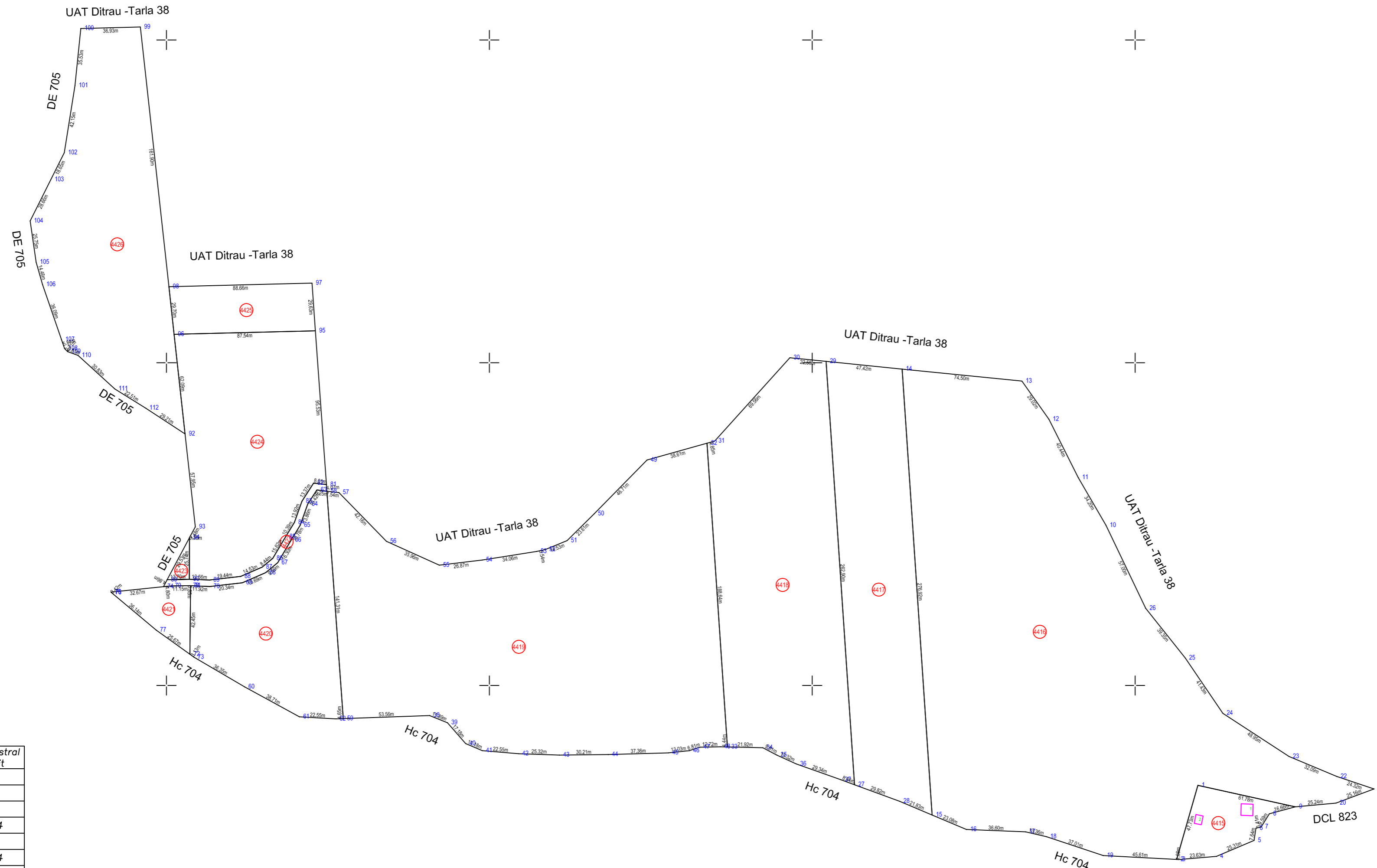
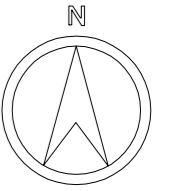
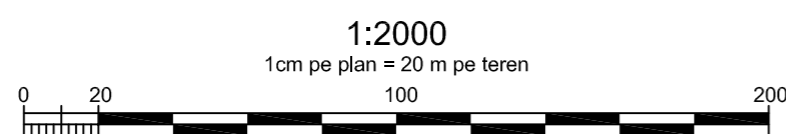


# PLAN PARCELAR

Scara 1:2000  
Comuna: Ditrău - Județ: Harghita  
Tarla 38 - parțial  
- copie spre publicare -



Nr. crt. (ordinea din tarla)	Nr. cadastral atribuit
4415	
4416	
4417	
4418	51074
4419	
4420	51064
4421	
4422	
4423	
4424	51066
4425	51062
4426	



Se confirmă suprafața din măsurători și introducerea  
imobilului în baza de date grafice.

Semnătura : ..... Data: .....

Ștampila, OCPI Harghita

**Executant,**  
Ing. Nagy István

Semnătura : .....  
Data: 11.11.2025



**Vizat,**

COMISIA LOCALĂ DE FOND FUNCJAR, COMUNA DITRĂU

Președinte Comisie: Puskás Elemér, primar

Semnătura : .....  
Data: 11.11.2025

.....  
Data: 11.11.2025

