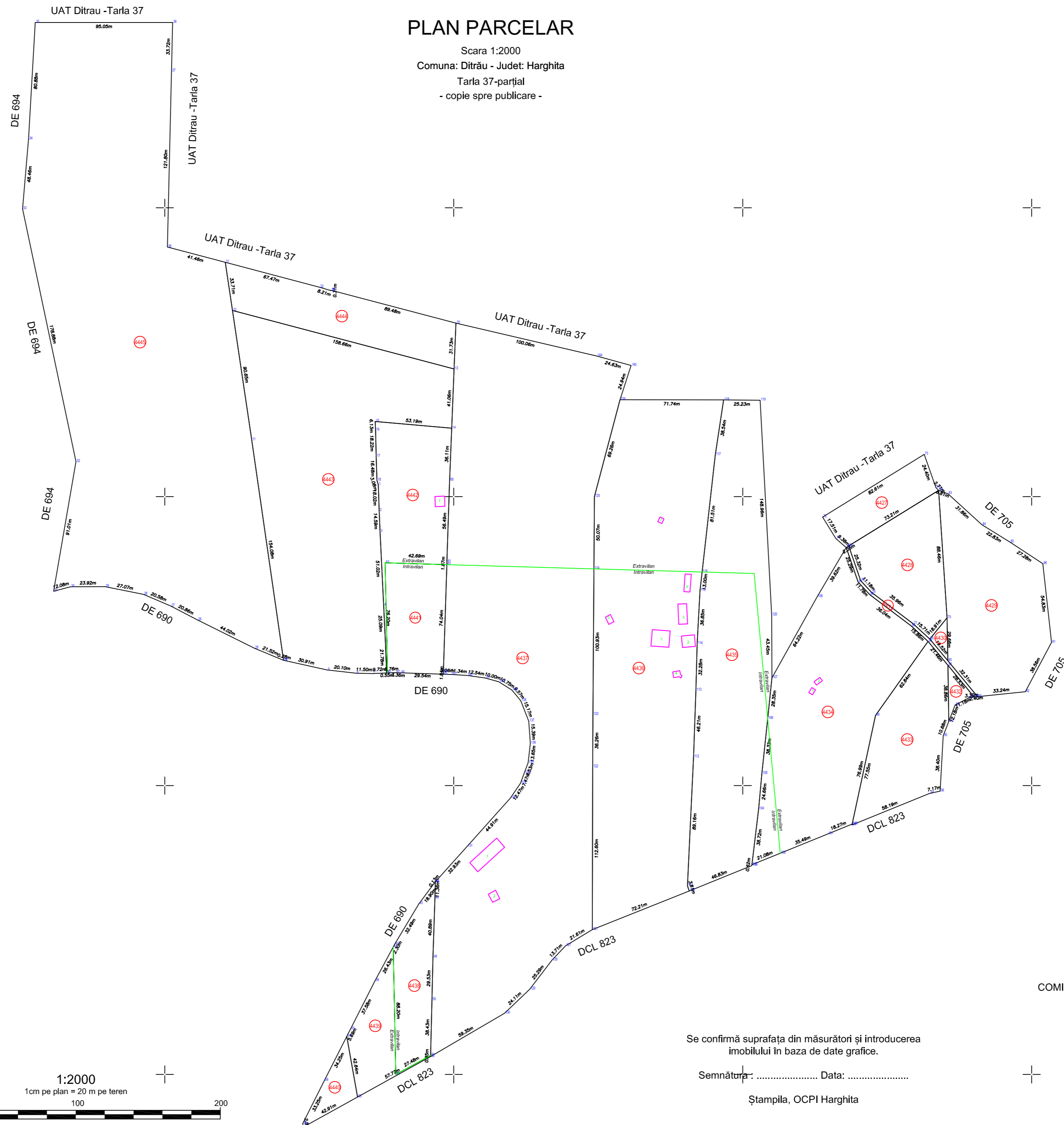
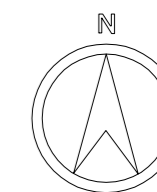
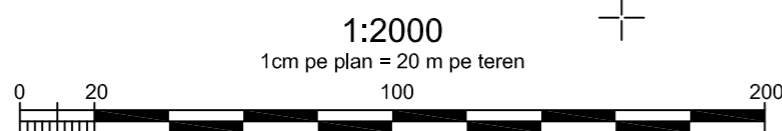


PLAN PARCELAR

Scara 1:2000
Comuna: Ditrău - Județ: Harghita
Tarla 37-parțial
- copie spre publicare -



Nr. crt. (ordinea din tarla)	Nr. cadastral atribuit
4427	52973
4428	57548
4429	
4430	
4431	
4432	
4433	
4434	57529
4435	
4436	50485
4437	
4438	
4439	
4440	
4441	
4442	
4443	
4444	
4445	



Se confirmă suprafața din măsurători și introducerea
imobilului în baza de date grafice.

Semnătura: Data:

Ștampila, OCPI Harghita

Executant,
Ing. Nagy István

Semnătura:

Data: 11.11.2025



Vizat,

COMISIA LOCALĂ DE FOND FUNCIAR, COMUNA DITRĂU

Președinte Comisie: Puskás Elemér, primar

Semnătura:

Data: 11.11.2025

