

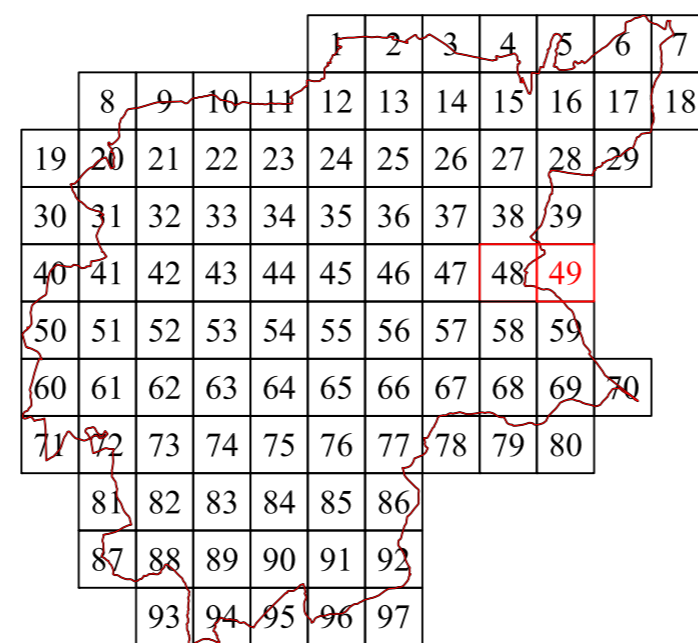
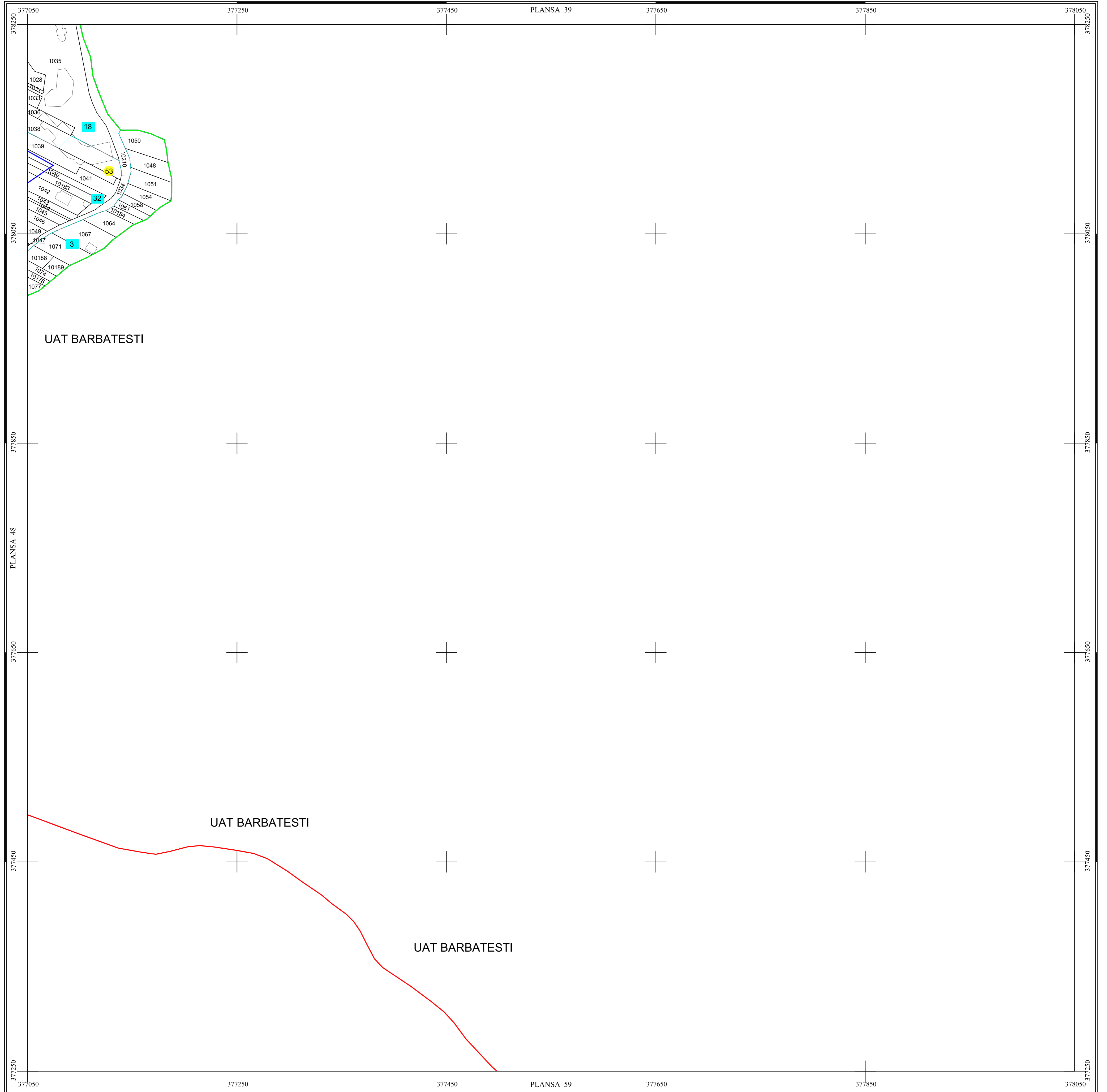

PLAN CADASTRAL

UAT Ticleni, Judetul Gorj

Scara 1:2000

Sistem de proiectie STEREO 70

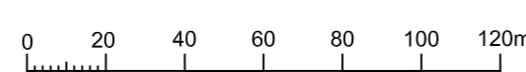
SECTIUNEA : 49/ 97



LEGENDĂ

TICLENI	Denumire localitate
	Limita UAT
	Limita sector cadastral
	Limita intravilan
	Numar sector cadastral
Com. Balteni	Vecini

Scara = 1:2000
1 cm pe plan = 20 m pe teren



CONTRASEMNEAZA PRIMARUL ORASULUI TICLENI: RADU CONSTANTIN
DOCUMENTELE TEHNICE ALE CADASTRULUI, COPIE SPRE PUBLICARE

S.C. CORNEL & CORNEL TOPOEXIM S.R.L.		AGENTIA NATIONALA DE CADASTRU SI PUBLICITATE IMOBILIARA	
Proiectat	ing. Delisor Alexandru Dragoș	Scara	1:2000
Măsurat	ing. Codiu Marius	Lucrări de înregistrare sistematică a imobilelor în Sistemul Integrat de Cadastru și Carte funciara UAT TICLENI	
Calculat	top. Ghica Costin Robert		
Ediut	top. Ciurel Adriana Bianca		
Aprobat	Prof. univ. dr. ing. Paunescu Cornel	Data	APRILIE 2024