DATE DESPRE IMOBILUL NR. 795

Oficiul de Cadastru şi Publicitate Imobiliară GORJ
Biroul de Cadastru şi Publicitate Imobiliară Targu Jiu

A. Partea I. Descrierea imobilului

TEREN Necunoscut

Adresa: Loc. Colibasi, Str Colibașul De Jos, Nr. 89, Jud. Gorj

Nr. Crt	Nr cadastral Nr. topografic	Suprafaţa* (mp)	Observaţii / Referinţe
A1		Din acte: 2.355 Masurata: 2.298	Sector cadastral:79 Teren imprejmuit;

Construcţii

Crt	Nr cadastral Nr. topografic	Adresa	Observaţii / Referinţe
A1.1		Loc. Colibasi, Str Colibașul De Jos, Nr. 89, Jud. Gorj	Nr. niveluri:2; S. construita la sol:132 mp; S. construita desfasurata:152 mp; S+P
A1.2		Loc. Colibasi, Str Colibașul De Jos, Nr. 89, Jud. Gorj	Nr. niveluri:1; S. construita la sol:43 mp; S. construita desfasurata:43 mp; parter
A1.3		Loc. Colibasi, Str Colibașul De Jos, Nr. 89, Jud. Gorj	Nr. niveluri:1; S. construita la sol:25 mp; S. construita desfasurata:25 mp; parter
A1.4		Loc. Colibasi, Str Colibașul De Jos, Nr. 89, Jud. Gorj	Nr. niveluri:1; S. construita la sol:28 mp; S. construita desfasurata:28 mp; parter
A1.5		Loc. Colibasi, Str Colibașul De Jos, Nr. 89, Jud. Gorj	Nr. niveluri:1; S. construita la sol:14 mp; S. construita desfasurata:14 mp; parter
A1.6		Loc. Colibasi, Str Colibașul De Jos, Nr. 89, Jud. Gorj	Nr. niveluri:1; S. construita la sol:22 mp; S. construita desfasurata:22 mp; parter

B. Partea II. Proprietari şi acte

Inscrieri privitoare la dreptul de proprietate şi alte drepturi reale		Referinţe
/		
Act Notarial nr. 414, din 29/11/2023 emis de NP Cornescu Iuliana (certificat de moștenitor nr. 126/14-12-2016 emis de NP Cornescu Iuliana);		
B1	Intabulare, drept de PROPRIETATE, dobandit prin Succesiune, cota actuala 1/2	A1, A1.1, A1.2, A1.3, A1.4, A1.5, A1.6
	1) **Bolboacă Petrișor-Dănuț**, bun propriu	
B2	Intabulare, drept de PROPRIETATE, dobandit prin Succesiune, cota actuala 1/2	A1, A1.1, A1.2, A1.3, A1.4, A1.5, A1.6
	1) **Bolboacă Eugen-Nicolae**, bun propriu	

C. Partea III. SARCINI .

Inscrieri privind dezmembramintele dreptului de proprietate, drepturi reale de garanţie şi sarcini	Referinţe
NU SUNT	

Neautentic în circuitul civil

Anexa Nr. 1 La Partea I

Teren

Nr cadastral	Suprafaţa (mp)*	Observaţii / Referinţe
	Din acte: 2.355 Masurata: 2.298	

* Suprafaţa este determinată in planul de proiecţie Stereo 70.

DETALII LINIARE IMOBIL

Date referitoare la teren

Crt	Categorie folosinţă	Intra vilan	Suprafaţa (mp)	Tarla	Parcelă	Nr. topo	Observaţii / Referinţe
1	curti constructii	DA	654	8	388, 389	-	
2	curti constructii	DA	22	8	388	-	
3	vie	DA	314	8	388, 389	-	
4	arabil	DA	520	8	390	-	
5	arabil	NU	86	8	390	-	
6	vie	NU	629	8	390	-	
7	livada	NU	73	8	390	-	

Date referitoare la construcţii

Crt	Număr	Destinaţie construcţie	Supraf. (mp)	Situaţie juridică	Observaţii / Referinţe
A1.1		constructii de locuinte	132	Cu acte	Nr. niveluri:2; S. construita la sol:132 mp; S. construita desfasurata:152 mp; S+P
A1.2		constructii anexa	43	Cu acte	Nr. niveluri:1; S. construita la sol:43 mp; S. construita desfasurata:43 mp; parter
A1.3		constructii anexa	25	Cu acte	Nr. niveluri:1; S. construita la sol:25 mp; S. construita desfasurata:25 mp; parter
A1.4		constructii anexa	28	Cu acte	Nr. niveluri:1; S. construita la sol:28 mp; S. construita desfasurata:28 mp; parter

Document care conține date cu caracter personal, protejat de prevederile Regulamentului (UE) nr. 679/2016 și Legii 190/2018

Crt	Număr	Destinaţie construcţie	Supraf. (mp)	Situaţie juridică	Observaţii / Referinţe
A1.5		constructii anexa	14	Cu acte	Nr. niveluri:1; S. construita la sol:14 mp; S. construita desfasurata:14 mp; parter
A1.6		constructii anexa	22	Cu acte	Nr. niveluri:1; S. construita la sol:22 mp; S. construita desfasurata:22 mp; parter

Lungime Segmente

1) Valorile lungimilor segmentelor sunt obţinute din proiecţie în plan.

Punct început	X / Y	Punct sfârşit	X / Y	Lungime segment (** (m)
1	384.205,65 391.410,464	2	384.207,713 391.409,851	2.151
3	384.216,074 391.408,922	4	384.236,727 391.407,174	20.726
5	384.254,39 391.404,876	6	384.279,26 391.402,24	25.009
7	384.307,808 391.399,162	8	384.315,735 391.398,008	8.011
9	384.321,091 391.415,949	10	384.292,912 391.418,909	28.334
11	384.275,268 391.421,508	12	384.264,873 391.422,697	10.463
13	384.253,135 391.424,645	14	384.245,665 391.425,637	7.535
15	384.223,005 391.428,254	16	384.216,979 391.428,807	6.051
17	384.203,217 391.430,637	18	384.198,853 391.430,755	4.365
19	384.199,952 391.411,425	20	384.199,47 391.407,579	3.876
21	384.205,229 391.406,768	1	384.205,65 391.410,464	3.719

Punct început	X / Y	Punct sfârşit	X / Y	Lungime segment (** (m)
2	384.207,713 391.409,851	3	384.216,074 391.408,922	8.413
4	384.236,727 391.407,174	5	384.254,39 391.404,876	17.812
6	384.279,26 391.402,24	7	384.307,808 391.399,162	28.714
8	384.315,735 391.398,008	9	384.321,091 391.415,949	18.724
10	384.292,912 391.418,909	11	384.275,268 391.421,508	17.835
12	384.264,873 391.422,697	13	384.253,135 391.424,645	11.899
14	384.245,665 391.425,637	15	384.223,005 391.428,254	22.811
16	384.216,979 391.428,807	17	384.203,217 391.430,637	13.883
18	384.198,853 391.430,755	19	384.199,952 391.411,425	19.361
20	384.199,47 391.407,579	21	384.205,229 391.406,768	5.816

**** Lungimile segmentelor sunt determinate în planul de proiecţie Stereo 70 şi sunt rotunjite la 1 milimetru.**

***** Distanţa dintre puncte este formată din segmente cumulate ce sunt mai mici decât valoarea 1 milimetru.**

Neutilizabil în circuitul civil

DATE DESPRE IMOBILUL NR. 797

Oficiul de Cadastru şi Publicitate Imobiliară GORJ
Biroul de Cadastru şi Publicitate Imobiliară Targu Jiu

A. Partea I. Descrierea imobilului

TEREN Intravilan

Adresa: Loc. Colibasi, Str Colibașul De Jos, Nr. 33, Jud. Gorj

Nr. Crt	Nr cadastral Nr. topografic	Suprafaţa* (mp)	Observaţii / Referinţe
A1		458	Sector cadastral:79 Teren imprejmuit;

Construcţii

Crt	Nr cadastral Nr. topografic	Adresa	Observaţii / Referinţe
A1.1		Loc. Colibasi, Str Colibașul De Jos, Nr. 33, Jud. Gorj	Nr. niveluri:1; S. construita la sol:117 mp; S. construita desfasurata:117 mp; parter
A1.2		Loc. Colibasi, Str Colibașul De Jos, Nr. 33, Jud. Gorj	Nr. niveluri:1; S. construita la sol:20 mp; S. construita desfasurata:20 mp; parter
A1.3		Loc. Colibasi, Str Colibașul De Jos, Nr. 33, Jud. Gorj	Nr. niveluri:1; S. construita la sol:40 mp; S. construita desfasurata:40 mp; parter
A1.4		Loc. Colibasi, Str Colibașul De Jos, Nr. 33, Jud. Gorj	Nr. niveluri:1; S. construita la sol:52 mp; S. construita desfasurata:52 mp; parter
A1.5		Loc. Colibasi, Str Colibașul De Jos, Nr. 33, Jud. Gorj	Nr. niveluri:1; S. construita la sol:9 mp; S. construita desfasurata:9 mp; parter

B. Partea II. Proprietari şi acte

Inscrieri privitoare la dreptul de proprietate şi alte drepturi reale		Referinţe
/		
Act Administrativ nr. 14886355, din 15/08/2003 emis de CJPSDPAT GORJ;		
B1	Intabulare, drept de PROPRIETATE, dobandit prin Reconstituire, cota actuala 1/1	A1
	1) **Andrița D Grigore**	
Act Administrativ nr. 20858, din 14/10/2025 emis de Comuna Scoarța;		
B2	Se notează posesia faptică în favoarea lui Arjoca Dorina	A1
	1) **Arjoca Dorina**	
Act Normativ nr. 7, din 13/03/1996 emis de Parlamentul României (art. 12, alin.14);		
B3	Intabulare, drept de PROPRIETATE, dobandit prin Lege, cota actuala 1/1	A1.1, A1.2, A1.3, A1.4, A1.5
	1) **Arjoca Dorina**	

C. Partea III. SARCINI .

Inscrieri privind dezmembramintele dreptului de proprietate, drepturi reale de garanţie şi sarcini	Referinţe
NU SUNT	

Neautentificat în circuitul civil

Anexa Nr. 1 La Partea I

Teren

Nr cadastral	Suprafaţa (mp)*	Observaţii / Referinţe
	458	

* Suprafaţa este determinată in planul de proiecţie Stereo 70.

DETALII LINIARE IMOBIL

Date referitoare la teren

Crt	Categorie folosinţă	Intra vilan	Suprafaţa (mp)	Tarla	Parcelă	Nr. topo	Observaţii / Referinţe
1	curti constructii	DA	458	8	321	-	

Date referitoare la construcţii

Crt	Număr	Destinaţie construcţie	Supraf. (mp)	Situaţie juridică	Observaţii / Referinţe
A1.1		constructii de locuinte	117	Cu acte	Nr. niveluri:1; S. construita la sol:117 mp; S. construita desfasurata:117 mp; parter
A1.2		constructii anexa	20	Cu acte	Nr. niveluri:1; S. construita la sol:20 mp; S. construita desfasurata:20 mp; parter
A1.3		constructii anexa	40	Cu acte	Nr. niveluri:1; S. construita la sol:40 mp; S. construita desfasurata:40 mp; parter
A1.4		constructii anexa	52	Cu acte	Nr. niveluri:1; S. construita la sol:52 mp; S. construita desfasurata:52 mp; parter
A1.5		constructii anexa	9	Cu acte	Nr. niveluri:1; S. construita la sol:9 mp; S. construita desfasurata:9 mp; parter

Lungime Segmente

1) Valorile lungimilor segmentelor sunt obţinute din proiecţie în plan.

Punct început	X / Y	Punct sfârşit	X / Y	Lungime segment (** (m)

NEOFICIAL

Punct început	X / Y	Punct sfârşit	X / Y	Lungime segment (** (m)
1	384.112,436 391.935,921	2	384.082,209 391.933,394	30.333
2	384.082,209 391.933,394	3	384.086,466 391.918,133	15.843
3	384.086,466 391.918,133	4	384.116,026 391.921,313	29.731
4	384.116,026 391.921,313	1	384.112,436 391.935,921	15.043

** Lungimile segmentelor sunt determinate în planul de proiecţie Stereo 70 şi sunt rotunjite la 1 milimetru.
*** Distanţa dintre puncte este formată din segmente cumulate ce sunt mai mici decât valoarea 1 milimetru.

Neutilizabil în circuitul civil

DATE DESPRE IMOBILUL NR. 798

Oficiul de Cadastru şi Publicitate Imobiliară GORJ
Biroul de Cadastru şi Publicitate Imobiliară Targu Jiu

A. Partea I. Descrierea imobilului

TEREN Intravilan

Adresa: Loc. Colibasi, Str Bisericii, Jud. Gorj

Nr. Crt	Nr cadastral Nr. topografic	Suprafaţa* (mp)	Observaţii / Referinţe
A1		652	Sector cadastral:79 Teren neimprejmuit;

B. Partea II. Proprietari şi acte

Inscrieri privitoare la dreptul de proprietate şi alte drepturi reale		Referinţe
/		
Act Administrativ nr. 763, din 21/07/2025 emis de Comuna Scoarța;		
B1	Inscrierea provizorie, drept de PROPRIETATE, dobandit prin Reconstituire, cota actuala 1/1	A1
	1) **Buleac Ana** DEFUNCT:Da	

C. Partea III. SARCINI .

Inscrieri privind dezmembramintele dreptului de proprietate, drepturi reale de garanţie şi sarcini	Referinţe
NU SUNT	

Neutilizabil în circuitul civil

Anexa Nr. 1 La Partea I

Teren

Nr cadastral	Suprafaţa (mp)*	Observaţii / Referinţe
	652	

* Suprafaţa este determinată in planul de proiecţie Stereo 70.

DETALII LINIARE IMOBIL

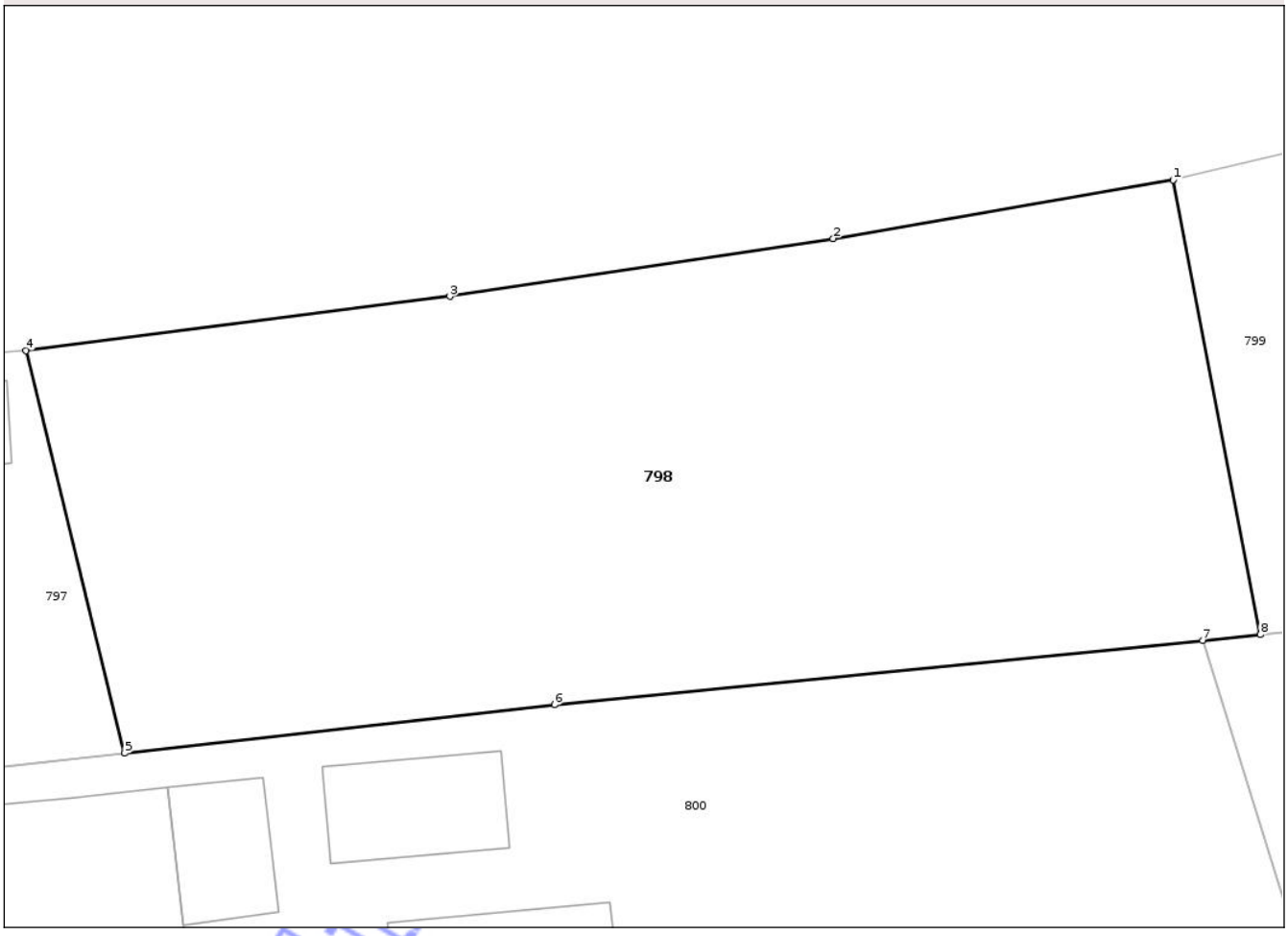

Date referitoare la teren

Crt	Categorie folosință	Intra vilan	Suprafaţa (mp)	Tarla	Parcelă	Nr. topo	Observaţii / Referinţe
1	livada	DA	652	8	323	-	

Lungime Segmente
1) Valorile lungimilor segmentelor sunt obţinute din proiecţie în plan.

Punct început	X / Y	Punct sfârşit	X / Y	Lungime segment (** (m)
1	384.154,119 391.942,117	2	384.141,766 391.939,991	12.535
2	384.141,766 391.939,991	3	384.127,839 391.937,889	14.085
3	384.127,839 391.937,889	4	384.112,436 391.935,921	15.528
4	384.112,436 391.935,921	5	384.116,026 391.921,313	15.043
5	384.116,026 391.921,313	6	384.131,642 391.923,069	15.714

Document care conține date cu caracter personal, protejat de prevederile Regulamentului (UE) nr. 679/2016 și Legii 190/2018

Punct început	X / Y	Punct sfârşit	X / Y	Lungime segment (** (m)
6	384.131,642 391.923,069	7	384.155,191 391.925,41	23.666
7	384.155,191 391.925,41	8	384.157,286 391.925,618	2.105
8	384.157,286 391.925,618	1	384.154,119 391.942,117	16.801

** Lungimile segmentelor sunt determinate în planul de proiecţie Stereo 70 şi sunt rotunjite la 1 milimetru.
*** Distanţa dintre puncte este formată din segmente cumulate ce sunt mai mici decât valoarea 1 milimetru.

Neutilizabil în circuitul civil

DATE DESPRE IMOBILUL NR. 799

Oficiul de Cadastru şi Publicitate Imobiliară GORJ
Biroul de Cadastru şi Publicitate Imobiliară Targu Jiu

A. Partea I. Descrierea imobilului

TEREN Necunoscut

Adresa: Loc. Colibasi, Str Bisericii, Jud. Gorj

Nr. Crt	Nr cadastral Nr. topografic	Suprafaţa* (mp)	Observaţii / Referinţe
A1		1.212	Sector cadastral:79 Teren neimprejmuit;

B. Partea II. Proprietari şi acte

Inscrieri privitoare la dreptul de proprietate şi alte drepturi reale		Referinţe
/		
Act Administrativ nr. 710, din 13/06/2025 emis de Comuna Scoarța;		
B1	Inscrierea provizorie, drept de PROPRIETATE, dobandit prin Reconstituire, cota actuala 1/1	A1
	1) **Vîrjan Constantin** DEFUNCT:Da	
Act Administrativ nr. 21473, din 24/10/2025 emis de Primăria Com. Scoarța;		
B2	Se notează posesia faptică în favoarea lui Blidaru Vasile-Ionuț	A1
	1) **Blidaru Vasile-Ionuț**	

C. Partea III. SARCINI .

Inscrieri privind dezmembramintele dreptului de proprietate, drepturi reale de garanţie şi sarcini	Referinţe
NU SUNT	

Neutilizabil în circuitul civil

Anexa Nr. 1 La Partea I

Teren

Nr cadastral	Suprafaţa (mp)*	Observaţii / Referinţe
	1.212	

* Suprafaţa este determinată in planul de proiecţie Stereo 70.

DETALII LINIARE IMOBIL

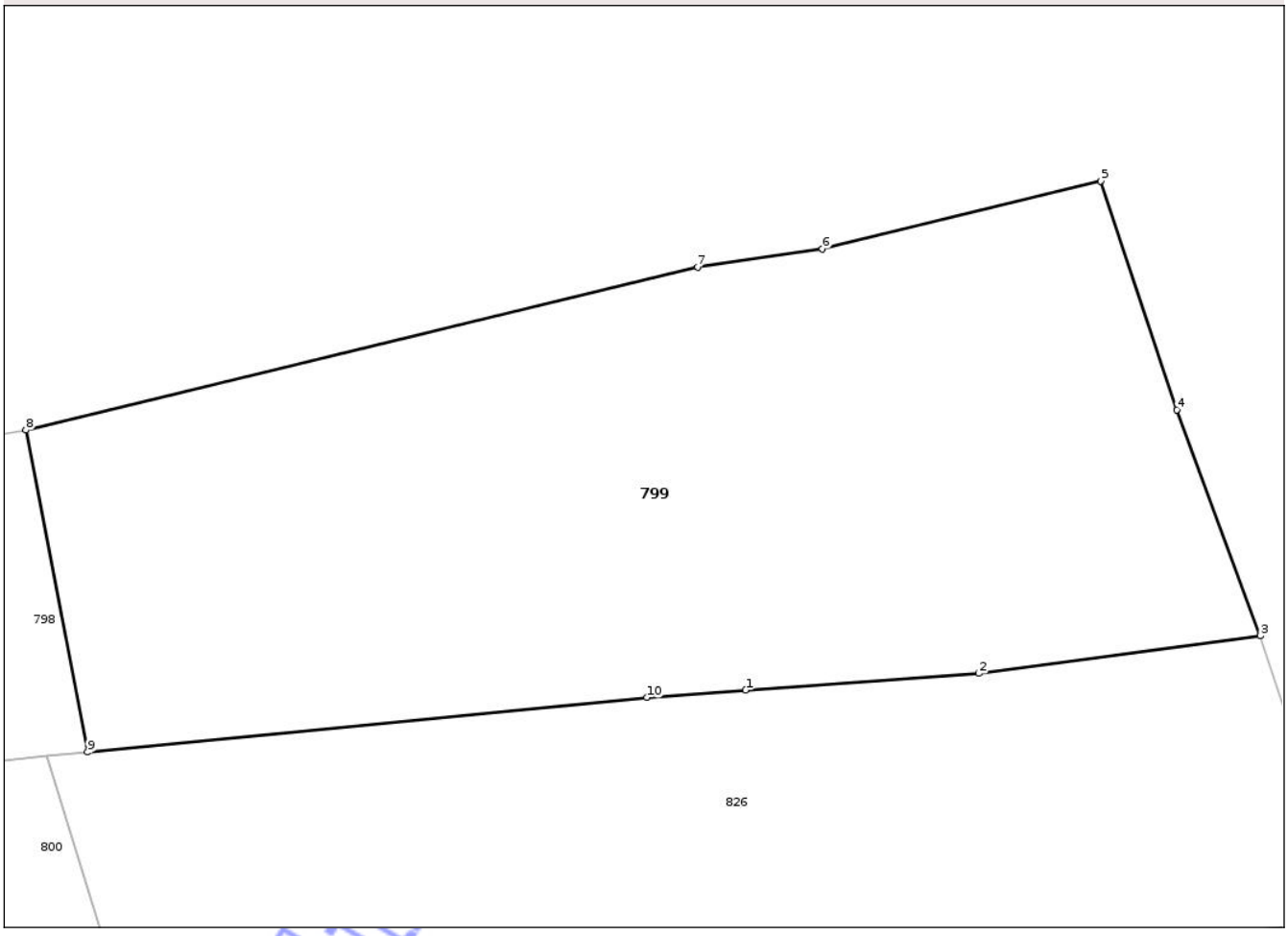

Date referitoare la teren

Crt	Categorie folosință	Intra vilan	Suprafaţa (mp)	Tarla	Parcelă	Nr. topo	Observaţii / Referinţe
1	livada	DA	296	8	324	-	
2	livada	NU	916	8	325	-	

Lungime Segmente

1) Valorile lungimilor segmentelor sunt obţinute din proiecţie în plan.

Punct început	X / Y	Punct sfârşit	X / Y	Lungime segment (** (m)
1	384.191,036 391.928,788	2	384.203,0 391.929,65	11.995
2	384.203,0 391.929,65	3	384.217,431 391.931,579	14.56
3	384.217,431 391.931,579	4	384.213,14 391.943,141	12.333
4	384.213,14 391.943,141	5	384.209,24 391.954,879	12.369

Document care conține date cu caracter personal, protejat de prevederile Regulamentului (UE) nr. 679/2016 și Legii 190/2018

Punct început	X / Y	Punct sfârşit	X / Y	Lungime segment (** (m)
5	384.209,24 391.954,879	6	384.194,975 391.951,388	14.686
6	384.194,975 391.951,388	7	384.188,568 391.950,469	6.473
7	384.188,568 391.950,469	8	384.154,119 391.942,117	35.446
8	384.154,119 391.942,117	9	384.157,286 391.925,618	16.801
9	384.157,286 391.925,618	10	384.185,965 391.928,423	28.816
10	384.185,965 391.928,423	1	384.191,036 391.928,788	5.084

** Lungimile segmentelor sunt determinate în planul de proiecţie Stereo 70 şi sunt rotunjite la 1 milimetru.
*** Distanţa dintre puncte este formată din segmente cumulate ce sunt mai mici decât valoarea 1 milimetru.

Neutilizabil în circuitul civil

DATE DESPRE IMOBILUL NR. 800

Oficiul de Cadastru şi Publicitate Imobiliară GORJ
Biroul de Cadastru şi Publicitate Imobiliară Targu Jiu

A. Partea I. Descrierea imobilului

TEREN Intravilan

Adresa: Loc. Colibasi, Str Colibașul De Jos, Nr. 35, Jud. Gorj

Nr. Crt	Nr cadastral Nr. topografic	Suprafaţa* (mp)	Observaţii / Referinţe
A1		992	Sector cadastral:79 Teren neimprejmuit;

Construcţii

Crt	Nr cadastral Nr. topografic	Adresa	Observaţii / Referinţe
A1.1		Loc. Colibasi, Str Colibașul De Jos, Nr. 35, Jud. Gorj	Nr. niveluri:2; S. construita la sol:133 mp; S. construita desfasurata:188 mp; P+1
A1.2		Loc. Colibasi, Str Colibașul De Jos, Nr. 35, Jud. Gorj	Nr. niveluri:1; S. construita la sol:50 mp; S. construita desfasurata:50 mp; parter
A1.3		Loc. Colibasi, Str Colibașul De Jos, Nr. 35, Jud. Gorj	Nr. niveluri:1; S. construita la sol:17 mp; S. construita desfasurata:17 mp; parter
A1.4		Loc. Colibasi, Str Colibașul De Jos, Nr. 35, Jud. Gorj	Nr. niveluri:1; S. construita la sol:23 mp; S. construita desfasurata:23 mp; parter
A1.5		Loc. Colibasi, Str Colibașul De Jos, Nr. 35, Jud. Gorj	Nr. niveluri:1; S. construita la sol:42 mp; S. construita desfasurata:42 mp; parter
A1.6		Loc. Colibasi, Str Colibașul De Jos, Nr. 35, Jud. Gorj	Nr. niveluri:1; S. construita la sol:10 mp; S. construita desfasurata:10 mp; parter

B. Partea II. Proprietari şi acte

Inscrieri privitoare la dreptul de proprietate şi alte drepturi reale		Referinţe
/		
Act Normativ nr. 7, din 13/03/1996 emis de Parlamentul României (art. 13, alin. 1);		
B1	Intabulare, drept de PROPRIETATE, dobandit prin Lege, cota actuala 1/1	A1
	1) **NEIDENTIFICAT NEIDENTIFICAT**	
Act Administrativ nr. 20859, din 14/10/2025 emis de Comuna Scoarța;		
B2	Se notează posesia faptică în favoarea lui Bejan Ion	A1
	1) **Bejan Ion**	
Act Normativ nr. 7, din 13/03/1996 emis de Parlamentul României (art. 12, alin. 14);		
B3	Intabulare, drept de PROPRIETATE, dobandit prin Lege, cota actuala 1/1	A1.1, A1.2, A1.3, A1.4, A1.5, A1.6
	1) **Bejan Ion**	

C. Partea III. SARCINI .

Inscrieri privind dezmembramintele dreptului de proprietate, drepturi reale de garanţie şi sarcini	Referinţe
NU SUNT	

Neutilizabil în circuitul civil

Anexa Nr. 1 La Partea I

Teren

Nr cadastral	Suprafaţa (mp)*	Observaţii / Referinţe
	992	

* Suprafaţa este determinată in planul de proiecţie Stereo 70.

DETALII LINIARE IMOBIL

Date referitoare la teren

Crt	Categorie folosință	Intra vilan	Suprafaţa (mp)	Tarla	Parcelă	Nr. topo	Observaţii / Referinţe
1	curti constructii	DA	696	8	327	-	
2	arabil	DA	110	8	326	-	
3	livada	DA	186	8	326/1	-	

Date referitoare la construcţii

Crt	Număr	Destinaţie construcţie	Supraf. (mp)	Situaţie juridică	Observaţii / Referinţe
A1.1		constructii de locuinte	133	Cu acte	Nr. niveluri:2; S. construita la sol:133 mp; S. construita desfasurata:188 mp; P+1
A1.2		constructii anexa	50	Cu acte	Nr. niveluri:1; S. construita la sol:50 mp; S. construita desfasurata:50 mp; parter
A1.3		constructii anexa	17	Cu acte	Nr. niveluri:1; S. construita la sol:17 mp; S. construita desfasurata:17 mp; parter
A1.4		constructii anexa	23	Cu acte	Nr. niveluri:1; S. construita la sol:23 mp; S. construita desfasurata:23 mp; parter
A1.5		constructii anexa	42	Cu acte	Nr. niveluri:1; S. construita la sol:42 mp; S. construita desfasurata:42 mp; parter
A1.6		constructii anexa	10	Cu acte	Nr. niveluri:1; S. construita la sol:10 mp; S. construita desfasurata:10 mp; parter

Document care conține date cu caracter personal, protejat de prevederile Regulamentului (UE) nr. 679/2016 și Legii 190/2018

Lungime Segmente
1) Valorile lungimilor segmentelor sunt obţinute din proiecţie în plan.

Punct început	X / Y	Punct sfârşit	X / Y	Lungime segment (** (m)
1	384.155,191 391.925,41	2	384.131,642 391.923,069	23.666
2	384.131,642 391.923,069	3	384.116,026 391.921,313	15.714
3	384.116,026 391.921,313	4	384.086,466 391.918,133	29.731
4	384.086,466 391.918,133	5	384.090,445 391.904,201	14.49
5	384.090,445 391.904,201	6	384.093,27 391.904,759	2.879
6	384.093,27 391.904,759	7	384.104,961 391.905,74	11.733
7	384.104,961 391.905,74	8	384.123,436 391.907,967	18.608
8	384.123,436 391.907,967	9	384.135,202 391.908,879	11.802
9	384.135,202 391.908,879	10	384.159,63 391.911,181	24.536
10	384.159,63 391.911,181	1	384.155,191 391.925,41	14.905

** Lungimile segmentelor sunt determinate în planul de proiecţie Stereo 70 şi sunt rotunjite la 1 milimetru.
*** Distanţa dintre puncte este formată din segmente cumulate ce sunt mai mici decât valoarea 1 milimetru.

Neutilizabil în circuitul civil

DATE DESPRE IMOBILUL NR. 801

Oficiul de Cadastru şi Publicitate Imobiliară GORJ
Biroul de Cadastru şi Publicitate Imobiliară Targu Jiu

A. Partea I. Descrierea imobilului

TEREN Necunoscut

Adresa: Loc. Colibasi, Str Colibașul De Jos, Nr. 37, Jud. Gorj

Nr. Crt	Nr cadastral Nr. topografic	Suprafaţa* (mp)	Observaţii / Referinţe
A1		Din acte: 2.368 Masurata: 1.760	Sector cadastral:79 Teren neimprejmuit;

Construcţii

Crt	Nr cadastral Nr. topografic	Adresa	Observaţii / Referinţe
A1.1		Loc. Colibasi, Str Colibașul De Jos, Nr. 37, Jud. Gorj	Nr. niveluri:1; S. construita la sol:60 mp; S. construita desfasurata:60 mp; parter
A1.2		Loc. Colibasi, Str Colibașul De Jos, Nr. 37, Jud. Gorj	Nr. niveluri:1; S. construita la sol:61 mp; S. construita desfasurata:61 mp; parter
A1.3		Loc. Colibasi, Str Colibașul De Jos, Nr. 37, Jud. Gorj	Nr. niveluri:1; S. construita la sol:32 mp; S. construita desfasurata:32 mp; parter
A1.4		Loc. Colibasi, Str Colibașul De Jos, Nr. 37, Jud. Gorj	Nr. niveluri:1; S. construita la sol:9 mp; S. construita desfasurata:9 mp; parter

B. Partea II. Proprietari şi acte

Inscrieri privitoare la dreptul de proprietate şi alte drepturi reale		Referinţe
/		
Act Administrativ nr. 148861105, din 03/06/2005 emis de CJPSDPAT GORJ;		
B1	Intabulare, drept de PROPRIETATE, dobandit prin Reconstituire, cota actuala 1/1	A1
	1) **Stăiculescu Sevastian**	
Act Administrativ nr. 20860, din 14/10/2025 emis de Comuna Scoarța;		
B2	Se notează posesia faptică în favoarea lui Necșeriu Otilia-Doina	A1
	1) **Necșeriu Otilia-Doina**	
Act Normativ nr. 7, din 13/03/1996 emis de Parlamentul României (art. 12, alin. 14);		
B3	Intabulare, drept de PROPRIETATE, dobandit prin Lege, cota actuala 1/1	A1.1, A1.2, A1.3, A1.4
	1) **Necșeriu Otilia-Doina**	

C. Partea III. SARCINI .

Inscrieri privind dezmembramintele dreptului de proprietate, drepturi reale de garanţie şi sarcini	Referinţe
NU SUNT	

Neutilizabil în circuitul civil

Anexa Nr. 1 La Partea I

Teren

Nr cadastral	Suprafaţa (mp)*	Observaţii / Referinţe
	Din acte: 2.368 Masurata: 1.760	

* Suprafaţa este determinată in planul de proiecţie Stereo 70.

DETALII LINIARE IMOBIL

Date referitoare la teren

Crt	Categorie folosinţă	Intra vilan	Suprafaţa (mp)	Tarla	Parcelă	Nr. topo	Observaţii / Referinţe
1	curti constructii	DA	488	8	328	-	
2	livada	DA	589	8	329	-	
3	livada	NU	683	8	329, 330	-	

Date referitoare la construcţii

Crt	Număr	Destinaţie construcţie	Supraf. (mp)	Situaţie juridică	Observaţii / Referinţe
A1.1		constructii de locuinte	60	Cu acte	Nr. niveluri:1; S. construita la sol:60 mp; S. construita desfasurata:60 mp; parter
A1.2		constructii anexa	61	Cu acte	Nr. niveluri:1; S. construita la sol:61 mp; S. construita desfasurata:61 mp; parter
A1.3		constructii anexa	32	Cu acte	Nr. niveluri:1; S. construita la sol:32 mp; S. construita desfasurata:32 mp; parter
A1.4		constructii anexa	9	Cu acte	Nr. niveluri:1; S. construita la sol:9 mp; S. construita desfasurata:9 mp; parter

Document care conține date cu caracter personal, protejat de prevederile Regulamentului (UE) nr. 679/2016 și Legii 190/2018

Lungime Segmente
1) Valorile lungimilor segmentelor sunt obţinute din proiecţie în plan.

Punct început	X / Y	Punct sfârşit	X / Y	Lungime segment (** (m)
1	384.185,764 391.905,01	2	384.223,541 391.909,034	37.991
2	384.223,541 391.909,034	3	384.222,205 391.917,0	8.078
3	384.222,205 391.917,0	4	384.180,2 391.913,12	42.184
4	384.180,2 391.913,12	5	384.159,63 391.911,181	20.661
5	384.159,63 391.911,181	6	384.135,202 391.908,879	24.536
6	384.135,202 391.908,879	7	384.123,436 391.907,967	11.802
7	384.123,436 391.907,967	8	384.104,961 391.905,74	18.608
8	384.104,961 391.905,74	9	384.093,27 391.904,759	11.733
9	384.093,27 391.904,759	10	384.090,445 391.904,201	2.879
10	384.090,445 391.904,201	11	384.093,21 391.891,642	12.86
11	384.093,21 391.891,642	12	384.095,812 391.889,807	3.184
12	384.095,812 391.889,807	13	384.127,337 391.892,754	31.663
13	384.127,337 391.892,754	14	384.146,068 391.894,305	18.794
14	384.146,068 391.894,305	15	384.185,011 391.897,69	39.09
15	384.185,011 391.897,69	1	384.185,764 391.905,01	7.359

** Lungimile segmentelor sunt determinate în planul de proiecţie Stereo 70 şi sunt rotunjite la 1 milimetru.
*** Distanţa dintre puncte este formată din segmente cumulate ce sunt mai mici decât valoarea 1 milimetru.

Neutilizabil în circuitul civil

DATE DESPRE IMOBILUL NR. 802

Oficiul de Cadastru şi Publicitate Imobiliară GORJ
Biroul de Cadastru şi Publicitate Imobiliară Targu Jiu

A. Partea I. Descrierea imobilului

TEREN Extravilan
Adresa: Jud. Gorj

Nr. Crt	Nr cadastral Nr. topografic	Suprafaţa* (mp)	Observaţii / Referinţe
A1		335	Sector cadastral:79 Teren neimprejmuit;

B. Partea II. Proprietari şi acte

Inscrieri privitoare la dreptul de proprietate şi alte drepturi reale		Referinţe
/		
Act Administrativ nr. 774, din 21/07/2025 emis de Comuna Scoarța;		
B1	Inscrierea provizorie, drept de PROPRIETATE, dobandit prin Reconstituire, cota actuala 1/1	A1
	1) **Ghiga I M Gheorghe** DEFUNCT:Da	

C. Partea III. SARCINI .

Inscrieri privind dezmembramintele dreptului de proprietate, drepturi reale de garanţie şi sarcini	Referinţe
NU SUNT	

Neutilizabil în circuitul civil

Anexa Nr. 1 La Partea I

Teren

Nr cadastral	Suprafaţa (mp)*	Observaţii / Referinţe
	335	

* Suprafaţa este determinată in planul de proiecţie Stereo 70.

DETALII LINIARE IMOBIL

Date referitoare la teren

Crt	Categorie folosință	Intra vilan	Suprafaţa (mp)	Tarla	Parcelă	Nr. topo	Observaţii / Referinţe
1	livada	NU	335	8	330/1	-	

Lungime Segmente
1) Valorile lungimilor segmentelor sunt obţinute din proiecţie în plan.

Punct început	X / Y	Punct sfârşit	X / Y	Lungime segment (** (m)
1	384.185,764 391.905,01	2	384.185,011 391.897,69	7.359
2	384.185,011 391.897,69	3	384.225,678 391.900,663	40.776
3	384.225,678 391.900,663	4	384.228,51 391.900,771	2.833
4	384.228,51 391.900,771	5	384.226,253 391.909,546	9.06
5	384.226,253 391.909,546	6	384.223,541 391.909,034	2.761

Document care conține date cu caracter personal, protejat de prevederile Regulamentului (UE) nr. 679/2016 și Legii 190/2018

Punct început	X / Y	Punct sfârşit	X / Y	Lungime segment (** (m)
6	384.223,541 391.909,034	1	384.185,764 391.905,01	37.991

** Lungimile segmentelor sunt determinate în planul de proiecţie Stereo 70 şi sunt rotunjite la 1 milimetru.
*** Distanţa dintre puncte este formată din segmente cumulate ce sunt mai mici decât valoarea 1 milimetru.

Neutilizabil în circuitul civil

DATE DESPRE IMOBILUL NR. 804

Oficiul de Cadastru şi Publicitate Imobiliară GORJ
Biroul de Cadastru şi Publicitate Imobiliară Targu Jiu

A. Partea I. Descrierea imobilului

TEREN Intravilan

Adresa: Loc. Colibasi, Str Colibașul De Jos, Nr. 39, Jud. Gorj

Nr. Crt	Nr cadastral Nr. topografic	Suprafaţa* (mp)	Observaţii / Referinţe
A1		1.000	Sector cadastral:79 Teren neimprejmuit;

Construcţii

Crt	Nr cadastral Nr. topografic	Adresa	Observaţii / Referinţe
A1.1		Loc. Colibasi, Str Colibașul De Jos, Nr. 39, Jud. Gorj	Nr. niveluri:1; S. construita la sol:69 mp; S. construita desfasurata:69 mp; parter
A1.2		Loc. Colibasi, Str Colibașul De Jos, Nr. 39, Jud. Gorj	Nr. niveluri:1; S. construita la sol:38 mp; S. construita desfasurata:38 mp; parter
A1.3		Loc. Colibasi, Str Colibașul De Jos, Nr. 39, Jud. Gorj	Nr. niveluri:1; S. construita la sol:20 mp; S. construita desfasurata:20 mp; parter
A1.4		Loc. Colibasi, Str Colibașul De Jos, Nr. 39, Jud. Gorj	Nr. niveluri:1; S. construita la sol:22 mp; S. construita desfasurata:22 mp; parter

B. Partea II. Proprietari şi acte

Inscrieri privitoare la dreptul de proprietate şi alte drepturi reale		Referinţe
/		
Act Notarial nr. 172/2009, din 10/12/2009 emis de BNP Cezarina Ciobanu (certificat de moștenitor nr. 11 din 09-01-1992 emis de Notaratul de Stat Tg-Cărbunești);		
B1	Intabulare, drept de PROPRIETATE, dobandit prin Succesiune, cota actuala 1/1	A1, A1.1, A1.2
	1) **Butușină Ion**, bun propriu	
Act Normativ nr. 7, din 13/03/1996 emis de Parlamentul României (art. 12, alin. 14);		
B2	Intabulare, drept de PROPRIETATE, dobandit prin Lege, cota actuala 1/1	A1.3, A1.4
	1) **Butușină Ion**	

C. Partea III. SARCINI .

Inscrieri privind dezmembramintele dreptului de proprietate, drepturi reale de garanţie şi sarcini	Referinţe
NU SUNT	

Neutilizabil în circuitul civil

Anexa Nr. 1 La Partea I

Teren

Nr cadastral	Suprafaţa (mp)*	Observaţii / Referinţe
	1.000	

* Suprafaţa este determinată in planul de proiecţie Stereo 70.

DETALII LINIARE IMOBIL

Date referitoare la teren

Crt	Categorie folosință	Intra vilan	Suprafaţa (mp)	Tarla	Parcelă	Nr. topo	Observaţii / Referinţe
1	curti constructii	DA	464	8	332	-	
2	arabil	DA	38	8	332	-	
3	vie	DA	498	8	333/1	-	

Date referitoare la construcţii

Crt	Număr	Destinaţie construcţie	Supraf. (mp)	Situaţie juridică	Observaţii / Referinţe
A1.1		constructii de locuinte	69	Cu acte	Nr. niveluri:1; S. construita la sol:69 mp; S. construita desfasurata:69 mp; parter
A1.2		constructii anexa	38	Cu acte	Nr. niveluri:1; S. construita la sol:38 mp; S. construita desfasurata:38 mp; parter
A1.3		constructii anexa	20	Cu acte	Nr. niveluri:1; S. construita la sol:20 mp; S. construita desfasurata:20 mp; parter
A1.4		constructii anexa	22	Cu acte	Nr. niveluri:1; S. construita la sol:22 mp; S. construita desfasurata:22 mp; parter

Document care conține date cu caracter personal, protejat de prevederile Regulamentului (UE) nr. 679/2016 și Legii 190/2018

Lungime Segmente
1) Valorile lungimilor segmentelor sunt obţinute din proiecţie în plan.

Punct început	X / Y	Punct sfârşit	X / Y	Lungime segment (** (m)
1	384.167,224 391.883,178	2	384.152,74 391.882,128	14.522
2	384.152,74 391.882,128	3	384.144,029 391.881,938	8.713
3	384.144,029 391.881,938	4	384.135,304 391.881,441	8.739
4	384.135,304 391.881,441	5	384.127,839 391.881,394	7.466
5	384.127,839 391.881,394	6	384.121,573 391.880,75	6.299
6	384.121,573 391.880,75	7	384.108,316 391.879,047	13.366
7	384.108,316 391.879,047	8	384.097,302 391.877,309	11.15
8	384.097,302 391.877,309	9	384.100,309 391.863,29	14.337
9	384.100,309 391.863,29	10	384.102,84 391.863,671	2.56
10	384.102,84 391.863,671	11	384.130,424 391.866,966	27.78
11	384.130,424 391.866,966	12	384.143,396 391.867,929	13.008
12	384.143,396 391.867,929	13	384.170,404 391.869,387	27.048
13	384.170,404 391.869,387	1	384.167,224 391.883,178	14.153

** Lungimile segmentelor sunt determinate în planul de proiecţie Stereo 70 şi sunt rotunjite la 1 milimetru.
*** Distanţa dintre puncte este formată din segmente cumulate ce sunt mai mici decât valoarea 1 milimetru.

Neutilizabil în circuitul civil

DATE DESPRE IMOBILUL NR. 805

Oficiul de Cadastru şi Publicitate Imobiliară GORJ
Biroul de Cadastru şi Publicitate Imobiliară Targu Jiu

A. Partea I. Descrierea imobilului

TEREN Necunoscut

Adresa: Loc. Colibasi, Jud. Gorj

Nr. Crt	Nr cadastral Nr. topografic	Suprafaţa* (mp)	Observaţii / Referinţe
A1		1.013	Sector cadastral:79 Teren neimprejmuit; număr cadastral 37974

B. Partea II. Proprietari şi acte

Inscrieri privitoare la dreptul de proprietate şi alte drepturi reale		Referinţe
/		
Act Administrativ nr. 766, din 21/07/2025 emis de Comuna Scoarța;		
B1	Inscrierea provizorie, drept de PROPRIETATE, dobandit prin Reconstituire, cota actuala 1/1	A1
	1) **Butușină Gheorghe** DEFUNCT:Da	

C. Partea III. SARCINI .

Inscrieri privind dezmembramintele dreptului de proprietate, drepturi reale de garanţie şi sarcini	Referinţe
NU SUNT	

Neutilizabil în circuitul civil

Anexa Nr. 1 La Partea I

Teren

Nr cadastral	Suprafaţa (mp)*	Observaţii / Referinţe
	1.013	număr cadastral 37974

* Suprafaţa este determinată in planul de proiecţie Stereo 70.

DETALII LINIARE IMOBIL

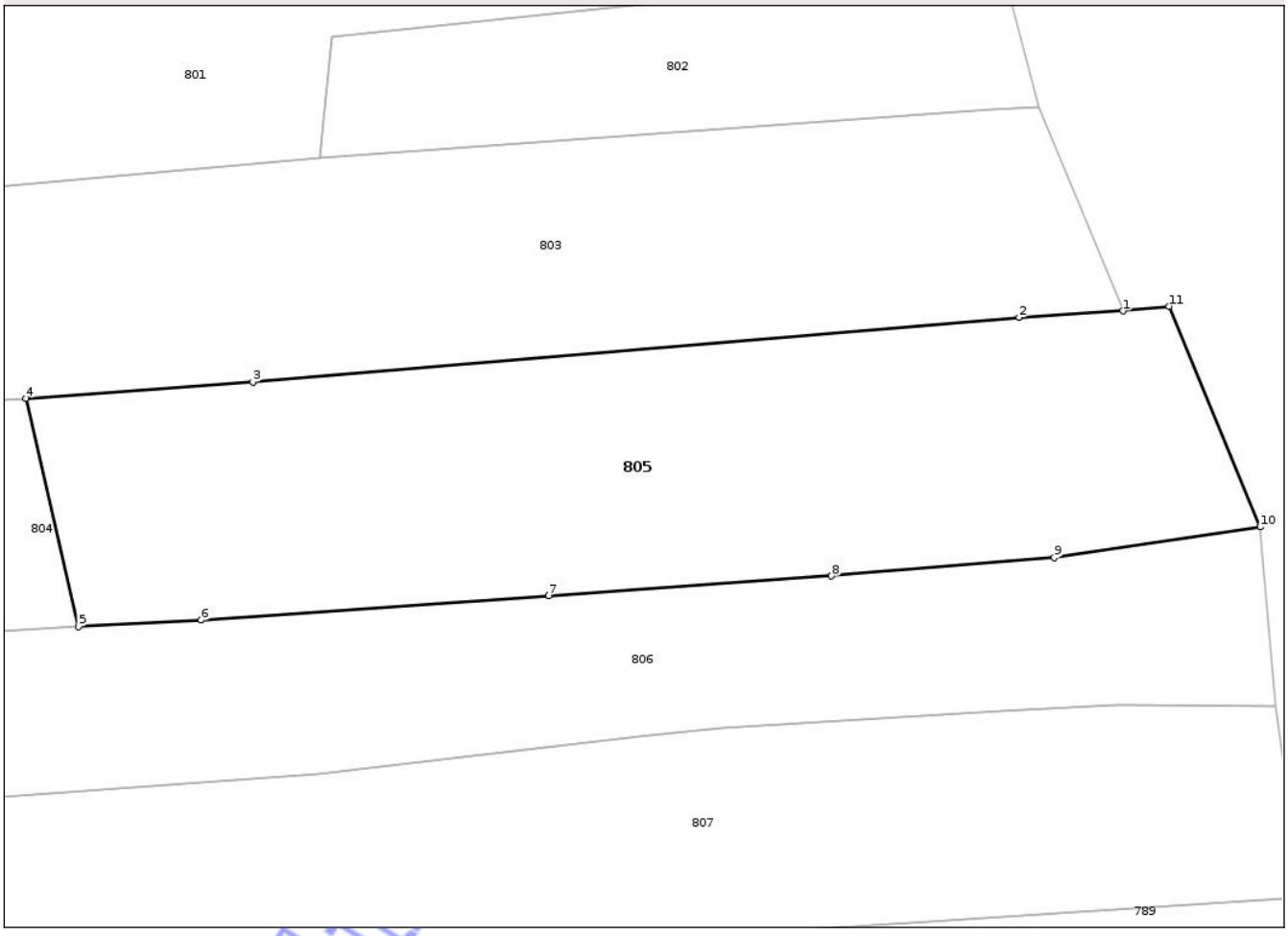

Date referitoare la teren

Crt	Categorie folosință	Intra vilan	Suprafaţa (mp)	Tarla	Parcelă	Nr. topo	Observaţii / Referinţe
1	faneata	DA	17	8	333/2	-	
2	faneata	NU	757	8	333/3	-	
3	arabil	NU	239	8	333/4	-	

Lungime Segmente
1) Valorile lungimilor segmentelor sunt obţinute din proiecţie în plan.

Punct început	X / Y	Punct sfârşit	X / Y	Lungime segment (** (m)
1	384.233,609 391.888,472	2	384.227,333 391.888,087	6.288
2	384.227,333 391.888,087	3	384.180,968 391.884,174	46.53
3	384.180,968 391.884,174	4	384.167,224 391.883,178	13.78
4	384.167,224 391.883,178	5	384.170,404 391.869,387	14.153

Document care conține date cu caracter personal, protejat de prevederile Regulamentului (UE) nr. 679/2016 și Legii 190/2018

Punct început	X / Y	Punct sfârşit	X / Y	Lungime segment (** (m)
5	384.170,404 391.869,387	6	384.177,836 391.869,788	7.443
6	384.177,836 391.869,788	7	384.198,858 391.871,255	21.073
7	384.198,858 391.871,255	8	384.215,983 391.872,446	17.166
8	384.215,983 391.872,446	9	384.229,461 391.873,576	13.526
9	384.229,461 391.873,576	10	384.241,927 391.875,413	12.601
10	384.241,927 391.875,413	11	384.236,407 391.888,746	14.431
11	384.236,407 391.888,746	1	384.233,609 391.888,472	2.811

** Lungimile segmentelor sunt determinate în planul de proiecţie Stereo 70 şi sunt rotunjite la 1 milimetru.
*** Distanţa dintre puncte este formată din segmente cumulate ce sunt mai mici decât valoarea 1 milimetru.

Neutilizabil în circuitul civil

DATE DESPRE IMOBILUL NR. 806

Oficiul de Cadastru şi Publicitate Imobiliară GORJ
Biroul de Cadastru şi Publicitate Imobiliară Targu Jiu

A. Partea I. Descrierea imobilului

TEREN Necunoscut

Adresa: Loc. Colibasi, Str Colibașul De Jos, Nr. 41, Jud. Gorj

Nr. Crt	Nr cadastral Nr. topografic	Suprafaţa* (mp)	Observaţii / Referinţe
A1	35093	Din acte: 2.002 Masurata: 1.492	Sector cadastral:79 Teren neimprejmuit;

Construcţii

Crt	Nr cadastral Nr. topografic	Adresa	Observaţii / Referinţe
A1.1	35093-C1	Loc. Colibasi, Str Colibașul De Jos, Nr. 41, Jud. Gorj	Nr. niveluri:2; S. construita la sol:64 mp; S. construita desfasurata:128 mp; P+1

B. Partea II. Proprietari şi acte

Inscrieri privitoare la dreptul de proprietate şi alte drepturi reale		Referinţe
29434 / 01/09/2009		
Act Notarial nr. 263, din 27/08/2009 emis de BNP Gabriela Ionascu;		
B1	Intabulare, drept de PROPRIETATE, dobandit prin Conventie, cota actuala 1/1	A1, A1.1
	1) **Geamănu Elena**, bun propriu DEFUNCT:Da	

C. Partea III. SARCINI .

Inscrieri privind dezmembramintele dreptului de proprietate, drepturi reale de garanţie şi sarcini	Referinţe
NU SUNT	

Neutilizabil în circuitul civil

Anexa Nr. 1 La Partea I

Teren

Nr cadastral	Suprafaţa (mp)*	Observaţii / Referinţe
35093	Din acte: 2.002 Masurata: 1.492	

* Suprafaţa este determinată in planul de proiecţie Stereo 70.

DETALII LINIARE IMOBIL

Date referitoare la teren

Crt	Categorie folosinţă	Intra vilan	Suprafaţa (mp)	Tarla	Parcelă	Nr. topo	Observaţii / Referinţe
1	curti constructii	DA	333	8	335	-	
2	vie	DA	234	8	334	-	
3	livada	DA	275	8	334	-	
4	livada	NU	650	8	334	-	

Date referitoare la construcţii

Crt	Număr	Destinaţie construcţie	Supraf. (mp)	Situaţie juridică	Observaţii / Referinţe
A1.1	35093-C1	constructii de locuinte	64	Cu acte	Nr. niveluri:2; S. construita la sol:64 mp; S. construita desfasurata:128 mp; P+1
A1.2	35093-C2	constructii de locuinte	46	Fara acte	Nr. niveluri:1; S. construita la sol:46 mp; S. construita desfasurata:46 mp; parter
A1.3	35093-C3	constructii anexa	22	Fara acte	Nr. niveluri:1; S. construita la sol:22 mp; S. construita desfasurata:22 mp; parter

Document care conține date cu caracter personal, protejat de prevederile Regulamentului (UE) nr. 679/2016 și Legii 190/2018

Lungime Segmente
1) Valorile lungimilor segmentelor sunt obţinute din proiecţie în plan.

Punct început	X / Y	Punct sfârşit	X / Y	Lungime segment (** (m)
1	384.241,927 391.875,413	2	384.229,461 391.873,576	12.601
3	384.215,983 391.872,446	4	384.198,858 391.871,255	17.166
5	384.177,836 391.869,788	6	384.170,404 391.869,387	7.443
7	384.143,396 391.867,929	8	384.130,424 391.866,966	13.008
9	384.102,84 391.863,671	10	384.100,309 391.863,29	2.56
11	384.103,66 391.849,856	12	384.108,571 391.850,607	4.968
13	384.128,57 391.852,981	14	384.132,878 391.853,301	4.32
15	384.132,689 391.855,608	16	384.133,472 391.855,704	0.789
17	384.133,508 391.856,048	18	384.139,932 391.857,004	6.495
19	384.165,729 391.859,123	20	384.184,942 391.860,487	19.261
21	384.204,296 391.862,759	22	384.209,382 391.863,235	5.108
23	384.226,29 391.864,303	24	384.233,224 391.864,678	6.944
25	384.242,865 391.864,601	1	384.241,927 391.875,413	10.852

Punct început	X / Y	Punct sfârşit	X / Y	Lungime segment (** (m)
2	384.229,461 391.873,576	3	384.215,983 391.872,446	13.526
4	384.198,858 391.871,255	5	384.177,836 391.869,788	21.073
6	384.170,404 391.869,387	7	384.143,396 391.867,929	27.048
8	384.130,424 391.866,966	9	384.102,84 391.863,671	27.78
10	384.100,309 391.863,29	11	384.103,66 391.849,856	13.847
12	384.108,571 391.850,607	13	384.128,57 391.852,981	20.139
14	384.132,878 391.853,301	15	384.132,689 391.855,608	2.315
16	384.133,472 391.855,704	17	384.133,508 391.856,048	0.346
18	384.139,932 391.857,004	19	384.165,729 391.859,123	25.884
20	384.184,942 391.860,487	21	384.204,296 391.862,759	19.486
22	384.209,382 391.863,235	23	384.226,29 391.864,303	16.942
24	384.233,224 391.864,678	25	384.242,865 391.864,601	9.642

** Lungimile segmentelor sunt determinate în planul de proiecţie Stereo 70 şi sunt rotunjite la 1 milimetru.
*** Distanţa dintre puncte este formată din segmente cumulate ce sunt mai mici decât valoarea 1 milimetru.

Neutilizabil în circuitul civil

DATE DESPRE IMOBILUL NR. 808

Oficiul de Cadastru şi Publicitate Imobiliară GORJ
Biroul de Cadastru şi Publicitate Imobiliară Targu Jiu

A. Partea I. Descrierea imobilului

TEREN Necunoscut

Adresa: Loc. Colibasi, Str Colibașul De Jos, Nr. 45, Jud. Gorj

Nr. Crt	Nr cadastral Nr. topografic	Suprafaţa* (mp)	Observaţii / Referinţe
A1		2.087	Sector cadastral:79 Teren neimprejmuit;

Construcţii

Crt	Nr cadastral Nr. topografic	Adresa	Observaţii / Referinţe
A1.1		Loc. Colibasi, Str Colibașul De Jos, Nr. 45, Jud. Gorj	Nr. niveluri:1; S. construita la sol:79 mp; S. construita desfasurata:79 mp; parter
A1.2		Loc. Colibasi, Str Colibașul De Jos, Nr. 45, Jud. Gorj	Nr. niveluri:1; S. construita la sol:22 mp; S. construita desfasurata:22 mp; parter
A1.3		Loc. Colibasi, Str Colibașul De Jos, Nr. 45, Jud. Gorj	Nr. niveluri:1; S. construita la sol:55 mp; S. construita desfasurata:55 mp; parter
A1.4		Loc. Colibasi, Str Colibașul De Jos, Nr. 45, Jud. Gorj	Nr. niveluri:1; S. construita la sol:51 mp; S. construita desfasurata:51 mp; parter
A1.5		Loc. Colibasi, Str Colibașul De Jos, Nr. 45, Jud. Gorj	Nr. niveluri:1; S. construita la sol:10 mp; S. construita desfasurata:10 mp; parter
A1.6		Loc. Colibasi, Str Colibașul De Jos, Nr. 45, Jud. Gorj	Nr. niveluri:1; S. construita la sol:4 mp; S. construita desfasurata:4 mp; parter

B. Partea II. Proprietari şi acte

Inscrieri privitoare la dreptul de proprietate şi alte drepturi reale		Referinţe
/		
Act Administrativ nr. 1488607, din 14/08/2002 emis de CJPSDPAT GORJ;		
B1	Intabulare, drept de PROPRIETATE, dobandit prin Reconstituire, cota actuala 1/1	A1
	1) **Ganea E Constantin**	
Act Administrativ nr. 20863, din 14/10/2025 emis de Comuna Scoarța;		
B2	Se notează posesia faptică în favoarea lui Ganea Leonid	A1
	1) **Ganea Leonid**	
Act Normativ nr. 7, din 13/03/1996 emis de Parlamentul României (art. 12, alin. 14);		
B3	Intabulare, drept de PROPRIETATE, dobandit prin Lege, cota actuala 1/1	A1.1, A1.2, A1.3, A1.4, A1.5, A1.6
	1) **Ganea Leonid**	

C. Partea III. SARCINI .

Inscrieri privind dezmembramintele dreptului de proprietate, drepturi reale de garanţie şi sarcini	Referinţe
NU SUNT	

Neautenticabil în circuitul civil

Anexa Nr. 1 La Partea I

Teren

Nr cadastral	Suprafaţa (mp)*	Observaţii / Referinţe
	2.087	

* Suprafaţa este determinată in planul de proiecţie Stereo 70.

DETALII LINIARE IMOBIL

Date referitoare la teren

Crt	Categorie folosință	Intra vilan	Suprafaţa (mp)	Tarla	Parcelă	Nr. topo	Observaţii / Referinţe
1	curti constructii	DA	761	8	339	-	
2	arabil	DA	53	8	339	-	
3	vie	DA	115	8	339	-	
4	arabil	DA	291	8	338	-	
5	arabil	NU	225	8	338	-	
6	livada	NU	326	8	338	-	
7	vie	NU	316	8	338	-	

Date referitoare la construcţii

Crt	Număr	Destinaţie construcţie	Supraf. (mp)	Situaţie juridică	Observaţii / Referinţe
A1.1		constructii de locuinte	79	Cu acte	Nr. niveluri:1; S. construita la sol:79 mp; S. construita desfasurata:79 mp; parter
A1.2		constructii anexa	22	Cu acte	Nr. niveluri:1; S. construita la sol:22 mp; S. construita desfasurata:22 mp; parter
A1.3		constructii anexa	55	Cu acte	Nr. niveluri:1; S. construita la sol:55 mp; S. construita desfasurata:55 mp; parter
A1.4		constructii anexa	51	Cu acte	Nr. niveluri:1; S. construita la sol:51 mp; S. construita desfasurata:51 mp; parter
A1.5		constructii anexa	10	Cu acte	Nr. niveluri:1; S. construita la sol:10 mp; S. construita desfasurata:10 mp; parter

Document care conține date cu caracter personal, protejat de prevederile Regulamentului (UE) nr. 679/2016 și Legii 190/2018

Crt	Număr	Destinaţie construcţie	Supraf. (mp)	Situaţie juridică	Observaţii / Referinţe
A1.6		constructii anexa	4	Cu acte	Nr. niveluri:1; S. construita la sol:4 mp; S. construita desfasurata:4 mp; parter

Lungime Segmente
1) Valorile lungimilor segmentelor sunt obţinute din proiecţie în plan.

Punct început	X / Y	Punct sfârşit	X / Y	Lungime segment (** (m)
1	384.107,673 391.836,86	2	384.112,661 391.818,598	18.931
2	384.112,661 391.818,598	3	384.143,182 391.821,158	30.628
3	384.143,182 391.821,158	4	384.163,338 391.821,891	20.17
4	384.163,338 391.821,891	5	384.214,026 391.824,209	50.741
5	384.214,026 391.824,209	6	384.228,806 391.825,097	14.806
6	384.228,806 391.825,097	7	384.242,285 391.825,522	13.486
7	384.242,285 391.825,522	8	384.243,39 391.839,479	14.0
8	384.243,39 391.839,479	9	384.179,978 391.837,261	63.451
9	384.179,978 391.837,261	10	384.155,353 391.836,399	24.64
10	384.155,353 391.836,399	11	384.147,911 391.840,178	8.346
11	384.147,911 391.840,178	12	384.128,17 391.838,537	19.809
12	384.128,17 391.838,537	13	384.120,638 391.838,006	7.551
13	384.120,638 391.838,006	1	384.107,673 391.836,86	13.016

**** Lungimile segmentelor sunt determinate în planul de proiecţie Stereo 70 şi sunt rotunjite la 1 milimetru.**
***** Distanţa dintre puncte este formată din segmente cumulate ce sunt mai mici decât valoarea 1 milimetru.**

Neutilizabil în circuitul civil

DATE DESPRE IMOBILUL NR. 809

Oficiul de Cadastru şi Publicitate Imobiliară GORJ
Biroul de Cadastru şi Publicitate Imobiliară Targu Jiu

A. Partea I. Descrierea imobilului

TEREN Necunoscut

Adresa: Loc. Colibasi, Str Colibașul De Jos, Jud. Gorj

Nr. Crt	Nr cadastral Nr. topografic	Suprafaţa* (mp)	Observaţii / Referinţe
A1		1.358	Sector cadastral:79 Teren neimprejmuit;

B. Partea II. Proprietari şi acte

Inscrieri privitoare la dreptul de proprietate şi alte drepturi reale		Referinţe
/		
Act Administrativ nr. 716, din 23/06/2025 emis de Comuna Scoarța;		
B1	Inscrierea provizorie, drept de PROPRIETATE, dobandit prin Reconstituire, cota actuala 1/1	A1
	1) **Licuriceanu Elena** DEFUNCT:Da	

C. Partea III. SARCINI .

Inscrieri privind dezmembramintele dreptului de proprietate, drepturi reale de garanţie şi sarcini	Referinţe
NU SUNT	

Neutilizabil în circuitul civil

Anexa Nr. 1 La Partea I

Teren

Nr cadastral	Suprafaţa (mp)*	Observaţii / Referinţe
	1.358	

* Suprafaţa este determinată in planul de proiecţie Stereo 70.

DETALII LINIARE IMOBIL

Date referitoare la teren

Crt	Categorie folosință	Intra vilan	Suprafaţa (mp)	Tarla	Parcelă	Nr. topo	Observaţii / Referinţe
1	vie	DA	364	8	340	-	
2	livada	DA	254	8	342/2	-	
3	livada	NU	740	8	342/3	-	

Lungime Segmente
1) Valorile lungimilor segmentelor sunt obţinute din proiecţie în plan.

Punct început	X / Y	Punct sfârşit	X / Y	Lungime segment (** (m)
1	384.242,285 391.825,522	2	384.228,806 391.825,097	13.486
2	384.228,806 391.825,097	3	384.214,026 391.824,209	14.806
3	384.214,026 391.824,209	4	384.163,338 391.821,891	50.741
4	384.163,338 391.821,891	5	384.143,182 391.821,158	20.17

Document care conține date cu caracter personal, protejat de prevederile Regulamentului (UE) nr. 679/2016 și Legii 190/2018

Punct început	X / Y	Punct sfârşit	X / Y	Lungime segment (** (m)
5	384.143,182 391.821,158	6	384.112,661 391.818,598	30.628
6	384.112,661 391.818,598	7	384.114,825 391.809,295	9.551
7	384.114,825 391.809,295	8	384.125,112 391.810,664	10.378
8	384.125,112 391.810,664	9	384.154,514 391.813,089	29.501
9	384.154,514 391.813,089	10	384.185,53 391.814,889	31.068
10	384.185,53 391.814,889	11	384.185,722 391.810,685	4.208
11	384.185,722 391.810,685	12	384.247,668 391.813,273	62.0
12	384.247,668 391.813,273	1	384.242,285 391.825,522	13.38

** Lungimile segmentelor sunt determinate în planul de proiecţie Stereo 70 şi sunt rotunjite la 1 milimetru.
*** Distanţa dintre puncte este formată din segmente cumulate ce sunt mai mici decât valoarea 1 milimetru.

Neutilizabil în circuitul civil

DATE DESPRE IMOBILUL NR. 811

Oficiul de Cadastru şi Publicitate Imobiliară GORJ
Biroul de Cadastru şi Publicitate Imobiliară Targu Jiu

A. Partea I. Descrierea imobilului

TEREN Necunoscut

Adresa: Loc. Colibasi, Jud. Gorj

Nr. Crt	Nr cadastral Nr. topografic	Suprafaţa* (mp)	Observaţii / Referinţe
A1		438	Sector cadastral:79 Teren neimprejmuit;

B. Partea II. Proprietari şi acte

Inscrieri privitoare la dreptul de proprietate şi alte drepturi reale		Referinţe
/		
Act Administrativ nr. 717, din 23/06/2025 emis de Comuna Scoarța;		
B1	Inscrierea provizorie, drept de PROPRIETATE, dobandit prin Reconstituire, cota actuala 1/1	A1
	1) **Licuriceanu Elena** DEFUNCT:Da	

C. Partea III. SARCINI .

Inscrieri privind dezmembramintele dreptului de proprietate, drepturi reale de garanţie şi sarcini	Referinţe
NU SUNT	

Neutilizabil în circuitul civil

Anexa Nr. 1 La Partea I

Teren

Nr cadastral	Suprafaţa (mp)*	Observaţii / Referinţe
	438	

* Suprafaţa este determinată in planul de proiecţie Stereo 70.

DETALII LINIARE IMOBIL

Date referitoare la teren

Crt	Categorie folosință	Intra vilan	Suprafaţa (mp)	Tarla	Parcelă	Nr. topo	Observaţii / Referinţe
1	livada	DA	16	8	342/4	-	
2	livada	NU	422	8	342/5	-	

Lungime Segmente

1) Valorile lungimilor segmentelor sunt obţinute din proiecţie în plan.

Punct început	X / Y	Punct sfârşit	X / Y	Lungime segment (** (m)
1	384.247,827 391.809,776	2	384.185,881 391.807,189	62.0
2	384.185,881 391.807,189	3	384.186,145 391.800,903	6.292
3	384.186,145 391.800,903	4	384.204,592 391.801,595	18.46
4	384.204,592 391.801,595	5	384.253,969 391.802,49	49.385

Document care conține date cu caracter personal, protejat de prevederile Regulamentului (UE) nr. 679/2016 și Legii 190/2018

Punct început	X / Y	Punct sfârşit	X / Y	Lungime segment (** (m)
5	384.253,969 391.802,49	1	384.247,827 391.809,776	9.529

** Lungimile segmentelor sunt determinate în planul de proiecţie Stereo 70 şi sunt rotunjite la 1 milimetru.
*** Distanţa dintre puncte este formată din segmente cumulate ce sunt mai mici decât valoarea 1 milimetru.

Neutilizabil în circuitul civil

DATE DESPRE IMOBILUL NR. 812

Oficiul de Cadastru şi Publicitate Imobiliară GORJ
Biroul de Cadastru şi Publicitate Imobiliară Targu Jiu

A. Partea I. Descrierea imobilului

TEREN Necunoscut

Adresa: Loc. Colibasi, Jud. Gorj

Nr. Crt	Nr cadastral Nr. topografic	Suprafaţa* (mp)	Observaţii / Referinţe
A1		278	Sector cadastral:79 Teren neimprejmuit;

B. Partea II. Proprietari şi acte

Inscrieri privitoare la dreptul de proprietate şi alte drepturi reale		Referinţe
/		
Act Administrativ nr. 768, din 21/07/2025 emis de Comuna Scoarța;		
B1	Inscrierea provizorie, drept de PROPRIETATE, dobandit prin Reconstituire, cota actuala 1/1	A1
	1) **Andrița D Grigore** DEFUNCT:Da	

C. Partea III. SARCINI .

Inscrieri privind dezmembramintele dreptului de proprietate, drepturi reale de garanţie şi sarcini	Referinţe
NU SUNT	

Neutilizabil în circuitul civil

Anexa Nr. 1 La Partea I

Teren

Nr cadastral	Suprafaţa (mp)*	Observaţii / Referinţe
	278	

* Suprafaţa este determinată in planul de proiecţie Stereo 70.

DETALII LINIARE IMOBIL

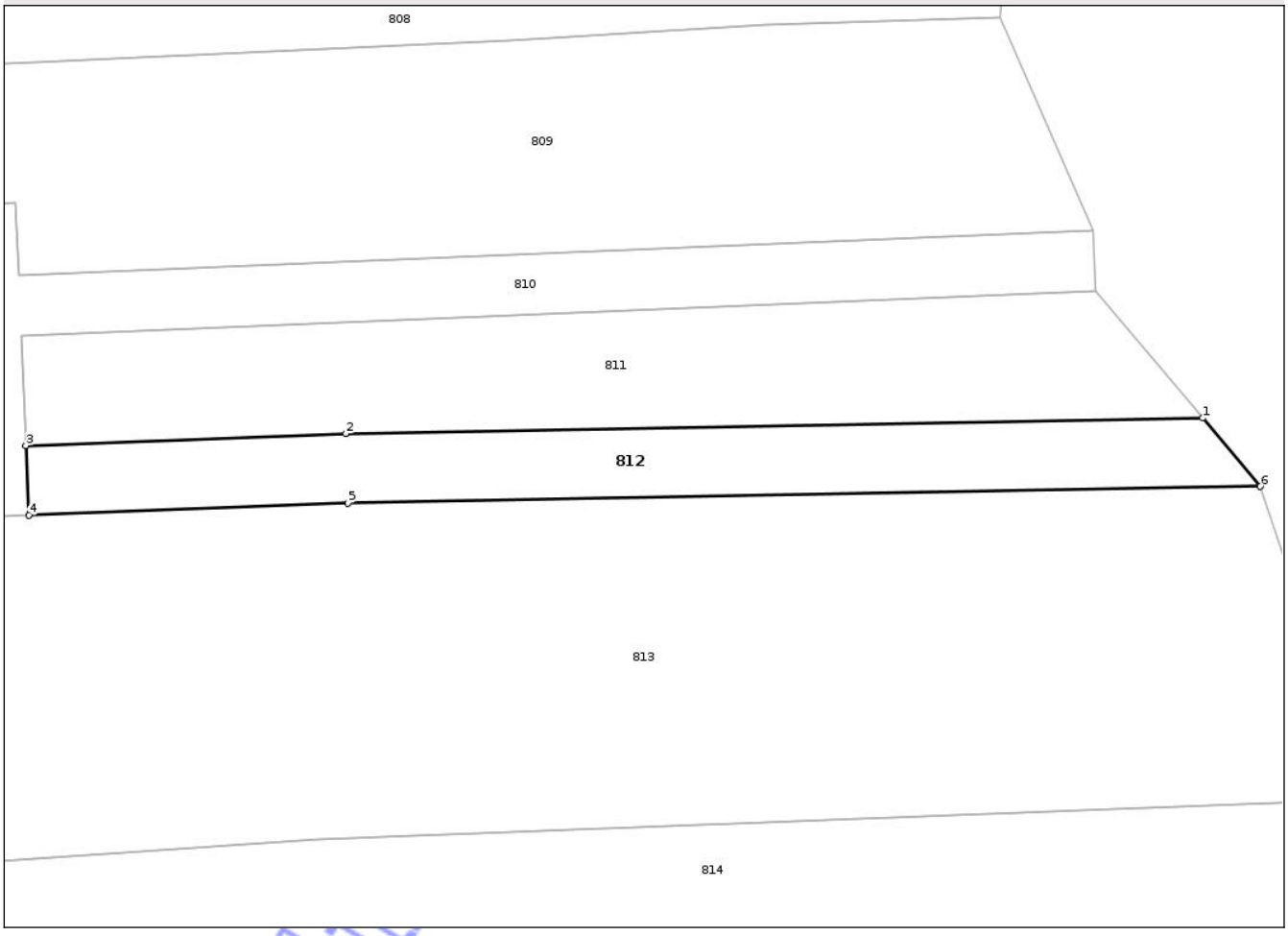

Date referitoare la teren

Crt	Categorie folosință	Intra vilan	Suprafaţa (mp)	Tarla	Parcelă	Nr. topo	Observaţii / Referinţe
1	livada	DA	15	8	342/6	-	
2	livada	NU	263	8	342/7	-	

Lungime Segmente

1) Valorile lungimilor segmentelor sunt obţinute din proiecţie în plan.

Punct început	X / Y	Punct sfârşit	X / Y	Lungime segment (** (m)
1	384.253,969 391.802,49	2	384.204,592 391.801,595	49.385
2	384.204,592 391.801,595	3	384.186,145 391.800,903	18.46
3	384.186,145 391.800,903	4	384.186,313 391.796,906	4.0
4	384.186,313 391.796,906	5	384.204,703 391.797,596	18.404

Document care conține date cu caracter personal, protejat de prevederile Regulamentului (UE) nr. 679/2016 și Legii 190/2018

Punct început	X / Y	Punct sfârşit	X / Y	Lungime segment (** (m)
5	384.204,703 391.797,596	6	384.257,29 391.798,549	52.595
6	384.257,29 391.798,549	1	384.253,969 391.802,49	5.153

** Lungimile segmentelor sunt determinate în planul de proiecţie Stereo 70 şi sunt rotunjite la 1 milimetru.
*** Distanţa dintre puncte este formată din segmente cumulate ce sunt mai mici decât valoarea 1 milimetru.

Neutilizabil în circuitul civil

DATE DESPRE IMOBILUL NR. 814

Oficiul de Cadastru şi Publicitate Imobiliară GORJ
Biroul de Cadastru şi Publicitate Imobiliară Targu Jiu

A. Partea I. Descrierea imobilului

TEREN Necunoscut

Adresa: Loc. Colibasi, Str Colibașul De Jos, Jud. Gorj

Nr. Crt	Nr cadastral Nr. topografic	Suprafaţa* (mp)	Observaţii / Referinţe
A1		Din acte: 2.304 Masurata: 2.643	Sector cadastral:79 Teren neimprejmuit;

B. Partea II. Proprietari şi acte

Inscrieri privitoare la dreptul de proprietate şi alte drepturi reale		Referinţe
/		
Act Administrativ nr. 14886819, din 20/07/2004 emis de CJPSDPAT GORJ;		
B1	Intabulare, drept de PROPRIETATE, dobandit prin Reconstituire, cota actuala 1/1	A1
	1) **Arcuși Angela**	
Act Administrativ nr. 20865, din 14/10/2025 emis de Comuna Scoarța;		
B2	Se notează posesia faptică pentru suprafața de 339 mp în favoarea lui Arcuși Angela	A1
	1) **Arcuși Angela**	

C. Partea III. SARCINI .

Inscrieri privind dezmembramintele dreptului de proprietate, drepturi reale de garanţie şi sarcini	Referinţe
NU SUNT	

Neutilizabil în circuitul civil

Anexa Nr. 1 La Partea I

Teren

Nr cadastral	Suprafaţa (mp)*	Observaţii / Referinţe
	Din acte: 2.304 Masurata: 2.643	

* Suprafaţa este determinată in planul de proiecţie Stereo 70.

DETALII LINIARE IMOBIL

Date referitoare la teren

Crt	Categorie folosinţă	Intra vilan	Suprafaţa (mp)	Tarla	Parcelă	Nr. topo	Observaţii / Referinţe
1	livada	DA	1.157	8	345	-	
2	livada	NU	1.486	8	345	-	

Lungime Segmente
1) Valorile lungimilor segmentelor sunt obţinute din proiecţie în plan.

Punct început	X / Y	Punct sfârşit	X / Y	Lungime segment (** (m)
1	384.263,239 391.780,543	2	384.202,996 391.778,23	60.287
2	384.202,996 391.778,23	3	384.158,29 391.775,214	44.808
3	384.158,29 391.775,214	4	384.153,277 391.774,793	5.031
4	384.153,277 391.774,793	5	384.124,085 391.772,912	29.253

Document care conține date cu caracter personal, protejat de prevederile Regulamentului (UE) nr. 679/2016 și Legii 190/2018

Punct început	X / Y	Punct sfârşit	X / Y	Lungime segment (** (m)
5	384.124,085 391.772,912	6	384.127,95 391.759,314	14.137
6	384.127,95 391.759,314	7	384.151,864 391.760,543	23.945
7	384.151,864 391.760,543	8	384.162,592 391.760,68	10.73
8	384.162,592 391.760,68	9	384.177,641 391.761,52	15.073
9	384.177,641 391.761,52	10	384.177,958 391.756,46	5.07
10	384.177,958 391.756,46	11	384.180,508 391.756,631	2.555
11	384.180,508 391.756,631	12	384.225,132 391.757,675	44.637
12	384.225,132 391.757,675	13	384.244,143 391.757,9	19.012
13	384.244,143 391.757,9	14	384.269,199 391.758,629	25.067
14	384.269,199 391.758,629	15	384.270,499 391.758,573	1.301
15	384.270,499 391.758,573	1	384.263,239 391.780,543	23.138

** Lungimile segmentelor sunt determinate în planul de proiecţie Stereo 70 şi sunt rotunjite la 1 milimetru.
*** Distanţa dintre puncte este formată din segmente cumulate ce sunt mai mici decât valoarea 1 milimetru.

Neutilizabil în circuitul civil

DATE DESPRE IMOBILUL NR. 815

Oficiul de Cadastru şi Publicitate Imobiliară GORJ
Biroul de Cadastru şi Publicitate Imobiliară Targu Jiu

A. Partea I. Descrierea imobilului

TEREN Necunoscut

Adresa: Loc. Colibasi, Str Colibașul De Jos, Nr. 51, Jud. Gorj

Nr. Crt	Nr cadastral Nr. topografic	Suprafaţa* (mp)	Observaţii / Referinţe
A1		Din acte: 3.244 Masurata: 2.997	Sector cadastral:79 Teren imprejmuit;

Construcţii

Crt	Nr cadastral Nr. topografic	Adresa	Observaţii / Referinţe
A1.1		Loc. Colibasi, Str Colibașul De Jos, Nr. 51, Jud. Gorj	Nr. niveluri:1; S. construita la sol:120 mp; S. construita desfasurata:120 mp; parter
A1.2		Loc. Colibasi, Str Colibașul De Jos, Nr. 51, Jud. Gorj	Nr. niveluri:1; S. construita la sol:60 mp; S. construita desfasurata:60 mp; parter
A1.3		Loc. Colibasi, Str Colibașul De Jos, Nr. 51, Jud. Gorj	Nr. niveluri:1; S. construita la sol:47 mp; S. construita desfasurata:47 mp; parter
A1.4		Loc. Colibasi, Str Colibașul De Jos, Nr. 51, Jud. Gorj	Nr. niveluri:1; S. construita la sol:41 mp; S. construita desfasurata:41 mp; parter

B. Partea II. Proprietari şi acte

Inscrieri privitoare la dreptul de proprietate şi alte drepturi reale		Referinţe
/		
Act Notarial nr. 253, din 30/10/2018 emis de NP Cornescu Iuliana;		
B1	Intabulare, drept de PROPRIETATE, dobandit prin Succesiune, cota actuala 1/1	A1, A1.1, A1.2, A1.3, A1.4
	1) **Zălog Constantin**, bun propriu	

C. Partea III. SARCINI .

Inscrieri privind dezmembramintele dreptului de proprietate, drepturi reale de garanţie şi sarcini	Referinţe
NU SUNT	

Neutilizabil în circuitul civil

Anexa Nr. 1 La Partea I

Teren

Nr cadastral	Suprafaţa (mp)*	Observaţii / Referinţe
	Din acte: 3.244 Masurata: 2.997	

* Suprafaţa este determinată in planul de proiecţie Stereo 70.

DETALII LINIARE IMOBIL

Date referitoare la teren

Crt	Categorie folosinţă	Intra vilan	Suprafaţa (mp)	Tarla	Parcelă	Nr. topo	Observaţii / Referinţe
1	curti constructii	DA	768	8	346	-	
2	faneata	DA	403	8	346, 347	-	
3	arabil	DA	242	8	347	-	
4	faneata	DA	154	8	347	-	
5	arabil	NU	99	8	347	-	
6	faneata	NU	1.331	8	347, 348	-	

Date referitoare la construcţii

Crt	Număr	Destinaţie construcţie	Supraf. (mp)	Situaţie juridică	Observaţii / Referinţe
A1.1		constructii de locuinte	120	Cu acte	Nr. niveluri:1; S. construita la sol:120 mp; S. construita desfasurata:120 mp; parter
A1.2		constructii anexa	60	Cu acte	Nr. niveluri:1; S. construita la sol:60 mp; S. construita desfasurata:60 mp; parter
A1.3		constructii anexa	47	Cu acte	Nr. niveluri:1; S. construita la sol:47 mp; S. construita desfasurata:47 mp; parter
A1.4		constructii anexa	41	Cu acte	Nr. niveluri:1; S. construita la sol:41 mp; S. construita desfasurata:41 mp; parter

Document care conține date cu caracter personal, protejat de prevederile Regulamentului (UE) nr. 679/2016 și Legii 190/2018

Lungime Segmente
1) Valorile lungimilor segmentelor sunt obţinute din proiecţie în plan.

Punct început	X / Y	Punct sfârşit	X / Y	Lungime segment (** (m)
1	384.177,641 391.761,52	2	384.162,592 391.760,68	15.073
3	384.151,864 391.760,543	4	384.127,95 391.759,314	23.945
5	384.133,356 391.738,008	6	384.138,454 391.737,846	5.101
7	384.145,328 391.737,556	8	384.152,311 391.737,275	6.989
9	384.174,988 391.737,741	10	384.189,008 391.737,845	14.021
11	384.199,902 391.737,445	12	384.211,916 391.737,881	12.022
13	384.227,037 391.737,801	14	384.246,812 391.737,515	19.776
15	384.263,252 391.737,516	16	384.271,732 391.737,744	8.483
17	384.277,373 391.738,18	18	384.270,499 391.758,573	21.521
19	384.269,199 391.758,629	20	384.244,143 391.757,9	25.067
21	384.225,132 391.757,675	22	384.180,508 391.756,631	44.637
23	384.177,958 391.756,46	1	384.177,641 391.761,52	5.07

Punct început	X / Y	Punct sfârşit	X / Y	Lungime segment (** (m)
2	384.162,592 391.760,68	3	384.151,864 391.760,543	10.73
4	384.127,95 391.759,314	5	384.133,356 391.738,008	21.98
6	384.138,454 391.737,846	7	384.145,328 391.737,556	6.88
8	384.152,311 391.737,275	9	384.174,988 391.737,741	22.682
10	384.189,008 391.737,845	11	384.199,902 391.737,445	10.901
12	384.211,916 391.737,881	13	384.227,037 391.737,801	15.122
14	384.246,812 391.737,515	15	384.263,252 391.737,516	16.44
16	384.271,732 391.737,744	17	384.277,373 391.738,18	5.657
18	384.270,499 391.758,573	19	384.269,199 391.758,629	1.301
20	384.244,143 391.757,9	21	384.225,132 391.757,675	19.012
22	384.180,508 391.756,631	23	384.177,958 391.756,46	2.555

** Lungimile segmentelor sunt determinate în planul de proiecţie Stereo 70 şi sunt rotunjite la 1 milimetru.
*** Distanţa dintre puncte este formată din segmente cumulate ce sunt mai mici decât valoarea 1 milimetru.

Neutilizabil în circuitul civil

DATE DESPRE IMOBILUL NR. 816

Oficiul de Cadastru şi Publicitate Imobiliară GORJ
Biroul de Cadastru şi Publicitate Imobiliară Targu Jiu

A. Partea I. Descrierea imobilului

Nr. CF vechi:528
Nr. cadastral vechi:658

TEREN Necunoscut

Adresa: Loc. Colibasi, Str Colibașul De Jos, Nr. 53, Jud. Gorj

Nr. Crt	Nr cadastral Nr. topografic	Suprafaţa* (mp)	Observaţii / Referinţe
A1	35678	Din acte: 2.833 Masurata: 2.795	Sector cadastral:79 Teren neimprejmuit;

Construcţii

Crt	Nr cadastral Nr. topografic	Adresa	Observaţii / Referinţe
A1.1	35678-C1	Loc. Colibasi, Str Colibașul De Jos, Nr. 53, Jud. Gorj	Nr. niveluri:1; S. construita la sol:100 mp; S. construita desfasurata:100 mp; parter
A1.2	35678-C2	Loc. Colibasi, Str Colibașul De Jos, Nr. 53, Jud. Gorj	Nr. niveluri:1; S. construita la sol:12 mp; S. construita desfasurata:12 mp; parter
A1.3	35678-C3	Loc. Colibasi, Str Colibașul De Jos, Nr. 53, Jud. Gorj	Nr. niveluri:1; S. construita la sol:7 mp; S. construita desfasurata:7 mp; parter
A1.4	35678-C4	Loc. Colibasi, Str Colibașul De Jos, Nr. 53, Jud. Gorj	Nr. niveluri:1; S. construita la sol:2 mp; S. construita desfasurata:2 mp; parter
A1.5	35678-C5	Loc. Colibasi, Str Colibașul De Jos, Nr. 53, Jud. Gorj	Nr. niveluri:1; S. construita la sol:42 mp; S. construita desfasurata:42 mp; parter
A1.6	35678-C6	Loc. Colibasi, Str Colibașul De Jos, Nr. 53, Jud. Gorj	Nr. niveluri:1; S. construita la sol:4 mp; S. construita desfasurata:4 mp; parter
A1.7	35678-C7	Loc. Colibasi, Str Colibașul De Jos, Nr. 53, Jud. Gorj	Nr. niveluri:1; S. construita la sol:63 mp; S. construita desfasurata:63 mp; parter
A1.8	35678-C8	Loc. Colibasi, Str Colibașul De Jos, Nr. 53, Jud. Gorj	Nr. niveluri:1; S. construita la sol:2 mp; S. construita desfasurata:2 mp; parter
A1.9	35678-C9	Loc. Colibasi, Str Colibașul De Jos, Nr. 53, Jud. Gorj	Nr. niveluri:1; S. construita la sol:16 mp; S. construita desfasurata:16 mp; parter

B. Partea II. Proprietari şi acte

Inscrieri privitoare la dreptul de proprietate şi alte drepturi reale		Referinţe
20299 / 25/07/2007		
Act Notarial nr. 1139, din 30/08/2001 emis de -;		
B1	Intabulare, drept de PROPRIETATE, dobandit prin Conventie, cota actuala 1/1	A1
	1) **Cernăzeanu Marius**, bun propriu	
	OBSERVATII: (provenita din conversia CF 528)	
/		
Act Normativ nr. 7, din 13/03/1996 emis de Parlamentul României (art. 12, alin. 14);		
B2	Intabulare, drept de PROPRIETATE, dobandit prin Lege, cota actuala 1/1	A1.1, A1.2, A1.3, A1.4, A1.5, A1.6, A1.7, A1.8, A1.9
	1) **Cernăzeanu Marius**	

C. Partea III. SARCINI .

Inscrieri privind dezmembramintele dreptului de proprietate, drepturi reale de garanţie şi sarcini	Referinţe
NU SUNT	

Neautorizat în format electronic

Anexa Nr. 1 La Partea I

Teren

Nr cadastral	Suprafaţa (mp)*	Observaţii / Referinţe
35678	Din acte: 2.833 Masurata: 2.795	

* Suprafaţa este determinată in planul de proiecţie Stereo 70.

DETALII LINIARE IMOBIL

Date referitoare la teren

Crt	Categorie folosinţă	Intra vilan	Suprafaţa (mp)	Tarla	Parcelă	Nr. topo	Observaţii / Referinţe
1	curti constructii	DA	1.031	8	350	-	
2	arabil	DA	222	8	349	-	
3	vie	DA	126	8	349	-	
4	arabil	NU	202	8	349	-	
5	vie	NU	155	8	349	-	
6	livada	NU	979	8	349	-	
7	pasune	NU	80	8	349	-	

Date referitoare la construcţii

Crt	Număr	Destinaţie construcţie	Supraf. (mp)	Situaţie juridică	Observaţii / Referinţe
A1.1	35678-C1	constructii de locuinte	100	Cu acte	Nr. niveluri:1; S. construita la sol:100 mp; S. construita desfasurata:100 mp; parter
A1.2	35678-C2	constructii anexa	12	Cu acte	Nr. niveluri:1; S. construita la sol:12 mp; S. construita desfasurata:12 mp; parter
A1.3	35678-C3	constructii anexa	7	Cu acte	Nr. niveluri:1; S. construita la sol:7 mp; S. construita desfasurata:7 mp; parter
A1.4	35678-C4	constructii anexa	2	Cu acte	Nr. niveluri:1; S. construita la sol:2 mp; S. construita desfasurata:2 mp; parter
A1.5	35678-C5	constructii anexa	42	Cu acte	Nr. niveluri:1; S. construita la sol:42 mp; S. construita desfasurata:42 mp; parter

Document care conține date cu caracter personal, protejat de prevederile Regulamentului (UE) nr. 679/2016 și Legii 190/2018

Crt	Număr	Destinaţie construcţie	Supraf. (mp)	Situaţie juridică	Observaţii / Referinţe
A1.6	35678-C6	constructii anexa	4	Cu acte	Nr. niveluri:1; S. construita la sol:4 mp; S. construita desfasurata:4 mp; parter
A1.7	35678-C7	constructii anexa	63	Cu acte	Nr. niveluri:1; S. construita la sol:63 mp; S. construita desfasurata:63 mp; parter
A1.8	35678-C8	constructii anexa	2	Cu acte	Nr. niveluri:1; S. construita la sol:2 mp; S. construita desfasurata:2 mp; parter
A1.9	35678-C9	constructii anexa	16	Cu acte	Nr. niveluri:1; S. construita la sol:16 mp; S. construita desfasurata:16 mp; parter

Lungime Segmente

1) Valorile lungimilor segmentelor sunt obţinute din proiecţie în plan.

Punct început	X / Y	Punct sfârşit	X / Y	Lungime segment (** (m)
1	384.277,373 391.738,18	2	384.271,732 391.737,744	5.657
3	384.263,252 391.737,516	4	384.246,812 391.737,515	16.44
5	384.227,037 391.737,801	6	384.211,916 391.737,881	15.122
7	384.199,902 391.737,445	8	384.189,008 391.737,845	10.901
9	384.174,988 391.737,741	10	384.152,311 391.737,275	22.682
11	384.145,328 391.737,556	12	384.138,454 391.737,846	6.88
13	384.133,356 391.738,008	14	384.138,41 391.718,102	20.538
15	384.147,336 391.718,103	16	384.157,809 391.718,46	10.479
17	384.165,312 391.718,426	18	384.174,763 391.718,181	9.455
19	384.186,185 391.718,309	20	384.192,217 391.718,727	6.047
21	384.204,823 391.719,698	22	384.216,73 391.719,677	11.906
23	384.228,46 391.719,835	24	384.259,69 391.719,5	31.232
25	384.275,745 391.719,885	26	384.283,784 391.720,197	8.046
27	384.286,872 391.720,683	28	384.290,943 391.721,58	4.168
29	384.281,929 391.738,695	1	384.277,373 391.738,18	4.585

Punct început	X / Y	Punct sfârşit	X / Y	Lungime segment (** (m)
2	384.271,732 391.737,744	3	384.263,252 391.737,516	8.483
4	384.246,812 391.737,515	5	384.227,037 391.737,801	19.776
6	384.211,916 391.737,881	7	384.199,902 391.737,445	12.022
8	384.189,008 391.737,845	9	384.174,988 391.737,741	14.021
10	384.152,311 391.737,275	11	384.145,328 391.737,556	6.989
12	384.138,454 391.737,846	13	384.133,356 391.738,008	5.101
14	384.138,41 391.718,102	15	384.147,336 391.718,103	8.926
16	384.157,809 391.718,46	17	384.165,312 391.718,426	7.503
18	384.174,763 391.718,181	19	384.186,185 391.718,309	11.422
20	384.192,217 391.718,727	21	384.204,823 391.719,698	12.644
22	384.216,73 391.719,677	23	384.228,46 391.719,835	11.731
24	384.259,69 391.719,5	25	384.275,745 391.719,885	16.059
26	384.283,784 391.720,197	27	384.286,872 391.720,683	3.126
28	384.290,943 391.721,58	29	384.281,929 391.738,695	19.343

**** Lungimile segmentelor sunt determinate în planul de proiecţie Stereo 70 şi sunt rotunjite la 1 milimetru.**

***** Distanţa dintre puncte este formată din segmente cumulate ce sunt mai mici decât valoarea 1 milimetru.**

Neautentic în circuit civil

DATE DESPRE IMOBILUL NR. 818

Oficiul de Cadastru şi Publicitate Imobiliară GORJ
Biroul de Cadastru şi Publicitate Imobiliară Targu Jiu

A. Partea I. Descrierea imobilului

TEREN Necunoscut

Adresa: Loc. Colibasi, Str Colibașul De Jos, Nr. 55, Jud. Gorj

Nr. Crt	Nr cadastral Nr. topografic	Suprafaţa* (mp)	Observaţii / Referinţe
A1	35679	Din acte: 1.848 Masurata: 1.609	Sector cadastral:79 Teren neimprejmuit;

Construcţii

Crt	Nr cadastral Nr. topografic	Adresa	Observaţii / Referinţe
A1.1	35679-C1	Loc. Colibasi, Str Colibașul De Jos, Nr. 55, Jud. Gorj	Nr. niveluri:2; S. construita la sol:74 mp; S. construita desfasurata:148 mp; Constructie locuinta P+1 edificata in anul 2016
A1.2	35679-C2	Loc. Colibasi, Str Colibașul De Jos, Nr. 55, Jud. Gorj	Nr. niveluri:1; S. construita la sol:86 mp; S. construita desfasurata:86 mp; Constructie anexa parter edificata in anul 1958 si extinsa in anul 2016
A1.3	35679-C3	Loc. Colibasi, Str Colibașul De Jos, Nr. 55, Jud. Gorj	Nr. niveluri:1; S. construita la sol:20 mp; S. construita desfasurata:20 mp; Constructie anexa parter edificata in anul 2016
A1.4	35679-C4	Loc. Colibasi, Str Colibașul De Jos, Nr. 55, Jud. Gorj	Nr. niveluri:1; S. construita la sol:20 mp; S. construita desfasurata:20 mp; Constructie anexa parter edificata in anul 2016

B. Partea II. Proprietari şi acte

Inscrieri privitoare la dreptul de proprietate şi alte drepturi reale		Referinţe
80011 / 09/08/2024		
Act Notarial nr. 2559, din 09/08/2024 emis de Badea Silvia;		
B1	Intabulare, drept de PROPRIETATEcu titlu de drept de drept cumpărare, dobandit prin Conventie, cota actuala 1/1	A1, A1.1, A1.2, A1.3, A1.4
	1) **Brujan Robert-Constantin**, bun propriu	

C. Partea III. SARCINI

Inscrieri privind dezmembramintele dreptului de proprietate, drepturi reale de garanţie şi sarcini		Referinţe
80011 / 09/08/2024		
Act Notarial nr. 2559, din 09/08/2024 emis de Badea Silvia;		
C1	Intabulare, drept de UZUFRUCT VIAGER, dobandit prin Conventie, cota actuala 1/1, cota initiala 1/1	A1, A1.1, A1.2, A1.3, A1.4
	1) **Dulubei Sorin** 2) **Dulubei Marilena**	

Nevalidat în circuitul civil

Anexa Nr. 1 La Partea I

Teren

Nr cadastral	Suprafaţa (mp)*	Observaţii / Referinţe
35679	Din acte: 1.848 Masurata: 1.609	

* Suprafaţa este determinată in planul de proiecţie Stereo 70.

DETALII LINIARE IMOBIL

Date referitoare la teren

Crt	Categorie folosinţă	Intra vilan	Suprafaţa (mp)	Tarla	Parcelă	Nr. topo	Observaţii / Referinţe
1	curti constructii	DA	587	8	351	-	
2	arabil	DA	135	8	352	-	
3	faneata	DA	159	8	352	-	
4	livada	NU	552	8	353	-	
5	faneata	NU	176	8	353	-	

Date referitoare la construcţii

Crt	Număr	Destinaţie construcţie	Supraf. (mp)	Situaţie juridică	Observaţii / Referinţe
A1.1	35679-C1	constructii de locuinte	74	Cu acte	Nr. niveluri:2; S. construita la sol:74 mp; S. construita desfasurata:148 mp; Constructie locuinta P+1 edificata in anul 2016
A1.2	35679-C2	constructii anexa	86	Cu acte	Nr. niveluri:1; S. construita la sol:86 mp; S. construita desfasurata:86 mp; Constructie anexa parter edificata in anul 1958 si extinsa in anul 2016
A1.3	35679-C3	constructii anexa	20	Cu acte	Nr. niveluri:1; S. construita la sol:20 mp; S. construita desfasurata:20 mp; Constructie anexa parter edificata in anul 2016
A1.4	35679-C4	constructii anexa	20	Cu acte	Nr. niveluri:1; S. construita la sol:20 mp; S. construita desfasurata:20 mp; Constructie anexa parter edificata in anul 2016

Document care conține date cu caracter personal, protejat de prevederile Regulamentului (UE) nr. 679/2016 și Legii 190/2018

Lungime Segmente

1) Valorile lungimilor segmentelor sunt obţinute din proiecţie în plan.

Punct început	X / Y	Punct sfârşit	X / Y	Lungime segment (** (m)
1	384.141,944 391.705,238	2	384.155,366 391.705,825	13.435
3	384.163,197 391.706,122	4	384.171,721 391.705,828	8.529
5	384.183,325 391.704,816	6	384.185,826 391.704,876	2.502
7	384.191,791 391.705,271	8	384.193,168 391.705,326	1.378
9	384.199,301 391.705,569	10	384.214,588 391.705,485	15.288
11	384.236,187 391.706,026	12	384.259,252 391.706,22	23.065
13	384.259,232 391.712,216	14	384.290,953 391.712,37	31.722
15	384.286,804 391.718,495	16	384.259,285 391.717,892	27.526
17	384.230,998 391.717,977	18	384.217,461 391.717,738	13.54
19	384.215,68 391.718,602	20	384.207,468 391.718,691	8.212
21	384.193,134 391.717,592	22	384.186,108 391.717,122	7.042
23	384.159,109 391.717,611	24	384.149,976 391.717,376	9.136
25	384.138,856 391.716,846	1	384.141,944 391.705,238	12.012

Punct început	X / Y	Punct sfârşit	X / Y	Lungime segment (** (m)
2	384.155,366 391.705,825	3	384.163,197 391.706,122	7.836
4	384.171,721 391.705,828	5	384.183,325 391.704,816	11.648
6	384.185,826 391.704,876	7	384.191,791 391.705,271	5.979
8	384.193,168 391.705,326	9	384.199,301 391.705,569	6.138
10	384.214,588 391.705,485	11	384.236,187 391.706,026	21.606
12	384.259,252 391.706,22	13	384.259,232 391.712,216	5.996
14	384.290,953 391.712,37	15	384.286,804 391.718,495	7.398
16	384.259,285 391.717,892	17	384.230,998 391.717,977	28.287
18	384.217,461 391.717,738	19	384.215,68 391.718,602	1.98
20	384.207,468 391.718,691	21	384.193,134 391.717,592	14.376
22	384.186,108 391.717,122	23	384.159,109 391.717,611	27.004
24	384.149,976 391.717,376	25	384.138,856 391.716,846	11.133

** Lungimile segmentelor sunt determinate în planul de proiecţie Stereo 70 şi sunt rotunjite la 1 milimetru.

*** Distanţa dintre puncte este formată din segmente cumulate ce sunt mai mici decât valoarea 1 milimetru.

Neutilizabil în circuitul civil

DATE DESPRE IMOBILUL NR. 819

Oficiul de Cadastru şi Publicitate Imobiliară GORJ
Biroul de Cadastru şi Publicitate Imobiliară Targu Jiu

A. Partea I. Descrierea imobilului

TEREN Intravilan

Adresa: Loc. Colibasi, Str Colibașul De Jos, Nr. 57, Jud. Gorj

Nr. Crt	Nr cadastral Nr. topografic	Suprafaţa* (mp)	Observaţii / Referinţe
A1		650	Sector cadastral:79 Teren neimprejmuit;

Construcţii

Crt	Nr cadastral Nr. topografic	Adresa	Observaţii / Referinţe
A1.1		Loc. Colibasi, Str Colibașul De Jos, Nr. 57, Jud. Gorj	Nr. niveluri:1; S. construita la sol:72 mp; S. construita desfasurata:72 mp; parter
A1.2		Loc. Colibasi, Str Colibașul De Jos, Nr. 57, Jud. Gorj	Nr. niveluri:1; S. construita la sol:35 mp; S. construita desfasurata:35 mp; parter
A1.3		Loc. Colibasi, Str Colibașul De Jos, Nr. 57, Jud. Gorj	Nr. niveluri:1; S. construita la sol:14 mp; S. construita desfasurata:14 mp; parter

B. Partea II. Proprietari şi acte

Inscrieri privitoare la dreptul de proprietate şi alte drepturi reale		Referinţe
/		
Act Administrativ nr. 148861122, din 19/07/2005 emis de CJPSDPAT GORJ;		
B1	Intabulare, drept de PROPRIETATE, dobandit prin Reconstituire, cota actuala 1/1	A1
	1) **Arsenie Nicolae** 2) **Arsenie Dumitru** 3) **Alexoiu Elena**, în cote nedeterminate	
Act Normativ nr. 7, din 13/03/1996 emis de Parlamentul României (art. 12, alin. 14);		
B2	Intabulare, drept de PROPRIETATE, dobandit prin Lege, cota actuala 1/1	A1.1, A1.2, A1.3
	1) **Arsenie Nicolae** 2) **Arsenie Dumitru** 3) **Alexoiu Elena**, în cote nedeterminate	

C. Partea III. SARCINI .

Inscrieri privind dezmembramintele dreptului de proprietate, drepturi reale de garanţie şi sarcini	Referinţe
NU SUNT	

Neautorizabil în circuitul civil

Anexa Nr. 1 La Partea I

Teren

Nr cadastral	Suprafaţa (mp)*	Observaţii / Referinţe
	650	

* Suprafaţa este determinată in planul de proiecţie Stereo 70.

DETALII LINIARE IMOBIL

Date referitoare la teren

Crt	Categorie folosință	Intra vilan	Suprafaţa (mp)	Tarla	Parcelă	Nr. topo	Observaţii / Referinţe
1	curti constructii	DA	458	8	355	-	
2	faneata	DA	192	8	355	-	

Date referitoare la construcţii

Crt	Număr	Destinaţie construcţie	Supraf. (mp)	Situaţie juridică	Observaţii / Referinţe
A1.1		constructii de locuinte	72	Cu acte	Nr. niveluri:1; S. construita la sol:72 mp; S. construita desfasurata:72 mp; parter
A1.2		constructii anexa	35	Cu acte	Nr. niveluri:1; S. construita la sol:35 mp; S. construita desfasurata:35 mp; parter
A1.3		constructii anexa	14	Cu acte	Nr. niveluri:1; S. construita la sol:14 mp; S. construita desfasurata:14 mp; parter

Lungime Segmente

1) Valorile lungimilor segmentelor sunt obţinute din proiecţie în plan.

Punct început	X / Y	Punct sfârşit	X / Y	Lungime segment (** (m)
1	384.191,791 391.705,271	2	384.185,826 391.704,876	5.979

Document care conține date cu caracter personal, protejat de prevederile Regulamentului (UE) nr. 679/2016 și Legii 190/2018

Punct început	X / Y	Punct sfârşit	X / Y	Lungime segment (** (m)
2	384.185,826 391.704,876	3	384.183,325 391.704,816	2.502
3	384.183,325 391.704,816	4	384.171,721 391.705,828	11.648
4	384.171,721 391.705,828	5	384.163,197 391.706,122	8.529
5	384.163,197 391.706,122	6	384.155,366 391.705,825	7.836
6	384.155,366 391.705,825	7	384.141,944 391.705,238	13.435
7	384.141,944 391.705,238	8	384.145,109 391.692,448	13.176
8	384.145,109 391.692,448	9	384.149,696 391.692,625	4.591
9	384.149,696 391.692,625	10	384.167,416 391.692,686	17.719
10	384.167,416 391.692,686	11	384.181,442 391.692,15	14.037
11	384.181,442 391.692,15	12	384.193,675 391.692,708	12.246
12	384.193,675 391.692,708	13	384.193,168 391.705,326	12.628
13	384.193,168 391.705,326	1	384.191,791 391.705,271	1.378

** Lungimile segmentelor sunt determinate în planul de proiecţie Stereo 70 şi sunt rotunjite la 1 milimetru.
*** Distanţa dintre puncte este formată din segmente cumulate ce sunt mai mici decât valoarea 1 milimetru.

Neutilizabil în circuitul civil

DATE DESPRE IMOBILUL NR. 820

Oficiul de Cadastru şi Publicitate Imobiliară GORJ
Biroul de Cadastru şi Publicitate Imobiliară Targu Jiu

A. Partea I. Descrierea imobilului

TEREN Necunoscut

Adresa: Loc. Colibasi, Jud. Gorj

Nr. Crt	Nr cadastral Nr. topografic	Suprafaţa* (mp)	Observaţii / Referinţe
A1		1.615	Sector cadastral:79 Teren neimprejmuit;

B. Partea II. Proprietari şi acte

Inscrieri privitoare la dreptul de proprietate şi alte drepturi reale		Referinţe
/		
Act Administrativ nr. 767, din 21/07/2025 emis de Comuna Scoarța;		
B1	Inscrierea provizorie, drept de PROPRIETATE, dobandit prin Reconstituire, cota actuala 1/1	A1
	1) **Arsenie Nicolae** DEFUNCT:Da 2) **Alexoiu Elena** DEFUNCT:Da 3) **Arsenie Dumitru**, în cote nedeterminate DEFUNCT:Da	

C. Partea III. SARCINI .

Inscrieri privind dezmembramintele dreptului de proprietate, drepturi reale de garanţie şi sarcini	Referinţe
NU SUNT	

Neutilizabil în circuitul civil

Anexa Nr. 1 La Partea I

Teren

Nr cadastral	Suprafaţa (mp)*	Observaţii / Referinţe
	1.615	

* Suprafaţa este determinată in planul de proiecţie Stereo 70.

DETALII LINIARE IMOBIL

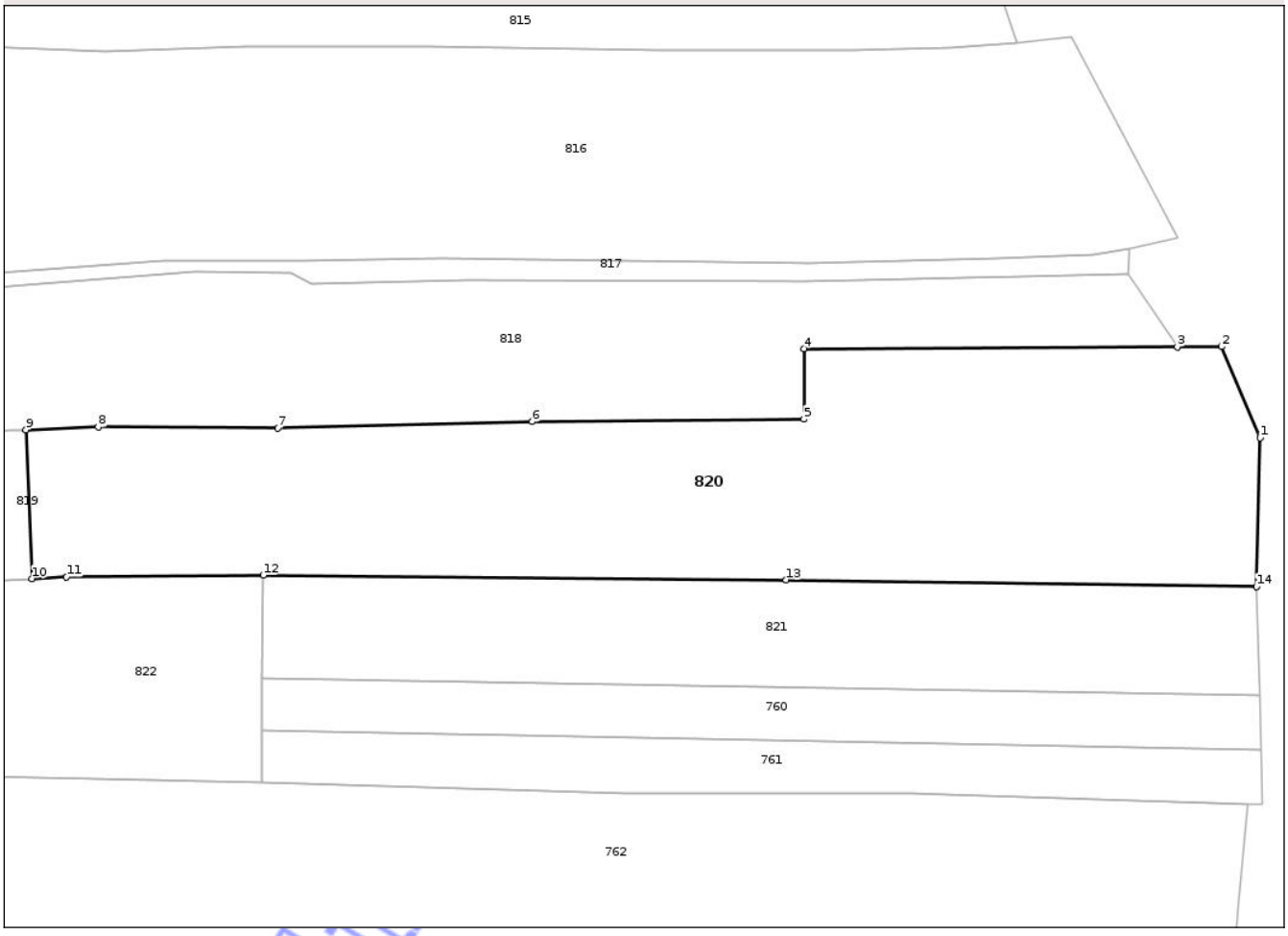

Date referitoare la teren

Crt	Categorie folosință	Intra vilan	Suprafaţa (mp)	Tarla	Parcelă	Nr. topo	Observaţii / Referinţe
1	faneata	DA	253	8	354/2	-	
2	livada	DA	61	8	354/3	-	
3	livada	NU	1.301	8	354/4	-	

Lungime Segmente
1) Valorile lungimilor segmentelor sunt obţinute din proiecţie în plan.

Punct început	X / Y	Punct sfârşit	X / Y	Lungime segment (** (m)
1	384.297,996 391.704,643	2	384.294,709 391.712,388	8.414
2	384.294,709 391.712,388	3	384.290,953 391.712,37	3.756
3	384.290,953 391.712,37	4	384.259,232 391.712,216	31.722
4	384.259,232 391.712,216	5	384.259,252 391.706,22	5.996

Document care conține date cu caracter personal, protejat de prevederile Regulamentului (UE) nr. 679/2016 și Legii 190/2018

Punct început	X / Y	Punct sfârşit	X / Y	Lungime segment (** (m)
5	384.259,252 391.706,22	6	384.236,187 391.706,026	23.065
6	384.236,187 391.706,026	7	384.214,588 391.705,485	21.606
7	384.214,588 391.705,485	8	384.199,301 391.705,569	15.288
8	384.199,301 391.705,569	9	384.193,168 391.705,326	6.138
9	384.193,168 391.705,326	10	384.193,675 391.692,708	12.628
10	384.193,675 391.692,708	11	384.196,622 391.692,842	2.95
11	384.196,622 391.692,842	12	384.213,317 391.692,995	16.696
12	384.213,317 391.692,995	13	384.257,737 391.692,597	44.422
13	384.257,737 391.692,597	14	384.297,682 391.692,04	39.948
14	384.297,682 391.692,04	1	384.297,996 391.704,643	12.606

** Lungimile segmentelor sunt determinate în planul de proiecţie Stereo 70 şi sunt rotunjite la 1 milimetru.
*** Distanţa dintre puncte este formată din segmente cumulate ce sunt mai mici decât valoarea 1 milimetru.

Neutilizabil în circuitul civil

DATE DESPRE IMOBILUL NR. 821

Oficiul de Cadastru şi Publicitate Imobiliară GORJ
Biroul de Cadastru şi Publicitate Imobiliară Targu Jiu

A. Partea I. Descrierea imobilului

TEREN Necunoscut

Adresa: Loc. Colibasi, Jud. Gorj

Nr. Crt	Nr cadastral Nr. topografic	Suprafaţa* (mp)	Observaţii / Referinţe
A1		766	Sector cadastral:79 Teren neimprejmuit;

B. Partea II. Proprietari şi acte

Inscrieri privitoare la dreptul de proprietate şi alte drepturi reale		Referinţe
/		
Act Administrativ nr. 772, din 21/07/2025 emis de Comuna Scoarța;		
B1	Inscrierea provizorie, drept de PROPRIETATE, dobandit prin Reconstituire, cota actuala 1/1	A1
	1) **Guran Ioana**	

C. Partea III. SARCINI .

Inscrieri privind dezmembramintele dreptului de proprietate, drepturi reale de garanţie şi sarcini	Referinţe
NU SUNT	

Neutilizabil în circuitul civil

Anexa Nr. 1 La Partea I

Teren

Nr cadastral	Suprafaţa (mp)*	Observaţii / Referinţe
	766	

* Suprafaţa este determinată in planul de proiecţie Stereo 70.

DETALII LINIARE IMOBIL

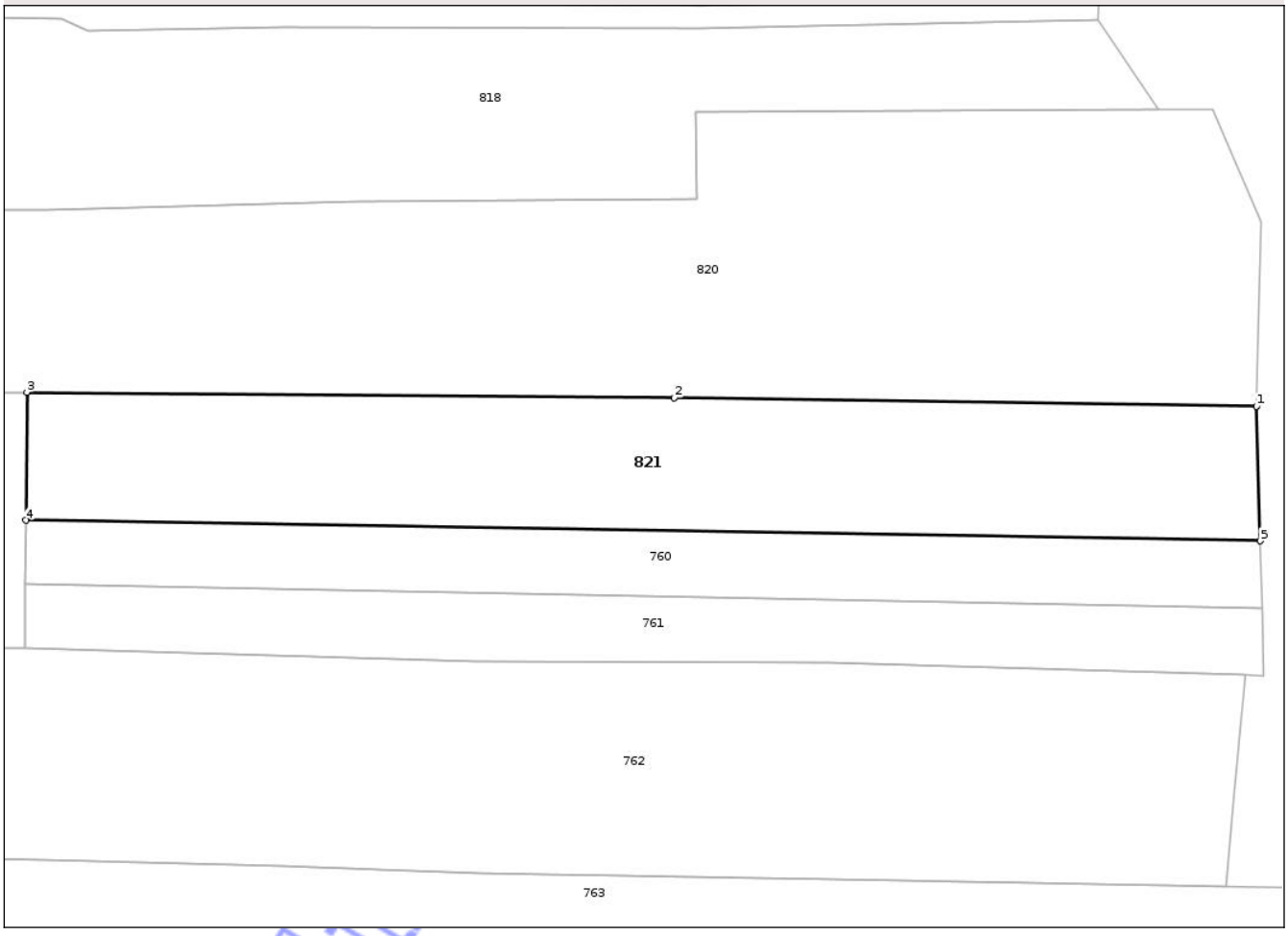

Date referitoare la teren

Crt	Categorie folosință	Intra vilan	Suprafaţa (mp)	Tarla	Parcelă	Nr. topo	Observaţii / Referinţe
1	livada	DA	81	8	357/2	-	
2	livada	NU	685	8	357/3	-	

Lungime Segmente

1) Valorile lungimilor segmentelor sunt obţinute din proiecţie în plan.

Punct început	X / Y	Punct sfârşit	X / Y	Lungime segment (** (m)
1	384.297,682 391.692,04	2	384.257,737 391.692,597	39.948
2	384.257,737 391.692,597	3	384.213,317 391.692,995	44.422
3	384.213,317 391.692,995	4	384.213,248 391.684,208	8.788
4	384.213,248 391.684,208	5	384.297,948 391.682,799	84.712

Document care conține date cu caracter personal, protejat de prevederile Regulamentului (UE) nr. 679/2016 și Legii 190/2018

Punct început	X / Y	Punct sfârşit	X / Y	Lungime segment (** (m)
5	384.297,948 391.682,799	1	384.297,682 391.692,04	9.245

** Lungimile segmentelor sunt determinate în planul de proiecţie Stereo 70 şi sunt rotunjite la 1 milimetru.
*** Distanţa dintre puncte este formată din segmente cumulate ce sunt mai mici decât valoarea 1 milimetru.

Neutilizabil în circuitul civil

DATE DESPRE IMOBILUL NR. 822

Oficiul de Cadastru şi Publicitate Imobiliară GORJ
Biroul de Cadastru şi Publicitate Imobiliară Targu Jiu

A. Partea I. Descrierea imobilului

TEREN Intravilan

Adresa: Loc. Colibasi, Str Colibașul De Jos, Nr. 59, Jud. Gorj

Nr. Crt	Nr cadastral Nr. topografic	Suprafaţa* (mp)	Observaţii / Referinţe
A1	38763	Din acte: 1.000 Masurata: 1.091	Sector cadastral:79 Teren imprejmuit;

Construcţii

Crt	Nr cadastral Nr. topografic	Adresa	Observaţii / Referinţe
A1.1	38763-C1	Loc. Colibasi, Str Colibașul De Jos, Nr. 59, Jud. Gorj	Nr. niveluri:2; S. construita la sol:97 mp; S. construita desfasurata:194 mp; Locuinta P+1, edificata in anul 2000, construita din caramida, acoperita cu tigla
A1.2	38763-C2	Loc. Colibasi, Str Colibașul De Jos, Nr. 59, Jud. Gorj	Nr. niveluri:1; S. construita la sol:27 mp; S. construita desfasurata:27 mp; Anexa P - edificata in anul 1975, construita din lemn, acoperita cu tigla
A1.3	38763-C3	Loc. Colibasi, Str Colibașul De Jos, Nr. 59, Jud. Gorj	Nr. niveluri:1; S. construita la sol:8 mp; S. construita desfasurata:8 mp; Anexa P - edificata in anul 1979, construita din piatra, acoperita cu tigla

B. Partea II. Proprietari şi acte

Inscrieri privitoare la dreptul de proprietate şi alte drepturi reale		Referinţe
47314 / 15/03/2023		
Act Notarial nr. 845, din 15/03/2023 emis de Badea Silvia;		
B1	Intabulare, drept de PROPRIETATEcu titlu de drept cumpărare cu clauza întreţinerii, dobandit prin Conventie, cota actuala 1/1	A1, A1.1, A1.2, A1.3
	1) **Guran Sorin-Pantelimon** 2) **Guran Aurica**, bun comun	

C. Partea III. SARCINI

Inscrieri privind dezmembramintele dreptului de proprietate, drepturi reale de garanţie şi sarcini		Referinţe
47314 / 15/03/2023		
Act Notarial nr. 845, din 15/03/2023 emis de Badea Silvia;		
C1	Se intabulează dreptul de ipotecă legală privind obligația de întreţinere conform art. 2386, pct. 4 Cod Civil	A1, A1.1, A1.2, A1.3
	1) **Guran Grigore**	

Neautorizat în circuitul civil

Anexa Nr. 1 La Partea I

Teren

Nr cadastral	Suprafaţa (mp)*	Observaţii / Referinţe
38763	Din acte: 1.000 Masurata: 1.091	

* Suprafaţa este determinată in planul de proiecţie Stereo 70.

DETALII LINIARE IMOBIL

Date referitoare la teren

Crt	Categorie folosinţă	Intra vilan	Suprafaţa (mp)	Tarla	Parcelă	Nr. topo	Observaţii / Referinţe
1	curti constructii	DA	545	8	356	-	
2	arabil	DA	546	8	357/1	-	

Date referitoare la construcţii

Crt	Număr	Destinaţie construcţie	Supraf. (mp)	Situaţie juridică	Observaţii / Referinţe
A1.1	38763-C1	constructii de locuinte	97	Cu acte	Nr. niveluri:2; S. construita la sol:97 mp; S. construita desfasurata:194 mp; Locuinta P+1, edificata in anul 2000, construita din caramida, acoperita cu tigla
A1.2	38763-C2	constructii anexa	27	Cu acte	Nr. niveluri:1; S. construita la sol:27 mp; S. construita desfasurata:27 mp; Anexa P - edificata in anul 1975, construita din lemn, acoperita cu tigla
A1.3	38763-C3	constructii anexa	8	Cu acte	Nr. niveluri:1; S. construita la sol:8 mp; S. construita desfasurata:8 mp; Anexa P - edificata in anul 1979, construita din piatra, acoperita cu tigla

Document care conține date cu caracter personal, protejat de prevederile Regulamentului (UE) nr. 679/2016 și Legii 190/2018

Lungime Segmente
1) Valorile lungimilor segmentelor sunt obţinute din proiecţie în plan.

Punct început	X / Y	Punct sfârşit	X / Y	Lungime segment (** (m)
1	384.213,317 391.692,995	2	384.196,622 391.692,842	16.696
2	384.196,622 391.692,842	3	384.193,675 391.692,708	2.95
3	384.193,675 391.692,708	4	384.181,442 391.692,15	12.246
4	384.181,442 391.692,15	5	384.167,416 391.692,686	14.037
5	384.167,416 391.692,686	6	384.149,696 391.692,625	17.719
6	384.149,696 391.692,625	7	384.145,109 391.692,448	4.591
7	384.145,109 391.692,448	8	384.149,076 391.676,834	16.11
8	384.149,076 391.676,834	9	384.181,735 391.676,133	32.667
9	384.181,735 391.676,133	10	384.189,222 391.675,893	7.491
10	384.189,222 391.675,893	11	384.213,178 391.675,42	23.961
11	384.213,178 391.675,42	12	384.213,213 391.679,814	4.394
12	384.213,213 391.679,814	13	384.213,248 391.684,208	4.394
13	384.213,248 391.684,208	1	384.213,317 391.692,995	8.788

** Lungimile segmentelor sunt determinate în planul de proiecţie Stereo 70 şi sunt rotunjite la 1 milimetru.
*** Distanţa dintre puncte este formată din segmente cumulate ce sunt mai mici decât valoarea 1 milimetru.

Neutilizabil în circuitul civil

DATE DESPRE IMOBILUL NR. 823

Oficiul de Cadastru şi Publicitate Imobiliară GORJ
Biroul de Cadastru şi Publicitate Imobiliară Targu Jiu

A. Partea I. Descrierea imobilului

TEREN Necunoscut

Adresa: Loc. Colibasi, Jud. Gorj

Nr. Crt	Nr cadastral Nr. topografic	Suprafaţa* (mp)	Observaţii / Referinţe
A1		710	Sector cadastral:79 Teren neimprejmuit;

B. Partea II. Proprietari şi acte

Inscrieri privitoare la dreptul de proprietate şi alte drepturi reale		Referinţe
/		
Act Administrativ nr. 764, din 21/07/2025 emis de Comuna Scoarța;		
B1	Inscrierea provizorie, drept de PROPRIETATE, dobandit prin Reconstituire, cota actuala 1/1	A1
	1) **Voicu M Matei** DEFUNCT:Da	

C. Partea III. SARCINI .

Inscrieri privind dezmembramintele dreptului de proprietate, drepturi reale de garanţie şi sarcini	Referinţe
NU SUNT	

Neutilizabil în circuitul civil

Anexa Nr. 1 La Partea I

Teren

Nr cadastral	Suprafaţa (mp)*	Observaţii / Referinţe
	710	

* Suprafaţa este determinată in planul de proiecţie Stereo 70.

DETALII LINIARE IMOBIL

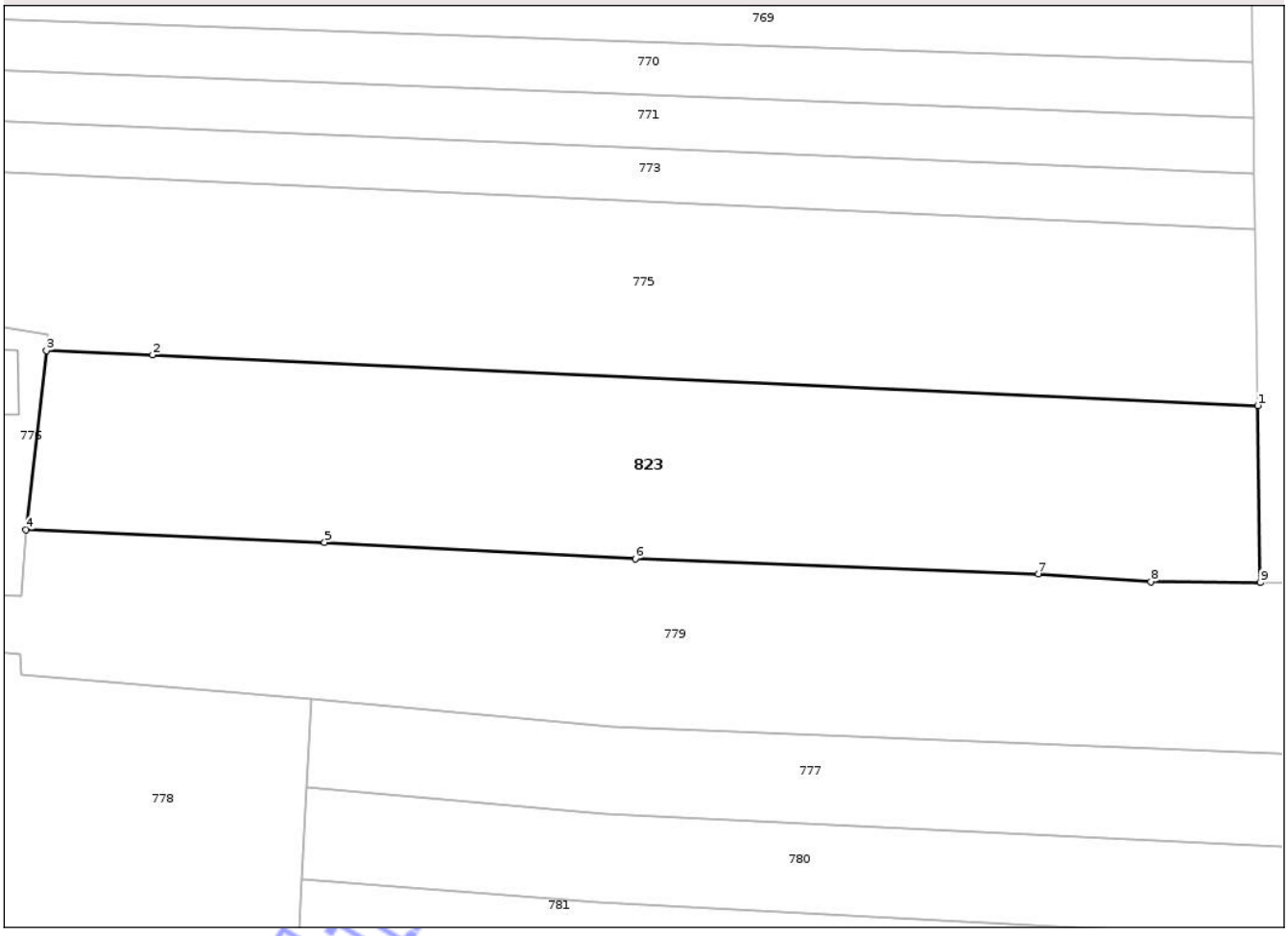

Date referitoare la teren

Crt	Categorie folosință	Intra vilan	Suprafaţa (mp)	Tarla	Parcelă	Nr. topo	Observaţii / Referinţe
1	faneata	DA	46	8	369/2	-	
2	arabil	DA	73	8	369/3	-	
3	arabil	NU	333	8	369/4	-	
4	faneata	NU	258	8	369/8	-	

Lungime Segmente

1) Valorile lungimilor segmentelor sunt obţinute din proiecţie în plan.

Punct început	X / Y	Punct sfârşit	X / Y	Lungime segment (** (m)
1	384.300,109 391.589,193	2	384.237,321 391.592,063	62.853
2	384.237,321 391.592,063	3	384.231,293 391.592,312	6.034
3	384.231,293 391.592,312	4	384.230,122 391.582,143	10.236

Document care conține date cu caracter personal, protejat de prevederile Regulamentului (UE) nr. 679/2016 și Legii 190/2018

Punct început	X / Y	Punct sfârşit	X / Y	Lungime segment (** (m)
4	384.230,122 391.582,143	5	384.247,09 391.581,432	16.983
5	384.247,09 391.581,432	6	384.264,744 391.580,497	17.679
6	384.264,744 391.580,497	7	384.287,646 391.579,645	22.918
7	384.287,646 391.579,645	8	384.294,031 391.579,191	6.401
8	384.294,031 391.579,191	9	384.300,259 391.579,146	6.228
9	384.300,259 391.579,146	1	384.300,109 391.589,193	10.048

** Lungimile segmentelor sunt determinate în planul de proiecţie Stereo 70 şi sunt rotunjite la 1 milimetru.
*** Distanţa dintre puncte este formată din segmente cumulate ce sunt mai mici decât valoarea 1 milimetru.

Neutilizabil în circuitul civil

DATE DESPRE IMOBILUL NR. 825

Oficiul de Cadastru şi Publicitate Imobiliară GORJ
Biroul de Cadastru şi Publicitate Imobiliară Targu Jiu

A. Partea I. Descrierea imobilului

TEREN Intravilan

Adresa: Loc. Colibasi, Jud. Gorj

Nr. Crt	Nr cadastral Nr. topografic	Suprafaţa* (mp)	Observaţii / Referinţe
A1		159	Sector cadastral:79 Teren neimprejmuit;

B. Partea II. Proprietari şi acte

Inscrieri privitoare la dreptul de proprietate şi alte drepturi reale		Referinţe
/		
Act Normativ nr. 7, din 13/03/1996 emis de Parlamentul României (art. 13, alin. 1);		
B1	Intabulare, drept de PROPRIETATE, dobandit prin Lege, cota actuala 1/1	A1
	1) **NEIDENTIFICAT NEIDENTIFICAT**	
Act Administrativ nr. 20866, din 14/10/2025 emis de Comuna Scoarța;		
B2	Se notează posesia faptică în favoarea lui Andrița Constantin	A1
	1) **Andrița Constantin**	

C. Partea III. SARCINI .

Inscrieri privind dezmembramintele dreptului de proprietate, drepturi reale de garanţie şi sarcini	Referinţe
NU SUNT	

Neutilizabil în circuitul civil

Anexa Nr. 1 La Partea I

Teren

Nr cadastral	Suprafaţa (mp)*	Observaţii / Referinţe
	159	

* Suprafaţa este determinată in planul de proiecţie Stereo 70.

DETALII LINIARE IMOBIL

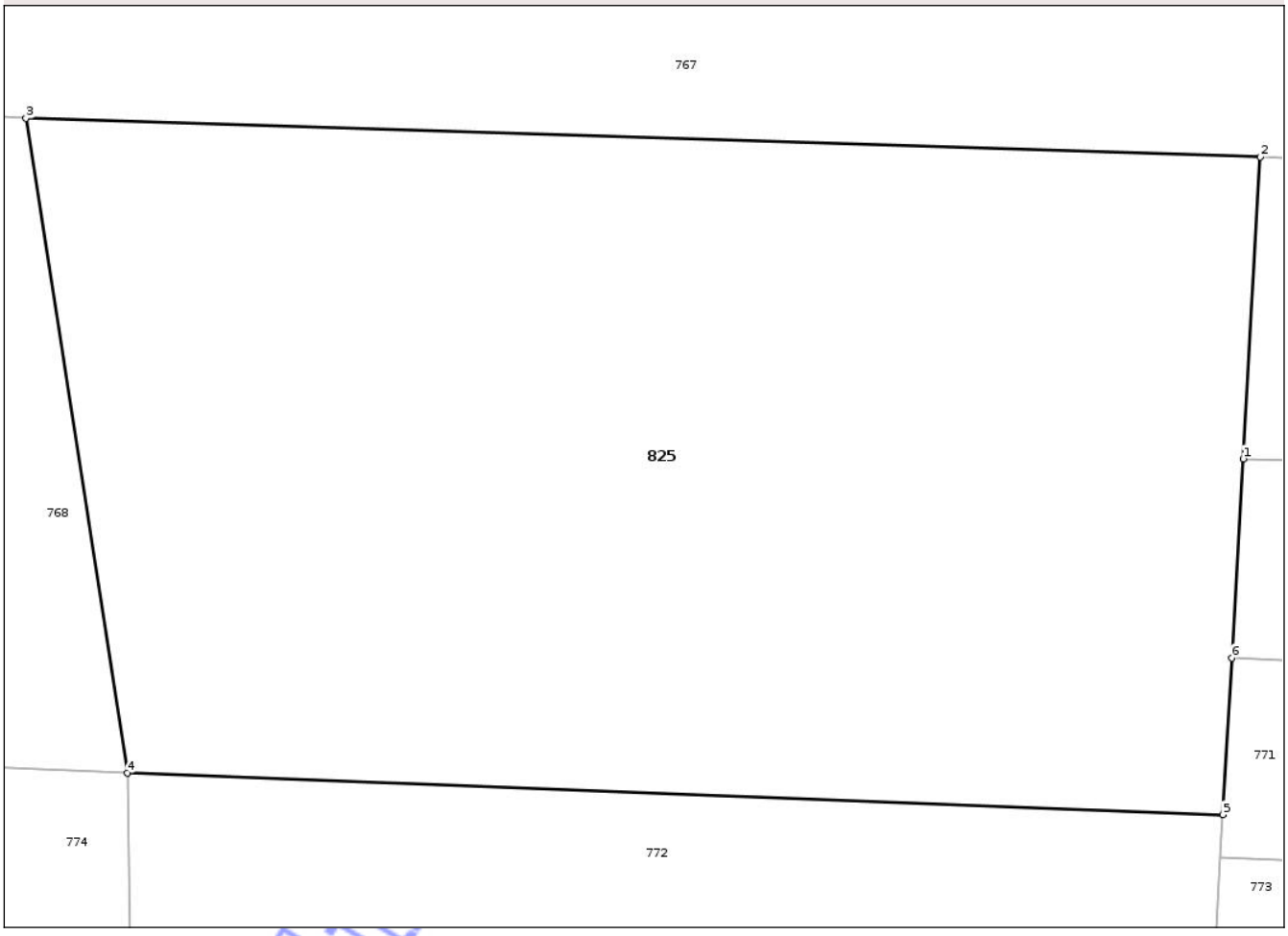

Date referitoare la teren

Crt	Categorie folosință	Intra vilan	Suprafaţa (mp)	Tarla	Parcelă	Nr. topo	Observaţii / Referinţe
1	pasune	DA	144	8	366/1	-	
2	arabil	DA	15	8	366/1	-	

Lungime Segmente

1) Valorile lungimilor segmentelor sunt obţinute din proiecţie în plan.

Punct început	X / Y	Punct sfârşit	X / Y	Lungime segment (** (m)
1	384.225,773 391.611,193	2	384.226,02 391.615,546	4.36
2	384.226,02 391.615,546	3	384.208,187 391.616,105	17.842
3	384.208,187 391.616,105	4	384.209,649 391.606,662	9.556
4	384.209,649 391.606,662	5	384.225,481 391.606,058	15.843

Document care conține date cu caracter personal, protejat de prevederile Regulamentului (UE) nr. 679/2016 și Legii 190/2018

Punct început	X / Y	Punct sfârşit	X / Y	Lungime segment (** (m)
5	384.225,481 391.606,058	6	384.225,609 391.608,318	2.264
6	384.225,609 391.608,318	1	384.225,773 391.611,193	2.88

** Lungimile segmentelor sunt determinate în planul de proiecţie Stereo 70 şi sunt rotunjite la 1 milimetru.
*** Distanţa dintre puncte este formată din segmente cumulate ce sunt mai mici decât valoarea 1 milimetru.

Neutilizabil în circuitul civil

DATE DESPRE IMOBILUL NR. 826

Oficiul de Cadastru şi Publicitate Imobiliară GORJ
Biroul de Cadastru şi Publicitate Imobiliară Targu Jiu

A. Partea I. Descrierea imobilului

TEREN Extravilan
Adresa: Jud. Gorj

Nr. Crt	Nr cadastral Nr. topografic	Suprafaţa* (mp)	Observaţii / Referinţe
A1		917	Sector cadastral:79 Teren neimprejmuit;

B. Partea II. Proprietari şi acte

Inscrieri privitoare la dreptul de proprietate şi alte drepturi reale		Referinţe
/		
Act Administrativ nr. 715, din 23/06/2025 emis de Comuna Scoarța;		
B1	Inscrierea provizorie, drept de PROPRIETATE, dobandit prin Reconstituire, cota actuala 1/1	A1
	1) **Ghiga N Constantin** DEFUNCT:Da	

C. Partea III. SARCINI .

Inscrieri privind dezmembramintele dreptului de proprietate, drepturi reale de garanţie şi sarcini	Referinţe
NU SUNT	

Neutilizabil în circuitul civil

Anexa Nr. 1 La Partea I

Teren

Nr cadastral	Suprafaţa (mp)*	Observaţii / Referinţe
	917	

* Suprafaţa este determinată in planul de proiecţie Stereo 70.

DETALII LINIARE IMOBIL

Date referitoare la teren

Crt	Categorie folosință	Intra vilan	Suprafaţa (mp)	Tarla	Parcelă	Nr. topo	Observaţii / Referinţe
1	livada	NU	756	8	326/2	-	
2	arabil	NU	161	8	326/3	-	

Lungime Segmente

1) Valorile lungimilor segmentelor sunt obţinute din proiecţie în plan.

Punct început	X / Y	Punct sfârşit	X / Y	Lungime segment (** (m)
1	384.217,431 391.931,579	2	384.203,0 391.929,65	14.56
2	384.203,0 391.929,65	3	384.191,036 391.928,788	11.995
3	384.191,036 391.928,788	4	384.185,965 391.928,423	5.084
4	384.185,965 391.928,423	5	384.157,286 391.925,618	28.816

Document care conține date cu caracter personal, protejat de prevederile Regulamentului (UE) nr. 679/2016 și Legii 190/2018

Punct început	X / Y	Punct sfârşit	X / Y	Lungime segment (** (m)
5	384.157,286 391.925,618	6	384.155,191 391.925,41	2.105
6	384.155,191 391.925,41	7	384.159,63 391.911,181	14.905
7	384.159,63 391.911,181	8	384.180,2 391.913,12	20.661
8	384.180,2 391.913,12	9	384.222,205 391.917,0	42.184
9	384.222,205 391.917,0	1	384.217,431 391.931,579	15.34

** Lungimile segmentelor sunt determinate în planul de proiecţie Stereo 70 şi sunt rotunjite la 1 milimetru.
*** Distanţa dintre puncte este formată din segmente cumulate ce sunt mai mici decât valoarea 1 milimetru.

Neutilizabil în circuitul civil

DATE DESPRE IMOBILUL NR. 827

Oficiul de Cadastru şi Publicitate Imobiliară GORJ
Biroul de Cadastru şi Publicitate Imobiliară Targu Jiu

A. Partea I. Descrierea imobilului

TEREN Extravilan
Adresa: Jud. Gorj

Nr. Crt	Nr cadastral Nr. topografic	Suprafaţa* (mp)	Observaţii / Referinţe
A1		1.311	Sector cadastral:79 Teren neimprejmuit;

B. Partea II. Proprietari şi acte

Inscrieri privitoare la dreptul de proprietate şi alte drepturi reale		Referinţe
/		
Act Administrativ nr. 765, din 21/07/2025 emis de Comuna Scoarța;		
B1	Inscrierea provizorie, drept de PROPRIETATE, dobandit prin Reconstituire, cota actuala 1/1	A1
	1) **Andrița C Gheorghe** DEFUNCT:Da	
Act Administrativ nr. 21474, din 24/10/2025 emis de Primăria Com. Scoarța;		
B2	Se notează posesia faptică în favoarea lui Andrița Elisaveta	A1
	1) **Andrița Elisaveta**	

C. Partea III. SARCINI .

Inscrieri privind dezmembramintele dreptului de proprietate, drepturi reale de garanţie şi sarcini	Referinţe
NU SUNT	

Neutilizabil în circuitul civil

Anexa Nr. 1 La Partea I

Teren

Nr cadastral	Suprafaţa (mp)*	Observaţii / Referinţe
	1.311	

* Suprafaţa este determinată in planul de proiecţie Stereo 70.

DETALII LINIARE IMOBIL

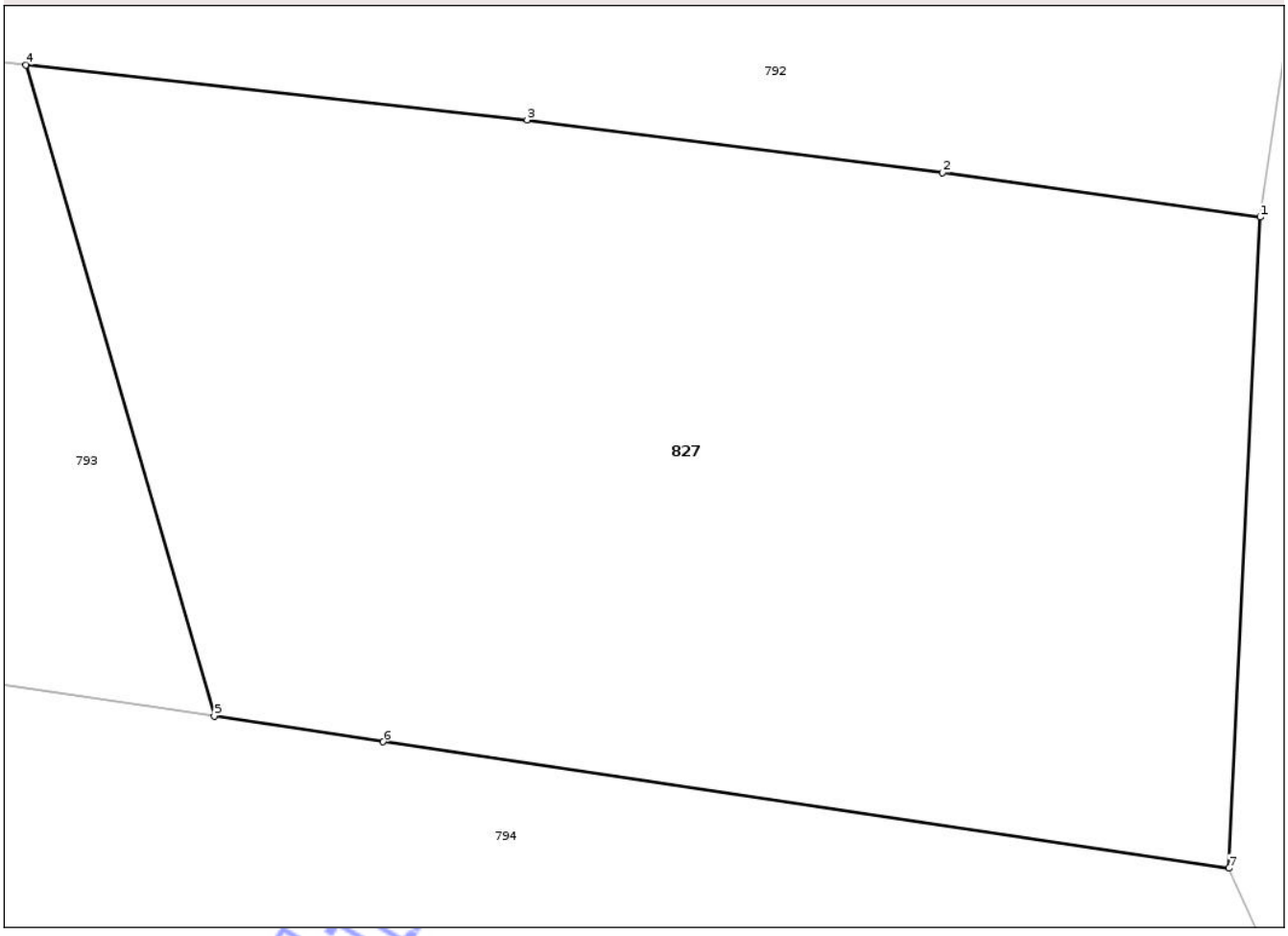

Date referitoare la teren

Crt	Categorie folosință	Intra vilan	Suprafaţa (mp)	Tarla	Parcelă	Nr. topo	Observaţii / Referinţe
1	arabil	NU	678	8	385/3	-	
2	livada	NU	633	8	384/2	-	

Lungime Segmente
1) Valorile lungimilor segmentelor sunt obţinute din proiecţie în plan.

Punct început	X / Y	Punct sfârşit	X / Y	Lungime segment (** (m)
1	384.322,584 391.457,828	2	384.309,073 391.459,724	13.644
2	384.309,073 391.459,724	3	384.291,403 391.461,958	17.811
3	384.291,403 391.461,958	4	384.270,088 391.464,297	21.443
4	384.270,088 391.464,297	5	384.278,097 391.436,626	28.807

Document care conține date cu caracter personal, protejat de prevederile Regulamentului (UE) nr. 679/2016 și Legii 190/2018

Punct început	X / Y	Punct sfârşit	X / Y	Lungime segment (** (m)
5	384.278,097 391.436,626	6	384.285,28 391.435,538	7.266
6	384.285,28 391.435,538	7	384.321,241 391.430,168	36.359
7	384.321,241 391.430,168	1	384.322,584 391.457,828	27.693

** Lungimile segmentelor sunt determinate în planul de proiecţie Stereo 70 şi sunt rotunjite la 1 milimetru.
*** Distanţa dintre puncte este formată din segmente cumulate ce sunt mai mici decât valoarea 1 milimetru.

Neutilizabil în circuitul civil

DATE DESPRE IMOBILUL NR. 829

Oficiul de Cadastru şi Publicitate Imobiliară GORJ
Biroul de Cadastru şi Publicitate Imobiliară Targu Jiu

A. Partea I. Descrierea imobilului

TEREN Intravilan

Adresa: Loc. Colibasi, Jud. Gorj

Nr. Crt	Nr cadastral Nr. topografic	Suprafaţa* (mp)	Observaţii / Referinţe
A1		329	Sector cadastral:79 Teren neimprejmuit;

B. Partea II. Proprietari şi acte

Inscrieri privitoare la dreptul de proprietate şi alte drepturi reale		Referinţe
/		
Act Normativ nr. 7, din 13/03/1996 emis de Parlamentul României (art. 13, alin. 1);		
B1	Intabulare, drept de PROPRIETATE, dobandit prin Lege, cota actuala 1/1	A1
	1) **NEIDENTIFICAT NEIDENTIFICAT**	
Act Administrativ nr. 20867, din 14/10/2025 emis de Comuna Scoarța;		
B2	Se notează posesia faptică în favoarea lui Ganea Leonid	A1
	1) **Ganea Leonid**	

C. Partea III. SARCINI .

Inscrieri privind dezmembramintele dreptului de proprietate, drepturi reale de garanţie şi sarcini	Referinţe
NU SUNT	

Neutilizabil în circuitul civil

Anexa Nr. 1 La Partea I

Teren

Nr cadastral	Suprafaţa (mp)*	Observaţii / Referinţe
	329	

* Suprafaţa este determinată in planul de proiecţie Stereo 70.

DETALII LINIARE IMOBIL

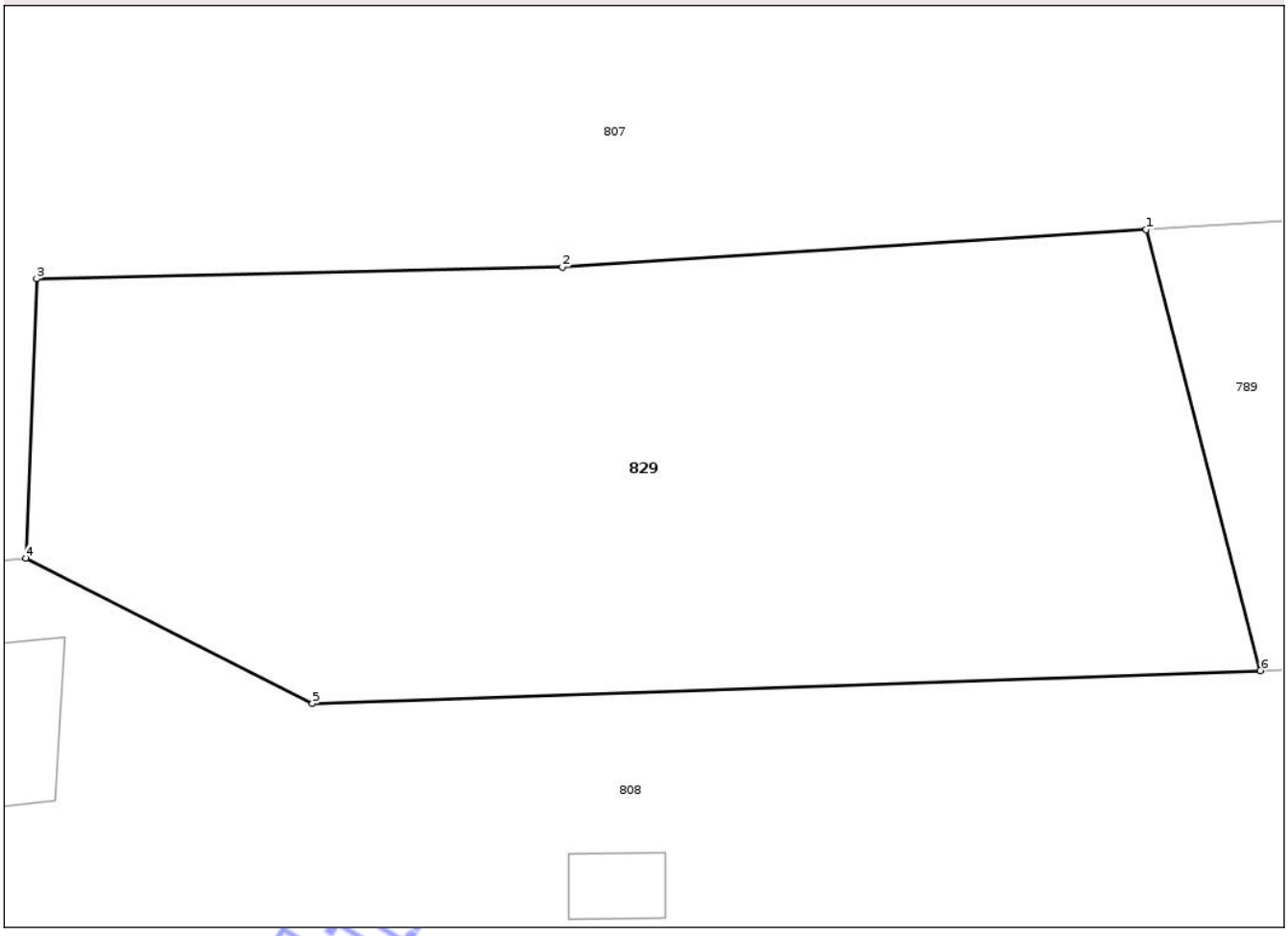

Date referitoare la teren

Crt	Categorie folosință	Intra vilan	Suprafaţa (mp)	Tarla	Parcelă	Nr. topo	Observaţii / Referinţe
1	curti constructii	DA	131	8	337/2	-	
2	arabil	DA	118	8	337/2	-	
3	livada	DA	80	8	337/2	-	

Lungime Segmente

1) Valorile lungimilor segmentelor sunt obţinute din proiecţie în plan.

Punct început	X / Y	Punct sfârşit	X / Y	Lungime segment (** (m)
1	384.177,017 391.848,708	2	384.161,846 391.847,734	15.202
2	384.161,846 391.847,734	3	384.148,189 391.847,429	13.661
3	384.148,189 391.847,429	4	384.147,911 391.840,178	7.256

Document care conține date cu caracter personal, protejat de prevederile Regulamentului (UE) nr. 679/2016 și Legii 190/2018

Punct început	X / Y	Punct sfârşit	X / Y	Lungime segment (** (m)
4	384.147,911 391.840,178	5	384.155,353 391.836,399	8.346
5	384.155,353 391.836,399	6	384.179,978 391.837,261	24.64
6	384.179,978 391.837,261	1	384.177,017 391.848,708	11.824

** Lungimile segmentelor sunt determinate în planul de proiecţie Stereo 70 şi sunt rotunjite la 1 milimetru.
*** Distanţa dintre puncte este formată din segmente cumulate ce sunt mai mici decât valoarea 1 milimetru.

Neutilizabil în circuitul civil

DATE DESPRE IMOBILUL NR. 761

Oficiul de Cadastru şi Publicitate Imobiliară GORJ
Biroul de Cadastru şi Publicitate Imobiliară Targu Jiu

A. Partea I. Descrierea imobilului

TEREN Necunoscut

Adresa: Loc. Colibasi, Jud. Gorj

Nr. Crt	Nr cadastral Nr. topografic	Suprafaţa* (mp)	Observaţii / Referinţe
A1		382	Sector cadastral:79 Teren neimprejmuit;

B. Partea II. Proprietari şi acte

Inscrieri privitoare la dreptul de proprietate şi alte drepturi reale		Referinţe
/		
Act Administrativ nr. 770, din 21/07/2025 emis de Comuna Scoarța;		
B1	Inscrierea provizorie, drept de PROPRIETATE, dobandit prin Reconstituire, cota actuala 1/1	A1
	1) **Alexoiu Aurel** DEFUNCT:Da	

C. Partea III. SARCINI .

Inscrieri privind dezmembramintele dreptului de proprietate, drepturi reale de garanţie şi sarcini	Referinţe
NU SUNT	

Neutilizabil în circuitul civil

Anexa Nr. 1 La Partea I

Teren

Nr cadastral	Suprafaţa (mp)*	Observaţii / Referinţe
	382	

* Suprafaţa este determinată in planul de proiecţie Stereo 70.

DETALII LINIARE IMOBIL



Date referitoare la teren

Crt	Categorie folosință	Intra vilan	Suprafaţa (mp)	Tarla	Parcelă	Nr. topo	Observaţii / Referinţe
1	livada	DA	61	8	357/6	-	
2	livada	NU	321	8	357/7	-	

Lungime Segmente

1) Valorile lungimilor segmentelor sunt obţinute din proiecţie în plan.

Punct început	X / Y	Punct sfârşit	X / Y	Lungime segment (** (m)
1	384.298,081 391.678,178	2	384.213,213 391.679,814	84.884
2	384.213,213 391.679,814	3	384.213,178 391.675,42	4.394
3	384.213,178 391.675,42	4	384.244,122 391.674,526	30.957
4	384.244,122 391.674,526	5	384.268,335 391.674,466	24.212

Document care conține date cu caracter personal, protejat de prevederile Regulamentului (UE) nr. 679/2016 și Legii 190/2018

Punct început	X / Y	Punct sfârşit	X / Y	Lungime segment (** (m)
5	384.268,335 391.674,466	6	384.296,935 391.673,596	28.614
6	384.296,935 391.673,596	7	384.298,214 391.673,557	1.279
7	384.298,214 391.673,557	1	384.298,081 391.678,178	4.623

** Lungimile segmentelor sunt determinate în planul de proiecţie Stereo 70 şi sunt rotunjite la 1 milimetru.
*** Distanţa dintre puncte este formată din segmente cumulate ce sunt mai mici decât valoarea 1 milimetru.

Neutilizabil în circuitul civil

DATE DESPRE IMOBILUL NR. 760

Oficiul de Cadastru şi Publicitate Imobiliară GORJ
Biroul de Cadastru şi Publicitate Imobiliară Targu Jiu

A. Partea I. Descrierea imobilului

TEREN Necunoscut

Adresa: Loc. Colibasi, Jud. Gorj

Nr. Crt	Nr cadastral Nr. topografic	Suprafaţa* (mp)	Observaţii / Referinţe
A1		382	Sector cadastral:79 Teren neimprejmuit;

B. Partea II. Proprietari şi acte

Inscrieri privitoare la dreptul de proprietate şi alte drepturi reale		Referinţe
/		
Act Administrativ nr. 771, din 21/07/2025 emis de Comuna Scoarța;		
B1	Inscrierea provizorie, drept de PROPRIETATE, dobandit prin Reconstituire, cota actuala 1/1	A1
	1) **Licuriceanu Maria** DEFUNCT:Da	

C. Partea III. SARCINI .

Inscrieri privind dezmembramintele dreptului de proprietate, drepturi reale de garanţie şi sarcini	Referinţe
NU SUNT	

Neutilizabil în circuitul civil

Anexa Nr. 1 La Partea I

Teren

Nr cadastral	Suprafaţa (mp)*	Observaţii / Referinţe
	382	

* Suprafaţa este determinată in planul de proiecţie Stereo 70.

DETALII LINIARE IMOBIL

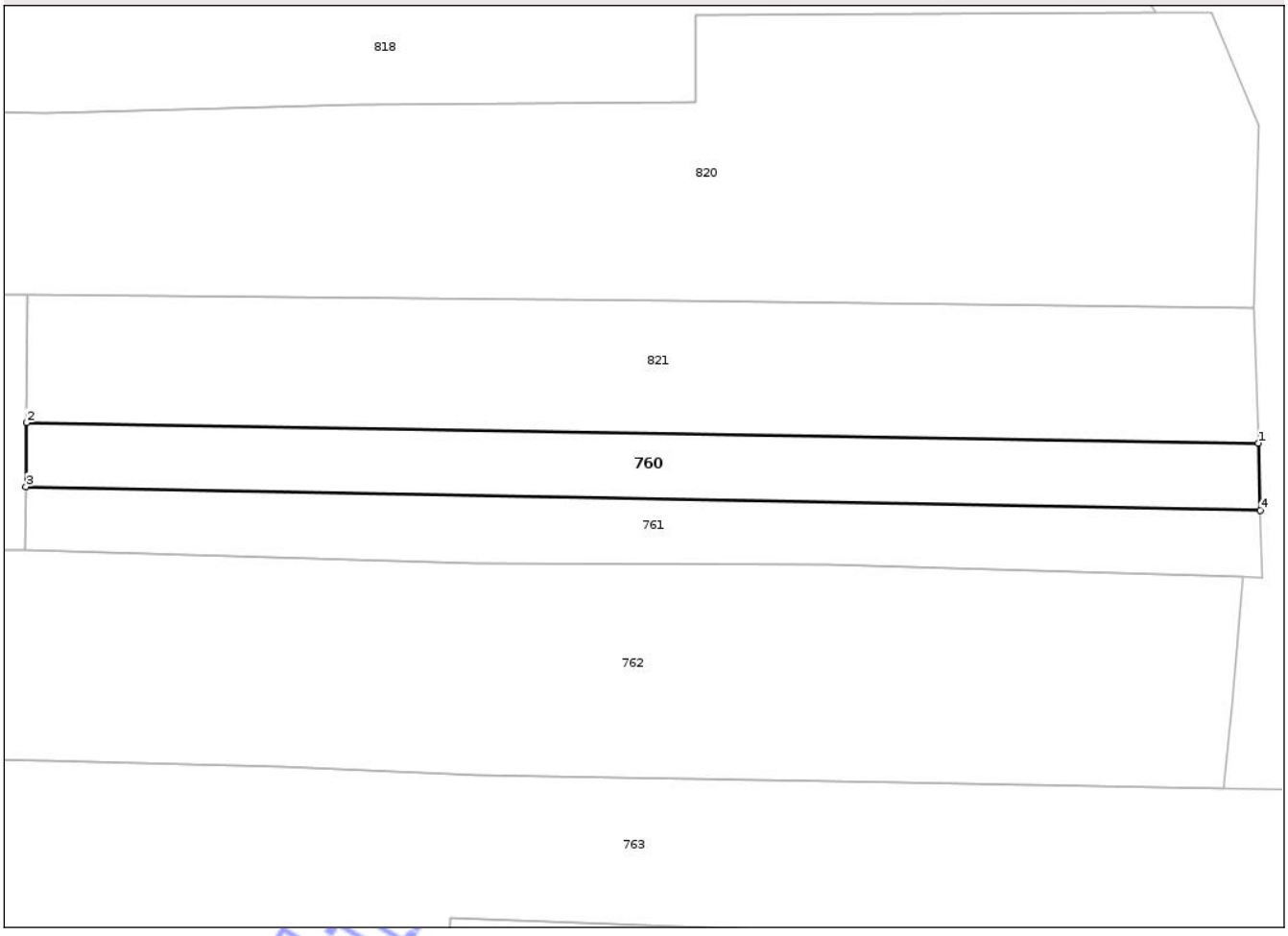

Date referitoare la teren

Crt	Categorie folosință	Intra vilan	Suprafaţa (mp)	Tarla	Parcelă	Nr. topo	Observaţii / Referinţe
1	livada	DA	52	8	357/4	-	
2	livada	NU	330	8	357/5	-	

Lungime Segmente

1) Valorile lungimilor segmentelor sunt obţinute din proiecţie în plan.

Punct început	X / Y	Punct sfârşit	X / Y	Lungime segment (** (m)
1	384.297,948 391.682,799	2	384.213,248 391.684,208	84.712
2	384.213,248 391.684,208	3	384.213,213 391.679,814	4.394
3	384.213,213 391.679,814	4	384.298,081 391.678,178	84.884
4	384.298,081 391.678,178	1	384.297,948 391.682,799	4.623

Document care conține date cu caracter personal, protejat de prevederile Regulamentului (UE) nr. 679/2016 și Legii 190/2018

** Lungimile segmentelor sunt determinate în planul de proiecţie Stereo 70 şi sunt rotunjite la 1 milimetru.
*** Distanţa dintre puncte este formată din segmente cumulate ce sunt mai mici decât valoarea 1 milimetru.

Neutilizabil în circuitul civil

DATE DESPRE IMOBILUL NR. 762

Oficiul de Cadastru şi Publicitate Imobiliară GORJ
Biroul de Cadastru şi Publicitate Imobiliară Targu Jiu

A. Partea I. Descrierea imobilului

TEREN Necunoscut

Adresa: Loc. Colibasi, Str Colibașul De Jos, Nr. 61, Jud. Gorj

Nr. Crt	Nr cadastral Nr. topografic	Suprafaţa* (mp)	Observaţii / Referinţe
A1	39000	2.114	Sector cadastral:79 Teren neimprejmuit;

Construcţii

Crt	Nr cadastral Nr. topografic	Adresa	Observaţii / Referinţe
A1.1	39000-C1	Loc. Colibasi, Str Colibașul De Jos, Nr. 61, Jud. Gorj	Nr. niveluri:2; S. construita la sol:89 mp; S. construita desfasurata:178 mp; Construcție locuință P+1
A1.2	39000-C2	Loc. Colibasi, Str Colibașul De Jos, Nr. 61, Jud. Gorj	Nr. niveluri:1; S. construita la sol:7 mp; S. construita desfasurata:7 mp; parter
A1.3	39000-C3	Loc. Colibasi, Str Colibașul De Jos, Nr. 61, Jud. Gorj	Nr. niveluri:1; S. construita la sol:41 mp; S. construita desfasurata:41 mp; parter
A1.4	39000-C4	Loc. Colibasi, Str Colibașul De Jos, Nr. 61, Jud. Gorj	Nr. niveluri:1; S. construita la sol:20 mp; S. construita desfasurata:20 mp; parter
A1.5	39000-C5	Loc. Colibasi, Str Colibașul De Jos, Nr. 61, Jud. Gorj	Nr. niveluri:1; S. construita la sol:9 mp; S. construita desfasurata:9 mp; parter
A1.6	39000-C6	Loc. Colibasi, Str Colibașul De Jos, Nr. 61, Jud. Gorj	Nr. niveluri:1; S. construita la sol:30 mp; S. construita desfasurata:30 mp; parter

B. Partea II. Proprietari şi acte

Inscrieri privitoare la dreptul de proprietate şi alte drepturi reale		Referinţe
4798 / 18/01/2024		
Act Administrativ nr. 1526773, din 06/12/2023 emis de Comisia Județeană Gorj;		
B1	Intabulare, drept de PROPRIETATE, dobandit prin Constituire, cota actuala 1/1	A1
	1) **Alecsoiu Elena**, bun propriu DEFUNCT:Da	
/		
Act Administrativ nr. 20852, din 14/10/2025 emis de Comuna Scoarța;		
B2	Se notează posesia faptică în favoarea lui Alexoiu Constantin-Emilian	A1
	1) **Alexoiu Constantin-Emilian**	
Act Normativ nr. 7, din 13/03/1996 emis de Parlamentul României (art. 12, alin. 14);		
B3	Intabulare, drept de PROPRIETATE, dobandit prin Lege, cota actuala 1/1	A1.1, A1.2, A1.3, A1.4, A1.5, A1.6
	1) **Alexoiu Constantin-Emilian**	

C. Partea III. SARCINI .

Inscrieri privind dezmembramintele dreptului de proprietate, drepturi reale de garanţie şi sarcini	Referinţe
NU SUNT	

Neautentificat în circuitul civil

Anexa Nr. 1 La Partea I

Teren

Nr cadastral	Suprafaţa (mp)*	Observaţii / Referinţe
39000	2.114	

* Suprafaţa este determinată in planul de proiecţie Stereo 70.

DETALII LINIARE IMOBIL

Date referitoare la teren

Crt	Categorie folosință	Intra vilan	Suprafaţa (mp)	Tarla	Parcelă	Nr. topo	Observaţii / Referinţe
1	curti constructii	DA	554	8	359	-	
2	faneata	DA	336	8	358	-	
3	arabil	DA	244	8	358	-	
4	arabil	NU	210	8	358/1	-	
5	faneata	NU	450	8	358/2	-	
6	livada	NU	320	8	358/2	-	

Date referitoare la construcţii

Crt	Număr	Destinaţie construcţie	Supraf. (mp)	Situaţie juridică	Observaţii / Referinţe
A1.1	39000-C1	constructii de locuinte	89	Cu acte	Nr. niveluri:2; S. construita la sol:89 mp; S. construita desfasurata:178 mp; Construcție locuință P+1
A1.2	39000-C2	constructii anexa	7	Cu acte	Nr. niveluri:1; S. construita la sol:7 mp; S. construita desfasurata:7 mp; parter
A1.3	39000-C3	constructii anexa	41	Cu acte	Nr. niveluri:1; S. construita la sol:41 mp; S. construita desfasurata:41 mp; parter
A1.4	39000-C4	constructii anexa	20	Cu acte	Nr. niveluri:1; S. construita la sol:20 mp; S. construita desfasurata:20 mp; parter
A1.5	39000-C5	constructii anexa	9	Cu acte	Nr. niveluri:1; S. construita la sol:9 mp; S. construita desfasurata:9 mp; parter
A1.6	39000-C6	constructii anexa	30	Cu acte	Nr. niveluri:1; S. construita la sol:30 mp; S. construita desfasurata:30 mp; parter

Document care conține date cu caracter personal, protejat de prevederile Regulamentului (UE) nr. 679/2016 și Legii 190/2018

Lungime Segmente
1) Valorile lungimilor segmentelor sunt obţinute din proiecţie în plan.

Punct început	X / Y	Punct sfârşit	X / Y	Lungime segment (** (m)
1	384.149,076 391.676,834	2	384.152,519 391.662,351	14.886
3	384.170,447 391.661,896	4	384.175,446 391.661,769	5.0
5	384.175,548 391.661,766	6	384.184,474 391.661,554	8.929
7	384.189,26 391.661,423	8	384.190,822 391.661,38	1.562
9	384.200,904 391.661,21	10	384.214,538 391.660,959	13.636
11	384.230,818 391.660,555	12	384.244,248 391.660,039	13.44
13	384.258,744 391.659,772	14	384.273,287 391.659,495	14.546
15	384.295,603 391.659,093	16	384.296,132 391.664,849	5.78
17	384.296,935 391.673,596	18	384.268,335 391.674,466	28.614
19	384.244,122 391.674,526	20	384.213,178 391.675,42	30.957
21	384.189,222 391.675,893	22	384.181,735 391.676,133	7.491

Punct început	X / Y	Punct sfârşit	X / Y	Lungime segment (** (m)
2	384.152,519 391.662,351	3	384.170,447 391.661,896	17.934
4	384.175,446 391.661,769	5	384.175,548 391.661,766	0.102
6	384.184,474 391.661,554	7	384.189,26 391.661,423	4.787
8	384.190,822 391.661,38	9	384.200,904 391.661,21	10.084
10	384.214,538 391.660,959	11	384.230,818 391.660,555	16.285
12	384.244,248 391.660,039	13	384.258,744 391.659,772	14.498
14	384.273,287 391.659,495	15	384.295,603 391.659,093	22.32
16	384.296,132 391.664,849	17	384.296,935 391.673,596	8.784
18	384.268,335 391.674,466	19	384.244,122 391.674,526	24.212
20	384.213,178 391.675,42	21	384.189,222 391.675,893	23.961
22	384.181,735 391.676,133	1	384.149,076 391.676,834	32.667

** Lungimile segmentelor sunt determinate în planul de proiecţie Stereo 70 şi sunt rotunjite la 1 milimetru.
*** Distanţa dintre puncte este formată din segmente cumulate ce sunt mai mici decât valoarea 1 milimetru.

Neutilizabil în circuitul civil

DATE DESPRE IMOBILUL NR. 763

Oficiul de Cadastru şi Publicitate Imobiliară GORJ
Biroul de Cadastru şi Publicitate Imobiliară Targu Jiu

A. Partea I. Descrierea imobilului

TEREN Necunoscut

Adresa: Loc. Colibasi, Str Colibașul De Jos, Nr. 63, Jud. Gorj

Nr. Crt	Nr cadastral Nr. topografic	Suprafaţa* (mp)	Observaţii / Referinţe
A1		Din acte: 2.012 Masurata: 1.904	Sector cadastral:79 Teren neimprejmuit;

Construcţii

Crt	Nr cadastral Nr. topografic	Adresa	Observaţii / Referinţe
A1.1		Loc. Colibasi, Str Colibașul De Jos, Nr. 63, Jud. Gorj	Nr. niveluri:2; S. construita la sol:95 mp; S. construita desfasurata:190 mp; P+1
A1.2		Loc. Colibasi, Str Colibașul De Jos, Nr. 63, Jud. Gorj	Nr. niveluri:1; S. construita la sol:9 mp; S. construita desfasurata:9 mp; parter
A1.3		Loc. Colibasi, Str Colibașul De Jos, Nr. 63, Jud. Gorj	Nr. niveluri:1; S. construita la sol:67 mp; S. construita desfasurata:67 mp; parter

B. Partea II. Proprietari şi acte

Inscrieri privitoare la dreptul de proprietate şi alte drepturi reale		Referinţe
/		
Act Administrativ nr. 14886115, din 11/12/2002 emis de CJPSDPAT GORJ;		
B1	Intabulare, drept de PROPRIETATE, dobandit prin Reconstituire, cota actuala 1/1	A1
	1) **Babalîc Gheorghe**	
Act Normativ nr. 7, din 13/03/1996 emis de Parlamentul României (art. 12, alin. 14);		
B2	Intabulare, drept de PROPRIETATE, dobandit prin Lege, cota actuala 1/1	A1.1, A1.2, A1.3
	1) **Babalîc Gheorghe**	

C. Partea III. SARCINI .

Inscrieri privind dezmembramintele dreptului de proprietate, drepturi reale de garanţie şi sarcini	Referinţe
NU SUNT	

Neutilizabil în circuitul civil

Anexa Nr. 1 La Partea I

Teren

Nr cadastral	Suprafaţa (mp)*	Observaţii / Referinţe
	Din acte: 2.012 Masurata: 1.904	

* Suprafaţa este determinată in planul de proiecţie Stereo 70.

DETALII LINIARE IMOBIL

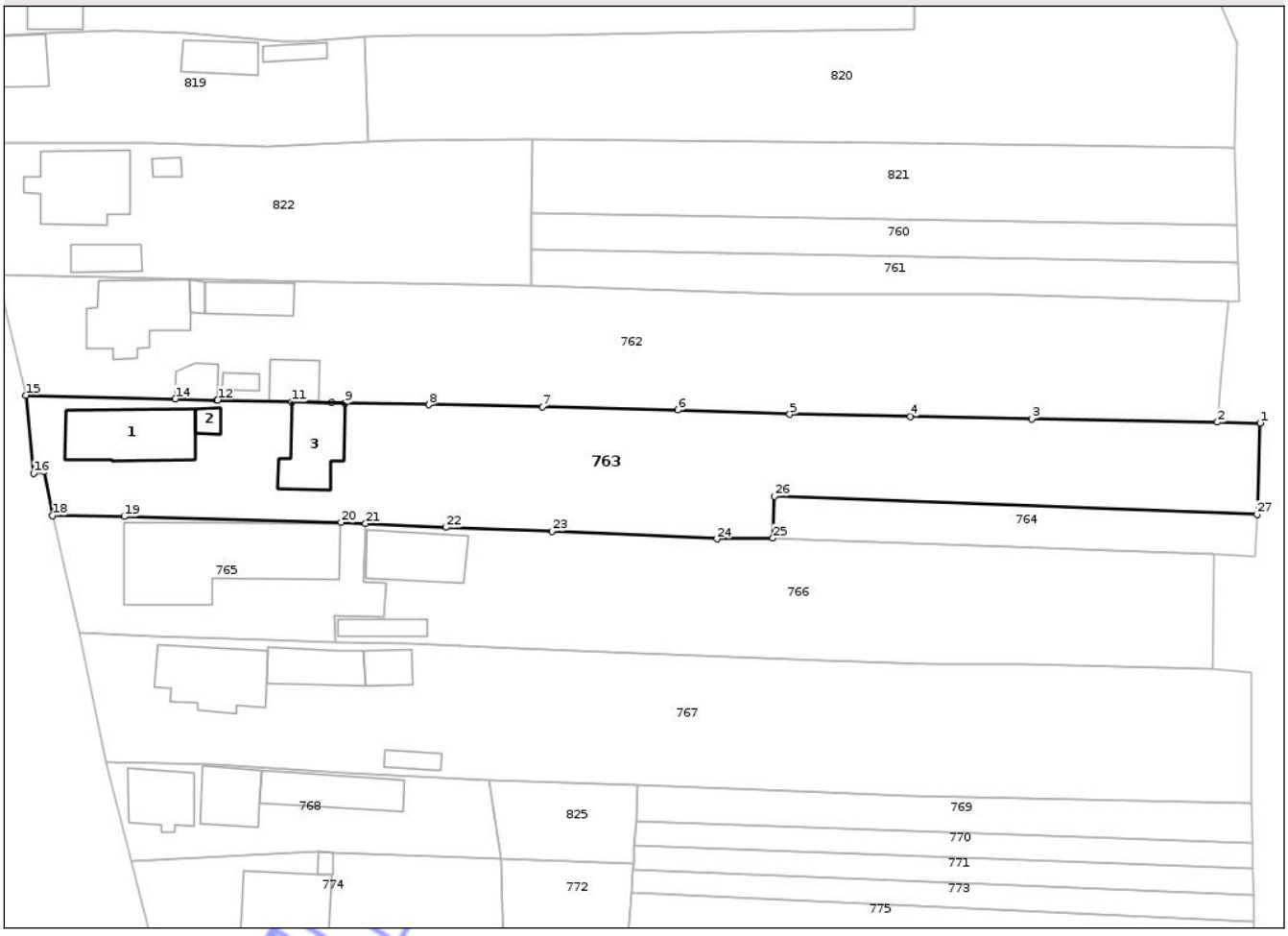

Date referitoare la teren

Crt	Categorie folosinţă	Intra vilan	Suprafaţa (mp)	Tarla	Parcelă	Nr. topo	Observaţii / Referinţe
1	curti constructii	DA	720	8	360	-	
2	arabil	DA	301	8	361	-	
3	livada	DA	127	8	361	-	
4	arabil	NU	82	8	361	-	
5	livada	NU	674	8	361	-	

Date referitoare la construcţii

Crt	Număr	Destinaţie construcţie	Supraf. (mp)	Situaţie juridică	Observaţii / Referinţe
A1.1		constructii de locuinte	95	Cu acte	Nr. niveluri:2; S. construita la sol:95 mp; S. construita desfasurata:190 mp; P+1
A1.2		constructii anexa	9	Cu acte	Nr. niveluri:1; S. construita la sol:9 mp; S. construita desfasurata:9 mp; parter
A1.3		constructii anexa	67	Cu acte	Nr. niveluri:1; S. construita la sol:67 mp; S. construita desfasurata:67 mp; parter

Document care conține date cu caracter personal, protejat de prevederile Regulamentului (UE) nr. 679/2016 și Legii 190/2018

Lungime Segmente
1) Valorile lungimilor segmentelor sunt obţinute din proiecţie în plan.

Punct început	X / Y	Punct sfârşit	X / Y	Lungime segment (** (m)
1	384.300,743 391.659,0	2	384.295,603 391.659,093	5.141
3	384.273,287 391.659,495	4	384.258,744 391.659,772	14.546
5	384.244,248 391.660,039	6	384.230,818 391.660,555	13.44
7	384.214,538 391.660,959	8	384.200,904 391.661,21	13.636
9	384.190,822 391.661,38	10	384.189,26 391.661,423	1.562
11	384.184,474 391.661,554	12	384.175,548 391.661,766	8.929
13	384.175,446 391.661,769	14	384.170,447 391.661,896	5.0
15	384.152,519 391.662,351	16	384.153,444 391.652,984	9.412
17	384.154,662 391.653,2	18	384.155,716 391.647,89	5.413
19	384.164,338 391.647,783	20	384.190,357 391.647,081	26.028
21	384.193,296 391.646,939	22	384.202,94 391.646,472	9.655
23	384.215,679 391.646,016	24	384.235,49 391.645,086	19.833
25	384.242,225 391.645,198	26	384.242,411 391.650,195	5.0
27	384.300,371 391.648,034	1	384.300,743 391.659,0	10.972

Punct început	X / Y	Punct sfârşit	X / Y	Lungime segment (** (m)
2	384.295,603 391.659,093	3	384.273,287 391.659,495	22.32
4	384.258,744 391.659,772	5	384.244,248 391.660,039	14.498
6	384.230,818 391.660,555	7	384.214,538 391.660,959	16.285
8	384.200,904 391.661,21	9	384.190,822 391.661,38	10.084
10	384.189,26 391.661,423	11	384.184,474 391.661,554	4.787
12	384.175,548 391.661,766	13	384.175,446 391.661,769	0.102
14	384.170,447 391.661,896	15	384.152,519 391.662,351	17.934
16	384.153,444 391.652,984	17	384.154,662 391.653,2	1.236
18	384.155,716 391.647,89	19	384.164,338 391.647,783	8.623
20	384.190,357 391.647,081	21	384.193,296 391.646,939	2.943
22	384.202,94 391.646,472	23	384.215,679 391.646,016	12.747
24	384.235,49 391.645,086	25	384.242,225 391.645,198	6.736
26	384.242,411 391.650,195	27	384.300,371 391.648,034	58.0

** Lungimile segmentelor sunt determinate în planul de proiecţie Stereo 70 şi sunt rotunjite la 1 milimetru.
*** Distanţa dintre puncte este formată din segmente cumulate ce sunt mai mici decât valoarea 1 milimetru.

Neutilizabil în circuitul civil

DATE DESPRE IMOBILUL NR. 764

Oficiul de Cadastru şi Publicitate Imobiliară GORJ
Biroul de Cadastru şi Publicitate Imobiliară Targu Jiu

A. Partea I. Descrierea imobilului

TEREN Extravilan
Adresa: Jud. Gorj

Nr. Crt	Nr cadastral Nr. topografic	Suprafaţa* (mp)	Observaţii / Referinţe
A1		290	Sector cadastral:79 Teren neimprejmuit;

B. Partea II. Proprietari şi acte

Inscrieri privitoare la dreptul de proprietate şi alte drepturi reale		Referinţe
/		
Act Administrativ nr. 14886360, din 19/08/2003 emis de CJPSDPAT GORJ;		
B1	Intabulare, drept de PROPRIETATE, dobandit prin Reconstituire, cota actuala 1/1	A1
	1) **Şendroiu C Aurel**	

C. Partea III. SARCINI .

Inscrieri privind dezmembramintele dreptului de proprietate, drepturi reale de garanţie şi sarcini	Referinţe
NU SUNT	

Neutilizabil în circuitul civil

Anexa Nr. 1 La Partea I

Teren

Nr cadastral	Suprafaţa (mp)*	Observaţii / Referinţe
	290	

* Suprafaţa este determinată in planul de proiecţie Stereo 70.

DETALII LINIARE IMOBIL

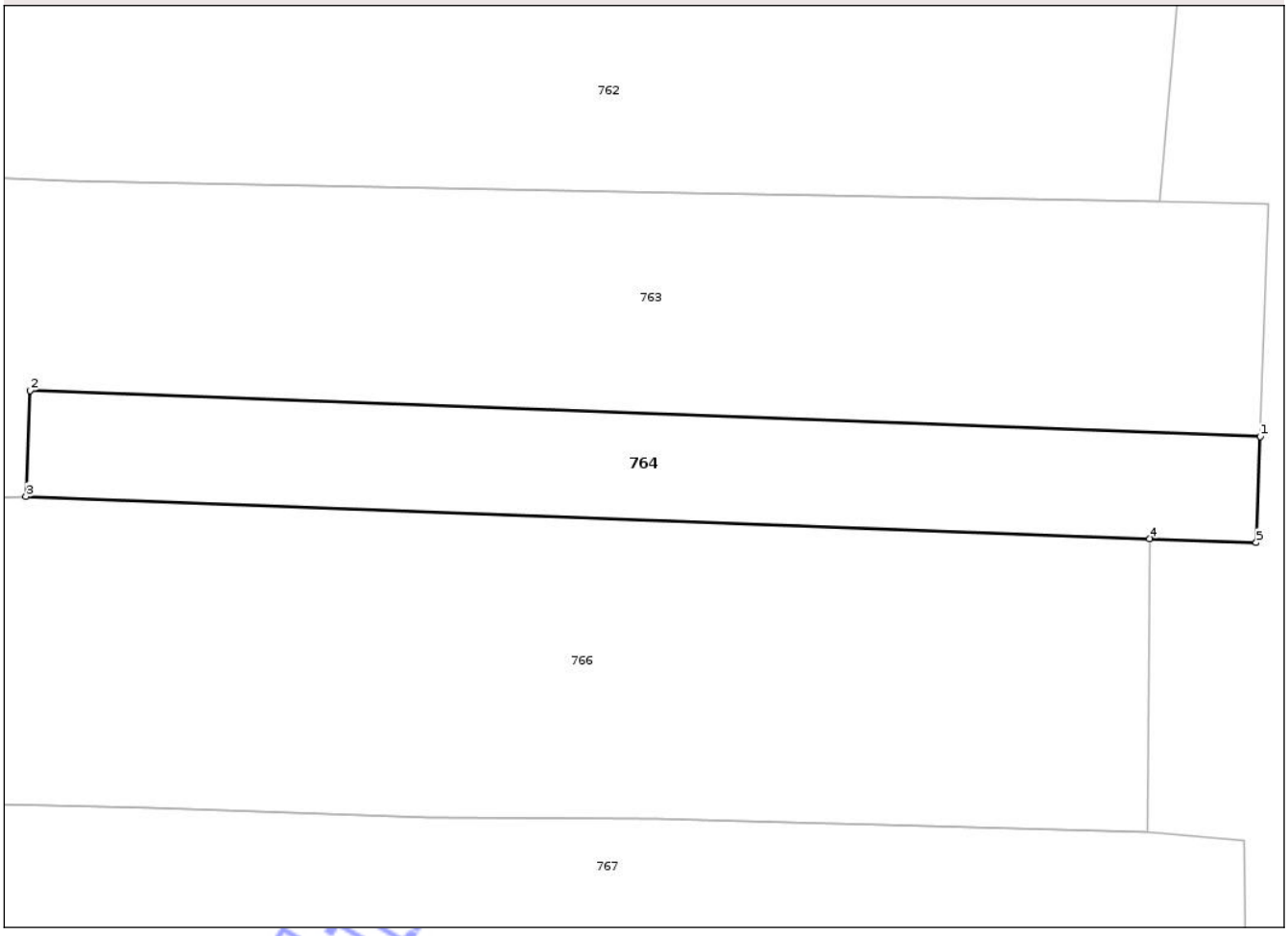

Date referitoare la teren

Crt	Categorie folosință	Intra vilan	Suprafaţa (mp)	Tarla	Parcelă	Nr. topo	Observaţii / Referinţe
1	faneata	NU	290	8	361/3	-	

Lungime Segmente
1) Valorile lungimilor segmentelor sunt obţinute din proiecţie în plan.

Punct început	X / Y	Punct sfârşit	X / Y	Lungime segment (** (m)
1	384.300,371 391.648,034	2	384.242,411 391.650,195	58.0
2	384.242,411 391.650,195	3	384.242,225 391.645,198	5.0
3	384.242,225 391.645,198	4	384.295,164 391.643,225	52.976
4	384.295,164 391.643,225	5	384.300,184 391.643,038	5.024
5	384.300,184 391.643,038	1	384.300,371 391.648,034	5.0

Document care conține date cu caracter personal, protejat de prevederile Regulamentului (UE) nr. 679/2016 și Legii 190/2018

** Lungimile segmentelor sunt determinate în planul de proiecţie Stereo 70 şi sunt rotunjite la 1 milimetru.
*** Distanţa dintre puncte este formată din segmente cumulate ce sunt mai mici decât valoarea 1 milimetru.

Neutilizabil în circuitul civil

DATE DESPRE IMOBILUL NR. 765

Oficiul de Cadastru şi Publicitate Imobiliară GORJ
Biroul de Cadastru şi Publicitate Imobiliară Targu Jiu

A. Partea I. Descrierea imobilului

TEREN Intravilan

Adresa: Loc. Colibasi, Str Colibașul De Jos, Nr. 65, Jud. Gorj

Nr. Crt	Nr cadastral Nr. topografic	Suprafaţa* (mp)	Observaţii / Referinţe
A1	38165	512	Sector cadastral:79 Teren neimprejmuit;

Construcţii

Crt	Nr cadastral Nr. topografic	Adresa	Observaţii / Referinţe
A1.1	38165-C1	Loc. Colibasi, Str Colibașul De Jos, Nr. 65, Jud. Gorj	Nr. niveluri:1; S. construita la sol:208 mp; S. construita desfasurata:312 mp; Constructie locuinta P+M din caramida, acoperita cu tigla si tabla

B. Partea II. Proprietari şi acte

Inscrieri privitoare la dreptul de proprietate şi alte drepturi reale		Referinţe
26499 / 25/03/2021		
Act Notarial nr. 3897, din 24/03/2021 emis de NP Calina Marcel Horatiu;		
B1	Intabulare, drept de PROPRIETATEcu titlul de drept donație, dobandit prin Conventie, cota actuala 1/1	A1, A1.1
	1) **Săvescu Sebastian**, bun propriu	
/		
Act Administrativ nr. 20853, din 14/10/2025 emis de Comuna Scoarța;		
B2	Se notează posesia faptică pentru suprafața de 12mp în favoarea lui Săvescu Sebastian	A1
	1) **Săvescu Sebastian**, bun propriu	

C. Partea III. SARCINI .

Inscrieri privind dezmembramintele dreptului de proprietate, drepturi reale de garanţie şi sarcini	Referinţe
NU SUNT	

Neutilizabil în circuitul civil

Anexa Nr. 1 La Partea I

Teren

Nr cadastral	Suprafaţa (mp)*	Observaţii / Referinţe
38165	512	

* Suprafaţa este determinată in planul de proiecţie Stereo 70.

DETALII LINIARE IMOBIL

Date referitoare la teren

Crt	Categorie folosință	Intra vilan	Suprafaţa (mp)	Tarla	Parcelă	Nr. topo	Observaţii / Referinţe
1	curti constructii	DA	512	8	363	-	

Date referitoare la construcţii

Crt	Număr	Destinaţie construcţie	Supraf. (mp)	Situaţie juridică	Observaţii / Referinţe
A1.1	38165-C1	constructii de locuinte	208	Cu acte	Nr. niveluri:1; S. construita la sol:208 mp; S. construita desfasurata:312 mp; Constructie locuinta P+M din caramida, acoperita cu tigla si tabla

Lungime Segmente
1) Valorile lungimilor segmentelor sunt obţinute din proiecţie în plan.

Punct început	X / Y	Punct sfârşit	X / Y	Lungime segment (** (m)
1	384.193,296 391.646,939	2	384.190,357 391.647,081	2.943
2	384.190,357 391.647,081	3	384.164,338 391.647,783	26.028
3	384.164,338 391.647,783	4	384.155,716 391.647,89	8.623

Document care conține date cu caracter personal, protejat de prevederile Regulamentului (UE) nr. 679/2016 și Legii 190/2018

Punct început	X / Y	Punct sfârşit	X / Y	Lungime segment (** (m)
4	384.155,716 391.647,89	5	384.158,899 391.633,88	14.368
5	384.158,899 391.633,88	6	384.167,943 391.633,367	9.058
6	384.167,943 391.633,367	7	384.181,683 391.632,895	13.748
7	384.181,683 391.632,895	8	384.189,632 391.632,739	7.95
8	384.189,632 391.632,739	9	384.189,569 391.635,818	3.08
9	384.189,569 391.635,818	10	384.195,569 391.635,778	6.0
10	384.195,569 391.635,778	11	384.195,729 391.639,761	3.985
11	384.195,729 391.639,761	12	384.193,081 391.639,944	2.654
12	384.193,081 391.639,944	1	384.193,296 391.646,939	6.998

** Lungimile segmentelor sunt determinate în planul de proiecţie Stereo 70 şi sunt rotunjite la 1 milimetru.
*** Distanţa dintre puncte este formată din segmente cumulate ce sunt mai mici decât valoarea 1 milimetru.

Neutilizabil în circuitul civil

DATE DESPRE IMOBILUL NR. 766

Oficiul de Cadastru şi Publicitate Imobiliară GORJ
Biroul de Cadastru şi Publicitate Imobiliară Targu Jiu

A. Partea I. Descrierea imobilului

TEREN Necunoscut

Adresa: Loc. Colibasi, Jud. Gorj

Nr. Crt	Nr cadastral Nr. topografic	Suprafaţa* (mp)	Observaţii / Referinţe
A1	38686	1.449	Sector cadastral:79 Teren neimprejmuit;

Construcţii

Crt	Nr cadastral Nr. topografic	Adresa	Observaţii / Referinţe
A1.1	38686-C1	Loc. Colibasi, Jud. Gorj	Nr. niveluri:1; S. construita la sol:70 mp; S. construita desfasurata:70 mp; parter
A1.2	38686-C2	Loc. Colibasi, Jud. Gorj	Nr. niveluri:1; S. construita la sol:22 mp; S. construita desfasurata:22 mp; parter

B. Partea II. Proprietari şi acte

Inscrieri privitoare la dreptul de proprietate şi alte drepturi reale		Referinţe
69174 / 16/05/2023		
Act Administrativ nr. 1526708, din 04/04/2023 emis de Comisia Județeană Gorj;		
B1	Intabulare, drept de PROPRIETATE, dobandit prin Constituire, cota actuala 1/1	A1
	1) **Săvescu Pompiliu**, bun propriu DEFUNCT:Da	
/		
Act Administrativ nr. 20854, din 14/10/2025 emis de Comuna Scoarța;		
B2	Se notează posesia faptică în favoarea lui Săvescu Sebastian	A1
	1) **Săvescu Sebastian**	
Act Normativ nr. 7, din 13/03/1996 emis de Parlamentul României (art. 12, alin. 14);		
B3	Intabulare, drept de PROPRIETATE, dobandit prin Lege, cota actuala 1/1	A1.1, A1.2
	1) **Săvescu Sebastian**	

C. Partea III. SARCINI .

Inscrieri privind dezmembramintele dreptului de proprietate, drepturi reale de garanţie şi sarcini	Referinţe
NU SUNT	

Neautentizat în circuitul civil

Anexa Nr. 1 La Partea I

Teren

Nr cadastral	Suprafaţa (mp)*	Observaţii / Referinţe
38686	1.449	

* Suprafaţa este determinată in planul de proiecţie Stereo 70.

DETALII LINIARE IMOBIL

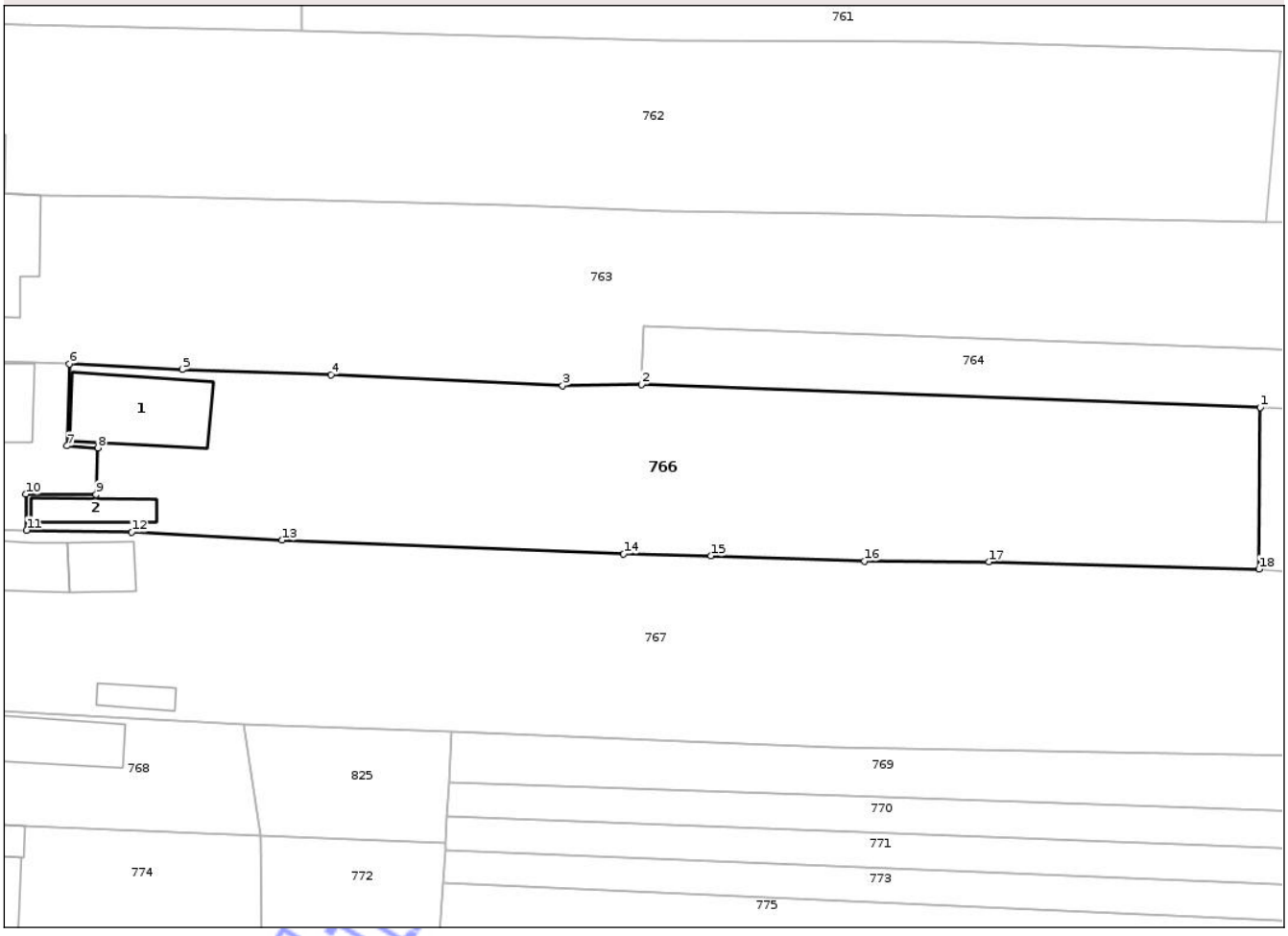

Date referitoare la teren

Crt	Categorie folosință	Intra vilan	Suprafaţa (mp)	Tarla	Parcelă	Nr. topo	Observaţii / Referinţe
1	curti constructii	DA	234	8	363/1	-	
2	arabil	DA	451	8	362	-	
3	livada	DA	67	8	362/1	-	
4	livada	NU	697	8	362/2, 362/3	-	

Date referitoare la construcţii

Crt	Număr	Destinaţie construcţie	Supraf. (mp)	Situaţie juridică	Observaţii / Referinţe
A1.1	38686-C1	constructii anexa	70	Cu acte	Nr. niveluri:1; S. construita la sol:70 mp; S. construita desfasurata:70 mp; parter
A1.2	38686-C2	constructii anexa	22	Cu acte	Nr. niveluri:1; S. construita la sol:22 mp; S. construita desfasurata:22 mp; parter

Lungime Segmente

1) Valorile lungimilor segmentelor sunt obţinute din proiecţie în plan.

Punct început	X / Y	Punct sfârşit	X / Y	Lungime segment (** (m)
1	384.295,164 391.643,225	2	384.242,225 391.645,198	52.976

Punct început	X / Y	Punct sfârşit	X / Y	Lungime segment (** (m)
2	384.242,225 391.645,198	3	384.235,49 391.645,086	6.736
3	384.235,49 391.645,086	4	384.215,679 391.646,016	19.833
4	384.215,679 391.646,016	5	384.202,94 391.646,472	12.747
5	384.202,94 391.646,472	6	384.193,296 391.646,939	9.655
6	384.193,296 391.646,939	7	384.193,081 391.639,944	6.998
7	384.193,081 391.639,944	8	384.195,729 391.639,761	2.654
8	384.195,729 391.639,761	9	384.195,569 391.635,778	3.985
9	384.195,569 391.635,778	10	384.189,569 391.635,818	6.0
10	384.189,569 391.635,818	11	384.189,632 391.632,739	3.08
11	384.189,632 391.632,739	12	384.198,621 391.632,562	8.991
12	384.198,621 391.632,562	13	384.211,509 391.631,892	12.905
13	384.211,509 391.631,892	14	384.240,712 391.630,719	29.226
14	384.240,712 391.630,719	15	384.248,182 391.630,545	7.472
15	384.248,182 391.630,545	16	384.261,312 391.630,101	13.138
16	384.261,312 391.630,101	17	384.271,964 391.630,023	10.652
17	384.271,964 391.630,023	18	384.295,055 391.629,41	23.099
18	384.295,055 391.629,41	1	384.295,164 391.643,225	13.815

** Lungimile segmentelor sunt determinate în planul de proiecţie Stereo 70 şi sunt rotunjite la 1 milimetru.
*** Distanţa dintre puncte este formată din segmente cumulate ce sunt mai mici decât valoarea 1 milimetru.

Neutilizabil în circuitul civil

DATE DESPRE IMOBILUL NR. 767

Oficiul de Cadastru şi Publicitate Imobiliară GORJ
Biroul de Cadastru şi Publicitate Imobiliară Targu Jiu

A. Partea I. Descrierea imobilului

TEREN Necunoscut

Adresa: Loc. Colibasi, Str Colibașul De Jos, Nr. 67, Jud. Gorj

Nr. Crt	Nr cadastral Nr. topografic	Suprafaţa* (mp)	Observaţii / Referinţe
A1	38530	Din acte: 2.130 Masurata: 2.195	Sector cadastral:79 Teren imprejmuit;

Construcţii

Crt	Nr cadastral Nr. topografic	Adresa	Observaţii / Referinţe
A1.1	38530-C1	Loc. Colibasi, Str Colibașul De Jos, Nr. 67, Jud. Gorj	Nr. niveluri:2; S. construita la sol:91 mp; S. construita desfasurata:100 mp; Casă de locuit,B+P, construită din cărămidă, acoperită cu țiglă în anul 1971
A1.2	38530-C2	Loc. Colibasi, Str Colibașul De Jos, Nr. 67, Jud. Gorj	Nr. niveluri:1; S. construita la sol:49 mp; S. construita desfasurata:49 mp; Anexă,P, construită din cărămidă și acoperită cu țiglă,edificata în anul 1980
A1.3	38530-C3	Loc. Colibasi, Str Colibașul De Jos, Nr. 67, Jud. Gorj	Nr. niveluri:1; S. construita la sol:24 mp; S. construita desfasurata:24 mp; Anexă,P, construită din lemn și acoperită cu placi,edificata în anul 1981
A1.4	38530-C4	Loc. Colibasi, Str Colibașul De Jos, Nr. 67, Jud. Gorj	Nr. niveluri:1; S. construita la sol:13 mp; S. construita desfasurata:13 mp; Anexă,P, construită din lemn și acoperită cu placi,edificata în anul 1981

B. Partea II. Proprietari şi acte

Inscrieri privitoare la dreptul de proprietate şi alte drepturi reale		Referinţe
11972 / 03/02/2022		
Act Administrativ nr. 2346, din 21/12/2021 emis de Cornescu Iuliana (act administrativ nr 1298 din 27.01.2022, emis de PRIMARIA COMUNEI SCOARTA;act administrativ nr 1488116 din 11.12.2002, emis de CJPSDPAT GORJ;act administrativ nr 1309 din 27.01.2022, emis de PRIMARIA COMUNEI SCOARTA;act administrativ nr 1310 din 27.01.2022, emis de PRIMARIA COMUNEI SCOARTA;act notarial nr 398 din 21.12.2021, emis de CORNESCU IULIANA);		
B1	Intabulare, drept de PROPRIETATEcu titlu de drept moștenire, dobandit prin Succesiune, cota actuala 1/1	A1
	1) **Istrate Nicolae-Gabriel**, bun propriu	
B2	Intabulare, drept de PROPRIETATEcu titlu de drept moștenire, dobandit prin Succesiune, cota actuala 1/2	A1.1, A1.2, A1.3, A1.4
	1) **Istrate Nicolae-Gabriel**, bun propriu	
B3	Intabulare, drept de PROPRIETATEcu titlu de drept partaj voluntar, dobandit prin Conventie, cota actuala 1/2	A1.1, A1.2, A1.3, A1.4
	1) **Istrate Nicolae-Gabriel**, bun propriu	

C. Partea III. SARCINI .

Inscrieri privind dezmembramintele dreptului de proprietate, drepturi reale de garanţie şi sarcini	Referinţe
NU SUNT	

Neautentic la circuitul civil

Anexa Nr. 1 La Partea I

Teren

Nr cadastral	Suprafaţa (mp)*	Observaţii / Referinţe
38530	Din acte: 2.130 Masurata: 2.195	

* Suprafaţa este determinată in planul de proiecţie Stereo 70.

DETALII LINIARE IMOBIL

Date referitoare la teren

Crt	Categorie folosinţă	Intra vilan	Suprafaţa (mp)	Tarla	Parcelă	Nr. topo	Observaţii / Referinţe
1	curti constructii	DA	707	8	364	-	
2	arabil	DA	505	8	365	-	
3	arabil	NU	349	8	365	-	
4	livada	NU	634	8	365	-	

Date referitoare la construcţii

Crt	Număr	Destinaţie construcţie	Supraf. (mp)	Situaţie juridică	Observaţii / Referinţe
A1.1	38530-C1	constructii de locuinte	91	Cu acte	Nr. niveluri:2; S. construita la sol:91 mp; S. construita desfasurata:100 mp; Casă de locuit, B+P, construită din cărămidă, acoperită cu țiglă în anul 1971
A1.2	38530-C2	constructii anexa	49	Cu acte	Nr. niveluri:1; S. construita la sol:49 mp; S. construita desfasurata:49 mp; Anexă,P, construită din cărămidă și acoperită cu țiglă, edificata în anul 1980
A1.3	38530-C3	constructii anexa	24	Cu acte	Nr. niveluri:1; S. construita la sol:24 mp; S. construita desfasurata:24 mp; Anexă,P, construită din lemn și acoperită cu placi, edificata în anul 1981

Document care conține date cu caracter personal, protejat de prevederile Regulamentului (UE) nr. 679/2016 și Legii 190/2018

Crt	Număr	Destinaţie construcţie	Supraf. (mp)	Situaţie juridică	Observaţii / Referinţe
A1.4	38530-C4	constructii anexa	13	Cu acte	Nr. niveluri:1; S. construita la sol:13 mp; S. construita desfasurata:13 mp; Anexă,P, construită din lemn și acoperită cu placi, edificata în anul 1981

Lungime Segmente
1) Valorile lungimilor segmentelor sunt obţinute din proiecţie în plan.

Punct început	X / Y	Punct sfârşit	X / Y	Lungime segment (** (m)
1	384.299,628 391.629,02	2	384.295,055 391.629,41	4.59
2	384.295,055 391.629,41	3	384.271,964 391.630,023	23.099
3	384.271,964 391.630,023	4	384.261,312 391.630,101	10.652
4	384.261,312 391.630,101	5	384.248,182 391.630,545	13.138
5	384.248,182 391.630,545	6	384.240,712 391.630,719	7.472
6	384.240,712 391.630,719	7	384.211,509 391.631,892	29.226
7	384.211,509 391.631,892	8	384.198,621 391.632,562	12.905
8	384.198,621 391.632,562	9	384.189,632 391.632,739	8.991
9	384.189,632 391.632,739	10	384.181,683 391.632,895	7.95
10	384.181,683 391.632,895	11	384.167,943 391.633,367	13.748
11	384.167,943 391.633,367	12	384.158,899 391.633,88	9.058
12	384.158,899 391.633,88	13	384.162,142 391.618,237	15.975
13	384.162,142 391.618,237	14	384.175,242 391.618,006	13.102
14	384.175,242 391.618,006	15	384.190,894 391.617,064	15.681
15	384.190,894 391.617,064	16	384.208,187 391.616,105	17.319
16	384.208,187 391.616,105	17	384.226,02 391.615,546	17.842
17	384.226,02 391.615,546	18	384.248,327 391.614,618	22.327
18	384.248,327 391.614,618	19	384.258,679 391.614,205	10.36
19	384.258,679 391.614,205	20	384.299,746 391.613,397	41.075
20	384.299,746 391.613,397	1	384.299,628 391.629,02	15.624

**** Lungimile segmentelor sunt determinate în planul de proiecţie Stereo 70 şi sunt rotunjite la 1 milimetru.**
***** Distanţa dintre puncte este formată din segmente cumulate ce sunt mai mici decât valoarea 1 milimetru.**

Neautentic în circuitul civil

DATE DESPRE IMOBILUL NR. 768

Oficiul de Cadastru şi Publicitate Imobiliară GORJ
Biroul de Cadastru şi Publicitate Imobiliară Targu Jiu

A. Partea I. Descrierea imobilului

TEREN Intravilan

Adresa: Loc. Colibasi, Str Colibașul De Jos, Nr. 69, Jud. Gorj

Nr. Crt	Nr cadastral Nr. topografic	Suprafaţa* (mp)	Observaţii / Referinţe
A1	36558	Din acte: 1.000 Masurata: 465	Sector cadastral:79 Teren neimprejmuit;

Construcţii

Crt	Nr cadastral Nr. topografic	Adresa	Observaţii / Referinţe
A1.1	36558-C1	Loc. Colibasi, Str Colibașul De Jos, Nr. 69, Jud. Gorj	Nr. niveluri:2; S. construita la sol:53 mp; S. construita desfasurata:106 mp; Locuinta edificata(din lemn acoperita cu tigla)in 1970
A1.2	36558-C2	Loc. Colibasi, Str Colibașul De Jos, Nr. 69, Jud. Gorj	Nr. niveluri:1; S. construita la sol:49 mp; S. construita desfasurata:49 mp; Anexa edificata din caramida acoperita cu tigla in anul 1975
A1.3	36558-C3	Loc. Colibasi, Str Colibașul De Jos, Nr. 69, Jud. Gorj	Nr. niveluri:1; S. construita la sol:66 mp; S. construita desfasurata:66 mp; parter

B. Partea II. Proprietari şi acte

Inscrieri privitoare la dreptul de proprietate şi alte drepturi reale		Referinţe
4056 / 18/01/2022		
Act Administrativ nr. 19, din 18/11/2004 emis de Primaria Scoarta (act administrativ nr. 5015/20-06-2012 emis de PRIMARIA SCOARTA; act administrativ nr. 14886874/02-09-2004 emis de CJ GORJ; act administrativ nr. 4943/14-06-2012 emis de PRIMARIA SCOARTA; act administrativ nr. 22/03-05-2012 emis de PRIMARIA SCOARTA; act administrativ nr. 4889/13-06-2012 emis de PRIMARIA SCOARTA; act administrativ nr. 5929/01-08-2012 emis de PRIMARIA SCOARTA; act administrativ nr. 5928/01-08-2012 emis de PRIMARIA SCOARTA;);		
B1	Intabulare, drept de PROPRIETATE, dobandit prin Constituire, cota actuala 1/1	A1
	1) **Andrița Constantin**, bun propriu	
	OBSERVATII: pozitie transcrisa din CF 35624/Scoarta, inscrisa prin incheierea nr. 36052 din 29/06/2012;	
B2	Intabulare, drept de PROPRIETATE, dobandit prin Construire, cota actuala 1/1	A1.1
	1) **Andrița Constantin**	
	OBSERVATII: pozitie transcrisa din CF 35624/Scoarta, inscrisa prin incheierea nr. 36052 din 29/06/2012;	
/		
Act Normativ nr. 7, din 13/03/1996 emis de Parlamentul României (art. 12, alin. 14);		
B3	Intabulare, drept de PROPRIETATE, dobandit prin Lege, cota actuala 1/1	A1.2, A1.3
	1) **Andrița Constantin**	

C. Partea III. SARCINI .

Inscrieri privind dezmembramintele dreptului de proprietate, drepturi reale de garanţie şi sarcini	Referinţe
NU SUNT	

Neautentic pe circuitul civil

Anexa Nr. 1 La Partea I

Teren

Nr cadastral	Suprafaţa (mp)*	Observaţii / Referinţe
36558	Din acte: 1.000 Masurata: 465	

* Suprafaţa este determinată in planul de proiecţie Stereo 70.

DETALII LINIARE IMOBIL

Date referitoare la teren

Crt	Categorie folosinţă	Intra vilan	Suprafaţa (mp)	Tarla	Parcelă	Nr. topo	Observaţii / Referinţe
1	curti constructii	DA	465	8	367	-	

Date referitoare la construcţii

Crt	Număr	Destinaţie construcţie	Supraf. (mp)	Situaţie juridică	Observaţii / Referinţe
A1.1	36558-C1	constructii de locuinte	53	Cu acte	Nr. niveluri:2; S. construita la sol:53 mp; S. construita desfasurata:106 mp; Locuinta edificata(din lemn acoperita cu tigla)in 1970
A1.2	36558-C2	constructii anexa	49	Cu acte	Nr. niveluri:1; S. construita la sol:49 mp; S. construita desfasurata:49 mp; Anexa edificata din caramida acoperita cu tigla in anul 1975
A1.3	36558-C3	constructii anexa	66	Cu acte	Nr. niveluri:1; S. construita la sol:66 mp; S. construita desfasurata:66 mp; parter

Lungime Segmente

1) Valorile lungimilor segmentelor sunt obţinute din proiecţie în plan.

Punct început	X / Y	Punct sfârşit	X / Y	Lungime segment (** (m)
1	384.208,187 391.616,105	2	384.190,894 391.617,064	17.319

Document care conține date cu caracter personal, protejat de prevederile Regulamentului (UE) nr. 679/2016 și Legii 190/2018

Punct început	X / Y	Punct sfârşit	X / Y	Lungime segment (** (m)
2	384.190,894 391.617,064	3	384.175,242 391.618,006	15.681
3	384.175,242 391.618,006	4	384.162,142 391.618,237	13.102
4	384.162,142 391.618,237	5	384.165,168 391.606,411	12.207
5	384.165,168 391.606,411	6	384.187,669 391.607,571	22.531
6	384.187,669 391.607,571	7	384.189,482 391.607,431	1.818
7	384.189,482 391.607,431	8	384.209,649 391.606,662	20.182
8	384.209,649 391.606,662	1	384.208,187 391.616,105	9.556

** Lungimile segmentelor sunt determinate în planul de proiecţie Stereo 70 şi sunt rotunjite la 1 milimetru.
*** Distanţa dintre puncte este formată din segmente cumulate ce sunt mai mici decât valoarea 1 milimetru.

Neutilizabil în circuitul civil

DATE DESPRE IMOBILUL NR. 769

Oficiul de Cadastru şi Publicitate Imobiliară GORJ
Biroul de Cadastru şi Publicitate Imobiliară Targu Jiu

A. Partea I. Descrierea imobilului

TEREN Necunoscut

Adresa: Loc. Colibasi, Jud. Gorj

Nr. Crt	Nr cadastral Nr. topografic	Suprafaţa* (mp)	Observaţii / Referinţe
A1		322	Sector cadastral:79 Teren neimprejmuit;

B. Partea II. Proprietari şi acte

Inscrieri privitoare la dreptul de proprietate şi alte drepturi reale		Referinţe
/		
Act Administrativ nr. 776, din 21/07/2025 emis de Comuna Scoarța;		
B1	Inscrierea provizorie, drept de PROPRIETATE, dobandit prin Reconstituire, cota actuala 1/1	A1
	1) **Dobran Sevastian** DEFUNCT:Da	

C. Partea III. SARCINI .

Inscrieri privind dezmembramintele dreptului de proprietate, drepturi reale de garanţie şi sarcini	Referinţe
NU SUNT	

Neutilizabil în circuitul civil

Anexa Nr. 1 La Partea I

Teren

Nr cadastral	Suprafaţa (mp)*	Observaţii / Referinţe
	322	

* Suprafaţa este determinată in planul de proiecţie Stereo 70.

DETALII LINIARE IMOBIL

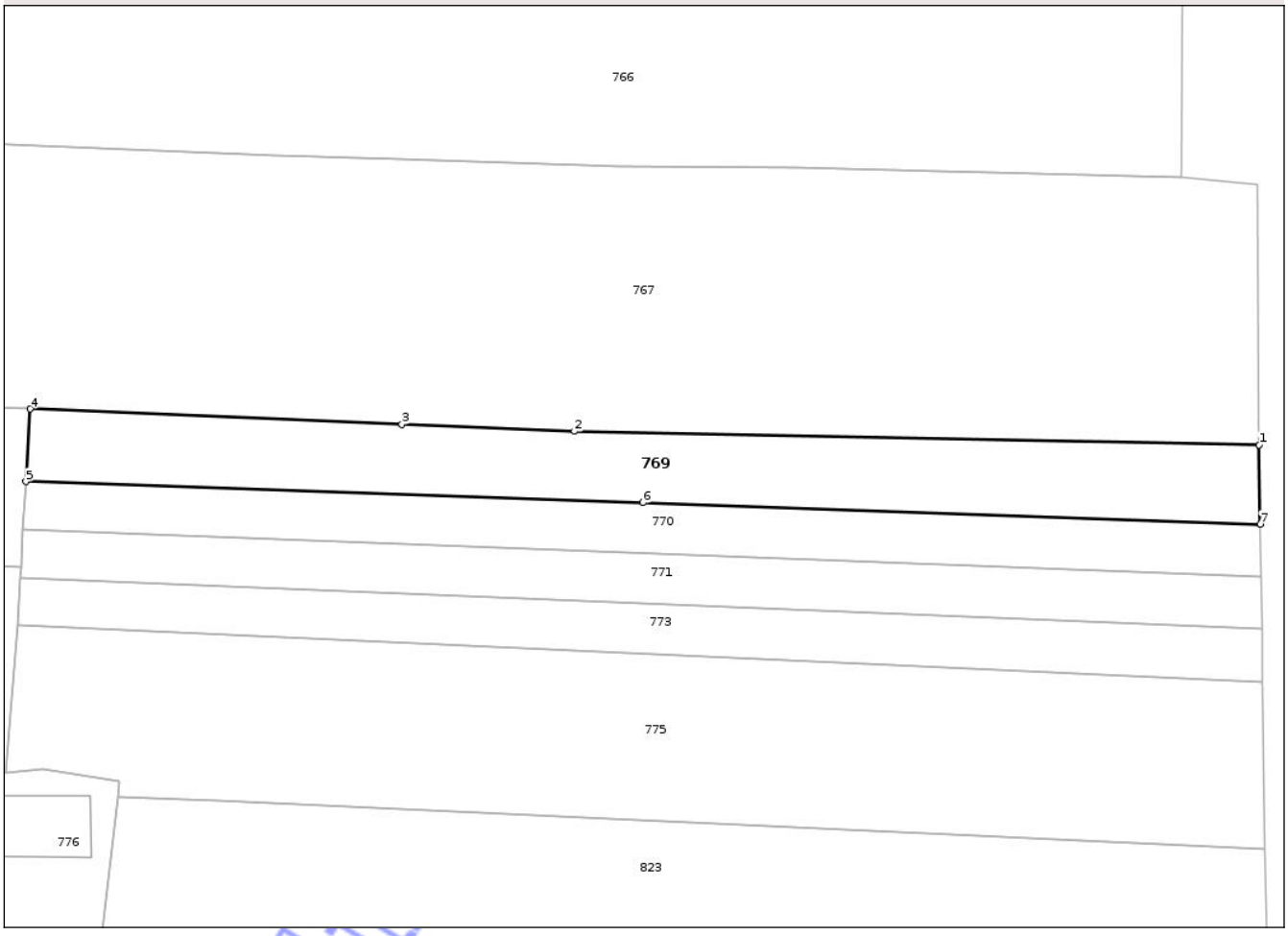

Date referitoare la teren

Crt	Categorie folosință	Intra vilan	Suprafaţa (mp)	Tarla	Parcelă	Nr. topo	Observaţii / Referinţe
1	arabil	DA	58	8	366/3	-	
2	arabil	NU	264	8	366/4	-	

Lungime Segmente

1) Valorile lungimilor segmentelor sunt obţinute din proiecţie în plan.

Punct început	X / Y	Punct sfârşit	X / Y	Lungime segment (** (m)
1	384.299,746 391.613,397	2	384.258,679 391.614,205	41.075
2	384.258,679 391.614,205	3	384.248,327 391.614,618	10.36
3	384.248,327 391.614,618	4	384.226,02 391.615,546	22.327
4	384.226,02 391.615,546	5	384.225,773 391.611,193	4.36

Document care conține date cu caracter personal, protejat de prevederile Regulamentului (UE) nr. 679/2016 și Legii 190/2018

Punct început	X / Y	Punct sfârşit	X / Y	Lungime segment (** (m)
5	384.225,773 391.611,193	6	384.262,795 391.609,924	37.044
6	384.262,795 391.609,924	7	384.299,818 391.608,637	37.045
7	384.299,818 391.608,637	1	384.299,746 391.613,397	4.76

** Lungimile segmentelor sunt determinate în planul de proiecţie Stereo 70 şi sunt rotunjite la 1 milimetru.
*** Distanţa dintre puncte este formată din segmente cumulate ce sunt mai mici decât valoarea 1 milimetru.

Neutilizabil în circuitul civil

DATE DESPRE IMOBILUL NR. 770

Oficiul de Cadastru şi Publicitate Imobiliară GORJ
Biroul de Cadastru şi Publicitate Imobiliară Targu Jiu

A. Partea I. Descrierea imobilului

TEREN Necunoscut

Adresa: Loc. Colibasi, Jud. Gorj

Nr. Crt	Nr cadastral Nr. topografic	Suprafaţa* (mp)	Observaţii / Referinţe
A1		224	Sector cadastral:79 Teren neimprejmuit;

B. Partea II. Proprietari şi acte

Inscrieri privitoare la dreptul de proprietate şi alte drepturi reale		Referinţe
/		
Act Administrativ nr. 773, din 21/07/2025 emis de Comuna Scoarța;		
B1	Inscrierea provizorie, drept de PROPRIETATE, dobandit prin Reconstituire, cota actuala 1/1	A1
	1) **Maria Gheorghe** DEFUNCT:Da	

C. Partea III. SARCINI .

Inscrieri privind dezmembramintele dreptului de proprietate, drepturi reale de garanţie şi sarcini	Referinţe
NU SUNT	

Neutilizabil în circuitul civil

Anexa Nr. 1 La Partea I

Teren

Nr cadastral	Suprafaţa (mp)*	Observaţii / Referinţe
	224	

* Suprafaţa este determinată in planul de proiecţie Stereo 70.

DETALII LINIARE IMOBIL

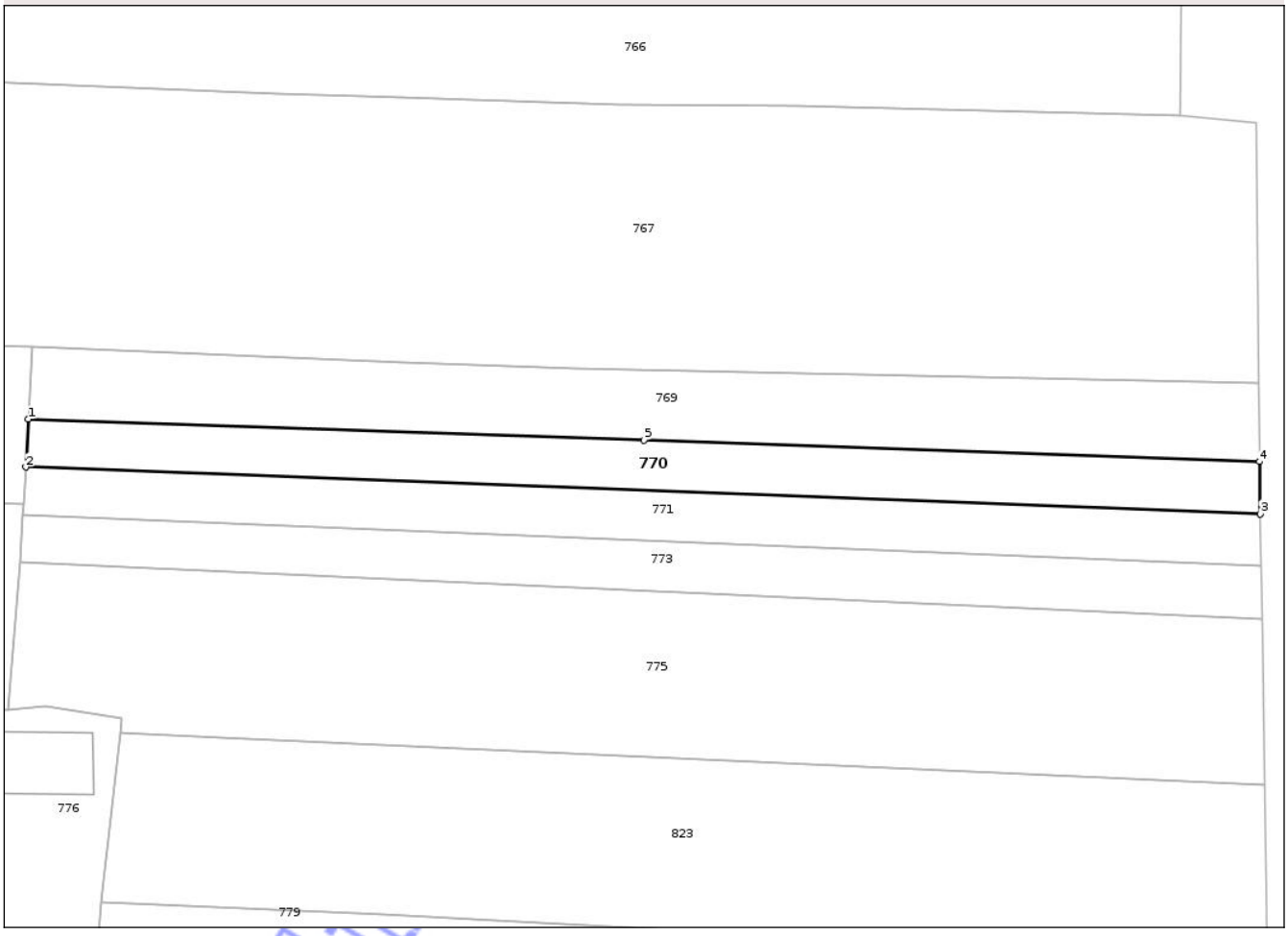

Date referitoare la teren

Crt	Categorie folosință	Intra vilan	Suprafaţa (mp)	Tarla	Parcelă	Nr. topo	Observaţii / Referinţe
1	arabil	DA	41	8	366/5	-	
2	arabil	NU	183	8	366/6	-	

Lungime Segmente

1) Valorile lungimilor segmentelor sunt obţinute din proiecţie în plan.

Punct început	X / Y	Punct sfârşit	X / Y	Lungime segment (** (m)
1	384.225,773 391.611,193	2	384.225,609 391.608,318	2.88
2	384.225,609 391.608,318	3	384.299,865 391.605,496	74.309
3	384.299,865 391.605,496	4	384.299,818 391.608,637	3.142
4	384.299,818 391.608,637	5	384.262,795 391.609,924	37.045

Document care conține date cu caracter personal, protejat de prevederile Regulamentului (UE) nr. 679/2016 și Legii 190/2018

Punct început	X / Y	Punct sfârşit	X / Y	Lungime segment (** (m)
5	384.262,795 391.609,924	1	384.225,773 391.611,193	37.044

** Lungimile segmentelor sunt determinate în planul de proiecţie Stereo 70 şi sunt rotunjite la 1 milimetru.
*** Distanţa dintre puncte este formată din segmente cumulate ce sunt mai mici decât valoarea 1 milimetru.

Neutilizabil în circuitul civil

DATE DESPRE IMOBILUL NR. 771

Oficiul de Cadastru şi Publicitate Imobiliară GORJ
Biroul de Cadastru şi Publicitate Imobiliară Targu Jiu

A. Partea I. Descrierea imobilului

TEREN Necunoscut

Adresa: Loc. Colibasi, Jud. Gorj

Nr. Crt	Nr cadastral Nr. topografic	Suprafaţa* (mp)	Observaţii / Referinţe
A1		224	Sector cadastral:79 Teren neimprejmuit;

B. Partea II. Proprietari şi acte

Inscrieri privitoare la dreptul de proprietate şi alte drepturi reale		Referinţe
/		
Act Administrativ nr. 777, din 21/07/2025 emis de Comuna Scoarța;		
B1	Inscrierea provizorie, drept de PROPRIETATE, dobandit prin Reconstituire, cota actuala 1/1	A1
	1) **Popescu Victor** DEFUNCT:Da	

C. Partea III. SARCINI .

Inscrieri privind dezmembramintele dreptului de proprietate, drepturi reale de garanţie şi sarcini	Referinţe
NU SUNT	

Neutilizabil în circuitul civil

Anexa Nr. 1 La Partea I

Teren

Nr cadastral	Suprafaţa (mp)*	Observaţii / Referinţe
	224	

* Suprafaţa este determinată in planul de proiecţie Stereo 70.

DETALII LINIARE IMOBIL

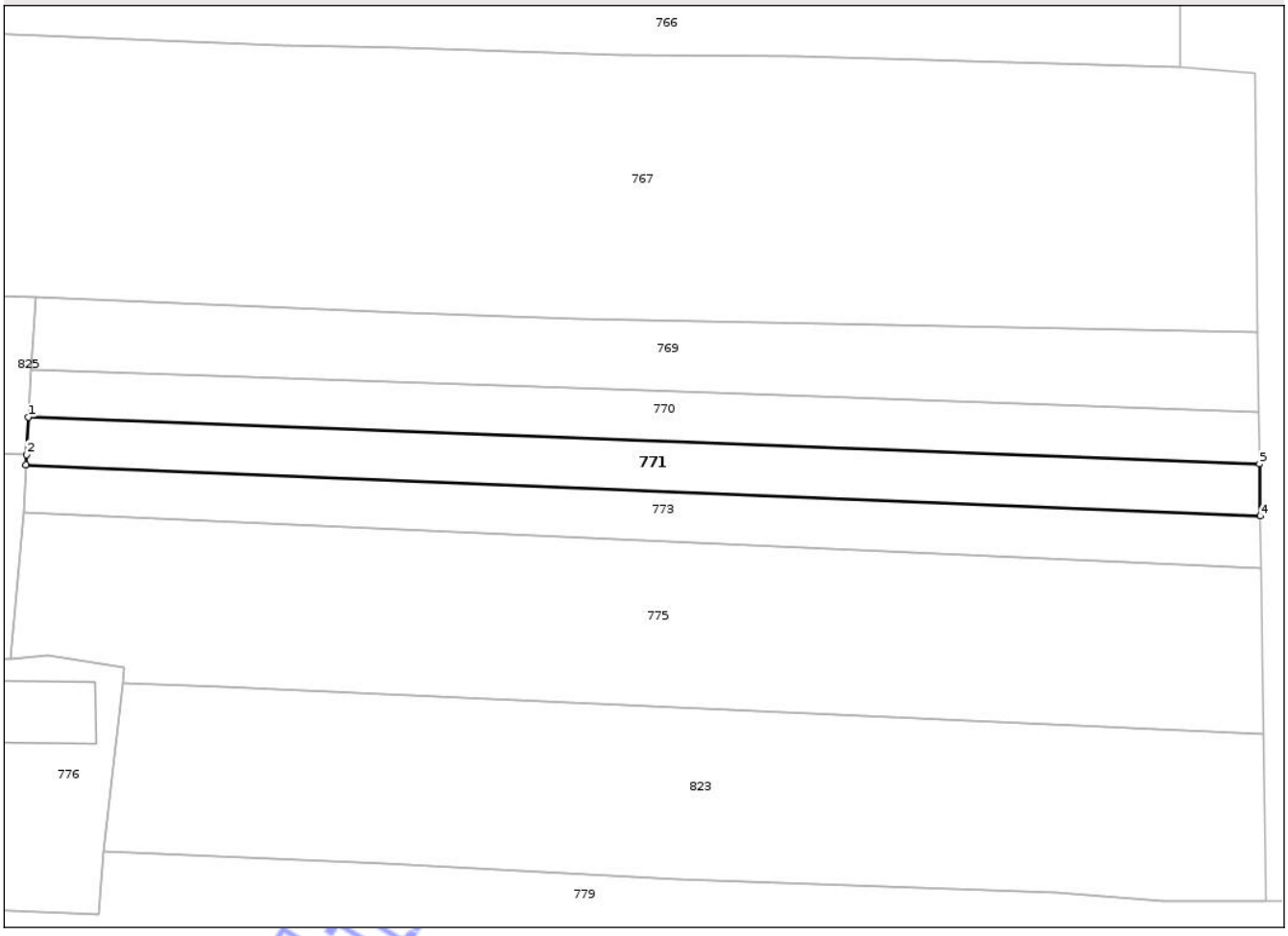

Date referitoare la teren

Crt	Categorie folosință	Intra vilan	Suprafaţa (mp)	Tarla	Parcelă	Nr. topo	Observaţii / Referinţe
1	arabil	DA	42	8	366/7	-	
2	arabil	NU	182	8	366/8	-	

Lungime Segmente

1) Valorile lungimilor segmentelor sunt obţinute din proiecţie în plan.

Punct început	X / Y	Punct sfârşit	X / Y	Lungime segment (** (m)
1	384.225,609 391.608,318	2	384.225,481 391.606,058	2.264
2	384.225,481 391.606,058	3	384.225,446 391.605,442	0.616
3	384.225,446 391.605,442	4	384.299,912 391.602,354	74.53
4	384.299,912 391.602,354	5	384.299,865 391.605,496	3.142

Document care conține date cu caracter personal, protejat de prevederile Regulamentului (UE) nr. 679/2016 și Legii 190/2018

Punct început	X / Y	Punct sfârşit	X / Y	Lungime segment (** (m)
5	384.299,865 391.605,496	1	384.225,609 391.608,318	74.309

** Lungimile segmentelor sunt determinate în planul de proiecţie Stereo 70 şi sunt rotunjite la 1 milimetru.
*** Distanţa dintre puncte este formată din segmente cumulate ce sunt mai mici decât valoarea 1 milimetru.

Neutilizabil în circuitul civil

DATE DESPRE IMOBILUL NR. 772

Oficiul de Cadastru şi Publicitate Imobiliară GORJ
Biroul de Cadastru şi Publicitate Imobiliară Targu Jiu

A. Partea I. Descrierea imobilului

TEREN Intravilan

Adresa: Loc. Colibasi, Jud. Gorj

Nr. Crt	Nr cadastral Nr. topografic	Suprafaţa* (mp)	Observaţii / Referinţe
A1		193	Sector cadastral:79 Teren neimprejmuit;

B. Partea II. Proprietari şi acte

Inscrieri privitoare la dreptul de proprietate şi alte drepturi reale		Referinţe
/		
Act Normativ nr. 7, din 13/03/1996 emis de Parlamentul României (art. 13, alin. 1);		
B1	Intabulare, drept de PROPRIETATE, dobandit prin Lege, cota actuala 1/1	A1
	1) **NEIDENTIFICAT NEIDENTIFICAT**	
Act Administrativ nr. 20855, din 14/10/2025 emis de Comuna Scoarța;		
B2	Se notează posesia faptică în favoarea lui Andrița Titu, Andrița Mihaela	A1
	1) **Andrița Titu** 2) **Andrița Mihaela**	

C. Partea III. SARCINI .

Inscrieri privind dezmembramintele dreptului de proprietate, drepturi reale de garanţie şi sarcini	Referinţe
NU SUNT	

Neutilizabil în circuitul civil

Anexa Nr. 1 La Partea I

Teren

Nr cadastral	Suprafaţa (mp)*	Observaţii / Referinţe
	193	

* Suprafaţa este determinată in planul de proiecţie Stereo 70.

DETALII LINIARE IMOBIL



Date referitoare la teren

Crt	Categorie folosință	Intra vilan	Suprafaţa (mp)	Tarla	Parcelă	Nr. topo	Observaţii / Referinţe
1	arabil	DA	193	8	366/2	-	

Lungime Segmente
1) Valorile lungimilor segmentelor sunt obţinute din proiecţie în plan.

Punct început	X / Y	Punct sfârşit	X / Y	Lungime segment (** (m)
1	384.225,446 391.605,442	2	384.225,481 391.606,058	0.616
2	384.225,481 391.606,058	3	384.209,649 391.606,662	15.843
3	384.209,649 391.606,662	4	384.209,83 391.593,98	12.682
4	384.209,83 391.593,98	5	384.216,087 391.593,672	6.265
5	384.216,087 391.593,672	6	384.224,549 391.593,743	8.462

Document care conține date cu caracter personal, protejat de prevederile Regulamentului (UE) nr. 679/2016 și Legii 190/2018

Punct început	X / Y	Punct sfârşit	X / Y	Lungime segment (** (m)
6	384.224,549 391.593,743	7	384.225,283 391.602,568	8.856
7	384.225,283 391.602,568	1	384.225,446 391.605,442	2.879

** Lungimile segmentelor sunt determinate în planul de proiecţie Stereo 70 şi sunt rotunjite la 1 milimetru.
*** Distanţa dintre puncte este formată din segmente cumulate ce sunt mai mici decât valoarea 1 milimetru.

Neutilizabil în circuitul civil

DATE DESPRE IMOBILUL NR. 773

Oficiul de Cadastru şi Publicitate Imobiliară GORJ
Biroul de Cadastru şi Publicitate Imobiliară Targu Jiu

A. Partea I. Descrierea imobilului

TEREN Necunoscut

Adresa: Loc. Colibasi, Jud. Gorj

Nr. Crt	Nr cadastral Nr. topografic	Suprafaţa* (mp)	Observaţii / Referinţe
A1		225	Sector cadastral:79 Teren neimprejmuit;

B. Partea II. Proprietari şi acte

Inscrieri privitoare la dreptul de proprietate şi alte drepturi reale		Referinţe
/		
Act Administrativ nr. 778, din 21/07/2025 emis de Comuna Scoarța;		
B1	Inscrierea provizorie, drept de PROPRIETATE, dobandit prin Reconstituire, cota actuala 1/1	A1
	1) **Pușerea Gheorghe** DEFUNCT:Da 2) **Răceanu Elena**, în cote nedeterminate	

C. Partea III. SARCINI .

Inscrieri privind dezmembramintele dreptului de proprietate, drepturi reale de garanţie şi sarcini	Referinţe
NU SUNT	

Neutilizabil în circuitul civil

Anexa Nr. 1 La Partea I

Teren

Nr cadastral	Suprafaţa (mp)*	Observaţii / Referinţe
	225	

* Suprafaţa este determinată in planul de proiecţie Stereo 70.

DETALII LINIARE IMOBIL

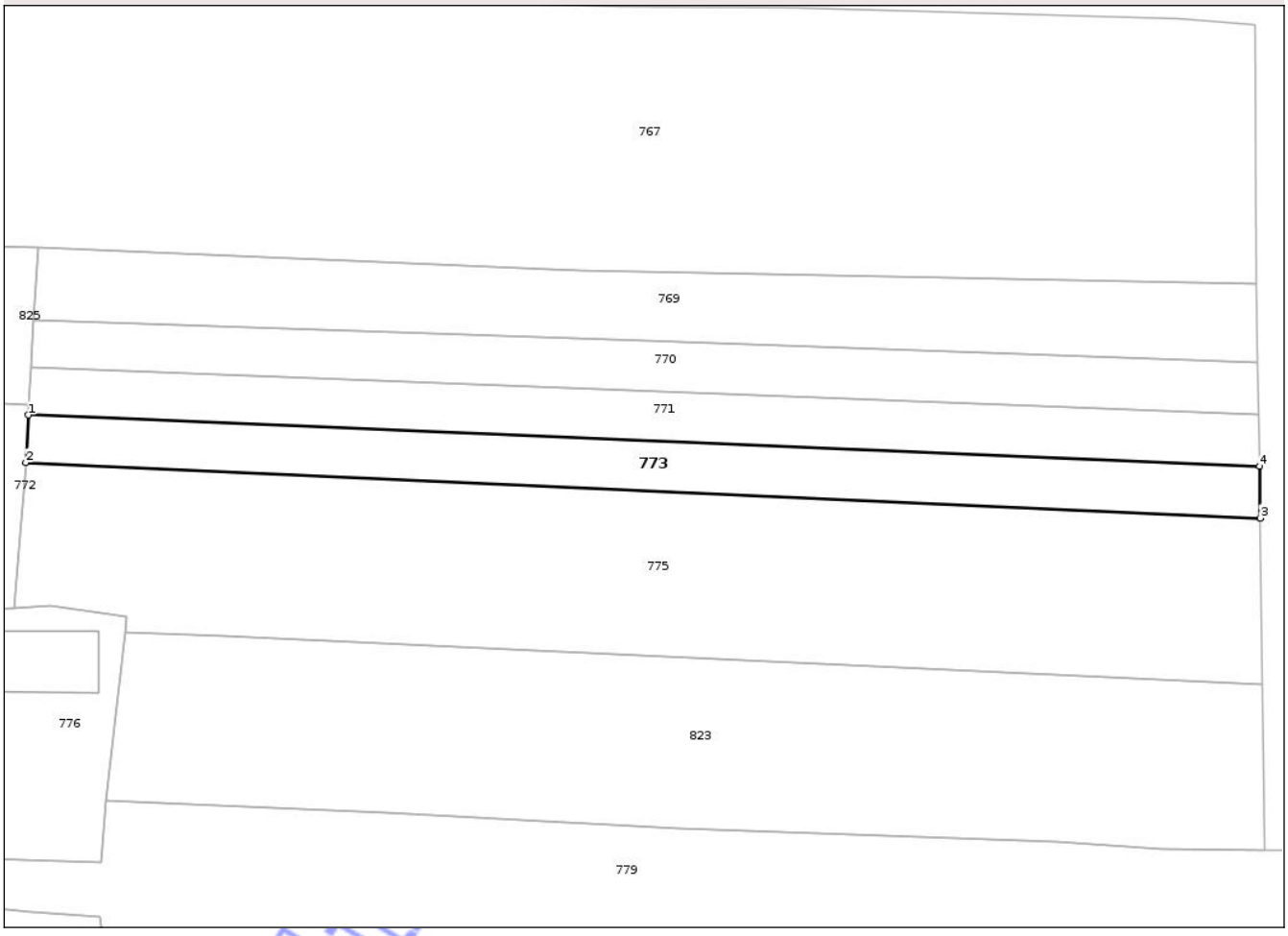

Date referitoare la teren

Crt	Categorie folosință	Intra vilan	Suprafaţa (mp)	Tarla	Parcelă	Nr. topo	Observaţii / Referinţe
1	arabil	DA	44	8	366/9	-	
2	arabil	NU	181	8	366/10	-	

Lungime Segmente

1) Valorile lungimilor segmentelor sunt obţinute din proiecţie în plan.

Punct început	X / Y	Punct sfârşit	X / Y	Lungime segment (** (m)
1	384.225,446 391.605,442	2	384.225,283 391.602,568	2.879
2	384.225,283 391.602,568	3	384.299,959 391.599,21	74.752
3	384.299,959 391.599,21	4	384.299,912 391.602,354	3.144
4	384.299,912 391.602,354	1	384.225,446 391.605,442	74.53

Document care conține date cu caracter personal, protejat de prevederile Regulamentului (UE) nr. 679/2016 și Legii 190/2018

** Lungimile segmentelor sunt determinate în planul de proiecţie Stereo 70 şi sunt rotunjite la 1 milimetru.
*** Distanţa dintre puncte este formată din segmente cumulate ce sunt mai mici decât valoarea 1 milimetru.

Neutilizabil în circuitul civil

DATE DESPRE IMOBILUL NR. 774

Oficiul de Cadastru şi Publicitate Imobiliară GORJ
Biroul de Cadastru şi Publicitate Imobiliară Targu Jiu

A. Partea I. Descrierea imobilului

TEREN Intravilan

Adresa: Loc. Colibasi, Str Colibașul De Jos, Nr. 69A, Jud. Gorj

Nr. Crt	Nr cadastral Nr. topografic	Suprafaţa* (mp)	Observaţii / Referinţe
A1	36559	Din acte: 1.000 Masurata: 541	Sector cadastral:79 Teren neimprejmuit;

Construcţii

Crt	Nr cadastral Nr. topografic	Adresa	Observaţii / Referinţe
A1.1	36559-C1	Loc. Colibasi, Str Colibașul De Jos, Nr. 69A, Jud. Gorj	Nr. niveluri:2; S. construita la sol:96 mp; S. construita desfasurata:192 mp; Locuinta P+M, edificata in anul 2005
A1.2	36559-C2	Loc. Colibasi, Str Colibașul De Jos, Nr. 69A, Jud. Gorj	Nr. niveluri:1; S. construita la sol:5 mp; S. construita desfasurata:5 mp; parter

B. Partea II. Proprietari şi acte

Inscrieri privitoare la dreptul de proprietate şi alte drepturi reale		Referinţe
4061 / 18/01/2022		
Act Notarial nr. 110, din 17/01/2022 emis de NP Popescu Bejat Nicolae;		
B1	Intabulare, drept de PROPRIETATE, cu titlu de drept cumpărare, dobandit prin Conventie, cota actuala 1/1	A1, A1.1
	1) **Andrița Titu** 2) **Andrița Mihaela**, bun comun	
/		
Act Normativ nr. 7, din 13/03/1996 emis de Parlamentul României (art. 12, alin.14);		
B2	Intabulare, drept de PROPRIETATE, dobandit prin Lege, cota actuala 1/1	A1.2
	1) **Andrița Titu** 2) **Andrița Mihaela**, bun comun	

C. Partea III. SARCINI .

Inscrieri privind dezmembramintele dreptului de proprietate, drepturi reale de garanţie şi sarcini	Referinţe
NU SUNT	

Neutilizabil în circuitul civil

Anexa Nr. 1 La Partea I

Teren

Nr cadastral	Suprafaţa (mp)*	Observaţii / Referinţe
36559	Din acte: 1.000 Masurata: 541	

* Suprafaţa este determinată in planul de proiecţie Stereo 70.

DETALII LINIARE IMOBIL

Date referitoare la teren

Crt	Categorie folosinţă	Intra vilan	Suprafaţa (mp)	Tarla	Parcelă	Nr. topo	Observaţii / Referinţe
1	curti constructii	DA	294	8	367	-	
2	arabil	DA	247	8	367	-	

Date referitoare la construcţii

Crt	Număr	Destinaţie construcţie	Supraf. (mp)	Situaţie juridică	Observaţii / Referinţe
A1.1	36559-C1	constructii de locuinte	96	Cu acte	Nr. niveluri:2; S. construita la sol:96 mp; S. construita desfasurata:192 mp; Locuinta P+M, edificata in anul 2005
A1.2	36559-C2	constructii anexa	5	Cu acte	Nr. niveluri:1; S. construita la sol:5 mp; S. construita desfasurata:5 mp; parter

Lungime Segmente
1) Valorile lungimilor segmentelor sunt obţinute din proiecţie în plan.

Punct început	X / Y	Punct sfârşit	X / Y	Lungime segment (** (m)
1	384.165,168 391.606,411	2	384.168,006 391.595,318	11.45

Document care conține date cu caracter personal, protejat de prevederile Regulamentului (UE) nr. 679/2016 și Legii 190/2018

Punct început	X / Y	Punct sfârşit	X / Y	Lungime segment (** (m)
2	384.168,006 391.595,318	3	384.173,442 391.595,095	5.44
3	384.173,442 391.595,095	4	384.188,92 391.594,302	15.499
4	384.188,92 391.594,302	5	384.208,355 391.594,053	19.436
5	384.208,355 391.594,053	6	384.209,83 391.593,98	1.477
6	384.209,83 391.593,98	7	384.209,649 391.606,662	12.682
7	384.209,649 391.606,662	8	384.189,482 391.607,431	20.182
8	384.189,482 391.607,431	9	384.187,669 391.607,571	1.818
9	384.187,669 391.607,571	1	384.165,168 391.606,411	22.531

** Lungimile segmentelor sunt determinate în planul de proiecţie Stereo 70 şi sunt rotunjite la 1 milimetru.
*** Distanţa dintre puncte este formată din segmente cumulate ce sunt mai mici decât valoarea 1 milimetru.

Neutilizabil în circuitul civil

DATE DESPRE IMOBILUL NR. 775

Oficiul de Cadastru şi Publicitate Imobiliară GORJ
Biroul de Cadastru şi Publicitate Imobiliară Targu Jiu

A. Partea I. Descrierea imobilului

TEREN Necunoscut

Adresa: Loc. Colibasi, Jud. Gorj

Nr. Crt	Nr cadastral Nr. topografic	Suprafaţa* (mp)	Observaţii / Referinţe
A1		742	Sector cadastral:79 Teren neimprejmuit;

B. Partea II. Proprietari şi acte

Inscrieri privitoare la dreptul de proprietate şi alte drepturi reale		Referinţe
/		
Act Administrativ nr. 776, din 21/07/2025 emis de Comuna Scoarța;		
B1	Inscrierea provizorie, drept de PROPRIETATE, dobandit prin Reconstituire, cota actuala 1/1	A1
	1) **Dobran Sevastian** DEFUNCT:Da	

C. Partea III. SARCINI .

Inscrieri privind dezmembramintele dreptului de proprietate, drepturi reale de garanţie şi sarcini	Referinţe
NU SUNT	

Neutilizabil în circuitul civil

Anexa Nr. 1 La Partea I

Teren

Nr cadastral	Suprafaţa (mp)*	Observaţii / Referinţe
	742	

* Suprafaţa este determinată in planul de proiecţie Stereo 70.

DETALII LINIARE IMOBIL

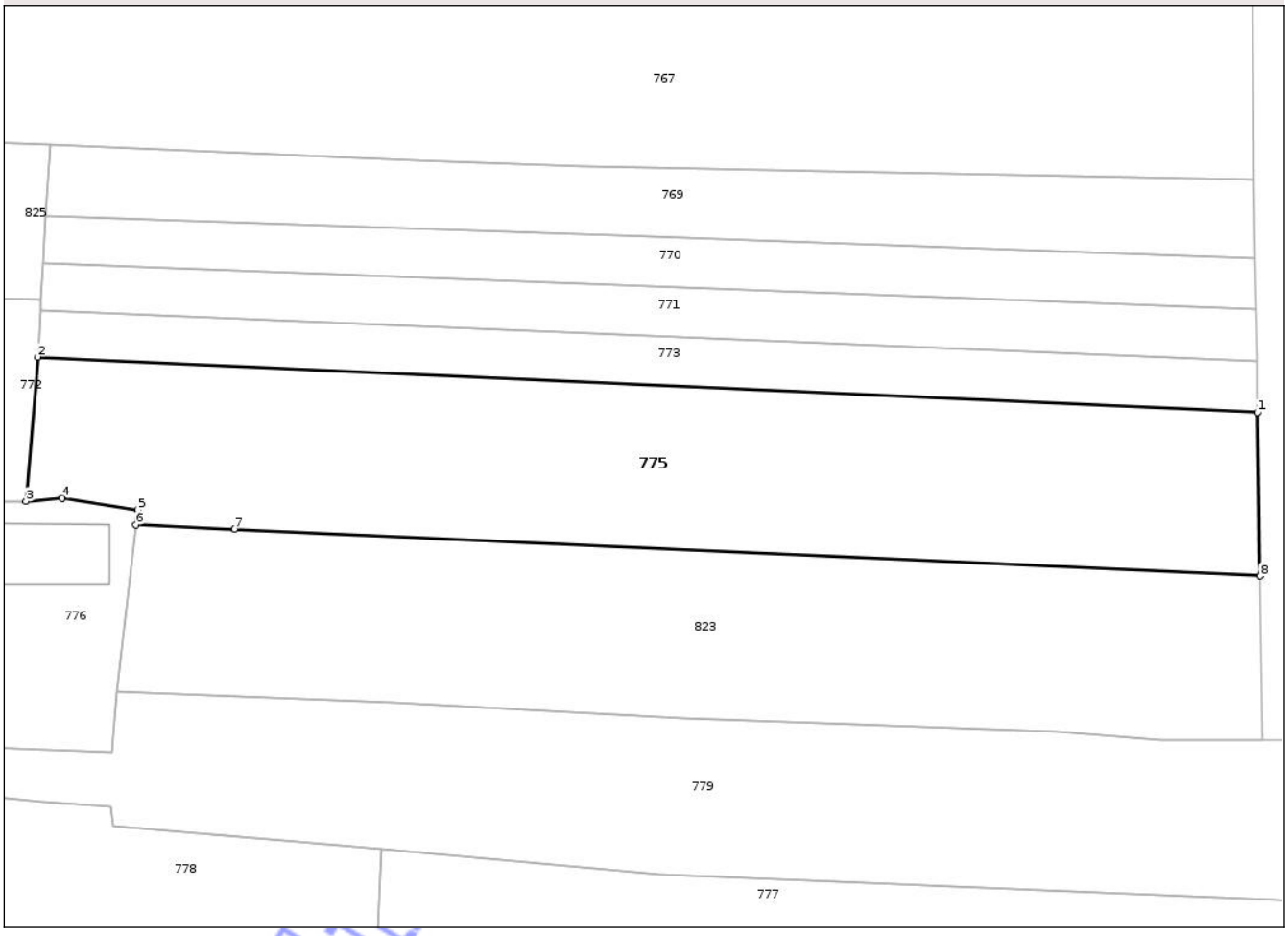

Date referitoare la teren

Crt	Categorie folosință	Intra vilan	Suprafaţa (mp)	Tarla	Parcelă	Nr. topo	Observaţii / Referinţe
1	arabil	DA	154	8	366/11	-	
2	arabil	NU	272	8	366/12	-	
3	faneata	NU	316	8	366/13	-	

Lungime Segmente
1) Valorile lungimilor segmentelor sunt obţinute din proiecţie în plan.

Punct început	X / Y	Punct sfârşit	X / Y	Lungime segment (** (m)
1	384.299,959 391.599,21	2	384.225,283 391.602,568	74.752
2	384.225,283 391.602,568	3	384.224,549 391.593,743	8.856
3	384.224,549 391.593,743	4	384.226,774 391.593,934	2.233
4	384.226,774 391.593,934	5	384.231,4 391.593,244	4.677

Document care conține date cu caracter personal, protejat de prevederile Regulamentului (UE) nr. 679/2016 și Legii 190/2018

Punct început	X / Y	Punct sfârşit	X / Y	Lungime segment (** (m)
5	384.231,4 391.593,244	6	384.231,293 391.592,312	0.938
6	384.231,293 391.592,312	7	384.237,321 391.592,063	6.034
7	384.237,321 391.592,063	8	384.300,109 391.589,193	62.853
8	384.300,109 391.589,193	1	384.299,959 391.599,21	10.018

** Lungimile segmentelor sunt determinate în planul de proiecţie Stereo 70 şi sunt rotunjite la 1 milimetru.
*** Distanţa dintre puncte este formată din segmente cumulate ce sunt mai mici decât valoarea 1 milimetru.

Neutilizabil în circuitul civil

DATE DESPRE IMOBILUL NR. 776

Oficiul de Cadastru şi Publicitate Imobiliară GORJ
Biroul de Cadastru şi Publicitate Imobiliară Targu Jiu

A. Partea I. Descrierea imobilului

TEREN Intravilan

Adresa: Loc. Colibasi, Str Colibașul De Jos, Nr. 71, Jud. Gorj

Nr. Crt	Nr cadastral Nr. topografic	Suprafaţa* (mp)	Observaţii / Referinţe
A1	38026	Din acte: 892 Masurata: 921	Sector cadastral:79 Teren imprejmuit;

Construcţii

Crt	Nr cadastral Nr. topografic	Adresa	Observaţii / Referinţe
A1.1	38026-C1	Loc. Colibasi, Str Colibașul De Jos, Nr. 71, Jud. Gorj	Nr. niveluri:2; S. construita la sol:96 mp; S. construita desfasurata:192 mp; Locuinta-P+1-const.din BCA si caramida,acop.cu tigla,6 camere si dep.in 1984
A1.2	38026-C2	Loc. Colibasi, Str Colibașul De Jos, Nr. 71, Jud. Gorj	Nr. niveluri:1; S. construita la sol:24 mp; S. construita desfasurata:24 mp; Anexa(Magazie)-P-const.pe furci de teava,acop.cu tabla,in 1993
A1.3	38026-C3	Loc. Colibasi, Str Colibașul De Jos, Nr. 71, Jud. Gorj	Nr. niveluri:1; S. construita la sol:6 mp; S. construita desfasurata:6 mp; Anexa(Patul)-P-const.din lemn,acop.cu tabla,in 1993
A1.4	38026-C4	Loc. Colibasi, Str Colibașul De Jos, Nr. 71, Jud. Gorj	Nr. niveluri:1; S. construita la sol:27 mp; S. construita desfasurata:27 mp; Anexa(Sopru)-P-const.din BCA,acop. cu tigla,in 1993
A1.5	38026-C5	Loc. Colibasi, Str Colibașul De Jos, Nr. 71, Jud. Gorj	Nr. niveluri:1; S. construita la sol:52 mp; S. construita desfasurata:52 mp; Anexa(Cotet)-P-const.pe furci de teava,acop.cu tabla,in 1993

B. Partea II. Proprietari şi acte

Inscrieri privitoare la dreptul de proprietate şi alte drepturi reale		Referinţe
42190 / 29/06/2020		
Act Administrativ nr. 1351725, din 17/12/1999 emis de CJPSDPT Gorj (act administrativ nr 7393 din 24.06.2020, emis de COMUNA SCOARTA;act administrativ nr 7395 din 24.06.2020, emis de COMUNA SCOARTA;act administrativ nr 11 din 14.07.1984, emis de CONSILIUL POPULAR AL COM.SCOARTA;inscris sub semnatura privata nr 5317 din 03.12.1975, emis de Consiliul Popular al com. Scoarța);		
B1	Intabulare, drept de PROPRIETATE, dobandit prin Constituire, cota actuala 1/1	A1
	1) **Popescu Ion**, bun propriu	
Act Administrativ nr. 1351725, din 17/12/1999 emis de CJPSDPT GORJ (act administrativ nr 7393 din 24.06.2020, emis de COMUNA SCOARTA;act administrativ nr 7395 din 24.06.2020, emis de COMUNA SCOARTA;act administrativ nr 11 din 14.07.1984, emis de CONSILIUL POPULAR AL COM.SCOARTA;inscris sub semnatura privata nr 5317 din 03.12.1975, emis de Consiliul Popular al com. Scoarța);		
B2	Intabulare, drept de PROPRIETATE, dobandit prin Construire, cota actuala 1/1	A1.1, A1.2, A1.3, A1.4, A1.5
	1) **Popescu Ion** 2) **Popescu Cornelia**, bun comun	

C. Partea III. SARCINI .

Inscrieri privind dezmembramintele dreptului de proprietate, drepturi reale de garanţie şi sarcini	Referinţe
NU SUNT	

Neautentic în circuitul civil

Anexa Nr. 1 La Partea I

Teren

Nr cadastral	Suprafaţa (mp)*	Observaţii / Referinţe
38026	Din acte: 892 Masurata: 921	

* Suprafaţa este determinată in planul de proiecţie Stereo 70.

DETALII LINIARE IMOBIL

Date referitoare la teren

Crt	Categorie folosinţă	Intra vilan	Suprafaţa (mp)	Tarla	Parcelă	Nr. topo	Observaţii / Referinţe
1	curti constructii	DA	732	8	368	-	
2	arabil	DA	189	8	369	-	

Date referitoare la construcţii

Crt	Număr	Destinaţie construcţie	Supraf. (mp)	Situaţie juridică	Observaţii / Referinţe
A1.1	38026-C1	constructii de locuinte	96	Cu acte	Nr. niveluri:2; S. construita la sol:96 mp; S. construita desfasurata:192 mp; Locuinta-P+1-const.din BCA si caramida,acop.cu tigla,6 camere si dep.in 1984
A1.2	38026-C2	constructii anexa	24	Cu acte	Nr. niveluri:1; S. construita la sol:24 mp; S. construita desfasurata:24 mp; Anexa(Magazie)-P-const.pe furci de teava,acop.cu tabla,in 1993
A1.3	38026-C3	constructii anexa	6	Cu acte	Nr. niveluri:1; S. construita la sol:6 mp; S. construita desfasurata:6 mp; Anexa(Patul)-P-const.din lemn,acop.cu tabla,in 1993
A1.4	38026-C4	constructii anexa	27	Cu acte	Nr. niveluri:1; S. construita la sol:27 mp; S. construita desfasurata:27 mp; Anexa(Sopru)-P-const.din BCA,acop.cu tigla,in 1993
A1.5	38026-C5	constructii anexa	Din acte: 51 Masurata: 52	Cu acte	Nr. niveluri:1; S. construita la sol:52 mp; S. construita desfasurata:52 mp; Anexa(Cotet)-P-const.pe furci de teava,acop.cu tabla,in 1993

Document care conține date cu caracter personal, protejat de prevederile Regulamentului (UE) nr. 679/2016 și Legii 190/2018

Lungime Segmente
1) Valorile lungimilor segmentelor sunt obţinute din proiecţie în plan.

Punct început	X / Y	Punct sfârşit	X / Y	Lungime segment (** (m)
1	384.231,4 391.593,244	2	384.226,774 391.593,934	4.677
2	384.226,774 391.593,934	3	384.224,549 391.593,743	2.233
3	384.224,549 391.593,743	4	384.216,087 391.593,672	8.462
4	384.216,087 391.593,672	5	384.209,83 391.593,98	6.265
5	384.209,83 391.593,98	6	384.208,355 391.594,053	1.477
6	384.208,355 391.594,053	7	384.188,92 391.594,302	19.436
7	384.188,92 391.594,302	8	384.173,442 391.595,095	15.499
8	384.173,442 391.595,095	9	384.168,006 391.595,318	5.44
9	384.168,006 391.595,318	10	384.170,525 391.585,237	10.391
10	384.170,525 391.585,237	11	384.171,527 391.579,904	5.426
11	384.171,527 391.579,904	12	384.184,283 391.579,106	12.781
12	384.184,283 391.579,106	13	384.190,279 391.578,917	5.999
13	384.190,279 391.578,917	14	384.196,316 391.578,901	6.037
14	384.196,316 391.578,901	15	384.202,452 391.579,069	6.138
15	384.202,452 391.579,069	16	384.211,239 391.579,083	8.787
16	384.211,239 391.579,083	17	384.229,844 391.578,384	18.618
17	384.229,844 391.578,384	18	384.230,122 391.582,143	3.77
18	384.230,122 391.582,143	19	384.231,293 391.592,312	10.236
19	384.231,293 391.592,312	1	384.231,4 391.593,244	0.938

** Lungimile segmentelor sunt determinate în planul de proiecţie Stereo 70 şi sunt rotunjite la 1 milimetru.
*** Distanţa dintre puncte este formată din segmente cumulate ce sunt mai mici decât valoarea 1 milimetru.

Neutilizabil în circuitul civil

DATE DESPRE IMOBILUL NR. 777

Oficiul de Cadastru şi Publicitate Imobiliară GORJ
Biroul de Cadastru şi Publicitate Imobiliară Targu Jiu

A. Partea I. Descrierea imobilului

TEREN Extravilan
Adresa: Jud. Gorj

Nr. Crt	Nr cadastral Nr. topografic	Suprafaţa* (mp)	Observaţii / Referinţe
A1		333	Sector cadastral:79 Teren neimprejmuit;

B. Partea II. Proprietari şi acte

Inscrieri privitoare la dreptul de proprietate şi alte drepturi reale		Referinţe
/		
Act Administrativ nr. 788, din 04/08/2025 emis de Comuna Scoarța;		
B1	Inscrierea provizorie, drept de PROPRIETATE, dobandit prin Reconstituire, cota actuala 1/1	A1
	1) **Maria P Vasile** DEFUNCT:Da	

C. Partea III. SARCINI .

Inscrieri privind dezmembramintele dreptului de proprietate, drepturi reale de garanţie şi sarcini	Referinţe
NU SUNT	

Neutilizabil în circuitul civil

Anexa Nr. 1 La Partea I

Teren

Nr cadastral	Suprafaţa (mp)*	Observaţii / Referinţe
	333	

* Suprafaţa este determinată in planul de proiecţie Stereo 70.

DETALII LINIARE IMOBIL



Date referitoare la teren

Crt	Categorie folosință	Intra vilan	Suprafaţa (mp)	Tarla	Parcelă	Nr. topo	Observaţii / Referinţe
1	livada	NU	333	8	370/2	-	

Lungime Segmente
1) Valorile lungimilor segmentelor sunt obţinute din proiecţie în plan.

Punct început	X / Y	Punct sfârşit	X / Y	Lungime segment (** (m)
1	384.309,301 391.569,081	2	384.263,41 391.570,973	45.93
2	384.263,41 391.570,973	3	384.246,336 391.572,51	17.143
3	384.246,336 391.572,51	4	384.246,076 391.567,517	5.0
4	384.246,076 391.567,517	5	384.263,008 391.565,998	17.0
5	384.263,008 391.565,998	6	384.313,54 391.563,593	50.589

Document care conține date cu caracter personal, protejat de prevederile Regulamentului (UE) nr. 679/2016 și Legii 190/2018

Punct început	X / Y	Punct sfârşit	X / Y	Lungime segment (** (m)
6	384.313,54 391.563,593	1	384.309,301 391.569,081	6.935

** Lungimile segmentelor sunt determinate în planul de proiecţie Stereo 70 şi sunt rotunjite la 1 milimetru.
*** Distanţa dintre puncte este formată din segmente cumulate ce sunt mai mici decât valoarea 1 milimetru.

Neutilizabil în circuitul civil

DATE DESPRE IMOBILUL NR. 778

Oficiul de Cadastru şi Publicitate Imobiliară GORJ
Biroul de Cadastru şi Publicitate Imobiliară Targu Jiu

A. Partea I. Descrierea imobilului

TEREN Necunoscut

Adresa: Loc. Colibasi, Str Colibașul De Jos, Nr. 73, Jud. Gorj

Nr. Crt	Nr cadastral Nr. topografic	Suprafaţa* (mp)	Observaţii / Referinţe
A1	36594	Din acte: 1.100 Masurata: 1.163	Sector cadastral:79 Teren imprejmuit;

Construcţii

Crt	Nr cadastral Nr. topografic	Adresa	Observaţii / Referinţe
A1.1	36594-C1	Loc. Colibasi, Str Colibașul De Jos, Nr. 73, Jud. Gorj	Nr. niveluri:1; S. construita la sol:97 mp; S. construita desfasurata:97 mp; parter
A1.2	36594-C2	Loc. Colibasi, Str Colibașul De Jos, Nr. 73, Jud. Gorj	Nr. niveluri:1; S. construita la sol:36 mp; S. construita desfasurata:36 mp; parter
A1.3	36594-C3	Loc. Colibasi, Str Colibașul De Jos, Nr. 73, Jud. Gorj	Nr. niveluri:1; S. construita la sol:38 mp; S. construita desfasurata:38 mp; parter

B. Partea II. Proprietari şi acte

Inscrieri privitoare la dreptul de proprietate şi alte drepturi reale		Referinţe
40350 / 30/06/2014		
Act Notarial nr. 285, din 16/02/1993 emis de Notariatul De Stat Local Tg Carbunesti (act administrativ nr. 5717/23-06-2014 emis de PRIMARIA COMUNEI SCOARTA; act administrativ nr. 5711/23-06-2014 emis de PRIMARIA COMUNEI SCOARTA; act administrativ nr. 6813/01-08-2014 emis de PRIMARIA COMUNEI SCOARTA);		
B1	Intabulare, drept de PROPRIETATEcu titlu de drept intretinere, dobandit prin Conventie, cota actuala 1/1	A1
	1) **Arjoca Niculina**, căsătorită cu 2) **Arjoca Florin**, bun comun	
B3	Intabulare, drept de PROPRIETATEcu titlu de drept intretinere, dobandit prin Conventie, cota actuala 1/1	A1.1
	1) **Arjoca Niculina**, căsătorită cu 2) **Arjoca Florin**, bun comun	
B4	Intabulare, drept de PROPRIETATE, dobandit prin Construire, cota actuala 1/1	A1.2, A1.3
	1) **Arjoca Niculina**, căsătorită cu 2) **Arjoca Florin**, bun comun	

C. Partea III. SARCINI .

Inscrieri privind dezmembramintele dreptului de proprietate, drepturi reale de garanţie şi sarcini	Referinţe
NU SUNT	

Neautentic în circuitul civil

Anexa Nr. 1 La Partea I

Teren

Nr cadastral	Suprafaţa (mp)*	Observaţii / Referinţe
36594	Din acte: 1.100 Masurata: 1.163	

* Suprafaţa este determinată in planul de proiecţie Stereo 70.

DETALII LINIARE IMOBIL

Date referitoare la teren

Crt	Categorie folosinţă	Intra vilan	Suprafaţa (mp)	Tarla	Parcelă	Nr. topo	Observaţii / Referinţe
1	curti constructii	DA	656	8	371	-	
2	arabil	DA	473	8	370/1	-	
3	arabil	NU	34	8	370/1	-	

Date referitoare la construcţii

Crt	Număr	Destinaţie construcţie	Supraf. (mp)	Situaţie juridică	Observaţii / Referinţe
A1.1	36594-C1	constructii de locuinte	97	Cu acte	Nr. niveluri:1; S. construita la sol:97 mp; S. construita desfasurata:97 mp; parter
A1.2	36594-C2	constructii anexa	36	Cu acte	Nr. niveluri:1; S. construita la sol:36 mp; S. construita desfasurata:36 mp; parter
A1.3	36594-C3	constructii anexa	38	Cu acte	Nr. niveluri:1; S. construita la sol:38 mp; S. construita desfasurata:38 mp; parter

Lungime Segmente

1) Valorile lungimilor segmentelor sunt obţinute din proiecţie în plan.

Punct început	X / Y	Punct sfârşit	X / Y	Lungime segment (** (m)

Punct început	X / Y	Punct sfârşit	X / Y	Lungime segment (** (m)
1	384.246,336 391.572,51	2	384.229,875 391.573,925	16.523
2	384.229,875 391.573,925	3	384.229,771 391.575,105	1.185
3	384.229,771 391.575,105	4	384.225,576 391.575,412	4.206
4	384.225,576 391.575,412	5	384.215,69 391.576,379	9.933
5	384.215,69 391.576,379	6	384.206,32 391.576,87	9.382
6	384.206,32 391.576,87	7	384.206,239 391.575,275	1.598
7	384.206,239 391.575,275	8	384.201,108 391.575,198	5.132
8	384.201,108 391.575,198	9	384.174,287 391.576,105	26.836
9	384.174,287 391.576,105	10	384.172,501 391.575,862	1.802
10	384.172,501 391.575,862	11	384.175,799 391.561,319	14.913
11	384.175,799 391.561,319	12	384.198,464 391.559,803	22.715
12	384.198,464 391.559,803	13	384.213,675 391.558,776	15.246
13	384.213,675 391.558,776	14	384.230,419 391.557,439	16.797
14	384.230,419 391.557,439	15	384.245,53 391.557,003	15.117
15	384.245,53 391.557,003	16	384.245,805 391.562,312	5.317
16	384.245,805 391.562,312	17	384.246,076 391.567,517	5.212
17	384.246,076 391.567,517	1	384.246,336 391.572,51	5.0

** Lungimile segmentelor sunt determinate în planul de proiecţie Stereo 70 şi sunt rotunjite la 1 milimetru.
*** Distanţa dintre puncte este formată din segmente cumulate ce sunt mai mici decât valoarea 1 milimetru.

Neutilizabil în circuitul civil

DATE DESPRE IMOBILUL NR. 779

Oficiul de Cadastru şi Publicitate Imobiliară GORJ
Biroul de Cadastru şi Publicitate Imobiliară Targu Jiu

A. Partea I. Descrierea imobilului

TEREN Necunoscut

Adresa: Loc. Colibasi, Str Colibașul De Jos, Jud. Gorj

Nr. Crt	Nr cadastral Nr. topografic	Suprafaţa* (mp)	Observaţii / Referinţe
A1	35414	4.433	Sector cadastral:79 Teren neimprejmuit;

B. Partea II. Proprietari şi acte

Inscrieri privitoare la dreptul de proprietate şi alte drepturi reale		Referinţe
21084 / 02/04/2019		
Act Notarial nr. 538, din 29/03/2019 emis de NP Cornescu Iuliana;		
B1	Intabulare, drept de PROPRIETATE, cu titlu de drept donație, dobandit prin Conventie, cota actuala 1/1	A1
	1) **Sandu Roxana-Georgiana**, bun propriu	

C. Partea III. SARCINI .

Inscrieri privind dezmembramintele dreptului de proprietate, drepturi reale de garanţie şi sarcini	Referinţe
NU SUNT	

Neutilizabil în circuitul civil

Anexa Nr. 1 La Partea I

Teren

Nr cadastral	Suprafaţa (mp)*	Observaţii / Referinţe
35414	4.433	

* Suprafaţa este determinată in planul de proiecţie Stereo 70.

DETALII LINIARE IMOBIL

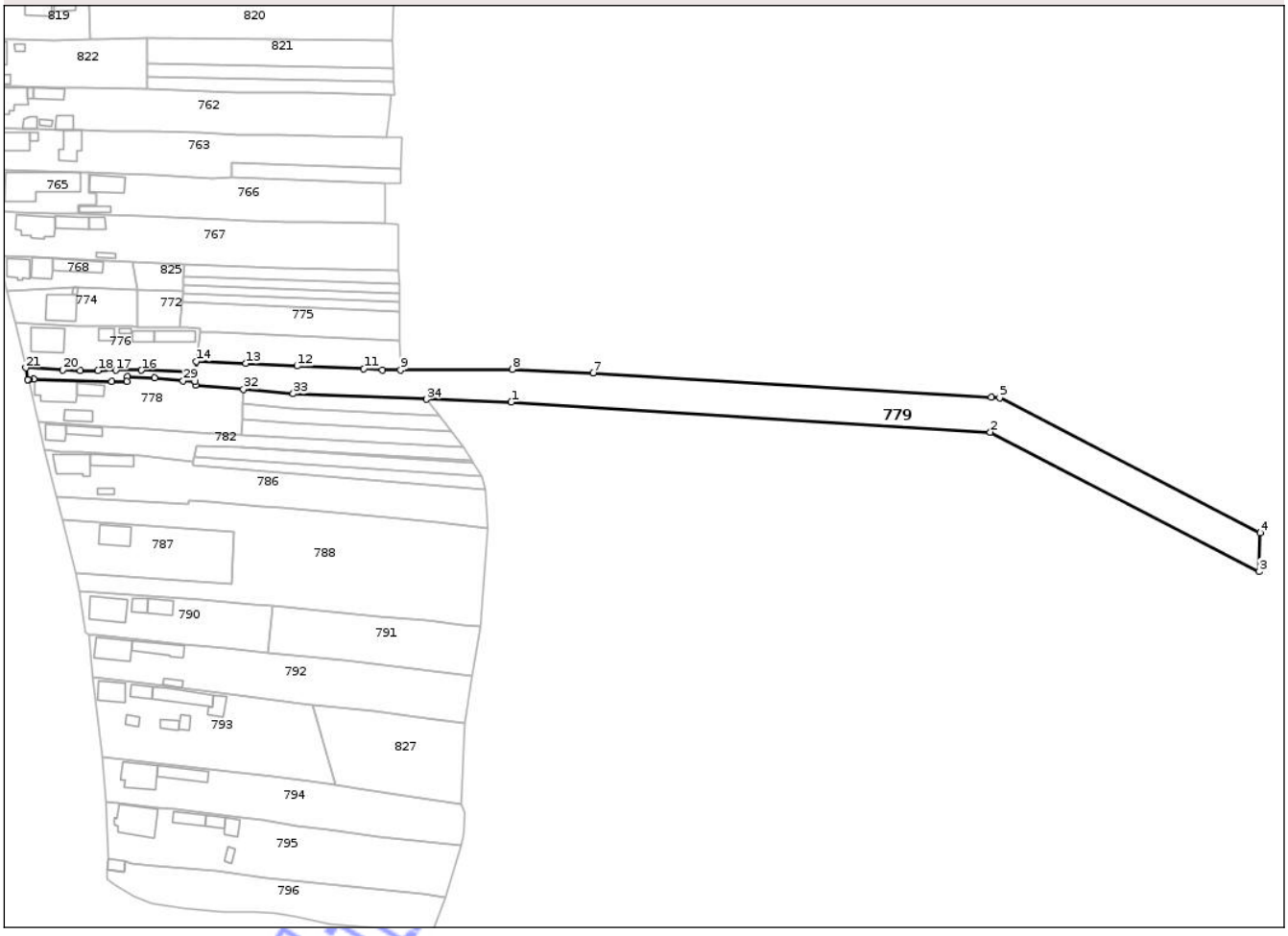

Date referitoare la teren

Crt	Categorie folosință	Intra vilan	Suprafaţa (mp)	Tarla	Parcelă	Nr. topo	Observaţii / Referinţe
1	faneata	DA	187	8	368/1	-	tarla 18 eronată în act, corect conform plan cadastral tarla 8
2	livada	DA	116	8	369/1	-	
3	livada	NU	581	78	2761	-	
4	pasune	NU	616	78	2775	-	
5	arabil	NU	1.703	78	2775	-	
6	neproductiv	NU	1.230	78	2774/3	-	

Lungime Segmente

1) Valorile lungimilor segmentelor sunt obţinute din proiecţie în plan.

Punct început	X / Y	Punct sfârşit	X / Y	Lungime segment (** (m)
1	384.338,336 391.568,134	2	384.502,999 391.557,822	164.985

Punct început	X / Y	Punct sfârşit	X / Y	Lungime segment (** (m)
2	384.502,999 391.557,822	3	384.595,458 391.509,858	104.16

Document care conține date cu caracter personal, protejat de prevederile Regulamentului (UE) nr. 679/2016 și Legii 190/2018

Punct început	X / Y	Punct sfârşit	X / Y	Lungime segment (** (m)
3	384.595,458 391.509,858	4	384.595,783 391.523,209	13.355
5	384.506,235 391.569,662	6	384.503,29 391.569,823	2.949
7	384.366,44 391.578,081	8	384.338,715 391.579,378	27.755
9	384.300,259 391.579,146	10	384.294,031 391.579,191	6.228
11	384.287,646 391.579,645	12	384.264,744 391.580,497	22.918
13	384.247,09 391.581,432	14	384.230,122 391.582,143	16.983
15	384.229,844 391.578,384	16	384.211,239 391.579,083	18.618
17	384.202,452 391.579,069	18	384.196,316 391.578,901	6.138
19	384.190,279 391.578,917	20	384.184,283 391.579,106	5.999
21	384.171,527 391.579,904	22	384.172,226 391.575,847	4.117
23	384.172,501 391.575,862	24	384.174,287 391.576,105	1.802
25	384.201,108 391.575,198	26	384.206,239 391.575,275	5.132
27	384.206,32 391.576,87	28	384.215,69 391.576,379	9.382
29	384.225,576 391.575,412	30	384.229,771 391.575,105	4.206
31	384.229,875 391.573,925	32	384.246,336 391.572,51	16.523
33	384.263,41 391.570,973	34	384.309,301 391.569,081	45.93

Punct început	X / Y	Punct sfârşit	X / Y	Lungime segment (** (m)
4	384.595,783 391.523,209	5	384.506,235 391.569,662	100.88
6	384.503,29 391.569,823	7	384.366,44 391.578,081	137.099
8	384.338,715 391.579,378	9	384.300,259 391.579,146	38.457
10	384.294,031 391.579,191	11	384.287,646 391.579,645	6.401
12	384.264,744 391.580,497	13	384.247,09 391.581,432	17.679
14	384.230,122 391.582,143	15	384.229,844 391.578,384	3.77
16	384.211,239 391.579,083	17	384.202,452 391.579,069	8.787
18	384.196,316 391.578,901	19	384.190,279 391.578,917	6.037
20	384.184,283 391.579,106	21	384.171,527 391.579,904	12.781
22	384.172,226 391.575,847	23	384.172,501 391.575,862	0.275
24	384.174,287 391.576,105	25	384.201,108 391.575,198	26.836
26	384.206,239 391.575,275	27	384.206,32 391.576,87	1.598
28	384.215,69 391.576,379	29	384.225,576 391.575,412	9.933
30	384.229,771 391.575,105	31	384.229,875 391.573,925	1.185
32	384.246,336 391.572,51	33	384.263,41 391.570,973	17.143
34	384.309,301 391.569,081	1	384.338,336 391.568,134	29.05

** Lungimile segmentelor sunt determinate în planul de proiecţie Stereo 70 şi sunt rotunjite la 1 milimetru.
*** Distanţa dintre puncte este formată din segmente cumulate ce sunt mai mici decât valoarea 1 milimetru.

Neutilizabil în circuitul civil

DATE DESPRE IMOBILUL NR. 780

Oficiul de Cadastru şi Publicitate Imobiliară GORJ
Biroul de Cadastru şi Publicitate Imobiliară Targu Jiu

A. Partea I. Descrierea imobilului

TEREN Extravilan
Adresa: Jud. Gorj

Nr. Crt	Nr cadastral Nr. topografic	Suprafaţa* (mp)	Observaţii / Referinţe
A1		358	Sector cadastral:79 Teren neimprejmuit;

B. Partea II. Proprietari şi acte

Inscrieri privitoare la dreptul de proprietate şi alte drepturi reale		Referinţe
/		
Act Administrativ nr. 769, din 21/07/2025 emis de Comuna Scoarța;		
B1	Inscrierea provizorie, drept de PROPRIETATE, dobandit prin Reconstituire, cota actuala 1/1	A1
	1) **Ganea C Ion** DEFUNCT:Da	

C. Partea III. SARCINI .

Inscrieri privind dezmembramintele dreptului de proprietate, drepturi reale de garanţie şi sarcini	Referinţe
NU SUNT	

Neutilizabil în circuitul civil

Anexa Nr. 1 La Partea I

Teren

Nr cadastral	Suprafaţa (mp)*	Observaţii / Referinţe
	358	

* Suprafaţa este determinată in planul de proiecţie Stereo 70.

DETALII LINIARE IMOBIL



Date referitoare la teren

Crt	Categorie folosință	Intra vilan	Suprafaţa (mp)	Tarla	Parcelă	Nr. topo	Observaţii / Referinţe
1	livada	NU	358	8	370/3	-	

Lungime Segmente
1) Valorile lungimilor segmentelor sunt obţinute din proiecţie în plan.

Punct început	X / Y	Punct sfârşit	X / Y	Lungime segment (** (m)
1	384.313,54 391.563,593	2	384.263,008 391.565,998	50.589
2	384.263,008 391.565,998	3	384.246,076 391.567,517	17.0
3	384.246,076 391.567,517	4	384.245,805 391.562,312	5.212
4	384.245,805 391.562,312	5	384.262,606 391.561,022	16.85
5	384.262,606 391.561,022	6	384.317,778 391.558,104	55.25

Document care conține date cu caracter personal, protejat de prevederile Regulamentului (UE) nr. 679/2016 și Legii 190/2018

Punct început	X / Y	Punct sfârşit	X / Y	Lungime segment (** (m)
6	384.317,778 391.558,104	1	384.313,54 391.563,593	6.935

** Lungimile segmentelor sunt determinate în planul de proiecţie Stereo 70 şi sunt rotunjite la 1 milimetru.
*** Distanţa dintre puncte este formată din segmente cumulate ce sunt mai mici decât valoarea 1 milimetru.

Neutilizabil în circuitul civil

DATE DESPRE IMOBILUL NR. 781

Oficiul de Cadastru şi Publicitate Imobiliară GORJ
Biroul de Cadastru şi Publicitate Imobiliară Targu Jiu

A. Partea I. Descrierea imobilului

TEREN Extravilan

Adresa: Jud. Gorj

Nr. Crt	Nr cadastral Nr. topografic	Suprafaţa* (mp)	Observaţii / Referinţe
A1		381	Sector cadastral:79 Teren neimprejmuit;

B. Partea II. Proprietari şi acte

Inscrieri privitoare la dreptul de proprietate şi alte drepturi reale		Referinţe
/		
Act Administrativ nr. 787, din 04/08/2025 emis de Comuna Scoarța;		
B1	Inscrierea provizorie, drept de PROPRIETATE, dobandit prin Reconstituire, cota actuala 1/1	A1
	1) **Popescu Sevastian** DEFUNCT:Da 2) **Popescu Zamfira** DEFUNCT:Da 3) **Popescu Ion**, în cote nedeterminate DEFUNCT:Da	

C. Partea III. SARCINI .

Inscrieri privind dezmembramintele dreptului de proprietate, drepturi reale de garanţie şi sarcini	Referinţe
NU SUNT	

Neutilizabil în circuitul civil

Anexa Nr. 1 La Partea I

Teren

Nr cadastral	Suprafaţa (mp)*	Observaţii / Referinţe
	381	

* Suprafaţa este determinată in planul de proiecţie Stereo 70.

DETALII LINIARE IMOBIL

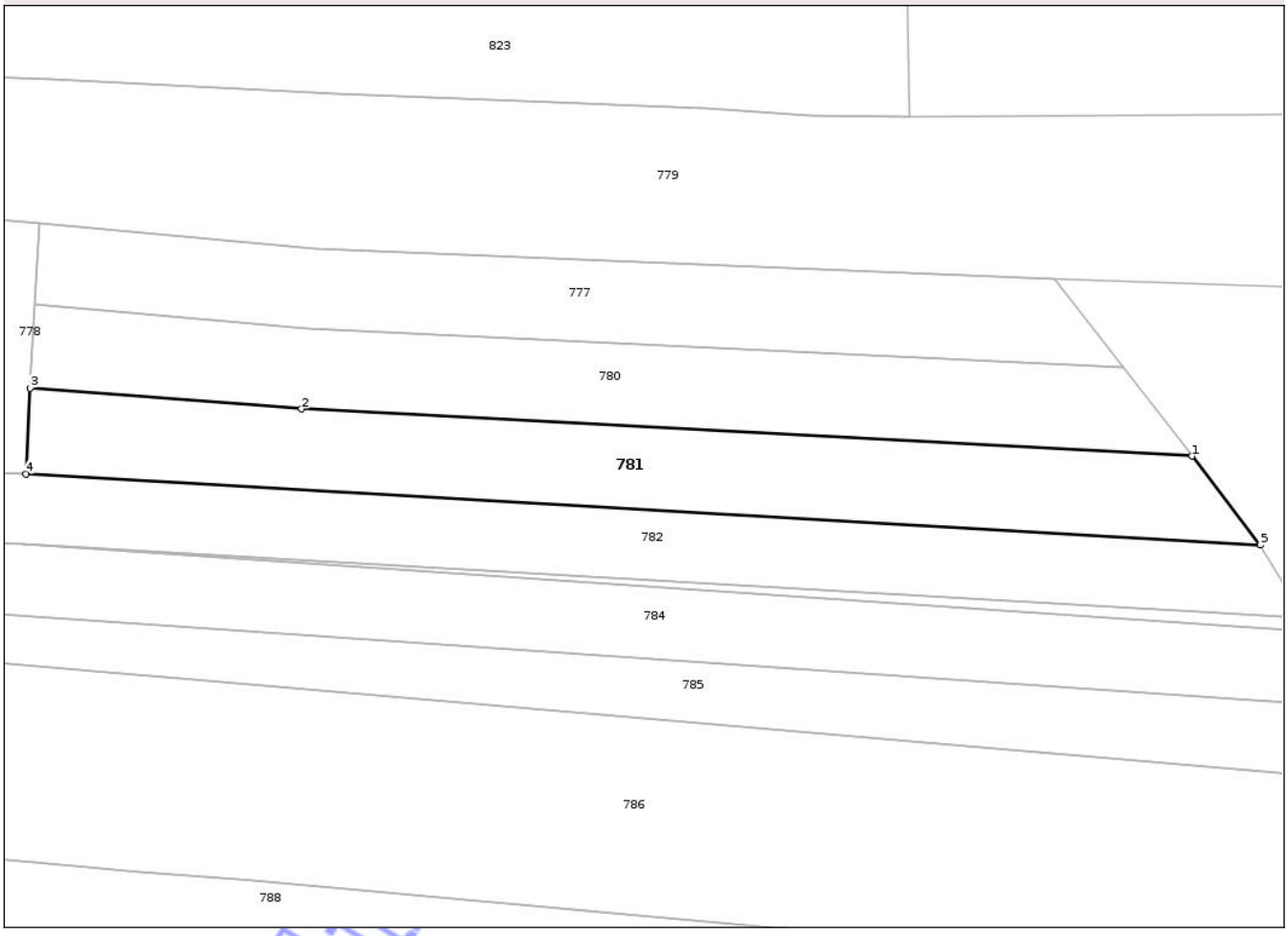

Date referitoare la teren

Crt	Categorie folosință	Intra vilan	Suprafaţa (mp)	Tarla	Parcelă	Nr. topo	Observaţii / Referinţe
1	livada	NU	381	8	370/4	-	

Lungime Segmente
1) Valorile lungimilor segmentelor sunt obţinute din proiecţie în plan.

Punct început	X / Y	Punct sfârşit	X / Y	Lungime segment (** (m)
1	384.317,778 391.558,104	2	384.262,606 391.561,022	55.25
2	384.262,606 391.561,022	3	384.245,805 391.562,312	16.85
3	384.245,805 391.562,312	4	384.245,53 391.557,003	5.317
4	384.245,53 391.557,003	5	384.322,016 391.552,615	76.613
5	384.322,016 391.552,615	1	384.317,778 391.558,104	6.935

Document care conține date cu caracter personal, protejat de prevederile Regulamentului (UE) nr. 679/2016 și Legii 190/2018

** Lungimile segmentelor sunt determinate în planul de proiecţie Stereo 70 şi sunt rotunjite la 1 milimetru.
*** Distanţa dintre puncte este formată din segmente cumulate ce sunt mai mici decât valoarea 1 milimetru.

Neutilizabil în circuitul civil

DATE DESPRE IMOBILUL NR. 782

Oficiul de Cadastru şi Publicitate Imobiliară GORJ
Biroul de Cadastru şi Publicitate Imobiliară Targu Jiu

A. Partea I. Descrierea imobilului

TEREN Necunoscut

Adresa: Loc. Colibasi, Str Colibașul De Jos, Nr. 75, Jud. Gorj

Nr. Crt	Nr cadastral Nr. topografic	Suprafaţa* (mp)	Observaţii / Referinţe
A1		900	Sector cadastral:79 Teren neimprejmuit;

Construcţii

Crt	Nr cadastral Nr. topografic	Adresa	Observaţii / Referinţe
A1.1		Loc. Colibasi, Str Colibașul De Jos, Nr. 75, Jud. Gorj	Nr. niveluri:1; S. construita la sol:38 mp; S. construita desfasurata:38 mp; parter
A1.2		Loc. Colibasi, Str Colibașul De Jos, Nr. 75, Jud. Gorj	Nr. niveluri:1; S. construita la sol:39 mp; S. construita desfasurata:39 mp; parter

B. Partea II. Proprietari şi acte

Inscrieri privitoare la dreptul de proprietate şi alte drepturi reale		Referinţe
/		
Act Administrativ nr. 1511456, din 10/04/2008 emis de CJPSDPAT GORJ;		
B1	Intabulare, drept de PROPRIETATE, dobandit prin Reconstituire, cota actuala 1/1	A1
	1) **Zălog Elena**	
Act Normativ nr. 7, din 13/03/1996 emis de Parlamentul României (art. 12, alin. 14);		
B2	Intabulare, drept de PROPRIETATE, dobandit prin Lege, cota actuala 1/1	A1.1, A1.2
	1) **Zălog Elena**	

C. Partea III. SARCINI .

Inscrieri privind dezmembramintele dreptului de proprietate, drepturi reale de garanţie şi sarcini	Referinţe
NU SUNT	

Neutilizabil în circuitul civil

Anexa Nr. 1 La Partea I

Teren

Nr cadastral	Suprafaţa (mp)*	Observaţii / Referinţe
	900	

* Suprafaţa este determinată in planul de proiecţie Stereo 70.

DETALII LINIARE IMOBIL

Date referitoare la teren

Crt	Categorie folosință	Intra vilan	Suprafaţa (mp)	Tarla	Parcelă	Nr. topo	Observaţii / Referinţe
1	curti constructii	DA	202	8	372	-	
2	arabil	DA	167	8	372	-	
3	livada	DA	127	8	372	-	
4	faneata	DA	59	8	372/1	-	
5	faneata	NU	345	8	372/1	-	

Date referitoare la construcţii

Crt	Număr	Destinaţie construcţie	Supraf. (mp)	Situaţie juridică	Observaţii / Referinţe
A1.1		constructii de locuinte	38	Cu acte	Nr. niveluri:1; S. construita la sol:38 mp; S. construita desfasurata:38 mp; parter
A1.2		constructii anexa	39	Cu acte	Nr. niveluri:1; S. construita la sol:39 mp; S. construita desfasurata:39 mp; parter

Document care conține date cu caracter personal, protejat de prevederile Regulamentului (UE) nr. 679/2016 și Legii 190/2018

Lungime Segmente
1) Valorile lungimilor segmentelor sunt obţinute din proiecţie în plan.

Punct început	X / Y	Punct sfârşit	X / Y	Lungime segment (** (m)
1	384.230,047 391.553,129	2	384.245,36 391.552,675	15.32
2	384.245,36 391.552,675	3	384.324,787 391.548,117	79.557
3	384.324,787 391.548,117	4	384.322,016 391.552,615	5.283
4	384.322,016 391.552,615	5	384.245,53 391.557,003	76.613
5	384.245,53 391.557,003	6	384.230,419 391.557,439	15.117
6	384.230,419 391.557,439	7	384.213,675 391.558,776	16.797
7	384.213,675 391.558,776	8	384.198,464 391.559,803	15.246
8	384.198,464 391.559,803	9	384.175,799 391.561,319	22.715
9	384.175,799 391.561,319	10	384.177,92 391.551,685	9.864
10	384.177,92 391.551,685	11	384.183,729 391.551,193	5.83
11	384.183,729 391.551,193	12	384.190,137 391.550,974	6.412
12	384.190,137 391.550,974	13	384.211,154 391.549,912	21.044
13	384.211,154 391.549,912	14	384.228,961 391.547,787	17.934
14	384.228,961 391.547,787	15	384.229,271 391.549,29	1.535
15	384.229,271 391.549,29	1	384.230,047 391.553,129	3.916

** Lungimile segmentelor sunt determinate în planul de proiecţie Stereo 70 şi sunt rotunjite la 1 milimetru.
*** Distanţa dintre puncte este formată din segmente cumulate ce sunt mai mici decât valoarea 1 milimetru.

Neutilizabil în circuitul civil

DATE DESPRE IMOBILUL NR. 784

Oficiul de Cadastru şi Publicitate Imobiliară GORJ
Biroul de Cadastru şi Publicitate Imobiliară Targu Jiu

A. Partea I. Descrierea imobilului

TEREN Necunoscut

Adresa: Loc. Colibasi, Jud. Gorj

Nr. Crt	Nr cadastral Nr. topografic	Suprafaţa* (mp)	Observaţii / Referinţe
A1		432	Sector cadastral:79 Teren neimprejmuit;

B. Partea II. Proprietari şi acte

Inscrieri privitoare la dreptul de proprietate şi alte drepturi reale		Referinţe
/		
Act Administrativ nr. 14886579, din 23/03/2004 emis de CJPSDPAT GORJ;		
B1	Intabulare, drept de PROPRIETATE, dobandit prin Reconstituire, cota actuala 1/1	A1
	1) **Bijica Aurora**	

C. Partea III. SARCINI .

Inscrieri privind dezmembramintele dreptului de proprietate, drepturi reale de garanţie şi sarcini	Referinţe
NU SUNT	

Neutilizabil în circuitul civil

Anexa Nr. 1 La Partea I

Teren

Nr cadastral	Suprafaţa (mp)*	Observaţii / Referinţe
	432	

* Suprafaţa este determinată in planul de proiecţie Stereo 70.

DETALII LINIARE IMOBIL

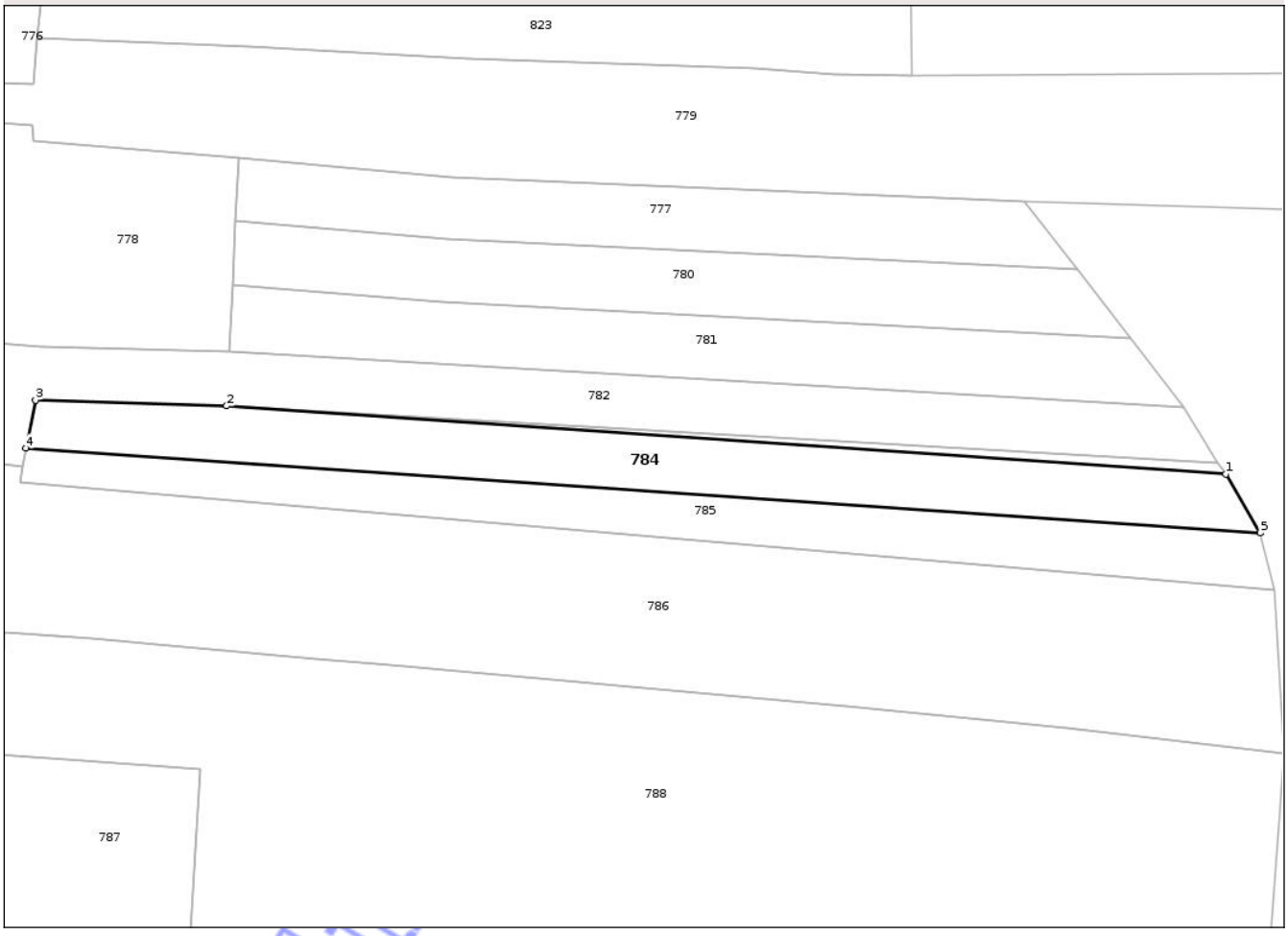

Date referitoare la teren

Crt	Categorie folosință	Intra vilan	Suprafaţa (mp)	Tarla	Parcelă	Nr. topo	Observaţii / Referinţe
1	livada	DA	65	8	373/1	-	
2	livada	NU	367	8	373/1	-	

Lungime Segmente

1) Valorile lungimilor segmentelor sunt obţinute din proiecţie în plan.

Punct început	X / Y	Punct sfârşit	X / Y	Lungime segment (** (m)
1	384.325,426 391.547,222	2	384.245,36 391.552,675	80.251
2	384.245,36 391.552,675	3	384.230,047 391.553,129	15.32
3	384.230,047 391.553,129	4	384.229,271 391.549,29	3.916
4	384.229,271 391.549,29	5	384.328,168 391.542,525	99.129

Document care conține date cu caracter personal, protejat de prevederile Regulamentului (UE) nr. 679/2016 și Legii 190/2018

Punct început	X / Y	Punct sfârşit	X / Y	Lungime segment (** (m)
5	384.328,168 391.542,525	1	384.325,426 391.547,222	5.439

** Lungimile segmentelor sunt determinate în planul de proiecţie Stereo 70 şi sunt rotunjite la 1 milimetru.
*** Distanţa dintre puncte este formată din segmente cumulate ce sunt mai mici decât valoarea 1 milimetru.

Neutilizabil în circuitul civil

DATE DESPRE IMOBILUL NR. 785

Oficiul de Cadastru şi Publicitate Imobiliară GORJ
Biroul de Cadastru şi Publicitate Imobiliară Targu Jiu

A. Partea I. Descrierea imobilului

TEREN Necunoscut

Adresa: Loc. Colibasi, Jud. Gorj

Nr. Crt	Nr cadastral Nr. topografic	Suprafaţa* (mp)	Observaţii / Referinţe
A1		359	Sector cadastral:79 Teren neimprejmuit;

B. Partea II. Proprietari şi acte

Inscrieri privitoare la dreptul de proprietate şi alte drepturi reale		Referinţe
/		
Act Administrativ nr. 765, din 21/07/2025 emis de Comuna Scoarța;		
B1	Inscrierea provizorie, drept de PROPRIETATE, dobandit prin Reconstituire, cota actuala 1/1	A1
	1) **Andrița C Gheorghe** DEFUNCT:Da	
Act Administrativ nr. 21471, din 24/10/2025 emis de Primăria Com. Scoarța;		
B2	Se notează posesia faptică în favoarea lui Andrița Elisaveta	A1
	1) **Andrița Elisaveta**	

C. Partea III. SARCINI .

Inscrieri privind dezmembramintele dreptului de proprietate, drepturi reale de garanţie şi sarcini	Referinţe
NU SUNT	

Neutilizabil în circuitul civil

Anexa Nr. 1 La Partea I

Teren

Nr cadastral	Suprafaţa (mp)*	Observaţii / Referinţe
	359	

* Suprafaţa este determinată in planul de proiecţie Stereo 70.

DETALII LINIARE IMOBIL

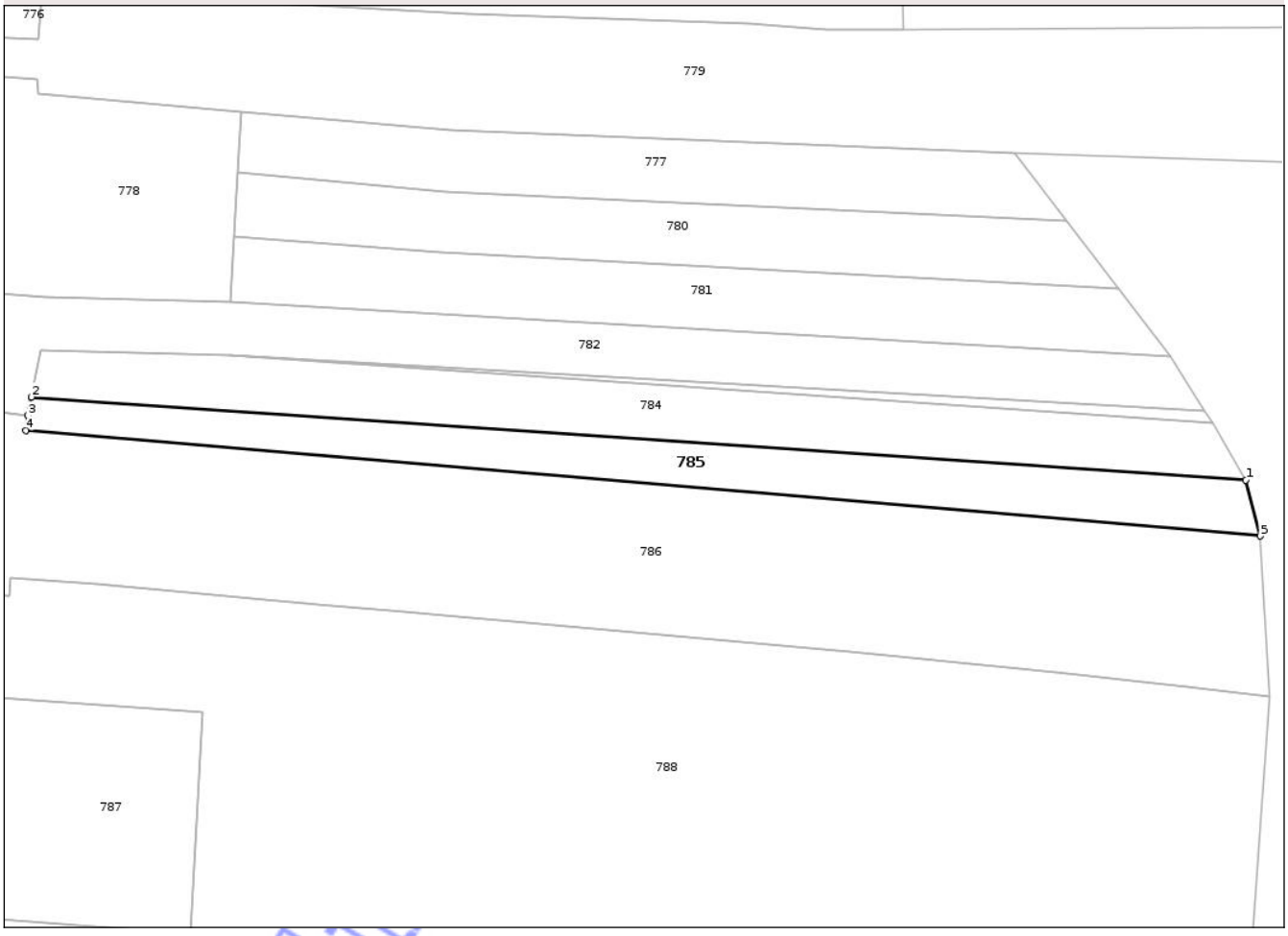

Date referitoare la teren

Crt	Categorie folosință	Intra vilan	Suprafaţa (mp)	Tarla	Parcelă	Nr. topo	Observaţii / Referinţe
1	livada	DA	50	8	373/2	-	
2	livada	NU	309	8	373/3	-	

Lungime Segmente

1) Valorile lungimilor segmentelor sunt obţinute din proiecţie în plan.

Punct început	X / Y	Punct sfârşit	X / Y	Lungime segment (** (m)
1	384.328,168 391.542,525	2	384.229,271 391.549,29	99.129
2	384.229,271 391.549,29	3	384.228,961 391.547,787	1.535
3	384.228,961 391.547,787	4	384.228,831 391.546,578	1.216
4	384.228,831 391.546,578	5	384.329,337 391.537,984	100.873

Document care conține date cu caracter personal, protejat de prevederile Regulamentului (UE) nr. 679/2016 și Legii 190/2018

Punct început	X / Y	Punct sfârşit	X / Y	Lungime segment (** (m)
5	384.329,337 391.537,984	1	384.328,168 391.542,525	4.689

** Lungimile segmentelor sunt determinate în planul de proiecţie Stereo 70 şi sunt rotunjite la 1 milimetru.
*** Distanţa dintre puncte este formată din segmente cumulate ce sunt mai mici decât valoarea 1 milimetru.

Neutilizabil în circuitul civil

DATE DESPRE IMOBILUL NR. 786

Oficiul de Cadastru şi Publicitate Imobiliară GORJ
Biroul de Cadastru şi Publicitate Imobiliară Targu Jiu

A. Partea I. Descrierea imobilului

TEREN Necunoscut

Adresa: Loc. Colibasi, Str Colibașul De Jos, Nr. 77, Jud. Gorj

Nr. Crt	Nr cadastral Nr. topografic	Suprafaţa* (mp)	Observaţii / Referinţe
A1		Din acte: 2.113 Masurata: 2.005	Sector cadastral:79 Teren neimprejmuit;

Construcţii

Crt	Nr cadastral Nr. topografic	Adresa	Observaţii / Referinţe
A1.1		Loc. Colibasi, Str Colibașul De Jos, Nr. 77, Jud. Gorj	Nr. niveluri:1; S. construita la sol:82 mp; S. construita desfasurata:82 mp; parter
A1.2		Loc. Colibasi, Str Colibașul De Jos, Nr. 77, Jud. Gorj	Nr. niveluri:1; S. construita la sol:57 mp; S. construita desfasurata:57 mp; parter
A1.3		Loc. Colibasi, Str Colibașul De Jos, Nr. 77, Jud. Gorj	Nr. niveluri:1; S. construita la sol:11 mp; S. construita desfasurata:11 mp; parter

B. Partea II. Proprietari şi acte

Inscrieri privitoare la dreptul de proprietate şi alte drepturi reale		Referinţe
/		
Act Administrativ nr. 148861228, din 20/04/2006 emis de CJPSDPAT GORJ;		
B1	Intabulare, drept de PROPRIETATE, dobandit prin Reconstituire, cota actuala 1/1	A1
	1) **Andrița C Corina** DEFUNCT:Da	
Act Administrativ nr. 20856, din 14/10/2025 emis de Comuna Scoarța;		
B2	Se notează posesia faptică în favoarea lui Andrița Constantin	A1
	1) **Andrița Constantin**	
Act Normativ nr. 7, din 13/03/1996 emis de Parlamentul României (art. 12, alin.14);		
B3	Intabulare, drept de PROPRIETATE, dobandit prin Lege, cota actuala 1/1	A1.1, A1.2, A1.3
	1) **Andrița Constantin**	

C. Partea III. SARCINI .

Inscrieri privind dezmembramintele dreptului de proprietate, drepturi reale de garanţie şi sarcini	Referinţe
NU SUNT	

Neautentizat în circuitul civil

Anexa Nr. 1 La Partea I

Teren

Nr cadastral	Suprafaţa (mp)*	Observaţii / Referinţe
	Din acte: 2.113 Masurata: 2.005	

* Suprafaţa este determinată in planul de proiecţie Stereo 70.

DETALII LINIARE IMOBIL

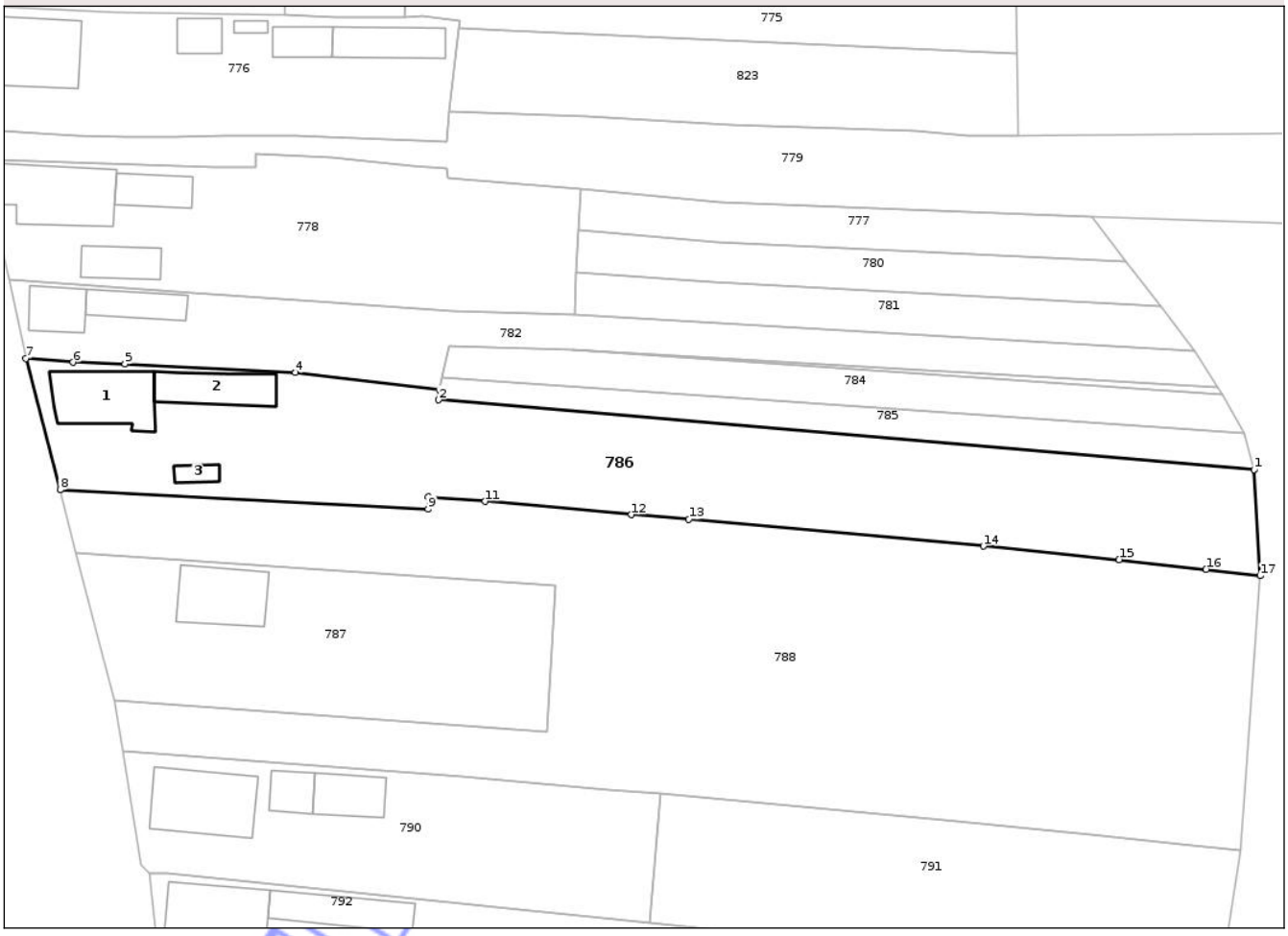

Date referitoare la teren

Crt	Categorie folosinţă	Intra vilan	Suprafaţa (mp)	Tarla	Parcelă	Nr. topo	Observaţii / Referinţe
1	curti constructii	DA	483	8	374	-	
2	arabil	DA	519	8	374	-	
3	arabil	NU	1.003	8	374/1	-	

Date referitoare la construcţii

Crt	Număr	Destinaţie construcţie	Supraf. (mp)	Situaţie juridică	Observaţii / Referinţe
A1.1		constructii de locuinte	82	Cu acte	Nr. niveluri:1; S. construita la sol:82 mp; S. construita desfasurata:82 mp; parter
A1.2		constructii anexa	57	Cu acte	Nr. niveluri:1; S. construita la sol:57 mp; S. construita desfasurata:57 mp; parter
A1.3		constructii anexa	11	Cu acte	Nr. niveluri:1; S. construita la sol:11 mp; S. construita desfasurata:11 mp; parter

Lungime Segmente

1) Valorile lungimilor segmentelor sunt obţinute din proiecţie în plan.

Punct început	X / Y	Punct sfârşit	X / Y	Lungime segment (** (m)

Document care conține date cu caracter personal, protejat de prevederile Regulamentului (UE) nr. 679/2016 și Legii 190/2018

Punct început	X / Y	Punct sfârşit	X / Y	Lungime segment (** (m)
1	384.329,337 391.537,984	2	384.228,831 391.546,578	100.873
2	384.228,831 391.546,578	3	384.228,961 391.547,787	1.216
3	384.228,961 391.547,787	4	384.211,154 391.549,912	17.934
4	384.211,154 391.549,912	5	384.190,137 391.550,974	21.044
5	384.190,137 391.550,974	6	384.183,729 391.551,193	6.412
6	384.183,729 391.551,193	7	384.177,92 391.551,685	5.83
7	384.177,92 391.551,685	8	384.182,131 391.535,488	16.736
8	384.182,131 391.535,488	9	384.227,494 391.533,105	45.425
9	384.227,494 391.533,105	10	384.227,539 391.534,568	1.463
10	384.227,539 391.534,568	11	384.234,539 391.534,046	7.02
11	384.234,539 391.534,046	12	384.252,551 391.532,406	18.086
12	384.252,551 391.532,406	13	384.259,638 391.531,861	7.108
13	384.259,638 391.531,861	14	384.295,96 391.528,532	36.475
14	384.295,96 391.528,532	15	384.312,695 391.526,867	16.818
15	384.312,695 391.526,867	16	384.323,406 391.525,675	10.776
16	384.323,406 391.525,675	17	384.330,096 391.524,89	6.736
17	384.330,096 391.524,89	1	384.329,337 391.537,984	13.116

** Lungimile segmentelor sunt determinate în planul de proiecţie Stereo 70 şi sunt rotunjite la 1 milimetru.
*** Distanţa dintre puncte este formată din segmente cumulate ce sunt mai mici decât valoarea 1 milimetru.

Neutilizabil în circuitul civil

DATE DESPRE IMOBILUL NR. 787

Oficiul de Cadastru şi Publicitate Imobiliară GORJ
Biroul de Cadastru şi Publicitate Imobiliară Targu Jiu

A. Partea I. Descrierea imobilului

TEREN Intravilan

Adresa: Loc. Colibasi, Str Colibașul De Jos, Nr. 79, Jud. Gorj

Nr. Crt	Nr cadastral Nr. topografic	Suprafaţa* (mp)	Observaţii / Referinţe
A1		1.008	Sector cadastral:79 Teren neimprejmuit;

B. Partea II. Proprietari şi acte

Inscrieri privitoare la dreptul de proprietate şi alte drepturi reale		Referinţe
/		
Act Administrativ nr. 199743, din 07/05/1993 emis de CJPSDPAT GORJ;		
B1	Intabulare, drept de PROPRIETATE, dobandit prin Constituire, cota actuala 1/1	A1
	1) **Popescu C Violeta**	

C. Partea III. SARCINI .

Inscrieri privind dezmembramintele dreptului de proprietate, drepturi reale de garanţie şi sarcini	Referinţe
NU SUNT	

Neutilizabil în circuitul civil

Anexa Nr. 1 La Partea I

Teren

Nr cadastral	Suprafaţa (mp)*	Observaţii / Referinţe
	1.008	

* Suprafaţa este determinată in planul de proiecţie Stereo 70.

DETALII LINIARE IMOBIL

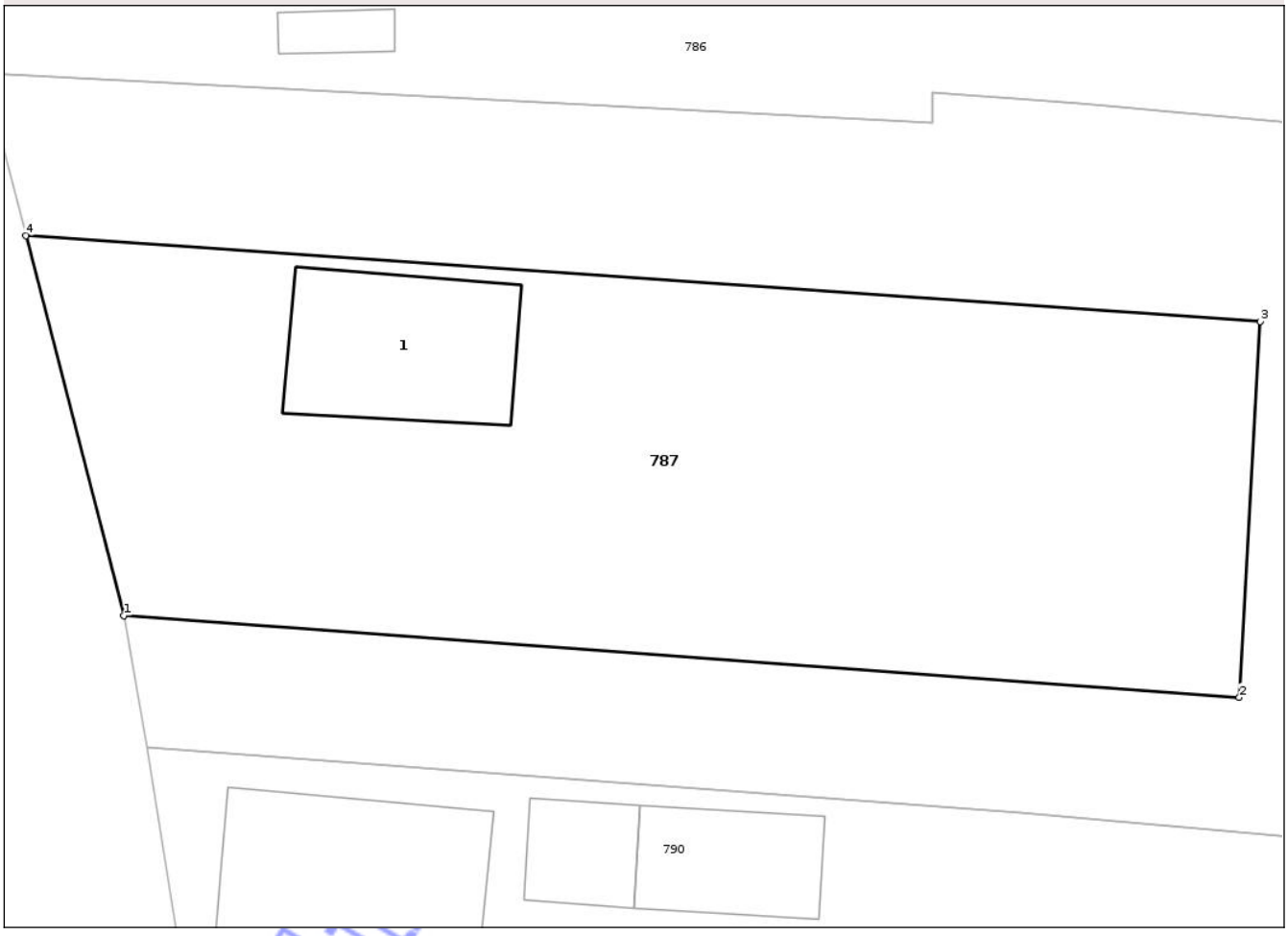

Date referitoare la teren

Crt	Categorie folosinţă	Intra vilan	Suprafaţa (mp)	Tarla	Parcelă	Nr. topo	Observaţii / Referinţe
1	curti constructii	DA	333	8	376	-	
2	faneata	DA	675	8	376, 377/1	-	

Date referitoare la construcţii

Crt	Număr	Destinaţie construcţie	Supraf. (mp)	Situaţie juridică	Observaţii / Referinţe
A1.1		constructii de locuinte	75	Fara acte	Nr. niveluri:2; S. construita la sol:75 mp; S. construita desfasurata:85 mp; D+P

Lungime Segmente
1) Valorile lungimilor segmentelor sunt obţinute din proiecţie în plan.

Punct început	X / Y	Punct sfârşit	X / Y	Lungime segment (** (m)
1	384.188,821 391.509,586	2	384.242,189 391.505,67	53.512
2	384.242,189 391.505,67	3	384.243,197 391.523,642	18.0
3	384.243,197 391.523,642	4	384.184,132 391.527,742	59.207

Document care conține date cu caracter personal, protejat de prevederile Regulamentului (UE) nr. 679/2016 și Legii 190/2018

Punct început	X / Y	Punct sfârşit	X / Y	Lungime segment (** (m)
4	384.184,132 391.527,742	1	384.188,821 391.509,586	18.752

** Lungimile segmentelor sunt determinate în planul de proiecţie Stereo 70 şi sunt rotunjite la 1 milimetru.
*** Distanţa dintre puncte este formată din segmente cumulate ce sunt mai mici decât valoarea 1 milimetru.

Neutilizabil în circuitul civil

DATE DESPRE IMOBILUL NR. 789

Oficiul de Cadastru şi Publicitate Imobiliară GORJ
Biroul de Cadastru şi Publicitate Imobiliară Targu Jiu

A. Partea I. Descrierea imobilului

TEREN Extravilan

Adresa: Jud. Gorj

Nr. Crt	Nr cadastral Nr. topografic	Suprafaţa* (mp)	Observaţii / Referinţe
A1		821	Sector cadastral:79 Teren neimprejmuit;

B. Partea II. Proprietari şi acte

Inscrieri privitoare la dreptul de proprietate şi alte drepturi reale		Referinţe
/		
Act Administrativ nr. 775, din 21/07/2025 emis de Comuna Scoarța;		
B1	Inscrierea provizorie, drept de PROPRIETATE, dobandit prin Reconstituire, cota actuala 1/1	A1
	1) **Ganea Speranța** DEFUNCT:Da 2) **Ganea Constantin** DEFUNCT:Da 3) **Ganea Ion**, în cote nedeterminate DEFUNCT:Da	

C. Partea III. SARCINI .

Inscrieri privind dezmembramintele dreptului de proprietate, drepturi reale de garanţie şi sarcini	Referinţe
NU SUNT	

Neutilizabil în circuitul civil

Anexa Nr. 1 La Partea I

Teren

Nr cadastral	Suprafaţa (mp)*	Observaţii / Referinţe
	821	

* Suprafaţa este determinată in planul de proiecţie Stereo 70.

DETALII LINIARE IMOBIL

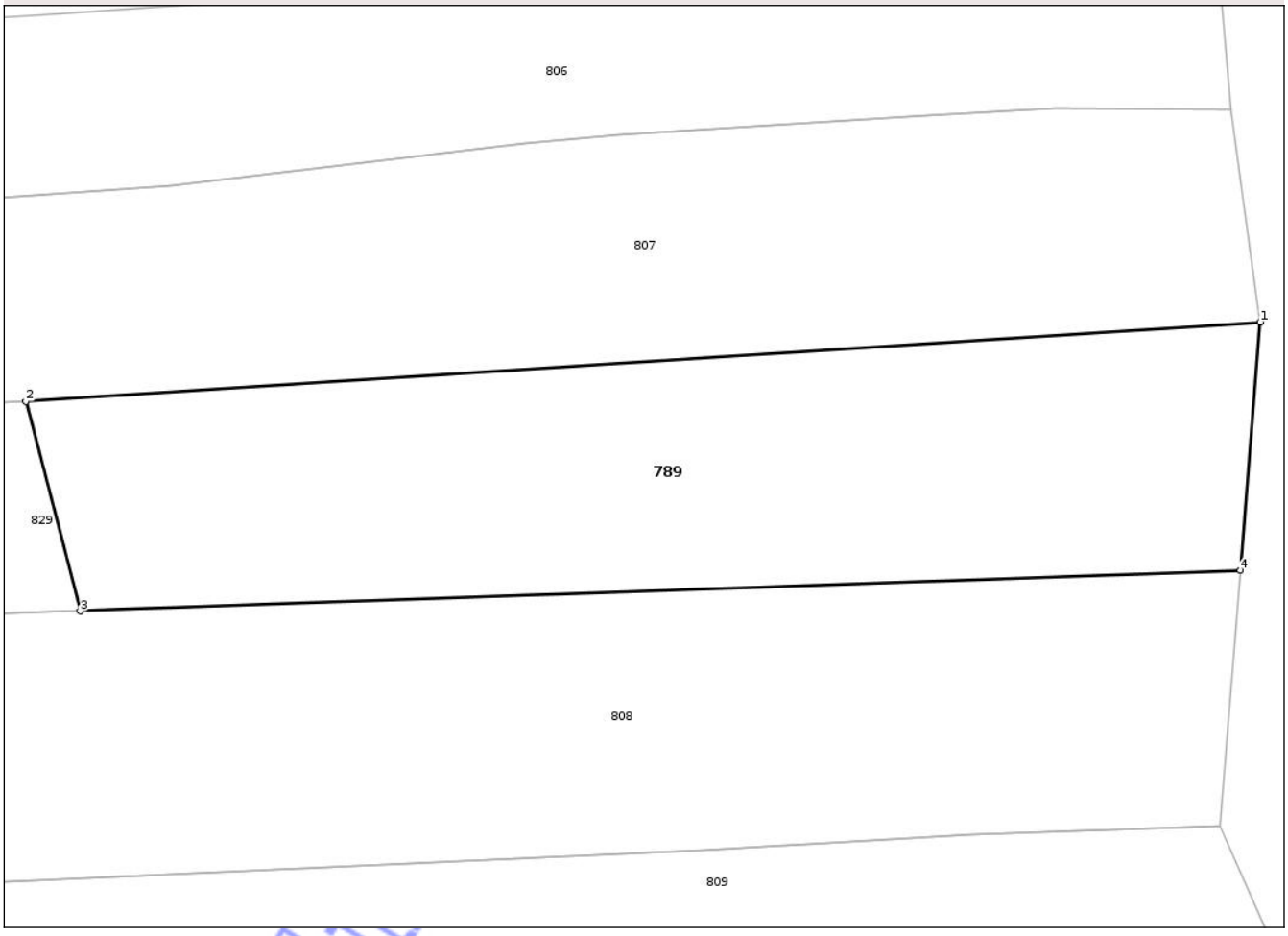

Date referitoare la teren

Crt	Categorie folosință	Intra vilan	Suprafaţa (mp)	Tarla	Parcelă	Nr. topo	Observaţii / Referinţe
1	livada	NU	686	8	337/3	-	
2	vie	NU	135	8	337/4	-	

Lungime Segmente

1) Valorile lungimilor segmentelor sunt obţinute din proiecţie în plan.

Punct început	X / Y	Punct sfârşit	X / Y	Lungime segment (** (m)
1	384.244,464 391.853,034	2	384.177,017 391.848,708	67.586
2	384.177,017 391.848,708	3	384.179,978 391.837,261	11.824
3	384.179,978 391.837,261	4	384.243,39 391.839,479	63.451
4	384.243,39 391.839,479	1	384.244,464 391.853,034	13.597

Document care conține date cu caracter personal, protejat de prevederile Regulamentului (UE) nr. 679/2016 și Legii 190/2018

** Lungimile segmentelor sunt determinate în planul de proiecţie Stereo 70 şi sunt rotunjite la 1 milimetru.
*** Distanţa dintre puncte este formată din segmente cumulate ce sunt mai mici decât valoarea 1 milimetru.

Neutilizabil în circuitul civil

DATE DESPRE IMOBILUL NR. 790

Oficiul de Cadastru şi Publicitate Imobiliară GORJ
Biroul de Cadastru şi Publicitate Imobiliară Targu Jiu

A. Partea I. Descrierea imobilului

TEREN Intravilan

Adresa: Loc. Colibasi, Str Colibașul De Jos, Nr. 81, Jud. Gorj

Nr. Crt	Nr cadastral Nr. topografic	Suprafaţa* (mp)	Observaţii / Referinţe
A1	35465	Din acte: 992 Masurata: 991	Sector cadastral:79 Teren neimprejmuit;

Construcţii

Crt	Nr cadastral Nr. topografic	Adresa	Observaţii / Referinţe
A1.1	35465-C1	Loc. Colibasi, Str Colibașul De Jos, Nr. 81, Jud. Gorj	Nr. niveluri:1; S. construita la sol:98 mp; locuință
A1.2	35465-C2	Loc. Colibasi, Str Colibașul De Jos, Nr. 81, Jud. Gorj	Nr. niveluri:1; S. construita la sol:26 mp; anexă
A1.3	35465-C3	Loc. Colibasi, Str Colibașul De Jos, Nr. 81, Jud. Gorj	Nr. niveluri:1; S. construita la sol:44 mp; anexă

B. Partea II. Proprietari şi acte

Inscrieri privitoare la dreptul de proprietate şi alte drepturi reale		Referinţe
44187 / 28/08/2015		
Act Notarial nr. 415, din 18/08/2015 emis de BNP Raceanu Gh. Silviu;		
B1	Intabulare, drept de PROPRIETATE, dobandit prin Conventie, cota actuala 1/1	A1
	1) **Popescu Corina-Costinela**, bun propriu	
B2	Intabulare, drept de PROPRIETATE, dobandit prin Conventie, cota actuala 1/1	A1.1, A1.2, A1.3
	1) **Popescu Corina-Costinela**, bun propriu	

C. Partea III. SARCINI .

Inscrieri privind dezmembramintele dreptului de proprietate, drepturi reale de garanţie şi sarcini	Referinţe
NU SUNT	

Neutilizabil în circuitul civil

Anexa Nr. 1 La Partea I

Teren

Nr cadastral	Suprafaţa (mp)*	Observaţii / Referinţe
35465	Din acte: 992 Masurata: 991	

* Suprafaţa este determinată in planul de proiecţie Stereo 70.

DETALII LINIARE IMOBIL

Date referitoare la teren

Crt	Categorie folosinţă	Intra vilan	Suprafaţa (mp)	Tarla	Parcelă	Nr. topo	Observaţii / Referinţe
1	curti constructii	DA	516	8	379	-	
2	arabil	DA	475	8	379	-	

Date referitoare la construcţii

Crt	Număr	Destinaţie construcţie	Supraf. (mp)	Situaţie juridică	Observaţii / Referinţe
A1.1	35465-C1	constructii de locuinte	98	Cu acte	Nr. niveluri:1; S. construita la sol:98 mp; locuinţă
A1.2	35465-C2	constructii anexa	26	Cu acte	Nr. niveluri:1; S. construita la sol:26 mp; anexă
A1.3	35465-C3	constructii anexa	44	Cu acte	Nr. niveluri:1; S. construita la sol:44 mp; anexă

Lungime Segmente

1) Valorile lungimilor segmentelor sunt obţinute din proiecţie în plan.

Punct început	X / Y	Punct sfârşit	X / Y	Lungime segment (** (m)
1	384.256,206 391.498,024	2	384.249,706 391.498,525	6.519

Document care conține date cu caracter personal, protejat de prevederile Regulamentului (UE) nr. 679/2016 și Legii 190/2018

Punct început	X / Y	Punct sfârşit	X / Y	Lungime segment (** (m)
2	384.249,706 391.498,525	3	384.231,734 391.500,161	18.046
3	384.231,734 391.500,161	4	384.189,913 391.503,28	41.936
4	384.189,913 391.503,28	5	384.192,159 391.489,233	14.225
5	384.192,159 391.489,233	6	384.193,198 391.488,247	1.433
6	384.193,198 391.488,247	7	384.195,399 391.488,241	2.201
7	384.195,399 391.488,241	8	384.225,814 391.485,123	30.574
8	384.225,814 391.485,123	9	384.240,181 391.483,535	14.455
9	384.240,181 391.483,535	10	384.254,877 391.482,042	14.772
10	384.254,877 391.482,042	1	384.256,206 391.498,024	16.038

** Lungimile segmentelor sunt determinate în planul de proiecţie Stereo 70 şi sunt rotunjite la 1 milimetru.
*** Distanţa dintre puncte este formată din segmente cumulate ce sunt mai mici decât valoarea 1 milimetru.

Neutilizabil în circuitul civil

DATE DESPRE IMOBILUL NR. 791

Oficiul de Cadastru şi Publicitate Imobiliară GORJ
Biroul de Cadastru şi Publicitate Imobiliară Targu Jiu

A. Partea I. Descrierea imobilului

TEREN Necunoscut

Adresa: Loc. Colibasi, Jud. Gorj

Nr. Crt	Nr cadastral Nr. topografic	Suprafaţa* (mp)	Observaţii / Referinţe
A1		Din acte: 1.165 Masurata: 1.175	Sector cadastral:79 Teren imprejmuit;

B. Partea II. Proprietari şi acte

Inscrieri privitoare la dreptul de proprietate şi alte drepturi reale		Referinţe
/		
Act Administrativ nr. 1519338, din 11/03/2013 emis de CJPSDPAT GORJ;		
B1	Intabulare, drept de PROPRIETATE, dobandit prin Reconstituire, cota actuala 1/1	A1
	1) **Boian Floarea** DEFUNCT:Da 2) **Alecsoiu Victor**, în cote nedeterminate DEFUNCT:Da	

C. Partea III. SARCINI .

Inscrieri privind dezmembramintele dreptului de proprietate, drepturi reale de garanţie şi sarcini	Referinţe
NU SUNT	

Neutilizabil în circuitul civil

Anexa Nr. 1 La Partea I

Teren

Nr cadastral	Suprafaţa (mp)*	Observaţii / Referinţe
	Din acte: 1.165 Masurata: 1.175	

* Suprafaţa este determinată in planul de proiecţie Stereo 70.

DETALII LINIARE IMOBIL

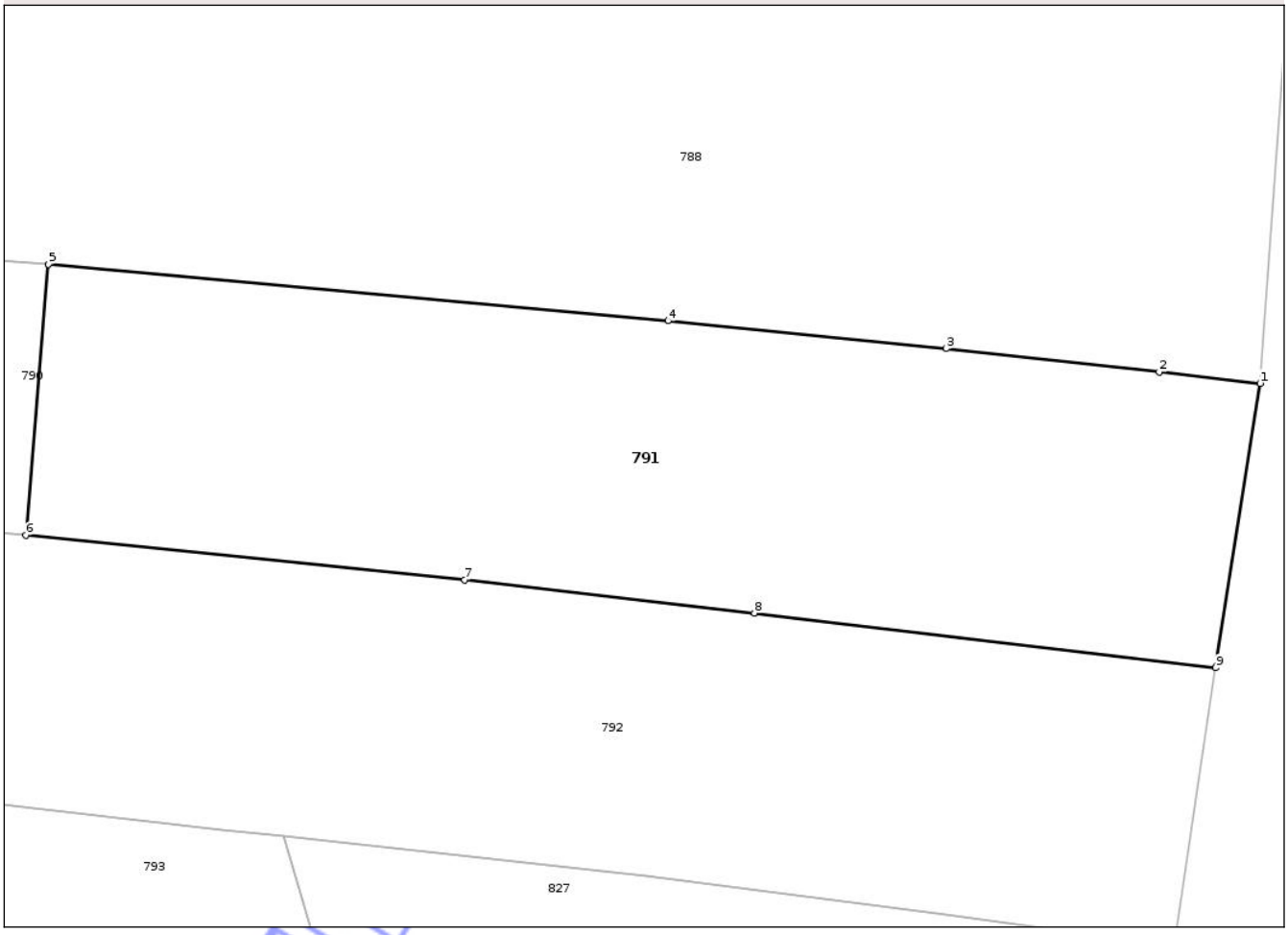

Date referitoare la teren

Crt	Categorie folosinţă	Intra vilan	Suprafaţa (mp)	Tarla	Parcelă	Nr. topo	Observaţii / Referinţe
1	arabil	DA	97	8	380	-	
2	livada	DA	21	8	380	-	
3	arabil	NU	443	8	380	-	
4	livada	NU	614	8	380	-	

Lungime Segmente

1) Valorile lungimilor segmentelor sunt obţinute din proiecţie în plan.

Punct început	X / Y	Punct sfârşit	X / Y	Lungime segment (** (m)
1	384.327,642 391.491,001	2	384.321,68 391.491,662	5.999
2	384.321,68 391.491,662	3	384.309,138 391.493,053	12.619
3	384.309,138 391.493,053	4	384.292,726 391.494,686	16.493

Document care conține date cu caracter personal, protejat de prevederile Regulamentului (UE) nr. 679/2016 și Legii 190/2018

Punct început	X / Y	Punct sfârşit	X / Y	Lungime segment (** (m)
4	384.292,726 391.494,686	5	384.256,206 391.498,024	36.672
5	384.256,206 391.498,024	6	384.254,877 391.482,042	16.038
6	384.254,877 391.482,042	7	384.280,739 391.479,414	25.995
7	384.280,739 391.479,414	8	384.297,819 391.477,466	17.19
8	384.297,819 391.477,466	9	384.325,022 391.474,228	27.395
9	384.325,022 391.474,228	1	384.327,642 391.491,001	16.976

** Lungimile segmentelor sunt determinate în planul de proiecţie Stereo 70 şi sunt rotunjite la 1 milimetru.
*** Distanţa dintre puncte este formată din segmente cumulate ce sunt mai mici decât valoarea 1 milimetru.

Neutilizabil în circuitul civil

DATE DESPRE IMOBILUL NR. 793

Oficiul de Cadastru şi Publicitate Imobiliară GORJ
Biroul de Cadastru şi Publicitate Imobiliară Targu Jiu

A. Partea I. Descrierea imobilului

TEREN Intravilan

Adresa: Loc. Colibasi, Str Colibașul De Jos, Nr. 85, Jud. Gorj

Nr. Crt	Nr cadastral Nr. topografic	Suprafaţa* (mp)	Observaţii / Referinţe
A1		2.071	Sector cadastral:79 Teren neimprejmuit;

Construcţii

Crt	Nr cadastral Nr. topografic	Adresa	Observaţii / Referinţe
A1.1		Loc. Colibasi, Str Colibașul De Jos, Nr. 85, Jud. Gorj	Nr. niveluri:1; S. construita la sol:62 mp; S. construita desfasurata:62 mp; parter
A1.2		Loc. Colibasi, Str Colibașul De Jos, Nr. 85, Jud. Gorj	Nr. niveluri:1; S. construita la sol:33 mp; S. construita desfasurata:33 mp; parter
A1.3		Loc. Colibasi, Str Colibașul De Jos, Nr. 85, Jud. Gorj	Nr. niveluri:1; S. construita la sol:87 mp; S. construita desfasurata:87 mp; parter
A1.4		Loc. Colibasi, Str Colibașul De Jos, Nr. 85, Jud. Gorj	Nr. niveluri:1; S. construita la sol:33 mp; S. construita desfasurata:33 mp; parter
A1.5		Loc. Colibasi, Str Colibașul De Jos, Nr. 85, Jud. Gorj	Nr. niveluri:1; S. construita la sol:18 mp; S. construita desfasurata:18 mp; parter
A1.6		Loc. Colibasi, Str Colibașul De Jos, Nr. 85, Jud. Gorj	Nr. niveluri:1; S. construita la sol:21 mp; S. construita desfasurata:21 mp; parter
A1.7		Loc. Colibasi, Str Colibașul De Jos, Nr. 85, Jud. Gorj	Nr. niveluri:1; S. construita la sol:15 mp; S. construita desfasurata:15 mp; parter

B. Partea II. Proprietari şi acte

Inscrieri privitoare la dreptul de proprietate şi alte drepturi reale		Referinţe
/		
Act Normativ nr. 7, din 13/03/1996 emis de Parlamentul României (art. 13, alin. 1);		
B1	Intabulare, drept de PROPRIETATE, dobandit prin Lege, cota actuala 1/1	A1
	1) **NEIDENTIFICAT NEIDENTIFICAT**	
Act Administrativ nr. 20857, din 14/10/2025 emis de Comuna Scoarța;		
B2	Se notează posesia faptică în favoarea lui Andrița Elisaveta	A1
	1) **Andrița Elisaveta**	
Act Normativ nr. 7, din 13/03/1996 emis de Parlamentul României (art. 12, alin.14);		
B3	Intabulare, drept de PROPRIETATE, dobandit prin Lege, cota actuala 1/1	A1.1, A1.2, A1.3, A1.4, A1.5, A1.6, A1.7
	1) **Andrița Elisaveta**	

C. Partea III. SARCINI .

Inscrieri privind dezmembramintele dreptului de proprietate, drepturi reale de garanţie şi sarcini	Referinţe
NU SUNT	

Neautentic în circuitul civil

Anexa Nr. 1 La Partea I

Teren

Nr cadastral	Suprafaţa (mp)*	Observaţii / Referinţe
	2.071	

* Suprafaţa este determinată in planul de proiecţie Stereo 70.

DETALII LINIARE IMOBIL

Date referitoare la teren

Crt	Categorie folosință	Intra vilan	Suprafaţa (mp)	Tarla	Parcelă	Nr. topo	Observaţii / Referinţe
1	curti constructii	DA	1.326	8	383, 384, 385	-	
2	arabil	DA	447	8	384	-	
3	livada	DA	227	8	384	-	
4	livada	DA	71	8	384	-	

Date referitoare la construcţii

Crt	Număr	Destinaţie construcţie	Supraf. (mp)	Situaţie juridică	Observaţii / Referinţe
A1.1		constructii de locuinte	62	Cu acte	Nr. niveluri:1; S. construita la sol:62 mp; S. construita desfasurata:62 mp; parter
A1.2		constructii anexa	33	Cu acte	Nr. niveluri:1; S. construita la sol:33 mp; S. construita desfasurata:33 mp; parter
A1.3		constructii anexa	87	Cu acte	Nr. niveluri:1; S. construita la sol:87 mp; S. construita desfasurata:87 mp; parter
A1.4		constructii anexa	33	Cu acte	Nr. niveluri:1; S. construita la sol:33 mp; S. construita desfasurata:33 mp; parter
A1.5		constructii anexa	18	Cu acte	Nr. niveluri:1; S. construita la sol:18 mp; S. construita desfasurata:18 mp; parter
A1.6		constructii anexa	21	Cu acte	Nr. niveluri:1; S. construita la sol:21 mp; S. construita desfasurata:21 mp; parter
A1.7		constructii anexa	15	Cu acte	Nr. niveluri:1; S. construita la sol:15 mp; S. construita desfasurata:15 mp; parter

Document care conține date cu caracter personal, protejat de prevederile Regulamentului (UE) nr. 679/2016 și Legii 190/2018

Lungime Segmente
1) Valorile lungimilor segmentelor sunt obţinute din proiecţie în plan.

Punct început	X / Y	Punct sfârşit	X / Y	Lungime segment (** (m)
1	384.270,088 391.464,297	2	384.266,423 391.464,699	3.687
2	384.266,423 391.464,699	3	384.247,614 391.466,877	18.935
3	384.247,614 391.466,877	4	384.215,6 391.471,123	32.294
4	384.215,6 391.471,123	5	384.194,674 391.473,633	21.076
5	384.194,674 391.473,633	6	384.197,879 391.446,254	27.566
6	384.197,879 391.446,254	7	384.241,28 391.441,212	43.692
7	384.241,28 391.441,212	8	384.256,274 391.439,719	15.068
8	384.256,274 391.439,719	9	384.269,037 391.437,998	12.879
9	384.269,037 391.437,998	10	384.278,097 391.436,626	9.162
10	384.278,097 391.436,626	1	384.270,088 391.464,297	28.807

** Lungimile segmentelor sunt determinate în planul de proiecţie Stereo 70 şi sunt rotunjite la 1 milimetru.
*** Distanţa dintre puncte este formată din segmente cumulate ce sunt mai mici decât valoarea 1 milimetru.

Neutilizabil în circuitul civil

DATE DESPRE IMOBILUL NR. 810

Oficiul de Cadastru şi Publicitate Imobiliară GORJ
Biroul de Cadastru şi Publicitate Imobiliară Targu Jiu

A. Partea I. Descrierea imobilului

TEREN Necunoscut

Adresa: Loc. Colibasi, Str Colibașul De Jos, Nr. 47, Jud. Gorj

Nr. Crt	Nr cadastral Nr. topografic	Suprafaţa* (mp)	Observaţii / Referinţe
A1		1.234	Sector cadastral:79 Teren neimprejmuit;

Construcţii

Crt	Nr cadastral Nr. topografic	Adresa	Observaţii / Referinţe
A1.1		Loc. Colibasi, Str Colibașul De Jos, Nr. 47, Jud. Gorj	Nr. niveluri:2; S. construita la sol:55 mp; S. construita desfasurata:110 mp; P+1
A1.2		Loc. Colibasi, Str Colibașul De Jos, Nr. 47, Jud. Gorj	Nr. niveluri:1; S. construita la sol:20 mp; S. construita desfasurata:20 mp; parter
A1.3		Loc. Colibasi, Str Colibașul De Jos, Nr. 47, Jud. Gorj	Nr. niveluri:1; S. construita la sol:10 mp; S. construita desfasurata:10 mp; parter
A1.4		Loc. Colibasi, Str Colibașul De Jos, Nr. 47, Jud. Gorj	Nr. niveluri:1; S. construita la sol:20 mp; S. construita desfasurata:20 mp; parter
A1.5		Loc. Colibasi, Str Colibașul De Jos, Nr. 47, Jud. Gorj	Nr. niveluri:1; S. construita la sol:55 mp; S. construita desfasurata:55 mp; parter

B. Partea II. Proprietari şi acte

Inscrieri privitoare la dreptul de proprietate şi alte drepturi reale		Referinţe
/		
Act Notarial nr. 39, din 14/05/2020 emis de NP Anica Merișescu;		
B1	Intabulare, drept de PROPRIETATE, dobandit prin Succesiune, cota actuala 1/1	A1, A1.1, A1.2, A1.3, A1.4, A1.5
	1) **Arsenie Daniel**, bun propriu	

C. Partea III. SARCINI .

Inscrieri privind dezmembramintele dreptului de proprietate, drepturi reale de garanţie şi sarcini	Referinţe
NU SUNT	

Neutilizabil în circuitul civil

Anexa Nr. 1 La Partea I

Teren

Nr cadastral	Suprafaţa (mp)*	Observaţii / Referinţe
	1.234	

* Suprafaţa este determinată in planul de proiecţie Stereo 70.

DETALII LINIARE IMOBIL

Date referitoare la teren

Crt	Categorie folosință	Intra vilan	Suprafaţa (mp)	Tarla	Parcelă	Nr. topo	Observaţii / Referinţe
1	curti constructii	DA	557	8	341	-	
2	faneata	DA	393	8	342/1	-	parcela 349/1 eronată în act, corect conform plan cadastral parcela 342/1
3	livada	DA	72	8	342/1	-	parcela 349/1 eronată în act, corect conform plan cadastral parcela 342/1
4	livada	NU	212	8	342/1	-	parcela 341/2 eronată în act, corect conform plan cadastral parcela 342/1

Date referitoare la construcţii

Crt	Număr	Destinaţie construcţie	Supraf. (mp)	Situaţie juridică	Observaţii / Referinţe
A1.1		constructii de locuinte	55	Cu acte	Nr. niveluri:2; S. construita la sol:55 mp; S. construita desfasurata:110 mp; P+1
A1.2		constructii anexa	20	Cu acte	Nr. niveluri:1; S. construita la sol:20 mp; S. construita desfasurata:20 mp; parter
A1.3		constructii anexa	10	Cu acte	Nr. niveluri:1; S. construita la sol:10 mp; S. construita desfasurata:10 mp; parter
A1.4		constructii anexa	20	Cu acte	Nr. niveluri:1; S. construita la sol:20 mp; S. construita desfasurata:20 mp; parter
A1.5		constructii anexa	55	Cu acte	Nr. niveluri:1; S. construita la sol:55 mp; S. construita desfasurata:55 mp; parter

Document care conține date cu caracter personal, protejat de prevederile Regulamentului (UE) nr. 679/2016 și Legii 190/2018

Lungime Segmente
1) Valorile lungimilor segmentelor sunt obţinute din proiecţie în plan.

Punct început	X / Y	Punct sfârşit	X / Y	Lungime segment (** (m)
1	384.185,53 391.814,889	2	384.154,514 391.813,089	31.068
2	384.154,514 391.813,089	3	384.125,112 391.810,664	29.501
3	384.125,112 391.810,664	4	384.114,825 391.809,295	10.378
4	384.114,825 391.809,295	5	384.117,839 391.796,341	13.3
5	384.117,839 391.796,341	6	384.138,005 391.798,846	20.321
6	384.138,005 391.798,846	7	384.161,085 391.799,698	23.096
7	384.161,085 391.799,698	8	384.162,294 391.799,883	1.222
8	384.162,294 391.799,883	9	384.166,615 391.799,696	4.325
9	384.166,615 391.799,696	10	384.166,926 391.795,952	3.757
10	384.166,926 391.795,952	11	384.175,067 391.796,484	8.159
11	384.175,067 391.796,484	12	384.186,313 391.796,906	11.253
12	384.186,313 391.796,906	13	384.186,145 391.800,903	4.0
13	384.186,145 391.800,903	14	384.185,881 391.807,189	6.292
14	384.185,881 391.807,189	15	384.247,827 391.809,776	62.0
15	384.247,827 391.809,776	16	384.247,668 391.813,273	3.5
16	384.247,668 391.813,273	17	384.185,722 391.810,685	62.0
17	384.185,722 391.810,685	1	384.185,53 391.814,889	4.208

** Lungimile segmentelor sunt determinate în planul de proiecţie Stereo 70 şi sunt rotunjite la 1 milimetru.
*** Distanţa dintre puncte este formată din segmente cumulate ce sunt mai mici decât valoarea 1 milimetru.

Neutilizabil în circuitul civil

DATE DESPRE IMOBILUL NR. 813

Oficiul de Cadastru şi Publicitate Imobiliară GORJ
Biroul de Cadastru şi Publicitate Imobiliară Targu Jiu

A. Partea I. Descrierea imobilului

TEREN Necunoscut

Adresa: Loc. Colibasi, Str Colibașul De Jos, Nr. 49, Jud. Gorj

Nr. Crt	Nr cadastral Nr. topografic	Suprafaţa* (mp)	Observaţii / Referinţe
A1		2.918	Sector cadastral:79 Teren neimprejmuit;

Construcţii

Crt	Nr cadastral Nr. topografic	Adresa	Observaţii / Referinţe
A1.1		Loc. Colibasi, Str Colibașul De Jos, Nr. 49, Jud. Gorj	Nr. niveluri:1; S. construita la sol:78 mp; S. construita desfasurata:78 mp; parter
A1.2		Loc. Colibasi, Str Colibașul De Jos, Nr. 49, Jud. Gorj	Nr. niveluri:1; S. construita la sol:35 mp; S. construita desfasurata:35 mp; parter
A1.3		Loc. Colibasi, Str Colibașul De Jos, Nr. 49, Jud. Gorj	Nr. niveluri:1; S. construita la sol:43 mp; S. construita desfasurata:43 mp; parter
A1.4		Loc. Colibasi, Str Colibașul De Jos, Nr. 49, Jud. Gorj	Nr. niveluri:1; S. construita la sol:48 mp; S. construita desfasurata:48 mp; parter
A1.5		Loc. Colibasi, Str Colibașul De Jos, Nr. 49, Jud. Gorj	Nr. niveluri:1; S. construita la sol:21 mp; S. construita desfasurata:21 mp; parter

B. Partea II. Proprietari şi acte

Inscrieri privitoare la dreptul de proprietate şi alte drepturi reale		Referinţe
/		
Hotarare Judecatoreasca nr. 1217, din 26/04/2011 emis de Judecătoria Târgu-Cărbunești;		
B1	Intabulare, drept de PROPRIETATEcu titlu de drept ieșire din indiviziune, dobandit prin Hotarare Judecatoreasca, cota actuala 1/1	A1, A1.1, A1.3, A1.5
	1) **Deatcu Velia**, bun propriu	
Act Administrativ nr. 20864, din 14/10/2025 emis de Comuna Scoarța;		
B2	Se notează posesia faptică pentru suprafața de 289mp în favoarea lui Deatcu Velia	A1
	1) **Deatcu Velia**, bun propriu	
Act Normativ nr. 7, din 13/03/1996 emis de Parlamentul României (art. 12, alin. 14);		
B3	Intabulare, drept de PROPRIETATE, dobandit prin Lege, cota actuala 1/1	A1.2, A1.4
	1) **Deatcu Velia**	

C. Partea III. SARCINI .

Inscrieri privind dezmembramintele dreptului de proprietate, drepturi reale de garanţie şi sarcini	Referinţe
NU SUNT	

Neutilizabil în circuitul civil

Anexa Nr. 1 La Partea I

Teren

Nr cadastral	Suprafaţa (mp)*	Observaţii / Referinţe
	2.918	

* Suprafaţa este determinată in planul de proiecţie Stereo 70.

DETALII LINIARE IMOBIL

Date referitoare la teren

Crt	Categorie folosință	Intra vilan	Suprafaţa (mp)	Tarla	Parcelă	Nr. topo	Observaţii / Referinţe
1	curti constructii	DA	630	8	344	-	parcela 34 eronată în act, corect conform plan cadastral parcela 344
2	vie	DA	64	8	344	-	parcela 34 eronată în act, corect conform plan cadastral parcela 344
3	faneata	DA	149	8	344	-	parcela 34 eronată în act, corect conform plan cadastral parcela 344
4	arabil	DA	328	8	343	-	
5	faneata	DA	124	8	343	-	
6	vie	DA	291	8	343	-	
7	livada	DA	61	8	343	-	
8	vie	NU	191	8	343	-	
9	livada	NU	1.080	8	343	-	

Date referitoare la construcţii

Crt	Număr	Destinaţie construcţie	Supraf. (mp)	Situaţie juridică	Observaţii / Referinţe
A1.1		constructii de locuinte	78	Cu acte	Nr. niveluri:1; S. construita la sol:78 mp; S. construita desfasurata:78 mp; parter
A1.2		constructii anexa	35	Cu acte	Nr. niveluri:1; S. construita la sol:35 mp; S. construita desfasurata:35 mp; parter
A1.3		constructii anexa	43	Cu acte	Nr. niveluri:1; S. construita la sol:43 mp; S. construita desfasurata:43 mp; parter

Document care conține date cu caracter personal, protejat de prevederile Regulamentului (UE) nr. 679/2016 și Legii 190/2018

Crt	Număr	Destinaţie construcţie	Supraf. (mp)	Situaţie juridică	Observaţii / Referinţe
A1.4		constructii anexa	48	Cu acte	Nr. niveluri:1; S. construita la sol:48 mp; S. construita desfasurata:48 mp; parter
A1.5		constructii anexa	21	Cu acte	Nr. niveluri:1; S. construita la sol:21 mp; S. construita desfasurata:21 mp; parter

Lungime Segmente
1) Valorile lungimilor segmentelor sunt obţinute din proiecţie în plan.

Punct început	X / Y	Punct sfârşit	X / Y	Lungime segment (** (m)
1	384.257,29 391.798,549	2	384.204,703 391.797,596	52.595
2	384.204,703 391.797,596	3	384.186,313 391.796,906	18.404
3	384.186,313 391.796,906	4	384.175,067 391.796,484	11.253
4	384.175,067 391.796,484	5	384.166,926 391.795,952	8.159
5	384.166,926 391.795,952	6	384.166,615 391.799,696	3.757
6	384.166,615 391.799,696	7	384.162,294 391.799,883	4.325
7	384.162,294 391.799,883	8	384.161,085 391.799,698	1.222
8	384.161,085 391.799,698	9	384.138,005 391.798,846	23.096
9	384.138,005 391.798,846	10	384.117,839 391.796,341	20.321
10	384.117,839 391.796,341	11	384.124,085 391.772,912	24.248
11	384.124,085 391.772,912	12	384.153,277 391.774,793	29.253
12	384.153,277 391.774,793	13	384.158,29 391.775,214	5.031
13	384.158,29 391.775,214	14	384.202,996 391.778,23	44.808
14	384.202,996 391.778,23	15	384.263,239 391.780,543	60.287
15	384.263,239 391.780,543	1	384.257,29 391.798,549	18.963

** Lungimile segmentelor sunt determinate în planul de proiecţie Stereo 70 şi sunt rotunjite la 1 milimetru.
*** Distanţa dintre puncte este formată din segmente cumulate ce sunt mai mici decât valoarea 1 milimetru.

Neutilizabil în circuitul civil

DATE DESPRE IMOBILUL NR. 783

Oficiul de Cadastru şi Publicitate Imobiliară GORJ
Biroul de Cadastru şi Publicitate Imobiliară Targu Jiu

A. Partea I. Descrierea imobilului

TEREN Extravilan

Adresa: Jud. Gorj

Nr. Crt	Nr cadastral Nr. topografic	Suprafaţa* (mp)	Observaţii / Referinţe
A1		34	Sector cadastral:79 Teren neimprejmuit;

B. Partea II. Proprietari şi acte

Inscrieri privitoare la dreptul de proprietate şi alte drepturi reale		Referinţe
/		
Act Administrativ nr. 20850, din 14/10/2025 emis de Comuna Scoarța;		
B1	Inscrierea posesiei, drept de PROPRIETATE, dobandit prin Lege, cota actuala 1/1	A1
	1) **NEIDENTIFICAT NEIDENTIFICAT**	
Act Normativ nr. 7, din 13/03/1996 emis de Parlamentul României (,art.13);		
B2	Se notează mențiunea de proprietar neidentificat.	A1

C. Partea III. SARCINI .

Inscrieri privind dezmembramintele dreptului de proprietate, drepturi reale de garanţie şi sarcini	Referinţe
NU SUNT	

Neutilizabil în circuitul civil

Anexa Nr. 1 La Partea I

Teren

Nr cadastral	Suprafaţa (mp)*	Observaţii / Referinţe
	34	

* Suprafaţa este determinată in planul de proiecţie Stereo 70.

DETALII LINIARE IMOBIL

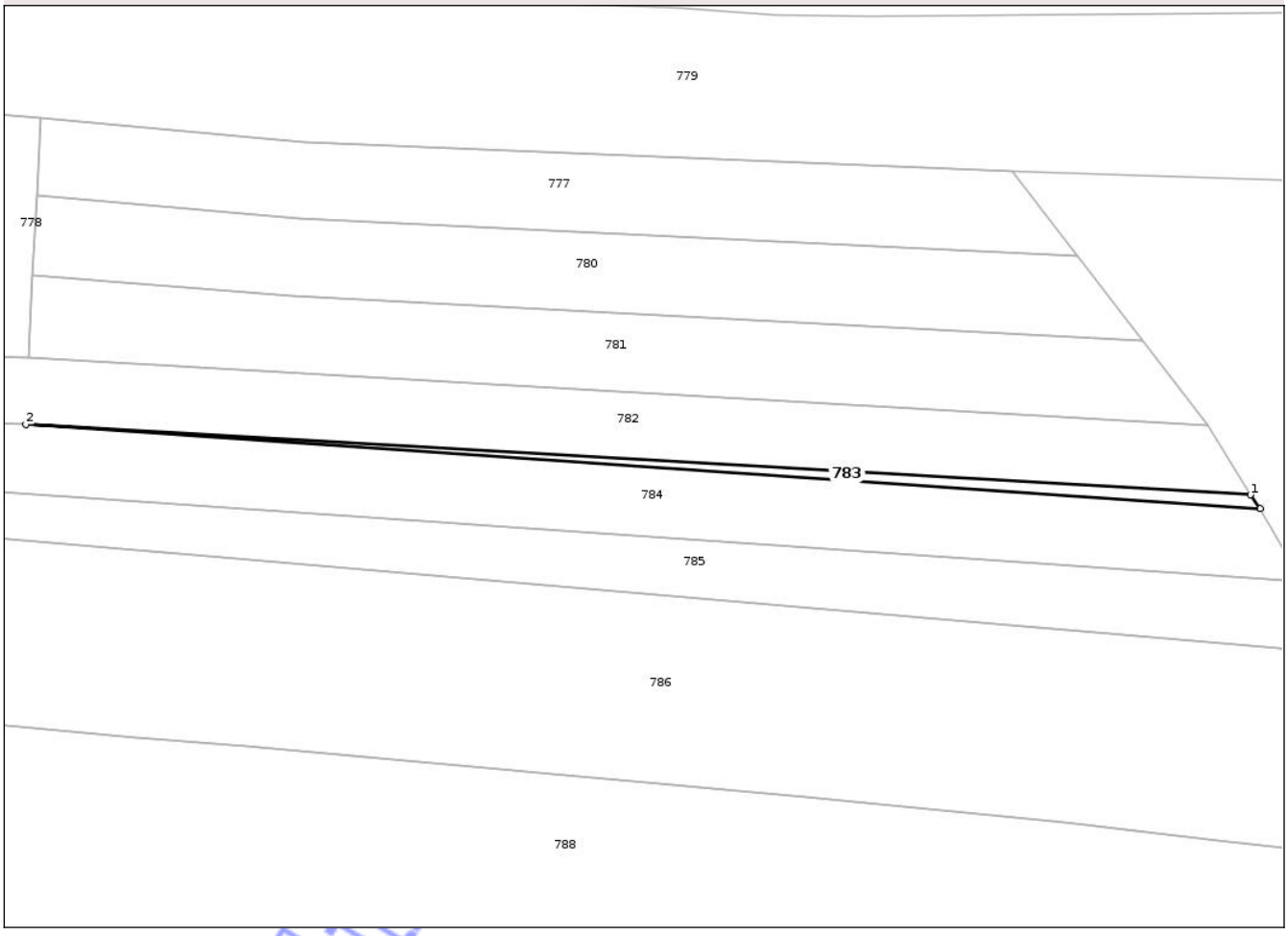

Date referitoare la teren

Crt	Categorie folosință	Intra vilan	Suprafaţa (mp)	Tarla	Parcelă	Nr. topo	Observaţii / Referinţe
1	faneata	NU	34	8	372/2	-	

Lungime Segmente
1) Valorile lungimilor segmentelor sunt obţinute din proiecţie în plan.

Punct început	X / Y	Punct sfârşit	X / Y	Lungime segment (** (m)
1	384.324,787 391.548,117	2	384.245,36 391.552,675	79.557
2	384.245,36 391.552,675	3	384.325,426 391.547,222	80.251
3	384.325,426 391.547,222	1	384.324,787 391.548,117	1.099

**** Lungimile segmentelor sunt determinate în planul de proiecţie Stereo 70 şi sunt rotunjite la 1 milimetru.**
***** Distanţa dintre puncte este formată din segmente cumulate ce sunt mai mici decât valoarea 1 milimetru.**

Document care conține date cu caracter personal, protejat de prevederile Regulamentului (UE) nr. 679/2016 și Legii 190/2018

DATE DESPRE IMOBILUL NR. 788

Oficiul de Cadastru şi Publicitate Imobiliară GORJ
Biroul de Cadastru şi Publicitate Imobiliară Targu Jiu

A. Partea I. Descrierea imobilului

TEREN Necunoscut

Adresa: Loc. Colibasi, Str Colibașul De Jos, Jud. Gorj, pct. "Lîngă Popescu"

Nr. Crt	Nr cadastral Nr. topografic	Suprafaţa* (mp)	Observaţii / Referinţe
A1		Din acte: 13.901 Masurata: 3.781	Sector cadastral:79 Teren neimprejmuit; diferența de suprafață se regăsește în sector cadastral 27

B. Partea II. Proprietari şi acte

Inscrieri privitoare la dreptul de proprietate şi alte drepturi reale		Referinţe
/		
Hotarare Judecatoreasca nr. 9846, din 22/10/1997 emis de Judecătoria Tg-Jiu;		
B1	Intabulare, drept de PROPRIETATEcu titlu de drept partaj succesoral, dobandit prin Hotarare Judecatoreasca, cota actuala 1/1	A1
	1) **Zălog Victoria**, bun propriu	

C. Partea III. SARCINI .

Inscrieri privind dezmembramintele dreptului de proprietate, drepturi reale de garanţie şi sarcini	Referinţe
NU SUNT	

Neutilizabil la circuitul civil

Anexa Nr. 1 La Partea I

Teren

Nr cadastral	Suprafaţa (mp)*	Observaţii / Referinţe
	Din acte: 13.901 Masurata: 3.781	diferența de suprafață se regăsește în sector cadastral 27

* Suprafaţa este determinată in planul de proiecţie Stereo 70.

DETALII LINIARE IMOBIL

Date referitoare la teren

Crt	Categorie folosință	Intra vilan	Suprafaţa (mp)	Tarla	Parcelă	Nr. topo	Observaţii / Referinţe
1	livada	DA	1.062	8	375/2	-	
2	vie	DA	208	8	378	-	
3	arabil	NU	2.511	8	374/2	-	

Lungime Segmente

1) Valorile lungimilor segmentelor sunt obţinute din proiecţie în plan.

Punct început	X / Y	Punct sfârşit	X / Y	Lungime segment (** (m)
1	384.323,406 391.525,675	2	384.312,695 391.526,867	10.776
3	384.295,96 391.528,532	4	384.259,638 391.531,861	36.475
5	384.252,551 391.532,406	6	384.234,539 391.534,046	18.086

Punct început	X / Y	Punct sfârşit	X / Y	Lungime segment (** (m)
2	384.312,695 391.526,867	3	384.295,96 391.528,532	16.818
4	384.259,638 391.531,861	5	384.252,551 391.532,406	7.108
6	384.234,539 391.534,046	7	384.227,539 391.534,568	7.02

Document care conține date cu caracter personal, protejat de prevederile Regulamentului (UE) nr. 679/2016 și Legii 190/2018

Punct început	X / Y	Punct sfârşit	X / Y	Lungime segment (** (m)
7	384.227,539 391.534,568	8	384.227,494 391.533,105	1.463
9	384.182,131 391.535,488	10	384.184,132 391.527,742	8.0
11	384.243,197 391.523,642	12	384.242,189 391.505,67	18.0
13	384.188,821 391.509,586	14	384.189,913 391.503,28	6.4
15	384.231,734 391.500,161	16	384.249,706 391.498,525	18.046
17	384.256,206 391.498,024	18	384.292,726 391.494,686	36.672
19	384.309,138 391.493,053	20	384.321,68 391.491,662	12.619
21	384.327,642 391.491,001	22	384.330,096 391.524,89	33.978

Punct început	X / Y	Punct sfârşit	X / Y	Lungime segment (** (m)
8	384.227,494 391.533,105	9	384.182,131 391.535,488	45.425
10	384.184,132 391.527,742	11	384.243,197 391.523,642	59.207
12	384.242,189 391.505,67	13	384.188,821 391.509,586	53.512
14	384.189,913 391.503,28	15	384.231,734 391.500,161	41.936
16	384.249,706 391.498,525	17	384.256,206 391.498,024	6.519
18	384.292,726 391.494,686	19	384.309,138 391.493,053	16.493
20	384.321,68 391.491,662	21	384.327,642 391.491,001	5.999
22	384.330,096 391.524,89	1	384.323,406 391.525,675	6.736

**** Lungimile segmentelor sunt determinate în planul de proiecţie Stereo 70 şi sunt rotunjite la 1 milimetru.**
***** Distanţa dintre puncte este formată din segmente cumulate ce sunt mai mici decât valoarea 1 milimetru.**

Neutilizabil în circuitul civil

DATE DESPRE IMOBILUL NR. 792

Oficiul de Cadastru şi Publicitate Imobiliară GORJ
Biroul de Cadastru şi Publicitate Imobiliară Targu Jiu

A. Partea I. Descrierea imobilului

TEREN Necunoscut

Adresa: Loc. Colibasi, Str Colibașul De Jos, Nr. 83, Jud. Gorj

Nr. Crt	Nr cadastral Nr. topografic	Suprafaţa* (mp)	Observaţii / Referinţe
A1		Din acte: 2.115 Masurata: 2.057	Sector cadastral:79 Teren imprejmuit;

Construcţii

Crt	Nr cadastral Nr. topografic	Adresa	Observaţii / Referinţe
A1.1		Loc. Colibasi, Str Colibașul De Jos, Nr. 83, Jud. Gorj	Nr. niveluri:1; S. construita la sol:88 mp; S. construita desfasurata:88 mp; parter
A1.2		Loc. Colibasi, Str Colibașul De Jos, Nr. 83, Jud. Gorj	Nr. niveluri:1; S. construita la sol:65 mp; S. construita desfasurata:65 mp; parter
A1.3		Loc. Colibasi, Str Colibașul De Jos, Nr. 83, Jud. Gorj	Nr. niveluri:1; S. construita la sol:16 mp; S. construita desfasurata:16 mp; parter

B. Partea II. Proprietari şi acte

Inscrieri privitoare la dreptul de proprietate şi alte drepturi reale		Referinţe
/		
Hotarare Judecatoreasca nr. 84, din 17/01/2011 emis de Judecătoria Târgu-Cărbunești;		
B1	Intabulare, drept de PROPRIETATEcu titlu de drept partaj succesoral, dobandit prin Hotarare Judecatoreasca, cota actuala 1/1	A1, A1.1, A1.2, A1.3
	1) **Rață Adriana-Maria**, bun propriu	

C. Partea III. SARCINI .

Inscrieri privind dezmembramintele dreptului de proprietate, drepturi reale de garanţie şi sarcini	Referinţe
NU SUNT	

Neutilizabil în circuitul civil

Anexa Nr. 1 La Partea I

Teren

Nr cadastral	Suprafaţa (mp)*	Observaţii / Referinţe
	Din acte: 2.115 Masurata: 2.057	

* Suprafaţa este determinată in planul de proiecţie Stereo 70.

DETALII LINIARE IMOBIL

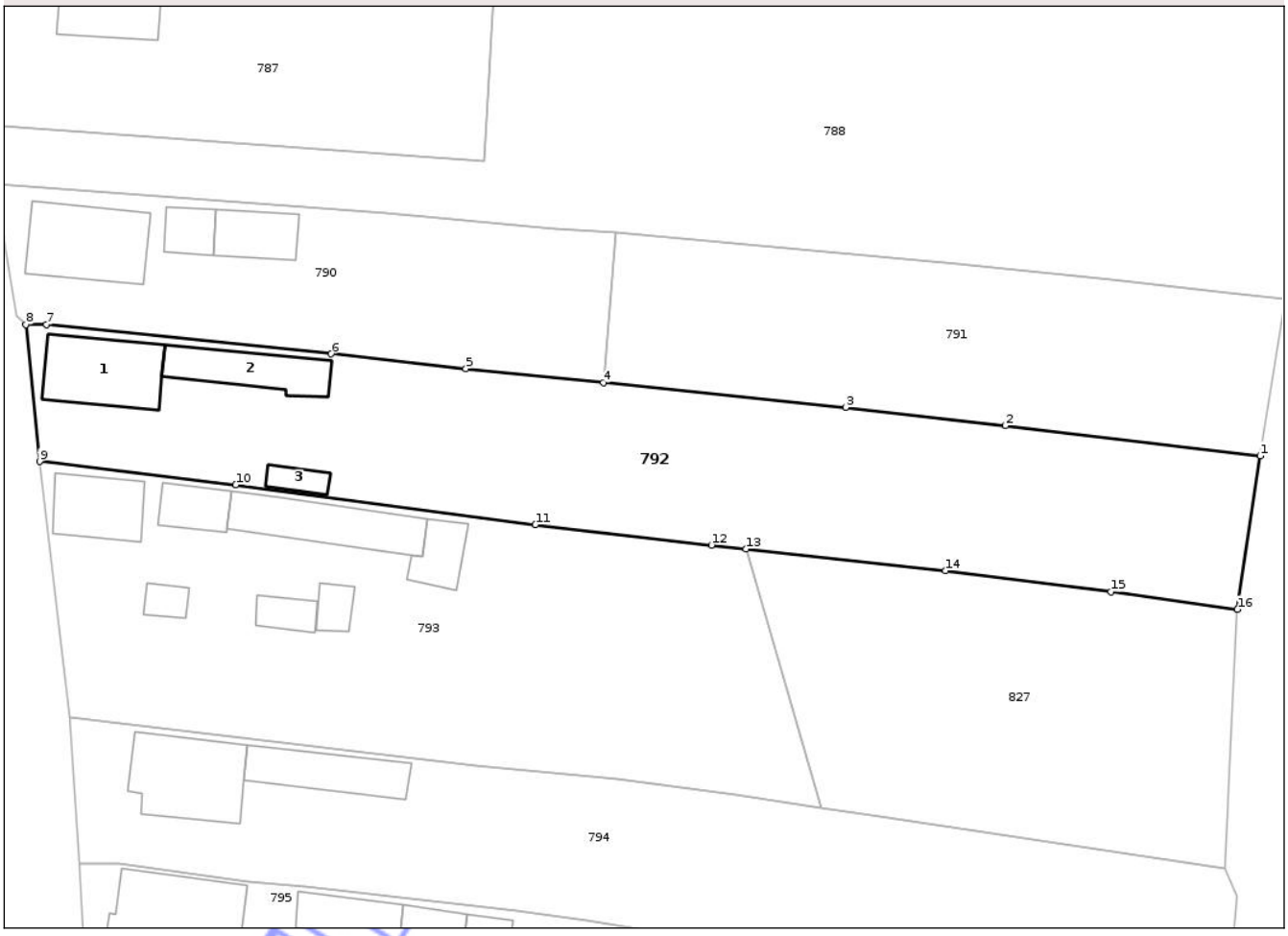

Date referitoare la teren

Crt	Categorie folosinţă	Intra vilan	Suprafaţa (mp)	Tarla	Parcelă	Nr. topo	Observaţii / Referinţe
1	curti constructii	DA	494	8	382	-	
2	faneata	DA	508	8	381	-	
3	arabil	DA	137	8	381	-	
4	arabil	NU	591	8	381	-	
5	livada	NU	327	8	381	-	

Date referitoare la construcţii

Crt	Număr	Destinaţie construcţie	Supraf. (mp)	Situaţie juridică	Observaţii / Referinţe
A1.1		constructii de locuinte	88	Cu acte	Nr. niveluri:1; S. construita la sol:88 mp; S. construita desfasurata:88 mp; parter
A1.2		constructii anexa	65	Cu acte	Nr. niveluri:1; S. construita la sol:65 mp; S. construita desfasurata:65 mp; parter
A1.3		constructii anexa	16	Cu acte	Nr. niveluri:1; S. construita la sol:16 mp; S. construita desfasurata:16 mp; parter

Document care conține date cu caracter personal, protejat de prevederile Regulamentului (UE) nr. 679/2016 și Legii 190/2018

Lungime Segmente
1) Valorile lungimilor segmentelor sunt obţinute din proiecţie în plan.

Punct început	X / Y	Punct sfârşit	X / Y	Lungime segment (** (m)
1	384.325,022 391.474,228	2	384.297,819 391.477,466	27.395
2	384.297,819 391.477,466	3	384.280,739 391.479,414	17.19
3	384.280,739 391.479,414	4	384.254,877 391.482,042	25.995
4	384.254,877 391.482,042	5	384.240,181 391.483,535	14.772
5	384.240,181 391.483,535	6	384.225,814 391.485,123	14.455
6	384.225,814 391.485,123	7	384.195,399 391.488,241	30.574
7	384.195,399 391.488,241	8	384.193,198 391.488,247	2.201
8	384.193,198 391.488,247	9	384.194,674 391.473,633	14.688
9	384.194,674 391.473,633	10	384.215,6 391.471,123	21.076
10	384.215,6 391.471,123	11	384.247,614 391.466,877	32.294
11	384.247,614 391.466,877	12	384.266,423 391.464,699	18.935
12	384.266,423 391.464,699	13	384.270,088 391.464,297	3.687
13	384.270,088 391.464,297	14	384.291,403 391.461,958	21.443
14	384.291,403 391.461,958	15	384.309,073 391.459,724	17.811
15	384.309,073 391.459,724	16	384.322,584 391.457,828	13.644
16	384.322,584 391.457,828	1	384.325,022 391.474,228	16.58

** Lungimile segmentelor sunt determinate în planul de proiecţie Stereo 70 şi sunt rotunjite la 1 milimetru.
*** Distanţa dintre puncte este formată din segmente cumulate ce sunt mai mici decât valoarea 1 milimetru.

Neutilizabil în circuitul civil

DATE DESPRE IMOBILUL NR. 796

Oficiul de Cadastru şi Publicitate Imobiliară GORJ
Biroul de Cadastru şi Publicitate Imobiliară Targu Jiu

A. Partea I. Descrierea imobilului

TEREN Necunoscut

Adresa: Loc. Colibasi, Str Colibașul De Jos, Jud. Gorj

Nr. Crt	Nr cadastral Nr. topografic	Suprafaţa* (mp)	Observaţii / Referinţe
A1		1.456	Sector cadastral:79 Teren neimprejmuit;

B. Partea II. Proprietari şi acte

Inscrieri privitoare la dreptul de proprietate şi alte drepturi reale		Referinţe
/		
Act Administrativ nr. 20850, din 14/10/2025 emis de Comuna Scoarța;		
B1	Inscrierea posesiei, drept de PROPRIETATE, dobandit prin Lege, cota actuala 1/1	A1
	1) **NEIDENTIFICAT NEIDENTIFICAT**	
Act Normativ nr. 7, din 13/03/1996 emis de Parlamentul României (,art.13);		
B2	Se notează mențiunea de proprietar neidentificat.	A1

C. Partea III. SARCINI .

Inscrieri privind dezmembramintele dreptului de proprietate, drepturi reale de garanţie şi sarcini	Referinţe
NU SUNT	

Neutilizabil în circuitul civil

Anexa Nr. 1 La Partea I

Teren

Nr cadastral	Suprafaţa (mp)*	Observaţii / Referinţe
	1.456	

* Suprafaţa este determinată in planul de proiecţie Stereo 70.

DETALII LINIARE IMOBIL

Date referitoare la teren

Crt	Categorie folosință	Intra vilan	Suprafaţa (mp)	Tarla	Parcelă	Nr. topo	Observaţii / Referinţe
1	faneata	DA	797	81	2825/1	-	
2	faneata	NU	659	81	2825/1	-	

Lungime Segmente

1) Valorile lungimilor segmentelor sunt obţinute din proiecţie în plan.

Punct început	X / Y	Punct sfârşit	X / Y	Lungime segment (** (m)
1	384.315,735 391.398,008	2	384.307,808 391.399,162	8.011
3	384.279,26 391.402,24	4	384.254,39 391.404,876	25.009
5	384.236,727 391.407,174	6	384.216,074 391.408,922	20.726
7	384.207,713 391.409,851	8	384.205,65 391.410,464	2.151

Punct început	X / Y	Punct sfârşit	X / Y	Lungime segment (** (m)
2	384.307,808 391.399,162	3	384.279,26 391.402,24	28.714
4	384.254,39 391.404,876	5	384.236,727 391.407,174	17.812
6	384.216,074 391.408,922	7	384.207,713 391.409,851	8.413
8	384.205,65 391.410,464	9	384.205,229 391.406,768	3.719

Document care conține date cu caracter personal, protejat de prevederile Regulamentului (UE) nr. 679/2016 și Legii 190/2018

Punct început	X / Y	Punct sfârşit	X / Y	Lungime segment (** (m)
9	384.205,229 391.406,768	10	384.199,47 391.407,579	5.816
11	384.199,543 391.404,378	12	384.202,308 391.402,063	3.607
13	384.208,409 391.398,711	14	384.214,76 391.395,937	6.93
15	384.225,752 391.394,359	16	384.239,398 391.393,195	13.695
17	384.249,726 391.393,315	18	384.257,044 391.392,883	7.33
19	384.264,839 391.391,527	20	384.275,992 391.388,775	11.487
21	384.280,962 391.388,368	22	384.289,822 391.387,796	8.879
23	384.296,127 391.387,209	24	384.301,494 391.385,956	5.511
25	384.305,684 391.383,979	26	384.309,12 391.380,714	4.74

Punct început	X / Y	Punct sfârşit	X / Y	Lungime segment (** (m)
10	384.199,47 391.407,579	11	384.199,543 391.404,378	3.201
12	384.202,308 391.402,063	13	384.208,409 391.398,711	6.961
14	384.214,76 391.395,937	15	384.225,752 391.394,359	11.106
16	384.239,398 391.393,195	17	384.249,726 391.393,315	10.329
18	384.257,044 391.392,883	19	384.264,839 391.391,527	7.913
20	384.275,992 391.388,775	21	384.280,962 391.388,368	4.987
22	384.289,822 391.387,796	23	384.296,127 391.387,209	6.332
24	384.301,494 391.385,956	25	384.305,684 391.383,979	4.633
26	384.309,12 391.380,714	1	384.315,735 391.398,008	18.515

** Lungimile segmentelor sunt determinate în planul de proiecţie Stereo 70 şi sunt rotunjite la 1 milimetru.
*** Distanţa dintre puncte este formată din segmente cumulate ce sunt mai mici decât valoarea 1 milimetru.

Neutilizabil în circuitul civil

DATE DESPRE IMOBILUL NR. 817

Oficiul de Cadastru şi Publicitate Imobiliară GORJ
Biroul de Cadastru şi Publicitate Imobiliară Targu Jiu

A. Partea I. Descrierea imobilului

TEREN Necunoscut

Adresa: Loc. Colibasi, Str Colibașul De Jos, Jud. Gorj

Nr. Crt	Nr cadastral Nr. topografic	Suprafaţa* (mp)	Observaţii / Referinţe
A1		202	Sector cadastral:79 Teren neimprejmuit;

B. Partea II. Proprietari şi acte

Inscrieri privitoare la dreptul de proprietate şi alte drepturi reale		Referinţe
/		
Act Administrativ nr. 20850, din 14/10/2025 emis de Comuna Scoarța;		
B1	Inscrierea posesiei, drept de PROPRIETATE, dobandit prin Lege, cota actuala 1/1	A1
	1) **NEIDENTIFICAT NEIDENTIFICAT**	
Act Normativ nr. 7, din 13/03/1996 emis de Parlamentul României (,art.13);		
B2	Se notează mențiunea de proprietar neidentificat.	A1

C. Partea III. SARCINI .

Inscrieri privind dezmembramintele dreptului de proprietate, drepturi reale de garanţie şi sarcini	Referinţe
NU SUNT	

Neutilizabil în circuitul civil

Anexa Nr. 1 La Partea I

Teren

Nr cadastral	Suprafaţa (mp)*	Observaţii / Referinţe
	202	

* Suprafaţa este determinată in planul de proiecţie Stereo 70.

DETALII LINIARE IMOBIL

Date referitoare la teren

Crt	Categorie folosință	Intra vilan	Suprafaţa (mp)	Tarla	Parcelă	Nr. topo	Observaţii / Referinţe
1	pasune	DA	73	8	350/1	-	
2	pasune	NU	129	8	349/1	-	

Lungime Segmente

1) Valorile lungimilor segmentelor sunt obţinute din proiecţie în plan.

Punct început	X / Y	Punct sfârşit	X / Y	Lungime segment (** (m)
1	384.286,872 391.720,683	2	384.283,784 391.720,197	3.126
3	384.275,745 391.719,885	4	384.259,69 391.719,5	16.059
5	384.228,46 391.719,835	6	384.216,73 391.719,677	11.731
7	384.204,823 391.719,698	8	384.192,217 391.718,727	12.644

Punct început	X / Y	Punct sfârşit	X / Y	Lungime segment (** (m)
2	384.283,784 391.720,197	3	384.275,745 391.719,885	8.046
4	384.259,69 391.719,5	5	384.228,46 391.719,835	31.232
6	384.216,73 391.719,677	7	384.204,823 391.719,698	11.906
8	384.192,217 391.718,727	9	384.186,185 391.718,309	6.047

Document care conține date cu caracter personal, protejat de prevederile Regulamentului (UE) nr. 679/2016 și Legii 190/2018

Punct început	X / Y	Punct sfârşit	X / Y	Lungime segment (** (m)
9	384.186,185 391.718,309	10	384.174,763 391.718,181	11.422
11	384.165,312 391.718,426	12	384.157,809 391.718,46	7.503
13	384.147,336 391.718,103	14	384.138,41 391.718,102	8.926
15	384.138,856 391.716,846	16	384.149,976 391.717,376	11.133
17	384.159,109 391.717,611	18	384.186,108 391.717,122	27.004
19	384.193,134 391.717,592	20	384.207,468 391.718,691	14.376
21	384.215,68 391.718,602	22	384.217,461 391.717,738	1.98
23	384.230,998 391.717,977	24	384.259,285 391.717,892	28.287
25	384.286,804 391.718,495	1	384.286,872 391.720,683	2.189

Punct început	X / Y	Punct sfârşit	X / Y	Lungime segment (** (m)
10	384.174,763 391.718,181	11	384.165,312 391.718,426	9.455
12	384.157,809 391.718,46	13	384.147,336 391.718,103	10.479
14	384.138,41 391.718,102	15	384.138,856 391.716,846	1.333
16	384.149,976 391.717,376	17	384.159,109 391.717,611	9.136
18	384.186,108 391.717,122	19	384.193,134 391.717,592	7.042
20	384.207,468 391.718,691	21	384.215,68 391.718,602	8.212
22	384.217,461 391.717,738	23	384.230,998 391.717,977	13.54
24	384.259,285 391.717,892	25	384.286,804 391.718,495	27.526

** Lungimile segmentelor sunt determinate în planul de proiecţie Stereo 70 şi sunt rotunjite la 1 milimetru.
*** Distanţa dintre puncte este formată din segmente cumulate ce sunt mai mici decât valoarea 1 milimetru.

Neutilizabil în circuitul civil

DATE DESPRE IMOBILUL NR. 803

Oficiul de Cadastru şi Publicitate Imobiliară GORJ
Biroul de Cadastru şi Publicitate Imobiliară Targu Jiu

A. Partea I. Descrierea imobilului

TEREN Necunoscut

Adresa: Loc. Colibasi, Str Colibașul De Jos, Jud. Gorj

Nr. Crt	Nr cadastral Nr. topografic	Suprafaţa* (mp)	Observaţii / Referinţe
A1	37816	Din acte: 1.618 Masurata: 1.696	Sector cadastral:79 Teren imprejmuit;

B. Partea II. Proprietari şi acte

Inscrieri privitoare la dreptul de proprietate şi alte drepturi reale		Referinţe
36014 / 03/06/2020		
Act Notarial nr. 1065, din 02/06/2020 emis de NP Manta Claudiu;		
B1	Intabulare, drept de PROPRIETATEcu titlu de drept donație, dobandit prin Conventie, cota actuala 1/2	A1
	1) **Giubelan Mariana**, bun propriu	
B2	Intabulare, drept de PROPRIETATEcu titlu de drept donație, dobandit prin Conventie, cota actuala 1/2	A1
	1) **Giubelan Tudor**, bun propriu	

C. Partea III. SARCINI .

Inscrieri privind dezmembramintele dreptului de proprietate, drepturi reale de garanţie şi sarcini	Referinţe
NU SUNT	

Neutilizabil în circuitul civil

Anexa Nr. 1 La Partea I

Teren

Nr cadastral	Suprafaţa (mp)*	Observaţii / Referinţe
37816	Din acte: 1.618 Masurata: 1.696	

* Suprafaţa este determinată in planul de proiecţie Stereo 70.

DETALII LINIARE IMOBIL

Date referitoare la teren

Crt	Categorie folosinţă	Intra vilan	Suprafaţa (mp)	Tarla	Parcelă	Nr. topo	Observaţii / Referinţe
1	faneata	DA	857	8	331	-	
2	faneata	NU	839	8	331	-	

Lungime Segmente
1) Valorile lungimilor segmentelor sunt obţinute din proiecţie în plan.

Punct început	X / Y	Punct sfârşit	X / Y	Lungime segment (** (m)
1	384.180,968 391.884,174	2	384.227,333 391.888,087	46.53
2	384.227,333 391.888,087	3	384.233,609 391.888,472	6.288
3	384.233,609 391.888,472	4	384.228,51 391.900,771	13.315
4	384.228,51 391.900,771	5	384.225,678 391.900,663	2.833

Document care conține date cu caracter personal, protejat de prevederile Regulamentului (UE) nr. 679/2016 și Legii 190/2018

Punct început	X / Y	Punct sfârşit	X / Y	Lungime segment (** (m)
5	384.225,678 391.900,663	6	384.185,011 391.897,69	40.776
6	384.185,011 391.897,69	7	384.146,068 391.894,305	39.09
7	384.146,068 391.894,305	8	384.127,337 391.892,754	18.794
8	384.127,337 391.892,754	9	384.095,812 391.889,807	31.663
9	384.095,812 391.889,807	10	384.094,724 391.886,055	3.906
10	384.094,724 391.886,055	11	384.097,302 391.877,309	9.118
11	384.097,302 391.877,309	12	384.108,316 391.879,047	11.15
12	384.108,316 391.879,047	13	384.121,573 391.880,75	13.366
13	384.121,573 391.880,75	14	384.127,839 391.881,394	6.299
14	384.127,839 391.881,394	15	384.135,304 391.881,441	7.466
15	384.135,304 391.881,441	16	384.144,029 391.881,938	8.739
16	384.144,029 391.881,938	17	384.152,74 391.882,128	8.713
17	384.152,74 391.882,128	18	384.167,224 391.883,178	14.522
18	384.167,224 391.883,178	1	384.180,968 391.884,174	13.78

**** Lungimile segmentelor sunt determinate în planul de proiecţie Stereo 70 şi sunt rotunjite la 1 milimetru.**
***** Distanţa dintre puncte este formată din segmente cumulate ce sunt mai mici decât valoarea 1 milimetru.**

Neutilizabil în circuitul civil

DATE DESPRE IMOBILUL NR. 807

Oficiul de Cadastru şi Publicitate Imobiliară GORJ
Biroul de Cadastru şi Publicitate Imobiliară Targu Jiu

A. Partea I. Descrierea imobilului

Nr. CF vechi:304
Nr. cadastral vechi:366

TEREN Necunoscut

Adresa: Loc. Colibasi, Str Colibașul De Jos, Nr. 43, Jud. Gorj

Nr. Crt	Nr cadastral Nr. topografic	Suprafaţa* (mp)	Observaţii / Referinţe
A1	35094	Din acte: 1.664 Masurata: 1.763	Sector cadastral:79 Teren imprejmuit;

Construcţii

Crt	Nr cadastral Nr. topografic	Adresa	Observaţii / Referinţe
A1.1	35094-C1	Loc. Colibasi, Str Colibașul De Jos, Nr. 43, Jud. Gorj	Nr. niveluri:2; S. construita la sol:59 mp; S. construita desfasurata:118 mp; P+1
A1.2	35094-C2	Loc. Colibasi, Str Colibașul De Jos, Nr. 43, Jud. Gorj	Nr. niveluri:1; S. construita la sol:68 mp; S. construita desfasurata:68 mp; parter
A1.3	35094-C3	Loc. Colibasi, Str Colibașul De Jos, Nr. 43, Jud. Gorj	Nr. niveluri:1; S. construita la sol:33 mp; S. construita desfasurata:33 mp; parter

B. Partea II. Proprietari şi acte

Inscrieri privitoare la dreptul de proprietate şi alte drepturi reale		Referinţe
487 / 12/01/2006		
Act Notarial nr. 0, din 12/01/2006 emis de -;		
B1	Intabulare, drept de PROPRIETATE, dobandit prin Conventie, cota actuala 1/2	A1, A1.1, A1.2, A1.3
	1) **Pitea Magdalena**	
	OBSERVATII: (provenita din conversia CF 304)	
47140 / 15/03/2023		
Act Notarial nr. 29, din 14/03/2023 emis de Chivu Raceanu Maria;		
B2	Intabulare, drept de PROPRIETATE, dobandit prin Succesiune, cota actuala 2/16	A1, A1.1, A1.2, A1.3
	1) **Pitea Magdalena**, bun propriu	
B3	Intabulare, drept de PROPRIETATE, dobandit prin Succesiune, cota actuala 3/16	A1, A1.1, A1.2, A1.3
	1) **Pitea Matei-Robert**, bun propriu	
B4	Intabulare, drept de PROPRIETATE, dobandit prin Succesiune, cota actuala 3/16	A1, A1.1, A1.2, A1.3
	1) **Lăcătușu Andreea-Alexandra**, bun propriu	

C. Partea III. SARCINI .

Inscrieri privind dezmembramintele dreptului de proprietate, drepturi reale de garanţie şi sarcini	Referinţe
NU SUNT	

Neautentic la circuitul civil

Anexa Nr. 1 La Partea I

Teren

Nr cadastral	Suprafaţa (mp)*	Observaţii / Referinţe
35094	Din acte: 1.664 Masurata: 1.763	

* Suprafaţa este determinată in planul de proiecţie Stereo 70.

DETALII LINIARE IMOBIL

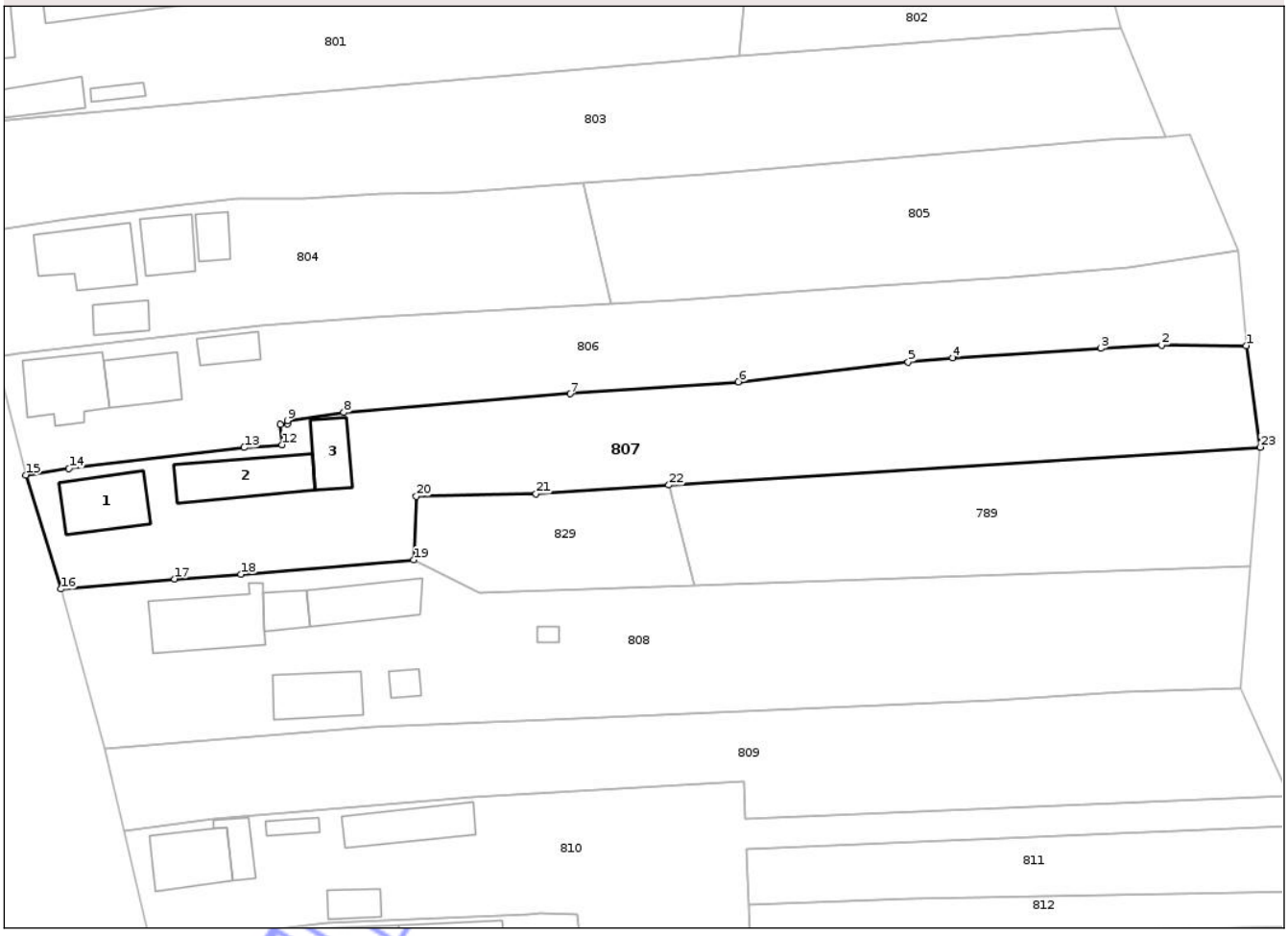

Date referitoare la teren

Crt	Categorie folosinţă	Intra vilan	Suprafaţa (mp)	Tarla	Parcelă	Nr. topo	Observaţii / Referinţe
1	curti constructii	DA	522	8	336	-	
2	arabil	DA	75	8	336	-	
3	vie	DA	125	8	336	-	
4	arabil	DA	72	8	337	-	
5	livada	DA	151	8	337	-	
6	vie	NU	138	8	337	-	
7	livada	NU	680	8	337	-	

Date referitoare la construcţii

Crt	Număr	Destinaţie construcţie	Supraf. (mp)	Situaţie juridică	Observaţii / Referinţe
A1.1	35094-C1	constructii de locuinte	59	Cu acte	Nr. niveluri:2; S. construita la sol:59 mp; S. construita desfasurata:118 mp; P+1
A1.2	35094-C2	constructii anexa	68	Cu acte	Nr. niveluri:1; S. construita la sol:68 mp; S. construita desfasurata:68 mp; parter
A1.3	35094-C3	constructii anexa	33	Cu acte	Nr. niveluri:1; S. construita la sol:33 mp; S. construita desfasurata:33 mp; parter

Document care conține date cu caracter personal, protejat de prevederile Regulamentului (UE) nr. 679/2016 și Legii 190/2018

Lungime Segmente
1) Valorile lungimilor segmentelor sunt obţinute din proiecţie în plan.

Punct început	X / Y	Punct sfârşit	X / Y	Lungime segment (** (m)
1	384.242,865 391.864,601	2	384.233,224 391.864,678	9.642
3	384.226,29 391.864,303	4	384.209,382 391.863,235	16.942
5	384.204,296 391.862,759	6	384.184,942 391.860,487	19.486
7	384.165,729 391.859,123	8	384.139,932 391.857,004	25.884
9	384.133,508 391.856,048	10	384.133,472 391.855,704	0.346
11	384.132,689 391.855,608	12	384.132,878 391.853,301	2.315
13	384.128,57 391.852,981	14	384.108,571 391.850,607	20.139
15	384.103,66 391.849,856	16	384.107,673 391.836,86	13.601
17	384.120,638 391.838,006	18	384.128,17 391.838,537	7.551
19	384.147,911 391.840,178	20	384.148,189 391.847,429	7.256
21	384.161,846 391.847,734	22	384.177,017 391.848,708	15.202
23	384.244,464 391.853,034	1	384.242,865 391.864,601	11.678

Punct început	X / Y	Punct sfârşit	X / Y	Lungime segment (** (m)
2	384.233,224 391.864,678	3	384.226,29 391.864,303	6.944
4	384.209,382 391.863,235	5	384.204,296 391.862,759	5.108
6	384.184,942 391.860,487	7	384.165,729 391.859,123	19.261
8	384.139,932 391.857,004	9	384.133,508 391.856,048	6.495
10	384.133,472 391.855,704	11	384.132,689 391.855,608	0.789
12	384.132,878 391.853,301	13	384.128,57 391.852,981	4.32
14	384.108,571 391.850,607	15	384.103,66 391.849,856	4.968
16	384.107,673 391.836,86	17	384.120,638 391.838,006	13.016
18	384.128,17 391.838,537	19	384.147,911 391.840,178	19.809
20	384.148,189 391.847,429	21	384.161,846 391.847,734	13.661
22	384.177,017 391.848,708	23	384.244,464 391.853,034	67.586

** Lungimile segmentelor sunt determinate în planul de proiecţie Stereo 70 şi sunt rotunjite la 1 milimetru.
*** Distanţa dintre puncte este formată din segmente cumulate ce sunt mai mici decât valoarea 1 milimetru.

Neutilizabil în circuitul civil

DATE DESPRE IMOBILUL NR. 794

Oficiul de Cadastru şi Publicitate Imobiliară GORJ
Biroul de Cadastru şi Publicitate Imobiliară Targu Jiu

A. Partea I. Descrierea imobilului

TEREN Necunoscut

Adresa: Loc. Colibasi, Str Colibașul De Jos, Nr. 87, Jud. Gorj

Nr. Crt	Nr cadastral Nr. topografic	Suprafaţa* (mp)	Observaţii / Referinţe
A1	38804	Din acte: 1.870 Masurata: 1.881	Sector cadastral:79 Teren imprejmuit;

Construcţii

Crt	Nr cadastral Nr. topografic	Adresa	Observaţii / Referinţe
A1.1	38804-C1	Loc. Colibasi, Str Colibașul De Jos, Nr. 87, Jud. Gorj	Nr. niveluri:1; S. construita la sol:100 mp; S. construita desfasurata:100 mp; Constructie locuinta parter din caramida, acoperita cu tigla, edificata in anul 1953.
A1.2	38804-C2	Loc. Colibasi, Str Colibașul De Jos, Nr. 87, Jud. Gorj	Nr. niveluri:1; S. construita la sol:68 mp; S. construita desfasurata:68 mp; Construcție anexă parter din caramida, acoperita cu tigla, edificata in anul 1953

B. Partea II. Proprietari şi acte

Inscrieri privitoare la dreptul de proprietate şi alte drepturi reale		Referinţe
90020 / 11/09/2024		
Act Notarial nr. 2931, din 09/09/2024 emis de NP. Badea Silvia;		
B1	Intabulare, drept de PROPRIETATE, cu titlu de drept cumpărare, dobandit prin Conventie, cota actuala 1/1	A1, A1.1, A1.2
	1) **Jujan Tiberiu** 2) **Jujan Irina**, bun comun	

C. Partea III. SARCINI .

Inscrieri privind dezmembramintele dreptului de proprietate, drepturi reale de garanţie şi sarcini	Referinţe
NU SUNT	

Neutilizabil în circuitul civil

Anexa Nr. 1 La Partea I

Teren

Nr cadastral	Suprafaţa (mp)*	Observaţii / Referinţe
38804	Din acte: 1.870 Masurata: 1.881	

* Suprafaţa este determinată in planul de proiecţie Stereo 70.

DETALII LINIARE IMOBIL

Date referitoare la teren

Crt	Categorie folosință	Intra vilan	Suprafaţa (mp)	Tarla	Parcelă	Nr. topo	Observaţii / Referinţe
1	curti constructii	DA	663	8	387	-	
2	arabil	DA	584	8	386	-	
3	arabil	NU	634	8	386/1	-	

Date referitoare la construcţii

Crt	Număr	Destinaţie construcţie	Supraf. (mp)	Situaţie juridică	Observaţii / Referinţe
A1.1	38804-C1	constructii de locuinte	100	Cu acte	Nr. niveluri:1; S. construita la sol:100 mp; S. construita desfasurata:100 mp; Constructie locuinta parter din caramida, acoperita cu tigla, edificata in anul 1953.
A1.2	38804-C2	constructii anexa	68	Cu acte	Nr. niveluri:1; S. construita la sol:68 mp; S. construita desfasurata:68 mp; Construcție anexă parter din caramida, acoperita cu tigla, edificata in anul 1953

Document care conține date cu caracter personal, protejat de prevederile Regulamentului (UE) nr. 679/2016 și Legii 190/2018

Lungime Segmente
1) Valorile lungimilor segmentelor sunt obţinute din proiecţie în plan.

Punct început	X / Y	Punct sfârşit	X / Y	Lungime segment (** (m)
1	384.285,28 391.435,538	2	384.278,097 391.436,626	7.266
2	384.278,097 391.436,626	3	384.269,037 391.437,998	9.162
3	384.269,037 391.437,998	4	384.256,274 391.439,719	12.879
4	384.256,274 391.439,719	5	384.241,28 391.441,212	15.068
5	384.241,28 391.441,212	6	384.197,879 391.446,254	43.692
6	384.197,879 391.446,254	7	384.198,853 391.430,755	15.53
7	384.198,853 391.430,755	8	384.203,217 391.430,637	4.365
8	384.203,217 391.430,637	9	384.216,979 391.428,807	13.883
9	384.216,979 391.428,807	10	384.223,005 391.428,254	6.051
10	384.223,005 391.428,254	11	384.245,665 391.425,637	22.811
11	384.245,665 391.425,637	12	384.253,135 391.424,645	7.535
12	384.253,135 391.424,645	13	384.264,873 391.422,697	11.899
13	384.264,873 391.422,697	14	384.275,268 391.421,508	10.463
14	384.275,268 391.421,508	15	384.292,912 391.418,909	17.835
15	384.292,912 391.418,909	16	384.321,091 391.415,949	28.334
16	384.321,091 391.415,949	17	384.321,804 391.419,682	3.8
17	384.321,804 391.419,682	18	384.322,558 391.427,223	7.579
18	384.322,558 391.427,223	19	384.321,241 391.430,168	3.226
19	384.321,241 391.430,168	1	384.285,28 391.435,538	36.359

** Lungimile segmentelor sunt determinate în planul de proiecţie Stereo 70 şi sunt rotunjite la 1 milimetru.
*** Distanţa dintre puncte este formată din segmente cumulate ce sunt mai mici decât valoarea 1 milimetru.

Neutilizabil în circuitul civil