DATE DESPRE IMOBILUL NR. 441

Oficiul de Cadastru şi Publicitate Imobiliară GORJ
Biroul de Cadastru şi Publicitate Imobiliară Targu Jiu

A. Partea I. Descrierea imobilului

TEREN Necunoscut

Adresa: Loc. Bobu, Str Viorelelor, Nr. 65, Jud. Gorj

Nr. Crt	Nr cadastral Nr. topografic	Suprafaţa* (mp)	Observaţii / Referinţe
A1	35671	1.024	Sector cadastral:68 Teren neimprejmuit;

Construcţii

Crt	Nr cadastral Nr. topografic	Adresa	Observaţii / Referinţe
A1.1	35671-C1	Loc. Bobu, Str Viorelelor, Nr. 65, Jud. Gorj	Nr. niveluri:1; S. construita la sol:58 mp; S. construita desfasurata:58 mp; Constructie locuinta parter din caramida, acoperita cu tabla, cu 2 camere, edificata in anul 1979

B. Partea II. Proprietari şi acte

Inscrieri privitoare la dreptul de proprietate şi alte drepturi reale		Referinţe
52587 / 01/10/2012		
Act Notarial nr. 879, din 28/09/2012 emis de Ciobanu Valerica Cezarina;		
B1	Intabulare, drept de PROPRIETATEcu titlul de drept cumpărare, dobandit prin Conventie, cota actuala 1/1	A1
	1) **Ungureanu Ion**, bun comun	
B2	Intabulare, drept de PROPRIETATEcu titlul de drept cumpărare, dobandit prin Conventie, cota actuala 1/1	A1.1
	1) **Ungureanu Ion**, bun comun	

C. Partea III. SARCINI .

Inscrieri privind dezmembramintele dreptului de proprietate, drepturi reale de garanţie şi sarcini	Referinţe
NU SUNT	

Neutilizabil în circuitul civil

Anexa Nr. 1 La Partea I

Teren

Nr cadastral	Suprafaţa (mp)*	Observaţii / Referinţe
35671	1.024	

* Suprafaţa este determinată in planul de proiecţie Stereo 70.

DETALII LINIARE IMOBIL

Date referitoare la teren

Crt	Categorie folosință	Intra vilan	Suprafaţa (mp)	Tarla	Parcelă	Nr. topo	Observaţii / Referinţe
1	curti constructii	DA	194	18	764	-	
2	livada	DA	323	18	765	-	
3	arabil	DA	114	18	765/1	-	
4	vie	DA	145	18	765/1	-	
5	livada	DA	20	18	765/1	-	
6	livada	NU	228	18	765/1	-	

Date referitoare la construcţii

Crt	Număr	Destinaţie construcţie	Supraf. (mp)	Situaţie juridică	Observaţii / Referinţe
A1.1	35671-C1	constructii de locuinte	58	Cu acte	Nr. niveluri:1; S. construita la sol:58 mp; S. construita desfasurata:58 mp; Constructie locuinta parter din caramida, acoperita cu tabla, cu 2 camere, edificata in anul 1979

Document care conține date cu caracter personal, protejat de prevederile Regulamentului (UE) nr. 679/2016 și Legii 190/2018

Lungime Segmente
1) Valorile lungimilor segmentelor sunt obţinute din proiecţie în plan.

Punct început	X / Y	Punct sfârşit	X / Y	Lungime segment (** (m)
1	383.233,507 393.627,651	2	383.242,68 393.629,64	9.386
2	383.242,68 393.629,64	3	383.262,491 393.633,804	20.244
3	383.262,491 393.633,804	4	383.263,996 393.634,197	1.555
4	383.263,996 393.634,197	5	383.260,808 393.644,867	11.136
5	383.260,808 393.644,867	6	383.259,764 393.644,627	1.072
6	383.259,764 393.644,627	7	383.254,117 393.643,332	5.793
7	383.254,117 393.643,332	8	383.239,581 393.640,329	14.843
8	383.239,581 393.640,329	9	383.215,228 393.635,396	24.847
9	383.215,228 393.635,396	10	383.205,984 393.633,744	9.391
10	383.205,984 393.633,744	11	383.195,456 393.632,488	10.602
11	383.195,456 393.632,488	12	383.187,019 393.631,164	8.541
12	383.187,019 393.631,164	13	383.174,405 393.628,099	12.981
13	383.174,405 393.628,099	14	383.177,81 393.616,007	12.563
14	383.177,81 393.616,007	15	383.189,291 393.618,527	11.754
15	383.189,291 393.618,527	16	383.204,179 393.621,365	15.157
16	383.204,179 393.621,365	17	383.212,974 393.623,316	9.009
17	383.212,974 393.623,316	18	383.219,228 393.625,132	6.513
18	383.219,228 393.625,132	1	383.233,507 393.627,651	14.499

** Lungimile segmentelor sunt determinate în planul de proiecţie Stereo 70 şi sunt rotunjite la 1 milimetru.
*** Distanţa dintre puncte este formată din segmente cumulate ce sunt mai mici decât valoarea 1 milimetru.

Neutilizabil în circuitul civil

DATE DESPRE IMOBILUL NR. 442

Oficiul de Cadastru şi Publicitate Imobiliară GORJ
Biroul de Cadastru şi Publicitate Imobiliară Targu Jiu

A. Partea I. Descrierea imobilului

TEREN Extravilan
Adresa: Jud. Gorj

Nr. Crt	Nr cadastral Nr. topografic	Suprafaţa* (mp)	Observaţii / Referinţe
A1		787	Sector cadastral:68 Teren neimprejmuit;

B. Partea II. Proprietari şi acte

Inscrieri privitoare la dreptul de proprietate şi alte drepturi reale		Referinţe
/		
Act Administrativ nr. 676, din 10/06/2025 emis de Comuna Scoarta;		
B1	Inscrierea provizorie, drept de PROPRIETATE, dobandit prin Reconstituire, cota actuala 1/1	A1
	1) **Negrea Gh Vasile** DEFUNCT:Da	

C. Partea III. SARCINI .

Inscrieri privind dezmembramintele dreptului de proprietate, drepturi reale de garanţie şi sarcini	Referinţe
NU SUNT	

Neutilizabil în circuitul civil

Anexa Nr. 1 La Partea I

Teren

Nr cadastral	Suprafaţa (mp)*	Observaţii / Referinţe
	787	

* Suprafaţa este determinată in planul de proiecţie Stereo 70.

DETALII LINIARE IMOBIL

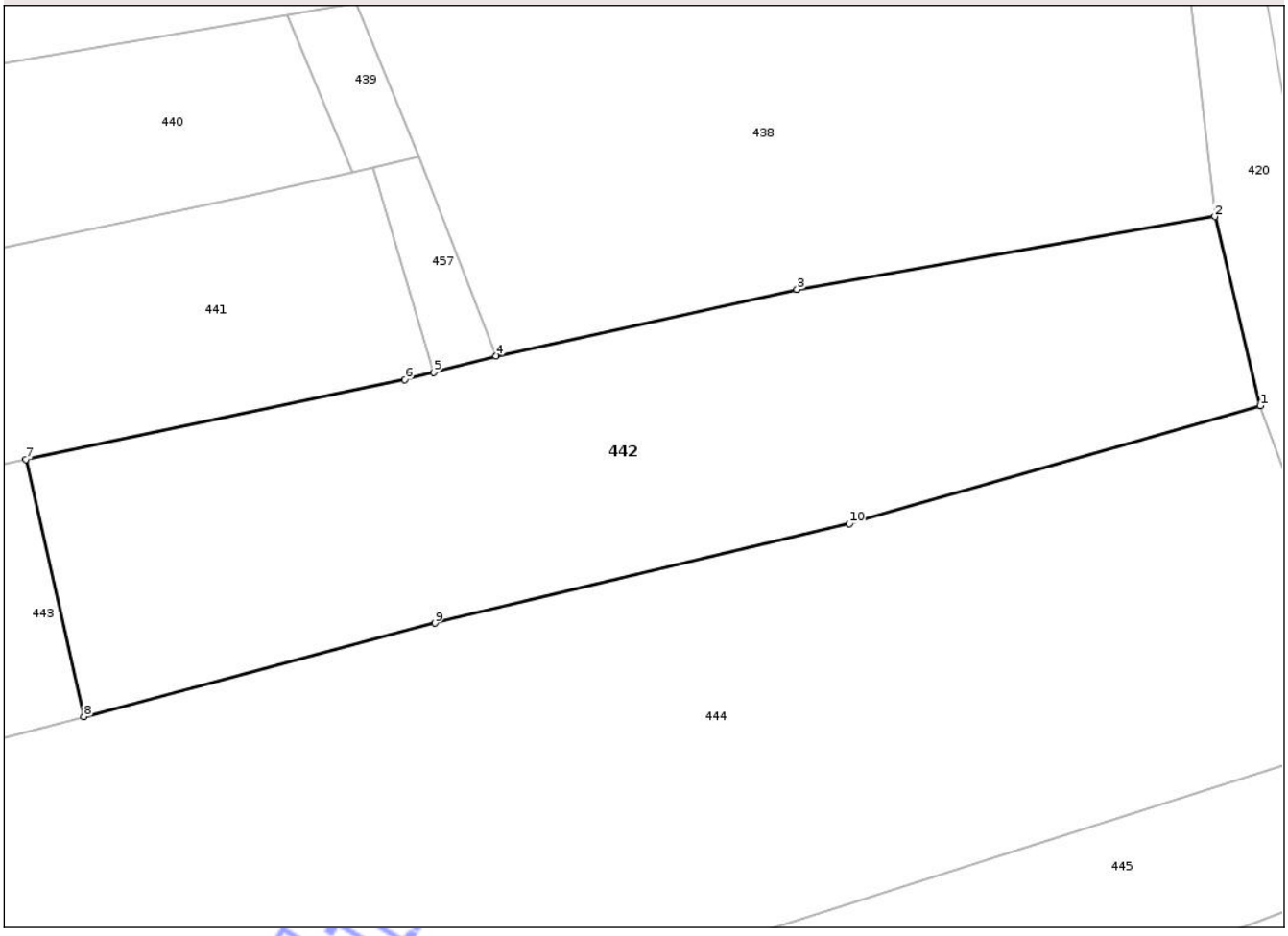

Date referitoare la teren

Crt	Categorie folosință	Intra vilan	Suprafaţa (mp)	Tarla	Parcelă	Nr. topo	Observaţii / Referinţe
1	vie	NU	157	18	769/1	-	
2	faneata	NU	630	18	776/1	-	

Lungime Segmente

1) Valorile lungimilor segmentelor sunt obţinute din proiecţie în plan.

Punct început	X / Y	Punct sfârşit	X / Y	Lungime segment (** (m)
1	383.307,222 393.632,442	2	383.304,85 393.642,329	10.167
2	383.304,85 393.642,329	3	383.283,0 393.638,515	22.18
3	383.283,0 393.638,515	4	383.267,259 393.635,049	16.119
4	383.267,259 393.635,049	5	383.263,996 393.634,197	3.372

Document care conține date cu caracter personal, protejat de prevederile Regulamentului (UE) nr. 679/2016 și Legii 190/2018

Punct început	X / Y	Punct sfârşit	X / Y	Lungime segment (** (m)
5	383.263,996 393.634,197	6	383.262,491 393.633,804	1.555
6	383.262,491 393.633,804	7	383.242,68 393.629,64	20.244
7	383.242,68 393.629,64	8	383.245,706 393.616,208	13.769
8	383.245,706 393.616,208	9	383.264,059 393.621,087	18.99
9	383.264,059 393.621,087	10	383.285,737 393.626,289	22.294
10	383.285,737 393.626,289	1	383.307,222 393.632,442	22.349

** Lungimile segmentelor sunt determinate în planul de proiecţie Stereo 70 şi sunt rotunjite la 1 milimetru.
*** Distanţa dintre puncte este formată din segmente cumulate ce sunt mai mici decât valoarea 1 milimetru.

Neutilizabil în circuitul civil

DATE DESPRE IMOBILUL NR. 445

Oficiul de Cadastru şi Publicitate Imobiliară GORJ
Biroul de Cadastru şi Publicitate Imobiliară Targu Jiu

A. Partea I. Descrierea imobilului

TEREN Necunoscut

Adresa: Loc. Bobu, Str Viorelelor, Nr. 71, Jud. Gorj

Nr. Crt	Nr cadastral Nr. topografic	Suprafaţa* (mp)	Observaţii / Referinţe
A1	35204	Din acte: 1.261 Masurata: 1.172	Sector cadastral:68 Teren neimprejmuit;

Construcţii

Crt	Nr cadastral Nr. topografic	Adresa	Observaţii / Referinţe
A1.1	35204-C1	Loc. Bobu, Str Viorelelor, Nr. 71, Jud. Gorj	Nr. niveluri:2; S. construita la sol:48 mp; S. construita desfasurata:96 mp; P+M
A1.2	35204-C2	Loc. Bobu, Str Viorelelor, Nr. 71, Jud. Gorj	Nr. niveluri:1; S. construita la sol:18 mp; S. construita desfasurata:18 mp; parter

B. Partea II. Proprietari şi acte

Inscrieri privitoare la dreptul de proprietate şi alte drepturi reale		Referinţe
11140 / 30/03/2010		
Act Administrativ nr. 1336089, din 16/10/1997 emis de C.J.S.D.P.A.T (act administrativ nr. 1687/08-03-2010 emis de PRIMARIA SCOARTA; hotarare judecatoreasca nr. 4378/20-10-2000 emis de JUDECATORIA TG CARBUNESTI; act administrativ nr. 415666/04-06-2009 emis de PRIMARIA SCOARTA;);		
B1	Intabulare, drept de PROPRIETATE, dobandit prin Lege, cota actuala 1/1	A1
	1) **Vâlcu Luminița**, bun propriu	
/		
Act Normativ nr. 7, din 13/03/1996 emis de Parlamentul României (art. 12, alin. 14);		
B2	Intabulare, drept de PROPRIETATE, dobandit prin Lege, cota actuala 1/1	A1.1, A1.2
	1) **Vâlcu Luminița**	

C. Partea III. SARCINI .

Inscrieri privind dezmembramintele dreptului de proprietate, drepturi reale de garanţie şi sarcini	Referinţe
NU SUNT	

Neutilizabil în circuitul civil

Anexa Nr. 1 La Partea I

Teren

Nr cadastral	Suprafaţa (mp)*	Observaţii / Referinţe
35204	Din acte: 1.261 Masurata: 1.172	

* Suprafaţa este determinată in planul de proiecţie Stereo 70.

DETALII LINIARE IMOBIL

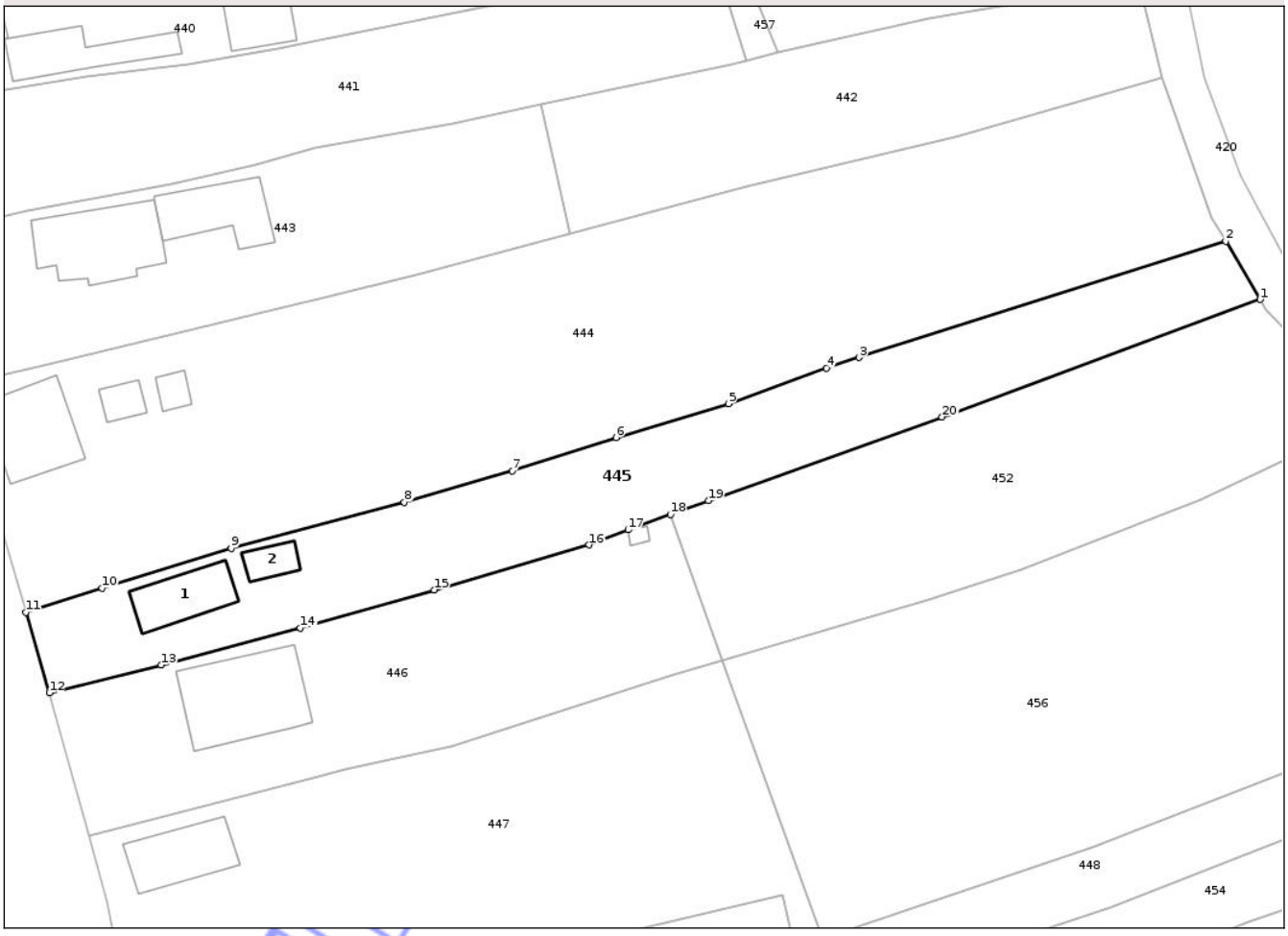

Date referitoare la teren

Crt	Categorie folosinţă	Intra vilan	Suprafaţa (mp)	Tarla	Parcelă	Nr. topo	Observaţii / Referinţe
1	curti constructii	DA	264	18	773	-	
2	arabil	DA	49	18	773	-	
3	arabil	DA	195	18	774	-	
4	vie	DA	132	18	775	-	
5	vie	NU	211	18	775	-	
6	pasune	NU	321	18	775/1	-	tufăriș

Date referitoare la construcţii

Crt	Număr	Destinaţie construcţie	Supraf. (mp)	Situaţie juridică	Observaţii / Referinţe
A1.1	35204-C1	constructii de locuinte	48	Cu acte	Nr. niveluri:2; S. construita la sol:48 mp; S. construita desfasurata:96 mp; P+M
A1.2	35204-C2	constructii anexa	18	Cu acte	Nr. niveluri:1; S. construita la sol:18 mp; S. construita desfasurata:18 mp; parter

Document care conține date cu caracter personal, protejat de prevederile Regulamentului (UE) nr. 679/2016 și Legii 190/2018

Lungime Segmente
1) Valorile lungimilor segmentelor sunt obţinute din proiecţie în plan.

Punct început	X / Y	Punct sfârşit	X / Y	Lungime segment (** (m)
1	383.317,494 393.609,347	2	383.313,911 393.615,404	7.038
2	383.313,911 393.615,404	3	383.275,771 393.603,305	40.013
3	383.275,771 393.603,305	4	383.272,382 393.602,217	3.559
4	383.272,382 393.602,217	5	383.262,166 393.598,51	10.868
5	383.262,166 393.598,51	6	383.250,48 393.594,997	12.203
6	383.250,48 393.594,997	7	383.239,728 393.591,528	11.297
7	383.239,728 393.591,528	8	383.228,473 393.588,25	11.723
8	383.228,473 393.588,25	9	383.210,455 393.583,458	18.645
9	383.210,455 393.583,458	10	383.197,039 393.579,331	14.036
10	383.197,039 393.579,331	11	383.189,115 393.576,804	8.317
11	383.189,115 393.576,804	12	383.191,543 393.568,436	8.713
12	383.191,543 393.568,436	13	383.203,205 393.571,333	12.017
13	383.203,205 393.571,333	14	383.217,651 393.575,19	14.952
14	383.217,651 393.575,19	15	383.231,564 393.579,151	14.466
15	383.231,564 393.579,151	16	383.247,65 393.583,823	16.75
16	383.247,65 393.583,823	17	383.251,736 393.585,387	4.375
17	383.251,736 393.585,387	18	383.256,151 393.586,988	4.696
18	383.256,151 393.586,988	19	383.260,095 393.588,419	4.196
19	383.260,095 393.588,419	20	383.284,407 393.597,12	25.822
20	383.284,407 393.597,12	1	383.317,494 393.609,347	35.273

** Lungimile segmentelor sunt determinate în planul de proiecţie Stereo 70 şi sunt rotunjite la 1 milimetru.
*** Distanţa dintre puncte este formată din segmente cumulate ce sunt mai mici decât valoarea 1 milimetru.

Neutilizabil în circuitul civil

DATE DESPRE IMOBILUL NR. 427

Oficiul de Cadastru şi Publicitate Imobiliară GORJ
Biroul de Cadastru şi Publicitate Imobiliară Targu Jiu

A. Partea I. Descrierea imobilului

TEREN Intravilan

Adresa: Loc. Bobu, Str Viorelelor, Nr. 43, Jud. Gorj

Nr. Crt	Nr cadastral Nr. topografic	Suprafaţa* (mp)	Observaţii / Referinţe
A1		Din acte: 1.470 Masurata: 1.438	Sector cadastral:68 Teren neimprejmuit;

Construcţii

Crt	Nr cadastral Nr. topografic	Adresa	Observaţii / Referinţe
A1.1		Loc. Bobu, Str Viorelelor, Nr. 43, Jud. Gorj	Nr. niveluri:2; S. construita la sol:116 mp; S. construita desfasurata:232 mp; P+1
A1.2		Loc. Bobu, Str Viorelelor, Nr. 43, Jud. Gorj	Nr. niveluri:1; S. construita la sol:30 mp; S. construita desfasurata:30 mp; parter
A1.3		Loc. Bobu, Str Viorelelor, Nr. 43, Jud. Gorj	Nr. niveluri:1; S. construita la sol:77 mp; S. construita desfasurata:77 mp; parter

B. Partea II. Proprietari şi acte

Inscrieri privitoare la dreptul de proprietate şi alte drepturi reale		Referinţe
/		
Hotarare Judecatoreasca nr. 3293, din 13/10/2008 emis de Judecătoria Tg. Cărbunești (certificat de căsătorie nr. 590 din 24-10-2015 emis de Consiliul Local al Mun. Tg-Jiu);		
B1	Intabulare, drept de PROPRIETATE, dobandit prin Hotarare Judecatoreasca, cota actuala 1/1	A1
	1) **Gavrilă Alina-Luminița**	
Act Normativ nr. 7, din 13/03/1996 emis de Parlamentul României (art. 12, alin. 14; certificat de căsătorie nr. 590 din 24-10-2015 emis de Consiliul Local al Mun. Tg-Jiu);		
B2	Intabulare, drept de PROPRIETATE, dobandit prin Lege, cota actuala 1/1	A1.1, A1.2, A1.3
	1) **Gavrilă Alina-Luminița** 2) **Gavrilă Daniel-Laurențiu**, bun comun	

C. Partea III. SARCINI .

Inscrieri privind dezmembramintele dreptului de proprietate, drepturi reale de garanţie şi sarcini	Referinţe
NU SUNT	

Neutilizabil în circuitul civil

Anexa Nr. 1 La Partea I

Teren

Nr cadastral	Suprafaţa (mp)*	Observaţii / Referinţe
	Din acte: 1.470 Masurata: 1.438	

* Suprafaţa este determinată in planul de proiecţie Stereo 70.

DETALII LINIARE IMOBIL

Date referitoare la teren

Crt	Categorie folosinţă	Intra vilan	Suprafaţa (mp)	Tarla	Parcelă	Nr. topo	Observaţii / Referinţe
1	curti constructii	DA	614	18	735	-	
2	arabil	DA	126	18	736	-	
3	vie	DA	698	18	736, 737	-	

Date referitoare la construcţii

Crt	Număr	Destinaţie construcţie	Supraf. (mp)	Situaţie juridică	Observaţii / Referinţe
A1.1		constructii de locuinte	116	Cu acte	Nr. niveluri:2; S. construita la sol:116 mp; S. construita desfasurata:232 mp; P+1
A1.2		constructii anexa	30	Cu acte	Nr. niveluri:1; S. construita la sol:30 mp; S. construita desfasurata:30 mp; parter
A1.3		constructii anexa	77	Cu acte	Nr. niveluri:1; S. construita la sol:77 mp; S. construita desfasurata:77 mp; parter

Lungime Segmente

1) Valorile lungimilor segmentelor sunt obţinute din proiecţie în plan.

Punct început	X / Y	Punct sfârşit	X / Y	Lungime segment (** (m)

Punct început	X / Y	Punct sfârşit	X / Y	Lungime segment (** (m)
1	383.232,561 393.791,469	2	383.239,442 393.794,661	7.585
2	383.239,442 393.794,661	3	383.229,954 393.805,125	14.126
3	383.229,954 393.805,125	4	383.184,586 393.790,018	47.817
4	383.184,586 393.790,018	5	383.133,426 393.773,024	53.908
5	383.133,426 393.773,024	6	383.137,147 393.759,642	13.89
6	383.137,147 393.759,642	7	383.159,9 393.767,765	24.159
7	383.159,9 393.767,765	8	383.164,734 393.769,0	4.99
8	383.164,734 393.769,0	9	383.188,298 393.776,76	24.809
9	383.188,298 393.776,76	10	383.213,793 393.785,201	26.856
10	383.213,793 393.785,201	1	383.232,561 393.791,469	19.788

** Lungimile segmentelor sunt determinate în planul de proiecţie Stereo 70 şi sunt rotunjite la 1 milimetru.
*** Distanţa dintre puncte este formată din segmente cumulate ce sunt mai mici decât valoarea 1 milimetru.

Neutilizabil în circuitul civil

DATE DESPRE IMOBILUL NR. 431

Oficiul de Cadastru şi Publicitate Imobiliară GORJ
Biroul de Cadastru şi Publicitate Imobiliară Targu Jiu

A. Partea I. Descrierea imobilului

TEREN Intravilan

Adresa: Loc. Bobu, Str Viorelelor, Nr. 49, Jud. Gorj

Nr. Crt	Nr cadastral Nr. topografic	Suprafaţa* (mp)	Observaţii / Referinţe
A1		Din acte: 1.000 Masurata: 1.023	Sector cadastral:68 Teren imprejmuit;

Construcţii

Crt	Nr cadastral Nr. topografic	Adresa	Observaţii / Referinţe
A1.1		Loc. Bobu, Str Viorelelor, Nr. 49, Jud. Gorj	Nr. niveluri:1; S. construita la sol:68 mp; S. construita desfasurata:68 mp; parter
A1.2		Loc. Bobu, Str Viorelelor, Nr. 49, Jud. Gorj	Nr. niveluri:1; S. construita la sol:21 mp; S. construita desfasurata:21 mp; parter

B. Partea II. Proprietari şi acte

Inscrieri privitoare la dreptul de proprietate şi alte drepturi reale		Referinţe
/		
Act Notarial nr. 564, din 13/08/1993 emis de Notariatul de Stat Local Tg. Cărbunești;		
B1	Intabulare, drept de PROPRIETATE, dobandit prin Succesiune, cota actuala 1/1	A1, A1.1
	1) **Rotaru Constantin**, bun propriu DEFUNCT:Da	
Act Normativ nr. 7, din 13/03/1996 emis de Parlamentul României (art. 12, alin. 14);		
B2	Intabulare, drept de PROPRIETATE, dobandit prin Lege, cota actuala 1/1	A1.2
	1) **Rotaru Constantin** DEFUNCT:Da	

C. Partea III. SARCINI .

Inscrieri privind dezmembramintele dreptului de proprietate, drepturi reale de garanţie şi sarcini	Referinţe
NU SUNT	

Neutilizabil în circuitul civil

Anexa Nr. 1 La Partea I

Teren

Nr cadastral	Suprafaţa (mp)*	Observaţii / Referinţe
	Din acte: 1.000 Masurata: 1.023	

* Suprafaţa este determinată in planul de proiecţie Stereo 70.

DETALII LINIARE IMOBIL

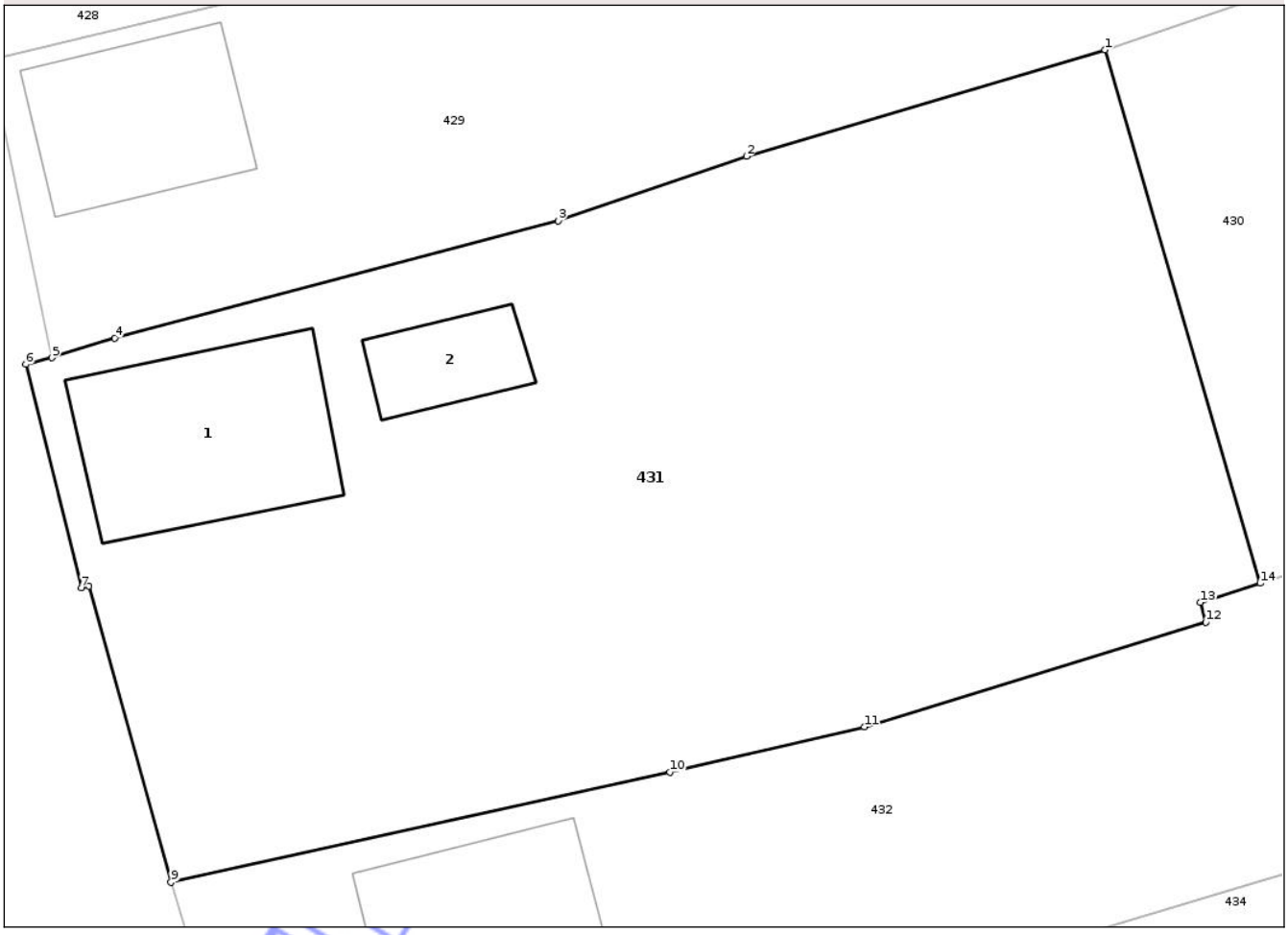

Date referitoare la teren

Crt	Categorie folosinţă	Intra vilan	Suprafaţa (mp)	Tarla	Parcelă	Nr. topo	Observaţii / Referinţe
1	curti constructii	DA	389	18	745	-	
2	arabil	DA	111	18	746	-	
3	livada	DA	523	18	746, 744/2	-	

Date referitoare la construcţii

Crt	Număr	Destinaţie construcţie	Supraf. (mp)	Situaţie juridică	Observaţii / Referinţe
A1.1		constructii de locuinte	68	Cu acte	Nr. niveluri:1; S. construita la sol:68 mp; S. construita desfasurata:68 mp; parter
A1.2		constructii anexa	21	Cu acte	Nr. niveluri:1; S. construita la sol:21 mp; S. construita desfasurata:21 mp; parter

Lungime Segmente

1) Valorile lungimilor segmentelor sunt obţinute din proiecţie în plan.

Punct început	X / Y	Punct sfârşit	X / Y	Lungime segment (** (m)
1	383.183,879 393.748,684	2	383.169,486 393.744,416	15.012

Document care conține date cu caracter personal, protejat de prevederile Regulamentului (UE) nr. 679/2016 și Legii 190/2018

Punct început	X / Y	Punct sfârşit	X / Y	Lungime segment (** (m)
2	383.169,486 393.744,416	3	383.161,918 393.741,832	7.997
3	383.161,918 393.741,832	4	383.144,116 393.737,119	18.416
4	383.144,116 393.737,119	5	383.141,605 393.736,332	2.631
5	383.141,605 393.736,332	6	383.140,561 393.736,065	1.077
6	383.140,561 393.736,065	7	383.142,786 393.727,103	9.234
7	383.142,786 393.727,103	8	383.143,091 393.727,172	0.312
8	383.143,091 393.727,172	9	383.146,377 393.715,287	12.331
9	383.146,377 393.715,287	10	383.166,413 393.719,704	20.517
10	383.166,413 393.719,704	11	383.174,225 393.721,515	8.019
11	383.174,225 393.721,515	12	383.187,92 393.725,722	14.326
12	383.187,92 393.725,722	13	383.187,704 393.726,515	0.822
13	383.187,704 393.726,515	14	383.190,105 393.727,284	2.521
14	383.190,105 393.727,284	1	383.183,879 393.748,684	22.288

** Lungimile segmentelor sunt determinate în planul de proiecţie Stereo 70 şi sunt rotunjite la 1 milimetru.
*** Distanţa dintre puncte este formată din segmente cumulate ce sunt mai mici decât valoarea 1 milimetru.

Neutilizabil în circuitul civil

DATE DESPRE IMOBILUL NR. 448

Oficiul de Cadastru şi Publicitate Imobiliară GORJ
Biroul de Cadastru şi Publicitate Imobiliară Targu Jiu

A. Partea I. Descrierea imobilului

TEREN Necunoscut

Adresa: Loc. Bobu, Str Viorelelor, Nr. 77, Jud. Gorj

Nr. Crt	Nr cadastral Nr. topografic	Suprafaţa* (mp)	Observaţii / Referinţe
A1		1.562	Sector cadastral:68 Teren neimprejmuit;

B. Partea II. Proprietari şi acte

Inscrieri privitoare la dreptul de proprietate şi alte drepturi reale		Referinţe
/		
Act Administrativ nr. P.V.P.P., din 29/07/2010 emis de Comuna Scoarta;		
B1	Inscrierea provizorie, drept de PROPRIETATE, dobandit prin Reconstituire, cota actuala 1/1	A1
	1) **Posa Nicolae**	

C. Partea III. SARCINI .

Inscrieri privind dezmembramintele dreptului de proprietate, drepturi reale de garanţie şi sarcini	Referinţe
NU SUNT	

Neutilizabil în circuitul civil

Anexa Nr. 1 La Partea I

Teren

Nr cadastral	Suprafaţa (mp)*	Observaţii / Referinţe
	1.562	

* Suprafaţa este determinată in planul de proiecţie Stereo 70.

DETALII LINIARE IMOBIL

Date referitoare la teren

Crt	Categorie folosință	Intra vilan	Suprafaţa (mp)	Tarla	Parcelă	Nr. topo	Observaţii / Referinţe
1	curti constructii	DA	341	18	783	-	
2	arabil	DA	74	18	784	-	
3	faneata	DA	216	18	784	-	
4	vie	DA	286	18	784/1	-	
5	livada	NU	297	18	784/2	-	
6	pasune	NU	348	18	791/2	-	tufăriș

Date referitoare la construcţii

Crt	Număr	Destinaţie construcţie	Supraf. (mp)	Situaţie juridică	Observaţii / Referinţe
A1.1		constructii de locuinte	55	Fara acte	Nr. niveluri:1; S. construita la sol:55 mp; S. construita desfasurata:55 mp; parter
A1.2		constructii anexa	25	Fara acte	Nr. niveluri:1; S. construita la sol:25 mp; S. construita desfasurata:25 mp; parter

Document care conține date cu caracter personal, protejat de prevederile Regulamentului (UE) nr. 679/2016 și Legii 190/2018

Lungime Segmente
1) Valorile lungimilor segmentelor sunt obţinute din proiecţie în plan.

Punct început	X / Y	Punct sfârşit	X / Y	Lungime segment (** (m)
1	383.271,041 393.536,015	2	383.274,022 393.536,991	3.137
3	383.301,998 393.546,146	4	383.330,754 393.557,424	30.888
5	383.344,364 393.564,088	6	383.356,948 393.571,344	14.526
7	383.367,279 393.581,872	8	383.358,319 393.581,793	8.96
9	383.353,012 393.576,576	10	383.341,225 393.569,774	13.608
11	383.328,187 393.563,398	12	383.299,882 393.552,287	30.408
13	383.271,926 393.542,856	14	383.269,131 393.541,913	2.949
15	383.267,767 393.547,411	16	383.244,919 393.541,998	23.48
17	383.228,467 393.537,725	18	383.220,304 393.535,361	8.498
19	383.200,833 393.530,324	20	383.202,347 393.516,82	13.588
21	383.218,279 393.521,66	22	383.246,921 393.529,214	29.621
23	383.251,921 393.530,381	24	383.264,592 393.533,915	13.154

Punct început	X / Y	Punct sfârşit	X / Y	Lungime segment (** (m)
2	383.274,022 393.536,991	3	383.301,998 393.546,146	29.436
4	383.330,754 393.557,424	5	383.344,364 393.564,088	15.154
6	383.356,948 393.571,344	7	383.367,279 393.581,872	14.75
8	383.358,319 393.581,793	9	383.353,012 393.576,576	7.442
10	383.341,225 393.569,774	11	383.328,187 393.563,398	14.514
12	383.299,882 393.552,287	13	383.271,926 393.542,856	29.504
14	383.269,131 393.541,913	15	383.267,767 393.547,411	5.665
16	383.244,919 393.541,998	17	383.228,467 393.537,725	16.999
18	383.220,304 393.535,361	19	383.200,833 393.530,324	20.112
20	383.202,347 393.516,82	21	383.218,279 393.521,66	16.652
22	383.246,921 393.529,214	23	383.251,921 393.530,381	5.135
24	383.264,592 393.533,915	1	383.271,041 393.536,015	6.783

** Lungimile segmentelor sunt determinate în planul de proiecţie Stereo 70 şi sunt rotunjite la 1 milimetru.
*** Distanţa dintre puncte este formată din segmente cumulate ce sunt mai mici decât valoarea 1 milimetru.

Neutilizabil în circuitul civil

DATE DESPRE IMOBILUL NR. 450

Oficiul de Cadastru şi Publicitate Imobiliară GORJ
Biroul de Cadastru şi Publicitate Imobiliară Targu Jiu

A. Partea I. Descrierea imobilului

TEREN Necunoscut

Adresa: Loc. Bobu, Str Viorelelor, Jud. Gorj

Nr. Crt	Nr cadastral Nr. topografic	Suprafaţa* (mp)	Observaţii / Referinţe
A1		3.562	Sector cadastral:68 Teren neimprejmuit;

B. Partea II. Proprietari şi acte

Inscrieri privitoare la dreptul de proprietate şi alte drepturi reale		Referinţe
/		
Act Administrativ nr. 20850, din 14/10/2025 emis de Comuna Scoarța;		
B1	Inscrierea posesiei, drept de PROPRIETATE, dobandit prin Lege, cota actuala 1/1	A1
	1) **NEIDENTIFICAT NEIDENTIFICAT**	
Act Normativ nr. 7, din 13/03/1996 emis de Parlamentul României (,art.13);		
B2	Se notează mențiunea de proprietar neidentificat.	A1

C. Partea III. SARCINI .

Inscrieri privind dezmembramintele dreptului de proprietate, drepturi reale de garanţie şi sarcini	Referinţe
NU SUNT	

Neutilizabil în circuitul civil

Anexa Nr. 1 La Partea I

Teren

Nr cadastral	Suprafaţa (mp)*	Observaţii / Referinţe
	3.562	

* Suprafaţa este determinată in planul de proiecţie Stereo 70.

DETALII LINIARE IMOBIL

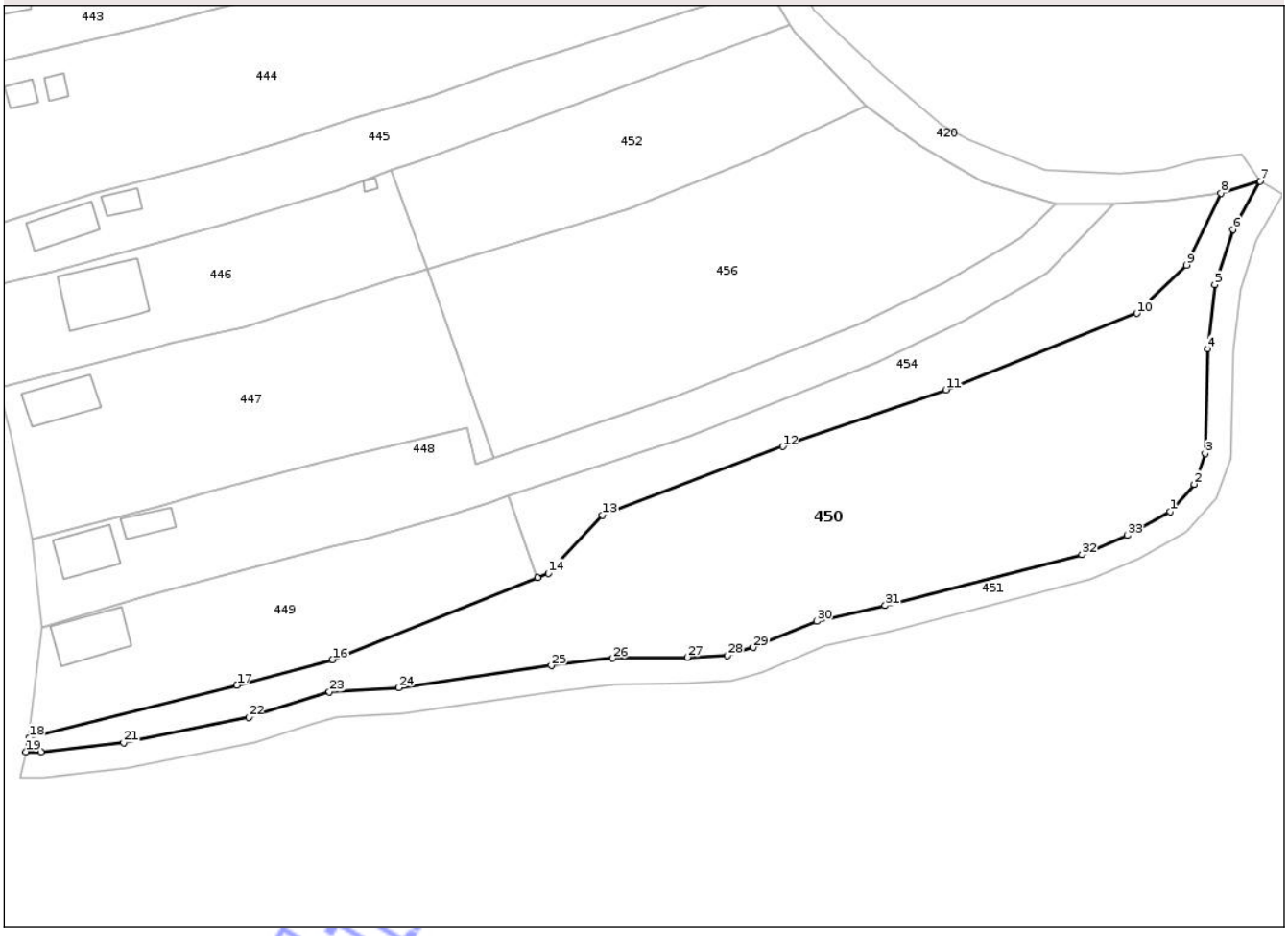

Date referitoare la teren

Crt	Categorie folosință	Intra vilan	Suprafaţa (mp)	Tarla	Parcelă	Nr. topo	Observaţii / Referinţe
1	pasune	DA	554	18	793/1	-	
2	pasune	NU	721	18	793/1	-	
3	pasune	NU	2.287	18	793/1, 792	-	tufăriș

Lungime Segmente

1) Valorile lungimilor segmentelor sunt obţinute din proiecţie în plan.

Punct început	X / Y	Punct sfârşit	X / Y	Lungime segment (** (m)
1	383.375,889 393.534,603	2	383.379,611 393.538,788	5.601
3	383.381,299 393.543,502	4	383.381,664 393.559,585	16.087
5	383.382,76 393.569,476	6	383.385,562 393.577,961	8.936
7	383.389,78 393.585,342	8	383.383,74 393.583,512	6.311

Punct început	X / Y	Punct sfârşit	X / Y	Lungime segment (** (m)
2	383.379,611 393.538,788	3	383.381,299 393.543,502	5.007
4	383.381,664 393.559,585	5	383.382,76 393.569,476	9.951
6	383.385,562 393.577,961	7	383.389,78 393.585,342	8.501
8	383.383,74 393.583,512	9	383.378,404 393.572,474	12.259

Document care conține date cu caracter personal, protejat de prevederile Regulamentului (UE) nr. 679/2016 și Legii 190/2018

Punct început	X / Y	Punct sfârşit	X / Y	Lungime segment (** (m)
9	383.378,404 393.572,474	10	383.370,808 393.565,043	10.627
11	383.341,419 393.553,29	12	383.316,314 393.544,596	26.569
13	383.288,57 393.534,05	14	383.280,228 393.525,119	12.221
15	383.278,574 393.524,457	16	383.247,031 393.511,821	33.98
17	383.232,343 393.507,893	18	383.200,341 393.499,845	32.999
19	383.199,864 393.497,684	20	383.202,209 393.497,677	2.346
21	383.214,91 393.499,088	22	383.234,121 393.502,992	19.604
23	383.246,571 393.506,911	24	383.257,26 393.507,522	10.706
25	383.280,708 393.510,932	26	383.290,157 393.512,034	9.513
27	383.301,628 393.512,184	28	383.307,79 393.512,491	6.17
29	383.311,786 393.513,723	30	383.321,544 393.517,754	10.557
31	383.332,072 393.520,137	32	383.362,354 393.527,977	31.28
33	383.369,336 393.530,92	1	383.375,889 393.534,603	7.517

Punct început	X / Y	Punct sfârşit	X / Y	Lungime segment (** (m)
10	383.370,808 393.565,043	11	383.341,419 393.553,29	31.652
12	383.316,314 393.544,596	13	383.288,57 393.534,05	29.681
14	383.280,228 393.525,119	15	383.278,574 393.524,457	1.782
16	383.247,031 393.511,821	17	383.232,343 393.507,893	15.204
18	383.200,341 393.499,845	19	383.199,864 393.497,684	2.213
20	383.202,209 393.497,677	21	383.214,91 393.499,088	12.779
22	383.234,121 393.502,992	23	383.246,571 393.506,911	13.052
24	383.257,26 393.507,522	25	383.280,708 393.510,932	23.695
26	383.290,157 393.512,034	27	383.301,628 393.512,184	11.471
28	383.307,79 393.512,491	29	383.311,786 393.513,723	4.182
30	383.321,544 393.517,754	31	383.332,072 393.520,137	10.795
32	383.362,354 393.527,977	33	383.369,336 393.530,92	7.577

** Lungimile segmentelor sunt determinate în planul de proiecţie Stereo 70 şi sunt rotunjite la 1 milimetru.
*** Distanţa dintre puncte este formată din segmente cumulate ce sunt mai mici decât valoarea 1 milimetru.

Neutilizabil în circuitul civil

DATE DESPRE IMOBILUL NR. 453

Oficiul de Cadastru şi Publicitate Imobiliară GORJ
Biroul de Cadastru şi Publicitate Imobiliară Targu Jiu

A. Partea I. Descrierea imobilului

TEREN Extravilan

Adresa: Jud. Gorj

Nr. Crt	Nr cadastral Nr. topografic	Suprafaţa* (mp)	Observaţii / Referinţe
A1		458	Sector cadastral:68 Teren neimprejmuit;

B. Partea II. Proprietari şi acte

Inscrieri privitoare la dreptul de proprietate şi alte drepturi reale		Referinţe
/		
Act Administrativ nr. 20850, din 14/10/2025 emis de Comuna Scoarța;		
B1	Inscrierea posesiei, drept de PROPRIETATE, dobandit prin Lege, cota actuala 1/1	A1
	1) **NEIDENTIFICAT NEIDENTIFICAT**	
Act Normativ nr. 7, din 13/03/1996 emis de Parlamentul României (,art.13);		
B2	Se notează mențiunea de proprietar neidentificat.	A1

C. Partea III. SARCINI .

Inscrieri privind dezmembramintele dreptului de proprietate, drepturi reale de garanţie şi sarcini	Referinţe
NU SUNT	

Neutilizabil în circuitul civil

Anexa Nr. 1 La Partea I

Teren

Nr cadastral	Suprafaţa (mp)*	Observaţii / Referinţe
	458	

* Suprafaţa este determinată in planul de proiecţie Stereo 70.

DETALII LINIARE IMOBIL

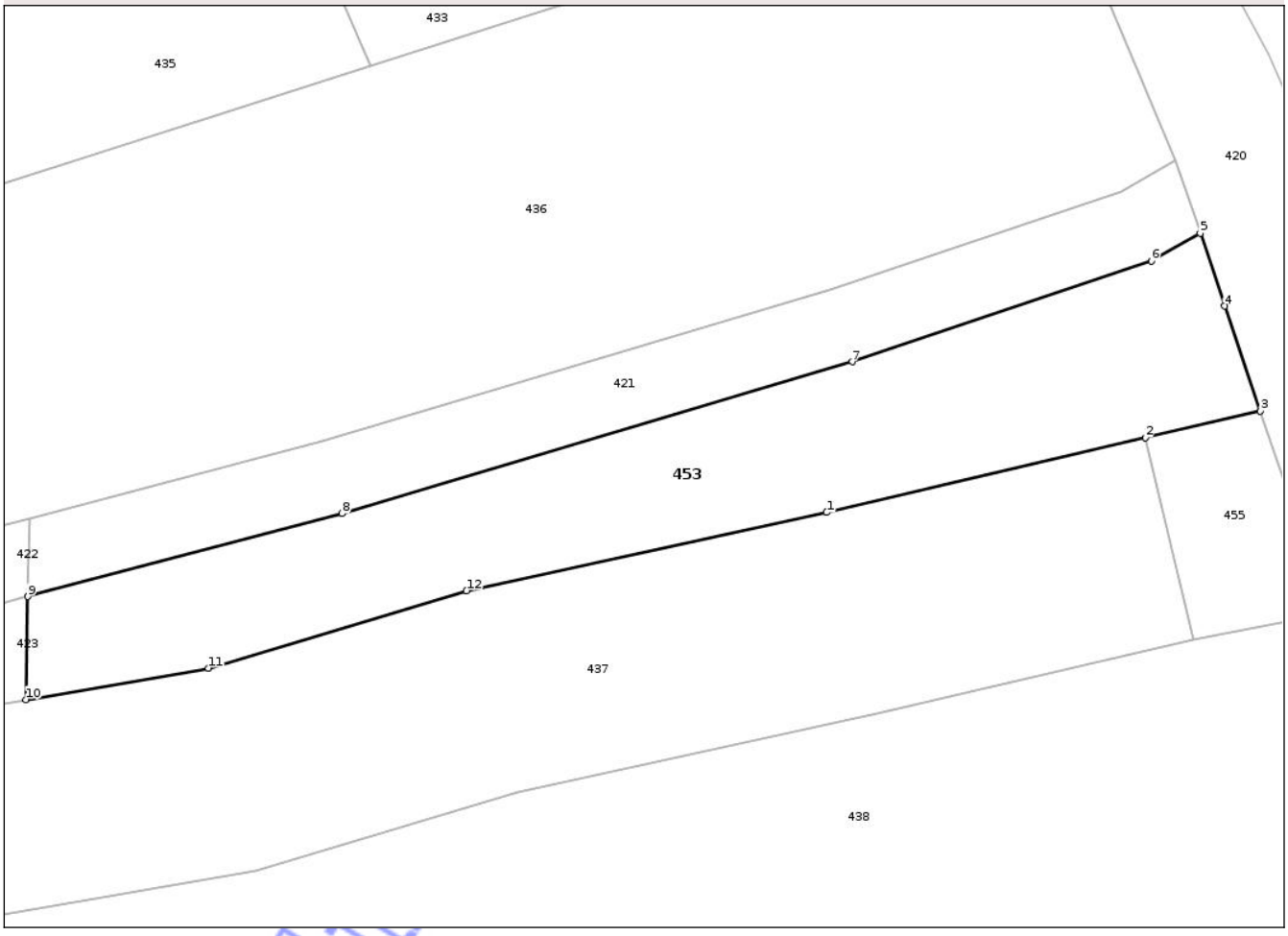

Date referitoare la teren

Crt	Categorie folosință	Intra vilan	Suprafaţa (mp)	Tarla	Parcelă	Nr. topo	Observaţii / Referinţe
1	livada	NU	314	18	758/4	-	
2	pasune	NU	144	18	758/4	-	tufăriș

Lungime Segmente

1) Valorile lungimilor segmentelor sunt obţinute din proiecţie în plan.

Punct început	X / Y	Punct sfârşit	X / Y	Lungime segment (** (m)
1	383.273,834 393.682,023	2	383.290,761 393.685,981	17.384
2	383.290,761 393.685,981	3	383.296,871 393.687,41	6.275
3	383.296,871 393.687,41	4	383.294,986 393.692,974	5.875
4	383.294,986 393.692,974	5	383.293,68 393.696,83	4.071

Document care conține date cu caracter personal, protejat de prevederile Regulamentului (UE) nr. 679/2016 și Legii 190/2018

Punct început	X / Y	Punct sfârşit	X / Y	Lungime segment (** (m)
5	383.293,68 393.696,83	6	383.291,083 393.695,365	2.981
6	383.291,083 393.695,365	7	383.275,195 393.690,015	16.764
7	383.275,195 393.690,015	8	383.248,101 393.681,963	28.265
8	383.248,101 393.681,963	9	383.231,42 393.677,561	17.252
9	383.231,42 393.677,561	10	383.231,31 393.672,093	5.469
10	383.231,31 393.672,093	11	383.241,004 393.673,77	9.838
11	383.241,004 393.673,77	12	383.254,716 393.677,875	14.313
12	383.254,716 393.677,875	1	383.273,834 393.682,023	19.563

** Lungimile segmentelor sunt determinate în planul de proiecţie Stereo 70 şi sunt rotunjite la 1 milimetru.
*** Distanţa dintre puncte este formată din segmente cumulate ce sunt mai mici decât valoarea 1 milimetru.

Neutilizabil în circuitul civil

DATE DESPRE IMOBILUL NR. 425

Oficiul de Cadastru şi Publicitate Imobiliară GORJ
Biroul de Cadastru şi Publicitate Imobiliară Targu Jiu

A. Partea I. Descrierea imobilului

Nr. CF vechi:117
Nr. cadastral vechi:155

TEREN Intravilan

Adresa: Loc. Bobu, Str Viorelelor, Nr. 39, Jud. Gorj

Nr. Crt	Nr cadastral Nr. topografic	Suprafaţa* (mp)	Observaţii / Referinţe
A1	35385	Din acte: 600 Masurata: 898	Sector cadastral:68 Teren imprejmuit;

Construcţii

Crt	Nr cadastral Nr. topografic	Adresa	Observaţii / Referinţe
A1.1	35385-C1	Loc. Bobu, Str Viorelelor, Nr. 39, Jud. Gorj	Nr. niveluri:3; S. construita la sol:100 mp; S. construita desfasurata:166 mp; D+P+M
A1.2	35385-C2	Loc. Bobu, Str Viorelelor, Nr. 39, Jud. Gorj	Nr. niveluri:1; S. construita la sol:14 mp; S. construita desfasurata:14 mp; parter
A1.3	35385-C3	Loc. Bobu, Str Viorelelor, Nr. 39, Jud. Gorj	Nr. niveluri:1; S. construita la sol:26 mp; S. construita desfasurata:26 mp; parter
A1.4	35385-C4	Loc. Bobu, Str Viorelelor, Nr. 39, Jud. Gorj	Nr. niveluri:1; S. construita la sol:21 mp; S. construita desfasurata:21 mp; parter

B. Partea II. Proprietari şi acte

Inscrieri privitoare la dreptul de proprietate şi alte drepturi reale		Referinţe
287 / 02/04/2002		
Act Notarial nr. 707, din 29/03/1990 emis de Notariatul de Stat;		
B1	Intabulare, drept de PROPRIETATEcu titlu de drept cumpărare, dobandit prin Conventie, cota actuala 1/1	A1
	1) **Stăiculescu Teofil** 2) **Stăiculescu Ninfodora**, bun comun	
	OBSERVATII: (provenita din conversia CF 117)	
/		
Act Normativ nr. 7, din 13/03/1996 emis de Parlamentul României (art. 12, alin. 14);		
B2	Intabulare, drept de PROPRIETATE, dobandit prin Lege, cota actuala 1/1	A1.1, A1.2, A1.3, A1.4
	1) **Stăiculescu Teofil** 2) **Stăiculescu Ninfodora**, bun comun	

C. Partea III. SARCINI .

Inscrieri privind dezmembramintele dreptului de proprietate, drepturi reale de garanţie şi sarcini	Referinţe
NU SUNT	

Neautentic din circuitul civil

Anexa Nr. 1 La Partea I

Teren

Nr cadastral	Suprafaţa (mp)*	Observaţii / Referinţe
35385	Din acte: 600 Masurata: 898	

* Suprafaţa este determinată in planul de proiecţie Stereo 70.

DETALII LINIARE IMOBIL

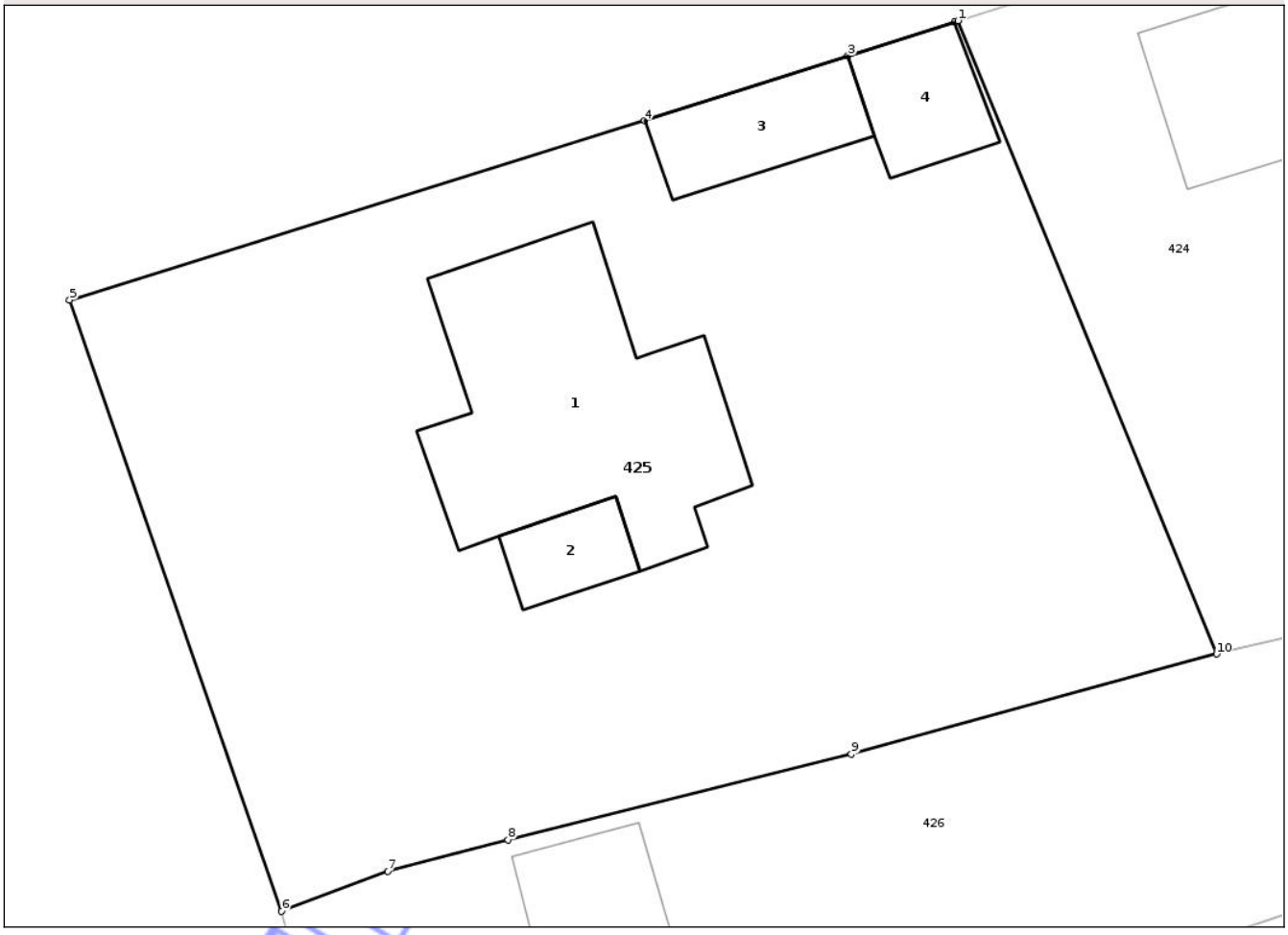

Date referitoare la teren

Crt	Categorie folosinţă	Intra vilan	Suprafaţa (mp)	Tarla	Parcelă	Nr. topo	Observaţii / Referinţe
1	curti constructii	DA	502	18	729, 730	-	
2	vie	DA	136	18	730	-	
3	arabil	DA	57	18	730	-	
4	vie	DA	92	18	730	-	
5	arabil	DA	111	18	730	-	

Date referitoare la construcţii

Crt	Număr	Destinaţie construcţie	Supraf. (mp)	Situaţie juridică	Observaţii / Referinţe
A1.1	35385-C1	constructii de locuinte	100	Cu acte	Nr. niveluri:3; S. construita la sol:100 mp; S. construita desfasurata:166 mp; D+P+M
A1.2	35385-C2	constructii anexa	14	Cu acte	Nr. niveluri:1; S. construita la sol:14 mp; S. construita desfasurata:14 mp; parter
A1.3	35385-C3	constructii anexa	26	Cu acte	Nr. niveluri:1; S. construita la sol:26 mp; S. construita desfasurata:26 mp; parter
A1.4	35385-C4	constructii anexa	21	Cu acte	Nr. niveluri:1; S. construita la sol:21 mp; S. construita desfasurata:21 mp; parter

Document care conține date cu caracter personal, protejat de prevederile Regulamentului (UE) nr. 679/2016 și Legii 190/2018

Lungime Segmente
1) Valorile lungimilor segmentelor sunt obţinute din proiecţie în plan.

Punct început	X / Y	Punct sfârşit	X / Y	Lungime segment (** (m)
1	383.155,798 393.818,402	2	383.155,675 393.818,362	0.129
2	383.155,675 393.818,362	3	383.151,627 393.817,071	4.249
3	383.151,627 393.817,071	4	383.143,927 393.814,616	8.082
4	383.143,927 393.814,616	5	383.122,16 393.807,83	22.8
5	383.122,16 393.807,83	6	383.130,185 393.784,682	24.499
6	383.130,185 393.784,682	7	383.134,206 393.786,201	4.297
7	383.134,206 393.786,201	8	383.138,755 393.787,389	4.702
8	383.138,755 393.787,389	9	383.151,756 393.790,64	13.401
9	383.151,756 393.790,64	10	383.165,589 393.794,428	14.342
10	383.165,589 393.794,428	1	383.155,798 393.818,402	25.896

** Lungimile segmentelor sunt determinate în planul de proiecţie Stereo 70 şi sunt rotunjite la 1 milimetru.
*** Distanţa dintre puncte este formată din segmente cumulate ce sunt mai mici decât valoarea 1 milimetru.

Neutilizabil în circuitul civil

DATE DESPRE IMOBILUL NR. 426

Oficiul de Cadastru şi Publicitate Imobiliară GORJ
Biroul de Cadastru şi Publicitate Imobiliară Targu Jiu

A. Partea I. Descrierea imobilului

TEREN Intravilan

Adresa: Loc. Bobu, Str Viorelelor, Nr. 41, Jud. Gorj

Nr. Crt	Nr cadastral Nr. topografic	Suprafaţa* (mp)	Observaţii / Referinţe
A1	36777	Din acte: 1.387 Masurata: 1.026	Sector cadastral:68 Teren neimprejmuit;

Construcţii

Crt	Nr cadastral Nr. topografic	Adresa	Observaţii / Referinţe
A1.1	36777-C1	Loc. Bobu, Str Viorelelor, Nr. 41, Jud. Gorj	Nr. niveluri:1; S. construita la sol:41 mp; S. construita desfasurata:41 mp; parter

B. Partea II. Proprietari şi acte

Inscrieri privitoare la dreptul de proprietate şi alte drepturi reale		Referinţe
21363 / 17/04/2018		
Act Notarial nr. 657, din 17/04/2018 emis de Deaconu Claudia-Georgiana;		
B1	Intabulare, drept de PROPRIETATEcu titlu de drept cumpărare, dobandit prin Conventie, cota actuala 1/1	A1, A1.1
	1) **Gavrilă Daniel-Laurențiu** 2) **Gavrilă Alina-Luminița**, bun comun	

C. Partea III. SARCINI .

Inscrieri privind dezmembramintele dreptului de proprietate, drepturi reale de garanţie şi sarcini	Referinţe
NU SUNT	

Neutilizabil în circuitul civil

Anexa Nr. 1 La Partea I

Teren

Nr cadastral	Suprafaţa (mp)*	Observaţii / Referinţe
36777	Din acte: 1.387 Masurata: 1.026	

* Suprafaţa este determinată in planul de proiecţie Stereo 70.

DETALII LINIARE IMOBIL

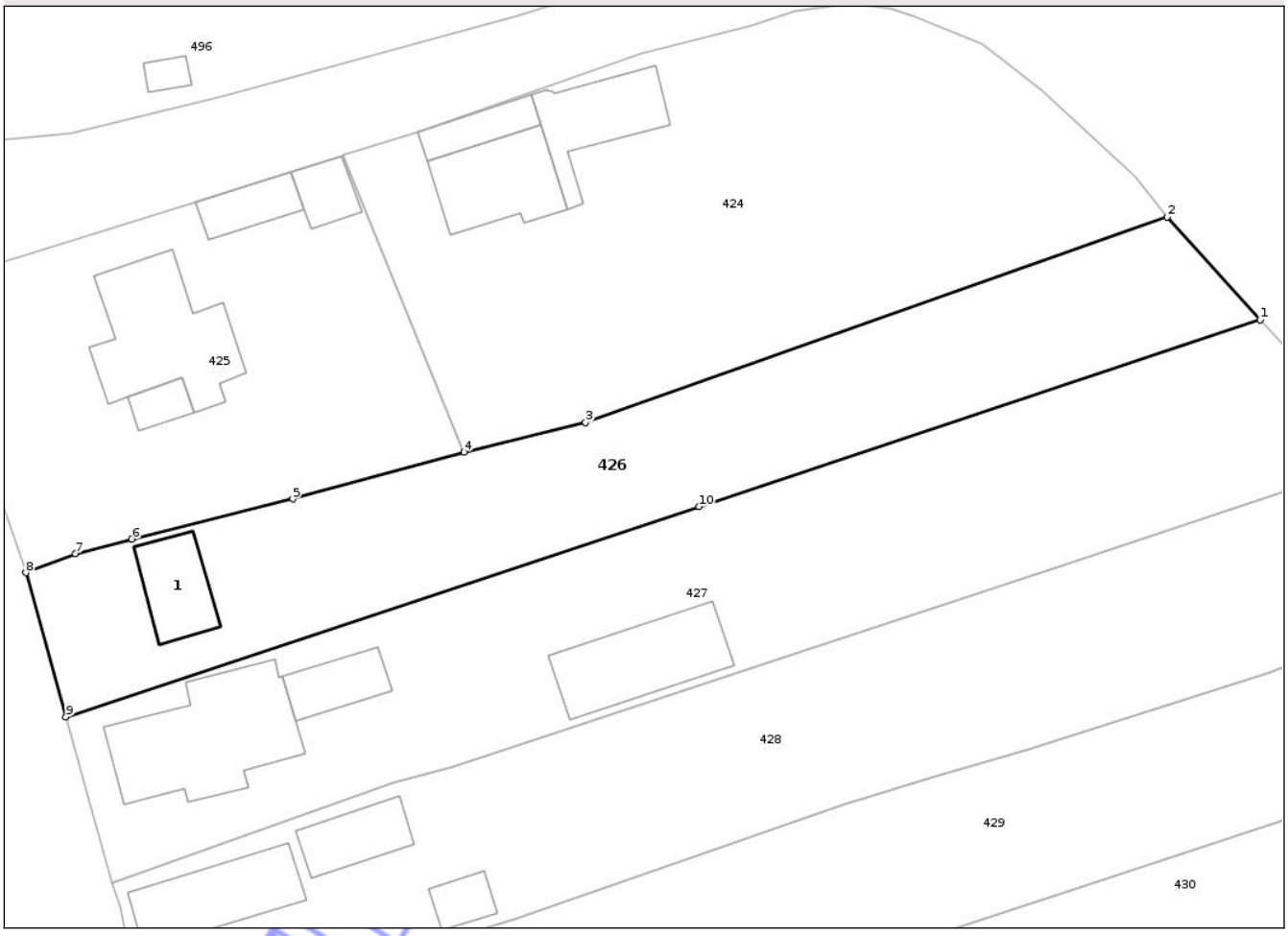

Date referitoare la teren

Crt	Categorie folosinţă	Intra vilan	Suprafaţa (mp)	Tarla	Parcelă	Nr. topo	Observaţii / Referinţe
1	curti constructii	DA	181	18	734	-	
2	arabil	DA	392	18	733	-	
3	vie	DA	453	18	733	-	

Date referitoare la construcţii

Crt	Număr	Destinaţie construcţie	Supraf. (mp)	Situaţie juridică	Observaţii / Referinţe
A1.1	36777-C1	constructii de locuinte	41	Cu acte	Nr. niveluri:1; S. construita la sol:41 mp; S. construita desfasurata:41 mp; parter

Lungime Segmente
1) Valorile lungimilor segmentelor sunt obţinute din proiecţie în plan.

Punct început	X / Y	Punct sfârşit	X / Y	Lungime segment (** (m)
1	383.229,954 393.805,125	2	383.222,44 393.813,411	11.186
2	383.222,44 393.813,411	3	383.175,423 393.796,814	49.86

Document care conține date cu caracter personal, protejat de prevederile Regulamentului (UE) nr. 679/2016 și Legii 190/2018

Punct început	X / Y	Punct sfârşit	X / Y	Lungime segment (** (m)
3	383.175,423 393.796,814	4	383.165,589 393.794,428	10.12
4	383.165,589 393.794,428	5	383.151,756 393.790,64	14.342
5	383.151,756 393.790,64	6	383.138,755 393.787,389	13.401
6	383.138,755 393.787,389	7	383.134,206 393.786,201	4.702
7	383.134,206 393.786,201	8	383.130,185 393.784,682	4.297
8	383.130,185 393.784,682	9	383.133,426 393.773,024	12.1
9	383.133,426 393.773,024	10	383.184,586 393.790,018	53.908
10	383.184,586 393.790,018	1	383.229,954 393.805,125	47.817

** Lungimile segmentelor sunt determinate în planul de proiecţie Stereo 70 şi sunt rotunjite la 1 milimetru.
*** Distanţa dintre puncte este formată din segmente cumulate ce sunt mai mici decât valoarea 1 milimetru.

Neutilizabil în circuitul civil

DATE DESPRE IMOBILUL NR. 428

Oficiul de Cadastru şi Publicitate Imobiliară GORJ
Biroul de Cadastru şi Publicitate Imobiliară Targu Jiu

A. Partea I. Descrierea imobilului

TEREN Necunoscut

Adresa: Loc. Bobu, Str Viorelelor, Nr. 45, Jud. Gorj

Nr. Crt	Nr cadastral Nr. topografic	Suprafaţa* (mp)	Observaţii / Referinţe
A1	38549	Din acte: 1.388 Masurata: 1.470	Sector cadastral:68 Teren imprejmuit;

Construcţii

Crt	Nr cadastral Nr. topografic	Adresa	Observaţii / Referinţe
A1.1	38549-C1	Loc. Bobu, Str Viorelelor, Nr. 45, Jud. Gorj	Nr. niveluri:1; S. construita la sol:65 mp; S. construita desfasurata:65 mp; Constructie locuinta parter din caramida si lemn, acoperita cu tigla, edificata in anul 1960
A1.2	38549-C2	Loc. Bobu, Str Viorelelor, Nr. 45, Jud. Gorj	Nr. niveluri:1; S. construita la sol:36 mp; S. construita desfasurata:36 mp; Constructie anexa parter din caramida, acoperita cu tigla, edificata in anul 1960
A1.3	38549-C3	Loc. Bobu, Str Viorelelor, Nr. 45, Jud. Gorj	Nr. niveluri:1; S. construita la sol:17 mp; S. construita desfasurata:17 mp; Constructie anexa parter din boltari, acoperita cu tabla, edificata in anul 1960

B. Partea II. Proprietari şi acte

Inscrieri privitoare la dreptul de proprietate şi alte drepturi reale		Referinţe
36621 / 04/05/2022		
Act Notarial nr. 1135, din 04/05/2022 emis de Popescu Bejat Nicolae;		
B1	Intabulare, drept de PROPRIETATEcu titlu de drept donatie, dobandit prin Conventie, cota actuala 1/1	A1, A1.1, A1.2, A1.3
	1) **Odor-Pîrvulescu Mihaela**, bun propriu	

C. Partea III. SARCINI .

Inscrieri privind dezmembramintele dreptului de proprietate, drepturi reale de garanţie şi sarcini	Referinţe
NU SUNT	

Neutilizabil în circuitul civil

Anexa Nr. 1 La Partea I

Teren

Nr cadastral	Suprafaţa (mp)*	Observaţii / Referinţe
38549	Din acte: 1.388 Masurata: 1.470	

* Suprafaţa este determinată in planul de proiecţie Stereo 70.

DETALII LINIARE IMOBIL

Date referitoare la teren

Crt	Categorie folosinţă	Intra vilan	Suprafaţa (mp)	Tarla	Parcelă	Nr. topo	Observaţii / Referinţe
1	curti constructii	DA	672	18	739,740	-	
2	vie	DA	233	18	738,739	-	
3	arabil	DA	61	18	738	-	
5	vie	NU	343	18	739	-	
6	arabil	NU	161	18	738	-	

Date referitoare la construcţii

Crt	Număr	Destinaţie construcţie	Supraf. (mp)	Situaţie juridică	Observaţii / Referinţe
A1.1	38549-C1	constructii de locuinte	65	Cu acte	Nr. niveluri:1; S. construita la sol:65 mp; S. construita desfasurata:65 mp; Constructie locuinta parter din caramida si lemn, acoperita cu tigla, edificata in anul 1960
A1.2	38549-C2	constructii anexa	36	Cu acte	Nr. niveluri:1; S. construita la sol:36 mp; S. construita desfasurata:36 mp; Constructie anexa parter din caramida, acoperita cu tigla, edificata in anul 1960
A1.3	38549-C3	constructii anexa	17	Cu acte	Nr. niveluri:1; S. construita la sol:17 mp; S. construita desfasurata:17 mp; Constructie anexa parter din boltari, acoperita cu tabla, edificata in anul 1960

Document care conține date cu caracter personal, protejat de prevederile Regulamentului (UE) nr. 679/2016 și Legii 190/2018

Lungime Segmente
1) Valorile lungimilor segmentelor sunt obţinute din proiecţie în plan.

Punct început	X / Y	Punct sfârşit	X / Y	Lungime segment (** (m)
1	383.249,084 393.784,41	2	383.240,544 393.795,413	13.928
2	383.240,544 393.795,413	3	383.239,442 393.794,661	1.334
3	383.239,442 393.794,661	4	383.232,561 393.791,469	7.585
4	383.232,561 393.791,469	5	383.213,793 393.785,201	19.788
5	383.213,793 393.785,201	6	383.188,298 393.776,76	26.856
6	383.188,298 393.776,76	7	383.164,734 393.769,0	24.809
7	383.164,734 393.769,0	8	383.159,9 393.767,765	4.99
8	383.159,9 393.767,765	9	383.137,147 393.759,642	24.159
9	383.137,147 393.759,642	10	383.137,802 393.757,692	2.057
10	383.137,802 393.757,692	11	383.139,577 393.748,377	9.483
11	383.139,577 393.748,377	12	383.151,702 393.751,294	12.471
12	383.151,702 393.751,294	13	383.169,681 393.756,635	18.755
13	383.169,681 393.756,635	14	383.185,439 393.762,157	16.698
14	383.185,439 393.762,157	15	383.196,356 393.765,92	11.547
15	383.196,356 393.765,92	16	383.203,629 393.768,25	7.638
16	383.203,629 393.768,25	17	383.211,065 393.770,361	7.729
17	383.211,065 393.770,361	18	383.230,716 393.776,621	20.624
18	383.230,716 393.776,621	19	383.241,144 393.780,651	11.18
19	383.241,144 393.780,651	20	383.245,703 393.782,303	4.849
20	383.245,703 393.782,303	1	383.249,084 393.784,41	3.984

** Lungimile segmentelor sunt determinate în planul de proiecţie Stereo 70 şi sunt rotunjite la 1 milimetru.
*** Distanţa dintre puncte este formată din segmente cumulate ce sunt mai mici decât valoarea 1 milimetru.

Neutilizabil în circuitul civil

DATE DESPRE IMOBILUL NR. 429

Oficiul de Cadastru şi Publicitate Imobiliară GORJ
Biroul de Cadastru şi Publicitate Imobiliară Targu Jiu

A. Partea I. Descrierea imobilului

TEREN Necunoscut

Adresa: Loc. Bobu, Str Viorelelor, Nr. 47, Jud. Gorj

Nr. Crt	Nr cadastral Nr. topografic	Suprafaţa* (mp)	Observaţii / Referinţe
A1	39705	Din acte: 1.505 Masurata: 1.418	Sector cadastral:68 Teren imprejmuit;

Construcţii

Crt	Nr cadastral Nr. topografic	Adresa	Observaţii / Referinţe
A1.1	39705-C1	Loc. Bobu, Str Viorelelor, Nr. 47, Jud. Gorj	Nr. niveluri:1; S. construita la sol:50 mp; S. construita desfasurata:50 mp; Casă de locuit, P, edificată în anul 1970

B. Partea II. Proprietari şi acte

Inscrieri privitoare la dreptul de proprietate şi alte drepturi reale		Referinţe
91442 / 15/09/2025		
Act Notarial nr. 1822, din 12/09/2025 emis de Nistorescu Constantin;		
B1	Intabulare, drept de PROPRIETATEcu titlu de drept cumpărare, dobandit prin Conventie, cota actuala 1/1	A1, A1.1
	1) **Corici Ionel-Angel**, bun propriu	

C. Partea III. SARCINI .

Inscrieri privind dezmembramintele dreptului de proprietate, drepturi reale de garanţie şi sarcini	Referinţe
NU SUNT	

Neutilizabil în circuitul civil

Anexa Nr. 1 La Partea I

Teren

Nr cadastral	Suprafaţa (mp)*	Observaţii / Referinţe
39705	Din acte: 1.505 Masurata: 1.418	

* Suprafaţa este determinată in planul de proiecţie Stereo 70.

DETALII LINIARE IMOBIL

Date referitoare la teren

Crt	Categorie folosinţă	Intra vilan	Suprafaţa (mp)	Tarla	Parcelă	Nr. topo	Observaţii / Referinţe
1	curti constructii	DA	376	18	741,742	-	
2	livada	DA	495	18	742	-	
3	livada	DA	49	18	742	-	
4	livada	NU	498	18	742	-	

Date referitoare la construcţii

Crt	Număr	Destinaţie construcţie	Supraf. (mp)	Situaţie juridică	Observaţii / Referinţe
A1.1	39705-C1	constructii de locuinte	50	Cu acte	Nr. niveluri:1; S. construita la sol:50 mp; S. construita desfasurata:50 mp; Casă de locuit, P, edificată în anul 1970

Lungime Segmente

1) Valorile lungimilor segmentelor sunt obţinute din proiecţie în plan.

Punct început	X / Y	Punct sfârşit	X / Y	Lungime segment (** (m)
1	383.201,304 393.754,657	2	383.222,149 393.761,493	21.937

Punct început	X / Y	Punct sfârşit	X / Y	Lungime segment (** (m)
2	383.222,149 393.761,493	3	383.254,895 393.772,206	34.453

Document care conține date cu caracter personal, protejat de prevederile Regulamentului (UE) nr. 679/2016 și Legii 190/2018

Punct început	X / Y	Punct sfârşit	X / Y	Lungime segment (** (m)
3	383.254,895 393.772,206	4	383.255,951 393.772,556	1.113
5	383.249,084 393.784,41	6	383.245,703 393.782,303	3.984
7	383.241,144 393.780,651	8	383.230,716 393.776,621	11.18
9	383.211,065 393.770,361	10	383.203,629 393.768,25	7.729
11	383.196,356 393.765,92	12	383.185,439 393.762,157	11.547
13	383.169,681 393.756,635	14	383.151,702 393.751,294	18.755
15	383.139,577 393.748,377	16	383.139,182 393.748,287	0.405
17	383.139,239 393.747,793	18	383.141,605 393.736,332	11.703
19	383.144,116 393.737,119	20	383.161,918 393.741,832	18.416
21	383.169,486 393.744,416	22	383.183,879 393.748,684	15.012

Punct început	X / Y	Punct sfârşit	X / Y	Lungime segment (** (m)
4	383.255,951 393.772,556	5	383.249,084 393.784,41	13.7
6	383.245,703 393.782,303	7	383.241,144 393.780,651	4.849
8	383.230,716 393.776,621	9	383.211,065 393.770,361	20.624
10	383.203,629 393.768,25	11	383.196,356 393.765,92	7.638
12	383.185,439 393.762,157	13	383.169,681 393.756,635	16.698
14	383.151,702 393.751,294	15	383.139,577 393.748,377	12.471
16	383.139,182 393.748,287	17	383.139,239 393.747,793	0.497
18	383.141,605 393.736,332	19	383.144,116 393.737,119	2.631
20	383.161,918 393.741,832	21	383.169,486 393.744,416	7.997
22	383.183,879 393.748,684	1	383.201,304 393.754,657	18.42

** Lungimile segmentelor sunt determinate în planul de proiecţie Stereo 70 şi sunt rotunjite la 1 milimetru.
*** Distanţa dintre puncte este formată din segmente cumulate ce sunt mai mici decât valoarea 1 milimetru.

Neutilizabil în circuitul civil

DATE DESPRE IMOBILUL NR. 430

Oficiul de Cadastru şi Publicitate Imobiliară GORJ
Biroul de Cadastru şi Publicitate Imobiliară Targu Jiu

A. Partea I. Descrierea imobilului

TEREN Necunoscut

Adresa: Loc. Bobu, Jud. Gorj

Nr. Crt	Nr cadastral Nr. topografic	Suprafaţa* (mp)	Observaţii / Referinţe
A1	38264	1.745	Sector cadastral:68 Teren neimprejmuit;

B. Partea II. Proprietari şi acte

Inscrieri privitoare la dreptul de proprietate şi alte drepturi reale		Referinţe
62241 / 01/07/2021		
Act Administrativ nr. 1524668, din 03/06/2021 emis de CJ Gorj;		
B1	Intabulare, drept de PROPRIETATE, dobandit prin Reconstituire, cota actuala 1/1	A1
	1) **Rotaru Constantin**, bun propriu DEFUNCT:Da	

C. Partea III. SARCINI .

Inscrieri privind dezmembramintele dreptului de proprietate, drepturi reale de garanţie şi sarcini	Referinţe
NU SUNT	

Neutilizabil în circuitul civil

Anexa Nr. 1 La Partea I

Teren

Nr cadastral	Suprafaţa (mp)*	Observaţii / Referinţe
38264	1.745	

* Suprafaţa este determinată in planul de proiecţie Stereo 70.

DETALII LINIARE IMOBIL

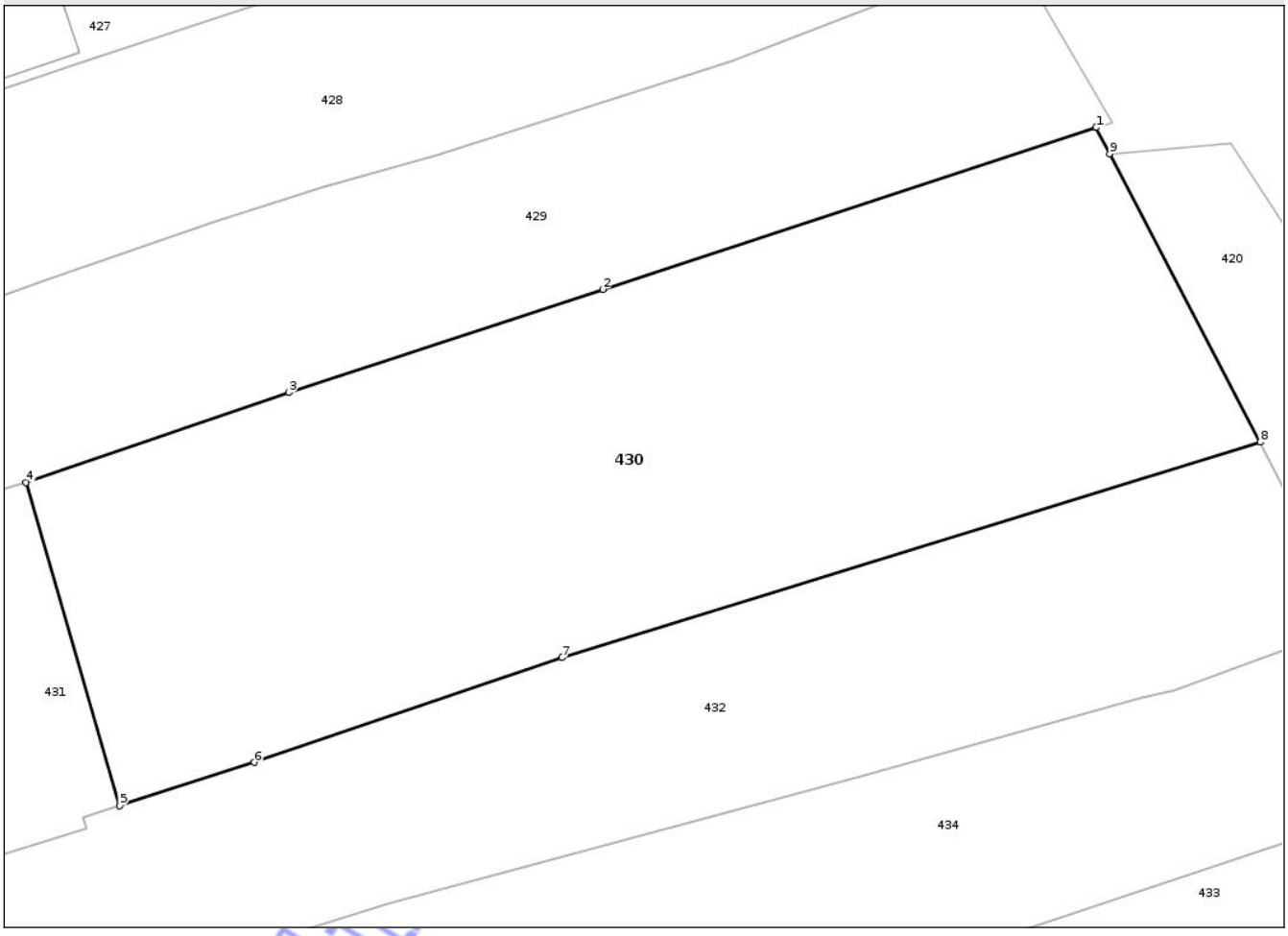

Date referitoare la teren

Crt	Categorie folosință	Intra vilan	Suprafaţa (mp)	Tarla	Parcelă	Nr. topo	Observaţii / Referinţe
1	faneata	DA	654	18	744	-	
2	pasune	DA	1	18	743	-	tufăriș
3	pasune	NU	1.090	18	743, 744/1	-	tufăriș

Lungime Segmente
1) Valorile lungimilor segmentelor sunt obţinute din proiecţie în plan.

Punct început	X / Y	Punct sfârşit	X / Y	Lungime segment (** (m)
1	383.254,895 393.772,206	2	383.222,149 393.761,493	34.453
2	383.222,149 393.761,493	3	383.201,304 393.754,657	21.937
3	383.201,304 393.754,657	4	383.183,879 393.748,684	18.42
4	383.183,879 393.748,684	5	383.190,105 393.727,284	22.288

Document care conține date cu caracter personal, protejat de prevederile Regulamentului (UE) nr. 679/2016 și Legii 190/2018

Punct început	X / Y	Punct sfârşit	X / Y	Lungime segment (** (m)
5	383.190,105 393.727,284	6	383.199,027 393.730,139	9.367
6	383.199,027 393.730,139	7	383.219,463 393.737,079	21.582
7	383.219,463 393.737,079	8	383.265,792 393.751,35	48.477
8	383.265,792 393.751,35	9	383.255,799 393.770,475	21.579
9	383.255,799 393.770,475	1	383.254,895 393.772,206	1.952

** Lungimile segmentelor sunt determinate în planul de proiecţie Stereo 70 şi sunt rotunjite la 1 milimetru.
*** Distanţa dintre puncte este formată din segmente cumulate ce sunt mai mici decât valoarea 1 milimetru.

Neutilizabil în circuitul civil

DATE DESPRE IMOBILUL NR. 432

Oficiul de Cadastru şi Publicitate Imobiliară GORJ
Biroul de Cadastru şi Publicitate Imobiliară Targu Jiu

A. Partea I. Descrierea imobilului

TEREN Necunoscut

Adresa: Loc. Bobu, Str Viorelelor, Nr. 51, Jud. Gorj

Nr. Crt	Nr cadastral Nr. topografic	Suprafaţa* (mp)	Observaţii / Referinţe
A1	38660	1.550	Sector cadastral:68 Teren neimprejmuit;

Construcţii

Crt	Nr cadastral Nr. topografic	Adresa	Observaţii / Referinţe
A1.1	38660-C1	Loc. Bobu, Str Viorelelor, Nr. 51, Jud. Gorj	Nr. niveluri:1; S. construita la sol:64 mp; S. construita desfasurata:64 mp; Constructie locuinta,parter edificata in anul 2009 din caramida acoperita cu tigla.

B. Partea II. Proprietari şi acte

Inscrieri privitoare la dreptul de proprietate şi alte drepturi reale		Referinţe
44387 / 31/05/2022		
Act Notarial nr. 189, din 13/08/2019 emis de BNP Cezarina Ciobanu (act administrativ nr 8587 din 01.07.2022, emis de UAT Scoarta;act notarial nr 4590 din 15.07.2004, emis de BNP Anica Merisescu);		
B1	Intabulare, drept de PROPRIETATEcu titlu de drept moştenire, dobandit prin Succesiune, cota actuala 1/1	A1, A1.1
	1) **Delamea Florina-Amalia**, bun propriu	
/		
Act Administrativ nr. 20913, din 14/10/2025 emis de Comuna Scoarța;		
B2	Se notează posesia faptică pentru suprafața de 38mp în favoarea lui Delamea Florina-Amalia	A1
	1) **Delamea Florina-Amalia**, bun propriu	

C. Partea III. SARCINI .

Inscrieri privind dezmembramintele dreptului de proprietate, drepturi reale de garanţie şi sarcini	Referinţe
NU SUNT	

Neutilizabil în circuitul civil

Anexa Nr. 1 La Partea I

Teren

Nr cadastral	Suprafaţa (mp)*	Observaţii / Referinţe
38660	1.550	

* Suprafaţa este determinată in planul de proiecţie Stereo 70.

DETALII LINIARE IMOBIL

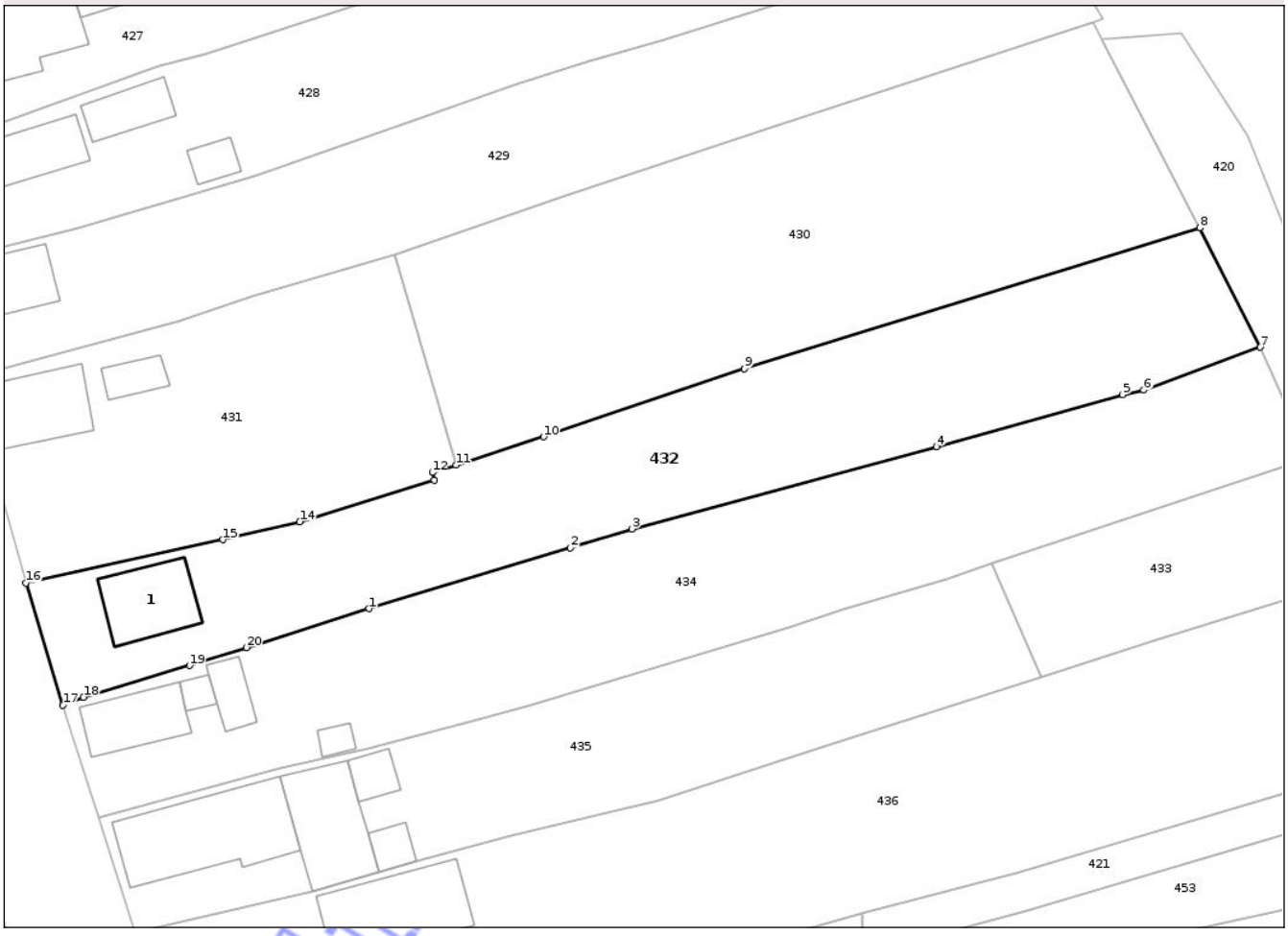

Date referitoare la teren

Crt	Categorie folosință	Intra vilan	Suprafaţa (mp)	Tarla	Parcelă	Nr. topo	Observaţii / Referinţe
1	curti constructii	DA	371	18	747	-	
2	faneata	DA	472	18	747	-	
3	faneata	NU	360	18	747	-	
4	pasune	NU	279	18	747	-	tufăriș
5	pasune	NU	68	18	747	-	tufăriș

Date referitoare la construcţii

Crt	Număr	Destinaţie construcţie	Supraf. (mp)	Situaţie juridică	Observaţii / Referinţe
A1.1	38660-C1	constructii de locuinte	64	Cu acte	Nr. niveluri:1; S. construita la sol:64 mp; S. construita desfasurata:64 mp; Constructie locuinta,parter edificata in anul 2009 din caramida acoperita cu tigla.

Lungime Segmente

1) Valorile lungimilor segmentelor sunt obţinute din proiecţie în plan.

Punct început	X / Y	Punct sfârşit	X / Y	Lungime segment (** (m)

Document care conține date cu caracter personal, protejat de prevederile Regulamentului (UE) nr. 679/2016 și Legii 190/2018

Punct început	X / Y	Punct sfârşit	X / Y	Lungime segment (** (m)
1	383.181,267 393.712,684	2	383.201,769 393.718,859	21.411
2	383.201,769 393.718,859	3	383.207,992 393.720,794	6.517
3	383.207,992 393.720,794	4	383.238,985 393.729,141	32.097
4	383.238,985 393.729,141	5	383.257,887 393.734,423	19.626
5	383.257,887 393.734,423	6	383.260,075 393.734,886	2.236
6	383.260,075 393.734,886	7	383.271,911 393.739,238	12.611
7	383.271,911 393.739,238	8	383.265,792 393.751,35	13.57
8	383.265,792 393.751,35	9	383.219,463 393.737,079	48.477
9	383.219,463 393.737,079	10	383.199,027 393.730,139	21.582
10	383.199,027 393.730,139	11	383.190,105 393.727,284	9.367
11	383.190,105 393.727,284	12	383.187,704 393.726,515	2.521
12	383.187,704 393.726,515	13	383.187,92 393.725,722	0.822
13	383.187,92 393.725,722	14	383.174,225 393.721,515	14.326
14	383.174,225 393.721,515	15	383.166,413 393.719,704	8.019
15	383.166,413 393.719,704	16	383.146,377 393.715,287	20.517
16	383.146,377 393.715,287	17	383.150,129 393.702,902	12.94
17	383.150,129 393.702,902	18	383.152,224 393.703,698	2.241
18	383.152,224 393.703,698	19	383.163,002 393.706,915	11.247
19	383.163,002 393.706,915	20	383.168,825 393.708,735	6.101
20	383.168,825 393.708,735	1	383.181,267 393.712,684	13.054

**** Lungimile segmentelor sunt determinate în planul de proiecţie Stereo 70 şi sunt rotunjite la 1 milimetru.**
***** Distanţa dintre puncte este formată din segmente cumulate ce sunt mai mici decât valoarea 1 milimetru.**

Neutilizabil în circuitul civil

DATE DESPRE IMOBILUL NR. 433

Oficiul de Cadastru şi Publicitate Imobiliară GORJ
Biroul de Cadastru şi Publicitate Imobiliară Targu Jiu

A. Partea I. Descrierea imobilului

TEREN Extravilan
Adresa: Jud. Gorj

Nr. Crt	Nr cadastral Nr. topografic	Suprafaţa* (mp)	Observaţii / Referinţe
A1	37441	443	Sector cadastral:68 Teren neimprejmuit;

B. Partea II. Proprietari şi acte

Inscrieri privitoare la dreptul de proprietate şi alte drepturi reale		Referinţe
80001 / 21/11/2018		
Act Administrativ nr. 1522882, din 01/11/2018 emis de CJPSDPAT Gorj;		
B1	Intabulare, drept de PROPRIETATEcu titlu de drept reconstituire, dobandit prin Lege, cota actuala 1/1	A1
	1) **Orvas Aurelia**, bun propriu DEFUNCT:Da	

C. Partea III. SARCINI .

Inscrieri privind dezmembramintele dreptului de proprietate, drepturi reale de garanţie şi sarcini	Referinţe
NU SUNT	

Neutilizabil în circuitul civil

Anexa Nr. 1 La Partea I

Teren

Nr cadastral	Suprafaţa (mp)*	Observaţii / Referinţe
37441	443	

* Suprafaţa este determinată in planul de proiecţie Stereo 70.

DETALII LINIARE IMOBIL

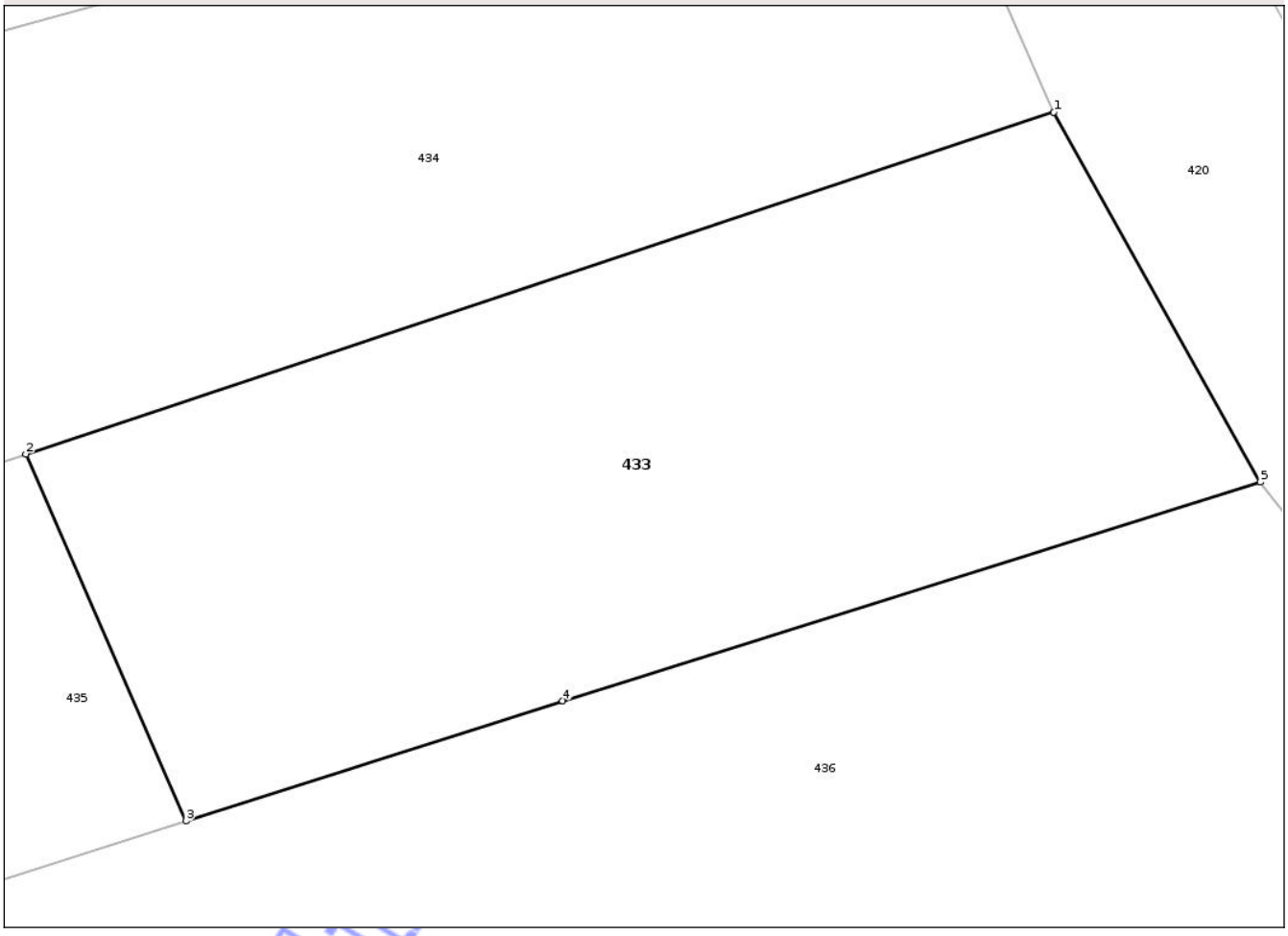

Date referitoare la teren

Crt	Categorie folosință	Intra vilan	Suprafaţa (mp)	Tarla	Parcelă	Nr. topo	Observaţii / Referinţe
1	arabil	NU	443	18	752	-	

Lungime Segmente
1) Valorile lungimilor segmentelor sunt obţinute din proiecţie în plan.

Punct început	X / Y	Punct sfârşit	X / Y	Lungime segment (** (m)
1	383.276,901 393.727,966	2	383.244,602 393.717,24	34.033
2	383.244,602 393.717,24	3	383.249,627 393.705,728	12.562
3	383.249,627 393.705,728	4	383.261,47 393.709,496	12.427
4	383.261,47 393.709,496	5	383.283,388 393.716,358	22.968
5	383.283,388 393.716,358	1	383.276,901 393.727,966	13.297

Document care conține date cu caracter personal, protejat de prevederile Regulamentului (UE) nr. 679/2016 și Legii 190/2018

** Lungimile segmentelor sunt determinate în planul de proiecţie Stereo 70 şi sunt rotunjite la 1 milimetru.
*** Distanţa dintre puncte este formată din segmente cumulate ce sunt mai mici decât valoarea 1 milimetru.

Neutilizabil în circuitul civil

DATE DESPRE IMOBILUL NR. 434

Oficiul de Cadastru şi Publicitate Imobiliară GORJ
Biroul de Cadastru şi Publicitate Imobiliară Targu Jiu

A. Partea I. Descrierea imobilului

TEREN Necunoscut

Adresa: Loc. Bobu, Str Viorelelor, Nr. 53, Jud. Gorj

Nr. Crt	Nr cadastral Nr. topografic	Suprafaţa* (mp)	Observaţii / Referinţe
A1		Din acte: 1.766 Masurata: 1.679	Sector cadastral:68 Teren neimprejmuit;

Construcţii

Crt	Nr cadastral Nr. topografic	Adresa	Observaţii / Referinţe
A1.1		Loc. Bobu, Str Viorelelor, Nr. 53, Jud. Gorj	Nr. niveluri:1; S. construita la sol:55 mp; S. construita desfasurata:55 mp; parter
A1.2		Loc. Bobu, Str Viorelelor, Nr. 53, Jud. Gorj	Nr. niveluri:1; S. construita la sol:9 mp; S. construita desfasurata:9 mp; parter
A1.3		Loc. Bobu, Str Viorelelor, Nr. 53, Jud. Gorj	Nr. niveluri:1; S. construita la sol:24 mp; S. construita desfasurata:24 mp; parter
A1.4		Loc. Bobu, Str Viorelelor, Nr. 53, Jud. Gorj	Nr. niveluri:1; S. construita la sol:9 mp; S. construita desfasurata:9 mp; parter

B. Partea II. Proprietari şi acte

Inscrieri privitoare la dreptul de proprietate şi alte drepturi reale		Referinţe
/		
Act Notarial nr. 2445, din 27/08/2004 emis de NP Natalia Mănoiu (certificat de căsătorie nr. 47 din 08-08-2007 emis de Primăria Scoarța);		
B1	Intabulare, drept de PROPRIETATEcu titlu de drept cumpărare, dobandit prin Conventie, cota actuala 1/1	A1, A1.1
	1) **Ularu Adeluța**, bun propriu	
Act Normativ nr. 7, din 13/03/1996 emis de Parlamentul României (art. 12, alin. 14);		
B2	Intabulare, drept de PROPRIETATE, dobandit prin Lege, cota actuala 1/1	A1.2, A1.3, A1.4
	1) **Ularu Adeluța**	

C. Partea III. SARCINI .

Inscrieri privind dezmembramintele dreptului de proprietate, drepturi reale de garanţie şi sarcini	Referinţe
NU SUNT	

Neautentizat în circuitul civil

Anexa Nr. 1 La Partea I

Teren

Nr cadastral	Suprafaţa (mp)*	Observaţii / Referinţe
	Din acte: 1.766 Masurata: 1.679	

* Suprafaţa este determinată in planul de proiecţie Stereo 70.

DETALII LINIARE IMOBIL

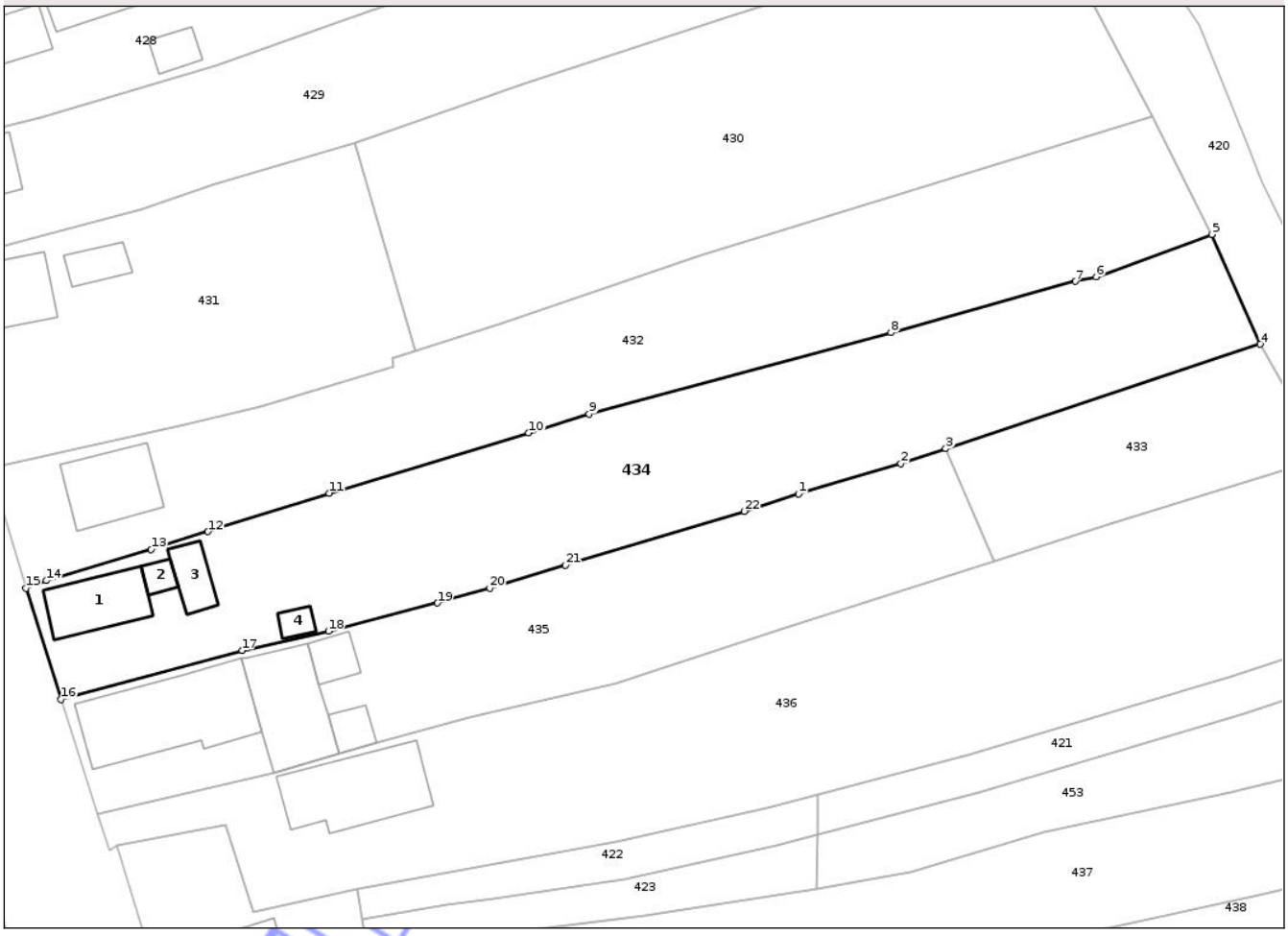

Date referitoare la teren

Crt	Categorie folosinţă	Intra vilan	Suprafaţa (mp)	Tarla	Parcelă	Nr. topo	Observaţii / Referinţe
1	curti constructii	DA	257	18	748	-	
2	faneata	DA	561	18	748, 749	-	
3	arabil	DA	164	18	749	-	
4	arabil	NU	98	18	749	-	
5	faneata	NU	460	18	749	-	
6	pasune	NU	139	18	749	-	tufăriș

Date referitoare la construcţii

Crt	Număr	Destinaţie construcţie	Supraf. (mp)	Situaţie juridică	Observaţii / Referinţe
A1.1		constructii de locuinte	55	Cu acte	Nr. niveluri:1; S. construita la sol:55 mp; S. construita desfasurata:55 mp; parter
A1.2		constructii anexa	9	Cu acte	Nr. niveluri:1; S. construita la sol:9 mp; S. construita desfasurata:9 mp; parter
A1.3		constructii anexa	24	Cu acte	Nr. niveluri:1; S. construita la sol:24 mp; S. construita desfasurata:24 mp; parter
A1.4		constructii anexa	9	Cu acte	Nr. niveluri:1; S. construita la sol:9 mp; S. construita desfasurata:9 mp; parter

Document care conține date cu caracter personal, protejat de prevederile Regulamentului (UE) nr. 679/2016 și Legii 190/2018

Lungime Segmente
1) Valorile lungimilor segmentelor sunt obţinute din proiecţie în plan.

Punct început	X / Y	Punct sfârşit	X / Y	Lungime segment (** (m)
1	383.229,491 393.712,593	2	383.240,004 393.715,721	10.968
3	383.244,602 393.717,24	4	383.276,901 393.727,966	34.033
5	383.271,911 393.739,238	6	383.260,075 393.734,886	12.611
7	383.257,887 393.734,423	8	383.238,985 393.729,141	19.626
9	383.207,992 393.720,794	10	383.201,769 393.718,859	6.517
11	383.181,267 393.712,684	12	383.168,825 393.708,735	13.054
13	383.163,002 393.706,915	14	383.152,224 393.703,698	11.247
15	383.150,129 393.702,902	16	383.153,721 393.691,482	11.972
17	383.172,326 393.696,527	18	383.181,212 393.698,501	9.102
19	383.192,415 393.701,407	20	383.197,786 393.702,932	5.583
21	383.205,553 393.705,272	22	383.223,904 393.710,822	19.172

Punct început	X / Y	Punct sfârşit	X / Y	Lungime segment (** (m)
2	383.240,004 393.715,721	3	383.244,602 393.717,24	4.843
4	383.276,901 393.727,966	5	383.271,911 393.739,238	12.327
6	383.260,075 393.734,886	7	383.257,887 393.734,423	2.236
8	383.238,985 393.729,141	9	383.207,992 393.720,794	32.097
10	383.201,769 393.718,859	11	383.181,267 393.712,684	21.411
12	383.168,825 393.708,735	13	383.163,002 393.706,915	6.101
14	383.152,224 393.703,698	15	383.150,129 393.702,902	2.241
16	383.153,721 393.691,482	17	383.172,326 393.696,527	19.277
18	383.181,212 393.698,501	19	383.192,415 393.701,407	11.574
20	383.197,786 393.702,932	21	383.205,553 393.705,272	8.112
22	383.223,904 393.710,822	1	383.229,491 393.712,593	5.861

** Lungimile segmentelor sunt determinate în planul de proiecţie Stereo 70 şi sunt rotunjite la 1 milimetru.
*** Distanţa dintre puncte este formată din segmente cumulate ce sunt mai mici decât valoarea 1 milimetru.

Neutilizabil în circuitul civil

DATE DESPRE IMOBILUL NR. 435

Oficiul de Cadastru şi Publicitate Imobiliară GORJ
Biroul de Cadastru şi Publicitate Imobiliară Targu Jiu

A. Partea I. Descrierea imobilului

TEREN Necunoscut

Adresa: Loc. Bobu, Str Viorelelor, Nr. 55, Jud. Gorj

Nr. Crt	Nr cadastral Nr. topografic	Suprafaţa* (mp)	Observaţii / Referinţe
A1	37764	1.199	Sector cadastral:68 Teren neimprejmuit;

Construcţii

Crt	Nr cadastral Nr. topografic	Adresa	Observaţii / Referinţe
A1.1	37764-C1	Loc. Bobu, Str Viorelelor, Nr. 55, Jud. Gorj	Nr. niveluri:1; S. construita la sol:128 mp; S. construita desfasurata:128 mp; Locuință parter, construită din lemn și cărămidă, acoperită cu tablă
A1.2	37764-C2	Loc. Bobu, Str Viorelelor, Nr. 55, Jud. Gorj	Nr. niveluri:1; S. construita la sol:83 mp; S. construita desfasurata:83 mp; Anexă parter, construită din lemn și B.C.A., acoperită cu tablă și fibră de sticlă
A1.3	37764-C3	Loc. Bobu, Str Viorelelor, Nr. 55, Jud. Gorj	Nr. niveluri:1; S. construita la sol:19 mp; S. construita desfasurata:19 mp; Anexă parter, construită din lemn și B.C.A., acoperită cu tablă
A1.4	37764-C4	Loc. Bobu, Str Viorelelor, Nr. 55, Jud. Gorj	Nr. niveluri:1; S. construita la sol:16 mp; S. construita desfasurata:16 mp; Anexă parter, construită din B.C.A., acoperită cu tablă

B. Partea II. Proprietari şi acte

Inscrieri privitoare la dreptul de proprietate şi alte drepturi reale		Referinţe
127327 / 26/10/2023		
Act Notarial nr. 58, din 25/10/2023 emis de Calina Marcel Horatiu (act notarial nr 12439 din 25.10.2023, emis de Calina Marcel Horatiu);		
B1	Intabulare, drept de PROPRIETATEcu titlu de drept moștenire, dobandit prin Succesiune, cota actuala 1/4	A1, A1.1, A1.2, A1.3, A1.4
	1) **Orvas Aurora**, bun propriu	
B2	Intabulare, drept de PROPRIETATEcu titlu de drept moștenire, dobandit prin Succesiune, cota actuala 3/4	A1, A1.1, A1.2, A1.3, A1.4
	1) **Orvas Ovidiu-Emil**, bun propriu	

C. Partea III. SARCINI .

Inscrieri privind dezmembramintele dreptului de proprietate, drepturi reale de garanţie şi sarcini	Referinţe
NU SUNT	

Neautentificat în circuitul civil

Anexa Nr. 1 La Partea I

Teren

Nr cadastral	Suprafaţa (mp)*	Observaţii / Referinţe
37764	1.199	

* Suprafaţa este determinată in planul de proiecţie Stereo 70.

DETALII LINIARE IMOBIL

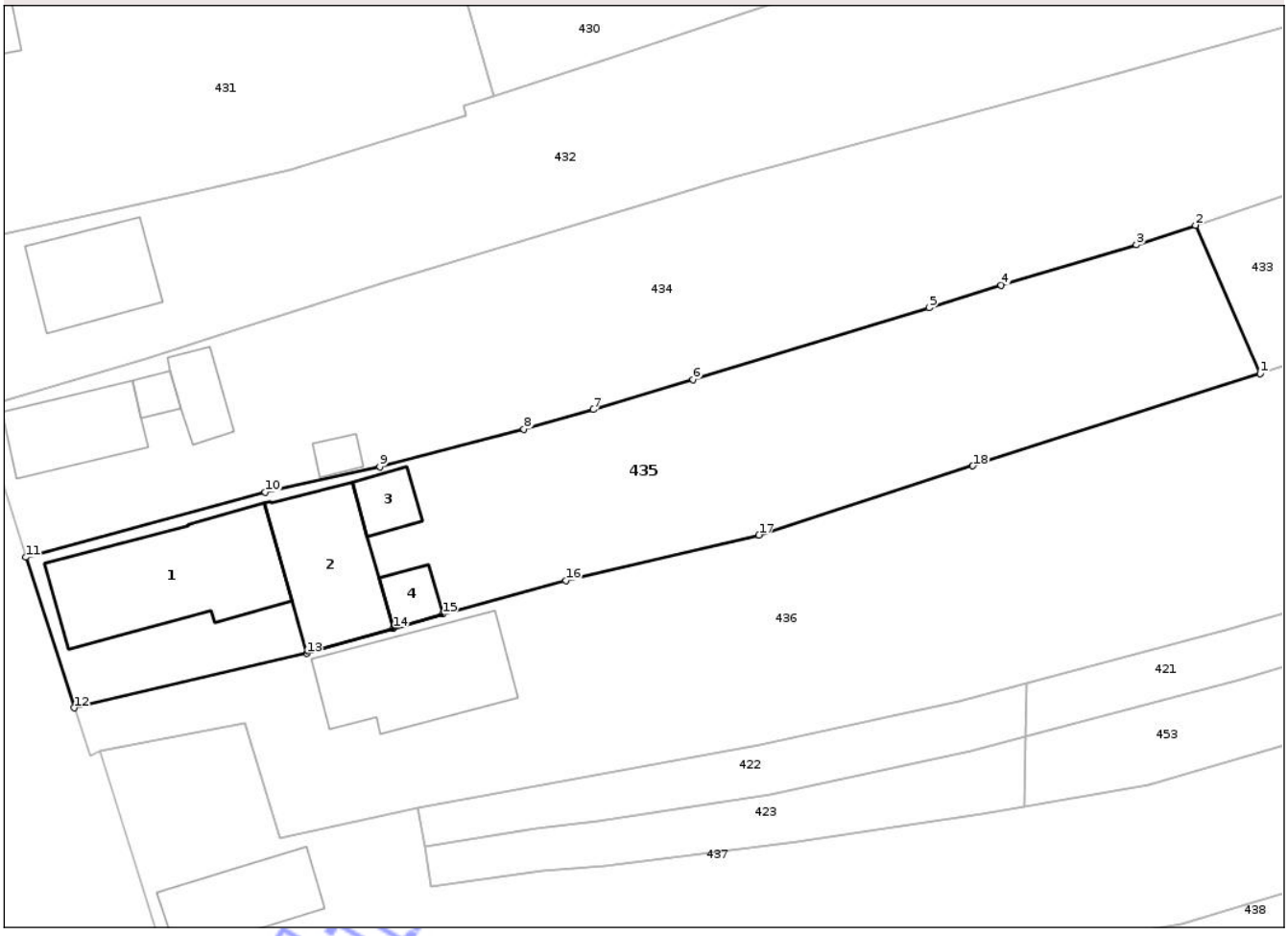

Date referitoare la teren

Crt	Categorie folosință	Intra vilan	Suprafaţa (mp)	Tarla	Parcelă	Nr. topo	Observaţii / Referinţe
1	curti constructii	DA	500	18	750	-	
2	livada	DA	256	18	751	-	
3	vie	DA	120	18	751	-	
4	arabil	DA	39	18	751	-	
5	vie	NU	70	18	751	-	
6	arabil	NU	214	18	751	-	

Date referitoare la construcţii

Crt	Număr	Destinaţie construcţie	Supraf. (mp)	Situaţie juridică	Observaţii / Referinţe
A1.1	37764-C1	constructii de locuinte	128	Cu acte	Nr. niveluri:1; S. construita la sol:128 mp; S. construita desfasurata:128 mp; Locuință parter, construită din lemn și cărămidă, acoperită cu tablă
A1.2	37764-C2	constructii anexa	83	Cu acte	Nr. niveluri:1; S. construita la sol:83 mp; S. construita desfasurata:83 mp; Anexă parter, construită din lemn și B.C.A., acoperită cu tablă și fibră de sticlă
A1.3	37764-C3	constructii anexa	19	Cu acte	Nr. niveluri:1; S. construita la sol:19 mp; S. construita desfasurata:19 mp; Anexă parter, construită din lemn și B.C.A., acoperită cu tablă

Document care conține date cu caracter personal, protejat de prevederile Regulamentului (UE) nr. 679/2016 și Legii 190/2018

Crt	Număr	Destinaţie construcţie	Supraf. (mp)	Situaţie juridică	Observaţii / Referinţe
A1.4	37764-C4	constructii anexa	16	Cu acte	Nr. niveluri:1; S. construita la sol:16 mp; S. construita desfasurata:16 mp; Anexă parter, construită din B.C.A., acoperită cu tablă

Lungime Segmente
1) Valorile lungimilor segmentelor sunt obţinute din proiecţie în plan.

Punct început	X / Y	Punct sfârşit	X / Y	Lungime segment (** (m)
1	383.249,627 393.705,728	2	383.244,602 393.717,24	12.562
2	383.244,602 393.717,24	3	383.240,004 393.715,721	4.843
3	383.240,004 393.715,721	4	383.229,491 393.712,593	10.968
4	383.229,491 393.712,593	5	383.223,904 393.710,822	5.861
5	383.223,904 393.710,822	6	383.205,553 393.705,272	19.172
6	383.205,553 393.705,272	7	383.197,786 393.702,932	8.112
7	383.197,786 393.702,932	8	383.192,415 393.701,407	5.583
8	383.192,415 393.701,407	9	383.181,212 393.698,501	11.574
9	383.181,212 393.698,501	10	383.172,326 393.696,527	9.102
10	383.172,326 393.696,527	11	383.153,721 393.691,482	19.277
11	383.153,721 393.691,482	12	383.157,484 393.679,787	12.286
12	383.157,484 393.679,787	13	383.175,544 393.684,011	18.547
13	383.175,544 393.684,011	14	383.182,256 393.685,964	6.99
14	383.182,256 393.685,964	15	383.186,102 393.687,059	3.999
15	383.186,102 393.687,059	16	383.195,675 393.689,68	9.926
16	383.195,675 393.689,68	17	383.210,671 393.693,197	15.403
17	383.210,671 393.693,197	18	383.227,299 393.698,563	17.472
18	383.227,299 393.698,563	1	383.249,627 393.705,728	23.45

**** Lungimile segmentelor sunt determinate în planul de proiecţie Stereo 70 şi sunt rotunjite la 1 milimetru.**
***** Distanţa dintre puncte este formată din segmente cumulate ce sunt mai mici decât valoarea 1 milimetru.**

Neutilizabil în circuitul civil

DATE DESPRE IMOBILUL NR. 436

Oficiul de Cadastru şi Publicitate Imobiliară GORJ
Biroul de Cadastru şi Publicitate Imobiliară Targu Jiu

A. Partea I. Descrierea imobilului

TEREN Necunoscut

Adresa: Loc. Bobu, Str Viorelelor, Nr. 57, Jud. Gorj

Nr. Crt	Nr cadastral Nr. topografic	Suprafaţa* (mp)	Observaţii / Referinţe
A1	38540	Din acte: 2.033 Masurata: 2.093	Sector cadastral:68 Teren imprejmuit;

Construcţii

Crt	Nr cadastral Nr. topografic	Adresa	Observaţii / Referinţe
A1.1	38540-C1	Loc. Bobu, Str Viorelelor, Nr. 57, Jud. Gorj	Nr. niveluri:2; S. construita la sol:98 mp; S. construita desfasurata:196 mp; Casă de locuit, P+1, edificata in anul 1962

B. Partea II. Proprietari şi acte

Inscrieri privitoare la dreptul de proprietate şi alte drepturi reale		Referinţe
113127 / 14/09/2023		
Act Notarial nr. 1481, din 13/09/2023 emis de Ciobanu Valerica Cezarina;		
B1	Intabulare, drept de PROPRIETATEcu titlu de drept cumpărare, dobandit prin Conventie, cota actuala 1/1	A1, A1.1
	1) **Răceanu Dumitru-Dragoş** 2) **Răceanu Nicoleta-Andreea**, bun comun	

C. Partea III. SARCINI .

Inscrieri privind dezmembramintele dreptului de proprietate, drepturi reale de garanţie şi sarcini	Referinţe
NU SUNT	

Neutilizabil în circuitul civil

Anexa Nr. 1 La Partea I

Teren

Nr cadastral	Suprafaţa (mp)*	Observaţii / Referinţe
38540	Din acte: 2.033 Masurata: 2.093	

* Suprafaţa este determinată in planul de proiecţie Stereo 70.

DETALII LINIARE IMOBIL

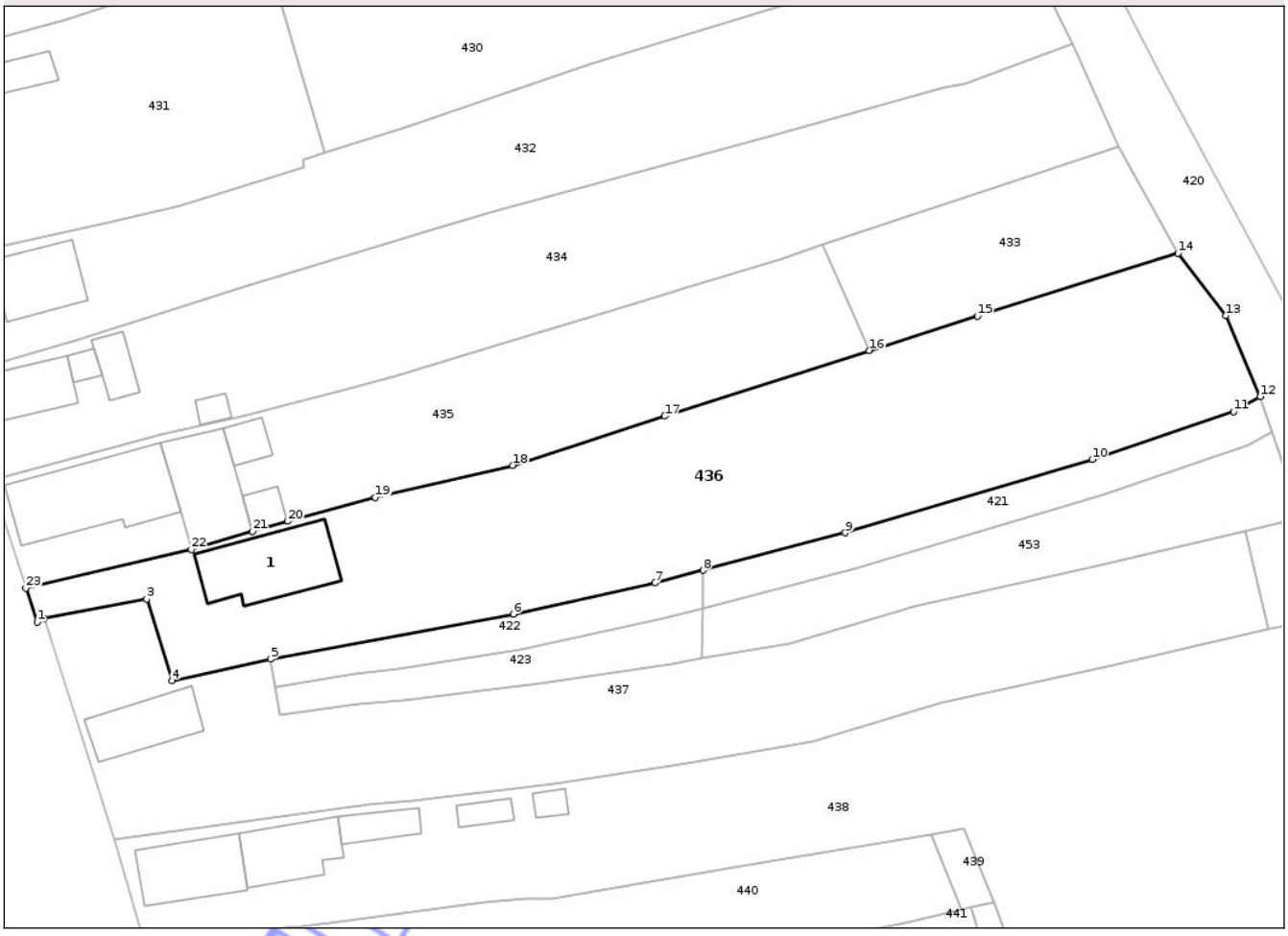

Date referitoare la teren

Crt	Categorie folosinţă	Intra vilan	Suprafaţa (mp)	Tarla	Parcelă	Nr. topo	Observaţii / Referinţe
1	curti constructii	DA	493	18	755	-	
2	arabil	DA	146	18	754	-	
3	livada	DA	179	18	754	-	
4	vie	DA	144	18	754	-	
5	vie	NU	57	18	754	-	
6	livada	NU	340	18	753	-	
7	faneata	NU	734	18	753	-	

Date referitoare la construcţii

Crt	Număr	Destinaţie construcţie	Supraf. (mp)	Situaţie juridică	Observaţii / Referinţe
A1.1	38540-C1	constructii de locuinte	98	Cu acte	Nr. niveluri:2; S. construita la sol:98 mp; S. construita desfasurata:196 mp; Casă de locuit, P+1, edificata in anul 1962

Document care conține date cu caracter personal, protejat de prevederile Regulamentului (UE) nr. 679/2016 și Legii 190/2018

Lungime Segmente

1) Valorile lungimilor segmentelor sunt obţinute din proiecţie în plan.

Punct început	X / Y	Punct sfârşit	X / Y	Lungime segment (** (m)
1	383.158,724 393.676,062	2	383.159,434 393.676,46	0.814
3	383.170,697 393.678,562	4	383.173,452 393.669,643	9.335
5	383.184,202 393.672,02	6	383.210,75 393.676,929	26.998
7	383.226,241 393.680,331	8	383.231,504 393.681,72	5.443
9	383.247,021 393.685,815	10	383.273,987 393.693,829	28.132
11	383.289,448 393.699,035	12	383.292,373 393.700,685	3.359
13	383.288,619 393.709,534	14	383.283,388 393.716,358	8.598
15	383.261,47 393.709,496	16	383.249,627 393.705,728	12.427
17	383.227,299 393.698,563	18	383.210,671 393.693,197	17.472
19	383.195,675 393.689,68	20	383.186,102 393.687,059	9.926
21	383.182,256 393.685,964	22	383.175,544 393.684,011	6.99
23	383.157,484 393.679,787	1	383.158,724 393.676,062	3.926

Punct început	X / Y	Punct sfârşit	X / Y	Lungime segment (** (m)
2	383.159,434 393.676,46	3	383.170,697 393.678,562	11.458
4	383.173,452 393.669,643	5	383.184,202 393.672,02	11.01
6	383.210,75 393.676,929	7	383.226,241 393.680,331	15.86
8	383.231,504 393.681,72	9	383.247,021 393.685,815	16.048
10	383.273,987 393.693,829	11	383.289,448 393.699,035	16.314
12	383.292,373 393.700,685	13	383.288,619 393.709,534	9.612
14	383.283,388 393.716,358	15	383.261,47 393.709,496	22.968
16	383.249,627 393.705,728	17	383.227,299 393.698,563	23.45
18	383.210,671 393.693,197	19	383.195,675 393.689,68	15.403
20	383.186,102 393.687,059	21	383.182,256 393.685,964	3.999
22	383.175,544 393.684,011	23	383.157,484 393.679,787	18.547

** Lungimile segmentelor sunt determinate în planul de proiecţie Stereo 70 şi sunt rotunjite la 1 milimetru.
*** Distanţa dintre puncte este formată din segmente cumulate ce sunt mai mici decât valoarea 1 milimetru.

Neutilizabil în circuitul civil

DATE DESPRE IMOBILUL NR. 437

Oficiul de Cadastru şi Publicitate Imobiliară GORJ
Biroul de Cadastru şi Publicitate Imobiliară Targu Jiu

A. Partea I. Descrierea imobilului

TEREN Necunoscut

Adresa: Loc. Bobu, Str Viorelelor, Nr. 59, Jud. Gorj

Nr. Crt	Nr cadastral Nr. topografic	Suprafaţa* (mp)	Observaţii / Referinţe
A1		1.643	Sector cadastral:68 Teren neimprejmuit;

Construcţii

Crt	Nr cadastral Nr. topografic	Adresa	Observaţii / Referinţe
A1.1		Loc. Bobu, Str Viorelelor, Nr. 59, Jud. Gorj	Nr. niveluri:1; S. construita la sol:61 mp; S. construita desfasurata:61 mp; parter

B. Partea II. Proprietari şi acte

Inscrieri privitoare la dreptul de proprietate şi alte drepturi reale		Referinţe
/		
Act Notarial nr. 158/2006, din 05/04/2006 emis de NP Ciobanu Cezarina;		
B1	Intabulare, drept de PROPRIETATE, dobandit prin Succesiune, cota actuala 1/2	A1
	1) **Popescu Veronica**, bun propriu	
Act Notarial nr. 17, din 10/03/2022 emis de NP Constantin Nistorescu;		
B2	Intabulare, drept de PROPRIETATE, dobandit prin Succesiune, cota actuala 1/2	A1
	1) **Stănoiu Nicolae-Marian**, bun propriu	
Act Notarial nr. 615, din 16/11/1990 emis de Notariatul de Stat Local Tg. Cărbunești (certificat de căsătorie nr. 19 din 10-11-1991 emis de Primăria Comunei Hurezani);		
B3	Intabulare, drept de PROPRIETATE, dobandit prin Succesiune, cota actuala 3/16	A1.1
	1) **Popescu Veronica**, bun propriu	
Act Notarial nr. 158/2006, din 05/04/2006 emis de NP Ciobanu Cezarina;		
B4	Intabulare, drept de PROPRIETATE, dobandit prin Succesiune, cota actuala 5/16	A1.1
	1) **Popescu Veronica**, bun propriu	
Act Notarial nr. 17, din 10/03/2022 emis de NP Constantin Nistorescu;		
B5	Intabulare, drept de PROPRIETATE, dobandit prin Succesiune, cota actuala 8/16	A1.1
	1) **Stănoiu Nicolae-Marian**, bun propriu	

C. Partea III. SARCINI .

Inscrieri privind dezmembramintele dreptului de proprietate, drepturi reale de garanţie şi sarcini	Referinţe
NU SUNT	

Neautentic în circuitul civil

Anexa Nr. 1 La Partea I

Teren

Nr cadastral	Suprafaţa (mp)*	Observaţii / Referinţe
	1.643	

* Suprafaţa este determinată in planul de proiecţie Stereo 70.

DETALII LINIARE IMOBIL

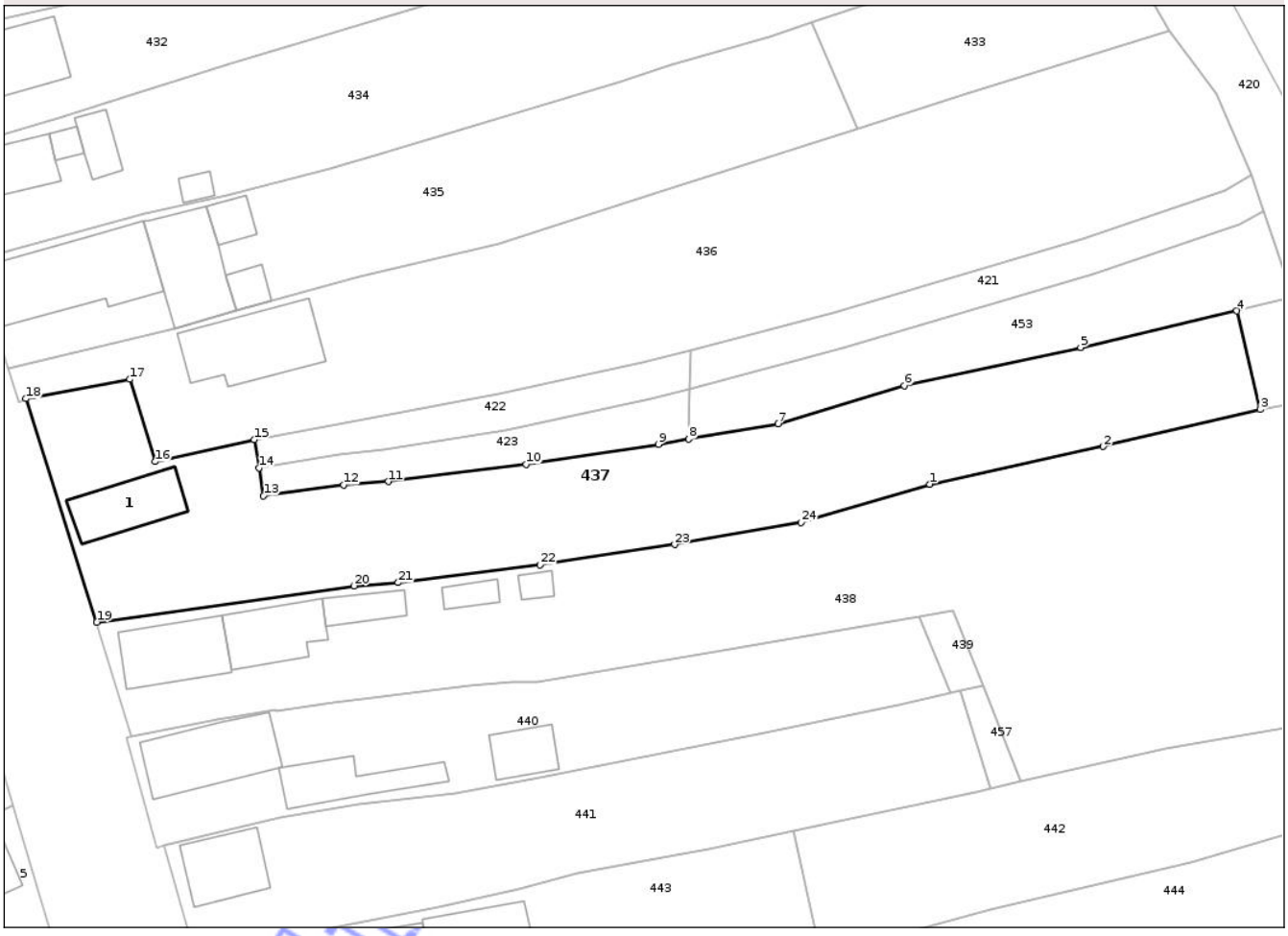

Date referitoare la teren

Crt	Categorie folosință	Intra vilan	Suprafaţa (mp)	Tarla	Parcelă	Nr. topo	Observaţii / Referinţe
1	curti constructii	DA	272	18	757	-	
2	faneata	DA	115	18	757	-	
3	livada	DA	568	18	758/3	-	
4	livada	NU	298	18	758/3	-	
5	pasune	NU	390	18	758/3	-	tufăriș

Date referitoare la construcţii

Crt	Număr	Destinaţie construcţie	Supraf. (mp)	Situaţie juridică	Observaţii / Referinţe
A1.1		constructii de locuinte	61	Cu acte	Nr. niveluri:1; S. construita la sol:61 mp; S. construita desfasurata:61 mp; parter

Lungime Segmente

1) Valorile lungimilor segmentelor sunt obţinute din proiecţie în plan.

Punct început	X / Y	Punct sfârşit	X / Y	Lungime segment (** (m)
1	383.257,463 393.667,215	2	383.276,257 393.671,293	19.231

Punct început	X / Y	Punct sfârşit	X / Y	Lungime segment (** (m)
2	383.276,257 393.671,293	3	383.293,306 393.675,296	17.513

Document care conține date cu caracter personal, protejat de prevederile Regulamentului (UE) nr. 679/2016 și Legii 190/2018

Punct început	X / Y	Punct sfârşit	X / Y	Lungime segment (** (m)
3	383.293,306 393.675,296	4	383.290,761 393.685,981	10.984
5	383.273,834 393.682,023	6	383.254,716 393.677,875	19.563
7	383.241,004 393.673,77	8	383.231,31 393.672,093	9.838
9	383.228,035 393.671,526	10	383.213,685 393.669,354	14.513
11	383.198,75 393.667,495	12	383.193,874 393.667,148	4.888
13	383.185,208 393.665,937	14	383.184,705 393.668,978	3.083
15	383.184,202 393.672,02	16	383.173,452 393.669,643	11.01
17	383.170,697 393.678,562	18	383.159,434 393.676,46	11.458
19	383.167,122 393.652,253	20	383.195,027 393.656,202	28.183
21	383.199,82 393.656,544	22	383.215,188 393.658,456	15.486
23	383.229,796 393.660,667	24	383.243,528 393.663,044	13.936

Punct început	X / Y	Punct sfârşit	X / Y	Lungime segment (** (m)
4	383.290,761 393.685,981	5	383.273,834 393.682,023	17.384
6	383.254,716 393.677,875	7	383.241,004 393.673,77	14.313
8	383.231,31 393.672,093	9	383.228,035 393.671,526	3.324
10	383.213,685 393.669,354	11	383.198,75 393.667,495	15.051
12	383.193,874 393.667,148	13	383.185,208 393.665,937	8.751
14	383.184,705 393.668,978	15	383.184,202 393.672,02	3.083
16	383.173,452 393.669,643	17	383.170,697 393.678,562	9.335
18	383.159,434 393.676,46	19	383.167,122 393.652,253	25.4
20	383.195,027 393.656,202	21	383.199,82 393.656,544	4.805
22	383.215,188 393.658,456	23	383.229,796 393.660,667	14.775
24	383.243,528 393.663,044	1	383.257,463 393.667,215	14.546

**** Lungimile segmentelor sunt determinate în planul de proiecţie Stereo 70 şi sunt rotunjite la 1 milimetru.**
***** Distanţa dintre puncte este formată din segmente cumulate ce sunt mai mici decât valoarea 1 milimetru.**

Neutilizabil în circuitul civil

DATE DESPRE IMOBILUL NR. 440

Oficiul de Cadastru şi Publicitate Imobiliară GORJ
Biroul de Cadastru şi Publicitate Imobiliară Targu Jiu

A. Partea I. Descrierea imobilului

TEREN Necunoscut

Adresa: Loc. Bobu, Str Viorelelor, Nr. 63, Jud. Gorj

Nr. Crt	Nr cadastral Nr. topografic	Suprafaţa* (mp)	Observaţii / Referinţe
A1	39103	Din acte: 919 Masurata: 921	Sector cadastral:68 Teren neimprejmuit;

Construcţii

Crt	Nr cadastral Nr. topografic	Adresa	Observaţii / Referinţe
A1.1	39103-C1	Loc. Bobu, Str Viorelelor, Nr. 63, Jud. Gorj	Nr. niveluri:1; S. construita la sol:91 mp; S. construita desfasurata:91 mp; Construcție locuință
A1.2	39103-C2	Loc. Bobu, Str Viorelelor, Nr. 63, Jud. Gorj	Nr. niveluri:1; S. construita la sol:57 mp; S. construita desfasurata:57 mp; Construcție anexă
A1.3	39103-C3	Loc. Bobu, Str Viorelelor, Nr. 63, Jud. Gorj	Nr. niveluri:1; S. construita la sol:34 mp; S. construita desfasurata:34 mp; Construcție anexă

B. Partea II. Proprietari şi acte

Inscrieri privitoare la dreptul de proprietate şi alte drepturi reale		Referinţe
144830 / 18/12/2023		
Act Administrativ nr. 1526760, din 25/10/2023 emis de Comisia Județeană Gorj;		
B1	Intabulare, drept de PROPRIETATE, dobandit prin Reconstituire, cota actuala 1/1	A1
	1) **Ungureanu Ioana**, bun propriu DEFUNCT:Da	
/		
Act Administrativ nr. 20915, din 14/10/2025 emis de Comuna Scoarța;		
B2	Se notează posesia faptică în favoarea lui Ungureanu Nicolae	A1
	1) **Ungureanu Nicolae**	
Act Normativ nr. 7, din 13/03/1996 emis de Parlamentul României (art. 12, alin. 14);		
B3	Intabulare, drept de PROPRIETATE, dobandit prin Lege, cota actuala 1/1	A1.1, A1.2, A1.3
	1) **Ungureanu Nicolae**	

C. Partea III. SARCINI .

Inscrieri privind dezmembramintele dreptului de proprietate, drepturi reale de garanţie şi sarcini	Referinţe
NU SUNT	

Neautentic în circuitul civil

Anexa Nr. 1 La Partea I

Teren

Nr cadastral	Suprafaţa (mp)*	Observaţii / Referinţe
39103	Din acte: 919 Masurata: 921	

* Suprafaţa este determinată in planul de proiecţie Stereo 70.

DETALII LINIARE IMOBIL

Date referitoare la teren

Crt	Categorie folosinţă	Intra vilan	Suprafaţa (mp)	Tarla	Parcelă	Nr. topo	Observaţii / Referinţe
1	curti constructii	DA	444	18	761	-	
2	arabil	DA	85	18	762	-	
3	vie	DA	204	18	762/1	-	
4	arabil	DA	26	18	763	-	
5	arabil	NU	22	18	763	-	
6	vie	NU	140	18	763	-	

Date referitoare la construcţii

Crt	Număr	Destinaţie construcţie	Supraf. (mp)	Situaţie juridică	Observaţii / Referinţe
A1.1	39103-C1	constructii de locuinte	91	Cu acte	Nr. niveluri:1; S. construita la sol:91 mp; S. construita desfasurata:91 mp; Construcție locuință
A1.2	39103-C2	constructii anexa	57	Cu acte	Nr. niveluri:1; S. construita la sol:57 mp; S. construita desfasurata:57 mp; Construcție anexă
A1.3	39103-C3	constructii anexa	34	Cu acte	Nr. niveluri:1; S. construita la sol:34 mp; S. construita desfasurata:34 mp; Construcție anexă

Document care conține date cu caracter personal, protejat de prevederile Regulamentului (UE) nr. 679/2016 și Legii 190/2018

Lungime Segmente
1) Valorile lungimilor segmentelor sunt obţinute din proiecţie în plan.

Punct început	X / Y	Punct sfârşit	X / Y	Lungime segment (** (m)
1	383.259,764 393.644,627	2	383.256,371 393.652,873	8.917
2	383.256,371 393.652,873	3	383.235,737 393.649,354	20.932
3	383.235,737 393.649,354	4	383.214,94 393.645,795	21.099
4	383.214,94 393.645,795	5	383.212,177 393.645,792	2.763
5	383.212,177 393.645,792	6	383.207,498 393.645,412	4.694
6	383.207,498 393.645,412	7	383.192,716 393.643,523	14.902
7	383.192,716 393.643,523	8	383.186,572 393.642,613	6.211
8	383.186,572 393.642,613	9	383.186,53 393.642,822	0.214
9	383.186,53 393.642,822	10	383.180,194 393.641,748	6.426
10	383.180,194 393.641,748	11	383.170,835 393.639,839	9.551
11	383.170,835 393.639,839	12	383.170,281 393.639,726	0.566
12	383.170,281 393.639,726	13	383.173,637 393.627,854	12.337
13	383.173,637 393.627,854	14	383.174,405 393.628,099	0.806
14	383.174,405 393.628,099	15	383.187,019 393.631,164	12.981
15	383.187,019 393.631,164	16	383.195,456 393.632,488	8.541
16	383.195,456 393.632,488	17	383.205,984 393.633,744	10.602
17	383.205,984 393.633,744	18	383.215,228 393.635,396	9.391
18	383.215,228 393.635,396	19	383.239,581 393.640,329	24.847
19	383.239,581 393.640,329	20	383.254,117 393.643,332	14.843
20	383.254,117 393.643,332	1	383.259,764 393.644,627	5.793

** Lungimile segmentelor sunt determinate în planul de proiecţie Stereo 70 şi sunt rotunjite la 1 milimetru.
*** Distanţa dintre puncte este formată din segmente cumulate ce sunt mai mici decât valoarea 1 milimetru.

Neutilizabil în circuitul civil

DATE DESPRE IMOBILUL NR. 444

Oficiul de Cadastru şi Publicitate Imobiliară GORJ
Biroul de Cadastru şi Publicitate Imobiliară Targu Jiu

A. Partea I. Descrierea imobilului

TEREN Necunoscut

Adresa: Loc. Bobu, Str Viorelelor, Nr. 69, Jud. Gorj

Nr. Crt	Nr cadastral Nr. topografic	Suprafaţa* (mp)	Observaţii / Referinţe
A1		2.770	Sector cadastral:68 Teren neimprejmuit;

Construcţii

Crt	Nr cadastral Nr. topografic	Adresa	Observaţii / Referinţe
A1.1		Loc. Bobu, Str Viorelelor, Nr. 69, Jud. Gorj	Nr. niveluri:1; S. construita la sol:75 mp; S. construita desfasurata:75 mp; parter
A1.2		Loc. Bobu, Str Viorelelor, Nr. 69, Jud. Gorj	Nr. niveluri:1; S. construita la sol:15 mp; S. construita desfasurata:15 mp; parter
A1.3		Loc. Bobu, Str Viorelelor, Nr. 69, Jud. Gorj	Nr. niveluri:1; S. construita la sol:11 mp; S. construita desfasurata:11 mp; parter

B. Partea II. Proprietari şi acte

Inscrieri privitoare la dreptul de proprietate şi alte drepturi reale		Referinţe
/		
Act Administrativ nr. 677, din 10/06/2025 emis de Comuna Scoarta;		
B1	Inscrierea provizorie, drept de PROPRIETATE, dobandit prin Reconstituire, cota actuala 1/1	A1
	1) **Negrea Victor** DEFUNCT:Da	
Act Normativ nr. 7, din 13/03/1996 emis de Parlamentul României (art. 12, alin. 14);		
B2	Intabulare, drept de PROPRIETATE, dobandit prin Lege, cota actuala 1/1	A1.1, A1.2, A1.3
	1) **Negrea Victor** DEFUNCT:Da	

C. Partea III. SARCINI .

Inscrieri privind dezmembramintele dreptului de proprietate, drepturi reale de garanţie şi sarcini	Referinţe
NU SUNT	

Neutilizabil în circuitul civil

Anexa Nr. 1 La Partea I

Teren

Nr cadastral	Suprafaţa (mp)*	Observaţii / Referinţe
	2.770	

* Suprafaţa este determinată in planul de proiecţie Stereo 70.

DETALII LINIARE IMOBIL

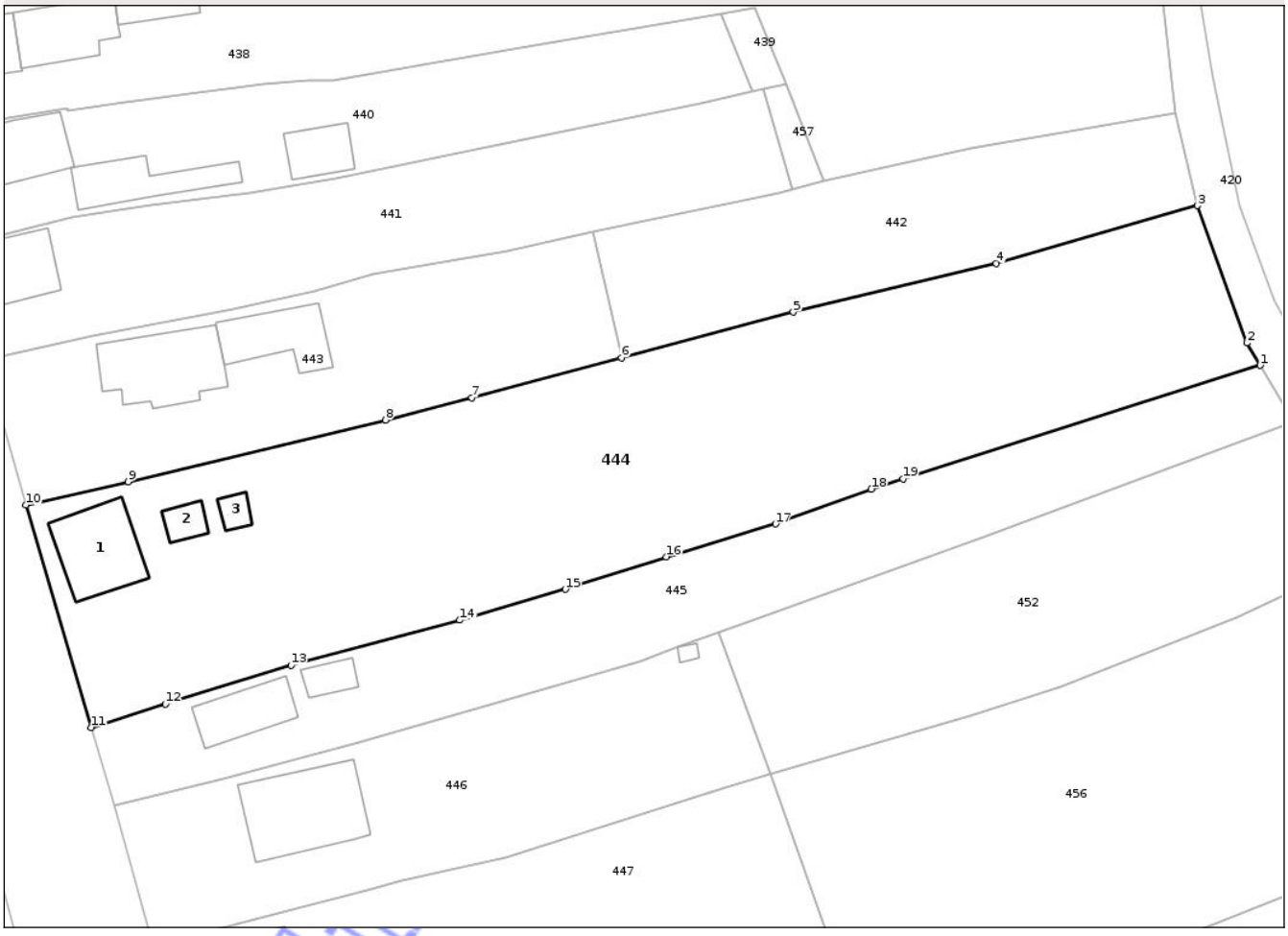

Date referitoare la teren

Crt	Categorie folosință	Intra vilan	Suprafaţa (mp)	Tarla	Parcelă	Nr. topo	Observaţii / Referinţe
1	curti constructii	DA	274	18	770	-	
2	faneata	DA	1.110	18	771	-	
3	vie	DA	131	18	772	-	
4	vie	NU	254	18	772/1	-	
5	faneata	NU	238	18	771/1	-	
6	pasune	NU	763	18	776/2	-	tufăriș

Date referitoare la construcţii

Crt	Număr	Destinaţie construcţie	Supraf. (mp)	Situaţie juridică	Observaţii / Referinţe
A1.1		constructii de locuinte	75	Cu acte	Nr. niveluri:1; S. construita la sol:75 mp; S. construita desfasurata:75 mp; parter
A1.2		constructii anexa	15	Cu acte	Nr. niveluri:1; S. construita la sol:15 mp; S. construita desfasurata:15 mp; parter
A1.3		constructii anexa	11	Cu acte	Nr. niveluri:1; S. construita la sol:11 mp; S. construita desfasurata:11 mp; parter

Document care conține date cu caracter personal, protejat de prevederile Regulamentului (UE) nr. 679/2016 și Legii 190/2018

Lungime Segmente
1) Valorile lungimilor segmentelor sunt obţinute din proiecţie în plan.

Punct început	X / Y	Punct sfârşit	X / Y	Lungime segment (** (m)
1	383.313,911 393.615,404	2	383.312,494 393.617,8	2.783
2	383.312,494 393.617,8	3	383.307,222 393.632,442	15.563
3	383.307,222 393.632,442	4	383.285,737 393.626,289	22.349
4	383.285,737 393.626,289	5	383.264,059 393.621,087	22.294
5	383.264,059 393.621,087	6	383.245,706 393.616,208	18.99
6	383.245,706 393.616,208	7	383.229,734 393.611,955	16.529
7	383.229,734 393.611,955	8	383.220,546 393.609,591	9.487
8	383.220,546 393.609,591	9	383.193,066 393.602,992	28.261
9	383.193,066 393.602,992	10	383.182,141 393.600,513	11.203
10	383.182,141 393.600,513	11	383.189,115 393.576,804	24.713
11	383.189,115 393.576,804	12	383.197,039 393.579,331	8.317
12	383.197,039 393.579,331	13	383.210,455 393.583,458	14.036
13	383.210,455 393.583,458	14	383.228,473 393.588,25	18.645
14	383.228,473 393.588,25	15	383.239,728 393.591,528	11.723
15	383.239,728 393.591,528	16	383.250,48 393.594,997	11.297
16	383.250,48 393.594,997	17	383.262,166 393.598,51	12.203
17	383.262,166 393.598,51	18	383.272,382 393.602,217	10.868
18	383.272,382 393.602,217	19	383.275,771 393.603,305	3.559
19	383.275,771 393.603,305	1	383.313,911 393.615,404	40.013

** Lungimile segmentelor sunt determinate în planul de proiecţie Stereo 70 şi sunt rotunjite la 1 milimetru.
*** Distanţa dintre puncte este formată din segmente cumulate ce sunt mai mici decât valoarea 1 milimetru.

Neutilizabil în circuitul civil

DATE DESPRE IMOBILUL NR. 421

Oficiul de Cadastru şi Publicitate Imobiliară GORJ
Biroul de Cadastru şi Publicitate Imobiliară Targu Jiu

A. Partea I. Descrierea imobilului

TEREN Extravilan

Adresa: Jud. Gorj

Nr. Crt	Nr cadastral Nr. topografic	Suprafaţa* (mp)	Observaţii / Referinţe
A1		258	Sector cadastral:68 Teren neimprejmuit;

B. Partea II. Proprietari şi acte

Inscrieri privitoare la dreptul de proprietate şi alte drepturi reale		Referinţe
/		
Act Administrativ nr. 663, din 10/06/2025 emis de Comuna Scoarta;		
B1	Inscrierea provizorie, drept de PROPRIETATE, dobandit prin Reconstituire, cota actuala 1/1	A1
	1) **Vîrjan I Ion** DEFUNCT:Da	

C. Partea III. SARCINI .

Inscrieri privind dezmembramintele dreptului de proprietate, drepturi reale de garanţie şi sarcini	Referinţe
NU SUNT	

Neutilizabil în circuitul civil

Anexa Nr. 1 La Partea I

Teren

Nr cadastral	Suprafaţa (mp)*	Observaţii / Referinţe
	258	

* Suprafaţa este determinată in planul de proiecţie Stereo 70.

DETALII LINIARE IMOBIL

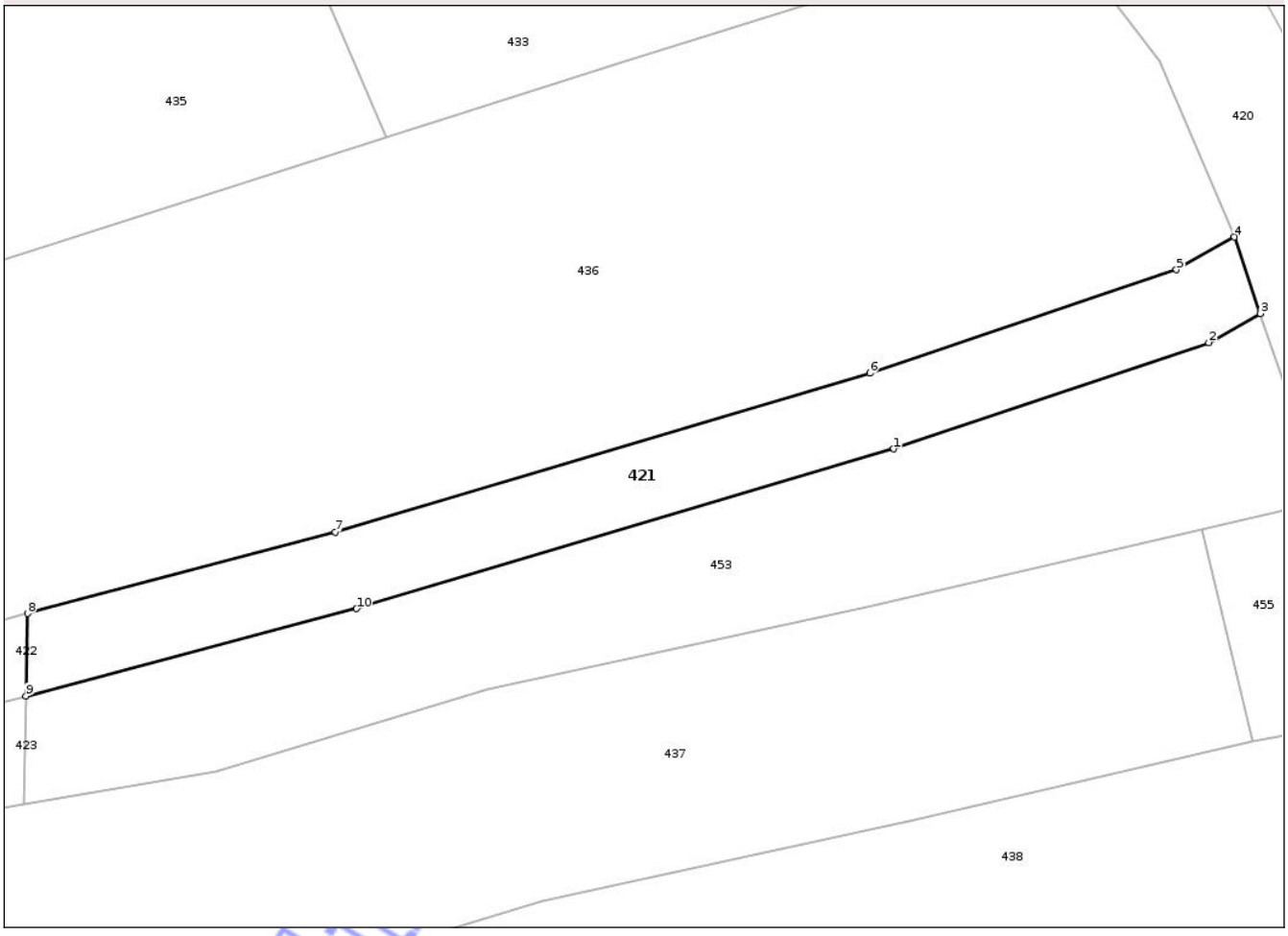

Date referitoare la teren

Crt	Categorie folosință	Intra vilan	Suprafaţa (mp)	Tarla	Parcelă	Nr. topo	Observaţii / Referinţe
1	livada	NU	258	18	753/2	-	

Lungime Segmente
1) Valorile lungimilor segmentelor sunt obţinute din proiecţie în plan.

Punct început	X / Y	Punct sfârşit	X / Y	Lungime segment (** (m)
1	383.275,195 393.690,015	2	383.291,083 393.695,365	16.764
2	383.291,083 393.695,365	3	383.293,68 393.696,83	2.981
3	383.293,68 393.696,83	4	383.292,373 393.700,685	4.071
4	383.292,373 393.700,685	5	383.289,448 393.699,035	3.359
5	383.289,448 393.699,035	6	383.273,987 393.693,829	16.314

Document care conține date cu caracter personal, protejat de prevederile Regulamentului (UE) nr. 679/2016 și Legii 190/2018

Punct început	X / Y	Punct sfârşit	X / Y	Lungime segment (** (m)
6	383.273,987 393.693,829	7	383.247,021 393.685,815	28.132
7	383.247,021 393.685,815	8	383.231,504 393.681,72	16.048
8	383.231,504 393.681,72	9	383.231,42 393.677,561	4.16
9	383.231,42 393.677,561	10	383.248,101 393.681,963	17.252
10	383.248,101 393.681,963	1	383.275,195 393.690,015	28.265

** Lungimile segmentelor sunt determinate în planul de proiecţie Stereo 70 şi sunt rotunjite la 1 milimetru.
*** Distanţa dintre puncte este formată din segmente cumulate ce sunt mai mici decât valoarea 1 milimetru.

Neutilizabil în circuitul civil

DATE DESPRE IMOBILUL NR. 452

Oficiul de Cadastru şi Publicitate Imobiliară GORJ
Biroul de Cadastru şi Publicitate Imobiliară Targu Jiu

A. Partea I. Descrierea imobilului

TEREN Extravilan
Adresa: Jud. Gorj

Nr. Crt	Nr cadastral Nr. topografic	Suprafaţa* (mp)	Observaţii / Referinţe
A1		1.172	Sector cadastral:68 Teren neimprejmuit;

B. Partea II. Proprietari şi acte

Inscrieri privitoare la dreptul de proprietate şi alte drepturi reale		Referinţe
/		
Act Administrativ nr. 679, din 10/06/2025 emis de Comuna Scoarta;		
B1	Inscrierea provizorie, drept de PROPRIETATE, dobandit prin Reconstituire, cota actuala 1/1	A1
	1) **Bălaşa Elisaveta** DEFUNCT:Da 2) **Stoichiţoiu Domnica** DEFUNCT:Da	
Act Administrativ nr. 21462, din 24/10/2025 emis de Primăria Com. Scoarța;		
B2	Se notează posesia faptică în favoarea lui Lupean Victor-Vasile	A1
	1) **Lupean Victor-Vasile**	

C. Partea III. SARCINI .

Inscrieri privind dezmembramintele dreptului de proprietate, drepturi reale de garanţie şi sarcini	Referinţe
NU SUNT	

Neutilizabil în circuitul civil

Anexa Nr. 1 La Partea I

Teren

Nr cadastral	Suprafaţa (mp)*	Observaţii / Referinţe
	1.172	

* Suprafaţa este determinată in planul de proiecţie Stereo 70.

DETALII LINIARE IMOBIL

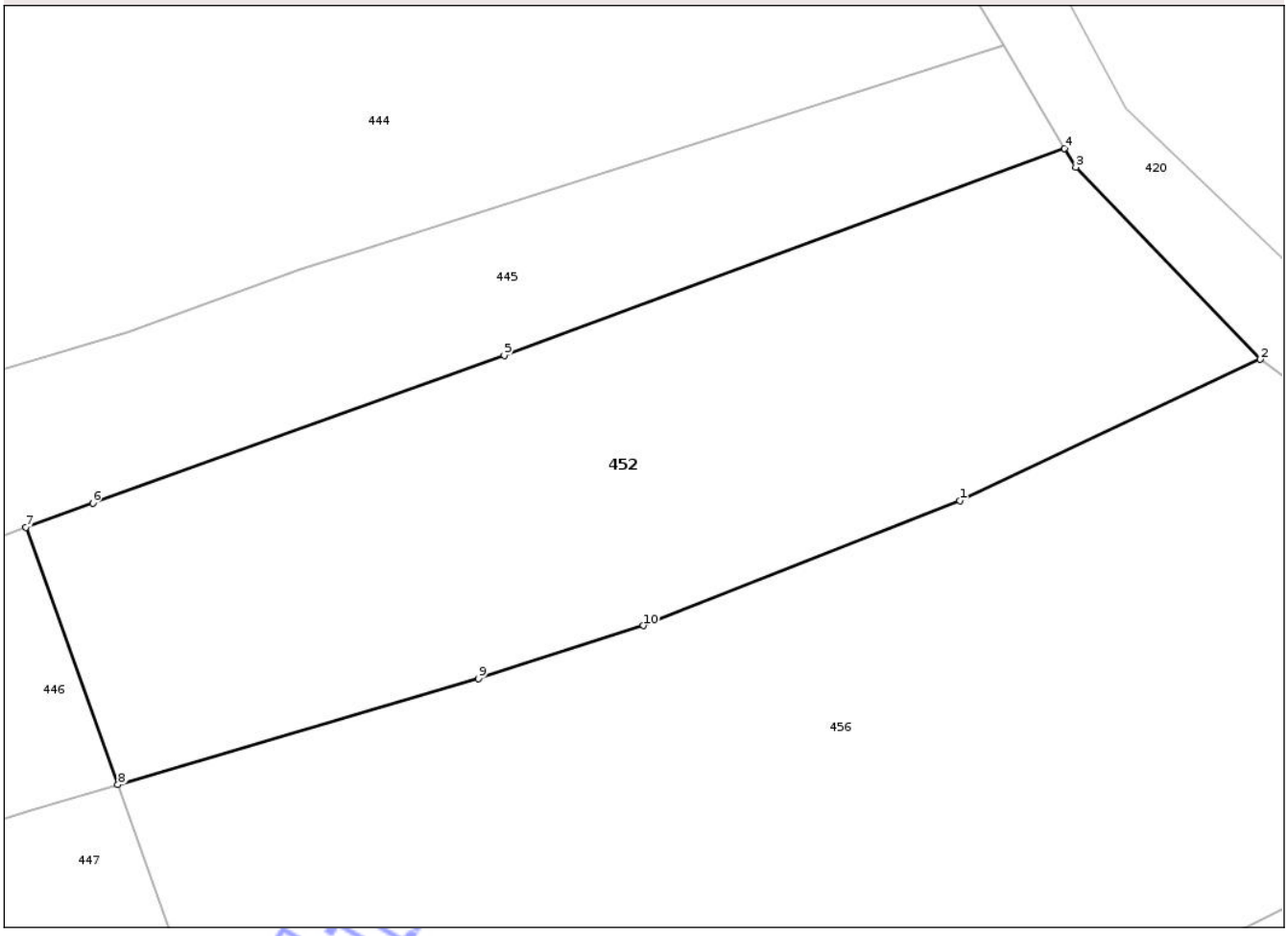

Date referitoare la teren

Crt	Categorie folosință	Intra vilan	Suprafaţa (mp)	Tarla	Parcelă	Nr. topo	Observaţii / Referinţe
1	faneata	NU	531	18	780	-	
2	pasune	NU	641	18	776/3	-	tufăriș

Lungime Segmente

1) Valorile lungimilor segmentelor sunt obţinute din proiecţie în plan.

Punct început	X / Y	Punct sfârşit	X / Y	Lungime segment (** (m)
1	383.311,303 393.588,551	2	383.329,053 393.596,899	19.615
2	383.329,053 393.596,899	3	383.318,152 393.608,233	15.726
3	383.318,152 393.608,233	4	383.317,494 393.609,347	1.294
4	383.317,494 393.609,347	5	383.284,407 393.597,12	35.273

Document care conține date cu caracter personal, protejat de prevederile Regulamentului (UE) nr. 679/2016 și Legii 190/2018

Punct început	X / Y	Punct sfârşit	X / Y	Lungime segment (** (m)
5	383.284,407 393.597,12	6	383.260,095 393.588,419	25.822
6	383.260,095 393.588,419	7	383.256,151 393.586,988	4.196
7	383.256,151 393.586,988	8	383.261,581 393.571,796	16.134
8	383.261,581 393.571,796	9	383.282,862 393.578,069	22.186
9	383.282,862 393.578,069	10	383.292,612 393.581,19	10.238
10	383.292,612 393.581,19	1	383.311,303 393.588,551	20.088

** Lungimile segmentelor sunt determinate în planul de proiecţie Stereo 70 şi sunt rotunjite la 1 milimetru.
*** Distanţa dintre puncte este formată din segmente cumulate ce sunt mai mici decât valoarea 1 milimetru.

Neutilizabil în circuitul civil

DATE DESPRE IMOBILUL NR. 420

Oficiul de Cadastru şi Publicitate Imobiliară GORJ
Biroul de Cadastru şi Publicitate Imobiliară Targu Jiu

A. Partea I. Descrierea imobilului

TEREN Extravilan

Adresa: Jud. Gorj, D.s. 728

Nr. Crt	Nr cadastral Nr. topografic	Suprafaţa* (mp)	Observaţii / Referinţe
A1		1.431	Sector cadastral:68 Teren neimprejmuit;

B. Partea II. Proprietari şi acte

Inscrieri privitoare la dreptul de proprietate şi alte drepturi reale		Referinţe
/		
Act Administrativ nr. 55, din 17/09/2025 emis de Consiliul Local Com. Scoarța;		
B1	Intabulare, drept de PROPRIETATE_publică, dobandit prin Lege, cota actuala 1/1	A1
	1) **Comuna Scoarța**, CIF:4448431	

C. Partea III. SARCINI .

Inscrieri privind dezmembramintele dreptului de proprietate, drepturi reale de garanţie şi sarcini	Referinţe
NU SUNT	

Neutilizabil în circuitul civil

Anexa Nr. 1 La Partea I

Teren

Nr cadastral	Suprafaţa (mp)*	Observaţii / Referinţe
	1.431	

* Suprafaţa este determinată in planul de proiecţie Stereo 70.

DETALII LINIARE IMOBIL

Date referitoare la teren

Crt	Categorie folosință	Intra vilan	Suprafaţa (mp)	Tarla	Parcelă	Nr. topo	Observaţii / Referinţe
1	drum	NU	1.431	-	-	-	

Lungime Segmente

1) Valorile lungimilor segmentelor sunt obţinute din proiecţie în plan.

Punct început	X / Y	Punct sfârşit	X / Y	Lungime segment
1	383.255,799 393.770,475	2	383.265,792 393.751,35	21.579
4	383.276,901 393.727,966	5	383.283,388 393.716,358	13.297
7	383.292,373 393.700,685	8	383.293,68 393.696,83	4.071
10	383.296,871 393.687,41	11	383.300,517 393.676,651	11.36
13	383.304,85 393.642,329	14	383.307,222 393.632,442	10.167
16	383.313,911 393.615,404	17	383.317,494 393.609,347	7.038

Punct început	X / Y	Punct sfârşit	X / Y	Lungime segment
2	383.265,792 393.751,35	3	383.271,911 393.739,238	13.57
5	383.283,388 393.716,358	6	383.288,619 393.709,534	8.598
8	383.293,68 393.696,83	9	383.294,986 393.692,974	4.071
11	383.300,517 393.676,651	12	383.302,176 393.665,677	11.099
14	383.307,222 393.632,442	15	383.312,494 393.617,8	15.563
17	383.317,494 393.609,347	18	383.318,152 393.608,233	1.294

Punct început	X / Y	Punct sfârşit	X / Y	Lungime segment
3	383.271,911 393.739,238	4	383.276,901 393.727,966	12.327
6	383.288,619 393.709,534	7	383.292,373 393.700,685	9.612
9	383.294,986 393.692,974	10	383.296,871 393.687,41	5.875
12	383.302,176 393.665,677	13	383.304,85 393.642,329	23.501
15	383.312,494 393.617,8	16	383.313,911 393.615,404	2.783
18	383.318,152 393.608,233	19	383.329,053 393.596,899	15.726

Document care conține date cu caracter personal, protejat de prevederile Regulamentului (UE) nr. 679/2016 și Legii 190/2018

Punct început	X / Y	Punct sfârşit	X / Y	Lungime segment
19	383.329,053 393.596,899	20	383.337,432 393.590,732	10.403
22	383.358,319 393.581,793	23	383.367,279 393.581,872	8.96
25	383.383,74 393.583,512	26	383.389,78 393.585,342	6.311
28	383.380,078 393.588,486	29	383.374,691 393.587,034	5.579
31	383.356,63 393.587,088	32	383.344,992 393.591,799	12.556
34	383.330,979 393.602,294	35	383.321,127 393.611,698	13.619
37	383.311,66 393.632,434	38	383.308,851 393.646,144	13.995
40	383.305,766 393.667,302	41	383.305,912 393.673,766	6.465
43	383.301,185 393.697,308	44	383.297,319 393.706,359	9.842
46	383.277,074 393.744,555	47	383.275,613 393.748,342	4.059
49	383.263,886 393.771,158	1	383.255,799 393.770,475	8.116

Punct început	X / Y	Punct sfârşit	X / Y	Lungime segment
20	383.337,432 393.590,732	21	383.347,158 393.585,242	11.169
23	383.367,279 393.581,872	24	383.375,768 393.582,341	8.501
26	383.389,78 393.585,342	27	383.386,874 393.589,448	5.03
29	383.374,691 393.587,034	30	383.368,216 393.586,548	6.493
32	383.344,992 393.591,799	33	383.340,885 393.593,947	4.635
35	383.321,127 393.611,698	36	383.315,474 393.622,259	11.979
38	383.308,851 393.646,144	39	383.306,986 393.657,142	11.155
41	383.305,912 393.673,766	42	383.304,916 393.683,157	9.444
44	383.297,319 393.706,359	45	383.281,329 393.736,012	33.689
47	383.275,613 393.748,342	48	383.270,614 393.760,724	13.354

Punct început	X / Y	Punct sfârşit	X / Y	Lungime segment
21	383.347,158 393.585,242	22	383.358,319 393.581,793	11.682
24	383.375,768 393.582,341	25	383.383,74 393.583,512	8.058
27	383.386,874 393.589,448	28	383.380,078 393.588,486	6.865
30	383.368,216 393.586,548	31	383.356,63 393.587,088	11.598
33	383.340,885 393.593,947	34	383.330,979 393.602,294	12.954
36	383.315,474 393.622,259	37	383.311,66 393.632,434	10.866
39	383.306,986 393.657,142	40	383.305,766 393.667,302	10.233
42	383.304,916 393.683,157	43	383.301,185 393.697,308	14.634
45	383.281,329 393.736,012	46	383.277,074 393.744,555	9.544
48	383.270,614 393.760,724	49	383.263,886 393.771,158	12.415

** Lungimile segmentelor sunt determinate în planul de proiecţie Stereo 70 şi sunt rotunjite la 1 milimetru.
*** Distanţa dintre puncte este formată din segmente cumulate ce sunt mai mici decât valoarea 1 milimetru.

Neutilizabil în circuitul civil

DATE DESPRE IMOBILUL NR. 422

Oficiul de Cadastru şi Publicitate Imobiliară GORJ
Biroul de Cadastru şi Publicitate Imobiliară Targu Jiu

A. Partea I. Descrierea imobilului

TEREN Intravilan

Adresa: Loc. Bobu, Jud. Gorj

Nr. Crt	Nr cadastral Nr. topografic	Suprafaţa* (mp)	Observaţii / Referinţe
A1		178	Sector cadastral:68 Teren neimprejmuit;

B. Partea II. Proprietari şi acte

Inscrieri privitoare la dreptul de proprietate şi alte drepturi reale		Referinţe
/		
Act Normativ nr. 7, din 13/03/1996 emis de Parlamentul României (art. 13, alin. 1);		
B1	Intabulare, drept de PROPRIETATE, dobandit prin Lege, cota actuala 1/1	A1
	1) **NEIDENTIFICAT NEIDENTIFICAT**	
Act Administrativ nr. 20911, din 14/10/2025 emis de Comuna Scoarța;		
B2	Se notează posesia faptică în favoarea lui Vîrjan Valerica	A1
	1) **Vîrjan Valerica**	

C. Partea III. SARCINI .

Inscrieri privind dezmembramintele dreptului de proprietate, drepturi reale de garanţie şi sarcini	Referinţe
NU SUNT	

Neutilizabil în circuitul civil

Anexa Nr. 1 La Partea I

Teren

Nr cadastral	Suprafaţa (mp)*	Observaţii / Referinţe
	178	

* Suprafaţa este determinată in planul de proiecţie Stereo 70.

DETALII LINIARE IMOBIL

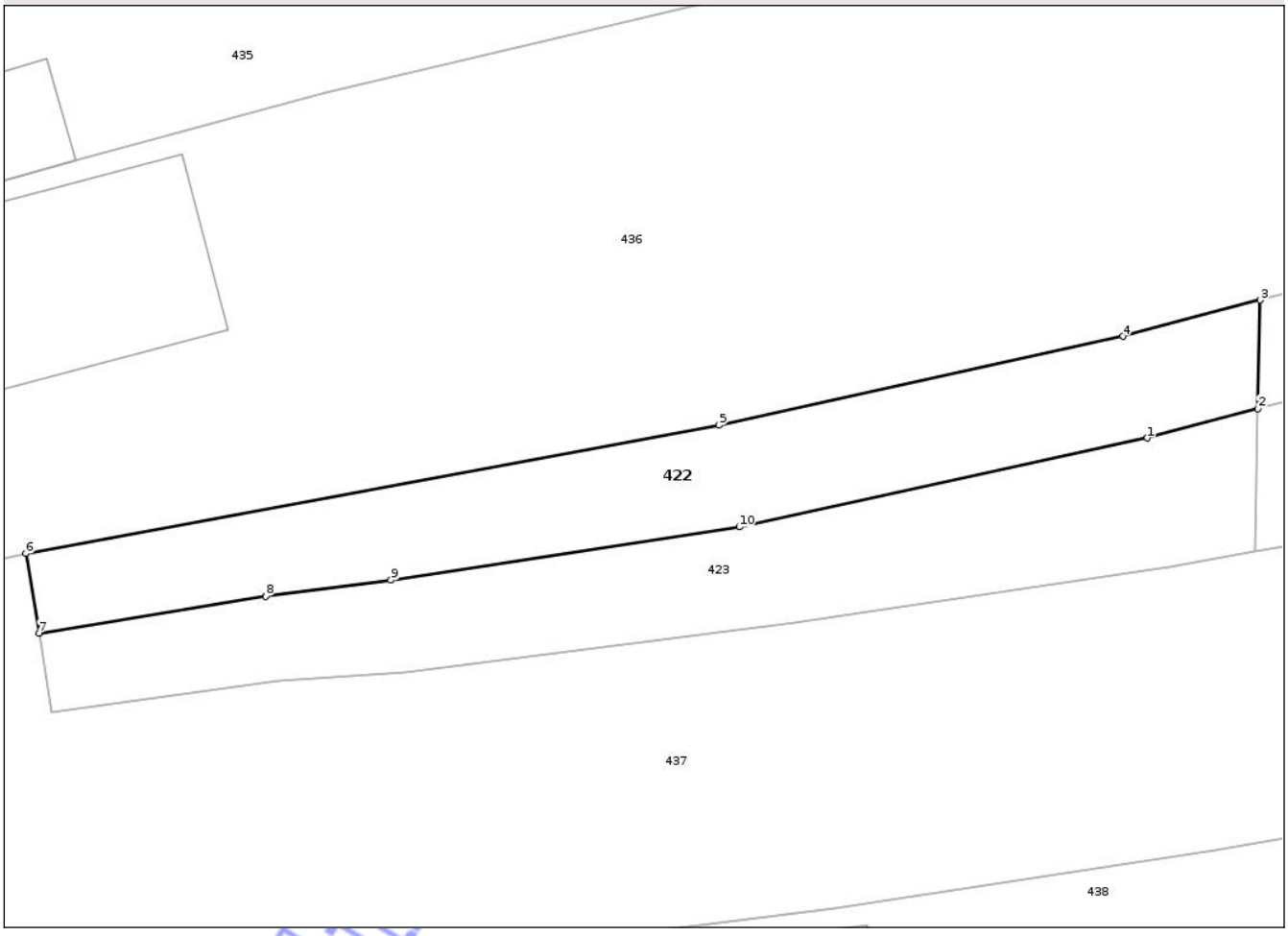

Date referitoare la teren

Crt	Categorie folosință	Intra vilan	Suprafaţa (mp)	Tarla	Parcelă	Nr. topo	Observaţii / Referinţe
1	livada	DA	178	18	758/1	-	

Lungime Segmente
1) Valorile lungimilor segmentelor sunt obţinute din proiecţie în plan.

Punct început	X / Y	Punct sfârşit	X / Y	Lungime segment (** (m)
1	383.227,181 393.676,442	2	383.231,42 393.677,561	4.385
2	383.231,42 393.677,561	3	383.231,504 393.681,72	4.16
3	383.231,504 393.681,72	4	383.226,241 393.680,331	5.443
4	383.226,241 393.680,331	5	383.210,75 393.676,929	15.86
5	383.210,75 393.676,929	6	383.184,202 393.672,02	26.998

Document care conține date cu caracter personal, protejat de prevederile Regulamentului (UE) nr. 679/2016 și Legii 190/2018

Punct început	X / Y	Punct sfârşit	X / Y	Lungime segment (** (m)
6	383.184,202 393.672,02	7	383.184,705 393.668,978	3.083
7	383.184,705 393.668,978	8	383.193,392 393.670,389	8.801
8	383.193,392 393.670,389	9	383.198,194 393.671,0	4.84
9	383.198,194 393.671,0	10	383.211,535 393.673,039	13.496
10	383.211,535 393.673,039	1	383.227,181 393.676,442	16.011

** Lungimile segmentelor sunt determinate în planul de proiecţie Stereo 70 şi sunt rotunjite la 1 milimetru.
*** Distanţa dintre puncte este formată din segmente cumulate ce sunt mai mici decât valoarea 1 milimetru.

Neutilizabil în circuitul civil

DATE DESPRE IMOBILUL NR. 423

Oficiul de Cadastru şi Publicitate Imobiliară GORJ
Biroul de Cadastru şi Publicitate Imobiliară Targu Jiu

A. Partea I. Descrierea imobilului

TEREN Intravilan

Adresa: Loc. Bobu, Jud. Gorj

Nr. Crt	Nr cadastral Nr. topografic	Suprafaţa* (mp)	Observaţii / Referinţe
A1		186	Sector cadastral:68 Teren neimprejmuit;

B. Partea II. Proprietari şi acte

Inscrieri privitoare la dreptul de proprietate şi alte drepturi reale		Referinţe
/		
Act Normativ nr. 7, din 13/03/1996 emis de Parlamentul României (art. 13, alin. 1);		
B1	Intabulare, drept de PROPRIETATE, dobandit prin Lege, cota actuala 1/1	A1
	1) **NEIDENTIFICAT NEIDENTIFICAT**	
Act Administrativ nr. 20912, din 14/10/2025 emis de Comuna Scoarța;		
B2	Se notează posesia faptică în favoarea lui Răceanu Dumitru-Dragoș și Răceanu Nicoleta-Andreea	A1
	1) **Răceanu Dumitru-Dragoș** 2) **Răceanu Nicoleta-Andreea**	

C. Partea III. SARCINI .

Inscrieri privind dezmembramintele dreptului de proprietate, drepturi reale de garanţie şi sarcini	Referinţe
NU SUNT	

Neutilizabil în circuitul civil

Anexa Nr. 1 La Partea I

Teren

Nr cadastral	Suprafaţa (mp)*	Observaţii / Referinţe
	186	

* Suprafaţa este determinată in planul de proiecţie Stereo 70.

DETALII LINIARE IMOBIL

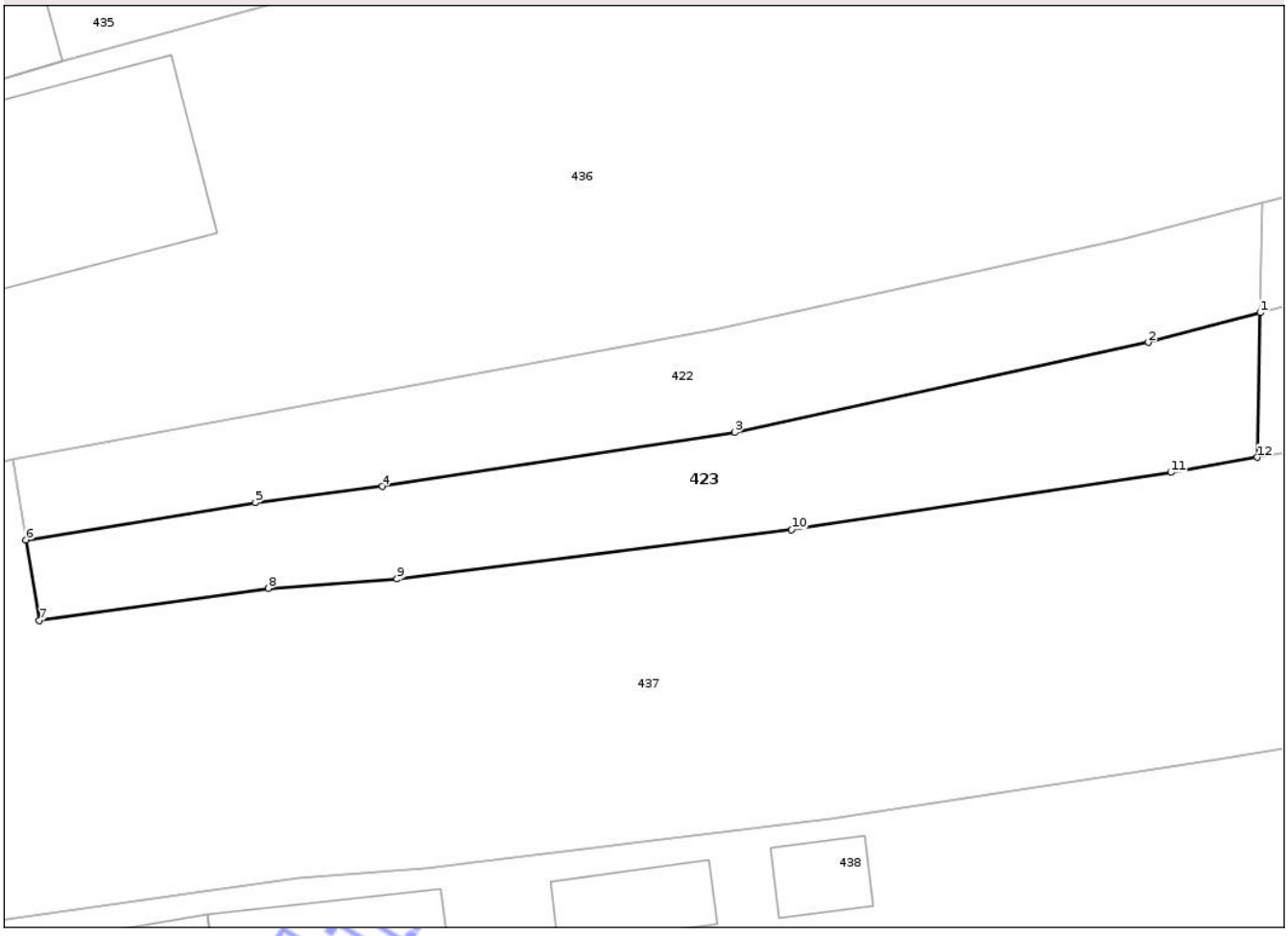

Date referitoare la teren

Crt	Categorie folosință	Intra vilan	Suprafaţa (mp)	Tarla	Parcelă	Nr. topo	Observaţii / Referinţe
1	livada	DA	186	18	758/2	-	

Lungime Segmente
1) Valorile lungimilor segmentelor sunt obţinute din proiecţie în plan.

Punct început	X / Y	Punct sfârşit	X / Y	Lungime segment (** (m)
1	383.231,42 393.677,561	2	383.227,181 393.676,442	4.385
2	383.227,181 393.676,442	3	383.211,535 393.673,039	16.011
3	383.211,535 393.673,039	4	383.198,194 393.671,0	13.496
4	383.198,194 393.671,0	5	383.193,392 393.670,389	4.84
5	383.193,392 393.670,389	6	383.184,705 393.668,978	8.801

Document care conține date cu caracter personal, protejat de prevederile Regulamentului (UE) nr. 679/2016 și Legii 190/2018

Punct început	X / Y	Punct sfârşit	X / Y	Lungime segment (** (m)
6	383.184,705 393.668,978	7	383.185,208 393.665,937	3.083
7	383.185,208 393.665,937	8	383.193,874 393.667,148	8.751
8	383.193,874 393.667,148	9	383.198,75 393.667,495	4.888
9	383.198,75 393.667,495	10	383.213,685 393.669,354	15.051
10	383.213,685 393.669,354	11	383.228,035 393.671,526	14.513
11	383.228,035 393.671,526	12	383.231,31 393.672,093	3.324
12	383.231,31 393.672,093	1	383.231,42 393.677,561	5.469

** Lungimile segmentelor sunt determinate în planul de proiecţie Stereo 70 şi sunt rotunjite la 1 milimetru.
*** Distanţa dintre puncte este formată din segmente cumulate ce sunt mai mici decât valoarea 1 milimetru.

Neutilizabil în circuitul civil

DATE DESPRE IMOBILUL NR. 424

Oficiul de Cadastru şi Publicitate Imobiliară GORJ
Biroul de Cadastru şi Publicitate Imobiliară Targu Jiu

A. Partea I. Descrierea imobilului

TEREN Intravilan

Adresa: Loc. Bobu, Str Narciselor, Nr. 2, Jud. Gorj

Nr. Crt	Nr cadastral Nr. topografic	Suprafaţa* (mp)	Observaţii / Referinţe
A1	35342	Din acte: 1.099 Masurata: 1.395	Sector cadastral:68 Teren imprejmuit;

Construcţii

Crt	Nr cadastral Nr. topografic	Adresa	Observaţii / Referinţe
A1.1	35342-C1	Loc. Bobu, Str Narciselor, Nr. 2, Jud. Gorj	Nr. niveluri:2; S. construita la sol:63 mp; S. construita desfasurata:126 mp; Casa de locuit, D+P
A1.2	35342-C2	Loc. Bobu, Str Narciselor, Nr. 2, Jud. Gorj	Nr. niveluri:1; S. construita la sol:56 mp; S. construita desfasurata:56 mp; Anexa
A1.3	35342-C3	Loc. Bobu, Str Narciselor, Nr. 2, Jud. Gorj	Nr. niveluri:1; S. construita la sol:25 mp; S. construita desfasurata:25 mp; Anexa

B. Partea II. Proprietari şi acte

Inscrieri privitoare la dreptul de proprietate şi alte drepturi reale		Referinţe
1317 / 10/01/2019		
Act Notarial nr. 49, din 10/01/2019 emis de Volintiru Daniela Claudia;		
B1	Intabulare, drept de PROPRIETATEcu titlu de drept cumpărare, dobandit prin Conventie, cota actuala 1/1	A1, A1.1, A1.2, A1.3
	1) **Dediu Ion-Aristică** 2) **Dediu Iuliana-Ioana**, bun comun	

C. Partea III. SARCINI .

Inscrieri privind dezmembramintele dreptului de proprietate, drepturi reale de garanţie şi sarcini	Referinţe
NU SUNT	

Neutilizabil în circuitul civil

Anexa Nr. 1 La Partea I

Teren

Nr cadastral	Suprafaţa (mp)*	Observaţii / Referinţe
35342	Din acte: 1.099 Masurata: 1.395	

* Suprafaţa este determinată in planul de proiecţie Stereo 70.

DETALII LINIARE IMOBIL

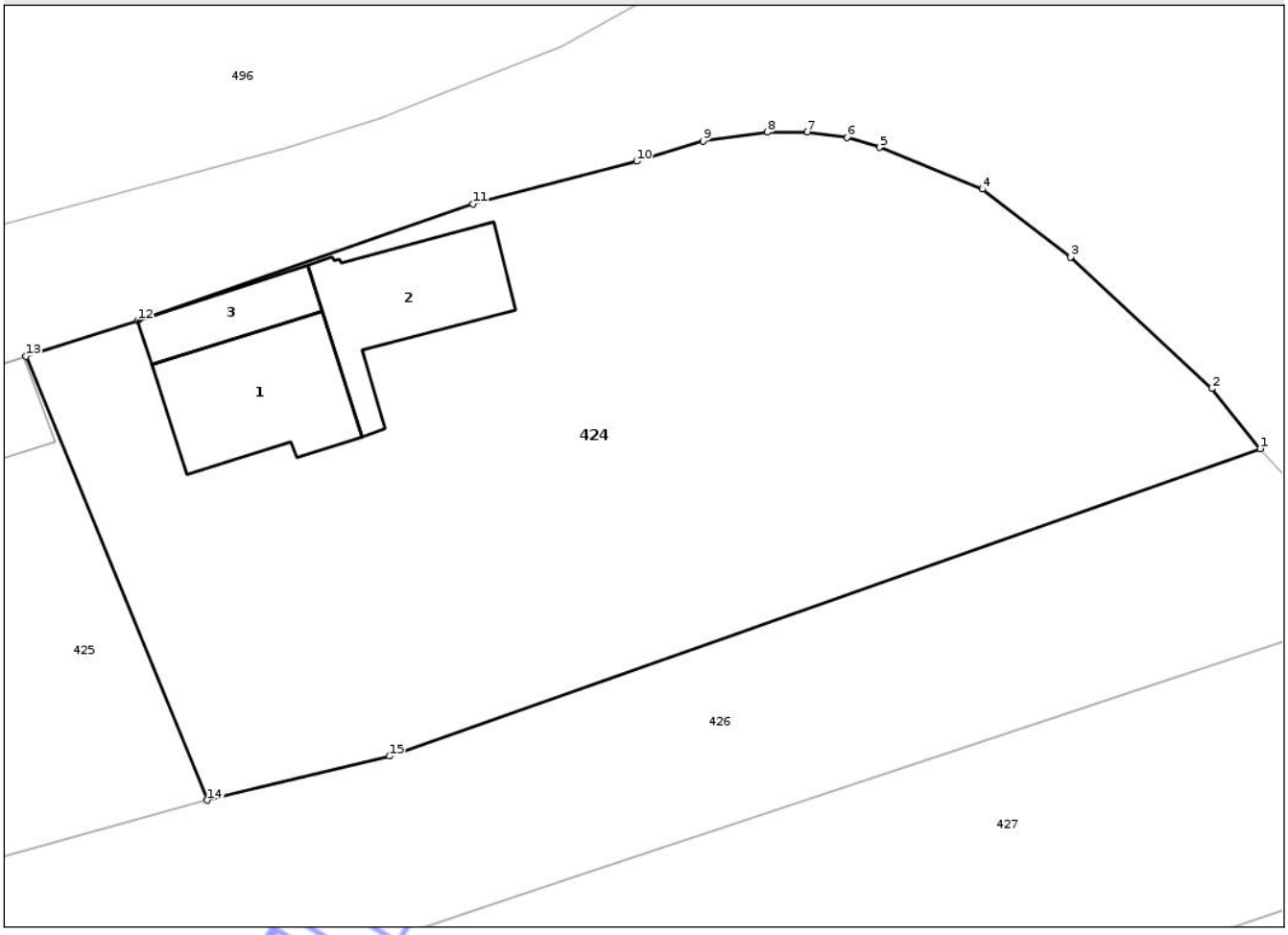

Date referitoare la teren

Crt	Categorie folosinţă	Intra vilan	Suprafaţa (mp)	Tarla	Parcelă	Nr. topo	Observaţii / Referinţe
1	curti constructii	DA	822	18	731	-	
2	arabil	DA	217	18	731/1	-	
3	livada	DA	356	18	731/1	-	

Date referitoare la construcţii

Crt	Număr	Destinaţie construcţie	Supraf. (mp)	Situaţie juridică	Observaţii / Referinţe
A1.1	35342-C1	constructii de locuinte	63	Cu acte	Nr. niveluri:2; S. construita la sol:63 mp; S. construita desfasurata:126 mp; Casa de locuit, D+P
A1.2	35342-C2	constructii anexa	56	Cu acte	Nr. niveluri:1; S. construita la sol:56 mp; S. construita desfasurata:56 mp; Anexa
A1.3	35342-C3	constructii anexa	25	Cu acte	Nr. niveluri:1; S. construita la sol:25 mp; S. construita desfasurata:25 mp; Anexa

Document care conține date cu caracter personal, protejat de prevederile Regulamentului (UE) nr. 679/2016 și Legii 190/2018

Lungime Segmente
1) Valorile lungimilor segmentelor sunt obţinute din proiecţie în plan.

Punct început	X / Y	Punct sfârşit	X / Y	Lungime segment (** (m)
1	383.222,44 393.813,411	2	383.219,829 393.816,657	4.166
2	383.219,829 393.816,657	3	383.212,206 393.823,742	10.408
3	383.212,206 393.823,742	4	383.207,431 393.827,416	6.024
4	383.207,431 393.827,416	5	383.201,9 393.829,673	5.974
5	383.201,9 393.829,673	6	383.200,124 393.830,202	1.853
6	383.200,124 393.830,202	7	383.197,975 393.830,516	2.172
7	383.197,975 393.830,516	8	383.195,832 393.830,499	2.143
8	383.195,832 393.830,499	9	383.192,355 393.830,012	3.51
9	383.192,355 393.830,012	10	383.188,763 393.828,922	3.754
10	383.188,763 393.828,922	11	383.179,924 393.826,617	9.135
11	383.179,924 393.826,617	12	383.161,83 393.820,326	19.156
12	383.161,83 393.820,326	13	383.155,798 393.818,402	6.332
13	383.155,798 393.818,402	14	383.165,589 393.794,428	25.896
14	383.165,589 393.794,428	15	383.175,423 393.796,814	10.12
15	383.175,423 393.796,814	1	383.222,44 393.813,411	49.86

** Lungimile segmentelor sunt determinate în planul de proiecţie Stereo 70 şi sunt rotunjite la 1 milimetru.
*** Distanţa dintre puncte este formată din segmente cumulate ce sunt mai mici decât valoarea 1 milimetru.

Neutilizabil în circuitul civil

DATE DESPRE IMOBILUL NR. 443

Oficiul de Cadastru şi Publicitate Imobiliară GORJ
Biroul de Cadastru şi Publicitate Imobiliară Targu Jiu

A. Partea I. Descrierea imobilului

TEREN Intravilan

Adresa: Loc. Bobu, Str Viorelelor, Nr. 67, Jud. Gorj

Nr. Crt	Nr cadastral Nr. topografic	Suprafaţa* (mp)	Observaţii / Referinţe
A1	38920	1.000	Sector cadastral:68 Teren neimprejmuit;

Construcţii

Crt	Nr cadastral Nr. topografic	Adresa	Observaţii / Referinţe
A1.1	38920-C1	Loc. Bobu, Str Viorelelor, Nr. 67, Jud. Gorj	Nr. niveluri:1; S. construita la sol:91 mp; S. construita desfasurata:91 mp; Locuinta P, an 1970
A1.2	38920-C2	Loc. Bobu, Str Viorelelor, Nr. 67, Jud. Gorj	Nr. niveluri:1; S. construita la sol:60 mp; S. construita desfasurata:60 mp; Anexa P, an 1970

B. Partea II. Proprietari şi acte

Inscrieri privitoare la dreptul de proprietate şi alte drepturi reale		Referinţe
105005 / 15/10/2024		
Act Notarial nr. 5354, din 14/10/2024 emis de NP Merisescu Anica;		
B1	Intabulare, drept de PROPRIETATEcu titlul de drept donație, dobandit prin Conventie, cota actuala 1/1	A1, A1.1, A1.2
	1) **Cambrea Constantin-Silviu**, bun propriu	

C. Partea III. SARCINI .

Inscrieri privind dezmembramintele dreptului de proprietate, drepturi reale de garanţie şi sarcini	Referinţe
NU SUNT	

Neutilizabil în circuitul civil

Anexa Nr. 1 La Partea I

Teren

Nr cadastral	Suprafaţa (mp)*	Observaţii / Referinţe
38920	1.000	

* Suprafaţa este determinată in planul de proiecţie Stereo 70.

DETALII LINIARE IMOBIL

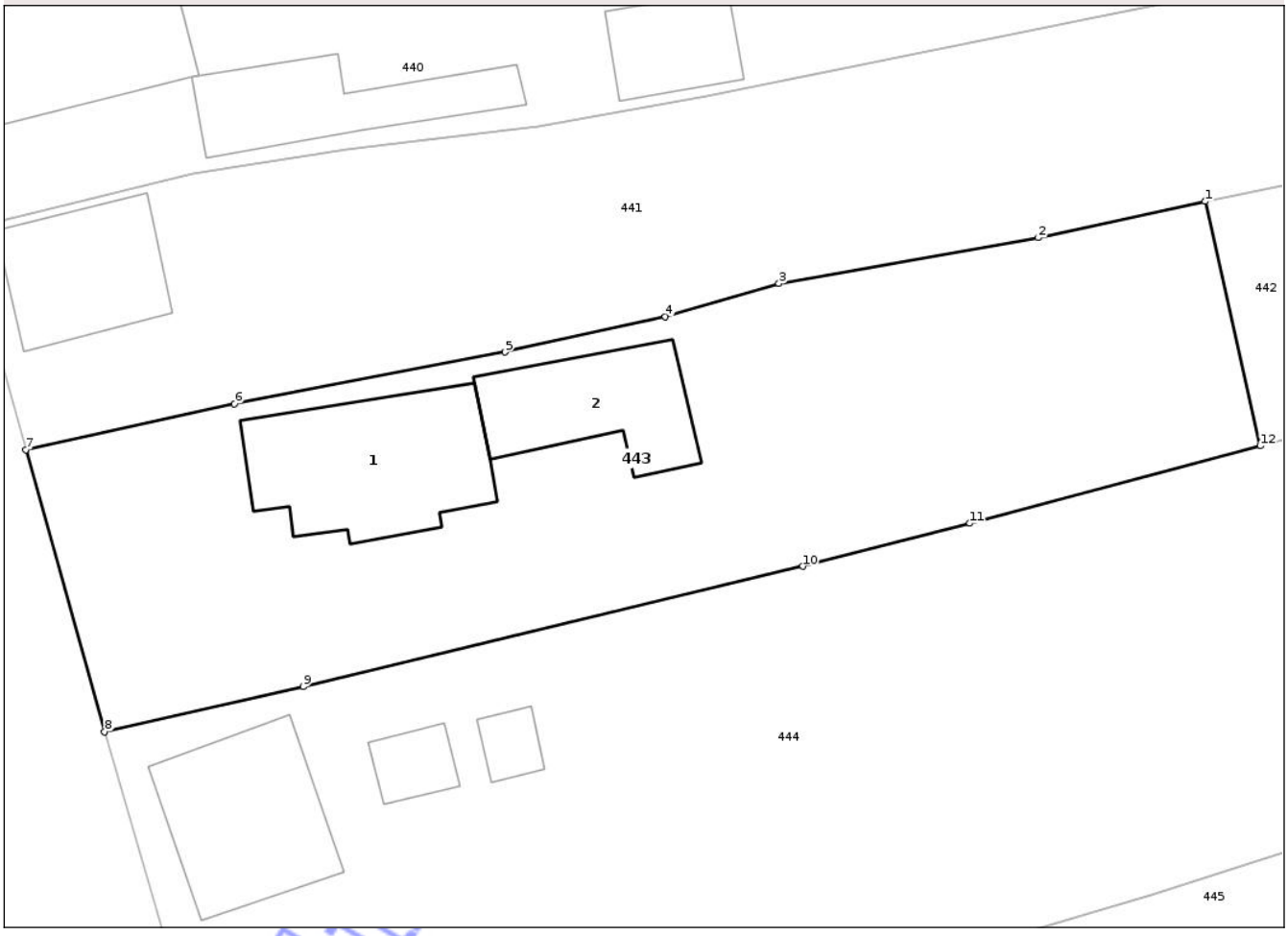

Date referitoare la teren

Crt	Categorie folosință	Intra vilan	Suprafaţa (mp)	Tarla	Parcelă	Nr. topo	Observaţii / Referinţe
1	curti constructii	DA	551	18	768	-	
2	arabil	DA	71	18	768	-	
3	arabil	DA	149	18	769/1	-	
4	faneata	DA	104	18	769/1	-	
5	vie	DA	85	18	769/1	-	
6	faneata	DA	40	18	769/1	-	

Date referitoare la construcţii

Crt	Număr	Destinaţie construcţie	Supraf. (mp)	Situaţie juridică	Observaţii / Referinţe
A1.1	38920-C1	constructii de locuinte	91	Cu acte	Nr. niveluri:1; S. construita la sol:91 mp; S. construita desfasurata:91 mp; Locuinta P, an 1970
A1.2	38920-C2	constructii anexa	60	Cu acte	Nr. niveluri:1; S. construita la sol:60 mp; S. construita desfasurata:60 mp; Anexa P, an 1970

Document care conține date cu caracter personal, protejat de prevederile Regulamentului (UE) nr. 679/2016 și Legii 190/2018

Lungime Segmente
1) Valorile lungimilor segmentelor sunt obţinute din proiecţie în plan.

Punct început	X / Y	Punct sfârşit	X / Y	Lungime segment (** (m)
1	383.242,68 393.629,64	2	383.233,507 393.627,651	9.386
2	383.233,507 393.627,651	3	383.219,228 393.625,132	14.499
3	383.219,228 393.625,132	4	383.212,974 393.623,316	6.513
4	383.212,974 393.623,316	5	383.204,179 393.621,365	9.009
5	383.204,179 393.621,365	6	383.189,291 393.618,527	15.157
6	383.189,291 393.618,527	7	383.177,81 393.616,007	11.754
7	383.177,81 393.616,007	8	383.182,141 393.600,513	16.088
8	383.182,141 393.600,513	9	383.193,066 393.602,992	11.203
9	383.193,066 393.602,992	10	383.220,546 393.609,591	28.261
10	383.220,546 393.609,591	11	383.229,734 393.611,955	9.487
11	383.229,734 393.611,955	12	383.245,706 393.616,208	16.529
12	383.245,706 393.616,208	1	383.242,68 393.629,64	13.769

** Lungimile segmentelor sunt determinate în planul de proiecţie Stereo 70 şi sunt rotunjite la 1 milimetru.
*** Distanţa dintre puncte este formată din segmente cumulate ce sunt mai mici decât valoarea 1 milimetru.

Neutilizabil în circuitul civil

DATE DESPRE IMOBILUL NR. 446

Oficiul de Cadastru şi Publicitate Imobiliară GORJ
Biroul de Cadastru şi Publicitate Imobiliară Targu Jiu

A. Partea I. Descrierea imobilului

TEREN Intravilan

Adresa: Loc. Bobu, Str Viorelelor, Nr. 73, Jud. Gorj

Nr. Crt	Nr cadastral Nr. topografic	Suprafaţa* (mp)	Observaţii / Referinţe
A1		1.061	Sector cadastral:68 Teren neimprejmuit;

Construcţii

Crt	Nr cadastral Nr. topografic	Adresa	Observaţii / Referinţe
A1.1		Loc. Bobu, Str Viorelelor, Nr. 73, Jud. Gorj	Nr. niveluri:1; S. construita la sol:107 mp; S. construita desfasurata:107 mp; parter
A1.2		Loc. Bobu, Str Viorelelor, Nr. 73, Jud. Gorj	Nr. niveluri:1; S. construita la sol:3 mp; S. construita desfasurata:3 mp; parter

B. Partea II. Proprietari şi acte

Inscrieri privitoare la dreptul de proprietate şi alte drepturi reale		Referinţe
/		
Act Normativ nr. 7, din 13/03/1996 emis de Parlamentul României (art. 13, alin. 1);		
B1	Intabulare, drept de PROPRIETATE, dobandit prin Lege, cota actuala 1/1	A1
	1) **NEIDENTIFICAT NEIDENTIFICAT**	
Act Administrativ nr. 20919, din 14/10/2025 emis de Comuna Scoarța;		
B2	Se notează posesia faptică în favoarea lui Lupean Victor-Vasile	A1
	1) **Lupean Victor-Vasile**	
Act Normativ nr. 7, din 13/03/1996 emis de Parlamentul României (art. 12, alin. 14);		
B3	Intabulare, drept de PROPRIETATE, dobandit prin Lege, cota actuala 1/1	A1.1, A1.2
	1) **Lupean Victor-Vasile**	

C. Partea III. SARCINI .

Inscrieri privind dezmembramintele dreptului de proprietate, drepturi reale de garanţie şi sarcini	Referinţe
NU SUNT	

Neautentizat în circuitul civil

Anexa Nr. 1 La Partea I

Teren

Nr cadastral	Suprafaţa (mp)*	Observaţii / Referinţe
	1.061	

* Suprafaţa este determinată in planul de proiecţie Stereo 70.

DETALII LINIARE IMOBIL

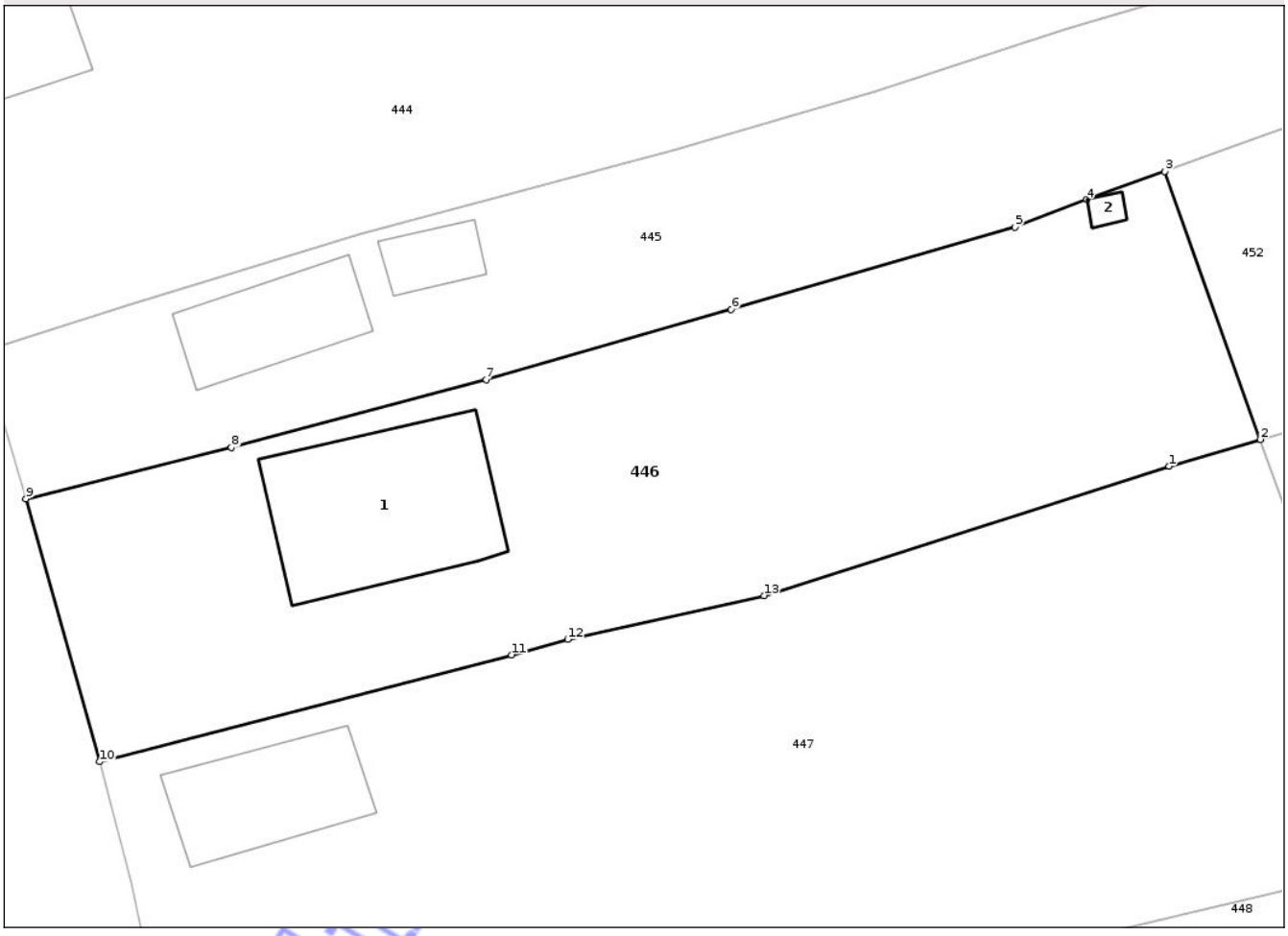

Date referitoare la teren

Crt	Categorie folosință	Intra vilan	Suprafaţa (mp)	Tarla	Parcelă	Nr. topo	Observaţii / Referinţe
1	curti constructii	DA	487	18	777, 778	-	
2	vie	DA	381	18	779, 780/2	-	
3	faneata	DA	193	18	779, 780/2	-	

Date referitoare la construcţii

Crt	Număr	Destinaţie construcţie	Supraf. (mp)	Situaţie juridică	Observaţii / Referinţe
A1.1		constructii de locuinte	107	Cu acte	Nr. niveluri:1; S. construita la sol:107 mp; S. construita desfasurata:107 mp; parter
A1.2		constructii anexa	3	Cu acte	Nr. niveluri:1; S. construita la sol:3 mp; S. construita desfasurata:3 mp; parter

Lungime Segmente

1) Valorile lungimilor segmentelor sunt obţinute din proiecţie în plan.

Punct început	X / Y	Punct sfârşit	X / Y	Lungime segment (** (m)
1	383.256,42 393.570,275	2	383.261,581 393.571,796	5.38

Document care conține date cu caracter personal, protejat de prevederile Regulamentului (UE) nr. 679/2016 și Legii 190/2018

Punct început	X / Y	Punct sfârşit	X / Y	Lungime segment (** (m)
2	383.261,581 393.571,796	3	383.256,151 393.586,988	16.134
3	383.256,151 393.586,988	4	383.251,736 393.585,387	4.696
4	383.251,736 393.585,387	5	383.247,65 393.583,823	4.375
5	383.247,65 393.583,823	6	383.231,564 393.579,151	16.75
6	383.231,564 393.579,151	7	383.217,651 393.575,19	14.466
7	383.217,651 393.575,19	8	383.203,205 393.571,333	14.952
8	383.203,205 393.571,333	9	383.191,543 393.568,436	12.017
9	383.191,543 393.568,436	10	383.195,713 393.553,526	15.482
10	383.195,713 393.553,526	11	383.219,095 393.559,58	24.153
11	383.219,095 393.559,58	12	383.222,292 393.560,461	3.316
12	383.222,292 393.560,461	13	383.233,426 393.562,94	11.407
13	383.233,426 393.562,94	1	383.256,42 393.570,275	24.136

** Lungimile segmentelor sunt determinate în planul de proiecţie Stereo 70 şi sunt rotunjite la 1 milimetru.
*** Distanţa dintre puncte este formată din segmente cumulate ce sunt mai mici decât valoarea 1 milimetru.

Neutilizabil în circuitul civil

DATE DESPRE IMOBILUL NR. 447

Oficiul de Cadastru şi Publicitate Imobiliară GORJ
Biroul de Cadastru şi Publicitate Imobiliară Targu Jiu

A. Partea I. Descrierea imobilului

TEREN Intravilan

Adresa: Loc. Bobu, Str Viorelelor, Nr. 75, Jud. Gorj

Nr. Crt	Nr cadastral Nr. topografic	Suprafaţa* (mp)	Observaţii / Referinţe
A1		1.679	Sector cadastral:68 Teren neimprejmuit;

Construcţii

Crt	Nr cadastral Nr. topografic	Adresa	Observaţii / Referinţe
A1.1		Loc. Bobu, Str Viorelelor, Nr. 75, Jud. Gorj	Nr. niveluri:1; S. construita la sol:59 mp; S. construita desfasurata:59 mp; parter

B. Partea II. Proprietari şi acte

Inscrieri privitoare la dreptul de proprietate şi alte drepturi reale		Referinţe
/		
Act Normativ nr. 7, din 13/03/1996 emis de Parlamentul României (art. 13, alin. 1);		
B1	Intabulare, drept de PROPRIETATE, dobandit prin Lege, cota actuala 1/1	A1
	1) **NEIDENTIFICAT NEIDENTIFICAT**	
Act Administrativ nr. 20920, din 14/10/2025 emis de Comuna Scoarța;		
B2	Se notează posesia faptică în favoarea lui Popii Angelica	A1
	1) **Popii Angelica**	
Act Normativ nr. 7, din 13/03/1996 emis de Parlamentul României (art. 12, alin. 14);		
B3	Intabulare, drept de PROPRIETATE, dobandit prin Lege, cota actuala 1/1	A1.1
	1) **Popii Angelica**	

C. Partea III. SARCINI .

Inscrieri privind dezmembramintele dreptului de proprietate, drepturi reale de garanţie şi sarcini	Referinţe
NU SUNT	

Neutilizabil în circuitul civil

Anexa Nr. 1 La Partea I

Teren

Nr cadastral	Suprafaţa (mp)*	Observaţii / Referinţe
	1.679	

* Suprafaţa este determinată in planul de proiecţie Stereo 70.

DETALII LINIARE IMOBIL

Date referitoare la teren

Crt	Categorie folosință	Intra vilan	Suprafaţa (mp)	Tarla	Parcelă	Nr. topo	Observaţii / Referinţe
1	curti constructii	DA	191	18	781	-	
2	faneata	DA	1.488	18	782	-	

Date referitoare la construcţii

Crt	Număr	Destinaţie construcţie	Supraf. (mp)	Situaţie juridică	Observaţii / Referinţe
A1.1		constructii de locuinte	59	Cu acte	Nr. niveluri:1; S. construita la sol:59 mp; S. construita desfasurata:59 mp; parter

Lungime Segmente
1) Valorile lungimilor segmentelor sunt obţinute din proiecţie în plan.

Punct început	X / Y	Punct sfârşit	X / Y	Lungime segment (** (m)
1	383.261,581 393.571,796	2	383.256,42 393.570,275	5.38
2	383.256,42 393.570,275	3	383.233,426 393.562,94	24.136
3	383.233,426 393.562,94	4	383.222,292 393.560,461	11.407

Document care conține date cu caracter personal, protejat de prevederile Regulamentului (UE) nr. 679/2016 și Legii 190/2018

Punct început	X / Y	Punct sfârşit	X / Y	Lungime segment (** (m)
4	383.222,292 393.560,461	5	383.219,095 393.559,58	3.316
5	383.219,095 393.559,58	6	383.195,713 393.553,526	24.153
6	383.195,713 393.553,526	7	383.197,51 393.546,693	7.065
7	383.197,51 393.546,693	8	383.199,343 393.538,043	8.842
8	383.199,343 393.538,043	9	383.200,833 393.530,324	7.861
9	383.200,833 393.530,324	10	383.220,304 393.535,361	20.112
10	383.220,304 393.535,361	11	383.228,467 393.537,725	8.498
11	383.228,467 393.537,725	12	383.244,919 393.541,998	16.999
12	383.244,919 393.541,998	13	383.267,767 393.547,411	23.48
13	383.267,767 393.547,411	14	383.269,131 393.541,913	5.665
14	383.269,131 393.541,913	15	383.271,926 393.542,856	2.949
15	383.271,926 393.542,856	1	383.261,581 393.571,796	30.733

** Lungimile segmentelor sunt determinate în planul de proiecţie Stereo 70 şi sunt rotunjite la 1 milimetru.
*** Distanţa dintre puncte este formată din segmente cumulate ce sunt mai mici decât valoarea 1 milimetru.

Neutilizabil în circuitul civil

DATE DESPRE IMOBILUL NR. 449

Oficiul de Cadastru şi Publicitate Imobiliară GORJ
Biroul de Cadastru şi Publicitate Imobiliară Targu Jiu

A. Partea I. Descrierea imobilului

TEREN Intravilan

Adresa: Loc. Bobu, Str Viorelelor, Nr. 79, Jud. Gorj

Nr. Crt	Nr cadastral Nr. topografic	Suprafaţa* (mp)	Observaţii / Referinţe
A1		1.241	Sector cadastral:68 Teren neimprejmuit;

Construcţii

Crt	Nr cadastral Nr. topografic	Adresa	Observaţii / Referinţe
A1.1		Loc. Bobu, Str Viorelelor, Nr. 79, Jud. Gorj	Nr. niveluri:1; S. construita la sol:71 mp; S. construita desfasurata:71 mp; parter

B. Partea II. Proprietari şi acte

Inscrieri privitoare la dreptul de proprietate şi alte drepturi reale		Referinţe
/		
Act Normativ nr. 7, din 13/03/1996 emis de Parlamentul României (art. 13, alin. 1);		
B1	Intabulare, drept de PROPRIETATE, dobandit prin Lege, cota actuala 1/1	A1
	1) **NEIDENTIFICAT NEIDENTIFICAT**	
Act Administrativ nr. 20921, din 14/10/2025 emis de Comuna Scoarța;		
B2	Se notează posesia faptică în favoarea lui Pruteanu Diana-Maria	A1
	1) **Pruteanu Diana-Maria**	
Act Normativ nr. 7, din 13/03/1996 emis de Parlamentul României (art. 12, alin. 14);		
B3	Intabulare, drept de PROPRIETATE, dobandit prin Lege, cota actuala 1/1	A1.1
	1) **Pruteanu Diana-Maria**	

C. Partea III. SARCINI .

Inscrieri privind dezmembramintele dreptului de proprietate, drepturi reale de garanţie şi sarcini	Referinţe
NU SUNT	

Neutilizabil în circuitul civil

Anexa Nr. 1 La Partea I

Teren

Nr cadastral	Suprafaţa (mp)*	Observaţii / Referinţe
	1.241	

* Suprafaţa este determinată in planul de proiecţie Stereo 70.

DETALII LINIARE IMOBIL

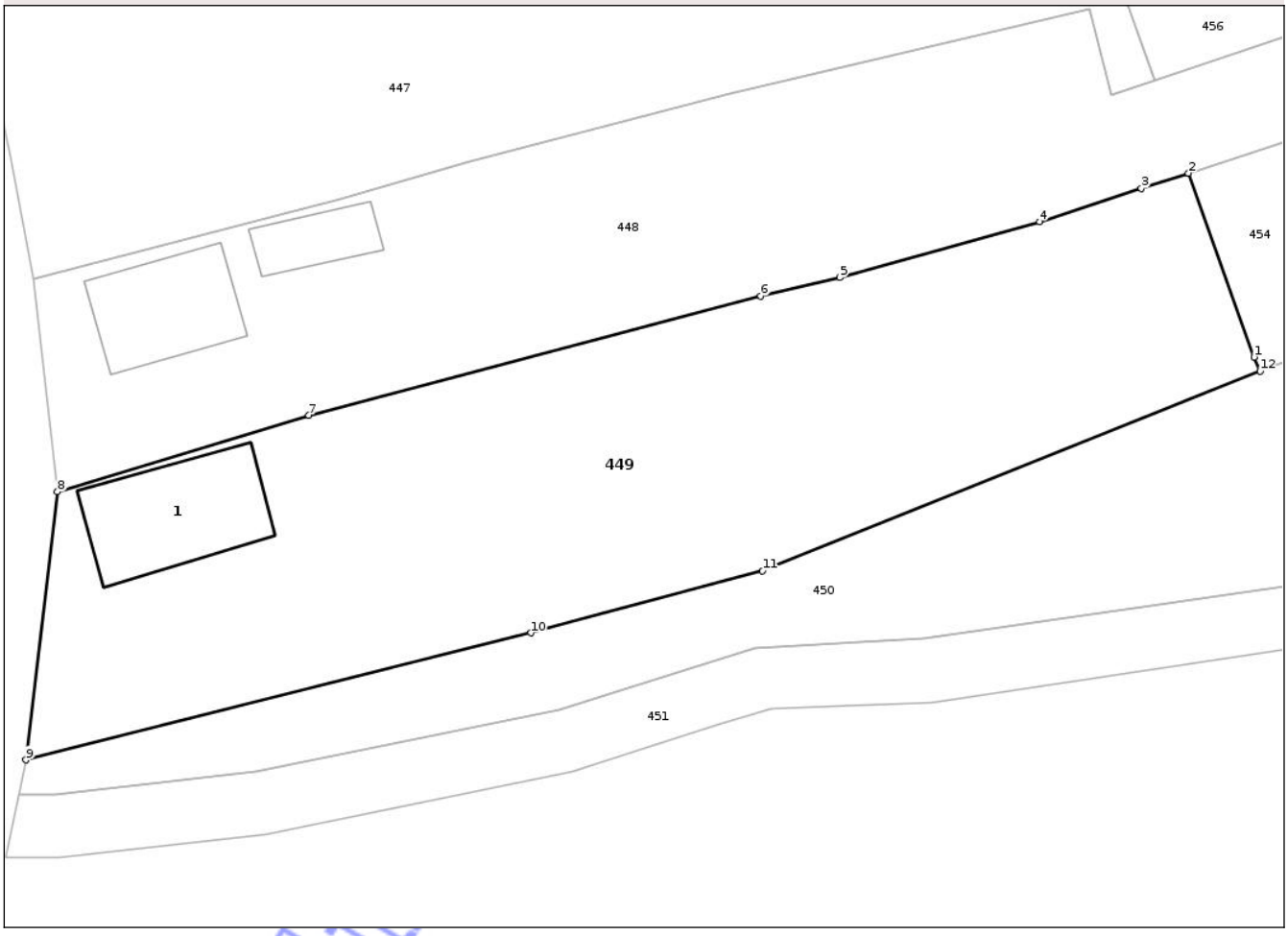

Date referitoare la teren

Crt	Categorie folosință	Intra vilan	Suprafaţa (mp)	Tarla	Parcelă	Nr. topo	Observaţii / Referinţe
1	curti constructii	DA	336	18	788, 793/1	-	
2	faneata	DA	792	18	788, 789, 793/1	-	
3	arabil	DA	113	18	789, 793/1	-	

Date referitoare la construcţii

Crt	Număr	Destinaţie construcţie	Supraf. (mp)	Situaţie juridică	Observaţii / Referinţe
A1.1		constructii de locuinte	71	Cu acte	Nr. niveluri:1; S. construita la sol:71 mp; S. construita desfasurata:71 mp; parter

Lungime Segmente

1) Valorile lungimilor segmentelor sunt obţinute din proiecţie în plan.

Punct început	X / Y	Punct sfârşit	X / Y	Lungime segment (** (m)
1	383.278,188 393.525,339	2	383.274,022 393.536,991	12.374
2	383.274,022 393.536,991	3	383.271,041 393.536,015	3.137

Document care conține date cu caracter personal, protejat de prevederile Regulamentului (UE) nr. 679/2016 și Legii 190/2018

Punct început	X / Y	Punct sfârşit	X / Y	Lungime segment (** (m)
3	383.271,041 393.536,015	4	383.264,592 393.533,915	6.783
4	383.264,592 393.533,915	5	383.251,921 393.530,381	13.154
5	383.251,921 393.530,381	6	383.246,921 393.529,214	5.135
6	383.246,921 393.529,214	7	383.218,279 393.521,66	29.621
7	383.218,279 393.521,66	8	383.202,347 393.516,82	16.652
8	383.202,347 393.516,82	9	383.200,341 393.499,845	17.093
9	383.200,341 393.499,845	10	383.232,343 393.507,893	32.999
10	383.232,343 393.507,893	11	383.247,031 393.511,821	15.204
11	383.247,031 393.511,821	12	383.278,574 393.524,457	33.98
12	383.278,574 393.524,457	1	383.278,188 393.525,339	0.963

** Lungimile segmentelor sunt determinate în planul de proiecţie Stereo 70 şi sunt rotunjite la 1 milimetru.
*** Distanţa dintre puncte este formată din segmente cumulate ce sunt mai mici decât valoarea 1 milimetru.

Neutilizabil în circuitul civil

DATE DESPRE IMOBILUL NR. 451

Oficiul de Cadastru şi Publicitate Imobiliară GORJ
Biroul de Cadastru şi Publicitate Imobiliară Targu Jiu

A. Partea I. Descrierea imobilului

TEREN Necunoscut

Adresa: Loc. Bobu, Jud. Gorj, D.s.793

Nr. Crt	Nr cadastral Nr. topografic	Suprafaţa* (mp)	Observaţii / Referinţe
A1		951	Sector cadastral:68 Teren neimprejmuit;

B. Partea II. Proprietari şi acte

Inscrieri privitoare la dreptul de proprietate şi alte drepturi reale		Referinţe
/		
Act Administrativ nr. 40, din 22/07/2025 emis de Consiliul Local Com. Scoarța;		
B1	Intabulare, drept de PROPRIETATE_publică, dobandit prin Lege, cota actuala 1/1	A1
	1) **Comuna Scoarța**, CIF:4448431	

C. Partea III. SARCINI .

Inscrieri privind dezmembramintele dreptului de proprietate, drepturi reale de garanţie şi sarcini	Referinţe
NU SUNT	

Neutilizabil în circuitul civil

Anexa Nr. 1 La Partea I

Teren

Nr cadastral	Suprafaţa (mp)*	Observaţii / Referinţe
	951	

* Suprafaţa este determinată in planul de proiecţie Stereo 70.

DETALII LINIARE IMOBIL

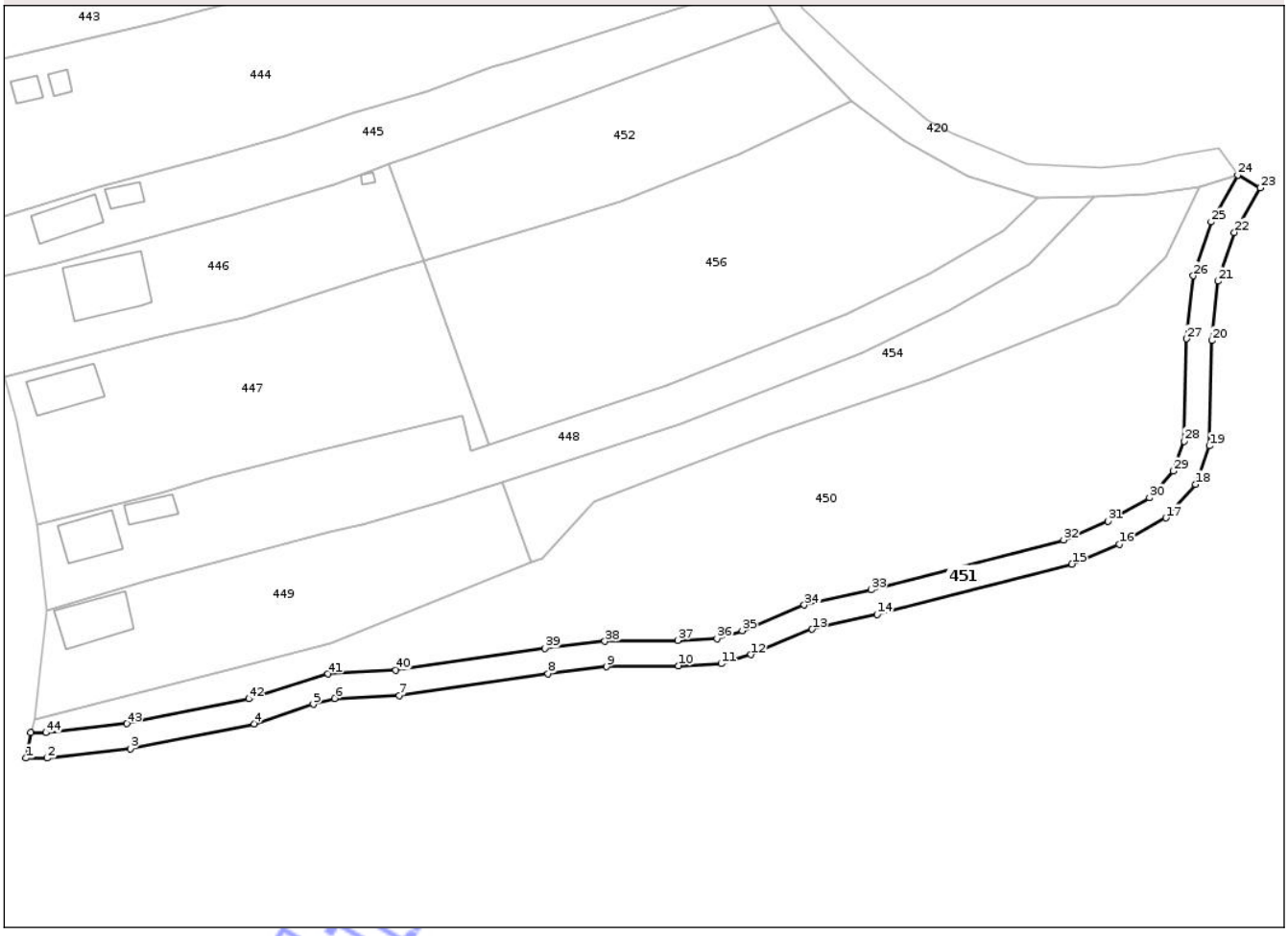

Date referitoare la teren

Crt	Categorie folosință	Intra vilan	Suprafaţa (mp)	Tarla	Parcelă	Nr. topo	Observaţii / Referinţe
1	drum	DA	348	-	-	-	
2	drum	NU	603	-	-	-	

Lungime Segmente

1) Valorile lungimilor segmentelor sunt obţinute din proiecţie în plan.

Punct început	X / Y	Punct sfârşit	X / Y	Lungime segment
1	383.199,055 393.493,687	2	383.202,424 393.493,676	3.37
4	383.234,966 393.499,082	5	383.244,275 393.502,132	9.796
7	383.257,825 393.503,497	8	383.281,233 393.506,966	23.664
10	383.301,753 393.508,185	11	383.308,49 393.508,52	6.745
13	383.322,758 393.513,927	14	383.333,015 393.516,249	10.517

Punct început	X / Y	Punct sfârşit	X / Y	Lungime segment
2	383.202,424 393.493,676	3	383.215,53 393.495,132	13.186
5	383.244,275 393.502,132	6	383.247,65 393.503,059	3.5
8	383.281,233 393.506,966	9	383.290,416 393.508,037	9.245
11	383.308,49 393.508,52	12	383.313,142 393.509,955	4.869
14	383.333,015 393.516,249	15	383.363,639 393.524,177	31.633

Punct început	X / Y	Punct sfârşit	X / Y	Lungime segment
3	383.215,53 393.495,132	4	383.234,966 393.499,082	19.833
6	383.247,65 393.503,059	7	383.257,825 393.503,497	10.185
9	383.290,416 393.508,037	10	383.301,753 393.508,185	11.338
12	383.313,142 393.509,955	13	383.322,758 393.513,927	10.404
15	383.363,639 393.524,177	16	383.371,098 393.527,322	8.095

Document care conține date cu caracter personal, protejat de prevederile Regulamentului (UE) nr. 679/2016 și Legii 190/2018

Punct început	X / Y	Punct sfârşit	X / Y	Lungime segment
16	383.371,098 393.527,322	17	383.378,432 393.531,444	8.413
19	383.385,283 393.542,764	20	383.385,659 393.559,319	16.56
22	383.389,226 393.576,298	23	383.393,3 393.583,303	8.104
25	383.385,562 393.577,961	26	383.382,76 393.569,476	8.936
28	383.381,299 393.543,502	29	383.379,611 393.538,788	5.007
31	383.369,336 393.530,92	32	383.362,354 393.527,977	7.577
34	383.321,544 393.517,754	35	383.311,786 393.513,723	10.557
37	383.301,628 393.512,184	38	383.290,157 393.512,034	11.471
40	383.257,26 393.507,522	41	383.246,571 393.506,911	10.706
43	383.214,91 393.499,088	44	383.202,209 393.497,677	12.779

Punct început	X / Y	Punct sfârşit	X / Y	Lungime segment
17	383.378,432 393.531,444	18	383.383,116 393.536,709	7.047
20	383.385,659 393.559,319	21	383.386,689 393.568,619	9.356
23	383.393,3 393.583,303	24	383.389,78 393.585,342	4.069
26	383.382,76 393.569,476	27	383.381,664 393.559,585	9.951
29	383.379,611 393.538,788	30	383.375,889 393.534,603	5.601
32	383.362,354 393.527,977	33	383.332,072 393.520,137	31.28
35	383.311,786 393.513,723	36	383.307,79 393.512,491	4.182
38	383.290,157 393.512,034	39	383.280,708 393.510,932	9.513
41	383.246,571 393.506,911	42	383.234,121 393.502,992	13.052
44	383.202,209 393.497,677	45	383.199,864 393.497,684	2.346

Punct început	X / Y	Punct sfârşit	X / Y	Lungime segment
18	383.383,116 393.536,709	19	383.385,283 393.542,764	6.431
21	383.386,689 393.568,619	22	383.389,226 393.576,298	8.087
24	383.389,78 393.585,342	25	383.385,562 393.577,961	8.501
27	383.381,664 393.559,585	28	383.381,299 393.543,502	16.087
30	383.375,889 393.534,603	31	383.369,336 393.530,92	7.517
33	383.332,072 393.520,137	34	383.321,544 393.517,754	10.795
36	383.307,79 393.512,491	37	383.301,628 393.512,184	6.17
39	383.280,708 393.510,932	40	383.257,26 393.507,522	23.695
42	383.234,121 393.502,992	43	383.214,91 393.499,088	19.604
45	383.199,864 393.497,684	1	383.199,055 393.493,687	4.078

**** Lungimile segmentelor sunt determinate în planul de proiecţie Stereo 70 şi sunt rotunjite la 1 milimetru.**
***** Distanţa dintre puncte este formată din segmente cumulate ce sunt mai mici decât valoarea 1 milimetru.**

Neutilizabil în circuitul civil

DATE DESPRE IMOBILUL NR. 454

Oficiul de Cadastru şi Publicitate Imobiliară GORJ
Biroul de Cadastru şi Publicitate Imobiliară Targu Jiu

A. Partea I. Descrierea imobilului

TEREN Extravilan
Adresa: Jud. Gorj

Nr. Crt	Nr cadastral Nr. topografic	Suprafaţa* (mp)	Observaţii / Referinţe
A1		1.056	Sector cadastral:68 Teren neimprejmuit;

B. Partea II. Proprietari şi acte

Inscrieri privitoare la dreptul de proprietate şi alte drepturi reale		Referinţe
/		
Act Administrativ nr. 681, din 11/06/2025 emis de Comuna Scoarta;		
B1	Inscrierea provizorie, drept de PROPRIETATE, dobandit prin Reconstituire, cota actuala 1/1	A1
	1) **Posa Viena** DEFUNCT:Da 2) **Posa Nicolae** DEFUNCT:Da	
Act Administrativ nr. 21463, din 24/10/2025 emis de Primăria Com. Scoarța;		
B2	Se notează posesia faptică în favoarea lui Pruteanu Diana-Maria	A1
	1) **Pruteanu Diana-Maria**	

C. Partea III. SARCINI .

Inscrieri privind dezmembramintele dreptului de proprietate, drepturi reale de garanţie şi sarcini	Referinţe
NU SUNT	

Neutilizabil în circuitul civil

Anexa Nr. 1 La Partea I

Teren

Nr cadastral	Suprafaţa (mp)*	Observaţii / Referinţe
	1.056	

* Suprafaţa este determinată in planul de proiecţie Stereo 70.

DETALII LINIARE IMOBIL

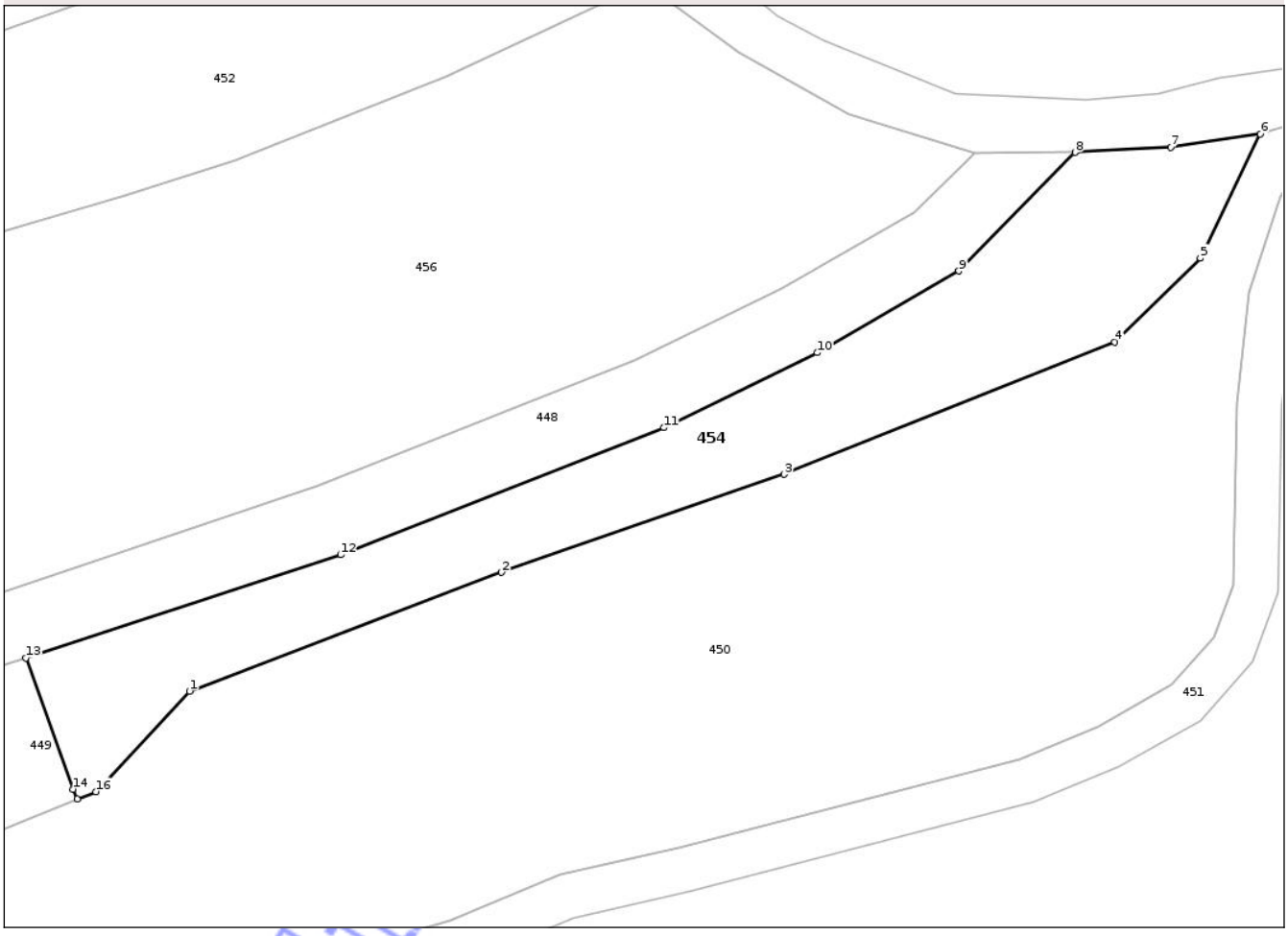

Date referitoare la teren

Crt	Categorie folosință	Intra vilan	Suprafaţa (mp)	Tarla	Parcelă	Nr. topo	Observaţii / Referinţe
1	livada	NU	477	18	790	-	
2	pasune	NU	579	18	791/1	-	tufăriș

Lungime Segmente

1) Valorile lungimilor segmentelor sunt obţinute din proiecţie în plan.

Punct început	X / Y	Punct sfârşit	X / Y	Lungime segment (** (m)
1	383.288,57 393.534,05	2	383.316,314 393.544,596	29.681
2	383.316,314 393.544,596	3	383.341,419 393.553,29	26.569
3	383.341,419 393.553,29	4	383.370,808 393.565,043	31.652
4	383.370,808 393.565,043	5	383.378,404 393.572,474	10.627

Document care conține date cu caracter personal, protejat de prevederile Regulamentului (UE) nr. 679/2016 și Legii 190/2018

Punct început	X / Y	Punct sfârşit	X / Y	Lungime segment (** (m)
5	383.378,404 393.572,474	6	383.383,74 393.583,512	12.259
6	383.383,74 393.583,512	7	383.375,768 393.582,341	8.058
7	383.375,768 393.582,341	8	383.367,279 393.581,872	8.501
8	383.367,279 393.581,872	9	383.356,948 393.571,344	14.75
9	383.356,948 393.571,344	10	383.344,364 393.564,088	14.526
10	383.344,364 393.564,088	11	383.330,754 393.557,424	15.154
11	383.330,754 393.557,424	12	383.301,998 393.546,146	30.888
12	383.301,998 393.546,146	13	383.274,022 393.536,991	29.436
13	383.274,022 393.536,991	14	383.278,188 393.525,339	12.374
14	383.278,188 393.525,339	15	383.278,574 393.524,457	0.963
15	383.278,574 393.524,457	16	383.280,228 393.525,119	1.782
16	383.280,228 393.525,119	1	383.288,57 393.534,05	12.221

** Lungimile segmentelor sunt determinate în planul de proiecţie Stereo 70 şi sunt rotunjite la 1 milimetru.
*** Distanţa dintre puncte este formată din segmente cumulate ce sunt mai mici decât valoarea 1 milimetru.

Neutilizabil în circuitul civil

DATE DESPRE IMOBILUL NR. 455

Oficiul de Cadastru şi Publicitate Imobiliară GORJ
Biroul de Cadastru şi Publicitate Imobiliară Targu Jiu

A. Partea I. Descrierea imobilului

TEREN Extravilan

Adresa: Jud. Gorj

Nr. Crt	Nr cadastral Nr. topografic	Suprafaţa* (mp)	Observaţii / Referinţe
A1		76	Sector cadastral:68 Teren neimprejmuit;

B. Partea II. Proprietari şi acte

Inscrieri privitoare la dreptul de proprietate şi alte drepturi reale		Referinţe
/		
Act Administrativ nr. 752, din 21/07/2025 emis de Comuna Scoarța;		
B1	Inscrierea provizorie, drept de PROPRIETATE, dobandit prin Reconstituire, cota actuala 1/1	A1
	1) **Stănoiu Elena** DEFUNCT:Da	

C. Partea III. SARCINI .

Inscrieri privind dezmembramintele dreptului de proprietate, drepturi reale de garanţie şi sarcini	Referinţe
NU SUNT	

Neutilizabil în circuitul civil

Anexa Nr. 1 La Partea I

Teren

Nr cadastral	Suprafaţa (mp)*	Observaţii / Referinţe
	76	

* Suprafaţa este determinată in planul de proiecţie Stereo 70.

DETALII LINIARE IMOBIL

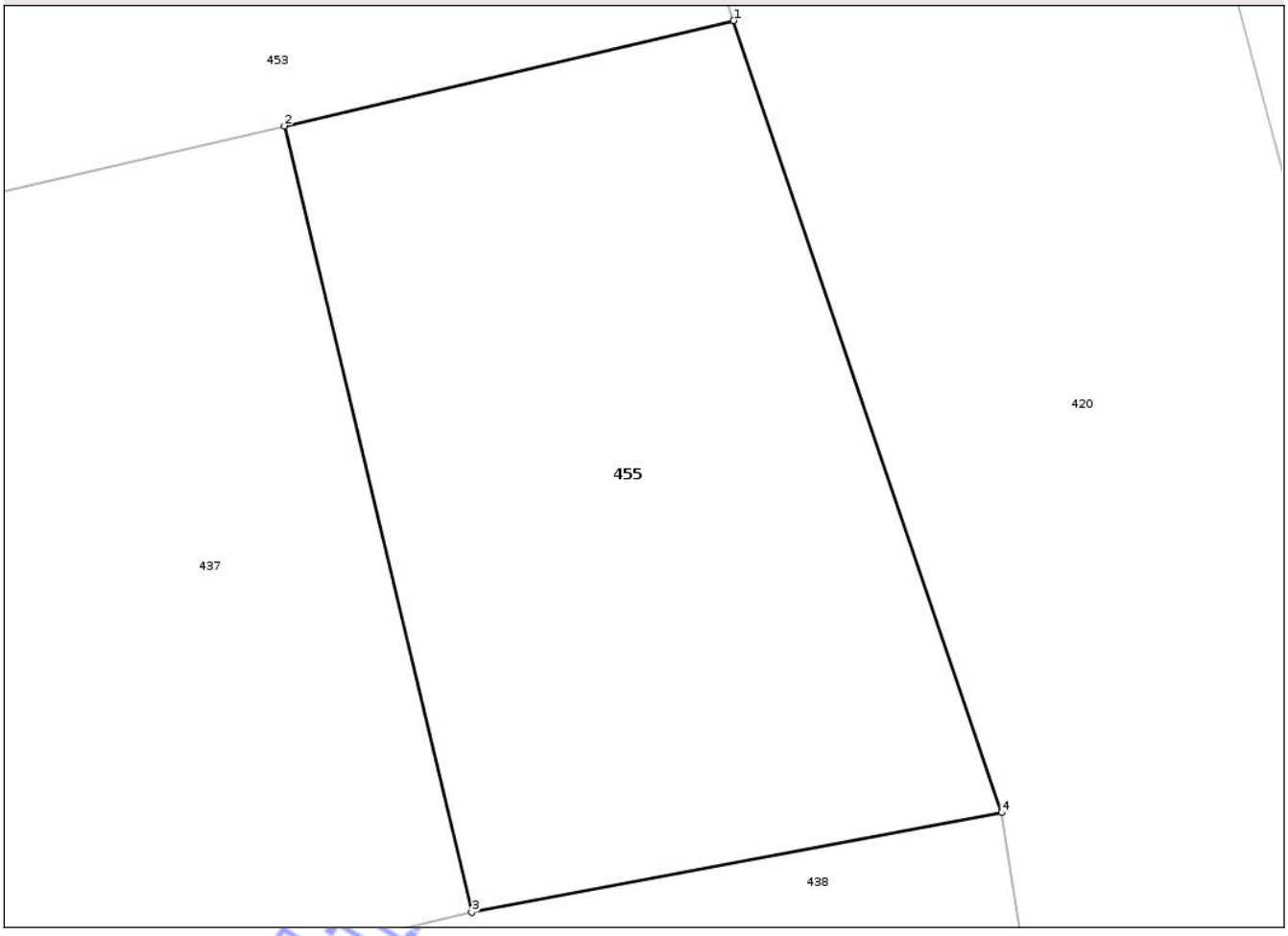

Date referitoare la teren

Crt	Categorie folosință	Intra vilan	Suprafaţa (mp)	Tarla	Parcelă	Nr. topo	Observaţii / Referinţe
1	pasune	NU	76	18	758/5	-	tufăriș

Lungime Segmente
1) Valorile lungimilor segmentelor sunt obţinute din proiecţie în plan.

Punct început	X / Y	Punct sfârşit	X / Y	Lungime segment (** (m)
1	383.296,871 393.687,41	2	383.290,761 393.685,981	6.275
2	383.290,761 393.685,981	3	383.293,306 393.675,296	10.984
3	383.293,306 393.675,296	4	383.300,517 393.676,651	7.337
4	383.300,517 393.676,651	1	383.296,871 393.687,41	11.36

**** Lungimile segmentelor sunt determinate în planul de proiecţie Stereo 70 şi sunt rotunjite la 1 milimetru.**

Document care conține date cu caracter personal, protejat de prevederile Regulamentului (UE) nr. 679/2016 și Legii 190/2018

***** Distanţa dintre puncte este formată din segmente cumulate ce sunt mai mici decât valoarea 1 milimetru.**

Neutilizabil în circuitul civil

DATE DESPRE IMOBILUL NR. 456

Oficiul de Cadastru şi Publicitate Imobiliară GORJ
Biroul de Cadastru şi Publicitate Imobiliară Targu Jiu

A. Partea I. Descrierea imobilului

TEREN Extravilan
Adresa: Jud. Gorj

Nr. Crt	Nr cadastral Nr. topografic	Suprafaţa* (mp)	Observaţii / Referinţe
A1		2.466	Sector cadastral:68 Teren neimprejmuit;

B. Partea II. Proprietari şi acte

Inscrieri privitoare la dreptul de proprietate şi alte drepturi reale		Referinţe
/		
Act Administrativ nr. 680, din 10/06/2025 emis de Comuna Scoarta;		
B1	Inscrierea provizorie, drept de PROPRIETATE, dobandit prin Reconstituire, cota actuala 1/1	A1
	1) **Popii Gheorghe** DEFUNCT:Da	
Act Administrativ nr. 21464, din 24/10/2025 emis de Primăria Com. Scoarța;		
B2	Se notează posesia faptică în favoarea lui Popii Angelica	A1
	1) **Popii Angelica**	

C. Partea III. SARCINI .

Inscrieri privind dezmembramintele dreptului de proprietate, drepturi reale de garanţie şi sarcini	Referinţe
NU SUNT	

Neutilizabil în circuitul civil

Anexa Nr. 1 La Partea I

Teren

Nr cadastral	Suprafaţa (mp)*	Observaţii / Referinţe
	2.466	

* Suprafaţa este determinată in planul de proiecţie Stereo 70.

DETALII LINIARE IMOBIL

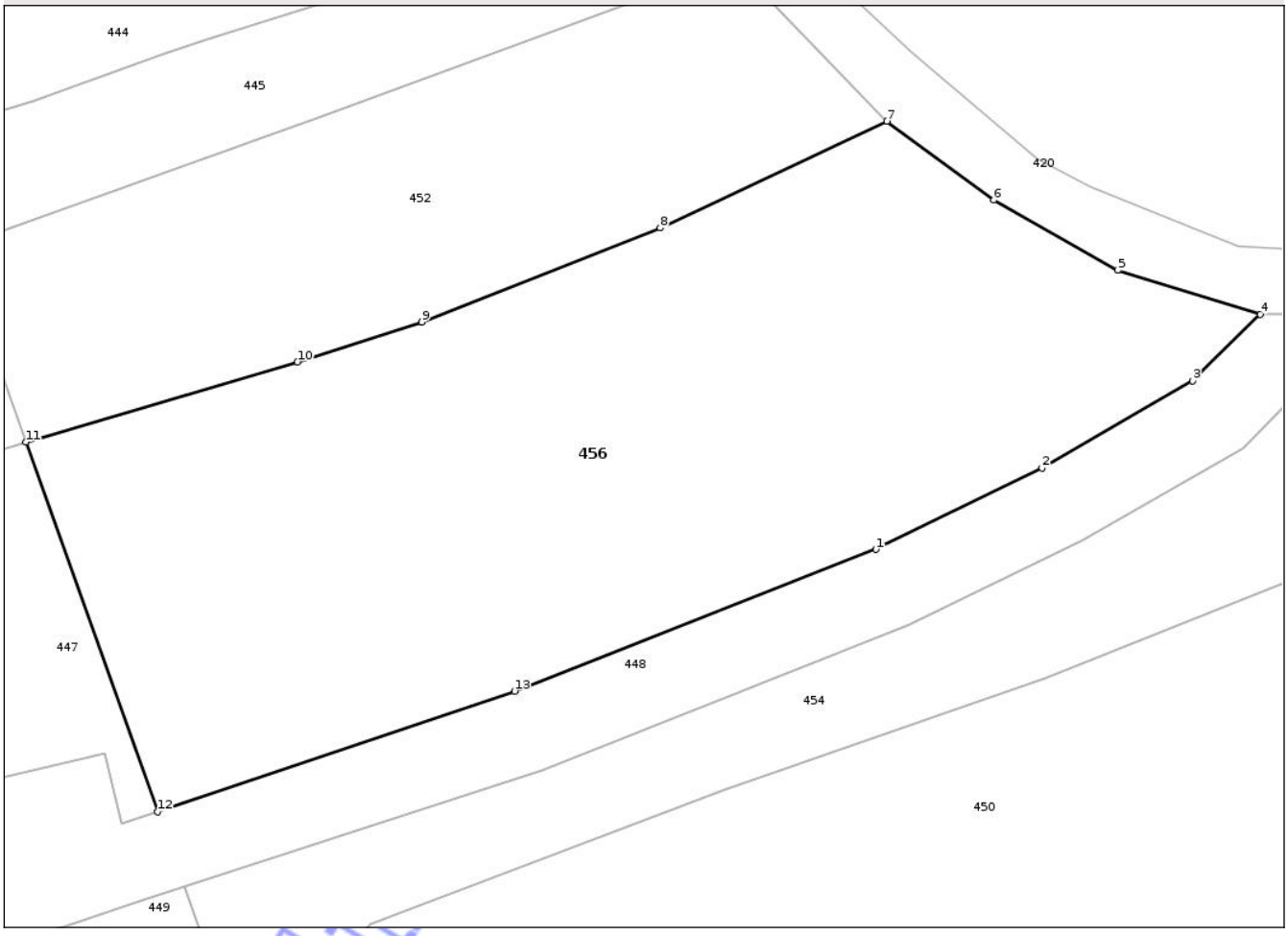

Date referitoare la teren

Crt	Categorie folosință	Intra vilan	Suprafaţa (mp)	Tarla	Parcelă	Nr. topo	Observaţii / Referinţe
1	faneata	NU	914	18	782/1	-	
2	livada	NU	265	18	782/2	-	
3	pasune	NU	1.287	18	786	-	tufăriș

Lungime Segmente
1) Valorile lungimilor segmentelor sunt obţinute din proiecţie în plan.

Punct început	X / Y	Punct sfârşit	X / Y	Lungime segment (** (m)
1	383.328,187 393.563,398	2	383.341,225 393.569,774	14.514
2	383.341,225 393.569,774	3	383.353,012 393.576,576	13.608
3	383.353,012 393.576,576	4	383.358,319 393.581,793	7.442
4	383.358,319 393.581,793	5	383.347,158 393.585,242	11.682

Document care conține date cu caracter personal, protejat de prevederile Regulamentului (UE) nr. 679/2016 și Legii 190/2018

Punct început	X / Y	Punct sfârşit	X / Y	Lungime segment (** (m)
5	383.347,158 393.585,242	6	383.337,432 393.590,732	11.169
6	383.337,432 393.590,732	7	383.329,053 393.596,899	10.403
7	383.329,053 393.596,899	8	383.311,303 393.588,551	19.615
8	383.311,303 393.588,551	9	383.292,612 393.581,19	20.088
9	383.292,612 393.581,19	10	383.282,862 393.578,069	10.238
10	383.282,862 393.578,069	11	383.261,581 393.571,796	22.186
11	383.261,581 393.571,796	12	383.271,926 393.542,856	30.733
12	383.271,926 393.542,856	13	383.299,882 393.552,287	29.504
13	383.299,882 393.552,287	1	383.328,187 393.563,398	30.408

** Lungimile segmentelor sunt determinate în planul de proiecţie Stereo 70 şi sunt rotunjite la 1 milimetru.
*** Distanţa dintre puncte este formată din segmente cumulate ce sunt mai mici decât valoarea 1 milimetru.

Neutilizabil în circuitul civil

DATE DESPRE IMOBILUL NR. 438

Oficiul de Cadastru şi Publicitate Imobiliară GORJ
Biroul de Cadastru şi Publicitate Imobiliară Targu Jiu

A. Partea I. Descrierea imobilului

TEREN Necunoscut

Adresa: Loc. Bobu, Str Viorelelor, Nr. 61, Jud. Gorj

Nr. Crt	Nr cadastral Nr. topografic	Suprafaţa* (mp)	Observaţii / Referinţe
A1	35162	Din acte: 2.539 Masurata: 2.550	Sector cadastral:68 Teren imprejmuit;

Construcţii

Crt	Nr cadastral Nr. topografic	Adresa	Observaţii / Referinţe
A1.1	35162-C1	Loc. Bobu, Str Viorelelor, Nr. 61, Jud. Gorj	Nr. niveluri:1; S. construita la sol:72 mp; S. construita desfasurata:72 mp; parter
A1.2	35162-C2	Loc. Bobu, Str Viorelelor, Nr. 61, Jud. Gorj	Nr. niveluri:1; S. construita la sol:62 mp; S. construita desfasurata:62 mp; parter
A1.3	35162-C3	Loc. Bobu, Str Viorelelor, Nr. 61, Jud. Gorj	Nr. niveluri:1; S. construita la sol:26 mp; S. construita desfasurata:26 mp; parter
A1.4	35162-C4	Loc. Bobu, Str Viorelelor, Nr. 61, Jud. Gorj	Nr. niveluri:1; S. construita la sol:15 mp; S. construita desfasurata:15 mp; pater
A1.5	35162-C5	Loc. Bobu, Str Viorelelor, Nr. 61, Jud. Gorj	Nr. niveluri:1; S. construita la sol:10 mp; S. construita desfasurata:10 mp; pater

B. Partea II. Proprietari şi acte

Inscrieri privitoare la dreptul de proprietate şi alte drepturi reale		Referinţe
57583 / 30/10/2012		
Act Notarial nr. 3948, din 26/10/2012 emis de Nistorescu Neacsa;		
B1	Intabulare, drept de PROPRIETATEcu titlu de drept cumpărare, dobandit prin Conventie, cota actuala 1/1	A1
	1) **Dascălu Elena**, căsătorită cu 2) **Dascălu Ionel**, bun comun	
B2	Intabulare, drept de PROPRIETATEcu titlu de drept cumpărare, dobandit prin Conventie, cota actuala 1/1	A1.1
	1) **Dascălu Elena**, căsătorită cu 2) **Dascălu Ionel**, bun comun	
/		
Act Normativ nr. 7, din 13/03/1996 emis de Parlamentul României (art. 12, alin. 14);		
B3	Intabulare, drept de PROPRIETATE, dobandit prin Lege, cota actuala 1/1	A1.2, A1.3, A1.4, A1.5
	1) **Dascălu Elena**, căsătorită cu 2) **Dascălu Ionel**, bun comun	

C. Partea III. SARCINI .

Inscrieri privind dezmembramintele dreptului de proprietate, drepturi reale de garanţie şi sarcini	Referinţe
NU SUNT	

Neautentic în circuitul civil

Anexa Nr. 1 La Partea I

Teren

Nr cadastral	Suprafaţa (mp)*	Observaţii / Referinţe
35162	Din acte: 2.539 Masurata: 2.550	

* Suprafaţa este determinată in planul de proiecţie Stereo 70.

DETALII LINIARE IMOBIL

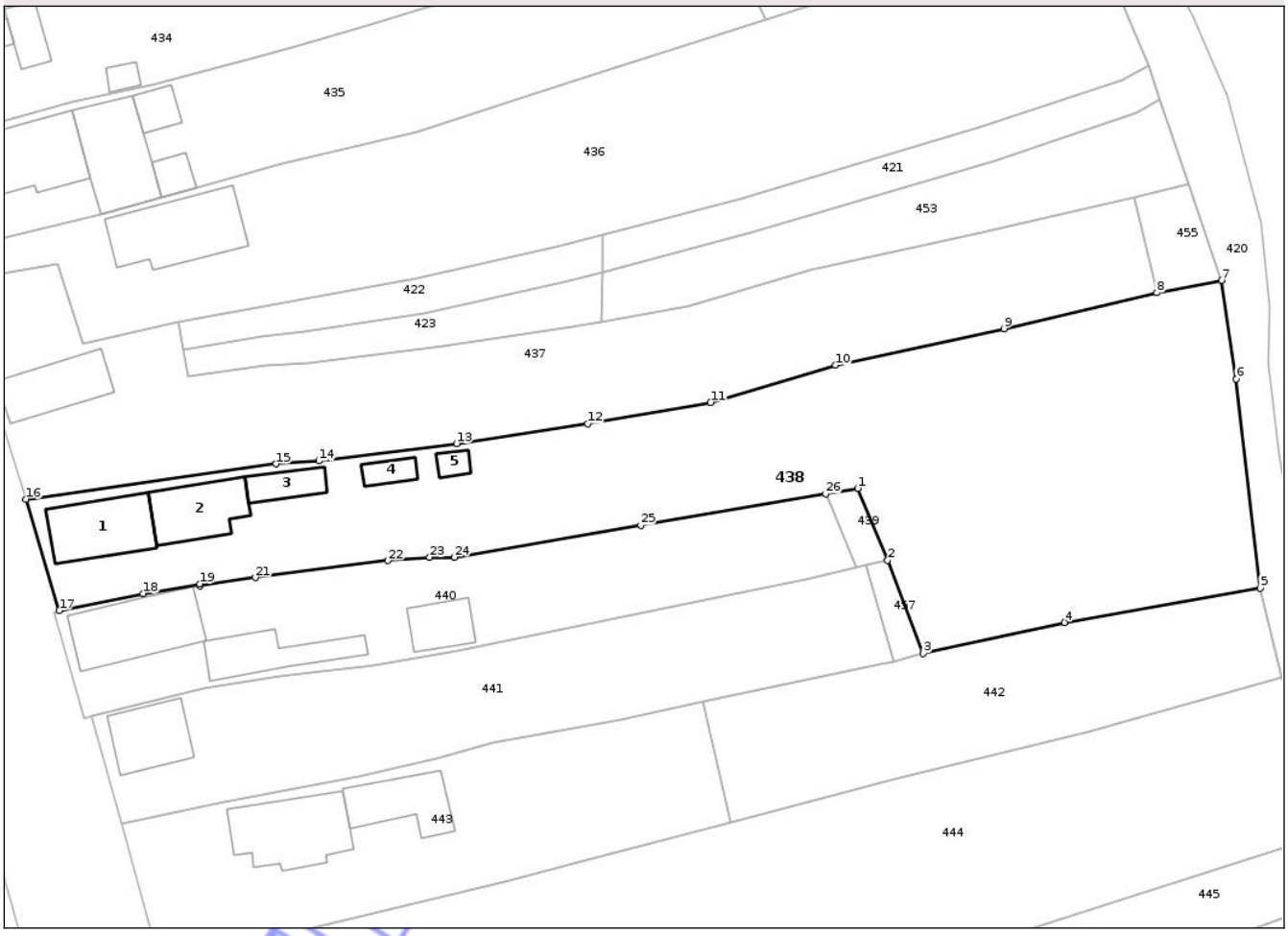

Date referitoare la teren

Crt	Categorie folosinţă	Intra vilan	Suprafaţa (mp)	Tarla	Parcelă	Nr. topo	Observaţii / Referinţe
1	curti constructii	DA	588	18	759	-	
2	faneata	DA	94	18	760	-	
3	arabil	DA	116	18	760	-	
4	vie	DA	8	18	760	-	
5	vie	NU	71	18	760	-	
6	arabil	NU	156	18	760	-	
7	faneata	NU	99	18	760	-	
8	vie	NU	558	18	766	-	
9	livada	NU	860	18	766, 767	-	

Date referitoare la construcţii

Crt	Număr	Destinaţie construcţie	Supraf. (mp)	Situaţie juridică	Observaţii / Referinţe
A1.1	35162-C1	constructii de locuinte	72	Cu acte	Nr. niveluri:1; S. construita la sol:72 mp; S. construita desfasurata:72 mp; parter
A1.2	35162-C2	constructii anexa	62	Cu acte	Nr. niveluri:1; S. construita la sol:62 mp; S. construita desfasurata:62 mp; parter
A1.3	35162-C3	constructii anexa	26	Cu acte	Nr. niveluri:1; S. construita la sol:26 mp; S. construita desfasurata:26 mp; parter

Document care conține date cu caracter personal, protejat de prevederile Regulamentului (UE) nr. 679/2016 și Legii 190/2018

Crt	Număr	Destinaţie construcţie	Supraf. (mp)	Situaţie juridică	Observaţii / Referinţe
A1.4	35162-C4	constructii anexa	15	Cu acte	Nr. niveluri:1; S. construita la sol:15 mp; S. construita desfasurata:15 mp; pater
A1.5	35162-C5	constructii anexa	10	Cu acte	Nr. niveluri:1; S. construita la sol:10 mp; S. construita desfasurata:10 mp; pater

Lungime Segmente
1) Valorile lungimilor segmentelor sunt obţinute din proiecţie în plan.

Punct început	X / Y	Punct sfârşit	X / Y	Lungime segment (** (m)
1	383.259,936 393.653,481	2	383.263,26 393.645,429	8.711
3	383.267,259 393.635,049	4	383.283,0 393.638,515	16.119
5	383.304,85 393.642,329	6	383.302,176 393.665,677	23.501
7	383.300,517 393.676,651	8	383.293,306 393.675,296	7.337
9	383.276,257 393.671,293	10	383.257,463 393.667,215	19.231
11	383.243,528 393.663,044	12	383.229,796 393.660,667	13.936
13	383.215,188 393.658,456	14	383.199,82 393.656,544	15.486
15	383.195,027 393.656,202	16	383.167,122 393.652,253	28.183
17	383.170,835 393.639,839	18	383.180,194 393.641,748	9.551
19	383.186,53 393.642,822	20	383.186,572 393.642,613	0.214
21	383.192,716 393.643,523	22	383.207,498 393.645,412	14.902
23	383.212,177 393.645,792	24	383.214,94 393.645,795	2.763
25	383.235,737 393.649,354	26	383.256,371 393.652,873	20.932

Punct început	X / Y	Punct sfârşit	X / Y	Lungime segment (** (m)
2	383.263,26 393.645,429	3	383.267,259 393.635,049	11.124
4	383.283,0 393.638,515	5	383.304,85 393.642,329	22.18
6	383.302,176 393.665,677	7	383.300,517 393.676,651	11.099
8	383.293,306 393.675,296	9	383.276,257 393.671,293	17.513
10	383.257,463 393.667,215	11	383.243,528 393.663,044	14.546
12	383.229,796 393.660,667	13	383.215,188 393.658,456	14.775
14	383.199,82 393.656,544	15	383.195,027 393.656,202	4.805
16	383.167,122 393.652,253	17	383.170,835 393.639,839	12.957
18	383.180,194 393.641,748	19	383.186,53 393.642,822	6.426
20	383.186,572 393.642,613	21	383.192,716 393.643,523	6.211
22	383.207,498 393.645,412	23	383.212,177 393.645,792	4.694
24	383.214,94 393.645,795	25	383.235,737 393.649,354	21.099
26	383.256,371 393.652,873	1	383.259,936 393.653,481	3.617

**** Lungimile segmentelor sunt determinate în planul de proiecţie Stereo 70 şi sunt rotunjite la 1 milimetru.**
***** Distanţa dintre puncte este formată din segmente cumulate ce sunt mai mici decât valoarea 1 milimetru.**

Neutilizabil în circuitul civil

DATE DESPRE IMOBILUL NR. 439

Oficiul de Cadastru şi Publicitate Imobiliară GORJ
Biroul de Cadastru şi Publicitate Imobiliară Targu Jiu

A. Partea I. Descrierea imobilului

TEREN Extravilan

Adresa: Jud. Gorj

Nr. Crt	Nr cadastral Nr. topografic	Suprafaţa* (mp)	Observaţii / Referinţe
A1		31	Sector cadastral:68 Teren neimprejmuit;

B. Partea II. Proprietari şi acte

Inscrieri privitoare la dreptul de proprietate şi alte drepturi reale		Referinţe
/		
Act Administrativ nr. 678, din 10/06/2025 emis de Comuna Scoarta;		
B1	Inscrierea provizorie, drept de PROPRIETATE, dobandit prin Reconstituire, cota actuala 1/1	A1
	1) **Ungureanu Ioana** DEFUNCT:Da	

C. Partea III. SARCINI .

Inscrieri privind dezmembramintele dreptului de proprietate, drepturi reale de garanţie şi sarcini	Referinţe
NU SUNT	

Neutilizabil în circuitul civil

Anexa Nr. 1 La Partea I

Teren

Nr cadastral	Suprafaţa (mp)*	Observaţii / Referinţe
	31	

* Suprafaţa este determinată in planul de proiecţie Stereo 70.

DETALII LINIARE IMOBIL

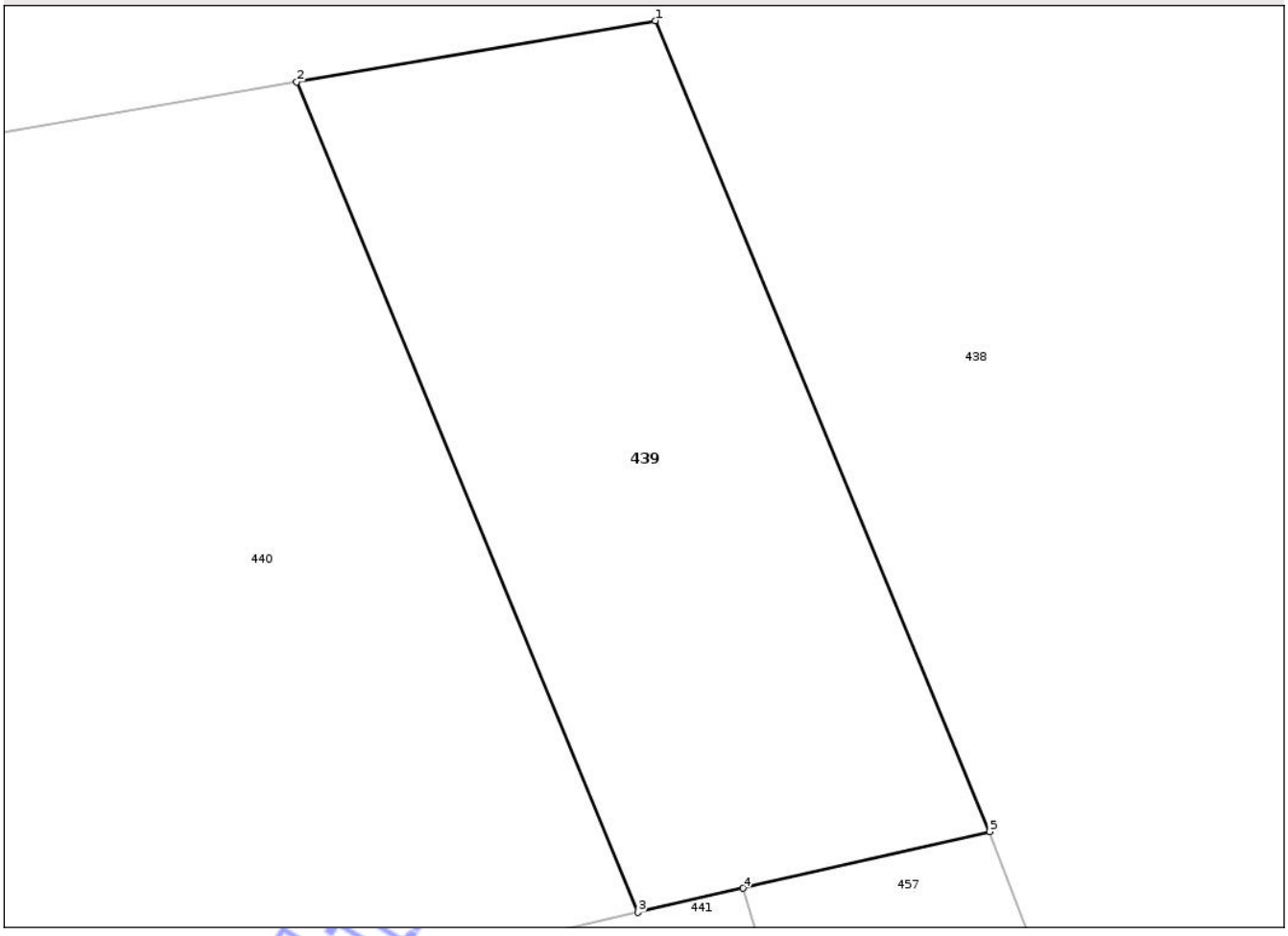

Date referitoare la teren

Crt	Categorie folosință	Intra vilan	Suprafaţa (mp)	Tarla	Parcelă	Nr. topo	Observaţii / Referinţe
1	vie	NU	31	18	763/2	-	

Lungime Segmente
1) Valorile lungimilor segmentelor sunt obţinute din proiecţie în plan.

Punct început	X / Y	Punct sfârşit	X / Y	Lungime segment (** (m)
1	383.259,936 393.653,481	2	383.256,371 393.652,873	3.617
2	383.256,371 393.652,873	3	383.259,764 393.644,627	8.917
3	383.259,764 393.644,627	4	383.260,808 393.644,867	1.072
4	383.260,808 393.644,867	5	383.263,26 393.645,429	2.515
5	383.263,26 393.645,429	1	383.259,936 393.653,481	8.711

Document care conține date cu caracter personal, protejat de prevederile Regulamentului (UE) nr. 679/2016 și Legii 190/2018

** Lungimile segmentelor sunt determinate în planul de proiecţie Stereo 70 şi sunt rotunjite la 1 milimetru.
*** Distanţa dintre puncte este formată din segmente cumulate ce sunt mai mici decât valoarea 1 milimetru.

Neutilizabil în circuitul civil

DATE DESPRE IMOBILUL NR. 457

Oficiul de Cadastru şi Publicitate Imobiliară GORJ
Biroul de Cadastru şi Publicitate Imobiliară Targu Jiu

A. Partea I. Descrierea imobilului

TEREN Extravilan

Adresa: Jud. Gorj

Nr. Crt	Nr cadastral Nr. topografic	Suprafaţa* (mp)	Observaţii / Referinţe
A1		33	Sector cadastral:68 Teren neimprejmuit;

B. Partea II. Proprietari şi acte

Inscrieri privitoare la dreptul de proprietate şi alte drepturi reale		Referinţe
/		
Act Administrativ nr. 20850, din 14/10/2025 emis de Comuna Scoarța;		
B1	Inscrierea posesiei, drept de PROPRIETATE, dobandit prin Lege, cota actuala 1/1	A1
	1) **NEIDENTIFICAT NEIDENTIFICAT**	
Act Normativ nr. 7, din 13/03/1996 emis de Parlamentul României (,art.13);		
B2	Se notează mențiunea de proprietar neidentificat.	A1

C. Partea III. SARCINI .

Inscrieri privind dezmembramintele dreptului de proprietate, drepturi reale de garanţie şi sarcini	Referinţe
NU SUNT	

Neutilizabil în circuitul civil

Anexa Nr. 1 La Partea I

Teren

Nr cadastral	Suprafaţa (mp)*	Observaţii / Referinţe
	33	

* Suprafaţa este determinată in planul de proiecţie Stereo 70.

DETALII LINIARE IMOBIL

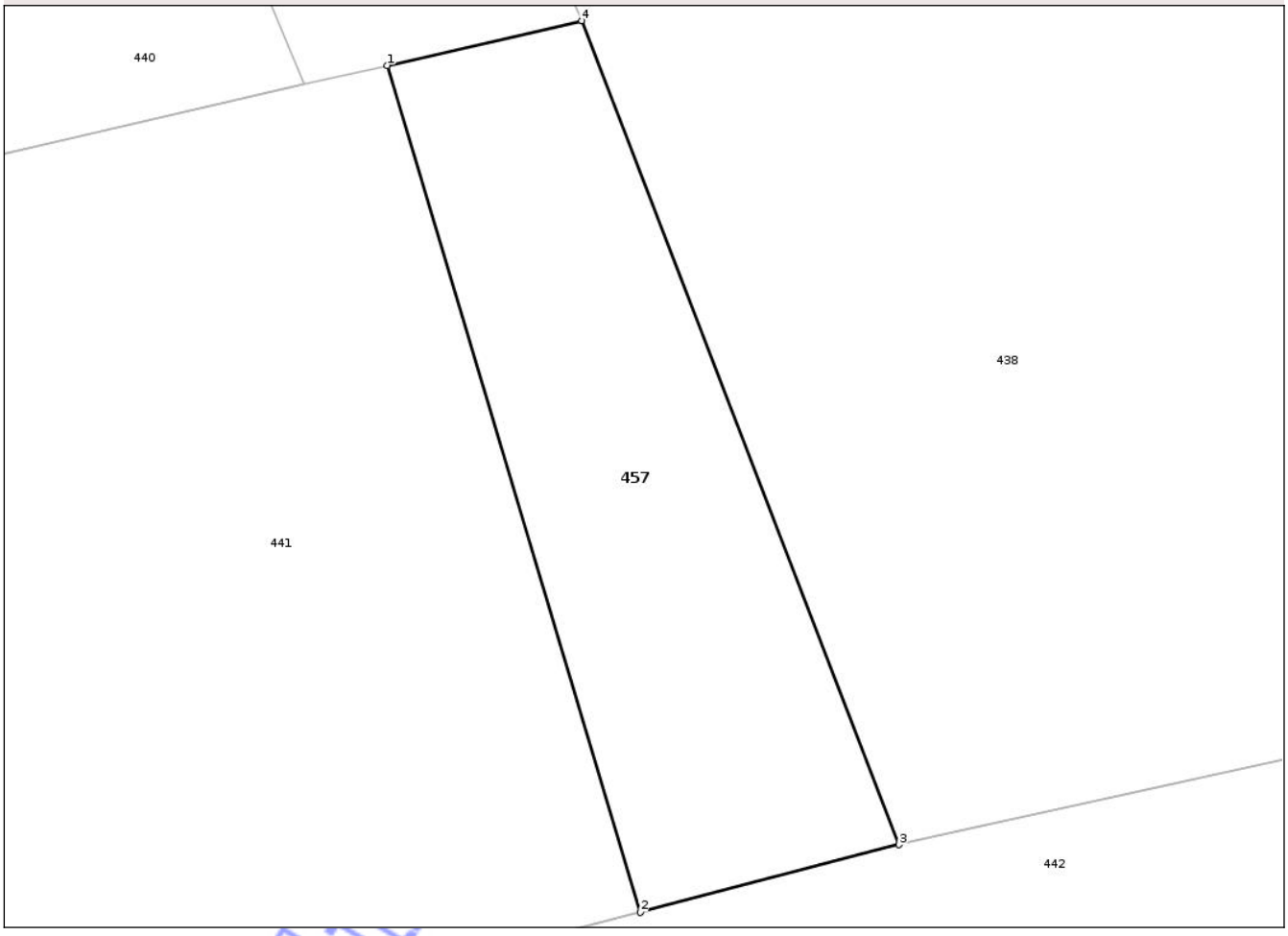

Date referitoare la teren

Crt	Categorie folosință	Intra vilan	Suprafaţa (mp)	Tarla	Parcelă	Nr. topo	Observaţii / Referinţe
1	livada	NU	33	18	765/2	-	

Lungime Segmente
1) Valorile lungimilor segmentelor sunt obţinute din proiecţie în plan.

Punct început	X / Y	Punct sfârşit	X / Y	Lungime segment (** (m)
1	383.260,808 393.644,867	2	383.263,996 393.634,197	11.136
2	383.263,996 393.634,197	3	383.267,259 393.635,049	3.372
3	383.267,259 393.635,049	4	383.263,26 393.645,429	11.124
4	383.263,26 393.645,429	1	383.260,808 393.644,867	2.515

**** Lungimile segmentelor sunt determinate în planul de proiecţie Stereo 70 şi sunt rotunjite la 1 milimetru.**

Document care conține date cu caracter personal, protejat de prevederile Regulamentului (UE) nr. 679/2016 și Legii 190/2018

***** Distanţa dintre puncte este formată din segmente cumulate ce sunt mai mici decât valoarea 1 milimetru.**

Neutilizabil în circuitul civil