DATE DESPRE IMOBILUL NR. 552

Oficiul de Cadastru şi Publicitate Imobiliară GORJ
Biroul de Cadastru şi Publicitate Imobiliară Targu Jiu

A. Partea I. Descrierea imobilului

Nr. CF vechi:104
Nr. cadastral vechi:128

TEREN Intravilan

Adresa: Loc. Bobu, Str Educatorului, Nr. 30, Jud. Gorj

Nr. Crt	Nr cadastral Nr. topografic	Suprafaţa* (mp)	Observaţii / Referinţe
A1	35289	2.326	Sector cadastral:66 Teren neimprejmuit;

Construcţii

Crt	Nr cadastral Nr. topografic	Adresa	Observaţii / Referinţe
A1.1	35289-C1	Loc. Bobu, Str Educatorului, Nr. 30, Jud. Gorj	Nr. niveluri:1; S. construita la sol:108 mp; S. construita desfasurata:108 mp; parter
A1.2	35289-C2	Loc. Bobu, Str Educatorului, Nr. 30, Jud. Gorj	Nr. niveluri:1; S. construita la sol:63 mp; S. construita desfasurata:63 mp; parter
A1.3	35289-C3	Loc. Bobu, Str Educatorului, Nr. 30, Jud. Gorj	Nr. niveluri:1; S. construita la sol:37 mp; S. construita desfasurata:37 mp; parter

B. Partea II. Proprietari şi acte

Inscrieri privitoare la dreptul de proprietate şi alte drepturi reale		Referinţe
998 / 04/12/2001		
Act Administrativ nr. 943, din 05/07/2001 emis de -;		
B1	Intabulare, drept de PROPRIETATE, dobandit prin Conventie, cota actuala 1/2	A1, A1.1
	1) **Popescu Iulia**	
	OBSERVATII: (provenita din conversia CF 104)	
37407 / 15/02/2023		
Act Notarial nr. 30, din 14/02/2023 emis de Ciobanu Valerica Cezarina;		
B2	Intabulare, drept de PROPRIETATE, dobandit prin Succesiune, cota actuala 1/8	A1, A1.1
	1) **Popescu Iulia**, bun propriu	
B3	Intabulare, drept de PROPRIETATE, dobandit prin Succesiune, cota actuala 3/8	A1, A1.1
	1) **Popescu Gheorghe-Adrian**, bun propriu	
/		
Act Normativ nr. 7, din 13/03/1996 emis de Parlamentul României (art. 12, alin. 14);		
B4	Intabulare, drept de PROPRIETATE, dobandit prin Lege, cota actuala 1/1	A1.2, A1.3
	1) **Popescu Iulia** 2) **Popescu Gheorghe-Adrian**	
Act Administrativ nr. 20780, din 14/10/2025 emis de Primăria Com. Scoarța;		
B5	Se notează posesia faptică pentru suprafața de 241mp în favoarea lui Popescu Iulia și Popescu Gheorghe-Adrian	A1
	1) **Popescu Iulia** 2) **Popescu Gheorghe-Adrian**	

C. Partea III. SARCINI .

Inscrieri privind dezmembramintele dreptului de proprietate, drepturi reale de garanţie şi sarcini	Referinţe
NU SUNT	

Neautentic în circuitul civil

Anexa Nr. 1 La Partea I

Teren

Nr cadastral	Suprafaţa (mp)*	Observaţii / Referinţe
35289	2.326	

* Suprafaţa este determinată in planul de proiecţie Stereo 70.

DETALII LINIARE IMOBIL

Date referitoare la teren

Crt	Categorie folosință	Intra vilan	Suprafaţa (mp)	Tarla	Parcelă	Nr. topo	Observaţii / Referinţe
1	curti constructii	DA	710	15	573/1	-	
2	arabil	DA	800	15	574	-	
3	pasune	DA	816	15	574	-	

Date referitoare la construcţii

Crt	Număr	Destinaţie construcţie	Supraf. (mp)	Situaţie juridică	Observaţii / Referinţe
A1.1	35289-C1	constructii de locuinte	108	Cu acte	Nr. niveluri:1; S. construita la sol:108 mp; S. construita desfasurata:108 mp; parter
A1.2	35289-C2	constructii anexa	63	Cu acte	Nr. niveluri:1; S. construita la sol:63 mp; S. construita desfasurata:63 mp; parter
A1.3	35289-C3	constructii anexa	37	Cu acte	Nr. niveluri:1; S. construita la sol:37 mp; S. construita desfasurata:37 mp; parter

Lungime Segmente
1) Valorile lungimilor segmentelor sunt obţinute din proiecţie în plan.

Punct început	X / Y	Punct sfârşit	X / Y	Lungime segment (** (m)

Neoficial

Punct început	X / Y	Punct sfârşit	X / Y	Lungime segment (** (m)
1	382.789,963 394.460,453	2	382.754,749 394.452,866	36.023
2	382.754,749 394.452,866	3	382.755,94 394.444,215	8.732
3	382.755,94 394.444,215	4	382.756,052 394.434,326	9.889
4	382.756,052 394.434,326	5	382.756,045 394.429,833	4.494
5	382.756,045 394.429,833	6	382.756,424 394.425,856	3.995
6	382.756,424 394.425,856	7	382.758,901 394.417,588	8.631
7	382.758,901 394.417,588	8	382.763,958 394.400,353	17.962
8	382.763,958 394.400,353	9	382.766,93 394.401,659	3.246
9	382.766,93 394.401,659	10	382.773,092 394.404,207	6.668
10	382.773,092 394.404,207	11	382.778,406 394.406,814	5.92
11	382.778,406 394.406,814	12	382.785,083 394.409,986	7.392
12	382.785,083 394.409,986	13	382.786,851 394.411,111	2.095
13	382.786,851 394.411,111	14	382.788,522 394.412,407	2.115
14	382.788,522 394.412,407	15	382.793,22 394.416,798	6.431
15	382.793,22 394.416,798	16	382.800,928 394.423,151	9.989
16	382.800,928 394.423,151	17	382.808,26 394.429,274	9.552
17	382.808,26 394.429,274	18	382.819,13 394.437,073	13.378
18	382.819,13 394.437,073	1	382.789,963 394.460,453	37.381

** Lungimile segmentelor sunt determinate în planul de proiecţie Stereo 70 şi sunt rotunjite la 1 milimetru.
*** Distanţa dintre puncte este formată din segmente cumulate ce sunt mai mici decât valoarea 1 milimetru.

Neutilizabil în circuitul civil

DATE DESPRE IMOBILUL NR. 553

Oficiul de Cadastru şi Publicitate Imobiliară GORJ
Biroul de Cadastru şi Publicitate Imobiliară Targu Jiu

A. Partea I. Descrierea imobilului

TEREN Necunoscut

Adresa: Loc. Bobu, Str Educatorului, Nr. 28, Jud. Gorj

Nr. Crt	Nr cadastral Nr. topografic	Suprafaţa* (mp)	Observaţii / Referinţe
A1	35733	3.740	Sector cadastral:66 Teren neimprejmuit;

Construcţii

Crt	Nr cadastral Nr. topografic	Adresa	Observaţii / Referinţe
A1.1	35733-C1	Loc. Bobu, Str Educatorului, Nr. 28, Jud. Gorj	Nr. niveluri:1; S. construita la sol:94 mp; S. construita desfasurata:94 mp; Constructie locuinta parter din boltari si caramida, acoperita cu tigla, cu 4 camere
A1.2	35733-C2	Loc. Bobu, Str Educatorului, Nr. 28, Jud. Gorj	Nr. niveluri:1; S. construita la sol:15 mp; S. construita desfasurata:15 mp; Constructie anexa parter din boltari si caramida, acoperita cu tabla
A1.3	35733-C3	Loc. Bobu, Str Educatorului, Nr. 28, Jud. Gorj	Nr. niveluri:1; S. construita la sol:46 mp; S. construita desfasurata:46 mp; parter
A1.4	35733-C4	Loc. Bobu, Str Educatorului, Nr. 28, Jud. Gorj	Nr. niveluri:1; S. construita la sol:20 mp; S. construita desfasurata:20 mp; parter

B. Partea II. Proprietari şi acte

Inscrieri privitoare la dreptul de proprietate şi alte drepturi reale		Referinţe
589 / 07/01/2013		
Act Notarial nr. 7245, din 17/12/2012 emis de Claudia Parau;		
B1	Intabulare, drept de PROPRIETATEcu titlu de drept cumpărare, dobandit prin Conventie, cota actuala 1/1	A1
	1) **Lăcătușu Carmen-Claudia**, căsătorită cu 2) **Lăcătușu Constantin**, bun comun	
B2	Intabulare, drept de PROPRIETATEcu titlu de drept cumpărare, dobandit prin Conventie, cota actuala 1/1	A1.1, A1.2
	1) **Lăcătușu Carmen-Claudia**, căsătorită cu 2) **Lăcătușu Constantin**, bun comun	
/		
Act Normativ nr. 7, din 13/03/1996 emis de Parlamentul României (art. 12, alin. 14);		
B3	Intabulare, drept de PROPRIETATE, dobandit prin Lege, cota actuala 1/1	A1.3, A1.4
	1) **Lăcătușu Carmen-Claudia**, căsătorită cu 2) **Lăcătușu Constantin**, bun comun	

C. Partea III. SARCINI .

Inscrieri privind dezmembramintele dreptului de proprietate, drepturi reale de garanţie şi sarcini	Referinţe
NU SUNT	

Neautentificat în circuitul civil

Anexa Nr. 1 La Partea I

Teren

Nr cadastral	Suprafaţa (mp)*	Observaţii / Referinţe
35733	3.740	

* Suprafaţa este determinată in planul de proiecţie Stereo 70.

DETALII LINIARE IMOBIL

Date referitoare la teren

Crt	Categorie folosință	Intra vilan	Suprafaţa (mp)	Tarla	Parcelă	Nr. topo	Observaţii / Referinţe
1	curti constructii	DA	801	15	576	-	tarla 5 eronată în act, corect conform plan cadastral tarla 15
2	vie	DA	244	15	577	-	tarla 5 eronată în act, corect conform plan cadastral tarla 15
3	arabil	DA	165	15	575	-	tarla 5 eronată în act, corect conform plan cadastral tarla 15
4	pasune	DA	411	15	575	-	
5	pasune	NU	1.443	28	998/2	-	tufăriș
6	pasune	NU	676	28	1000/2	-	

Date referitoare la construcţii

Crt	Număr	Destinaţie construcţie	Supraf. (mp)	Situaţie juridică	Observaţii / Referinţe
A1.1	35733-C1	constructii de locuinte	94	Cu acte	Nr. niveluri:1; S. construita la sol:94 mp; S. construita desfasurata:94 mp; Constructie locuinta parter din boltari si caramida, acoperita cu tigla, cu 4 camere
A1.2	35733-C2	constructii anexa	15	Cu acte	Nr. niveluri:1; S. construita la sol:15 mp; S. construita desfasurata:15 mp; Constructie anexa parter din boltari si caramida, acoperita cu tabla
A1.3	35733-C3	constructii anexa	46	Cu acte	Nr. niveluri:1; S. construita la sol:46 mp; S. construita desfasurata:46 mp; parter
A1.4	35733-C4	constructii anexa	20	Cu acte	Nr. niveluri:1; S. construita la sol:20 mp; S. construita desfasurata:20 mp; parter

Document care conține date cu caracter personal, protejat de prevederile Regulamentului (UE) nr. 679/2016 și Legii 190/2018

Lungime Segmente
1) Valorile lungimilor segmentelor sunt obţinute din proiecţie în plan.

Punct început	X / Y	Punct sfârşit	X / Y	Lungime segment (** (m)
1	382.825,752 394.415,974	2	382.830,919 394.419,898	6.488
3	382.855,571 394.456,031	4	382.885,743 394.463,811	31.159
5	382.891,423 394.467,769	6	382.872,227 394.494,752	33.114
7	382.835,573 394.475,84	8	382.819,13 394.437,073	42.11
9	382.808,26 394.429,274	10	382.800,928 394.423,151	9.552
11	382.793,22 394.416,798	12	382.788,522 394.412,407	6.431
13	382.786,851 394.411,111	14	382.785,083 394.409,986	2.095
15	382.778,406 394.406,814	16	382.773,092 394.404,207	5.92
17	382.766,93 394.401,659	18	382.763,958 394.400,353	3.246
19	382.773,894 394.377,559	20	382.787,022 394.383,053	14.231
21	382.789,654 394.384,854	22	382.792,266 394.386,878	3.305
23	382.795,571 394.389,567	24	382.798,179 394.391,49	3.24
25	382.809,072 394.400,813	26	382.817,245 394.407,914	10.826

Punct început	X / Y	Punct sfârşit	X / Y	Lungime segment (** (m)
2	382.830,919 394.419,898	3	382.855,571 394.456,031	43.741
4	382.885,743 394.463,811	5	382.891,423 394.467,769	6.923
6	382.872,227 394.494,752	7	382.835,573 394.475,84	41.246
8	382.819,13 394.437,073	9	382.808,26 394.429,274	13.378
10	382.800,928 394.423,151	11	382.793,22 394.416,798	9.989
12	382.788,522 394.412,407	13	382.786,851 394.411,111	2.115
14	382.785,083 394.409,986	15	382.778,406 394.406,814	7.392
16	382.773,092 394.404,207	17	382.766,93 394.401,659	6.668
18	382.763,958 394.400,353	19	382.773,894 394.377,559	24.865
20	382.787,022 394.383,053	21	382.789,654 394.384,854	3.189
22	382.792,266 394.386,878	23	382.795,571 394.389,567	4.261
24	382.798,179 394.391,49	25	382.809,072 394.400,813	14.339
26	382.817,245 394.407,914	1	382.825,752 394.415,974	11.719

**** Lungimile segmentelor sunt determinate în planul de proiecţie Stereo 70 şi sunt rotunjite la 1 milimetru.**
***** Distanţa dintre puncte este formată din segmente cumulate ce sunt mai mici decât valoarea 1 milimetru.**

Neutilizabil în circuitul civil

DATE DESPRE IMOBILUL NR. 554

Oficiul de Cadastru şi Publicitate Imobiliară GORJ
Biroul de Cadastru şi Publicitate Imobiliară Targu Jiu

A. Partea I. Descrierea imobilului

TEREN Intravilan

Adresa: Loc. Bobu, Str Educatorului, Nr. 26, Jud. Gorj

Nr. Crt	Nr cadastral Nr. topografic	Suprafaţa* (mp)	Observaţii / Referinţe
A1		903	Sector cadastral:66 Teren neimprejmuit;

Construcţii

Crt	Nr cadastral Nr. topografic	Adresa	Observaţii / Referinţe
A1.1		Loc. Bobu, Str Educatorului, Nr. 26, Jud. Gorj	Nr. niveluri:1; S. construita la sol:53 mp; S. construita desfasurata:53 mp; parter
A1.2		Loc. Bobu, Str Educatorului, Nr. 26, Jud. Gorj	Nr. niveluri:1; S. construita la sol:13 mp; S. construita desfasurata:13 mp; parter
A1.3		Loc. Bobu, Str Educatorului, Nr. 26, Jud. Gorj	Nr. niveluri:1; S. construita la sol:37 mp; S. construita desfasurata:37 mp; parter
A1.4		Loc. Bobu, Str Educatorului, Nr. 26, Jud. Gorj	Nr. niveluri:1; S. construita la sol:37 mp; S. construita desfasurata:37 mp; parter

B. Partea II. Proprietari şi acte

Inscrieri privitoare la dreptul de proprietate şi alte drepturi reale		Referinţe
/		
Act Normativ nr. 7, din 13/03/1996 emis de Parlamentul României (art. 13, alin. 1);		
B1	Intabulare, drept de PROPRIETATE, dobandit prin Lege, cota actuala 1/1	A1
	1) **NEIDENTIFICAT NEIDENTIFICAT**	
Act Administrativ nr. 20781, din 14/10/2025 emis de Primăria Com. Scoarța;		
B2	Se notează posesia faptică în favoarea lui Fiera Maria	A1
	1) **Fiera Maria**	
Act Normativ nr. 7, din 13/03/1996 emis de Parlamentul României (art. 12, alin. 14);		
B3	Intabulare, drept de PROPRIETATE, dobandit prin Lege, cota actuala 1/1	A1.1, A1.2, A1.3, A1.4
	1) **Fiera Maria**	

C. Partea III. SARCINI .

Inscrieri privind dezmembramintele dreptului de proprietate, drepturi reale de garanţie şi sarcini	Referinţe
NU SUNT	

Neutilizabil în circuitul civil

Anexa Nr. 1 La Partea I

Teren

Nr cadastral	Suprafaţa (mp)*	Observaţii / Referinţe
	903	

* Suprafaţa este determinată in planul de proiecţie Stereo 70.

DETALII LINIARE IMOBIL

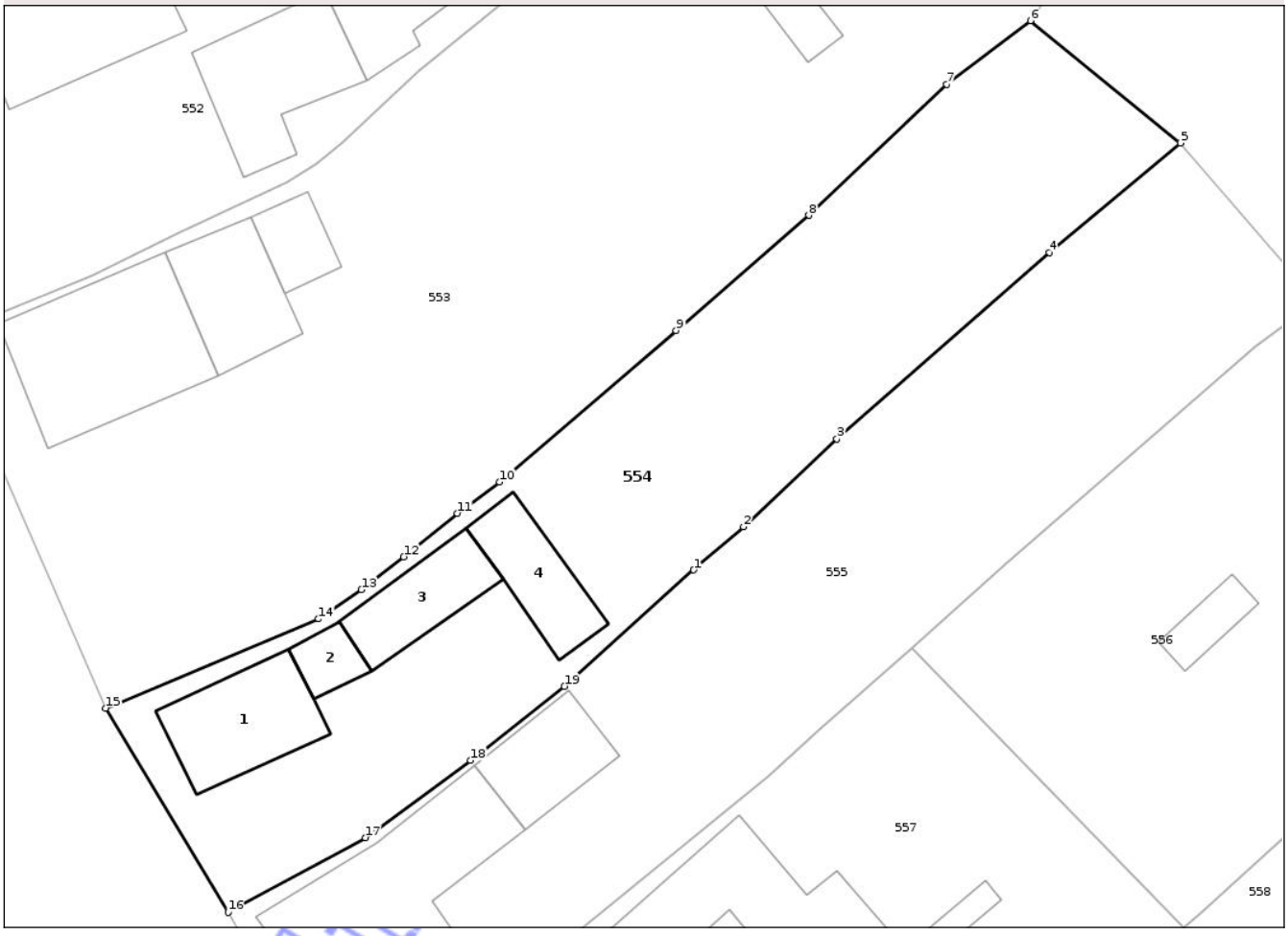

Date referitoare la teren

Crt	Categorie folosință	Intra vilan	Suprafaţa (mp)	Tarla	Parcelă	Nr. topo	Observaţii / Referinţe
1	curti constructii	DA	476	15	578	-	
2	arabil	DA	237	15	579	-	
3	faneata	DA	190	15	580	-	

Date referitoare la construcţii

Crt	Număr	Destinaţie construcţie	Supraf. (mp)	Situaţie juridică	Observaţii / Referinţe
A1.1		constructii de locuinte	53	Cu acte	Nr. niveluri:1; S. construita la sol:53 mp; S. construita desfasurata:53 mp; parter
A1.2		constructii anexa	13	Cu acte	Nr. niveluri:1; S. construita la sol:13 mp; S. construita desfasurata:13 mp; parter
A1.3		constructii anexa	37	Cu acte	Nr. niveluri:1; S. construita la sol:37 mp; S. construita desfasurata:37 mp; parter
A1.4		constructii anexa	37	Cu acte	Nr. niveluri:1; S. construita la sol:37 mp; S. construita desfasurata:37 mp; parter

Document care conține date cu caracter personal, protejat de prevederile Regulamentului (UE) nr. 679/2016 și Legii 190/2018

Lungime Segmente
1) Valorile lungimilor segmentelor sunt obţinute din proiecţie în plan.

Punct început	X / Y	Punct sfârşit	X / Y	Lungime segment (** (m)
1	382.810,152 394.386,072	2	382.813,224 394.388,723	4.058
2	382.813,224 394.388,723	3	382.818,987 394.394,136	7.907
3	382.818,987 394.394,136	4	382.832,078 394.405,629	17.42
4	382.832,078 394.405,629	5	382.840,17 394.412,369	10.532
5	382.840,17 394.412,369	6	382.830,919 394.419,898	11.927
6	382.830,919 394.419,898	7	382.825,752 394.415,974	6.488
7	382.825,752 394.415,974	8	382.817,245 394.407,914	11.719
8	382.817,245 394.407,914	9	382.809,072 394.400,813	10.826
9	382.809,072 394.400,813	10	382.798,179 394.391,49	14.339
10	382.798,179 394.391,49	11	382.795,571 394.389,567	3.24
11	382.795,571 394.389,567	12	382.792,266 394.386,878	4.261
12	382.792,266 394.386,878	13	382.789,654 394.384,854	3.305
13	382.789,654 394.384,854	14	382.787,022 394.383,053	3.189
14	382.787,022 394.383,053	15	382.773,894 394.377,559	14.231
15	382.773,894 394.377,559	16	382.781,434 394.364,977	14.669
16	382.781,434 394.364,977	17	382.789,909 394.369,576	9.643
17	382.789,909 394.369,576	18	382.796,397 394.374,341	8.05
18	382.796,397 394.374,341	19	382.802,175 394.378,902	7.361
19	382.802,175 394.378,902	1	382.810,152 394.386,072	10.726

** Lungimile segmentelor sunt determinate în planul de proiecţie Stereo 70 şi sunt rotunjite la 1 milimetru.
*** Distanţa dintre puncte este formată din segmente cumulate ce sunt mai mici decât valoarea 1 milimetru.

Neutilizabil în circuitul civil

DATE DESPRE IMOBILUL NR. 555

Oficiul de Cadastru şi Publicitate Imobiliară GORJ
Biroul de Cadastru şi Publicitate Imobiliară Targu Jiu

A. Partea I. Descrierea imobilului

TEREN Intravilan

Adresa: Loc. Bobu, Str Educatorului, Nr. 24, Jud. Gorj

Nr. Crt	Nr cadastral Nr. topografic	Suprafaţa* (mp)	Observaţii / Referinţe
A1	37335	Din acte: 1.091 Masurata: 969	Sector cadastral:66 Teren neimprejmuit;

Construcţii

Crt	Nr cadastral Nr. topografic	Adresa	Observaţii / Referinţe
A1.1	37335-C1	Loc. Bobu, Str Educatorului, Nr. 24, Jud. Gorj	Nr. niveluri:1; S. construita la sol:97 mp; S. construita desfasurata:97 mp; Casă de locuit- 3 camere și dependințe, regim înălțime: P, edificată în anul 1965;
A1.2	37335-C2	Loc. Bobu, Str Educatorului, Nr. 24, Jud. Gorj	Nr. niveluri:1; S. construita la sol:38 mp; S. construita desfasurata:38 mp; Anexa gospodareasca- Magazie

B. Partea II. Proprietari şi acte

Inscrieri privitoare la dreptul de proprietate şi alte drepturi reale		Referinţe
112314 / 21/12/2020		
Act Notarial nr. 4782, din 18/12/2020 emis de NP Merisescu Anica;		
B1	Intabulare, drept de PROPRIETATE, cu titlu de drept cumpărare, dobandit prin Conventie, cota actuala 1/1	A1, A1.1, A1.2
	1) **Aniniși Roxana-Emilia** 2) **Aniniși Constantin-Mădălin**, bun comun	

C. Partea III. SARCINI .

Inscrieri privind dezmembramintele dreptului de proprietate, drepturi reale de garanţie şi sarcini	Referinţe
NU SUNT	

Neutilizabil în circuitul civil

Anexa Nr. 1 La Partea I

Teren

Nr cadastral	Suprafaţa (mp)*	Observaţii / Referinţe
37335	Din acte: 1.091 Masurata: 969	

* Suprafaţa este determinată in planul de proiecţie Stereo 70.

DETALII LINIARE IMOBIL

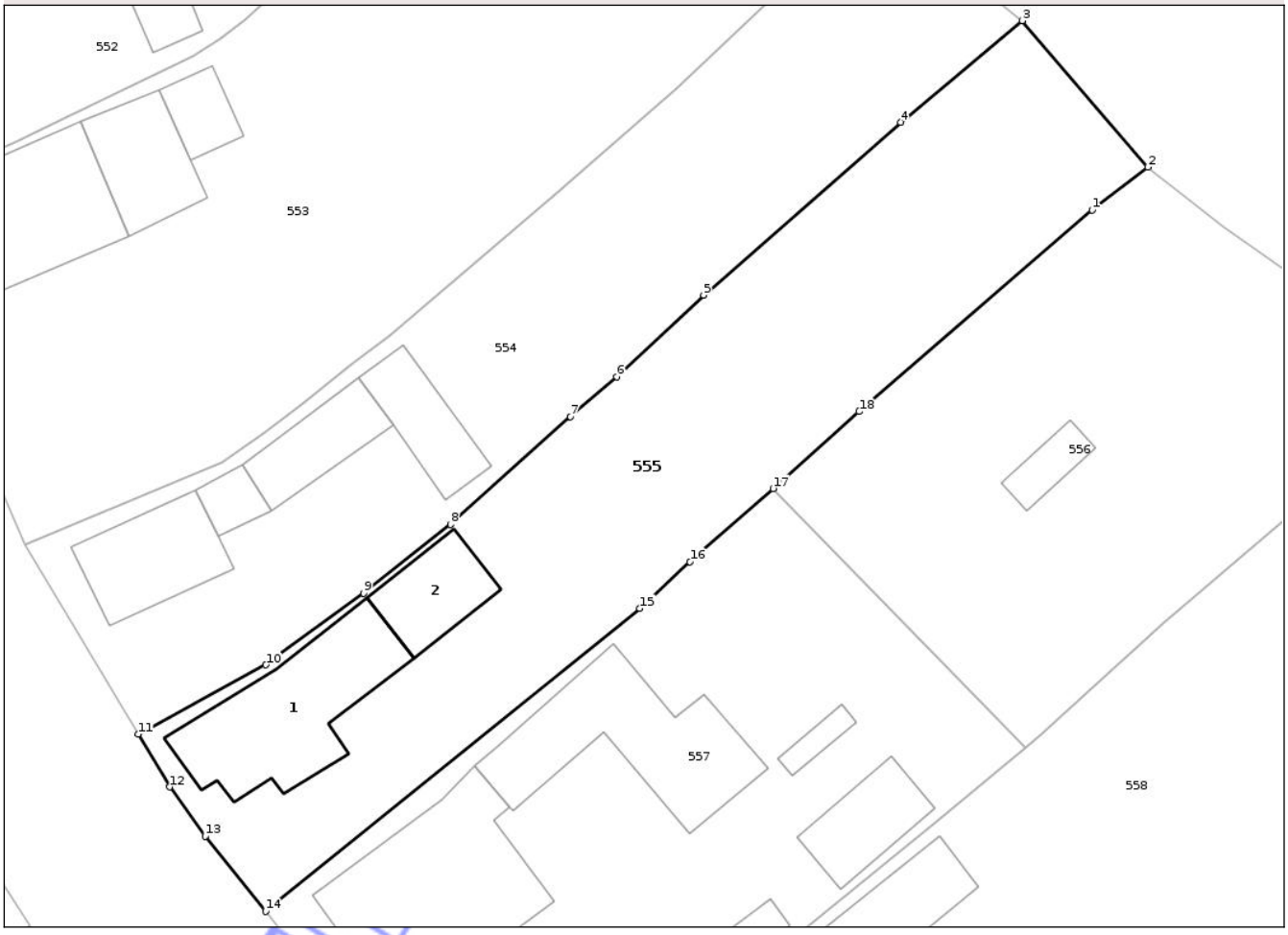

Date referitoare la teren

Crt	Categorie folosinţă	Intra vilan	Suprafaţa (mp)	Tarla	Parcelă	Nr. topo	Observaţii / Referinţe
1	curti constructii	DA	405	15	583	-	
2	arabil	DA	564	15	581, 582	-	

Date referitoare la construcţii

Crt	Număr	Destinaţie construcţie	Supraf. (mp)	Situaţie juridică	Observaţii / Referinţe
A1.1	37335-C1	constructii de locuinte	97	Cu acte	Nr. niveluri:1; S. construita la sol:97 mp; S. construita desfasurata:97 mp; Casă de locuit- 3 camere și dependințe, regim înălțime: P, edificată în anul 1965;
A1.2	37335-C2	constructii anexa	38	Cu acte	Nr. niveluri:1; S. construita la sol:38 mp; S. construita desfasurata:38 mp; Anexa gospodareasca- Magazie

Lungime Segmente

1) Valorile lungimilor segmentelor sunt obţinute din proiecţie în plan.

Punct început	X / Y	Punct sfârşit	X / Y	Lungime segment (** (m)

Punct început	X / Y	Punct sfârşit	X / Y	Lungime segment (** (m)
1	382.844,803 394.399,794	2	382.848,509 394.402,645	4.676
2	382.848,509 394.402,645	3	382.840,17 394.412,369	12.81
3	382.840,17 394.412,369	4	382.832,078 394.405,629	10.532
4	382.832,078 394.405,629	5	382.818,987 394.394,136	17.42
5	382.818,987 394.394,136	6	382.813,224 394.388,723	7.907
6	382.813,224 394.388,723	7	382.810,152 394.386,072	4.058
7	382.810,152 394.386,072	8	382.802,175 394.378,902	10.726
8	382.802,175 394.378,902	9	382.796,397 394.374,341	7.361
9	382.796,397 394.374,341	10	382.789,909 394.369,576	8.05
10	382.789,909 394.369,576	11	382.781,434 394.364,977	9.643
11	382.781,434 394.364,977	12	382.783,52 394.361,472	4.078
12	382.783,52 394.361,472	13	382.785,883 394.358,207	4.031
13	382.785,883 394.358,207	14	382.789,892 394.353,202	6.412
14	382.789,892 394.353,202	15	382.814,746 394.373,326	31.98
15	382.814,746 394.373,326	16	382.818,102 394.376,415	4.562
16	382.818,102 394.376,415	17	382.823,609 394.381,289	7.354
17	382.823,609 394.381,289	18	382.829,328 394.386,402	7.672
18	382.829,328 394.386,402	1	382.844,803 394.399,794	20.465

**** Lungimile segmentelor sunt determinate în planul de proiecţie Stereo 70 şi sunt rotunjite la 1 milimetru.**
***** Distanţa dintre puncte este formată din segmente cumulate ce sunt mai mici decât valoarea 1 milimetru.**

Neutilizabil în circuitul civil

DATE DESPRE IMOBILUL NR. 556

Oficiul de Cadastru şi Publicitate Imobiliară GORJ
Biroul de Cadastru şi Publicitate Imobiliară Targu Jiu

A. Partea I. Descrierea imobilului

TEREN Intravilan

Adresa: Loc. Bobu, Jud. Gorj

Nr. Crt	Nr cadastral Nr. topografic	Suprafaţa* (mp)	Observaţii / Referinţe
A1	37879	828	Sector cadastral:66 Teren neimprejmuit;

Construcţii

Crt	Nr cadastral Nr. topografic	Adresa	Observaţii / Referinţe
A1.1	37879-C1	Loc. Bobu, Jud. Gorj	Nr. niveluri:1; S. construita la sol:15 mp; S. construita desfasurata:15 mp; parter

B. Partea II. Proprietari şi acte

Inscrieri privitoare la dreptul de proprietate şi alte drepturi reale		Referinţe
14906 / 18/02/2020		
Act Administrativ nr. 1523684, din 31/01/2020 emis de Comisia Județeană Gorj;		
B1	Intabulare, drept de PROPRIETATEcu titlu de drept reconstituire, dobandit prin Lege, cota actuala 1/1	A1
	1) **Dănescu Titu** DEFUNCT:Da 2) **State Elisabeta** DEFUNCT:Da 3) **Dănescu Nicolița** 4) **Dănescu Ancuța-Alina** 5) **Dănescu Gheorghe-Constantin**, în cote nedeterminate	
/		
Act Administrativ nr. 20782, din 14/10/2025 emis de Primăria Com. Scoarța;		
B2	Se notează posesia faptică în favoarea lui Catrinescu Nadia	A1
	1) **Catrinescu Nadia**	
Act Normativ nr. 7, din 13/03/1996 emis de Parlamentul României (art. 12, alin. 14);		
B3	Intabulare, drept de PROPRIETATE, dobandit prin Lege, cota actuala 1/1	A1.1
	1) **Catrinescu Nadia**	

C. Partea III. SARCINI .

Inscrieri privind dezmembramintele dreptului de proprietate, drepturi reale de garanţie şi sarcini	Referinţe
NU SUNT	

Neautentizabil în circuitul civil

Anexa Nr. 1 La Partea I

Teren

Nr cadastral	Suprafaţa (mp)*	Observaţii / Referinţe
37879	828	

* Suprafaţa este determinată in planul de proiecţie Stereo 70.

DETALII LINIARE IMOBIL

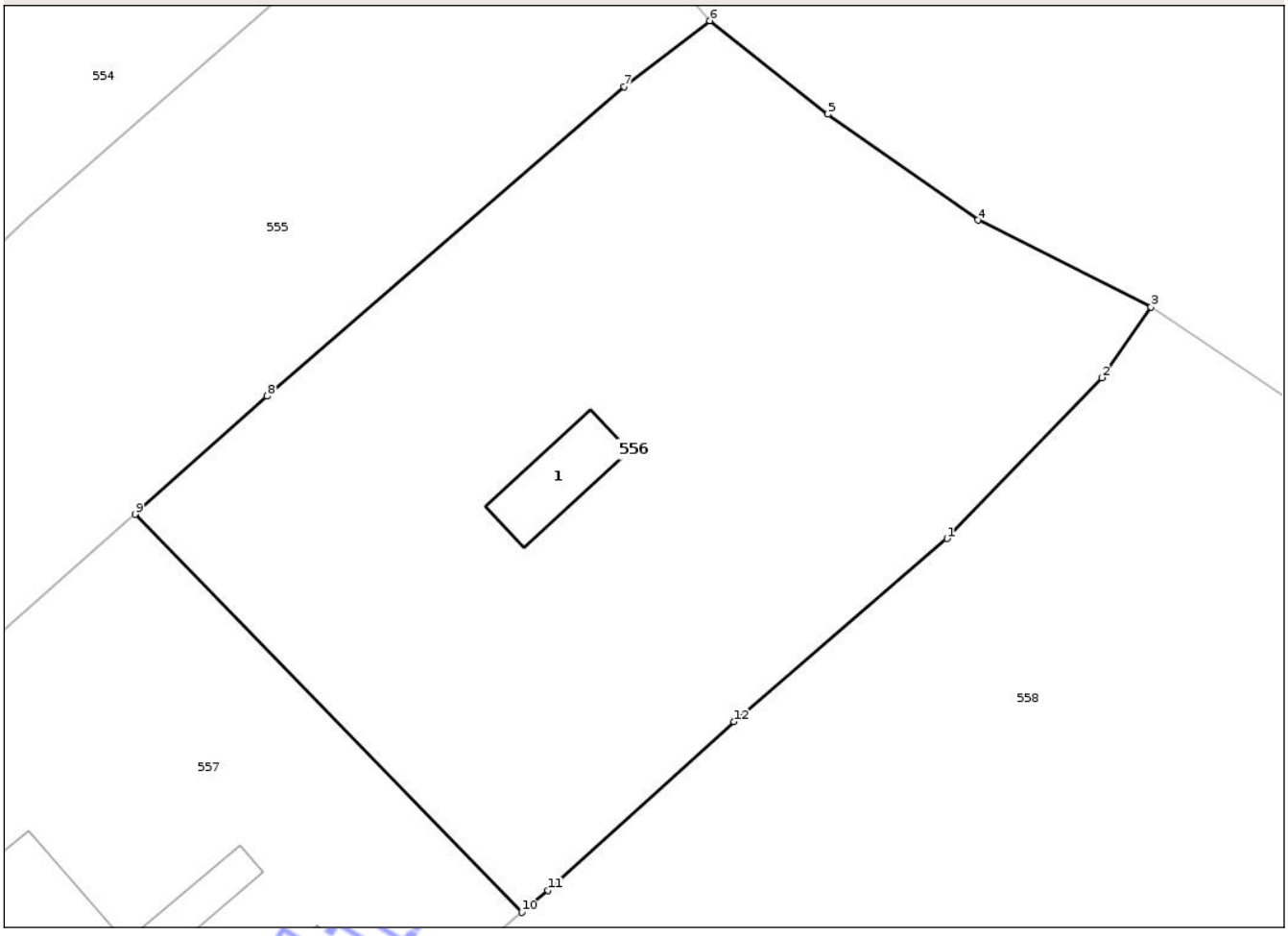

Date referitoare la teren

Crt	Categorie folosință	Intra vilan	Suprafaţa (mp)	Tarla	Parcelă	Nr. topo	Observaţii / Referinţe
1	curti constructii	DA	200	15	585/1	-	
2	arabil	DA	248	15	585/1	-	
3	livada	DA	380	15	585/1	-	

Date referitoare la construcţii

Crt	Număr	Destinaţie construcţie	Supraf. (mp)	Situaţie juridică	Observaţii / Referinţe
A1.1	37879-C1	constructii anexa	15	Cu acte	Nr. niveluri:1; S. construita la sol:15 mp; S. construita desfasurata:15 mp; parter

Lungime Segmente

1) Valorile lungimilor segmentelor sunt obţinute din proiecţie în plan.

Punct început	X / Y	Punct sfârşit	X / Y	Lungime segment (** (m)
1	382.858,788 394.380,238	2	382.865,494 394.387,195	9.663
2	382.865,494 394.387,195	3	382.867,626 394.390,25	3.725

Document care conține date cu caracter personal, protejat de prevederile Regulamentului (UE) nr. 679/2016 și Legii 190/2018

Punct început	X / Y	Punct sfârşit	X / Y	Lungime segment (** (m)
3	382.867,626 394.390,25	4	382.860,123 394.394,013	8.394
4	382.860,123 394.394,013	5	382.853,628 394.398,594	7.948
5	382.853,628 394.398,594	6	382.848,509 394.402,645	6.528
6	382.848,509 394.402,645	7	382.844,803 394.399,794	4.676
7	382.844,803 394.399,794	8	382.829,328 394.386,402	20.465
8	382.829,328 394.386,402	9	382.823,609 394.381,289	7.672
9	382.823,609 394.381,289	10	382.840,36 394.364,059	24.03
10	382.840,36 394.364,059	11	382.841,497 394.365,007	1.48
11	382.841,497 394.365,007	12	382.849,55 394.372,312	10.873
12	382.849,55 394.372,312	1	382.858,788 394.380,238	12.172

** Lungimile segmentelor sunt determinate în planul de proiecţie Stereo 70 şi sunt rotunjite la 1 milimetru.
*** Distanţa dintre puncte este formată din segmente cumulate ce sunt mai mici decât valoarea 1 milimetru.

Neutilizabil în circuitul civil

DATE DESPRE IMOBILUL NR. 557

Oficiul de Cadastru şi Publicitate Imobiliară GORJ
Biroul de Cadastru şi Publicitate Imobiliară Targu Jiu

A. Partea I. Descrierea imobilului

TEREN Intravilan

Adresa: Loc. Bobu, Str Educatorului, Nr. 22, Jud. Gorj

Nr. Crt	Nr cadastral Nr. topografic	Suprafaţa* (mp)	Observaţii / Referinţe
A1	38545	Din acte: 1.000 Masurata: 1.051	Sector cadastral:66 Teren neimprejmuit;

Construcţii

Crt	Nr cadastral Nr. topografic	Adresa	Observaţii / Referinţe
A1.1	38545-C1	Loc. Bobu, Str Educatorului, Nr. 22, Jud. Gorj	Nr. niveluri:1; S. construita la sol:129 mp; S. construita desfasurata:129 mp; Casă de locuit, construită din lemn, acoperită cu țiglă, edificată în anul 1910
A1.2	38545-C2	Loc. Bobu, Str Educatorului, Nr. 22, Jud. Gorj	Nr. niveluri:1; S. construita la sol:102 mp; S. construita desfasurata:102 mp; Anexă gospodărească, construită din cărămidă, acoperită cu țiglă, edificată în anul 1976
A1.3	38545-C3	Loc. Bobu, Str Educatorului, Nr. 22, Jud. Gorj	Nr. niveluri:1; S. construita la sol:37 mp; S. construita desfasurata:37 mp; Magazie, construită din bolțari, acoperită cu tablă, edificată în anul 2000
A1.4	38545-C4	Loc. Bobu, Str Educatorului, Nr. 22, Jud. Gorj	Nr. niveluri:1; S. construita la sol:17 mp; S. construita desfasurata:17 mp; parter
A1.5	38545-C5	Loc. Bobu, Str Educatorului, Nr. 22, Jud. Gorj	Nr. niveluri:1; S. construita la sol:9 mp; S. construita desfasurata:9 mp; parter

B. Partea II. Proprietari şi acte

Inscrieri privitoare la dreptul de proprietate şi alte drepturi reale		Referinţe
19117 / 01/03/2022		
Act Notarial nr. 1256, din 30/04/2001 emis de NP Neacsa Nistorescu (act administrativ nr 2855 din 21.02.2022, emis de Primaria Comunei Scoarta;act notarial nr 723 din 24.02.2022, emis de NP Constantin Nistorescu;inscris sub semnatura privata nr 2834 din 21.02.2022, emis de Primaria Comunei Scoarța;act administrativ nr 2856 din 21.02.2022, emis de Primaria Comunei Scoarța);		
B1	Intabulare, drept de PROPRIETATEcu titlul de drept cumpărare, dobandit prin Conventie, cota actuala 1/1	A1, A1.1, A1.2, A1.3
	1) **Catrinescu Nadia**, bun propriu	
/		
Act Normativ nr. 7, din 13/03/1996 emis de Parlamentul României (art. 12, alin. 14);		
B2	Intabulare, drept de PROPRIETATE, dobandit prin Lege, cota actuala 1/1	A1.4, A1.5
	1) **Catrinescu Nadia**	

C. Partea III. SARCINI .

Inscrieri privind dezmembramintele dreptului de proprietate, drepturi reale de garanţie şi sarcini	Referinţe
NU SUNT	

Neautentic în circuitul civil

Anexa Nr. 1 La Partea I

Teren

Nr cadastral	Suprafaţa (mp)*	Observaţii / Referinţe
38545	Din acte: 1.000 Masurata: 1.051	

* Suprafaţa este determinată in planul de proiecţie Stereo 70.

DETALII LINIARE IMOBIL

Date referitoare la teren

Crt	Categorie folosinţă	Intra vilan	Suprafaţa (mp)	Tarla	Parcelă	Nr. topo	Observaţii / Referinţe
1	curti constructii	DA	911	15	584,585/1	-	
2	arabil	DA	140	15	584,585/1	-	

Date referitoare la construcţii

Crt	Număr	Destinaţie construcţie	Supraf. (mp)	Situaţie juridică	Observaţii / Referinţe
A1.1	38545-C1	constructii de locuinte	129	Cu acte	Nr. niveluri:1; S. construita la sol:129 mp; S. construita desfasurata:129 mp; Casă de locuit, construită din lemn, acoperită cu țiglă, edificată în anul 1910
A1.2	38545-C2	constructii anexa	102	Cu acte	Nr. niveluri:1; S. construita la sol:102 mp; S. construita desfasurata:102 mp; Anexă gospodărească, construită din cărămidă, acoperită cu țiglă, edificată în anul 1976
A1.3	38545-C3	constructii anexa	37	Cu acte	Nr. niveluri:1; S. construita la sol:37 mp; S. construita desfasurata:37 mp; Magazie, construită din bolțari, acoperită cu tablă, edificată în anul 2000
A1.4	38545-C4	constructii anexa	17	Cu acte	Nr. niveluri:1; S. construita la sol:17 mp; S. construita desfasurata:17 mp; parter
A1.5	38545-C5	constructii anexa	9	Cu acte	Nr. niveluri:1; S. construita la sol:9 mp; S. construita desfasurata:9 mp; parter

Document care conține date cu caracter personal, protejat de prevederile Regulamentului (UE) nr. 679/2016 și Legii 190/2018

Lungime Segmente
1) Valorile lungimilor segmentelor sunt obţinute din proiecţie în plan.

Punct început	X / Y	Punct sfârşit	X / Y	Lungime segment (** (m)
1	382.804,834 394.334,922	2	382.810,681 394.340,528	8.101
2	382.810,681 394.340,528	3	382.823,592 394.350,347	16.22
3	382.823,592 394.350,347	4	382.834,267 394.358,979	13.728
4	382.834,267 394.358,979	5	382.840,36 394.364,059	7.934
5	382.840,36 394.364,059	6	382.823,609 394.381,289	24.03
6	382.823,609 394.381,289	7	382.818,102 394.376,415	7.354
7	382.818,102 394.376,415	8	382.814,746 394.373,326	4.562
8	382.814,746 394.373,326	9	382.789,892 394.353,202	31.98
9	382.789,892 394.353,202	1	382.804,834 394.334,922	23.61

** Lungimile segmentelor sunt determinate în planul de proiecţie Stereo 70 şi sunt rotunjite la 1 milimetru.
*** Distanţa dintre puncte este formată din segmente cumulate ce sunt mai mici decât valoarea 1 milimetru.

Neutilizabil în circuitul civil

DATE DESPRE IMOBILUL NR. 558

Oficiul de Cadastru şi Publicitate Imobiliară GORJ
Biroul de Cadastru şi Publicitate Imobiliară Targu Jiu

A. Partea I. Descrierea imobilului

Nr. CF vechi:119
Nr. cadastral vechi:147

TEREN Necunoscut

Adresa: Loc. Bobu, Str Educatorului, Nr. 20, Jud. Gorj

Nr. Crt	Nr cadastral Nr. topografic	Suprafaţa* (mp)	Observaţii / Referinţe
A1	35374	Din acte: 2.015 Masurata: 2.054	Sector cadastral:66 Teren imprejmuit;

Construcţii

Crt	Nr cadastral Nr. topografic	Adresa	Observaţii / Referinţe
A1.1	35374-C1	Loc. Bobu, Str Educatorului, Nr. 20, Jud. Gorj	Nr. niveluri:1; S. construita la sol:84 mp; S. construita desfasurata:84 mp; parter
A1.2	35374-C2	Loc. Bobu, Str Educatorului, Nr. 20, Jud. Gorj	Nr. niveluri:1; S. construita la sol:24 mp; S. construita desfasurata:24 mp; parter
A1.3	35374-C3	Loc. Bobu, Str Educatorului, Nr. 20, Jud. Gorj	Nr. niveluri:1; S. construita la sol:44 mp; S. construita desfasurata:44 mp; parter
A1.4	35374-C4	Loc. Bobu, Str Educatorului, Nr. 20, Jud. Gorj	Nr. niveluri:1; S. construita la sol:23 mp; S. construita desfasurata:23 mp; parter
A1.5	35374-C5	Loc. Bobu, Str Educatorului, Nr. 20, Jud. Gorj	Nr. niveluri:1; S. construita la sol:14 mp; S. construita desfasurata:14 mp; parter
A1.6	35374-C6	Loc. Bobu, Str Educatorului, Nr. 20, Jud. Gorj	Nr. niveluri:1; S. construita la sol:55 mp; S. construita desfasurata:55 mp; parter

B. Partea II. Proprietari şi acte

Inscrieri privitoare la dreptul de proprietate şi alte drepturi reale		Referinţe
313 / 11/04/2002		
Act Notarial nr. 1759, din 09/04/2002 emis de NP Neacșa Nistorescu (certificat de căsătorie nr. 8 din 21-04-1990 emis de primăria comunei Scoarța);		
B1	Intabulare, drept de PROPRIETATEcu titlu de drept cumpărare, dobandit prin Conventie, cota actuala 1/1	A1
	1) **Dănescu Sabin** 2) **Dănescu Marilena**, bun comun	
	OBSERVATII: (provenita din conversia CF 119)	
/		
Act Normativ nr. 7, din 13/03/1996 emis de Parlamentul României (art. 12, alin. 14);		
B2	Intabulare, drept de PROPRIETATE, dobandit prin Lege, cota actuala 1/1	A1.1, A1.2, A1.3, A1.4, A1.5, A1.6
	1) **Dănescu Sabin** 2) **Dănescu Marilena**, bun comun	

C. Partea III. SARCINI .

Inscrieri privind dezmembramintele dreptului de proprietate, drepturi reale de garanţie şi sarcini	Referinţe
NU SUNT	

Neautorizat în circuitul civil

Anexa Nr. 1 La Partea I

Teren

Nr cadastral	Suprafaţa (mp)*	Observaţii / Referinţe
35374	Din acte: 2.015 Masurata: 2.054	

* Suprafaţa este determinată in planul de proiecţie Stereo 70.

DETALII LINIARE IMOBIL

Date referitoare la teren

Crt	Categorie folosinţă	Intra vilan	Suprafaţa (mp)	Tarla	Parcelă	Nr. topo	Observaţii / Referinţe
1	curti constructii	DA	813	15	588	-	
2	vie	DA	110	15	588	-	
3	vie	DA	92	15	588	-	
4	arabil	DA	234	15	587, 588	-	
5	vie	DA	138	15	587, 588	-	
6	livada	DA	591	15	587	-	
7	livada	NU	76	15	587	-	

Date referitoare la construcţii

Crt	Număr	Destinaţie construcţie	Supraf. (mp)	Situaţie juridică	Observaţii / Referinţe
A1.1	35374-C1	constructii de locuinte	84	Cu acte	Nr. niveluri:1; S. construita la sol:84 mp; S. construita desfasurata:84 mp; parter
A1.2	35374-C2	constructii anexa	24	Cu acte	Nr. niveluri:1; S. construita la sol:24 mp; S. construita desfasurata:24 mp; parter
A1.3	35374-C3	constructii anexa	44	Cu acte	Nr. niveluri:1; S. construita la sol:44 mp; S. construita desfasurata:44 mp; parter
A1.4	35374-C4	constructii anexa	23	Cu acte	Nr. niveluri:1; S. construita la sol:23 mp; S. construita desfasurata:23 mp; parter
A1.5	35374-C5	constructii anexa	14	Cu acte	Nr. niveluri:1; S. construita la sol:14 mp; S. construita desfasurata:14 mp; parter

Document care conține date cu caracter personal, protejat de prevederile Regulamentului (UE) nr. 679/2016 și Legii 190/2018

Crt	Număr	Destinaţie construcţie	Supraf. (mp)	Situaţie juridică	Observaţii / Referinţe
A1.6	35374-C6	constructii anexa	55	Cu acte	Nr. niveluri:1; S. construita la sol:55 mp; S. construita desfasurata:55 mp; parter

Lungime Segmente
1) Valorile lungimilor segmentelor sunt obţinute din proiecţie în plan.

Punct început	X / Y	Punct sfârşit	X / Y	Lungime segment (** (m)
1	382.864,753 394.353,905	2	382.882,606 394.370,986	24.708
2	382.882,606 394.370,986	3	382.889,097 394.375,786	8.073
3	382.889,097 394.375,786	4	382.867,626 394.390,25	25.888
4	382.867,626 394.390,25	5	382.865,494 394.387,195	3.725
5	382.865,494 394.387,195	6	382.858,788 394.380,238	9.663
6	382.858,788 394.380,238	7	382.849,55 394.372,312	12.172
7	382.849,55 394.372,312	8	382.841,497 394.365,007	10.873
8	382.841,497 394.365,007	9	382.840,36 394.364,059	1.48
9	382.840,36 394.364,059	10	382.834,267 394.358,979	7.934
10	382.834,267 394.358,979	11	382.823,592 394.350,347	13.728
11	382.823,592 394.350,347	12	382.810,681 394.340,528	16.22
12	382.810,681 394.340,528	13	382.804,834 394.334,922	8.101
13	382.804,834 394.334,922	14	382.819,886 394.317,517	23.011
14	382.819,886 394.317,517	15	382.829,394 394.325,631	12.5
15	382.829,394 394.325,631	16	382.832,547 394.327,919	3.896
16	382.832,547 394.327,919	17	382.834,338 394.329,218	2.212
17	382.834,338 394.329,218	18	382.848,131 394.339,392	17.14
18	382.848,131 394.339,392	1	382.864,753 394.353,905	22.066

**** Lungimile segmentelor sunt determinate în planul de proiecţie Stereo 70 şi sunt rotunjite la 1 milimetru.**
***** Distanţa dintre puncte este formată din segmente cumulate ce sunt mai mici decât valoarea 1 milimetru.**

Neautorizat în circuitul civil

DATE DESPRE IMOBILUL NR. 559

Oficiul de Cadastru şi Publicitate Imobiliară GORJ
Biroul de Cadastru şi Publicitate Imobiliară Targu Jiu

A. Partea I. Descrierea imobilului

TEREN Intravilan

Adresa: Loc. Bobu, Str Educatorului, Nr. 18, Jud. Gorj

Nr. Crt	Nr cadastral Nr. topografic	Suprafaţa* (mp)	Observaţii / Referinţe
A1	36812	250	Sector cadastral:66 Teren neimprejmuit;

Construcţii

Crt	Nr cadastral Nr. topografic	Adresa	Observaţii / Referinţe
A1.1	36812-C1	Loc. Bobu, Str Educatorului, Nr. 18, Jud. Gorj	Nr. niveluri:2; S. construita la sol:88 mp; S. construita desfasurata:148 mp; P+1, edificată în 1950
A1.2	36812-C2	Loc. Bobu, Str Educatorului, Nr. 18, Jud. Gorj	Nr. niveluri:1; S. construita la sol:21 mp; S. construita desfasurata:21 mp; edificată în 1950

B. Partea II. Proprietari şi acte

Inscrieri privitoare la dreptul de proprietate şi alte drepturi reale		Referinţe
98093 / 12/09/2022		
Act Notarial nr. 908, din 09/09/2022 emis de NP Popescu Ramona Gabriela (CONTRACT DE DONATIE);		
B1	Intabulare, drept de PROPRIETATEcu titlu de drept donatie, dobandit prin Conventie, cota actuala 1/1	A1, A1.1, A1.2
	1) **Zălog Cornelia**, bun propriu	

C. Partea III. SARCINI .

Inscrieri privind dezmembramintele dreptului de proprietate, drepturi reale de garanţie şi sarcini	Referinţe
NU SUNT	

Neutilizabil în circuitul civil

Anexa Nr. 1 La Partea I

Teren

Nr cadastral	Suprafaţa (mp)*	Observaţii / Referinţe
36812	250	

* Suprafaţa este determinată in planul de proiecţie Stereo 70.

DETALII LINIARE IMOBIL

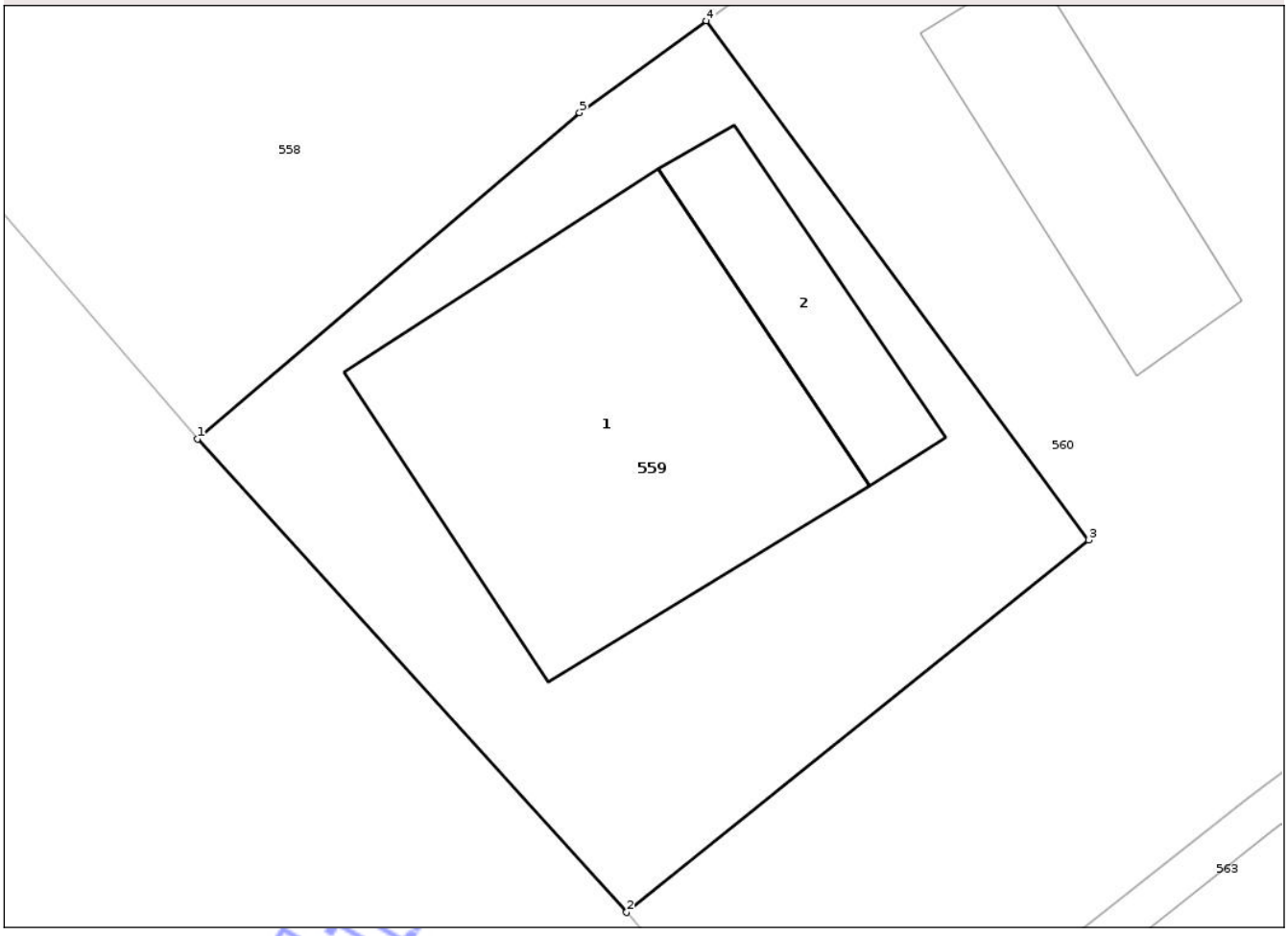

Date referitoare la teren

Crt	Categorie folosinţă	Intra vilan	Suprafaţa (mp)	Tarla	Parcelă	Nr. topo	Observaţii / Referinţe
1	curti constructii	DA	250	15	589/1	-	

Date referitoare la construcţii

Crt	Număr	Destinaţie construcţie	Supraf. (mp)	Situaţie juridică	Observaţii / Referinţe
A1.1	36812-C1	constructii de locuinte	88	Cu acte	Nr. niveluri:2; S. construita la sol:88 mp; S. construita desfasurata:148 mp; P+1, edificată în 1950
A1.2	36812-C2	constructii anexa	21	Cu acte	Nr. niveluri:1; S. construita la sol:21 mp; S. construita desfasurata:21 mp; edificată în 1950

Lungime Segmente

1) Valorile lungimilor segmentelor sunt obţinute din proiecţie în plan.

Punct început	X / Y	Punct sfârşit	X / Y	Lungime segment (** (m)
1	382.819,886 394.317,517	2	382.830,564 394.305,743	15.895
2	382.830,564 394.305,743	3	382.842,067 394.315,004	14.768

Document care conține date cu caracter personal, protejat de prevederile Regulamentului (UE) nr. 679/2016 și Legii 190/2018

Punct început	X / Y	Punct sfârşit	X / Y	Lungime segment (** (m)
3	382.842,067 394.315,004	4	382.832,547 394.327,919	16.044
4	382.832,547 394.327,919	5	382.829,394 394.325,631	3.896
5	382.829,394 394.325,631	1	382.819,886 394.317,517	12.5

** Lungimile segmentelor sunt determinate în planul de proiecţie Stereo 70 şi sunt rotunjite la 1 milimetru.
*** Distanţa dintre puncte este formată din segmente cumulate ce sunt mai mici decât valoarea 1 milimetru.

Neutilizabil în circuitul civil

DATE DESPRE IMOBILUL NR. 560

Oficiul de Cadastru şi Publicitate Imobiliară GORJ
Biroul de Cadastru şi Publicitate Imobiliară Targu Jiu

A. Partea I. Descrierea imobilului

TEREN Necunoscut

Adresa: Loc. Bobu, Str Educatorului, Jud. Gorj

Nr. Crt	Nr cadastral Nr. topografic	Suprafaţa* (mp)	Observaţii / Referinţe
A1		2.031	Sector cadastral:66 Teren neimprejmuit;

B. Partea II. Proprietari şi acte

Inscrieri privitoare la dreptul de proprietate şi alte drepturi reale		Referinţe
/		
Act Administrativ nr. 753, din 21/07/2025 emis de Comuna Scoarța;		
B1	Inscrierea provizorie, drept de PROPRIETATE, dobandit prin Reconstituire, cota actuala 1/1	A1
	1) **Zălog Catalina** DEFUNCT:Da	

C. Partea III. SARCINI .

Inscrieri privind dezmembramintele dreptului de proprietate, drepturi reale de garanţie şi sarcini	Referinţe
NU SUNT	

Neutilizabil în circuitul civil

Anexa Nr. 1 La Partea I

Teren

Nr cadastral	Suprafaţa (mp)*	Observaţii / Referinţe
	2.031	

* Suprafaţa este determinată in planul de proiecţie Stereo 70.

DETALII LINIARE IMOBIL

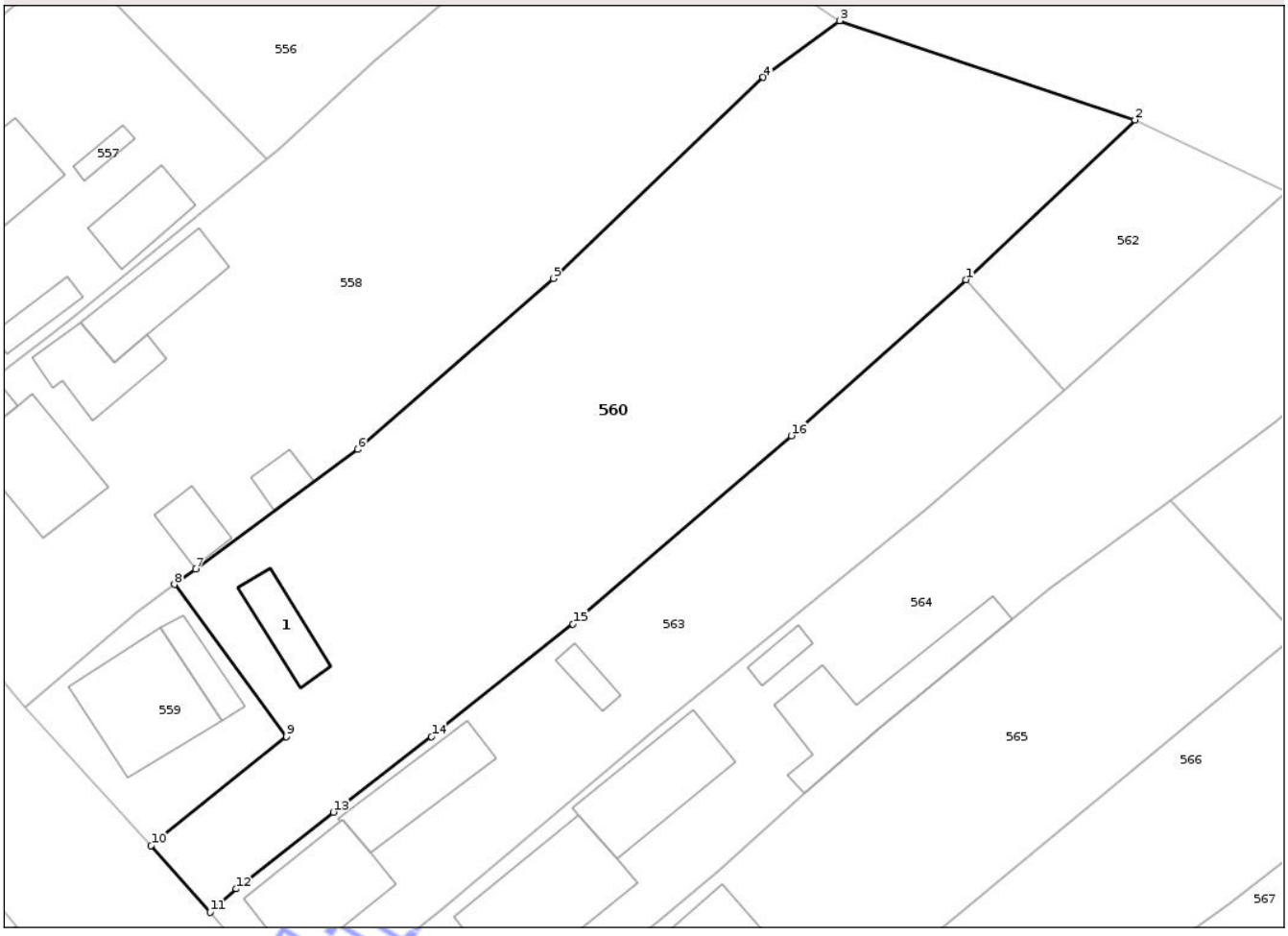

Date referitoare la teren

Crt	Categorie folosință	Intra vilan	Suprafaţa (mp)	Tarla	Parcelă	Nr. topo	Observaţii / Referinţe
1	curti constructii	DA	232	15	589	-	
2	vie	DA	561	15	590	-	
3	arabil	DA	333	15	591	-	
4	livada	DA	612	15	592/1	-	
5	livada	NU	293	15	592/2	-	

Date referitoare la construcţii

Crt	Număr	Destinaţie construcţie	Supraf. (mp)	Situaţie juridică	Observaţii / Referinţe
A1.1		constructii anexa	32	Fara acte	Nr. niveluri:1; S. construita la sol:32 mp; S. construita desfasurata:32 mp; parter

Lungime Segmente

1) Valorile lungimilor segmentelor sunt obţinute din proiecţie în plan.

Punct început	X / Y	Punct sfârşit	X / Y	Lungime segment (** (m)
1	382.899,841 394.353,79	2	382.914,207 394.367,368	19.767

Document care conține date cu caracter personal, protejat de prevederile Regulamentului (UE) nr. 679/2016 și Legii 190/2018

Punct început	X / Y	Punct sfârşit	X / Y	Lungime segment (** (m)
2	382.914,207 394.367,368	3	382.889,097 394.375,786	26.484
3	382.889,097 394.375,786	4	382.882,606 394.370,986	8.073
4	382.882,606 394.370,986	5	382.864,753 394.353,905	24.708
5	382.864,753 394.353,905	6	382.848,131 394.339,392	22.066
6	382.848,131 394.339,392	7	382.834,338 394.329,218	17.14
7	382.834,338 394.329,218	8	382.832,547 394.327,919	2.212
8	382.832,547 394.327,919	9	382.842,067 394.315,004	16.044
9	382.842,067 394.315,004	10	382.830,564 394.305,743	14.768
10	382.830,564 394.305,743	11	382.835,566 394.300,072	7.562
11	382.835,566 394.300,072	12	382.837,767 394.302,073	2.974
12	382.837,767 394.302,073	13	382.846,044 394.308,583	10.531
13	382.846,044 394.308,583	14	382.854,399 394.315,004	10.537
14	382.854,399 394.315,004	15	382.866,409 394.324,556	15.345
15	382.866,409 394.324,556	16	382.884,988 394.340,539	24.508
16	382.884,988 394.340,539	1	382.899,841 394.353,79	19.904

**** Lungimile segmentelor sunt determinate în planul de proiecţie Stereo 70 şi sunt rotunjite la 1 milimetru.**
***** Distanţa dintre puncte este formată din segmente cumulate ce sunt mai mici decât valoarea 1 milimetru.**

Neutilizabil în circuitul civil

DATE DESPRE IMOBILUL NR. 561

Oficiul de Cadastru şi Publicitate Imobiliară GORJ
Biroul de Cadastru şi Publicitate Imobiliară Targu Jiu

A. Partea I. Descrierea imobilului

TEREN Extravilan

Adresa: Jud. Gorj

Nr. Crt	Nr cadastral Nr. topografic	Suprafaţa* (mp)	Observaţii / Referinţe
A1		65	Sector cadastral:66 Teren neimprejmuit;

B. Partea II. Proprietari şi acte

Inscrieri privitoare la dreptul de proprietate şi alte drepturi reale		Referinţe
/		
Act Administrativ nr. 751, din 21/07/2025 emis de Comuna Scoarța;		
B1	Inscrierea provizorie, drept de PROPRIETATE, dobandit prin Reconstituire, cota actuala 1/1	A1
	1) **Alexandru Sevastian** DEFUNCT:Da	

C. Partea III. SARCINI .

Inscrieri privind dezmembramintele dreptului de proprietate, drepturi reale de garanţie şi sarcini	Referinţe
NU SUNT	

Neutilizabil în circuitul civil

Anexa Nr. 1 La Partea I

Teren

Nr cadastral	Suprafaţa (mp)*	Observaţii / Referinţe
	65	

* Suprafaţa este determinată in planul de proiecţie Stereo 70.

DETALII LINIARE IMOBIL

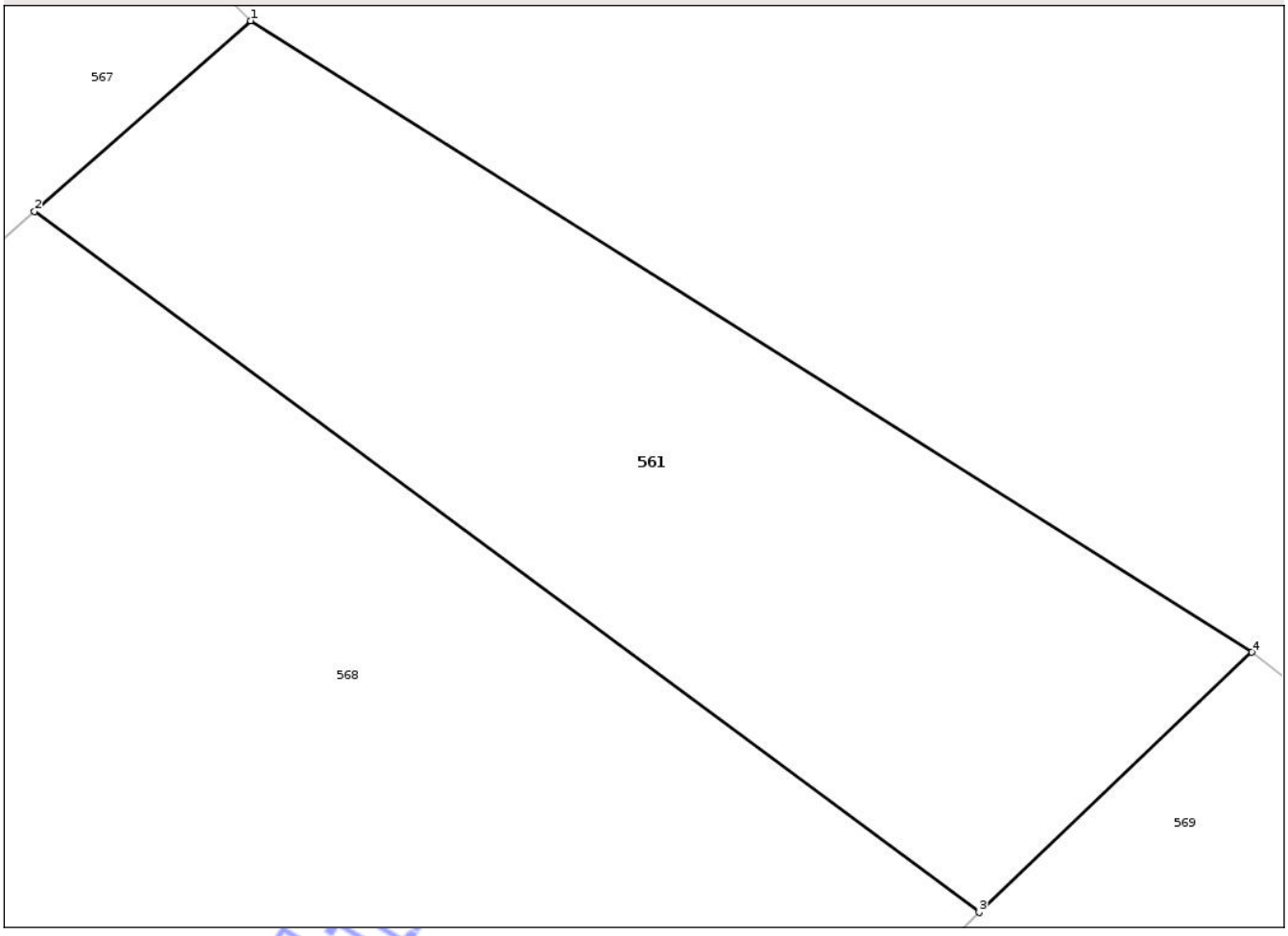

Date referitoare la teren

Crt	Categorie folosință	Intra vilan	Suprafaţa (mp)	Tarla	Parcelă	Nr. topo	Observaţii / Referinţe
1	livada	NU	65	15	606/1	-	

Lungime Segmente
1) Valorile lungimilor segmentelor sunt obţinute din proiecţie în plan.

Punct început	X / Y	Punct sfârşit	X / Y	Lungime segment (** (m)
1	382.972,62 394.320,109	2	382.969,804 394.317,627	3.754
2	382.969,804 394.317,627	3	382.982,113 394.308,508	15.319
3	382.982,113 394.308,508	4	382.985,663 394.311,892	4.905
4	382.985,663 394.311,892	1	382.972,62 394.320,109	15.415

**** Lungimile segmentelor sunt determinate în planul de proiecţie Stereo 70 şi sunt rotunjite la 1 milimetru.**

Document care conține date cu caracter personal, protejat de prevederile Regulamentului (UE) nr. 679/2016 și Legii 190/2018

***** Distanţa dintre puncte este formată din segmente cumulate ce sunt mai mici decât valoarea 1 milimetru.**

Neutilizabil în circuitul civil

DATE DESPRE IMOBILUL NR. 562

Oficiul de Cadastru şi Publicitate Imobiliară GORJ
Biroul de Cadastru şi Publicitate Imobiliară Targu Jiu

A. Partea I. Descrierea imobilului

TEREN Necunoscut

Adresa: Loc. Bobu, Jud. Gorj

Nr. Crt	Nr cadastral Nr. topografic	Suprafaţa* (mp)	Observaţii / Referinţe
A1		291	Sector cadastral:66 Teren neimprejmuit;

B. Partea II. Proprietari şi acte

Inscrieri privitoare la dreptul de proprietate şi alte drepturi reale		Referinţe
/		
Act Administrativ nr. 668, din 10/06/2025 emis de Comuna Scoarta;		
B1	Inscrierea provizorie, drept de PROPRIETATE, dobandit prin Reconstituire, cota actuala 1/1	A1
	1) **Gărăiacu Victoria** DEFUNCT:Da	
Act Administrativ nr. 21470, din 24/10/2025 emis de Primăria Com. Scoarța;		
B2	Se notează posesia faptică în favoarea lui Sprîncenatu Janina-Manuela	A1
	1) **Sprîncenatu Janina-Manuela**	

C. Partea III. SARCINI .

Inscrieri privind dezmembramintele dreptului de proprietate, drepturi reale de garanţie şi sarcini	Referinţe
NU SUNT	

Neutilizabil în circuitul civil

Anexa Nr. 1 La Partea I

Teren

Nr cadastral	Suprafaţa (mp)*	Observaţii / Referinţe
	291	

* Suprafaţa este determinată in planul de proiecţie Stereo 70.

DETALII LINIARE IMOBIL

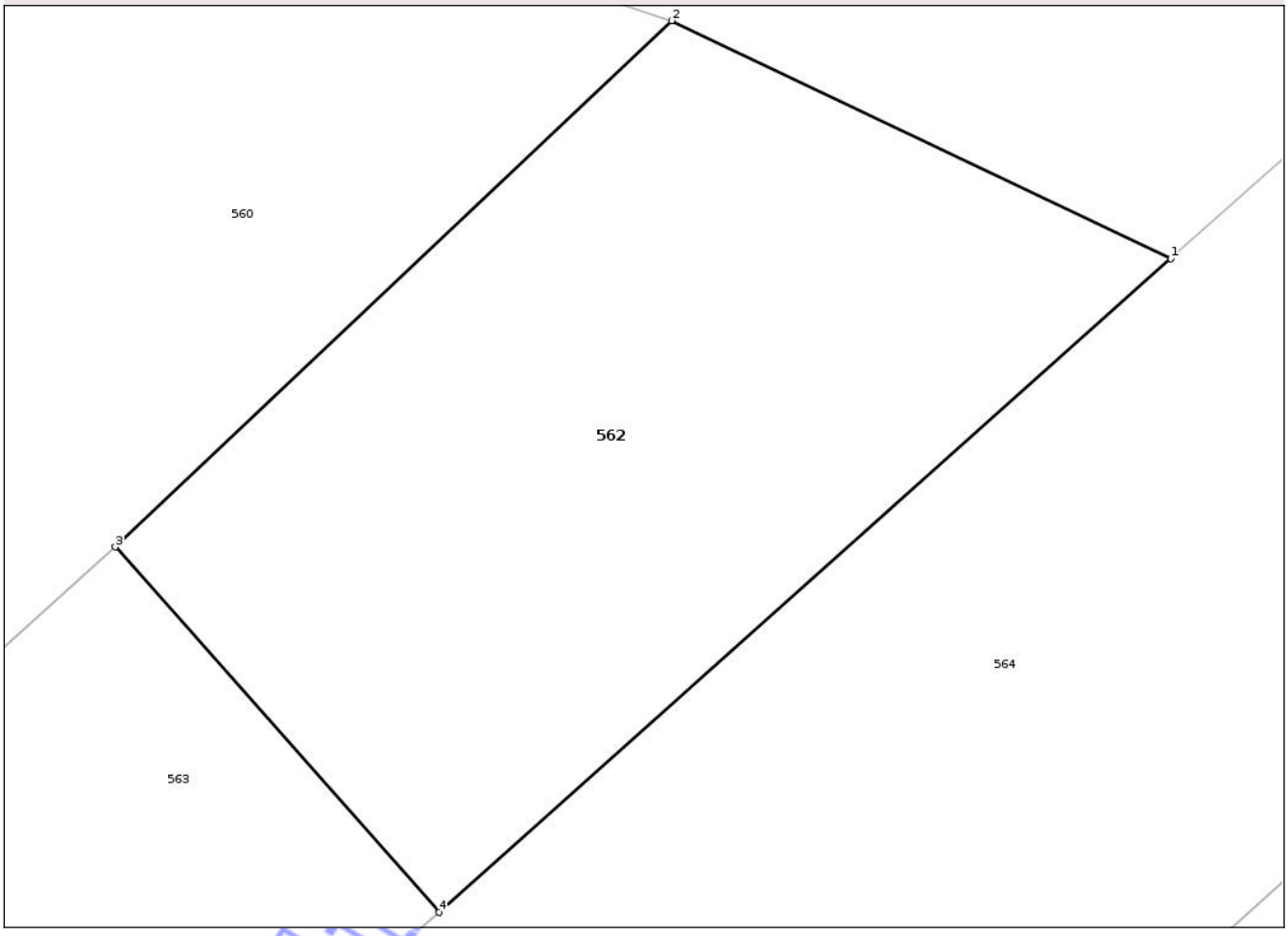

Date referitoare la teren

Crt	Categorie folosință	Intra vilan	Suprafaţa (mp)	Tarla	Parcelă	Nr. topo	Observaţii / Referinţe
1	livada	DA	13	15	593	-	
2	livada	NU	278	15	593/1	-	

Lungime Segmente
1) Valorile lungimilor segmentelor sunt obţinute din proiecţie în plan.

Punct început	X / Y	Punct sfârşit	X / Y	Lungime segment (** (m)
1	382.927,105 394.361,229	2	382.914,207 394.367,368	14.284
2	382.914,207 394.367,368	3	382.899,841 394.353,79	19.767
3	382.899,841 394.353,79	4	382.908,2 394.344,364	12.599
4	382.908,2 394.344,364	1	382.927,105 394.361,229	25.335

Document care conține date cu caracter personal, protejat de prevederile Regulamentului (UE) nr. 679/2016 și Legii 190/2018

** Lungimile segmentelor sunt determinate în planul de proiecţie Stereo 70 şi sunt rotunjite la 1 milimetru.
*** Distanţa dintre puncte este formată din segmente cumulate ce sunt mai mici decât valoarea 1 milimetru.

Neutilizabil în circuitul civil

DATE DESPRE IMOBILUL NR. 563

Oficiul de Cadastru şi Publicitate Imobiliară GORJ
Biroul de Cadastru şi Publicitate Imobiliară Targu Jiu

A. Partea I. Descrierea imobilului

TEREN Intravilan

Adresa: Loc. Bobu, Str Educatorului, Nr. 16, Jud. Gorj

Nr. Crt	Nr cadastral Nr. topografic	Suprafaţa* (mp)	Observaţii / Referinţe
A1		1.000	Sector cadastral:66 Teren neimprejmuit;

Construcţii

Crt	Nr cadastral Nr. topografic	Adresa	Observaţii / Referinţe
A1.1		Loc. Bobu, Str Educatorului, Nr. 16, Jud. Gorj	Nr. niveluri:1; S. construita la sol:73 mp; S. construita desfasurata:73 mp; parter
A1.2		Loc. Bobu, Str Educatorului, Nr. 16, Jud. Gorj	Nr. niveluri:1; S. construita la sol:53 mp; S. construita desfasurata:53 mp; parter
A1.3		Loc. Bobu, Str Educatorului, Nr. 16, Jud. Gorj	Nr. niveluri:1; S. construita la sol:12 mp; S. construita desfasurata:12 mp; parter

B. Partea II. Proprietari şi acte

Inscrieri privitoare la dreptul de proprietate şi alte drepturi reale		Referinţe
/		
Act Administrativ nr. 1515735, din 23/02/2009 emis de CJPSDPAT Gorj;		
B1	Intabulare, drept de PROPRIETATE, dobandit prin Reconstituire, cota actuala 1/1	A1
	1) **Gărăiacu Victoria**	
Act Administrativ nr. 20783, din 14/10/2025 emis de Primăria Com. Scoarța;		
B2	Se notează posesia faptică în favoarea lui Sprîncenatu Janina-Manuela	A1
	1) **Sprîncenatu Janina-Manuela**	
Act Normativ nr. 7, din 13/03/1996 emis de Parlamentul României (art. 12, alin. 14);		
B3	Intabulare, drept de PROPRIETATE, dobandit prin Lege, cota actuala 1/1	A1.1, A1.2, A1.3
	1) **Sprîncenatu Janina-Manuela**	

C. Partea III. SARCINI .

Inscrieri privind dezmembramintele dreptului de proprietate, drepturi reale de garanţie şi sarcini	Referinţe
NU SUNT	

Neutilizabil în circuitul civil

Anexa Nr. 1 La Partea I

Teren

Nr cadastral	Suprafaţa (mp)*	Observaţii / Referinţe
	1.000	

* Suprafaţa este determinată in planul de proiecţie Stereo 70.

DETALII LINIARE IMOBIL

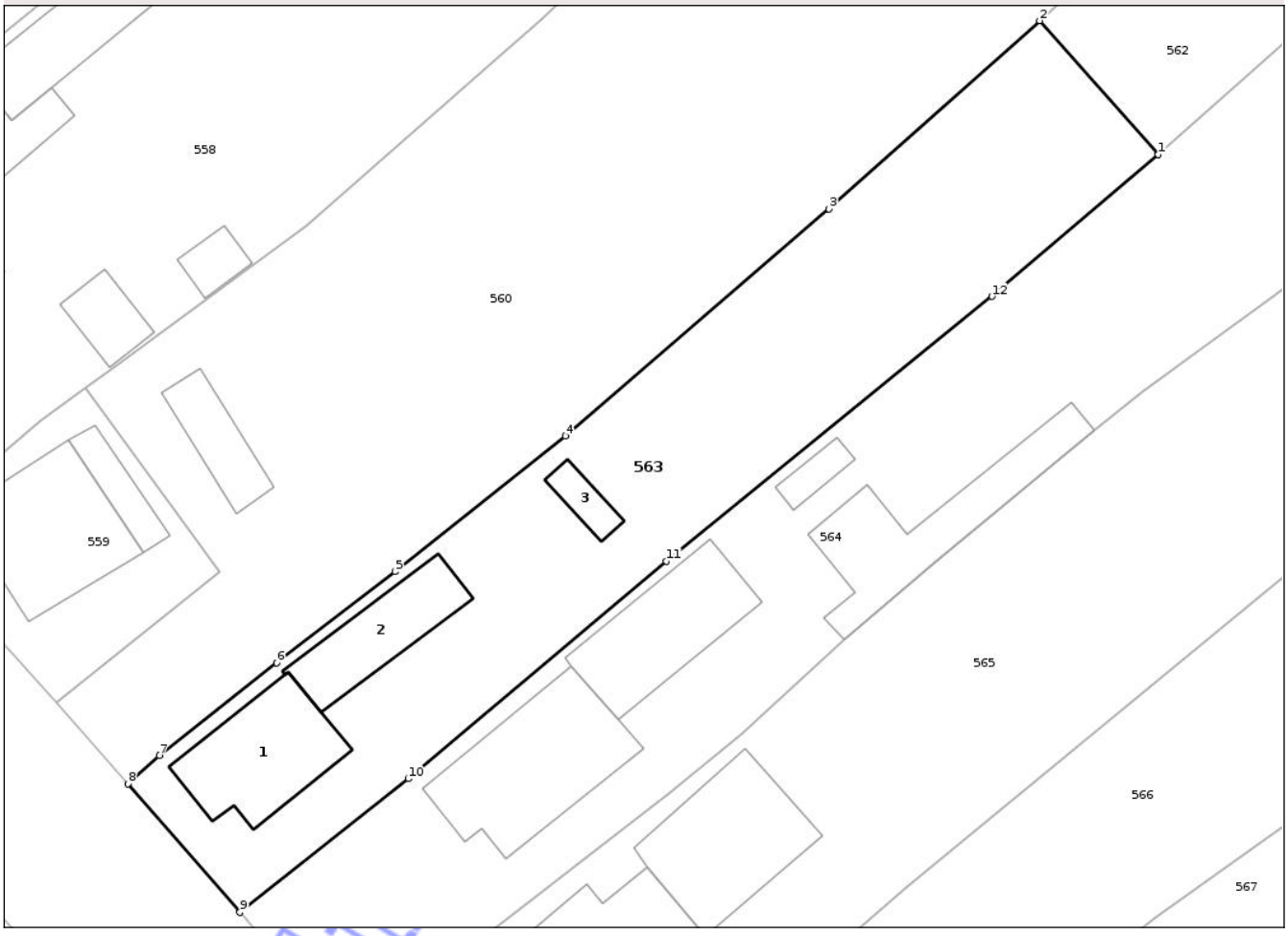

Date referitoare la teren

Crt	Categorie folosință	Intra vilan	Suprafaţa (mp)	Tarla	Parcelă	Nr. topo	Observaţii / Referinţe
1	curti constructii	DA	465	15	595	-	
2	faneata	DA	470	15	594	-	
3	livada	DA	65	15	593	-	

Date referitoare la construcţii

Crt	Număr	Destinaţie construcţie	Supraf. (mp)	Situaţie juridică	Observaţii / Referinţe
A1.1		constructii de locuinte	73	Cu acte	Nr. niveluri:1; S. construita la sol:73 mp; S. construita desfasurata:73 mp; parter
A1.2		constructii anexa	53	Cu acte	Nr. niveluri:1; S. construita la sol:53 mp; S. construita desfasurata:53 mp; parter
A1.3		constructii anexa	12	Cu acte	Nr. niveluri:1; S. construita la sol:12 mp; S. construita desfasurata:12 mp; parter

Lungime Segmente

1) Valorile lungimilor segmentelor sunt obţinute din proiecţie în plan.

Punct început	X / Y	Punct sfârşit	X / Y	Lungime segment (** (m)

Neoficial

Punct început	X / Y	Punct sfârşit	X / Y	Lungime segment (** (m)
1	382.908,2 394.344,364	2	382.899,841 394.353,79	12.599
2	382.899,841 394.353,79	3	382.884,988 394.340,539	19.904
3	382.884,988 394.340,539	4	382.866,409 394.324,556	24.508
4	382.866,409 394.324,556	5	382.854,399 394.315,004	15.345
5	382.854,399 394.315,004	6	382.846,044 394.308,583	10.537
6	382.846,044 394.308,583	7	382.837,767 394.302,073	10.531
7	382.837,767 394.302,073	8	382.835,566 394.300,072	2.974
8	382.835,566 394.300,072	9	382.843,449 394.291,014	12.008
9	382.843,449 394.291,014	10	382.855,337 394.300,427	15.164
10	382.855,337 394.300,427	11	382.873,53 394.315,749	23.786
11	382.873,53 394.315,749	12	382.896,465 394.334,38	29.548
12	382.896,465 394.334,38	1	382.908,2 394.344,364	15.407

** Lungimile segmentelor sunt determinate în planul de proiecţie Stereo 70 şi sunt rotunjite la 1 milimetru.
*** Distanţa dintre puncte este formată din segmente cumulate ce sunt mai mici decât valoarea 1 milimetru.

Neutilizabil în circuitul civil

DATE DESPRE IMOBILUL NR. 565

Oficiul de Cadastru şi Publicitate Imobiliară GORJ
Biroul de Cadastru şi Publicitate Imobiliară Targu Jiu

A. Partea I. Descrierea imobilului

TEREN Intravilan

Adresa: Loc. Bobu, Str Educatorului, Nr. 12, Jud. Gorj

Nr. Crt	Nr cadastral Nr. topografic	Suprafaţa* (mp)	Observaţii / Referinţe
A1	38349	1.362	Sector cadastral:66 Teren neimprejmuit;

Construcţii

Crt	Nr cadastral Nr. topografic	Adresa	Observaţii / Referinţe
A1.1	38349-C1	Loc. Bobu, Str Educatorului, Nr. 12, Jud. Gorj	Nr. niveluri:1; S. construita la sol:116 mp; S. construita desfasurata:116 mp; locuinţă
A1.2	38349-C2	Loc. Bobu, Str Educatorului, Nr. 12, Jud. Gorj	Nr. niveluri:1; S. construita la sol:87 mp; S. construita desfasurata:87 mp; anexă

B. Partea II. Proprietari şi acte

Inscrieri privitoare la dreptul de proprietate şi alte drepturi reale		Referinţe
107929 / 02/12/2021		
Act Administrativ nr. 1524697, din 02/11/2021 emis de Comisia Judteana Gorj;		
B1	Intabulare, drept de PROPRIETATE, dobandit prin Constituire, cota actuala 1/1	A1
	1) **Istratie Romeo**, bun propriu DEFUNCT:Da	
/		
Act Normativ nr. 7, din 13/03/1996 emis de Parlamentul României (art. 12, alin. 14; certificat de căsătorie nr. 111 din 14-05-1970 emis de Consiliul Popular al Mun. Tg-Jiu);		
B2	Intabulare, drept de PROPRIETATE, dobandit prin Lege, cota actuala 1/1	A1.1, A1.2
	1) **Istratie Romeo** DEFUNCT:Da 2) **Istratie Zenobia**, bun comun	

C. Partea III. SARCINI .

Inscrieri privind dezmembramintele dreptului de proprietate, drepturi reale de garanţie şi sarcini	Referinţe
NU SUNT	

Neutilizabil în circuitul civil

Anexa Nr. 1 La Partea I

Teren

Nr cadastral	Suprafaţa (mp)*	Observaţii / Referinţe
38349	1.362	

* Suprafaţa este determinată in planul de proiecţie Stereo 70.

DETALII LINIARE IMOBIL

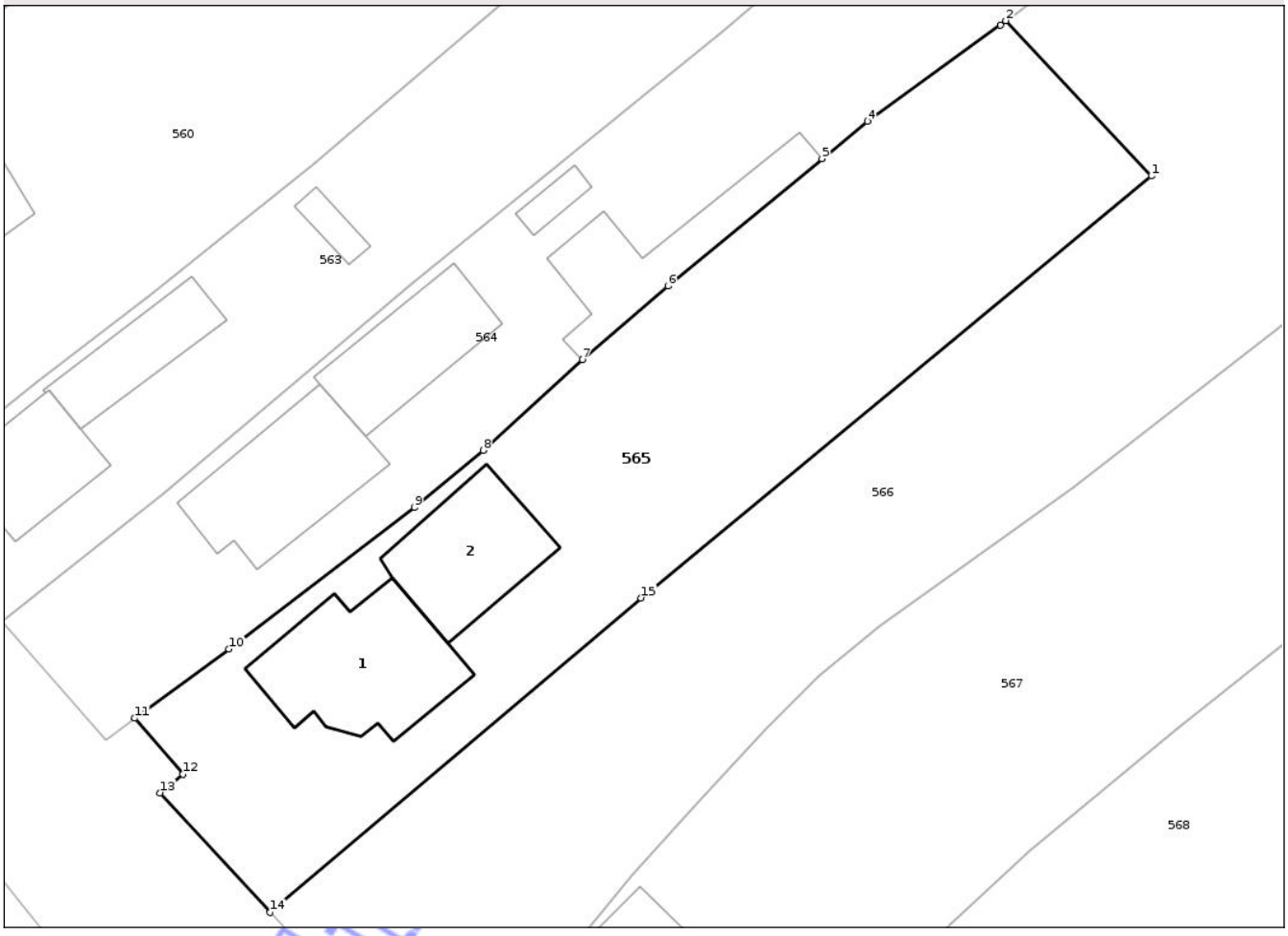

Date referitoare la teren

Crt	Categorie folosință	Intra vilan	Suprafaţa (mp)	Tarla	Parcelă	Nr. topo	Observaţii / Referinţe
1	curti constructii	DA	614	15	602/1	-	
2	faneata	DA	606	15	600/2	-	
3	vie	DA	142	15	600/2	-	

Date referitoare la construcţii

Crt	Număr	Destinaţie construcţie	Supraf. (mp)	Situaţie juridică	Observaţii / Referinţe
A1.1	38349-C1	constructii de locuinte	116	Cu acte	Nr. niveluri:1; S. construita la sol:116 mp; S. construita desfasurata:116 mp; locuință
A1.2	38349-C2	constructii anexa	87	Cu acte	Nr. niveluri:1; S. construita la sol:87 mp; S. construita desfasurata:87 mp; anexă

Lungime Segmente

1) Valorile lungimilor segmentelor sunt obţinute din proiecţie în plan.

Punct început	X / Y	Punct sfârşit	X / Y	Lungime segment (** (m)
1	382.927,926 394.323,693	2	382.917,228 394.335,088	15.63

Document care conține date cu caracter personal, protejat de prevederile Regulamentului (UE) nr. 679/2016 și Legii 190/2018

Punct început	X / Y	Punct sfârşit	X / Y	Lungime segment (** (m)
2	382.917,228 394.335,088	3	382.916,822 394.334,789	0.504
3	382.916,822 394.334,789	4	382.907,07 394.327,702	12.055
4	382.907,07 394.327,702	5	382.903,722 394.324,955	4.331
5	382.903,722 394.324,955	6	382.892,398 394.315,614	14.68
6	382.892,398 394.315,614	7	382.886,101 394.310,19	8.31
7	382.886,101 394.310,19	8	382.878,818 394.303,556	9.852
8	382.878,818 394.303,556	9	382.873,743 394.299,36	6.585
9	382.873,743 394.299,36	10	382.860,135 394.288,954	17.131
10	382.860,135 394.288,954	11	382.853,215 394.283,886	8.577
11	382.853,215 394.283,886	12	382.856,728 394.279,77	5.411
12	382.856,728 394.279,77	13	382.855,068 394.278,403	2.15
13	382.855,068 394.278,403	14	382.863,164 394.269,627	11.94
14	382.863,164 394.269,627	15	382.890,43 394.292,706	35.723
15	382.890,43 394.292,706	1	382.927,926 394.323,693	48.643

**** Lungimile segmentelor sunt determinate în planul de proiecţie Stereo 70 şi sunt rotunjite la 1 milimetru.**
***** Distanţa dintre puncte este formată din segmente cumulate ce sunt mai mici decât valoarea 1 milimetru.**

Neutilizabil în circuitul civil

DATE DESPRE IMOBILUL NR. 566

Oficiul de Cadastru şi Publicitate Imobiliară GORJ
Biroul de Cadastru şi Publicitate Imobiliară Targu Jiu

A. Partea I. Descrierea imobilului

TEREN Necunoscut

Adresa: Loc. Bobu, Str Educatorului, Jud. Gorj, punctul "Siliștea casei - La Iancu"

Nr. Crt	Nr cadastral Nr. topografic	Suprafaţa* (mp)	Observaţii / Referinţe
A1		3.355	Sector cadastral:66 Teren neimprejmuit;

B. Partea II. Proprietari şi acte

Inscrieri privitoare la dreptul de proprietate şi alte drepturi reale		Referinţe
/		
Hotarare Judecatoreasca nr. 1101/2011, din 13/04/2011 emis de Judecătoria Tg-Cărbunești (declarație nr. 189 din 23-01-2025 emisă de N.P. Deaconu Claudia-Georgiana);		
B1	Intabulare, drept de PROPRIETATEcu titlu de drept partaj succesoral, dobandit prin Hotarare Judecatoreasca, cota actuala 1/1	A1
	1) **Istratie Zenobia**, bun propiu	

C. Partea III. SARCINI .

Inscrieri privind dezmembramintele dreptului de proprietate, drepturi reale de garanţie şi sarcini	Referinţe
NU SUNT	

Neutilizabil la circuitul civil

Anexa Nr. 1 La Partea I

Teren

Nr cadastral	Suprafaţa (mp)*	Observaţii / Referinţe
	3.355	

* Suprafaţa este determinată in planul de proiecţie Stereo 70.

DETALII LINIARE IMOBIL

Date referitoare la teren

Crt	Categorie folosință	Intra vilan	Suprafaţa (mp)	Tarla	Parcelă	Nr. topo	Observaţii / Referinţe
1	livada	DA	466	15	602	-	
2	arabil	DA	94	15	602	-	
3	faneata	DA	434	15	601/1, 600/1	-	
4	livada	DA	245	15	601/1, 600/1	-	
5	faneata	NU	516	15	600/1	-	
6	livada	NU	162	15	600/1	-	
7	vie	NU	84	15	600/1	-	
8	pasune	NU	1.354	28	999/1	-	tufăriș

Lungime Segmente

1) Valorile lungimilor segmentelor sunt obţinute din proiecţie în plan.

Punct început	X / Y	Punct sfârşit	X / Y	Lungime segment (** (m)

Punct început	X / Y	Punct sfârşit	X / Y	Lungime segment (** (m)

Document care conține date cu caracter personal, protejat de prevederile Regulamentului (UE) nr. 679/2016 și Legii 190/2018

Punct început	X / Y	Punct sfârşit	X / Y	Lungime segment (** (m)
1	382.987,936 394.356,568	2	382.969,8 394.382,926	31.994
3	382.945,273 394.360,773	4	382.936,436 394.351,069	13.125
5	382.928,136 394.343,456	6	382.926,219 394.341,729	2.58
7	382.917,228 394.335,088	8	382.927,926 394.323,693	15.63
9	382.890,43 394.292,706	10	382.863,164 394.269,627	35.723
11	382.875,2 394.256,58	12	382.882,502 394.263,903	10.341
13	382.885,7 394.267,48	14	382.889,763 394.272,326	6.324
15	382.894,969 394.278,122	16	382.899,612 394.283,116	6.818
17	382.903,454 394.287,012	18	382.907,919 394.290,619	5.74
19	382.922,254 394.300,853	20	382.952,094 394.324,132	37.847
21	382.957,175 394.328,689	22	382.960,902 394.332,117	5.063

Punct început	X / Y	Punct sfârşit	X / Y	Lungime segment (** (m)
2	382.969,8 394.382,926	3	382.945,273 394.360,773	33.05
4	382.936,436 394.351,069	5	382.928,136 394.343,456	11.262
6	382.926,219 394.341,729	7	382.917,228 394.335,088	11.178
8	382.927,926 394.323,693	9	382.890,43 394.292,706	48.643
10	382.863,164 394.269,627	11	382.875,2 394.256,58	17.75
12	382.882,502 394.263,903	13	382.885,7 394.267,48	4.798
14	382.889,763 394.272,326	15	382.894,969 394.278,122	7.791
16	382.899,612 394.283,116	17	382.903,454 394.287,012	5.472
18	382.907,919 394.290,619	19	382.922,254 394.300,853	17.613
20	382.952,094 394.324,132	21	382.957,175 394.328,689	6.825
22	382.960,902 394.332,117	1	382.987,936 394.356,568	36.451

**** Lungimile segmentelor sunt determinate în planul de proiecţie Stereo 70 şi sunt rotunjite la 1 milimetru.**
***** Distanţa dintre puncte este formată din segmente cumulate ce sunt mai mici decât valoarea 1 milimetru.**

Neutilizabil în circuitul civil

DATE DESPRE IMOBILUL NR. 567

Oficiul de Cadastru şi Publicitate Imobiliară GORJ
Biroul de Cadastru şi Publicitate Imobiliară Targu Jiu

A. Partea I. Descrierea imobilului

Nr. CF vechi:279
Nr. cadastral vechi:399

TEREN Necunoscut

Adresa: Loc. Bobu, Str Educatorului, Nr. 10, Jud. Gorj

Nr. Crt	Nr cadastral Nr. topografic	Suprafaţa* (mp)	Observaţii / Referinţe
A1	36079	Din acte: 2.143 Masurata: 2.151	Sector cadastral:66 Teren neimprejmuit;

Construcţii

Crt	Nr cadastral Nr. topografic	Adresa	Observaţii / Referinţe
A1.1	36079-C1	Loc. Bobu, Str Educatorului, Nr. 10, Jud. Gorj	Nr. niveluri:1; S. construita la sol:62 mp; S. construita desfasurata:62 mp; parter
A1.2	36079-C2	Loc. Bobu, Str Educatorului, Nr. 10, Jud. Gorj	Nr. niveluri:1; S. construita la sol:48 mp; S. construita desfasurata:48 mp; parter
A1.3	36079-C3	Loc. Bobu, Str Educatorului, Nr. 10, Jud. Gorj	Nr. niveluri:1; S. construita la sol:25 mp; S. construita desfasurata:25 mp; parter
A1.4	36079-C4	Loc. Bobu, Str Educatorului, Nr. 10, Jud. Gorj	Nr. niveluri:1; S. construita la sol:3 mp; S. construita desfasurata:3 mp; parter

B. Partea II. Proprietari şi acte

Inscrieri privitoare la dreptul de proprietate şi alte drepturi reale		Referinţe
24186 / 10/03/2025		
Act Notarial nr. 796, din 07/03/2025 emis de Merisescu Anica;		
B1	Intabulare, drept de PROPRIETATEcu titlu de drept cumpărare, dobandit prin Conventie, cota actuala 1/2	A1, A1.1, A1.2, A1.3, A1.4
	1) **Pupăzan Gheorghe Laurenţiu** 2) **Pupăzan Paula-Elena**, bun comun	
B2	Intabulare, drept de PROPRIETATEcu titlu de drept cumpărare, dobandit prin Conventie, cota actuala 1/2	A1, A1.1, A1.2, A1.3, A1.4
	1) **Di Leo Mariana-Gabriela**, bun propriu	

C. Partea III. SARCINI .

Inscrieri privind dezmembramintele dreptului de proprietate, drepturi reale de garanţie şi sarcini	Referinţe
NU SUNT	

Neautentificat în circuitul civil

Anexa Nr. 1 La Partea I

Teren

Nr cadastral	Suprafaţa (mp)*	Observaţii / Referinţe
36079	Din acte: 2.143 Masurata: 2.151	

* Suprafaţa este determinată in planul de proiecţie Stereo 70.

DETALII LINIARE IMOBIL

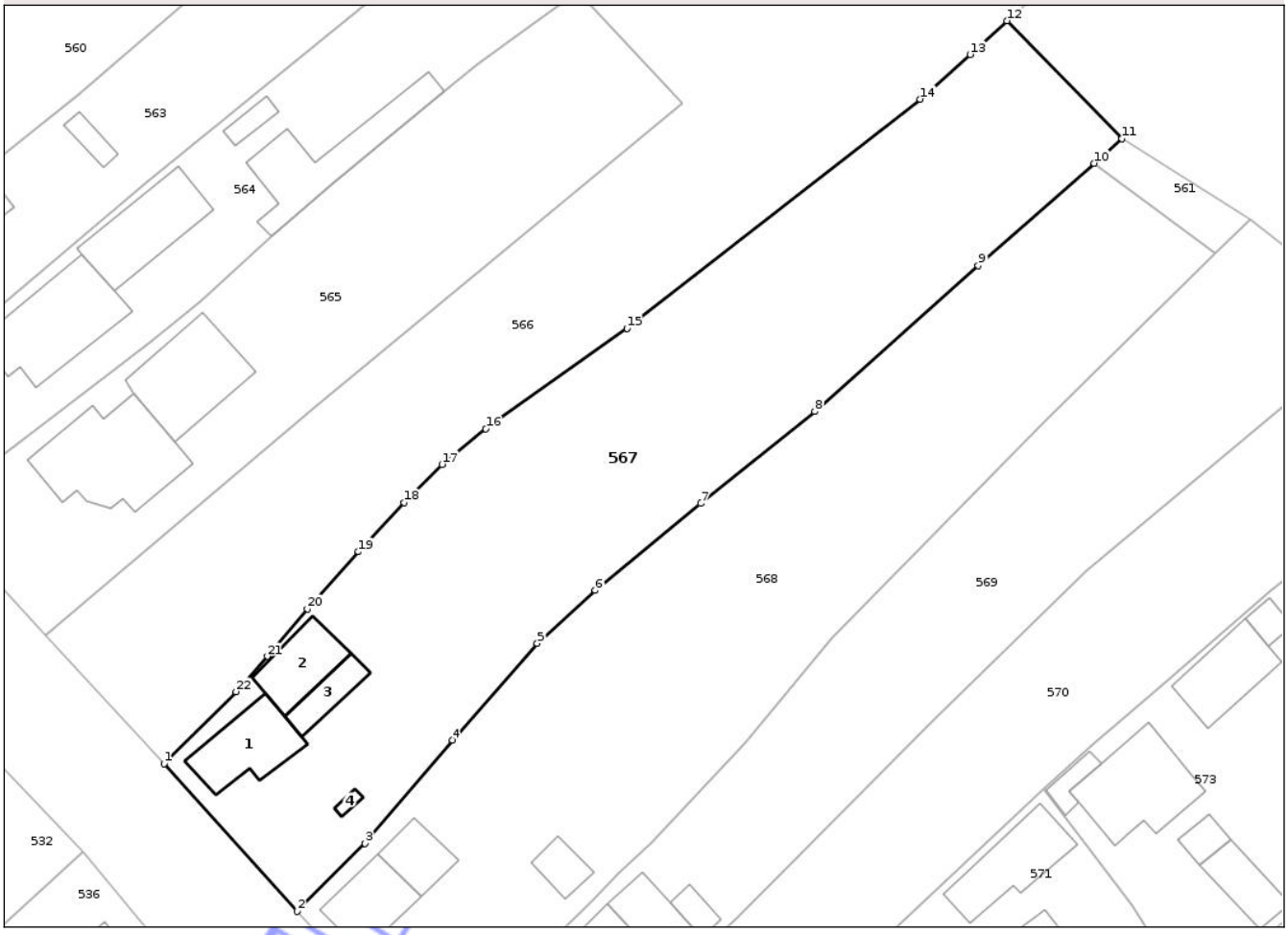

Date referitoare la teren

Crt	Categorie folosinţă	Intra vilan	Suprafaţa (mp)	Tarla	Parcelă	Nr. topo	Observaţii / Referinţe
1	curti constructii	DA	481	15	603	-	
2	arabil	DA	86	15	603/1	-	
3	vie	DA	155	15	604	-	
4	livada	DA	935	15	604, 605	-	
5	livada	NU	494	15	605	-	

Date referitoare la construcţii

Crt	Număr	Destinaţie construcţie	Supraf. (mp)	Situaţie juridică	Observaţii / Referinţe
A1.1	36079-C1	constructii de locuinte	62	Cu acte	Nr. niveluri:1; S. construita la sol:62 mp; S. construita desfasurata:62 mp; parter
A1.2	36079-C2	constructii anexa	48	Cu acte	Nr. niveluri:1; S. construita la sol:48 mp; S. construita desfasurata:48 mp; parter
A1.3	36079-C3	constructii anexa	25	Cu acte	Nr. niveluri:1; S. construita la sol:25 mp; S. construita desfasurata:25 mp; parter
A1.4	36079-C4	constructii anexa	3	Cu acte	Nr. niveluri:1; S. construita la sol:3 mp; S. construita desfasurata:3 mp; parter

Document care conține date cu caracter personal, protejat de prevederile Regulamentului (UE) nr. 679/2016 și Legii 190/2018

Lungime Segmente
1) Valorile lungimilor segmentelor sunt obţinute din proiecţie în plan.

Punct început	X / Y	Punct sfârşit	X / Y	Lungime segment (** (m)
1	382.875,2 394.256,58	2	382.888,734 394.241,562	20.217
3	382.895,616 394.248,482	4	382.904,519 394.258,992	13.774
5	382.913,139 394.268,81	6	382.919,055 394.274,2	8.004
7	382.929,764 394.283,033	8	382.941,377 394.292,377	14.905
9	382.957,997 394.307,224	10	382.969,804 394.317,627	15.736
11	382.972,62 394.320,109	12	382.960,902 394.332,117	16.779
13	382.957,175 394.328,689	14	382.952,094 394.324,132	6.825
15	382.922,254 394.300,853	16	382.907,919 394.290,619	17.613
17	382.903,454 394.287,012	18	382.899,612 394.283,116	5.472
19	382.894,969 394.278,122	20	382.889,763 394.272,326	7.791
21	382.885,7 394.267,48	22	382.882,502 394.263,903	4.798

Punct început	X / Y	Punct sfârşit	X / Y	Lungime segment (** (m)
2	382.888,734 394.241,562	3	382.895,616 394.248,482	9.759
4	382.904,519 394.258,992	5	382.913,139 394.268,81	13.065
6	382.919,055 394.274,2	7	382.929,764 394.283,033	13.882
8	382.941,377 394.292,377	9	382.957,997 394.307,224	22.286
10	382.969,804 394.317,627	11	382.972,62 394.320,109	3.754
12	382.960,902 394.332,117	13	382.957,175 394.328,689	5.063
14	382.952,094 394.324,132	15	382.922,254 394.300,853	37.847
16	382.907,919 394.290,619	17	382.903,454 394.287,012	5.74
18	382.899,612 394.283,116	19	382.894,969 394.278,122	6.818
20	382.889,763 394.272,326	21	382.885,7 394.267,48	6.324
22	382.882,502 394.263,903	1	382.875,2 394.256,58	10.341

** Lungimile segmentelor sunt determinate în planul de proiecţie Stereo 70 şi sunt rotunjite la 1 milimetru.
*** Distanţa dintre puncte este formată din segmente cumulate ce sunt mai mici decât valoarea 1 milimetru.

Neutilizabil în circuitul civil

DATE DESPRE IMOBILUL NR. 568

Oficiul de Cadastru şi Publicitate Imobiliară GORJ
Biroul de Cadastru şi Publicitate Imobiliară Targu Jiu

A. Partea I. Descrierea imobilului

TEREN Necunoscut

Adresa: Loc. Bobu, Str Educatorului, Nr. 8, Jud. Gorj

Nr. Crt	Nr cadastral Nr. topografic	Suprafaţa* (mp)	Observaţii / Referinţe
A1	37798	2.144	Sector cadastral:66 Teren neimprejmuit;

Construcţii

Crt	Nr cadastral Nr. topografic	Adresa	Observaţii / Referinţe
A1.1	37798-C1	Loc. Bobu, Str Educatorului, Nr. 8, Jud. Gorj	Nr. niveluri:2; S. construita la sol:51 mp; S. construita desfasurata:103 mp; Locuință P+M
A1.2	37798-C2	Loc. Bobu, Str Educatorului, Nr. 8, Jud. Gorj	Nr. niveluri:2; S. construita la sol:33 mp; S. construita desfasurata:66 mp; Locuință P+M
A1.3	37798-C3	Loc. Bobu, Str Educatorului, Nr. 8, Jud. Gorj	Nr. niveluri:1; S. construita la sol:20 mp; S. construita desfasurata:20 mp; parter

B. Partea II. Proprietari şi acte

Inscrieri privitoare la dreptul de proprietate şi alte drepturi reale		Referinţe
19135 / 02/03/2020		
Act Administrativ nr. 1523690, din 07/02/2020 emis de Comisia Județeană Gorj;		
B1	Intabulare, drept de PROPRIETATEcu titlu de drept reconstituire, dobandit prin Lege, cota actuala 1/1	A1
	1) **Alexandru Sevastian**, bun propriu DEFUNCT:Da	
/		
Act Normativ nr. 7, din 13/03/1996 emis de Parlamentul României (art. 12, alin. 14);		
B2	Intabulare, drept de PROPRIETATE, dobandit prin Lege, cota actuala 1/1	A1.1, A1.2, A1.3
	1) **Alexandru Sevastian**, bun propriu DEFUNCT:Da	

C. Partea III. SARCINI .

Inscrieri privind dezmembramintele dreptului de proprietate, drepturi reale de garanţie şi sarcini	Referinţe
NU SUNT	

Neutilizabil în circuitul civil

Anexa Nr. 1 La Partea I

Teren

Nr cadastral	Suprafaţa (mp)*	Observaţii / Referinţe
37798	2.144	

* Suprafaţa este determinată in planul de proiecţie Stereo 70.

DETALII LINIARE IMOBIL

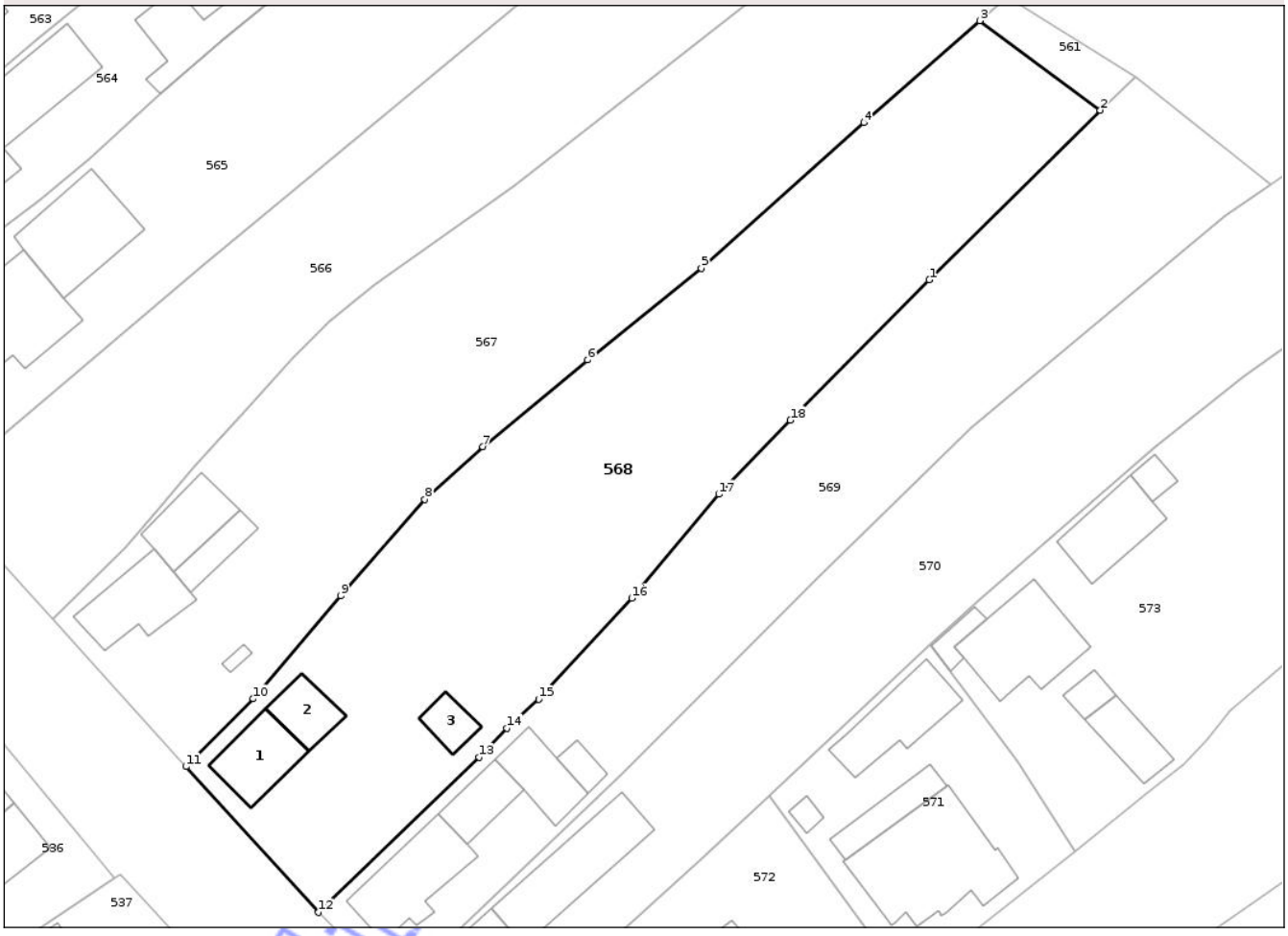

Date referitoare la teren

Crt	Categorie folosință	Intra vilan	Suprafaţa (mp)	Tarla	Parcelă	Nr. topo	Observaţii / Referinţe
1	curti constructii	DA	428	15	609	-	
2	arabil	DA	76	15	609	-	
3	vie	DA	479	15	607	-	
4	arabil	DA	247	15	608	-	
5	livada	DA	450	15	606	-	
6	livada	NU	464	15	606	-	

Date referitoare la construcţii

Crt	Număr	Destinaţie construcţie	Supraf. (mp)	Situaţie juridică	Observaţii / Referinţe
A1.1	37798-C1	constructii de locuinte	51	Cu acte	Nr. niveluri:2; S. construita la sol:51 mp; S. construita desfasurata:103 mp; Locuință P+M
A1.2	37798-C2	constructii de locuinte	33	Cu acte	Nr. niveluri:2; S. construita la sol:33 mp; S. construita desfasurata:66 mp; Locuință P+M
A1.3	37798-C3	constructii anexa	20	Cu acte	Nr. niveluri:1; S. construita la sol:20 mp; S. construita desfasurata:20 mp; parter

Document care conține date cu caracter personal, protejat de prevederile Regulamentului (UE) nr. 679/2016 și Legii 190/2018

Lungime Segmente
1) Valorile lungimilor segmentelor sunt obţinute din proiecţie în plan.

Punct început	X / Y	Punct sfârşit	X / Y	Lungime segment (** (m)
1	382.964,648 394.291,204	2	382.982,113 394.308,508	24.585
2	382.982,113 394.308,508	3	382.969,804 394.317,627	15.319
3	382.969,804 394.317,627	4	382.957,997 394.307,224	15.736
4	382.957,997 394.307,224	5	382.941,377 394.292,377	22.286
5	382.941,377 394.292,377	6	382.929,764 394.283,033	14.905
6	382.929,764 394.283,033	7	382.919,055 394.274,2	13.882
7	382.919,055 394.274,2	8	382.913,139 394.268,81	8.004
8	382.913,139 394.268,81	9	382.904,519 394.258,992	13.065
9	382.904,519 394.258,992	10	382.895,616 394.248,482	13.774
10	382.895,616 394.248,482	11	382.888,734 394.241,562	9.759
11	382.888,734 394.241,562	12	382.902,29 394.226,704	20.113
12	382.902,29 394.226,704	13	382.918,682 394.242,533	22.787
13	382.918,682 394.242,533	14	382.921,512 394.245,502	4.102
14	382.921,512 394.245,502	15	382.924,756 394.248,442	4.378
15	382.924,756 394.248,442	16	382.934,269 394.258,739	14.018
16	382.934,269 394.258,739	17	382.943,157 394.269,339	13.833
17	382.943,157 394.269,339	18	382.950,474 394.276,893	10.516
18	382.950,474 394.276,893	1	382.964,648 394.291,204	20.142

** Lungimile segmentelor sunt determinate în planul de proiecţie Stereo 70 şi sunt rotunjite la 1 milimetru.
*** Distanţa dintre puncte este formată din segmente cumulate ce sunt mai mici decât valoarea 1 milimetru.

Neutilizabil în circuitul civil

DATE DESPRE IMOBILUL NR. 569

Oficiul de Cadastru şi Publicitate Imobiliară GORJ
Biroul de Cadastru şi Publicitate Imobiliară Targu Jiu

A. Partea I. Descrierea imobilului

Nr. CF vechi:59
Nr. cadastral vechi:811

TEREN Necunoscut

Adresa: Loc. Bobu, Str Educatorului, Nr. 6, Jud. Gorj

Nr. Crt	Nr cadastral Nr. topografic	Suprafaţa* (mp)	Observaţii / Referinţe
A1	35446	1.585	Sector cadastral:66 Teren neimprejmuit;

Construcţii

Crt	Nr cadastral Nr. topografic	Adresa	Observaţii / Referinţe
A1.1	35446-C1	Loc. Bobu, Str Educatorului, Nr. 6, Jud. Gorj	Nr. niveluri:1; S. construita la sol:77 mp; S. construita desfasurata:77 mp; locuință
A1.2	35446-C2	Loc. Bobu, Str Educatorului, Nr. 6, Jud. Gorj	Nr. niveluri:1; S. construita la sol:34 mp; S. construita desfasurata:34 mp; anexă
A1.3	35446-C3	Loc. Bobu, Str Educatorului, Nr. 6, Jud. Gorj	Nr. niveluri:1; S. construita la sol:43 mp; S. construita desfasurata:43 mp; anexă
A1.4	35446-C4	Loc. Bobu, Str Educatorului, Nr. 6, Jud. Gorj	Nr. niveluri:1; S. construita la sol:13 mp; S. construita desfasurata:13 mp; anexă

B. Partea II. Proprietari şi acte

Inscrieri privitoare la dreptul de proprietate şi alte drepturi reale		Referinţe
51516 / 03/10/2011		
Act Notarial nr. 5119, din 29/09/2011 emis de BNP Badea Silvia;		
B1	Intabulare, drept de PROPRIETATEcu titlu de drept cumpărare, dobandit prin Conventie, cota actuala 1/1	A1, A1.1, A1.2, A1.3, A1.4
	1) **Partenie Victor**, bun comun	

C. Partea III. SARCINI .

Inscrieri privind dezmembramintele dreptului de proprietate, drepturi reale de garanţie şi sarcini	Referinţe
NU SUNT	

Neutilizabil în circuitul civil

Anexa Nr. 1 La Partea I

Teren

Nr cadastral	Suprafaţa (mp)*	Observaţii / Referinţe
35446	1.585	

* Suprafaţa este determinată in planul de proiecţie Stereo 70.

DETALII LINIARE IMOBIL

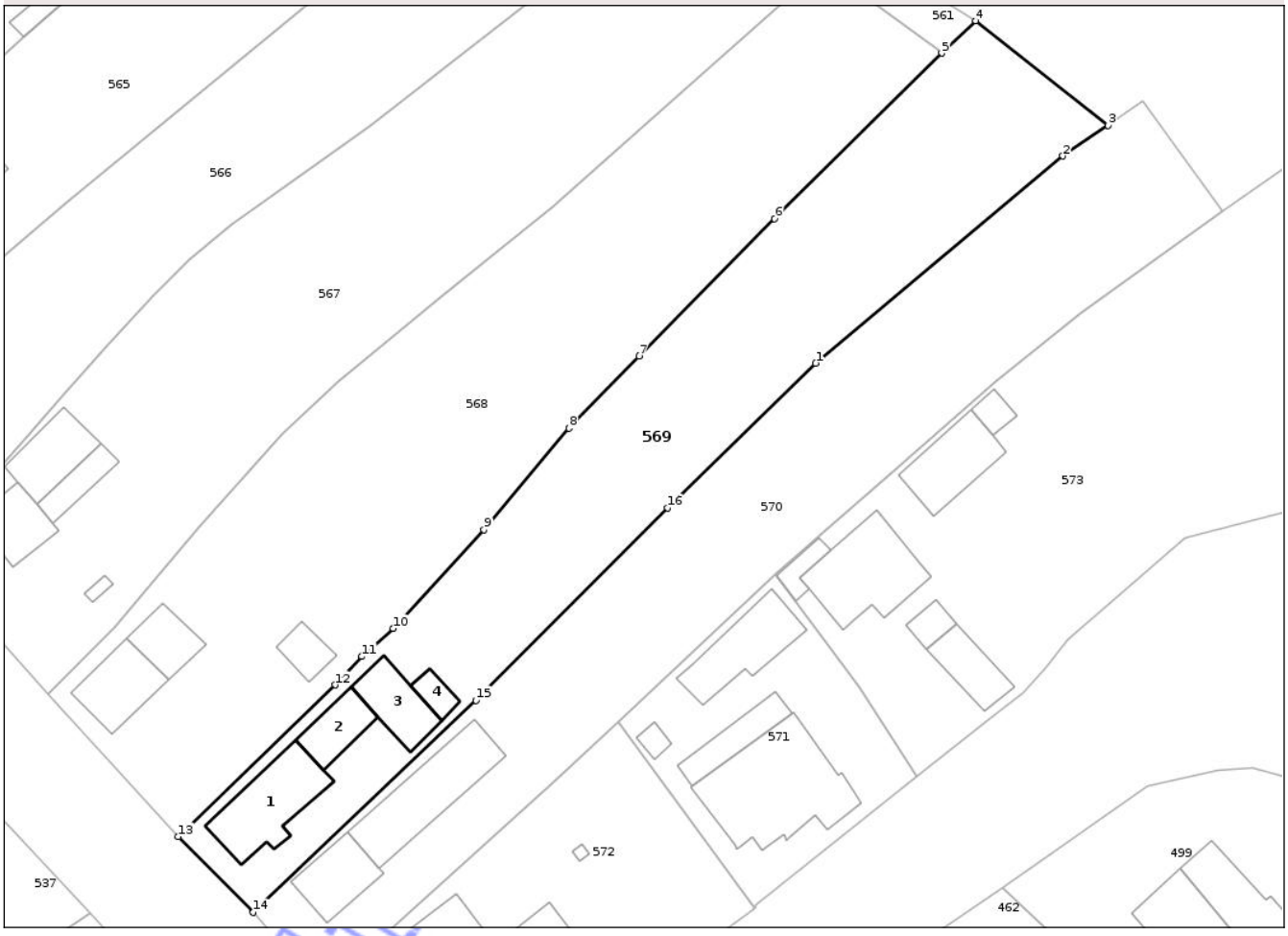

Date referitoare la teren

Crt	Categorie folosință	Intra vilan	Suprafaţa (mp)	Tarla	Parcelă	Nr. topo	Observaţii / Referinţe
1	curti constructii	DA	388	15	610	-	
2	arabil	DA	248	15	611	-	
3	vie	DA	175	15	611	-	
4	livada	DA	188	15	612	-	
5	livada	NU	498	15	612	-	
6	pasune	NU	88	15	612	-	tufăriș

Date referitoare la construcţii

Crt	Număr	Destinaţie construcţie	Supraf. (mp)	Situaţie juridică	Observaţii / Referinţe
A1.1	35446-C1	constructii de locuinte	77	Cu acte	Nr. niveluri:1; S. construita la sol:77 mp; S. construita desfasurata:77 mp; locuință
A1.2	35446-C2	constructii anexa	34	Cu acte	Nr. niveluri:1; S. construita la sol:34 mp; S. construita desfasurata:34 mp; anexă
A1.3	35446-C3	constructii anexa	43	Cu acte	Nr. niveluri:1; S. construita la sol:43 mp; S. construita desfasurata:43 mp; anexă
A1.4	35446-C4	constructii anexa	13	Cu acte	Nr. niveluri:1; S. construita la sol:13 mp; S. construita desfasurata:13 mp; anexă

Document care conține date cu caracter personal, protejat de prevederile Regulamentului (UE) nr. 679/2016 și Legii 190/2018

Lungime Segmente
1) Valorile lungimilor segmentelor sunt obţinute din proiecţie în plan.

Punct început	X / Y	Punct sfârşit	X / Y	Lungime segment (** (m)
1	382.968,943 394.276,128	2	382.994,781 394.297,767	33.702
2	382.994,781 394.297,767	3	382.999,503 394.300,971	5.707
3	382.999,503 394.300,971	4	382.985,663 394.311,892	17.631
4	382.985,663 394.311,892	5	382.982,113 394.308,508	4.905
5	382.982,113 394.308,508	6	382.964,648 394.291,204	24.585
6	382.964,648 394.291,204	7	382.950,474 394.276,893	20.142
7	382.950,474 394.276,893	8	382.943,157 394.269,339	10.516
8	382.943,157 394.269,339	9	382.934,269 394.258,739	13.833
9	382.934,269 394.258,739	10	382.924,756 394.248,442	14.018
10	382.924,756 394.248,442	11	382.921,512 394.245,502	4.378
11	382.921,512 394.245,502	12	382.918,682 394.242,533	4.102
12	382.918,682 394.242,533	13	382.902,29 394.226,704	22.787
13	382.902,29 394.226,704	14	382.910,146 394.218,786	11.155
14	382.910,146 394.218,786	15	382.933,409 394.240,928	32.116
15	382.933,409 394.240,928	16	382.953,468 394.261,033	28.4
16	382.953,468 394.261,033	1	382.968,943 394.276,128	21.618

** Lungimile segmentelor sunt determinate în planul de proiecţie Stereo 70 şi sunt rotunjite la 1 milimetru.
*** Distanţa dintre puncte este formată din segmente cumulate ce sunt mai mici decât valoarea 1 milimetru.

Neutilizabil în circuitul civil

DATE DESPRE IMOBILUL NR. 570

Oficiul de Cadastru şi Publicitate Imobiliară GORJ
Biroul de Cadastru şi Publicitate Imobiliară Targu Jiu

A. Partea I. Descrierea imobilului

TEREN Necunoscut

Adresa: Loc. Bobu, Str Educatorului, Nr. 4, Jud. Gorj

Nr. Crt	Nr cadastral Nr. topografic	Suprafaţa* (mp)	Observaţii / Referinţe
A1	37699	Din acte: 1.451 Masurata: 1.601	Sector cadastral:66 Teren imprejmuit;

Construcţii

Crt	Nr cadastral Nr. topografic	Adresa	Observaţii / Referinţe
A1.1	37699-C1	Loc. Bobu, Str Educatorului, Nr. 4, Jud. Gorj	Nr. niveluri:1; S. construita la sol:44 mp; S. construita desfasurata:44 mp; Locuință
A1.2	37699-C2	Loc. Bobu, Str Educatorului, Nr. 4, Jud. Gorj	Nr. niveluri:1; S. construita la sol:89 mp; S. construita desfasurata:89 mp; Locuinta

B. Partea II. Proprietari şi acte

Inscrieri privitoare la dreptul de proprietate şi alte drepturi reale		Referinţe
59688 / 04/09/2019		
Act Administrativ nr. 1523652, din 26/07/2019 emis de Comisia Județeană Gorj;		
B1	Intabulare, drept de PROPRIETATE, cu titlu de drept reconstituire, dobandit prin Lege, cota actuala 1/1	A1
	1) **Armasiu Vasile**, bun propriu DEFUNCT:Da	
/		
Act Administrativ nr. 20785, din 14/10/2025 emis de Comuna Scoarța;		
B2	Se notează posesia faptică în favoarea lui Armașiu Constantin-Bogdan	A1
	1) **Armașiu Constantin-Bogdan**	
Act Normativ nr. 7, din 13/03/1996 emis de Parlamentul României (art. 12, alin. 14);		
B3	Intabulare, drept de PROPRIETATE, dobandit prin Lege, cota actuala 1/1	A1.1, A1.2
	1) **Armașiu Constantin-Bogdan**	

C. Partea III. SARCINI .

Inscrieri privind dezmembramintele dreptului de proprietate, drepturi reale de garanţie şi sarcini	Referinţe
NU SUNT	

Neautentificat în circuitul civil

Anexa Nr. 1 La Partea I

Teren

Nr cadastral	Suprafaţa (mp)*	Observaţii / Referinţe
37699	Din acte: 1.451 Masurata: 1.601	

* Suprafaţa este determinată in planul de proiecţie Stereo 70.

DETALII LINIARE IMOBIL

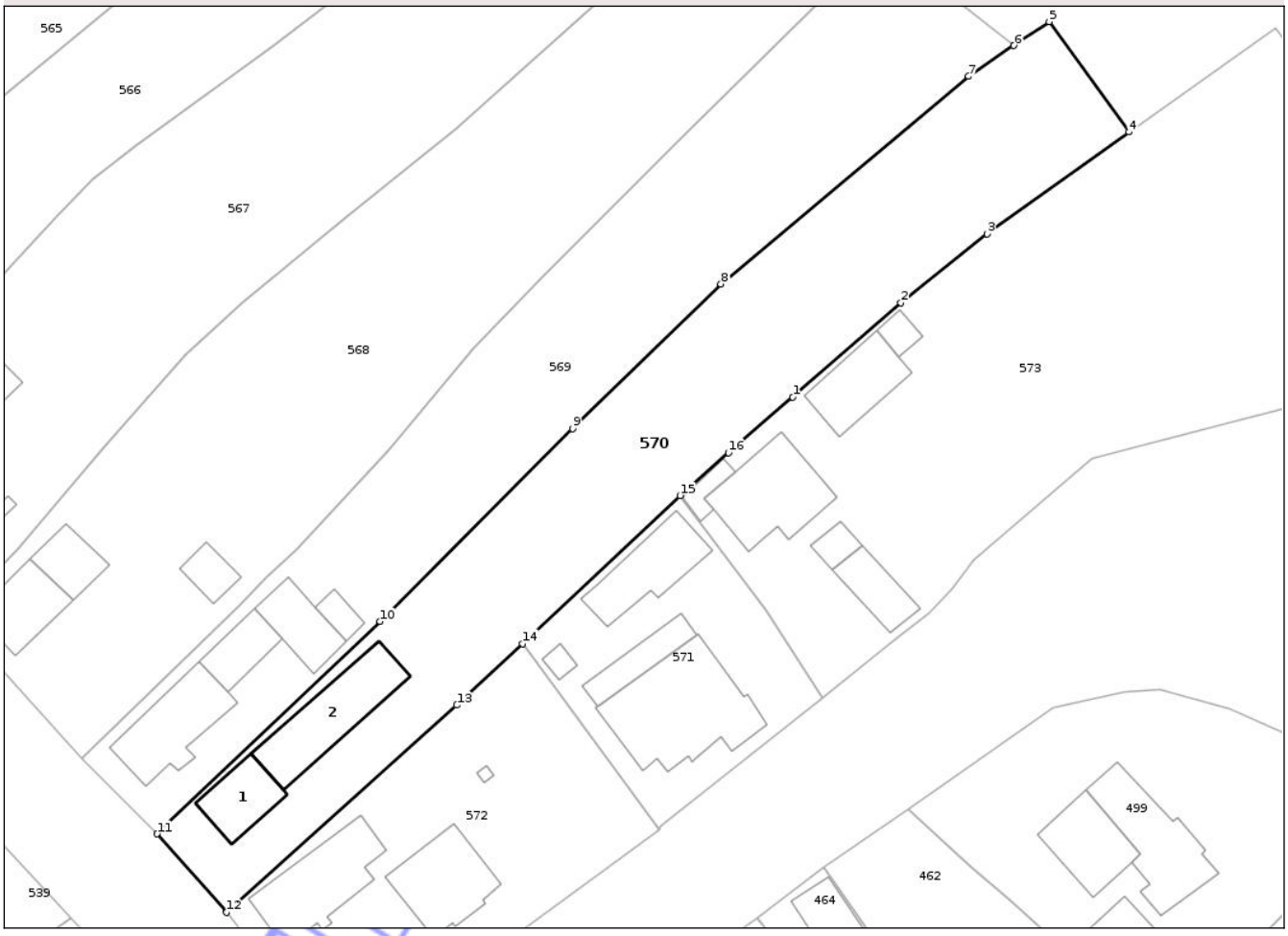

Date referitoare la teren

Crt	Categorie folosinţă	Intra vilan	Suprafaţa (mp)	Tarla	Parcelă	Nr. topo	Observaţii / Referinţe
1	curti constructii	DA	444	15	615	-	
2	arabil	DA	257	15	614	-	
3	vie	DA	181	15	614/1	-	
4	faneata	DA	108	15	614/1	-	
5	livada	NU	611	15	613	-	

Date referitoare la construcţii

Crt	Număr	Destinaţie construcţie	Supraf. (mp)	Situaţie juridică	Observaţii / Referinţe
A1.1	37699-C1	constructii de locuinte	44	Cu acte	Nr. niveluri:1; S. construita la sol:44 mp; S. construita desfasurata:44 mp; Locuință
A1.2	37699-C2	constructii de locuinte	89	Cu acte	Nr. niveluri:1; S. construita la sol:89 mp; S. construita desfasurata:89 mp; Locuinta

Document care conține date cu caracter personal, protejat de prevederile Regulamentului (UE) nr. 679/2016 și Legii 190/2018

Lungime Segmente
1) Valorile lungimilor segmentelor sunt obţinute din proiecţie în plan.

Punct început	X / Y	Punct sfârşit	X / Y	Lungime segment (** (m)
1	382.976,431 394.264,338	2	382.987,71 394.274,175	14.966
2	382.987,71 394.274,175	3	382.996,694 394.281,347	11.496
3	382.996,694 394.281,347	4	383.011,504 394.291,97	18.226
4	383.011,504 394.291,97	5	383.003,184 394.303,468	14.193
5	383.003,184 394.303,468	6	382.999,503 394.300,971	4.447
6	382.999,503 394.300,971	7	382.994,781 394.297,767	5.707
7	382.994,781 394.297,767	8	382.968,943 394.276,128	33.702
8	382.968,943 394.276,128	9	382.953,468 394.261,033	21.618
9	382.953,468 394.261,033	10	382.933,409 394.240,928	28.4
10	382.933,409 394.240,928	11	382.910,146 394.218,786	32.116
11	382.910,146 394.218,786	12	382.917,374 394.210,601	10.92
12	382.917,374 394.210,601	13	382.941,406 394.232,204	32.314
13	382.941,406 394.232,204	14	382.948,276 394.238,618	9.399
14	382.948,276 394.238,618	15	382.964,695 394.254,052	22.534
15	382.964,695 394.254,052	16	382.969,736 394.258,53	6.742
16	382.969,736 394.258,53	1	382.976,431 394.264,338	8.863

** Lungimile segmentelor sunt determinate în planul de proiecţie Stereo 70 şi sunt rotunjite la 1 milimetru.
*** Distanţa dintre puncte este formată din segmente cumulate ce sunt mai mici decât valoarea 1 milimetru.

Neutilizabil în circuitul civil

DATE DESPRE IMOBILUL NR. 571

Oficiul de Cadastru şi Publicitate Imobiliară GORJ
Biroul de Cadastru şi Publicitate Imobiliară Targu Jiu

A. Partea I. Descrierea imobilului

TEREN Intravilan

Adresa: Loc. Bobu, Str Bobu, Nr. 111, Jud. Gorj

Nr. Crt	Nr cadastral Nr. topografic	Suprafaţa* (mp)	Observaţii / Referinţe
A1		Din acte: 519 Masurata: 554	Sector cadastral:66 Teren imprejmuit;

Construcţii

Crt	Nr cadastral Nr. topografic	Adresa	Observaţii / Referinţe
A1.1		Loc. Bobu, Str Bobu, Nr. 111, Jud. Gorj	Nr. niveluri:2; S. construita la sol:137 mp; S. construita desfasurata:171 mp; D+P
A1.2		Loc. Bobu, Str Bobu, Nr. 111, Jud. Gorj	Nr. niveluri:1; S. construita la sol:35 mp; S. construita desfasurata:35 mp; parter
A1.3		Loc. Bobu, Str Bobu, Nr. 111, Jud. Gorj	Nr. niveluri:1; S. construita la sol:65 mp; S. construita desfasurata:65 mp; parter
A1.4		Loc. Bobu, Str Bobu, Nr. 111, Jud. Gorj	Nr. niveluri:1; S. construita la sol:7 mp; S. construita desfasurata:7 mp; parter

B. Partea II. Proprietari şi acte

Inscrieri privitoare la dreptul de proprietate şi alte drepturi reale		Referinţe
/		
Act Notarial nr. 167, din 31/10/2013 emis de N.P. Boroi Silviu Cătălin;		
B1	Intabulare, drept de PROPRIETATE, dobandit prin Succesiune, cota actuala 1/2	A1
	1) **Petec Cornelia**, bun propriu	
B2	Intabulare, drept de PROPRIETATE, dobandit prin Succesiune, cota actuala 1/2	A1
	1) **Petec Vasile**, bun propriu	
Act Normativ nr. 7, din 13/03/1996 emis de Parlamentul României (art. 12, alin. 14);		
B3	Intabulare, drept de PROPRIETATE, dobandit prin Lege, cota actuala 1/1	A1.1, A1.2, A1.3, A1.4
	1) **Petec Cornelia** 2) **Petec Vasile**	

C. Partea III. SARCINI .

Inscrieri privind dezmembramintele dreptului de proprietate, drepturi reale de garanţie şi sarcini	Referinţe
NU SUNT	

Neautentificat în circuitul civil

Anexa Nr. 1 La Partea I

Teren

Nr cadastral	Suprafaţa (mp)*	Observaţii / Referinţe
	Din acte: 519 Masurata: 554	

* Suprafaţa este determinată in planul de proiecţie Stereo 70.

DETALII LINIARE IMOBIL

Date referitoare la teren

Crt	Categorie folosinţă	Intra vilan	Suprafaţa (mp)	Tarla	Parcelă	Nr. topo	Observaţii / Referinţe
1	curti constructii	DA	554	15	619	-	

Date referitoare la construcţii

Crt	Număr	Destinaţie construcţie	Supraf. (mp)	Situaţie juridică	Observaţii / Referinţe
A1.1		constructii de locuinte	137	Cu acte	Nr. niveluri:2; S. construita la sol:137 mp; S. construita desfasurata:171 mp; D+P
A1.2		constructii anexa	35	Cu acte	Nr. niveluri:1; S. construita la sol:35 mp; S. construita desfasurata:35 mp; parter
A1.3		constructii anexa	65	Cu acte	Nr. niveluri:1; S. construita la sol:65 mp; S. construita desfasurata:65 mp; parter
A1.4		constructii anexa	7	Cu acte	Nr. niveluri:1; S. construita la sol:7 mp; S. construita desfasurata:7 mp; parter

Lungime Segmente

1) Valorile lungimilor segmentelor sunt obţinute din proiecţie în plan.

Punct început	X / Y	Punct sfârşit	X / Y	Lungime segment (** (m)
1	382.973,592 394.242,188	2	382.964,695 394.254,052	14.83

Document care conține date cu caracter personal, protejat de prevederile Regulamentului (UE) nr. 679/2016 și Legii 190/2018

Punct început	X / Y	Punct sfârşit	X / Y	Lungime segment (** (m)
2	382.964,695 394.254,052	3	382.948,276 394.238,618	22.534
3	382.948,276 394.238,618	4	382.962,529 394.219,18	24.103
4	382.962,529 394.219,18	5	382.962,681 394.219,619	0.465
5	382.962,681 394.219,619	6	382.979,556 394.232,977	21.522
6	382.979,556 394.232,977	1	382.973,592 394.242,188	10.973

** Lungimile segmentelor sunt determinate în planul de proiecţie Stereo 70 şi sunt rotunjite la 1 milimetru.
*** Distanţa dintre puncte este formată din segmente cumulate ce sunt mai mici decât valoarea 1 milimetru.

Neutilizabil în circuitul civil

DATE DESPRE IMOBILUL NR. 572

Oficiul de Cadastru şi Publicitate Imobiliară GORJ
Biroul de Cadastru şi Publicitate Imobiliară Targu Jiu

A. Partea I. Descrierea imobilului

TEREN Intravilan

Adresa: Loc. Bobu, Str Educatorului, Nr. 2, Jud. Gorj

Nr. Crt	Nr cadastral Nr. topografic	Suprafaţa* (mp)	Observaţii / Referinţe
A1	37333	Din acte: 932 Masurata: 896	Sector cadastral:66 Teren imprejmuit;

Construcţii

Crt	Nr cadastral Nr. topografic	Adresa	Observaţii / Referinţe
A1.1	37333-C1	Loc. Bobu, Str Educatorului, Nr. 2, Jud. Gorj	Nr. niveluri:2; S. construita la sol:88 mp; S. construita desfasurata:104 mp; Constructie locuinta D+P din caramida si lemn, acoperita cu tigla, cu beci de 16 mp la demisol si 4 camere la parter, edificata in anul 1965
A1.2	37333-C2	Loc. Bobu, Str Educatorului, Nr. 2, Jud. Gorj	Nr. niveluri:2; S. construita la sol:75 mp; S. construita desfasurata:148 mp; Constructie locuinta P+M din boltari si caramida, acoperita cu tigla, cu 5 camere, edificata in anul 2015.
A1.3	37333-C3	Loc. Bobu, Str Educatorului, Nr. 2, Jud. Gorj	Nr. niveluri:1; S. construita la sol:2 mp; S. construita desfasurata:2 mp; Constructie anexa parter din caramida, acoperita cu placi azbociment, edificata in anul 2000.

B. Partea II. Proprietari şi acte

Inscrieri privitoare la dreptul de proprietate şi alte drepturi reale		Referinţe
69338 / 08/10/2018		
Act Notarial nr. 3840, din 03/10/2018 emis de NP. Badea Silvia;		
B1	Intabulare, drept de PROPRIETATEcu titlu de drept cumpărare, dobandit prin Conventie, cota actuala 1/1	A1, A1.1, A1.3
	1) **Petec Claudiu-Ion** 2) **Petec Elena-Larisa**, bun comun	
63915 / 18/09/2019		
Act Administrativ nr. 9616, din 06/09/2019 emis de Primaria Scoarta (act administrativ nr 9615 din 06.09.2019, emis de PRIMARIA SCOARTA;act administrativ nr 7 din 11.05.2002, emis de PRIMARIA SCOARTA; act administrativ nr 9608 din 06.09.2019, emis de PRIMARIA SCOARTA);		
B2	Intabulare, drept de PROPRIETATE, dobandit prin Construire, cota actuala 1/1	A1.2
	1) **Petec Claudiu-Ion** 2) **Petec Elena-Larisa**, bun comun	

C. Partea III. SARCINI .

Inscrieri privind dezmembramintele dreptului de proprietate, drepturi reale de garanţie şi sarcini	Referinţe
NU SUNT	

Neautorizabil în circuitul civil

Anexa Nr. 1 La Partea I

Teren

Nr cadastral	Suprafaţa (mp)*	Observaţii / Referinţe
37333	Din acte: 932 Masurata: 896	

* Suprafaţa este determinată in planul de proiecţie Stereo 70.

DETALII LINIARE IMOBIL

Date referitoare la teren

Crt	Categorie folosinţă	Intra vilan	Suprafaţa (mp)	Tarla	Parcelă	Nr. topo	Observaţii / Referinţe
1	curti constructii	DA	748	15	616, 617, 618	-	
2	arabil	DA	148	15	617	-	

Date referitoare la construcţii

Crt	Număr	Destinaţie construcţie	Supraf. (mp)	Situaţie juridică	Observaţii / Referinţe
A1.1	37333-C1	constructii de locuinte	88	Cu acte	Nr. niveluri:2; S. construita la sol:88 mp; S. construita desfasurata:104 mp; Constructie locuinta D+P din caramida si lemn, acoperita cu tigla, cu beci de 16 mp la demisol si 4 camere la parter, edificata in anul 1965
A1.2	37333-C2	constructii de locuinte	75	Cu acte	Nr. niveluri:2; S. construita la sol:75 mp; S. construita desfasurata:148 mp; Constructie locuinta P+M din boltari si caramida, acoperita cu tigla, cu 5 camere, edificata in anul 2015.
A1.3	37333-C3	constructii anexa	2	Cu acte	Nr. niveluri:1; S. construita la sol:2 mp; S. construita desfasurata:2 mp; Constructie anexa parter din caramida, acoperita cu placi azbociment, edificata in anul 2000.

Document care conține date cu caracter personal, protejat de prevederile Regulamentului (UE) nr. 679/2016 și Legii 190/2018

Lungime Segmente
1) Valorile lungimilor segmentelor sunt obţinute din proiecţie în plan.

Punct început	X / Y	Punct sfârşit	X / Y	Lungime segment (** (m)
1	382.929,523 394.195,239	2	382.962,529 394.219,18	40.774
2	382.962,529 394.219,18	3	382.948,276 394.238,618	24.103
3	382.948,276 394.238,618	4	382.941,406 394.232,204	9.399
4	382.941,406 394.232,204	5	382.917,374 394.210,601	32.314
5	382.917,374 394.210,601	1	382.929,523 394.195,239	19.585

** Lungimile segmentelor sunt determinate în planul de proiecţie Stereo 70 şi sunt rotunjite la 1 milimetru.
*** Distanţa dintre puncte este formată din segmente cumulate ce sunt mai mici decât valoarea 1 milimetru.

Neutilizabil în circuitul civil

DATE DESPRE IMOBILUL NR. 573

Oficiul de Cadastru şi Publicitate Imobiliară GORJ
Biroul de Cadastru şi Publicitate Imobiliară Targu Jiu

A. Partea I. Descrierea imobilului

TEREN Necunoscut

Adresa: Loc. Bobu, Str Bobu, Nr. 113, Jud. Gorj

Nr. Crt	Nr cadastral Nr. topografic	Suprafaţa* (mp)	Observaţii / Referinţe
A1	38938	2.338	Sector cadastral:66 Teren neimprejmuit;

Construcţii

Crt	Nr cadastral Nr. topografic	Adresa	Observaţii / Referinţe
A1.1	38938-C1	Loc. Bobu, Str Bobu, Nr. 113, Jud. Gorj	Nr. niveluri:1; S. construita la sol:89 mp; S. construita desfasurata:89 mp; Locuință, Parter, edificată în anul 1983
A1.2	38938-C2	Loc. Bobu, Str Bobu, Nr. 113, Jud. Gorj	Nr. niveluri:1; S. construita la sol:13 mp; S. construita desfasurata:13 mp; Anexă, Parter, edificată în anul 1983
A1.3	38938-C3	Loc. Bobu, Str Bobu, Nr. 113, Jud. Gorj	Nr. niveluri:1; S. construita la sol:14 mp; S. construita desfasurata:14 mp; Anexă, Parter, edificată în anul 1984
A1.4	38938-C4	Loc. Bobu, Str Bobu, Nr. 113, Jud. Gorj	Nr. niveluri:1; S. construita la sol:12 mp; S. construita desfasurata:12 mp; Magazie, Parter, edificată în anul 1984
A1.5	38938-C5	Loc. Bobu, Str Bobu, Nr. 113, Jud. Gorj	Nr. niveluri:1; S. construita la sol:58 mp; S. construita desfasurata:58 mp; Locuință, Parter, edificată în anul 1993
A1.6	38938-C6	Loc. Bobu, Str Bobu, Nr. 113, Jud. Gorj	Nr. niveluri:1; S. construita la sol:36 mp; S. construita desfasurata:36 mp; Anexă, Parter, edificată în anul 1995

B. Partea II. Proprietari şi acte

Inscrieri privitoare la dreptul de proprietate şi alte drepturi reale		Referinţe
61648 / 26/04/2023		
Act Administrativ nr. 1334029, din 02/07/1997 emis de Comisia Judeteana Gorj (act notarial nr 4 din 15.01.2021, emis de Cornescu Iuliana;act administrativ nr 5543 din 31.03.2023, emis de Primaria Comunei Scoarta;act notarial nr 785 din 19.05.2023, emis de Cornescu Iuliana;act notarial nr 784 din 19.05.2023, emis de Cornescu Iuliana;act administrativ nr 5434 din 30.03.2023, emis de Primaria Comunei Scoarta;act administrativ nr 5544 din 04.04.2023, emis de Primaria Comunei Scoarta;act notarial nr 286 din 13.11.2020, emis de Cornescu Iuliana);		
B1	Intabulare, drept de PROPRIETATE, cu titlu de de drept moștenire, dobandit prin Succesiune, cota actuala 1/8	A1.5, A1.6
	1) **Lungu Alin-Constantin**, bun propriu	
48582 / 09/05/2024		
Act Notarial nr. 346, din 30/04/2024 emis de Cornescu Iuliana;		
B2	Intabulare, drept de PROPRIETATEcu titlu de drept donație, dobandit prin Conventie, cota actuala 1/1	A1, A1.1, A1.2, A1.3, A1.4
	1) **Lungu Alin-Constantin**, bun propriu	
B3	Intabulare, drept de PROPRIETATEcu titlu de drept donație, dobandit prin Conventie, cota actuala 7/8	A1.5, A1.6
	1) **Lungu Alin-Constantin**, bun propriu	

C. Partea III. SARCINI

Inscrieri privind dezmembramintele dreptului de proprietate, drepturi reale de garanţie şi sarcini		Referinţe
48582 / 09/05/2024		
Act Notarial nr. 346, din 30/04/2024 emis de Cornescu Iuliana;		
C1	Intabulare, drept de UZUFRUCT VIAGER, dobandit prin Conventie, cota actuala 1/1, cota initiala 1/1	A1, A1.1, A1.2, A1.3, A1.4
	1) **Lungu Violeta-Carmen**	
C2	Intabulare, drept de UZUFRUCT VIAGER, dobandit prin Conventie, cota actuala 5/8, cota initiala 5/8	A1.5, A1.6
	1) **Lungu Violeta-Carmen**	

Document informativ

Anexa Nr. 1 La Partea I

Teren

Nr cadastral	Suprafaţa (mp)*	Observaţii / Referinţe
38938	2.338	

* Suprafaţa este determinată in planul de proiecţie Stereo 70.

DETALII LINIARE IMOBIL

Date referitoare la teren

Crt	Categorie folosinţă	Intra vilan	Suprafaţa (mp)	Tarla	Parcelă	Nr. topo	Observaţii / Referinţe
1	curti constructii	DA	639	15	620,621	-	
2	livada	DA	504	15	620,621,622	-	
3	livada	NU	1.195	15; 28	622; 998	-	

Date referitoare la construcţii

Crt	Număr	Destinaţie construcţie	Supraf. (mp)	Situaţie juridică	Observaţii / Referinţe
A1.1	38938-C1	constructii de locuinte	89	Cu acte	Nr. niveluri:1; S. construita la sol:89 mp; S. construita desfasurata:89 mp; Locuinţă, Parter, edificată în anul 1983
A1.2	38938-C2	constructii anexa	13	Cu acte	Nr. niveluri:1; S. construita la sol:13 mp; S. construita desfasurata:13 mp; Anexă, Parter, edificată în anul 1983
A1.3	38938-C3	constructii anexa	14	Cu acte	Nr. niveluri:1; S. construita la sol:14 mp; S. construita desfasurata:14 mp; Anexă, Parter, edificată în anul 1984

Document care conține date cu caracter personal, protejat de prevederile Regulamentului (UE) nr. 679/2016 și Legii 190/2018

Crt	Număr	Destinaţie construcţie	Supraf. (mp)	Situaţie juridică	Observaţii / Referinţe
A1.4	38938-C4	constructii anexa	12	Cu acte	Nr. niveluri:1; S. construita la sol:12 mp; S. construita desfasurata:12 mp; Magazie, Parter, edificată în anul 1984
A1.5	38938-C5	constructii de locuinte	58	Cu acte	Nr. niveluri:1; S. construita la sol:58 mp; S. construita desfasurata:58 mp; Locuință, Parter, edificată în anul 1993
A1.6	38938-C6	constructii anexa	36	Cu acte	Nr. niveluri:1; S. construita la sol:36 mp; S. construita desfasurata:36 mp; Anexă, Parter, edificată în anul 1995

Lungime Segmente
1) Valorile lungimilor segmentelor sunt obţinute din proiecţie în plan.

Punct început	X / Y	Punct sfârşit	X / Y	Lungime segment (** (m)
1	383.050,351 394.268,987	2	383.026,826 394.302,763	41.161
2	383.026,826 394.302,763	3	383.011,504 394.291,97	18.741
3	383.011,504 394.291,97	4	382.996,694 394.281,347	18.226
4	382.996,694 394.281,347	5	382.987,71 394.274,175	11.496
5	382.987,71 394.274,175	6	382.976,431 394.264,338	14.966
6	382.976,431 394.264,338	7	382.969,736 394.258,53	8.863
7	382.969,736 394.258,53	8	382.964,695 394.254,052	6.742
8	382.964,695 394.254,052	9	382.973,592 394.242,188	14.83
9	382.973,592 394.242,188	10	382.979,556 394.232,977	10.973
10	382.979,556 394.232,977	11	382.986,732 394.238,702	9.18
11	382.986,732 394.238,702	12	382.990,623 394.241,76	4.949
12	382.990,623 394.241,76	13	382.993,027 394.244,313	3.507
13	382.993,027 394.244,313	14	382.995,327 394.247,27	3.746
14	382.995,327 394.247,27	15	383.007,59 394.257,891	16.223
15	383.007,59 394.257,891	16	383.018,754 394.260,787	11.533
16	383.018,754 394.260,787	1	383.050,351 394.268,987	32.644

**** Lungimile segmentelor sunt determinate în planul de proiecţie Stereo 70 şi sunt rotunjite la 1 milimetru.**
***** Distanţa dintre puncte este formată din segmente cumulate ce sunt mai mici decât valoarea 1 milimetru.**

Neutilizabil în circuitul civil

DATE DESPRE IMOBILUL NR. 564

Oficiul de Cadastru şi Publicitate Imobiliară GORJ
Biroul de Cadastru şi Publicitate Imobiliară Targu Jiu

A. Partea I. Descrierea imobilului

TEREN Necunoscut

Adresa: Loc. Bobu, Str Educatorului, Nr. 14, Jud. Gorj

Nr. Crt	Nr cadastral Nr. topografic	Suprafaţa* (mp)	Observaţii / Referinţe
A1	38525	Din acte: 1.504 Masurata: 1.547	Sector cadastral:66 Teren imprejmuit;

Construcţii

Crt	Nr cadastral Nr. topografic	Adresa	Observaţii / Referinţe
A1.1	38525-C1	Loc. Bobu, Str Educatorului, Nr. 14, Jud. Gorj	Nr. niveluri:1; S. construita la sol:101 mp; S. construita desfasurata:101 mp; Casa de locuit,P,din piatra si caramida acoperita cu tigla, edificata in anul 1970
A1.2	38525-C2	Loc. Bobu, Str Educatorului, Nr. 14, Jud. Gorj	Nr. niveluri:1; S. construita la sol:75 mp; S. construita desfasurata:75 mp; Anexa,P, din caramida,acoperita cu tigla, edificata in anul 1992
A1.3	38525-C3	Loc. Bobu, Str Educatorului, Nr. 14, Jud. Gorj	Nr. niveluri:1; S. construita la sol:85 mp; S. construita desfasurata:85 mp; Anexa,P, din boltari si fier,acoperita cu tabla, edificata in anul 2000
A1.4	38525-C4	Loc. Bobu, Str Educatorului, Nr. 14, Jud. Gorj	Nr. niveluri:1; S. construita la sol:11 mp; S. construita desfasurata:11 mp; parter

B. Partea II. Proprietari şi acte

Inscrieri privitoare la dreptul de proprietate şi alte drepturi reale		Referinţe
63098 / 28/04/2023		
Act Notarial nr. 2139, din 07/04/2023 emis de Parau Claudia Radita;		
B1	Intabulare, drept de PROPRIETATEcu titlul de drept donatie, dobandit prin Conventie, cota actuala 1/2	A1, A1.1, A1.2, A1.3
	1) **Zălog Roxana-Costina**, bun propriu	
B2	Intabulare, drept de PROPRIETATEcu titlul de drept donatie, dobandit prin Conventie, cota actuala 1/2	A1, A1.1, A1.2, A1.3
	1) **Zălog Andreea-Maria**, bun propriu	
/		
Act Normativ nr. 7, din 13/03/1996 emis de Parlamentul României (art. 12, alin. 14);		
B3	Intabulare, drept de PROPRIETATE, dobandit prin Lege, cota actuala 1/1	A1.4
	1) **Zălog Roxana-Costina** 2) **Zălog Andreea-Maria**	

C. Partea III. SARCINI .

Inscrieri privind dezmembramintele dreptului de proprietate, drepturi reale de garanţie şi sarcini	Referinţe
NU SUNT	

Neautentic în circuitul civil

Anexa Nr. 1 La Partea I

Teren

Nr cadastral	Suprafaţa (mp)*	Observaţii / Referinţe
38525	Din acte: 1.504 Masurata: 1.547	

* Suprafaţa este determinată in planul de proiecţie Stereo 70.

DETALII LINIARE IMOBIL

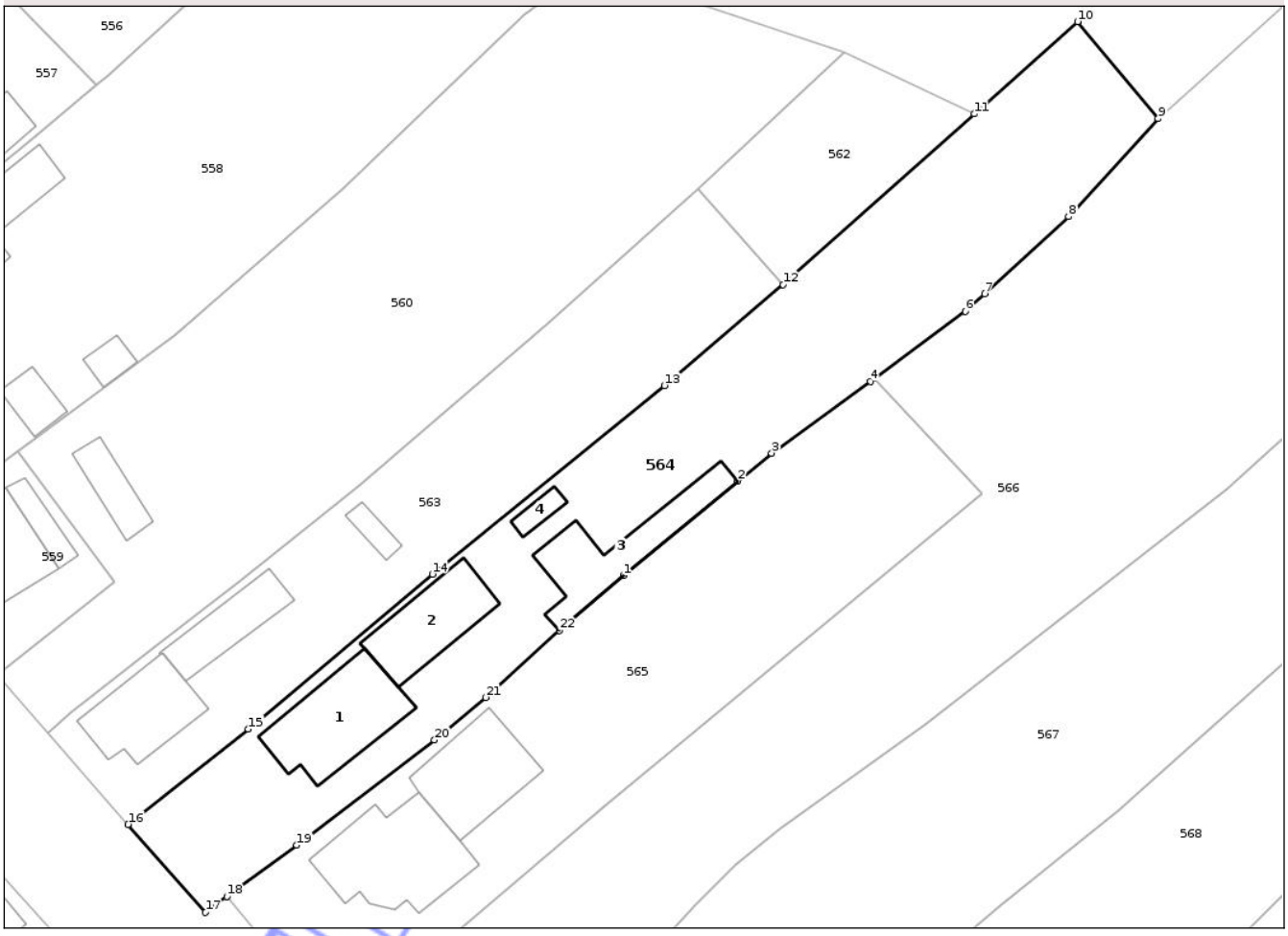

Date referitoare la teren

Crt	Categorie folosinţă	Intra vilan	Suprafaţa (mp)	Tarla	Parcelă	Nr. topo	Observaţii / Referinţe
1	curti constructii	DA	643	15	596	-	
2	vie	DA	96	15	596	-	
3	vie	DA	48	15	598	-	
4	arabil	DA	248	15	598	-	
5	livada	NU	306	15	599	-	
6	pasune	NU	206	15	599	-	tufăriș

Date referitoare la construcţii

Crt	Număr	Destinaţie construcţie	Supraf. (mp)	Situaţie juridică	Observaţii / Referinţe
A1.1	38525-C1	constructii de locuinte	101	Cu acte	Nr. niveluri:1; S. construita la sol:101 mp; S. construita desfasurata:101 mp; Casa de locuit, P,din piatra si caramida acoperita cu tigla, edificata in anul 1970
A1.2	38525-C2	constructii anexa	75	Cu acte	Nr. niveluri:1; S. construita la sol:75 mp; S. construita desfasurata:75 mp; Anexa,P, din caramida,acoperita cu tigla, edificata in anul 1992
A1.3	38525-C3	constructii anexa	85	Cu acte	Nr. niveluri:1; S. construita la sol:85 mp; S. construita desfasurata:85 mp; Anexa,P, din boltari si fier,acoperita cu tabla, edificata in anul 2000

Document care conține date cu caracter personal, protejat de prevederile Regulamentului (UE) nr. 679/2016 și Legii 190/2018

Crt	Număr	Destinaţie construcţie	Supraf. (mp)	Situaţie juridică	Observaţii / Referinţe
A1.4	38525-C4	constructii anexa	11	Cu acte	Nr. niveluri:1; S. construita la sol:11 mp; S. construita desfasurata:11 mp; parter

Lungime Segmente
1) Valorile lungimilor segmentelor sunt obţinute din proiecţie în plan.

Punct început	X / Y	Punct sfârşit	X / Y	Lungime segment (** (m)
1	382.892,398 394.315,614	2	382.903,722 394.324,955	14.68
3	382.907,07 394.327,702	4	382.916,822 394.334,789	12.055
5	382.917,228 394.335,088	6	382.926,219 394.341,729	11.178
7	382.928,136 394.343,456	8	382.936,436 394.351,069	11.262
9	382.945,273 394.360,773	10	382.937,325 394.370,347	12.443
11	382.927,105 394.361,229	12	382.908,2 394.344,364	25.335
13	382.896,465 394.334,38	14	382.873,53 394.315,749	29.548
15	382.855,337 394.300,427	16	382.843,449 394.291,014	15.164
17	382.851,113 394.282,316	18	382.853,215 394.283,886	2.623
19	382.860,135 394.288,954	20	382.873,743 394.299,36	17.131
21	382.878,818 394.303,556	22	382.886,101 394.310,19	9.852

Punct început	X / Y	Punct sfârşit	X / Y	Lungime segment (** (m)
2	382.903,722 394.324,955	3	382.907,07 394.327,702	4.331
4	382.916,822 394.334,789	5	382.917,228 394.335,088	0.504
6	382.926,219 394.341,729	7	382.928,136 394.343,456	2.58
8	382.936,436 394.351,069	9	382.945,273 394.360,773	13.125
10	382.937,325 394.370,347	11	382.927,105 394.361,229	13.696
12	382.908,2 394.344,364	13	382.896,465 394.334,38	15.407
14	382.873,53 394.315,749	15	382.855,337 394.300,427	23.786
16	382.843,449 394.291,014	17	382.851,113 394.282,316	11.592
18	382.853,215 394.283,886	19	382.860,135 394.288,954	8.577
20	382.873,743 394.299,36	21	382.878,818 394.303,556	6.585
22	382.886,101 394.310,19	1	382.892,398 394.315,614	8.31

**** Lungimile segmentelor sunt determinate în planul de proiecţie Stereo 70 şi sunt rotunjite la 1 milimetru.**
***** Distanţa dintre puncte este formată din segmente cumulate ce sunt mai mici decât valoarea 1 milimetru.**

Neutilizabil în circuitul civil