DATE DESPRE IMOBILUL NR. 102

Oficiul de Cadastru şi Publicitate Imobiliară GORJ
Biroul de Cadastru şi Publicitate Imobiliară Targu Jiu

A. Partea I. Descrierea imobilului

Nr. CF vechi:362
Nr. cadastral vechi:497/2

TEREN Necunoscut

Adresa: Loc. Bobu, Str Raba, Nr. 11, Jud. Gorj

Nr. Crt	Nr cadastral Nr. topografic	Suprafaţa* (mp)	Observaţii / Referinţe
A1	36143	Din acte: 3.578 Masurata: 2.262	Sector cadastral:56 Teren neimprejmuit;

Construcţii

Crt	Nr cadastral Nr. topografic	Adresa	Observaţii / Referinţe
A1.1	36143-C1	Loc. Bobu, Str Raba, Nr. 11, Jud. Gorj	Nr. niveluri:1; S. construita la sol:71 mp; locuință

B. Partea II. Proprietari şi acte

Inscrieri privitoare la dreptul de proprietate şi alte drepturi reale		Referinţe
19006 / 21/02/2024		
Act Notarial nr. 45, din 14/03/2022 emis de NP Cezarina Ciobanu;		
B1	Intabulare, drept de PROPRIETATEcu titlu de drept moștenire, dobandit prin Succesiune, cota actuala 1/1	A1
	1) **Holtea Nicolae**, bun propriu	
/		
Act Normativ nr. 7, din 13/03/1996 emis de Parlamentul României (art. 12, alin. 14);		
B2	Intabulare, drept de PROPRIETATE, dobandit prin Lege, cota actuala 1/1	A1.1
	1) **Holtea Nicolae**, bun propriu	

C. Partea III. SARCINI .

Inscrieri privind dezmembramintele dreptului de proprietate, drepturi reale de garanţie şi sarcini	Referinţe
NU SUNT	

Neutilizabil în circuitul civil

Anexa Nr. 1 La Partea I

Teren

Nr cadastral	Suprafaţa (mp)*	Observaţii / Referinţe
36143	Din acte: 3.578 Masurata: 2.262	

* Suprafaţa este determinată in planul de proiecţie Stereo 70.

DETALII LINIARE IMOBIL

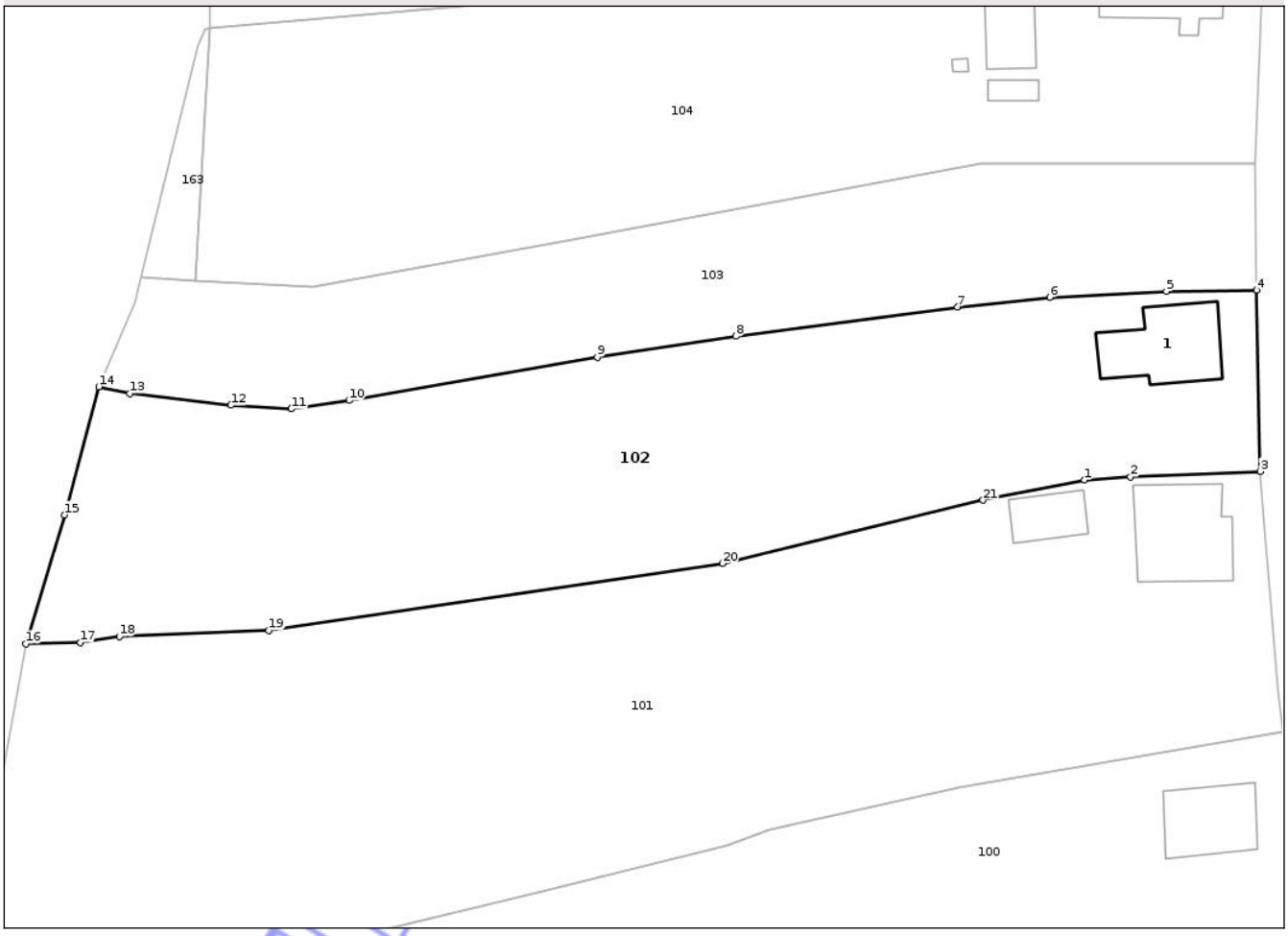

Date referitoare la teren

Crt	Categorie folosinţă	Intra vilan	Suprafaţa (mp)	Tarla	Parcelă	Nr. topo	Observaţii / Referinţe
1	curti constructii	DA	470	41	1784/1	-	
2	arabil	DA	142	41	1783/1	-	
3	faneata	DA	966	41	1783/1	-	
4	faneata	NU	194	41	1783/1	-	
5	pasune	NU	490	41	1783/1	-	tufăriș

Date referitoare la construcţii

Crt	Număr	Destinaţie construcţie	Supraf. (mp)	Situaţie juridică	Observaţii / Referinţe
A1.1	36143-C1	constructii de locuinte	71	Cu acte	Nr. niveluri:1; S. construita la sol:71 mp; locuință

Lungime Segmente

1) Valorile lungimilor segmentelor sunt obţinute din proiecţie în plan.

Punct început	X / Y	Punct sfârşit	X / Y	Lungime segment (** (m)

Punct început	X / Y	Punct sfârşit	X / Y	Lungime segment (** (m)

Document care conține date cu caracter personal, protejat de prevederile Regulamentului (UE) nr. 679/2016 și Legii 190/2018

Punct început	X / Y	Punct sfârşit	X / Y	Lungime segment (** (m)
1	381.876,444 392.712,016	2	381.880,756 392.712,321	4.323
3	381.892,951 392.712,82	4	381.892,596 392.729,865	17.049
5	381.884,124 392.729,762	6	381.873,162 392.729,202	10.977
7	381.864,484 392.728,29	8	381.843,626 392.725,521	21.041
9	381.830,602 392.723,544	10	381.807,264 392.719,484	23.688
11	381.801,832 392.718,697	12	381.796,136 392.719,045	5.706
13	381.786,649 392.720,149	14	381.783,736 392.720,776	2.979
15	381.780,511 392.708,724	16	381.776,872 392.696,598	12.66
17	381.782,012 392.696,709	18	381.785,652 392.697,288	3.685
19	381.799,734 392.697,853	20	381.842,385 392.704,172	43.116
21	381.866,889 392.710,112	1	381.876,444 392.712,016	9.743

Punct început	X / Y	Punct sfârşit	X / Y	Lungime segment (** (m)
2	381.880,756 392.712,321	3	381.892,951 392.712,82	12.205
4	381.892,596 392.729,865	5	381.884,124 392.729,762	8.472
6	381.873,162 392.729,202	7	381.864,484 392.728,29	8.725
8	381.843,626 392.725,521	9	381.830,602 392.723,544	13.173
10	381.807,264 392.719,484	11	381.801,832 392.718,697	5.489
12	381.796,136 392.719,045	13	381.786,649 392.720,149	9.551
14	381.783,736 392.720,776	15	381.780,511 392.708,724	12.476
16	381.776,872 392.696,598	17	381.782,012 392.696,709	5.141
18	381.785,652 392.697,288	19	381.799,734 392.697,853	14.094
20	381.842,385 392.704,172	21	381.866,889 392.710,112	25.214

** Lungimile segmentelor sunt determinate în planul de proiecţie Stereo 70 şi sunt rotunjite la 1 milimetru.
*** Distanţa dintre puncte este formată din segmente cumulate ce sunt mai mici decât valoarea 1 milimetru.

Neutilizabil în circuitul civil

DATE DESPRE IMOBILUL NR. 103

Oficiul de Cadastru şi Publicitate Imobiliară GORJ
Biroul de Cadastru şi Publicitate Imobiliară Targu Jiu

A. Partea I. Descrierea imobilului

Nr. CF vechi:373
Nr. cadastral vechi:497/1

TEREN Necunoscut

Adresa: Loc. Bobu, Str Raba, Jud. Gorj

Nr. Crt	Nr cadastral Nr. topografic	Suprafaţa* (mp)	Observaţii / Referinţe
A1	36184	1.271	Sector cadastral:56 Teren neimprejmuit;

B. Partea II. Proprietari şi acte

Inscrieri privitoare la dreptul de proprietate şi alte drepturi reale		Referinţe
41326 / 21/04/2021		
Act Notarial nr. 1034, din 20/04/2021 emis de Chivu-Raceanu Maria;		
B1	Intabulare, drept de PROPRIETATEcu titlu de drept întreținere, dobandit prin Conventie, cota actuala 1/1	A1
	1) **Ilie Viorica-Eliza**, bun propriu	

C. Partea III. SARCINI

Inscrieri privind dezmembramintele dreptului de proprietate, drepturi reale de garanţie şi sarcini		Referinţe
41326 / 21/04/2021		
Act Notarial nr. 1034, din 20/04/2021 emis de Chivu-Raceanu Maria;		
C1	Intabulare, drept de IPOTECA LEGALA, Valoare:0 in condițiile art 2386 punct 4 Cod Civil	A1
	1) **Voicu Gheorghe** 2) **Voicu Maria**	

Neutilizabil în circuitul civil

Anexa Nr. 1 La Partea I

Teren

Nr cadastral	Suprafaţa (mp)*	Observaţii / Referinţe
36184	1.271	

* Suprafaţa este determinată in planul de proiecţie Stereo 70.

DETALII LINIARE IMOBIL

Date referitoare la teren

Crt	Categorie folosință	Intra vilan	Suprafaţa (mp)	Tarla	Parcelă	Nr. topo	Observaţii / Referinţe
1	arabil	DA	959	41	1783/2, 1784/2	-	
2	arabil	NU	312	41	1783/2	-	

Lungime Segmente
1) Valorile lungimilor segmentelor sunt obţinute din proiecţie în plan.

Punct început	X / Y	Punct sfârşit	X / Y	Lungime segment (** (m)
1	381.864,484 392.728,29	2	381.873,162 392.729,202	8.725
2	381.873,162 392.729,202	3	381.884,124 392.729,762	10.977
3	381.884,124 392.729,762	4	381.892,596 392.729,865	8.472
4	381.892,596 392.729,865	5	381.892,473 392.741,74	11.875

Document care conține date cu caracter personal, protejat de prevederile Regulamentului (UE) nr. 679/2016 și Legii 190/2018

Punct început	X / Y	Punct sfârşit	X / Y	Lungime segment (** (m)
5	381.892,473 392.741,74	6	381.866,635 392.741,781	25.838
6	381.866,635 392.741,781	7	381.827,009 392.734,411	40.306
7	381.827,009 392.734,411	8	381.803,862 392.730,166	23.532
8	381.803,862 392.730,166	9	381.799,565 392.730,396	4.303
9	381.799,565 392.730,396	10	381.792,763 392.730,76	6.812
10	381.792,763 392.730,76	11	381.787,689 392.731,031	5.081
11	381.787,689 392.731,031	12	381.787,111 392.728,676	2.425
12	381.787,111 392.728,676	13	381.783,736 392.720,776	8.59
13	381.783,736 392.720,776	14	381.786,649 392.720,149	2.979
14	381.786,649 392.720,149	15	381.796,136 392.719,045	9.551
15	381.796,136 392.719,045	16	381.801,832 392.718,697	5.706
16	381.801,832 392.718,697	17	381.807,264 392.719,484	5.489
17	381.807,264 392.719,484	18	381.830,602 392.723,544	23.688
18	381.830,602 392.723,544	19	381.843,626 392.725,521	13.173
19	381.843,626 392.725,521	1	381.864,484 392.728,29	21.041

**** Lungimile segmentelor sunt determinate în planul de proiecţie Stereo 70 şi sunt rotunjite la 1 milimetru.**
***** Distanţa dintre puncte este formată din segmente cumulate ce sunt mai mici decât valoarea 1 milimetru.**

Neutilizabil în circuitul civil

DATE DESPRE IMOBILUL NR. 147

Oficiul de Cadastru şi Publicitate Imobiliară GORJ
Biroul de Cadastru şi Publicitate Imobiliară Targu Jiu

A. Partea I. Descrierea imobilului

TEREN Extravilan

Adresa: Jud. Gorj

Nr. Crt	Nr cadastral Nr. topografic	Suprafaţa* (mp)	Observaţii / Referinţe
A1		777	Sector cadastral:56 Teren neimprejmuit;

B. Partea II. Proprietari şi acte

Inscrieri privitoare la dreptul de proprietate şi alte drepturi reale		Referinţe
/		
Act Administrativ nr. 577, din 06/03/2025 emis de Comuna Scoarța;		
B1	Inscrierea provizorie, drept de PROPRIETATE, dobandit prin Reconstituire, cota actuala 1/1	A1
	1) **Blidaru Ion** DEFUNCT:Da 2) **Blidaru Floarea** DEFUNCT:Da 3) **Blidaru Pantelimon** DEFUNCT:Da 4) **Blidaru Radu** 5) **Blidaru Maria**, în cote nedeterminate	

C. Partea III. SARCINI .

Inscrieri privind dezmembramintele dreptului de proprietate, drepturi reale de garanţie şi sarcini	Referinţe
NU SUNT	

Neutilizabil în circuitul civil

Anexa Nr. 1 La Partea I

Teren

Nr cadastral	Suprafaţa (mp)*	Observaţii / Referinţe
	777	

* Suprafaţa este determinată in planul de proiecţie Stereo 70.

DETALII LINIARE IMOBIL



Date referitoare la teren

Crt	Categorie folosință	Intra vilan	Suprafaţa (mp)	Tarla	Parcelă	Nr. topo	Observaţii / Referinţe
1	pasune	NU	777	39	1695	-	tufăriș

Lungime Segmente
1) Valorile lungimilor segmentelor sunt obţinute din proiecţie în plan.

Punct început	X / Y	Punct sfârşit	X / Y	Lungime segment (** (m)
1	381.770,737 393.133,906	2	381.764,38 393.136,008	6.696
2	381.764,38 393.136,008	3	381.736,191 393.134,613	28.223
3	381.736,191 393.134,613	4	381.716,482 393.134,291	19.712
4	381.716,482 393.134,291	5	381.712,087 393.133,186	4.532
5	381.712,087 393.133,186	6	381.705,99 393.129,798	6.974

Document care conține date cu caracter personal, protejat de prevederile Regulamentului (UE) nr. 679/2016 și Legii 190/2018

Punct început	X / Y	Punct sfârşit	X / Y	Lungime segment (** (m)
6	381.705,99 393.129,798	7	381.688,724 393.119,053	20.337
7	381.688,724 393.119,053	8	381.676,124 393.113,366	13.823
8	381.676,124 393.113,366	9	381.679,597 393.104,386	9.629
9	381.679,597 393.104,386	10	381.688,156 393.108,488	9.491
10	381.688,156 393.108,488	11	381.704,225 393.118,714	19.047
11	381.704,225 393.118,714	12	381.710,625 393.123,847	8.204
12	381.710,625 393.123,847	13	381.713,621 393.125,601	3.471
13	381.713,621 393.125,601	14	381.717,223 393.126,41	3.692
14	381.717,223 393.126,41	15	381.728,046 393.127,6	10.889
15	381.728,046 393.127,6	16	381.752,116 393.127,896	24.072
16	381.752,116 393.127,896	17	381.770,816 393.127,72	18.701
17	381.770,816 393.127,72	1	381.770,737 393.133,906	6.186

** Lungimile segmentelor sunt determinate în planul de proiecţie Stereo 70 şi sunt rotunjite la 1 milimetru.
*** Distanţa dintre puncte este formată din segmente cumulate ce sunt mai mici decât valoarea 1 milimetru.

Neutilizabil în circuitul civil

DATE DESPRE IMOBILUL NR. 108

Oficiul de Cadastru şi Publicitate Imobiliară GORJ
Biroul de Cadastru şi Publicitate Imobiliară Targu Jiu

A. Partea I. Descrierea imobilului

TEREN Extravilan
Adresa: Jud. Gorj

Nr. Crt	Nr cadastral Nr. topografic	Suprafaţa* (mp)	Observaţii / Referinţe
A1		12	Sector cadastral:56 Teren neimprejmuit;

B. Partea II. Proprietari şi acte

Inscrieri privitoare la dreptul de proprietate şi alte drepturi reale		Referinţe
/		
Act Administrativ nr. 572, din 06/03/2025 emis de Comuna Scoarța;		
B1	Inscrierea provizorie, drept de PROPRIETATE, dobandit prin Reconstituire, cota actuala 1/1	A1
	1) **Ciocșan Matei** DEFUNCT:Da	
Act Administrativ nr. 21442, din 24/10/2025 emis de Primăria Com. Scoarța;		
B2	Se notează posesia faptică în favoarea lui Ciocșan Iosif	A1
	1) **Ciocșan Iosif**	

C. Partea III. SARCINI .

Inscrieri privind dezmembramintele dreptului de proprietate, drepturi reale de garanţie şi sarcini	Referinţe
NU SUNT	

Neutilizabil în circuitul civil

Anexa Nr. 1 La Partea I

Teren

Nr cadastral	Suprafaţa (mp)*	Observaţii / Referinţe
	12	

* Suprafaţa este determinată in planul de proiecţie Stereo 70.

DETALII LINIARE IMOBIL

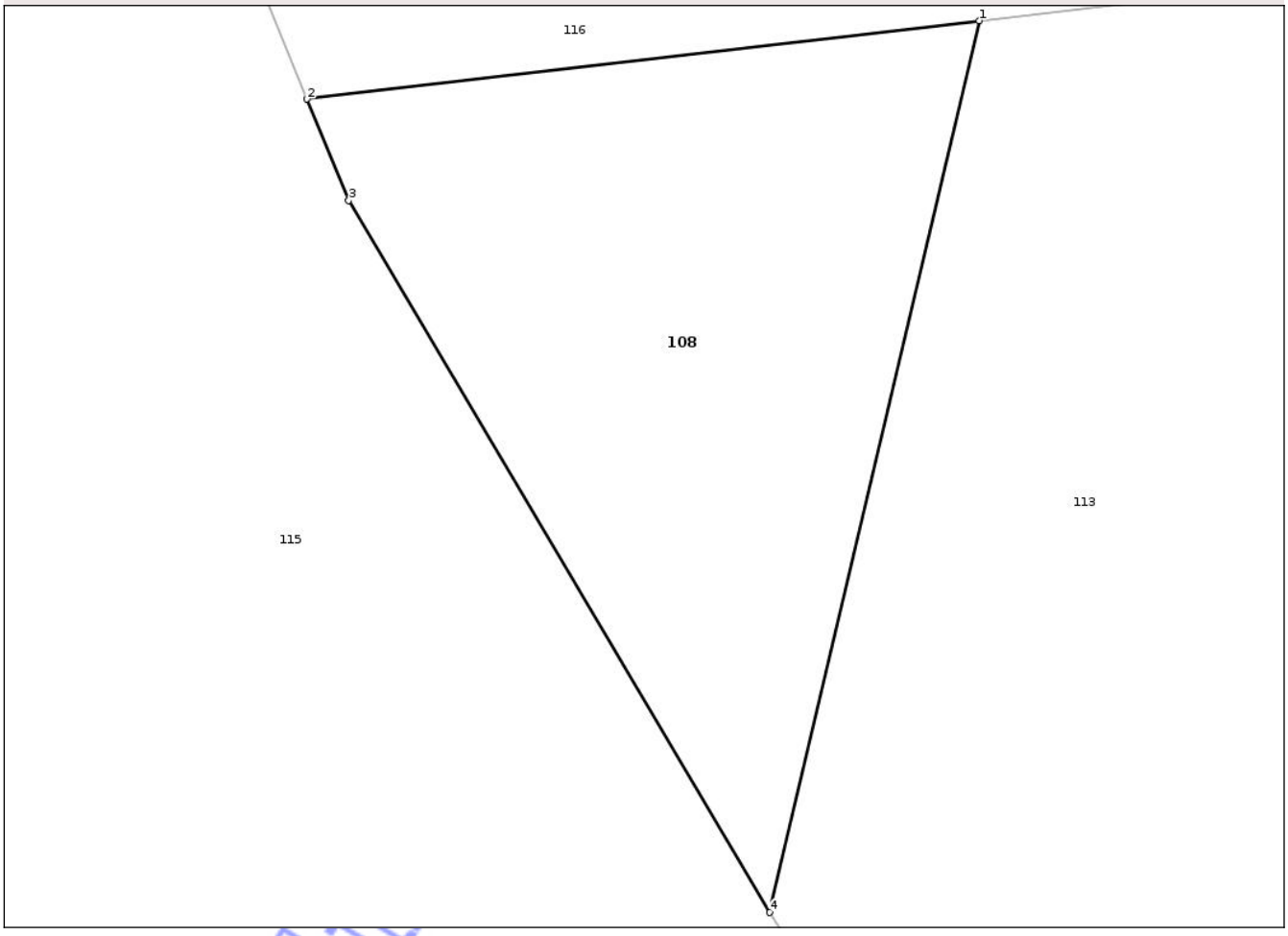

Date referitoare la teren

Crt	Categorie folosință	Intra vilan	Suprafaţa (mp)	Tarla	Parcelă	Nr. topo	Observaţii / Referinţe
1	pasune	NU	12	40	1772/2	-	tufăriș

Lungime Segmente
1) Valorile lungimilor segmentelor sunt obţinute din proiecţie în plan.

Punct început	X / Y	Punct sfârşit	X / Y	Lungime segment (** (m)
1	381.823,847 392.826,039	2	381.819,616 392.825,546	4.26
2	381.819,616 392.825,546	3	381.819,878 392.824,909	0.689
3	381.819,878 392.824,909	4	381.822,529 392.820,431	5.204
4	381.822,529 392.820,431	1	381.823,847 392.826,039	5.761

**** Lungimile segmentelor sunt determinate în planul de proiecţie Stereo 70 şi sunt rotunjite la 1 milimetru.**

Document care conține date cu caracter personal, protejat de prevederile Regulamentului (UE) nr. 679/2016 și Legii 190/2018

***** Distanţa dintre puncte este formată din segmente cumulate ce sunt mai mici decât valoarea 1 milimetru.**

Neutilizabil în circuitul civil

DATE DESPRE IMOBILUL NR. 148

Oficiul de Cadastru şi Publicitate Imobiliară GORJ
Biroul de Cadastru şi Publicitate Imobiliară Targu Jiu

A. Partea I. Descrierea imobilului

TEREN Necunoscut

Adresa: Loc. Bobu, Str Raba, Nr. 55, Jud. Gorj

Nr. Crt	Nr cadastral Nr. topografic	Suprafaţa* (mp)	Observaţii / Referinţe
A1	37959	1.416	Sector cadastral:56 Teren imprejmuit;

Construcţii

Crt	Nr cadastral Nr. topografic	Adresa	Observaţii / Referinţe
A1.1	37959-C1	Loc. Bobu, Str Raba, Nr. 55, Jud. Gorj	Nr. niveluri:3; S. construita la sol:124 mp; S. construita desfasurata:272 mp; Beci+P+M

B. Partea II. Proprietari şi acte

Inscrieri privitoare la dreptul de proprietate şi alte drepturi reale		Referinţe
16438 / 24/02/2021		
Act Administrativ nr. 1524639, din 02/02/2021 emis de Comisia Județeană Gorj;		
B1	Intabulare, drept de PROPRIETATE, dobandit prin Constituire, cota actuala 1/1	A1
	1) **Ciocșan Ion**, bun propriu	
/		
Act Administrativ nr. 20878, din 14/10/2025 emis de Comuna Scoarța;		
B2	Se notează posesia faptică în favoarea lui Ciocșan Matei	A1
	1) **Ciocșan Matei**	
Act Normativ nr. 7, din 13/03/1996 emis de Parlamentul României (art. 12, alin. 14);		
B3	Intabulare, drept de PROPRIETATE, dobandit prin Lege, cota actuala 1/1	A1.1
	1) **Ciocșan Matei**	

C. Partea III. SARCINI .

Inscrieri privind dezmembramintele dreptului de proprietate, drepturi reale de garanţie şi sarcini	Referinţe
NU SUNT	

Neutilizabil în circuitul civil

Anexa Nr. 1 La Partea I

Teren

Nr cadastral	Suprafaţa (mp)*	Observaţii / Referinţe
37959	1.416	

* Suprafaţa este determinată in planul de proiecţie Stereo 70.

DETALII LINIARE IMOBIL

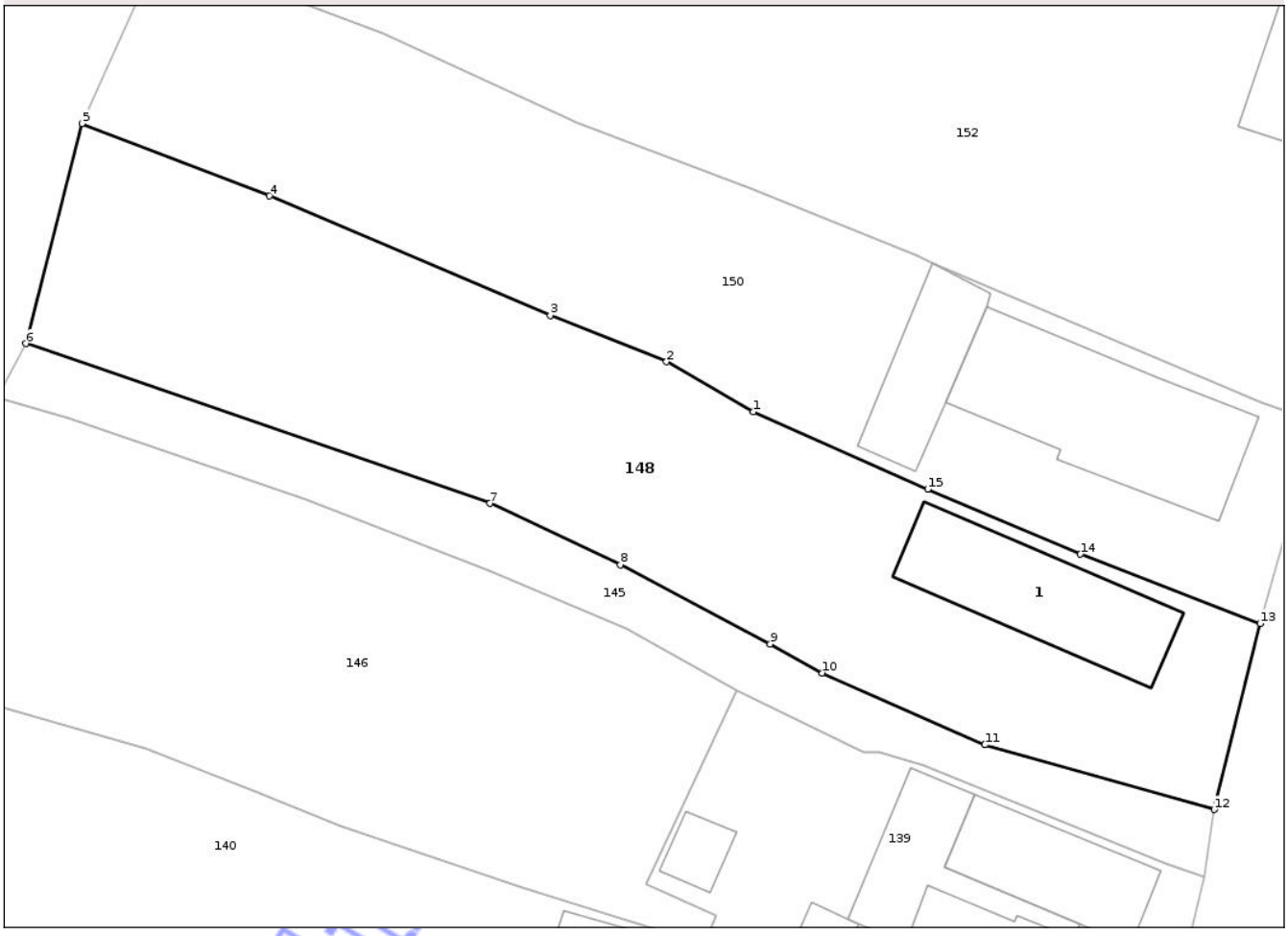

Date referitoare la teren

Crt	Categorie folosință	Intra vilan	Suprafaţa (mp)	Tarla	Parcelă	Nr. topo	Observaţii / Referinţe
1	curti constructii	DA	407	38	1681	-	
2	vie	DA	153	38	1681	-	
3	vie	DA	289	38	1681/1	-	
4	livada	DA	335	38	1682	-	
5	livada	NU	232	38	1682	-	

Date referitoare la construcţii

Crt	Număr	Destinaţie construcţie	Supraf. (mp)	Situaţie juridică	Observaţii / Referinţe
A1.1	37959-C1	constructii de locuinte	124	Cu acte	Nr. niveluri:3; S. construita la sol:124 mp; S. construita desfasurata:272 mp; Beci+P+M

Lungime Segmente

1) Valorile lungimilor segmentelor sunt obţinute din proiecţie în plan.

Punct început	X / Y	Punct sfârşit	X / Y	Lungime segment (** (m)
1	381.898,446 393.134,608	2	381.892,11 393.138,261	7.314

Document care conține date cu caracter personal, protejat de prevederile Regulamentului (UE) nr. 679/2016 și Legii 190/2018

Punct început	X / Y	Punct sfârşit	X / Y	Lungime segment (** (m)
2	381.892,11 393.138,261	3	381.883,624 393.141,651	9.138
3	381.883,624 393.141,651	4	381.863,104 393.150,371	22.296
4	381.863,104 393.150,371	5	381.849,382 393.155,656	14.704
5	381.849,382 393.155,656	6	381.845,295 393.139,594	16.573
6	381.845,295 393.139,594	7	381.879,22 393.127,931	35.874
7	381.879,22 393.127,931	8	381.888,738 393.123,459	10.516
8	381.888,738 393.123,459	9	381.899,684 393.117,673	12.381
9	381.899,684 393.117,673	10	381.903,504 393.115,55	4.37
10	381.903,504 393.115,55	11	381.915,385 393.110,306	12.987
11	381.915,385 393.110,306	12	381.932,145 393.105,58	17.414
12	381.932,145 393.105,58	13	381.935,501 393.119,153	13.981
13	381.935,501 393.119,153	14	381.922,362 393.124,218	14.082
14	381.922,362 393.124,218	15	381.911,197 393.128,958	12.129
15	381.911,197 393.128,958	1	381.898,446 393.134,608	13.947

**** Lungimile segmentelor sunt determinate în planul de proiecţie Stereo 70 şi sunt rotunjite la 1 milimetru.**
***** Distanţa dintre puncte este formată din segmente cumulate ce sunt mai mici decât valoarea 1 milimetru.**

Neutilizabil în circuitul civil

DATE DESPRE IMOBILUL NR. 109

Oficiul de Cadastru şi Publicitate Imobiliară GORJ
Biroul de Cadastru şi Publicitate Imobiliară Targu Jiu

A. Partea I. Descrierea imobilului

TEREN Necunoscut

Adresa: Loc. Bobu, Jud. Gorj

Nr. Crt	Nr cadastral Nr. topografic	Suprafaţa* (mp)	Observaţii / Referinţe
A1		925	Sector cadastral:56 Teren imprejmuit;

B. Partea II. Proprietari şi acte

Inscrieri privitoare la dreptul de proprietate şi alte drepturi reale		Referinţe
/		
Act Administrativ nr. 571, din 05/03/2025 emis de Comuna Scoarța;		
B1	Inscrierea provizorie, drept de PROPRIETATE, dobandit prin Reconstituire, cota actuala 1/1	A1
	1) **Voicu Cristian** DEFUNCT:Da	

C. Partea III. SARCINI .

Inscrieri privind dezmembramintele dreptului de proprietate, drepturi reale de garanţie şi sarcini	Referinţe
NU SUNT	

Neutilizabil în circuitul civil

Anexa Nr. 1 La Partea I

Teren

Nr cadastral	Suprafaţa (mp)*	Observaţii / Referinţe
	925	

* Suprafaţa este determinată in planul de proiecţie Stereo 70.

DETALII LINIARE IMOBIL

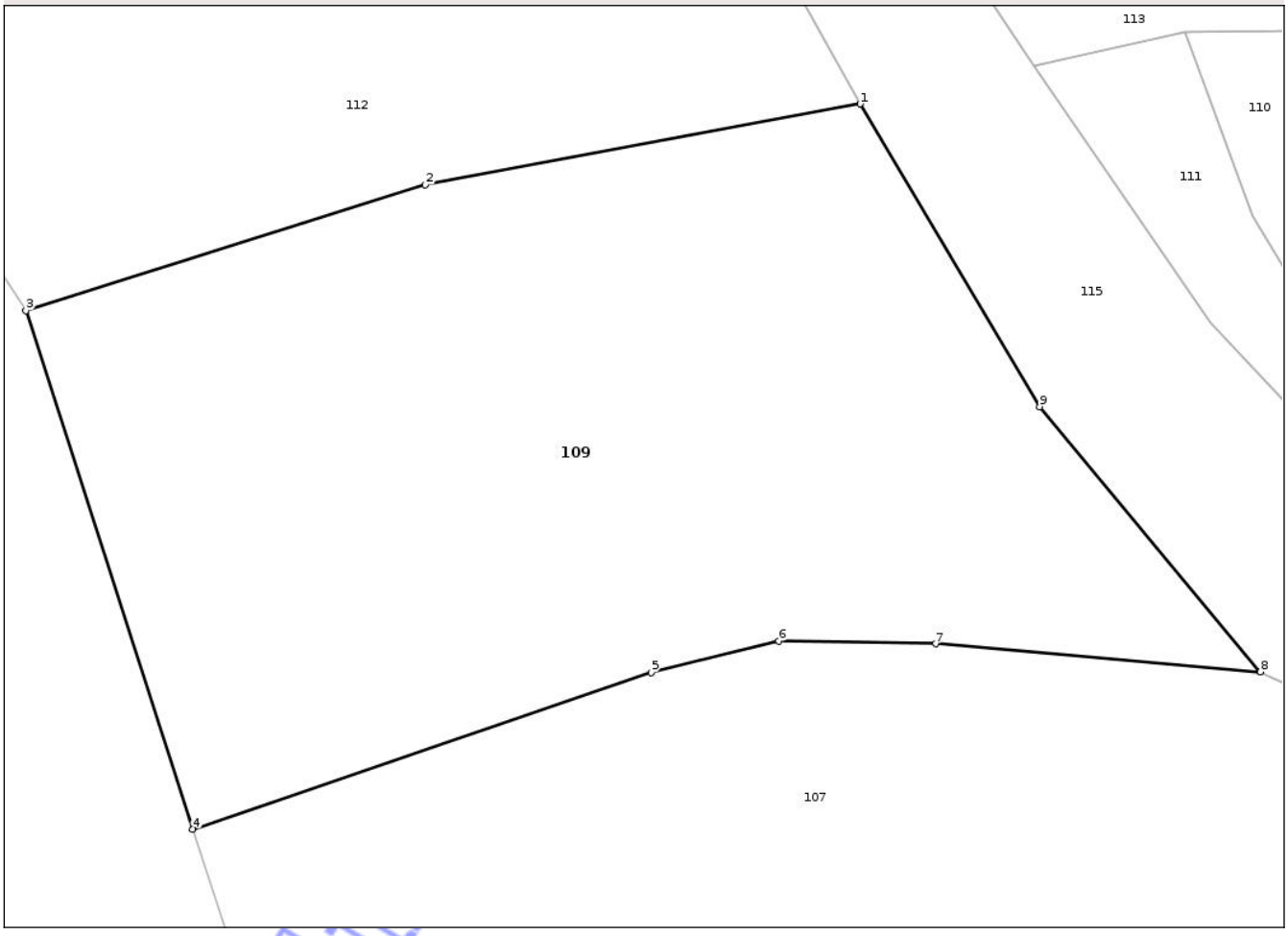

Date referitoare la teren

Crt	Categorie folosință	Intra vilan	Suprafaţa (mp)	Tarla	Parcelă	Nr. topo	Observaţii / Referinţe
1	pasune	DA	205	41	1775	-	tufăriș
2	pasune	NU	136	41	1775/1	-	tufăriș
3	faneata	NU	584	41	1775/2	-	

Lungime Segmente
1) Valorile lungimilor segmentelor sunt obţinute din proiecţie în plan.

Punct început	X / Y	Punct sfârşit	X / Y	Lungime segment (** (m)
1	381.819,205 392.812,62	2	381.800,677 392.809,18	18.845
2	381.800,677 392.809,18	3	381.783,673 392.803,832	17.825
3	381.783,673 392.803,832	4	381.790,787 392.781,783	23.168
4	381.790,787 392.781,783	5	381.810,294 392.788,445	20.613

Document care conține date cu caracter personal, protejat de prevederile Regulamentului (UE) nr. 679/2016 și Legii 190/2018

Punct început	X / Y	Punct sfârşit	X / Y	Lungime segment (** (m)
5	381.810,294 392.788,445	6	381.815,743 392.789,788	5.612
6	381.815,743 392.789,788	7	381.822,414 392.789,661	6.673
7	381.822,414 392.789,661	8	381.836,242 392.788,466	13.879
8	381.836,242 392.788,466	9	381.826,84 392.799,749	14.686
9	381.826,84 392.799,749	1	381.819,205 392.812,62	14.966

** Lungimile segmentelor sunt determinate în planul de proiecţie Stereo 70 şi sunt rotunjite la 1 milimetru.
*** Distanţa dintre puncte este formată din segmente cumulate ce sunt mai mici decât valoarea 1 milimetru.

Neutilizabil în circuitul civil

DATE DESPRE IMOBILUL NR. 110

Oficiul de Cadastru şi Publicitate Imobiliară GORJ
Biroul de Cadastru şi Publicitate Imobiliară Targu Jiu

A. Partea I. Descrierea imobilului

TEREN Intravilan

Adresa: Loc. Bobu, Str Raba, Nr. 17, Jud. Gorj

Nr. Crt	Nr cadastral Nr. topografic	Suprafaţa* (mp)	Observaţii / Referinţe
A1	35233	Din acte: 1.358 Masurata: 1.400	Sector cadastral:56 Teren neimprejmuit;

Construcţii

Crt	Nr cadastral Nr. topografic	Adresa	Observaţii / Referinţe
A1.1	35233-C1	Loc. Bobu, Str Raba, Nr. 17, Jud. Gorj	Nr. niveluri:2; S. construita la sol:53 mp; S. construita desfasurata:106 mp; constructie din lemn pe beci
A1.2	35233-C2	Loc. Bobu, Str Raba, Nr. 17, Jud. Gorj	Nr. niveluri:1; S. construita la sol:23 mp; S. construita desfasurata:23 mp; parter
A1.3	35233-C3	Loc. Bobu, Str Raba, Nr. 17, Jud. Gorj	Nr. niveluri:1; S. construita la sol:49 mp; S. construita desfasurata:49 mp; parter

B. Partea II. Proprietari şi acte

Inscrieri privitoare la dreptul de proprietate şi alte drepturi reale		Referinţe
19027 / 28/05/2010		
Act Administrativ nr. 1513324, din 21/08/2008 emis de Comisia Judeteana Gorj (act administrativ nr. 3448/05-05-2010 emis de PRIMARIA SCOARTA; act administrativ nr. 3447/05-05-2010 emis de PRIMARIA SCOARTA;);		
B1	Intabulare, drept de PROPRIETATE, dobandit prin Lege, cota actuala 1/1	A1
	1) **Voicu Cristian**	
B2	Intabulare, drept de PROPRIETATE, dobandit prin Construire, cota actuala 1/1	A1.1, A1.2, A1.3
	1) **Voicu Cristian**	

C. Partea III. SARCINI .

Inscrieri privind dezmembramintele dreptului de proprietate, drepturi reale de garanţie şi sarcini	Referinţe
NU SUNT	

Neutilizabil în circuitul civil

Anexa Nr. 1 La Partea I

Teren

Nr cadastral	Suprafaţa (mp)*	Observaţii / Referinţe
35233	Din acte: 1.358 Masurata: 1.400	

* Suprafaţa este determinată in planul de proiecţie Stereo 70.

DETALII LINIARE IMOBIL

Date referitoare la teren

Crt	Categorie folosinţă	Intra vilan	Suprafaţa (mp)	Tarla	Parcelă	Nr. topo	Observaţii / Referinţe
1	curti constructii	DA	655	40	1771	-	
2	vie	DA	745	40	1770	-	

Date referitoare la construcţii

Crt	Număr	Destinaţie construcţie	Supraf. (mp)	Situaţie juridică	Observaţii / Referinţe
A1.1	35233-C1	constructii de locuinte	53	Cu acte	Nr. niveluri:2; S. construita la sol:53 mp; S. construita desfasurata:106 mp; constructie din lemn pe beci
A1.2	35233-C2	constructii anexa	23	Cu acte	Nr. niveluri:1; S. construita la sol:23 mp; S. construita desfasurata:23 mp; parter
A1.3	35233-C3	constructii anexa	49	Cu acte	Nr. niveluri:1; S. construita la sol:49 mp; S. construita desfasurata:49 mp; parter

Lungime Segmente

1) Valorile lungimilor segmentelor sunt obţinute din proiecţie în plan.

Punct început	X / Y	Punct sfârşit	X / Y	Lungime segment (** (m)

Punct început	X / Y	Punct sfârşit	X / Y	Lungime segment (** (m)
1	381.896,192 392.808,245	2	381.871,88 392.810,545	24.421
2	381.871,88 392.810,545	3	381.865,087 392.811,255	6.831
3	381.865,087 392.811,255	4	381.848,822 392.814,298	16.547
4	381.848,822 392.814,298	5	381.837,946 392.815,752	10.973
5	381.837,946 392.815,752	6	381.833,033 392.815,66	4.914
6	381.833,033 392.815,66	7	381.835,917 392.807,875	8.302
7	381.835,917 392.807,875	8	381.840,346 392.800,464	8.633
8	381.840,346 392.800,464	9	381.848,786 392.792,046	11.92
9	381.848,786 392.792,046	10	381.859,312 392.786,585	11.859
10	381.859,312 392.786,585	11	381.866,079 392.784,973	6.956
11	381.866,079 392.784,973	12	381.878,377 392.783,667	12.368
12	381.878,377 392.783,667	13	381.893,871 392.783,024	15.507
13	381.893,871 392.783,024	1	381.896,192 392.808,245	25.328

** Lungimile segmentelor sunt determinate în planul de proiecţie Stereo 70 şi sunt rotunjite la 1 milimetru.
*** Distanţa dintre puncte este formată din segmente cumulate ce sunt mai mici decât valoarea 1 milimetru.

Neutilizabil în circuitul civil

DATE DESPRE IMOBILUL NR. 112

Oficiul de Cadastru şi Publicitate Imobiliară GORJ
Biroul de Cadastru şi Publicitate Imobiliară Targu Jiu

A. Partea I. Descrierea imobilului

TEREN Extravilan
Adresa: Jud. Gorj

Nr. Crt	Nr cadastral Nr. topografic	Suprafaţa* (mp)	Observaţii / Referinţe
A1		489	Sector cadastral:56 Teren neimprejmuit;

B. Partea II. Proprietari şi acte

Inscrieri privitoare la dreptul de proprietate şi alte drepturi reale		Referinţe
/		
Act Administrativ nr. 574, din 06/03/2025 emis de Comuna Scoarța;		
B1	Inscrierea provizorie, drept de PROPRIETATE, dobandit prin Reconstituire, cota actuala 1/1	A1
	1) **Ciocșan Matei** DEFUNCT:Da	
Act Administrativ nr. 21442, din 24/10/2025 emis de Primăria Com. Scoarța;		
B2	Se notează posesia faptică în favoarea lui Ciocșan Iosif	A1
	1) **Ciocșan Iosif**	

C. Partea III. SARCINI .

Inscrieri privind dezmembramintele dreptului de proprietate, drepturi reale de garanţie şi sarcini	Referinţe
NU SUNT	

Neutilizabil în circuitul civil

Anexa Nr. 1 La Partea I

Teren

Nr cadastral	Suprafaţa (mp)*	Observaţii / Referinţe
	489	

* Suprafaţa este determinată in planul de proiecţie Stereo 70.

DETALII LINIARE IMOBIL

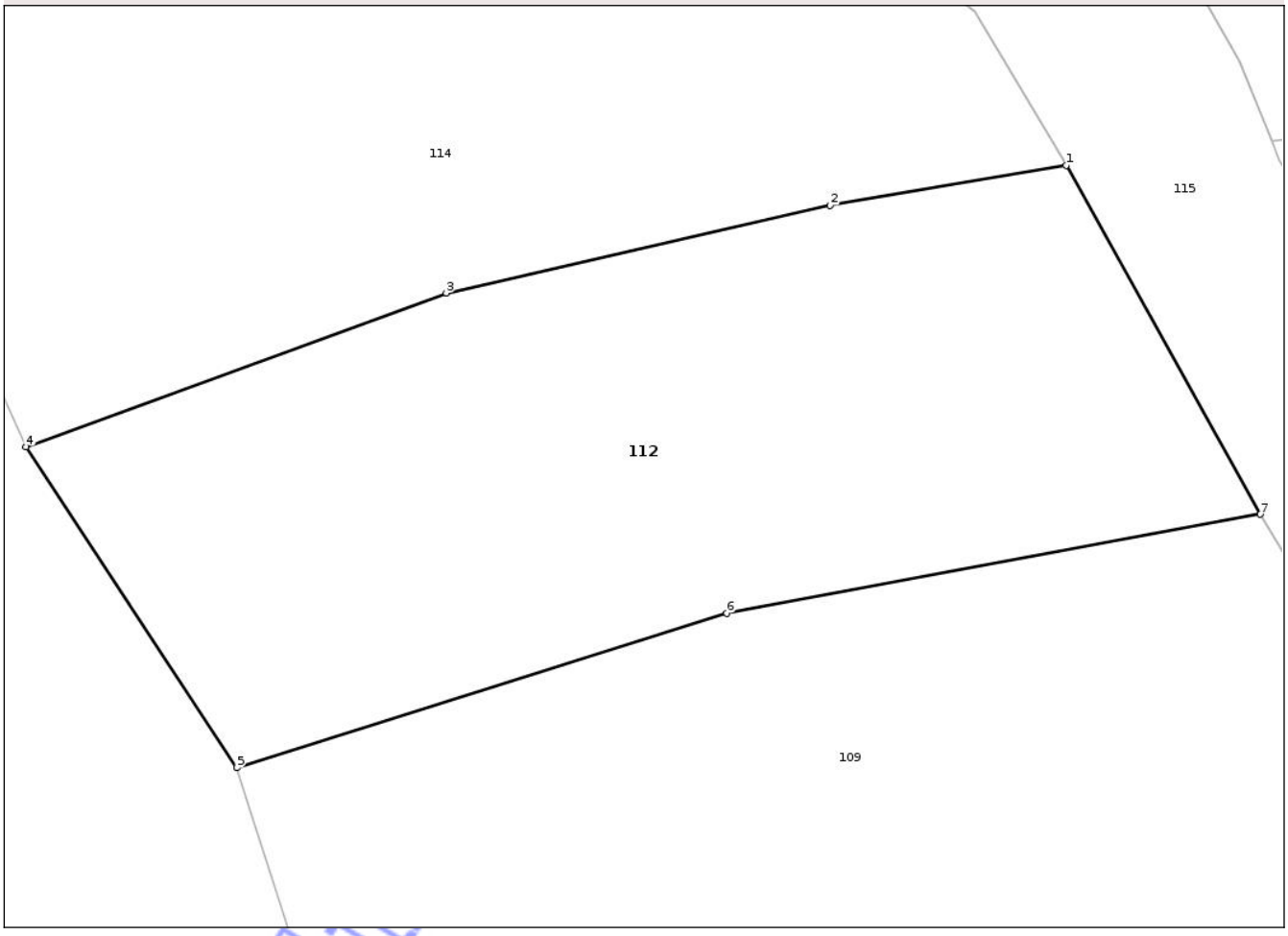

Date referitoare la teren

Crt	Categorie folosință	Intra vilan	Suprafaţa (mp)	Tarla	Parcelă	Nr. topo	Observaţii / Referinţe
1	pasune	NU	127	41	1774	-	tufăriș
2	arabil	NU	362	41	1775/3	-	

Lungime Segmente

1) Valorile lungimilor segmentelor sunt obţinute din proiecţie în plan.

Punct început	X / Y	Punct sfârşit	X / Y	Lungime segment (** (m)
1	381.812,464 392.824,714	2	381.804,271 392.823,331	8.309
2	381.804,271 392.823,331	3	381.790,944 392.820,29	13.67
3	381.790,944 392.820,29	4	381.776,349 392.814,953	15.54
4	381.776,349 392.814,953	5	381.783,673 392.803,832	13.316

Document care conține date cu caracter personal, protejat de prevederile Regulamentului (UE) nr. 679/2016 și Legii 190/2018

Punct început	X / Y	Punct sfârşit	X / Y	Lungime segment (** (m)
5	381.783,673 392.803,832	6	381.800,677 392.809,18	17.825
6	381.800,677 392.809,18	7	381.819,205 392.812,62	18.845
7	381.819,205 392.812,62	1	381.812,464 392.824,714	13.845

** Lungimile segmentelor sunt determinate în planul de proiecţie Stereo 70 şi sunt rotunjite la 1 milimetru.
*** Distanţa dintre puncte este formată din segmente cumulate ce sunt mai mici decât valoarea 1 milimetru.

Neutilizabil în circuitul civil

DATE DESPRE IMOBILUL NR. 113

Oficiul de Cadastru şi Publicitate Imobiliară GORJ
Biroul de Cadastru şi Publicitate Imobiliară Targu Jiu

A. Partea I. Descrierea imobilului

TEREN Intravilan

Adresa: Loc. Bobu, Str Raba, Nr. 19, Jud. Gorj

Nr. Crt	Nr cadastral Nr. topografic	Suprafaţa* (mp)	Observaţii / Referinţe
A1		887	Sector cadastral:56 Teren neimprejmuit;

Construcţii

Crt	Nr cadastral Nr. topografic	Adresa	Observaţii / Referinţe
A1.1		Loc. Bobu, Str Raba, Nr. 19, Jud. Gorj	Nr. niveluri:1; S. construita la sol:70 mp; S. construita desfasurata:70 mp; parter
A1.2		Loc. Bobu, Str Raba, Nr. 19, Jud. Gorj	Nr. niveluri:2; S. construita la sol:67 mp; S. construita desfasurata:134 mp; P+1
A1.3		Loc. Bobu, Str Raba, Nr. 19, Jud. Gorj	Nr. niveluri:1; S. construita la sol:42 mp; S. construita desfasurata:42 mp; parter
A1.4		Loc. Bobu, Str Raba, Nr. 19, Jud. Gorj	Nr. niveluri:1; S. construita la sol:18 mp; S. construita desfasurata:18 mp; parter

B. Partea II. Proprietari şi acte

Inscrieri privitoare la dreptul de proprietate şi alte drepturi reale		Referinţe
/		
Act Normativ nr. 7, din 13/03/1996 emis de Parlamentul României (art. 13, alin. 1);		
B1	Intabulare, drept de PROPRIETATE, dobandit prin Lege, cota actuala 1/1	A1
	1) **NEIDENTIFICAT NEIDENTIFICAT**	
Act Administrativ nr. 20873, din 14/10/2025 emis de Comuna Scoarța;		
B2	Se notează posesia faptică în favoarea lui Ciocșan Iosif	A1
	1) **Ciocșan Iosif**	
Act Normativ nr. 7, din 13/03/1996 emis de Parlamentul României (art. 12, alin. 14);		
B3	Intabulare, drept de PROPRIETATE, dobandit prin Lege, cota actuala 1/1	A1.1, A1.2, A1.3, A1.4
	1) **Ciocșan Iosif**	

C. Partea III. SARCINI .

Inscrieri privind dezmembramintele dreptului de proprietate, drepturi reale de garanţie şi sarcini	Referinţe
NU SUNT	

Neutilizabil în circuitul civil

Anexa Nr. 1 La Partea I

Teren

Nr cadastral	Suprafaţa (mp)*	Observaţii / Referinţe
	887	

* Suprafaţa este determinată in planul de proiecţie Stereo 70.

DETALII LINIARE IMOBIL

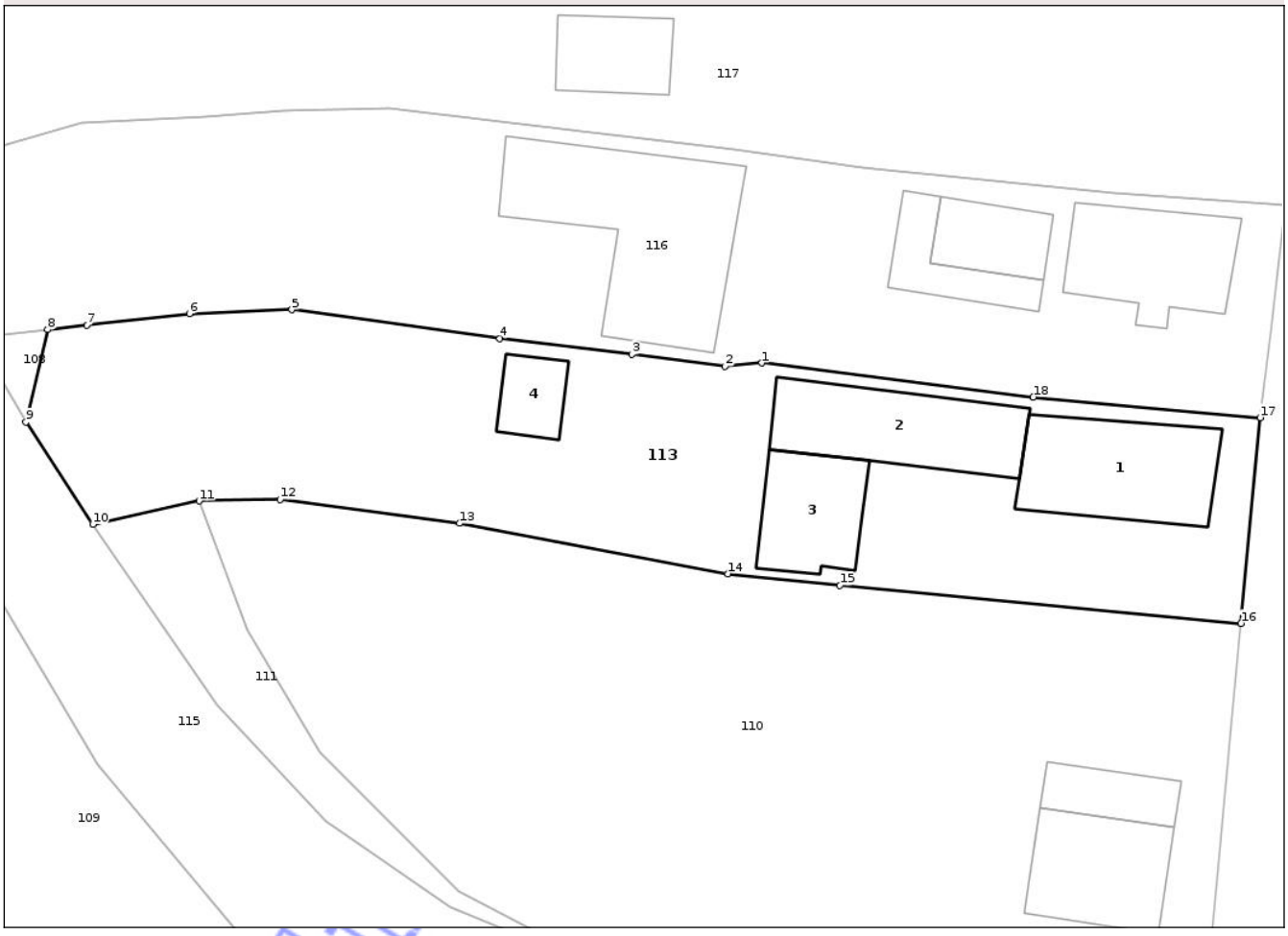

Date referitoare la teren

Crt	Categorie folosință	Intra vilan	Suprafaţa (mp)	Tarla	Parcelă	Nr. topo	Observaţii / Referinţe
1	curti constructii	DA	550	40	1768	-	
2	vie	DA	280	40	1768	-	
3	pasune	DA	57	40	1768	-	tufăriș

Date referitoare la construcţii

Crt	Număr	Destinaţie construcţie	Supraf. (mp)	Situaţie juridică	Observaţii / Referinţe
A1.1		constructii de locuinte	70	Cu acte	Nr. niveluri:1; S. construita la sol:70 mp; S. construita desfasurata:70 mp; parter
A1.2		constructii de locuinte	67	Cu acte	Nr. niveluri:2; S. construita la sol:67 mp; S. construita desfasurata:134 mp; P+1
A1.3		constructii anexa	42	Cu acte	Nr. niveluri:1; S. construita la sol:42 mp; S. construita desfasurata:42 mp; parter
A1.4		constructii anexa	18	Cu acte	Nr. niveluri:1; S. construita la sol:18 mp; S. construita desfasurata:18 mp; parter

Document care conține date cu caracter personal, protejat de prevederile Regulamentului (UE) nr. 679/2016 și Legii 190/2018

Lungime Segmente
1) Valorile lungimilor segmentelor sunt obţinute din proiecţie în plan.

Punct început	X / Y	Punct sfârşit	X / Y	Lungime segment (** (m)
1	381.867,149 392.824,011	2	381.864,912 392.823,809	2.246
2	381.864,912 392.823,809	3	381.859,263 392.824,533	5.695
3	381.859,263 392.824,533	4	381.851,26 392.825,485	8.06
4	381.851,26 392.825,485	5	381.838,648 392.827,238	12.733
5	381.838,648 392.827,238	6	381.832,445 392.826,997	6.208
6	381.832,445 392.826,997	7	381.826,214 392.826,314	6.268
7	381.826,214 392.826,314	8	381.823,847 392.826,039	2.383
8	381.823,847 392.826,039	9	381.822,529 392.820,431	5.761
9	381.822,529 392.820,431	10	381.826,585 392.814,242	7.399
10	381.826,585 392.814,242	11	381.833,033 392.815,66	6.602
11	381.833,033 392.815,66	12	381.837,946 392.815,752	4.914
12	381.837,946 392.815,752	13	381.848,822 392.814,298	10.973
13	381.848,822 392.814,298	14	381.865,087 392.811,255	16.547
14	381.865,087 392.811,255	15	381.871,88 392.810,545	6.831
15	381.871,88 392.810,545	16	381.896,192 392.808,245	24.421
16	381.896,192 392.808,245	17	381.897,362 392.820,706	12.516
17	381.897,362 392.820,706	18	381.883,605 392.821,951	13.814
18	381.883,605 392.821,951	1	381.867,149 392.824,011	16.585

** Lungimile segmentelor sunt determinate în planul de proiecţie Stereo 70 şi sunt rotunjite la 1 milimetru.
*** Distanţa dintre puncte este formată din segmente cumulate ce sunt mai mici decât valoarea 1 milimetru.

Neutilizabil în circuitul civil

DATE DESPRE IMOBILUL NR. 114

Oficiul de Cadastru şi Publicitate Imobiliară GORJ
Biroul de Cadastru şi Publicitate Imobiliară Targu Jiu

A. Partea I. Descrierea imobilului

TEREN Extravilan
Adresa: Jud. Gorj

Nr. Crt	Nr cadastral Nr. topografic	Suprafaţa* (mp)	Observaţii / Referinţe
A1		611	Sector cadastral:56 Teren neimprejmuit;

B. Partea II. Proprietari şi acte

Inscrieri privitoare la dreptul de proprietate şi alte drepturi reale		Referinţe
/		
Act Administrativ nr. 575, din 06/03/2025 emis de Comuna Scoarța;		
B1	Inscrierea provizorie, drept de PROPRIETATE, dobandit prin Reconstituire, cota actuala 1/1	A1
	1) **Ciocșan Gheorghe** DEFUNCT:Da	

C. Partea III. SARCINI .

Inscrieri privind dezmembramintele dreptului de proprietate, drepturi reale de garanţie şi sarcini	Referinţe
NU SUNT	

Neutilizabil în circuitul civil

Anexa Nr. 1 La Partea I

Teren

Nr cadastral	Suprafaţa (mp)*	Observaţii / Referinţe
	611	

* Suprafaţa este determinată in planul de proiecţie Stereo 70.

DETALII LINIARE IMOBIL

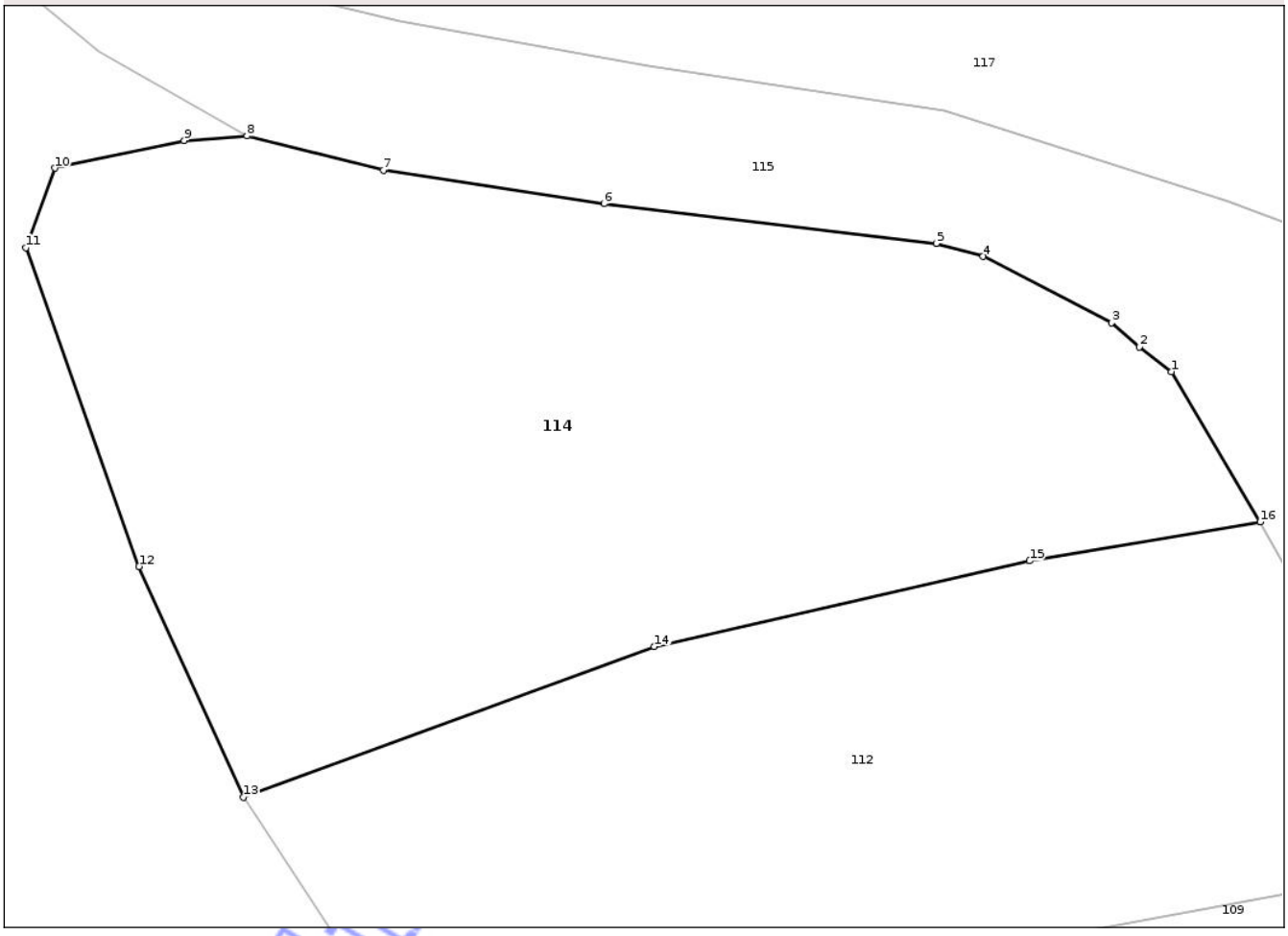

Date referitoare la teren

Crt	Categorie folosință	Intra vilan	Suprafaţa (mp)	Tarla	Parcelă	Nr. topo	Observaţii / Referinţe
1	faneata	NU	611	41	1773	-	

Lungime Segmente
1) Valorile lungimilor segmentelor sunt obţinute din proiecţie în plan.

Punct început	X / Y	Punct sfârşit	X / Y	Lungime segment (** (m)
1	381.809,307 392.830,04	2	381.808,179 392.830,918	1.429
2	381.808,179 392.830,918	3	381.807,182 392.831,771	1.311
3	381.807,182 392.831,771	4	381.802,618 392.834,128	5.137
4	381.802,618 392.834,128	5	381.800,954 392.834,589	1.727
5	381.800,954 392.834,589	6	381.789,149 392.835,995	11.889

Document care conține date cu caracter personal, protejat de prevederile Regulamentului (UE) nr. 679/2016 și Legii 190/2018

Punct început	X / Y	Punct sfârşit	X / Y	Lungime segment (** (m)
6	381.789,149 392.835,995	7	381.781,313 392.837,19	7.926
7	381.781,313 392.837,19	8	381.776,475 392.838,399	4.987
8	381.776,475 392.838,399	9	381.774,238 392.838,242	2.242
9	381.774,238 392.838,242	10	381.769,641 392.837,266	4.7
10	381.769,641 392.837,266	11	381.768,616 392.834,438	3.008
11	381.768,616 392.834,438	12	381.772,632 392.823,132	11.998
12	381.772,632 392.823,132	13	381.776,349 392.814,953	8.983
13	381.776,349 392.814,953	14	381.790,944 392.820,29	15.54
14	381.790,944 392.820,29	15	381.804,271 392.823,331	13.67
15	381.804,271 392.823,331	16	381.812,464 392.824,714	8.309
16	381.812,464 392.824,714	1	381.809,307 392.830,04	6.192

** Lungimile segmentelor sunt determinate în planul de proiecţie Stereo 70 şi sunt rotunjite la 1 milimetru.
*** Distanţa dintre puncte este formată din segmente cumulate ce sunt mai mici decât valoarea 1 milimetru.

Neutilizabil în circuitul civil

DATE DESPRE IMOBILUL NR. 115

Oficiul de Cadastru şi Publicitate Imobiliară GORJ
Biroul de Cadastru şi Publicitate Imobiliară Targu Jiu

A. Partea I. Descrierea imobilului

TEREN Necunoscut

Adresa: Loc. Bobu, Jud. Gorj, D.s.1772

Nr. Crt	Nr cadastral Nr. topografic	Suprafaţa* (mp)	Observaţii / Referinţe
A1		1.437	Sector cadastral:56 Teren neimprejmuit;

B. Partea II. Proprietari şi acte

Inscrieri privitoare la dreptul de proprietate şi alte drepturi reale		Referinţe
/		
Act Administrativ nr. 40, din 22/07/2025 emis de Consiliul Local Com. Scoarța;		
B1	Intabulare, drept de PROPRIETATE_publică, dobandit prin Lege, cota actuala 1/1	A1
	1) **Comuna Scoarța**, CIF:4448431	

C. Partea III. SARCINI .

Inscrieri privind dezmembramintele dreptului de proprietate, drepturi reale de garanţie şi sarcini	Referinţe
NU SUNT	

Neutilizabil în circuitul civil

Anexa Nr. 1 La Partea I

Teren

Nr cadastral	Suprafaţa (mp)*	Observaţii / Referinţe
	1.437	

* Suprafaţa este determinată in planul de proiecţie Stereo 70.

DETALII LINIARE IMOBIL

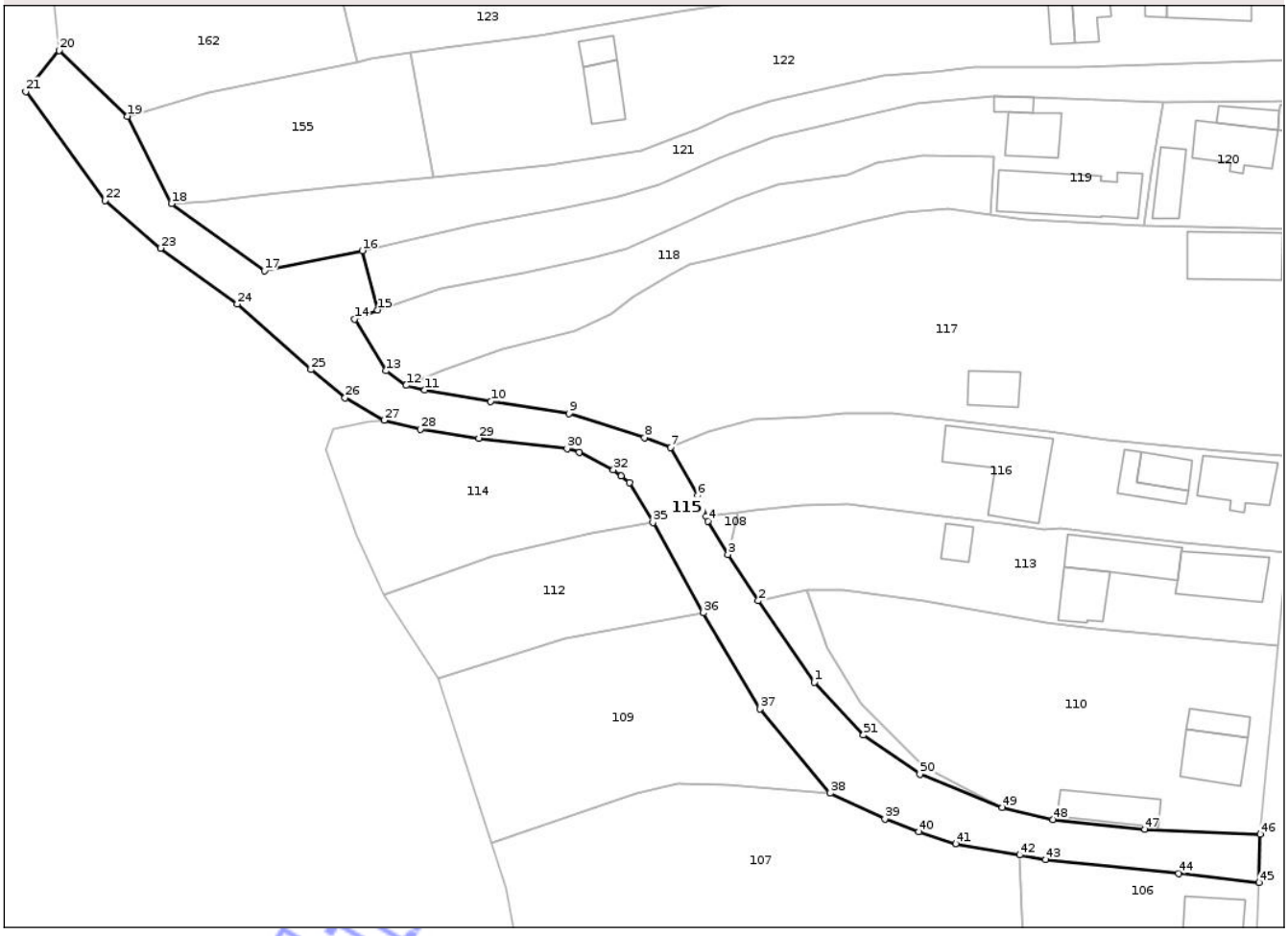

Date referitoare la teren

Crt	Categorie folosință	Intra vilan	Suprafaţa (mp)	Tarla	Parcelă	Nr. topo	Observaţii / Referinţe
1	drum	DA	590	-	-	-	
2	drum	NU	847	-	-	-	

Lungime Segmente

1) Valorile lungimilor segmentelor sunt obţinute din proiecţie în plan.

Punct început	X / Y	Punct sfârşit	X / Y	Lungime segment
1	381.834,1 392.803,327	2	381.826,585 392.814,242	13.253
4	381.819,878 392.824,909	5	381.819,616 392.825,546	0.689
7	381.814,851 392.834,755	8	381.811,319 392.836,091	3.776
10	381.790,714 392.840,902	11	381.781,879 392.842,46	8.971
13	381.776,699 392.845,019	14	381.772,456 392.851,914	8.096

Punct început	X / Y	Punct sfârşit	X / Y	Lungime segment
2	381.826,585 392.814,242	3	381.822,529 392.820,431	7.399
5	381.819,616 392.825,546	6	381.818,46 392.828,353	3.035
8	381.811,319 392.836,091	9	381.801,251 392.839,282	10.561
11	381.781,879 392.842,46	12	381.779,41 392.843,066	2.542
14	381.772,456 392.851,914	15	381.775,557 392.853,181	3.35

Punct început	X / Y	Punct sfârşit	X / Y	Lungime segment
3	381.822,529 392.820,431	4	381.819,878 392.824,909	5.204
6	381.818,46 392.828,353	7	381.814,851 392.834,755	7.35
9	381.801,251 392.839,282	10	381.790,714 392.840,902	10.662
12	381.779,41 392.843,066	13	381.776,699 392.845,019	3.342
15	381.775,557 392.853,181	16	381.773,527 392.861,121	8.195

Document care conține date cu caracter personal, protejat de prevederile Regulamentului (UE) nr. 679/2016 și Legii 190/2018

Punct început	X / Y	Punct sfârşit	X / Y	Lungime segment
16	381.773,527 392.861,121	17	381.760,385 392.858,435	13.414
19	381.742,032 392.879,104	20	381.732,897 392.887,892	12.676
22	381.739,05 392.867,837	23	381.746,461 392.861,428	9.797
25	381.766,649 392.845,183	26	381.771,212 392.841,386	5.936
28	381.781,313 392.837,19	29	381.789,149 392.835,995	7.926
31	381.802,618 392.834,128	32	381.807,182 392.831,771	5.137
34	381.809,307 392.830,04	35	381.812,464 392.824,714	6.192
37	381.826,84 392.799,749	38	381.836,242 392.788,466	14.686
40	381.848,108 392.783,311	41	381.853,038 392.781,7	5.187
43	381.865,104 392.779,614	44	381.882,941 392.777,761	17.933
46	381.893,871 392.783,024	47	381.878,377 392.783,667	15.507
49	381.859,312 392.786,585	50	381.848,268 392.791,043	11.91

Punct început	X / Y	Punct sfârşit	X / Y	Lungime segment
17	381.760,385 392.858,435	18	381.747,94 392.867,41	15.343
20	381.732,897 392.887,892	21	381.728,436 392.882,419	7.061
23	381.746,461 392.861,428	24	381.756,768 392.853,956	12.731
26	381.771,212 392.841,386	27	381.776,475 392.838,399	6.051
29	381.789,149 392.835,995	30	381.800,954 392.834,589	11.889
32	381.807,182 392.831,771	33	381.808,179 392.830,918	1.311
35	381.812,464 392.824,714	36	381.819,205 392.812,62	13.845
38	381.836,242 392.788,466	39	381.843,55 392.785,05	8.068
41	381.853,038 392.781,7	42	381.861,604 392.780,219	8.693
44	381.882,941 392.777,761	45	381.893,746 392.776,52	10.876
47	381.878,377 392.783,667	48	381.866,079 392.784,973	12.368
50	381.848,268 392.791,043	51	381.840,689 392.796,268	9.205

Punct început	X / Y	Punct sfârşit	X / Y	Lungime segment
18	381.747,94 392.867,41	19	381.742,032 392.879,104	13.101
21	381.728,436 392.882,419	22	381.739,05 392.867,837	18.036
24	381.756,768 392.853,956	25	381.766,649 392.845,183	13.213
27	381.776,475 392.838,399	28	381.781,313 392.837,19	4.987
30	381.800,954 392.834,589	31	381.802,618 392.834,128	1.727
33	381.808,179 392.830,918	34	381.809,307 392.830,04	1.429
36	381.819,205 392.812,62	37	381.826,84 392.799,749	14.966
39	381.843,55 392.785,05	40	381.848,108 392.783,311	4.878
42	381.861,604 392.780,219	43	381.865,104 392.779,614	3.552
45	381.893,746 392.776,52	46	381.893,871 392.783,024	6.505
48	381.866,079 392.784,973	49	381.859,312 392.786,585	6.956
51	381.840,689 392.796,268	1	381.834,1 392.803,327	9.656

**** Lungimile segmentelor sunt determinate în planul de proiecţie Stereo 70 şi sunt rotunjite la 1 milimetru.**
***** Distanţa dintre puncte este formată din segmente cumulate ce sunt mai mici decât valoarea 1 milimetru.**

Neutilizabil în circuitul civil

DATE DESPRE IMOBILUL NR. 116

Oficiul de Cadastru şi Publicitate Imobiliară GORJ
Biroul de Cadastru şi Publicitate Imobiliară Targu Jiu

A. Partea I. Descrierea imobilului

TEREN Necunoscut

Adresa: Loc. Bobu, Str Raba, Nr. 21, Jud. Gorj

Nr. Crt	Nr cadastral Nr. topografic	Suprafaţa* (mp)	Observaţii / Referinţe
A1		1.018	Sector cadastral:56 Teren neimprejmuit;

Construcţii

Crt	Nr cadastral Nr. topografic	Adresa	Observaţii / Referinţe
A1.1		Loc. Bobu, Str Raba, Nr. 21, Jud. Gorj	Nr. niveluri:1; S. construita la sol:59 mp; S. construita desfasurata:59 mp; parter
A1.2		Loc. Bobu, Str Raba, Nr. 21, Jud. Gorj	Nr. niveluri:1; S. construita la sol:28 mp; S. construita desfasurata:28 mp; parter
A1.4		Loc. Bobu, Str Raba, Nr. 21, Jud. Gorj	Nr. niveluri:1; S. construita la sol:115 mp; S. construita desfasurata:115 mp; parter

B. Partea II. Proprietari şi acte

Inscrieri privitoare la dreptul de proprietate şi alte drepturi reale		Referinţe
/		
Act Administrativ nr. 573, din 06/03/2025 emis de Comuna Scoarta;		
B1	Inscrierea provizorie, drept de PROPRIETATE, dobandit prin Reconstituire, cota actuala 1/1	A1
	1) **Ciocşan Gheorghe** DEFUNCT:Da	
Act Normativ nr. 7, din 13/03/1996 emis de Parlamentul României (art. 12, alin. 14);		
B2	Intabulare, drept de PROPRIETATE, dobandit prin Lege, cota actuala 1/1	A1.1, A1.2, A1.4
	1) **Ciocşan Gheorghe** DEFUNCT:Da	

C. Partea III. SARCINI .

Inscrieri privind dezmembramintele dreptului de proprietate, drepturi reale de garanţie şi sarcini	Referinţe
NU SUNT	

Neutilizabil în circuitul civil

Anexa Nr. 1 La Partea I

Teren

Nr cadastral	Suprafaţa (mp)*	Observaţii / Referinţe
	1.018	

* Suprafaţa este determinată in planul de proiecţie Stereo 70.

DETALII LINIARE IMOBIL

Date referitoare la teren

Crt	Categorie folosință	Intra vilan	Suprafaţa (mp)	Tarla	Parcelă	Nr. topo	Observaţii / Referinţe
1	curti constructii	DA	681	40	1766	-	
2	faneata	DA	217	40	1765	-	
3	pasune	DA	28	40	1765/1	-	tufăriș
4	pasune	NU	92	40	1769	-	tufăriș

Date referitoare la construcţii

Crt	Număr	Destinaţie construcţie	Supraf. (mp)	Situaţie juridică	Observaţii / Referinţe
A1.1		constructii de locuinte	59	Cu acte	Nr. niveluri:1; S. construita la sol:59 mp; S. construita desfasurata:59 mp; parter
A1.2		constructii anexa	28	Cu acte	Nr. niveluri:1; S. construita la sol:28 mp; S. construita desfasurata:28 mp; parter
A1.3		constructii anexa	27	Fara acte	Nr. niveluri:1; S. construita la sol:27 mp; S. construita desfasurata:27 mp; în execuție
A1.4		constructii anexa	115	Cu acte	Nr. niveluri:1; S. construita la sol:115 mp; S. construita desfasurata:115 mp; parter

Document care conține date cu caracter personal, protejat de prevederile Regulamentului (UE) nr. 679/2016 și Legii 190/2018

Lungime Segmente
1) Valorile lungimilor segmentelor sunt obţinute din proiecţie în plan.

Punct început	X / Y	Punct sfârşit	X / Y	Lungime segment (** (m)
1	381.898,895 392.833,536	2	381.888,502 392.834,298	10.421
3	381.873,22 392.835,822	4	381.865,506 392.836,963	7.798
5	381.844,546 392.839,408	6	381.838,183 392.839,291	6.364
7	381.833,42 392.838,907	8	381.825,932 392.838,55	7.497
9	381.820,051 392.836,867	10	381.814,851 392.834,755	5.613
11	381.818,46 392.828,353	12	381.819,616 392.825,546	3.035
13	381.823,847 392.826,039	14	381.826,214 392.826,314	2.383
15	381.832,445 392.826,997	16	381.838,648 392.827,238	6.208
17	381.851,26 392.825,485	18	381.859,263 392.824,533	8.06
19	381.864,912 392.823,809	20	381.867,149 392.824,011	2.246
21	381.883,605 392.821,951	22	381.897,362 392.820,706	13.814
23	381.897,992 392.825,868	1	381.898,895 392.833,536	7.721

Punct început	X / Y	Punct sfârşit	X / Y	Lungime segment (** (m)
2	381.888,502 392.834,298	3	381.873,22 392.835,822	15.357
4	381.865,506 392.836,963	5	381.844,546 392.839,408	21.102
6	381.838,183 392.839,291	7	381.833,42 392.838,907	4.778
8	381.825,932 392.838,55	9	381.820,051 392.836,867	6.117
10	381.814,851 392.834,755	11	381.818,46 392.828,353	7.35
12	381.819,616 392.825,546	13	381.823,847 392.826,039	4.26
14	381.826,214 392.826,314	15	381.832,445 392.826,997	6.268
16	381.838,648 392.827,238	17	381.851,26 392.825,485	12.733
18	381.859,263 392.824,533	19	381.864,912 392.823,809	5.695
20	381.867,149 392.824,011	21	381.883,605 392.821,951	16.585
22	381.897,362 392.820,706	23	381.897,992 392.825,868	5.2

** Lungimile segmentelor sunt determinate în planul de proiecţie Stereo 70 şi sunt rotunjite la 1 milimetru.
*** Distanţa dintre puncte este formată din segmente cumulate ce sunt mai mici decât valoarea 1 milimetru.

Neutilizabil în circuitul civil

DATE DESPRE IMOBILUL NR. 117

Oficiul de Cadastru şi Publicitate Imobiliară GORJ
Biroul de Cadastru şi Publicitate Imobiliară Targu Jiu

A. Partea I. Descrierea imobilului

TEREN Necunoscut

Adresa: Loc. Bobu, Str Raba, Nr. 23, Jud. Gorj

Nr. Crt	Nr cadastral Nr. topografic	Suprafaţa* (mp)	Observaţii / Referinţe
A1	35227	Din acte: 2.507 Masurata: 2.651	Sector cadastral:56 Teren imprejmuit;

Construcţii

Crt	Nr cadastral Nr. topografic	Adresa	Observaţii / Referinţe
A1.1	35227-C1	Loc. Bobu, Str Raba, Nr. 23, Jud. Gorj	Nr. niveluri:1; S. construita la sol:80 mp; S. construita desfasurata:80 mp; parter
A1.2	35227-C2	Loc. Bobu, Str Raba, Nr. 23, Jud. Gorj	Nr. niveluri:1; S. construita la sol:32 mp; S. construita desfasurata:32 mp; parter

B. Partea II. Proprietari şi acte

Inscrieri privitoare la dreptul de proprietate şi alte drepturi reale		Referinţe
60186 / 19/12/2016		
Act Notarial nr. 7140, din 16/12/2016 emis de NP Ionașcu Titu;		
B1	Intabulare, drept de PROPRIETATEcu titlu de drept cumpărare, dobandit prin Conventie, cota actuala 1/1	A1, A1.1
	1) **Bălan Gabriel** 2) **Bălan Daniela-Mariana**, bun comun	
/		
Act Normativ nr. 7, din 13/03/1996 emis de Parlamentul României (art. 12, alin. 14);		
B2	Intabulare, drept de PROPRIETATE, dobandit prin Lege, cota actuala 1/1	A1.2
	1) **Bălan Gabriel** 2) **Bălan Daniela-Mariana**, bun comun	

C. Partea III. SARCINI .

Inscrieri privind dezmembramintele dreptului de proprietate, drepturi reale de garanţie şi sarcini	Referinţe
NU SUNT	

Neutilizabil în circuitul civil

Anexa Nr. 1 La Partea I

Teren

Nr cadastral	Suprafaţa (mp)*	Observaţii / Referinţe
35227	Din acte: 2.507 Masurata: 2.651	

* Suprafaţa este determinată in planul de proiecţie Stereo 70.

DETALII LINIARE IMOBIL

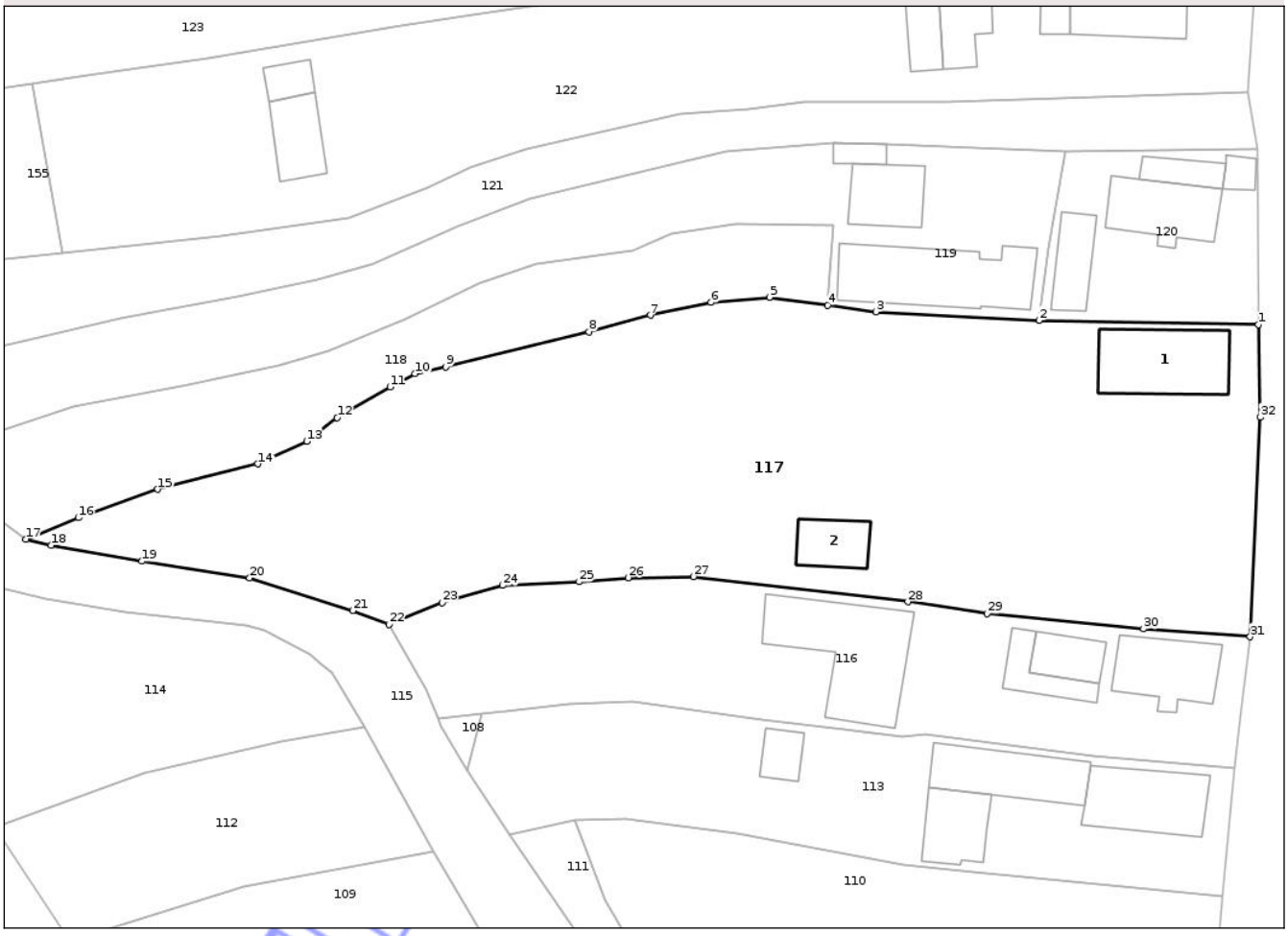

Date referitoare la teren

Crt	Categorie folosinţă	Intra vilan	Suprafaţa (mp)	Tarla	Parcelă	Nr. topo	Observaţii / Referinţe
1	curti constructii	DA	235	40	1761	-	
2	curti constructii	DA	141	40	1762	-	
3	arabil	DA	359	40	1762	-	
4	faneata	DA	619	40	1761, 1762	-	
5	vie	DA	243	40	1763	-	
6	livada	DA	357	40	1762	-	
7	livada	NU	90	40	1762	-	
8	vie	NU	135	40	1763	-	
9	pasune	NU	235	40	1764	-	
10	arabil	NU	166	40	1764	-	
11	faneata	NU	71	40	1764	-	

Date referitoare la construcţii

Crt	Număr	Destinaţie construcţie	Supraf. (mp)	Situaţie juridică	Observaţii / Referinţe
A1.1	35227-C1	constructii de locuinte	80	Cu acte	Nr. niveluri:1; S. construita la sol:80 mp; S. construita desfasurata:80 mp; parter

Document care conține date cu caracter personal, protejat de prevederile Regulamentului (UE) nr. 679/2016 și Legii 190/2018

Crt	Număr	Destinaţie construcţie	Supraf. (mp)	Situaţie juridică	Observaţii / Referinţe
A1.2	35227-C2	constructii anexa	32	Cu acte	Nr. niveluri:1; S. construita la sol:32 mp; S. construita desfasurata:32 mp; parter

Lungime Segmente
1) Valorile lungimilor segmentelor sunt obţinute din proiecţie în plan.

Punct început	X / Y	Punct sfârşit	X / Y	Lungime segment (** (m)
1	381.899,701 392.864,014	2	381.878,276 392.864,412	21.429
3	381.862,394 392.865,252	4	381.857,673 392.865,895	4.765
5	381.851,994 392.866,668	6	381.846,294 392.866,167	5.723
7	381.840,364 392.864,916	8	381.834,353 392.863,287	6.228
9	381.820,376 392.859,859	10	381.817,41 392.859,212	3.036
11	381.814,956 392.857,916	12	381.809,788 392.854,926	5.971
13	381.806,811 392.852,607	14	381.802,052 392.850,409	5.241
15	381.792,276 392.847,92	16	381.784,534 392.845,158	8.221
17	381.779,41 392.843,066	18	381.781,879 392.842,46	2.542
19	381.790,714 392.840,902	20	381.801,251 392.839,282	10.662
21	381.811,319 392.836,091	22	381.814,851 392.834,755	3.776
23	381.820,051 392.836,867	24	381.825,932 392.838,55	6.117
25	381.833,42 392.838,907	26	381.838,183 392.839,291	4.778
27	381.844,546 392.839,408	28	381.865,506 392.836,963	21.102
29	381.873,22 392.835,822	30	381.888,502 392.834,298	15.357
31	381.898,895 392.833,536	32	381.899,888 392.854,956	21.443

Punct început	X / Y	Punct sfârşit	X / Y	Lungime segment (** (m)
2	381.878,276 392.864,412	3	381.862,394 392.865,252	15.905
4	381.857,673 392.865,895	5	381.851,994 392.866,668	5.731
6	381.846,294 392.866,167	7	381.840,364 392.864,916	6.06
8	381.834,353 392.863,287	9	381.820,376 392.859,859	14.392
10	381.817,41 392.859,212	11	381.814,956 392.857,916	2.775
12	381.809,788 392.854,926	13	381.806,811 392.852,607	3.773
14	381.802,052 392.850,409	15	381.792,276 392.847,92	10.088
16	381.784,534 392.845,158	17	381.779,41 392.843,066	5.534
18	381.781,879 392.842,46	19	381.790,714 392.840,902	8.971
20	381.801,251 392.839,282	21	381.811,319 392.836,091	10.561
22	381.814,851 392.834,755	23	381.820,051 392.836,867	5.613
24	381.825,932 392.838,55	25	381.833,42 392.838,907	7.497
26	381.838,183 392.839,291	27	381.844,546 392.839,408	6.364
28	381.865,506 392.836,963	29	381.873,22 392.835,822	7.798
30	381.888,502 392.834,298	31	381.898,895 392.833,536	10.421
32	381.899,888 392.854,956	1	381.899,701 392.864,014	9.06

**** Lungimile segmentelor sunt determinate în planul de proiecţie Stereo 70 şi sunt rotunjite la 1 milimetru.**
***** Distanţa dintre puncte este formată din segmente cumulate ce sunt mai mici decât valoarea 1 milimetru.**

Neutilizabil în circuitul civil

DATE DESPRE IMOBILUL NR. 118

Oficiul de Cadastru şi Publicitate Imobiliară GORJ
Biroul de Cadastru şi Publicitate Imobiliară Targu Jiu

A. Partea I. Descrierea imobilului

TEREN Necunoscut

Adresa: Loc. Bobu, Jud. Gorj

Nr. Crt	Nr cadastral Nr. topografic	Suprafaţa* (mp)	Observaţii / Referinţe
A1		680	Sector cadastral:56 Teren imprejmuit;

B. Partea II. Proprietari şi acte

Inscrieri privitoare la dreptul de proprietate şi alte drepturi reale		Referinţe
/		
Act Administrativ nr. 576, din 06/03/2025 emis de Comuna Scoarța;		
B1	Inscrierea provizorie, drept de PROPRIETATE, dobandit prin Reconstituire, cota actuala 1/1	A1
	1) **Banța Emil** DEFUNCT:Da	

C. Partea III. SARCINI .

Inscrieri privind dezmembramintele dreptului de proprietate, drepturi reale de garanţie şi sarcini	Referinţe
NU SUNT	

Neutilizabil în circuitul civil

Anexa Nr. 1 La Partea I

Teren

Nr cadastral	Suprafaţa (mp)*	Observaţii / Referinţe
	680	

* Suprafaţa este determinată in planul de proiecţie Stereo 70.

DETALII LINIARE IMOBIL

Date referitoare la teren

Crt	Categorie folosință	Intra vilan	Suprafaţa (mp)	Tarla	Parcelă	Nr. topo	Observaţii / Referinţe
1	pasune	DA	130	40	1757	-	
2	vie	DA	64	40	1757/1	-	
3	vie	NU	155	40	1757/2	-	
4	arabil	NU	331	40	1756	-	

Lungime Segmente

1) Valorile lungimilor segmentelor sunt obţinute din proiecţie în plan.

Punct început	X / Y	Punct sfârşit	X / Y	Lungime segment (** (m)
1	381.846,294 392.866,167	2	381.851,994 392.866,668	5.723
3	381.857,673 392.865,895	4	381.858,182 392.873,734	7.855
5	381.848,645 392.873,84	6	381.842,436 392.872,836	6.29

Punct început	X / Y	Punct sfârşit	X / Y	Lungime segment (** (m)
2	381.851,994 392.866,668	3	381.857,673 392.865,895	5.731
4	381.858,182 392.873,734	5	381.848,645 392.873,84	9.537
6	381.842,436 392.872,836	7	381.838,59 392.871,228	4.169

Document care conține date cu caracter personal, protejat de prevederile Regulamentului (UE) nr. 679/2016 și Legii 190/2018

Punct început	X / Y	Punct sfârşit	X / Y	Lungime segment (** (m)
7	381.838,59 392.871,228	8	381.829,196 392.869,882	9.49
9	381.823,693 392.868,028	10	381.816,308 392.864,536	8.168
11	381.808,913 392.861,385	12	381.804,107 392.860,024	4.995
13	381.795,264 392.858,15	14	381.784,068 392.855,944	11.411
15	381.775,557 392.853,181	16	381.772,456 392.851,914	3.35
17	381.776,699 392.845,019	18	381.779,41 392.843,066	3.342
19	381.784,534 392.845,158	20	381.792,276 392.847,92	8.221
21	381.802,052 392.850,409	22	381.806,811 392.852,607	5.241
23	381.809,788 392.854,926	24	381.814,956 392.857,916	5.971
25	381.817,41 392.859,212	26	381.820,376 392.859,859	3.036
27	381.834,353 392.863,287	28	381.840,364 392.864,916	6.228

Punct început	X / Y	Punct sfârşit	X / Y	Lungime segment (** (m)
8	381.829,196 392.869,882	9	381.823,693 392.868,028	5.807
10	381.816,308 392.864,536	11	381.808,913 392.861,385	8.039
12	381.804,107 392.860,024	13	381.795,264 392.858,15	9.039
14	381.784,068 392.855,944	15	381.775,557 392.853,181	8.949
16	381.772,456 392.851,914	17	381.776,699 392.845,019	8.096
18	381.779,41 392.843,066	19	381.784,534 392.845,158	5.534
20	381.792,276 392.847,92	21	381.802,052 392.850,409	10.088
22	381.806,811 392.852,607	23	381.809,788 392.854,926	3.773
24	381.814,956 392.857,916	25	381.817,41 392.859,212	2.775
26	381.820,376 392.859,859	27	381.834,353 392.863,287	14.392
28	381.840,364 392.864,916	1	381.846,294 392.866,167	6.06

**** Lungimile segmentelor sunt determinate în planul de proiecţie Stereo 70 şi sunt rotunjite la 1 milimetru.**
***** Distanţa dintre puncte este formată din segmente cumulate ce sunt mai mici decât valoarea 1 milimetru.**

Neutilizabil în circuitul civil

DATE DESPRE IMOBILUL NR. 119

Oficiul de Cadastru şi Publicitate Imobiliară GORJ
Biroul de Cadastru şi Publicitate Imobiliară Targu Jiu

A. Partea I. Descrierea imobilului

TEREN Necunoscut

Adresa: Loc. Bobu, Str Șesului, Nr. 1, Jud. Gorj

Nr. Crt	Nr cadastral Nr. topografic	Suprafaţa* (mp)	Observaţii / Referinţe
A1	38454	Din acte: 860 Masurata: 961	Sector cadastral:56 Teren imprejmuit;

Construcţii

Crt	Nr cadastral Nr. topografic	Adresa	Observaţii / Referinţe
A1.1	38454-C1	Loc. Bobu, Str Șesului, Nr. 1, Jud. Gorj	Nr. niveluri:2; S. construita la sol:42 mp; S. construita desfasurata:61 mp; Locuinta D+P, edificata in anul 1968
A1.2	38454-C2	Loc. Bobu, Str Șesului, Nr. 1, Jud. Gorj	Nr. niveluri:2; S. construita la sol:105 mp; S. construita desfasurata:212 mp; Locuinta (parter+etaj), edificata in anul 2008.
A1.3	38454-C3	Loc. Bobu, Str Șesului, Nr. 1, Jud. Gorj	Nr. niveluri:1; S. construita la sol:10 mp; S. construita desfasurata:10 mp; Anexa edificata in anul 1970

B. Partea II. Proprietari şi acte

Inscrieri privitoare la dreptul de proprietate şi alte drepturi reale		Referinţe
108852 / 07/12/2021		
Act Notarial nr. 114, din 08/08/2012 emis de BNP Cezarina Ciobanu (CM ; act administrativ nr 16225 din 24.11.2021, emis de PRIMARIA SCOARTA;act administrativ nr 18063 din 30.12.2021, emis de PRIMARIA SCOARTA;act administrativ nr 1648 din 26.11.2021, emis de PRIMARIA SCOARTA);		
B1	Intabulare, drept de PROPRIETATEcu titlu de drept moștenire, dobandit prin Succesiune, cota actuala 1/1	A1, A1.1, A1.3
	1) **Ștefan Mircea**, bun propriu	
58079 / 13/07/2022		
Act Administrativ nr. 8250, din 20/06/2022 emis de PRIMARIA SCOARTA (ANEXA 1.52 ; act administrativ nr 16225 din 24.11.2021, emis de PRIMARIA SCOARTA;act administrativ nr 8239 din 20.06.2022, emis de PRIMARIA SCOARTA);		
B2	Intabulare, drept de PROPRIETATE, dobandit prin Construire, cota actuala 1/1	A1.2
	1) **Ștefan Mircea**	

C. Partea III. SARCINI .

Inscrieri privind dezmembramintele dreptului de proprietate, drepturi reale de garanţie şi sarcini	Referinţe
NU SUNT	

Neautentificat în circuitul civil

Anexa Nr. 1 La Partea I

Teren

Nr cadastral	Suprafaţa (mp)*	Observaţii / Referinţe
38454	Din acte: 860 Masurata: 961	

* Suprafaţa este determinată in planul de proiecţie Stereo 70.

DETALII LINIARE IMOBIL

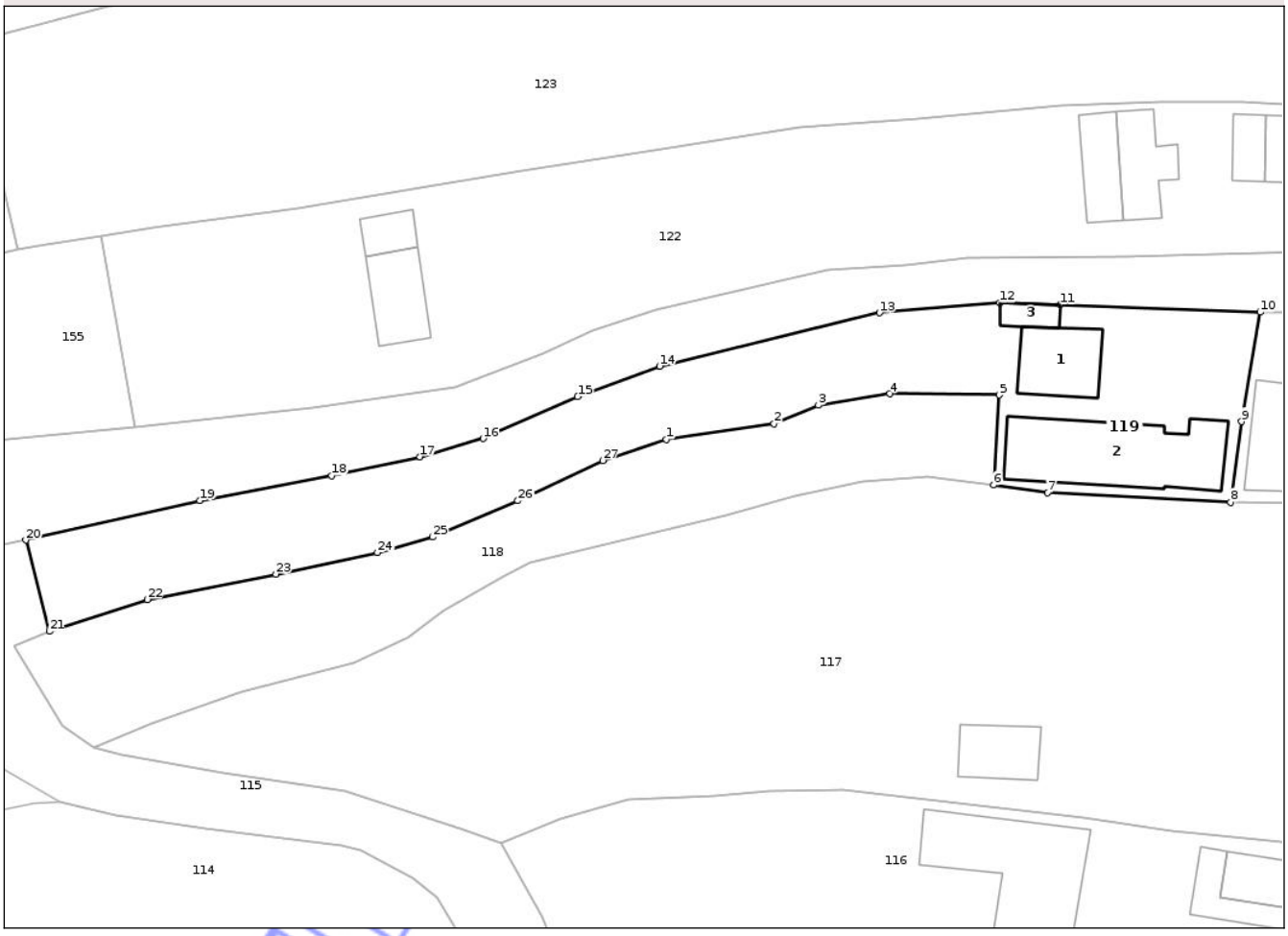

Date referitoare la teren

Crt	Categorie folosinţă	Intra vilan	Suprafaţa (mp)	Tarla	Parcelă	Nr. topo	Observaţii / Referinţe
1	curti constructii	DA	423	40	1759	-	
2	arabil	DA	136	40	1758	-	
3	arabil	DA	2	40	1755	-	
4	arabil	NU	57	40	1755	-	
5	vie	NU	125	40	1755	-	
6	arabil	NU	218	40	1755	-	

Date referitoare la construcţii

Crt	Număr	Destinaţie construcţie	Supraf. (mp)	Situaţie juridică	Observaţii / Referinţe
A1.1	38454-C1	constructii de locuinte	42	Cu acte	Nr. niveluri:2; S. construita la sol:42 mp; S. construita desfasurata:61 mp; Locuinta D+P, edificata in anul 1968
A1.2	38454-C2	constructii de locuinte	105	Cu acte	Nr. niveluri:2; S. construita la sol:105 mp; S. construita desfasurata:212 mp; Locuinta (parter+etaj), edificata in anul 2008.
A1.3	38454-C3	constructii anexa	10	Cu acte	Nr. niveluri:1; S. construita la sol:10 mp; S. construita desfasurata:10 mp; Anexa edificata in anul 1970

Document care conține date cu caracter personal, protejat de prevederile Regulamentului (UE) nr. 679/2016 și Legii 190/2018

Lungime Segmente
1) Valorile lungimilor segmentelor sunt obţinute din proiecţie în plan.

Punct început	X / Y	Punct sfârşit	X / Y	Lungime segment (** (m)
1	381.829,196 392.869,882	2	381.838,59 392.871,228	9.49
3	381.842,436 392.872,836	4	381.848,645 392.873,84	6.29
5	381.858,182 392.873,734	6	381.857,673 392.865,895	7.855
7	381.862,394 392.865,252	8	381.878,276 392.864,412	15.905
9	381.879,255 392.871,414	10	381.880,869 392.880,931	9.653
11	381.863,466 392.881,582	12	381.858,228 392.881,757	5.24
13	381.847,758 392.880,873	14	381.828,639 392.876,245	19.67
15	381.821,51 392.873,59	16	381.813,283 392.869,953	8.995
17	381.807,809 392.868,362	18	381.800,121 392.866,726	7.86
19	381.788,665 392.864,556	20	381.773,527 392.861,121	15.523
21	381.775,557 392.853,181	22	381.784,068 392.855,944	8.949
23	381.795,264 392.858,15	24	381.804,107 392.860,024	9.039
25	381.808,913 392.861,385	26	381.816,308 392.864,536	8.039
27	381.823,693 392.868,028	1	381.829,196 392.869,882	5.807

Punct început	X / Y	Punct sfârşit	X / Y	Lungime segment (** (m)
2	381.838,59 392.871,228	3	381.842,436 392.872,836	4.169
4	381.848,645 392.873,84	5	381.858,182 392.873,734	9.537
6	381.857,673 392.865,895	7	381.862,394 392.865,252	4.765
8	381.878,276 392.864,412	9	381.879,255 392.871,414	7.07
10	381.880,869 392.880,931	11	381.863,466 392.881,582	17.415
12	381.858,228 392.881,757	13	381.847,758 392.880,873	10.508
14	381.828,639 392.876,245	15	381.821,51 392.873,59	7.608
16	381.813,283 392.869,953	17	381.807,809 392.868,362	5.7
18	381.800,121 392.866,726	19	381.788,665 392.864,556	11.659
20	381.773,527 392.861,121	21	381.775,557 392.853,181	8.195
22	381.784,068 392.855,944	23	381.795,264 392.858,15	11.411
24	381.804,107 392.860,024	25	381.808,913 392.861,385	4.995
26	381.816,308 392.864,536	27	381.823,693 392.868,028	8.168

** Lungimile segmentelor sunt determinate în planul de proiecţie Stereo 70 şi sunt rotunjite la 1 milimetru.
*** Distanţa dintre puncte este formată din segmente cumulate ce sunt mai mici decât valoarea 1 milimetru.

Neutilizabil în circuitul civil

DATE DESPRE IMOBILUL NR. 120

Oficiul de Cadastru şi Publicitate Imobiliară GORJ
Biroul de Cadastru şi Publicitate Imobiliară Targu Jiu

A. Partea I. Descrierea imobilului

TEREN Intravilan

Adresa: Loc. Bobu, Str Raba, Nr. 25, Jud. Gorj

Nr. Crt	Nr cadastral Nr. topografic	Suprafaţa* (mp)	Observaţii / Referinţe
A1		Din acte: 308 Masurata: 339	Sector cadastral:56 Teren imprejmuit;

Construcţii

Crt	Nr cadastral Nr. topografic	Adresa	Observaţii / Referinţe
A1.1		Loc. Bobu, Str Raba, Nr. 25, Jud. Gorj	Nr. niveluri:1; S. construita la sol:58 mp; S. construita desfasurata:58 mp; parter
A1.2		Loc. Bobu, Str Raba, Nr. 25, Jud. Gorj	Nr. niveluri:1; S. construita la sol:20 mp; S. construita desfasurata:20 mp; parter
A1.3		Loc. Bobu, Str Raba, Nr. 25, Jud. Gorj	Nr. niveluri:1; S. construita la sol:10 mp; S. construita desfasurata:10 mp; parter
A1.4		Loc. Bobu, Str Raba, Nr. 25, Jud. Gorj	Nr. niveluri:1; S. construita la sol:33 mp; S. construita desfasurata:33 mp; parter

B. Partea II. Proprietari şi acte

Inscrieri privitoare la dreptul de proprietate şi alte drepturi reale		Referinţe
/		
Act Notarial nr. 1567, din 15/10/2020 emis de NP Cornescu Iuliana;		
B1	Intabulare, drept de PROPRIETATEcu titlu de drept partaj voluntar, dobandit prin Conventie, cota actuala 1/1	A1, A1.1, A1.2, A1.4
	1) **Bărcean Zenobia**, bun propriu	
Act Normativ nr. 7, din 13/03/1996 emis de Parlamentul României (art. 12, alin. 14);		
B2	Intabulare, drept de PROPRIETATE, dobandit prin Lege, cota actuala 1/1	A1.3
	1) **Bărcean Zenobia**	

C. Partea III. SARCINI .

Inscrieri privind dezmembramintele dreptului de proprietate, drepturi reale de garanţie şi sarcini	Referinţe
NU SUNT	

Neutilizabil în circuitul civil

Anexa Nr. 1 La Partea I

Teren

Nr cadastral	Suprafaţa (mp)*	Observaţii / Referinţe
	Din acte: 308 Masurata: 339	

* Suprafaţa este determinată in planul de proiecţie Stereo 70.

DETALII LINIARE IMOBIL

Date referitoare la teren

Crt	Categorie folosinţă	Intra vilan	Suprafaţa (mp)	Tarla	Parcelă	Nr. topo	Observaţii / Referinţe
1	curti constructii	DA	339	40	1760	-	

Date referitoare la construcţii

Crt	Număr	Destinaţie construcţie	Supraf. (mp)	Situaţie juridică	Observaţii / Referinţe
A1.1		constructii de locuinte	58	Cu acte	Nr. niveluri:1; S. construita la sol:58 mp; S. construita desfasurata:58 mp; parter
A1.2		constructii anexa	20	Cu acte	Nr. niveluri:1; S. construita la sol:20 mp; S. construita desfasurata:20 mp; parter
A1.3		constructii anexa	10	Cu acte	Nr. niveluri:1; S. construita la sol:10 mp; S. construita desfasurata:10 mp; parter
A1.4		constructii anexa	33	Cu acte	Nr. niveluri:1; S. construita la sol:33 mp; S. construita desfasurata:33 mp; parter

Lungime Segmente

1) Valorile lungimilor segmentelor sunt obţinute din proiecţie în plan.

Punct început	X / Y	Punct sfârşit	X / Y	Lungime segment (** (m)
1	381.899,638 392.881,144	2	381.880,869 392.880,931	18.771

Document care conține date cu caracter personal, protejat de prevederile Regulamentului (UE) nr. 679/2016 și Legii 190/2018

Punct început	X / Y	Punct sfârşit	X / Y	Lungime segment (** (m)
2	381.880,869 392.880,931	3	381.879,255 392.871,414	9.653
3	381.879,255 392.871,414	4	381.878,276 392.864,412	7.07
4	381.878,276 392.864,412	5	381.899,701 392.864,014	21.429
5	381.899,701 392.864,014	1	381.899,638 392.881,144	17.13

** Lungimile segmentelor sunt determinate în planul de proiecţie Stereo 70 şi sunt rotunjite la 1 milimetru.
*** Distanţa dintre puncte este formată din segmente cumulate ce sunt mai mici decât valoarea 1 milimetru.

Neutilizabil în circuitul civil

DATE DESPRE IMOBILUL NR. 121

Oficiul de Cadastru şi Publicitate Imobiliară GORJ
Biroul de Cadastru şi Publicitate Imobiliară Targu Jiu

A. Partea I. Descrierea imobilului

TEREN Necunoscut

Adresa: Loc. Bobu, Str Șesului, Jud. Gorj, D.s.1754

Nr. Crt	Nr cadastral Nr. topografic	Suprafaţa* (mp)	Observaţii / Referinţe
A1		867	Sector cadastral:56 Teren neimprejmuit;

B. Partea II. Proprietari şi acte

Inscrieri privitoare la dreptul de proprietate şi alte drepturi reale		Referinţe
/		
Act Administrativ nr. 40, din 22/07/2025 emis de Consiliul Local Com. Scoarța;		
B1	Intabulare, drept de PROPRIETATE_publică, dobandit prin Lege, cota actuala 1/1	A1
	1) **Comuna Scoarța**, CIF:4448431	

C. Partea III. SARCINI .

Inscrieri privind dezmembramintele dreptului de proprietate, drepturi reale de garanţie şi sarcini	Referinţe
NU SUNT	

Neutilizabil în circuitul civil

Anexa Nr. 1 La Partea I

Teren

Nr cadastral	Suprafaţa (mp)*	Observaţii / Referinţe
	867	

* Suprafaţa este determinată in planul de proiecţie Stereo 70.

DETALII LINIARE IMOBIL

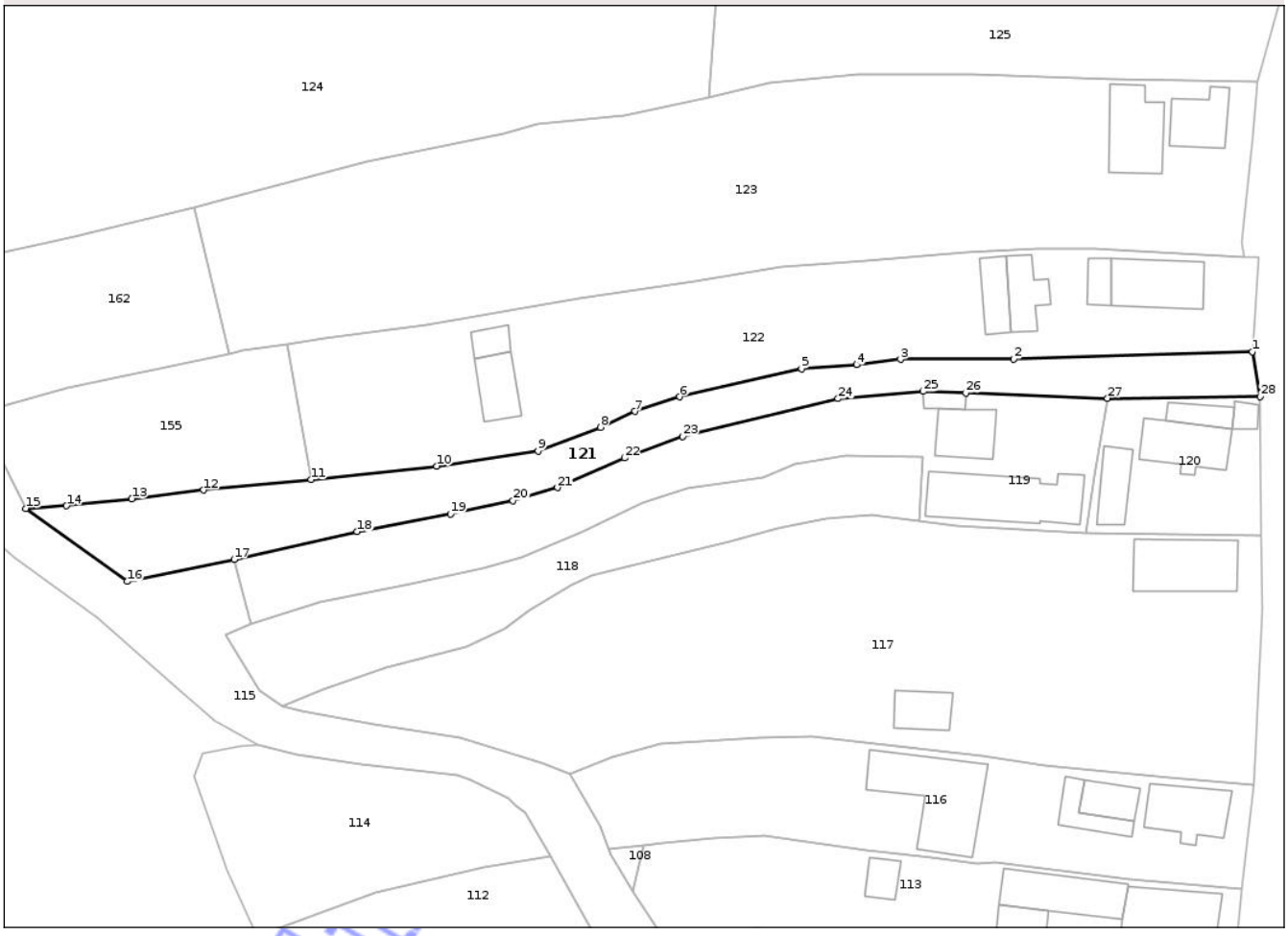

Date referitoare la teren

Crt	Categorie folosință	Intra vilan	Suprafaţa (mp)	Tarla	Parcelă	Nr. topo	Observaţii / Referinţe
1	drum	DA	587	-	-	-	
2	drum	DA	9	-	-	-	
3	drum	NU	271	-	-	-	

Lungime Segmente

1) Valorile lungimilor segmentelor sunt obţinute din proiecţie în plan.

Punct început	X / Y	Punct sfârşit	X / Y	Lungime segment (** (m)
1	381.898,692 392.886,642	2	381.869,322 392.885,73	29.384
3	381.855,428 392.885,699	4	381.850,022 392.885,032	5.447
5	381.843,26 392.884,557	6	381.828,304 392.881,101	15.351
7	381.822,811 392.879,313	8	381.818,579 392.877,355	4.663

Punct început	X / Y	Punct sfârşit	X / Y	Lungime segment (** (m)
2	381.869,322 392.885,73	3	381.855,428 392.885,699	13.894
4	381.850,022 392.885,032	5	381.843,26 392.884,557	6.779
6	381.828,304 392.881,101	7	381.822,811 392.879,313	5.776
8	381.818,579 392.877,355	9	381.810,885 392.874,452	8.223

Document care conține date cu caracter personal, protejat de prevederile Regulamentului (UE) nr. 679/2016 și Legii 190/2018

Punct început	X / Y	Punct sfârşit	X / Y	Lungime segment (** (m)
9	381.810,885 392.874,452	10	381.798,45 392.872,599	12.573
11	381.783,004 392.870,95	12	381.769,77 392.869,65	13.298
13	381.760,941 392.868,581	14	381.752,93 392.867,725	8.056
15	381.747,94 392.867,41	16	381.760,385 392.858,435	15.343
17	381.773,527 392.861,121	18	381.788,665 392.864,556	15.523
19	381.800,121 392.866,726	20	381.807,809 392.868,362	7.86
21	381.813,283 392.869,953	22	381.821,51 392.873,59	8.995
23	381.828,639 392.876,245	24	381.847,758 392.880,873	19.67
25	381.858,228 392.881,757	26	381.863,466 392.881,582	5.24
27	381.880,869 392.880,931	28	381.899,638 392.881,144	18.771

Punct început	X / Y	Punct sfârşit	X / Y	Lungime segment (** (m)
10	381.798,45 392.872,599	11	381.783,004 392.870,95	15.534
12	381.769,77 392.869,65	13	381.760,941 392.868,581	8.894
14	381.752,93 392.867,725	15	381.747,94 392.867,41	5.0
16	381.760,385 392.858,435	17	381.773,527 392.861,121	13.414
18	381.788,665 392.864,556	19	381.800,121 392.866,726	11.659
20	381.807,809 392.868,362	21	381.813,283 392.869,953	5.7
22	381.821,51 392.873,59	23	381.828,639 392.876,245	7.608
24	381.847,758 392.880,873	25	381.858,228 392.881,757	10.508
26	381.863,466 392.881,582	27	381.880,869 392.880,931	17.415
28	381.899,638 392.881,144	1	381.898,692 392.886,642	5.579

**** Lungimile segmentelor sunt determinate în planul de proiecţie Stereo 70 şi sunt rotunjite la 1 milimetru.**
***** Distanţa dintre puncte este formată din segmente cumulate ce sunt mai mici decât valoarea 1 milimetru.**

Neutilizabil în circuitul civil

DATE DESPRE IMOBILUL NR. 122

Oficiul de Cadastru şi Publicitate Imobiliară GORJ
Biroul de Cadastru şi Publicitate Imobiliară Targu Jiu

A. Partea I. Descrierea imobilului

TEREN Intravilan

Adresa: Loc. Bobu, Str Raba, Nr. 27, Jud. Gorj

Nr. Crt	Nr cadastral Nr. topografic	Suprafaţa* (mp)	Observaţii / Referinţe
A1		1.700	Sector cadastral:56 Teren neimprejmuit;

Construcţii

Crt	Nr cadastral Nr. topografic	Adresa	Observaţii / Referinţe
A1.1		Loc. Bobu, Str Raba, Nr. 27, Jud. Gorj	Nr. niveluri:1; S. construita la sol:66 mp; S. construita desfasurata:66 mp; parter
A1.2		Loc. Bobu, Str Raba, Nr. 27, Jud. Gorj	Nr. niveluri:1; S. construita la sol:36 mp; S. construita desfasurata:36 mp; parter
A1.3		Loc. Bobu, Str Raba, Nr. 27, Jud. Gorj	Nr. niveluri:1; S. construita la sol:17 mp; S. construita desfasurata:17 mp; parter
A1.4		Loc. Bobu, Str Raba, Nr. 27, Jud. Gorj	Nr. niveluri:1; S. construita la sol:15 mp; S. construita desfasurata:15 mp; parter
A1.5		Loc. Bobu, Str Raba, Nr. 27, Jud. Gorj	Nr. niveluri:1; S. construita la sol:36 mp; S. construita desfasurata:36 mp; parter
A1.6		Loc. Bobu, Str Raba, Nr. 27, Jud. Gorj	Nr. niveluri:1; S. construita la sol:30 mp; S. construita desfasurata:30 mp; parter

B. Partea II. Proprietari şi acte

Inscrieri privitoare la dreptul de proprietate şi alte drepturi reale		Referinţe
/		
Act Normativ nr. 7, din 13/03/1996 emis de Parlamentul României (art. 13, alin. 1);		
B1	Intabulare, drept de PROPRIETATE, dobandit prin Lege, cota actuala 1/1	A1
	1) **NEIDENTIFICAT NEIDENTIFICAT**	
Act Administrativ nr. 20874, din 14/10/2025 emis de Comuna Scoarța;		
B2	Se notează posesia faptică în favoarea lui Blidaru Nicolae	A1
	1) **Blidaru Nicolae**	
Act Normativ nr. 7, din 13/03/1996 emis de Parlamentul României (art. 12, alin. 14);		
B3	Intabulare, drept de PROPRIETATE, dobandit prin Lege, cota actuala 1/1	A1.1, A1.2, A1.3, A1.4, A1.5, A1.6
	1) **Blidaru Nicolae**	

C. Partea III. SARCINI .

Inscrieri privind dezmembramintele dreptului de proprietate, drepturi reale de garanţie şi sarcini	Referinţe
NU SUNT	

Neautentificabil în circuitul civil

Anexa Nr. 1 La Partea I

Teren

Nr cadastral	Suprafaţa (mp)*	Observaţii / Referinţe
	1.700	

* Suprafaţa este determinată in planul de proiecţie Stereo 70.

DETALII LINIARE IMOBIL

Date referitoare la teren

Crt	Categorie folosință	Intra vilan	Suprafaţa (mp)	Tarla	Parcelă	Nr. topo	Observaţii / Referinţe
1	curti constructii	DA	337	39	1752	-	
2	curti constructii	DA	166	39	1753/2	-	
3	vie	DA	113	39	1752/3	-	
4	vie	DA	76	39	1752/1	-	
6	vie	DA	208	39	1753	-	
7	faneata	DA	126	39	1753/1	-	
8	faneata	DA	327	39	1753/3	-	
39	faneata	DA	347	39	1752/2	-	

Date referitoare la construcţii

Crt	Număr	Destinaţie construcţie	Supraf. (mp)	Situaţie juridică	Observaţii / Referinţe
A1.1		constructii de locuinte	66	Cu acte	Nr. niveluri:1; S. construita la sol:66 mp; S. construita desfasurata:66 mp; parter
A1.2		constructii de locuinte	36	Cu acte	Nr. niveluri:1; S. construita la sol:36 mp; S. construita desfasurata:36 mp; parter
A1.3		constructii anexa	17	Cu acte	Nr. niveluri:1; S. construita la sol:17 mp; S. construita desfasurata:17 mp; parter
A1.4		constructii anexa	15	Cu acte	Nr. niveluri:1; S. construita la sol:15 mp; S. construita desfasurata:15 mp; parter

Document care conține date cu caracter personal, protejat de prevederile Regulamentului (UE) nr. 679/2016 și Legii 190/2018

Crt	Număr	Destinaţie construcţie	Supraf. (mp)	Situaţie juridică	Observaţii / Referinţe
A1.5		constructii anexa	36	Cu acte	Nr. niveluri:1; S. construita la sol:36 mp; S. construita desfasurata:36 mp; parter
A1.6		constructii anexa	30	Cu acte	Nr. niveluri:1; S. construita la sol:30 mp; S. construita desfasurata:30 mp; parter

Lungime Segmente

1) Valorile lungimilor segmentelor sunt obţinute din proiecţie în plan.

Punct început	X / Y	Punct sfârşit	X / Y	Lungime segment (** (m)
1	381.899,505 392.898,288	2	381.897,61 392.898,287	1.894
3	381.879,316 392.899,227	4	381.872,211 392.899,262	7.105
5	381.863,476 392.898,897	6	381.851,123 392.897,767	12.405
7	381.840,839 392.897,008	8	381.830,174 392.895,299	10.801
9	381.816,046 392.893,119	10	381.797,181 392.889,939	19.132
11	381.784,587 392.888,237	12	381.780,018 392.887,553	4.62
13	381.783,004 392.870,95	14	381.798,45 392.872,599	15.534
15	381.810,885 392.874,452	16	381.818,579 392.877,355	8.223
17	381.822,811 392.879,313	18	381.828,304 392.881,101	5.776
19	381.843,26 392.884,557	20	381.850,022 392.885,032	6.779
21	381.855,428 392.885,699	22	381.869,322 392.885,73	13.894
23	381.898,692 392.886,642	1	381.899,505 392.898,288	11.673

Punct început	X / Y	Punct sfârşit	X / Y	Lungime segment (** (m)
2	381.897,61 392.898,287	3	381.879,316 392.899,227	18.318
4	381.872,211 392.899,262	5	381.863,476 392.898,897	8.742
6	381.851,123 392.897,767	7	381.840,839 392.897,008	10.311
8	381.830,174 392.895,299	9	381.816,046 392.893,119	14.296
10	381.797,181 392.889,939	11	381.784,587 392.888,237	12.708
12	381.780,018 392.887,553	13	381.783,004 392.870,95	16.869
14	381.798,45 392.872,599	15	381.810,885 392.874,452	12.573
16	381.818,579 392.877,355	17	381.822,811 392.879,313	4.663
18	381.828,304 392.881,101	19	381.843,26 392.884,557	15.351
20	381.850,022 392.885,032	21	381.855,428 392.885,699	5.447
22	381.869,322 392.885,73	23	381.898,692 392.886,642	29.384

**** Lungimile segmentelor sunt determinate în planul de proiecţie Stereo 70 şi sunt rotunjite la 1 milimetru.**

***** Distanţa dintre puncte este formată din segmente cumulate ce sunt mai mici decât valoarea 1 milimetru.**

Neutilizabil în circuitul civil

DATE DESPRE IMOBILUL NR. 123

Oficiul de Cadastru şi Publicitate Imobiliară GORJ
Biroul de Cadastru şi Publicitate Imobiliară Targu Jiu

A. Partea I. Descrierea imobilului

TEREN Necunoscut

Adresa: Loc. Bobu, Str Raba, Nr. 29, Jud. Gorj

Nr. Crt	Nr cadastral Nr. topografic	Suprafaţa* (mp)	Observaţii / Referinţe
A1		2.750	Sector cadastral:56 Teren neimprejmuit;

Construcţii

Crt	Nr cadastral Nr. topografic	Adresa	Observaţii / Referinţe
A1.1		Loc. Bobu, Str Raba, Nr. 29, Jud. Gorj	Nr. niveluri:1; S. construita la sol:44 mp; S. construita desfasurata:44 mp; parter
A1.2		Loc. Bobu, Str Raba, Nr. 29, Jud. Gorj	Nr. niveluri:1; S. construita la sol:66 mp; S. construita desfasurata:66 mp; parter

B. Partea II. Proprietari şi acte

Inscrieri privitoare la dreptul de proprietate şi alte drepturi reale		Referinţe
/		
Act Administrativ nr. 148861296, din 05/10/2006 emis de CJPSDPAT Gorj;		
B1	Intabulare, drept de PROPRIETATE, dobandit prin Reconstituire, cota actuala 1/1	A1
	1) **Lăcătuşu N Ion** DEFUNCT:Da	
Act Administrativ nr. 20875, din 14/10/2025 emis de Comuna Scoarța;		
B2	Se notează posesia faptică în favoarea lui Lăcătușu Cornel	A1
	1) **Lăcătușu Cornel**	
Act Normativ nr. 7, din 13/03/1996 emis de Parlamentul României (art. 12, alin. 14);		
B3	Intabulare, drept de PROPRIETATE, dobandit prin Lege, cota actuala 1/1	A1.1, A1.2
	1) **Lăcătușu Cornel**	

C. Partea III. SARCINI .

Inscrieri privind dezmembramintele dreptului de proprietate, drepturi reale de garanţie şi sarcini	Referinţe
NU SUNT	

Neautorizat în circuitul civil

Anexa Nr. 1 La Partea I

Teren

Nr cadastral	Suprafaţa (mp)*	Observaţii / Referinţe
	2.750	

* Suprafaţa este determinată in planul de proiecţie Stereo 70.

DETALII LINIARE IMOBIL

Date referitoare la teren

Crt	Categorie folosință	Intra vilan	Suprafaţa (mp)	Tarla	Parcelă	Nr. topo	Observaţii / Referinţe
1	curti constructii	DA	310	39	1751	-	tarla 40 eronată în act, corect conform plan cadastral tarla 39
2	faneata	DA	1.395	39	1749, 1750, 1751	-	
3	faneata	NU	1.045	39	1749	-	

Date referitoare la construcţii

Crt	Număr	Destinaţie construcţie	Supraf. (mp)	Situaţie juridică	Observaţii / Referinţe
A1.1		constructii de locuinte	44	Cu acte	Nr. niveluri:1; S. construita la sol:44 mp; S. construita desfasurata:44 mp; parter
A1.2		constructii anexa	66	Cu acte	Nr. niveluri:1; S. construita la sol:66 mp; S. construita desfasurata:66 mp; parter

Lungime Segmente

1) Valorile lungimilor segmentelor sunt obţinute din proiecţie în plan.

Punct început	X / Y	Punct sfârşit	X / Y	Lungime segment (** (m)
1	381.898,752 392.912,737	2	381.899,297 392.919,71	6.995

Punct început	X / Y	Punct sfârşit	X / Y	Lungime segment (** (m)
2	381.899,297 392.919,71	3	381.881,627 392.920,084	17.674

Document care conține date cu caracter personal, protejat de prevederile Regulamentului (UE) nr. 679/2016 și Legii 190/2018

Punct început	X / Y	Punct sfârşit	X / Y	Lungime segment (** (m)
3	381.881,627 392.920,084	4	381.864,069 392.920,618	17.566
5	381.850,195 392.920,725	6	381.839,32 392.919,617	10.931
7	381.831,834 392.917,918	8	381.821,417 392.915,554	10.682
9	381.810,848 392.914,543	10	381.806,684 392.913,41	4.315
11	381.789,924 392.910,021	12	381.771,855 392.905,181	18.706
13	381.768,599 392.904,389	14	381.772,859 392.886,378	18.508
15	381.774,614 392.886,743	16	381.780,018 392.887,553	5.465
17	381.784,587 392.888,237	18	381.797,181 392.889,939	12.708
19	381.816,046 392.893,119	20	381.830,174 392.895,299	14.296
21	381.840,839 392.897,008	22	381.851,123 392.897,767	10.311
23	381.863,476 392.898,897	24	381.872,211 392.899,262	8.742
25	381.879,316 392.899,227	26	381.897,61 392.898,287	18.318
27	381.897,329 392.900,009	1	381.898,752 392.912,737	12.807

Punct început	X / Y	Punct sfârşit	X / Y	Lungime segment (** (m)
4	381.864,069 392.920,618	5	381.850,195 392.920,725	13.874
6	381.839,32 392.919,617	7	381.831,834 392.917,918	7.676
8	381.821,417 392.915,554	9	381.810,848 392.914,543	10.617
10	381.806,684 392.913,41	11	381.789,924 392.910,021	17.098
12	381.771,855 392.905,181	13	381.768,599 392.904,389	3.351
14	381.772,859 392.886,378	15	381.774,614 392.886,743	1.792
16	381.780,018 392.887,553	17	381.784,587 392.888,237	4.62
18	381.797,181 392.889,939	19	381.816,046 392.893,119	19.132
20	381.830,174 392.895,299	21	381.840,839 392.897,008	10.801
22	381.851,123 392.897,767	23	381.863,476 392.898,897	12.405
24	381.872,211 392.899,262	25	381.879,316 392.899,227	7.105
26	381.897,61 392.898,287	27	381.897,329 392.900,009	1.744

** Lungimile segmentelor sunt determinate în planul de proiecţie Stereo 70 şi sunt rotunjite la 1 milimetru.
*** Distanţa dintre puncte este formată din segmente cumulate ce sunt mai mici decât valoarea 1 milimetru.

Neutilizabil în circuitul civil

DATE DESPRE IMOBILUL NR. 124

Oficiul de Cadastru şi Publicitate Imobiliară GORJ
Biroul de Cadastru şi Publicitate Imobiliară Targu Jiu

A. Partea I. Descrierea imobilului

TEREN Extravilan
Adresa: Jud. Gorj

Nr. Crt	Nr cadastral Nr. topografic	Suprafaţa* (mp)	Observaţii / Referinţe
A1		3.322	Sector cadastral:56 Teren neimprejmuit;

B. Partea II. Proprietari şi acte

Inscrieri privitoare la dreptul de proprietate şi alte drepturi reale		Referinţe
/		
Act Administrativ nr. 578, din 06/03/2025 emis de Comuna Scoarța;		
B1	Inscrierea provizorie, drept de PROPRIETATE, dobandit prin Reconstituire, cota actuala 1/1	A1
	1) **Vîrjan Constantin** DEFUNCT:Da	
Act Administrativ nr. 21443, din 24/10/2025 emis de Primăria Com. Scoarța;		
B2	Se notează posesia faptică în favoarea lui Blidaru Vasile-Ionuț	A1
	1) **Blidaru Vasile-Ionuț**	

C. Partea III. SARCINI .

Inscrieri privind dezmembramintele dreptului de proprietate, drepturi reale de garanţie şi sarcini	Referinţe
NU SUNT	

Neutilizabil în circuitul civil

Anexa Nr. 1 La Partea I

Teren

Nr cadastral	Suprafaţa (mp)*	Observaţii / Referinţe
	3.322	

* Suprafaţa este determinată in planul de proiecţie Stereo 70.

DETALII LINIARE IMOBIL

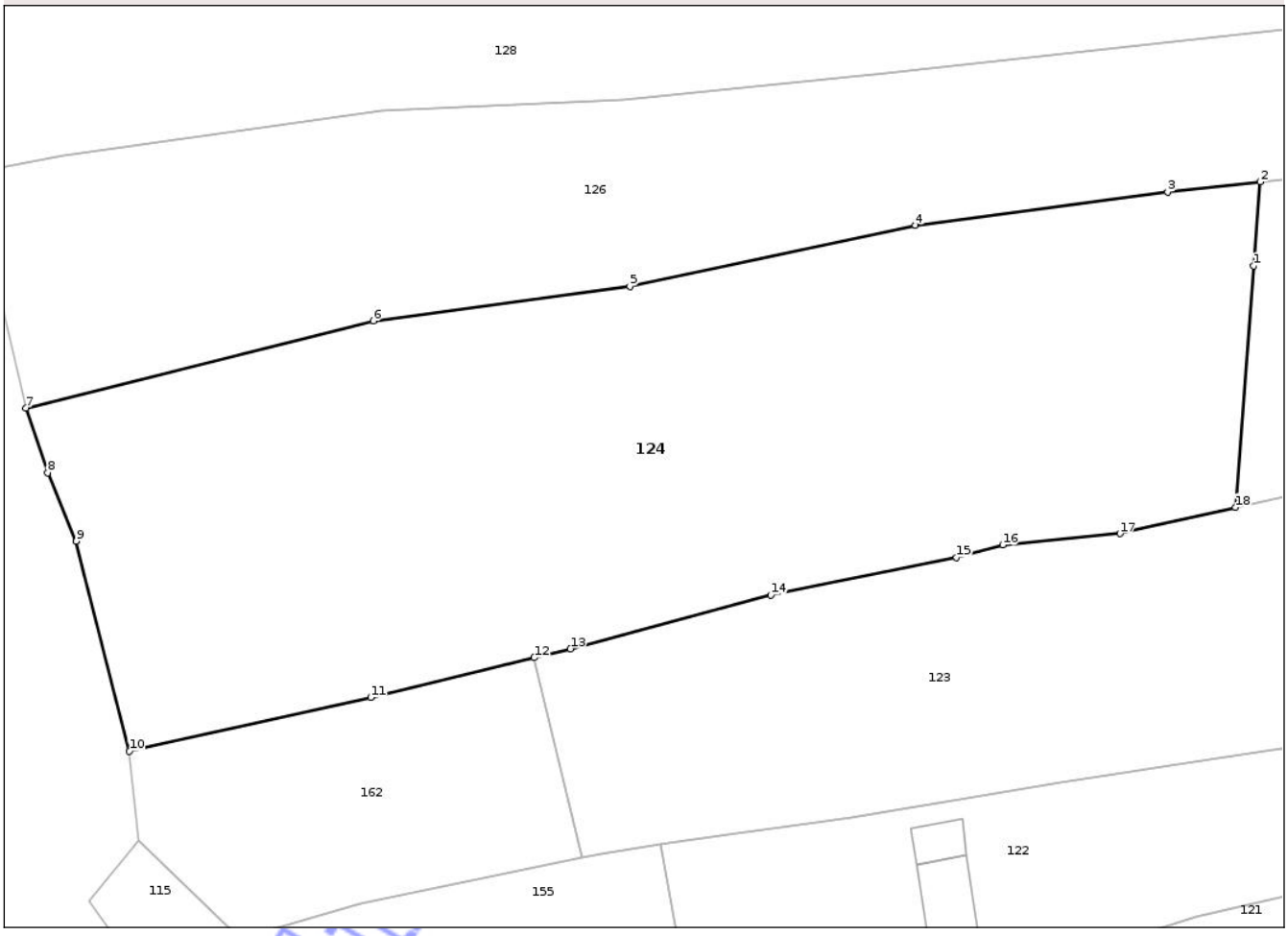

Date referitoare la teren

Crt	Categorie folosință	Intra vilan	Suprafaţa (mp)	Tarla	Parcelă	Nr. topo	Observaţii / Referinţe
1	vie	NU	95	39	1739/1	-	
2	faneata	NU	83	39	1745	-	
3	arabil	NU	906	39	1738	-	
4	pasune	NU	2.238	39	1737	-	

Lungime Segmente

1) Valorile lungimilor segmentelor sunt obţinute din proiecţie în plan.

Punct început	X / Y	Punct sfârşit	X / Y	Lungime segment (** (m)
1	381.833,491 392.939,671	2	381.834,067 392.947,234	7.585
2	381.834,067 392.947,234	3	381.825,709 392.946,336	8.406
3	381.825,709 392.946,336	4	381.802,98 392.943,31	22.93

Document care conține date cu caracter personal, protejat de prevederile Regulamentului (UE) nr. 679/2016 și Legii 190/2018

Punct început	X / Y	Punct sfârşit	X / Y	Lungime segment (** (m)
4	381.802,98 392.943,31	5	381.777,216 392.937,818	26.343
5	381.777,216 392.937,818	6	381.754,105 392.934,71	23.319
6	381.754,105 392.934,71	7	381.722,761 392.926,879	32.308
7	381.722,761 392.926,879	8	381.724,729 392.921,024	6.176
8	381.724,729 392.921,024	9	381.727,303 392.914,875	6.666
9	381.727,303 392.914,875	10	381.732,094 392.895,962	19.511
10	381.732,094 392.895,962	11	381.753,858 392.900,801	22.295
11	381.753,858 392.900,801	12	381.768,599 392.904,389	15.172
12	381.768,599 392.904,389	13	381.771,855 392.905,181	3.351
13	381.771,855 392.905,181	14	381.789,924 392.910,021	18.706
14	381.789,924 392.910,021	15	381.806,684 392.913,41	17.098
15	381.806,684 392.913,41	16	381.810,848 392.914,543	4.315
16	381.810,848 392.914,543	17	381.821,417 392.915,554	10.617
17	381.821,417 392.915,554	18	381.831,834 392.917,918	10.682
18	381.831,834 392.917,918	1	381.833,491 392.939,671	21.816

**** Lungimile segmentelor sunt determinate în planul de proiecţie Stereo 70 şi sunt rotunjite la 1 milimetru.**
***** Distanţa dintre puncte este formată din segmente cumulate ce sunt mai mici decât valoarea 1 milimetru.**

Neutilizabil în circuitul civil

DATE DESPRE IMOBILUL NR. 125

Oficiul de Cadastru şi Publicitate Imobiliară GORJ
Biroul de Cadastru şi Publicitate Imobiliară Targu Jiu

A. Partea I. Descrierea imobilului

TEREN Intravilan

Adresa: Loc. Bobu, Str Raba, Nr. 31, Jud. Gorj

Nr. Crt	Nr cadastral Nr. topografic	Suprafaţa* (mp)	Observaţii / Referinţe
A1		2.009	Sector cadastral:56 Teren neimprejmuit;

Construcţii

Crt	Nr cadastral Nr. topografic	Adresa	Observaţii / Referinţe
A1.1		Loc. Bobu, Str Raba, Nr. 31, Jud. Gorj	Nr. niveluri:2; S. construita la sol:92 mp; S. construita desfasurata:108 mp; S+P

B. Partea II. Proprietari şi acte

Inscrieri privitoare la dreptul de proprietate şi alte drepturi reale		Referinţe
/		
Act Normativ nr. 7, din 13/03/1996 emis de Parlamentul României (art. 13, alin. 1);		
B1	Intabulare, drept de PROPRIETATE, dobandit prin Lege, cota actuala 1/1	A1
	1) **NEIDENTIFICAT NEIDENTIFICAT**	
Act Administrativ nr. 20876, din 14/10/2025 emis de Comuna Scoarța;		
B2	Se notează posesia faptică în favoarea lui Blidaru Vasile-Ionuț	A1
	1) **Blidaru Vasile-Ionuț**	
Act Normativ nr. 7, din 13/03/1996 emis de Parlamentul României (art. 12, alin. 14);		
B3	Intabulare, drept de PROPRIETATE, dobandit prin Lege, cota actuala 1/1	A1.1
	1) **Blidaru Vasile-Ionuț**	

C. Partea III. SARCINI .

Inscrieri privind dezmembramintele dreptului de proprietate, drepturi reale de garanţie şi sarcini	Referinţe
NU SUNT	

Neutilizabil în circuitul civil

Anexa Nr. 1 La Partea I

Teren

Nr cadastral	Suprafaţa (mp)*	Observaţii / Referinţe
	2.009	

* Suprafaţa este determinată in planul de proiecţie Stereo 70.

DETALII LINIARE IMOBIL

Date referitoare la teren

Crt	Categorie folosință	Intra vilan	Suprafaţa (mp)	Tarla	Parcelă	Nr. topo	Observaţii / Referinţe
1	curti constructii	DA	336	39	1741	-	
2	faneata	DA	1.130	39	1740, 1741, 1742, 1743, 1744/1	-	
3	vie	DA	543	39	1739/2, 1744/1, 1740, 1743	-	

Date referitoare la construcţii

Crt	Număr	Destinaţie construcţie	Supraf. (mp)	Situaţie juridică	Observaţii / Referinţe
A1.1		constructii de locuinte	92	Cu acte	Nr. niveluri:2; S. construita la sol:92 mp; S. construita desfasurata:108 mp; S+P

Lungime Segmente

1) Valorile lungimilor segmentelor sunt obţinute din proiecţie în plan.

Punct început	X / Y	Punct sfârşit	X / Y	Lungime segment (** (m)
1	381.903,4 392.934,837	2	381.904,458 392.940,271	5.536

Document care conține date cu caracter personal, protejat de prevederile Regulamentului (UE) nr. 679/2016 și Legii 190/2018

Punct început	X / Y	Punct sfârşit	X / Y	Lungime segment (** (m)
2	381.904,458 392.940,271	3	381.905,919 392.948,277	8.139
3	381.905,919 392.948,277	4	381.905,029 392.948,349	0.893
4	381.905,029 392.948,349	5	381.887,993 392.948,45	17.036
5	381.887,993 392.948,45	6	381.878,945 392.949,123	9.073
6	381.878,945 392.949,123	7	381.875,097 392.949,227	3.849
7	381.875,097 392.949,227	8	381.866,025 392.949,96	9.102
8	381.866,025 392.949,96	9	381.853,669 392.949,282	12.374
9	381.853,669 392.949,282	10	381.842,343 392.948,124	11.385
10	381.842,343 392.948,124	11	381.834,067 392.947,234	8.323
11	381.834,067 392.947,234	12	381.833,491 392.939,671	7.585
12	381.833,491 392.939,671	13	381.831,834 392.917,918	21.816
13	381.831,834 392.917,918	14	381.839,32 392.919,617	7.676
14	381.839,32 392.919,617	15	381.850,195 392.920,725	10.931
15	381.850,195 392.920,725	16	381.864,069 392.920,618	13.874
16	381.864,069 392.920,618	17	381.881,627 392.920,084	17.566
17	381.881,627 392.920,084	18	381.899,297 392.919,71	17.674
18	381.899,297 392.919,71	19	381.902,566 392.931,463	12.199
19	381.902,566 392.931,463	1	381.903,4 392.934,837	3.476

** Lungimile segmentelor sunt determinate în planul de proiecţie Stereo 70 şi sunt rotunjite la 1 milimetru.
*** Distanţa dintre puncte este formată din segmente cumulate ce sunt mai mici decât valoarea 1 milimetru.

Neutilizabil în circuitul civil

DATE DESPRE IMOBILUL NR. 126

Oficiul de Cadastru şi Publicitate Imobiliară GORJ
Biroul de Cadastru şi Publicitate Imobiliară Targu Jiu

A. Partea I. Descrierea imobilului

TEREN Necunoscut

Adresa: Loc. Bobu, Jud. Gorj

Nr. Crt	Nr cadastral Nr. topografic	Suprafaţa* (mp)	Observaţii / Referinţe
A1		2.570	Sector cadastral:56 Teren neimprejmuit;

B. Partea II. Proprietari şi acte

Inscrieri privitoare la dreptul de proprietate şi alte drepturi reale		Referinţe
/		
Act Administrativ nr. 579, din 07/03/2025 emis de Comuna Scoarța;		
B1	Inscrierea provizorie, drept de PROPRIETATE, dobandit prin Reconstituire, cota actuala 1/1	A1
	1) **Dragotă Gheorghe** DEFUNCT:Da	

C. Partea III. SARCINI .

Inscrieri privind dezmembramintele dreptului de proprietate, drepturi reale de garanţie şi sarcini	Referinţe
NU SUNT	

Neutilizabil în circuitul civil

Anexa Nr. 1 La Partea I

Teren

Nr cadastral	Suprafaţa (mp)*	Observaţii / Referinţe
	2.570	

* Suprafaţa este determinată in planul de proiecţie Stereo 70.

DETALII LINIARE IMOBIL

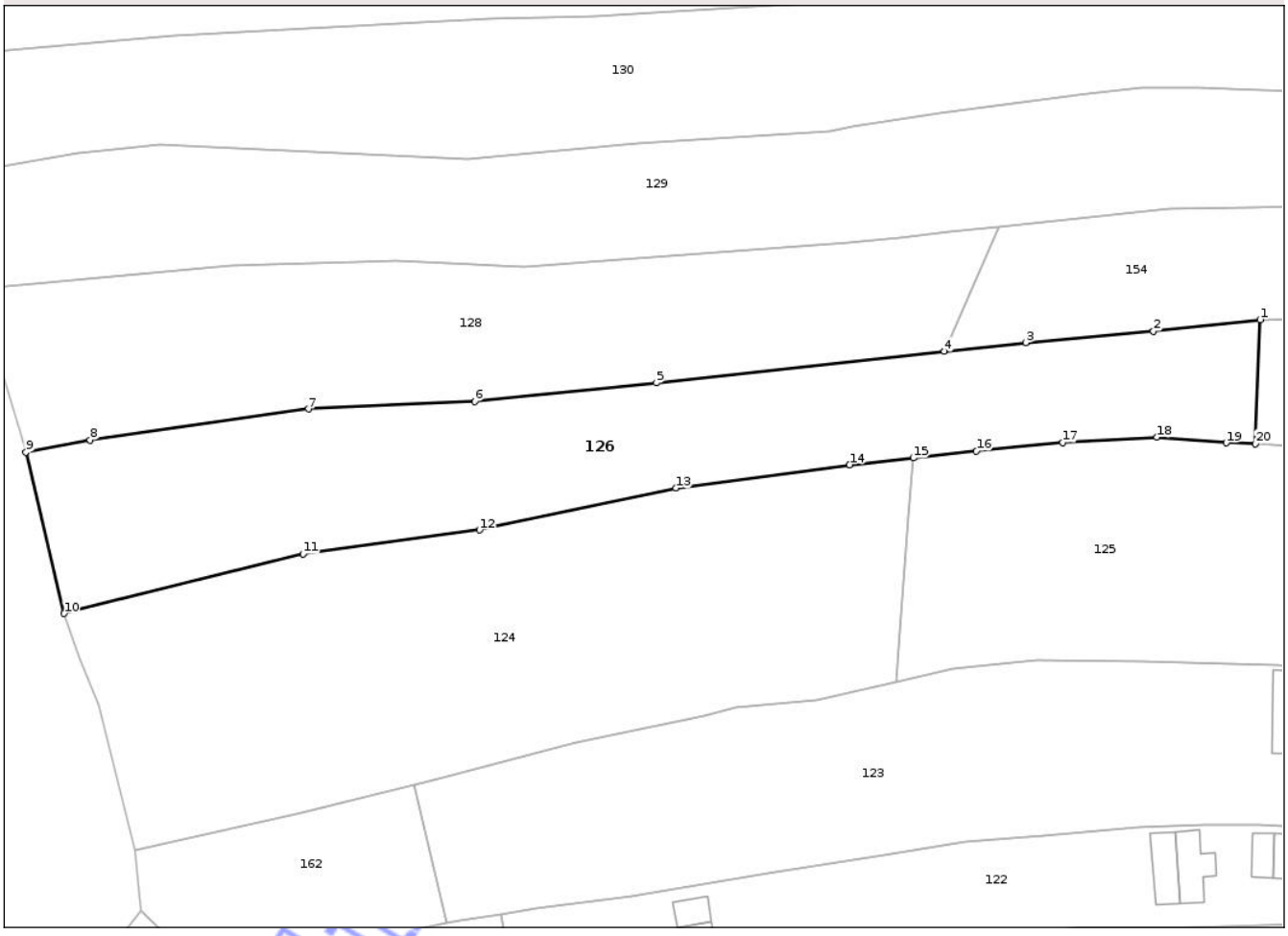

Date referitoare la teren

Crt	Categorie folosință	Intra vilan	Suprafaţa (mp)	Tarla	Parcelă	Nr. topo	Observaţii / Referinţe
1	arabil	DA	203	39	1733	-	
2	vie	DA	412	39	1733/1	-	
3	vie	NU	1.054	39	1734	-	
4	faneata	NU	901	39	1735	-	

Lungime Segmente

1) Valorile lungimilor segmentelor sunt obţinute din proiecţie în plan.

Punct început	X / Y	Punct sfârşit	X / Y	Lungime segment (** (m)
1	381.879,55 392.965,362	2	381.865,567 392.963,814	14.069
2	381.865,567 392.963,814	3	381.848,811 392.962,347	16.821
3	381.848,811 392.962,347	4	381.838,146 392.961,182	10.729

Document care conține date cu caracter personal, protejat de prevederile Regulamentului (UE) nr. 679/2016 și Legii 190/2018

Punct început	X / Y	Punct sfârşit	X / Y	Lungime segment (** (m)
4	381.838,146 392.961,182	5	381.800,42 392.957,06	37.95
5	381.800,42 392.957,06	6	381.776,586 392.954,67	23.953
6	381.776,586 392.954,67	7	381.754,803 392.953,656	21.807
7	381.754,803 392.953,656	8	381.726,188 392.949,576	28.904
8	381.726,188 392.949,576	9	381.717,753 392.948,02	8.577
9	381.717,753 392.948,02	10	381.722,761 392.926,879	21.727
10	381.722,761 392.926,879	11	381.754,105 392.934,71	32.308
11	381.754,105 392.934,71	12	381.777,216 392.937,818	23.319
12	381.777,216 392.937,818	13	381.802,98 392.943,31	26.343
13	381.802,98 392.943,31	14	381.825,709 392.946,336	22.93
14	381.825,709 392.946,336	15	381.834,067 392.947,234	8.406
15	381.834,067 392.947,234	16	381.842,343 392.948,124	8.323
16	381.842,343 392.948,124	17	381.853,669 392.949,282	11.385
17	381.853,669 392.949,282	18	381.866,025 392.949,96	12.374
18	381.866,025 392.949,96	19	381.875,097 392.949,227	9.102
19	381.875,097 392.949,227	20	381.878,945 392.949,123	3.849
20	381.878,945 392.949,123	1	381.879,55 392.965,362	16.251

** Lungimile segmentelor sunt determinate în planul de proiecţie Stereo 70 şi sunt rotunjite la 1 milimetru.
*** Distanţa dintre puncte este formată din segmente cumulate ce sunt mai mici decât valoarea 1 milimetru.

Neutilizabil în circuitul civil

DATE DESPRE IMOBILUL NR. 127

Oficiul de Cadastru şi Publicitate Imobiliară GORJ
Biroul de Cadastru şi Publicitate Imobiliară Targu Jiu

A. Partea I. Descrierea imobilului

TEREN Intravilan

Adresa: Loc. Bobu, Str Raba, Nr. 33, Jud. Gorj

Nr. Crt	Nr cadastral Nr. topografic	Suprafaţa* (mp)	Observaţii / Referinţe
A1	37116	442	Sector cadastral:56 Teren neimprejmuit;

Construcţii

Crt	Nr cadastral Nr. topografic	Adresa	Observaţii / Referinţe
A1.1	37116-C1	Loc. Bobu, Str Raba, Nr. 33, Jud. Gorj	Nr. niveluri:1; S. construita la sol:60 mp; S. construita desfasurata:60 mp; Casa de locuit, construită în anul 1954 din cărămidă, acoperită cu ţiglă
A1.2	37116-C2	Loc. Bobu, Str Raba, Nr. 33, Jud. Gorj	Nr. niveluri:1; S. construita la sol:22 mp; S. construita desfasurata:22 mp; Construcţie anexă, P, construită în anul 1955

B. Partea II. Proprietari şi acte

Inscrieri privitoare la dreptul de proprietate şi alte drepturi reale		Referinţe
87527 / 10/11/2017		
Act Notarial nr. 249, din 22/03/2017 emis de NP Cezarina Ciobanu (act notarial nr 153 din 16.07.2000, emis de NP Cezarina Ciobanu;act notarial nr 10945 din 12.11.2000, emis de NP Anica Merisescu;act administrativ nr 9843 din 06.11.2017, emis de Comuna Scoarta;act administrativ nr 9844 din 05.11.2017, emis de Comuna Scoarta;act notarial nr 11 din 27.02.2017, emis de NP Rosianu Daniela;act administrativ nr 9820 din 06.11.2017, emis de Primaria Comuna Scoarta);		
B1	Intabulare, drept de PROPRIETATEcu titlu de drept partaj voluntar, dobandit prin Conventie, cota actuala 1/1	A1
	1) **Dragotă Dumitru**, bun propriu	
B2	Intabulare, drept de PROPRIETATEcu titlu de drept partaj voluntar, dobandit prin Conventie, cota actuala 1/1	A1.1, A1.2
	1) **Dragotă Dumitru**, bun propriu	

C. Partea III. SARCINI .

Inscrieri privind dezmembramintele dreptului de proprietate, drepturi reale de garanţie şi sarcini	Referinţe
NU SUNT	

Neautentificat în circuitul civil

Anexa Nr. 1 La Partea I

Teren

Nr cadastral	Suprafaţa (mp)*	Observaţii / Referinţe
37116	442	

* Suprafaţa este determinată in planul de proiecţie Stereo 70.

DETALII LINIARE IMOBIL

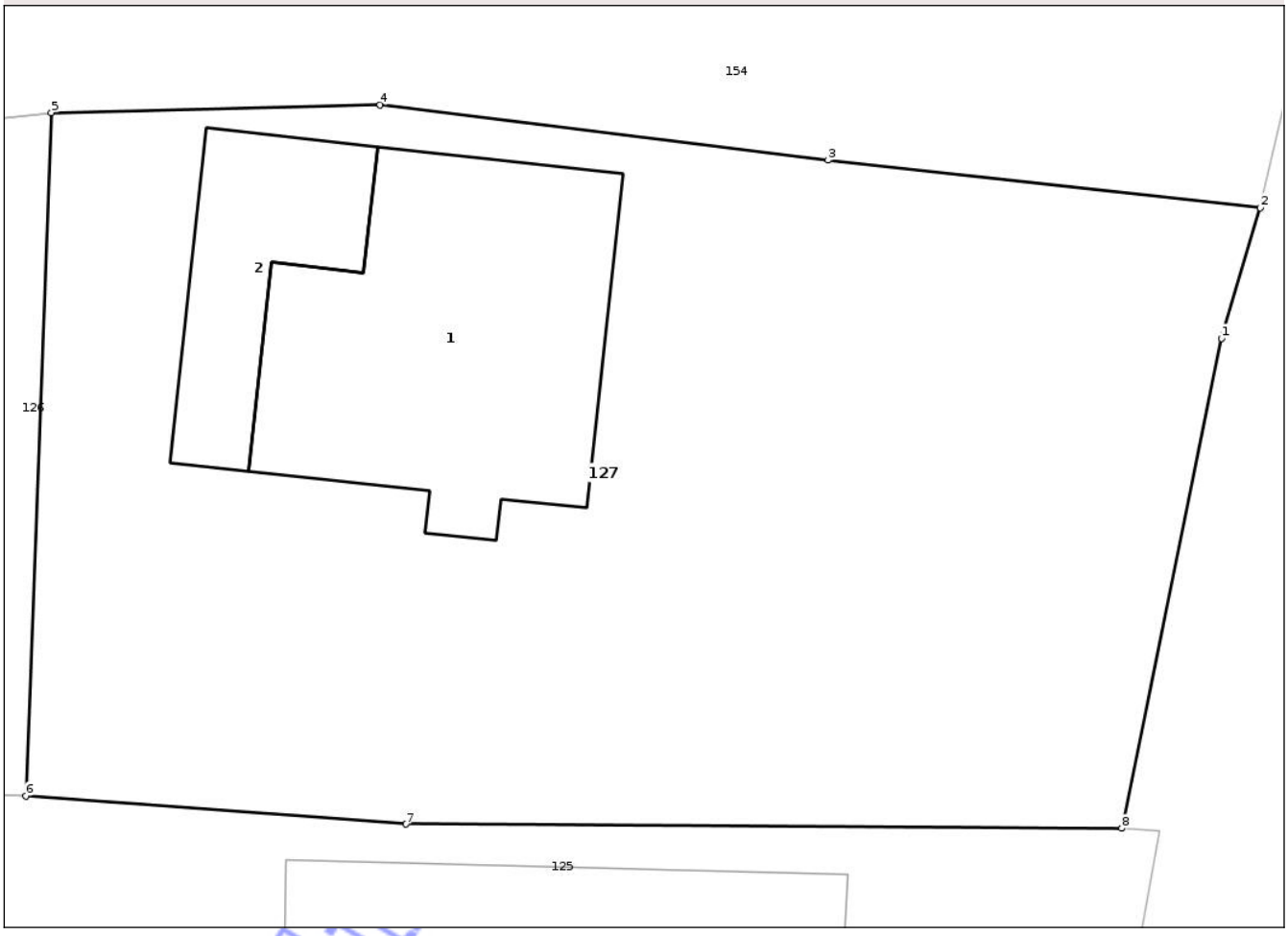

Date referitoare la teren

Crt	Categorie folosință	Intra vilan	Suprafaţa (mp)	Tarla	Parcelă	Nr. topo	Observaţii / Referinţe
1	curti constructii	DA	334	39	1732	-	
2	arabil	DA	108	39	1732	-	

Date referitoare la construcţii

Crt	Număr	Destinaţie construcţie	Supraf. (mp)	Situaţie juridică	Observaţii / Referinţe
A1.1	37116-C1	constructii de locuinte	60	Cu acte	Nr. niveluri:1; S. construita la sol:60 mp; S. construita desfasurata:60 mp; Casa de locuit, construită în anul 1954 din cărămidă, acoperită cu ţiglă
A1.2	37116-C2	constructii anexa	22	Cu acte	Nr. niveluri:1; S. construita la sol:22 mp; S. construita desfasurata:22 mp; Construcție anexă, P, construită în anul 1955

Lungime Segmente

1) Valorile lungimilor segmentelor sunt obţinute din proiecţie în plan.

Punct început	X / Y	Punct sfârşit	X / Y	Lungime segment (** (m)
1	381.907,395 392.959,998	2	381.908,32 392.963,098	3.235

Document care conține date cu caracter personal, protejat de prevederile Regulamentului (UE) nr. 679/2016 și Legii 190/2018

Punct început	X / Y	Punct sfârşit	X / Y	Lungime segment (** (m)
2	381.908,32 392.963,098	3	381.898,035 392.964,235	10.348
3	381.898,035 392.964,235	4	381.887,374 392.965,549	10.742
4	381.887,374 392.965,549	5	381.879,55 392.965,362	7.826
5	381.879,55 392.965,362	6	381.878,945 392.949,123	16.251
6	381.878,945 392.949,123	7	381.887,993 392.948,45	9.073
7	381.887,993 392.948,45	8	381.905,029 392.948,349	17.036
8	381.905,029 392.948,349	1	381.907,395 392.959,998	11.887

** Lungimile segmentelor sunt determinate în planul de proiecţie Stereo 70 şi sunt rotunjite la 1 milimetru.
*** Distanţa dintre puncte este formată din segmente cumulate ce sunt mai mici decât valoarea 1 milimetru.

Neutilizabil în circuitul civil

DATE DESPRE IMOBILUL NR. 128

Oficiul de Cadastru şi Publicitate Imobiliară GORJ
Biroul de Cadastru şi Publicitate Imobiliară Targu Jiu

A. Partea I. Descrierea imobilului

TEREN Extravilan
Adresa: Jud. Gorj

Nr. Crt	Nr cadastral Nr. topografic	Suprafaţa* (mp)	Observaţii / Referinţe
A1		2.302	Sector cadastral:56 Teren neimprejmuit;

B. Partea II. Proprietari şi acte

Inscrieri privitoare la dreptul de proprietate şi alte drepturi reale		Referinţe
/		
Act Administrativ nr. 580, din 07/03/2025 emis de Comuna Scoarța;		
B1	Inscrierea provizorie, drept de PROPRIETATE, dobandit prin Reconstituire, cota actuala 1/1	A1
	1) **Olingher Săvăstian** DEFUNCT:Da	
Act Administrativ nr. 21443, din 24/10/2025 emis de Primăria Com. Scoarța;		
B2	Se notează posesia faptică în favoarea lui Olingher Vasile	A1
	1) **Olingher Vasile**	

C. Partea III. SARCINI .

Inscrieri privind dezmembramintele dreptului de proprietate, drepturi reale de garanţie şi sarcini	Referinţe
NU SUNT	

Neutilizabil în circuitul civil

Anexa Nr. 1 La Partea I

Teren

Nr cadastral	Suprafaţa (mp)*	Observaţii / Referinţe
	2.302	

* Suprafaţa este determinată in planul de proiecţie Stereo 70.

DETALII LINIARE IMOBIL

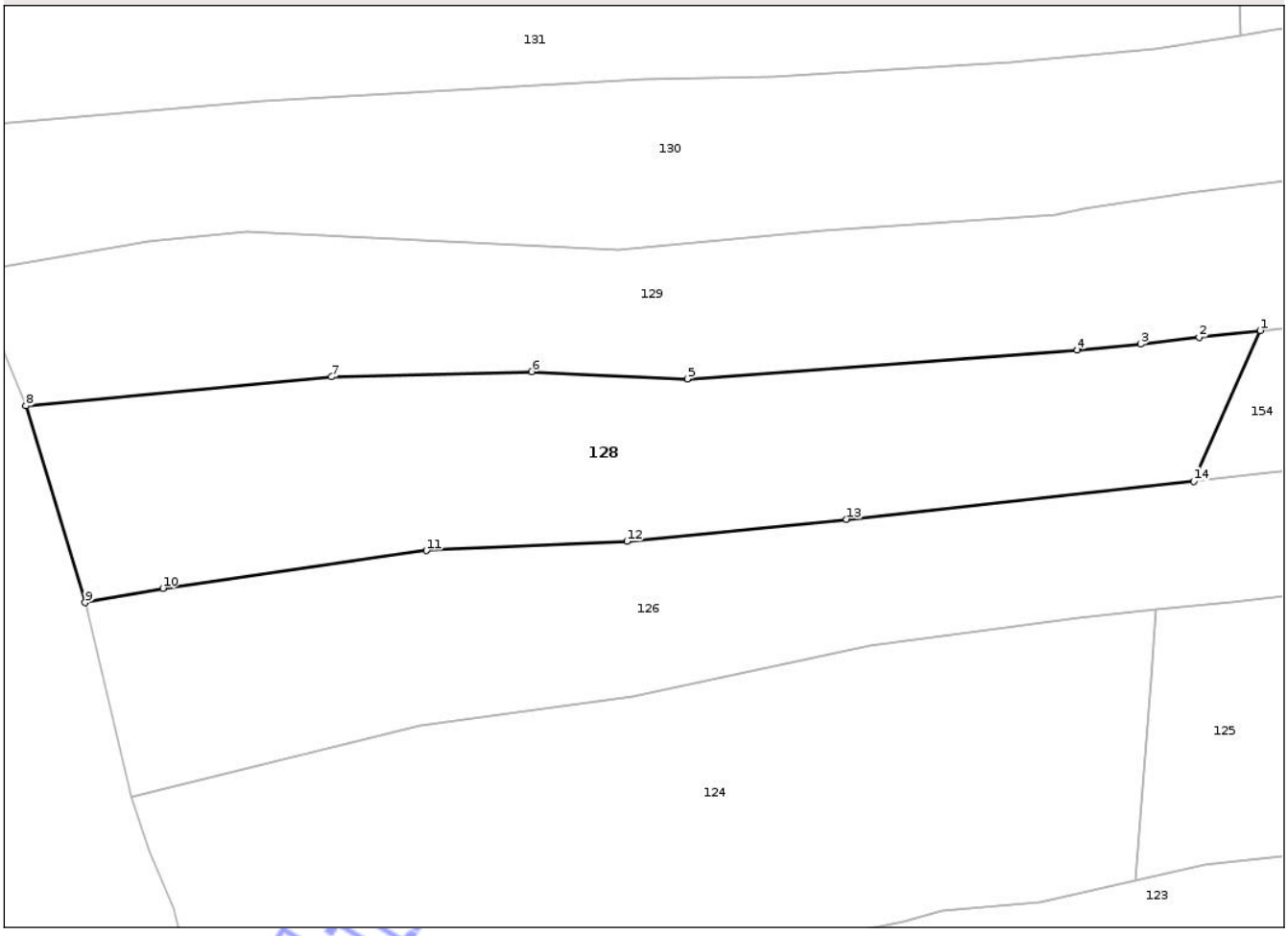

Date referitoare la teren

Crt	Categorie folosință	Intra vilan	Suprafaţa (mp)	Tarla	Parcelă	Nr. topo	Observaţii / Referinţe
1	faneata	NU	1.237	39	1729/1	-	
2	pasune	NU	724	39	1710/1	-	tufăriș
3	faneata	NU	341	39	1709	-	

Lungime Segmente
1) Valorile lungimilor segmentelor sunt obţinute din proiecţie în plan.

Punct început	X / Y	Punct sfârşit	X / Y	Lungime segment (** (m)
1	381.845,37 392.977,526	2	381.838,743 392.976,816	6.665
2	381.838,743 392.976,816	3	381.832,359 392.976,05	6.43
3	381.832,359 392.976,05	4	381.825,505 392.975,411	6.884
4	381.825,505 392.975,411	5	381.783,13 392.972,274	42.491

Document care conține date cu caracter personal, protejat de prevederile Regulamentului (UE) nr. 679/2016 și Legii 190/2018

Punct început	X / Y	Punct sfârşit	X / Y	Lungime segment (** (m)
5	381.783,13 392.972,274	6	381.766,228 392.973,056	16.919
6	381.766,228 392.973,056	7	381.744,512 392.972,494	21.723
7	381.744,512 392.972,494	8	381.711,308 392.969,36	33.352
8	381.711,308 392.969,36	9	381.717,753 392.948,02	22.291
9	381.717,753 392.948,02	10	381.726,188 392.949,576	8.577
10	381.726,188 392.949,576	11	381.754,803 392.953,656	28.904
11	381.754,803 392.953,656	12	381.776,586 392.954,67	21.807
12	381.776,586 392.954,67	13	381.800,42 392.957,06	23.953
13	381.800,42 392.957,06	14	381.838,146 392.961,182	37.95
14	381.838,146 392.961,182	1	381.845,37 392.977,526	17.87

** Lungimile segmentelor sunt determinate în planul de proiecţie Stereo 70 şi sunt rotunjite la 1 milimetru.
*** Distanţa dintre puncte este formată din segmente cumulate ce sunt mai mici decât valoarea 1 milimetru.

Neutilizabil în circuitul civil

DATE DESPRE IMOBILUL NR. 129

Oficiul de Cadastru şi Publicitate Imobiliară GORJ
Biroul de Cadastru şi Publicitate Imobiliară Targu Jiu

A. Partea I. Descrierea imobilului

TEREN Necunoscut

Adresa: Loc. Bobu, Str Raba, Nr. 37, Jud. Gorj

Nr. Crt	Nr cadastral Nr. topografic	Suprafaţa* (mp)	Observaţii / Referinţe
A1	37804	Din acte: 3.068 Masurata: 3.067	Sector cadastral:56 Teren neimprejmuit;

Construcţii

Crt	Nr cadastral Nr. topografic	Adresa	Observaţii / Referinţe
A1.1	37804-C1	Loc. Bobu, Str Raba, Nr. 37, Jud. Gorj	Nr. niveluri:1; S. construita la sol:48 mp; S. construita desfasurata:48 mp; Casa de locuit, P, construită în anul 1994 din lemn, acoperită cu țiglă
A1.2	37804-C2	Loc. Bobu, Str Raba, Nr. 37, Jud. Gorj	Nr. niveluri:1; S. construita la sol:24 mp; S. construita desfasurata:24 mp; Construcție anexă, P, construită în anul 1994

B. Partea II. Proprietari şi acte

Inscrieri privitoare la dreptul de proprietate şi alte drepturi reale		Referinţe
28401 / 30/04/2020		
Act Notarial nr. 273, din 30/04/2020 emis de Chivu-Răceanu Maria;		
B1	Intabulare, drept de PROPRIETATEcu titlu de drept întreținere, dobandit prin Conventie, cota actuala 1/1	A1, A1.1, A1.2
	1) **Voicu Alin**, bun propriu	

C. Partea III. SARCINI

Inscrieri privind dezmembramintele dreptului de proprietate, drepturi reale de garanţie şi sarcini		Referinţe
28401 / 30/04/2020		
Act Notarial nr. 273, din 30/04/2020 emis de Chivu-Răceanu Maria;		
C1	Se intabulează drept de ipotecă legală, privind obligația de întreținere, în condițiile art. 2386, punctul 4, Cod Civil	A1, A1.1, A1.2
	1) **Voicu Vasile** 2) **Voicu Viorica**	

Neutilizabil în circuitul civil

Anexa Nr. 1 La Partea I

Teren

Nr cadastral	Suprafaţa (mp)*	Observaţii / Referinţe
37804	Din acte: 3.068 Masurata: 3.067	

* Suprafaţa este determinată in planul de proiecţie Stereo 70.

DETALII LINIARE IMOBIL



Date referitoare la teren

Crt	Categorie folosinţă	Intra vilan	Suprafaţa (mp)	Tarla	Parcelă	Nr. topo	Observaţii / Referinţe
1	curti constructii	DA	450	39	1731	-	
2	arabil	DA	290	39	1729	-	
3	vie	DA	261	39	1728	-	
4	vie	NU	318	39	1729	-	
5	faneata	NU	1.116	39	1728, 1710/7	-	
6	pasune	NU	240	39	1710/7	-	tufăriș
7	faneata	NU	392	39	1708	-	

Date referitoare la construcţii

Crt	Număr	Destinaţie construcţie	Supraf. (mp)	Situaţie juridică	Observaţii / Referinţe
A1.1	37804-C1	constructii de locuinte	48	Cu acte	Nr. niveluri:1; S. construita la sol:48 mp; S. construita desfasurata:48 mp; Casa de locuit, P, construită în anul 1994 din lemn, acoperită cu țiglă
A1.2	37804-C2	constructii anexa	24	Cu acte	Nr. niveluri:1; S. construita la sol:24 mp; S. construita desfasurata:24 mp; Construcție anexă, P, construită în anul 1994

Document care conține date cu caracter personal, protejat de prevederile Regulamentului (UE) nr. 679/2016 și Legii 190/2018

Lungime Segmente
1) Valorile lungimilor segmentelor sunt obţinute din proiecţie în plan.

Punct început	X / Y	Punct sfârşit	X / Y	Lungime segment (** (m)
1	381.913,129 392.990,418	2	381.893,25 392.993,994	20.197
3	381.883,873 392.995,316	4	381.871,587 392.995,78	12.295
5	381.863,972 392.995,786	6	381.855,585 392.994,779	8.447
7	381.837,466 392.992,416	8	381.826,132 392.990,695	11.464
9	381.823,105 392.990,027	10	381.797,976 392.988,388	25.182
11	381.775,669 392.986,335	12	381.735,345 392.988,196	40.367
13	381.724,569 392.987,179	14	381.705,322 392.983,789	19.543
15	381.711,308 392.969,36	16	381.744,512 392.972,494	33.352
17	381.766,228 392.973,056	18	381.783,13 392.972,274	16.919
19	381.825,505 392.975,411	20	381.832,359 392.976,05	6.884
21	381.838,743 392.976,816	22	381.845,37 392.977,526	6.665
23	381.867,571 392.979,904	24	381.878,424 392.980,04	10.854
25	381.888,351 392.980,333	26	381.894,44 392.980,285	6.089
27	381.906,954 392.979,214	28	381.907,944 392.979,139	0.993
29	381.911,666 392.978,397	1	381.913,129 392.990,418	12.11

Punct început	X / Y	Punct sfârşit	X / Y	Lungime segment (** (m)
2	381.893,25 392.993,994	3	381.883,873 392.995,316	9.47
4	381.871,587 392.995,78	5	381.863,972 392.995,786	7.615
6	381.855,585 392.994,779	7	381.837,466 392.992,416	18.273
8	381.826,132 392.990,695	9	381.823,105 392.990,027	3.1
10	381.797,976 392.988,388	11	381.775,669 392.986,335	22.401
12	381.735,345 392.988,196	13	381.724,569 392.987,179	10.823
14	381.705,322 392.983,789	15	381.711,308 392.969,36	15.621
16	381.744,512 392.972,494	17	381.766,228 392.973,056	21.723
18	381.783,13 392.972,274	19	381.825,505 392.975,411	42.491
20	381.832,359 392.976,05	21	381.838,743 392.976,816	6.43
22	381.845,37 392.977,526	23	381.867,571 392.979,904	22.327
24	381.878,424 392.980,04	25	381.888,351 392.980,333	9.931
26	381.894,44 392.980,285	27	381.906,954 392.979,214	12.56
28	381.907,944 392.979,139	29	381.911,666 392.978,397	3.796

** Lungimile segmentelor sunt determinate în planul de proiecţie Stereo 70 şi sunt rotunjite la 1 milimetru.
*** Distanţa dintre puncte este formată din segmente cumulate ce sunt mai mici decât valoarea 1 milimetru.

Neutilizabil în circuitul civil

DATE DESPRE IMOBILUL NR. 131

Oficiul de Cadastru şi Publicitate Imobiliară GORJ
Biroul de Cadastru şi Publicitate Imobiliară Targu Jiu

A. Partea I. Descrierea imobilului

TEREN Extravilan
Adresa: Jud. Gorj

Nr. Crt	Nr cadastral Nr. topografic	Suprafaţa* (mp)	Observaţii / Referinţe
A1		2.590	Sector cadastral:56 Teren neimprejmuit;

B. Partea II. Proprietari şi acte

Inscrieri privitoare la dreptul de proprietate şi alte drepturi reale		Referinţe
/		
Act Administrativ nr. 586, din 11/03/2025 emis de Comuna Scoarța;		
B1	Inscrierea provizorie, drept de PROPRIETATE, dobandit prin Reconstituire, cota actuala 1/1	A1
	1) **Dinu Victor** DEFUNCT:Da	
Act Administrativ nr. 21444, din 24/10/2025 emis de Primăria Com. Scoarța;		
B2	Se notează posesia faptică în favoarea lui Dinu Gheorghe-Vasile	A1
	1) **Dinu Gheorghe-Vasile**	

C. Partea III. SARCINI .

Inscrieri privind dezmembramintele dreptului de proprietate, drepturi reale de garanţie şi sarcini	Referinţe
NU SUNT	

Neutilizabil în circuitul civil

Anexa Nr. 1 La Partea I

Teren

Nr cadastral	Suprafaţa (mp)*	Observaţii / Referinţe
	2.590	

* Suprafaţa este determinată in planul de proiecţie Stereo 70.

DETALII LINIARE IMOBIL

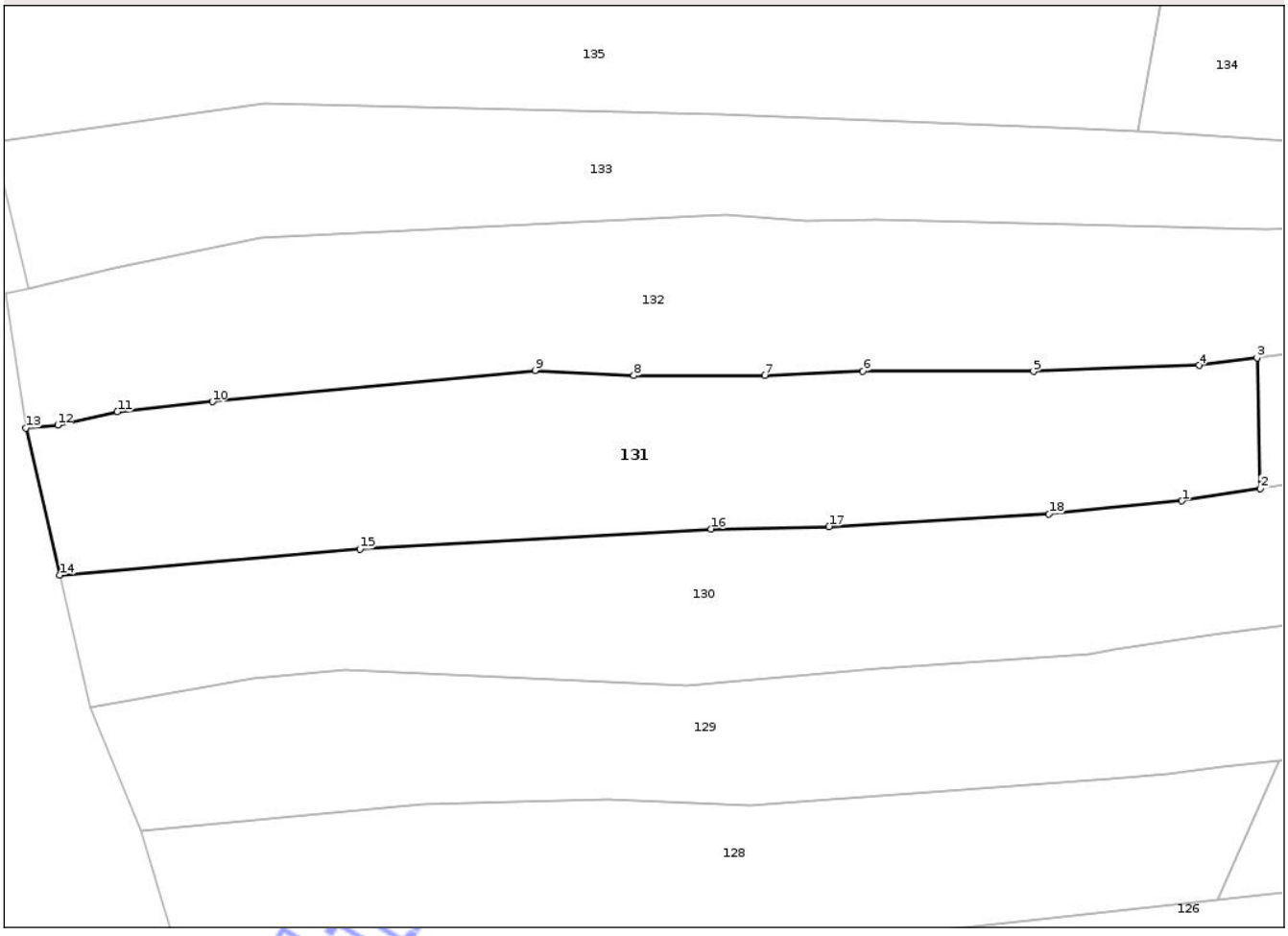

Date referitoare la teren

Crt	Categorie folosință	Intra vilan	Suprafaţa (mp)	Tarla	Parcelă	Nr. topo	Observaţii / Referinţe
1	faneata	NU	2.590	39	1724/1	-	

Lungime Segmente
1) Valorile lungimilor segmentelor sunt obţinute din proiecţie în plan.

Punct început	X / Y	Punct sfârşit	X / Y	Lungime segment (** (m)
1	381.833,96 393.008,12	2	381.843,186 393.009,564	9.338
2	381.843,186 393.009,564	3	381.842,798 393.024,947	15.387
3	381.842,798 393.024,947	4	381.835,978 393.024,063	6.877
4	381.835,978 393.024,063	5	381.816,455 393.023,346	19.536
5	381.816,455 393.023,346	6	381.796,379 393.023,399	20.076

Document care conține date cu caracter personal, protejat de prevederile Regulamentului (UE) nr. 679/2016 și Legii 190/2018

Punct început	X / Y	Punct sfârşit	X / Y	Lungime segment (** (m)
6	381.796,379 393.023,399	7	381.784,802 393.022,914	11.587
7	381.784,802 393.022,914	8	381.769,379 393.022,878	15.423
8	381.769,379 393.022,878	9	381.757,732 393.023,461	11.661
9	381.757,732 393.023,461	10	381.719,726 393.019,784	38.184
10	381.719,726 393.019,784	11	381.708,511 393.018,597	11.277
11	381.708,511 393.018,597	12	381.701,489 393.017,028	7.195
12	381.701,489 393.017,028	13	381.697,75 393.016,706	3.753
13	381.697,75 393.016,706	14	381.701,735 392.999,381	17.777
14	381.701,735 392.999,381	15	381.737,116 393.002,464	35.515
15	381.737,116 393.002,464	16	381.778,453 393.004,81	41.403
16	381.778,453 393.004,81	17	381.792,372 393.005,102	13.922
17	381.792,372 393.005,102	18	381.818,278 393.006,58	25.948
18	381.818,278 393.006,58	1	381.833,96 393.008,12	15.757

** Lungimile segmentelor sunt determinate în planul de proiecţie Stereo 70 şi sunt rotunjite la 1 milimetru.
*** Distanţa dintre puncte este formată din segmente cumulate ce sunt mai mici decât valoarea 1 milimetru.

Neutilizabil în circuitul civil

DATE DESPRE IMOBILUL NR. 133

Oficiul de Cadastru şi Publicitate Imobiliară GORJ
Biroul de Cadastru şi Publicitate Imobiliară Targu Jiu

A. Partea I. Descrierea imobilului

TEREN Necunoscut

Adresa: Loc. Bobu, Str Raba, Nr. 45, Jud. Gorj

Nr. Crt	Nr cadastral Nr. topografic	Suprafaţa* (mp)	Observaţii / Referinţe
A1	35788	2.653	Sector cadastral:56 Teren neimprejmuit;

Construcţii

Crt	Nr cadastral Nr. topografic	Adresa	Observaţii / Referinţe
A1.1	35788-C1	Loc. Bobu, Str Raba, Nr. 45, Jud. Gorj	Nr. niveluri:1; S. construita la sol:35 mp; S. construita desfasurata:35 mp; Constructie locuinta parter din caramida si lemn, acoperita cu tigla, cu 2 camere

B. Partea II. Proprietari şi acte

Inscrieri privitoare la dreptul de proprietate şi alte drepturi reale		Referinţe
22653 / 29/04/2013		
Act Notarial nr. 629, din 26/04/2013 emis de NP Manta Claudiu;		
B1	Intabulare, drept de PROPRIETATEcu titlu de drept cumpărare, dobandit prin Conventie, cota actuala 1/1	A1
	1) **Torop Mihai-Marius**, căsătorit cu 2) **Torop Luminița**, bun comun	
B2	Intabulare, drept de PROPRIETATEcu titlu de drept cumpărare, dobandit prin Conventie, cota actuala 1/1	A1.1
	1) **Torop Mihai-Marius**, căsătorit cu 2) **Torop Luminița**, bun comun	

C. Partea III. SARCINI .

Inscrieri privind dezmembramintele dreptului de proprietate, drepturi reale de garanţie şi sarcini	Referinţe
NU SUNT	

Neutilizabil în circuitul civil

Anexa Nr. 1 La Partea I

Teren

Nr cadastral	Suprafaţa (mp)*	Observaţii / Referinţe
35788	2.653	

* Suprafaţa este determinată in planul de proiecţie Stereo 70.

DETALII LINIARE IMOBIL

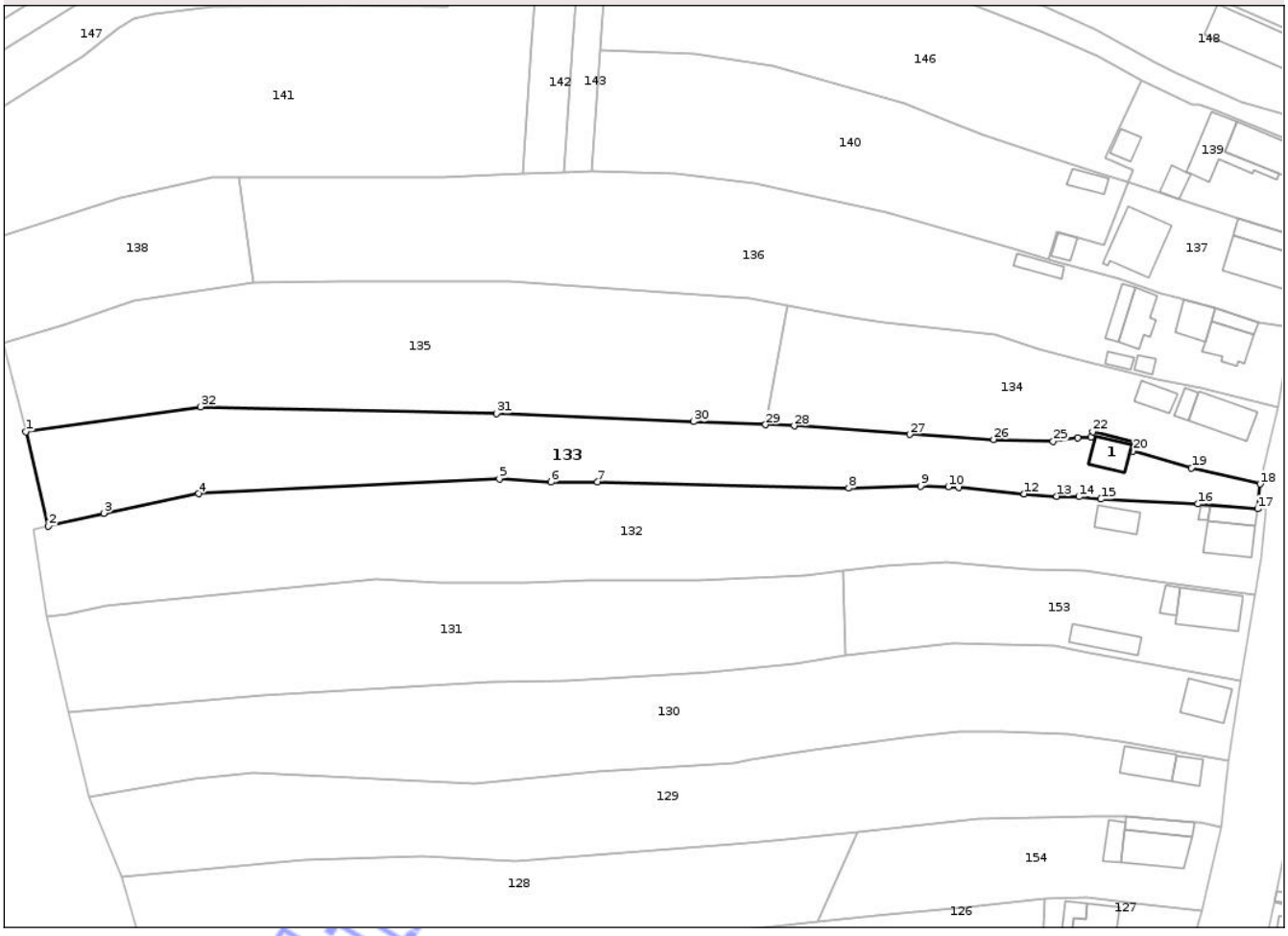

Date referitoare la teren

Crt	Categorie folosință	Intra vilan	Suprafaţa (mp)	Tarla	Parcelă	Nr. topo	Observaţii / Referinţe
1	curti constructii	DA	373	39	1721	-	
2	pasune	DA	318	39	1720	-	tufăriș
3	pasune	NU	1.962	39	1704, 1710/4, 1717	-	tufăriș

Date referitoare la construcţii

Crt	Număr	Destinaţie construcţie	Supraf. (mp)	Situaţie juridică	Observaţii / Referinţe
A1.1	35788-C1	constructii de locuinte	35	Cu acte	Nr. niveluri:1; S. construita la sol:35 mp; S. construita desfasurata:35 mp; Constructie locuinta parter din caramida si lemn, acoperita cu tigla, cu 2 camere

Lungime Segmente

1) Valorile lungimilor segmentelor sunt obţinute din proiecţie în plan.

Punct început	X / Y	Punct sfârşit	X / Y	Lungime segment (** (m)
1	381.693,901 393.050,359	2	381.698,028 393.033,127	17.72

Punct început	X / Y	Punct sfârşit	X / Y	Lungime segment (** (m)
2	381.698,028 393.033,127	3	381.708,141 393.035,511	10.39

Document care conține date cu caracter personal, protejat de prevederile Regulamentului (UE) nr. 679/2016 și Legii 190/2018

Punct început	X / Y	Punct sfârşit	X / Y	Lungime segment (** (m)
3	381.708,141 393.035,511	4	381.725,344 393.039,052	17.564
5	381.780,19 393.041,737	6	381.789,573 393.041,134	9.402
7	381.798,081 393.041,175	8	381.843,822 393.040,057	45.755
9	381.856,977 393.040,433	10	381.861,996 393.040,314	5.02
11	381.863,952 393.040,173	12	381.875,841 393.039,03	11.943
13	381.881,772 393.038,586	14	381.885,808 393.038,496	4.038
15	381.889,806 393.038,051	16	381.907,484 393.037,186	17.699
17	381.918,367 393.036,313	18	381.918,843 393.040,808	4.52
19	381.906,308 393.043,726	20	381.895,632 393.046,846	11.123
21	381.896,021 393.048,505	22	381.888,317 393.050,352	7.922
23	381.887,996 393.049,381	24	381.885,59 393.049,257	2.41
25	381.881,102 393.048,62	26	381.870,238 393.048,926	10.869
27	381.854,966 393.049,84	28	381.833,914 393.051,376	21.108
29	381.828,7 393.051,608	30	381.815,582 393.052,191	13.131
31	381.779,629 393.053,638	32	381.725,764 393.054,864	53.879

Punct început	X / Y	Punct sfârşit	X / Y	Lungime segment (** (m)
4	381.725,344 393.039,052	5	381.780,19 393.041,737	54.912
6	381.789,573 393.041,134	7	381.798,081 393.041,175	8.508
8	381.843,822 393.040,057	9	381.856,977 393.040,433	13.16
10	381.861,996 393.040,314	11	381.863,952 393.040,173	1.962
12	381.875,841 393.039,03	13	381.881,772 393.038,586	5.948
14	381.885,808 393.038,496	15	381.889,806 393.038,051	4.022
16	381.907,484 393.037,186	17	381.918,367 393.036,313	10.918
18	381.918,843 393.040,808	19	381.906,308 393.043,726	12.87
20	381.895,632 393.046,846	21	381.896,021 393.048,505	1.704
22	381.888,317 393.050,352	23	381.887,996 393.049,381	1.022
24	381.885,59 393.049,257	25	381.881,102 393.048,62	4.533
26	381.870,238 393.048,926	27	381.854,966 393.049,84	15.3
28	381.833,914 393.051,376	29	381.828,7 393.051,608	5.219
30	381.815,582 393.052,191	31	381.779,629 393.053,638	35.982
32	381.725,764 393.054,864	1	381.693,901 393.050,359	32.18

**** Lungimile segmentelor sunt determinate în planul de proiecţie Stereo 70 şi sunt rotunjite la 1 milimetru.**
***** Distanţa dintre puncte este formată din segmente cumulate ce sunt mai mici decât valoarea 1 milimetru.**

Neutilizabil în circuitul civil

DATE DESPRE IMOBILUL NR. 134

Oficiul de Cadastru şi Publicitate Imobiliară GORJ
Biroul de Cadastru şi Publicitate Imobiliară Targu Jiu

A. Partea I. Descrierea imobilului

Nr. CF vechi:226 Bis
Nr. cadastral vechi:339

TEREN Necunoscut

Adresa: Loc. Bobu, Str Raba, Nr. 47, Jud. Gorj

Nr. Crt	Nr cadastral Nr. topografic	Suprafaţa* (mp)	Observaţii / Referinţe
A1	36048	Din acte: 1.564 Masurata: 1.556	Sector cadastral:56 Teren neimprejmuit;

Construcţii

Crt	Nr cadastral Nr. topografic	Adresa	Observaţii / Referinţe
A1.1	36048-C1	Loc. Bobu, Str Raba, Nr. 47, Jud. Gorj	Nr. niveluri:1; S. construita la sol:64 mp; S. construita desfasurata:64 mp; Locuinta P
A1.2	36048-C2	Loc. Bobu, Str Raba, Nr. 47, Jud. Gorj	Nr. niveluri:1; S. construita la sol:14 mp; S. construita desfasurata:14 mp; anexă P
A1.3	36048-C3	Loc. Bobu, Str Raba, Nr. 47, Jud. Gorj	Nr. niveluri:1; S. construita la sol:28 mp; S. construita desfasurata:28 mp; Anexă P

B. Partea II. Proprietari şi acte

Inscrieri privitoare la dreptul de proprietate şi alte drepturi reale		Referinţe
2778 / 10/03/2005		
Act Notarial nr. 708, din 09/03/2005 emis de NP Nistorescu Neacșa;		
B1	Intabulare, drept de PROPRIETATEcu titlu de drept întreținere, dobandit prin Conventie, cota actuala 1/1	A1
	1) **Ciudin Claudia**, căsătorită cu 2) **Ciudin Florin**, bun comun	
	OBSERVATII: (provenita din conversia CF 226 Bis)	
B2	Intabulare, drept de PROPRIETATEcu titlu de drept întreținere, dobandit prin Conventie, cota actuala 1/1	A1.1, A1.2, A1.3
	1) **Ciudin Claudia**, căsătorită cu 2) **Ciudin Florin**, bun comun	

C. Partea III. SARCINI

Inscrieri privind dezmembramintele dreptului de proprietate, drepturi reale de garanţie şi sarcini		Referinţe
2778 / 10/03/2005		
Act Notarial nr. 708, din 09/03/2005 emis de NP Nistorescu Neacșa;		
C1	se notează obligația de întreținere	A1, A1.1, A1.2, A1.3
	1) **Ungureanu Ion** 2) **Ungureanu Angelica**	
	OBSERVATII: (provenita din conversia CF 226 Bis)	

Neautentic în circuitul civil

Anexa Nr. 1 La Partea I

Teren

Nr cadastral	Suprafaţa (mp)*	Observaţii / Referinţe
36048	Din acte: 1.564 Masurata: 1.556	

* Suprafaţa este determinată in planul de proiecţie Stereo 70.

DETALII LINIARE IMOBIL

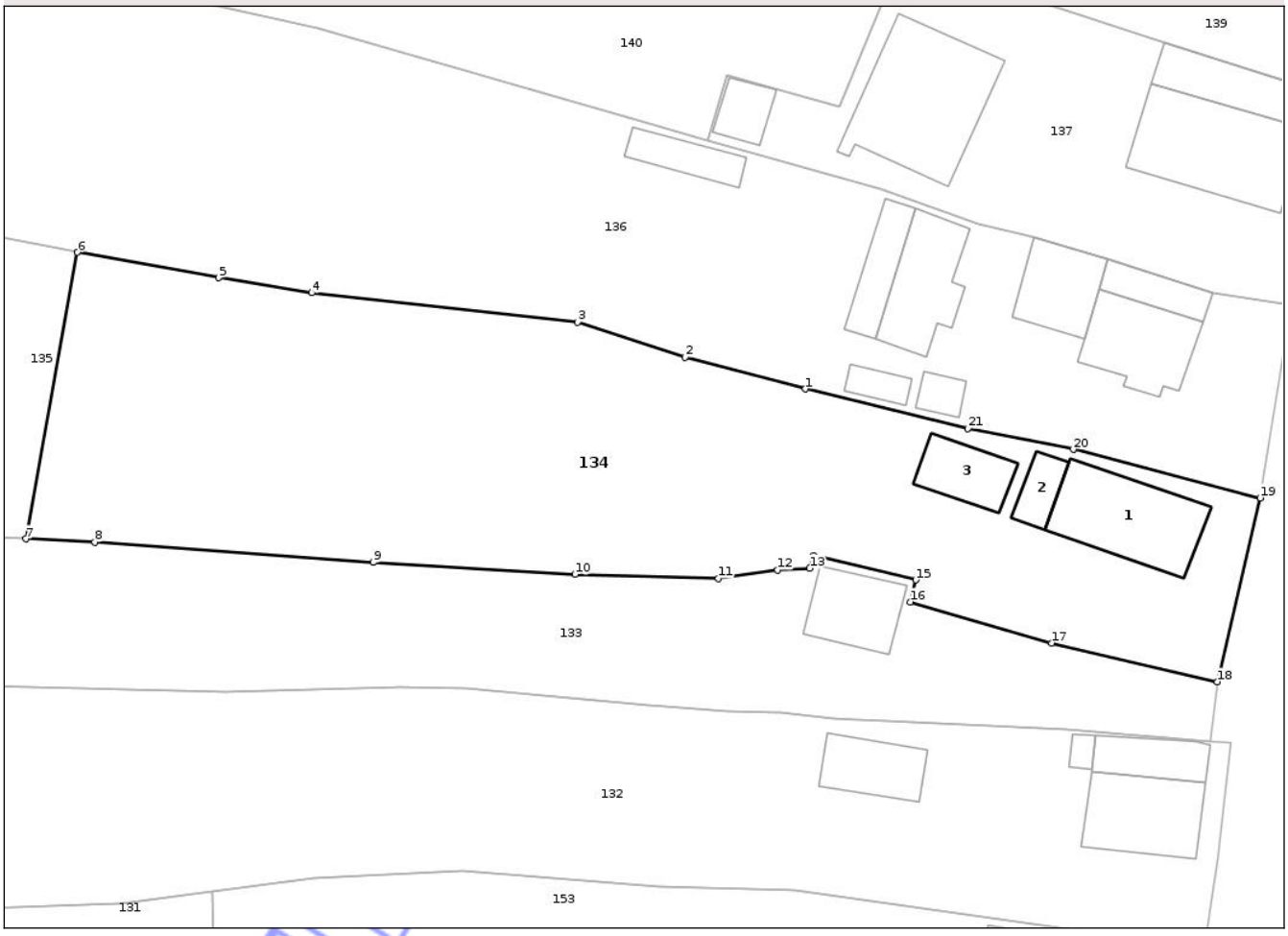

Date referitoare la teren

Crt	Categorie folosinţă	Intra vilan	Suprafaţa (mp)	Tarla	Parcelă	Nr. topo	Observaţii / Referinţe
1	curti constructii	DA	458	39	1714	-	
2	vie	DA	167	39	1715	-	
3	faneata	DA	631	39	1715, 1716	-	
4	faneata	NU	300	39	1716, 1718/1	-	

Date referitoare la construcţii

Crt	Număr	Destinaţie construcţie	Supraf. (mp)	Situaţie juridică	Observaţii / Referinţe
A1.1	36048-C1	constructii de locuinte	64	Cu acte	Nr. niveluri:1; S. construita la sol:64 mp; S. construita desfasurata:64 mp; Locuinta P
A1.2	36048-C2	constructii anexa	14	Cu acte	Nr. niveluri:1; S. construita la sol:14 mp; S. construita desfasurata:14 mp; anexă P
A1.3	36048-C3	constructii anexa	28	Cu acte	Nr. niveluri:1; S. construita la sol:28 mp; S. construita desfasurata:28 mp; Anexă P

Document care conține date cu caracter personal, protejat de prevederile Regulamentului (UE) nr. 679/2016 și Legii 190/2018

Lungime Segmente

1) Valorile lungimilor segmentelor sunt obţinute din proiecţie în plan.

Punct început	X / Y	Punct sfârşit	X / Y	Lungime segment (** (m)
1	381.887,692 393.062,96	2	381.878,564 393.065,354	9.436
3	381.870,457 393.068,001	4	381.850,308 393.070,223	20.271
5	381.843,302 393.071,373	6	381.832,594 393.073,293	10.879
7	381.828,7 393.051,608	8	381.833,914 393.051,376	5.219
9	381.854,966 393.049,84	10	381.870,238 393.048,926	15.3
11	381.881,102 393.048,62	12	381.885,59 393.049,257	4.533
13	381.887,996 393.049,381	14	381.888,317 393.050,352	1.022
15	381.896,021 393.048,505	16	381.895,632 393.046,846	1.704
17	381.906,308 393.043,726	18	381.918,843 393.040,808	12.87
19	381.922,099 393.054,714	20	381.907,966 393.058,382	14.601
21	381.899,967 393.059,963	1	381.887,692 393.062,96	12.636

Punct început	X / Y	Punct sfârşit	X / Y	Lungime segment (** (m)
2	381.878,564 393.065,354	3	381.870,457 393.068,001	8.529
4	381.850,308 393.070,223	5	381.843,302 393.071,373	7.1
6	381.832,594 393.073,293	7	381.828,7 393.051,608	22.032
8	381.833,914 393.051,376	9	381.854,966 393.049,84	21.108
10	381.870,238 393.048,926	11	381.881,102 393.048,62	10.869
12	381.885,59 393.049,257	13	381.887,996 393.049,381	2.41
14	381.888,317 393.050,352	15	381.896,021 393.048,505	7.922
16	381.895,632 393.046,846	17	381.906,308 393.043,726	11.123
18	381.918,843 393.040,808	19	381.922,099 393.054,714	14.283
20	381.907,966 393.058,382	21	381.899,967 393.059,963	8.154

** Lungimile segmentelor sunt determinate în planul de proiecţie Stereo 70 şi sunt rotunjite la 1 milimetru.
*** Distanţa dintre puncte este formată din segmente cumulate ce sunt mai mici decât valoarea 1 milimetru.

Neutilizabil în circuitul civil

DATE DESPRE IMOBILUL NR. 135

Oficiul de Cadastru şi Publicitate Imobiliară GORJ
Biroul de Cadastru şi Publicitate Imobiliară Targu Jiu

A. Partea I. Descrierea imobilului

TEREN Extravilan

Adresa: Jud. Gorj

Nr. Crt	Nr cadastral Nr. topografic	Suprafaţa* (mp)	Observaţii / Referinţe
A1		3.120	Sector cadastral:56 Teren neimprejmuit;

B. Partea II. Proprietari şi acte

Inscrieri privitoare la dreptul de proprietate şi alte drepturi reale		Referinţe
/		
Act Administrativ nr. 582, din 07/03/2025 emis de Comuna Scoarța;		
B1	Inscrierea provizorie, drept de PROPRIETATE, dobandit prin Reconstituire, cota actuala 1/1	A1
	1) **Ungureanu Matei** DEFUNCT:Da 2) **Ungureanu Ion**, în cote nedeterminate	

C. Partea III. SARCINI .

Inscrieri privind dezmembramintele dreptului de proprietate, drepturi reale de garanţie şi sarcini	Referinţe
NU SUNT	

Neutilizabil în circuitul civil

Anexa Nr. 1 La Partea I

Teren

Nr cadastral	Suprafaţa (mp)*	Observaţii / Referinţe
	3.120	

* Suprafaţa este determinată in planul de proiecţie Stereo 70.

DETALII LINIARE IMOBIL

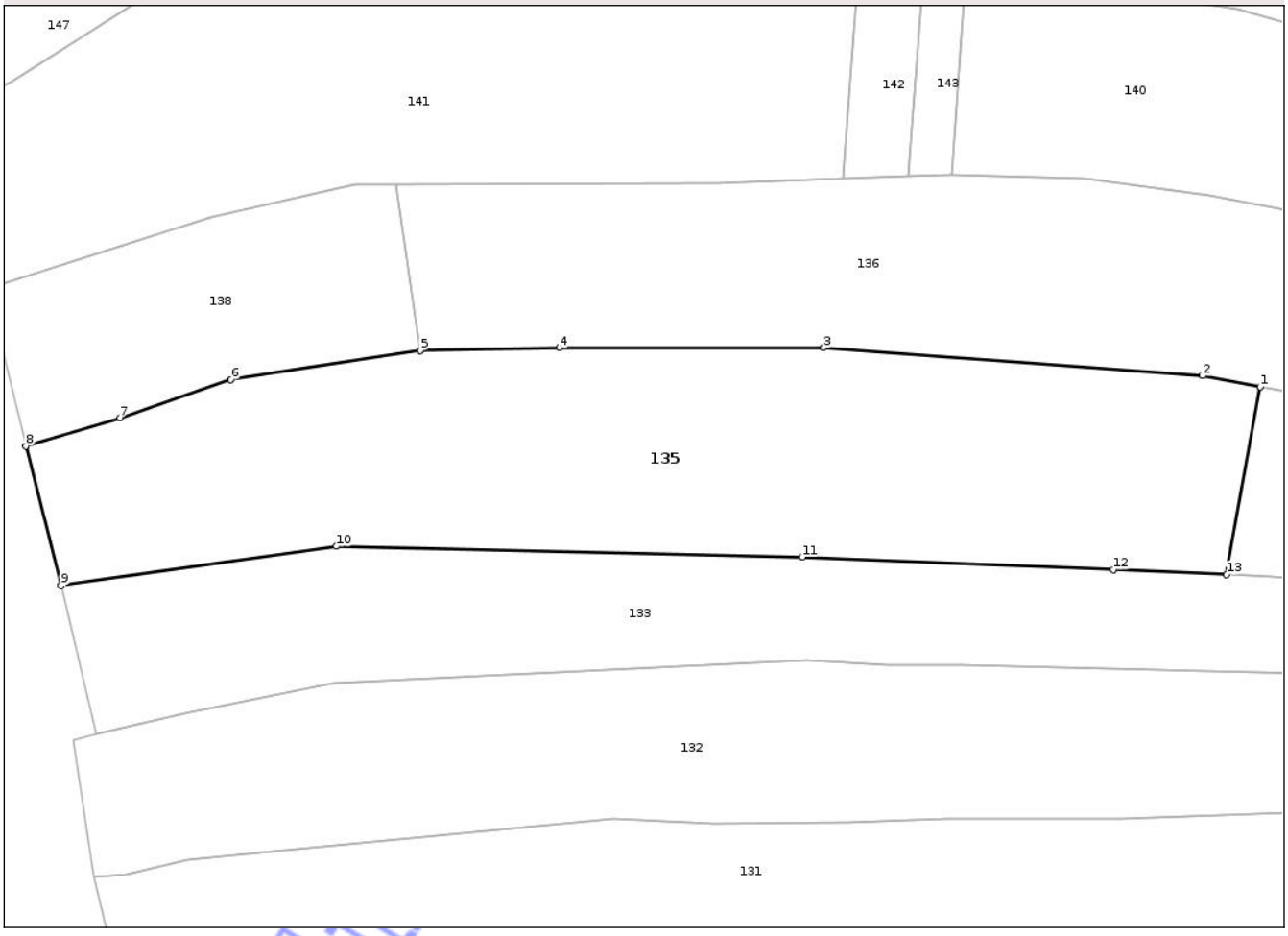

Date referitoare la teren

Crt	Categorie folosință	Intra vilan	Suprafaţa (mp)	Tarla	Parcelă	Nr. topo	Observaţii / Referinţe
1	faneata	NU	2.357	39	1718	-	
2	pasune	NU	416	39	1710/2	-	
3	faneata	NU	347	39	1703	-	

Lungime Segmente
1) Valorile lungimilor segmentelor sunt obţinute din proiecţie în plan.

Punct început	X / Y	Punct sfârşit	X / Y	Lungime segment (** (m)
1	381.832,594 393.073,293	2	381.825,914 393.074,574	6.802
2	381.825,914 393.074,574	3	381.782,095 393.077,804	43.939
3	381.782,095 393.077,804	4	381.751,531 393.077,782	30.563
4	381.751,531 393.077,782	5	381.735,45 393.077,47	16.084

Document care conține date cu caracter personal, protejat de prevederile Regulamentului (UE) nr. 679/2016 și Legii 190/2018

Punct început	X / Y	Punct sfârşit	X / Y	Lungime segment (** (m)
5	381.735,45 393.077,47	6	381.713,556 393.074,138	22.146
6	381.713,556 393.074,138	7	381.700,719 393.069,712	13.579
7	381.700,719 393.069,712	8	381.689,842 393.066,447	11.356
8	381.689,842 393.066,447	9	381.693,901 393.050,359	16.592
9	381.693,901 393.050,359	10	381.725,764 393.054,864	32.18
10	381.725,764 393.054,864	11	381.779,629 393.053,638	53.879
11	381.779,629 393.053,638	12	381.815,582 393.052,191	35.982
12	381.815,582 393.052,191	13	381.828,7 393.051,608	13.131
13	381.828,7 393.051,608	1	381.832,594 393.073,293	22.032

** Lungimile segmentelor sunt determinate în planul de proiecţie Stereo 70 şi sunt rotunjite la 1 milimetru.
*** Distanţa dintre puncte este formată din segmente cumulate ce sunt mai mici decât valoarea 1 milimetru.

Neutilizabil în circuitul civil

DATE DESPRE IMOBILUL NR. 136

Oficiul de Cadastru şi Publicitate Imobiliară GORJ
Biroul de Cadastru şi Publicitate Imobiliară Targu Jiu

A. Partea I. Descrierea imobilului

TEREN Necunoscut

Adresa: Loc. Bobu, Str Raba, Nr. 49, Jud. Gorj

Nr. Crt	Nr cadastral Nr. topografic	Suprafaţa* (mp)	Observaţii / Referinţe
A1	38327	3.552	Sector cadastral:56 Teren neimprejmuit;

Construcţii

Crt	Nr cadastral Nr. topografic	Adresa	Observaţii / Referinţe
A1.1	38327-C1	Loc. Bobu, Str Raba, Nr. 49, Jud. Gorj	Nr. niveluri:1; S. construita la sol:48 mp; S. construita desfasurata:48 mp; Casa de locuit P, construita din caramida acoperita cu tigla in anul 1980
A1.2	38327-C2	Loc. Bobu, Str Raba, Nr. 49, Jud. Gorj	Nr. niveluri:1; S. construita la sol:47 mp; S. construita desfasurata:47 mp; Casa de locuit P, construita din caramida acoperita cu tigla in anul 1980
A1.3	38327-C3	Loc. Bobu, Str Raba, Nr. 49, Jud. Gorj	Nr. niveluri:1; S. construita la sol:20 mp; S. construita desfasurata:20 mp; Anexa P, construita in anul 1980
A1.4	38327-C4	Loc. Bobu, Str Raba, Nr. 49, Jud. Gorj	Nr. niveluri:1; S. construita la sol:36 mp; S. construita desfasurata:36 mp; Anexa P
A1.5	38327-C5	Loc. Bobu, Str Raba, Nr. 49, Jud. Gorj	Nr. niveluri:1; S. construita la sol:26 mp; S. construita desfasurata:26 mp; Anexa P, construita in anul 1980
A1.6	38327-C6	Loc. Bobu, Str Raba, Nr. 49, Jud. Gorj	Nr. niveluri:1; S. construita la sol:10 mp; S. construita desfasurata:10 mp; Anexa P, construita in anul 1980
A1.7	38327-C7	Loc. Bobu, Str Raba, Nr. 49, Jud. Gorj	Nr. niveluri:1; S. construita la sol:10 mp; S. construita desfasurata:10 mp; parter
A1.8	38327-C8	Loc. Bobu, Str Raba, Nr. 49, Jud. Gorj	Nr. niveluri:1; S. construita la sol:21 mp; S. construita desfasurata:21 mp; parter

B. Partea II. Proprietari şi acte

Inscrieri privitoare la dreptul de proprietate şi alte drepturi reale		Referinţe
93474 / 15/10/2021		
Act Notarial nr. 4968, din 11/08/2021 emis de NP Parau Claudia Radita (act notarial nr 6806 din 14.10.2021, emis de PARAU CLAUDIA RADITA);		
B1	Intabulare, drept de PROPRIETATEcu titlu de drept întreţinere, dobandit prin Conventie, cota actuala 1/1	A1, A1.1, A1.2, A1.3, A1.5, A1.6
	1) **Fulger Lavinia-Loredana** 2) **Fulger Claudiu-Cristinel**, bun comun	
/		
Act Normativ nr. 7, din 13/03/1996 emis de Parlamentul României (art. 12, alin. 14);		
B2	Intabulare, drept de PROPRIETATE, dobandit prin Lege, cota actuala 1/1	A1.4, A1.7, A1.8
	1) **Fulger Lavinia-Loredana** 2) **Fulger Claudiu-Cristinel**, bun comun	

C. Partea III. SARCINI

Inscrieri privind dezmembramintele dreptului de proprietate, drepturi reale de garanţie şi sarcini		Referinţe
93474 / 15/10/2021		
Act Notarial nr. 4968, din 11/08/2021 emis de NP Parau Claudia Radita (act notarial nr 6806 din 14.10.2021, emis de PARAU CLAUDIA RADITA);		
C1	Se intabulează dreptul de ipotecă legală privind obligaţia de întreţinere conform art. 2386, pct. 4 Cod Civil	A1, A1.1, A1.2, A1.3, A1.4, A1.5, A1.6
	1) **Bodunu Nicolae** 2) **Bodunu Maria**	

Neautentificat în circuitul civil

Anexa Nr. 1 La Partea I

Teren

Nr cadastral	Suprafaţa (mp)*	Observaţii / Referinţe
38327	3.552	

* Suprafaţa este determinată in planul de proiecţie Stereo 70.

DETALII LINIARE IMOBIL

Date referitoare la teren

Crt	Categorie folosință	Intra vilan	Suprafaţa (mp)	Tarla	Parcelă	Nr. topo	Observaţii / Referinţe
1	curti constructii	DA	576	39	1713	-	
2	arabil	DA	218	39	1712, 1713	-	
3	vie	DA	457	39	1712	-	
4	vie	NU	219	39	1712	-	
5	arabil	NU	239	39	1712	-	
6	faneata	NU	1.843	39	1711	-	

Date referitoare la construcţii

Crt	Număr	Destinaţie construcţie	Supraf. (mp)	Situaţie juridică	Observaţii / Referinţe
A1.1	38327-C1	constructii de locuinte	48	Cu acte	Nr. niveluri:1; S. construita la sol:48 mp; S. construita desfasurata:48 mp; Casa de locuit P, construita din caramida acoperita cu tigla in anul 1980

Document care conține date cu caracter personal, protejat de prevederile Regulamentului (UE) nr. 679/2016 și Legii 190/2018

Crt	Număr	Destinaţie construcţie	Supraf. (mp)	Situaţie juridică	Observaţii / Referinţe
A1.2	38327-C2	constructii de locuinte	47	Cu acte	Nr. niveluri:1; S. construita la sol:47 mp; S. construita desfasurata:47 mp; Casa de locuit P, construita din caramida acoperita cu tigla in anul 1980
A1.3	38327-C3	constructii anexa	20	Cu acte	Nr. niveluri:1; S. construita la sol:20 mp; S. construita desfasurata:20 mp; Anexa P, construita in anul 1980
A1.4	38327-C4	constructii anexa	36	Cu acte	Nr. niveluri:1; S. construita la sol:36 mp; S. construita desfasurata:36 mp; Anexa P
A1.5	38327-C5	constructii anexa	26	Cu acte	Nr. niveluri:1; S. construita la sol:26 mp; S. construita desfasurata:26 mp; Anexa P, construita in anul 1980
A1.6	38327-C6	constructii anexa	10	Cu acte	Nr. niveluri:1; S. construita la sol:10 mp; S. construita desfasurata:10 mp; Anexa P, construita in anul 1980
A1.7	38327-C7	constructii anexa	10	Cu acte	Nr. niveluri:1; S. construita la sol:10 mp; S. construita desfasurata:10 mp; parter
A1.8	38327-C8	constructii anexa	21	Cu acte	Nr. niveluri:1; S. construita la sol:21 mp; S. construita desfasurata:21 mp; parter

Lungime Segmente

1) Valorile lungimilor segmentelor sunt obţinute din proiecţie în plan.

Punct început	X / Y	Punct sfârşit	X / Y	Lungime segment (** (m)
1	381.880,293 393.081,767	2	381.873,945 393.083,542	6.592
3	381.850,761 393.090,237	4	381.834,75 393.093,846	16.413
5	381.826,717 393.095,443	6	381.812,362 393.097,307	14.476
7	381.796,954 393.097,824	8	381.791,927 393.097,622	5.031
9	381.784,387 393.097,321	10	381.769,64 393.096,731	14.758
11	381.732,691 393.096,655	12	381.735,45 393.077,47	19.383
13	381.751,531 393.077,782	14	381.782,095 393.077,804	30.563
15	381.825,914 393.074,574	16	381.832,594 393.073,293	6.802
17	381.843,302 393.071,373	18	381.850,308 393.070,223	7.1
19	381.870,457 393.068,001	20	381.878,564 393.065,354	8.529
21	381.887,692 393.062,96	22	381.899,967 393.059,963	12.636
23	381.907,966 393.058,382	24	381.922,099 393.054,714	14.601
25	381.924,435 393.069,322	26	381.918,547 393.070,259	5.962
27	381.910,581 393.072,814	28	381.905,016 393.074,436	5.796
29	381.904,268 393.074,654	30	381.900,771 393.075,397	3.575
31	381.893,345 393.078,116	1	381.880,293 393.081,767	13.553

Punct început	X / Y	Punct sfârşit	X / Y	Lungime segment (** (m)
2	381.873,945 393.083,542	3	381.850,761 393.090,237	24.131
4	381.834,75 393.093,846	5	381.826,717 393.095,443	8.19
6	381.812,362 393.097,307	7	381.796,954 393.097,824	15.416
8	381.791,927 393.097,622	9	381.784,387 393.097,321	7.546
10	381.769,64 393.096,731	11	381.732,691 393.096,655	36.949
12	381.735,45 393.077,47	13	381.751,531 393.077,782	16.084
14	381.782,095 393.077,804	15	381.825,914 393.074,574	43.939
16	381.832,594 393.073,293	17	381.843,302 393.071,373	10.879
18	381.850,308 393.070,223	19	381.870,457 393.068,001	20.271
20	381.878,564 393.065,354	21	381.887,692 393.062,96	9.436
22	381.899,967 393.059,963	23	381.907,966 393.058,382	8.154
24	381.922,099 393.054,714	25	381.924,435 393.069,322	14.793
26	381.918,547 393.070,259	27	381.910,581 393.072,814	8.366
28	381.905,016 393.074,436	29	381.904,268 393.074,654	0.779
30	381.900,771 393.075,397	31	381.893,345 393.078,116	7.908

**** Lungimile segmentelor sunt determinate în planul de proiecţie Stereo 70 şi sunt rotunjite la 1 milimetru.**
***** Distanţa dintre puncte este formată din segmente cumulate ce sunt mai mici decât valoarea 1 milimetru.**

Neautorizat în cadrul SIVIL

DATE DESPRE IMOBILUL NR. 137

Oficiul de Cadastru şi Publicitate Imobiliară GORJ
Biroul de Cadastru şi Publicitate Imobiliară Targu Jiu

A. Partea I. Descrierea imobilului

TEREN Intravilan

Adresa: Loc. Bobu, Str Raba, Nr. 51, Jud. Gorj

Nr. Crt	Nr cadastral Nr. topografic	Suprafaţa* (mp)	Observaţii / Referinţe
A1	37947	658	Sector cadastral:56 Teren neimprejmuit;

Construcţii

Crt	Nr cadastral Nr. topografic	Adresa	Observaţii / Referinţe
A1.1	37947-C1	Loc. Bobu, Str Raba, Nr. 51, Jud. Gorj	Nr. niveluri:1; S. construita la sol:80 mp; S. construita desfasurata:80 mp; locuință. parter
A1.2	37947-C2	Loc. Bobu, Str Raba, Nr. 51, Jud. Gorj	Nr. niveluri:1; S. construita la sol:93 mp; S. construita desfasurata:93 mp; Casa de locuit, P, construită în anul 1996 din cărămidă, acoperită cu țiglă
A1.3	37947-C3	Loc. Bobu, Str Raba, Nr. 51, Jud. Gorj	Nr. niveluri:1; S. construita la sol:16 mp; S. construita desfasurata:16 mp; Construcție anexă, P, construită în anul 1999
A1.4	37947-C4	Loc. Bobu, Str Raba, Nr. 51, Jud. Gorj	Nr. niveluri:1; S. construita la sol:38 mp; S. construita desfasurata:38 mp; parter

B. Partea II. Proprietari şi acte

Inscrieri privitoare la dreptul de proprietate şi alte drepturi reale		Referinţe
35810 / 03/06/2020		
Act Notarial nr. 726, din 02/06/2020 emis de NP Cornescu Iuliana;		
B1	Intabulare, drept de PROPRIETATEcu titlu de drept întreținere, dobandit prin Conventie, cota actuala 1/1	A1, A1.2, A1.3
	1) **Bodunu Gheorghe** 2) **Bodunu Elena-Cosmina**, bun comun	
/		
Act Normativ nr. 7, din 13/03/1996 emis de Parlamentul României (art. 12, alin. 14);		
B2	Intabulare, drept de PROPRIETATE, dobandit prin Lege, cota actuala 1/1	A1.1, A1.4
	1) **Bodunu Gheorghe** 2) **Bodunu Elena-Cosmina**, bun comun	

C. Partea III. SARCINI

Inscrieri privind dezmembramintele dreptului de proprietate, drepturi reale de garanţie şi sarcini		Referinţe
35810 / 03/06/2020		
Act Notarial nr. 726, din 02/06/2020 emis de NP Cornescu Iuliana;		
C1	Se intabulează dreptul de ipotecă legală privind obligația de întreținere conform art. 2386, pct. 4 Cod Civil	A1, A1.1, A1.2, A1.3
	1) **Bodunu Maria** 2) **Bodunu Vasile**	

Neautentificat în circuitul civil

Anexa Nr. 1 La Partea I

Teren

Nr cadastral	Suprafaţa (mp)*	Observaţii / Referinţe
37947	658	

* Suprafaţa este determinată in planul de proiecţie Stereo 70.

DETALII LINIARE IMOBIL

Date referitoare la teren

Crt	Categorie folosință	Intra vilan	Suprafaţa (mp)	Tarla	Parcelă	Nr. topo	Observaţii / Referinţe
1	curti constructii	DA	658	39	1687	-	tarla 38 eronată în act, corect conform plan cadastral tarla 39

Date referitoare la construcţii

Crt	Număr	Destinaţie construcţie	Supraf. (mp)	Situaţie juridică	Observaţii / Referinţe
A1.1	37947-C1	constructii de locuinte	80	Cu acte	Nr. niveluri:1; S. construita la sol:80 mp; S. construita desfasurata:80 mp; locuință. parter
A1.2	37947-C2	constructii de locuinte	93	Cu acte	Nr. niveluri:1; S. construita la sol:93 mp; S. construita desfasurata:93 mp; Casa de locuit, P, construită în anul 1996 din cărămidă, acoperită cu țiglă
A1.3	37947-C3	constructii anexa	16	Cu acte	Nr. niveluri:1; S. construita la sol:16 mp; S. construita desfasurata:16 mp; Construcție anexă, P, construită în anul 1999
A1.4	37947-C4	constructii anexa	38	Cu acte	Nr. niveluri:1; S. construita la sol:38 mp; S. construita desfasurata:38 mp; parter

Document care conține date cu caracter personal, protejat de prevederile Regulamentului (UE) nr. 679/2016 și Legii 190/2018

Lungime Segmente
1) Valorile lungimilor segmentelor sunt obţinute din proiecţie în plan.

Punct început	X / Y	Punct sfârşit	X / Y	Lungime segment (** (m)
1	381.927,717 393.085,078	2	381.926,322 393.085,524	1.464
2	381.926,322 393.085,524	3	381.914,871 393.089,192	12.024
3	381.914,871 393.089,192	4	381.905,364 393.092,288	9.998
4	381.905,364 393.092,288	5	381.904,118 393.092,695	1.311
5	381.904,118 393.092,695	6	381.894,875 393.095,713	9.723
6	381.894,875 393.095,713	7	381.890,283 393.084,284	12.317
7	381.890,283 393.084,284	8	381.881,788 393.086,721	8.838
8	381.881,788 393.086,721	9	381.880,293 393.081,767	5.174
9	381.880,293 393.081,767	10	381.893,345 393.078,116	13.553
10	381.893,345 393.078,116	11	381.900,771 393.075,397	7.908
11	381.900,771 393.075,397	12	381.904,268 393.074,654	3.575
12	381.904,268 393.074,654	13	381.905,016 393.074,436	0.779
13	381.905,016 393.074,436	14	381.910,581 393.072,814	5.796
14	381.910,581 393.072,814	15	381.918,547 393.070,259	8.366
15	381.918,547 393.070,259	16	381.924,435 393.069,322	5.962
16	381.924,435 393.069,322	1	381.927,717 393.085,078	16.094

** Lungimile segmentelor sunt determinate în planul de proiecţie Stereo 70 şi sunt rotunjite la 1 milimetru.
*** Distanţa dintre puncte este formată din segmente cumulate ce sunt mai mici decât valoarea 1 milimetru.

Neutilizabil în circuitul civil

DATE DESPRE IMOBILUL NR. 138

Oficiul de Cadastru şi Publicitate Imobiliară GORJ
Biroul de Cadastru şi Publicitate Imobiliară Targu Jiu

A. Partea I. Descrierea imobilului

TEREN Extravilan
Adresa: Jud. Gorj

Nr. Crt	Nr cadastral Nr. topografic	Suprafaţa* (mp)	Observaţii / Referinţe
A1		916	Sector cadastral:56 Teren neimprejmuit;

B. Partea II. Proprietari şi acte

Inscrieri privitoare la dreptul de proprietate şi alte drepturi reale		Referinţe
/		
Act Administrativ nr. 583, din 10/03/2025 emis de Comuna Scoarța;		
B1	Inscrierea provizorie, drept de PROPRIETATE, dobandit prin Reconstituire, cota actuala 1/1	A1
	1) **Bodunu Cristian** DEFUNCT:Da	

C. Partea III. SARCINI .

Inscrieri privind dezmembramintele dreptului de proprietate, drepturi reale de garanţie şi sarcini	Referinţe
NU SUNT	

Neutilizabil în circuitul civil

Anexa Nr. 1 La Partea I

Teren

Nr cadastral	Suprafaţa (mp)*	Observaţii / Referinţe
	916	

* Suprafaţa este determinată in planul de proiecţie Stereo 70.

DETALII LINIARE IMOBIL

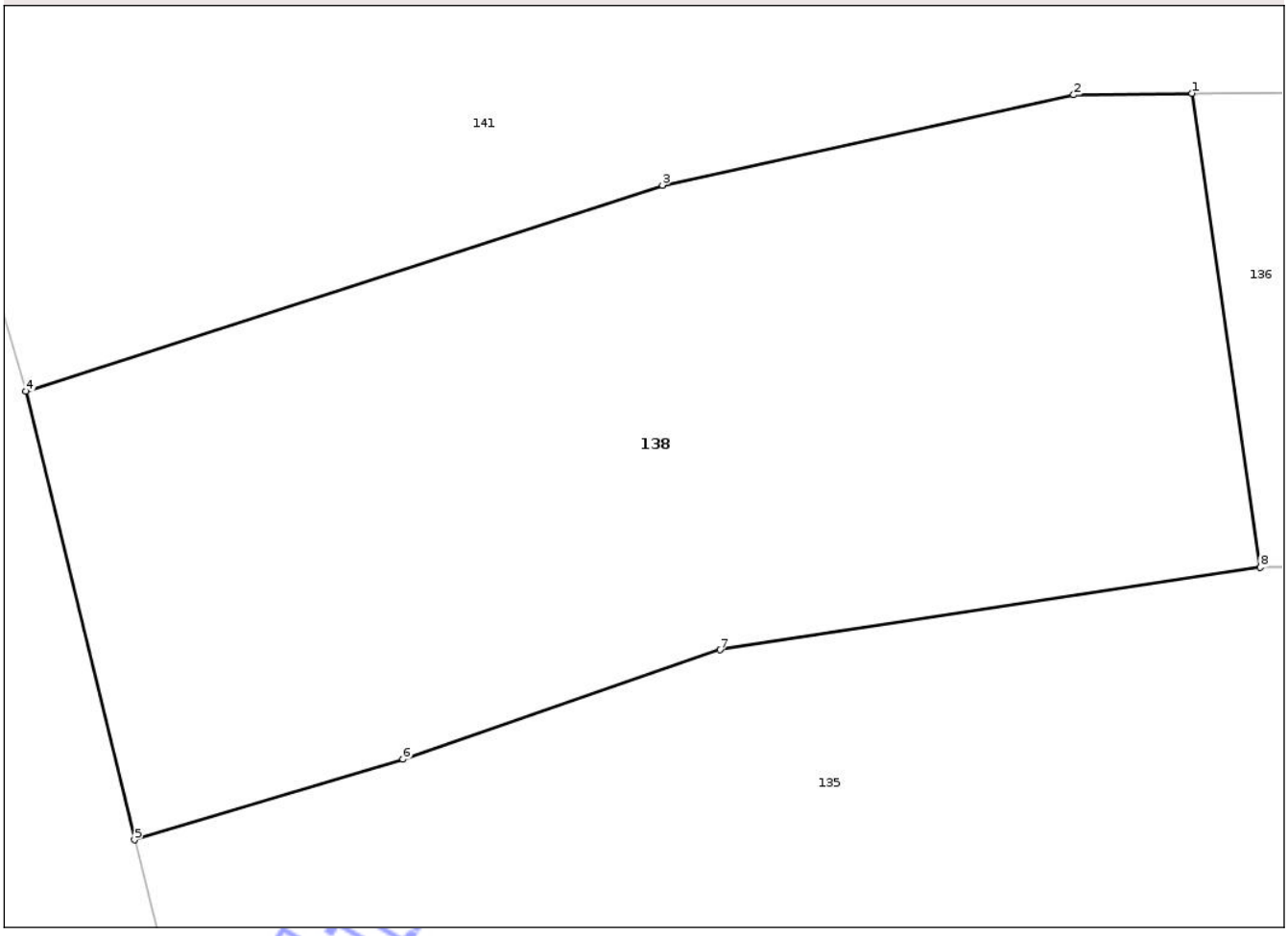

Date referitoare la teren

Crt	Categorie folosință	Intra vilan	Suprafaţa (mp)	Tarla	Parcelă	Nr. topo	Observaţii / Referinţe
1	pasune	NU	411	39	1710/3	-	
2	faneata	NU	505	39	1702	-	

Lungime Segmente
1) Valorile lungimilor segmentelor sunt obţinute din proiecţie în plan.

Punct început	X / Y	Punct sfârşit	X / Y	Lungime segment (** (m)
1	381.732,691 393.096,655	2	381.727,891 393.096,589	4.801
2	381.727,891 393.096,589	3	381.711,232 393.092,936	17.055
3	381.711,232 393.092,936	4	381.685,444 393.084,592	27.104
4	381.685,444 393.084,592	5	381.689,842 393.066,447	18.671

Document care conține date cu caracter personal, protejat de prevederile Regulamentului (UE) nr. 679/2016 și Legii 190/2018

Punct început	X / Y	Punct sfârşit	X / Y	Lungime segment (** (m)
5	381.689,842 393.066,447	6	381.700,719 393.069,712	11.356
6	381.700,719 393.069,712	7	381.713,556 393.074,138	13.579
7	381.713,556 393.074,138	8	381.735,45 393.077,47	22.146
8	381.735,45 393.077,47	1	381.732,691 393.096,655	19.383

** Lungimile segmentelor sunt determinate în planul de proiecţie Stereo 70 şi sunt rotunjite la 1 milimetru.
*** Distanţa dintre puncte este formată din segmente cumulate ce sunt mai mici decât valoarea 1 milimetru.

Neutilizabil în circuitul civil

DATE DESPRE IMOBILUL NR. 139

Oficiul de Cadastru şi Publicitate Imobiliară GORJ
Biroul de Cadastru şi Publicitate Imobiliară Targu Jiu

A. Partea I. Descrierea imobilului

TEREN Intravilan

Adresa: Loc. Bobu, Str Raba, Nr. 53, Jud. Gorj

Nr. Crt	Nr cadastral Nr. topografic	Suprafaţa* (mp)	Observaţii / Referinţe
A1	37946	641	Sector cadastral:56 Teren neimprejmuit;

Construcţii

Crt	Nr cadastral Nr. topografic	Adresa	Observaţii / Referinţe
A1.1	37946-C1	Loc. Bobu, Str Raba, Nr. 53, Jud. Gorj	Nr. niveluri:2; S. construita la sol:85 mp; S. construita desfasurata:109 mp; Casa de locuit, D+P, construită în anul 1990 din cărămidă, acoperită cu țiglă
A1.2	37946-C2	Loc. Bobu, Str Raba, Nr. 53, Jud. Gorj	Nr. niveluri:1; S. construita la sol:74 mp; S. construita desfasurata:74 mp; Construcție anexă, P, construită în anul 1995
A1.3	37946-C3	Loc. Bobu, Str Raba, Nr. 53, Jud. Gorj	Nr. niveluri:1; S. construita la sol:19 mp; S. construita desfasurata:19 mp; Anexă, P
A1.4	37946-C4	Loc. Bobu, Str Raba, Nr. 53, Jud. Gorj	Nr. niveluri:1; S. construita la sol:20 mp; S. construita desfasurata:20 mp; Construcție anexă, P, construită în anul 1999

B. Partea II. Proprietari şi acte

Inscrieri privitoare la dreptul de proprietate şi alte drepturi reale		Referinţe
35808 / 03/06/2020		
Act Notarial nr. 727, din 02/06/2020 emis de Cornescu Iuliana;		
B1	Intabulare, drept de PROPRIETATEcu titlu de drept întreținere, dobandit prin Conventie, cota actuala 1/1	A1, A1.1, A1.2, A1.4
	1) **Bodunu Ilie** 2) **Bodunu Alina**, bun comun	
/		
Act Normativ nr. 7, din 13/03/1996 emis de Parlamentul României (art. 12, alin. 14);		
B2	Intabulare, drept de PROPRIETATE, dobandit prin Lege, cota actuala 1/1	A1.3
	1) **Bodunu Ilie** 2) **Bodunu Alina**, bun comun	

C. Partea III. SARCINI

Inscrieri privind dezmembramintele dreptului de proprietate, drepturi reale de garanţie şi sarcini		Referinţe
35808 / 03/06/2020		
Act Notarial nr. 727, din 02/06/2020 emis de Cornescu Iuliana;		
C1	Se intabulează drept de ipotecă legală, privind obligația de întreținere, în condițiile art. 2386, punctul 4, Cod Civil	A1, A1.1, A1.2, A1.3, A1.4
	1) **Bodunu Maria** 2) **Bodunu Vasile**	

Reutilizabil în circuitul civil

Anexa Nr. 1 La Partea I

Teren

Nr cadastral	Suprafaţa (mp)*	Observaţii / Referinţe
37946	641	

* Suprafaţa este determinată in planul de proiecţie Stereo 70.

DETALII LINIARE IMOBIL

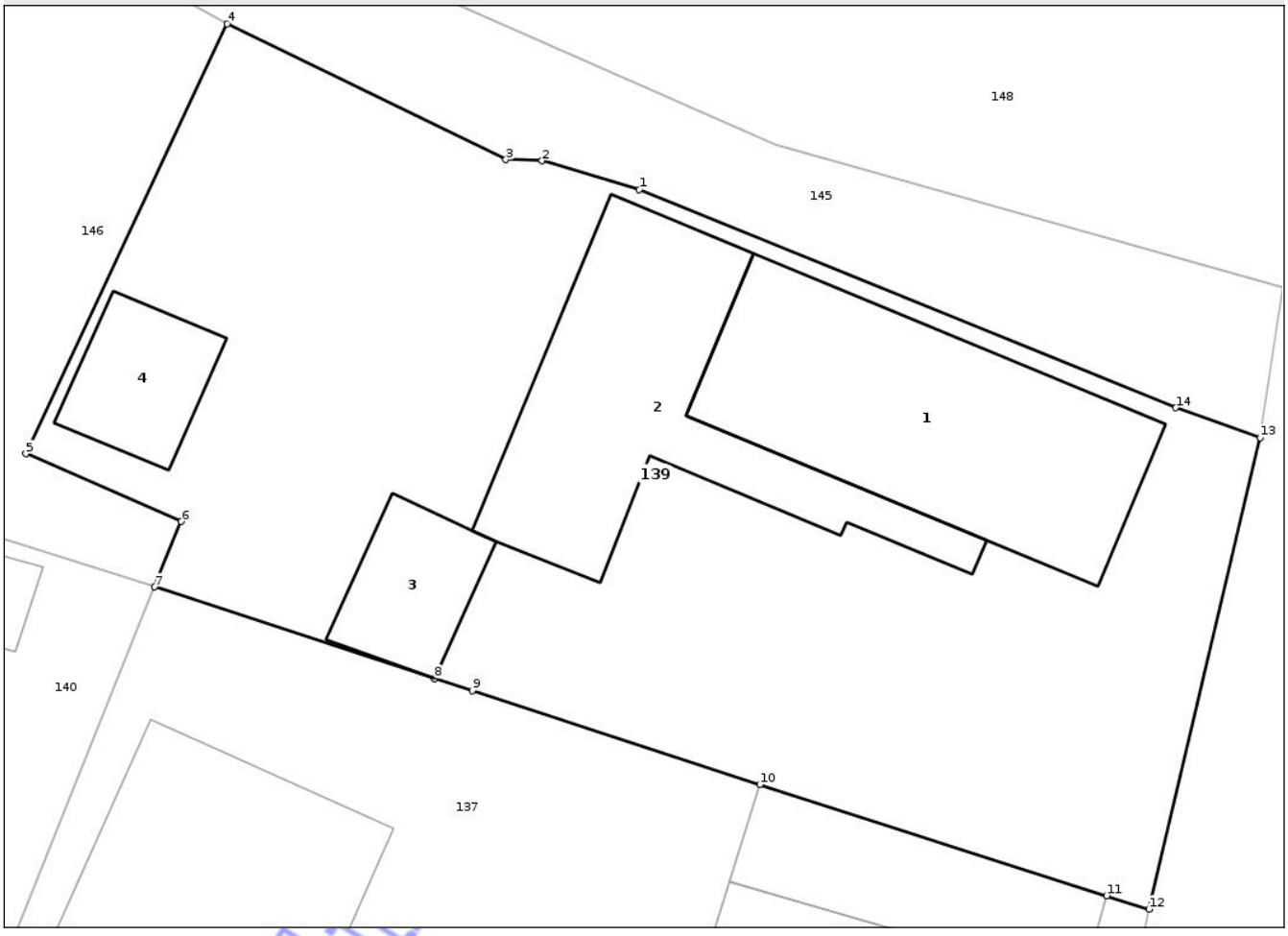

Date referitoare la teren

Crt	Categorie folosință	Intra vilan	Suprafaţa (mp)	Tarla	Parcelă	Nr. topo	Observaţii / Referinţe
1	curti constructii	DA	641	39	1687	-	tarla 38 eronată în act, corect conform plan cadastral tarla 39

Date referitoare la construcţii

Crt	Număr	Destinaţie construcţie	Supraf. (mp)	Situaţie juridică	Observaţii / Referinţe
A1.1	37946-C1	constructii de locuinte	85	Cu acte	Nr. niveluri:2; S. construita la sol:85 mp; S. construita desfasurata:109 mp; Casa de locuit, D+P, construită în anul 1990 din cărămidă, acoperită cu țiglă
A1.2	37946-C2	constructii anexa	74	Cu acte	Nr. niveluri:1; S. construita la sol:74 mp; S. construita desfasurata:74 mp; Construcție anexă, P, construită în anul 1995
A1.3	37946-C3	constructii anexa	19	Cu acte	Nr. niveluri:1; S. construita la sol:19 mp; S. construita desfasurata:19 mp; Anexă, P
A1.4	37946-C4	constructii anexa	20	Cu acte	Nr. niveluri:1; S. construita la sol:20 mp; S. construita desfasurata:20 mp; Construcție anexă, P, construită în anul 1999

Document care conține date cu caracter personal, protejat de prevederile Regulamentului (UE) nr. 679/2016 și Legii 190/2018

Lungime Segmente
1) Valorile lungimilor segmentelor sunt obţinute din proiecţie în plan.

Punct început	X / Y	Punct sfârşit	X / Y	Lungime segment (** (m)
1	381.910,885 393.108,813	2	381.907,672 393.109,769	3.352
2	381.907,672 393.109,769	3	381.906,477 393.109,806	1.196
3	381.906,477 393.109,806	4	381.897,277 393.114,289	10.234
4	381.897,277 393.114,289	5	381.890,625 393.100,107	15.664
5	381.890,625 393.100,107	6	381.895,759 393.097,872	5.599
6	381.895,759 393.097,872	7	381.894,875 393.095,713	2.333
7	381.894,875 393.095,713	8	381.904,118 393.092,695	9.723
8	381.904,118 393.092,695	9	381.905,364 393.092,288	1.311
9	381.905,364 393.092,288	10	381.914,871 393.089,192	9.998
10	381.914,871 393.089,192	11	381.926,322 393.085,524	12.024
11	381.926,322 393.085,524	12	381.927,717 393.085,078	1.464
12	381.927,717 393.085,078	13	381.931,396 393.100,634	15.985
13	381.931,396 393.100,634	14	381.928,608 393.101,622	2.958
14	381.928,608 393.101,622	1	381.910,885 393.108,813	19.126

** Lungimile segmentelor sunt determinate în planul de proiecţie Stereo 70 şi sunt rotunjite la 1 milimetru.
*** Distanţa dintre puncte este formată din segmente cumulate ce sunt mai mici decât valoarea 1 milimetru.

Neutilizabil în circuitul civil

DATE DESPRE IMOBILUL NR. 140

Oficiul de Cadastru şi Publicitate Imobiliară GORJ
Biroul de Cadastru şi Publicitate Imobiliară Targu Jiu

A. Partea I. Descrierea imobilului

TEREN Necunoscut

Adresa: Loc. Bobu, Jud. Gorj

Nr. Crt	Nr cadastral Nr. topografic	Suprafaţa* (mp)	Observaţii / Referinţe
A1		1.899	Sector cadastral:56 Teren neimprejmuit;

Construcţii

Crt	Nr cadastral Nr. topografic	Adresa	Observaţii / Referinţe
A1.1		Loc. Bobu, Jud. Gorj	Nr. niveluri:1; S. construita la sol:20 mp; S. construita desfasurata:20 mp; parter

B. Partea II. Proprietari şi acte

Inscrieri privitoare la dreptul de proprietate şi alte drepturi reale		Referinţe
/		
Act Administrativ nr. 584, din 10/03/2025 emis de Comuna Scoarța;		
B1	Inscrierea provizorie, drept de PROPRIETATE, dobandit prin Reconstituire, cota actuala 1/1	A1
	1) **Voicu Lucreția** DEFUNCT:Da 2) **Bodunu Maria** 3) **Voicu Gh Vasile**, în cote nedeterminate	
Act Administrativ nr. 21444, din 24/10/2025 emis de Primăria Com. Scoarța;		
B2	Se notează posesia faptică în favoarea lui Bodunu Gheorghe și Bodunu Elena-Cosmina	A1
	1) **Bodunu Gheorghe** 2) **Bodunu Elena-Cosmina**	
Act Normativ nr. 7, din 13/03/1996 emis de Parlamentul României (art. 12, alin. 14);		
B3	Intabulare, drept de PROPRIETATE, dobandit prin Lege, cota actuala 1/1	A1.1
	1) **Bodunu Gheorghe** 2) **Bodunu Elena-Cosmina**	

C. Partea III. SARCINI .

Inscrieri privind dezmembramintele dreptului de proprietate, drepturi reale de garanţie şi sarcini	Referinţe
NU SUNT	

Neautentizat în circuitul civil

Anexa Nr. 1 La Partea I

Teren

Nr cadastral	Suprafaţa (mp)*	Observaţii / Referinţe
	1.899	

* Suprafaţa este determinată in planul de proiecţie Stereo 70.

DETALII LINIARE IMOBIL

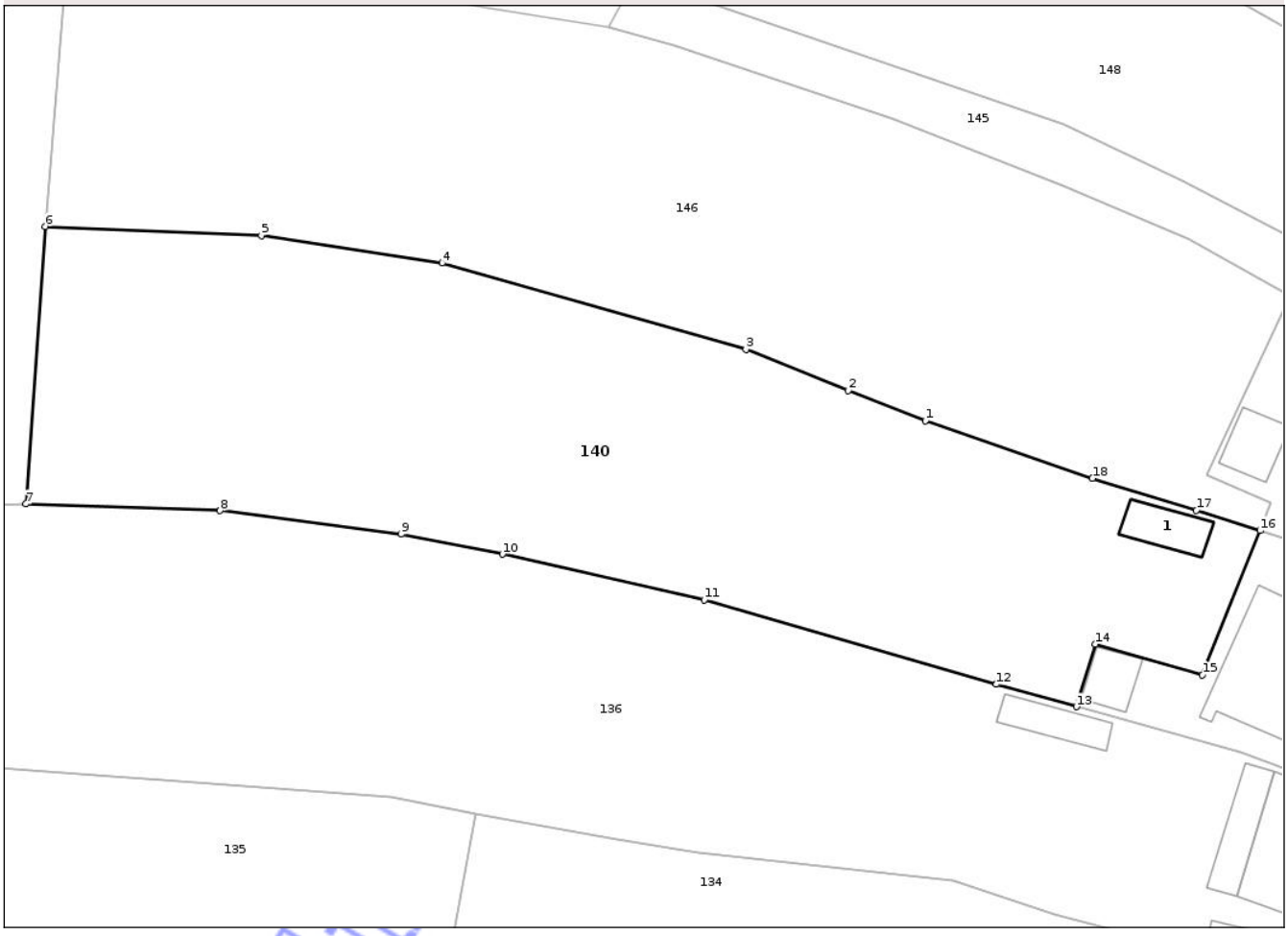

Date referitoare la teren

Crt	Categorie folosință	Intra vilan	Suprafaţa (mp)	Tarla	Parcelă	Nr. topo	Observaţii / Referinţe
1	curti constructii	DA	185	39	1690	-	
2	faneata	DA	221	39	1691	-	
3	vie	DA	311	39	1692	-	
4	vie	NU	507	39	1692/1	-	
5	arabil	NU	675	39	1692/2	-	

Date referitoare la construcţii

Crt	Număr	Destinaţie construcţie	Supraf. (mp)	Situaţie juridică	Observaţii / Referinţe
A1.1		constructii anexa	20	Cu acte	Nr. niveluri:1; S. construita la sol:20 mp; S. construita desfasurata:20 mp; parter

Lungime Segmente

1) Valorile lungimilor segmentelor sunt obţinute din proiecţie în plan.

Punct început	X / Y	Punct sfârşit	X / Y	Lungime segment (** (m)
1	381.868,308 393.104,417	2	381.862,199 393.106,822	6.565

Document care conține date cu caracter personal, protejat de prevederile Regulamentului (UE) nr. 679/2016 și Legii 190/2018

Punct început	X / Y	Punct sfârşit	X / Y	Lungime segment (** (m)
2	381.862,199 393.106,822	3	381.854,083 393.110,067	8.74
3	381.854,083 393.110,067	4	381.829,96 393.116,913	25.076
4	381.829,96 393.116,913	5	381.815,624 393.119,108	14.503
5	381.815,624 393.119,108	6	381.798,509 393.119,82	17.13
6	381.798,509 393.119,82	7	381.796,954 393.097,824	22.052
7	381.796,954 393.097,824	8	381.812,362 393.097,307	15.416
8	381.812,362 393.097,307	9	381.826,717 393.095,443	14.476
9	381.826,717 393.095,443	10	381.834,75 393.093,846	8.19
10	381.834,75 393.093,846	11	381.850,761 393.090,237	16.413
11	381.850,761 393.090,237	12	381.873,945 393.083,542	24.131
12	381.873,945 393.083,542	13	381.880,293 393.081,767	6.592
13	381.880,293 393.081,767	14	381.881,788 393.086,721	5.174
14	381.881,788 393.086,721	15	381.890,283 393.084,284	8.838
15	381.890,283 393.084,284	16	381.894,875 393.095,713	12.317
16	381.894,875 393.095,713	17	381.889,803 393.097,324	5.322
17	381.889,803 393.097,324	18	381.881,568 393.099,856	8.616
18	381.881,568 393.099,856	1	381.868,308 393.104,417	14.022

** Lungimile segmentelor sunt determinate în planul de proiecţie Stereo 70 şi sunt rotunjite la 1 milimetru.
*** Distanţa dintre puncte este formată din segmente cumulate ce sunt mai mici decât valoarea 1 milimetru.

Neutilizabil în circuitul civil

DATE DESPRE IMOBILUL NR. 142

Oficiul de Cadastru şi Publicitate Imobiliară GORJ
Biroul de Cadastru şi Publicitate Imobiliară Targu Jiu

A. Partea I. Descrierea imobilului

TEREN Extravilan

Adresa: Jud. Gorj

Nr. Crt	Nr cadastral Nr. topografic	Suprafaţa* (mp)	Observaţii / Referinţe
A1		290	Sector cadastral:56 Teren neimprejmuit;

B. Partea II. Proprietari şi acte

Inscrieri privitoare la dreptul de proprietate şi alte drepturi reale		Referinţe
/		
Act Administrativ nr. 591, din 25/03/2025 emis de Comuna Scoarța;		
B1	Inscrierea provizorie, drept de PROPRIETATE, dobandit prin Reconstituire, cota actuala 1/1	A1
	1) **Săndulescu Sevastian** DEFUNCT:Da	

C. Partea III. SARCINI .

Inscrieri privind dezmembramintele dreptului de proprietate, drepturi reale de garanţie şi sarcini	Referinţe
NU SUNT	

Neutilizabil în circuitul civil

Anexa Nr. 1 La Partea I

Teren

Nr cadastral	Suprafaţa (mp)*	Observaţii / Referinţe
	290	

* Suprafaţa este determinată in planul de proiecţie Stereo 70.

DETALII LINIARE IMOBIL

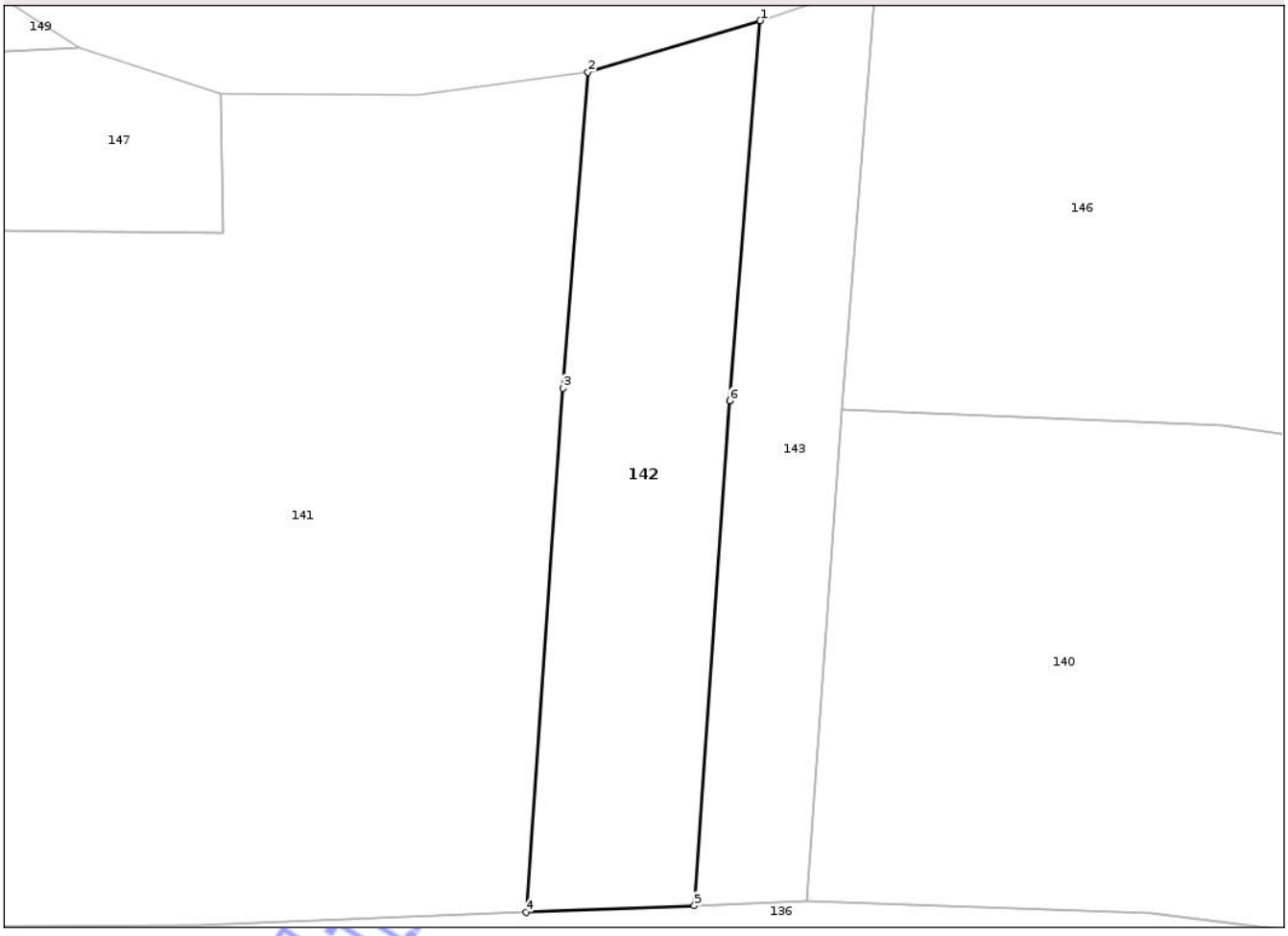

Date referitoare la teren

Crt	Categorie folosință	Intra vilan	Suprafaţa (mp)	Tarla	Parcelă	Nr. topo	Observaţii / Referinţe
1	faneata	NU	290	39	1693/2	-	

Lungime Segmente
1) Valorile lungimilor segmentelor sunt obţinute din proiecţie în plan.

Punct început	X / Y	Punct sfârşit	X / Y	Lungime segment (** (m)
1	381.794,876 393.137,193	2	381.787,169 393.134,889	8.044
2	381.787,169 393.134,889	3	381.786,044 393.120,757	14.176
3	381.786,044 393.120,757	4	381.784,387 393.097,321	23.495
4	381.784,387 393.097,321	5	381.791,927 393.097,622	7.546
5	381.791,927 393.097,622	6	381.793,523 393.120,195	22.629

Document care conține date cu caracter personal, protejat de prevederile Regulamentului (UE) nr. 679/2016 și Legii 190/2018

Punct început	X / Y	Punct sfârşit	X / Y	Lungime segment (** (m)
6	381.793,523 393.120,195	1	381.794,876 393.137,193	17.052

** Lungimile segmentelor sunt determinate în planul de proiecţie Stereo 70 şi sunt rotunjite la 1 milimetru.
*** Distanţa dintre puncte este formată din segmente cumulate ce sunt mai mici decât valoarea 1 milimetru.

Neutilizabil în circuitul civil

DATE DESPRE IMOBILUL NR. 143

Oficiul de Cadastru şi Publicitate Imobiliară GORJ
Biroul de Cadastru şi Publicitate Imobiliară Targu Jiu

A. Partea I. Descrierea imobilului

TEREN Extravilan
Adresa: Jud. Gorj

Nr. Crt	Nr cadastral Nr. topografic	Suprafaţa* (mp)	Observaţii / Referinţe
A1		202	Sector cadastral:56 Teren neimprejmuit;

B. Partea II. Proprietari şi acte

Inscrieri privitoare la dreptul de proprietate şi alte drepturi reale		Referinţe
/		
Act Administrativ nr. 590, din 25/03/2025 emis de Comuna Scoarța;		
B1	Inscrierea provizorie, drept de PROPRIETATE, dobandit prin Reconstituire, cota actuala 1/1	A1
	1) **Ghițoi Vasile** DEFUNCT:Da	

C. Partea III. SARCINI .

Inscrieri privind dezmembramintele dreptului de proprietate, drepturi reale de garanţie şi sarcini	Referinţe
NU SUNT	

Neutilizabil în circuitul civil

Anexa Nr. 1 La Partea I

Teren

Nr cadastral	Suprafaţa (mp)*	Observaţii / Referinţe
	202	

* Suprafaţa este determinată in planul de proiecţie Stereo 70.

DETALII LINIARE IMOBIL

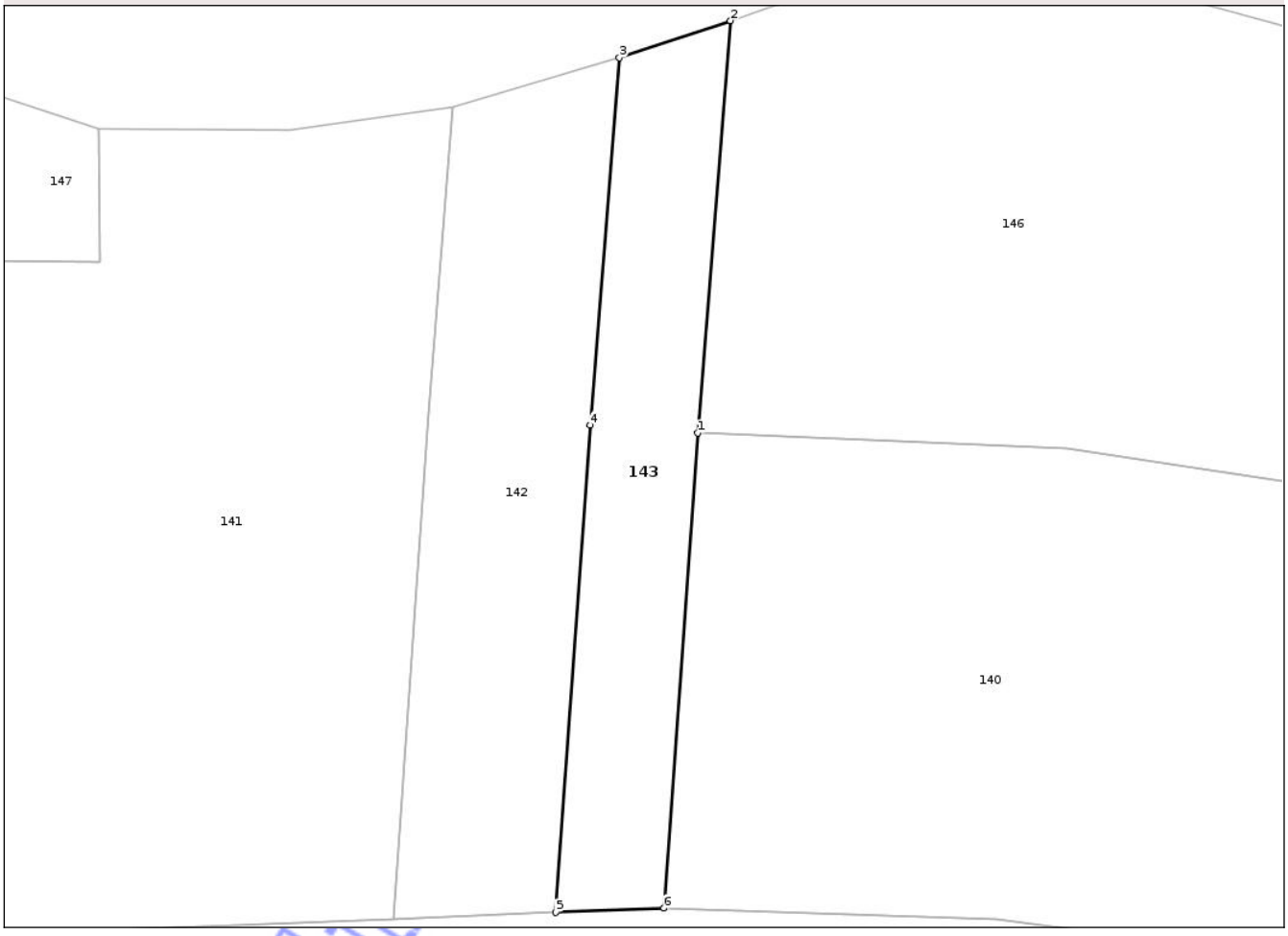

Date referitoare la teren

Crt	Categorie folosință	Intra vilan	Suprafaţa (mp)	Tarla	Parcelă	Nr. topo	Observaţii / Referinţe
1	faneata	NU	202	39	1693/1	-	

Lungime Segmente
1) Valorile lungimilor segmentelor sunt obţinute din proiecţie în plan.

Punct început	X / Y	Punct sfârşit	X / Y	Lungime segment (** (m)
1	381.798,509 393.119,82	2	381.800,029 393.138,911	19.151
2	381.800,029 393.138,911	3	381.794,876 393.137,193	5.431
3	381.794,876 393.137,193	4	381.793,523 393.120,195	17.052
4	381.793,523 393.120,195	5	381.791,927 393.097,622	22.629
5	381.791,927 393.097,622	6	381.796,954 393.097,824	5.031

Document care conține date cu caracter personal, protejat de prevederile Regulamentului (UE) nr. 679/2016 și Legii 190/2018

Punct început	X / Y	Punct sfârşit	X / Y	Lungime segment (** (m)
6	381.796,954 393.097,824	1	381.798,509 393.119,82	22.052

** Lungimile segmentelor sunt determinate în planul de proiecţie Stereo 70 şi sunt rotunjite la 1 milimetru.
*** Distanţa dintre puncte este formată din segmente cumulate ce sunt mai mici decât valoarea 1 milimetru.

Neutilizabil în circuitul civil

DATE DESPRE IMOBILUL NR. 145

Oficiul de Cadastru şi Publicitate Imobiliară GORJ
Biroul de Cadastru şi Publicitate Imobiliară Targu Jiu

A. Partea I. Descrierea imobilului

TEREN Necunoscut

Adresa: Loc. Bobu, Jud. Gorj, D.s.1683

Nr. Crt	Nr cadastral Nr. topografic	Suprafaţa* (mp)	Observaţii / Referinţe
A1		384	Sector cadastral:56 Teren neimprejmuit;

B. Partea II. Proprietari şi acte

Inscrieri privitoare la dreptul de proprietate şi alte drepturi reale		Referinţe
/		
Act Administrativ nr. 40, din 22/07/2025 emis de Consiliul Local Com. Scoarța;		
B1	Intabulare, drept de PROPRIETATE_publică, dobandit prin Lege, cota actuala 1/1	A1
	1) **Comuna Scoarța**, CIF:4448431	

C. Partea III. SARCINI .

Inscrieri privind dezmembramintele dreptului de proprietate, drepturi reale de garanţie şi sarcini	Referinţe
NU SUNT	

Neutilizabil în circuitul civil

Anexa Nr. 1 La Partea I

Teren

Nr cadastral	Suprafaţa (mp)*	Observaţii / Referinţe
	384	

* Suprafaţa este determinată in planul de proiecţie Stereo 70.

DETALII LINIARE IMOBIL

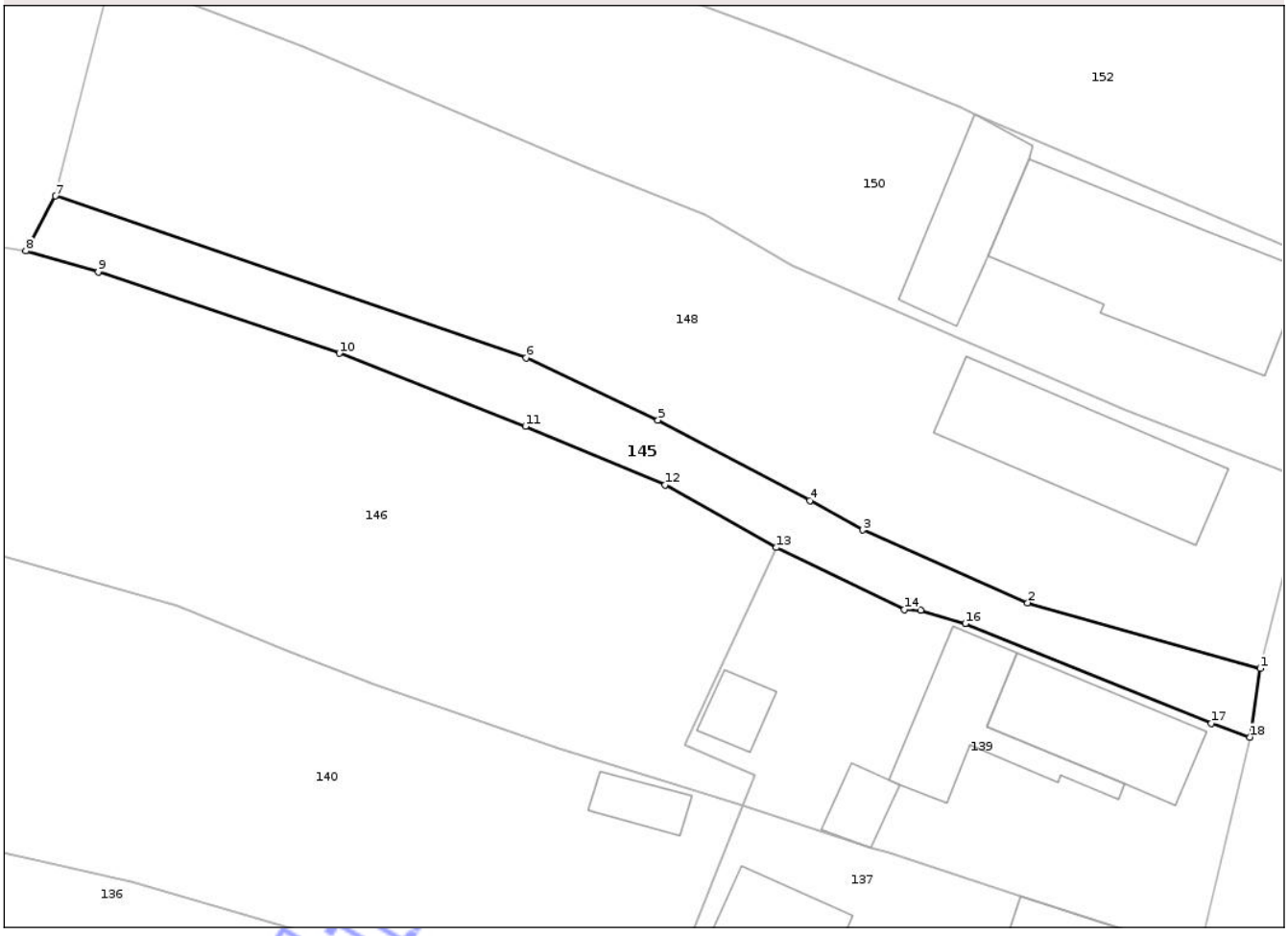

Date referitoare la teren

Crt	Categorie folosință	Intra vilan	Suprafaţa (mp)	Tarla	Parcelă	Nr. topo	Observaţii / Referinţe
1	drum	DA	323	-	-	-	
2	drum	NU	61	-	-	-	

Lungime Segmente

1) Valorile lungimilor segmentelor sunt obţinute din proiecţie în plan.

Punct început	X / Y	Punct sfârşit	X / Y	Lungime segment (** (m)
1	381.932,145 393.105,58	2	381.915,385 393.110,306	17.414
2	381.915,385 393.110,306	3	381.903,504 393.115,55	12.987
3	381.903,504 393.115,55	4	381.899,684 393.117,673	4.37
4	381.899,684 393.117,673	5	381.888,738 393.123,459	12.381

Document care conține date cu caracter personal, protejat de prevederile Regulamentului (UE) nr. 679/2016 și Legii 190/2018

Punct început	X / Y	Punct sfârşit	X / Y	Lungime segment (** (m)
5	381.888,738 393.123,459	6	381.879,22 393.127,931	10.516
6	381.879,22 393.127,931	7	381.845,295 393.139,594	35.874
7	381.845,295 393.139,594	8	381.843,179 393.135,638	4.487
8	381.843,179 393.135,638	9	381.848,389 393.134,123	5.425
9	381.848,389 393.134,123	10	381.865,759 393.128,269	18.331
10	381.865,759 393.128,269	11	381.879,181 393.123,012	14.415
11	381.879,181 393.123,012	12	381.889,234 393.118,776	10.909
12	381.889,234 393.118,776	13	381.897,277 393.114,289	9.21
13	381.897,277 393.114,289	14	381.906,477 393.109,806	10.234
14	381.906,477 393.109,806	15	381.907,672 393.109,769	1.196
15	381.907,672 393.109,769	16	381.910,885 393.108,813	3.352
16	381.910,885 393.108,813	17	381.928,608 393.101,622	19.126
17	381.928,608 393.101,622	18	381.931,396 393.100,634	2.958
18	381.931,396 393.100,634	1	381.932,145 393.105,58	5.002

** Lungimile segmentelor sunt determinate în planul de proiecţie Stereo 70 şi sunt rotunjite la 1 milimetru.
*** Distanţa dintre puncte este formată din segmente cumulate ce sunt mai mici decât valoarea 1 milimetru.

Neutilizabil în circuitul civil

DATE DESPRE IMOBILUL NR. 144

Oficiul de Cadastru şi Publicitate Imobiliară GORJ
Biroul de Cadastru şi Publicitate Imobiliară Targu Jiu

A. Partea I. Descrierea imobilului

TEREN Extravilan
Adresa: Jud. Gorj

Nr. Crt	Nr cadastral Nr. topografic	Suprafaţa* (mp)	Observaţii / Referinţe
A1		1.265	Sector cadastral:56 Teren neimprejmuit;

B. Partea II. Proprietari şi acte

Inscrieri privitoare la dreptul de proprietate şi alte drepturi reale		Referinţe
/		
Act Administrativ nr. 760, din 21/07/2025 emis de Comuna Scoarța;		
B1	Inscrierea provizorie, drept de PROPRIETATE, dobandit prin Reconstituire, cota actuala 1/1	A1
	1) **Blidaru Petre** DEFUNCT:Da	

C. Partea III. SARCINI .

Inscrieri privind dezmembramintele dreptului de proprietate, drepturi reale de garanţie şi sarcini	Referinţe
NU SUNT	

Neutilizabil în circuitul civil

Anexa Nr. 1 La Partea I

Teren

Nr cadastral	Suprafaţa (mp)*	Observaţii / Referinţe
	1.265	

* Suprafaţa este determinată in planul de proiecţie Stereo 70.

DETALII LINIARE IMOBIL

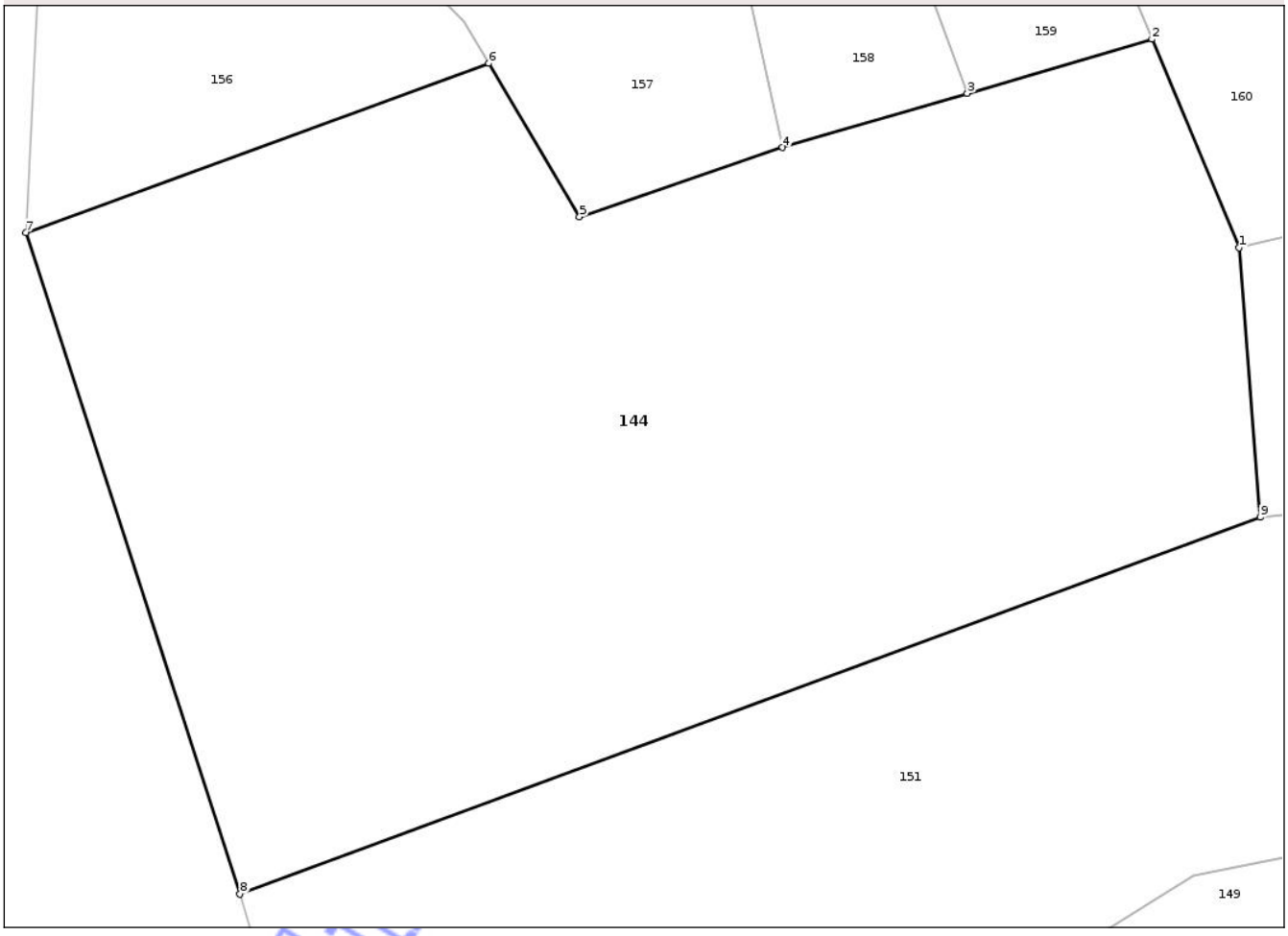

Date referitoare la teren

Crt	Categorie folosință	Intra vilan	Suprafaţa (mp)	Tarla	Parcelă	Nr. topo	Observaţii / Referinţe
1	faneata	NU	204	39	1699/6	-	
2	pasune	NU	1.061	39	1699/7	-	tufăriș

Lungime Segmente
1) Valorile lungimilor segmentelor sunt obţinute din proiecţie în plan.

Punct început	X / Y	Punct sfârşit	X / Y	Lungime segment (** (m)
1	381.712,215 393.165,544	2	381.708,426 393.174,618	9.833
2	381.708,426 393.174,618	3	381.700,373 393.172,263	8.39
3	381.700,373 393.172,263	4	381.692,319 393.169,908	8.39
4	381.692,319 393.169,908	5	381.683,48 393.166,891	9.34

Document care conține date cu caracter personal, protejat de prevederile Regulamentului (UE) nr. 679/2016 și Legii 190/2018

Punct început	X / Y	Punct sfârşit	X / Y	Lungime segment (** (m)
5	381.683,48 393.166,891	6	381.679,527 393.173,572	7.763
6	381.679,527 393.173,572	7	381.659,357 393.166,208	21.472
7	381.659,357 393.166,208	8	381.668,687 393.137,434	30.248
8	381.668,687 393.137,434	9	381.713,138 393.153,821	47.376
9	381.713,138 393.153,821	1	381.712,215 393.165,544	11.759

** Lungimile segmentelor sunt determinate în planul de proiecţie Stereo 70 şi sunt rotunjite la 1 milimetru.
*** Distanţa dintre puncte este formată din segmente cumulate ce sunt mai mici decât valoarea 1 milimetru.

Neutilizabil în circuitul civil

DATE DESPRE IMOBILUL NR. 146

Oficiul de Cadastru şi Publicitate Imobiliară GORJ
Biroul de Cadastru şi Publicitate Imobiliară Targu Jiu

A. Partea I. Descrierea imobilului

TEREN Necunoscut

Adresa: Loc. Bobu, Jud. Gorj

Nr. Crt	Nr cadastral Nr. topografic	Suprafaţa* (mp)	Observaţii / Referinţe
A1		2.070	Sector cadastral:56 Teren neimprejmuit;

B. Partea II. Proprietari şi acte

Inscrieri privitoare la dreptul de proprietate şi alte drepturi reale		Referinţe
/		
Act Administrativ nr. 585, din 10/03/2025 emis de Comuna Scoarța;		
B1	Inscrierea provizorie, drept de PROPRIETATE, dobandit prin Reconstituire, cota actuala 1/1	A1
	1) **Voicu Lucreția** DEFUNCT:Da 2) **Bodunu Maria** 3) **Voicu Gh Vasile**, în cote nedeterminate	
Act Administrativ nr. 21445, din 24/10/2025 emis de Primăria Com. Scoarța;		
B2	Se notează posesia faptică în favoarea lui Bodunu Ilie și Bodunu Alina	A1
	1) **Bodunu Ilie** 2) **Bodunu Alina**	

C. Partea III. SARCINI .

Inscrieri privind dezmembramintele dreptului de proprietate, drepturi reale de garanţie şi sarcini	Referinţe
NU SUNT	

Neutilizabil în circuitul civil

Anexa Nr. 1 La Partea I

Teren

Nr cadastral	Suprafaţa (mp)*	Observaţii / Referinţe
	2.070	

* Suprafaţa este determinată in planul de proiecţie Stereo 70.

DETALII LINIARE IMOBIL

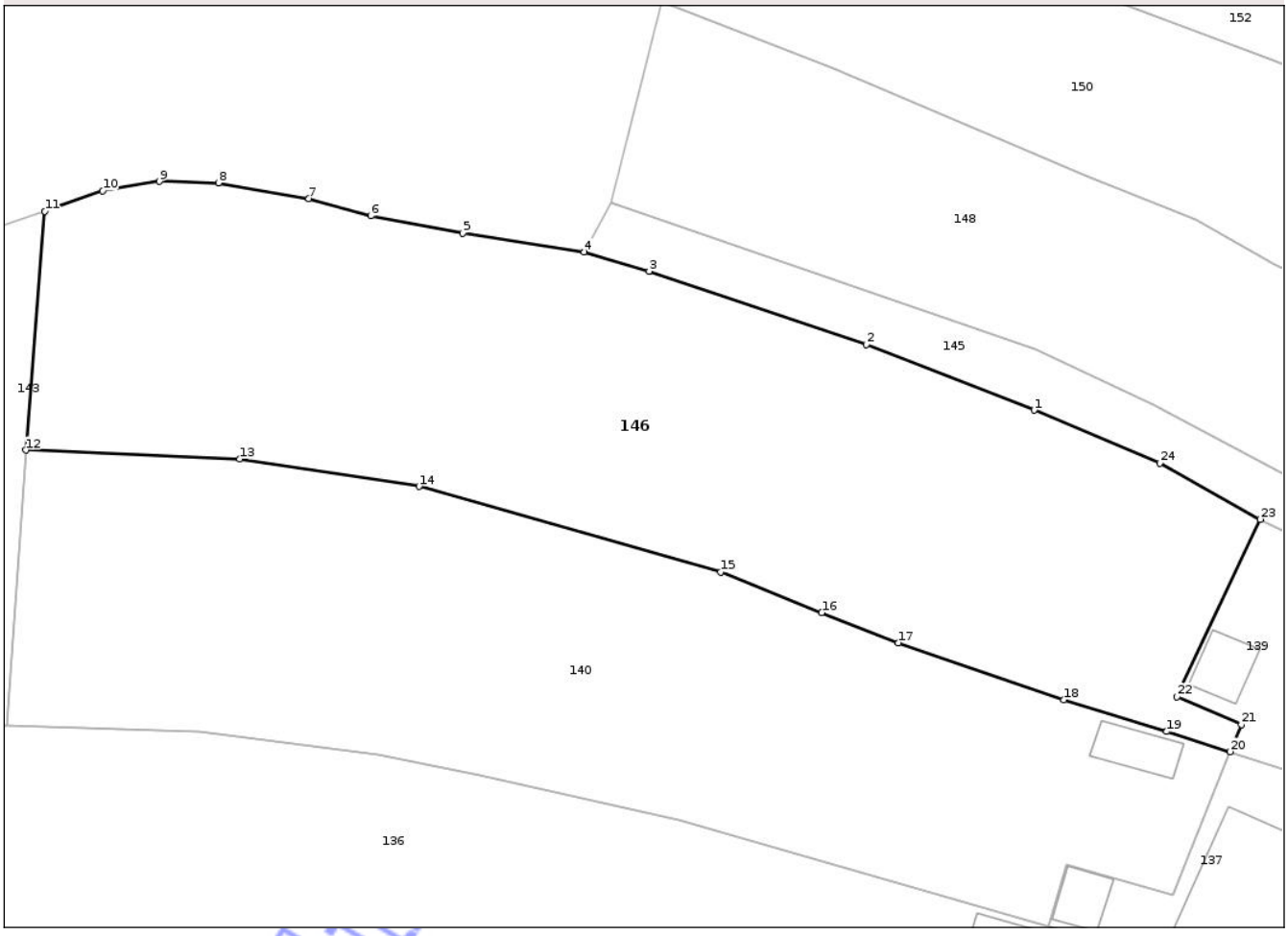

Date referitoare la teren

Crt	Categorie folosință	Intra vilan	Suprafaţa (mp)	Tarla	Parcelă	Nr. topo	Observaţii / Referinţe
1	pasune	DA	15	39	1686/1	-	
2	vie	DA	550	39	1686/2	-	
3	faneata	DA	285	39	1685	-	
4	faneata	NU	159	39	1684/1	-	
5	vie	NU	370	39	1684	-	
6	arabil	NU	691	39	1693	-	

Lungime Segmente

1) Valorile lungimilor segmentelor sunt obţinute din proiecţie în plan.

Punct început	X / Y	Punct sfârşit	X / Y	Lungime segment (** (m)
1	381.879,181 393.123,012	2	381.865,759 393.128,269	14.415

Punct început	X / Y	Punct sfârşit	X / Y	Lungime segment (** (m)
2	381.865,759 393.128,269	3	381.848,389 393.134,123	18.331

Document care conține date cu caracter personal, protejat de prevederile Regulamentului (UE) nr. 679/2016 și Legii 190/2018

Punct început	X / Y	Punct sfârşit	X / Y	Lungime segment (** (m)
3	381.848,389 393.134,123	4	381.843,179 393.135,638	5.425
5	381.833,471 393.137,156	6	381.826,102 393.138,531	7.496
7	381.821,158 393.139,909	8	381.813,913 393.141,166	7.353
9	381.809,204 393.141,294	10	381.804,659 393.140,532	4.609
11	381.800,029 393.138,911	12	381.798,509 393.119,82	19.151
13	381.815,624 393.119,108	14	381.829,96 393.116,913	14.503
15	381.854,083 393.110,067	16	381.862,199 393.106,822	8.74
17	381.868,308 393.104,417	18	381.881,568 393.099,856	14.022
19	381.889,803 393.097,324	20	381.894,875 393.095,713	5.322
21	381.895,759 393.097,872	22	381.890,625 393.100,107	5.599
23	381.897,277 393.114,289	24	381.889,234 393.118,776	9.21

Punct început	X / Y	Punct sfârşit	X / Y	Lungime segment (** (m)
4	381.843,179 393.135,638	5	381.833,471 393.137,156	9.826
6	381.826,102 393.138,531	7	381.821,158 393.139,909	5.133
8	381.813,913 393.141,166	9	381.809,204 393.141,294	4.711
10	381.804,659 393.140,532	11	381.800,029 393.138,911	4.905
12	381.798,509 393.119,82	13	381.815,624 393.119,108	17.13
14	381.829,96 393.116,913	15	381.854,083 393.110,067	25.076
16	381.862,199 393.106,822	17	381.868,308 393.104,417	6.565
18	381.881,568 393.099,856	19	381.889,803 393.097,324	8.616
20	381.894,875 393.095,713	21	381.895,759 393.097,872	2.333
22	381.890,625 393.100,107	23	381.897,277 393.114,289	15.664
24	381.889,234 393.118,776	1	381.879,181 393.123,012	10.909

**** Lungimile segmentelor sunt determinate în planul de proiecţie Stereo 70 şi sunt rotunjite la 1 milimetru.**
***** Distanţa dintre puncte este formată din segmente cumulate ce sunt mai mici decât valoarea 1 milimetru.**

Neutilizabil în circuitul civil

DATE DESPRE IMOBILUL NR. 153

Oficiul de Cadastru şi Publicitate Imobiliară GORJ
Biroul de Cadastru şi Publicitate Imobiliară Targu Jiu

A. Partea I. Descrierea imobilului

TEREN Intravilan

Adresa: Loc. Bobu, Str Raba, Nr. 41, Jud. Gorj

Nr. Crt	Nr cadastral Nr. topografic	Suprafaţa* (mp)	Observaţii / Referinţe
A1		1.097	Sector cadastral:56 Teren neimprejmuit;

Construcţii

Crt	Nr cadastral Nr. topografic	Adresa	Observaţii / Referinţe
A1.1		Loc. Bobu, Str Raba, Nr. 41, Jud. Gorj	Nr. niveluri:1; S. construita la sol:76 mp; S. construita desfasurata:76 mp; parter
A1.2		Loc. Bobu, Str Raba, Nr. 41, Jud. Gorj	Nr. niveluri:1; S. construita la sol:15 mp; S. construita desfasurata:15 mp; parter
A1.3		Loc. Bobu, Str Raba, Nr. 41, Jud. Gorj	Nr. niveluri:1; S. construita la sol:43 mp; S. construita desfasurata:43 mp; parter

B. Partea II. Proprietari şi acte

Inscrieri privitoare la dreptul de proprietate şi alte drepturi reale		Referinţe
/		
Act Normativ nr. 7, din 13/03/1996 emis de Parlamentul României (art. 13, alin. 1);		
B1	Intabulare, drept de PROPRIETATE, dobandit prin Lege, cota actuala 1/1	A1
	1) **NEIDENTIFICAT NEIDENTIFICAT**	
Act Administrativ nr. 20879, din 14/10/2025 emis de Comuna Scoarţa;		
B2	Se notează posesia faptică în favoarea lui Dinu Gheorghe-Vasile	A1
	1) **Dinu Gheorghe-Vasile**	
Act Normativ nr. 7, din 13/03/1996 emis de Parlamentul României (art. 12, alin. 14);		
B3	Intabulare, drept de PROPRIETATE, dobandit prin Lege, cota actuala 1/1	A1.1, A1.2, A1.3
	1) **Dinu Gheorghe-Vasile**	

C. Partea III. SARCINI .

Inscrieri privind dezmembramintele dreptului de proprietate, drepturi reale de garanţie şi sarcini	Referinţe
NU SUNT	

Neutilizabil în circuitul civil

Anexa Nr. 1 La Partea I

Teren

Nr cadastral	Suprafaţa (mp)*	Observaţii / Referinţe
	1.097	

* Suprafaţa este determinată in planul de proiecţie Stereo 70.

DETALII LINIARE IMOBIL

Date referitoare la teren

Crt	Categorie folosință	Intra vilan	Suprafaţa (mp)	Tarla	Parcelă	Nr. topo	Observaţii / Referinţe
1	curti constructii	DA	489	39	1725	-	
2	pasune	DA	340	39	1724/2	-	
3	faneata	DA	268	39	1724/2	-	

Date referitoare la construcţii

Crt	Număr	Destinaţie construcţie	Supraf. (mp)	Situaţie juridică	Observaţii / Referinţe
A1.1		constructii de locuinte	76	Cu acte	Nr. niveluri:1; S. construita la sol:76 mp; S. construita desfasurata:76 mp; parter
A1.2		constructii anexa	15	Cu acte	Nr. niveluri:1; S. construita la sol:15 mp; S. construita desfasurata:15 mp; parter
A1.3		constructii anexa	43	Cu acte	Nr. niveluri:1; S. construita la sol:43 mp; S. construita desfasurata:43 mp; parter

Lungime Segmente

1) Valorile lungimilor segmentelor sunt obţinute din proiecţie în plan.

Punct început	X / Y	Punct sfârşit	X / Y	Lungime segment (** (m)

Document care conține date cu caracter personal, protejat de prevederile Regulamentului (UE) nr. 679/2016 și Legii 190/2018

Punct început	X / Y	Punct sfârşit	X / Y	Lungime segment (** (m)
1	381.917,87 393.020,624	2	381.898,491 393.023,362	19.571
2	381.898,491 393.023,362	3	381.886,844 393.025,079	11.773
3	381.886,844 393.025,079	4	381.876,673 393.025,295	10.173
4	381.876,673 393.025,295	5	381.861,716 393.026,538	15.008
5	381.861,716 393.026,538	6	381.850,502 393.025,946	11.23
6	381.850,502 393.025,946	7	381.842,798 393.024,947	7.768
7	381.842,798 393.024,947	8	381.843,186 393.009,564	15.387
8	381.843,186 393.009,564	9	381.846,928 393.010,15	3.788
9	381.846,928 393.010,15	10	381.862,853 393.011,943	16.025
10	381.862,853 393.011,943	11	381.881,398 393.011,341	18.555
11	381.881,398 393.011,341	12	381.887,808 393.010,099	6.528
12	381.887,808 393.010,099	13	381.915,306 393.005,086	27.952
13	381.915,306 393.005,086	1	381.917,87 393.020,624	15.748

** Lungimile segmentelor sunt determinate în planul de proiecţie Stereo 70 şi sunt rotunjite la 1 milimetru.
*** Distanţa dintre puncte este formată din segmente cumulate ce sunt mai mici decât valoarea 1 milimetru.

Neutilizabil în circuitul civil

DATE DESPRE IMOBILUL NR. 154

Oficiul de Cadastru şi Publicitate Imobiliară GORJ
Biroul de Cadastru şi Publicitate Imobiliară Targu Jiu

A. Partea I. Descrierea imobilului

TEREN Intravilan

Adresa: Loc. Bobu, Str Raba, Nr. 35, Jud. Gorj

Nr. Crt	Nr cadastral Nr. topografic	Suprafaţa* (mp)	Observaţii / Referinţe
A1		1.057	Sector cadastral:56 Teren neimprejmuit;

Construcţii

Crt	Nr cadastral Nr. topografic	Adresa	Observaţii / Referinţe
A1.1		Loc. Bobu, Str Raba, Nr. 35, Jud. Gorj	Nr. niveluri:2; S. construita la sol:71 mp; S. construita desfasurata:86 mp; S+P
A1.2		Loc. Bobu, Str Raba, Nr. 35, Jud. Gorj	Nr. niveluri:1; S. construita la sol:32 mp; S. construita desfasurata:32 mp; parter
A1.3		Loc. Bobu, Str Raba, Nr. 35, Jud. Gorj	Nr. niveluri:1; S. construita la sol:24 mp; S. construita desfasurata:24 mp; parter

B. Partea II. Proprietari şi acte

Inscrieri privitoare la dreptul de proprietate şi alte drepturi reale		Referinţe
/		
Act Normativ nr. 7, din 13/03/1996 emis de Parlamentul României (art. 13, alin. 1);		
B1	Intabulare, drept de PROPRIETATE, dobandit prin Lege, cota actuala 1/1	A1
	1) **NEIDENTIFICAT NEIDENTIFICAT**	
Act Administrativ nr. 20880, din 14/10/2025 emis de Comuna Scoarţa;		
B2	Se notează posesia faptică în favoarea lui Olingher Vasile	A1
	1) **Olingher Vasile**	
Act Normativ nr. 7, din 13/03/1996 emis de Parlamentul României (art. 12, alin. 14);		
B3	Intabulare, drept de PROPRIETATE, dobandit prin Lege, cota actuala 1/1	A1.1, A1.2, A1.3
	1) **Olingher Vasile**	

C. Partea III. SARCINI .

Inscrieri privind dezmembramintele dreptului de proprietate, drepturi reale de garanţie şi sarcini	Referinţe
NU SUNT	

Neutilizabil în circuitul civil

Anexa Nr. 1 La Partea I

Teren

Nr cadastral	Suprafaţa (mp)*	Observaţii / Referinţe
	1.057	

* Suprafaţa este determinată in planul de proiecţie Stereo 70.

DETALII LINIARE IMOBIL

Date referitoare la teren

Crt	Categorie folosință	Intra vilan	Suprafaţa (mp)	Tarla	Parcelă	Nr. topo	Observaţii / Referinţe
1	curti constructii	DA	365	39	1731/1	-	
2	vie	DA	252	39	1730/1	-	
3	livada	DA	440	39	1730/1/1	-	

Date referitoare la construcţii

Crt	Număr	Destinaţie construcţie	Supraf. (mp)	Situaţie juridică	Observaţii / Referinţe
A1.1		constructii de locuinte	71	Cu acte	Nr. niveluri:2; S. construita la sol:71 mp; S. construita desfasurata:86 mp; S+P
A1.2		constructii anexa	32	Cu acte	Nr. niveluri:1; S. construita la sol:32 mp; S. construita desfasurata:32 mp; parter
A1.3		constructii anexa	24	Cu acte	Nr. niveluri:1; S. construita la sol:24 mp; S. construita desfasurata:24 mp; parter

Lungime Segmente
1) Valorile lungimilor segmentelor sunt obţinute din proiecţie în plan.

Punct început	X / Y	Punct sfârşit	X / Y	Lungime segment (** (m)

Document care conține date cu caracter personal, protejat de prevederile Regulamentului (UE) nr. 679/2016 și Legii 190/2018

Punct început	X / Y	Punct sfârşit	X / Y	Lungime segment (** (m)
1	381.911,666 392.978,397	2	381.907,944 392.979,139	3.796
2	381.907,944 392.979,139	3	381.906,954 392.979,214	0.993
3	381.906,954 392.979,214	4	381.894,44 392.980,285	12.56
4	381.894,44 392.980,285	5	381.888,351 392.980,333	6.089
5	381.888,351 392.980,333	6	381.878,424 392.980,04	9.931
6	381.878,424 392.980,04	7	381.867,571 392.979,904	10.854
7	381.867,571 392.979,904	8	381.845,37 392.977,526	22.327
8	381.845,37 392.977,526	9	381.838,146 392.961,182	17.87
9	381.838,146 392.961,182	10	381.848,811 392.962,347	10.729
10	381.848,811 392.962,347	11	381.865,567 392.963,814	16.821
11	381.865,567 392.963,814	12	381.879,55 392.965,362	14.069
12	381.879,55 392.965,362	13	381.887,374 392.965,549	7.826
13	381.887,374 392.965,549	14	381.898,035 392.964,235	10.742
14	381.898,035 392.964,235	15	381.908,32 392.963,098	10.348
15	381.908,32 392.963,098	16	381.910,298 392.971,712	8.838
16	381.910,298 392.971,712	1	381.911,666 392.978,397	6.824

** Lungimile segmentelor sunt determinate în planul de proiecţie Stereo 70 şi sunt rotunjite la 1 milimetru.
*** Distanţa dintre puncte este formată din segmente cumulate ce sunt mai mici decât valoarea 1 milimetru.

Neutilizabil în circuitul civil

DATE DESPRE IMOBILUL NR. 155

Oficiul de Cadastru şi Publicitate Imobiliară GORJ
Biroul de Cadastru şi Publicitate Imobiliară Targu Jiu

A. Partea I. Descrierea imobilului

TEREN Extravilan
Adresa: Jud. Gorj

Nr. Crt	Nr cadastral Nr. topografic	Suprafaţa* (mp)	Observaţii / Referinţe
A1		562	Sector cadastral:56 Teren neimprejmuit;

B. Partea II. Proprietari şi acte

Inscrieri privitoare la dreptul de proprietate şi alte drepturi reale		Referinţe
/		
Act Administrativ nr. 577, din 06/03/2025 emis de Comuna Scoarța;		
B1	Inscrierea provizorie, drept de PROPRIETATE, dobandit prin Reconstituire, cota actuala 1/1	A1
	1) **Blidaru Ion** DEFUNCT:Da 2) **Blidaru Floarea** DEFUNCT:Da 3) **Blidaru Pantelimon** DEFUNCT:Da 4) **Blidaru Radu** 5) **Blidaru Maria**, în cote nedeterminate	

C. Partea III. SARCINI .

Inscrieri privind dezmembramintele dreptului de proprietate, drepturi reale de garanţie şi sarcini	Referinţe
NU SUNT	

Neutilizabil în circuitul civil

Anexa Nr. 1 La Partea I

Teren

Nr cadastral	Suprafaţa (mp)*	Observaţii / Referinţe
	562	

* Suprafaţa este determinată in planul de proiecţie Stereo 70.

DETALII LINIARE IMOBIL

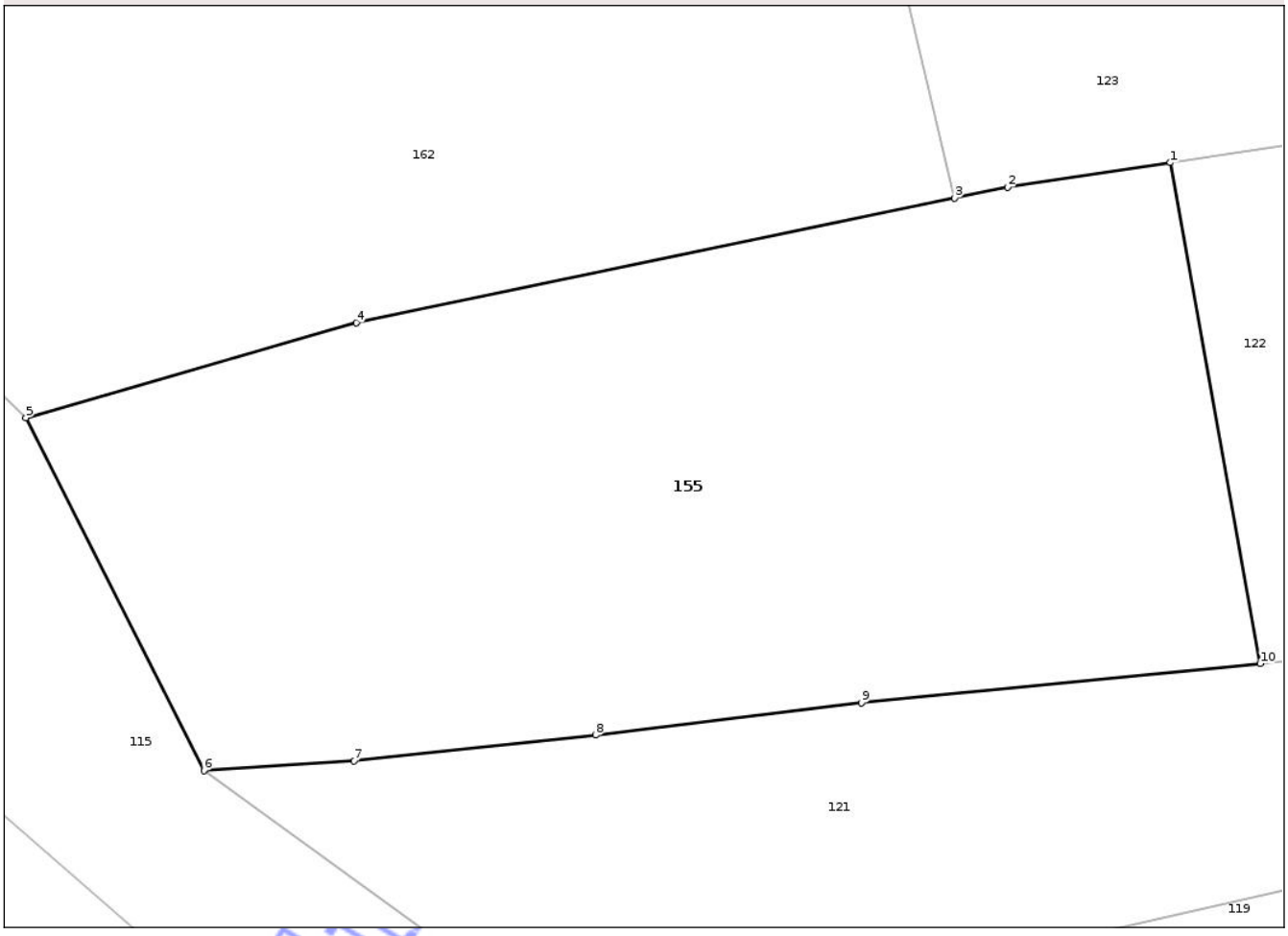

Date referitoare la teren

Crt	Categorie folosință	Intra vilan	Suprafaţa (mp)	Tarla	Parcelă	Nr. topo	Observaţii / Referinţe
1	faneata	NU	333	39	1753/4	-	
2	arabil	NU	229	39	1753/5	-	

Lungime Segmente

1) Valorile lungimilor segmentelor sunt obţinute din proiecţie în plan.

Punct început	X / Y	Punct sfârşit	X / Y	Lungime segment (** (m)
1	381.780,018 392.887,553	2	381.774,614 392.886,743	5.465
2	381.774,614 392.886,743	3	381.772,859 392.886,378	1.792
3	381.772,859 392.886,378	4	381.752,992 392.882,249	20.291
4	381.752,992 392.882,249	5	381.742,032 392.879,104	11.403

Document care conține date cu caracter personal, protejat de prevederile Regulamentului (UE) nr. 679/2016 și Legii 190/2018

Punct început	X / Y	Punct sfârşit	X / Y	Lungime segment (** (m)
5	381.742,032 392.879,104	6	381.747,94 392.867,41	13.101
6	381.747,94 392.867,41	7	381.752,93 392.867,725	5.0
7	381.752,93 392.867,725	8	381.760,941 392.868,581	8.056
8	381.760,941 392.868,581	9	381.769,77 392.869,65	8.894
9	381.769,77 392.869,65	10	381.783,004 392.870,95	13.298
10	381.783,004 392.870,95	1	381.780,018 392.887,553	16.869

** Lungimile segmentelor sunt determinate în planul de proiecţie Stereo 70 şi sunt rotunjite la 1 milimetru.
*** Distanţa dintre puncte este formată din segmente cumulate ce sunt mai mici decât valoarea 1 milimetru.

Neutilizabil în circuitul civil

DATE DESPRE IMOBILUL NR. 156

Oficiul de Cadastru şi Publicitate Imobiliară GORJ
Biroul de Cadastru şi Publicitate Imobiliară Targu Jiu

A. Partea I. Descrierea imobilului

TEREN Extravilan
Adresa: Jud. Gorj

Nr. Crt	Nr cadastral Nr. topografic	Suprafaţa* (mp)	Observaţii / Referinţe
A1		205	Sector cadastral:56 Teren neimprejmuit;

B. Partea II. Proprietari şi acte

Inscrieri privitoare la dreptul de proprietate şi alte drepturi reale		Referinţe
/		
Act Administrativ nr. 759, din 21/07/2025 emis de Comuna Scoarța;		
B1	Inscrierea provizorie, drept de PROPRIETATE, dobandit prin Reconstituire, cota actuala 1/1	A1
	1) **Blidaru Ion** DEFUNCT:Da	

C. Partea III. SARCINI .

Inscrieri privind dezmembramintele dreptului de proprietate, drepturi reale de garanţie şi sarcini	Referinţe
NU SUNT	

Neutilizabil în circuitul civil

Anexa Nr. 1 La Partea I

Teren

Nr cadastral	Suprafaţa (mp)*	Observaţii / Referinţe
	205	

* Suprafaţa este determinată in planul de proiecţie Stereo 70.

DETALII LINIARE IMOBIL

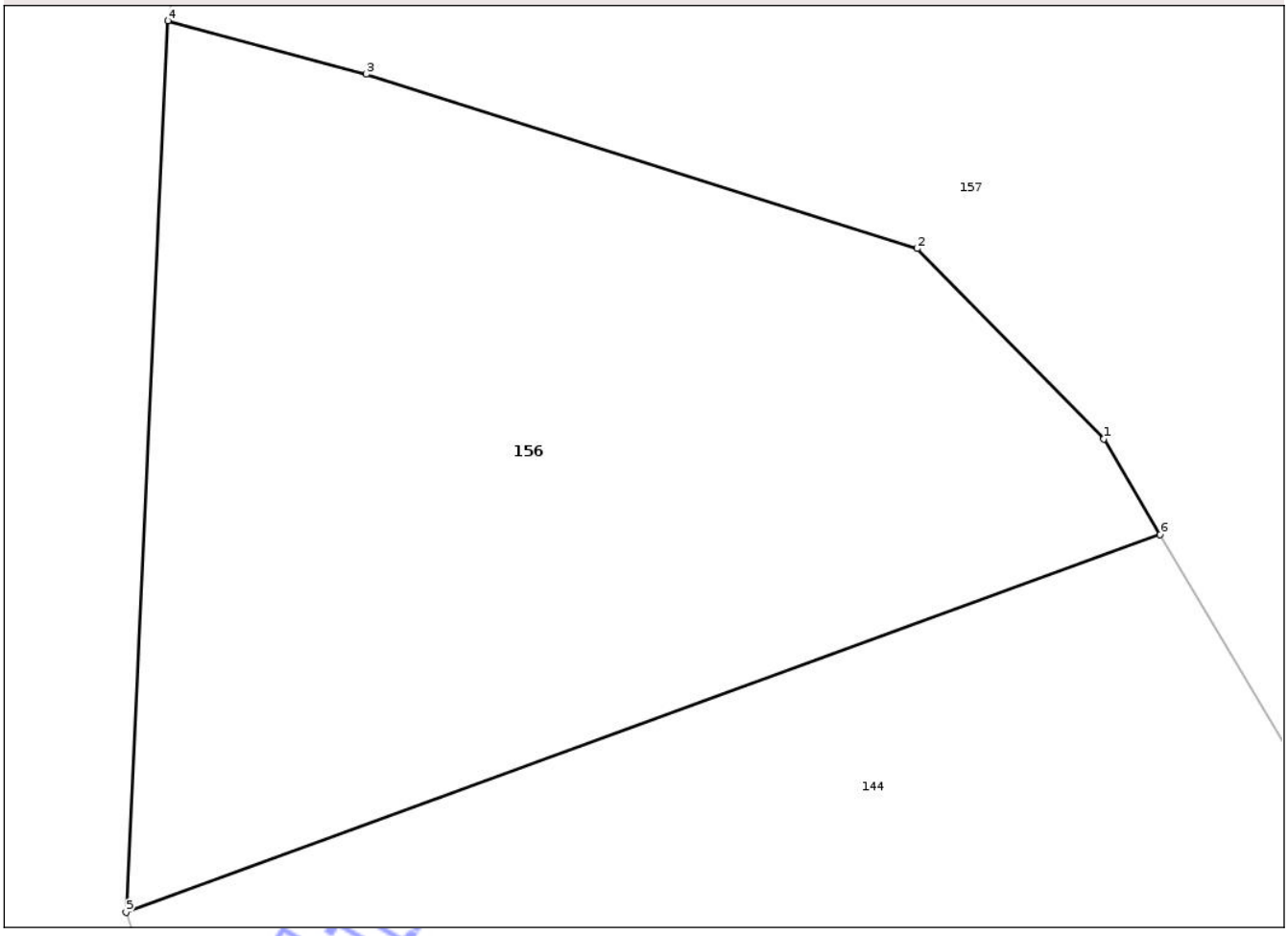

Date referitoare la teren

Crt	Categorie folosință	Intra vilan	Suprafaţa (mp)	Tarla	Parcelă	Nr. topo	Observaţii / Referinţe
1	pasune	NU	205	39	1698/2	-	tufăriș

Lungime Segmente
1) Valorile lungimilor segmentelor sunt obţinute din proiecţie în plan.

Punct început	X / Y	Punct sfârşit	X / Y	Lungime segment (** (m)
1	381.678,428 393.175,429	2	381.674,792 393.179,137	5.193
2	381.674,792 393.179,137	3	381.664,042 393.182,536	11.275
3	381.664,042 393.182,536	4	381.660,177 393.183,577	4.002
4	381.660,177 393.183,577	5	381.659,357 393.166,208	17.389
5	381.659,357 393.166,208	6	381.679,527 393.173,572	21.472

Document care conține date cu caracter personal, protejat de prevederile Regulamentului (UE) nr. 679/2016 și Legii 190/2018

Punct început	X / Y	Punct sfârşit	X / Y	Lungime segment (** (m)
6	381.679,527 393.173,572	1	381.678,428 393.175,429	2.158

** Lungimile segmentelor sunt determinate în planul de proiecţie Stereo 70 şi sunt rotunjite la 1 milimetru.
*** Distanţa dintre puncte este formată din segmente cumulate ce sunt mai mici decât valoarea 1 milimetru.

Neutilizabil în circuitul civil

DATE DESPRE IMOBILUL NR. 157

Oficiul de Cadastru şi Publicitate Imobiliară GORJ
Biroul de Cadastru şi Publicitate Imobiliară Targu Jiu

A. Partea I. Descrierea imobilului

TEREN Extravilan

Adresa: Jud. Gorj

Nr. Crt	Nr cadastral Nr. topografic	Suprafaţa* (mp)	Observaţii / Referinţe
A1		660	Sector cadastral:56 Teren neimprejmuit;

B. Partea II. Proprietari şi acte

Inscrieri privitoare la dreptul de proprietate şi alte drepturi reale		Referinţe
/		
Act Administrativ nr. 758, din 21/07/2025 emis de Comuna Scoarța;		
B1	Inscrierea provizorie, drept de PROPRIETATE, dobandit prin Reconstituire, cota actuala 1/1	A1
	1) **Lupșa Matei** DEFUNCT:Da 2) **Lupșa Teodora** DEFUNCT:Da 3) **Pielescu Maria**, în cote nedeterminate DEFUNCT:Da	

C. Partea III. SARCINI .

Inscrieri privind dezmembramintele dreptului de proprietate, drepturi reale de garanţie şi sarcini	Referinţe
NU SUNT	

Neutilizabil în circuitul civil

Anexa Nr. 1 La Partea I

Teren

Nr cadastral	Suprafaţa (mp)*	Observaţii / Referinţe
	660	

* Suprafaţa este determinată in planul de proiecţie Stereo 70.

DETALII LINIARE IMOBIL

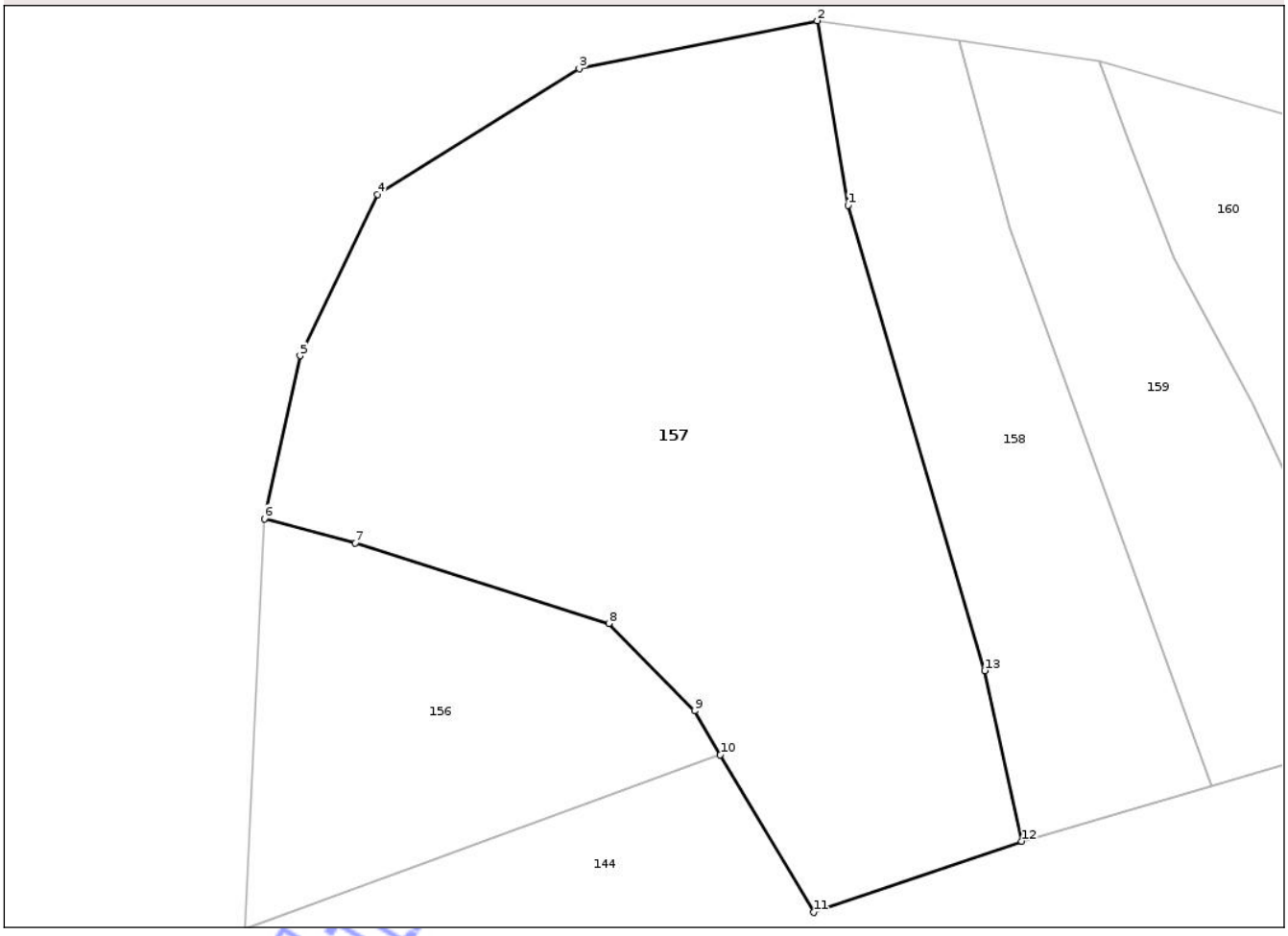

Date referitoare la teren

Crt	Categorie folosință	Intra vilan	Suprafaţa (mp)	Tarla	Parcelă	Nr. topo	Observaţii / Referinţe
1	pasune	NU	660	39	1698/1	-	tufăriș

Lungime Segmente
1) Valorile lungimilor segmentelor sunt obţinute din proiecţie în plan.

Punct început	X / Y	Punct sfârşit	X / Y	Lungime segment (** (m)
1	381.684,946 393.196,861	2	381.683,639 393.204,678	7.925
2	381.683,639 393.204,678	3	381.673,542 393.202,651	10.298
3	381.673,542 393.202,651	4	381.664,973 393.197,321	10.092
4	381.664,973 393.197,321	5	381.661,687 393.190,484	7.585
5	381.661,687 393.190,484	6	381.660,177 393.183,577	7.07

Document care conține date cu caracter personal, protejat de prevederile Regulamentului (UE) nr. 679/2016 și Legii 190/2018

Punct început	X / Y	Punct sfârşit	X / Y	Lungime segment (** (m)
6	381.660,177 393.183,577	7	381.664,042 393.182,536	4.002
7	381.664,042 393.182,536	8	381.674,792 393.179,137	11.275
8	381.674,792 393.179,137	9	381.678,428 393.175,429	5.193
9	381.678,428 393.175,429	10	381.679,527 393.173,572	2.158
10	381.679,527 393.173,572	11	381.683,48 393.166,891	7.763
11	381.683,48 393.166,891	12	381.692,319 393.169,908	9.34
12	381.692,319 393.169,908	13	381.690,739 393.177,132	7.395
13	381.690,739 393.177,132	1	381.684,946 393.196,861	20.562

** Lungimile segmentelor sunt determinate în planul de proiecţie Stereo 70 şi sunt rotunjite la 1 milimetru.
*** Distanţa dintre puncte este formată din segmente cumulate ce sunt mai mici decât valoarea 1 milimetru.

Neutilizabil în circuitul civil

DATE DESPRE IMOBILUL NR. 158

Oficiul de Cadastru şi Publicitate Imobiliară GORJ
Biroul de Cadastru şi Publicitate Imobiliară Targu Jiu

A. Partea I. Descrierea imobilului

TEREN Extravilan
Adresa: Jud. Gorj

Nr. Crt	Nr cadastral Nr. topografic	Suprafaţa* (mp)	Observaţii / Referinţe
A1		238	Sector cadastral:56 Teren neimprejmuit;

B. Partea II. Proprietari şi acte

Inscrieri privitoare la dreptul de proprietate şi alte drepturi reale		Referinţe
/		
Act Administrativ nr. 759, din 21/07/2025 emis de Comuna Scoarța;		
B1	Inscrierea provizorie, drept de PROPRIETATE, dobandit prin Reconstituire, cota actuala 1/1	A1
	1) **Blidaru Ion** DEFUNCT:Da	

C. Partea III. SARCINI .

Inscrieri privind dezmembramintele dreptului de proprietate, drepturi reale de garanţie şi sarcini	Referinţe
NU SUNT	

Neutilizabil în circuitul civil

Anexa Nr. 1 La Partea I

Teren

Nr cadastral	Suprafaţa (mp)*	Observaţii / Referinţe
	238	

* Suprafaţa este determinată in planul de proiecţie Stereo 70.

DETALII LINIARE IMOBIL

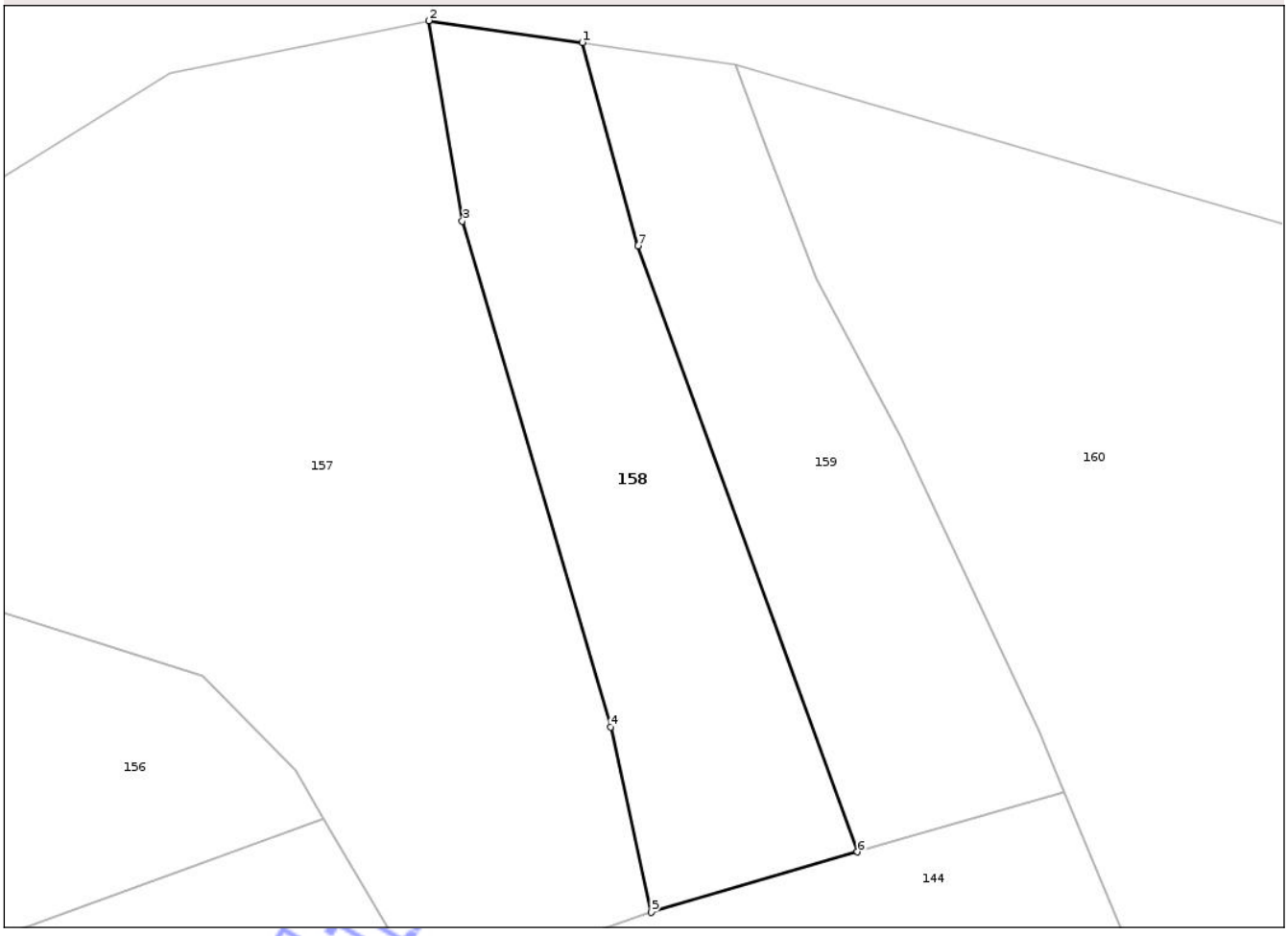

Date referitoare la teren

Crt	Categorie folosință	Intra vilan	Suprafaţa (mp)	Tarla	Parcelă	Nr. topo	Observaţii / Referinţe
1	pasune	NU	238	39	1697/3	-	tufăriș

Lungime Segmente
1) Valorile lungimilor segmentelor sunt obţinute din proiecţie în plan.

Punct început	X / Y	Punct sfârşit	X / Y	Lungime segment (** (m)
1	381.689,633 393.203,831	2	381.683,639 393.204,678	6.054
2	381.683,639 393.204,678	3	381.684,946 393.196,861	7.925
3	381.684,946 393.196,861	4	381.690,739 393.177,132	20.562
4	381.690,739 393.177,132	5	381.692,319 393.169,908	7.395
5	381.692,319 393.169,908	6	381.700,373 393.172,263	8.39

Document care conține date cu caracter personal, protejat de prevederile Regulamentului (UE) nr. 679/2016 și Legii 190/2018

Punct început	X / Y	Punct sfârşit	X / Y	Lungime segment (** (m)
6	381.700,373 393.172,263	7	381.691,801 393.195,9	25.143
7	381.691,801 393.195,9	1	381.689,633 393.203,831	8.223

** Lungimile segmentelor sunt determinate în planul de proiecţie Stereo 70 şi sunt rotunjite la 1 milimetru.
*** Distanţa dintre puncte este formată din segmente cumulate ce sunt mai mici decât valoarea 1 milimetru.

Neutilizabil în circuitul civil

DATE DESPRE IMOBILUL NR. 159

Oficiul de Cadastru şi Publicitate Imobiliară GORJ
Biroul de Cadastru şi Publicitate Imobiliară Targu Jiu

A. Partea I. Descrierea imobilului

TEREN Extravilan
Adresa: Jud. Gorj

Nr. Crt	Nr cadastral Nr. topografic	Suprafaţa* (mp)	Observaţii / Referinţe
A1		223	Sector cadastral:56 Teren neimprejmuit;

B. Partea II. Proprietari şi acte

Inscrieri privitoare la dreptul de proprietate şi alte drepturi reale		Referinţe
/		
Act Administrativ nr. 757, din 21/07/2025 emis de Comuna Scoarța;		
B1	Inscrierea provizorie, drept de PROPRIETATE, dobandit prin Reconstituire, cota actuala 1/1	A1
	1) **Ciocșan Ion** DEFUNCT:Da	

C. Partea III. SARCINI .

Inscrieri privind dezmembramintele dreptului de proprietate, drepturi reale de garanţie şi sarcini	Referinţe
NU SUNT	

Neutilizabil în circuitul civil

Anexa Nr. 1 La Partea I

Teren

Nr cadastral	Suprafaţa (mp)*	Observaţii / Referinţe
	223	

* Suprafaţa este determinată in planul de proiecţie Stereo 70.

DETALII LINIARE IMOBIL

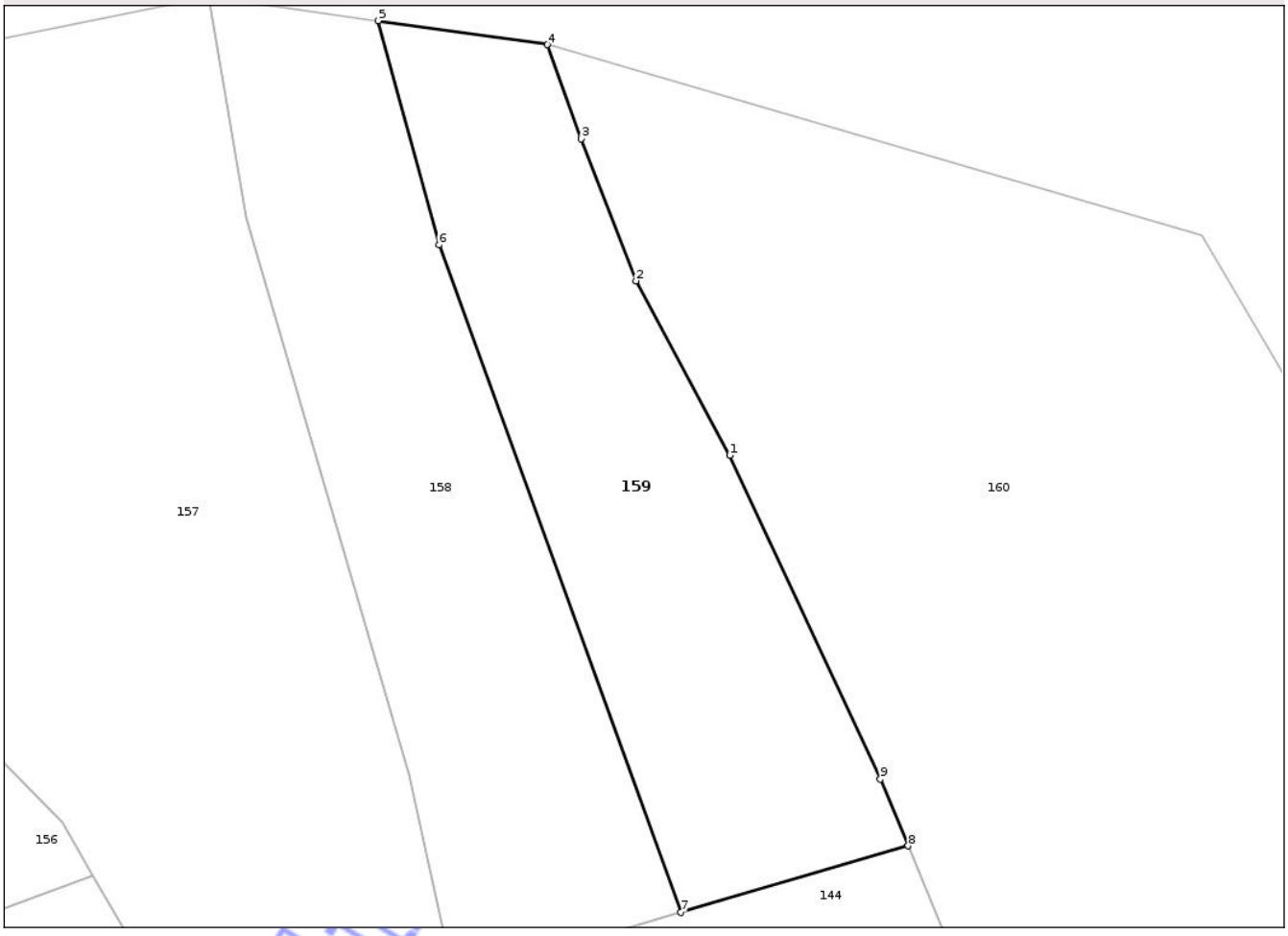

Date referitoare la teren

Crt	Categorie folosință	Intra vilan	Suprafaţa (mp)	Tarla	Parcelă	Nr. topo	Observaţii / Referinţe
1	pasune	NU	223	39	1697/2	-	tufăriș

Lungime Segmente
1) Valorile lungimilor segmentelor sunt obţinute din proiecţie în plan.

Punct început	X / Y	Punct sfârşit	X / Y	Lungime segment (** (m)
1	381.702,1 393.188,446	2	381.698,778 393.194,62	7.011
2	381.698,778 393.194,62	3	381.696,837 393.199,651	5.392
3	381.696,837 393.199,651	4	381.695,628 393.202,984	3.546
4	381.695,628 393.202,984	5	381.689,633 393.203,831	6.054
5	381.689,633 393.203,831	6	381.691,801 393.195,9	8.223

Document care conține date cu caracter personal, protejat de prevederile Regulamentului (UE) nr. 679/2016 și Legii 190/2018

Punct început	X / Y	Punct sfârşit	X / Y	Lungime segment (** (m)
6	381.691,801 393.195,9	7	381.700,373 393.172,263	25.143
7	381.700,373 393.172,263	8	381.708,426 393.174,618	8.39
8	381.708,426 393.174,618	9	381.707,438 393.176,983	2.563
9	381.707,438 393.176,983	1	381.702,1 393.188,446	12.645

** Lungimile segmentelor sunt determinate în planul de proiecţie Stereo 70 şi sunt rotunjite la 1 milimetru.
*** Distanţa dintre puncte este formată din segmente cumulate ce sunt mai mici decât valoarea 1 milimetru.

Neutilizabil în circuitul civil

DATE DESPRE IMOBILUL NR. 160

Oficiul de Cadastru şi Publicitate Imobiliară GORJ
Biroul de Cadastru şi Publicitate Imobiliară Targu Jiu

A. Partea I. Descrierea imobilului

TEREN Extravilan

Adresa: Jud. Gorj

Nr. Crt	Nr cadastral Nr. topografic	Suprafaţa* (mp)	Observaţii / Referinţe
A1		688	Sector cadastral:56 Teren neimprejmuit;

B. Partea II. Proprietari şi acte

Inscrieri privitoare la dreptul de proprietate şi alte drepturi reale		Referinţe
/		
Act Administrativ nr. 577, din 06/03/2025 emis de Comuna Scoarța;		
B1	Inscrierea provizorie, drept de PROPRIETATE, dobandit prin Reconstituire, cota actuala 1/1	A1
	1) **Blidaru Ion** DEFUNCT:Da 2) **Blidaru Floarea** DEFUNCT:Da 3) **Blidaru Pantelimon** DEFUNCT:Da 4) **Blidaru Radu** 5) **Blidaru Maria**, în cote nedeterminate	

C. Partea III. SARCINI .

Inscrieri privind dezmembramintele dreptului de proprietate, drepturi reale de garanţie şi sarcini	Referinţe
NU SUNT	

Neutilizabil în circuitul civil

Anexa Nr. 1 La Partea I

Teren

Nr cadastral	Suprafaţa (mp)*	Observaţii / Referinţe
	688	

* Suprafaţa este determinată in planul de proiecţie Stereo 70.

DETALII LINIARE IMOBIL

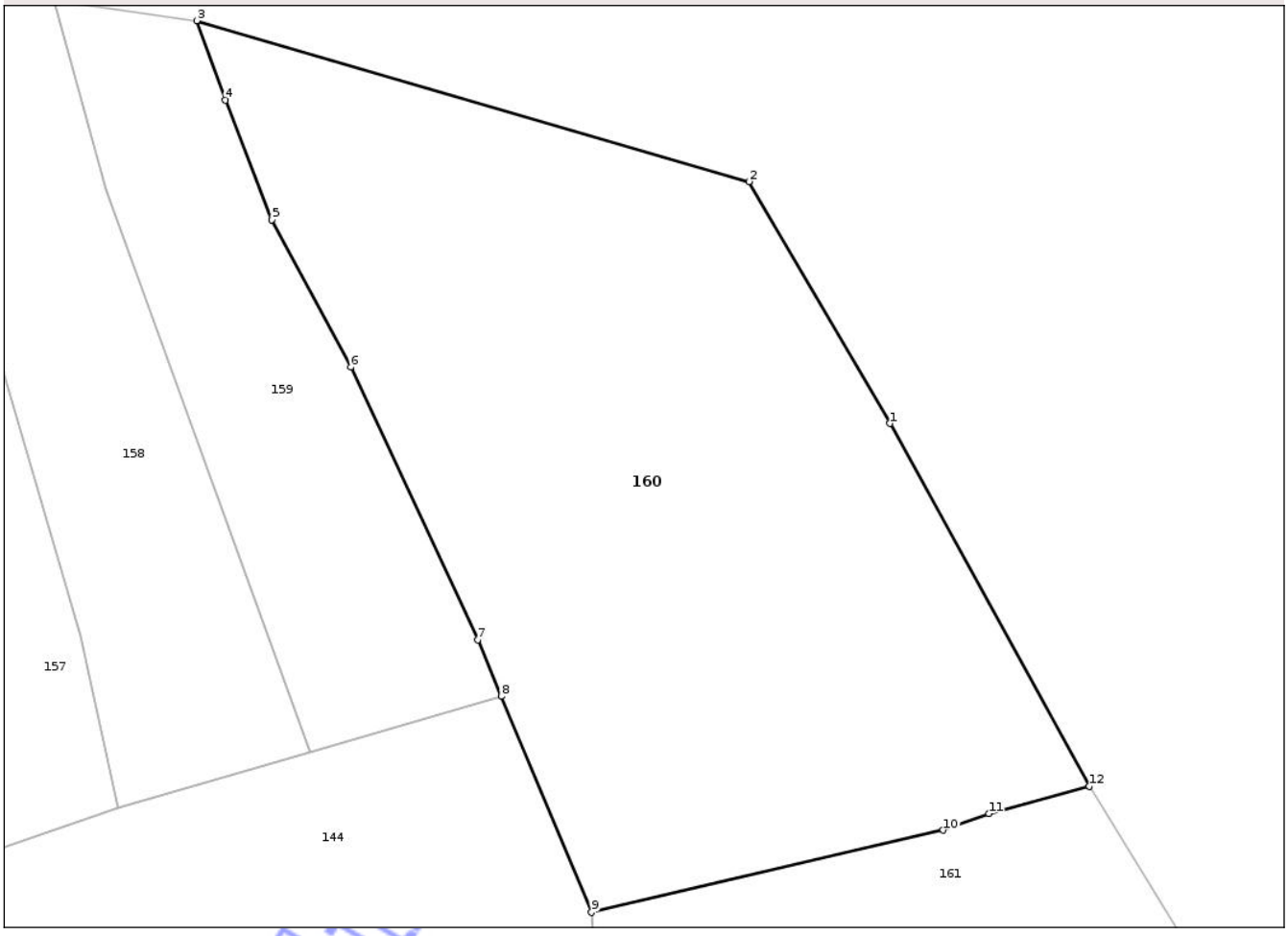

Date referitoare la teren

Crt	Categorie folosință	Intra vilan	Suprafaţa (mp)	Tarla	Parcelă	Nr. topo	Observaţii / Referinţe
1	vie	NU	275	39	1699/8	-	
2	pasune	NU	413	39	1697/1	-	tufăriș

Lungime Segmente

1) Valorile lungimilor segmentelor sunt obţinute din proiecţie în plan.

Punct început	X / Y	Punct sfârşit	X / Y	Lungime segment (** (m)
1	381.724,774 393.186,073	2	381.718,839 393.196,225	11.759
2	381.718,839 393.196,225	3	381.695,628 393.202,984	24.175
3	381.695,628 393.202,984	4	381.696,837 393.199,651	3.546
4	381.696,837 393.199,651	5	381.698,778 393.194,62	5.392

Document care conține date cu caracter personal, protejat de prevederile Regulamentului (UE) nr. 679/2016 și Legii 190/2018

Punct început	X / Y	Punct sfârşit	X / Y	Lungime segment (** (m)
5	381.698,778 393.194,62	6	381.702,1 393.188,446	7.011
6	381.702,1 393.188,446	7	381.707,438 393.176,983	12.645
7	381.707,438 393.176,983	8	381.708,426 393.174,618	2.563
8	381.708,426 393.174,618	9	381.712,215 393.165,544	9.833
9	381.712,215 393.165,544	10	381.727,01 393.168,997	15.192
10	381.727,01 393.168,997	11	381.728,939 393.169,686	2.049
11	381.728,939 393.169,686	12	381.733,155 393.170,839	4.37
12	381.733,155 393.170,839	1	381.724,774 393.186,073	17.387

** Lungimile segmentelor sunt determinate în planul de proiecţie Stereo 70 şi sunt rotunjite la 1 milimetru.
*** Distanţa dintre puncte este formată din segmente cumulate ce sunt mai mici decât valoarea 1 milimetru.

Neutilizabil în circuitul civil

DATE DESPRE IMOBILUL NR. 94

Oficiul de Cadastru şi Publicitate Imobiliară GORJ
Biroul de Cadastru şi Publicitate Imobiliară Targu Jiu

A. Partea I. Descrierea imobilului

TEREN Extravilan
Adresa: Jud. Gorj

Nr. Crt	Nr cadastral Nr. topografic	Suprafaţa* (mp)	Observaţii / Referinţe
A1	38714	505	Sector cadastral:56 Teren neimprejmuit;

B. Partea II. Proprietari şi acte

Inscrieri privitoare la dreptul de proprietate şi alte drepturi reale		Referinţe
114933 / 27/10/2022		
Act Administrativ nr. 1525556, din 19/09/2022 emis de CJ Gorj;		
B1	Intabulare, drept de PROPRIETATE, dobandit prin Reconstituire, cota actuala 1/1	A1
	1) **Vodislav Elena**, bun propriu	

C. Partea III. SARCINI .

Inscrieri privind dezmembramintele dreptului de proprietate, drepturi reale de garanţie şi sarcini	Referinţe
NU SUNT	

Neutilizabil în circuitul civil

Anexa Nr. 1 La Partea I

Teren

Nr cadastral	Suprafaţa (mp)*	Observaţii / Referinţe
38714	505	

* Suprafaţa este determinată in planul de proiecţie Stereo 70.

DETALII LINIARE IMOBIL

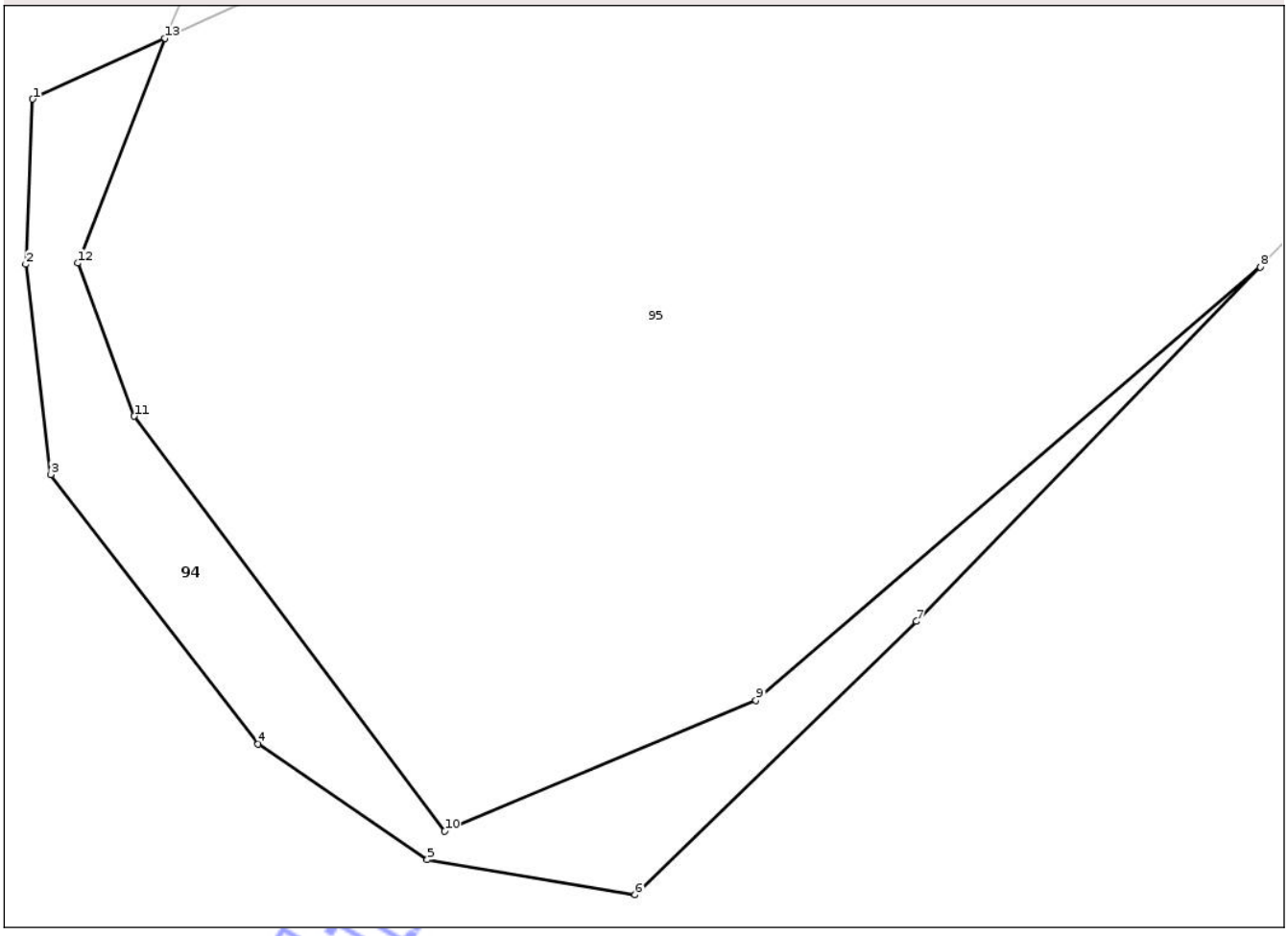

Date referitoare la teren

Crt	Categorie folosință	Intra vilan	Suprafaţa (mp)	Tarla	Parcelă	Nr. topo	Observaţii / Referinţe
1	pasune	NU	407	41	1800/1	-	tufăriș
2	arabil	NU	98	41	1800/1	-	

Lungime Segmente

1) Valorile lungimilor segmentelor sunt obţinute din proiecţie în plan.

Punct început	X / Y	Punct sfârşit	X / Y	Lungime segment (** (m)
1	381.735,652 392.530,892	2	381.735,229 392.520,497	10.403
2	381.735,229 392.520,497	3	381.736,805 392.507,264	13.327
3	381.736,805 392.507,264	4	381.749,855 392.490,286	21.414
4	381.749,855 392.490,286	5	381.760,534 392.483,0	12.928

Document care conține date cu caracter personal, protejat de prevederile Regulamentului (UE) nr. 679/2016 și Legii 190/2018

Punct început	X / Y	Punct sfârşit	X / Y	Lungime segment (** (m)
5	381.760,534 392.483,0	6	381.773,64 392.480,792	13.29
6	381.773,64 392.480,792	7	381.791,368 392.498,012	24.715
7	381.791,368 392.498,012	8	381.813,044 392.520,328	31.11
8	381.813,044 392.520,328	9	381.781,256 392.493,033	41.899
9	381.781,256 392.493,033	10	381.761,637 392.484,814	21.271
10	381.761,637 392.484,814	11	381.742,06 392.510,931	32.639
11	381.742,06 392.510,931	12	381.738,489 392.520,567	10.277
12	381.738,489 392.520,567	13	381.743,975 392.534,731	15.189
13	381.743,975 392.534,731	1	381.735,652 392.530,892	9.166

** Lungimile segmentelor sunt determinate în planul de proiecţie Stereo 70 şi sunt rotunjite la 1 milimetru.
*** Distanţa dintre puncte este formată din segmente cumulate ce sunt mai mici decât valoarea 1 milimetru.

Neutilizabil în circuitul civil

DATE DESPRE IMOBILUL NR. 95

Oficiul de Cadastru şi Publicitate Imobiliară GORJ
Biroul de Cadastru şi Publicitate Imobiliară Targu Jiu

A. Partea I. Descrierea imobilului

TEREN Necunoscut

Adresa: Loc. Bobu, Str Principală, Nr. 1, Jud. Gorj

Nr. Crt	Nr cadastral Nr. topografic	Suprafaţa* (mp)	Observaţii / Referinţe
A1	38270	5.189	Sector cadastral:56 Teren neimprejmuit;

Construcţii

Crt	Nr cadastral Nr. topografic	Adresa	Observaţii / Referinţe
A1.1	38270-C1	Loc. Bobu, Str Principală, Nr. 1, Jud. Gorj	Nr. niveluri:2; S. construita la sol:127 mp; S. construita desfasurata:143 mp; Constructie locuinta D+P din lemn si BCA, acoperita cu tigla si tabla, edificata in anul 1947
A1.2	38270-C2	Loc. Bobu, Str Principală, Nr. 1, Jud. Gorj	Nr. niveluri:1; S. construita la sol:18 mp; S. construita desfasurata:18 mp; parter

B. Partea II. Proprietari şi acte

Inscrieri privitoare la dreptul de proprietate şi alte drepturi reale		Referinţe
53343 / 27/05/2021		
Act Notarial nr. 780, din 02/08/2011 emis de BNP Cezarina Ciobanu (act administrativ nr 7649 din 14.05.2021, emis de PRIMARIA SCOARTA;act notarial nr 97 din 02.08.2011, emis de BNP CEZARINA CIOBANU; act notarial nr 688 din 14.05.2021, emis de BNP CEZARINA CIOBANU;act notarial nr 24 din 28.06.2021, emis de BNP CEZARINA CIOBANU);		
B1	Intabulare, drept de PROPRIETATEcu titlu de drept moștenire, dobandit prin Succesiune, cota actuala 3/4	A1
	1) **Vodislav Ilie**, bun propriu	
B2	Intabulare, drept de PROPRIETATEcu titlu de drept moștenire, dobandit prin Succesiune, cota actuala 3/8	A1.1
	1) **Vodislav Ilie**, bun propriu	
B3	Intabulare, drept de PROPRIETATEcu titlu de drept partaj voluntar, dobandit prin Conventie, cota actuala 1/4	A1
	1) **Vodislav Ilie**, bun propriu	
B4	Intabulare, drept de PROPRIETATEcu titlu de drept partaj voluntar, dobandit prin Conventie, cota actuala 5/8	A1.1
	1) **Vodislav Ilie**, bun propriu	
/		
Act Normativ nr. 7, din 13/03/1996 emis de Parlamentul României (art. 12, alin. 14);		
B5	Intabulare, drept de PROPRIETATE, dobandit prin Lege, cota actuala 1/1	A1.2
	1) **Vodislav Ilie**	

C. Partea III. SARCINI .

Inscrieri privind dezmembramintele dreptului de proprietate, drepturi reale de garanţie şi sarcini	Referinţe
NU SUNT	

Neautentificat în circuitul civil

Anexa Nr. 1 La Partea I

Teren

Nr cadastral	Suprafaţa (mp)*	Observaţii / Referinţe
38270	5.189	

* Suprafaţa este determinată in planul de proiecţie Stereo 70.

DETALII LINIARE IMOBIL

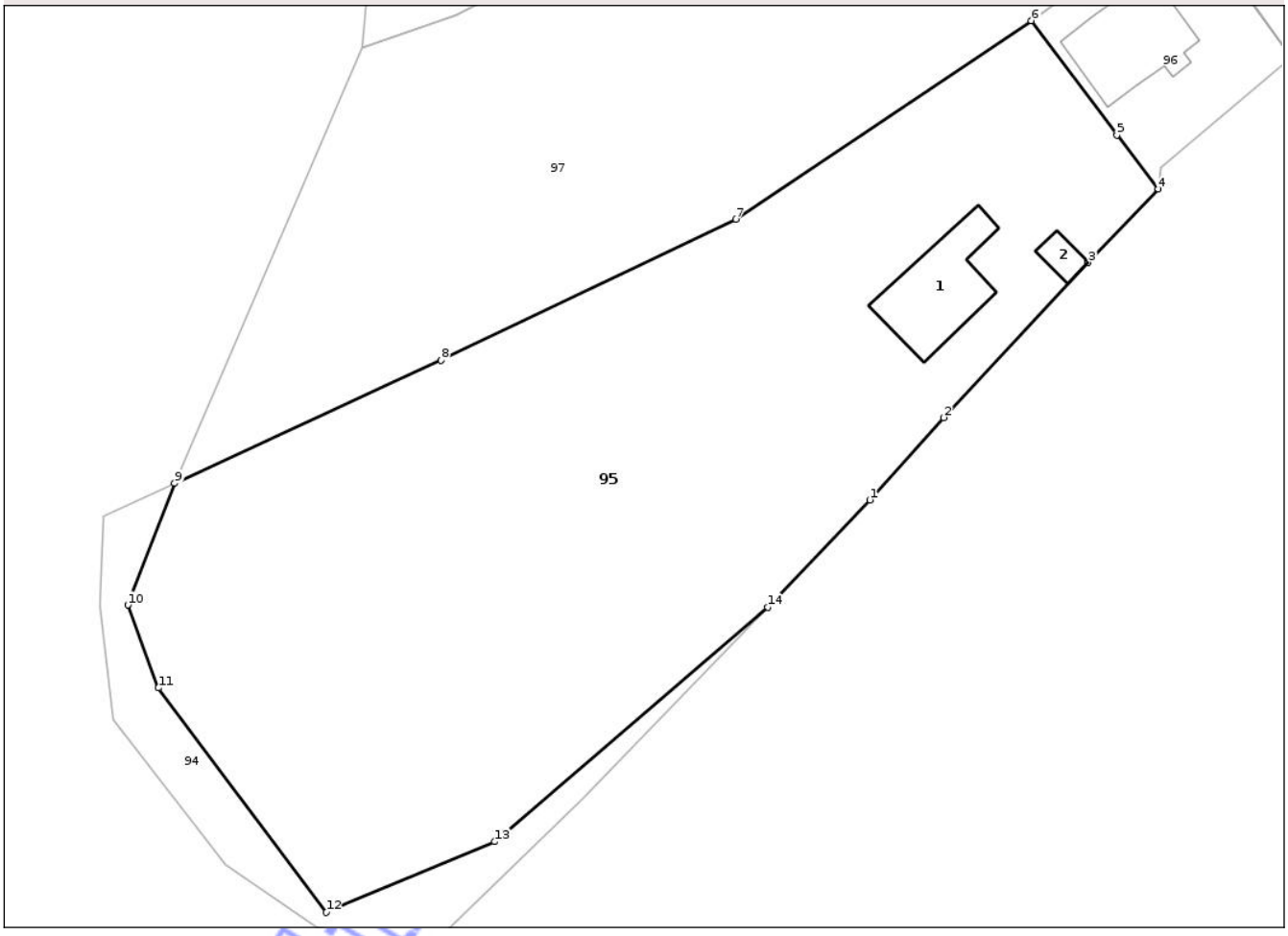

Date referitoare la teren

Crt	Categorie folosință	Intra vilan	Suprafaţa (mp)	Tarla	Parcelă	Nr. topo	Observaţii / Referinţe
1	curti constructii	DA	821	41	1798,1799	-	
2	vie	DA	581	41	1798	-	
3	arabil	NU	2.236	41	1800	-	
4	livada	NU	1.551	41	1800	-	

Date referitoare la construcţii

Crt	Număr	Destinaţie construcţie	Supraf. (mp)	Situaţie juridică	Observaţii / Referinţe
A1.1	38270-C1	constructii de locuinte	127	Cu acte	Nr. niveluri:2; S. construita la sol:127 mp; S. construita desfasurata:143 mp; Constructie locuinta D+P din lemn si BCA, acoperita cu tigla si tabla, edificata in anul 1947
A1.2	38270-C2	constructii anexa	18	Cu acte	Nr. niveluri:1; S. construita la sol:18 mp; S. construita desfasurata:18 mp; parter

Document care conține date cu caracter personal, protejat de prevederile Regulamentului (UE) nr. 679/2016 și Legii 190/2018

Lungime Segmente
1) Valorile lungimilor segmentelor sunt obţinute din proiecţie în plan.

Punct început	X / Y	Punct sfârşit	X / Y	Lungime segment (** (m)
1	381.824,954 392.532,81	2	381.833,551 392.542,388	12.871
2	381.833,551 392.542,388	3	381.850,406 392.560,43	24.69
3	381.850,406 392.560,43	4	381.858,583 392.569,0	11.845
4	381.858,583 392.569,0	5	381.853,752 392.575,281	7.924
5	381.853,752 392.575,281	6	381.843,773 392.588,571	16.619
6	381.843,773 392.588,571	7	381.809,368 392.565,449	41.454
7	381.809,368 392.565,449	8	381.775,014 392.549,046	38.068
8	381.775,014 392.549,046	9	381.743,975 392.534,731	34.181
9	381.743,975 392.534,731	10	381.738,489 392.520,567	15.189
10	381.738,489 392.520,567	11	381.742,06 392.510,931	10.277
11	381.742,06 392.510,931	12	381.761,637 392.484,814	32.639
12	381.761,637 392.484,814	13	381.781,256 392.493,033	21.271
13	381.781,256 392.493,033	14	381.813,044 392.520,328	41.899
14	381.813,044 392.520,328	1	381.824,954 392.532,81	17.252

** Lungimile segmentelor sunt determinate în planul de proiecţie Stereo 70 şi sunt rotunjite la 1 milimetru.
*** Distanţa dintre puncte este formată din segmente cumulate ce sunt mai mici decât valoarea 1 milimetru.

Neutilizabil în circuitul civil

DATE DESPRE IMOBILUL NR. 96

Oficiul de Cadastru şi Publicitate Imobiliară GORJ
Biroul de Cadastru şi Publicitate Imobiliară Targu Jiu

A. Partea I. Descrierea imobilului

TEREN Intravilan

Adresa: Loc. Bobu, Str Principală, Nr. 3, Jud. Gorj

Nr. Crt	Nr cadastral Nr. topografic	Suprafaţa* (mp)	Observaţii / Referinţe
A1	36605	Din acte: 501 Masurata: 485	Sector cadastral:56 Teren imprejmuit;

Construcţii

Crt	Nr cadastral Nr. topografic	Adresa	Observaţii / Referinţe
A1.1	36605-C1	Loc. Bobu, Str Principală, Nr. 3, Jud. Gorj	Nr. niveluri:2; S. construita la sol:130 mp; S. construita desfasurata:227 mp; locuinta (parter+etaj), edificata in anul 2021

B. Partea II. Proprietari şi acte

Inscrieri privitoare la dreptul de proprietate şi alte drepturi reale		Referinţe
1 / 23/09/2014		
Act Notarial nr. 1893, din 23/09/2014 emis de BNP Calina Marcel Horatiu (act notarial nr. 19/20-10-2014 emis de NP Calina Marcel Horatiu;);		
B1	Intabulare, drept de PROPRIETATEcu titlu de drept cumpărare, dobandit prin Conventie, cota actuala 1/1	A1
	1) **Pața Sergiu-Marius** 2) **Pața Elena-Elisabeta**, bun comun	
23809 / 17/03/2022		
Act Administrativ nr. 4084, din 14/03/2022 emis de Primaria Scoarta (CNS ; act administrativ nr 2889 din 21.02.2022, emis de PRIMARIA SCOARTA;act administrativ nr 2847 din 21.02.2022, emis de PRIMARIA SCOARTA;act administrativ nr 21 din 03.12.2014, emis de PRIMARIA SCOARTA;act administrativ nr 17945 din 28.12.2021, emis de PRIMARIA SCOARTA);		
B2	Intabulare, drept de PROPRIETATE, dobandit prin Construire, cota actuala 1/1	A1.1
	1) **Pața Sergiu-Marius** 2) **Pața Elena-Elisabeta**, bun comun	

C. Partea III. SARCINI .

Inscrieri privind dezmembramintele dreptului de proprietate, drepturi reale de garanţie şi sarcini	Referinţe
NU SUNT	

Neutilizabil în circuitul civil

Anexa Nr. 1 La Partea I

Teren

Nr cadastral	Suprafaţa (mp)*	Observaţii / Referinţe
36605	Din acte: 501 Masurata: 485	

* Suprafaţa este determinată in planul de proiecţie Stereo 70.

DETALII LINIARE IMOBIL

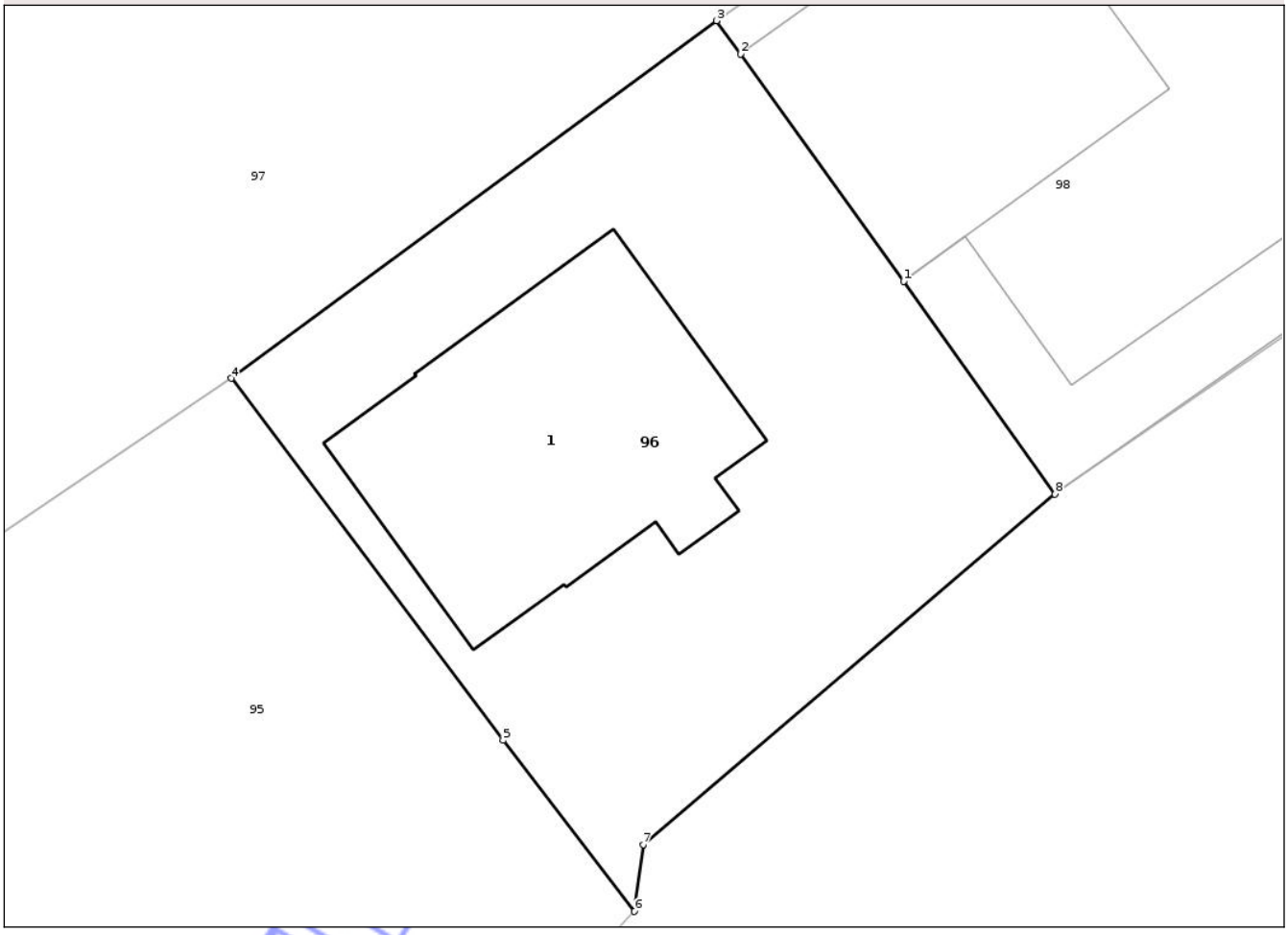

Date referitoare la teren

Crt	Categorie folosinţă	Intra vilan	Suprafaţa (mp)	Tarla	Parcelă	Nr. topo	Observaţii / Referinţe
1	curti constructii	DA	485	41	1797	-	

Date referitoare la construcţii

Crt	Număr	Destinaţie construcţie	Supraf. (mp)	Situaţie juridică	Observaţii / Referinţe
A1.1	36605-C1	constructii de locuinte	130	Cu acte	Nr. niveluri:2; S. construita la sol:130 mp; S. construita desfasurata:227 mp; locuinta (parter+etaj), edificata in anul 2021

Lungime Segmente

1) Valorile lungimilor segmentelor sunt obţinute din proiecţie în plan.

Punct început	X / Y	Punct sfârşit	X / Y	Lungime segment (** (m)
1	381.868,47 392.592,136	2	381.862,473 392.600,476	10.272
2	381.862,473 392.600,476	3	381.861,602 392.601,7	1.502
3	381.861,602 392.601,7	4	381.843,773 392.588,571	22.141

Document care conține date cu caracter personal, protejat de prevederile Regulamentului (UE) nr. 679/2016 și Legii 190/2018

Punct început	X / Y	Punct sfârşit	X / Y	Lungime segment (** (m)
4	381.843,773 392.588,571	5	381.853,752 392.575,281	16.619
5	381.853,752 392.575,281	6	381.858,583 392.569,0	7.924
6	381.858,583 392.569,0	7	381.858,899 392.571,454	2.474
7	381.858,899 392.571,454	8	381.874,02 392.584,318	19.853
8	381.874,02 392.584,318	1	381.868,47 392.592,136	9.588

** Lungimile segmentelor sunt determinate în planul de proiecţie Stereo 70 şi sunt rotunjite la 1 milimetru.
*** Distanţa dintre puncte este formată din segmente cumulate ce sunt mai mici decât valoarea 1 milimetru.

Neutilizabil în circuitul civil

DATE DESPRE IMOBILUL NR. 97

Oficiul de Cadastru şi Publicitate Imobiliară GORJ
Biroul de Cadastru şi Publicitate Imobiliară Targu Jiu

A. Partea I. Descrierea imobilului

TEREN Necunoscut

Adresa: Loc. Bobu, Str Raba, Nr. 3, Jud. Gorj

Nr. Crt	Nr cadastral Nr. topografic	Suprafaţa* (mp)	Observaţii / Referinţe
A1	38024	Din acte: 5.353 Masurata: 5.352	Sector cadastral:56 Teren neimprejmuit;

Construcţii

Crt	Nr cadastral Nr. topografic	Adresa	Observaţii / Referinţe
A1.1	38024-C1	Loc. Bobu, Str Raba, Nr. 3, Jud. Gorj	Nr. niveluri:1; S. construita la sol:65 mp; S. construita desfasurata:65 mp; parter
A1.2	38024-C2	Loc. Bobu, Str Raba, Nr. 3, Jud. Gorj	Nr. niveluri:1; S. construita la sol:37 mp; S. construita desfasurata:37 mp; parter

B. Partea II. Proprietari şi acte

Inscrieri privitoare la dreptul de proprietate şi alte drepturi reale		Referinţe
70122 / 24/08/2020		
Act Administrativ nr. 1524624, din 21/07/2020 emis de Comisia Județeană Gorj;		
B1	Intabulare, drept de PROPRIETATE, cu titlu de drept reconstituire, dobandit prin Lege, cota actuala 1/1	A1
	1) **Rădan Maria**, bun propriu DEFUNCT:Da	
/		
Act Administrativ nr. 20868, din 14/10/2025 emis de Comuna Scoarța;		
B2	Se notează posesia faptică în favoarea lui Gherman Gabriela-Violeta	A1
	1) **Gherman Gabriela-Violeta**	
Act Normativ nr. 7, din 13/03/1996 emis de Parlamentul României (art. 12, alin. 14);		
B3	Intabulare, drept de PROPRIETATE, dobandit prin Lege, cota actuala 1/1	A1.1, A1.2
	1) **Gherman Gabriela-Violeta**	

C. Partea III. SARCINI .

Inscrieri privind dezmembramintele dreptului de proprietate, drepturi reale de garanţie şi sarcini	Referinţe
NU SUNT	

Neautentificat în circuitul civil

Anexa Nr. 1 La Partea I

Teren

Nr cadastral	Suprafaţa (mp)*	Observaţii / Referinţe
38024	Din acte: 5.353 Masurata: 5.352	

* Suprafaţa este determinată in planul de proiecţie Stereo 70.

DETALII LINIARE IMOBIL

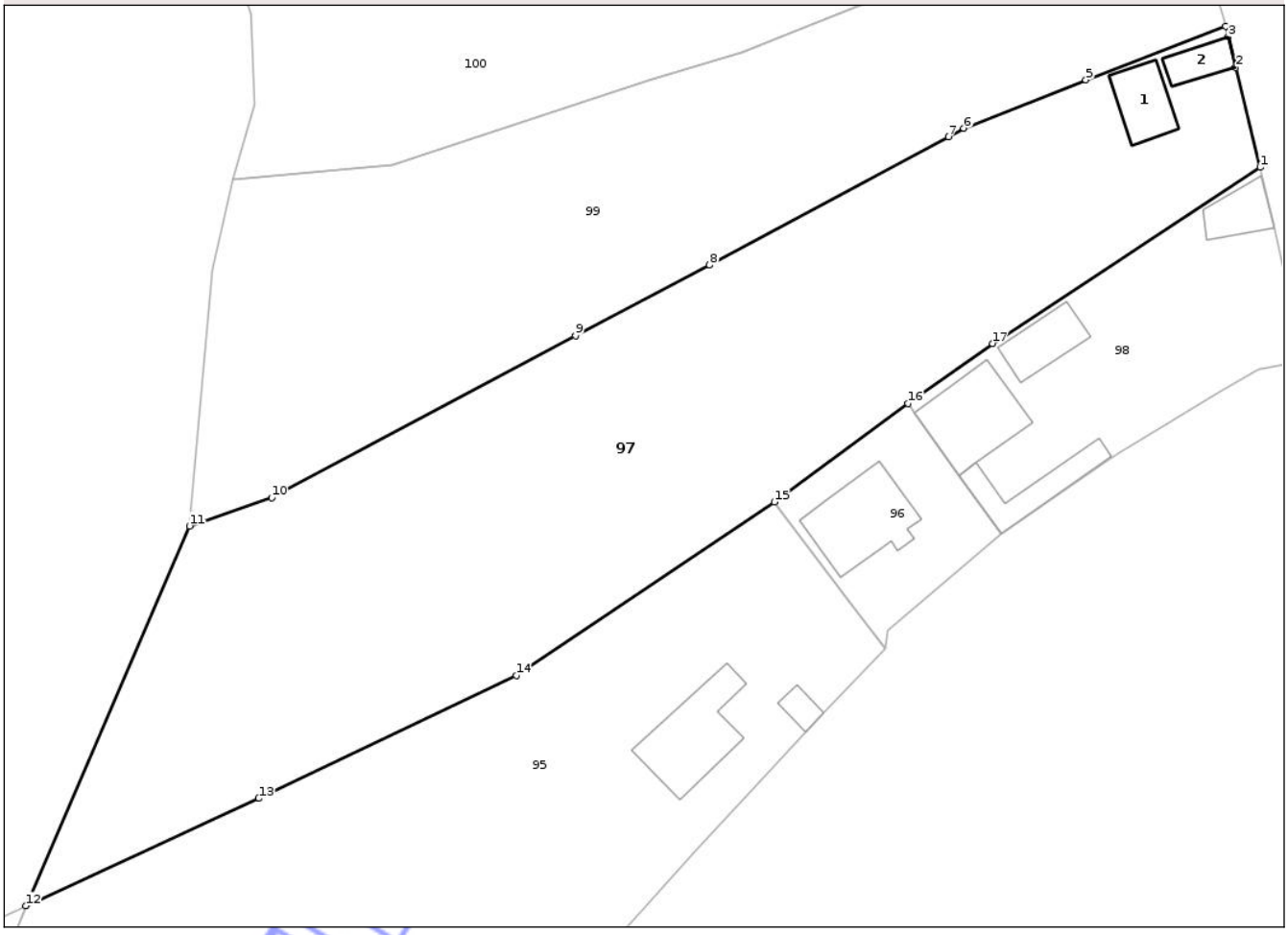

Date referitoare la teren

Crt	Categorie folosinţă	Intra vilan	Suprafaţa (mp)	Tarla	Parcelă	Nr. topo	Observaţii / Referinţe
1	curti constructii	DA	375	41	1795	-	
2	arabil	DA	815	41	1795/1	-	
3	livada	DA	1.992	41	1795/2	-	
4	pasune	DA	361	41	1795/3	-	tufăriș
5	pasune	NU	1.809	41	1795/3	-	tufăriș

Date referitoare la construcţii

Crt	Număr	Destinaţie construcţie	Supraf. (mp)	Situaţie juridică	Observaţii / Referinţe
A1.1	38024-C1	constructii anexa	65	Cu acte	Nr. niveluri:1; S. construita la sol:65 mp; S. construita desfasurata:65 mp; parter
A1.2	38024-C2	constructii anexa	37	Cu acte	Nr. niveluri:1; S. construita la sol:37 mp; S. construita desfasurata:37 mp; parter

Document care conține date cu caracter personal, protejat de prevederile Regulamentului (UE) nr. 679/2016 și Legii 190/2018

Lungime Segmente
1) Valorile lungimilor segmentelor sunt obţinute din proiecţie în plan.

Punct început	X / Y	Punct sfârşit	X / Y	Lungime segment (** (m)
1	381.908,591 392.633,193	2	381.905,313 392.646,511	13.715
2	381.905,313 392.646,511	3	381.904,299 392.650,631	4.243
3	381.904,299 392.650,631	4	381.903,961 392.652,005	1.415
4	381.903,961 392.652,005	5	381.885,327 392.644,861	19.956
5	381.885,327 392.644,861	6	381.869,033 392.638,417	17.522
6	381.869,033 392.638,417	7	381.866,985 392.637,254	2.355
7	381.866,985 392.637,254	8	381.835,145 392.620,15	36.143
8	381.835,145 392.620,15	9	381.817,269 392.610,735	20.204
9	381.817,269 392.610,735	10	381.776,741 392.589,174	45.906
10	381.776,741 392.589,174	11	381.765,796 392.585,384	11.582
11	381.765,796 392.585,384	12	381.743,975 392.534,731	55.153
12	381.743,975 392.534,731	13	381.775,014 392.549,046	34.181
13	381.775,014 392.549,046	14	381.809,368 392.565,449	38.068
14	381.809,368 392.565,449	15	381.843,773 392.588,571	41.454
15	381.843,773 392.588,571	16	381.861,602 392.601,7	22.141
16	381.861,602 392.601,7	17	381.872,86 392.609,727	13.827
17	381.872,86 392.609,727	1	381.908,591 392.633,193	42.748

** Lungimile segmentelor sunt determinate în planul de proiecţie Stereo 70 şi sunt rotunjite la 1 milimetru.
*** Distanţa dintre puncte este formată din segmente cumulate ce sunt mai mici decât valoarea 1 milimetru.

Neutilizabil în circuitul civil

DATE DESPRE IMOBILUL NR. 98

Oficiul de Cadastru şi Publicitate Imobiliară GORJ
Biroul de Cadastru şi Publicitate Imobiliară Targu Jiu

A. Partea I. Descrierea imobilului

TEREN Intravilan

Adresa: Loc. Bobu, Str Raba, Nr. 1, Jud. Gorj

Nr. Crt	Nr cadastral Nr. topografic	Suprafaţa* (mp)	Observaţii / Referinţe
A1	36606	1.140	Sector cadastral:56 Teren imprejmuit;

Construcţii

Crt	Nr cadastral Nr. topografic	Adresa	Observaţii / Referinţe
A1.1	36606-C1	Loc. Bobu, Str Raba, Nr. 1, Jud. Gorj	Nr. niveluri:1; S. construita la sol:124 mp; S. construita desfasurata:124 mp; spațiu comercial, parter
A1.2	36606-C2	Loc. Bobu, Str Raba, Nr. 1, Jud. Gorj	Nr. niveluri:1; S. construita la sol:71 mp; S. construita desfasurata:71 mp; parter
A1.3	36606-C3	Loc. Bobu, Str Raba, Nr. 1, Jud. Gorj	Nr. niveluri:1; S. construita la sol:63 mp; S. construita desfasurata:63 mp; parter
A1.4	36606-C4	Loc. Bobu, Str Raba, Nr. 1, Jud. Gorj	Nr. niveluri:1; S. construita la sol:49 mp; S. construita desfasurata:49 mp; parter

B. Partea II. Proprietari şi acte

Inscrieri privitoare la dreptul de proprietate şi alte drepturi reale		Referinţe
58254 / 23/09/2014		
Act Notarial nr. 2134, din 19/12/2013 emis de BNP Calina Marcel Horatiu;		
B1	Intabulare, drept de PROPRIETATEcu titlu de drept cumpărare, dobandit prin Conventie, cota actuala 1/1	A1
	1) **Ștefan Constantin-Marian** 2) **Ștefan Geanina-Iuliana**, bun comun	
/		
Act Normativ nr. 7, din 13/03/1996 emis de Parlamentul României (art. 12, alin. 14);		
B2	Intabulare, drept de PROPRIETATE, dobandit prin Lege, cota actuala 1/1	A1.1, A1.2, A1.3, A1.4
	1) **Ștefan Constantin-Marian** 2) **Ștefan Geanina-Iuliana**, bun comun	

C. Partea III. SARCINI .

Inscrieri privind dezmembramintele dreptului de proprietate, drepturi reale de garanţie şi sarcini	Referinţe
NU SUNT	

Neautentizabil în circuitul civil

Anexa Nr. 1 La Partea I

Teren

Nr cadastral	Suprafaţa (mp)*	Observaţii / Referinţe
36606	1.140	

* Suprafaţa este determinată in planul de proiecţie Stereo 70.

DETALII LINIARE IMOBIL

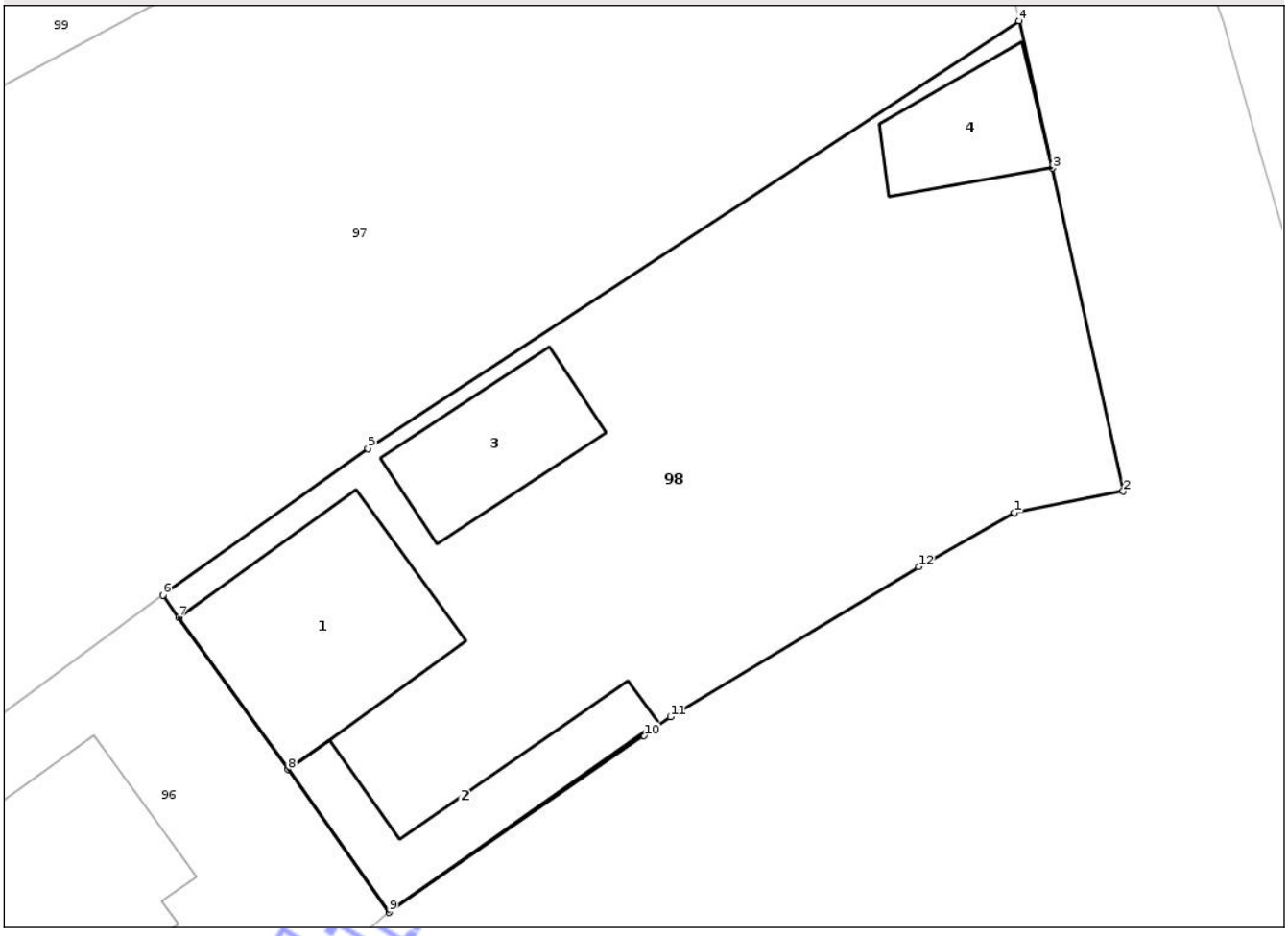

Date referitoare la teren

Crt	Categorie folosință	Intra vilan	Suprafaţa (mp)	Tarla	Parcelă	Nr. topo	Observaţii / Referinţe
1	curti constructii	DA	1.140	41	1797	-	

Date referitoare la construcţii

Crt	Număr	Destinaţie construcţie	Supraf. (mp)	Situaţie juridică	Observaţii / Referinţe
A1.1	36606-C1	constructii administrative si social culturale	124	Cu acte	Nr. niveluri:1; S. construita la sol:124 mp; S. construita desfasurata:124 mp; spațiu comercial, parter
A1.2	36606-C2	constructii anexa	71	Cu acte	Nr. niveluri:1; S. construita la sol:71 mp; S. construita desfasurata:71 mp; parter
A1.3	36606-C3	constructii anexa	63	Cu acte	Nr. niveluri:1; S. construita la sol:63 mp; S. construita desfasurata:63 mp; parter
A1.4	36606-C4	constructii anexa	49	Cu acte	Nr. niveluri:1; S. construita la sol:49 mp; S. construita desfasurata:49 mp; parter

Lungime Segmente

1) Valorile lungimilor segmentelor sunt obţinute din proiecţie în plan.

Punct început	X / Y	Punct sfârşit	X / Y	Lungime segment (** (m)

NEOFICIAL

Punct început	X / Y	Punct sfârşit	X / Y	Lungime segment (** (m)
1	381.908,353 392.606,229	2	381.914,325 392.607,404	6.087
2	381.914,325 392.607,404	3	381.910,42 392.625,113	18.134
3	381.910,42 392.625,113	4	381.908,591 392.633,193	8.284
4	381.908,591 392.633,193	5	381.872,86 392.609,727	42.748
5	381.872,86 392.609,727	6	381.861,602 392.601,7	13.827
6	381.861,602 392.601,7	7	381.862,473 392.600,476	1.502
7	381.862,473 392.600,476	8	381.868,47 392.592,136	10.272
8	381.868,47 392.592,136	9	381.874,02 392.584,318	9.588
9	381.874,02 392.584,318	10	381.888,03 392.594,001	17.03
10	381.888,03 392.594,001	11	381.889,456 392.595,032	1.76
11	381.889,456 392.595,032	12	381.903,088 392.603,258	15.921
12	381.903,088 392.603,258	1	381.908,353 392.606,229	6.045

** Lungimile segmentelor sunt determinate în planul de proiecţie Stereo 70 şi sunt rotunjite la 1 milimetru.
*** Distanţa dintre puncte este formată din segmente cumulate ce sunt mai mici decât valoarea 1 milimetru.

Neutilizabil în circuitul civil

DATE DESPRE IMOBILUL NR. 99

Oficiul de Cadastru şi Publicitate Imobiliară GORJ
Biroul de Cadastru şi Publicitate Imobiliară Targu Jiu

A. Partea I. Descrierea imobilului

TEREN Necunoscut

Adresa: Loc. Bobu, Str Raba, Nr. 5, Jud. Gorj

Nr. Crt	Nr cadastral Nr. topografic	Suprafaţa* (mp)	Observaţii / Referinţe
A1		3.868	Sector cadastral:56 Teren neimprejmuit;

Construcţii

Crt	Nr cadastral Nr. topografic	Adresa	Observaţii / Referinţe
A1.1		Loc. Bobu, Str Raba, Nr. 5, Jud. Gorj	Nr. niveluri:1; S. construita la sol:102 mp; S. construita desfasurata:102 mp; parter
A1.2		Loc. Bobu, Str Raba, Nr. 5, Jud. Gorj	Nr. niveluri:1; S. construita la sol:36 mp; S. construita desfasurata:36 mp; parter

B. Partea II. Proprietari şi acte

Inscrieri privitoare la dreptul de proprietate şi alte drepturi reale		Referinţe
/		
Act Administrativ nr. 570, din 05/03/2025 emis de Comuna Scoarța;		
B1	Inscrierea provizorie, drept de PROPRIETATE, dobandit prin Reconstituire, cota actuala 1/1	A1
	1) **Banța Titu** 2) **Banța Maria**, în cote nedeterminate DEFUNCT:Da	
Act Normativ nr. 7, din 13/03/1996 emis de Parlamentul României (art. 12, alin. 14);		
B2	Intabulare, drept de PROPRIETATE, dobandit prin Lege, cota actuala 1/1	A1.1, A1.2
	1) **Banța Titu** 2) **Banța Felicia**	

C. Partea III. SARCINI .

Inscrieri privind dezmembramintele dreptului de proprietate, drepturi reale de garanţie şi sarcini	Referinţe
NU SUNT	

Neutilizabil în circuitul civil

Anexa Nr. 1 La Partea I

Teren

Nr cadastral	Suprafaţa (mp)*	Observaţii / Referinţe
	3.868	

* Suprafaţa este determinată in planul de proiecţie Stereo 70.

DETALII LINIARE IMOBIL

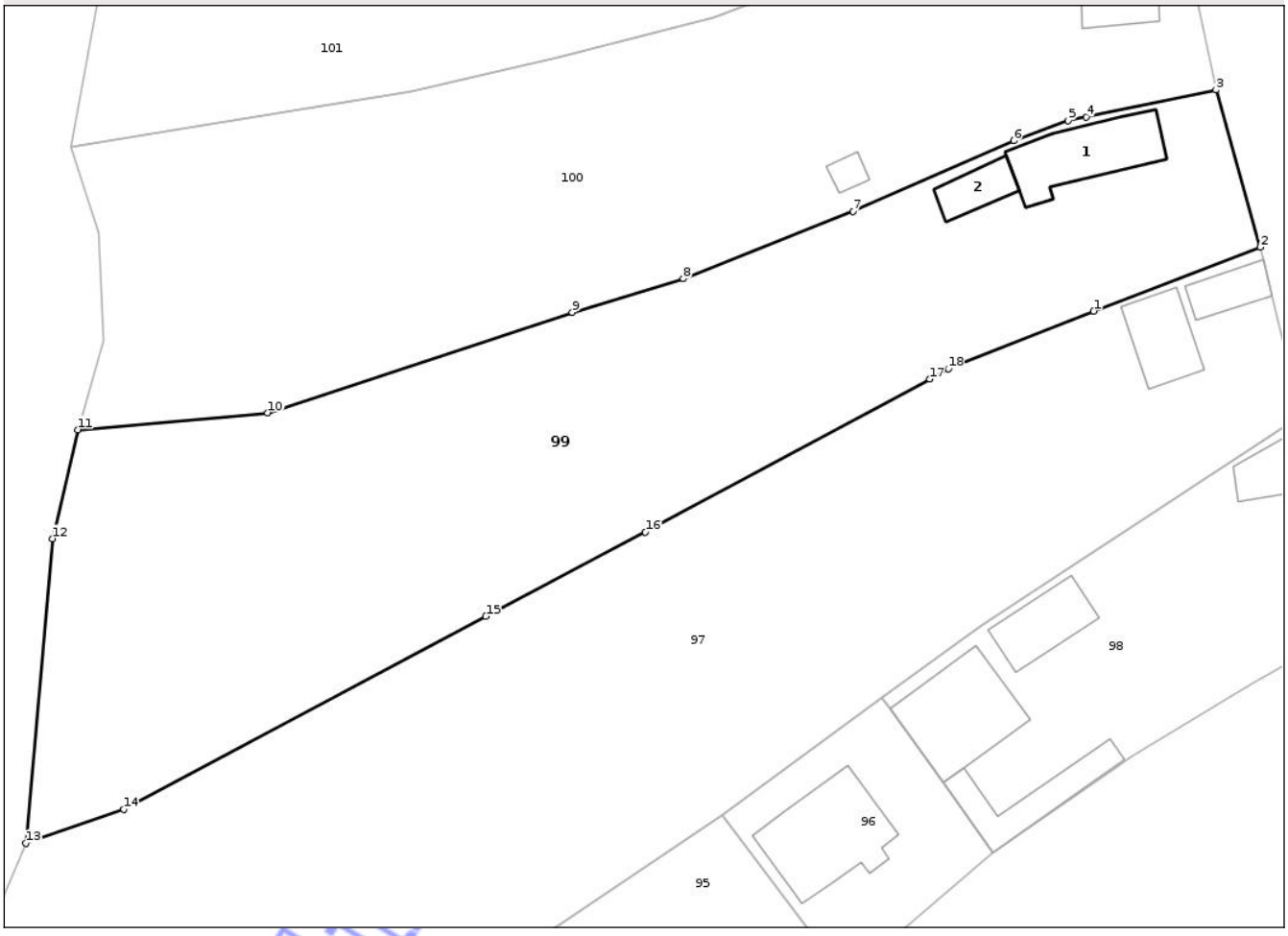

Date referitoare la teren

Crt	Categorie folosință	Intra vilan	Suprafaţa (mp)	Tarla	Parcelă	Nr. topo	Observaţii / Referinţe
1	curti constructii	DA	788	41	1791	-	
2	pasune	DA	356	41	1792	-	
3	vie	DA	203	41	1792/1	-	
4	arabil	DA	790	41	1794	-	
5	vie	DA	573	41	1793	-	
6	vie	NU	235	41	1793/1	-	
7	arabil	NU	923	41	1794/1	-	

Date referitoare la construcţii

Crt	Număr	Destinaţie construcţie	Supraf. (mp)	Situaţie juridică	Observaţii / Referinţe
A1.1		constructii de locuinte	102	Cu acte	Nr. niveluri:1; S. construita la sol:102 mp; S. construita desfasurata:102 mp; parter
A1.2		constructii anexa	36	Cu acte	Nr. niveluri:1; S. construita la sol:36 mp; S. construita desfasurata:36 mp; parter

Document care conține date cu caracter personal, protejat de prevederile Regulamentului (UE) nr. 679/2016 și Legii 190/2018

Lungime Segmente
1) Valorile lungimilor segmentelor sunt obţinute din proiecţie în plan.

Punct început	X / Y	Punct sfârşit	X / Y	Lungime segment (** (m)
1	381.885,327 392.644,861	2	381.903,961 392.652,005	19.956
2	381.903,961 392.652,005	3	381.899,008 392.669,596	18.275
3	381.899,008 392.669,596	4	381.884,474 392.666,556	14.848
4	381.884,474 392.666,556	5	381.882,455 392.666,138	2.062
5	381.882,455 392.666,138	6	381.876,382 392.663,918	6.466
6	381.876,382 392.663,918	7	381.858,403 392.656,02	19.637
7	381.858,403 392.656,02	8	381.839,38 392.648,493	20.458
8	381.839,38 392.648,493	9	381.826,943 392.644,729	12.994
9	381.826,943 392.644,729	10	381.792,871 392.633,488	35.879
10	381.792,871 392.633,488	11	381.771,609 392.631,608	21.345
11	381.771,609 392.631,608	12	381.768,796 392.619,428	12.501
12	381.768,796 392.619,428	13	381.765,796 392.585,384	34.176
13	381.765,796 392.585,384	14	381.776,741 392.589,174	11.582
14	381.776,741 392.589,174	15	381.817,269 392.610,735	45.906
15	381.817,269 392.610,735	16	381.835,145 392.620,15	20.204
16	381.835,145 392.620,15	17	381.866,985 392.637,254	36.143
17	381.866,985 392.637,254	18	381.869,033 392.638,417	2.355
18	381.869,033 392.638,417	1	381.885,327 392.644,861	17.522

** Lungimile segmentelor sunt determinate în planul de proiecţie Stereo 70 şi sunt rotunjite la 1 milimetru.
*** Distanţa dintre puncte este formată din segmente cumulate ce sunt mai mici decât valoarea 1 milimetru.

Neutilizabil în circuitul civil

DATE DESPRE IMOBILUL NR. 100

Oficiul de Cadastru şi Publicitate Imobiliară GORJ
Biroul de Cadastru şi Publicitate Imobiliară Targu Jiu

A. Partea I. Descrierea imobilului

TEREN Necunoscut

Adresa: Loc. Bobu, Str Raba, Nr. 7, Jud. Gorj

Nr. Crt	Nr cadastral Nr. topografic	Suprafaţa* (mp)	Observaţii / Referinţe
A1	38444	3.397	Sector cadastral:56 Teren neimprejmuit;

Construcţii

Crt	Nr cadastral Nr. topografic	Adresa	Observaţii / Referinţe
A1.1	38444-C1	Loc. Bobu, Str Raba, Nr. 7, Jud. Gorj	Nr. niveluri:1; S. construita la sol:55 mp; S. construita desfasurata:55 mp; parter
A1.2	38444-C2	Loc. Bobu, Str Raba, Nr. 7, Jud. Gorj	Nr. niveluri:1; S. construita la sol:12 mp; S. construita desfasurata:12 mp; parter

B. Partea II. Proprietari şi acte

Inscrieri privitoare la dreptul de proprietate şi alte drepturi reale		Referinţe
501 / 04/01/2022		
Act Administrativ nr. 1524698, din 22/11/2021 emis de Comisia Județeană Gorj;		
B1	Intabulare, drept de PROPRIETATE, dobandit prin Reconstituire, cota actuala 1/1	A1
	1) **Rădan Maria**, bun propriu DEFUNCT:Da	
/		
Act Administrativ nr. 20869, din 14/10/2025 emis de Comuna Scoarța;		
B2	Se notează posesia faptică în favoarea lui Gherman Gabriela-Violeta	A1
	1) **Gherman Gabriela-Violeta**	
Act Normativ nr. 7, din 13/03/1996 emis de Parlamentul României (art. 12, alin. 14);		
B3	Intabulare, drept de PROPRIETATE, dobandit prin Lege, cota actuala 1/1	A1.1, A1.2
	1) **Gherman Gabriela-Violeta**	

C. Partea III. SARCINI .

Inscrieri privind dezmembramintele dreptului de proprietate, drepturi reale de garanţie şi sarcini	Referinţe
NU SUNT	

Neautentizat în circuitul civil

Anexa Nr. 1 La Partea I

Teren

Nr cadastral	Suprafaţa (mp)*	Observaţii / Referinţe
38444	3.397	

* Suprafaţa este determinată in planul de proiecţie Stereo 70.

DETALII LINIARE IMOBIL

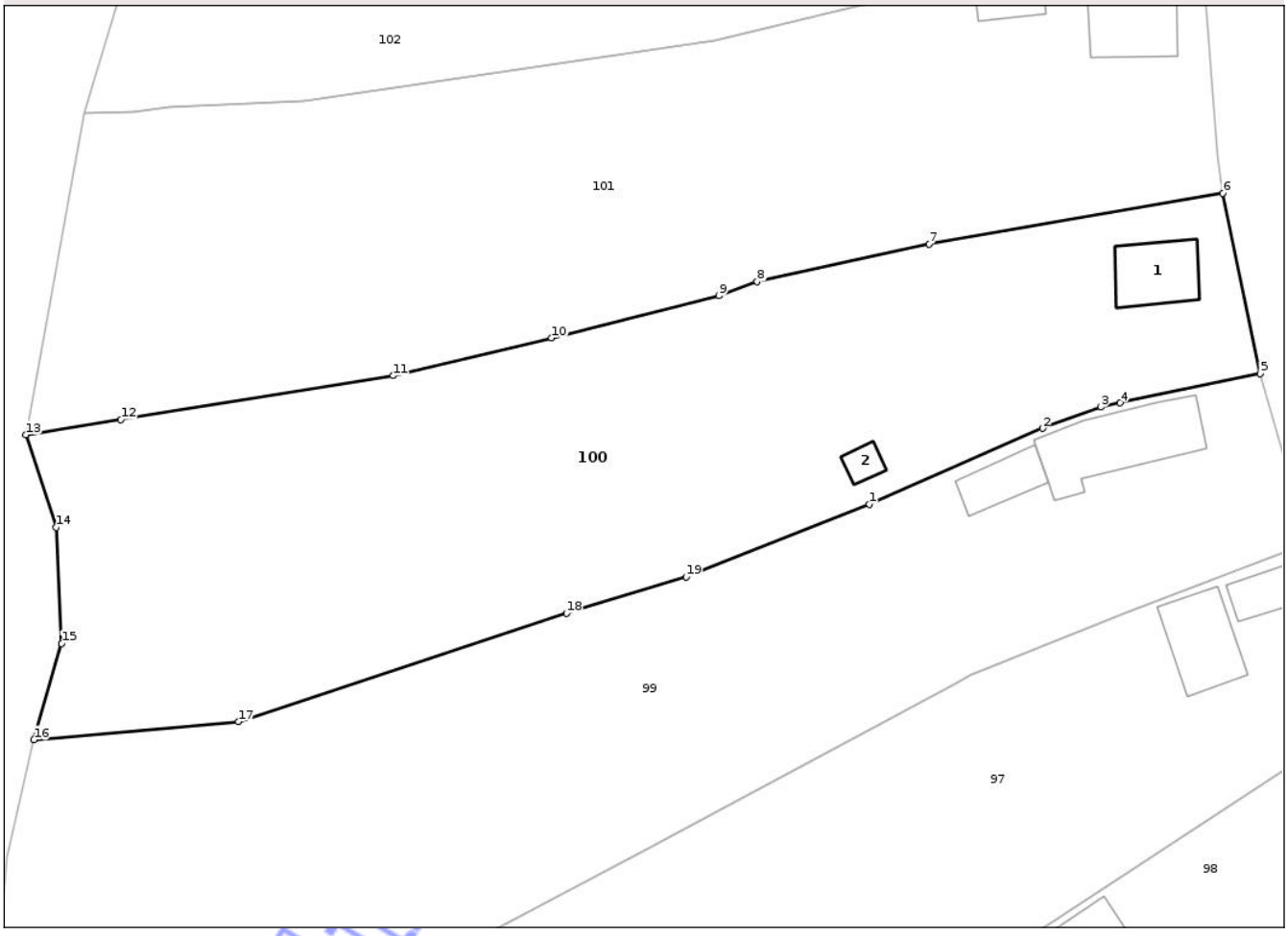

Date referitoare la teren

Crt	Categorie folosință	Intra vilan	Suprafaţa (mp)	Tarla	Parcelă	Nr. topo	Observaţii / Referinţe
1	curti constructii	DA	653	41	1790	-	
2	vie	DA	155	41	1790/1	-	
3	faneata	DA	250	41	1790/2	-	
4	livada	DA	1.120	41	1789	-	
5	pasune	DA	228	41	1788	-	tufăriș
6	pasune	NU	991	41	1788	-	tufăriș

Date referitoare la construcţii

Crt	Număr	Destinaţie construcţie	Supraf. (mp)	Situaţie juridică	Observaţii / Referinţe
A1.1	38444-C1	constructii de locuinte	55	Cu acte	Nr. niveluri:1; S. construita la sol:55 mp; S. construita desfasurata:55 mp; parter
A1.2	38444-C2	constructii anexa	12	Cu acte	Nr. niveluri:1; S. construita la sol:12 mp; S. construita desfasurata:12 mp; parter

Document care conține date cu caracter personal, protejat de prevederile Regulamentului (UE) nr. 679/2016 și Legii 190/2018

Lungime Segmente
1) Valorile lungimilor segmentelor sunt obţinute din proiecţie în plan.

Punct început	X / Y	Punct sfârşit	X / Y	Lungime segment (** (m)
1	381.858,403 392.656,02	2	381.876,382 392.663,918	19.637
2	381.876,382 392.663,918	3	381.882,455 392.666,138	6.466
3	381.882,455 392.666,138	4	381.884,474 392.666,556	2.062
4	381.884,474 392.666,556	5	381.899,008 392.669,596	14.848
5	381.899,008 392.669,596	6	381.895,12 392.688,304	19.108
6	381.895,12 392.688,304	7	381.864,619 392.683,052	30.95
7	381.864,619 392.683,052	8	381.846,756 392.679,13	18.289
8	381.846,756 392.679,13	9	381.842,788 392.677,677	4.225
9	381.842,788 392.677,677	10	381.825,402 392.673,29	17.931
10	381.825,402 392.673,29	11	381.808,943 392.669,377	16.918
11	381.808,943 392.669,377	12	381.780,657 392.664,846	28.647
12	381.780,657 392.664,846	13	381.770,786 392.663,242	10.0
13	381.770,786 392.663,242	14	381.773,942 392.653,653	10.096
14	381.773,942 392.653,653	15	381.774,505 392.641,615	12.05
15	381.774,505 392.641,615	16	381.771,609 392.631,608	10.418
16	381.771,609 392.631,608	17	381.792,871 392.633,488	21.345
17	381.792,871 392.633,488	18	381.826,943 392.644,729	35.879
18	381.826,943 392.644,729	19	381.839,38 392.648,493	12.994
19	381.839,38 392.648,493	1	381.858,403 392.656,02	20.458

** Lungimile segmentelor sunt determinate în planul de proiecţie Stereo 70 şi sunt rotunjite la 1 milimetru.
*** Distanţa dintre puncte este formată din segmente cumulate ce sunt mai mici decât valoarea 1 milimetru.

Neutilizabil în circuitul civil

DATE DESPRE IMOBILUL NR. 105

Oficiul de Cadastru şi Publicitate Imobiliară GORJ
Biroul de Cadastru şi Publicitate Imobiliară Targu Jiu

A. Partea I. Descrierea imobilului

Nr. CF vechi:192
Nr. cadastral vechi:265/2

TEREN Intravilan

Adresa: Loc. Bobu, Jud. Gorj

Nr. Crt	Nr cadastral Nr. topografic	Suprafaţa* (mp)	Observaţii / Referinţe
A1	36006	Din acte: 375 Masurata: 332	Sector cadastral:56 Teren neimprejmuit;

B. Partea II. Proprietari şi acte

Inscrieri privitoare la dreptul de proprietate şi alte drepturi reale		Referinţe
109245 / 10/10/2022		
Act Notarial nr. 3141, din 07/10/2022 emis de Chivu-Raceanu Maria;		
B1	Intabulare, drept de PROPRIETATEcu titlu de drept cumpărare, dobandit prin Conventie, cota actuala 1/1	A1
	1) **Voicu Gheorghe** 2) **Voicu Maria**, bun comun	

C. Partea III. SARCINI .

Inscrieri privind dezmembramintele dreptului de proprietate, drepturi reale de garanţie şi sarcini	Referinţe
NU SUNT	

Neutilizabil în circuitul civil

Anexa Nr. 1 La Partea I

Teren

Nr cadastral	Suprafaţa (mp)*	Observaţii / Referinţe
36006	Din acte: 375 Masurata: 332	

* Suprafaţa este determinată in planul de proiecţie Stereo 70.

DETALII LINIARE IMOBIL

Date referitoare la teren

Crt	Categorie folosinţă	Intra vilan	Suprafaţa (mp)	Tarla	Parcelă	Nr. topo	Observaţii / Referinţe
1	faneata	DA	332	41	1777/2, 1778/2	-	

Lungime Segmente
1) Valorile lungimilor segmentelor sunt obţinute din proiecţie în plan.

Punct început	X / Y	Punct sfârşit	X / Y	Lungime segment (** (m)
1	381.878,271 392.769,277	2	381.866,222 392.769,089	12.051
2	381.866,222 392.769,089	3	381.862,066 392.768,73	4.171
3	381.862,066 392.768,73	4	381.835,312 392.767,308	26.791
4	381.835,312 392.767,308	5	381.834,827 392.759,403	7.92
5	381.834,827 392.759,403	6	381.851,443 392.760,331	16.642

Document care conține date cu caracter personal, protejat de prevederile Regulamentului (UE) nr. 679/2016 și Legii 190/2018

Punct început	X / Y	Punct sfârşit	X / Y	Lungime segment (** (m)
6	381.851,443 392.760,331	7	381.866,377 392.761,7	14.997
7	381.866,377 392.761,7	8	381.878,658 392.761,7	12.281
8	381.878,658 392.761,7	1	381.878,271 392.769,277	7.587

** Lungimile segmentelor sunt determinate în planul de proiecţie Stereo 70 şi sunt rotunjite la 1 milimetru.
*** Distanţa dintre puncte este formată din segmente cumulate ce sunt mai mici decât valoarea 1 milimetru.

Neutilizabil în circuitul civil

DATE DESPRE IMOBILUL NR. 150

Oficiul de Cadastru şi Publicitate Imobiliară GORJ
Biroul de Cadastru şi Publicitate Imobiliară Targu Jiu

A. Partea I. Descrierea imobilului

TEREN Necunoscut

Adresa: Loc. Bobu, Str Raba, Nr. 57, Jud. Gorj

Nr. Crt	Nr cadastral Nr. topografic	Suprafaţa* (mp)	Observaţii / Referinţe
A1	37976	Din acte: 1.367 Masurata: 1.339	Sector cadastral:56 Teren imprejmuit;

Construcţii

Crt	Nr cadastral Nr. topografic	Adresa	Observaţii / Referinţe
A1.1	37976-C1	Loc. Bobu, Str Raba, Nr. 57, Jud. Gorj	Nr. niveluri:1; S. construita la sol:172 mp; S. construita desfasurata:172 mp; Constructie locuinta parter din caramida, acoperita cu tigla, edificata in anul 1962
A1.2	37976-C2	Loc. Bobu, Str Raba, Nr. 57, Jud. Gorj	Nr. niveluri:1; S. construita la sol:68 mp; S. construita desfasurata:68 mp; Aanexa parter

B. Partea II. Proprietari şi acte

Inscrieri privitoare la dreptul de proprietate şi alte drepturi reale		Referinţe
46581 / 15/07/2020		
Act Notarial nr. 148, din 15/07/2020 emis de Ciobanu Valerica Cezarina;		
B1	Intabulare, drept de PROPRIETATEcu titlu de drept moștenire, dobandit prin Succesiune, cota actuala 1/1	A1, A1.1
	1) **Bodunu Vasile**, bun propriu	
/		
Act Normativ nr. 7, din 13/03/1996 emis de Parlamentul României (art. 12, alin. 14);		
B2	Intabulare, drept de PROPRIETATE, dobandit prin Lege, cota actuala 1/1	A1.2
	1) **Bodunu Vasile**	

C. Partea III. SARCINI .

Inscrieri privind dezmembramintele dreptului de proprietate, drepturi reale de garanţie şi sarcini	Referinţe
NU SUNT	

Neutilizabil în circuitul civil

Anexa Nr. 1 La Partea I

Teren

Nr cadastral	Suprafaţa (mp)*	Observaţii / Referinţe
37976	Din acte: 1.367 Masurata: 1.339	

* Suprafaţa este determinată in planul de proiecţie Stereo 70.

DETALII LINIARE IMOBIL

Date referitoare la teren

Crt	Categorie folosinţă	Intra vilan	Suprafaţa (mp)	Tarla	Parcelă	Nr. topo	Observaţii / Referinţe
1	curti constructii	DA	658	38	1680, 1679	-	
2	arabil	DA	125	38	1678, 1679	-	
3	vie	DA	355	38	1678	-	
4	livada	NU	201	38	1678	-	

Date referitoare la construcţii

Crt	Număr	Destinaţie construcţie	Supraf. (mp)	Situaţie juridică	Observaţii / Referinţe
A1.1	37976-C1	constructii de locuinte	172	Cu acte	Nr. niveluri:1; S. construita la sol:172 mp; S. construita desfasurata:172 mp; Constructie locuinta parter din caramida, acoperita cu tigla, edificata in anul 1962
A1.2	37976-C2	constructii anexa	68	Cu acte	Nr. niveluri:1; S. construita la sol:68 mp; S. construita desfasurata:68 mp; Aanexa parter

Document care conține date cu caracter personal, protejat de prevederile Regulamentului (UE) nr. 679/2016 și Legii 190/2018

Lungime Segmente
1) Valorile lungimilor segmentelor sunt obţinute din proiecţie în plan.

Punct început	X / Y	Punct sfârşit	X / Y	Lungime segment (** (m)
1	381.883,624 393.141,651	2	381.892,11 393.138,261	9.138
2	381.892,11 393.138,261	3	381.898,446 393.134,608	7.314
3	381.898,446 393.134,608	4	381.911,197 393.128,958	13.947
4	381.911,197 393.128,958	5	381.922,362 393.124,218	12.129
5	381.922,362 393.124,218	6	381.935,501 393.119,153	14.082
6	381.935,501 393.119,153	7	381.939,572 393.133,826	15.228
7	381.939,572 393.133,826	8	381.935,532 393.135,28	4.294
8	381.935,532 393.135,28	9	381.911,545 393.145,445	26.052
9	381.911,545 393.145,445	10	381.910,51 393.146,026	1.187
10	381.910,51 393.146,026	11	381.898,217 393.150,979	13.254
11	381.898,217 393.150,979	12	381.885,569 393.155,712	13.504
12	381.885,569 393.155,712	13	381.871,367 393.162,201	15.614
13	381.871,367 393.162,201	14	381.865,053 393.164,61	6.758
14	381.865,053 393.164,61	15	381.854,565 393.167,567	10.897
15	381.854,565 393.167,567	16	381.853,424 393.164,631	3.15
16	381.853,424 393.164,631	17	381.849,382 393.155,656	9.843
17	381.849,382 393.155,656	18	381.863,104 393.150,371	14.704
18	381.863,104 393.150,371	1	381.883,624 393.141,651	22.296

** Lungimile segmentelor sunt determinate în planul de proiecţie Stereo 70 şi sunt rotunjite la 1 milimetru.
*** Distanţa dintre puncte este formată din segmente cumulate ce sunt mai mici decât valoarea 1 milimetru.

Neutilizabil în circuitul civil

DATE DESPRE IMOBILUL NR. 151

Oficiul de Cadastru şi Publicitate Imobiliară GORJ
Biroul de Cadastru şi Publicitate Imobiliară Targu Jiu

A. Partea I. Descrierea imobilului

TEREN Extravilan
Adresa: Jud. Gorj

Nr. Crt	Nr cadastral Nr. topografic	Suprafaţa* (mp)	Observaţii / Referinţe
A1		1.306	Sector cadastral:56 Teren neimprejmuit;

B. Partea II. Proprietari şi acte

Inscrieri privitoare la dreptul de proprietate şi alte drepturi reale		Referinţe
/		
Act Administrativ nr. 594, din 26/03/2025 emis de Comuna Scoarța;		
B1	Inscrierea provizorie, drept de PROPRIETATE, dobandit prin Reconstituire, cota actuala 1/1	A1
	1) **Bodunu Cristian** DEFUNCT:Da	

C. Partea III. SARCINI .

Inscrieri privind dezmembramintele dreptului de proprietate, drepturi reale de garanţie şi sarcini	Referinţe
NU SUNT	

Neutilizabil în circuitul civil

Anexa Nr. 1 La Partea I

Teren

Nr cadastral	Suprafaţa (mp)*	Observaţii / Referinţe
	1.306	

* Suprafaţa este determinată in planul de proiecţie Stereo 70.

DETALII LINIARE IMOBIL

Date referitoare la teren

Crt	Categorie folosință	Intra vilan	Suprafaţa (mp)	Tarla	Parcelă	Nr. topo	Observaţii / Referinţe
1	faneata	NU	538	39	1699/3	-	
2	pasune	NU	768	39	1699/4	-	tufăriș

Lungime Segmente

1) Valorile lungimilor segmentelor sunt obţinute din proiecţie în plan.

Punct început	X / Y	Punct sfârşit	X / Y	Lungime segment (** (m)
1	381.742,951 393.154,989	2	381.719,478 393.154,512	23.479
2	381.719,478 393.154,512	3	381.713,138 393.153,821	6.377
3	381.713,138 393.153,821	4	381.668,687 393.137,434	47.376
4	381.668,687 393.137,434	5	381.674,43 393.118,273	20.003

Document care conține date cu caracter personal, protejat de prevederile Regulamentului (UE) nr. 679/2016 și Legii 190/2018

Punct început	X / Y	Punct sfârşit	X / Y	Lungime segment (** (m)
5	381.674,43 393.118,273	6	381.687,696 393.124,27	14.558
6	381.687,696 393.124,27	7	381.710,233 393.138,237	26.514
7	381.710,233 393.138,237	8	381.714,199 393.139,011	4.041
8	381.714,199 393.139,011	9	381.723,719 393.139,517	9.534
9	381.723,719 393.139,517	10	381.730,561 393.139,92	6.853
10	381.730,561 393.139,92	11	381.749,835 393.140,992	19.304
11	381.749,835 393.140,992	12	381.756,009 393.141,321	6.183
12	381.756,009 393.141,321	1	381.742,951 393.154,989	18.903

** Lungimile segmentelor sunt determinate în planul de proiecţie Stereo 70 şi sunt rotunjite la 1 milimetru.
*** Distanţa dintre puncte este formată din segmente cumulate ce sunt mai mici decât valoarea 1 milimetru.

Neutilizabil în circuitul civil

DATE DESPRE IMOBILUL NR. 152

Oficiul de Cadastru şi Publicitate Imobiliară GORJ
Biroul de Cadastru şi Publicitate Imobiliară Targu Jiu

A. Partea I. Descrierea imobilului

TEREN Necunoscut

Adresa: Loc. Bobu, Str Raba, Nr. 59, Jud. Gorj

Nr. Crt	Nr cadastral Nr. topografic	Suprafaţa* (mp)	Observaţii / Referinţe
A1	38361	Din acte: 2.753 Masurata: 2.554	Sector cadastral:56 Teren imprejmuit;

Construcţii

Crt	Nr cadastral Nr. topografic	Adresa	Observaţii / Referinţe
A1.1	38361-C1	Loc. Bobu, Str Raba, Nr. 59, Jud. Gorj	Nr. niveluri:1; S. construita la sol:101 mp; S. construita desfasurata:101 mp; Constructie locuinta parter din caramida, acoperita cu tigla, edificata in anul 1952
A1.2	38361-C2	Loc. Bobu, Str Raba, Nr. 59, Jud. Gorj	Nr. niveluri:1; S. construita la sol:16 mp; S. construita desfasurata:16 mp; Constructie anexa parter din beton, acoperita cu placa beton, edificata in anul 1970.

B. Partea II. Proprietari şi acte

Inscrieri privitoare la dreptul de proprietate şi alte drepturi reale		Referinţe
16341 / 18/02/2022		
Act Notarial nr. 286, din 16/02/2022 emis de NP Serban Cosmin Alexandru;		
B1	Intabulare, drept de PROPRIETATE, cu titlu de drept donaţie, dobandit prin Conventie, cota actuala 1/1	A1, A1.1, A1.2
	1) **Cosar Davide-Nectarie-Petru**, bun propriu	

C. Partea III. SARCINI

Inscrieri privind dezmembramintele dreptului de proprietate, drepturi reale de garanţie şi sarcini		Referinţe
16341 / 18/02/2022		
Act Notarial nr. 286, din 16/02/2022 emis de NP Serban Cosmin Alexandru;		
C1	Intabulare, drept de UZUFRUCT VIAGER, cota actuala 1/1, cota initiala 1/1	A1, A1.1, A1.2
	1) **Stănilă Corina-Georgiana** 2) **Cosar Marcel-Niculai**	

Neautentizat în circuitul civil

Anexa Nr. 1 La Partea I

Teren

Nr cadastral	Suprafaţa (mp)*	Observaţii / Referinţe
38361	Din acte: 2.753 Masurata: 2.554	

* Suprafaţa este determinată in planul de proiecţie Stereo 70.

DETALII LINIARE IMOBIL

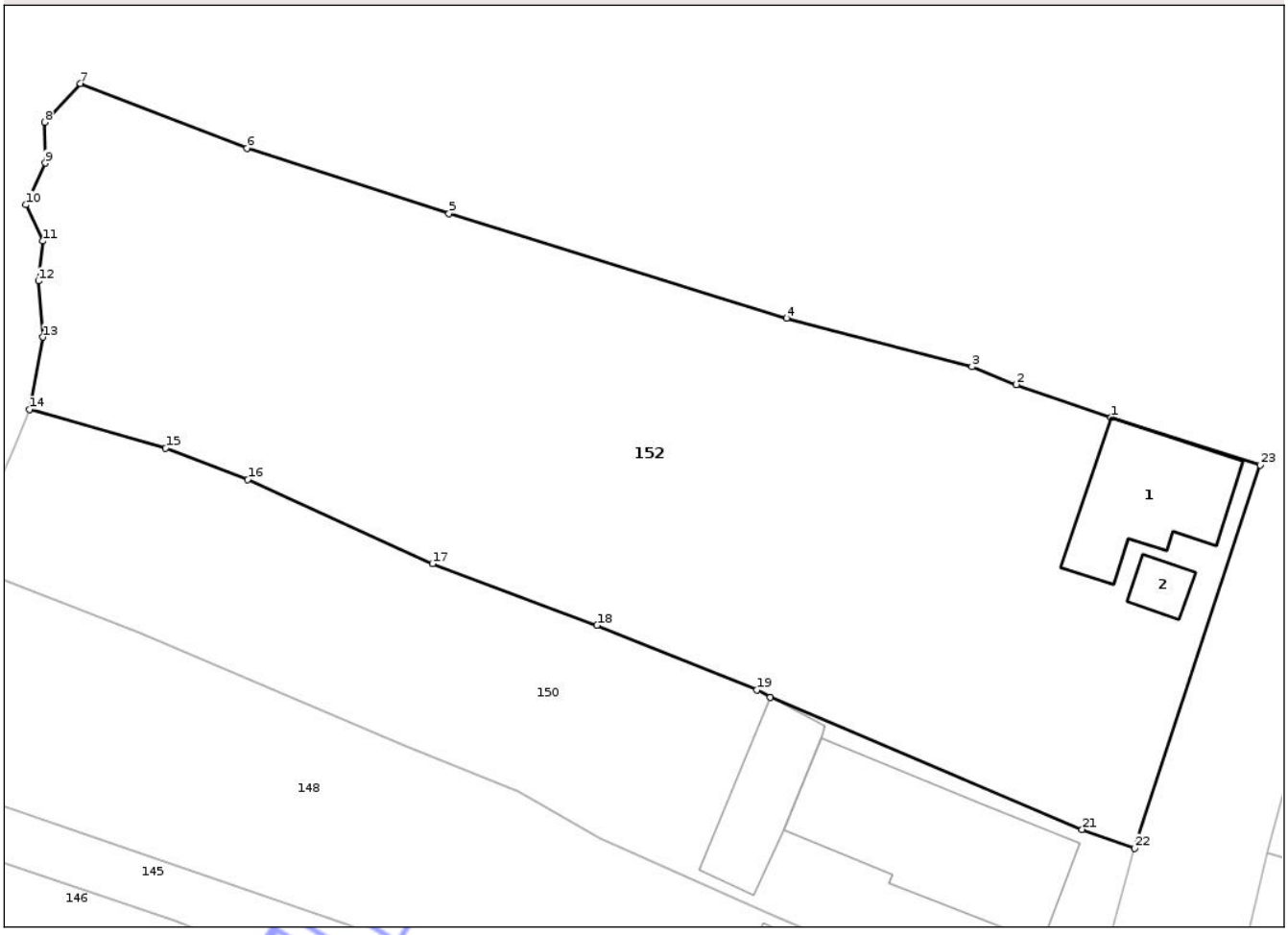

Date referitoare la teren

Crt	Categorie folosinţă	Intra vilan	Suprafaţa (mp)	Tarla	Parcelă	Nr. topo	Observaţii / Referinţe
1	curti constructii	DA	754	38	1674,1675	-	
2	arabil	DA	379	38	1675	-	
3	vie	DA	733	38	1676	-	
4	pasune	DA	220	38	1676,1677	-	tufăriș
5	pasune	NU	468	38	1677	-	tufăriș

Date referitoare la construcţii

Crt	Număr	Destinaţie construcţie	Supraf. (mp)	Situaţie juridică	Observaţii / Referinţe
A1.1	38361-C1	constructii de locuinte	101	Cu acte	Nr. niveluri:1; S. construita la sol:101 mp; S. construita desfasurata:101 mp; Constructie locuinta parter din caramida, acoperita cu tigla, edificata in anul 1952
A1.2	38361-C2	constructii anexa	16	Cu acte	Nr. niveluri:1; S. construita la sol:16 mp; S. construita desfasurata:16 mp; Constructie anexa parter din beton, acoperita cu placa beton, edificata in anul 1970.

Document care conține date cu caracter personal, protejat de prevederile Regulamentului (UE) nr. 679/2016 și Legii 190/2018

Lungime Segmente
1) Valorile lungimilor segmentelor sunt obţinute din proiecţie în plan.

Punct început	X / Y	Punct sfârşit	X / Y	Lungime segment (** (m)
1	381.937,748 393.166,982	2	381.930,477 393.169,486	7.69
3	381.927,054 393.170,856	4	381.912,82 393.174,587	14.714
5	381.886,846 393.182,632	6	381.871,288 393.187,666	16.352
7	381.858,508 393.192,629	8	381.855,74 393.189,669	4.052
9	381.855,794 393.186,526	10	381.854,302 393.183,313	3.543
11	381.855,602 393.180,532	12	381.855,277 393.177,452	3.097
13	381.855,618 393.173,131	14	381.854,565 393.167,567	5.663
15	381.865,053 393.164,61	16	381.871,367 393.162,201	6.758
17	381.885,569 393.155,712	18	381.898,217 393.150,979	13.504
19	381.910,51 393.146,026	20	381.911,545 393.145,445	1.187
21	381.935,532 393.135,28	22	381.939,572 393.133,826	4.294
23	381.949,234 393.163,308	1	381.937,748 393.166,982	12.06

Punct început	X / Y	Punct sfârşit	X / Y	Lungime segment (** (m)
2	381.930,477 393.169,486	3	381.927,054 393.170,856	3.687
4	381.912,82 393.174,587	5	381.886,846 393.182,632	27.191
6	381.871,288 393.187,666	7	381.858,508 393.192,629	13.71
8	381.855,74 393.189,669	9	381.855,794 393.186,526	3.144
10	381.854,302 393.183,313	11	381.855,602 393.180,532	3.07
12	381.855,277 393.177,452	13	381.855,618 393.173,131	4.334
14	381.854,565 393.167,567	15	381.865,053 393.164,61	10.897
16	381.871,367 393.162,201	17	381.885,569 393.155,712	15.614
18	381.898,217 393.150,979	19	381.910,51 393.146,026	13.254
20	381.911,545 393.145,445	21	381.935,532 393.135,28	26.052
22	381.939,572 393.133,826	23	381.949,234 393.163,308	31.024

** Lungimile segmentelor sunt determinate în planul de proiecţie Stereo 70 şi sunt rotunjite la 1 milimetru.
*** Distanţa dintre puncte este formată din segmente cumulate ce sunt mai mici decât valoarea 1 milimetru.

Neutilizabil în circuitul civil

DATE DESPRE IMOBILUL NR. 101

Oficiul de Cadastru şi Publicitate Imobiliară GORJ
Biroul de Cadastru şi Publicitate Imobiliară Targu Jiu

A. Partea I. Descrierea imobilului

Nr. CF vechi:126
Nr. cadastral vechi:103

TEREN Necunoscut

Adresa: Loc. Bobu, Str Raba, Nr. 9, Jud. Gorj

Nr. Crt	Nr cadastral Nr. topografic	Suprafaţa* (mp)	Observaţii / Referinţe
A1	35954	Din acte: 3.859 Masurata: 3.388	Sector cadastral:56 Teren neimprejmuit;

Construcţii

Crt	Nr cadastral Nr. topografic	Adresa	Observaţii / Referinţe
A1.1	35954-C1	Loc. Bobu, Str Raba, Nr. 9, Jud. Gorj	Nr. niveluri:1; S. construita la sol:80 mp; locuință
A1.2	35954-C2	Loc. Bobu, Str Raba, Nr. 9, Jud. Gorj	Nr. niveluri:1; S. construita la sol:29 mp; anexă

B. Partea II. Proprietari şi acte

Inscrieri privitoare la dreptul de proprietate şi alte drepturi reale		Referinţe
913 / 03/12/2002		
Act Notarial nr. 3527, din 14/06/2002 emis de NP Badea Silvia;		
B1	Intabulare, drept de PROPRIETATEcu titlu de drept cumpărare, dobandit prin Conventie, cota actuala 1/1	A1
	1) **Vodislav Iulian**, căsătorit cu 2) **Vodislav Mihala**, bun comun	
	OBSERVATII: (provenita din conversia CF 126)	
B2	Intabulare, drept de PROPRIETATEcu titlu de drept cumpărare, dobandit prin Conventie, cota actuala 1/1	A1.1, A1.2
	1) **Vodislav Iulian**, căsătorit cu 2) **Vodislav Mihala**, bun comun	

C. Partea III. SARCINI

Inscrieri privind dezmembramintele dreptului de proprietate, drepturi reale de garanţie şi sarcini		Referinţe
914 / 03/12/2002		
Act Notarial nr. 3527, din 14/06/2002 emis de NP Badea Silvia;		
C1	Intabulare, drept de UZUFRUCT VIAGER, cota actuala 1/1, cota initiala 1/1	A1, A1.1, A1.2
	1) **Neaga Polina**	
	OBSERVATII: (provenita din conversia CF 126)	

Nevalidat în circuitul civil

Anexa Nr. 1 La Partea I

Teren

Nr cadastral	Suprafaţa (mp)*	Observaţii / Referinţe
35954	Din acte: 3.859 Masurata: 3.388	

* Suprafaţa este determinată in planul de proiecţie Stereo 70.

DETALII LINIARE IMOBIL

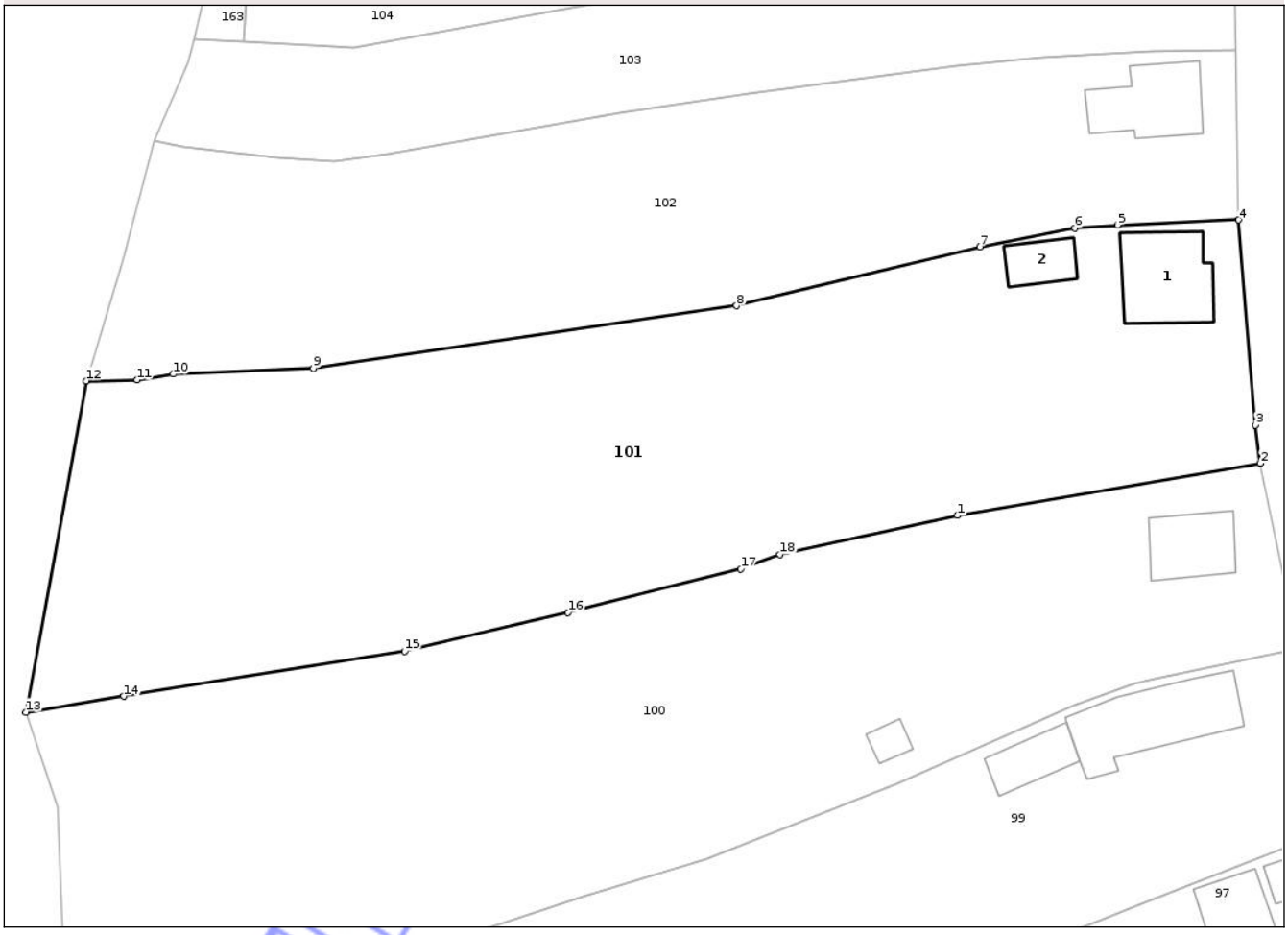

Date referitoare la teren

Crt	Categorie folosinţă	Intra vilan	Suprafaţa (mp)	Tarla	Parcelă	Nr. topo	Observaţii / Referinţe
1	curti constructii	DA	662	41	1785, 1786/1	-	
2	faneata	DA	1.341	41	1786/1	-	
3	pasune	DA	258	41	1786/1	-	tufăriș
4	pasune	NU	1.127	41	1785, 1786/1	-	tufăriș

Date referitoare la construcţii

Crt	Număr	Destinaţie construcţie	Supraf. (mp)	Situaţie juridică	Observaţii / Referinţe
A1.1	35954-C1	constructii de locuinte	80	Cu acte	Nr. niveluri:1; S. construita la sol:80 mp; locuință
A1.2	35954-C2	constructii anexa	29	Cu acte	Nr. niveluri:1; S. construita la sol:29 mp; anexă

Lungime Segmente

1) Valorile lungimilor segmentelor sunt obţinute din proiecţie în plan.

Punct început	X / Y	Punct sfârşit	X / Y	Lungime segment (** (m)

Punct început	X / Y	Punct sfârşit	X / Y	Lungime segment (** (m)
1	381.864,619 392.683,052	2	381.895,12 392.688,304	30.95
2	381.895,12 392.688,304	3	381.894,64 392.692,146	3.872
3	381.894,64 392.692,146	4	381.892,951 392.712,82	20.743
4	381.892,951 392.712,82	5	381.880,756 392.712,321	12.205
5	381.880,756 392.712,321	6	381.876,444 392.712,016	4.323
6	381.876,444 392.712,016	7	381.866,889 392.710,112	9.743
7	381.866,889 392.710,112	8	381.842,385 392.704,172	25.214
8	381.842,385 392.704,172	9	381.799,734 392.697,853	43.116
9	381.799,734 392.697,853	10	381.785,652 392.697,288	14.094
10	381.785,652 392.697,288	11	381.782,012 392.696,709	3.685
11	381.782,012 392.696,709	12	381.776,872 392.696,598	5.141
12	381.776,872 392.696,598	13	381.770,786 392.663,242	33.907
13	381.770,786 392.663,242	14	381.780,657 392.664,846	10.0
14	381.780,657 392.664,846	15	381.808,943 392.669,377	28.647
15	381.808,943 392.669,377	16	381.825,402 392.673,29	16.918
16	381.825,402 392.673,29	17	381.842,788 392.677,677	17.931
17	381.842,788 392.677,677	18	381.846,756 392.679,13	4.225
18	381.846,756 392.679,13	1	381.864,619 392.683,052	18.289

**** Lungimile segmentelor sunt determinate în planul de proiecţie Stereo 70 şi sunt rotunjite la 1 milimetru.**
***** Distanţa dintre puncte este formată din segmente cumulate ce sunt mai mici decât valoarea 1 milimetru.**

Neutilizabil în circuitul civil

DATE DESPRE IMOBILUL NR. 107

Oficiul de Cadastru şi Publicitate Imobiliară GORJ
Biroul de Cadastru şi Publicitate Imobiliară Targu Jiu

A. Partea I. Descrierea imobilului

TEREN Necunoscut

Adresa: Loc. Bobu, Jud. Gorj

Nr. Crt	Nr cadastral Nr. topografic	Suprafaţa* (mp)	Observaţii / Referinţe
A1	38229	Din acte: 1.803 Masurata: 1.719	Sector cadastral:56 Teren neimprejmuit;

B. Partea II. Proprietari şi acte

Inscrieri privitoare la dreptul de proprietate şi alte drepturi reale		Referinţe
84917 / 17/09/2021		
Act Notarial nr. 1705, din 16/09/2021 emis de Cornescu Iuliana;		
B1	Intabulare, drept de PROPRIETATEcu titlul de drept cumpărare, dobandit prin Conventie, cota actuala 1/1	A1
	1) **Voicu Gheorghe** 2) **Voicu Maria**, bun comun	

C. Partea III. SARCINI .

Inscrieri privind dezmembramintele dreptului de proprietate, drepturi reale de garanţie şi sarcini	Referinţe
NU SUNT	

Neutilizabil în circuitul civil

Anexa Nr. 1 La Partea I

Teren

Nr cadastral	Suprafaţa (mp)*	Observaţii / Referinţe
38229	Din acte: 1.803 Masurata: 1.719	

* Suprafaţa este determinată in planul de proiecţie Stereo 70.

DETALII LINIARE IMOBIL

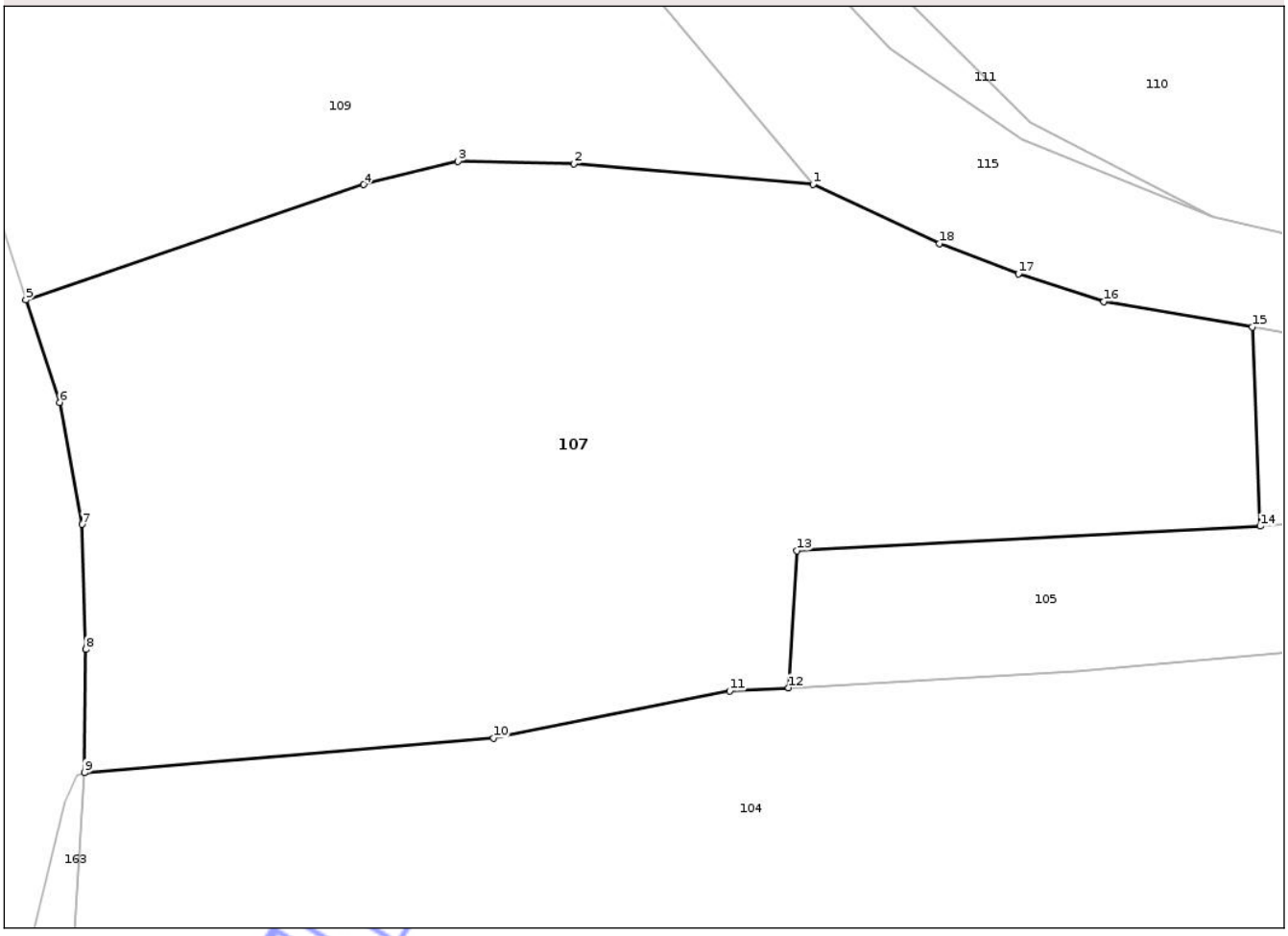

Date referitoare la teren

Crt	Categorie folosință	Intra vilan	Suprafaţa (mp)	Tarla	Parcelă	Nr. topo	Observaţii / Referinţe
1	faneata	DA	433	41	1777	-	
2	pasune	DA	507	41	1776	-	tufăriș
3	arabil	DA	85	41	1781/1	-	
4	arabil	NU	694	41	1781/1	-	

Lungime Segmente

1) Valorile lungimilor segmentelor sunt obţinute din proiecţie în plan.

Punct început	X / Y	Punct sfârşit	X / Y	Lungime segment (** (m)
1	381.836,242 392.788,466	2	381.822,414 392.789,661	13.879
2	381.822,414 392.789,661	3	381.815,743 392.789,788	6.673
3	381.815,743 392.789,788	4	381.810,294 392.788,445	5.612

Document care conține date cu caracter personal, protejat de prevederile Regulamentului (UE) nr. 679/2016 și Legii 190/2018

Punct început	X / Y	Punct sfârşit	X / Y	Lungime segment (** (m)
4	381.810,294 392.788,445	5	381.790,787 392.781,783	20.613
5	381.790,787 392.781,783	6	381.792,726 392.775,867	6.225
6	381.792,726 392.775,867	7	381.794,041 392.768,838	7.151
7	381.794,041 392.768,838	8	381.794,244 392.761,618	7.223
8	381.794,244 392.761,618	9	381.794,155 392.754,5	7.119
9	381.794,155 392.754,5	10	381.817,774 392.756,508	23.704
10	381.817,774 392.756,508	11	381.831,421 392.759,213	13.912
11	381.831,421 392.759,213	12	381.834,827 392.759,403	3.411
12	381.834,827 392.759,403	13	381.835,312 392.767,308	7.92
13	381.835,312 392.767,308	14	381.862,066 392.768,73	26.791
14	381.862,066 392.768,73	15	381.861,604 392.780,219	11.498
15	381.861,604 392.780,219	16	381.853,038 392.781,7	8.693
16	381.853,038 392.781,7	17	381.848,108 392.783,311	5.187
17	381.848,108 392.783,311	18	381.843,55 392.785,05	4.878
18	381.843,55 392.785,05	1	381.836,242 392.788,466	8.068

**** Lungimile segmentelor sunt determinate în planul de proiecţie Stereo 70 şi sunt rotunjite la 1 milimetru.**
***** Distanţa dintre puncte este formată din segmente cumulate ce sunt mai mici decât valoarea 1 milimetru.**

Neutilizabil în circuitul civil

DATE DESPRE IMOBILUL NR. 130

Oficiul de Cadastru şi Publicitate Imobiliară GORJ
Biroul de Cadastru şi Publicitate Imobiliară Targu Jiu

A. Partea I. Descrierea imobilului

TEREN Necunoscut

Adresa: Loc. Bobu, Str Raba, Nr. 39, Jud. Gorj

Nr. Crt	Nr cadastral Nr. topografic	Suprafaţa* (mp)	Observaţii / Referinţe
A1		3.392	Sector cadastral:56 Teren neimprejmuit;

Construcţii

Crt	Nr cadastral Nr. topografic	Adresa	Observaţii / Referinţe
A1.1		Loc. Bobu, Str Raba, Nr. 39, Jud. Gorj	Nr. niveluri:2; S. construita la sol:52 mp; S. construita desfasurata:104 mp; P+1

B. Partea II. Proprietari şi acte

Inscrieri privitoare la dreptul de proprietate şi alte drepturi reale		Referinţe
/		
Hotarare Judecatoreasca nr. 2617, din 28/06/2007 emis de Judecătoria Târgu-Cărbunești;		
B1	Intabulare, drept de PROPRIETATEcu titlu de drept partaj succesoral, dobandit prin Hotarare Judecatoreasca, cota actuala 1/1	A1, A1.1
	1) **Dupir Tinel**, bun propriu	

C. Partea III. SARCINI .

Inscrieri privind dezmembramintele dreptului de proprietate, drepturi reale de garanţie şi sarcini	Referinţe
NU SUNT	

Neutilizabil în circuitul civil

Anexa Nr. 1 La Partea I

Teren

Nr cadastral	Suprafaţa (mp)*	Observaţii / Referinţe
	3.392	

* Suprafaţa este determinată in planul de proiecţie Stereo 70.

DETALII LINIARE IMOBIL

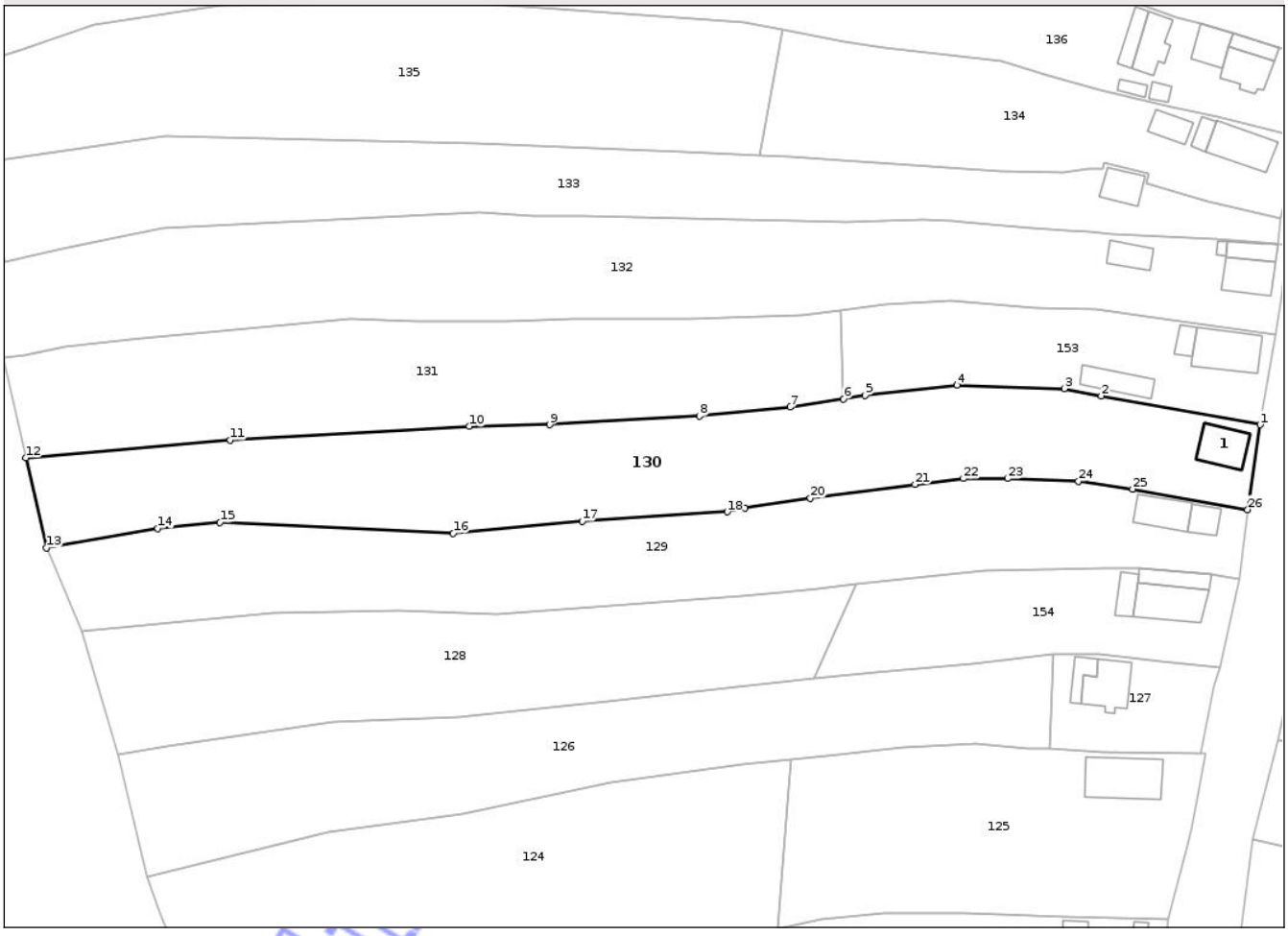

Date referitoare la teren

Crt	Categorie folosință	Intra vilan	Suprafaţa (mp)	Tarla	Parcelă	Nr. topo	Observaţii / Referinţe
1	curti constructii	DA	116	39	1726	-	
2	faneata	DA	694	39	1726, 1727	-	
3	pasune	DA	303	39	1727	-	
4	pasune	NU	2.279	39	1707, 1707/1, 1727	-	

Date referitoare la construcţii

Crt	Număr	Destinaţie construcţie	Supraf. (mp)	Situaţie juridică	Observaţii / Referinţe
A1.1		constructii de locuinte	52	Cu acte	Nr. niveluri:2; S. construita la sol:52 mp; S. construita desfasurata:104 mp; P+1

Lungime Segmente

1) Valorile lungimilor segmentelor sunt obţinute din proiecţie în plan.

Punct început	X / Y	Punct sfârşit	X / Y	Lungime segment (** (m)
1	381.915,306 393.005,086	2	381.887,808 393.010,099	27.952

Punct început	X / Y	Punct sfârşit	X / Y	Lungime segment (** (m)
2	381.887,808 393.010,099	3	381.881,398 393.011,341	6.528

Document care conține date cu caracter personal, protejat de prevederile Regulamentului (UE) nr. 679/2016 și Legii 190/2018

Punct început	X / Y	Punct sfârşit	X / Y	Lungime segment (** (m)
3	381.881,398 393.011,341	4	381.862,853 393.011,943	18.555
5	381.846,928 393.010,15	6	381.843,186 393.009,564	3.788
7	381.833,96 393.008,12	8	381.818,278 393.006,58	15.757
9	381.792,372 393.005,102	10	381.778,453 393.004,81	13.922
11	381.737,116 393.002,464	12	381.701,735 392.999,381	35.515
13	381.705,322 392.983,789	14	381.724,569 392.987,179	19.543
15	381.735,345 392.988,196	16	381.775,669 392.986,335	40.367
17	381.797,976 392.988,388	18	381.823,105 392.990,027	25.182
19	381.826,132 392.990,695	20	381.837,466 392.992,416	11.464
21	381.855,585 392.994,779	22	381.863,972 392.995,786	8.447
23	381.871,587 392.995,78	24	381.883,873 392.995,316	12.295
25	381.893,25 392.993,994	26	381.913,129 392.990,418	20.197

Punct început	X / Y	Punct sfârşit	X / Y	Lungime segment (** (m)
4	381.862,853 393.011,943	5	381.846,928 393.010,15	16.025
6	381.843,186 393.009,564	7	381.833,96 393.008,12	9.338
8	381.818,278 393.006,58	9	381.792,372 393.005,102	25.948
10	381.778,453 393.004,81	11	381.737,116 393.002,464	41.403
12	381.701,735 392.999,381	13	381.705,322 392.983,789	16.0
14	381.724,569 392.987,179	15	381.735,345 392.988,196	10.823
16	381.775,669 392.986,335	17	381.797,976 392.988,388	22.401
18	381.823,105 392.990,027	19	381.826,132 392.990,695	3.1
20	381.837,466 392.992,416	21	381.855,585 392.994,779	18.273
22	381.863,972 392.995,786	23	381.871,587 392.995,78	7.615
24	381.883,873 392.995,316	25	381.893,25 392.993,994	9.47
26	381.913,129 392.990,418	1	381.915,306 393.005,086	14.829

** Lungimile segmentelor sunt determinate în planul de proiecţie Stereo 70 şi sunt rotunjite la 1 milimetru.
*** Distanţa dintre puncte este formată din segmente cumulate ce sunt mai mici decât valoarea 1 milimetru.

Neutilizabil în circuitul civil

DATE DESPRE IMOBILUL NR. 141

Oficiul de Cadastru şi Publicitate Imobiliară GORJ
Biroul de Cadastru şi Publicitate Imobiliară Targu Jiu

A. Partea I. Descrierea imobilului

TEREN Extravilan

Adresa: Jud. Gorj

Nr. Crt	Nr cadastral Nr. topografic	Suprafaţa* (mp)	Observaţii / Referinţe
A1		3.161	Sector cadastral:56 Teren neimprejmuit;

B. Partea II. Proprietari şi acte

Inscrieri privitoare la dreptul de proprietate şi alte drepturi reale		Referinţe
/		
Act Administrativ nr. 20850, din 14/10/2025 emis de Comuna Scoarța;		
B1	Inscrierea posesiei, drept de PROPRIETATE, dobandit prin Lege, cota actuala 1/1	A1
	1) **NEIDENTIFICAT NEIDENTIFICAT**	
Act Normativ nr. 7, din 13/03/1996 emis de Parlamentul României (,art.13);		
B2	Se notează mențiunea de proprietar neidentificat.	A1

C. Partea III. SARCINI .

Inscrieri privind dezmembramintele dreptului de proprietate, drepturi reale de garanţie şi sarcini	Referinţe
NU SUNT	

Neutilizabil în circuitul civil

Anexa Nr. 1 La Partea I

Teren

Nr cadastral	Suprafaţa (mp)*	Observaţii / Referinţe
	3.161	

* Suprafaţa este determinată in planul de proiecţie Stereo 70.

DETALII LINIARE IMOBIL

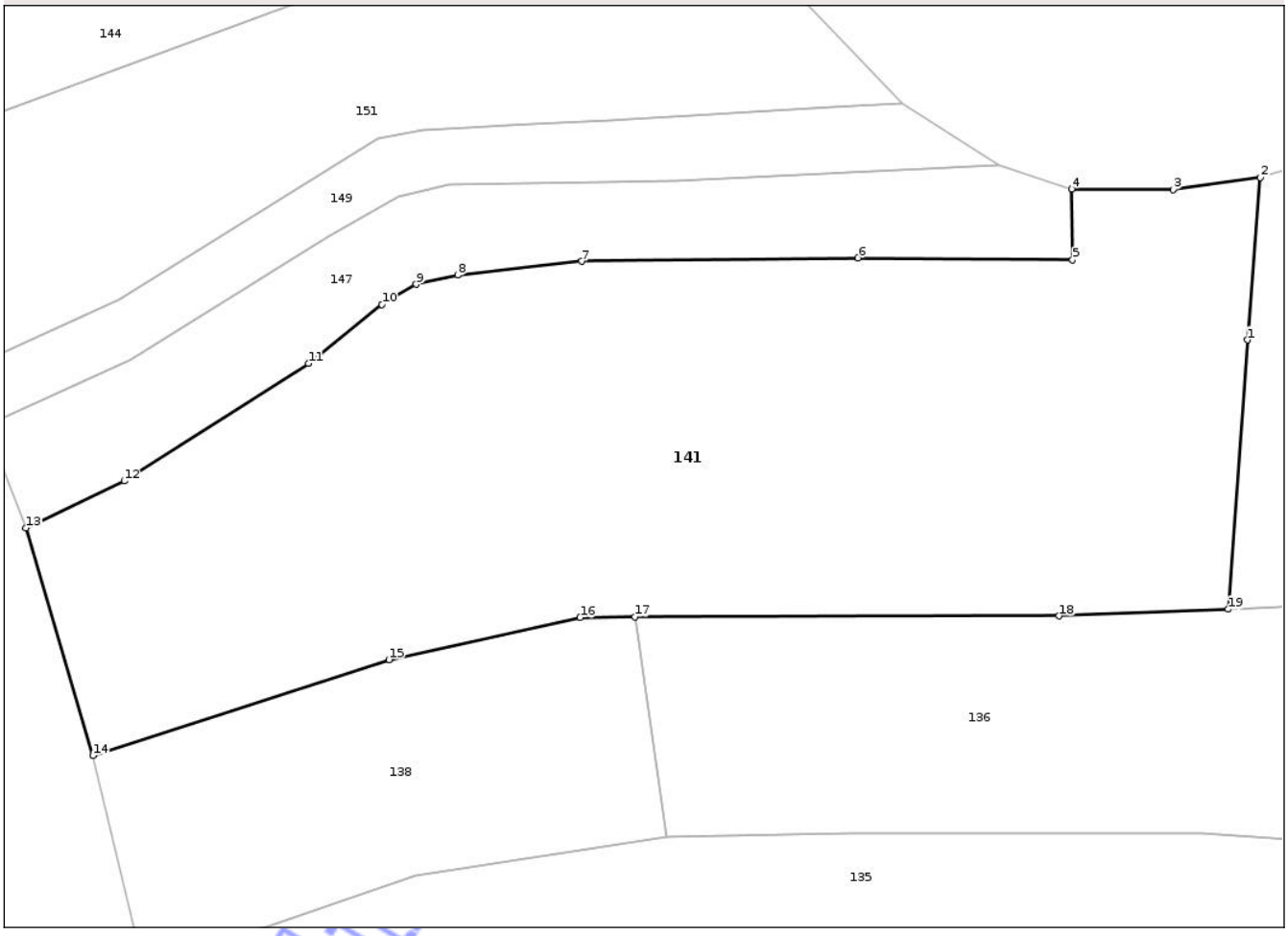

Date referitoare la teren

Crt	Categorie folosință	Intra vilan	Suprafaţa (mp)	Tarla	Parcelă	Nr. topo	Observaţii / Referinţe
1	faneata	NU	480	39	1693/5	-	
2	livada	NU	1.227	39	1694, 1693/5	-	
3	pasune	NU	1.454	39	1693/5, 1700, 1701	-	tufăriș

Lungime Segmente

1) Valorile lungimilor segmentelor sunt obţinute din proiecţie în plan.

Punct început	X / Y	Punct sfârşit	X / Y	Lungime segment (** (m)
1	381.786,044 393.120,757	2	381.787,169 393.134,889	14.176
2	381.787,169 393.134,889	3	381.779,563 393.133,853	7.676
3	381.779,563 393.133,853	4	381.770,737 393.133,906	8.826

Document care conține date cu caracter personal, protejat de prevederile Regulamentului (UE) nr. 679/2016 și Legii 190/2018

Punct început	X / Y	Punct sfârşit	X / Y	Lungime segment (** (m)
4	381.770,737 393.133,906	5	381.770,816 393.127,72	6.186
5	381.770,816 393.127,72	6	381.752,116 393.127,896	18.701
6	381.752,116 393.127,896	7	381.728,046 393.127,6	24.072
7	381.728,046 393.127,6	8	381.717,223 393.126,41	10.889
8	381.717,223 393.126,41	9	381.713,621 393.125,601	3.692
9	381.713,621 393.125,601	10	381.710,625 393.123,847	3.471
10	381.710,625 393.123,847	11	381.704,225 393.118,714	8.204
11	381.704,225 393.118,714	12	381.688,156 393.108,488	19.047
12	381.688,156 393.108,488	13	381.679,597 393.104,386	9.491
13	381.679,597 393.104,386	14	381.685,444 393.084,592	20.639
14	381.685,444 393.084,592	15	381.711,232 393.092,936	27.104
15	381.711,232 393.092,936	16	381.727,891 393.096,589	17.055
16	381.727,891 393.096,589	17	381.732,691 393.096,655	4.801
17	381.732,691 393.096,655	18	381.769,64 393.096,731	36.949
18	381.769,64 393.096,731	19	381.784,387 393.097,321	14.758
19	381.784,387 393.097,321	1	381.786,044 393.120,757	23.495

** Lungimile segmentelor sunt determinate în planul de proiecţie Stereo 70 şi sunt rotunjite la 1 milimetru.
*** Distanţa dintre puncte este formată din segmente cumulate ce sunt mai mici decât valoarea 1 milimetru.

Neutilizabil în circuitul civil

DATE DESPRE IMOBILUL NR. 149

Oficiul de Cadastru şi Publicitate Imobiliară GORJ
Biroul de Cadastru şi Publicitate Imobiliară Targu Jiu

A. Partea I. Descrierea imobilului

TEREN Extravilan

Adresa: Jud. Gorj

Nr. Crt	Nr cadastral Nr. topografic	Suprafaţa* (mp)	Observaţii / Referinţe
A1		475	Sector cadastral:56 Teren neimprejmuit;

B. Partea II. Proprietari şi acte

Inscrieri privitoare la dreptul de proprietate şi alte drepturi reale		Referinţe
/		
Act Administrativ nr. 593, din 26/03/2025 emis de Comuna Scoarța;		
B1	Inscrierea provizorie, drept de PROPRIETATE, dobandit prin Reconstituire, cota actuala 1/1	A1
	1) **Pușerea Gheorghe** DEFUNCT:Da 2) **Răceanu Elena**, în cote nedeterminate	

C. Partea III. SARCINI .

Inscrieri privind dezmembramintele dreptului de proprietate, drepturi reale de garanţie şi sarcini	Referinţe
NU SUNT	

Neutilizabil în circuitul civil

Anexa Nr. 1 La Partea I

Teren

Nr cadastral	Suprafaţa (mp)*	Observaţii / Referinţe
	475	

* Suprafaţa este determinată in planul de proiecţie Stereo 70.

DETALII LINIARE IMOBIL

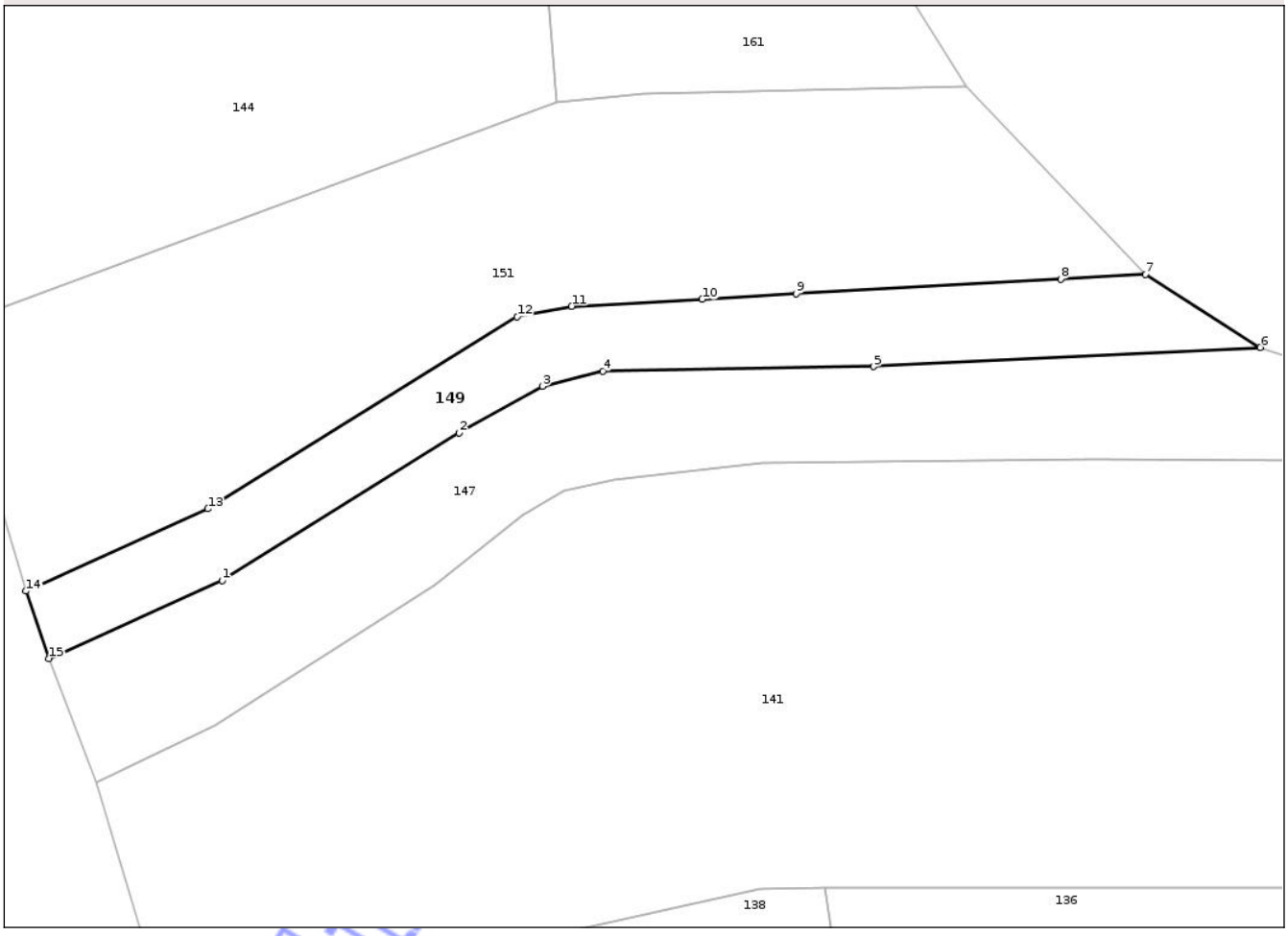

Date referitoare la teren

Crt	Categorie folosință	Intra vilan	Suprafaţa (mp)	Tarla	Parcelă	Nr. topo	Observaţii / Referinţe
1	faneata	NU	245	39	1699/1	-	
2	pasune	NU	230	39	1699/2	-	tufăriș

Lungime Segmente

1) Valorile lungimilor segmentelor sunt obţinute din proiecţie în plan.

Punct început	X / Y	Punct sfârşit	X / Y	Lungime segment (** (m)
1	381.688,724 393.119,053	2	381.705,99 393.129,798	20.337
2	381.705,99 393.129,798	3	381.712,087 393.133,186	6.974
3	381.712,087 393.133,186	4	381.716,482 393.134,291	4.532
4	381.716,482 393.134,291	5	381.736,191 393.134,613	19.712

Document care conține date cu caracter personal, protejat de prevederile Regulamentului (UE) nr. 679/2016 și Legii 190/2018

Punct început	X / Y	Punct sfârşit	X / Y	Lungime segment (** (m)
5	381.736,191 393.134,613	6	381.764,38 393.136,008	28.223
6	381.764,38 393.136,008	7	381.756,009 393.141,321	9.915
7	381.756,009 393.141,321	8	381.749,835 393.140,992	6.183
8	381.749,835 393.140,992	9	381.730,561 393.139,92	19.304
9	381.730,561 393.139,92	10	381.723,719 393.139,517	6.853
10	381.723,719 393.139,517	11	381.714,199 393.139,011	9.534
11	381.714,199 393.139,011	12	381.710,233 393.138,237	4.041
12	381.710,233 393.138,237	13	381.687,696 393.124,27	26.514
13	381.687,696 393.124,27	14	381.674,43 393.118,273	14.558
14	381.674,43 393.118,273	15	381.676,124 393.113,366	5.191
15	381.676,124 393.113,366	1	381.688,724 393.119,053	13.823

**** Lungimile segmentelor sunt determinate în planul de proiecţie Stereo 70 şi sunt rotunjite la 1 milimetru.**
***** Distanţa dintre puncte este formată din segmente cumulate ce sunt mai mici decât valoarea 1 milimetru.**

Neutilizabil în circuitul civil

DATE DESPRE IMOBILUL NR. 104

Oficiul de Cadastru şi Publicitate Imobiliară GORJ
Biroul de Cadastru şi Publicitate Imobiliară Targu Jiu

A. Partea I. Descrierea imobilului

TEREN Necunoscut

Adresa: Loc. Bobu, Str Raba, Nr. 13, Jud. Gorj

Nr. Crt	Nr cadastral Nr. topografic	Suprafaţa* (mp)	Observaţii / Referinţe
A1	37109	2.211	Sector cadastral:56 Teren neimprejmuit;

Construcţii

Crt	Nr cadastral Nr. topografic	Adresa	Observaţii / Referinţe
A1.1	37109-C1	Loc. Bobu, Str Raba, Nr. 13, Jud. Gorj	Nr. niveluri:1; S. construita la sol:68 mp; S. construita desfasurata:68 mp; Locuinta parter, edificata in anul 1997
A1.2	37109-C2	Loc. Bobu, Str Raba, Nr. 13, Jud. Gorj	Nr. niveluri:1; S. construita la sol:41 mp; S. construita desfasurata:41 mp; Anexa parter edificata in anul 2000
A1.3	37109-C3	Loc. Bobu, Str Raba, Nr. 13, Jud. Gorj	Nr. niveluri:1; S. construita la sol:10 mp; S. construita desfasurata:10 mp; Anexa parter edificata in anul 1998
A1.4	37109-C4	Loc. Bobu, Str Raba, Nr. 13, Jud. Gorj	Nr. niveluri:1; S. construita la sol:2 mp; S. construita desfasurata:2 mp; Anexa parter edificata in anul 1998

B. Partea II. Proprietari şi acte

Inscrieri privitoare la dreptul de proprietate şi alte drepturi reale		Referinţe
39551 / 15/04/2021		
Act Notarial nr. 973, din 14/04/2021 emis de NP Chivu-Raceanu Maria;		
B1	Intabulare, drept de PROPRIETATEcu titlu de drept întreţinere, dobandit prin Conventie, cota actuala 1/1	A1, A1.1, A1.2, A1.3, A1.4
	1) **Ilie Viorica-Eliza**, bun propriu	

C. Partea III. SARCINI

Inscrieri privind dezmembramintele dreptului de proprietate, drepturi reale de garanţie şi sarcini		Referinţe
39551 / 15/04/2021		
Act Notarial nr. 973, din 14/04/2021 emis de NP Chivu-Raceanu Maria;		
C1	Se intabulează dreptul de ipotecă legală privind obligaţia de întreţinere conform art. 2386, pct. 4 Cod Civil	A1, A1.1, A1.2, A1.3, A1.4
	1) **Voicu Maria** 2) **Voicu Gheorghe**	

Neautentificat în circuitul civil

Anexa Nr. 1 La Partea I

Teren

Nr cadastral	Suprafaţa (mp)*	Observaţii / Referinţe
37109	2.211	

* Suprafaţa este determinată in planul de proiecţie Stereo 70.

DETALII LINIARE IMOBIL

Date referitoare la teren

Crt	Categorie folosință	Intra vilan	Suprafaţa (mp)	Tarla	Parcelă	Nr. topo	Observaţii / Referinţe
1	curti constructii	DA	393	41	1779	-	
2	vie	DA	199	41	1779	-	
3	livada	DA	868	41	1776/2, 1780	-	
4	vie	DA	199	41	1780	-	
5	arabil	NU	552	41	1782	-	

Date referitoare la construcţii

Crt	Număr	Destinaţie construcţie	Supraf. (mp)	Situaţie juridică	Observaţii / Referinţe
A1.1	37109-C1	constructii de locuinte	68	Cu acte	Nr. niveluri:1; S. construita la sol:68 mp; S. construita desfasurata:68 mp; Locuinta parter, edificata in anul 1997
A1.2	37109-C2	constructii anexa	41	Cu acte	Nr. niveluri:1; S. construita la sol:41 mp; S. construita desfasurata:41 mp; Anexa parter edificata in anul 2000
A1.3	37109-C3	constructii anexa	10	Cu acte	Nr. niveluri:1; S. construita la sol:10 mp; S. construita desfasurata:10 mp; Anexa parter edificata in anul 1998
A1.4	37109-C4	constructii anexa	2	Cu acte	Nr. niveluri:1; S. construita la sol:2 mp; S. construita desfasurata:2 mp; Anexa parter edificata in anul 1998

Document care conține date cu caracter personal, protejat de prevederile Regulamentului (UE) nr. 679/2016 și Legii 190/2018

Lungime Segmente
1) Valorile lungimilor segmentelor sunt obţinute din proiecţie în plan.

Punct început	X / Y	Punct sfârşit	X / Y	Lungime segment (** (m)
1	381.893,203 392.761,7	2	381.878,658 392.761,7	14.545
2	381.878,658 392.761,7	3	381.866,377 392.761,7	12.281
3	381.866,377 392.761,7	4	381.851,443 392.760,331	14.997
4	381.851,443 392.760,331	5	381.834,827 392.759,403	16.642
5	381.834,827 392.759,403	6	381.831,421 392.759,213	3.411
6	381.831,421 392.759,213	7	381.817,774 392.756,508	13.912
7	381.817,774 392.756,508	8	381.794,155 392.754,5	23.704
8	381.794,155 392.754,5	9	381.792,763 392.730,76	23.781
9	381.792,763 392.730,76	10	381.803,862 392.730,166	11.115
10	381.803,862 392.730,166	11	381.827,009 392.734,411	23.532
11	381.827,009 392.734,411	12	381.866,635 392.741,781	40.306
12	381.866,635 392.741,781	13	381.892,473 392.741,74	25.838
13	381.892,473 392.741,74	1	381.893,203 392.761,7	19.973

** Lungimile segmentelor sunt determinate în planul de proiecţie Stereo 70 şi sunt rotunjite la 1 milimetru.
*** Distanţa dintre puncte este formată din segmente cumulate ce sunt mai mici decât valoarea 1 milimetru.

Neutilizabil în circuitul civil

DATE DESPRE IMOBILUL NR. 132

Oficiul de Cadastru şi Publicitate Imobiliară GORJ
Biroul de Cadastru şi Publicitate Imobiliară Targu Jiu

A. Partea I. Descrierea imobilului

TEREN Necunoscut

Adresa: Loc. Bobu, Str Raba, Nr. 43, Jud. Gorj

Nr. Crt	Nr cadastral Nr. topografic	Suprafaţa* (mp)	Observaţii / Referinţe
A1	38273	Din acte: 3.601 Masurata: 3.656	Sector cadastral:56 Teren imprejmuit;

Construcţii

Crt	Nr cadastral Nr. topografic	Adresa	Observaţii / Referinţe
A1.1	38273-C1	Loc. Bobu, Str Raba, Nr. 43, Jud. Gorj	Nr. niveluri:1; S. construita la sol:50 mp; S. construita desfasurata:50 mp; Locuinta P, edificata in anul 1940
A1.2	38273-C2	Loc. Bobu, Str Raba, Nr. 43, Jud. Gorj	Nr. niveluri:1; S. construita la sol:26 mp; S. construita desfasurata:26 mp; Anexa P, edificata in anul 1940
A1.3	38273-C3	Loc. Bobu, Str Raba, Nr. 43, Jud. Gorj	Nr. niveluri:1; S. construita la sol:4 mp; S. construita desfasurata:4 mp; parter
A1.4	38273-C4	Loc. Bobu, Str Raba, Nr. 43, Jud. Gorj	Nr. niveluri:1; S. construita la sol:30 mp; S. construita desfasurata:30 mp; parter

B. Partea II. Proprietari şi acte

Inscrieri privitoare la dreptul de proprietate şi alte drepturi reale		Referinţe
62251 / 01/07/2021		
Act Notarial nr. 2457, din 28/06/2021 emis de NP Merisescu Anica;		
B1	Intabulare, drept de PROPRIETATEcu titlu de drept cumpărare, dobandit prin Conventie, cota actuala 1/1	A1, A1.1, A1.2
	1) **Ciocșan I Ovidiu-Irinel**, bun propriu	
/		
Act Normativ nr. 7, din 13/03/1996 emis de Parlamentul României (art. 12, alin. 14);		
B2	Intabulare, drept de PROPRIETATE, dobandit prin Lege, cota actuala 1/1	A1.3, A1.4
	1) **Ciocșan I Ovidiu-Irinel**	

C. Partea III. SARCINI .

Inscrieri privind dezmembramintele dreptului de proprietate, drepturi reale de garanţie şi sarcini	Referinţe
NU SUNT	

Neautentizat în circuitul civil

Anexa Nr. 1 La Partea I

Teren

Nr cadastral	Suprafaţa (mp)*	Observaţii / Referinţe
38273	Din acte: 3.601 Masurata: 3.656	

* Suprafaţa este determinată in planul de proiecţie Stereo 70.

DETALII LINIARE IMOBIL

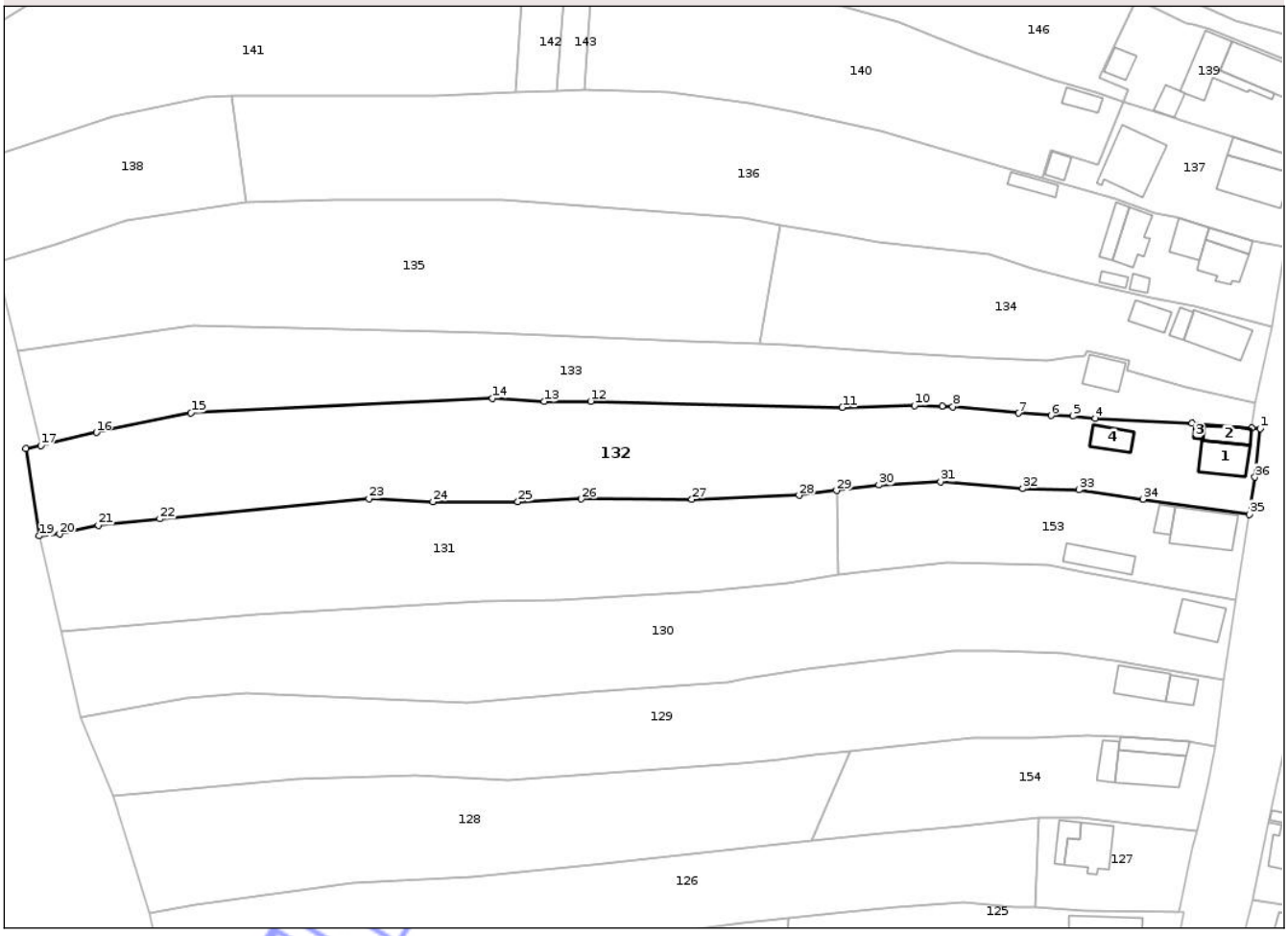

Date referitoare la teren

Crt	Categorie folosinţă	Intra vilan	Suprafaţa (mp)	Tarla	Parcelă	Nr. topo	Observaţii / Referinţe
1	curti constructii	DA	467	39	1722	-	
2	arabil	DA	327	39	1723	-	
3	faneata	DA	304	39	1724	-	
4	faneata	NU	1.378	39	1724	-	
5	pasune	NU	1.180	39	1705	-	

Date referitoare la construcţii

Crt	Număr	Destinaţie construcţie	Supraf. (mp)	Situaţie juridică	Observaţii / Referinţe
A1.1	38273-C1	constructii de locuinte	50	Cu acte	Nr. niveluri:1; S. construita la sol:50 mp; S. construita desfasurata:50 mp; Locuinta P, edificata in anul 1940
A1.2	38273-C2	constructii anexa	26	Cu acte	Nr. niveluri:1; S. construita la sol:26 mp; S. construita desfasurata:26 mp; Anexa P, edificata in anul 1940
A1.3	38273-C3	constructii anexa	4	Cu acte	Nr. niveluri:1; S. construita la sol:4 mp; S. construita desfasurata:4 mp; parter
A1.4	38273-C4	constructii anexa	30	Cu acte	Nr. niveluri:1; S. construita la sol:30 mp; S. construita desfasurata:30 mp; parter

Document care conține date cu caracter personal, protejat de prevederile Regulamentului (UE) nr. 679/2016 și Legii 190/2018

Lungime Segmente
1) Valorile lungimilor segmentelor sunt obţinute din proiecţie în plan.

Punct început	X / Y	Punct sfârşit	X / Y	Lungime segment (** (m)
1	381.919,853 393.036,201	2	381.918,367 393.036,313	1.49
3	381.907,484 393.037,186	4	381.889,806 393.038,051	17.699
5	381.885,808 393.038,496	6	381.881,772 393.038,586	4.038
7	381.875,841 393.039,03	8	381.863,952 393.040,173	11.943
9	381.861,996 393.040,314	10	381.856,977 393.040,433	5.02
11	381.843,822 393.040,057	12	381.798,081 393.041,175	45.755
13	381.789,573 393.041,134	14	381.780,19 393.041,737	9.402
15	381.725,344 393.039,052	16	381.708,141 393.035,511	17.564
17	381.698,028 393.033,127	18	381.695,33 393.032,558	2.757
19	381.697,75 393.016,706	20	381.701,489 393.017,028	3.753
21	381.708,511 393.018,597	22	381.719,726 393.019,784	11.277
23	381.757,732 393.023,461	24	381.769,379 393.022,878	11.661
25	381.784,802 393.022,914	26	381.796,379 393.023,399	11.587
27	381.816,455 393.023,346	28	381.835,978 393.024,063	19.536
29	381.842,798 393.024,947	30	381.850,502 393.025,946	7.768
31	381.861,716 393.026,538	32	381.876,673 393.025,295	15.008
33	381.886,844 393.025,079	34	381.898,491 393.023,362	11.773
35	381.917,87 393.020,624	36	381.918,912 393.027,362	6.818

Punct început	X / Y	Punct sfârşit	X / Y	Lungime segment (** (m)
2	381.918,367 393.036,313	3	381.907,484 393.037,186	10.918
4	381.889,806 393.038,051	5	381.885,808 393.038,496	4.022
6	381.881,772 393.038,586	7	381.875,841 393.039,03	5.948
8	381.863,952 393.040,173	9	381.861,996 393.040,314	1.962
10	381.856,977 393.040,433	11	381.843,822 393.040,057	13.16
12	381.798,081 393.041,175	13	381.789,573 393.041,134	8.508
14	381.780,19 393.041,737	15	381.725,344 393.039,052	54.912
16	381.708,141 393.035,511	17	381.698,028 393.033,127	10.39
18	381.695,33 393.032,558	19	381.697,75 393.016,706	16.035
20	381.701,489 393.017,028	21	381.708,511 393.018,597	7.195
22	381.719,726 393.019,784	23	381.757,732 393.023,461	38.184
24	381.769,379 393.022,878	25	381.784,802 393.022,914	15.423
26	381.796,379 393.023,399	27	381.816,455 393.023,346	20.076
28	381.835,978 393.024,063	29	381.842,798 393.024,947	6.877
30	381.850,502 393.025,946	31	381.861,716 393.026,538	11.23
32	381.876,673 393.025,295	33	381.886,844 393.025,079	10.173
34	381.898,491 393.023,362	35	381.917,87 393.020,624	19.571
36	381.918,912 393.027,362	1	381.919,853 393.036,201	8.889

**** Lungimile segmentelor sunt determinate în planul de proiecţie Stereo 70 şi sunt rotunjite la 1 milimetru.**
***** Distanţa dintre puncte este formată din segmente cumulate ce sunt mai mici decât valoarea 1 milimetru.**

Neautentic în circuitul civil

DATE DESPRE IMOBILUL NR. 163

Oficiul de Cadastru şi Publicitate Imobiliară GORJ
Biroul de Cadastru şi Publicitate Imobiliară Targu Jiu

A. Partea I. Descrierea imobilului

TEREN Intravilan

Adresa: Loc. Bobu, Jud. Gorj

Nr. Crt	Nr cadastral Nr. topografic	Suprafaţa* (mp)	Observaţii / Referinţe
A1		68	Sector cadastral:56 Teren neimprejmuit;

B. Partea II. Proprietari şi acte

Inscrieri privitoare la dreptul de proprietate şi alte drepturi reale		Referinţe
/		
Act Administrativ nr. 20850, din 14/10/2025 emis de Comuna Scoarța;		
B1	Inscrierea posesiei, drept de PROPRIETATE, dobandit prin Lege, cota actuala 1/1	A1
	1) **NEIDENTIFICAT NEIDENTIFICAT**	
Act Normativ nr. 7, din 13/03/1996 emis de Parlamentul României (,art.13);		
B2	Se notează mențiunea de proprietar neidentificat.	A1

C. Partea III. SARCINI .

Inscrieri privind dezmembramintele dreptului de proprietate, drepturi reale de garanţie şi sarcini	Referinţe
NU SUNT	

Neutilizabil în circuitul civil

Anexa Nr. 1 La Partea I

Teren

Nr cadastral	Suprafaţa (mp)*	Observaţii / Referinţe
	68	

* Suprafaţa este determinată in planul de proiecţie Stereo 70.

DETALII LINIARE IMOBIL

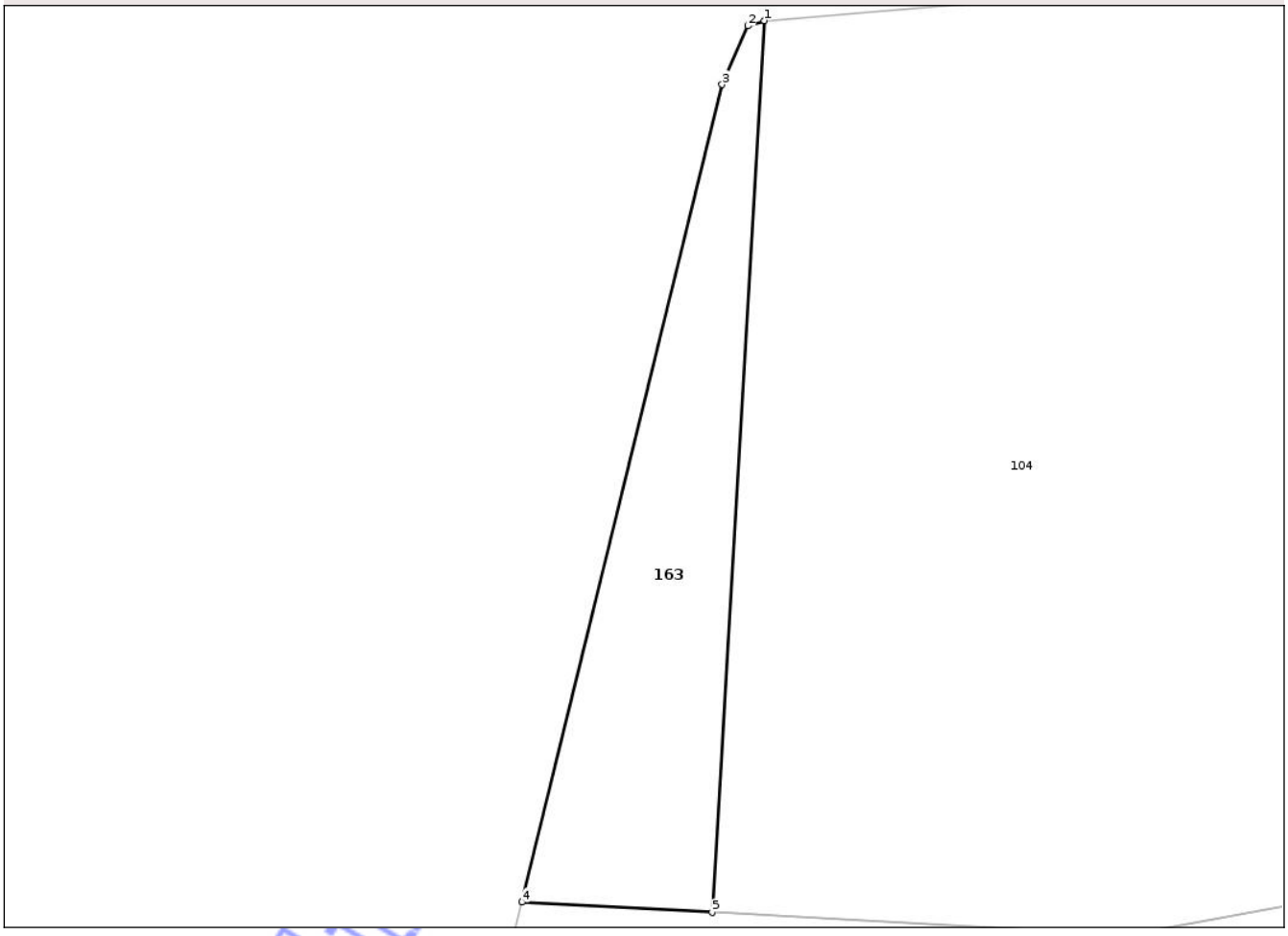

Date referitoare la teren

Crt	Categorie folosință	Intra vilan	Suprafaţa (mp)	Tarla	Parcelă	Nr. topo	Observaţii / Referinţe
1	arabil	DA	68	41	1782/2	-	

Lungime Segmente
1) Valorile lungimilor segmentelor sunt obţinute din proiecţie în plan.

Punct început	X / Y	Punct sfârşit	X / Y	Lungime segment (** (m)
1	381.794,155 392.754,5	2	381.793,71 392.754,364	0.465
2	381.793,71 392.754,364	3	381.793,031 392.752,799	1.706
3	381.793,031 392.752,799	4	381.787,689 392.731,031	22.414
4	381.787,689 392.731,031	5	381.792,763 392.730,76	5.081
5	381.792,763 392.730,76	1	381.794,155 392.754,5	23.781

Document care conține date cu caracter personal, protejat de prevederile Regulamentului (UE) nr. 679/2016 și Legii 190/2018

** Lungimile segmentelor sunt determinate în planul de proiecţie Stereo 70 şi sunt rotunjite la 1 milimetru.
*** Distanţa dintre puncte este formată din segmente cumulate ce sunt mai mici decât valoarea 1 milimetru.

Neutilizabil în circuitul civil

DATE DESPRE IMOBILUL NR. 106

Oficiul de Cadastru şi Publicitate Imobiliară GORJ
Biroul de Cadastru şi Publicitate Imobiliară Targu Jiu

A. Partea I. Descrierea imobilului

Nr. CF vechi:191
Nr. cadastral vechi:265/1

TEREN Intravilan

Adresa: Loc. Bobu, Str Raba, Nr. 15, Jud. Gorj

Nr. Crt	Nr cadastral Nr. topografic	Suprafaţa* (mp)	Observaţii / Referinţe
A1	36399	402	Sector cadastral:56 Teren neimprejmuit;

Construcţii

Crt	Nr cadastral Nr. topografic	Adresa	Observaţii / Referinţe
A1.1	36399-C1	Loc. Bobu, Str Raba, Nr. 15, Jud. Gorj	Nr. niveluri:1; S. construita la sol:48 mp; S. construita desfasurata:48 mp; parter

B. Partea II. Proprietari şi acte

Inscrieri privitoare la dreptul de proprietate şi alte drepturi reale		Referinţe
114 / 16/02/2004		
Act Notarial nr. 884, din 25/02/2004 emis de NP Răceanu Ion (declarație nr. 369 din 28-03-2025 emisă de N. P. Cornescu Iuliana);		
B1	Intabulare, drept de PROPRIETATEcu titlu de drept cumpărare, dobandit prin Conventie, cota actuala 1/1	A1, A1.1
	1) **Voicu Gheorghe** 2) **Voicu Maria**, bun comun	

C. Partea III. SARCINI .

Inscrieri privind dezmembramintele dreptului de proprietate, drepturi reale de garanţie şi sarcini	Referinţe
NU SUNT	

Neutilizabil în circuitul civil

Anexa Nr. 1 La Partea I

Teren

Nr cadastral	Suprafaţa (mp)*	Observaţii / Referinţe
36399	402	

* Suprafaţa este determinată in planul de proiecţie Stereo 70.

DETALII LINIARE IMOBIL

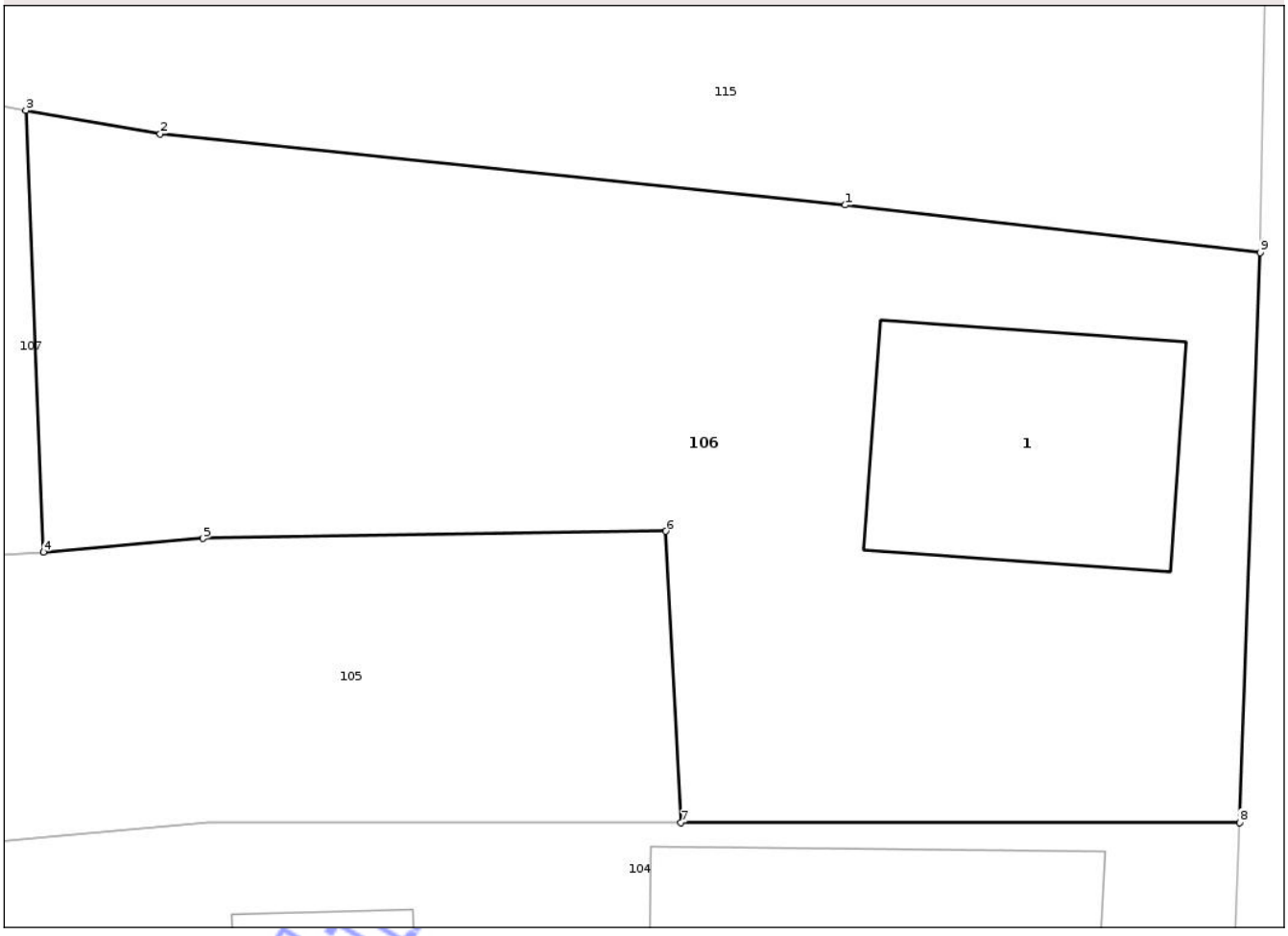

Date referitoare la teren

Crt	Categorie folosință	Intra vilan	Suprafaţa (mp)	Tarla	Parcelă	Nr. topo	Observaţii / Referinţe
1	curti constructii	DA	235	41	1778/1	-	
2	faneata	DA	167	41	1777/1, 1778/1	-	

Date referitoare la construcţii

Crt	Număr	Destinaţie construcţie	Supraf. (mp)	Situaţie juridică	Observaţii / Referinţe
A1.1	36399-C1	constructii de locuinte	48	Cu acte	Nr. niveluri:1; S. construita la sol:48 mp; S. construita desfasurata:48 mp; parter

Lungime Segmente
1) Valorile lungimilor segmentelor sunt obţinute din proiecţie în plan.

Punct început	X / Y	Punct sfârşit	X / Y	Lungime segment (** (m)
1	381.882,941 392.777,761	2	381.865,104 392.779,614	17.933
2	381.865,104 392.779,614	3	381.861,604 392.780,219	3.552
3	381.861,604 392.780,219	4	381.862,066 392.768,73	11.498

Document care conține date cu caracter personal, protejat de prevederile Regulamentului (UE) nr. 679/2016 și Legii 190/2018

Punct început	X / Y	Punct sfârşit	X / Y	Lungime segment (** (m)
4	381.862,066 392.768,73	5	381.866,222 392.769,089	4.171
5	381.866,222 392.769,089	6	381.878,271 392.769,277	12.051
6	381.878,271 392.769,277	7	381.878,658 392.761,7	7.587
7	381.878,658 392.761,7	8	381.893,203 392.761,7	14.545
8	381.893,203 392.761,7	9	381.893,746 392.776,52	14.83
9	381.893,746 392.776,52	1	381.882,941 392.777,761	10.876

** Lungimile segmentelor sunt determinate în planul de proiecţie Stereo 70 şi sunt rotunjite la 1 milimetru.
*** Distanţa dintre puncte este formată din segmente cumulate ce sunt mai mici decât valoarea 1 milimetru.

Neutilizabil în circuitul civil

DATE DESPRE IMOBILUL NR. 111

Oficiul de Cadastru şi Publicitate Imobiliară GORJ
Biroul de Cadastru şi Publicitate Imobiliară Targu Jiu

A. Partea I. Descrierea imobilului

TEREN Intravilan

Adresa: Loc. Bobu, Jud. Gorj

Nr. Crt	Nr cadastral Nr. topografic	Suprafaţa* (mp)	Observaţii / Referinţe
A1		112	Sector cadastral:56 Teren neimprejmuit;

B. Partea II. Proprietari şi acte

Inscrieri privitoare la dreptul de proprietate şi alte drepturi reale		Referinţe
/		
Act Administrativ nr. 20850, din 14/10/2025 emis de Comuna Scoarța;		
B1	Inscrierea posesiei, drept de PROPRIETATE, dobandit prin Lege, cota actuala 1/1	A1
	1) **NEIDENTIFICAT NEIDENTIFICAT**	
Act Normativ nr. 7, din 13/03/1996 emis de Parlamentul României (,art.13);		
B2	Se notează mențiunea de proprietar neidentificat.	A1

C. Partea III. SARCINI .

Inscrieri privind dezmembramintele dreptului de proprietate, drepturi reale de garanţie şi sarcini	Referinţe
NU SUNT	

Neutilizabil în circuitul civil

Anexa Nr. 1 La Partea I

Teren

Nr cadastral	Suprafaţa (mp)*	Observaţii / Referinţe
	112	

* Suprafaţa este determinată in planul de proiecţie Stereo 70.

DETALII LINIARE IMOBIL

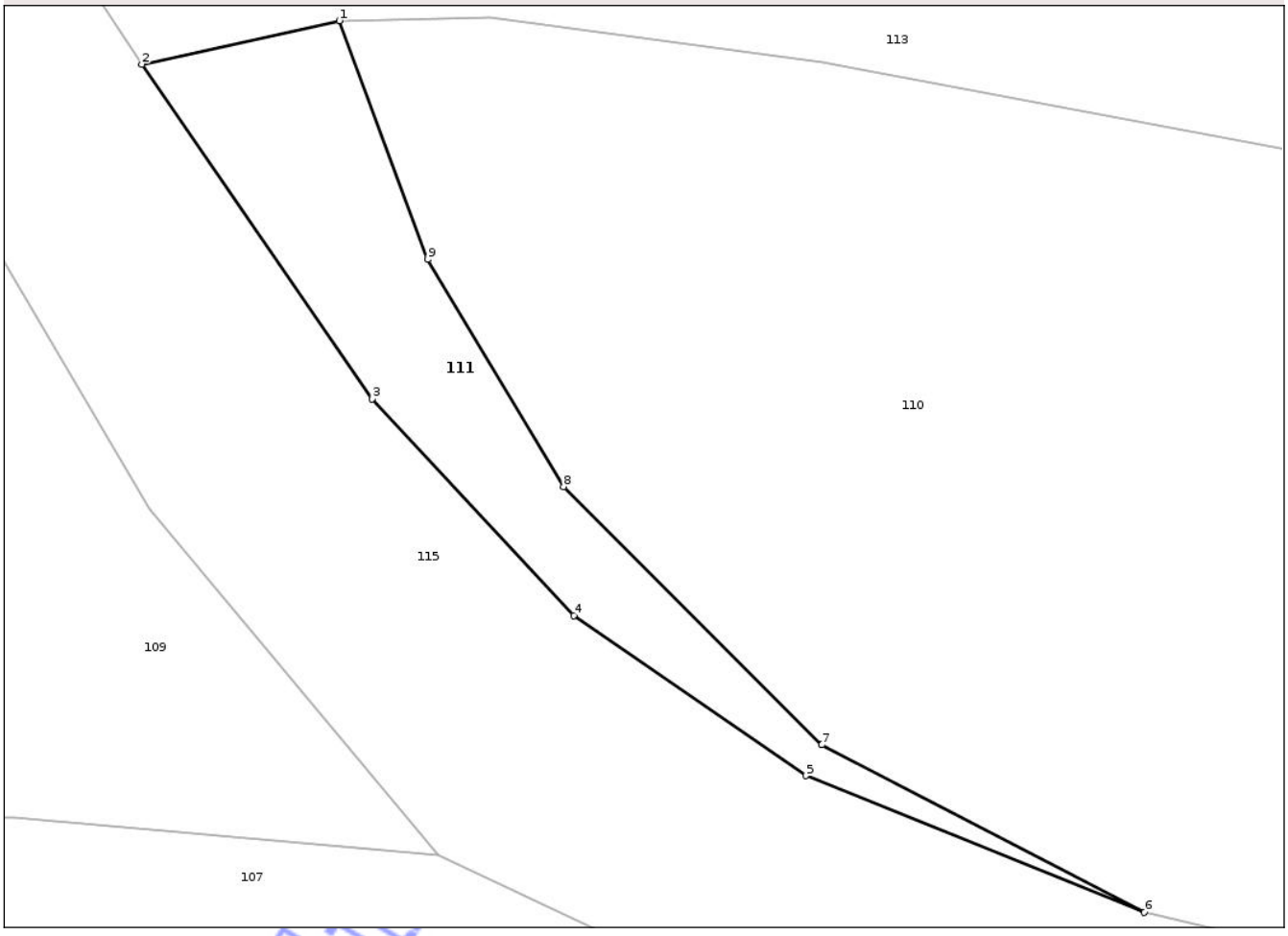

Date referitoare la teren

Crt	Categorie folosință	Intra vilan	Suprafaţa (mp)	Tarla	Parcelă	Nr. topo	Observaţii / Referinţe
1	pasune	DA	112	40	1772/1	-	tufăriș

Lungime Segmente
1) Valorile lungimilor segmentelor sunt obţinute din proiecţie în plan.

Punct început	X / Y	Punct sfârşit	X / Y	Lungime segment (** (m)
1	381.833,033 392.815,66	2	381.826,585 392.814,242	6.602
2	381.826,585 392.814,242	3	381.834,1 392.803,327	13.253
3	381.834,1 392.803,327	4	381.840,689 392.796,268	9.656
4	381.840,689 392.796,268	5	381.848,268 392.791,043	9.205
5	381.848,268 392.791,043	6	381.859,312 392.786,585	11.91

Document care conține date cu caracter personal, protejat de prevederile Regulamentului (UE) nr. 679/2016 și Legii 190/2018

Punct început	X / Y	Punct sfârşit	X / Y	Lungime segment (** (m)
6	381.859,312 392.786,585	7	381.848,786 392.792,046	11.859
7	381.848,786 392.792,046	8	381.840,346 392.800,464	11.92
8	381.840,346 392.800,464	9	381.835,917 392.807,875	8.633
9	381.835,917 392.807,875	1	381.833,033 392.815,66	8.302

** Lungimile segmentelor sunt determinate în planul de proiecţie Stereo 70 şi sunt rotunjite la 1 milimetru.
*** Distanţa dintre puncte este formată din segmente cumulate ce sunt mai mici decât valoarea 1 milimetru.

Neutilizabil în circuitul civil

DATE DESPRE IMOBILUL NR. 161

Oficiul de Cadastru şi Publicitate Imobiliară GORJ
Biroul de Cadastru şi Publicitate Imobiliară Targu Jiu

A. Partea I. Descrierea imobilului

TEREN Extravilan

Adresa: Jud. Gorj

Nr. Crt	Nr cadastral Nr. topografic	Suprafaţa* (mp)	Observaţii / Referinţe
A1		358	Sector cadastral:56 Teren neimprejmuit;

B. Partea II. Proprietari şi acte

Inscrieri privitoare la dreptul de proprietate şi alte drepturi reale		Referinţe
/		
Act Administrativ nr. 20850, din 14/10/2025 emis de Comuna Scoarța;		
B1	Inscrierea posesiei, drept de PROPRIETATE, dobandit prin Lege, cota actuala 1/1	A1
	1) **NEIDENTIFICAT NEIDENTIFICAT**	
Act Normativ nr. 7, din 13/03/1996 emis de Parlamentul României (,art.13);		
B2	Se notează mențiunea de proprietar neidentificat.	A1

C. Partea III. SARCINI .

Inscrieri privind dezmembramintele dreptului de proprietate, drepturi reale de garanţie şi sarcini	Referinţe
NU SUNT	

Neutilizabil în circuitul civil

Anexa Nr. 1 La Partea I

Teren

Nr cadastral	Suprafaţa (mp)*	Observaţii / Referinţe
	358	

* Suprafaţa este determinată in planul de proiecţie Stereo 70.

DETALII LINIARE IMOBIL

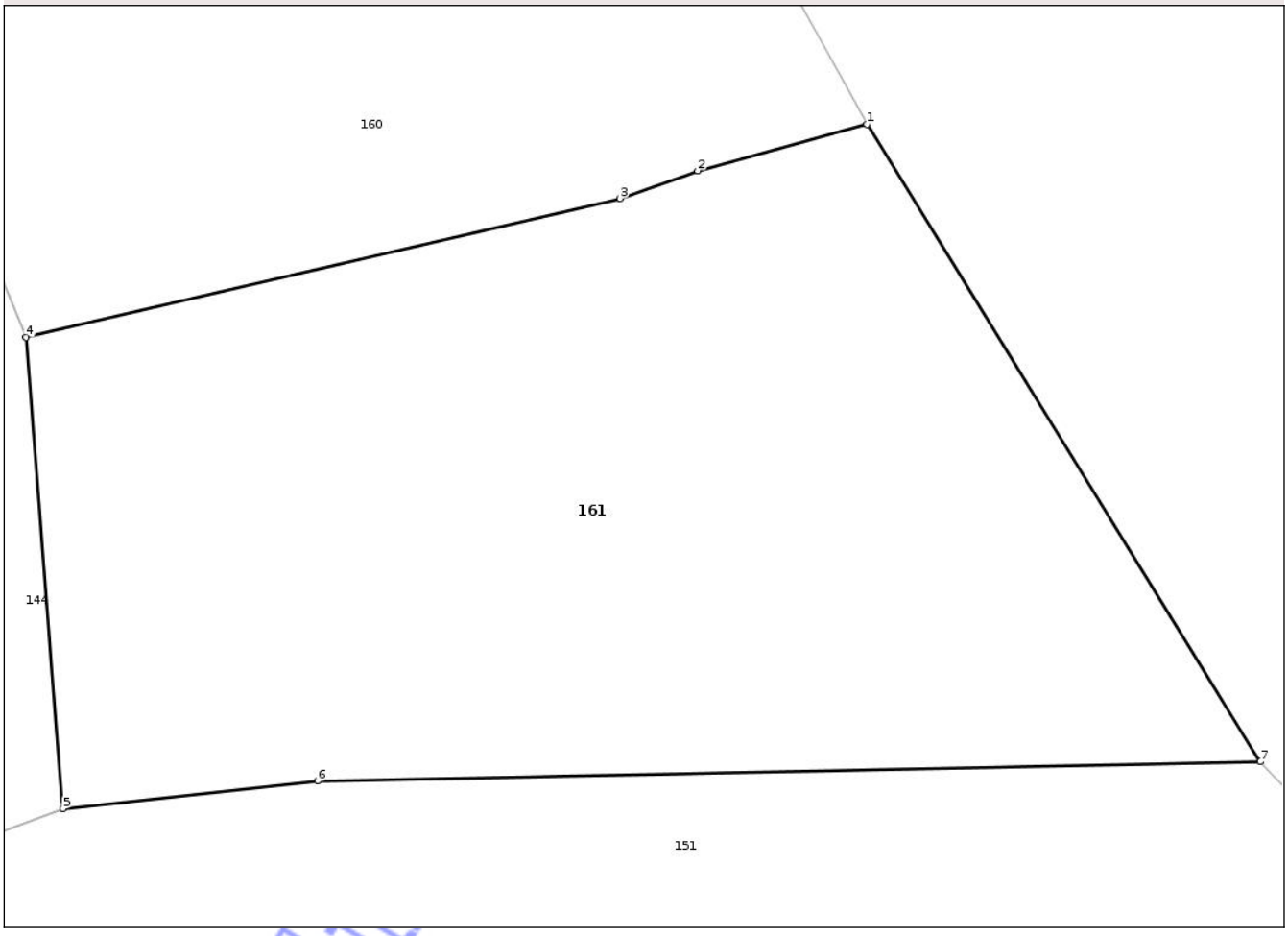

Date referitoare la teren

Crt	Categorie folosință	Intra vilan	Suprafaţa (mp)	Tarla	Parcelă	Nr. topo	Observaţii / Referinţe
1	faneata	NU	358	39	1699/5	-	

Lungime Segmente
1) Valorile lungimilor segmentelor sunt obţinute din proiecţie în plan.

Punct început	X / Y	Punct sfârşit	X / Y	Lungime segment (** (m)
1	381.733,155 393.170,839	2	381.728,939 393.169,686	4.37
2	381.728,939 393.169,686	3	381.727,01 393.168,997	2.049
3	381.727,01 393.168,997	4	381.712,215 393.165,544	15.192
4	381.712,215 393.165,544	5	381.713,138 393.153,821	11.759
5	381.713,138 393.153,821	6	381.719,478 393.154,512	6.377

Document care conține date cu caracter personal, protejat de prevederile Regulamentului (UE) nr. 679/2016 și Legii 190/2018

Punct început	X / Y	Punct sfârşit	X / Y	Lungime segment (** (m)
6	381.719,478 393.154,512	7	381.742,951 393.154,989	23.479
7	381.742,951 393.154,989	1	381.733,155 393.170,839	18.633

** Lungimile segmentelor sunt determinate în planul de proiecţie Stereo 70 şi sunt rotunjite la 1 milimetru.
*** Distanţa dintre puncte este formată din segmente cumulate ce sunt mai mici decât valoarea 1 milimetru.

Neutilizabil în circuitul civil

DATE DESPRE IMOBILUL NR. 162

Oficiul de Cadastru şi Publicitate Imobiliară GORJ
Biroul de Cadastru şi Publicitate Imobiliară Targu Jiu

A. Partea I. Descrierea imobilului

TEREN Extravilan
Adresa: Jud. Gorj

Nr. Crt	Nr cadastral Nr. topografic	Suprafaţa* (mp)	Observaţii / Referinţe
A1		664	Sector cadastral:56 Teren neimprejmuit;

B. Partea II. Proprietari şi acte

Inscrieri privitoare la dreptul de proprietate şi alte drepturi reale		Referinţe
/		
Act Administrativ nr. 784, din 30/07/2025 emis de Comuna Scoarța;		
B1	Inscrierea provizorie, drept de PROPRIETATE, dobandit prin Reconstituire, cota actuala 1/1	A1
	1) **Lăcătușu N Ion** DEFUNCT:Da	
Act Administrativ nr. 21708, din 30/10/2025 emis de Comuna Scoarța;		
B2	Se notează posesia faptică în favoarea lui Lăcătușu Cornel	A1
	1) **Lăcătușu Cornel**	

C. Partea III. SARCINI .

Inscrieri privind dezmembramintele dreptului de proprietate, drepturi reale de garanţie şi sarcini	Referinţe
NU SUNT	

Neutilizabil în circuitul civil

Anexa Nr. 1 La Partea I

Teren

Nr cadastral	Suprafaţa (mp)*	Observaţii / Referinţe
	664	

* Suprafaţa este determinată in planul de proiecţie Stereo 70.

DETALII LINIARE IMOBIL

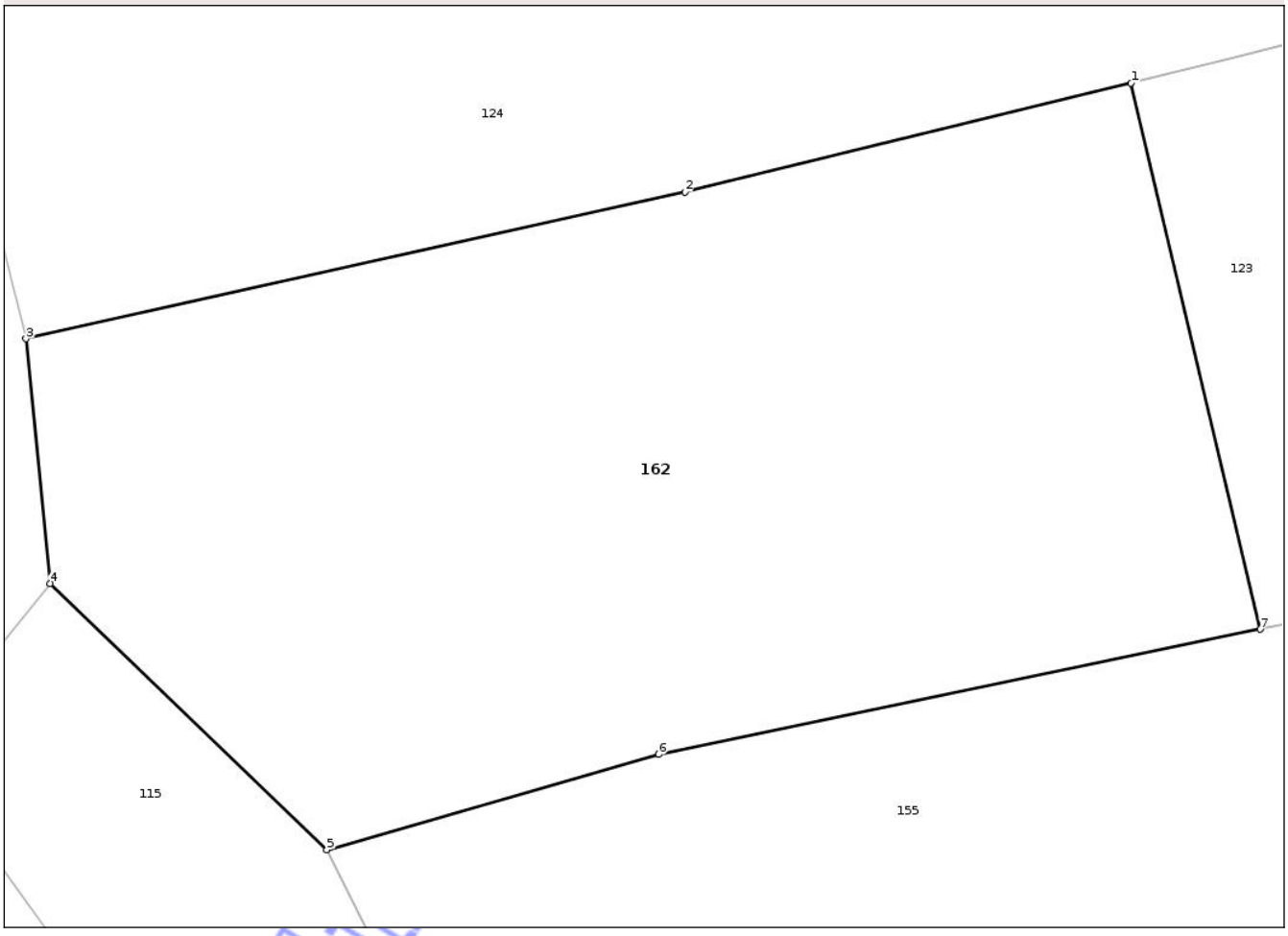

Date referitoare la teren

Crt	Categorie folosință	Intra vilan	Suprafaţa (mp)	Tarla	Parcelă	Nr. topo	Observaţii / Referinţe
1	faneata	NU	664	39	1748	-	

Lungime Segmente
1) Valorile lungimilor segmentelor sunt obţinute din proiecţie în plan.

Punct început	X / Y	Punct sfârşit	X / Y	Lungime segment (** (m)
1	381.768,599 392.904,389	2	381.753,858 392.900,801	15.172
2	381.753,858 392.900,801	3	381.732,094 392.895,962	22.295
3	381.732,094 392.895,962	4	381.732,897 392.887,892	8.11
4	381.732,897 392.887,892	5	381.742,032 392.879,104	12.676
5	381.742,032 392.879,104	6	381.752,992 392.882,249	11.403

Document care conține date cu caracter personal, protejat de prevederile Regulamentului (UE) nr. 679/2016 și Legii 190/2018

Punct început	X / Y	Punct sfârşit	X / Y	Lungime segment (** (m)
6	381.752,992 392.882,249	7	381.772,859 392.886,378	20.291
7	381.772,859 392.886,378	1	381.768,599 392.904,389	18.508

** Lungimile segmentelor sunt determinate în planul de proiecţie Stereo 70 şi sunt rotunjite la 1 milimetru.
*** Distanţa dintre puncte este formată din segmente cumulate ce sunt mai mici decât valoarea 1 milimetru.

Neutilizabil în circuitul civil