DATE DESPRE IMOBILUL NR. 185

Oficiul de Cadastru şi Publicitate Imobiliară GORJ
Biroul de Cadastru şi Publicitate Imobiliară Targu Jiu

A. Partea I. Descrierea imobilului

TEREN Necunoscut

Adresa: Loc. Bobu, Str Raba, Jud. Gorj

Nr. Crt	Nr cadastral Nr. topografic	Suprafaţa* (mp)	Observaţii / Referinţe
A1	35236	Din acte: 2.274 Masurata: 2.369	Sector cadastral:55 Teren imprejmuit;

Construcţii

Crt	Nr cadastral Nr. topografic	Adresa	Observaţii / Referinţe
A1.1	35236-C1	Loc. Bobu, Str Raba, Jud. Gorj	Nr. niveluri:1; S. construita la sol:16 mp; S. construita desfasurata:16 mp; parter

B. Partea II. Proprietari şi acte

Inscrieri privitoare la dreptul de proprietate şi alte drepturi reale		Referinţe
23684 / 01/07/2010		
Act Notarial nr. 3280, din 30/06/2010 emis de NP Badea Silvia;		
B1	Intabulare, drept de PROPRIETATE, dobandit prin Conventie, cota actuala 1/1	A1
	1) **Blidaru Maria-Adelina**, , căsătorită, bun comun	
/		
Act Normativ nr. 7, din 13/03/1996 emis de Parlamentul României (art. 12, alin. 14);		
B2	Intabulare, drept de PROPRIETATE, dobandit prin Lege, cota actuala 1/1	A1.1
	1) **Blidaru Maria-Adelina**	

C. Partea III. SARCINI .

Inscrieri privind dezmembramintele dreptului de proprietate, drepturi reale de garanţie şi sarcini	Referinţe
NU SUNT	

Neutilizabil în circuitul civil

Anexa Nr. 1 La Partea I

Teren

Nr cadastral	Suprafaţa (mp)*	Observaţii / Referinţe
35236	Din acte: 2.274 Masurata: 2.369	

* Suprafaţa este determinată in planul de proiecţie Stereo 70.

DETALII LINIARE IMOBIL

Date referitoare la teren

Crt	Categorie folosinţă	Intra vilan	Suprafaţa (mp)	Tarla	Parcelă	Nr. topo	Observaţii / Referinţe
1	curti constructii	DA	215	37	1565/1	-	
2	livada	DA	155	37	1565	-	
3	vie	DA	300	37	1565	-	
4	arabil	DA	349	37	1565, 1565/1	-	
5	livada	DA	73	37	1565, 1565/1	-	
6	livada	DA	896	37	1565, 1565/1	-	
7	vie	DA	21	37	1565	-	
8	vie	NU	139	37	1565	-	
9	livada	NU	221	37	1565, 1565/1	-	

Date referitoare la construcţii

Crt	Număr	Destinaţie construcţie	Supraf. (mp)	Situaţie juridică	Observaţii / Referinţe
A1.1	35236-C1	constructii anexa	16	Cu acte	Nr. niveluri:1; S. construita la sol:16 mp; S. construita desfasurata:16 mp; parter

Lungime Segmente
1) Valorile lungimilor segmentelor sunt obţinute din proiecţie în plan.

Punct început	X / Y	Punct sfârşit	X / Y	Lungime segment (** (m)
1	381.991,205 392.914,942	2	381.975,252 392.918,899	16.436
3	381.963,474 392.921,926	4	381.954,812 392.923,876	8.88
5	381.943,358 392.926,343	6	381.929,29 392.930,072	14.554
7	381.914,047 392.933,356	8	381.911,894 392.917,213	16.285
9	381.939,274 392.912,754	10	382.008,291 392.897,048	70.782
11	382.014,143 392.895,658	12	382.034,56 392.889,757	21.252
13	382.051,755 392.883,895	14	382.063,886 392.880,32	12.647
15	382.083,902 392.873,876	16	382.089,306 392.871,726	5.816
17	382.091,379 392.879,059	18	382.092,068 392.881,712	2.741
19	382.050,535 392.896,353	20	382.038,449 392.900,403	12.746
21	382.015,297 392.908,227	22	382.003,356 392.911,444	12.367

Punct început	X / Y	Punct sfârşit	X / Y	Lungime segment (** (m)
2	381.975,252 392.918,899	3	381.963,474 392.921,926	12.161
4	381.954,812 392.923,876	5	381.943,358 392.926,343	11.716
6	381.929,29 392.930,072	7	381.914,047 392.933,356	15.592
8	381.911,894 392.917,213	9	381.939,274 392.912,754	27.741
10	382.008,291 392.897,048	11	382.014,143 392.895,658	6.015
12	382.034,56 392.889,757	13	382.051,755 392.883,895	18.167
14	382.063,886 392.880,32	15	382.083,902 392.873,876	21.027
16	382.089,306 392.871,726	17	382.091,379 392.879,059	7.62
18	382.092,068 392.881,712	19	382.050,535 392.896,353	44.039
20	382.038,449 392.900,403	21	382.015,297 392.908,227	24.438
22	382.003,356 392.911,444	1	381.991,205 392.914,942	12.645

** Lungimile segmentelor sunt determinate în planul de proiecţie Stereo 70 şi sunt rotunjite la 1 milimetru.
*** Distanţa dintre puncte este formată din segmente cumulate ce sunt mai mici decât valoarea 1 milimetru.

Neutilizabil în circuitul civil

DATE DESPRE IMOBILUL NR. 219

Oficiul de Cadastru şi Publicitate Imobiliară GORJ
Biroul de Cadastru şi Publicitate Imobiliară Targu Jiu

A. Partea I. Descrierea imobilului

TEREN Necunoscut

Adresa: Loc. Bobu, Str Bobu, Nr. 29, Jud. Gorj

Nr. Crt	Nr cadastral Nr. topografic	Suprafaţa* (mp)	Observaţii / Referinţe
A1		1.380	Sector cadastral:55 Teren neimprejmuit;

Construcţii

Crt	Nr cadastral Nr. topografic	Adresa	Observaţii / Referinţe
A1.1		Loc. Bobu, Str Bobu, Nr. 29, Jud. Gorj	Nr. niveluri:1; S. construita la sol:49 mp; S. construita desfasurata:49 mp; parter
A1.2		Loc. Bobu, Str Bobu, Nr. 29, Jud. Gorj	Nr. niveluri:1; S. construita la sol:16 mp; S. construita desfasurata:16 mp; parter
A1.3		Loc. Bobu, Str Bobu, Nr. 29, Jud. Gorj	Nr. niveluri:1; S. construita la sol:40 mp; S. construita desfasurata:40 mp; parter
A1.4		Loc. Bobu, Str Bobu, Nr. 29, Jud. Gorj	Nr. niveluri:1; S. construita la sol:13 mp; S. construita desfasurata:13 mp; parter

B. Partea II. Proprietari şi acte

Inscrieri privitoare la dreptul de proprietate şi alte drepturi reale		Referinţe
/		
Act Administrativ nr. 612, din 01/04/2025 emis de Comuna Scoarța;		
B1	Inscrierea provizorie, drept de PROPRIETATE, dobandit prin Reconstituire, cota actuala 1/1	A1
	1) **Pușerea Gheorghe** DEFUNCT:Da 2) **Răceanu Elena**, în cote nedeterminate	
Act Normativ nr. 7, din 13/03/1996 emis de Parlamentul României (art. 12, alin. 14);		
B2	Intabulare, drept de PROPRIETATE, dobandit prin Lege, cota actuala 1/1	A1.1, A1.2, A1.3, A1.4
	1) **Popescu Gheorghe**	

C. Partea III. SARCINI .

Inscrieri privind dezmembramintele dreptului de proprietate, drepturi reale de garanţie şi sarcini	Referinţe
NU SUNT	

Neutilizabil în circuitul civil

Anexa Nr. 1 La Partea I

Teren

Nr cadastral	Suprafaţa (mp)*	Observaţii / Referinţe
	1.380	

* Suprafaţa este determinată in planul de proiecţie Stereo 70.

DETALII LINIARE IMOBIL

Date referitoare la teren

Crt	Categorie folosință	Intra vilan	Suprafaţa (mp)	Tarla	Parcelă	Nr. topo	Observaţii / Referinţe
1	curti constructii	DA	655	37	1630	-	
2	livada	DA	313	37	1631/1	-	
3	livada	NU	306	37	1631/2	-	
4	arabil	NU	106	37	1631/3	-	

Date referitoare la construcţii

Crt	Număr	Destinaţie construcţie	Supraf. (mp)	Situaţie juridică	Observaţii / Referinţe
A1.1		constructii de locuinte	49	Cu acte	Nr. niveluri:1; S. construita la sol:49 mp; S. construita desfasurata:49 mp; parter
A1.2		constructii anexa	16	Cu acte	Nr. niveluri:1; S. construita la sol:16 mp; S. construita desfasurata:16 mp; parter
A1.3		constructii anexa	40	Cu acte	Nr. niveluri:1; S. construita la sol:40 mp; S. construita desfasurata:40 mp; parter
A1.4		constructii anexa	13	Cu acte	Nr. niveluri:1; S. construita la sol:13 mp; S. construita desfasurata:13 mp; parter

Document care conține date cu caracter personal, protejat de prevederile Regulamentului (UE) nr. 679/2016 și Legii 190/2018

Lungime Segmente
1) Valorile lungimilor segmentelor sunt obţinute din proiecţie în plan.

Punct început	X / Y	Punct sfârşit	X / Y	Lungime segment (** (m)
1	382.189,605 393.082,244	2	382.186,223 393.083,453	3.591
3	382.180,462 393.085,785	4	382.171,178 393.088,925	9.801
5	382.166,436 393.090,206	6	382.164,767 393.084,782	5.675
7	382.140,316 393.091,193	8	382.100,875 393.100,471	40.517
9	382.079,23 393.105,402	10	382.078,092 393.100,522	5.011
11	382.077,209 393.095,492	12	382.085,021 393.094,04	7.946
13	382.100,961 393.090,2	14	382.126,162 393.083,899	25.977
15	382.159,341 393.074,567	16	382.168,146 393.071,199	9.427
17	382.180,791 393.066,767	18	382.192,455 393.062,091	12.567
19	382.194,152 393.066,4	20	382.188,958 393.068,675	5.671
21	382.184,867 393.070,489	22	382.189,12 393.081,043	11.379

Punct început	X / Y	Punct sfârşit	X / Y	Lungime segment (** (m)
2	382.186,223 393.083,453	3	382.180,462 393.085,785	6.215
4	382.171,178 393.088,925	5	382.166,436 393.090,206	4.912
6	382.164,767 393.084,782	7	382.140,316 393.091,193	25.278
8	382.100,875 393.100,471	9	382.079,23 393.105,402	22.2
10	382.078,092 393.100,522	11	382.077,209 393.095,492	5.106
12	382.085,021 393.094,04	13	382.100,961 393.090,2	16.396
14	382.126,162 393.083,899	15	382.159,341 393.074,567	34.467
16	382.168,146 393.071,199	17	382.180,791 393.066,767	13.398
18	382.192,455 393.062,091	19	382.194,152 393.066,4	4.63
20	382.188,958 393.068,675	21	382.184,867 393.070,489	4.474
22	382.189,12 393.081,043	1	382.189,605 393.082,244	1.296

** Lungimile segmentelor sunt determinate în planul de proiecţie Stereo 70 şi sunt rotunjite la 1 milimetru.
*** Distanţa dintre puncte este formată din segmente cumulate ce sunt mai mici decât valoarea 1 milimetru.

Neutilizabil în circuitul civil

DATE DESPRE IMOBILUL NR. 225

Oficiul de Cadastru şi Publicitate Imobiliară GORJ
Biroul de Cadastru şi Publicitate Imobiliară Targu Jiu

A. Partea I. Descrierea imobilului

TEREN Necunoscut

Adresa: Loc. Bobu, Str Raba, Nr. 56, Jud. Gorj

Nr. Crt	Nr cadastral Nr. topografic	Suprafaţa* (mp)	Observaţii / Referinţe
A1	37364	Din acte: 2.723 Masurata: 2.744	Sector cadastral:55 Teren imprejmuit;

Construcţii

Crt	Nr cadastral Nr. topografic	Adresa	Observaţii / Referinţe
A1.1	37364-C1	Loc. Bobu, Str Raba, Nr. 56, Jud. Gorj	Nr. niveluri:2; S. construita la sol:59 mp; S. construita desfasurata:118 mp; Casa de locuit, P+Beci, construită în anul 1968 din lemn și cărămidă, acoperită cu țiglă
A1.2	37364-C2	Loc. Bobu, Str Raba, Nr. 56, Jud. Gorj	Nr. niveluri:1; S. construita la sol:34 mp; S. construita desfasurata:34 mp; Construcție anexă, P, construită în anul 1970
A1.3	37364-C3	Loc. Bobu, Str Raba, Nr. 56, Jud. Gorj	Nr. niveluri:1; S. construita la sol:29 mp; S. construita desfasurata:29 mp; parter
A1.4	37364-C4	Loc. Bobu, Str Raba, Nr. 56, Jud. Gorj	Nr. niveluri:1; S. construita la sol:70 mp; S. construita desfasurata:70 mp; Construcție anexă, P, construită în anul 2022
A1.5	37364-C5	Loc. Bobu, Str Raba, Nr. 56, Jud. Gorj	Nr. niveluri:1; S. construita la sol:21 mp; S. construita desfasurata:21 mp; parter

B. Partea II. Proprietari şi acte

Inscrieri privitoare la dreptul de proprietate şi alte drepturi reale		Referinţe
18128 / 22/03/2019		
Act Notarial nr. 781, din 22/03/2019 emis de NP. Popescu Bejat Nicolae;		
B1	Intabulare, drept de PROPRIETATEcu titlu de drept întreținere, dobandit prin Conventie, cota actuala 1/1	A1, A1.1, A1.2
	1) **Voicu Petre** 2) **Voicu Veronica**, bun comun	
58538 / 14/07/2022		
Act Administrativ nr. 27, din 03/07/2019 emis de Primaria Comunei Scoarta (act administrativ nr 8707 din 04.07.2022, emis de COMUNA SCOARTA;act administrativ nr 5059 din 07.03.1991, emis de PRIMARIA COMUNEI SCOARTA;act administrativ nr 9157 din 13.07.2022, emis de COMUNA SCOARTA;act administrativ nr 8643 din 01.07.2022, emis de ING DANAU ELENA VIOLETA;act administrativ nr 8679 din 04.07.2022, emis de UAT SCOARTA);		
B2	Intabulare, drept de PROPRIETATE, dobandit prin Construire, cota actuala 1/1	A1.4
	1) **Voicu Petre** 2) **Voicu Veronica**, bun comun	
/		
Act Normativ nr. 7, din 13/03/1996 emis de Parlamentul României (art. 12, alin. 14);		
B3	Intabulare, drept de PROPRIETATE, dobandit prin Lege, cota actuala 1/1	A1.3, A1.5
	1) **Voicu Petre** 2) **Voicu Veronica**, bun comun	

C. Partea III. SARCINI .

Inscrieri privind dezmembramintele dreptului de proprietate, drepturi reale de garanţie şi sarcini	Referinţe
NU SUNT	

Neautentic în circuitul civil

Anexa Nr. 1 La Partea I

Teren

Nr cadastral	Suprafaţa (mp)*	Observaţii / Referinţe
37364	Din acte: 2.723 Masurata: 2.744	

* Suprafaţa este determinată in planul de proiecţie Stereo 70.

DETALII LINIARE IMOBIL

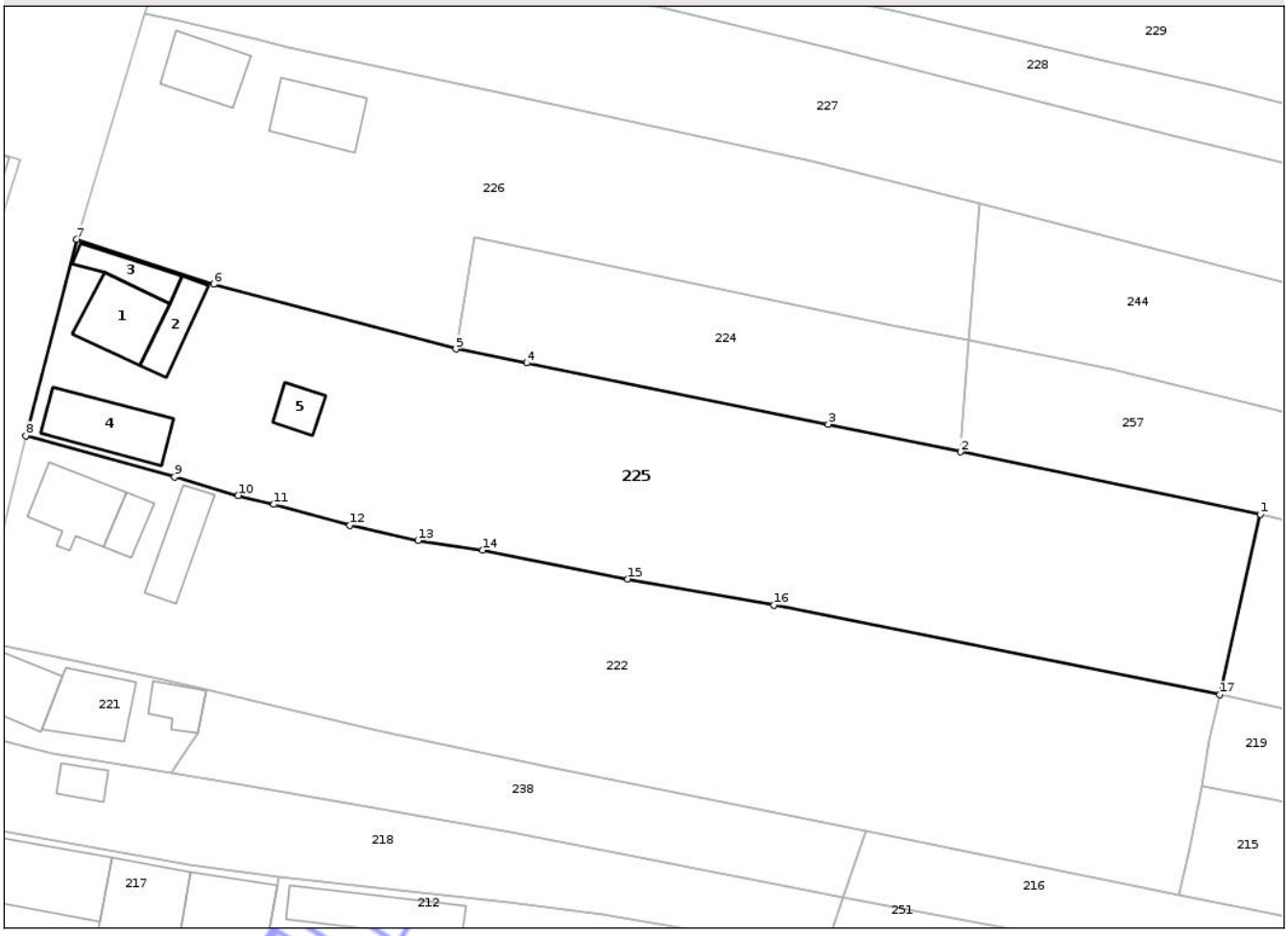

Date referitoare la teren

Crt	Categorie folosinţă	Intra vilan	Suprafaţa (mp)	Tarla	Parcelă	Nr. topo	Observaţii / Referinţe
1	curti constructii	DA	472	37	1637	-	
2	vie	DA	196	37	1635	-	
3	faneata	DA	278	37	1635	-	
4	arabil	DA	247	37	1634	-	
5	livada	DA	856	37	1634	-	
6	arabil	DA	31	37	1634	-	
7	arabil	NU	172	37	1633	-	
8	livada	NU	492	37	1633	-	

Date referitoare la construcţii

Crt	Număr	Destinaţie construcţie	Supraf. (mp)	Situaţie juridică	Observaţii / Referinţe
A1.1	37364-C1	constructii de locuinte	Din acte: 118 Masurata: 59	Cu acte	Nr. niveluri:2; S. construita la sol:59 mp; S. construita desfasurata:118 mp; Casa de locuit, P+Beci, construită în anul 1968 din lemn și cărămidă, acoperită cu țiglă
A1.2	37364-C2	constructii anexa	34	Cu acte	Nr. niveluri:1; S. construita la sol:34 mp; S. construita desfasurata:34 mp; Construcție anexă, P, construită în anul 1970
A1.3	37364-C3	constructii anexa	29	Cu acte	Nr. niveluri:1; S. construita la sol:29 mp; S. construita desfasurata:29 mp; parter

Document care conține date cu caracter personal, protejat de prevederile Regulamentului (UE) nr. 679/2016 și Legii 190/2018

Crt	Număr	Destinaţie construcţie	Supraf. (mp)	Situaţie juridică	Observaţii / Referinţe
A1.4	37364-C4	constructii anexa	70	Cu acte	Nr. niveluri:1; S. construita la sol:70 mp; S. construita desfasurata:70 mp; Construcție anexă, P, construită în anul 2022
A1.5	37364-C5	constructii anexa	21	Cu acte	Nr. niveluri:1; S. construita la sol:21 mp; S. construita desfasurata:21 mp; parter

Lungime Segmente
1) Valorile lungimilor segmentelor sunt obţinute din proiecţie în plan.

Punct început	X / Y	Punct sfârşit	X / Y	Lungime segment (** (m)
1	382.083,593 393.124,963	2	382.051,142 393.131,726	33.148
2	382.051,142 393.131,726	3	382.036,777 393.134,719	14.674
3	382.036,777 393.134,719	4	382.004,13 393.141,354	33.315
4	382.004,13 393.141,354	5	381.996,404 393.142,86	7.871
5	381.996,404 393.142,86	6	381.970,166 393.149,879	27.161
6	381.970,166 393.149,879	7	381.955,344 393.154,754	15.603
7	381.955,344 393.154,754	8	381.949,812 393.133,483	21.979
8	381.949,812 393.133,483	9	381.965,914 393.128,99	16.717
9	381.965,914 393.128,99	10	381.972,8 393.126,98	7.174
10	381.972,8 393.126,98	11	381.976,676 393.126,025	3.992
11	381.976,676 393.126,025	12	381.984,938 393.123,774	8.563
12	381.984,938 393.123,774	13	381.992,309 393.122,111	7.556
13	381.992,309 393.122,111	14	381.999,308 393.121,077	7.075
14	381.999,308 393.121,077	15	382.015,011 393.117,945	16.012
15	382.015,011 393.117,945	16	382.030,877 393.115,131	16.113
16	382.030,877 393.115,131	17	382.079,23 393.105,402	49.322
17	382.079,23 393.105,402	1	382.083,593 393.124,963	20.042

**** Lungimile segmentelor sunt determinate în planul de proiecţie Stereo 70 şi sunt rotunjite la 1 milimetru.**
***** Distanţa dintre puncte este formată din segmente cumulate ce sunt mai mici decât valoarea 1 milimetru.**

Neautorizat în circuitul civil

DATE DESPRE IMOBILUL NR. 226

Oficiul de Cadastru şi Publicitate Imobiliară GORJ
Biroul de Cadastru şi Publicitate Imobiliară Targu Jiu

A. Partea I. Descrierea imobilului

TEREN Intravilan

Adresa: Loc. Bobu, Str Raba, Nr. 58, Jud. Gorj

Nr. Crt	Nr cadastral Nr. topografic	Suprafaţa* (mp)	Observaţii / Referinţe
A1		1.953	Sector cadastral:55 Teren neimprejmuit;

Construcţii

Crt	Nr cadastral Nr. topografic	Adresa	Observaţii / Referinţe
A1.1		Loc. Bobu, Str Raba, Nr. 58, Jud. Gorj	Nr. niveluri:2; S. construita la sol:51 mp; S. construita desfasurata:75 mp; D+P
A1.2		Loc. Bobu, Str Raba, Nr. 58, Jud. Gorj	Nr. niveluri:2; S. construita la sol:57 mp; S. construita desfasurata:114 mp; P+M

B. Partea II. Proprietari şi acte

Inscrieri privitoare la dreptul de proprietate şi alte drepturi reale		Referinţe
/		
Act Normativ nr. 7, din 13/03/1996 emis de Parlamentul României (art. 13, alin. 1);		
B1	Intabulare, drept de PROPRIETATE, dobandit prin Lege, cota actuala 1/1	A1
	1) **NEIDENTIFICAT NEIDENTIFICAT**	
Act Administrativ nr. 20893, din 14/10/2025 emis de Comuna Scoarța;		
B2	Se notează posesia faptică în favoarea lui Ciocșan Ion	A1
	1) **Ciocșan Ion**	
Act Normativ nr. 7, din 13/03/1996 emis de Parlamentul României (art. 12, alin. 14);		
B3	Intabulare, drept de PROPRIETATE, dobandit prin Lege, cota actuala 1/1	A1.1, A1.2
	1) **Ciocșan Ion**	

C. Partea III. SARCINI .

Inscrieri privind dezmembramintele dreptului de proprietate, drepturi reale de garanţie şi sarcini	Referinţe
NU SUNT	

Neautentizat în circuitul civil

Anexa Nr. 1 La Partea I

Teren

Nr cadastral	Suprafaţa (mp)*	Observaţii / Referinţe
	1.953	

* Suprafaţa este determinată in planul de proiecţie Stereo 70.

DETALII LINIARE IMOBIL

Date referitoare la teren

Crt	Categorie folosință	Intra vilan	Suprafaţa (mp)	Tarla	Parcelă	Nr. topo	Observaţii / Referinţe
1	curti constructii	DA	396	37	1639	-	
2	faneata	DA	528	37	1638/7	-	
3	livada	DA	723	37	1640	-	
4	faneata	DA	306	37	1640/1	-	

Date referitoare la construcţii

Crt	Număr	Destinaţie construcţie	Supraf. (mp)	Situaţie juridică	Observaţii / Referinţe
A1.1		constructii de locuinte	51	Cu acte	Nr. niveluri:2; S. construita la sol:51 mp; S. construita desfasurata:75 mp; D+P
A1.2		constructii de locuinte	57	Cu acte	Nr. niveluri:2; S. construita la sol:57 mp; S. construita desfasurata:114 mp; P+M

Lungime Segmente

1) Valorile lungimilor segmentelor sunt obţinute din proiecţie în plan.

Punct început	X / Y	Punct sfârşit	X / Y	Lungime segment (** (m)

Document care conține date cu caracter personal, protejat de prevederile Regulamentului (UE) nr. 679/2016 și Legii 190/2018

Punct început	X / Y	Punct sfârşit	X / Y	Lungime segment (** (m)
1	381.998,408 393.154,932	2	382.043,746 393.145,406	46.328
2	382.043,746 393.145,406	3	382.052,053 393.143,769	8.467
3	382.052,053 393.143,769	4	382.053,175 393.158,612	14.885
4	382.053,175 393.158,612	5	382.034,96 393.163,192	18.782
5	382.034,96 393.163,192	6	382.000,985 393.170,748	34.805
6	382.000,985 393.170,748	7	381.978,276 393.175,558	23.213
7	381.978,276 393.175,558	8	381.974,794 393.176,468	3.599
8	381.974,794 393.176,468	9	381.966,452 393.178,475	8.58
9	381.966,452 393.178,475	10	381.962,727 393.179,261	3.807
10	381.962,727 393.179,261	11	381.955,344 393.154,754	25.594
11	381.955,344 393.154,754	12	381.970,166 393.149,879	15.603
12	381.970,166 393.149,879	13	381.996,404 393.142,86	27.161
13	381.996,404 393.142,86	1	381.998,408 393.154,932	12.237

** Lungimile segmentelor sunt determinate în planul de proiecţie Stereo 70 şi sunt rotunjite la 1 milimetru.
*** Distanţa dintre puncte este formată din segmente cumulate ce sunt mai mici decât valoarea 1 milimetru.

Neutilizabil în circuitul civil

DATE DESPRE IMOBILUL NR. 227

Oficiul de Cadastru şi Publicitate Imobiliară GORJ
Biroul de Cadastru şi Publicitate Imobiliară Targu Jiu

A. Partea I. Descrierea imobilului

TEREN Necunoscut

Adresa: Loc. Bobu, Str Raba, Jud. Gorj

Nr. Crt	Nr cadastral Nr. topografic	Suprafaţa* (mp)	Observaţii / Referinţe
A1	38362	Din acte: 3.080 Masurata: 2.752	Sector cadastral:55 Teren imprejmuit;

B. Partea II. Proprietari şi acte

Inscrieri privitoare la dreptul de proprietate şi alte drepturi reale		Referinţe
16368 / 18/02/2022		
Act Notarial nr. 286, din 16/02/2022 emis de Serban Cosmin Alexandru;		
B1	Intabulare, drept de PROPRIETATEcu titlu de drept donaţie, dobandit prin Conventie, cota actuala 1/1	A1
	1) **Cosar Davide-Nectarie-Petru**, bun propriu	

C. Partea III. SARCINI

Inscrieri privind dezmembramintele dreptului de proprietate, drepturi reale de garanţie şi sarcini		Referinţe
16368 / 18/02/2022		
Act Notarial nr. 286, din 16/02/2022 emis de Serban Cosmin Alexandru;		
C1	Intabulare, drept de UZUFRUCT VIAGER, cota actuala 1/1, cota initiala 1/1	A1
	1) **Cosar Marcel-Niculai** 2) **Stănilă Corina-Georgiana**	

Neutilizabil în circuitul civil

Anexa Nr. 1 La Partea I

Teren

Nr cadastral	Suprafaţa (mp)*	Observaţii / Referinţe
38362	Din acte: 3.080 Masurata: 2.752	

* Suprafaţa este determinată in planul de proiecţie Stereo 70.

DETALII LINIARE IMOBIL

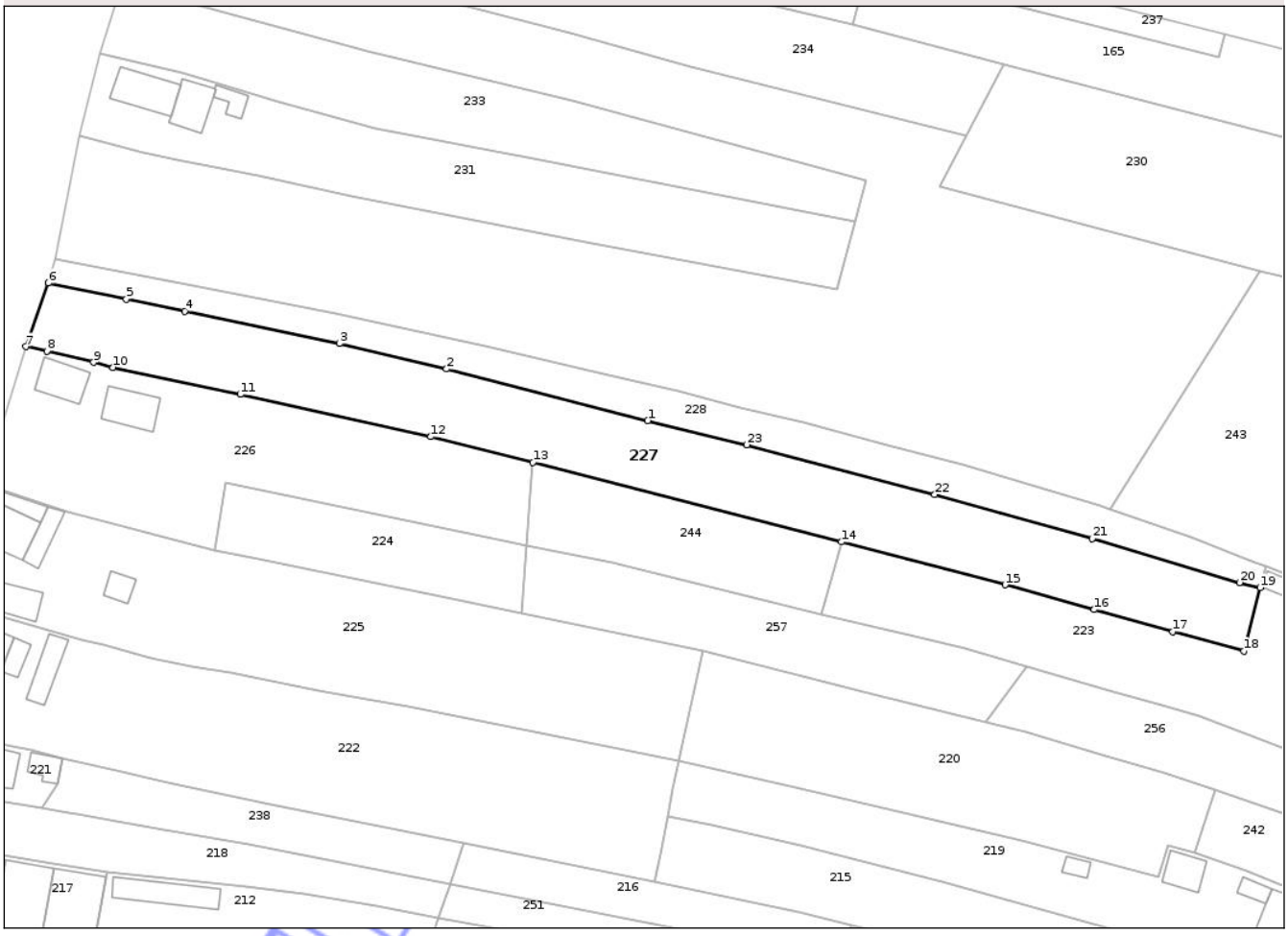

Date referitoare la teren

Crt	Categorie folosinţă	Intra vilan	Suprafaţa (mp)	Tarla	Parcelă	Nr. topo	Observaţii / Referinţe
1	arabil	DA	1.134	37	1641	-	
2	arabil	DA	372	37	1641	-	
3	arabil	NU	1.246	37	1641	-	

Lungime Segmente

1) Valorile lungimilor segmentelor sunt obţinute din proiecţie în plan.

Punct început	X / Y	Punct sfârşit	X / Y	Lungime segment (** (m)
1	382.073,647 393.166,085	2	382.037,771 393.175,291	37.038
3	382.018,695 393.179,85	4	381.991,028 393.185,589	28.256
5	381.980,668 393.187,718	6	381.966,746 393.190,622	14.221

Punct început	X / Y	Punct sfârşit	X / Y	Lungime segment (** (m)
2	382.037,771 393.175,291	3	382.018,695 393.179,85	19.613
4	381.991,028 393.185,589	5	381.980,668 393.187,718	10.576
6	381.966,746 393.190,622	7	381.962,727 393.179,261	12.051

Document care conține date cu caracter personal, protejat de prevederile Regulamentului (UE) nr. 679/2016 și Legii 190/2018

Punct început	X / Y	Punct sfârşit	X / Y	Lungime segment (** (m)
7	381.962,727 393.179,261	8	381.966,452 393.178,475	3.807
9	381.974,794 393.176,468	10	381.978,276 393.175,558	3.599
11	382.000,985 393.170,748	12	382.034,96 393.163,192	34.805
13	382.053,175 393.158,612	14	382.108,196 393.144,444	56.815
15	382.137,424 393.136,789	16	382.153,34 393.132,38	16.515
17	382.167,314 393.128,42	18	382.179,983 393.124,976	13.129
19	382.182,928 393.136,268	20	382.179,239 393.137,193	3.804
21	382.152,931 393.145,014	22	382.124,859 393.152,881	29.154
23	382.091,35 393.161,775	1	382.073,647 393.166,085	18.22

Punct început	X / Y	Punct sfârşit	X / Y	Lungime segment (** (m)
8	381.966,452 393.178,475	9	381.974,794 393.176,468	8.58
10	381.978,276 393.175,558	11	382.000,985 393.170,748	23.213
12	382.034,96 393.163,192	13	382.053,175 393.158,612	18.782
14	382.108,196 393.144,444	15	382.137,424 393.136,789	30.214
16	382.153,34 393.132,38	17	382.167,314 393.128,42	14.524
18	382.179,983 393.124,976	19	382.182,928 393.136,268	11.67
20	382.179,239 393.137,193	21	382.152,931 393.145,014	27.445
22	382.124,859 393.152,881	23	382.091,35 393.161,775	34.67

** Lungimile segmentelor sunt determinate în planul de proiecţie Stereo 70 şi sunt rotunjite la 1 milimetru.
*** Distanţa dintre puncte este formată din segmente cumulate ce sunt mai mici decât valoarea 1 milimetru.

Neutilizabil în circuitul civil

DATE DESPRE IMOBILUL NR. 228

Oficiul de Cadastru şi Publicitate Imobiliară GORJ
Biroul de Cadastru şi Publicitate Imobiliară Targu Jiu

A. Partea I. Descrierea imobilului

TEREN Necunoscut

Adresa: Loc. Bobu, Str Raba, Jud. Gorj

Nr. Crt	Nr cadastral Nr. topografic	Suprafaţa* (mp)	Observaţii / Referinţe
A1		1.256	Sector cadastral:55 Teren neimprejmuit;

B. Partea II. Proprietari şi acte

Inscrieri privitoare la dreptul de proprietate şi alte drepturi reale		Referinţe
/		
Act Administrativ nr. 619, din 11/04/2025 emis de Comuna Scoarța;		
B1	Inscrierea provizorie, drept de PROPRIETATE, dobandit prin Reconstituire, cota actuala 1/1	A1
	1) **Ungureanu Matei** DEFUNCT:Da 2) **Ungureanu Ion**, în cote nedeterminate	

C. Partea III. SARCINI .

Inscrieri privind dezmembramintele dreptului de proprietate, drepturi reale de garanţie şi sarcini	Referinţe
NU SUNT	

Neutilizabil în circuitul civil

Anexa Nr. 1 La Partea I

Teren

Nr cadastral	Suprafaţa (mp)*	Observaţii / Referinţe
	1.256	

* Suprafaţa este determinată in planul de proiecţie Stereo 70.

DETALII LINIARE IMOBIL

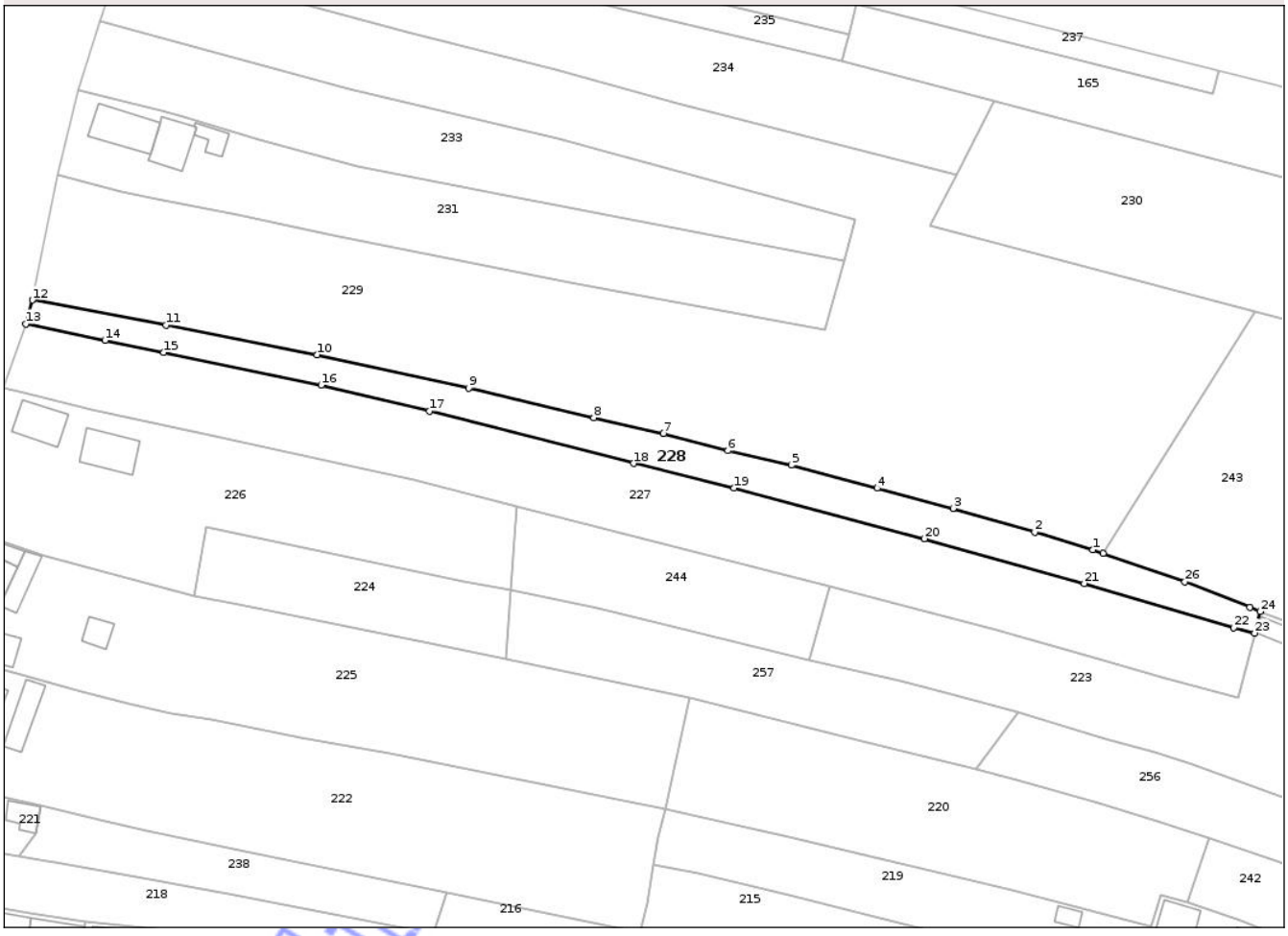

Date referitoare la teren

Crt	Categorie folosință	Intra vilan	Suprafaţa (mp)	Tarla	Parcelă	Nr. topo	Observaţii / Referinţe
1	faneata	DA	455	37	1641/1	-	
2	arabil	DA	158	37	1648/3	-	
3	faneata	NU	643	37	1648/2	-	

Lungime Segmente

1) Valorile lungimilor segmentelor sunt obţinute din proiecţie în plan.

Punct început	X / Y	Punct sfârşit	X / Y	Lungime segment (** (m)
1	382.154,443 393.150,922	2	382.144,257 393.154,018	10.646
3	382.129,883 393.158,201	4	382.116,48 393.161,72	13.858
5	382.101,439 393.165,751	6	382.090,269 393.168,319	11.461
7	382.078,886 393.171,384	8	382.066,661 393.174,108	12.524

Punct început	X / Y	Punct sfârşit	X / Y	Lungime segment (** (m)
2	382.144,257 393.154,018	3	382.129,883 393.158,201	14.97
4	382.116,48 393.161,72	5	382.101,439 393.165,751	15.572
6	382.090,269 393.168,319	7	382.078,886 393.171,384	11.788
8	382.066,661 393.174,108	9	382.044,685 393.179,308	22.583

Document care conține date cu caracter personal, protejat de prevederile Regulamentului (UE) nr. 679/2016 și Legii 190/2018

Punct început	X / Y	Punct sfârşit	X / Y	Lungime segment (** (m)
9	382.044,685 393.179,308	10	382.017,953 393.185,174	27.368
11	381.991,405 393.190,41	12	381.967,898 393.194,809	23.916
13	381.966,746 393.190,622	14	381.980,668 393.187,718	14.221
15	381.991,028 393.185,589	16	382.018,695 393.179,85	28.256
17	382.037,771 393.175,291	18	382.073,647 393.166,085	37.038
19	382.091,35 393.161,775	20	382.124,859 393.152,881	34.67
21	382.152,931 393.145,014	22	382.179,239 393.137,193	27.445
23	382.182,928 393.136,268	24	382.183,913 393.140,068	3.926
25	382.182,066 393.140,796	26	382.170,644 393.145,264	12.264
27	382.156,247 393.150,292	1	382.154,443 393.150,922	1.911

Punct început	X / Y	Punct sfârşit	X / Y	Lungime segment (** (m)
10	382.017,953 393.185,174	11	381.991,405 393.190,41	27.06
12	381.967,898 393.194,809	13	381.966,746 393.190,622	4.343
14	381.980,668 393.187,718	15	381.991,028 393.185,589	10.576
16	382.018,695 393.179,85	17	382.037,771 393.175,291	19.613
18	382.073,647 393.166,085	19	382.091,35 393.161,775	18.22
20	382.124,859 393.152,881	21	382.152,931 393.145,014	29.154
22	382.179,239 393.137,193	23	382.182,928 393.136,268	3.804
24	382.183,913 393.140,068	25	382.182,066 393.140,796	1.986
26	382.170,644 393.145,264	27	382.156,247 393.150,292	15.249

** Lungimile segmentelor sunt determinate în planul de proiecţie Stereo 70 şi sunt rotunjite la 1 milimetru.
*** Distanţa dintre puncte este formată din segmente cumulate ce sunt mai mici decât valoarea 1 milimetru.

Neutilizabil în circuitul civil

DATE DESPRE IMOBILUL NR. 230

Oficiul de Cadastru şi Publicitate Imobiliară GORJ
Biroul de Cadastru şi Publicitate Imobiliară Targu Jiu

A. Partea I. Descrierea imobilului

TEREN Necunoscut

Adresa: Loc. Bobu, Str Bobu, Nr. 41, Jud. Gorj

Nr. Crt	Nr cadastral Nr. topografic	Suprafaţa* (mp)	Observaţii / Referinţe
A1		3.622	Sector cadastral:55 Teren neimprejmuit;

Construcţii

Crt	Nr cadastral Nr. topografic	Adresa	Observaţii / Referinţe
A1.1		Loc. Bobu, Str Bobu, Nr. 41, Jud. Gorj	Nr. niveluri:1; S. construita la sol:147 mp; S. construita desfasurata:147 mp; parter
A1.2		Loc. Bobu, Str Bobu, Nr. 41, Jud. Gorj	Nr. niveluri:1; S. construita la sol:18 mp; S. construita desfasurata:18 mp; parter
A1.3		Loc. Bobu, Str Bobu, Nr. 41, Jud. Gorj	Nr. niveluri:1; S. construita la sol:18 mp; S. construita desfasurata:18 mp; parter
A1.4		Loc. Bobu, Str Bobu, Nr. 41, Jud. Gorj	Nr. niveluri:1; S. construita la sol:37 mp; S. construita desfasurata:37 mp; parter

B. Partea II. Proprietari şi acte

Inscrieri privitoare la dreptul de proprietate şi alte drepturi reale		Referinţe
/		
Act Administrativ nr. 1513328, din 13/10/2008 emis de CJPSDPAT Gorj;		
B1	Intabulare, drept de PROPRIETATE, dobandit prin Reconstituire, cota actuala 1/1	A1
	1) **Pirtea N Sterian**	
Act Administrativ nr. 20894, din 14/10/2025 emis de Comuna Scoarța;		
B2	Se notează posesia faptică în favoarea lui Pirtea Vasile-Aurel	A1
	1) **Pirtea Vasile-Aurel**	
Act Normativ nr. 7, din 13/03/1996 emis de Parlamentul României (art. 12, alin. 14);		
B3	Intabulare, drept de PROPRIETATE, dobandit prin Lege, cota actuala 1/1	A1.1, A1.2, A1.3, A1.4
	1) **Pirtea Vasile-Aurel**	

C. Partea III. SARCINI .

Inscrieri privind dezmembramintele dreptului de proprietate, drepturi reale de garanţie şi sarcini	Referinţe
NU SUNT	

Neutilizabil în circuitul civil

Anexa Nr. 1 La Partea I

Teren

Nr cadastral	Suprafaţa (mp)*	Observaţii / Referinţe
	3.622	

* Suprafaţa este determinată in planul de proiecţie Stereo 70.

DETALII LINIARE IMOBIL

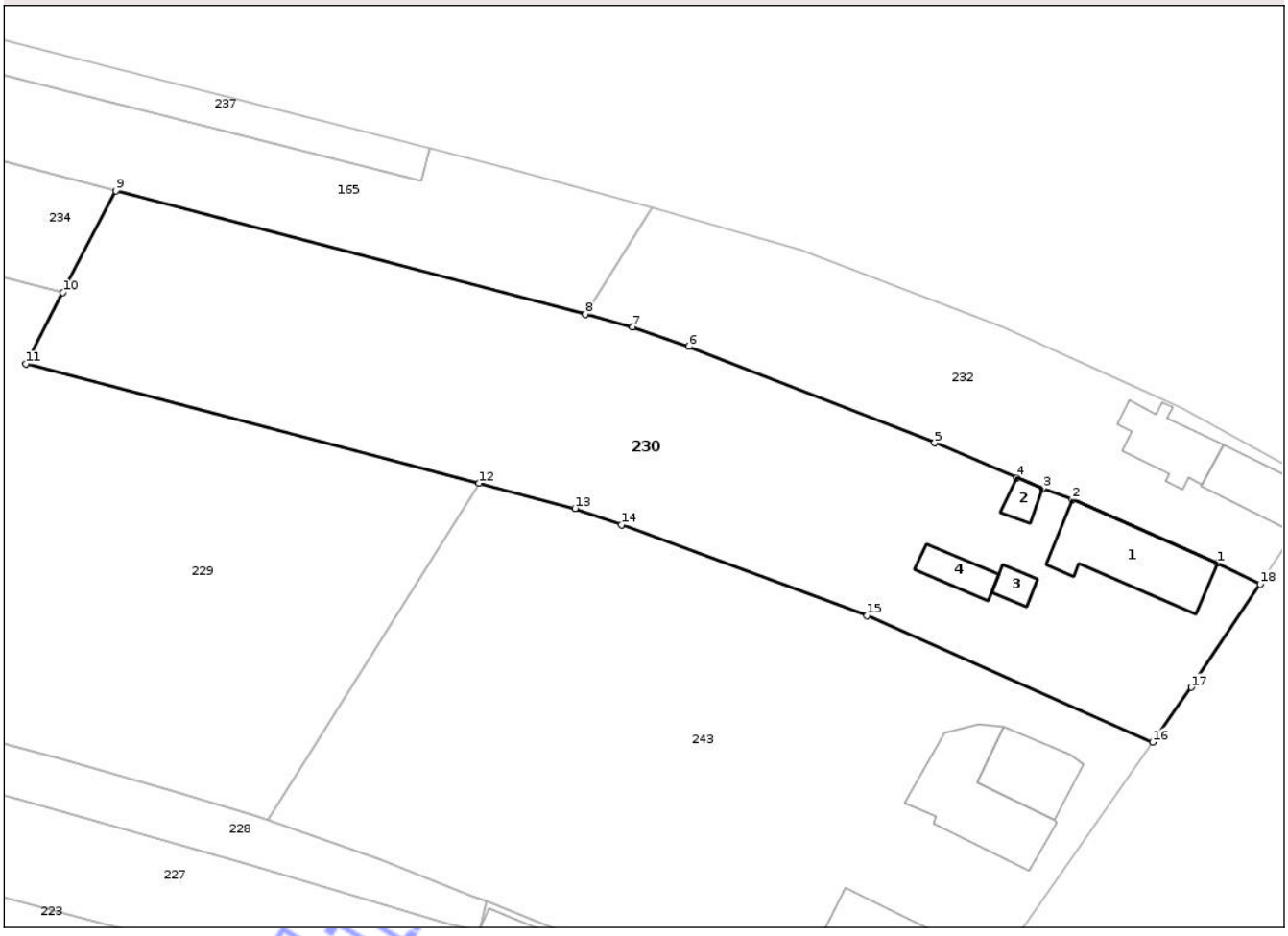

Date referitoare la teren

Crt	Categorie folosință	Intra vilan	Suprafaţa (mp)	Tarla	Parcelă	Nr. topo	Observaţii / Referinţe
1	curti constructii	DA	692	37	1664, 1665, 1666	-	
2	pasune	DA	466	37	1665, 1666	-	
3	vie	DA	296	37	1664, 1665	-	
4	arabil	DA	174	37	1664	-	
5	faneata	DA	132	37	1663	-	
6	faneata	DA	124	37	1663	-	
7	arabil	DA	294	37	1663	-	
8	arabil	NU	1.444	37	1663	-	

Date referitoare la construcţii

Crt	Număr	Destinaţie construcţie	Supraf. (mp)	Situaţie juridică	Observaţii / Referinţe
A1.1		constructii de locuinte	147	Cu acte	Nr. niveluri:1; S. construita la sol:147 mp; S. construita desfasurata:147 mp; parter
A1.2		constructii anexa	18	Cu acte	Nr. niveluri:1; S. construita la sol:18 mp; S. construita desfasurata:18 mp; parter
A1.3		constructii anexa	18	Cu acte	Nr. niveluri:1; S. construita la sol:18 mp; S. construita desfasurata:18 mp; parter
A1.4		constructii anexa	37	Cu acte	Nr. niveluri:1; S. construita la sol:37 mp; S. construita desfasurata:37 mp; parter

Document care conține date cu caracter personal, protejat de prevederile Regulamentului (UE) nr. 679/2016 și Legii 190/2018

Lungime Segmente
1) Valorile lungimilor segmentelor sunt obţinute din proiecţie în plan.

Punct început	X / Y	Punct sfârşit	X / Y	Lungime segment (** (m)
1	382.276,13 393.182,725	2	382.257,802 393.190,739	20.003
2	382.257,802 393.190,739	3	382.254,066 393.192,154	3.995
3	382.254,066 393.192,154	4	382.250,836 393.193,504	3.501
4	382.250,836 393.193,504	5	382.240,437 393.197,897	11.289
5	382.240,437 393.197,897	6	382.209,433 393.210,025	33.291
6	382.209,433 393.210,025	7	382.202,324 393.212,518	7.534
7	382.202,324 393.212,518	8	382.196,333 393.214,094	6.195
8	382.196,333 393.214,094	9	382.137,12 393.229,661	61.225
9	382.137,12 393.229,661	10	382.130,439 393.216,836	14.46
10	382.130,439 393.216,836	11	382.125,75 393.207,835	10.15
11	382.125,75 393.207,835	12	382.182,957 393.192,804	59.149
12	382.182,957 393.192,804	13	382.195,053 393.189,626	12.506
13	382.195,053 393.189,626	14	382.200,903 393.187,574	6.2
14	382.200,903 393.187,574	15	382.231,892 393.176,103	33.044
15	382.231,892 393.176,103	16	382.267,956 393.160,151	39.435
16	382.267,956 393.160,151	17	382.272,822 393.167,077	8.464
17	382.272,822 393.167,077	18	382.281,536 393.180,084	15.657
18	382.281,536 393.180,084	1	382.276,13 393.182,725	6.017

** Lungimile segmentelor sunt determinate în planul de proiecţie Stereo 70 şi sunt rotunjite la 1 milimetru.
*** Distanţa dintre puncte este formată din segmente cumulate ce sunt mai mici decât valoarea 1 milimetru.

Neutilizabil în circuitul civil

DATE DESPRE IMOBILUL NR. 169

Oficiul de Cadastru şi Publicitate Imobiliară GORJ
Biroul de Cadastru şi Publicitate Imobiliară Targu Jiu

A. Partea I. Descrierea imobilului

TEREN Intravilan

Adresa: Loc. Bobu, Str Bobu, Nr. 5, Jud. Gorj

Nr. Crt	Nr cadastral Nr. topografic	Suprafaţa* (mp)	Observaţii / Referinţe
A1		1.380	Sector cadastral:55 Teren imprejmuit;

Construcţii

Crt	Nr cadastral Nr. topografic	Adresa	Observaţii / Referinţe
A1.1		Loc. Bobu, Str Bobu, Nr. 5, Jud. Gorj	Nr. niveluri:1; S. construita la sol:76 mp; S. construita desfasurata:76 mp; parter
A1.2		Loc. Bobu, Str Bobu, Nr. 5, Jud. Gorj	Nr. niveluri:1; S. construita la sol:30 mp; S. construita desfasurata:30 mp; parter

B. Partea II. Proprietari şi acte

Inscrieri privitoare la dreptul de proprietate şi alte drepturi reale		Referinţe
/		
Act Normativ nr. 7, din 13/03/1996 emis de Parlamentul României (art. 13, alin. 1);		
B1	Intabulare, drept de PROPRIETATE, dobandit prin Lege, cota actuala 1/1	A1
	1) **NEIDENTIFICAT NEIDENTIFICAT**	
Act Administrativ nr. 20905, din 14/10/2025 emis de Comuna Scoarța;		
B2	Se notează posesia faptică în favoarea lui Voicu Gheorghe	A1
	1) **Voicu Gheorghe**	
Act Normativ nr. 7, din 13/03/1996 emis de Parlamentul României (art. 12, alin. 14);		
B3	Intabulare, drept de PROPRIETATE, dobandit prin Lege, cota actuala 1/1	A1.1, A1.2
	1) **Voicu Gheorghe**	

C. Partea III. SARCINI .

Inscrieri privind dezmembramintele dreptului de proprietate, drepturi reale de garanţie şi sarcini	Referinţe
NU SUNT	

Neautentizat în circuitul civil

Anexa Nr. 1 La Partea I

Teren

Nr cadastral	Suprafaţa (mp)*	Observaţii / Referinţe
	1.380	

* Suprafaţa este determinată in planul de proiecţie Stereo 70.

DETALII LINIARE IMOBIL

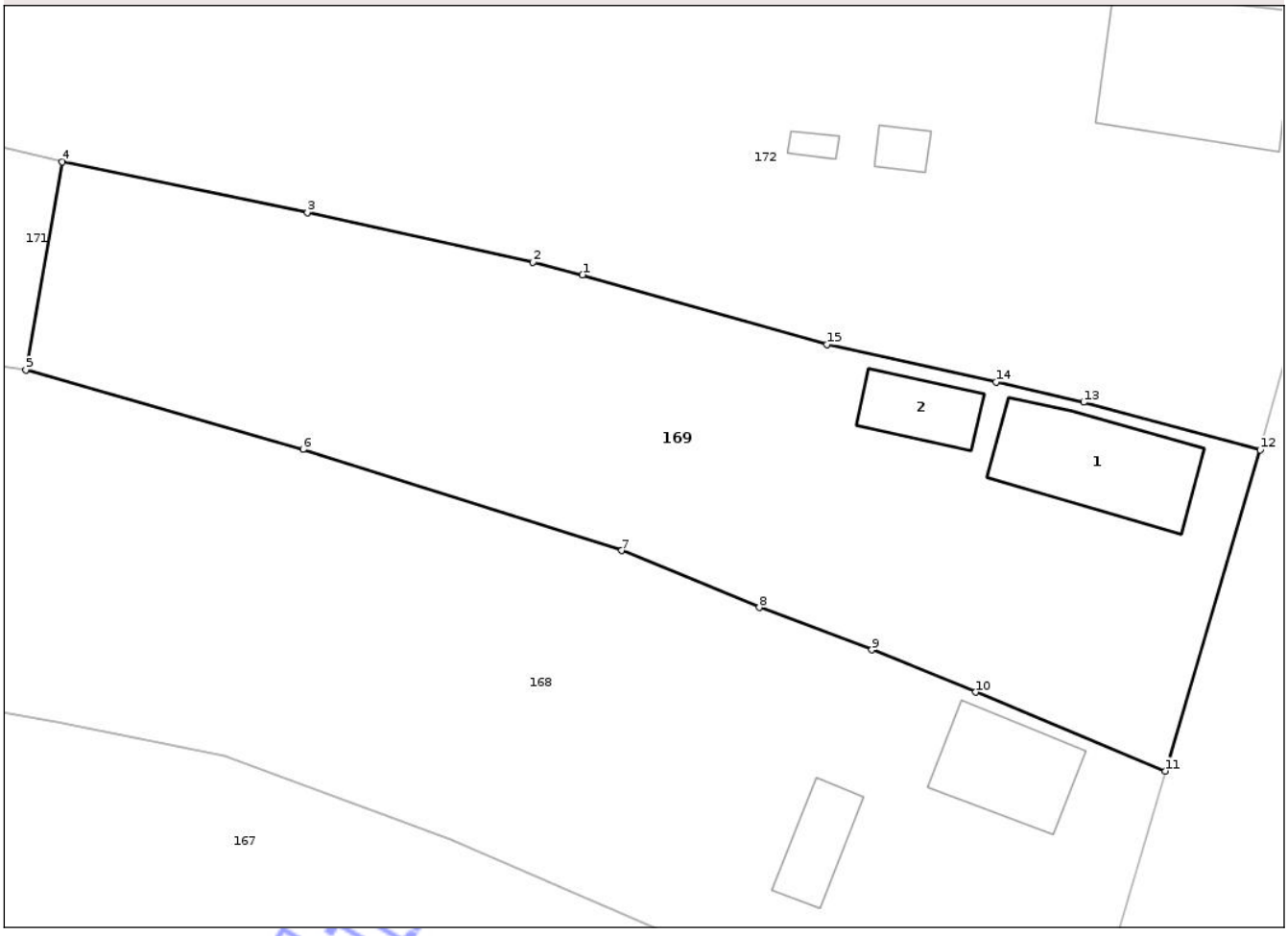

Date referitoare la teren

Crt	Categorie folosință	Intra vilan	Suprafaţa (mp)	Tarla	Parcelă	Nr. topo	Observaţii / Referinţe
1	curti constructii	DA	301	36	1335	-	
2	vie	DA	424	36	1335/1	-	
3	faneata	DA	655	36	1336	-	

Date referitoare la construcţii

Crt	Număr	Destinaţie construcţie	Supraf. (mp)	Situaţie juridică	Observaţii / Referinţe
A1.1		constructii de locuinte	76	Cu acte	Nr. niveluri:1; S. construita la sol:76 mp; S. construita desfasurata:76 mp; parter
A1.2		constructii anexa	30	Cu acte	Nr. niveluri:1; S. construita la sol:30 mp; S. construita desfasurata:30 mp; parter

Lungime Segmente

1) Valorile lungimilor segmentelor sunt obţinute din proiecţie în plan.

Punct început	X / Y	Punct sfârşit	X / Y	Lungime segment (** (m)
1	382.011,79 392.769,21	2	382.008,549 392.770,044	3.346

Document care conține date cu caracter personal, protejat de prevederile Regulamentului (UE) nr. 679/2016 și Legii 190/2018

Punct început	X / Y	Punct sfârşit	X / Y	Lungime segment (** (m)
2	382.008,549 392.770,044	3	381.993,739 392.773,293	15.163
3	381.993,739 392.773,293	4	381.977,636 392.776,608	16.441
4	381.977,636 392.776,608	5	381.975,252 392.762,963	13.852
5	381.975,252 392.762,963	6	381.993,447 392.757,767	18.922
6	381.993,447 392.757,767	7	382.014,362 392.751,125	21.945
7	382.014,362 392.751,125	8	382.023,4 392.747,402	9.774
8	382.023,4 392.747,402	9	382.030,787 392.744,623	7.893
9	382.030,787 392.744,623	10	382.037,613 392.741,84	7.371
10	382.037,613 392.741,84	11	382.050,04 392.736,669	13.459
11	382.050,04 392.736,669	12	382.056,283 392.757,735	21.971
12	382.056,283 392.757,735	13	382.044,696 392.760,854	12.0
13	382.044,696 392.760,854	14	382.038,935 392.762,179	5.911
14	382.038,935 392.762,179	15	382.027,826 392.764,65	11.38
15	382.027,826 392.764,65	1	382.011,79 392.769,21	16.672

**** Lungimile segmentelor sunt determinate în planul de proiecţie Stereo 70 şi sunt rotunjite la 1 milimetru.**
***** Distanţa dintre puncte este formată din segmente cumulate ce sunt mai mici decât valoarea 1 milimetru.**

Neutilizabil în circuitul civil

DATE DESPRE IMOBILUL NR. 165

Oficiul de Cadastru şi Publicitate Imobiliară GORJ
Biroul de Cadastru şi Publicitate Imobiliară Targu Jiu

A. Partea I. Descrierea imobilului

TEREN Extravilan
Adresa: Jud. Gorj

Nr. Crt	Nr cadastral Nr. topografic	Suprafaţa* (mp)	Observaţii / Referinţe
A1		1.102	Sector cadastral:55 Teren neimprejmuit;

B. Partea II. Proprietari şi acte

Inscrieri privitoare la dreptul de proprietate şi alte drepturi reale		Referinţe
/		
Act Administrativ nr. 614, din 01/04/2025 emis de Comuna Scoarța;		
B1	Inscrierea provizorie, drept de PROPRIETATE, dobandit prin Reconstituire, cota actuala 1/1	A1
	1) **Voicu Angela** 2) **Simion Marioara**, în cote nedeterminate	
Act Administrativ nr. 21445, din 24/10/2025 emis de Primăria Com. Scoarța;		
B2	Se notează posesia faptică în favoarea lui Voicu Gheorghe	A1
	1) **Voicu Gheorghe**	

C. Partea III. SARCINI .

Inscrieri privind dezmembramintele dreptului de proprietate, drepturi reale de garanţie şi sarcini	Referinţe
NU SUNT	

Neutilizabil în circuitul civil

Anexa Nr. 1 La Partea I

Teren

Nr cadastral	Suprafaţa (mp)*	Observaţii / Referinţe
	1.102	

* Suprafaţa este determinată in planul de proiecţie Stereo 70.

DETALII LINIARE IMOBIL

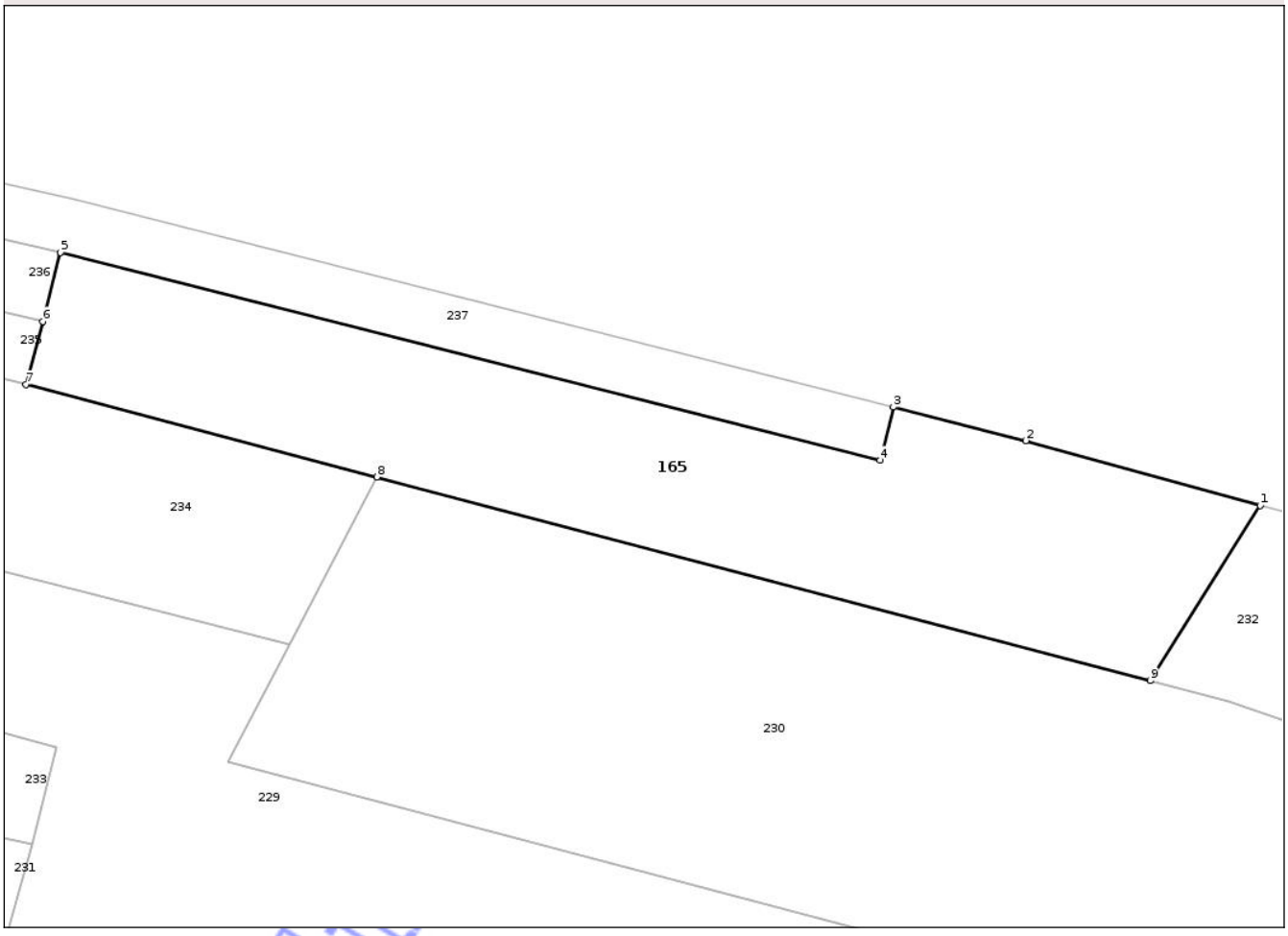

Date referitoare la teren

Crt	Categorie folosință	Intra vilan	Suprafaţa (mp)	Tarla	Parcelă	Nr. topo	Observaţii / Referinţe
1	faneata	NU	1.102	37	1671	-	

Lungime Segmente
1) Valorile lungimilor segmentelor sunt obţinute din proiecţie în plan.

Punct început	X / Y	Punct sfârşit	X / Y	Lungime segment (** (m)
1	382.204,746 393.227,484	2	382.186,808 393.232,449	18.613
2	382.186,808 393.232,449	3	382.176,66 393.235,017	10.467
3	382.176,66 393.235,017	4	382.175,63 393.230,946	4.2
4	382.175,63 393.230,946	5	382.112,897 393.246,827	64.712
5	382.112,897 393.246,827	6	382.111,519 393.241,563	5.441

Document care conține date cu caracter personal, protejat de prevederile Regulamentului (UE) nr. 679/2016 și Legii 190/2018

Punct început	X / Y	Punct sfârşit	X / Y	Lungime segment (** (m)
6	382.111,519 393.241,563	7	382.110,238 393.236,728	5.001
7	382.110,238 393.236,728	8	382.137,12 393.229,661	27.795
8	382.137,12 393.229,661	9	382.196,333 393.214,094	61.225
9	382.196,333 393.214,094	1	382.204,746 393.227,484	15.814

** Lungimile segmentelor sunt determinate în planul de proiecţie Stereo 70 şi sunt rotunjite la 1 milimetru.
*** Distanţa dintre puncte este formată din segmente cumulate ce sunt mai mici decât valoarea 1 milimetru.

Neutilizabil în circuitul civil

DATE DESPRE IMOBILUL NR. 171

Oficiul de Cadastru şi Publicitate Imobiliară GORJ
Biroul de Cadastru şi Publicitate Imobiliară Targu Jiu

A. Partea I. Descrierea imobilului

TEREN Intravilan

Adresa: Loc. Bobu, Str Raba, Jud. Gorj

Nr. Crt	Nr cadastral Nr. topografic	Suprafaţa* (mp)	Observaţii / Referinţe
A1	38158	Din acte: 1.062 Masurata: 1.107	Sector cadastral:55 Teren imprejmuit;

Construcţii

Crt	Nr cadastral Nr. topografic	Adresa	Observaţii / Referinţe
A1.1	38158-C1	Loc. Bobu, Str Raba, Jud. Gorj	Nr. niveluri:1; S. construita la sol:17 mp; S. construita desfasurata:17 mp; parter

B. Partea II. Proprietari şi acte

Inscrieri privitoare la dreptul de proprietate şi alte drepturi reale		Referinţe
34583 / 09/04/2021		
Act Administrativ nr. 1524649, din 02/03/2021 emis de Comisia Județeană Gorj;		
B1	Intabulare, drept de PROPRIETATE, dobandit prin Reconstituire, cota actuala 1/1	A1
	1) **Petec Nicolae**, bun propriu DEFUNCT:Da	
/		
Act Normativ nr. 7, din 13/03/1996 emis de Parlamentul României (art. 12, alin. 14);		
B2	Intabulare, drept de PROPRIETATE, dobandit prin Lege, cota actuala 1/1	A1.1
	1) **Petec Nicolae** DEFUNCT:Da	

C. Partea III. SARCINI .

Inscrieri privind dezmembramintele dreptului de proprietate, drepturi reale de garanţie şi sarcini	Referinţe
NU SUNT	

Neutilizabil în circuitul civil

Anexa Nr. 1 La Partea I

Teren

Nr cadastral	Suprafaţa (mp)*	Observaţii / Referinţe
38158	Din acte: 1.062 Masurata: 1.107	

* Suprafaţa este determinată in planul de proiecţie Stereo 70.

DETALII LINIARE IMOBIL

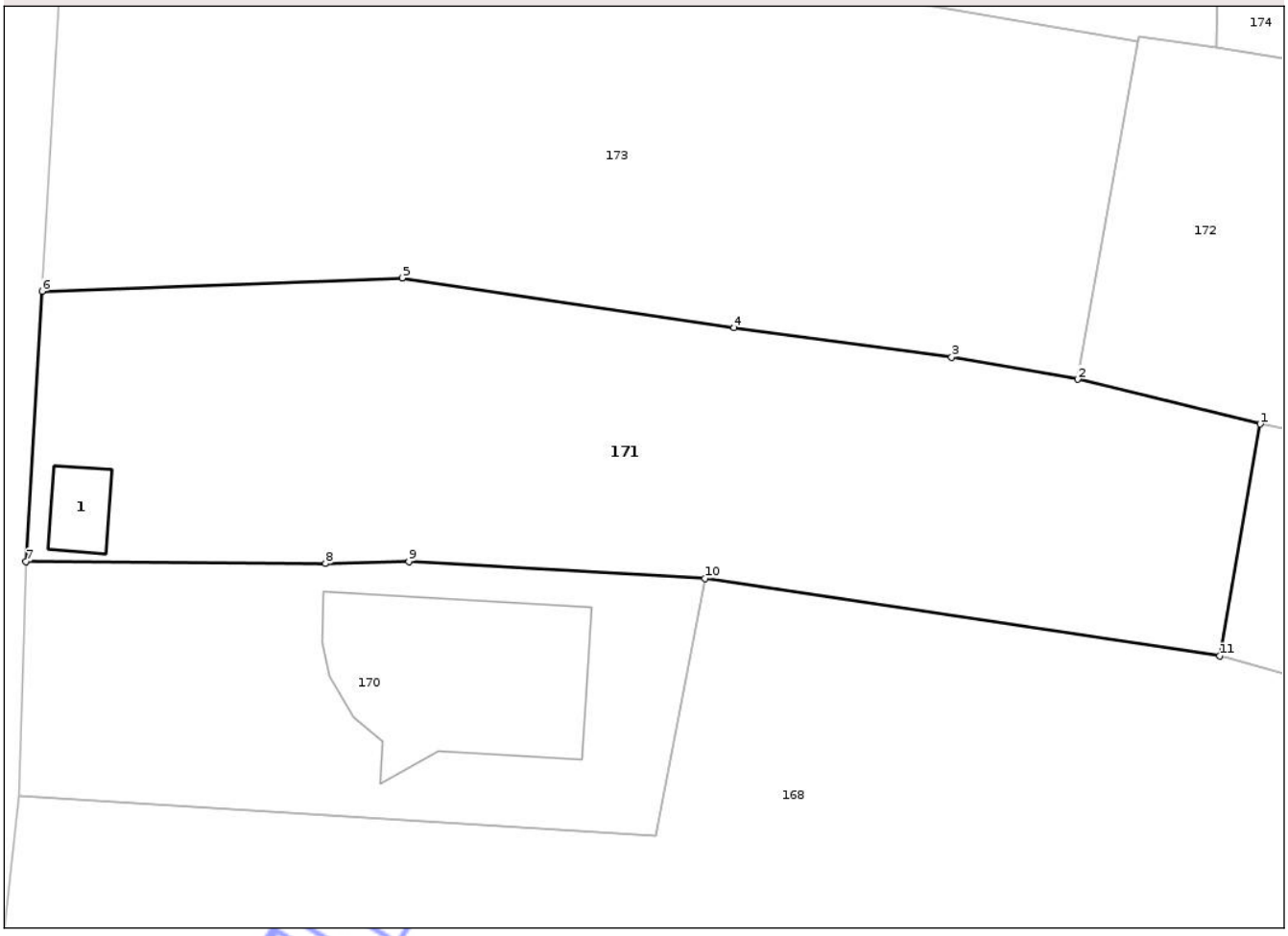

Date referitoare la teren

Crt	Categorie folosinţă	Intra vilan	Suprafaţa (mp)	Tarla	Parcelă	Nr. topo	Observaţii / Referinţe
1	curti constructii	DA	50	36	1337	-	
2	livada	DA	1.057	36	1337	-	

Date referitoare la construcţii

Crt	Număr	Destinaţie construcţie	Supraf. (mp)	Situaţie juridică	Observaţii / Referinţe
A1.1	38158-C1	constructii de locuinte	17	Cu acte	Nr. niveluri:1; S. construita la sol:17 mp; S. construita desfasurata:17 mp; parter

Lungime Segmente
1) Valorile lungimilor segmentelor sunt obţinute din proiecţie în plan.

Punct început	X / Y	Punct sfârşit	X / Y	Lungime segment (** (m)
1	381.977,636 392.776,608	2	381.966,88 392.779,245	11.075
2	381.966,88 392.779,245	3	381.959,474 392.780,541	7.518

Document care conține date cu caracter personal, protejat de prevederile Regulamentului (UE) nr. 679/2016 și Legii 190/2018

Punct început	X / Y	Punct sfârşit	X / Y	Lungime segment (** (m)
3	381.959,474 392.780,541	4	381.946,655 392.782,28	12.936
4	381.946,655 392.782,28	5	381.927,132 392.785,198	19.74
5	381.927,132 392.785,198	6	381.905,947 392.784,424	21.199
6	381.905,947 392.784,424	7	381.904,995 392.768,514	15.939
7	381.904,995 392.768,514	8	381.922,627 392.768,401	17.633
8	381.922,627 392.768,401	9	381.927,527 392.768,518	4.901
9	381.927,527 392.768,518	10	381.944,952 392.767,527	17.453
10	381.944,952 392.767,527	11	381.975,252 392.762,963	30.641
11	381.975,252 392.762,963	1	381.977,636 392.776,608	13.852

** Lungimile segmentelor sunt determinate în planul de proiecţie Stereo 70 şi sunt rotunjite la 1 milimetru.
*** Distanţa dintre puncte este formată din segmente cumulate ce sunt mai mici decât valoarea 1 milimetru.

Neutilizabil în circuitul civil

DATE DESPRE IMOBILUL NR. 173

Oficiul de Cadastru şi Publicitate Imobiliară GORJ
Biroul de Cadastru şi Publicitate Imobiliară Targu Jiu

A. Partea I. Descrierea imobilului

TEREN Intravilan

Adresa: Loc. Bobu, Str Raba, Jud. Gorj

Nr. Crt	Nr cadastral Nr. topografic	Suprafaţa* (mp)	Observaţii / Referinţe
A1		1.263	Sector cadastral:55 Teren imprejmuit; nr. cad. 35241

B. Partea II. Proprietari şi acte

Inscrieri privitoare la dreptul de proprietate şi alte drepturi reale		Referinţe
/		
Act Administrativ nr. 599, din 01/04/2025 emis de Comuna Scoarța;		
B1	Inscrierea provizorie, drept de PROPRIETATE, dobandit prin Reconstituire, cota actuala 1/1	A1
	1) **Voicu Cristian** DEFUNCT:Da	

C. Partea III. SARCINI .

Inscrieri privind dezmembramintele dreptului de proprietate, drepturi reale de garanţie şi sarcini	Referinţe
NU SUNT	

Neutilizabil la circuitul civil

Anexa Nr. 1 La Partea I

Teren

Nr cadastral	Suprafaţa (mp)*	Observaţii / Referinţe
	1.263	nr. cad. 35241

* Suprafaţa este determinată in planul de proiecţie Stereo 70.

DETALII LINIARE IMOBIL

Date referitoare la teren

Crt	Categorie folosință	Intra vilan	Suprafaţa (mp)	Tarla	Parcelă	Nr. topo	Observaţii / Referinţe
1	faneata	DA	525	36	1339	-	
2	vie	DA	472	36	1339/2	-	
3	livada	DA	266	36	1339/1	-	

Lungime Segmente
1) Valorile lungimilor segmentelor sunt obţinute din proiecţie în plan.

Punct început	X / Y	Punct sfârşit	X / Y	Lungime segment (** (m)
1	381.941,55 392.804,124	2	381.922,308 392.804,291	19.242
2	381.922,308 392.804,291	3	381.907,224 392.805,825	15.162
3	381.907,224 392.805,825	4	381.905,947 392.784,424	21.439
4	381.905,947 392.784,424	5	381.927,132 392.785,198	21.199

Document care conține date cu caracter personal, protejat de prevederile Regulamentului (UE) nr. 679/2016 și Legii 190/2018

Punct început	X / Y	Punct sfârşit	X / Y	Lungime segment (** (m)
5	381.927,132 392.785,198	6	381.946,655 392.782,28	19.74
6	381.946,655 392.782,28	7	381.959,474 392.780,541	12.936
7	381.959,474 392.780,541	8	381.966,88 392.779,245	7.518
8	381.966,88 392.779,245	9	381.970,457 392.799,106	20.181
9	381.970,457 392.799,106	1	381.941,55 392.804,124	29.34

** Lungimile segmentelor sunt determinate în planul de proiecţie Stereo 70 şi sunt rotunjite la 1 milimetru.
*** Distanţa dintre puncte este formată din segmente cumulate ce sunt mai mici decât valoarea 1 milimetru.

Neutilizabil în circuitul civil

DATE DESPRE IMOBILUL NR. 174

Oficiul de Cadastru şi Publicitate Imobiliară GORJ
Biroul de Cadastru şi Publicitate Imobiliară Targu Jiu

A. Partea I. Descrierea imobilului

Nr. CF vechi:147
Nr. cadastral vechi:160

TEREN Intravilan

Adresa: Loc. Bobu, Str Bobu, Nr. 9, Jud. Gorj

Nr. Crt	Nr cadastral Nr. topografic	Suprafaţa* (mp)	Observaţii / Referinţe
A1	35978	Din acte: 1.928 Masurata: 1.991	Sector cadastral:55 Teren imprejmuit;

Construcţii

Crt	Nr cadastral Nr. topografic	Adresa	Observaţii / Referinţe
A1.1	35978-C1	Loc. Bobu, Str Bobu, Nr. 9, Jud. Gorj	Nr. niveluri:1; S. construita la sol:112 mp; S. construita desfasurata:112 mp; parter
A1.2	35978-C2	Loc. Bobu, Str Bobu, Nr. 9, Jud. Gorj	Nr. niveluri:1; S. construita la sol:24 mp; S. construita desfasurata:24 mp; parter

B. Partea II. Proprietari şi acte

Inscrieri privitoare la dreptul de proprietate şi alte drepturi reale		Referinţe
1 / 08/01/2003		
Act Notarial nr. 366, din 28/01/2002 emis de NP Mănoiu Natalia;		
B1	Intabulare, drept de PROPRIETATEcu titlu de drept cumpărare, dobandit prin Conventie, cota actuala 1/1	A1
	1) **Blidaru Aurel**, căsătorit, bun comun	
	OBSERVATII: (provenita din conversia CF 147)	
B2	Intabulare, drept de PROPRIETATEcu titlu de drept cumpărare, dobandit prin Conventie, cota actuala 1/1	A1.1
	1) **Blidaru Aurel**, căsătorit, bun comun	
/		
Act Normativ nr. 7, din 13/03/1996 emis de Parlamentul României (art. 12, alin. 14);		
B3	Intabulare, drept de PROPRIETATE, dobandit prin Lege, cota actuala 1/1	A1.2
	1) **Blidaru Aurel**	

C. Partea III. SARCINI .

Inscrieri privind dezmembramintele dreptului de proprietate, drepturi reale de garanţie şi sarcini	Referinţe
NU SUNT	

Neutilizat în circuitul civil

Anexa Nr. 1 La Partea I

Teren

Nr cadastral	Suprafaţa (mp)*	Observaţii / Referinţe
35978	Din acte: 1.928 Masurata: 1.991	

* Suprafaţa este determinată in planul de proiecţie Stereo 70.

DETALII LINIARE IMOBIL

Date referitoare la teren

Crt	Categorie folosinţă	Intra vilan	Suprafaţa (mp)	Tarla	Parcelă	Nr. topo	Observaţii / Referinţe
1	curti constructii	DA	496	36	1343	-	
2	faneata	DA	548	36	1343, 1344	-	
3	livada	DA	605	36	1344	-	
4	vie	DA	342	36	1344	-	

Date referitoare la construcţii

Crt	Număr	Destinaţie construcţie	Supraf. (mp)	Situaţie juridică	Observaţii / Referinţe
A1.1	35978-C1	constructii de locuinte	112	Cu acte	Nr. niveluri:1; S. construita la sol:112 mp; S. construita desfasurata:112 mp; parter
A1.2	35978-C2	constructii anexa	24	Cu acte	Nr. niveluri:1; S. construita la sol:24 mp; S. construita desfasurata:24 mp; parter

Lungime Segmente
1) Valorile lungimilor segmentelor sunt obţinute din proiecţie în plan.

Punct început	X / Y	Punct sfârşit	X / Y	Lungime segment (** (m)

Punct început	X / Y	Punct sfârşit	X / Y	Lungime segment (** (m)
1	382.045,036 392.810,458	2	381.976,033 392.819,686	69.618
2	381.976,033 392.819,686	3	381.975,795 392.817,741	1.959
3	381.975,795 392.817,741	4	381.975,15 392.803,938	13.819
4	381.975,15 392.803,938	5	381.975,076 392.798,734	5.204
5	381.975,076 392.798,734	6	382.008,172 392.793,692	33.478
6	382.008,172 392.793,692	7	382.019,547 392.791,745	11.541
7	382.019,547 392.791,745	8	382.028,653 392.790,443	9.198
8	382.028,653 392.790,443	9	382.064,037 392.786,094	35.65
9	382.064,037 392.786,094	10	382.070,51 392.806,091	21.019
10	382.070,51 392.806,091	11	382.058,284 392.808,07	12.384
11	382.058,284 392.808,07	1	382.045,036 392.810,458	13.462

** Lungimile segmentelor sunt determinate în planul de proiecţie Stereo 70 şi sunt rotunjite la 1 milimetru.
*** Distanţa dintre puncte este formată din segmente cumulate ce sunt mai mici decât valoarea 1 milimetru.

Neutilizabil în circuitul civil

DATE DESPRE IMOBILUL NR. 175

Oficiul de Cadastru şi Publicitate Imobiliară GORJ
Biroul de Cadastru şi Publicitate Imobiliară Targu Jiu

A. Partea I. Descrierea imobilului

TEREN Intravilan

Adresa: Loc. Bobu, Str Raba, Nr. 16, Jud. Gorj

Nr. Crt	Nr cadastral Nr. topografic	Suprafaţa* (mp)	Observaţii / Referinţe
A1		1.432	Sector cadastral:55 Teren imprejmuit;

B. Partea II. Proprietari şi acte

Inscrieri privitoare la dreptul de proprietate şi alte drepturi reale		Referinţe
/		
Act Administrativ nr. 600, din 01/04/2025 emis de Comuna Scoarța;		
B1	Inscrierea provizorie, drept de PROPRIETATE, dobandit prin Reconstituire, cota actuala 1/1	A1
	1) **Blidaru Ion** DEFUNCT:Da 2) **Blidaru Floarea** DEFUNCT:Da 3) **Blidaru Pantelimon** DEFUNCT:Da 4) **Blidaru Radu** 5) **Blidaru Maria**, în cote nedeterminate	

C. Partea III. SARCINI .

Inscrieri privind dezmembramintele dreptului de proprietate, drepturi reale de garanţie şi sarcini	Referinţe
NU SUNT	

Neutilizabil în circuitul civil

Anexa Nr. 1 La Partea I

Teren

Nr cadastral	Suprafaţa (mp)*	Observaţii / Referinţe
	1.432	

* Suprafaţa este determinată in planul de proiecţie Stereo 70.

DETALII LINIARE IMOBIL

Date referitoare la teren

Crt	Categorie folosință	Intra vilan	Suprafaţa (mp)	Tarla	Parcelă	Nr. topo	Observaţii / Referinţe
1	curti constructii	DA	405	36	1346	-	
2	arabil	DA	907	36	1345	-	
3	livada	DA	120	36	1345/1	-	

Date referitoare la construcţii

Crt	Număr	Destinaţie construcţie	Supraf. (mp)	Situaţie juridică	Observaţii / Referinţe
A1.1		constructii de locuinte	50	Fara acte	Nr. niveluri:1; S. construita la sol:50 mp; S. construita desfasurata:50 mp; parter

Lungime Segmente
1) Valorile lungimilor segmentelor sunt obţinute din proiecţie în plan.

Punct început	X / Y	Punct sfârşit	X / Y	Lungime segment (** (m)
1	381.976,033 392.819,686	2	381.958,381 392.822,379	17.856
2	381.958,381 392.822,379	3	381.949,337 392.823,916	9.173

Document care conține date cu caracter personal, protejat de prevederile Regulamentului (UE) nr. 679/2016 și Legii 190/2018

Punct început	X / Y	Punct sfârşit	X / Y	Lungime segment (** (m)
3	381.949,337 392.823,916	4	381.929,797 392.825,672	19.619
4	381.929,797 392.825,672	5	381.909,085 392.827,199	20.769
5	381.909,085 392.827,199	6	381.907,224 392.805,825	21.455
6	381.907,224 392.805,825	7	381.922,308 392.804,291	15.162
7	381.922,308 392.804,291	8	381.941,55 392.804,124	19.242
8	381.941,55 392.804,124	9	381.970,457 392.799,106	29.34
9	381.970,457 392.799,106	10	381.970,521 392.799,432	0.332
10	381.970,521 392.799,432	11	381.975,076 392.798,734	4.608
11	381.975,076 392.798,734	12	381.975,15 392.803,938	5.204
12	381.975,15 392.803,938	13	381.975,795 392.817,741	13.819
13	381.975,795 392.817,741	1	381.976,033 392.819,686	1.959

** Lungimile segmentelor sunt determinate în planul de proiecţie Stereo 70 şi sunt rotunjite la 1 milimetru.
*** Distanţa dintre puncte este formată din segmente cumulate ce sunt mai mici decât valoarea 1 milimetru.

Neutilizabil în circuitul civil

DATE DESPRE IMOBILUL NR. 179

Oficiul de Cadastru şi Publicitate Imobiliară GORJ
Biroul de Cadastru şi Publicitate Imobiliară Targu Jiu

A. Partea I. Descrierea imobilului

TEREN Necunoscut

Adresa: Loc. Bobu, Str Bobu, Nr. 11, Jud. Gorj

Nr. Crt	Nr cadastral Nr. topografic	Suprafaţa* (mp)	Observaţii / Referinţe
A1	38281	Din acte: 1.840 Masurata: 1.919	Sector cadastral:55 Teren imprejmuit;

Construcţii

Crt	Nr cadastral Nr. topografic	Adresa	Observaţii / Referinţe
A1.1	38281-C1	Loc. Bobu, Str Bobu, Nr. 11, Jud. Gorj	Nr. niveluri:1; S. construita la sol:77 mp; S. construita desfasurata:77 mp; parter
A1.2	38281-C2	Loc. Bobu, Str Bobu, Nr. 11, Jud. Gorj	Nr. niveluri:1; S. construita la sol:40 mp; S. construita desfasurata:40 mp; parter
A1.3	38281-C3	Loc. Bobu, Str Bobu, Nr. 11, Jud. Gorj	Nr. niveluri:1; S. construita la sol:43 mp; S. construita desfasurata:43 mp; parter
A1.4	38281-C4	Loc. Bobu, Str Bobu, Nr. 11, Jud. Gorj	Nr. niveluri:1; S. construita la sol:23 mp; S. construita desfasurata:23 mp; parter

B. Partea II. Proprietari şi acte

Inscrieri privitoare la dreptul de proprietate şi alte drepturi reale		Referinţe
81863 / 08/09/2021		
Act Administrativ nr. 1524683, din 10/08/2021 emis de Comisia Județeană Gorj;		
B1	Intabulare, drept de PROPRIETATE, dobandit prin Constituire, cota actuala 1/1	A1
	1) **Blidaru Gicu**, bun propriu	
/		
Act Normativ nr. 7, din 13/03/1996 emis de Parlamentul României (art. 12, alin. 14);		
B2	Intabulare, drept de PROPRIETATE, dobandit prin Lege, cota actuala 1/1	A1.1, A1.2, A1.3, A1.4
	1) **Blidaru Gicu**	

C. Partea III. SARCINI .

Inscrieri privind dezmembramintele dreptului de proprietate, drepturi reale de garanţie şi sarcini	Referinţe
NU SUNT	

Neautentizat în circuitul civil

Anexa Nr. 1 La Partea I

Teren

Nr cadastral	Suprafaţa (mp)*	Observaţii / Referinţe
38281	Din acte: 1.840 Masurata: 1.919	

* Suprafaţa este determinată in planul de proiecţie Stereo 70.

DETALII LINIARE IMOBIL

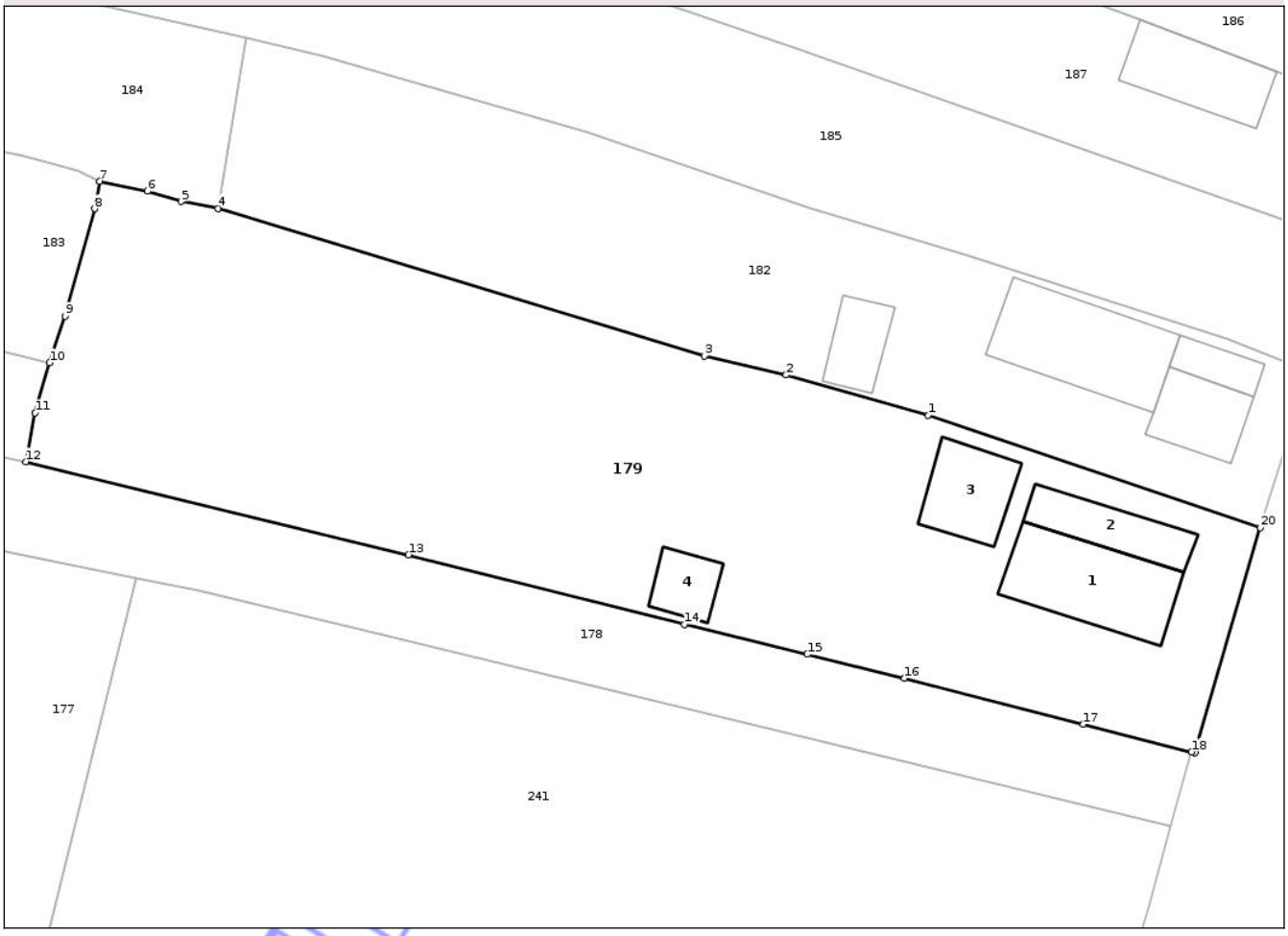

Date referitoare la teren

Crt	Categorie folosinţă	Intra vilan	Suprafaţa (mp)	Tarla	Parcelă	Nr. topo	Observaţii / Referinţe
1	curti constructii	DA	830	37	1555	-	tarla 36 eronată în act, corect conform plan cadastral tarla 37
2	arabil	DA	401	37	1556	-	
3	vie	DA	277	37	1556/1	-	
4	livada	DA	117	37	1556/1	-	
5	livada	DA	62	37	1556/1	-	
6	livada	NU	31	37	1556/1	-	
7	arabil	NU	111	37	1556/1	-	
8	vie	NU	74	37	1556/1	-	
9	livada	NU	16	37	1556/1	-	

Date referitoare la construcţii

Crt	Număr	Destinaţie construcţie	Supraf. (mp)	Situaţie juridică	Observaţii / Referinţe
A1.1	38281-C1	constructii de locuinte	77	Cu acte	Nr. niveluri:1; S. construita la sol:77 mp; S. construita desfasurata:77 mp; parter
A1.2	38281-C2	constructii anexa	40	Cu acte	Nr. niveluri:1; S. construita la sol:40 mp; S. construita desfasurata:40 mp; parter
A1.3	38281-C3	constructii anexa	43	Cu acte	Nr. niveluri:1; S. construita la sol:43 mp; S. construita desfasurata:43 mp; parter

Document care conține date cu caracter personal, protejat de prevederile Regulamentului (UE) nr. 679/2016 și Legii 190/2018

Crt	Număr	Destinaţie construcţie	Supraf. (mp)	Situaţie juridică	Observaţii / Referinţe
A1.4	38281-C4	constructii anexa	23	Cu acte	Nr. niveluri:1; S. construita la sol:23 mp; S. construita desfasurata:23 mp; parter

Lungime Segmente
1) Valorile lungimilor segmentelor sunt obţinute din proiecţie în plan.

Punct început	X / Y	Punct sfârşit	X / Y	Lungime segment (** (m)
1	382.060,866 392.867,978	2	382.049,919 392.871,077	11.378
2	382.049,919 392.871,077	3	382.043,631 392.872,543	6.456
3	382.043,631 392.872,543	4	382.006,174 392.883,916	39.145
4	382.006,174 392.883,916	5	382.003,324 392.884,452	2.901
5	382.003,324 392.884,452	6	382.000,727 392.885,244	2.715
6	382.000,727 392.885,244	7	381.997,058 392.886,012	3.748
7	381.997,058 392.886,012	8	381.996,666 392.883,89	2.158
8	381.996,666 392.883,89	9	381.994,391 392.875,609	8.587
9	381.994,391 392.875,609	10	381.993,19 392.872,03	3.775
10	381.993,19 392.872,03	11	381.992,068 392.868,162	4.028
11	381.992,068 392.868,162	12	381.991,357 392.864,418	3.811
12	381.991,357 392.864,418	13	382.020,837 392.857,246	30.34
13	382.020,837 392.857,246	14	382.042,068 392.851,884	21.898
14	382.042,068 392.851,884	15	382.051,557 392.849,569	9.767
15	382.051,557 392.849,569	16	382.059,033 392.847,727	7.7
16	382.059,033 392.847,727	17	382.072,822 392.844,184	14.237
17	382.072,822 392.844,184	18	382.081,155 392.842,062	8.599
18	382.081,155 392.842,062	19	382.081,432 392.841,986	0.288
19	382.081,432 392.841,986	20	382.086,449 392.859,34	18.065
20	382.086,449 392.859,34	1	382.060,866 392.867,978	27.002

**** Lungimile segmentelor sunt determinate în planul de proiecţie Stereo 70 şi sunt rotunjite la 1 milimetru.**
***** Distanţa dintre puncte este formată din segmente cumulate ce sunt mai mici decât valoarea 1 milimetru.**

Neautentic în circuitul civil

DATE DESPRE IMOBILUL NR. 232

Oficiul de Cadastru şi Publicitate Imobiliară GORJ
Biroul de Cadastru şi Publicitate Imobiliară Targu Jiu

A. Partea I. Descrierea imobilului

TEREN Intravilan

Adresa: Loc. Bobu, Str Bobu, Nr. 43, Jud. Gorj

Nr. Crt	Nr cadastral Nr. topografic	Suprafaţa* (mp)	Observaţii / Referinţe
A1		1.477	Sector cadastral:55 Teren neimprejmuit;

Construcţii

Crt	Nr cadastral Nr. topografic	Adresa	Observaţii / Referinţe
A1.1		Loc. Bobu, Str Bobu, Nr. 43, Jud. Gorj	Nr. niveluri:1; S. construita la sol:70 mp; S. construita desfasurata:70 mp; parter
A1.2		Loc. Bobu, Str Bobu, Nr. 43, Jud. Gorj	Nr. niveluri:1; S. construita la sol:78 mp; S. construita desfasurata:78 mp; parter

B. Partea II. Proprietari şi acte

Inscrieri privitoare la dreptul de proprietate şi alte drepturi reale		Referinţe
/		
Act Normativ nr. 7, din 13/03/1996 emis de Parlamentul României (art. 13, alin. 1);		
B1	Intabulare, drept de PROPRIETATE, dobandit prin Lege, cota actuala 1/1	A1
	1) **NEIDENTIFICAT NEIDENTIFICAT**	
Act Administrativ nr. 20908, din 14/10/2025 emis de Comuna Scoarța;		
B2	Se notează posesia faptică în favoarea lui Voicu Gheorghe	A1
	1) **Voicu Gheorghe**	
Act Normativ nr. 7, din 13/03/1996 emis de Parlamentul României (art. 12, alin. 14);		
B3	Intabulare, drept de PROPRIETATE, dobandit prin Lege, cota actuala 1/1	A1.1, A1.2
	1) **Voicu Gheorghe**	

C. Partea III. SARCINI .

Inscrieri privind dezmembramintele dreptului de proprietate, drepturi reale de garanţie şi sarcini	Referinţe
NU SUNT	

Neautentizat în circuitul civil

Anexa Nr. 1 La Partea I

Teren

Nr cadastral	Suprafaţa (mp)*	Observaţii / Referinţe
	1.477	

* Suprafaţa este determinată in planul de proiecţie Stereo 70.

DETALII LINIARE IMOBIL

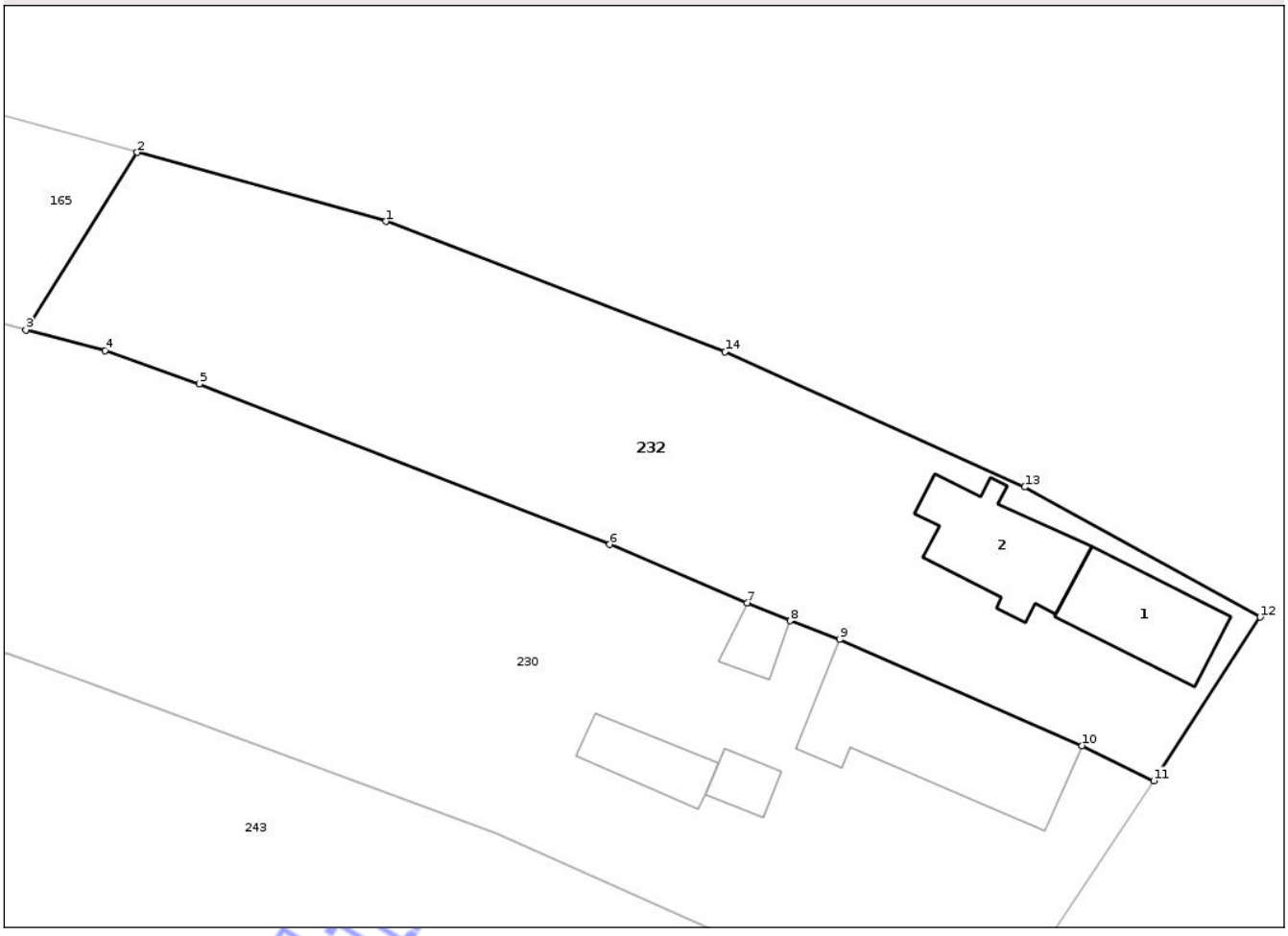

Date referitoare la teren

Crt	Categorie folosință	Intra vilan	Suprafaţa (mp)	Tarla	Parcelă	Nr. topo	Observaţii / Referinţe
1	curti constructii	DA	425	37	1667	-	
2	vie	DA	544	37	1669	-	
3	arabil	DA	448	37	1668	-	
4	faneata	DA	60	37	1670	-	

Date referitoare la construcţii

Crt	Număr	Destinaţie construcţie	Supraf. (mp)	Situaţie juridică	Observaţii / Referinţe
A1.1		constructii de locuinte	70	Cu acte	Nr. niveluri:1; S. construita la sol:70 mp; S. construita desfasurata:70 mp; parter
A1.2		constructii anexa	78	Cu acte	Nr. niveluri:1; S. construita la sol:78 mp; S. construita desfasurata:78 mp; parter

Lungime Segmente

1) Valorile lungimilor segmentelor sunt obţinute din proiecţie în plan.

Punct început	X / Y	Punct sfârşit	X / Y	Lungime segment (** (m)

Document care conține date cu caracter personal, protejat de prevederile Regulamentului (UE) nr. 679/2016 și Legii 190/2018

Punct început	X / Y	Punct sfârşit	X / Y	Lungime segment (** (m)
1	382.223,535 393.222,283	2	382.204,746 393.227,484	19.495
2	382.204,746 393.227,484	3	382.196,333 393.214,094	15.814
3	382.196,333 393.214,094	4	382.202,324 393.212,518	6.195
4	382.202,324 393.212,518	5	382.209,433 393.210,025	7.534
5	382.209,433 393.210,025	6	382.240,437 393.197,897	33.291
6	382.240,437 393.197,897	7	382.250,836 393.193,504	11.289
7	382.250,836 393.193,504	8	382.254,066 393.192,154	3.501
8	382.254,066 393.192,154	9	382.257,802 393.190,739	3.995
9	382.257,802 393.190,739	10	382.276,13 393.182,725	20.003
10	382.276,13 393.182,725	11	382.281,536 393.180,084	6.017
11	382.281,536 393.180,084	12	382.289,578 393.192,423	14.728
12	382.289,578 393.192,423	13	382.271,796 393.202,238	20.311
13	382.271,796 393.202,238	14	382.249,143 393.212,439	24.844
14	382.249,143 393.212,439	1	382.223,535 393.222,283	27.435

** Lungimile segmentelor sunt determinate în planul de proiecţie Stereo 70 şi sunt rotunjite la 1 milimetru.
*** Distanţa dintre puncte este formată din segmente cumulate ce sunt mai mici decât valoarea 1 milimetru.

Neutilizabil în circuitul civil

DATE DESPRE IMOBILUL NR. 233

Oficiul de Cadastru şi Publicitate Imobiliară GORJ
Biroul de Cadastru şi Publicitate Imobiliară Targu Jiu

A. Partea I. Descrierea imobilului

TEREN Necunoscut

Adresa: Loc. Bobu, Str Raba, Jud. Gorj

Nr. Crt	Nr cadastral Nr. topografic	Suprafaţa* (mp)	Observaţii / Referinţe
A1		1.559	Sector cadastral:55 Teren neimprejmuit;

B. Partea II. Proprietari şi acte

Inscrieri privitoare la dreptul de proprietate şi alte drepturi reale		Referinţe
/		
Act Administrativ nr. 779, din 21/07/2025 emis de Comuna Scoarța;		
B1	Inscrierea provizorie, drept de PROPRIETATE, dobandit prin Reconstituire, cota actuala 1/1	A1
	1) **Dicu Dumitru** DEFUNCT:Da 2) **Dicu Elena** DEFUNCT:Da 3) **Filimon Domnica** DEFUNCT:Da 4) **Dicu Lăpădat**, în cote nedeterminate DEFUNCT:Da	

C. Partea III. SARCINI .

Inscrieri privind dezmembramintele dreptului de proprietate, drepturi reale de garanţie şi sarcini	Referinţe
NU SUNT	

Neutilizabil în circuitul civil

Anexa Nr. 1 La Partea I

Teren

Nr cadastral	Suprafaţa (mp)*	Observaţii / Referinţe
	1.559	

* Suprafaţa este determinată in planul de proiecţie Stereo 70.

DETALII LINIARE IMOBIL

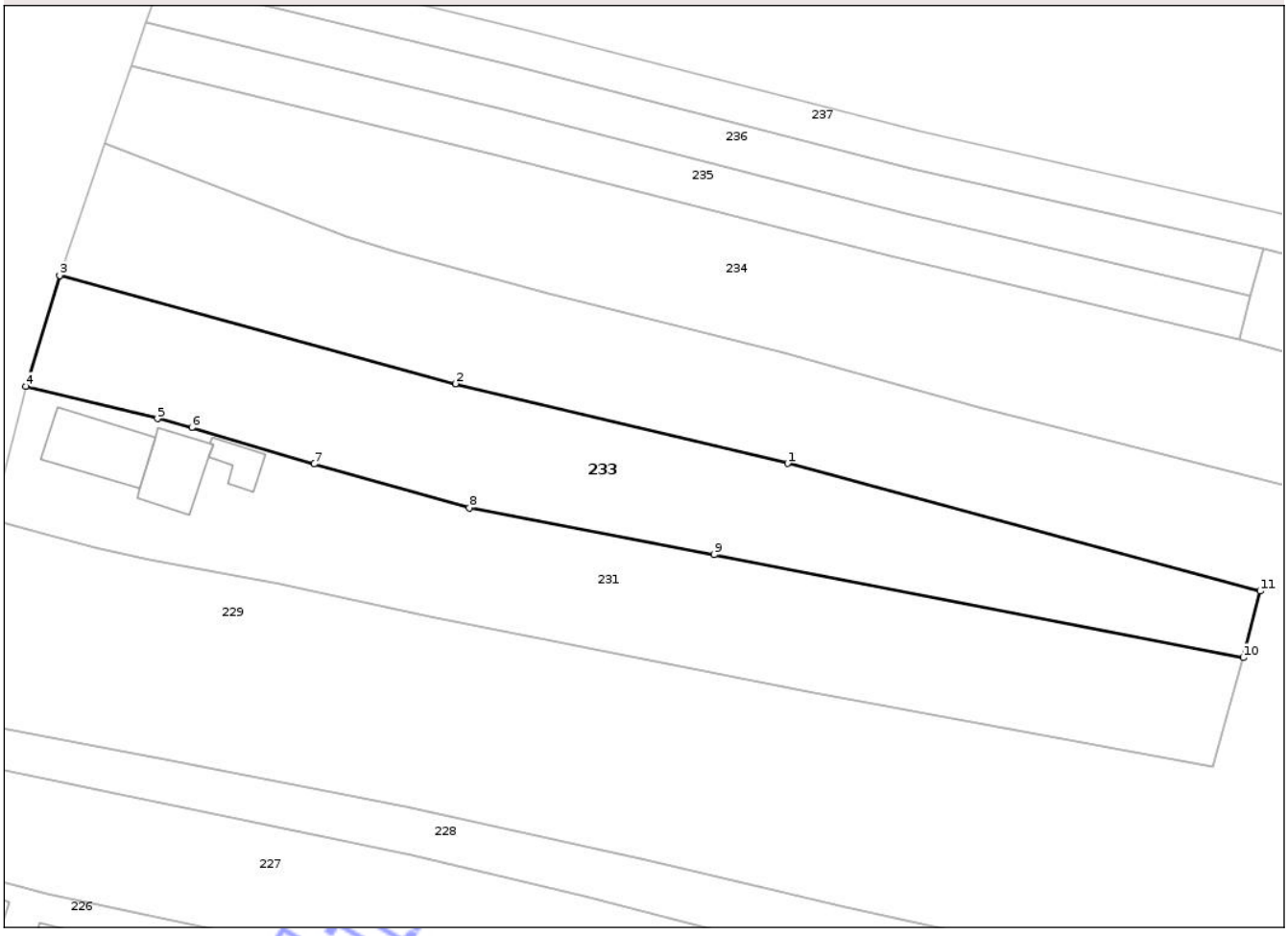

Date referitoare la teren

Crt	Categorie folosință	Intra vilan	Suprafaţa (mp)	Tarla	Parcelă	Nr. topo	Observaţii / Referinţe
1	pasune	DA	1.043	37	1657	-	
2	livada	DA	195	37	1655/1	-	
3	livada	NU	321	37	1655/2	-	

Lungime Segmente
1) Valorile lungimilor segmentelor sunt obţinute din proiecţie în plan.

Punct început	X / Y	Punct sfârşit	X / Y	Lungime segment (** (m)
1	382.060,307 393.223,085	2	382.023,544 393.231,902	37.805
2	382.023,544 393.231,902	3	381.979,714 393.243,871	45.435
3	381.979,714 393.243,871	4	381.975,995 393.231,583	12.838
4	381.975,995 393.231,583	5	381.990,547 393.228,041	14.977

Document care conține date cu caracter personal, protejat de prevederile Regulamentului (UE) nr. 679/2016 și Legii 190/2018

Punct început	X / Y	Punct sfârşit	X / Y	Lungime segment (** (m)
5	381.990,547 393.228,041	6	381.994,355 393.227,052	3.934
6	381.994,355 393.227,052	7	382.007,877 393.223,01	14.113
7	382.007,877 393.223,01	8	382.025,048 393.218,183	17.836
8	382.025,048 393.218,183	9	382.052,169 393.212,989	27.614
9	382.052,169 393.212,989	10	382.110,719 393.201,609	59.646
10	382.110,719 393.201,609	11	382.112,597 393.208,974	7.601
11	382.112,597 393.208,974	1	382.060,307 393.223,085	54.161

** Lungimile segmentelor sunt determinate în planul de proiecţie Stereo 70 şi sunt rotunjite la 1 milimetru.
*** Distanţa dintre puncte este formată din segmente cumulate ce sunt mai mici decât valoarea 1 milimetru.

Neutilizabil în circuitul civil

DATE DESPRE IMOBILUL NR. 234

Oficiul de Cadastru şi Publicitate Imobiliară GORJ
Biroul de Cadastru şi Publicitate Imobiliară Targu Jiu

A. Partea I. Descrierea imobilului

TEREN Necunoscut

Adresa: Loc. Bobu, Str Raba, Jud. Gorj

Nr. Crt	Nr cadastral Nr. topografic	Suprafaţa* (mp)	Observaţii / Referinţe
A1		2.015	Sector cadastral:55 Teren neimprejmuit;

B. Partea II. Proprietari şi acte

Inscrieri privitoare la dreptul de proprietate şi alte drepturi reale		Referinţe
/		
Act Administrativ nr. 618, din 10/04/2025 emis de Comuna Scoarța;		
B1	Inscrierea provizorie, drept de PROPRIETATE, dobandit prin Reconstituire, cota actuala 1/1	A1
	1) **Voicu Nicolae** DEFUNCT:Da	

C. Partea III. SARCINI .

Inscrieri privind dezmembramintele dreptului de proprietate, drepturi reale de garanţie şi sarcini	Referinţe
NU SUNT	

Neutilizabil în circuitul civil

Anexa Nr. 1 La Partea I

Teren

Nr cadastral	Suprafaţa (mp)*	Observaţii / Referinţe
	2.015	

* Suprafaţa este determinată in planul de proiecţie Stereo 70.

DETALII LINIARE IMOBIL

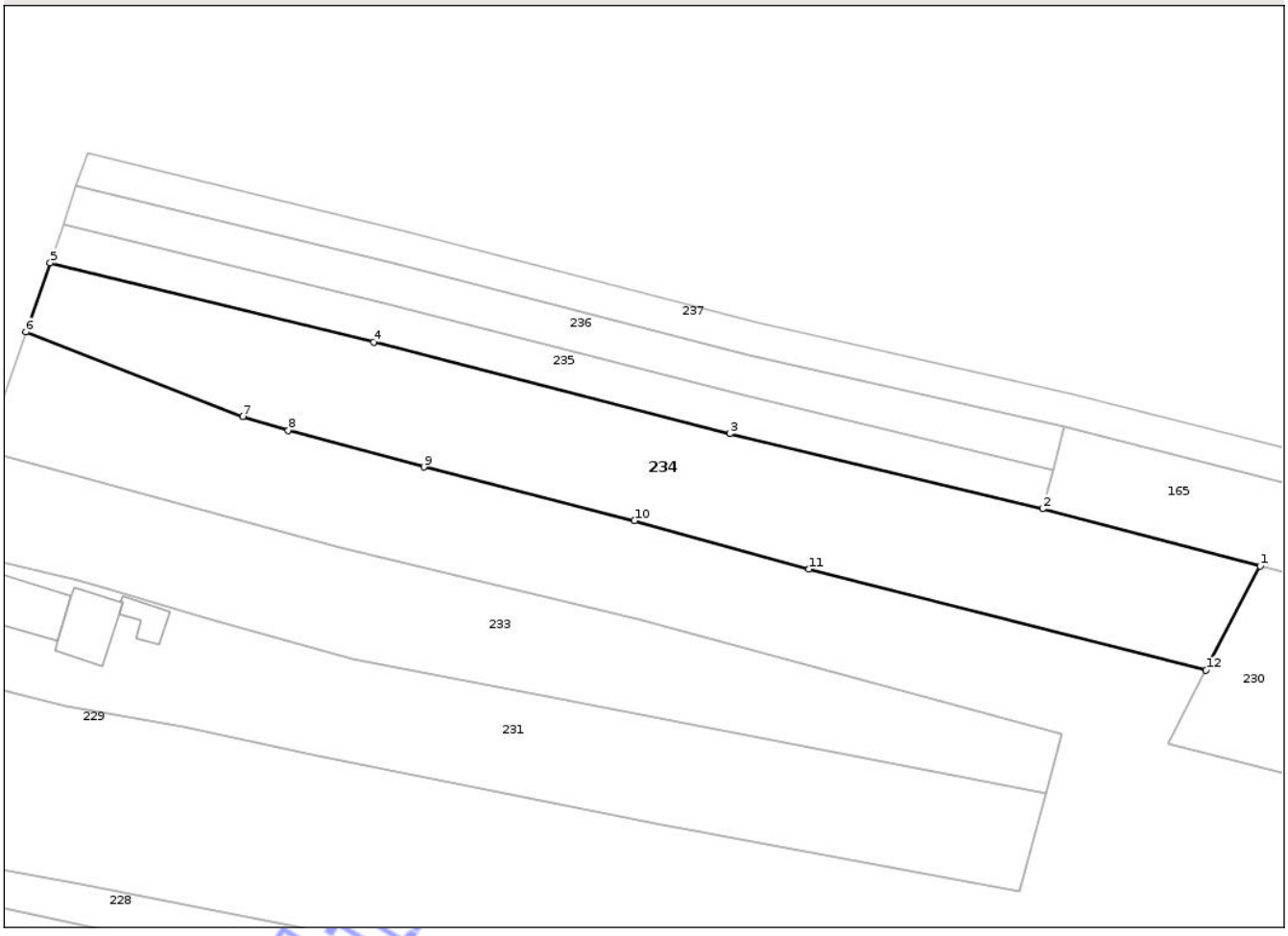

Date referitoare la teren

Crt	Categorie folosință	Intra vilan	Suprafaţa (mp)	Tarla	Parcelă	Nr. topo	Observaţii / Referinţe
1	arabil	DA	1.294	37	1663/1	-	
2	arabil	NU	721	37	1663/2	-	

Lungime Segmente

1) Valorile lungimilor segmentelor sunt obţinute din proiecţie în plan.

Punct început	X / Y	Punct sfârşit	X / Y	Lungime segment (** (m)
1	382.137,12 393.229,661	2	382.110,238 393.236,728	27.795
2	382.110,238 393.236,728	3	382.071,623 393.245,998	39.713
3	382.071,623 393.245,998	4	382.027,634 393.257,299	45.418
4	382.027,634 393.257,299	5	381.987,691 393.267,058	41.118

Document care conține date cu caracter personal, protejat de prevederile Regulamentului (UE) nr. 679/2016 și Legii 190/2018

Punct început	X / Y	Punct sfârşit	X / Y	Lungime segment (** (m)
5	381.987,691 393.267,058	6	381.984,694 393.258,517	9.052
6	381.984,694 393.258,517	7	382.011,479 393.248,124	28.73
7	382.011,479 393.248,124	8	382.017,107 393.246,411	5.883
8	382.017,107 393.246,411	9	382.033,828 393.241,893	17.321
9	382.033,828 393.241,893	10	382.059,837 393.235,266	26.839
10	382.059,837 393.235,266	11	382.081,399 393.229,282	22.377
11	382.081,399 393.229,282	12	382.130,439 393.216,836	50.595
12	382.130,439 393.216,836	1	382.137,12 393.229,661	14.46

** Lungimile segmentelor sunt determinate în planul de proiecţie Stereo 70 şi sunt rotunjite la 1 milimetru.
*** Distanţa dintre puncte este formată din segmente cumulate ce sunt mai mici decât valoarea 1 milimetru.

Neutilizabil în circuitul civil

DATE DESPRE IMOBILUL NR. 235

Oficiul de Cadastru şi Publicitate Imobiliară GORJ
Biroul de Cadastru şi Publicitate Imobiliară Targu Jiu

A. Partea I. Descrierea imobilului

TEREN Necunoscut

Adresa: Loc. Bobu, Str Raba, Jud. Gorj

Nr. Crt	Nr cadastral Nr. topografic	Suprafaţa* (mp)	Observaţii / Referinţe
A1		630	Sector cadastral:55 Teren neimprejmuit;

B. Partea II. Proprietari şi acte

Inscrieri privitoare la dreptul de proprietate şi alte drepturi reale		Referinţe
/		
Act Administrativ nr. 762, din 21/07/2025 emis de Comuna Scoarța;		
B1	Inscrierea provizorie, drept de PROPRIETATE, dobandit prin Reconstituire, cota actuala 1/1	A1
	1) **Voicu D Gheorghe** DEFUNCT:Da	

C. Partea III. SARCINI .

Inscrieri privind dezmembramintele dreptului de proprietate, drepturi reale de garanţie şi sarcini	Referinţe
NU SUNT	

Neutilizabil în circuitul civil

Anexa Nr. 1 La Partea I

Teren

Nr cadastral	Suprafaţa (mp)*	Observaţii / Referinţe
	630	

* Suprafaţa este determinată in planul de proiecţie Stereo 70.

DETALII LINIARE IMOBIL

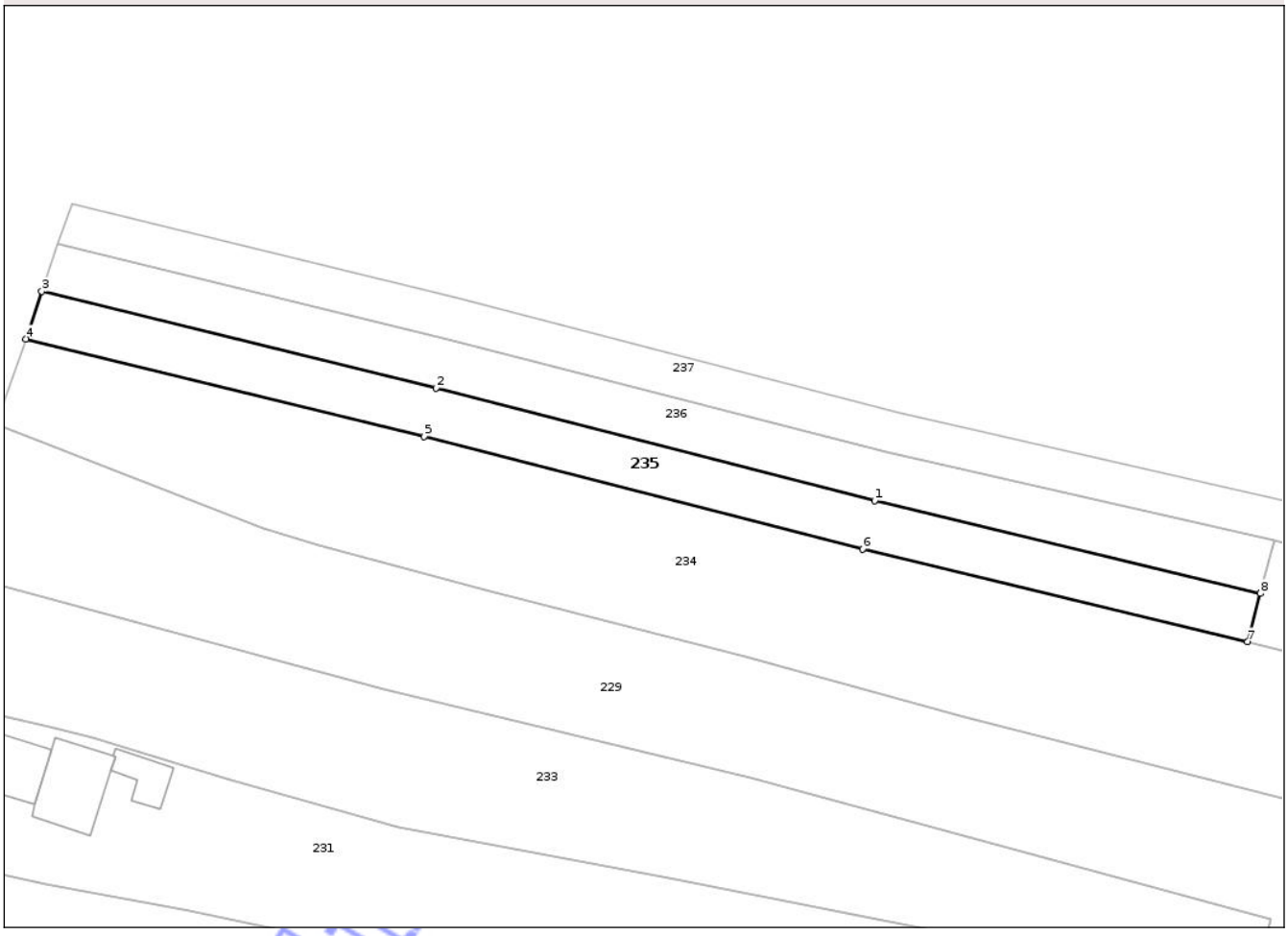

Date referitoare la teren

Crt	Categorie folosință	Intra vilan	Suprafaţa (mp)	Tarla	Parcelă	Nr. topo	Observaţii / Referinţe
1	arabil	DA	510	37	1672/3	-	
2	arabil	NU	120	37	1672/4	-	

Lungime Segmente

1) Valorile lungimilor segmentelor sunt obţinute din proiecţie în plan.

Punct început	X / Y	Punct sfârşit	X / Y	Lungime segment (** (m)
1	382.072,828 393.250,851	2	382.028,849 393.262,148	45.407
2	382.028,849 393.262,148	3	381.989,296 393.271,813	40.716
3	381.989,296 393.271,813	4	381.987,691 393.267,058	5.019
4	381.987,691 393.267,058	5	382.027,634 393.257,299	41.118

Document care conține date cu caracter personal, protejat de prevederile Regulamentului (UE) nr. 679/2016 și Legii 190/2018

Punct început	X / Y	Punct sfârşit	X / Y	Lungime segment (** (m)
5	382.027,634 393.257,299	6	382.071,623 393.245,998	45.418
6	382.071,623 393.245,998	7	382.110,238 393.236,728	39.713
7	382.110,238 393.236,728	8	382.111,519 393.241,563	5.001
8	382.111,519 393.241,563	1	382.072,828 393.250,851	39.79

** Lungimile segmentelor sunt determinate în planul de proiecţie Stereo 70 şi sunt rotunjite la 1 milimetru.
*** Distanţa dintre puncte este formată din segmente cumulate ce sunt mai mici decât valoarea 1 milimetru.

Neutilizabil în circuitul civil

DATE DESPRE IMOBILUL NR. 236

Oficiul de Cadastru şi Publicitate Imobiliară GORJ
Biroul de Cadastru şi Publicitate Imobiliară Targu Jiu

A. Partea I. Descrierea imobilului

TEREN Necunoscut

Adresa: Loc. Bobu, Str Raba, Jud. Gorj

Nr. Crt	Nr cadastral Nr. topografic	Suprafaţa* (mp)	Observaţii / Referinţe
A1		638	Sector cadastral:55 Teren neimprejmuit;

B. Partea II. Proprietari şi acte

Inscrieri privitoare la dreptul de proprietate şi alte drepturi reale		Referinţe
/		
Act Administrativ nr. 616, din 11/04/2025 emis de Comuna Scoarța;		
B1	Inscrierea provizorie, drept de PROPRIETATE, dobandit prin Reconstituire, cota actuala 1/1	A1
	1) **Voicu Vasile** 2) **Voicu Gheorghe**, în cote nedeterminate	

C. Partea III. SARCINI .

Inscrieri privind dezmembramintele dreptului de proprietate, drepturi reale de garanţie şi sarcini	Referinţe
NU SUNT	

Neutilizabil în circuitul civil

Anexa Nr. 1 La Partea I

Teren

Nr cadastral	Suprafaţa (mp)*	Observaţii / Referinţe
	638	

* Suprafaţa este determinată in planul de proiecţie Stereo 70.

DETALII LINIARE IMOBIL

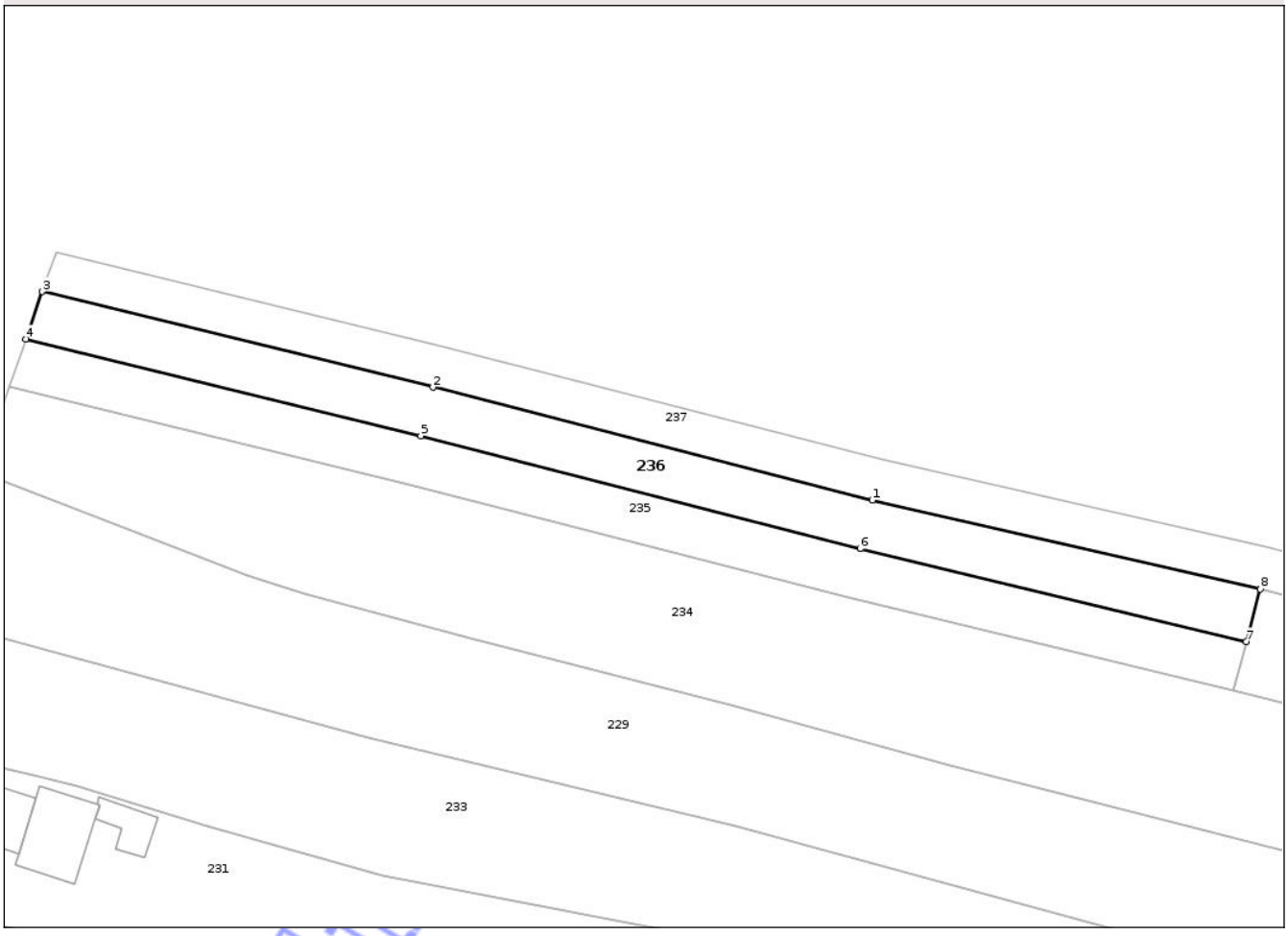

Date referitoare la teren

Crt	Categorie folosință	Intra vilan	Suprafaţa (mp)	Tarla	Parcelă	Nr. topo	Observaţii / Referinţe
1	arabil	DA	512	37	1672/5	-	
2	arabil	NU	126	37	1672/2	-	

Lungime Segmente

1) Valorile lungimilor segmentelor sunt obţinute din proiecţie în plan.

Punct început	X / Y	Punct sfârşit	X / Y	Lungime segment (** (m)
1	382.074,034 393.255,704	2	382.030,064 393.266,999	45.397
2	382.030,064 393.266,999	3	381.990,902 393.276,568	40.314
3	381.990,902 393.276,568	4	381.989,296 393.271,813	5.019
4	381.989,296 393.271,813	5	382.028,849 393.262,148	40.716

Document care conține date cu caracter personal, protejat de prevederile Regulamentului (UE) nr. 679/2016 și Legii 190/2018

Punct început	X / Y	Punct sfârşit	X / Y	Lungime segment (** (m)
5	382.028,849 393.262,148	6	382.072,828 393.250,851	45.407
6	382.072,828 393.250,851	7	382.111,519 393.241,563	39.79
7	382.111,519 393.241,563	8	382.112,897 393.246,827	5.441
8	382.112,897 393.246,827	1	382.074,034 393.255,704	39.864

** Lungimile segmentelor sunt determinate în planul de proiecţie Stereo 70 şi sunt rotunjite la 1 milimetru.
*** Distanţa dintre puncte este formată din segmente cumulate ce sunt mai mici decât valoarea 1 milimetru.

Neutilizabil în circuitul civil

DATE DESPRE IMOBILUL NR. 237

Oficiul de Cadastru şi Publicitate Imobiliară GORJ
Biroul de Cadastru şi Publicitate Imobiliară Targu Jiu

A. Partea I. Descrierea imobilului

TEREN Necunoscut

Adresa: Loc. Bobu, Jud. Gorj

Nr. Crt	Nr cadastral Nr. topografic	Suprafaţa* (mp)	Observaţii / Referinţe
A1		798	Sector cadastral:55 Teren neimprejmuit;

B. Partea II. Proprietari şi acte

Inscrieri privitoare la dreptul de proprietate şi alte drepturi reale		Referinţe
/		
Act Administrativ nr. 14886664, din 24/05/2004 emis de CJPSDPAT Gorj;		
B1	Intabulare, drept de PROPRIETATE, dobandit prin Reconstituire, cota actuala 1/1	A1
	1) **Răceanu Elena** 2) **Pușerea Gheorghe**, în cote nedeterminate	

C. Partea III. SARCINI .

Inscrieri privind dezmembramintele dreptului de proprietate, drepturi reale de garanţie şi sarcini	Referinţe
NU SUNT	

Neutilizabil în circuitul civil

Anexa Nr. 1 La Partea I

Teren

Nr cadastral	Suprafaţa (mp)*	Observaţii / Referinţe
	798	

* Suprafaţa este determinată in planul de proiecţie Stereo 70.

DETALII LINIARE IMOBIL

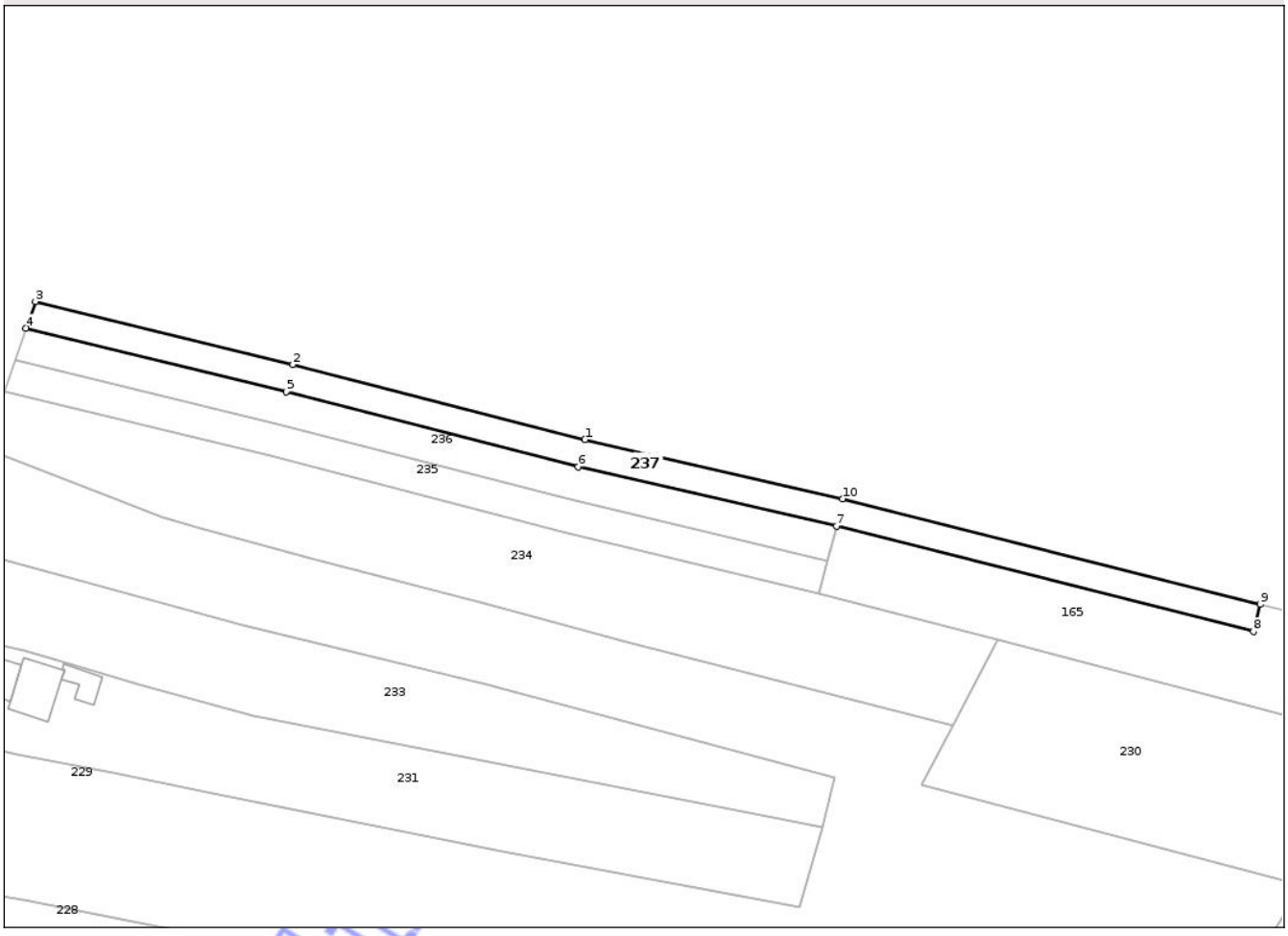

Date referitoare la teren

Crt	Categorie folosință	Intra vilan	Suprafaţa (mp)	Tarla	Parcelă	Nr. topo	Observaţii / Referinţe
1	faneata	DA	428	37	1672/1	-	
2	faneata	NU	370	37	1670/1	-	

Lungime Segmente

1) Valorile lungimilor segmentelor sunt obţinute din proiecţie în plan.

Punct început	X / Y	Punct sfârşit	X / Y	Lungime segment (** (m)
1	382.075,047 393.259,78	2	382.031,086 393.271,073	45.389
2	382.031,086 393.271,073	3	381.992,344 393.280,539	39.881
3	381.992,344 393.280,539	4	381.990,902 393.276,568	4.225
4	381.990,902 393.276,568	5	382.030,064 393.266,999	40.314

Document care conține date cu caracter personal, protejat de prevederile Regulamentului (UE) nr. 679/2016 și Legii 190/2018

Punct început	X / Y	Punct sfârşit	X / Y	Lungime segment (** (m)
5	382.030,064 393.266,999	6	382.074,034 393.255,704	45.397
6	382.074,034 393.255,704	7	382.112,897 393.246,827	39.864
7	382.112,897 393.246,827	8	382.175,63 393.230,946	64.712
8	382.175,63 393.230,946	9	382.176,66 393.235,017	4.2
9	382.176,66 393.235,017	10	382.113,828 393.250,92	64.814
10	382.113,828 393.250,92	1	382.075,047 393.259,78	39.78

** Lungimile segmentelor sunt determinate în planul de proiecţie Stereo 70 şi sunt rotunjite la 1 milimetru.
*** Distanţa dintre puncte este formată din segmente cumulate ce sunt mai mici decât valoarea 1 milimetru.

Neutilizabil în circuitul civil

DATE DESPRE IMOBILUL NR. 238

Oficiul de Cadastru şi Publicitate Imobiliară GORJ
Biroul de Cadastru şi Publicitate Imobiliară Targu Jiu

A. Partea I. Descrierea imobilului

TEREN Intravilan

Adresa: Loc. Bobu, Str Raba, Jud. Gorj

Nr. Crt	Nr cadastral Nr. topografic	Suprafaţa* (mp)	Observaţii / Referinţe
A1		591	Sector cadastral:55 Teren neimprejmuit;

B. Partea II. Proprietari şi acte

Inscrieri privitoare la dreptul de proprietate şi alte drepturi reale		Referinţe
/		
Act Normativ nr. 7, din 13/03/1996 emis de Parlamentul României (art. 13, alin. 1);		
B1	Intabulare, drept de PROPRIETATE, dobandit prin Lege, cota actuala 1/1	A1
	1) **NEIDENTIFICAT NEIDENTIFICAT**	
Act Administrativ nr. 20896, din 14/10/2025 emis de Comuna Scoarța;		
B2	Se notează posesia faptică în favoarea lui Dăianu Ștefan și Dăianu Ioana	A1
	1) **Dăianu Ștefan** 2) **Dăianu Ioana**	

C. Partea III. SARCINI .

Inscrieri privind dezmembramintele dreptului de proprietate, drepturi reale de garanţie şi sarcini	Referinţe
NU SUNT	

Neutilizabil în circuitul civil

Anexa Nr. 1 La Partea I

Teren

Nr cadastral	Suprafaţa (mp)*	Observaţii / Referinţe
	591	

* Suprafaţa este determinată in planul de proiecţie Stereo 70.

DETALII LINIARE IMOBIL

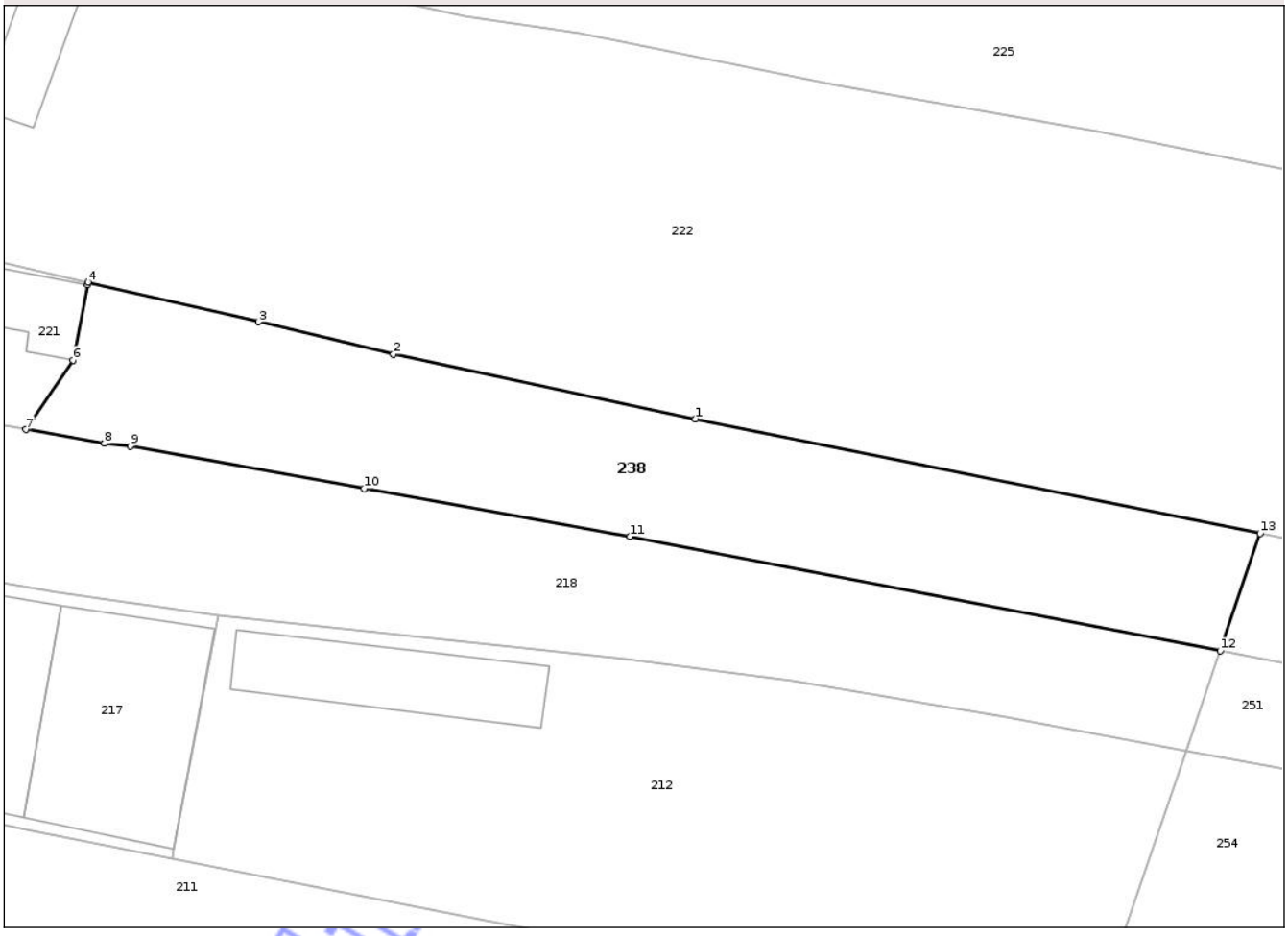

Date referitoare la teren

Crt	Categorie folosință	Intra vilan	Suprafaţa (mp)	Tarla	Parcelă	Nr. topo	Observaţii / Referinţe
1	curti constructii	DA	173	37	1621/2	-	
2	livada	DA	132	37	1621/2	-	
3	vie	DA	175	37	1622/3	-	
4	arabil	DA	111	37	1622/3	-	

Lungime Segmente

1) Valorile lungimilor segmentelor sunt obţinute din proiecţie în plan.

Punct început	X / Y	Punct sfârşit	X / Y	Lungime segment (** (m)
1	382.006,366 393.097,615	2	381.987,959 393.101,553	18.823
2	381.987,959 393.101,553	3	381.979,728 393.103,529	8.465
3	381.979,728 393.103,529	4	381.969,338 393.105,936	10.665

Document care conține date cu caracter personal, protejat de prevederile Regulamentului (UE) nr. 679/2016 și Legii 190/2018

Punct început	X / Y	Punct sfârşit	X / Y	Lungime segment (** (m)
4	381.969,338 393.105,936	5	381.969,305 393.105,784	0.155
5	381.969,305 393.105,784	6	381.968,419 393.101,196	4.672
6	381.968,419 393.101,196	7	381.965,542 393.096,961	5.12
7	381.965,542 393.096,961	8	381.970,319 393.096,119	4.851
8	381.970,319 393.096,119	9	381.971,909 393.095,944	1.599
9	381.971,909 393.095,944	10	381.986,161 393.093,382	14.481
10	381.986,161 393.093,382	11	382.002,401 393.090,45	16.503
11	382.002,401 393.090,45	12	382.038,378 393.083,483	36.645
12	382.038,378 393.083,483	13	382.040,822 393.090,637	7.56
13	382.040,822 393.090,637	1	382.006,366 393.097,615	35.156

** Lungimile segmentelor sunt determinate în planul de proiecţie Stereo 70 şi sunt rotunjite la 1 milimetru.
*** Distanţa dintre puncte este formată din segmente cumulate ce sunt mai mici decât valoarea 1 milimetru.

Neutilizabil în circuitul civil

DATE DESPRE IMOBILUL NR. 239

Oficiul de Cadastru şi Publicitate Imobiliară GORJ
Biroul de Cadastru şi Publicitate Imobiliară Targu Jiu

A. Partea I. Descrierea imobilului

TEREN Intravilan

Adresa: Loc. Bobu, Jud. Gorj

Nr. Crt	Nr cadastral Nr. topografic	Suprafaţa* (mp)	Observaţii / Referinţe
A1		598	Sector cadastral:55 Teren neimprejmuit;

B. Partea II. Proprietari şi acte

Inscrieri privitoare la dreptul de proprietate şi alte drepturi reale		Referinţe
/		
Act Normativ nr. 7, din 13/03/1996 emis de Parlamentul României (art. 13, alin. 1);		
B1	Intabulare, drept de PROPRIETATE, dobandit prin Lege, cota actuala 1/1	A1
	1) **NEIDENTIFICAT NEIDENTIFICAT**	
Act Administrativ nr. 20897, din 14/10/2025 emis de Comuna Scoarța;		
B2	Se notează posesia faptică în favoarea lui Dăianu Ștefan și Dăianu Ioana	A1
	1) **Dăianu Ștefan** 2) **Dăianu Ioana**	

C. Partea III. SARCINI .

Inscrieri privind dezmembramintele dreptului de proprietate, drepturi reale de garanţie şi sarcini	Referinţe
NU SUNT	

Neutilizabil în circuitul civil

Anexa Nr. 1 La Partea I

Teren

Nr cadastral	Suprafaţa (mp)*	Observaţii / Referinţe
	598	

* Suprafaţa este determinată in planul de proiecţie Stereo 70.

DETALII LINIARE IMOBIL

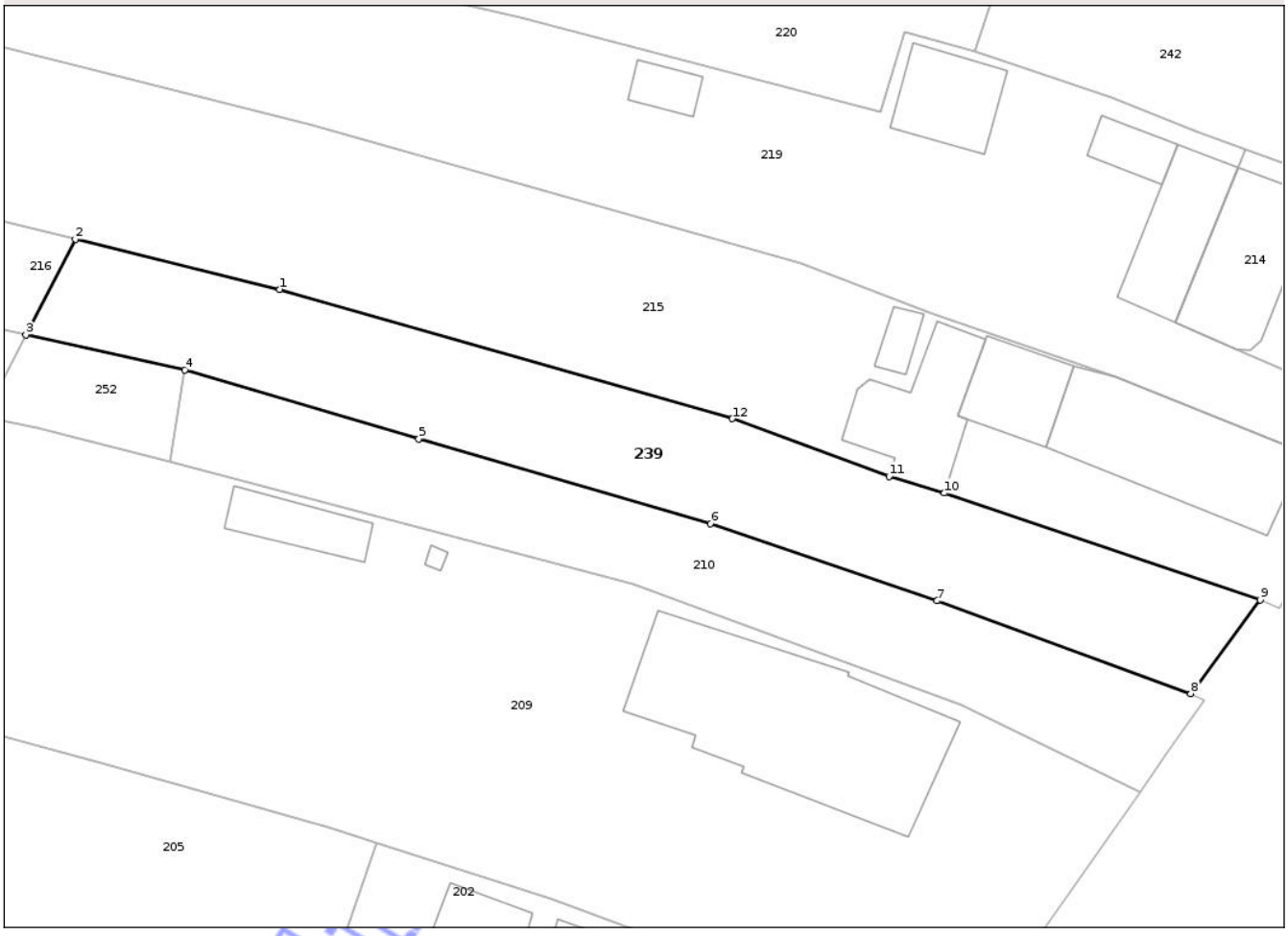

Date referitoare la teren

Crt	Categorie folosință	Intra vilan	Suprafaţa (mp)	Tarla	Parcelă	Nr. topo	Observaţii / Referinţe
1	arabil	DA	598	37	1622/2	-	

Lungime Segmente
1) Valorile lungimilor segmentelor sunt obţinute din proiecţie în plan.

Punct început	X / Y	Punct sfârşit	X / Y	Lungime segment (** (m)
1	382.123,945 393.072,76	2	382.110,028 393.076,148	14.323
2	382.110,028 393.076,148	3	382.106,676 393.069,667	7.297
3	382.106,676 393.069,667	4	382.117,494 393.067,291	11.075
4	382.117,494 393.067,291	5	382.133,388 393.062,591	16.575
5	382.133,388 393.062,591	6	382.153,221 393.056,841	20.65

Document care conține date cu caracter personal, protejat de prevederile Regulamentului (UE) nr. 679/2016 și Legii 190/2018

Punct început	X / Y	Punct sfârşit	X / Y	Lungime segment (** (m)
6	382.153,221 393.056,841	7	382.168,626 393.051,606	16.27
7	382.168,626 393.051,606	8	382.185,871 393.045,301	18.362
8	382.185,871 393.045,301	9	382.190,6 393.051,676	7.938
9	382.190,6 393.051,676	10	382.169,13 393.058,926	22.661
10	382.169,13 393.058,926	11	382.165,358 393.060,057	3.938
11	382.165,358 393.060,057	12	382.154,716 393.063,974	11.341
12	382.154,716 393.063,974	1	382.123,945 393.072,76	32.0

** Lungimile segmentelor sunt determinate în planul de proiecţie Stereo 70 şi sunt rotunjite la 1 milimetru.
*** Distanţa dintre puncte este formată din segmente cumulate ce sunt mai mici decât valoarea 1 milimetru.

Neutilizabil în circuitul civil

DATE DESPRE IMOBILUL NR. 240

Oficiul de Cadastru şi Publicitate Imobiliară GORJ
Biroul de Cadastru şi Publicitate Imobiliară Targu Jiu

A. Partea I. Descrierea imobilului

TEREN Intravilan

Adresa: Loc. Bobu, Str Raba, Nr. 20, Jud. Gorj

Nr. Crt	Nr cadastral Nr. topografic	Suprafaţa* (mp)	Observaţii / Referinţe
A1		2.276	Sector cadastral:55 Teren neimprejmuit;

Construcţii

Crt	Nr cadastral Nr. topografic	Adresa	Observaţii / Referinţe
A1.1		Loc. Bobu, Str Raba, Nr. 20, Jud. Gorj	Nr. niveluri:2; S. construita la sol:85 mp; S. construita desfasurata:141 mp; D+P
A1.2		Loc. Bobu, Str Raba, Nr. 20, Jud. Gorj	Nr. niveluri:1; S. construita la sol:224 mp; S. construita desfasurata:224 mp; parter

B. Partea II. Proprietari şi acte

Inscrieri privitoare la dreptul de proprietate şi alte drepturi reale		Referinţe
/		
Act Normativ nr. 7, din 13/03/1996 emis de Parlamentul României (art. 13, alin. 1);		
B1	Intabulare, drept de PROPRIETATE, dobandit prin Lege, cota actuala 1/1	A1
	1) **NEIDENTIFICAT NEIDENTIFICAT**	
Act Administrativ nr. 20898, din 14/10/2025 emis de Comuna Scoarța;		
B2	Se notează posesia faptică în favoarea lui Bodunu Simona	A1
	1) **Bodunu Simona**	
Act Normativ nr. 7, din 13/03/1996 emis de Parlamentul României (art. 12, alin. 14);		
B3	Intabulare, drept de PROPRIETATE, dobandit prin Lege, cota actuala 1/1	A1.1, A1.2
	1) **Bodunu Simona**	

C. Partea III. SARCINI .

Inscrieri privind dezmembramintele dreptului de proprietate, drepturi reale de garanţie şi sarcini	Referinţe
NU SUNT	

Neutilizabil în circuitul civil

Anexa Nr. 1 La Partea I

Teren

Nr cadastral	Suprafaţa (mp)*	Observaţii / Referinţe
	2.276	

* Suprafaţa este determinată in planul de proiecţie Stereo 70.

DETALII LINIARE IMOBIL

Date referitoare la teren

Crt	Categorie folosință	Intra vilan	Suprafaţa (mp)	Tarla	Parcelă	Nr. topo	Observaţii / Referinţe
1	curti constructii	DA	983	36	1349, 1352	-	
2	arabil	DA	1.233	36	1350/2, 1351/2, 1352	-	
3	vie	DA	60	36	1350/2	-	

Date referitoare la construcţii

Crt	Număr	Destinaţie construcţie	Supraf. (mp)	Situaţie juridică	Observaţii / Referinţe
A1.1		constructii de locuinte	85	Cu acte	Nr. niveluri:2; S. construita la sol:85 mp; S. construita desfasurata:141 mp; D+P
A1.2		constructii anexa	224	Cu acte	Nr. niveluri:1; S. construita la sol:224 mp; S. construita desfasurata:224 mp; parter

Lungime Segmente

1) Valorile lungimilor segmentelor sunt obţinute din proiecţie în plan.

Punct început	X / Y	Punct sfârşit	X / Y	Lungime segment (** (m)
1	381.978,004 392.860,072	2	381.971,25 392.861,826	6.978

Document care conține date cu caracter personal, protejat de prevederile Regulamentului (UE) nr. 679/2016 și Legii 190/2018

Punct început	X / Y	Punct sfârşit	X / Y	Lungime segment (** (m)
2	381.971,25 392.861,826	3	381.955,553 392.864,37	15.903
3	381.955,553 392.864,37	4	381.940,712 392.866,486	14.99
4	381.940,712 392.866,486	5	381.928,314 392.867,252	12.422
5	381.928,314 392.867,252	6	381.909,53 392.867,82	18.793
6	381.909,53 392.867,82	7	381.909,464 392.857,481	10.34
7	381.909,464 392.857,481	8	381.909,416 392.852,507	4.974
8	381.909,416 392.852,507	9	381.909,282 392.836,68	15.827
9	381.909,282 392.836,68	10	381.918,749 392.836,161	9.481
10	381.918,749 392.836,161	11	381.928,909 392.835,679	10.171
11	381.928,909 392.835,679	12	381.954,202 392.831,64	25.614
12	381.954,202 392.831,64	13	381.974,802 392.829,51	20.71
13	381.974,802 392.829,51	14	381.983,022 392.828,479	8.284
14	381.983,022 392.828,479	1	381.978,004 392.860,072	31.989

** Lungimile segmentelor sunt determinate în planul de proiecţie Stereo 70 şi sunt rotunjite la 1 milimetru.
*** Distanţa dintre puncte este formată din segmente cumulate ce sunt mai mici decât valoarea 1 milimetru.

Neutilizabil în circuitul civil

DATE DESPRE IMOBILUL NR. 241

Oficiul de Cadastru şi Publicitate Imobiliară GORJ
Biroul de Cadastru şi Publicitate Imobiliară Targu Jiu

A. Partea I. Descrierea imobilului

TEREN Intravilan

Adresa: Loc. Bobu, Str Bobu, Jud. Gorj

Nr. Crt	Nr cadastral Nr. topografic	Suprafaţa* (mp)	Observaţii / Referinţe
A1		2.174	Sector cadastral:55 Teren neimprejmuit;

B. Partea II. Proprietari şi acte

Inscrieri privitoare la dreptul de proprietate şi alte drepturi reale		Referinţe
/		
Act Normativ nr. 7, din 13/03/1996 emis de Parlamentul României (art. 13, alin. 1);		
B1	Intabulare, drept de PROPRIETATE, dobandit prin Lege, cota actuala 1/1	A1
	1) **NEIDENTIFICAT NEIDENTIFICAT**	
Act Administrativ nr. 20899, din 14/10/2025 emis de Comuna Scoarța;		
B2	Se notează posesia faptică în favoarea lui Bodunu Simona	A1
	1) **Bodunu Simona**	

C. Partea III. SARCINI .

Inscrieri privind dezmembramintele dreptului de proprietate, drepturi reale de garanţie şi sarcini	Referinţe
NU SUNT	

Neutilizabil în circuitul civil

Anexa Nr. 1 La Partea I

Teren

Nr cadastral	Suprafaţa (mp)*	Observaţii / Referinţe
	2.174	

* Suprafaţa este determinată in planul de proiecţie Stereo 70.

DETALII LINIARE IMOBIL

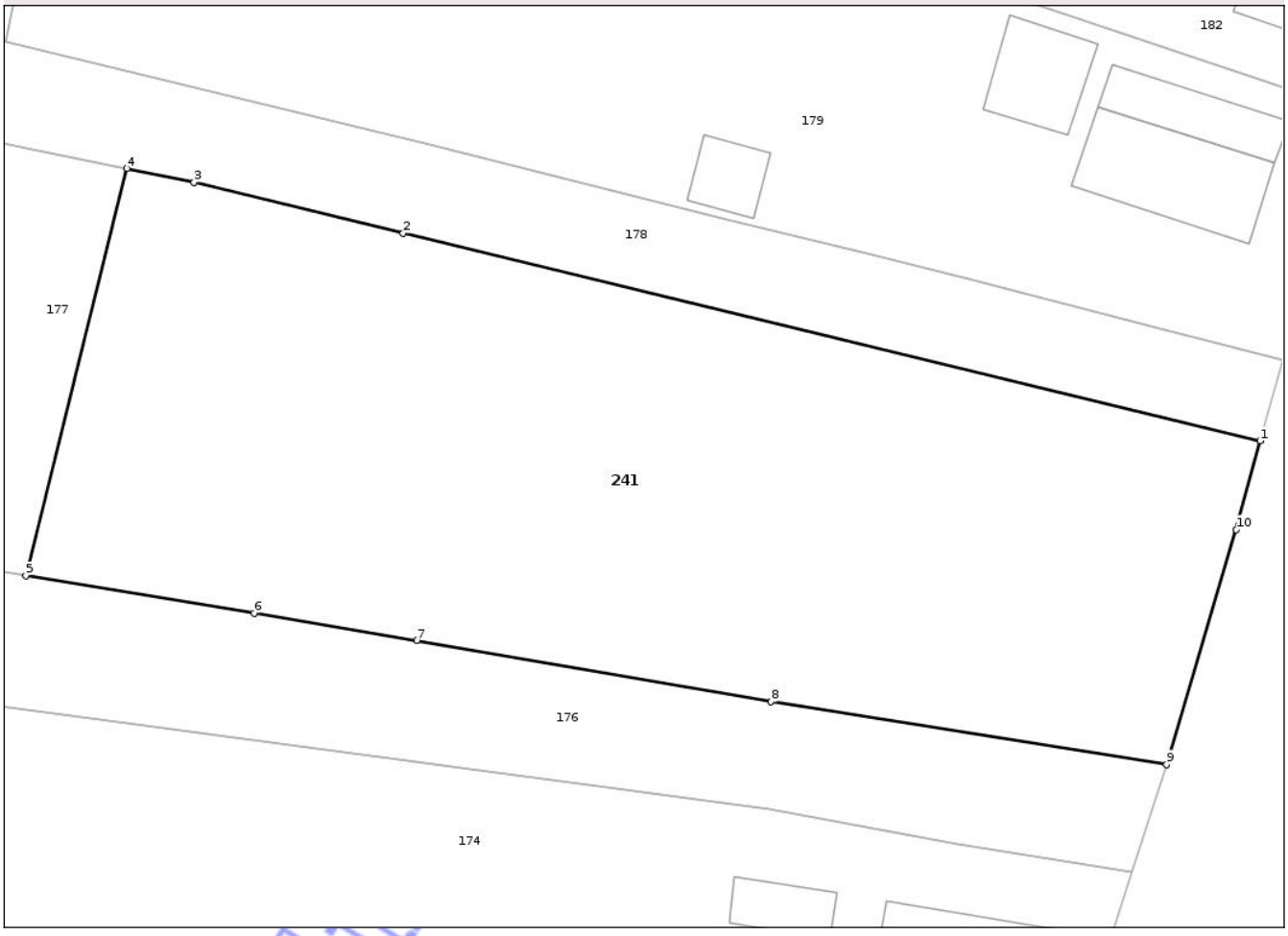

Date referitoare la teren

Crt	Categorie folosință	Intra vilan	Suprafaţa (mp)	Tarla	Parcelă	Nr. topo	Observaţii / Referinţe
1	livada	DA	595	37	1553/1, 1554/3	-	
2	arabil	DA	1.141	37	1553/1, 1554/3	-	
3	vie	DA	438	37	1554/3	-	

Lungime Segmente

1) Valorile lungimilor segmentelor sunt obţinute din proiecţie în plan.

Punct început	X / Y	Punct sfârşit	X / Y	Lungime segment (** (m)
1	382.079,538 392.836,351	2	382.019,273 392.850,93	62.003
2	382.019,273 392.850,93	3	382.004,567 392.854,502	15.134
3	382.004,567 392.854,502	4	381.999,846 392.855,478	4.82

Document care conține date cu caracter personal, protejat de prevederile Regulamentului (UE) nr. 679/2016 și Legii 190/2018

Punct început	X / Y	Punct sfârşit	X / Y	Lungime segment (** (m)
4	381.999,846 392.855,478	5	381.992,741 392.826,881	29.466
5	381.992,741 392.826,881	6	382.008,781 392.824,241	16.256
6	382.008,781 392.824,241	7	382.020,219 392.822,341	11.594
7	382.020,219 392.822,341	8	382.045,134 392.818,034	25.284
8	382.045,134 392.818,034	9	382.072,962 392.813,628	28.175
9	382.072,962 392.813,628	10	382.077,855 392.830,122	17.204
10	382.077,855 392.830,122	1	382.079,538 392.836,351	6.452

** Lungimile segmentelor sunt determinate în planul de proiecţie Stereo 70 şi sunt rotunjite la 1 milimetru.
*** Distanţa dintre puncte este formată din segmente cumulate ce sunt mai mici decât valoarea 1 milimetru.

Neutilizabil în circuitul civil

DATE DESPRE IMOBILUL NR. 243

Oficiul de Cadastru şi Publicitate Imobiliară GORJ
Biroul de Cadastru şi Publicitate Imobiliară Targu Jiu

A. Partea I. Descrierea imobilului

TEREN Intravilan

Adresa: Loc. Bobu, Str Bobu, Nr. 39, Jud. Gorj

Nr. Crt	Nr cadastral Nr. topografic	Suprafaţa* (mp)	Observaţii / Referinţe
A1		4.516	Sector cadastral:55 Teren neimprejmuit;

Construcţii

Crt	Nr cadastral Nr. topografic	Adresa	Observaţii / Referinţe
A1.1		Loc. Bobu, Str Bobu, Nr. 39, Jud. Gorj	Nr. niveluri:2; S. construita la sol:88 mp; S. construita desfasurata:176 mp; P+1
A1.2		Loc. Bobu, Str Bobu, Nr. 39, Jud. Gorj	Nr. niveluri:1; S. construita la sol:163 mp; S. construita desfasurata:163 mp; parter
A1.3		Loc. Bobu, Str Bobu, Nr. 39, Jud. Gorj	Nr. niveluri:1; S. construita la sol:101 mp; S. construita desfasurata:101 mp; parter

B. Partea II. Proprietari şi acte

Inscrieri privitoare la dreptul de proprietate şi alte drepturi reale		Referinţe
/		
Act Administrativ nr. 1327862, din 02/10/1996 emis de CJPSDPAT Gorj;		
B1	Intabulare, drept de PROPRIETATE, dobandit prin Constituire, cota actuala 1/1	A1
	1) **Babalîc Sorinel**	
Act Administrativ nr. 20900, din 14/10/2025 emis de Comuna Scoarța;		
B2	Se notează posesia faptică pentru suprafața de 3515mp în favoarea lui Babalîc Sorinel	A1
	1) **Babalîc Sorinel**	
Act Normativ nr. 7, din 13/03/1996 emis de Parlamentul României (art. 12, alin. 14);		
B3	Intabulare, drept de PROPRIETATE, dobandit prin Lege, cota actuala 1/1	A1.1, A1.2, A1.3
	1) **Babalîc Sorinel**	

C. Partea III. SARCINI .

Inscrieri privind dezmembramintele dreptului de proprietate, drepturi reale de garanţie şi sarcini	Referinţe
NU SUNT	

Neutilizabil în circuitul civil

Anexa Nr. 1 La Partea I

Teren

Nr cadastral	Suprafaţa (mp)*	Observaţii / Referinţe
	4.516	

* Suprafaţa este determinată in planul de proiecţie Stereo 70.

DETALII LINIARE IMOBIL

Date referitoare la teren

Crt	Categorie folosință	Intra vilan	Suprafaţa (mp)	Tarla	Parcelă	Nr. topo	Observaţii / Referinţe
1	curti constructii	DA	1.174	37	1654/2, 1652/1, 1652/2, 1651/2	-	
2	faneata	DA	1.417	37	1651/, 1653, 1654/2	-	
3	arabil	DA	1.925	37	1648/1, 1654/2	-	

Date referitoare la construcţii

Crt	Număr	Destinaţie construcţie	Supraf. (mp)	Situaţie juridică	Observaţii / Referinţe
A1.1		constructii de locuinte	88	Cu acte	Nr. niveluri:2; S. construita la sol:88 mp; S. construita desfasurata:176 mp; P+1
A1.2		constructii anexa	163	Cu acte	Nr. niveluri:1; S. construita la sol:163 mp; S. construita desfasurata:163 mp; parter
A1.3		constructii anexa	101	Cu acte	Nr. niveluri:1; S. construita la sol:101 mp; S. construita desfasurata:101 mp; parter

Document care conține date cu caracter personal, protejat de prevederile Regulamentului (UE) nr. 679/2016 și Legii 190/2018

Lungime Segmente
1) Valorile lungimilor segmentelor sunt obţinute din proiecţie în plan.

Punct început	X / Y	Punct sfârşit	X / Y	Lungime segment (** (m)
1	382.267,956 393.160,151	2	382.231,892 393.176,103	39.435
2	382.231,892 393.176,103	3	382.200,903 393.187,574	33.044
3	382.200,903 393.187,574	4	382.195,053 393.189,626	6.2
4	382.195,053 393.189,626	5	382.182,957 393.192,804	12.506
5	382.182,957 393.192,804	6	382.156,247 393.150,292	50.206
6	382.156,247 393.150,292	7	382.170,644 393.145,264	15.249
7	382.170,644 393.145,264	8	382.182,066 393.140,796	12.264
8	382.182,066 393.140,796	9	382.183,913 393.140,068	1.986
9	382.183,913 393.140,068	10	382.200,084 393.133,697	17.38
10	382.200,084 393.133,697	11	382.216,098 393.127,612	17.131
11	382.216,098 393.127,612	12	382.224,287 393.123,931	8.978
12	382.224,287 393.123,931	13	382.238,766 393.118,604	15.428
13	382.238,766 393.118,604	1	382.267,956 393.160,151	50.776

** Lungimile segmentelor sunt determinate în planul de proiecţie Stereo 70 şi sunt rotunjite la 1 milimetru.
*** Distanţa dintre puncte este formată din segmente cumulate ce sunt mai mici decât valoarea 1 milimetru.

Neutilizabil în circuitul civil

DATE DESPRE IMOBILUL NR. 244

Oficiul de Cadastru şi Publicitate Imobiliară GORJ
Biroul de Cadastru şi Publicitate Imobiliară Targu Jiu

A. Partea I. Descrierea imobilului

TEREN Extravilan

Adresa: Jud. Gorj

Nr. Crt	Nr cadastral Nr. topografic	Suprafaţa* (mp)	Observaţii / Referinţe
A1		764	Sector cadastral:55 Teren neimprejmuit;

B. Partea II. Proprietari şi acte

Inscrieri privitoare la dreptul de proprietate şi alte drepturi reale		Referinţe
/		
Act Administrativ nr. 611, din 01/04/2025 emis de Comuna Scoarța;		
B1	Inscrierea provizorie, drept de PROPRIETATE, dobandit prin Reconstituire, cota actuala 1/1	A1
	1) **Ungureanu Matei** DEFUNCT:Da 2) **Ungureanu Ion**, în cote nedeterminate	

C. Partea III. SARCINI .

Inscrieri privind dezmembramintele dreptului de proprietate, drepturi reale de garanţie şi sarcini	Referinţe
NU SUNT	

Neutilizabil în circuitul civil

Anexa Nr. 1 La Partea I

Teren

Nr cadastral	Suprafaţa (mp)*	Observaţii / Referinţe
	764	

* Suprafaţa este determinată in planul de proiecţie Stereo 70.

DETALII LINIARE IMOBIL

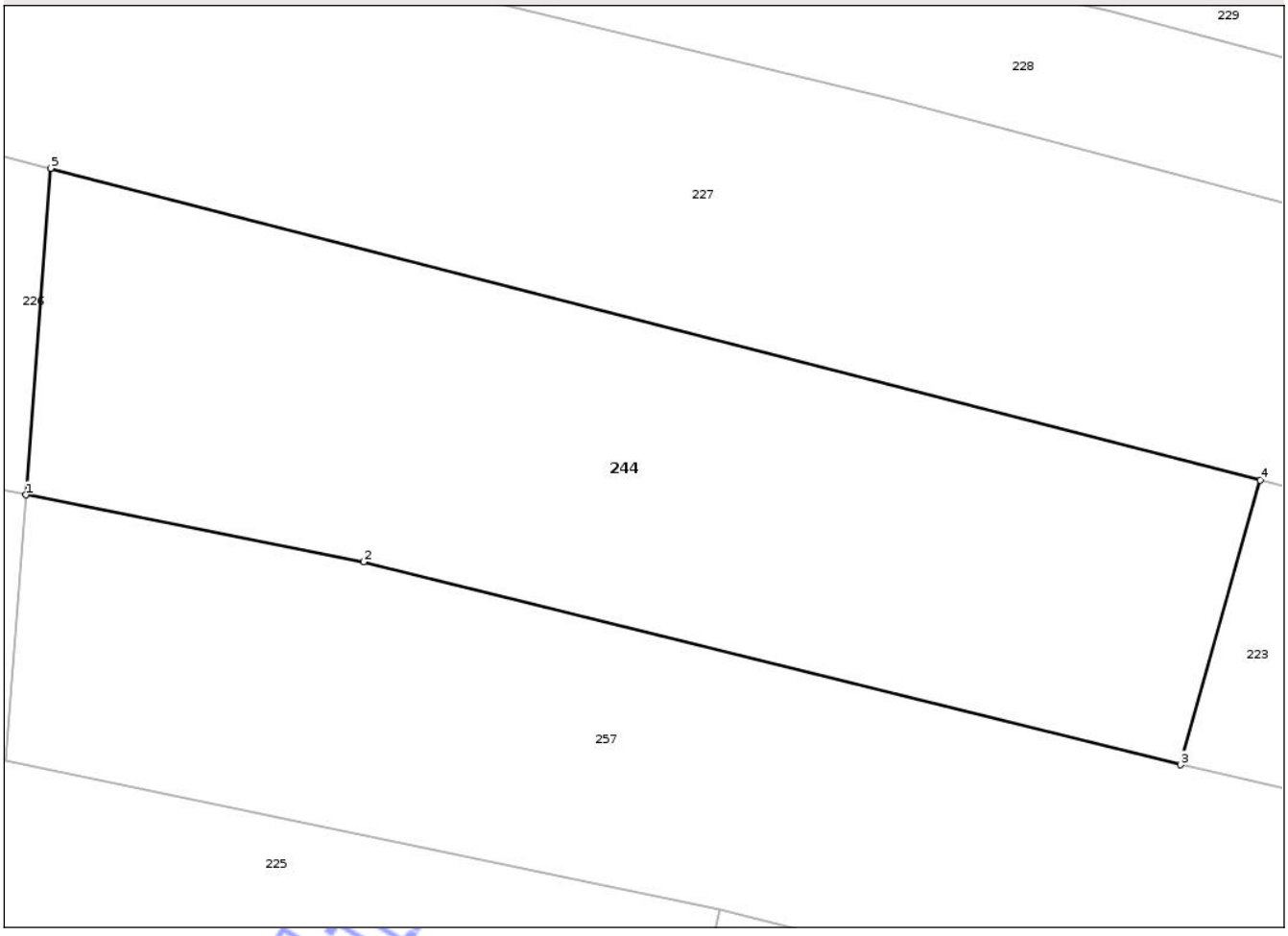

Date referitoare la teren

Crt	Categorie folosință	Intra vilan	Suprafaţa (mp)	Tarla	Parcelă	Nr. topo	Observaţii / Referinţe
1	faneata	NU	764	37	1640/2	-	

Lungime Segmente
1) Valorile lungimilor segmentelor sunt obţinute din proiecţie în plan.

Punct început	X / Y	Punct sfârşit	X / Y	Lungime segment (** (m)
1	382.052,053 393.143,769	2	382.067,414 393.140,733	15.658
2	382.067,414 393.140,733	3	382.104,574 393.131,51	38.288
3	382.104,574 393.131,51	4	382.108,196 393.144,444	13.431
4	382.108,196 393.144,444	5	382.053,175 393.158,612	56.815
5	382.053,175 393.158,612	1	382.052,053 393.143,769	14.885

Document care conține date cu caracter personal, protejat de prevederile Regulamentului (UE) nr. 679/2016 și Legii 190/2018

** Lungimile segmentelor sunt determinate în planul de proiecţie Stereo 70 şi sunt rotunjite la 1 milimetru.
*** Distanţa dintre puncte este formată din segmente cumulate ce sunt mai mici decât valoarea 1 milimetru.

Neutilizabil în circuitul civil

DATE DESPRE IMOBILUL NR. 181

Oficiul de Cadastru şi Publicitate Imobiliară GORJ
Biroul de Cadastru şi Publicitate Imobiliară Targu Jiu

A. Partea I. Descrierea imobilului

TEREN Necunoscut

Adresa: Loc. Bobu, Str Raba, Nr. 24, Jud. Gorj

Nr. Crt	Nr cadastral Nr. topografic	Suprafaţa* (mp)	Observaţii / Referinţe
A1	35096	Din acte: 2.019 Masurata: 811	Sector cadastral:55 Teren neimprejmuit; Diferența de suprafață se regăsește în ID 183

Construcţii

Crt	Nr cadastral Nr. topografic	Adresa	Observaţii / Referinţe
A1.1	35096-C1	Loc. Bobu, Str Raba, Nr. 24, Jud. Gorj	Nr. niveluri:1; S. construita la sol:48 mp; S. construita desfasurata:48 mp; parter

B. Partea II. Proprietari şi acte

Inscrieri privitoare la dreptul de proprietate şi alte drepturi reale		Referinţe
22133 / 07/07/2009		
Act Administrativ nr. 14886919, din 12/10/2004 emis de C.J. Gorj (act administrativ nr. 5433/15-06-2009 emis de PRIMARIA SCOARTA; act administrativ nr. 5584/22-06-2009 emis de PRIMARIA SCOARTA;);		
B1	Intabulare, drept de PROPRIETATE, dobandit prin Lege, cota actuala 1/1	A1
	1) **Lupșa Teodora**, bun propriu	
/		
Act Administrativ nr. 20883, din 14/10/2025 emis de Comuna Scoarța (certificat de căsătorie nr. 10 din 20-08-2015 emis de primăria comunei Scoarța);		
B2	Se notează posesia faptică în favoarea lui Pielescu Vasile și Pielescu Ioana-Mioara	A1
	1) **Pielescu Vasile** 2) **Pielescu Ioana-Mioara**, bun comun	
Act Normativ nr. 7, din 13/03/1996 emis de Parlamentul României (art. 12, alin. 14);		
B3	Intabulare, drept de PROPRIETATE, dobandit prin Lege, cota actuala 1/1	A1.1
	1) **Pielescu Vasile** 2) **Pielescu Ioana-Mioara**, bun comun	

C. Partea III. SARCINI .

Inscrieri privind dezmembramintele dreptului de proprietate, drepturi reale de garanţie şi sarcini	Referinţe
NU SUNT	

Neautentic pentru circuitul civil

Anexa Nr. 1 La Partea I

Teren

Nr cadastral	Suprafaţa (mp)*	Observaţii / Referinţe
35096	Din acte: 2.019 Masurata: 811	Diferența de suprafață se regăsește în ID 183

* Suprafaţa este determinată in planul de proiecţie Stereo 70.

DETALII LINIARE IMOBIL

Date referitoare la teren

Crt	Categorie folosință	Intra vilan	Suprafaţa (mp)	Tarla	Parcelă	Nr. topo	Observaţii / Referinţe
1	curti constructii	DA	205	37	1559	-	tarla 36 eronată în act, corect conform plan cadastral tarla 37
2	pasune	DA	237	37	1558	-	
3	arabil	DA	257	37	1558	-	
4	arabil	NU	112	37	1558	-	

Date referitoare la construcţii

Crt	Număr	Destinaţie construcţie	Supraf. (mp)	Situaţie juridică	Observaţii / Referinţe
A1.1	35096-C1	constructii de locuinte	48	Cu acte	Nr. niveluri:1; S. construita la sol:48 mp; S. construita desfasurata:48 mp; parter

Lungime Segmente

1) Valorile lungimilor segmentelor sunt obţinute din proiecţie în plan.

Punct început	X / Y	Punct sfârşit	X / Y	Lungime segment (** (m)
1	381.953,432 392.881,338	2	381.909,668 392.888,124	44.286

Document care conține date cu caracter personal, protejat de prevederile Regulamentului (UE) nr. 679/2016 și Legii 190/2018

Punct început	X / Y	Punct sfârşit	X / Y	Lungime segment (** (m)
2	381.909,668 392.888,124	3	381.909,277 392.877,6	10.531
3	381.909,277 392.877,6	4	381.920,089 392.875,724	10.973
4	381.920,089 392.875,724	5	381.954,895 392.870,854	35.145
5	381.954,895 392.870,854	6	381.971,1 392.868,343	16.399
6	381.971,1 392.868,343	7	381.980,934 392.866,466	10.011
7	381.980,934 392.866,466	8	381.991,357 392.864,418	10.622
8	381.991,357 392.864,418	9	381.992,068 392.868,162	3.811
9	381.992,068 392.868,162	10	381.993,19 392.872,03	4.028
10	381.993,19 392.872,03	1	381.953,432 392.881,338	40.833

** Lungimile segmentelor sunt determinate în planul de proiecţie Stereo 70 şi sunt rotunjite la 1 milimetru.
*** Distanţa dintre puncte este formată din segmente cumulate ce sunt mai mici decât valoarea 1 milimetru.

Neutilizabil în circuitul civil

DATE DESPRE IMOBILUL NR. 182

Oficiul de Cadastru şi Publicitate Imobiliară GORJ
Biroul de Cadastru şi Publicitate Imobiliară Targu Jiu

A. Partea I. Descrierea imobilului

TEREN Necunoscut

Adresa: Loc. Bobu, Str Bobu, Nr. 13, Jud. Gorj

Nr. Crt	Nr cadastral Nr. topografic	Suprafaţa* (mp)	Observaţii / Referinţe
A1		Din acte: 1.000 Masurata: 1.121	Sector cadastral:55 Teren imprejmuit;

Construcţii

Crt	Nr cadastral Nr. topografic	Adresa	Observaţii / Referinţe
A1.1		Loc. Bobu, Str Bobu, Nr. 13, Jud. Gorj	Nr. niveluri:1; S. construita la sol:38 mp; S. construita desfasurata:38 mp; parter
A1.2		Loc. Bobu, Str Bobu, Nr. 13, Jud. Gorj	Nr. niveluri:1; S. construita la sol:85 mp; S. construita desfasurata:85 mp; parter
A1.3		Loc. Bobu, Str Bobu, Nr. 13, Jud. Gorj	Nr. niveluri:1; S. construita la sol:18 mp; S. construita desfasurata:18 mp; parter
A1.4		Loc. Bobu, Str Bobu, Nr. 13, Jud. Gorj	Nr. niveluri:1; S. construita la sol:28 mp; S. construita desfasurata:28 mp; parter

B. Partea II. Proprietari şi acte

Inscrieri privitoare la dreptul de proprietate şi alte drepturi reale		Referinţe
/		
Act Notarial nr. 1729, din 26/09/1991 emis de Notariatul de Stat Local Tg-Cărbunești;		
B1	Intabulare, drept de PROPRIETATEcu titlu de drept cumpărare, dobandit prin Conventie, cota actuala 1/1	A1, A1.1
	1) **Lăcătușu Elena** 2) **Lăcătușu Romică**, bun comun DEFUNCT:Da	
Act Normativ nr. 7, din 13/03/1996 emis de Parlamentul României (art. 12, alin. 14);		
B2	Intabulare, drept de PROPRIETATE, dobandit prin Lege, cota actuala 1/1	A1.2, A1.3, A1.4
	1) **Lăcătușu Elena** 2) **Lăcătușu Romică**, bun comun DEFUNCT:Da	

C. Partea III. SARCINI .

Inscrieri privind dezmembramintele dreptului de proprietate, drepturi reale de garanţie şi sarcini	Referinţe
NU SUNT	

Neautorizat în circuitul civil

Anexa Nr. 1 La Partea I

Teren

Nr cadastral	Suprafaţa (mp)*	Observaţii / Referinţe
	Din acte: 1.000 Masurata: 1.121	

* Suprafaţa este determinată in planul de proiecţie Stereo 70.

DETALII LINIARE IMOBIL

Date referitoare la teren

Crt	Categorie folosinţă	Intra vilan	Suprafaţa (mp)	Tarla	Parcelă	Nr. topo	Observaţii / Referinţe
1	curti constructii	DA	459	37	1561/1	-	
2	vie	DA	489	37	1561/1	-	
3	arabil	DA	154	37	1561/1	-	
4	vie	NU	19	37	1561/1	-	

Date referitoare la construcţii

Crt	Număr	Destinaţie construcţie	Supraf. (mp)	Situaţie juridică	Observaţii / Referinţe
A1.1		constructii de locuinte	38	Cu acte	Nr. niveluri:1; S. construita la sol:38 mp; S. construita desfasurata:38 mp; parter
A1.2		constructii de locuinte	85	Cu acte	Nr. niveluri:1; S. construita la sol:85 mp; S. construita desfasurata:85 mp; parter
A1.3		constructii anexa	18	Cu acte	Nr. niveluri:1; S. construita la sol:18 mp; S. construita desfasurata:18 mp; parter
A1.4		constructii anexa	28	Cu acte	Nr. niveluri:1; S. construita la sol:28 mp; S. construita desfasurata:28 mp; parter

Document care conține date cu caracter personal, protejat de prevederile Regulamentului (UE) nr. 679/2016 și Legii 190/2018

Lungime Segmente
1) Valorile lungimilor segmentelor sunt obţinute din proiecţie în plan.

Punct început	X / Y	Punct sfârşit	X / Y	Lungime segment (** (m)
1	382.051,755 392.883,895	2	382.034,56 392.889,757	18.167
2	382.034,56 392.889,757	3	382.014,143 392.895,658	21.252
3	382.014,143 392.895,658	4	382.008,291 392.897,048	6.015
4	382.008,291 392.897,048	5	382.006,174 392.883,916	13.301
5	382.006,174 392.883,916	6	382.043,631 392.872,543	39.145
6	382.043,631 392.872,543	7	382.049,919 392.871,077	6.456
7	382.049,919 392.871,077	8	382.060,866 392.867,978	11.378
8	382.060,866 392.867,978	9	382.086,449 392.859,34	27.002
9	382.086,449 392.859,34	10	382.090,107 392.871,065	12.282
10	382.090,107 392.871,065	11	382.089,306 392.871,726	1.039
11	382.089,306 392.871,726	12	382.083,902 392.873,876	5.816
12	382.083,902 392.873,876	13	382.063,886 392.880,32	21.027
13	382.063,886 392.880,32	1	382.051,755 392.883,895	12.647

** Lungimile segmentelor sunt determinate în planul de proiecţie Stereo 70 şi sunt rotunjite la 1 milimetru.
*** Distanţa dintre puncte este formată din segmente cumulate ce sunt mai mici decât valoarea 1 milimetru.

Neutilizabil în circuitul civil

DATE DESPRE IMOBILUL NR. 183

Oficiul de Cadastru şi Publicitate Imobiliară GORJ
Biroul de Cadastru şi Publicitate Imobiliară Targu Jiu

A. Partea I. Descrierea imobilului

TEREN Necunoscut

Adresa: Loc. Bobu, Str Raba, Nr. 24, Jud. Gorj

Nr. Crt	Nr cadastral Nr. topografic	Suprafaţa* (mp)	Observaţii / Referinţe
A1	35096	Din acte: 2.019 Masurata: 1.223	Sector cadastral:55 Teren neimprejmuit; Diferența de suprafață se regăsește în ID 181

Construcţii

Crt	Nr cadastral Nr. topografic	Adresa	Observaţii / Referinţe
A1.1	35096-C1	Loc. Bobu, Str Raba, Nr. 24, Jud. Gorj	Nr. niveluri:1; S. construita la sol:52 mp; S. construita desfasurata:52 mp; parter
A1.2	35096-C2	Loc. Bobu, Str Raba, Nr. 24, Jud. Gorj	Nr. niveluri:1; S. construita la sol:22 mp; S. construita desfasurata:22 mp; parter
A1.3	35096-C3	Loc. Bobu, Str Raba, Nr. 24, Jud. Gorj	Nr. niveluri:1; S. construita la sol:26 mp; S. construita desfasurata:26 mp; parter
A1.4	35096-C4	Loc. Bobu, Str Raba, Nr. 24, Jud. Gorj	Nr. niveluri:1; S. construita la sol:8 mp; S. construita desfasurata:8 mp; parter

B. Partea II. Proprietari şi acte

Inscrieri privitoare la dreptul de proprietate şi alte drepturi reale		Referinţe
22133 / 07/07/2009		
Act Administrativ nr. 14886919, din 12/10/2004 emis de C.J. Gorj (act administrativ nr. 5433/15-06-2009 emis de PRIMARIA SCOARTA; act administrativ nr. 5584/22-06-2009 emis de PRIMARIA SCOARTA;);		
B1	Intabulare, drept de PROPRIETATE, dobandit prin Lege, cota actuala 1/1	A1
	1) **Lupșa Teodora**, bun propriu	
/		
Act Administrativ nr. 20884, din 14/10/2025 emis de Comuna Scoarța;		
B2	Se notează posesia faptică în favoarea lui Pielescu Gheorghe	A1
	1) **Pielescu Gheorghe**	
Act Normativ nr. 7, din 13/03/1996 emis de Parlamentul României (art. 12, alin. 14);		
B3	Intabulare, drept de PROPRIETATE, dobandit prin Lege, cota actuala 1/1	A1.1, A1.2, A1.3, A1.4
	1) **Pielescu Gheorghe**	

C. Partea III. SARCINI .

Inscrieri privind dezmembramintele dreptului de proprietate, drepturi reale de garanţie şi sarcini	Referinţe
NU SUNT	

Neautentizat în circuitul civil

Anexa Nr. 1 La Partea I

Teren

Nr cadastral	Suprafaţa (mp)*	Observaţii / Referinţe
35096	Din acte: 2.019 Masurata: 1.223	Diferența de suprafață se regăsește în ID 181

* Suprafaţa este determinată in planul de proiecţie Stereo 70.

DETALII LINIARE IMOBIL

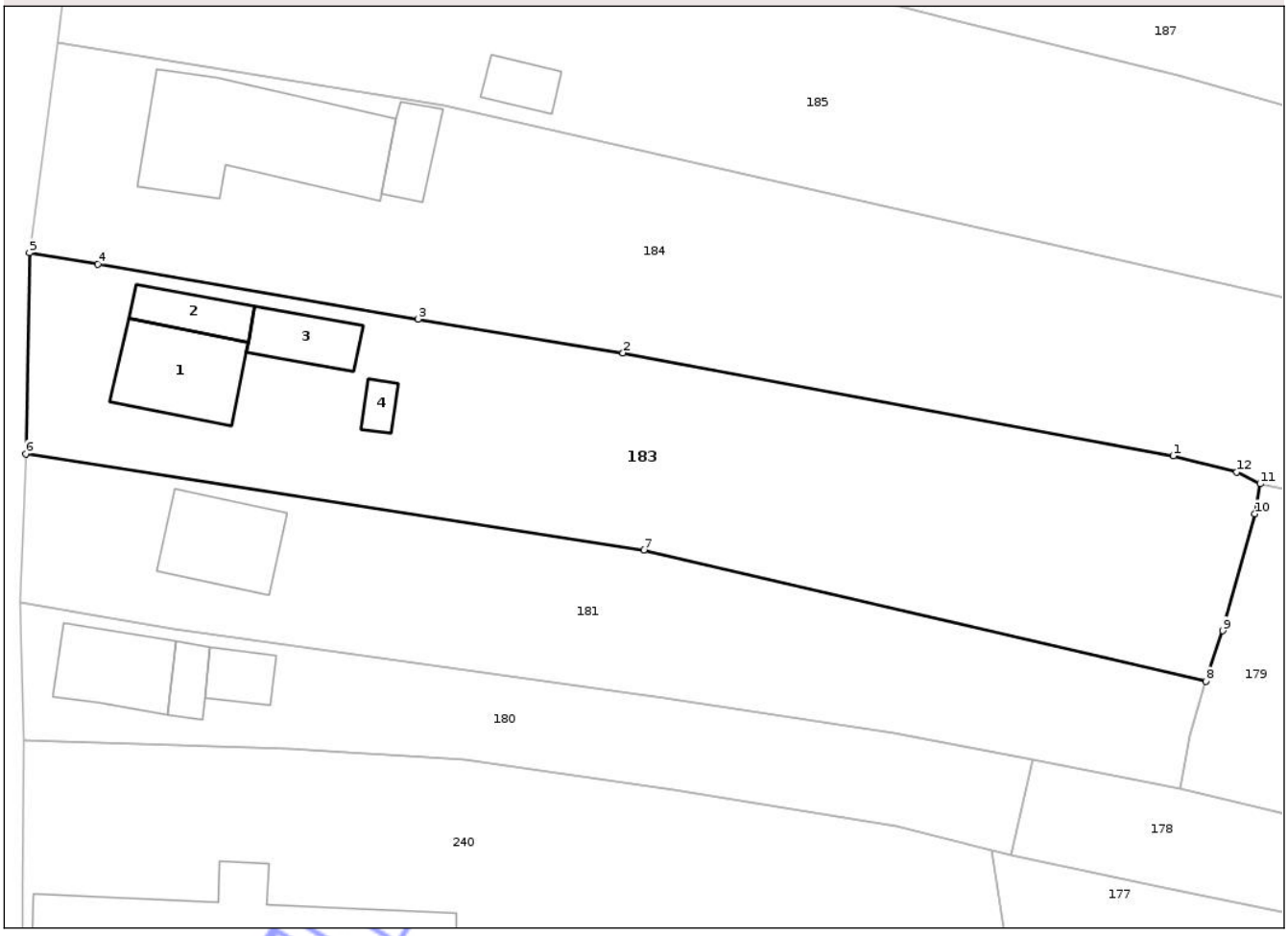

Date referitoare la teren

Crt	Categorie folosință	Intra vilan	Suprafaţa (mp)	Tarla	Parcelă	Nr. topo	Observaţii / Referinţe
1	curti constructii	DA	411	37	1559	-	tarla 36 eronată în act, corect conform plan cadastral tarla 37
2	arabil	DA	278	37	1558	-	
3	livada	DA	130	37	1559	-	
4	vie	DA	197	37	1558	-	
5	vie	NU	178	37	1558	-	
6	arabil	NU	29	37	1558	-	

Date referitoare la construcţii

Crt	Număr	Destinaţie construcţie	Supraf. (mp)	Situaţie juridică	Observaţii / Referinţe
A1.1	35096-C1	constructii de locuinte	52	Cu acte	Nr. niveluri:1; S. construita la sol:52 mp; S. construita desfasurata:52 mp; parter
A1.2	35096-C2	constructii anexa	22	Cu acte	Nr. niveluri:1; S. construita la sol:22 mp; S. construita desfasurata:22 mp; parter
A1.3	35096-C3	constructii anexa	26	Cu acte	Nr. niveluri:1; S. construita la sol:26 mp; S. construita desfasurata:26 mp; parter
A1.4	35096-C4	constructii anexa	8	Cu acte	Nr. niveluri:1; S. construita la sol:8 mp; S. construita desfasurata:8 mp; parter

Document care conține date cu caracter personal, protejat de prevederile Regulamentului (UE) nr. 679/2016 și Legii 190/2018

Lungime Segmente
1) Valorile lungimilor segmentelor sunt obţinute din proiecţie în plan.

Punct început	X / Y	Punct sfârşit	X / Y	Lungime segment (** (m)
1	381.990,897 392.887,994	2	381.951,937 392.895,284	39.637
2	381.951,937 392.895,284	3	381.937,445 392.897,683	14.689
3	381.937,445 392.897,683	4	381.914,779 392.901,549	22.994
4	381.914,779 392.901,549	5	381.909,914 392.902,372	4.934
5	381.909,914 392.902,372	6	381.909,668 392.888,124	14.251
6	381.909,668 392.888,124	7	381.953,432 392.881,338	44.286
7	381.953,432 392.881,338	8	381.993,19 392.872,03	40.833
8	381.993,19 392.872,03	9	381.994,391 392.875,609	3.775
9	381.994,391 392.875,609	10	381.996,666 392.883,89	8.587
10	381.996,666 392.883,89	11	381.997,058 392.886,012	2.158
11	381.997,058 392.886,012	12	381.995,406 392.886,859	1.857
12	381.995,406 392.886,859	1	381.990,897 392.887,994	4.649

** Lungimile segmentelor sunt determinate în planul de proiecţie Stereo 70 şi sunt rotunjite la 1 milimetru.
*** Distanţa dintre puncte este formată din segmente cumulate ce sunt mai mici decât valoarea 1 milimetru.

Neutilizabil în circuitul civil

DATE DESPRE IMOBILUL NR. 184

Oficiul de Cadastru şi Publicitate Imobiliară GORJ
Biroul de Cadastru şi Publicitate Imobiliară Targu Jiu

A. Partea I. Descrierea imobilului

Nr. CF vechi:501
Nr. cadastral vechi:636

TEREN Necunoscut

Adresa: Loc. Bobu, Str Raba, Nr. 26, Jud. Gorj

Nr. Crt	Nr cadastral Nr. topografic	Suprafaţa* (mp)	Observaţii / Referinţe
A1	35165	Din acte: 1.387 Masurata: 1.380	Sector cadastral:55 Teren neimprejmuit;

Construcţii

Crt	Nr cadastral Nr. topografic	Adresa	Observaţii / Referinţe
A1.1	35165-C1	Loc. Bobu, Str Raba, Nr. 26, Jud. Gorj	Nr. niveluri:2; S. construita la sol:116 mp; S. construita desfasurata:160 mp; D+P
A1.2	35165-C2	Loc. Bobu, Str Raba, Nr. 26, Jud. Gorj	Nr. niveluri:1; S. construita la sol:20 mp; S. construita desfasurata:20 mp; parter

B. Partea II. Proprietari şi acte

Inscrieri privitoare la dreptul de proprietate şi alte drepturi reale		Referinţe
23 / 04/01/2010		
Act Notarial nr. 3575, din 30/12/2009 emis de NP Raceanu Ion;		
B1	Intabulare, drept de PROPRIETATEcomună în devălmășie, dobandit prin Conventie, cota actuala 1/1	A1, A1.1
	1) **Blidaru Petre** 2) **Blidaru Maria-Adelina**	
/		
Act Normativ nr. 7, din 13/03/1996 emis de Parlamentul României (art. 12, alin. 14);		
B2	Intabulare, drept de PROPRIETATE, dobandit prin Lege, cota actuala 1/1	A1.2
	1) **Blidaru Petre** 2) **Blidaru Maria-Adelina**	

C. Partea III. SARCINI

Inscrieri privind dezmembramintele dreptului de proprietate, drepturi reale de garanţie şi sarcini		Referinţe
23 / 04/01/2010		
Act Notarial nr. 3575, din 30/12/2009 emis de NP Raceanu Ion;		
C1	se notează obligația întreținerii	A1, A1.1, A1.2
	1) **Blidaru Petre** 2) **Blidaru Valeria**	

Neautentizabil în circuitul civil

Anexa Nr. 1 La Partea I

Teren

Nr cadastral	Suprafaţa (mp)*	Observaţii / Referinţe
35165	Din acte: 1.387 Masurata: 1.380	

* Suprafaţa este determinată in planul de proiecţie Stereo 70.

DETALII LINIARE IMOBIL

Date referitoare la teren

Crt	Categorie folosinţă	Intra vilan	Suprafaţa (mp)	Tarla	Parcelă	Nr. topo	Observaţii / Referinţe
1	curti constructii	DA	507	37	1560	-	tarla 36 eronată în act, corect conform plan cadastral tarla 37
2	arabil	DA	234	37	1561	-	
3	vie	DA	333	37	1561	-	
4	vie	NU	306	37	1561	-	

Date referitoare la construcţii

Crt	Număr	Destinaţie construcţie	Supraf. (mp)	Situaţie juridică	Observaţii / Referinţe
A1.1	35165-C1	constructii de locuinte	116	Cu acte	Nr. niveluri:2; S. construita la sol:116 mp; S. construita desfasurata:160 mp; D+P
A1.2	35165-C2	constructii anexa	20	Cu acte	Nr. niveluri:1; S. construita la sol:20 mp; S. construita desfasurata:20 mp; parter

Lungime Segmente

1) Valorile lungimilor segmentelor sunt obţinute din proiecţie în plan.

Punct început	X / Y	Punct sfârşit	X / Y	Lungime segment (** (m)

Punct început	X / Y	Punct sfârşit	X / Y	Lungime segment (** (m)
1	381.939,274 392.912,754	2	381.911,894 392.917,213	27.741
2	381.911,894 392.917,213	3	381.909,914 392.902,372	14.972
3	381.909,914 392.902,372	4	381.914,779 392.901,549	4.934
4	381.914,779 392.901,549	5	381.937,445 392.897,683	22.994
5	381.937,445 392.897,683	6	381.951,937 392.895,284	14.689
6	381.951,937 392.895,284	7	381.990,897 392.887,994	39.637
7	381.990,897 392.887,994	8	381.995,406 392.886,859	4.649
8	381.995,406 392.886,859	9	381.997,058 392.886,012	1.857
9	381.997,058 392.886,012	10	382.000,727 392.885,244	3.748
10	382.000,727 392.885,244	11	382.003,324 392.884,452	2.715
11	382.003,324 392.884,452	12	382.006,174 392.883,916	2.901
12	382.006,174 392.883,916	13	382.008,291 392.897,048	13.301
13	382.008,291 392.897,048	1	381.939,274 392.912,754	70.782

** Lungimile segmentelor sunt determinate în planul de proiecţie Stereo 70 şi sunt rotunjite la 1 milimetru.
*** Distanţa dintre puncte este formată din segmente cumulate ce sunt mai mici decât valoarea 1 milimetru.

Neutilizabil în circuitul civil

DATE DESPRE IMOBILUL NR. 246

Oficiul de Cadastru şi Publicitate Imobiliară GORJ
Biroul de Cadastru şi Publicitate Imobiliară Targu Jiu

A. Partea I. Descrierea imobilului

TEREN Intravilan

Adresa: Loc. Bobu, Str Raba, Nr. 2, Jud. Gorj

Nr. Crt	Nr cadastral Nr. topografic	Suprafaţa* (mp)	Observaţii / Referinţe
A1		2.384	Sector cadastral:55 Teren imprejmuit;

Construcţii

Crt	Nr cadastral Nr. topografic	Adresa	Observaţii / Referinţe
A1.1		Loc. Bobu, Str Raba, Nr. 2, Jud. Gorj	Nr. niveluri:1; S. construita la sol:171 mp; S. construita desfasurata:171 mp; parter
A1.2		Loc. Bobu, Str Raba, Nr. 2, Jud. Gorj	Nr. niveluri:1; S. construita la sol:22 mp; S. construita desfasurata:22 mp; parter
A1.3		Loc. Bobu, Str Raba, Nr. 2, Jud. Gorj	Nr. niveluri:1; S. construita la sol:30 mp; S. construita desfasurata:30 mp; parter
A1.4		Loc. Bobu, Str Raba, Nr. 2, Jud. Gorj	Nr. niveluri:1; S. construita la sol:16 mp; S. construita desfasurata:16 mp; parter

B. Partea II. Proprietari şi acte

Inscrieri privitoare la dreptul de proprietate şi alte drepturi reale		Referinţe
/		
Act Normativ nr. 7, din 13/03/1996 emis de Parlamentul României (art. 13, alin. 1);		
B1	Intabulare, drept de PROPRIETATE, dobandit prin Lege, cota actuala 1/1	A1
	1) **NEIDENTIFICAT NEIDENTIFICAT**	
Act Administrativ nr. 20901, din 14/10/2025 emis de Comuna Scoarța;		
B2	Se notează posesia faptică în favoarea lui Ungureanu Mihai	A1
	1) **Ungureanu Mihai**	
Act Normativ nr. 7, din 13/03/1996 emis de Parlamentul României (art. 12, alin. 14);		
B3	Intabulare, drept de PROPRIETATE, dobandit prin Lege, cota actuala 1/1	A1.1, A1.2, A1.3, A1.4
	1) **Ungureanu Mihai**	

C. Partea III. SARCINI .

Inscrieri privind dezmembramintele dreptului de proprietate, drepturi reale de garanţie şi sarcini	Referinţe
NU SUNT	

Neutilizabil în circuitul civil

Anexa Nr. 1 La Partea I

Teren

Nr cadastral	Suprafaţa (mp)*	Observaţii / Referinţe
	2.384	

* Suprafaţa este determinată in planul de proiecţie Stereo 70.

DETALII LINIARE IMOBIL

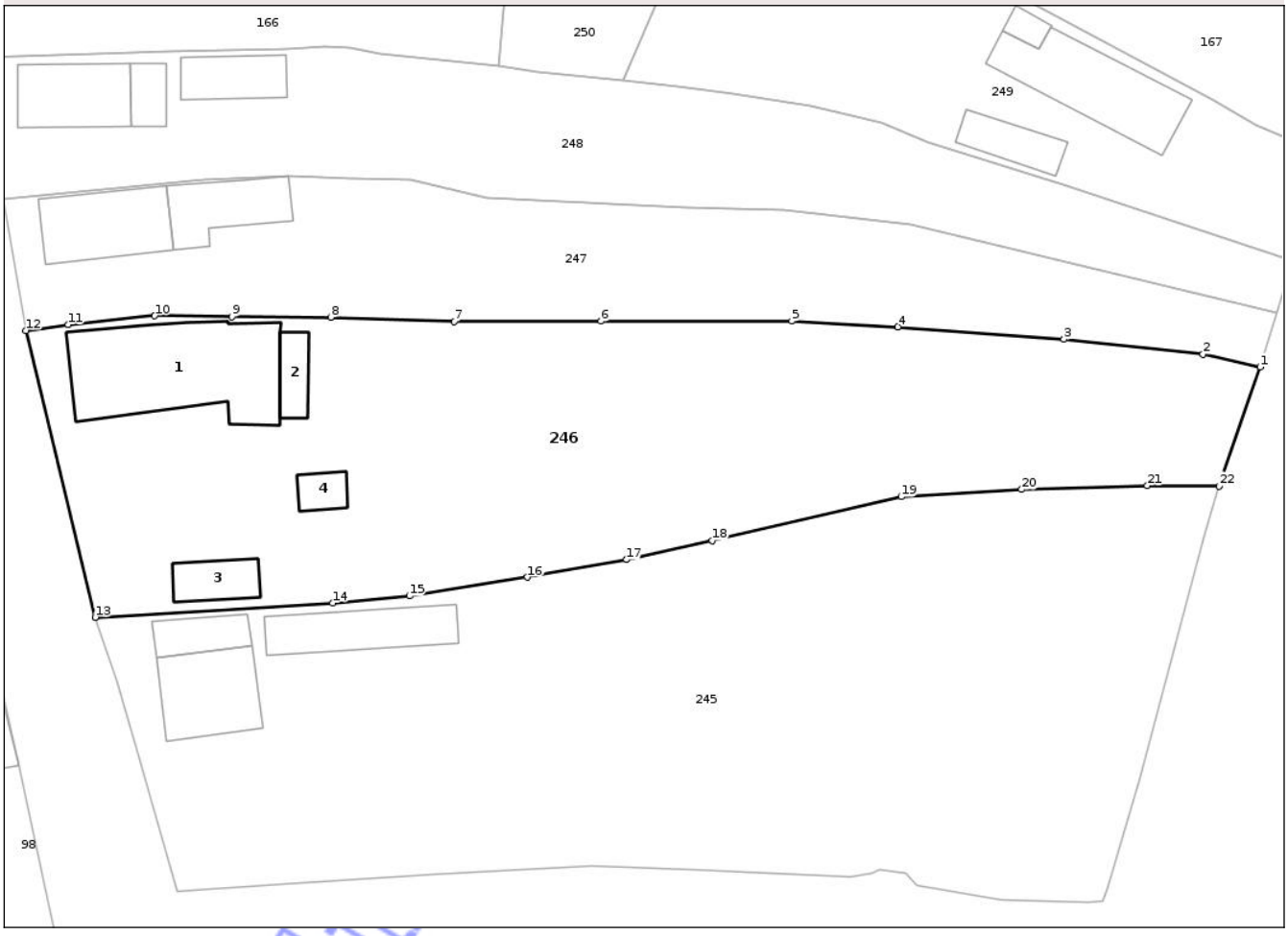

Date referitoare la teren

Crt	Categorie folosință	Intra vilan	Suprafaţa (mp)	Tarla	Parcelă	Nr. topo	Observaţii / Referinţe
1	curti constructii	DA	916	36	1315, 1314	-	
2	arabil	DA	471	36	1315, 1314, 1313	-	
3	faneata	DA	301	36	1314	-	
4	vie	DA	696	36	1313	-	

Date referitoare la construcţii

Crt	Număr	Destinaţie construcţie	Supraf. (mp)	Situaţie juridică	Observaţii / Referinţe
A1.1		constructii de locuinte	171	Cu acte	Nr. niveluri:1; S. construita la sol:171 mp; S. construita desfasurata:171 mp; parter
A1.2		constructii anexa	22	Cu acte	Nr. niveluri:1; S. construita la sol:22 mp; S. construita desfasurata:22 mp; parter
A1.3		constructii anexa	30	Cu acte	Nr. niveluri:1; S. construita la sol:30 mp; S. construita desfasurata:30 mp; parter
A1.4		constructii anexa	16	Cu acte	Nr. niveluri:1; S. construita la sol:16 mp; S. construita desfasurata:16 mp; parter

Document care conține date cu caracter personal, protejat de prevederile Regulamentului (UE) nr. 679/2016 și Legii 190/2018

Lungime Segmente

1) Valorile lungimilor segmentelor sunt obţinute din proiecţie în plan.

Punct început	X / Y	Punct sfârşit	X / Y	Lungime segment (** (m)
1	382.028,544 392.662,912	2	382.023,094 392.664,148	5.588
3	382.009,875 392.665,557	4	381.994,057 392.666,736	15.861
5	381.983,986 392.667,258	6	381.965,836 392.667,261	18.149
7	381.951,883 392.667,252	8	381.940,143 392.667,656	11.747
9	381.930,741 392.667,701	10	381.923,394 392.667,779	7.347
11	381.915,175 392.666,945	12	381.911,133 392.666,382	4.081
13	381.917,731 392.639,141	14	381.940,308 392.640,499	22.618
15	381.947,627 392.641,167	16	381.958,847 392.642,953	11.361
17	381.968,285 392.644,613	18	381.976,41 392.646,442	8.329
19	381.994,407 392.650,6	20	382.005,849 392.651,288	11.463
21	382.017,804 392.651,642	22	382.024,641 392.651,594	6.838

Punct început	X / Y	Punct sfârşit	X / Y	Lungime segment (** (m)
2	382.023,094 392.664,148	3	382.009,875 392.665,557	13.294
4	381.994,057 392.666,736	5	381.983,986 392.667,258	10.085
6	381.965,836 392.667,261	7	381.951,883 392.667,252	13.953
8	381.940,143 392.667,656	9	381.930,741 392.667,701	9.402
10	381.923,394 392.667,779	11	381.915,175 392.666,945	8.261
12	381.911,133 392.666,382	13	381.917,731 392.639,141	28.028
14	381.940,308 392.640,499	15	381.947,627 392.641,167	7.349
16	381.958,847 392.642,953	17	381.968,285 392.644,613	9.583
18	381.976,41 392.646,442	19	381.994,407 392.650,6	18.47
20	382.005,849 392.651,288	21	382.017,804 392.651,642	11.96
22	382.024,641 392.651,594	1	382.028,544 392.662,912	11.972

** Lungimile segmentelor sunt determinate în planul de proiecţie Stereo 70 şi sunt rotunjite la 1 milimetru.
*** Distanţa dintre puncte este formată din segmente cumulate ce sunt mai mici decât valoarea 1 milimetru.

Neutilizabil în circuitul civil

DATE DESPRE IMOBILUL NR. 247

Oficiul de Cadastru şi Publicitate Imobiliară GORJ
Biroul de Cadastru şi Publicitate Imobiliară Targu Jiu

A. Partea I. Descrierea imobilului

TEREN Intravilan

Adresa: Loc. Bobu, Str Raba, Nr. 4, Jud. Gorj

Nr. Crt	Nr cadastral Nr. topografic	Suprafaţa* (mp)	Observaţii / Referinţe
A1		1.259	Sector cadastral:55 Teren neimprejmuit;

Construcţii

Crt	Nr cadastral Nr. topografic	Adresa	Observaţii / Referinţe
A1.1		Loc. Bobu, Str Raba, Nr. 4, Jud. Gorj	Nr. niveluri:1; S. construita la sol:76 mp; S. construita desfasurata:76 mp; parter
A1.2		Loc. Bobu, Str Raba, Nr. 4, Jud. Gorj	Nr. niveluri:1; S. construita la sol:56 mp; S. construita desfasurata:56 mp; parter

B. Partea II. Proprietari şi acte

Inscrieri privitoare la dreptul de proprietate şi alte drepturi reale		Referinţe
/		
Act Normativ nr. 7, din 13/03/1996 emis de Parlamentul României (art. 13, alin. 1);		
B1	Intabulare, drept de PROPRIETATE, dobandit prin Lege, cota actuala 1/1	A1
	1) **NEIDENTIFICAT NEIDENTIFICAT**	
Act Administrativ nr. 20902, din 14/10/2025 emis de Comuna Scoarța;		
B2	Se notează posesia faptică în favoarea lui Maria Gheorghe-Dumitru	A1
	1) **Maria Gheorghe-Dumitru**	
Act Normativ nr. 7, din 13/03/1996 emis de Parlamentul României (art. 12, alin. 14);		
B3	Intabulare, drept de PROPRIETATE, dobandit prin Lege, cota actuala 1/1	A1.1, A1.2
	1) **Maria Gheorghe-Dumitru**	

C. Partea III. SARCINI .

Inscrieri privind dezmembramintele dreptului de proprietate, drepturi reale de garanţie şi sarcini	Referinţe
NU SUNT	

Neautentizat în circuitul civil

Anexa Nr. 1 La Partea I

Teren

Nr cadastral	Suprafaţa (mp)*	Observaţii / Referinţe
	1.259	

* Suprafaţa este determinată in planul de proiecţie Stereo 70.

DETALII LINIARE IMOBIL

Date referitoare la teren

Crt	Categorie folosință	Intra vilan	Suprafaţa (mp)	Tarla	Parcelă	Nr. topo	Observaţii / Referinţe
1	curti constructii	DA	379	36	1316	-	
2	arabil	DA	597	36	1317, 1318	-	
3	vie	DA	283	36	1317, 1318	-	

Date referitoare la construcţii

Crt	Număr	Destinaţie construcţie	Supraf. (mp)	Situaţie juridică	Observaţii / Referinţe
A1.1		constructii de locuinte	76	Cu acte	Nr. niveluri:1; S. construita la sol:76 mp; S. construita desfasurata:76 mp; parter
A1.2		constructii anexa	56	Cu acte	Nr. niveluri:1; S. construita la sol:56 mp; S. construita desfasurata:56 mp; parter

Lungime Segmente

1) Valorile lungimilor segmentelor sunt obţinute din proiecţie în plan.

Punct început	X / Y	Punct sfârşit	X / Y	Lungime segment (** (m)
1	381.995,272 392.676,47	2	381.983,186 392.677,816	12.161

Punct început	X / Y	Punct sfârşit	X / Y	Lungime segment (** (m)
2	381.983,186 392.677,816	3	381.973,874 392.678,011	9.314

Document care conține date cu caracter personal, protejat de prevederile Regulamentului (UE) nr. 679/2016 și Legii 190/2018

Punct început	X / Y	Punct sfârşit	X / Y	Lungime segment (** (m)
3	381.973,874 392.678,011	4	381.954,942 392.678,972	18.957
5	381.947,683 392.680,692	6	381.941,913 392.680,793	5.771
7	381.936,148 392.681,028	8	381.928,026 392.680,741	8.127
9	381.908,97 392.678,852	10	381.911,133 392.666,382	12.657
11	381.915,175 392.666,945	12	381.923,394 392.667,779	8.261
13	381.930,741 392.667,701	14	381.940,143 392.667,656	9.402
15	381.951,883 392.667,252	16	381.965,836 392.667,261	13.953
17	381.983,986 392.667,258	18	381.994,057 392.666,736	10.085
19	382.009,875 392.665,557	20	382.023,094 392.664,148	13.294
21	382.028,544 392.662,912	22	382.030,066 392.668,081	5.389

Punct început	X / Y	Punct sfârşit	X / Y	Lungime segment (** (m)
4	381.954,942 392.678,972	5	381.947,683 392.680,692	7.459
6	381.941,913 392.680,793	7	381.936,148 392.681,028	5.77
8	381.928,026 392.680,741	9	381.908,97 392.678,852	19.15
10	381.911,133 392.666,382	11	381.915,175 392.666,945	4.081
12	381.923,394 392.667,779	13	381.930,741 392.667,701	7.347
14	381.940,143 392.667,656	15	381.951,883 392.667,252	11.747
16	381.965,836 392.667,261	17	381.983,986 392.667,258	18.149
18	381.994,057 392.666,736	19	382.009,875 392.665,557	15.861
20	382.023,094 392.664,148	21	382.028,544 392.662,912	5.588
22	382.030,066 392.668,081	1	381.995,272 392.676,47	35.791

**** Lungimile segmentelor sunt determinate în planul de proiecţie Stereo 70 şi sunt rotunjite la 1 milimetru.**
***** Distanţa dintre puncte este formată din segmente cumulate ce sunt mai mici decât valoarea 1 milimetru.**

Neutilizabil în circuitul civil

DATE DESPRE IMOBILUL NR. 248

Oficiul de Cadastru şi Publicitate Imobiliară GORJ
Biroul de Cadastru şi Publicitate Imobiliară Targu Jiu

A. Partea I. Descrierea imobilului

TEREN Intravilan

Adresa: Loc. Bobu, Str Raba, Nr. 6, Jud. Gorj

Nr. Crt	Nr cadastral Nr. topografic	Suprafaţa* (mp)	Observaţii / Referinţe
A1	37683	1.276	Sector cadastral:55 Teren neimprejmuit;

Construcţii

Crt	Nr cadastral Nr. topografic	Adresa	Observaţii / Referinţe
A1.1	37683-C1	Loc. Bobu, Str Raba, Nr. 6, Jud. Gorj	Nr. niveluri:1; S. construita la sol:64 mp; S. construita desfasurata:64 mp; Casa de locuit, P, construită în anul 1972 din cărămidă, acoperită cu țiglă
A1.2	37683-C2	Loc. Bobu, Str Raba, Nr. 6, Jud. Gorj	Nr. niveluri:1; S. construita la sol:20 mp; S. construita desfasurata:20 mp; Anexă, P, construită în anul 1974 din cărămidă, acoperită cu țiglă
A1.3	37683-C3	Loc. Bobu, Str Raba, Nr. 6, Jud. Gorj	Nr. niveluri:1; S. construita la sol:40 mp; S. construita desfasurata:40 mp; Anexă, P, construită în anul 1974 din cărămidă, acoperită cu țiglă

B. Partea II. Proprietari şi acte

Inscrieri privitoare la dreptul de proprietate şi alte drepturi reale		Referinţe
10372 / 03/02/2020		
Act Notarial nr. 485, din 03/02/2020 emis de Nistorescu Neacșa (act administrativ nr 828 din 23.01.2020, emis de Primăria Scoarța);		
B1	Intabulare, drept de PROPRIETATEcu titlu de drept întreținere, dobandit prin Conventie, cota actuala 1/1	A1, A1.1, A1.2, A1.3
	1) **Maria Puiu-Gheorghe** 2) **Maria Zenobia-Ramona**, bun comun	
/		
Act Administrativ nr. 20903, din 14/10/2025 emis de Comuna Scoarța;		
B2	Se notează posesia faptică pentru suprafața de 15mp în favoarea lui Maria Puiu-Gheorghe și Maria Zenobia-Ramona	A1
	1) **Maria Puiu-Gheorghe** 2) **Maria Zenobia-Ramona**, bun comun	

C. Partea III. SARCINI

Inscrieri privind dezmembramintele dreptului de proprietate, drepturi reale de garanţie şi sarcini		Referinţe
10372 / 03/02/2020		
Act Notarial nr. 485, din 03/02/2020 emis de Nistorescu Neacșa (act administrativ nr 828 din 23.01.2020, emis de Primăria Scoarța);		
C1	Se intabulează dreptul de ipotecă legală privind obligația întreținerii , în condițiile art.2386 , pct. 4 Noul Cod Civil	A1, A1.1, A1.2, A1.3
	1) **Maria Tudor**	

Neautenticul în circuitul civil

Anexa Nr. 1 La Partea I

Teren

Nr cadastral	Suprafaţa (mp)*	Observaţii / Referinţe
37683	1.276	

* Suprafaţa este determinată in planul de proiecţie Stereo 70.

DETALII LINIARE IMOBIL

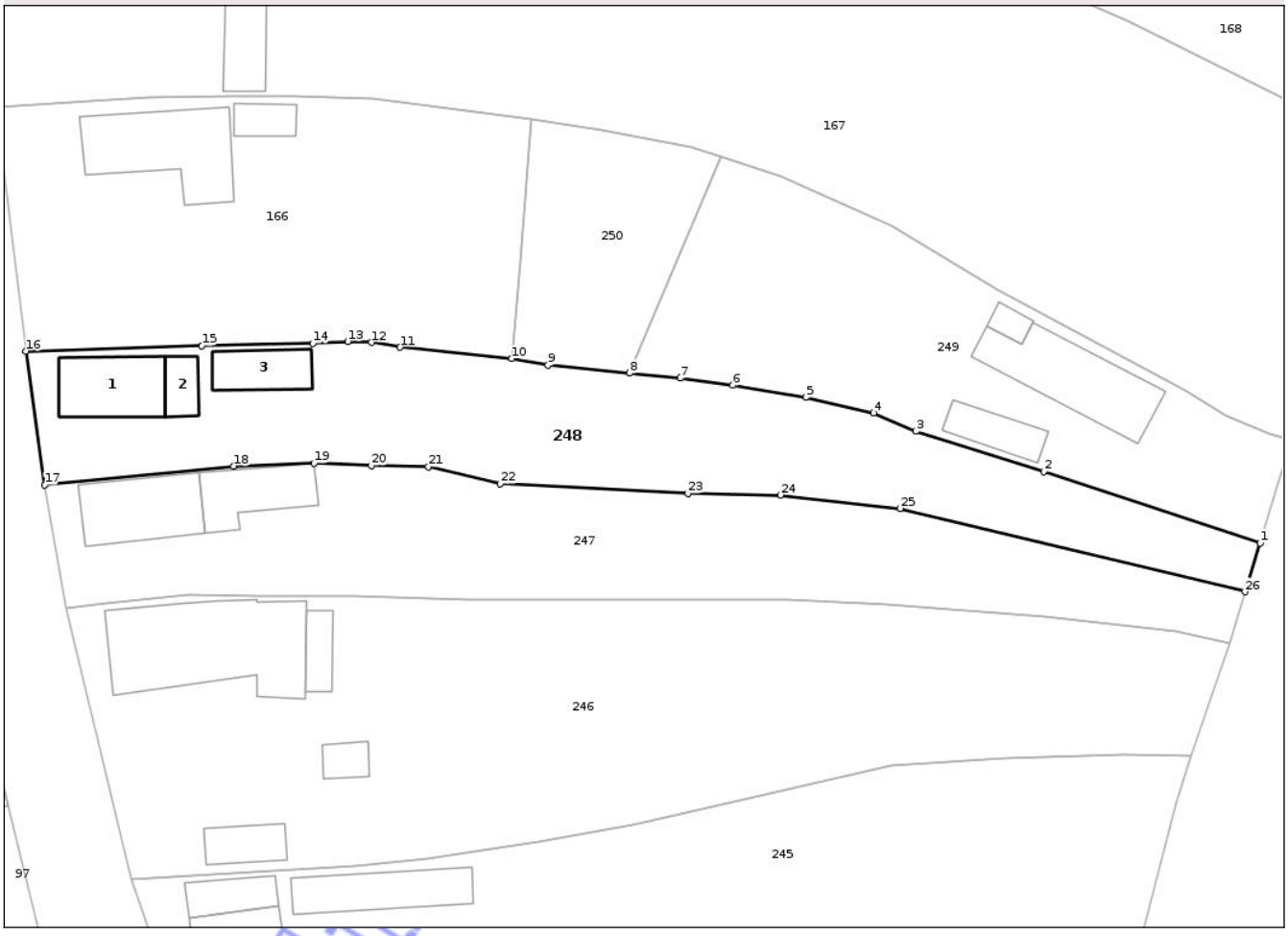

Date referitoare la teren

Crt	Categorie folosință	Intra vilan	Suprafaţa (mp)	Tarla	Parcelă	Nr. topo	Observaţii / Referinţe
1	curti constructii	DA	474	36	1321	-	
2	arabil	DA	405	36	1319, 1320/1	-	
3	vie	DA	397	36	1320/2	-	

Date referitoare la construcţii

Crt	Număr	Destinaţie construcţie	Supraf. (mp)	Situaţie juridică	Observaţii / Referinţe
A1.1	37683-C1	constructii de locuinte	64	Cu acte	Nr. niveluri:1; S. construita la sol:64 mp; S. construita desfasurata:64 mp; Casa de locuit, P, construită în anul 1972 din cărămidă, acoperită cu țiglă
A1.2	37683-C2	constructii anexa	20	Cu acte	Nr. niveluri:1; S. construita la sol:20 mp; S. construita desfasurata:20 mp; Anexă, P, construită în anul 1974 din cărămidă, acoperită cu țiglă
A1.3	37683-C3	constructii anexa	40	Cu acte	Nr. niveluri:1; S. construita la sol:40 mp; S. construita desfasurata:40 mp; Anexă, P, construită în anul 1974 din cărămidă, acoperită cu țiglă

Document care conține date cu caracter personal, protejat de prevederile Regulamentului (UE) nr. 679/2016 și Legii 190/2018

Lungime Segmente
1) Valorile lungimilor segmentelor sunt obţinute din proiecţie în plan.

Punct început	X / Y	Punct sfârşit	X / Y	Lungime segment (** (m)
1	382.031,604 392.672,986	2	382.009,752 392.680,195	23.01
3	381.996,86 392.684,264	4	381.992,59 392.686,1	4.648
5	381.985,75 392.687,677	6	381.978,407 392.688,886	7.442
7	381.973,084 392.689,615	8	381.967,993 392.690,109	5.115
9	381.959,734 392.690,912	10	381.956,107 392.691,575	3.688
11	381.944,834 392.692,715	12	381.941,927 392.693,204	2.949
13	381.939,537 392.693,316	14	381.936,031 392.693,096	3.513
15	381.924,838 392.692,857	16	381.907,076 392.692,328	17.77
17	381.908,97 392.678,852	18	381.928,026 392.680,741	19.15
19	381.936,148 392.681,028	20	381.941,913 392.680,793	5.77
21	381.947,683 392.680,692	22	381.954,942 392.678,972	7.459
23	381.973,874 392.678,011	24	381.983,186 392.677,816	9.314
25	381.995,272 392.676,47	26	382.030,066 392.668,081	35.791

Punct început	X / Y	Punct sfârşit	X / Y	Lungime segment (** (m)
2	382.009,752 392.680,195	3	381.996,86 392.684,264	13.519
4	381.992,59 392.686,1	5	381.985,75 392.687,677	7.019
6	381.978,407 392.688,886	7	381.973,084 392.689,615	5.373
8	381.967,993 392.690,109	9	381.959,734 392.690,912	8.298
10	381.956,107 392.691,575	11	381.944,834 392.692,715	11.33
12	381.941,927 392.693,204	13	381.939,537 392.693,316	2.392
14	381.936,031 392.693,096	15	381.924,838 392.692,857	11.196
16	381.907,076 392.692,328	17	381.908,97 392.678,852	13.608
18	381.928,026 392.680,741	19	381.936,148 392.681,028	8.127
20	381.941,913 392.680,793	21	381.947,683 392.680,692	5.771
22	381.954,942 392.678,972	23	381.973,874 392.678,011	18.957
24	381.983,186 392.677,816	25	381.995,272 392.676,47	12.161
26	382.030,066 392.668,081	1	382.031,604 392.672,986	5.14

** Lungimile segmentelor sunt determinate în planul de proiecţie Stereo 70 şi sunt rotunjite la 1 milimetru.
*** Distanţa dintre puncte este formată din segmente cumulate ce sunt mai mici decât valoarea 1 milimetru.

Neutilizabil în circuitul civil

DATE DESPRE IMOBILUL NR. 249

Oficiul de Cadastru şi Publicitate Imobiliară GORJ
Biroul de Cadastru şi Publicitate Imobiliară Targu Jiu

A. Partea I. Descrierea imobilului

TEREN Intravilan

Adresa: Loc. Bobu, Str Bobu, Nr. 1, Jud. Gorj

Nr. Crt	Nr cadastral Nr. topografic	Suprafaţa* (mp)	Observaţii / Referinţe
A1	37603	Din acte: 1.026 Masurata: 1.054	Sector cadastral:55 Teren imprejmuit; teren împrejmuit în integralitate

Construcţii

Crt	Nr cadastral Nr. topografic	Adresa	Observaţii / Referinţe
A1.1	37603-C1	Loc. Bobu, Str Bobu, Nr. 1, Jud. Gorj	Nr. niveluri:1; S. construita la sol:103 mp; S. construita desfasurata:103 mp; parter
A1.2	37603-C2	Loc. Bobu, Str Bobu, Nr. 1, Jud. Gorj	Nr. niveluri:1; S. construita la sol:34 mp; S. construita desfasurata:34 mp; parter
A1.3	37603-C3	Loc. Bobu, Str Bobu, Nr. 1, Jud. Gorj	Nr. niveluri:1; S. construita la sol:10 mp; S. construita desfasurata:10 mp; parter

B. Partea II. Proprietari şi acte

Inscrieri privitoare la dreptul de proprietate şi alte drepturi reale		Referinţe
18889 / 26/03/2019		
Hotarare Judecatoreasca nr. 217, din 23/01/2012 emis de Judecatoria Tg Carbunesti (act administrativ nr 1517673 din 26.02.2010, emis de CJPSDPAT;act notarial nr 1937 din 21.03.2019, emis de BNP PARAU CLAUDIA RADITA;act administrativ nr 2725 din 11.03.2019, emis de PRIMARIA SCOARTA;act administrativ nr 2728 din 11.03.2019, emis de PRIMARIA SCOARTA);		
B1	Intabulare, drept de PROPRIETATEcu titlul de drept tranzacție, dobandit prin Hotarare Judecatoreasca, cota actuala 1/1	A1
	1) **Iovănescu Elena-Simona**, bun propriu	
Act Normativ nr. 7, din 13/03/1996 emis de Parlamentul României (art. 12, alin. 14);		
B2	Intabulare, drept de PROPRIETATE, dobandit prin Lege, cota actuala 1/1	A1.1, A1.2, A1.3
	1) **Iovănescu Elena-Simona**	

C. Partea III. SARCINI .

Inscrieri privind dezmembramintele dreptului de proprietate, drepturi reale de garanţie şi sarcini	Referinţe
NU SUNT	

Neautentizat în circuitul civil

Anexa Nr. 1 La Partea I

Teren

Nr cadastral	Suprafaţa (mp)*	Observaţii / Referinţe
37603	Din acte: 1.026 Masurata: 1.054	teren împrejmuit în integralitate

* Suprafaţa este determinată in planul de proiecţie Stereo 70.

DETALII LINIARE IMOBIL

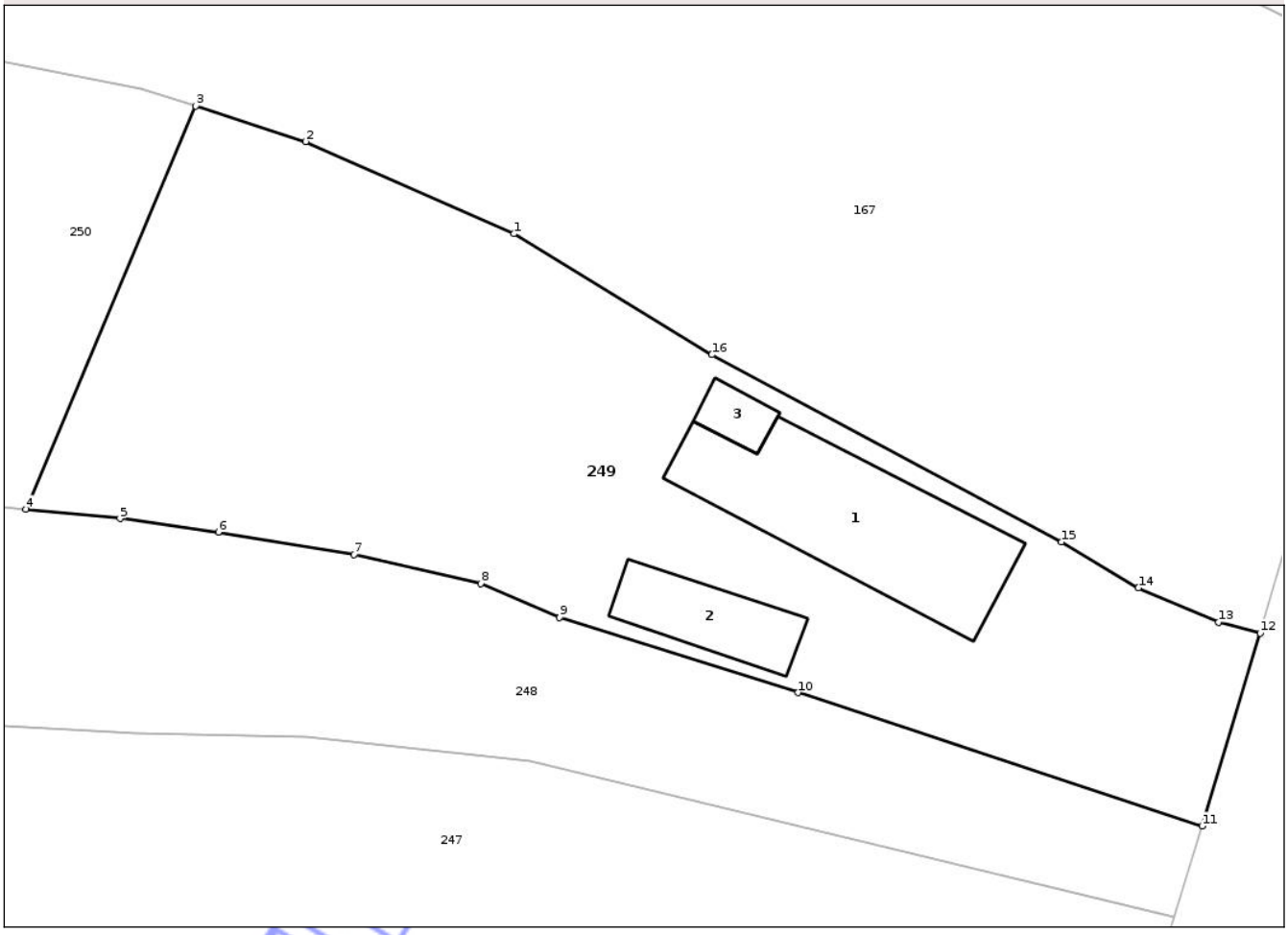

Date referitoare la teren

Crt	Categorie folosinţă	Intra vilan	Suprafaţa (mp)	Tarla	Parcelă	Nr. topo	Observaţii / Referinţe
1	curti constructii	DA	537	36	1325	-	
2	vie	DA	78	36	1325	-	
3	arabil	DA	235	36	1324	-	
4	vie	DA	107	36	1324	-	
5	vie	DA	97	36	1324	-	

Date referitoare la construcţii

Crt	Număr	Destinaţie construcţie	Supraf. (mp)	Situaţie juridică	Observaţii / Referinţe
A1.1	37603-C1	constructii de locuinte	103	Cu acte	Nr. niveluri:1; S. construita la sol:103 mp; S. construita desfasurata:103 mp; parter
A1.2	37603-C2	constructii anexa	34	Cu acte	Nr. niveluri:1; S. construita la sol:34 mp; S. construita desfasurata:34 mp; parter
A1.3	37603-C3	constructii anexa	10	Cu acte	Nr. niveluri:1; S. construita la sol:10 mp; S. construita desfasurata:10 mp; parter

Document care conține date cu caracter personal, protejat de prevederile Regulamentului (UE) nr. 679/2016 și Legii 190/2018

Lungime Segmente
1) Valorile lungimilor segmentelor sunt obţinute din proiecţie în plan.

Punct început	X / Y	Punct sfârşit	X / Y	Lungime segment (** (m)
1	381.994,384 392.705,01	2	381.983,132 392.709,995	12.307
2	381.983,132 392.709,995	3	381.977,187 392.711,914	6.247
3	381.977,187 392.711,914	4	381.967,993 392.690,109	23.664
4	381.967,993 392.690,109	5	381.973,084 392.689,615	5.115
5	381.973,084 392.689,615	6	381.978,407 392.688,886	5.373
6	381.978,407 392.688,886	7	381.985,75 392.687,677	7.442
7	381.985,75 392.687,677	8	381.992,59 392.686,1	7.019
8	381.992,59 392.686,1	9	381.996,86 392.684,264	4.648
9	381.996,86 392.684,264	10	382.009,752 392.680,195	13.519
10	382.009,752 392.680,195	11	382.031,604 392.672,986	23.01
11	382.031,604 392.672,986	12	382.034,753 392.683,418	10.896
12	382.034,753 392.683,418	13	382.032,514 392.684,016	2.318
13	382.032,514 392.684,016	14	382.028,154 392.685,859	4.733
14	382.028,154 392.685,859	15	382.024,008 392.688,344	4.834
15	382.024,008 392.688,344	16	382.005,089 392.698,465	21.456
16	382.005,089 392.698,465	1	381.994,384 392.705,01	12.547

** Lungimile segmentelor sunt determinate în planul de proiecţie Stereo 70 şi sunt rotunjite la 1 milimetru.
*** Distanţa dintre puncte este formată din segmente cumulate ce sunt mai mici decât valoarea 1 milimetru.

Neutilizabil în circuitul civil

DATE DESPRE IMOBILUL NR. 250

Oficiul de Cadastru şi Publicitate Imobiliară GORJ
Biroul de Cadastru şi Publicitate Imobiliară Targu Jiu

A. Partea I. Descrierea imobilului

TEREN Intravilan

Adresa: Loc. Bobu, Jud. Gorj

Nr. Crt	Nr cadastral Nr. topografic	Suprafaţa* (mp)	Observaţii / Referinţe
A1	37676	376	Sector cadastral:55 Teren neimprejmuit;

B. Partea II. Proprietari şi acte

Inscrieri privitoare la dreptul de proprietate şi alte drepturi reale		Referinţe
52272 / 06/08/2019		
Act Notarial nr. 5071, din 05/08/2019 emis de Aldoiu Mariana Mirela;		
B1	Intabulare, drept de PROPRIETATEcu titlu de drept donație, dobandit prin Conventie, cota actuala 1/1	A1
	1) **Iovănescu Elena-Simona**, bun propriu	

C. Partea III. SARCINI .

Inscrieri privind dezmembramintele dreptului de proprietate, drepturi reale de garanţie şi sarcini	Referinţe
NU SUNT	

Neutilizabil în circuitul civil

Anexa Nr. 1 La Partea I

Teren

Nr cadastral	Suprafaţa (mp)*	Observaţii / Referinţe
37676	376	

* Suprafaţa este determinată in planul de proiecţie Stereo 70.

DETALII LINIARE IMOBIL

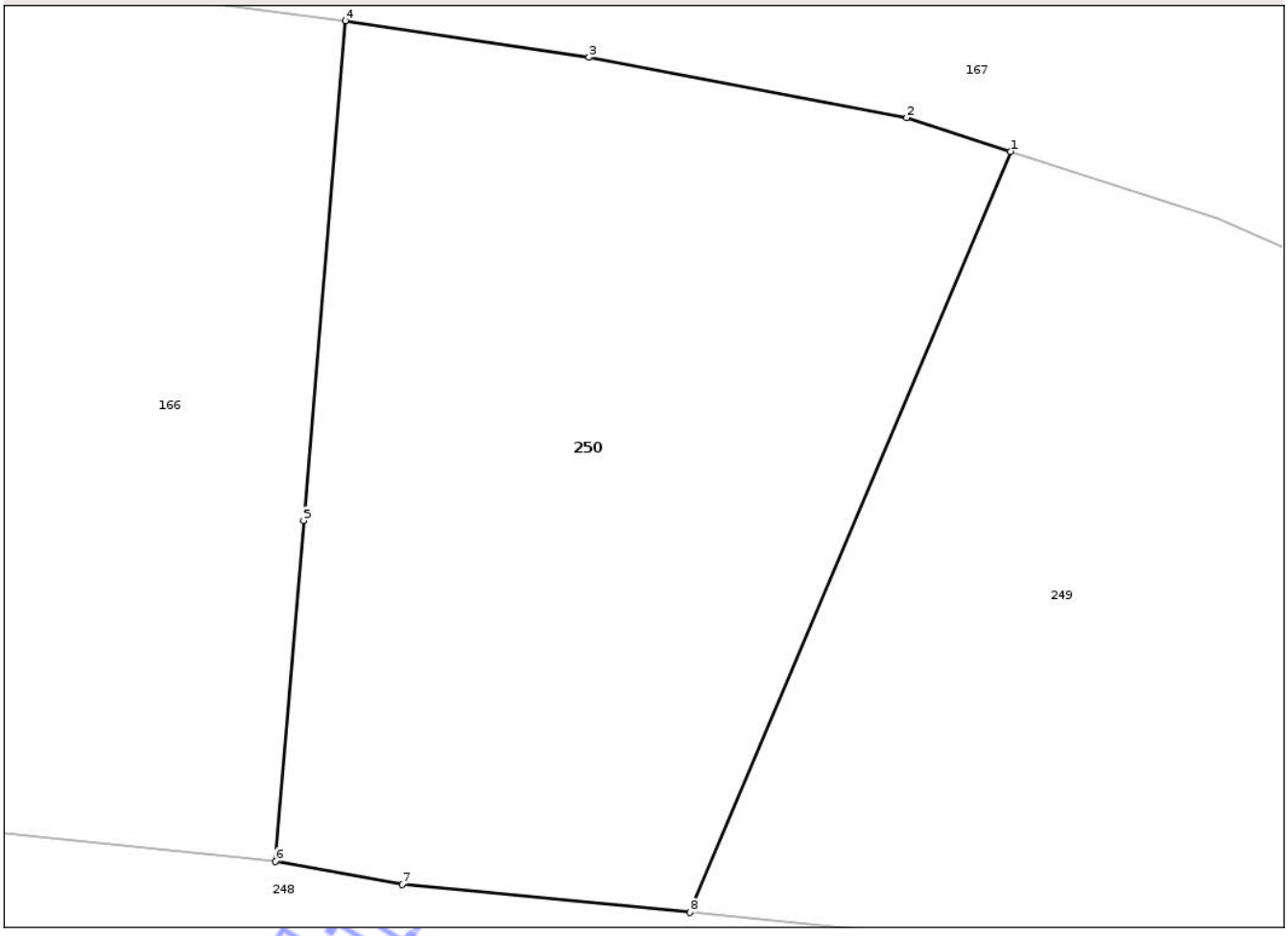

Date referitoare la teren

Crt	Categorie folosință	Intra vilan	Suprafaţa (mp)	Tarla	Parcelă	Nr. topo	Observaţii / Referinţe
1	arabil	DA	27	36	1323	-	
2	vie	DA	99	36	1323	-	
3	livada	DA	250	36	1323	-	

Lungime Segmente
1) Valorile lungimilor segmentelor sunt obţinute din proiecţie în plan.

Punct început	X / Y	Punct sfârşit	X / Y	Lungime segment (** (m)
1	381.977,187 392.711,914	2	381.974,212 392.712,874	3.126
2	381.974,212 392.712,874	3	381.965,096 392.714,611	9.28
3	381.965,096 392.714,611	4	381.958,106 392.715,654	7.067
4	381.958,106 392.715,654	5	381.956,909 392.701,337	14.367

Document care conține date cu caracter personal, protejat de prevederile Regulamentului (UE) nr. 679/2016 și Legii 190/2018

Punct început	X / Y	Punct sfârşit	X / Y	Lungime segment (** (m)
5	381.956,909 392.701,337	6	381.956,107 392.691,575	9.795
6	381.956,107 392.691,575	7	381.959,734 392.690,912	3.688
7	381.959,734 392.690,912	8	381.967,993 392.690,109	8.298
8	381.967,993 392.690,109	1	381.977,187 392.711,914	23.664

** Lungimile segmentelor sunt determinate în planul de proiecţie Stereo 70 şi sunt rotunjite la 1 milimetru.
*** Distanţa dintre puncte este formată din segmente cumulate ce sunt mai mici decât valoarea 1 milimetru.

Neutilizabil în circuitul civil

DATE DESPRE IMOBILUL NR. 251

Oficiul de Cadastru şi Publicitate Imobiliară GORJ
Biroul de Cadastru şi Publicitate Imobiliară Targu Jiu

A. Partea I. Descrierea imobilului

TEREN Extravilan
Adresa: Jud. Gorj

Nr. Crt	Nr cadastral Nr. topografic	Suprafaţa* (mp)	Observaţii / Referinţe
A1		435	Sector cadastral:55 Teren neimprejmuit;

B. Partea II. Proprietari şi acte

Inscrieri privitoare la dreptul de proprietate şi alte drepturi reale		Referinţe
/		
Act Administrativ nr. 761, din 21/07/2025 emis de Comuna Scoarța;		
B1	Inscrierea provizorie, drept de PROPRIETATE, dobandit prin Reconstituire, cota actuala 1/1	A1
	1) **Avram Otilia-Elena** DEFUNCT:Da	
Act Administrativ nr. 21448, din 24/10/2025 emis de Primăria Com. Scoarța;		
B2	Se notează posesia faptică în favoarea lui Avram Gheorghe-Marian	A1
	1) **Avram Gheorghe-Marian**	

C. Partea III. SARCINI .

Inscrieri privind dezmembramintele dreptului de proprietate, drepturi reale de garanţie şi sarcini	Referinţe
NU SUNT	

Neutilizabil în circuitul civil

Anexa Nr. 1 La Partea I

Teren

Nr cadastral	Suprafaţa (mp)*	Observaţii / Referinţe
	435	

* Suprafaţa este determinată in planul de proiecţie Stereo 70.

DETALII LINIARE IMOBIL

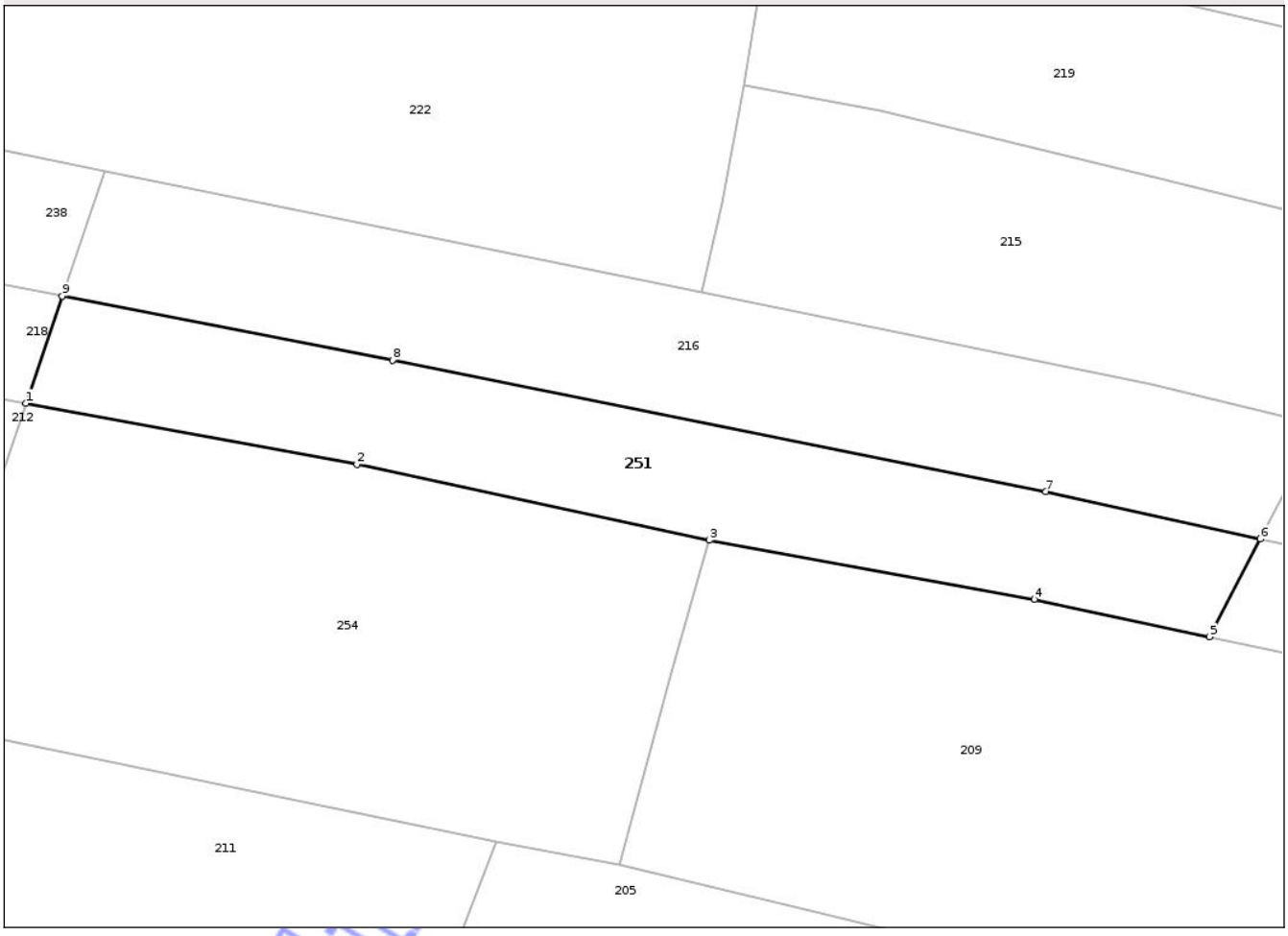

Date referitoare la teren

Crt	Categorie folosință	Intra vilan	Suprafaţa (mp)	Tarla	Parcelă	Nr. topo	Observaţii / Referinţe
1	arabil	NU	435	37	1620/2	-	

Lungime Segmente
1) Valorile lungimilor segmentelor sunt obţinute din proiecţie în plan.

Punct început	X / Y	Punct sfârşit	X / Y	Lungime segment (** (m)
1	382.036,298 393.077,393	2	382.055,176 393.073,907	19.197
2	382.055,176 393.073,907	3	382.075,272 393.069,587	20.556
3	382.075,272 393.069,587	4	382.093,808 393.066,227	18.837
4	382.093,808 393.066,227	5	382.103,794 393.064,093	10.212
5	382.103,794 393.064,093	6	382.106,676 393.069,667	6.275

Document care conține date cu caracter personal, protejat de prevederile Regulamentului (UE) nr. 679/2016 și Legii 190/2018

Punct început	X / Y	Punct sfârşit	X / Y	Lungime segment (** (m)
6	382.106,676 393.069,667	7	382.094,451 393.072,352	12.517
7	382.094,451 393.072,352	8	382.057,198 393.079,838	37.997
8	382.057,198 393.079,838	9	382.038,378 393.083,483	19.17
9	382.038,378 393.083,483	1	382.036,298 393.077,393	6.435

** Lungimile segmentelor sunt determinate în planul de proiecţie Stereo 70 şi sunt rotunjite la 1 milimetru.
*** Distanţa dintre puncte este formată din segmente cumulate ce sunt mai mici decât valoarea 1 milimetru.

Neutilizabil în circuitul civil

DATE DESPRE IMOBILUL NR. 252

Oficiul de Cadastru şi Publicitate Imobiliară GORJ
Biroul de Cadastru şi Publicitate Imobiliară Targu Jiu

A. Partea I. Descrierea imobilului

TEREN Intravilan

Adresa: Loc. Bobu, Jud. Gorj

Nr. Crt	Nr cadastral Nr. topografic	Suprafaţa* (mp)	Observaţii / Referinţe
A1		74	Sector cadastral:55 Teren neimprejmuit;

B. Partea II. Proprietari şi acte

Inscrieri privitoare la dreptul de proprietate şi alte drepturi reale		Referinţe
/		
Act Normativ nr. 7, din 13/03/1996 emis de Parlamentul României (art. 13, alin. 1);		
B1	Intabulare, drept de PROPRIETATE, dobandit prin Lege, cota actuala 1/1	A1
	1) **NEIDENTIFICAT NEIDENTIFICAT**	
Act Administrativ nr. 20904, din 14/10/2025 emis de Comuna Scoarța;		
B2	Se notează posesia faptică în favoarea lui Avram Gheorghe-Marian	A1
	1) **Avram Gheorghe-Marian**	

C. Partea III. SARCINI .

Inscrieri privind dezmembramintele dreptului de proprietate, drepturi reale de garanţie şi sarcini	Referinţe
NU SUNT	

Neutilizabil în circuitul civil

Anexa Nr. 1 La Partea I

Teren

Nr cadastral	Suprafaţa (mp)*	Observaţii / Referinţe
	74	

* Suprafaţa este determinată in planul de proiecţie Stereo 70.

DETALII LINIARE IMOBIL

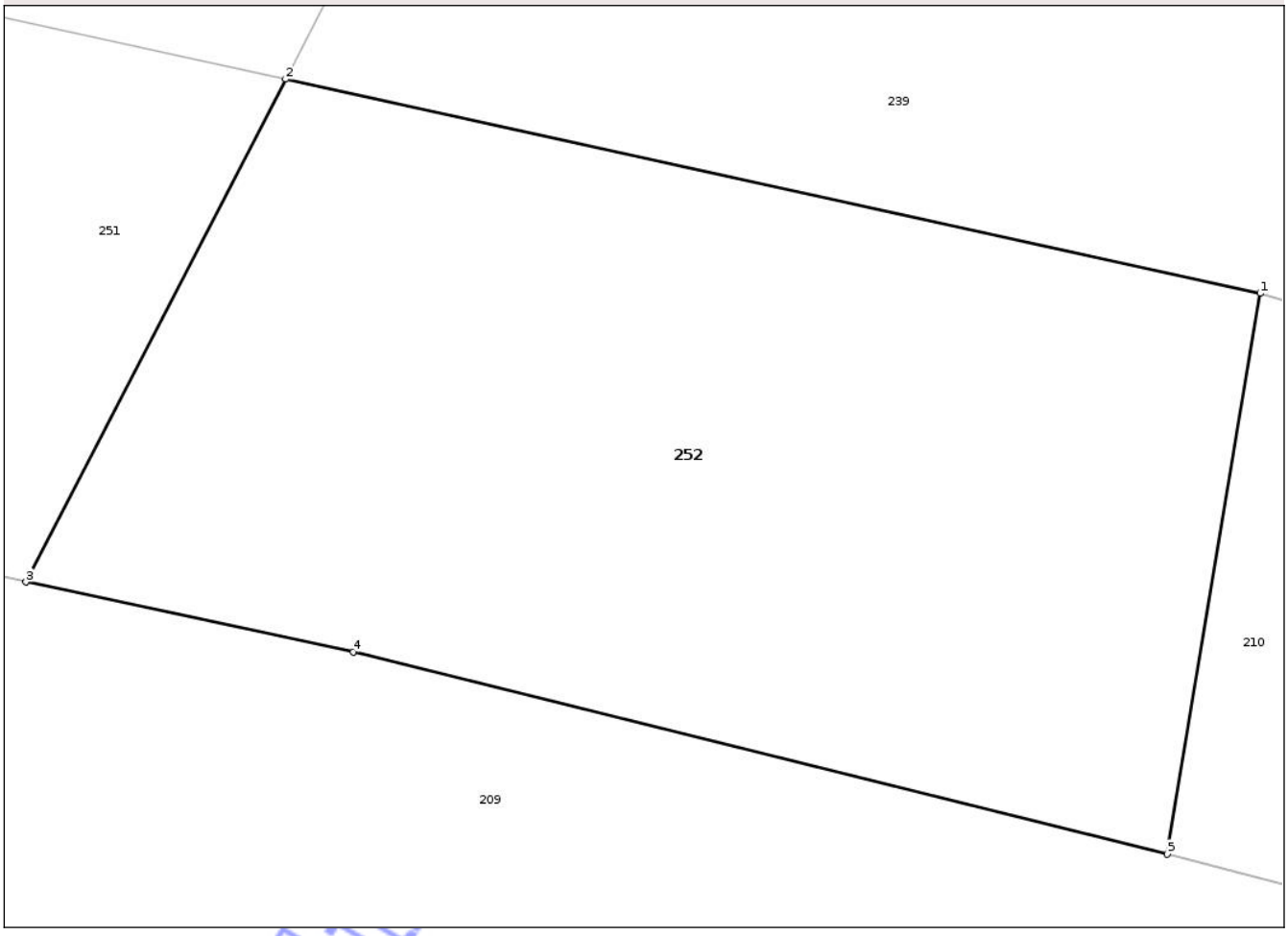

Date referitoare la teren

Crt	Categorie folosință	Intra vilan	Suprafaţa (mp)	Tarla	Parcelă	Nr. topo	Observaţii / Referinţe
1	arabil	DA	74	37	1620/3	-	

Lungime Segmente
1) Valorile lungimilor segmentelor sunt obţinute din proiecţie în plan.

Punct început	X / Y	Punct sfârşit	X / Y	Lungime segment (** (m)
1	382.117,494 393.067,291	2	382.106,676 393.069,667	11.075
2	382.106,676 393.069,667	3	382.103,794 393.064,093	6.275
3	382.103,794 393.064,093	4	382.107,426 393.063,316	3.714
4	382.107,426 393.063,316	5	382.116,464 393.061,077	9.31
5	382.116,464 393.061,077	1	382.117,494 393.067,291	6.298

Document care conține date cu caracter personal, protejat de prevederile Regulamentului (UE) nr. 679/2016 și Legii 190/2018

** Lungimile segmentelor sunt determinate în planul de proiecţie Stereo 70 şi sunt rotunjite la 1 milimetru.
*** Distanţa dintre puncte este formată din segmente cumulate ce sunt mai mici decât valoarea 1 milimetru.

Neutilizabil în circuitul civil

DATE DESPRE IMOBILUL NR. 253

Oficiul de Cadastru şi Publicitate Imobiliară GORJ
Biroul de Cadastru şi Publicitate Imobiliară Targu Jiu

A. Partea I. Descrierea imobilului

TEREN Extravilan

Adresa: Jud. Gorj

Nr. Crt	Nr cadastral Nr. topografic	Suprafaţa* (mp)	Observaţii / Referinţe
A1		175	Sector cadastral:55 Teren neimprejmuit;

B. Partea II. Proprietari şi acte

Inscrieri privitoare la dreptul de proprietate şi alte drepturi reale		Referinţe
/		
Act Administrativ nr. 606, din 01/04/2025 emis de Comuna Scoarța;		
B1	Inscrierea provizorie, drept de PROPRIETATE, dobandit prin Reconstituire, cota actuala 1/1	A1
	1) **Blidaru Dumitru** DEFUNCT:Da	
Act Administrativ nr. 21449, din 24/10/2025 emis de Primăria Com. Scoarța;		
B2	Se notează posesia faptică în favoarea lui Călinescu Liviu-Adrian și Călinescu Maria	A1
	1) **Călinescu Liviu-Adrian** 2) **Călinescu Maria**	

C. Partea III. SARCINI .

Inscrieri privind dezmembramintele dreptului de proprietate, drepturi reale de garanţie şi sarcini	Referinţe
NU SUNT	

Neutilizabil în circuitul civil

Anexa Nr. 1 La Partea I

Teren

Nr cadastral	Suprafaţa (mp)*	Observaţii / Referinţe
	175	

* Suprafaţa este determinată in planul de proiecţie Stereo 70.

DETALII LINIARE IMOBIL

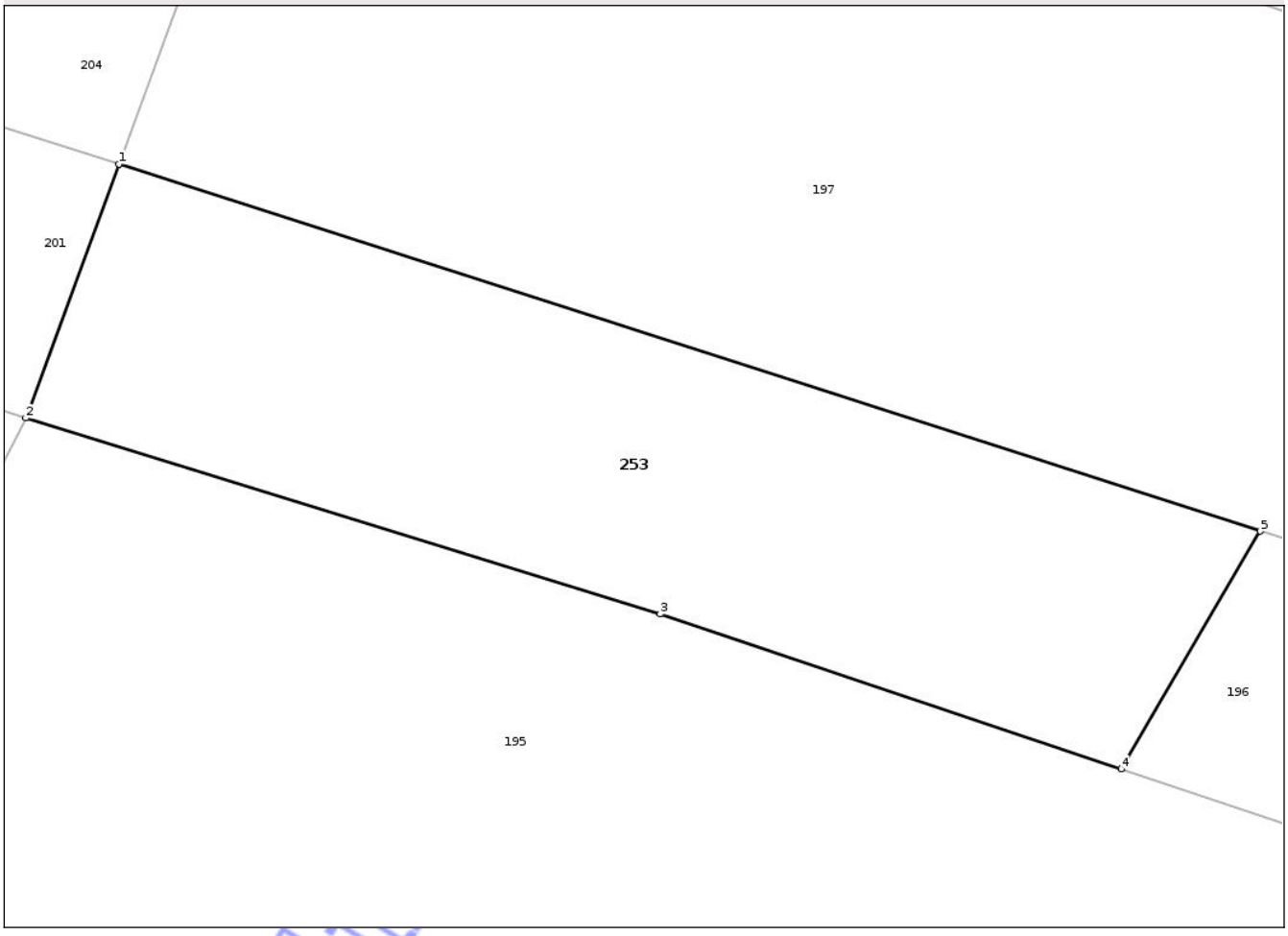

Date referitoare la teren

Crt	Categorie folosință	Intra vilan	Suprafaţa (mp)	Tarla	Parcelă	Nr. topo	Observaţii / Referinţe
1	arabil	NU	70	37	1597/3	-	
2	faneata	NU	105	37	1597/4	-	

Lungime Segmente
1) Valorile lungimilor segmentelor sunt obţinute din proiecţie în plan.

Punct început	X / Y	Punct sfârşit	X / Y	Lungime segment (** (m)
1	382.040,233 393.009,69	2	382.038,033 393.003,676	6.403
2	382.038,033 393.003,676	3	382.053,066 392.999,04	15.731
3	382.053,066 392.999,04	4	382.063,991 392.995,366	11.527
4	382.063,991 392.995,366	5	382.067,291 393.000,999	6.528

Document care conține date cu caracter personal, protejat de prevederile Regulamentului (UE) nr. 679/2016 și Legii 190/2018

Punct început	X / Y	Punct sfârşit	X / Y	Lungime segment (** (m)
5	382.067,291 393.000,999	1	382.040,233 393.009,69	28.42

** Lungimile segmentelor sunt determinate în planul de proiecţie Stereo 70 şi sunt rotunjite la 1 milimetru.
*** Distanţa dintre puncte este formată din segmente cumulate ce sunt mai mici decât valoarea 1 milimetru.

Neutilizabil în circuitul civil

DATE DESPRE IMOBILUL NR. 254

Oficiul de Cadastru şi Publicitate Imobiliară GORJ
Biroul de Cadastru şi Publicitate Imobiliară Targu Jiu

A. Partea I. Descrierea imobilului

TEREN Extravilan
Adresa: Jud. Gorj

Nr. Crt	Nr cadastral Nr. topografic	Suprafaţa* (mp)	Observaţii / Referinţe
A1		776	Sector cadastral:55 Teren neimprejmuit;

B. Partea II. Proprietari şi acte

Inscrieri privitoare la dreptul de proprietate şi alte drepturi reale		Referinţe
/		
Act Administrativ nr. 609, din 01/04/2025 emis de Comuna Scoarța;		
B1	Inscrierea provizorie, drept de PROPRIETATE, dobandit prin Reconstituire, cota actuala 1/1	A1
	1) **Dinu Victor** DEFUNCT:Da	
Act Administrativ nr. 21450, din 24/10/2025 emis de Primăria Com. Scoarța;		
B2	Se notează posesia faptică în favoarea lui Dinu Gheorghe-Vasile și Dinu Marieta	A1
	1) **Dinu Gheorghe-Vasile** 2) **Dinu Marieta**	

C. Partea III. SARCINI .

Inscrieri privind dezmembramintele dreptului de proprietate, drepturi reale de garanţie şi sarcini	Referinţe
NU SUNT	

Neutilizabil în circuitul civil

Anexa Nr. 1 La Partea I

Teren

Nr cadastral	Suprafaţa (mp)*	Observaţii / Referinţe
	776	

* Suprafaţa este determinată in planul de proiecţie Stereo 70.

DETALII LINIARE IMOBIL

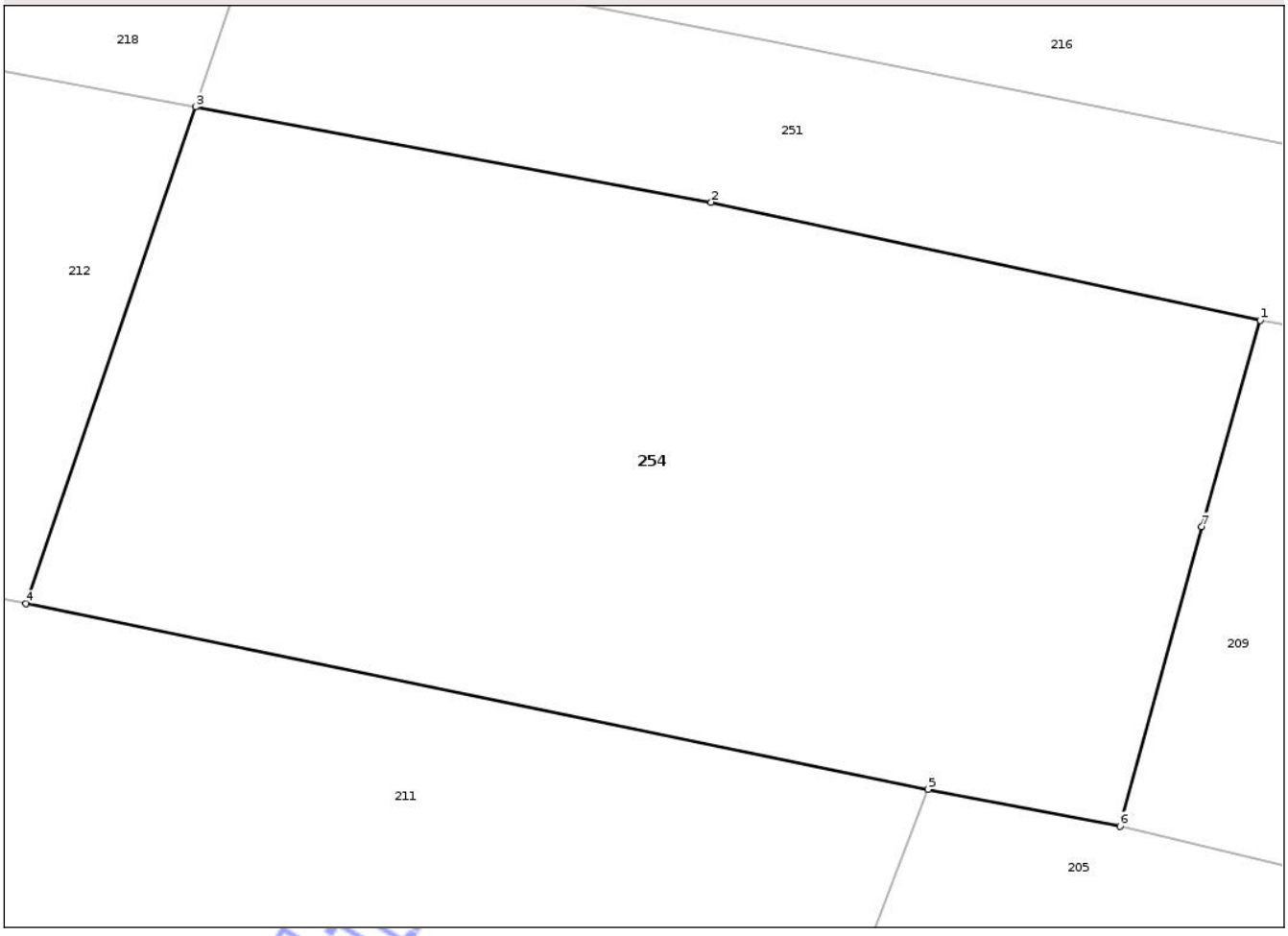

Date referitoare la teren

Crt	Categorie folosință	Intra vilan	Suprafaţa (mp)	Tarla	Parcelă	Nr. topo	Observaţii / Referinţe
1	livada	NU	90	37	1616/4	-	
2	vie	NU	147	37	1616/5	-	
3	arabil	NU	539	37	1616/6	-	

Lungime Segmente
1) Valorile lungimilor segmentelor sunt obţinute din proiecţie în plan.

Punct început	X / Y	Punct sfârşit	X / Y	Lungime segment (** (m)
1	382.075,272 393.069,587	2	382.055,176 393.073,907	20.556
2	382.055,176 393.073,907	3	382.036,298 393.077,393	19.197
3	382.036,298 393.077,393	4	382.030,095 393.059,231	19.192
4	382.030,095 393.059,231	5	382.063,115 393.052,444	33.711

Document care conține date cu caracter personal, protejat de prevederile Regulamentului (UE) nr. 679/2016 și Legii 190/2018

Punct început	X / Y	Punct sfârşit	X / Y	Lungime segment (** (m)
5	382.063,115 393.052,444	6	382.070,136 393.051,095	7.149
6	382.070,136 393.051,095	7	382.073,127 393.062,044	11.35
7	382.073,127 393.062,044	1	382.075,272 393.069,587	7.843

** Lungimile segmentelor sunt determinate în planul de proiecţie Stereo 70 şi sunt rotunjite la 1 milimetru.
*** Distanţa dintre puncte este formată din segmente cumulate ce sunt mai mici decât valoarea 1 milimetru.

Neutilizabil în circuitul civil

DATE DESPRE IMOBILUL NR. 255

Oficiul de Cadastru şi Publicitate Imobiliară GORJ
Biroul de Cadastru şi Publicitate Imobiliară Targu Jiu

A. Partea I. Descrierea imobilului

TEREN Extravilan
Adresa: Jud. Gorj

Nr. Crt	Nr cadastral Nr. topografic	Suprafaţa* (mp)	Observaţii / Referinţe
A1		379	Sector cadastral:55 Teren neimprejmuit;

B. Partea II. Proprietari şi acte

Inscrieri privitoare la dreptul de proprietate şi alte drepturi reale		Referinţe
/		
Act Administrativ nr. 806, din 01/10/2025 emis de Comuna Scoarța;		
B1	Inscrierea provizorie, drept de PROPRIETATE, dobandit prin Reconstituire, cota actuala 1/1	A1
	1) **Pușerea Elisaveta** DEFUNCT:Da 2) **Pușerea Nechită** DEFUNCT:Da 3) **Pușerea Grigore**, în cote nedeterminate DEFUNCT:Da	

C. Partea III. SARCINI .

Inscrieri privind dezmembramintele dreptului de proprietate, drepturi reale de garanţie şi sarcini	Referinţe
NU SUNT	

Neutilizabil în circuitul civil

Anexa Nr. 1 La Partea I

Teren

Nr cadastral	Suprafaţa (mp)*	Observaţii / Referinţe
	379	

* Suprafaţa este determinată in planul de proiecţie Stereo 70.

DETALII LINIARE IMOBIL

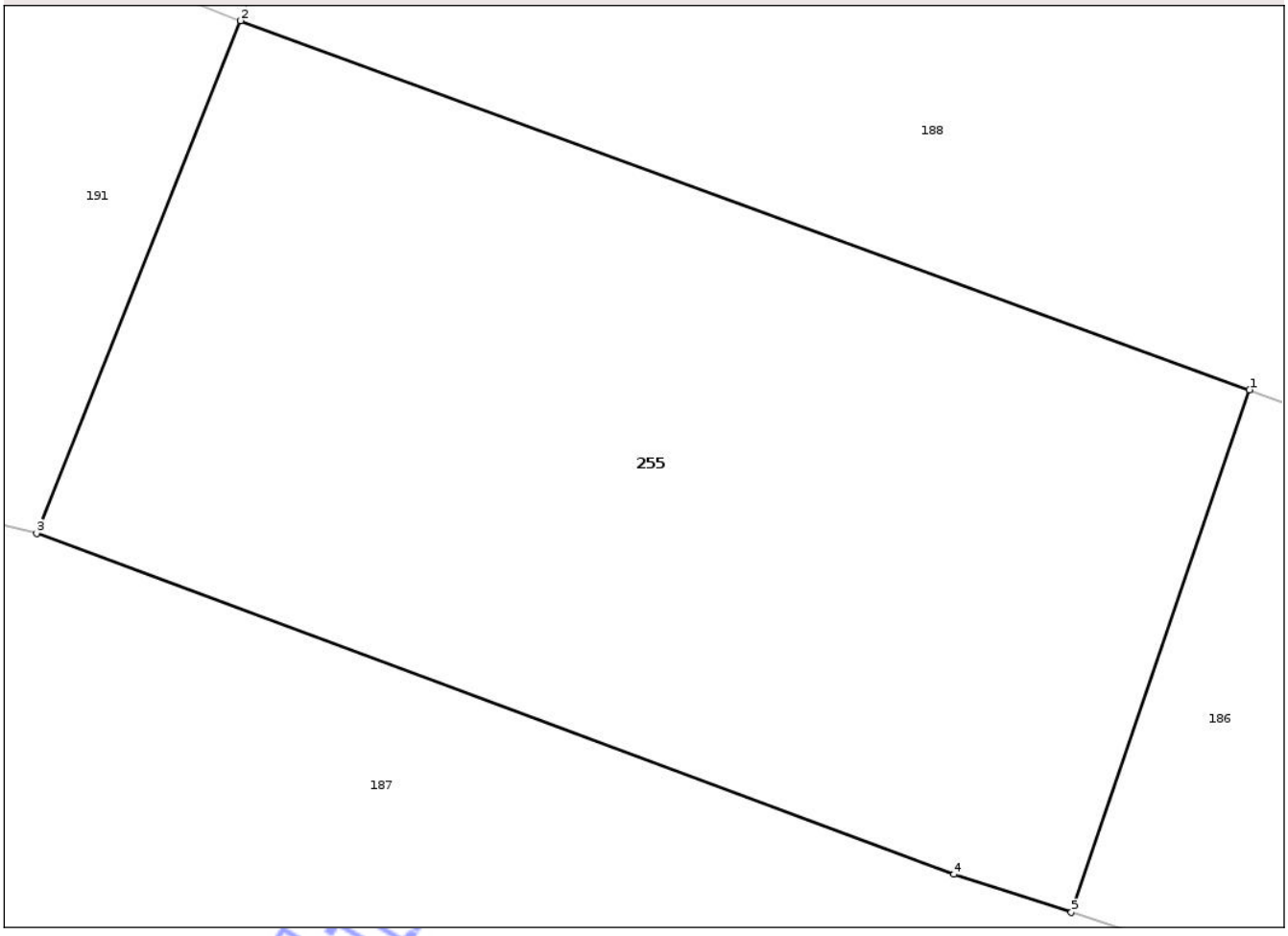

Date referitoare la teren

Crt	Categorie folosință	Intra vilan	Suprafaţa (mp)	Tarla	Parcelă	Nr. topo	Observaţii / Referinţe
1	arabil	NU	149	37	1575/1	-	
2	vie	NU	230	37	1575/2	-	

Lungime Segmente
1) Valorile lungimilor segmentelor sunt obţinute din proiecţie în plan.

Punct început	X / Y	Punct sfârşit	X / Y	Lungime segment (** (m)
1	382.025,175 392.934,055	2	381.999,852 392.943,306	26.959
2	381.999,852 392.943,306	3	381.994,731 392.930,456	13.833
3	381.994,731 392.930,456	4	382.017,753 392.921,907	24.558
4	382.017,753 392.921,907	5	382.020,7 392.920,954	3.098

Document care conține date cu caracter personal, protejat de prevederile Regulamentului (UE) nr. 679/2016 și Legii 190/2018

Punct început	X / Y	Punct sfârşit	X / Y	Lungime segment (** (m)
5	382.020,7 392.920,954	1	382.025,175 392.934,055	13.844

** Lungimile segmentelor sunt determinate în planul de proiecţie Stereo 70 şi sunt rotunjite la 1 milimetru.
*** Distanţa dintre puncte este formată din segmente cumulate ce sunt mai mici decât valoarea 1 milimetru.

Neutilizabil în circuitul civil

DATE DESPRE IMOBILUL NR. 257

Oficiul de Cadastru şi Publicitate Imobiliară GORJ
Biroul de Cadastru şi Publicitate Imobiliară Targu Jiu

A. Partea I. Descrierea imobilului

TEREN Extravilan
Adresa: Jud. Gorj

Nr. Crt	Nr cadastral Nr. topografic	Suprafaţa* (mp)	Observaţii / Referinţe
A1		1.036	Sector cadastral:55 Teren neimprejmuit;

B. Partea II. Proprietari şi acte

Inscrieri privitoare la dreptul de proprietate şi alte drepturi reale		Referinţe
/		
Act Administrativ nr. 613, din 01/04/2025 emis de Comuna Scoarța;		
B1	Inscrierea provizorie, drept de PROPRIETATE, dobandit prin Reconstituire, cota actuala 1/1	A1
	1) **Voicu Angela** 2) **Simion Marioara**, în cote nedeterminate	
Act Administrativ nr. 21450, din 24/10/2025 emis de Primăria Com. Scoarța;		
B2	Se notează posesia faptică în favoarea lui Voicu Gheorghe	A1
	1) **Voicu Gheorghe**	

C. Partea III. SARCINI .

Inscrieri privind dezmembramintele dreptului de proprietate, drepturi reale de garanţie şi sarcini	Referinţe
NU SUNT	

Neutilizabil în circuitul civil

Anexa Nr. 1 La Partea I

Teren

Nr cadastral	Suprafaţa (mp)*	Observaţii / Referinţe
	1.036	

* Suprafaţa este determinată in planul de proiecţie Stereo 70.

DETALII LINIARE IMOBIL

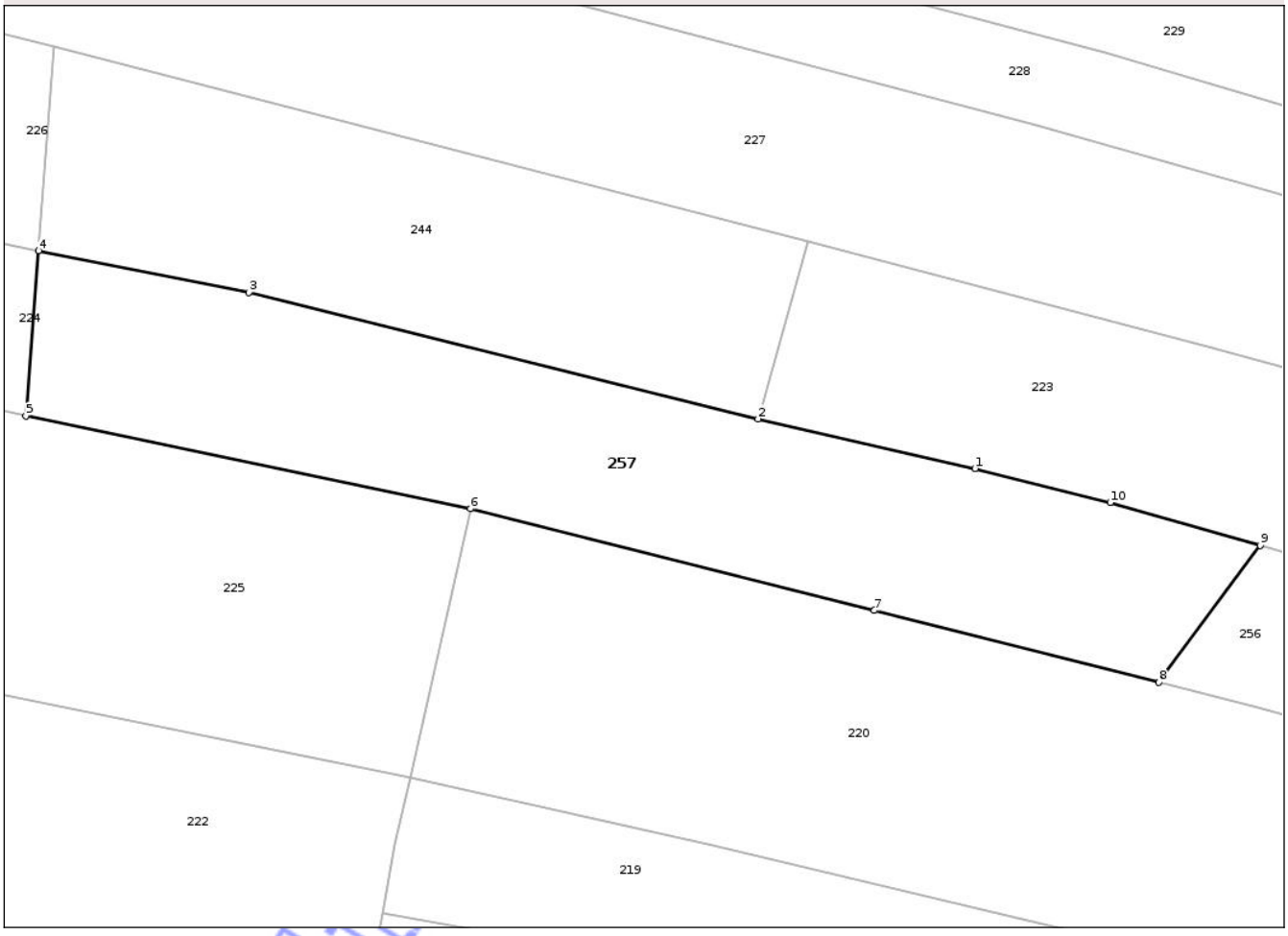

Date referitoare la teren

Crt	Categorie folosință	Intra vilan	Suprafaţa (mp)	Tarla	Parcelă	Nr. topo	Observaţii / Referinţe
1	arabil	NU	858	37	1638/2	-	
2	vie	NU	178	37	1638/3	-	

Lungime Segmente

1) Valorile lungimilor segmentelor sunt obţinute din proiecţie în plan.

Punct început	X / Y	Punct sfârşit	X / Y	Lungime segment (** (m)
1	382.120,421 393.127,901	2	382.104,574 393.131,51	16.253
2	382.104,574 393.131,51	3	382.067,414 393.140,733	38.288
3	382.067,414 393.140,733	4	382.052,053 393.143,769	15.658
4	382.052,053 393.143,769	5	382.051,142 393.131,726	12.078

Document care conține date cu caracter personal, protejat de prevederile Regulamentului (UE) nr. 679/2016 și Legii 190/2018

Punct început	X / Y	Punct sfârşit	X / Y	Lungime segment (** (m)
5	382.051,142 393.131,726	6	382.083,593 393.124,963	33.148
6	382.083,593 393.124,963	7	382.113,074 393.117,546	30.4
7	382.113,074 393.117,546	8	382.133,85 393.112,303	21.427
8	382.133,85 393.112,303	9	382.141,238 393.122,293	12.425
9	382.141,238 393.122,293	10	382.130,288 393.125,413	11.386
10	382.130,288 393.125,413	1	382.120,421 393.127,901	10.175

** Lungimile segmentelor sunt determinate în planul de proiecţie Stereo 70 şi sunt rotunjite la 1 milimetru.
*** Distanţa dintre puncte este formată din segmente cumulate ce sunt mai mici decât valoarea 1 milimetru.

Neutilizabil în circuitul civil

DATE DESPRE IMOBILUL NR. 189

Oficiul de Cadastru şi Publicitate Imobiliară GORJ
Biroul de Cadastru şi Publicitate Imobiliară Targu Jiu

A. Partea I. Descrierea imobilului

TEREN Intravilan

Adresa: Loc. Bobu, Str Bobu, Jud. Gorj

Nr. Crt	Nr cadastral Nr. topografic	Suprafaţa* (mp)	Observaţii / Referinţe
A1	37149	1.022	Sector cadastral:55 Teren neimprejmuit;

B. Partea II. Proprietari şi acte

Inscrieri privitoare la dreptul de proprietate şi alte drepturi reale		Referinţe
25143 / 04/05/2018		
Act Administrativ nr. 1522828, din 28/03/2018 emis de CJSDPT;		
B1	Intabulare, drept de PROPRIETATEcu titlu de drept reconstituire, dobandit prin Lege, cota actuala 1/1	A1
	1) **Petec Nicolae**, bun propriu	

C. Partea III. SARCINI .

Inscrieri privind dezmembramintele dreptului de proprietate, drepturi reale de garanţie şi sarcini	Referinţe
NU SUNT	

Neutilizabil în circuitul civil

Anexa Nr. 1 La Partea I

Teren

Nr cadastral	Suprafaţa (mp)*	Observaţii / Referinţe
37149	1.022	

* Suprafaţa este determinată in planul de proiecţie Stereo 70.

DETALII LINIARE IMOBIL

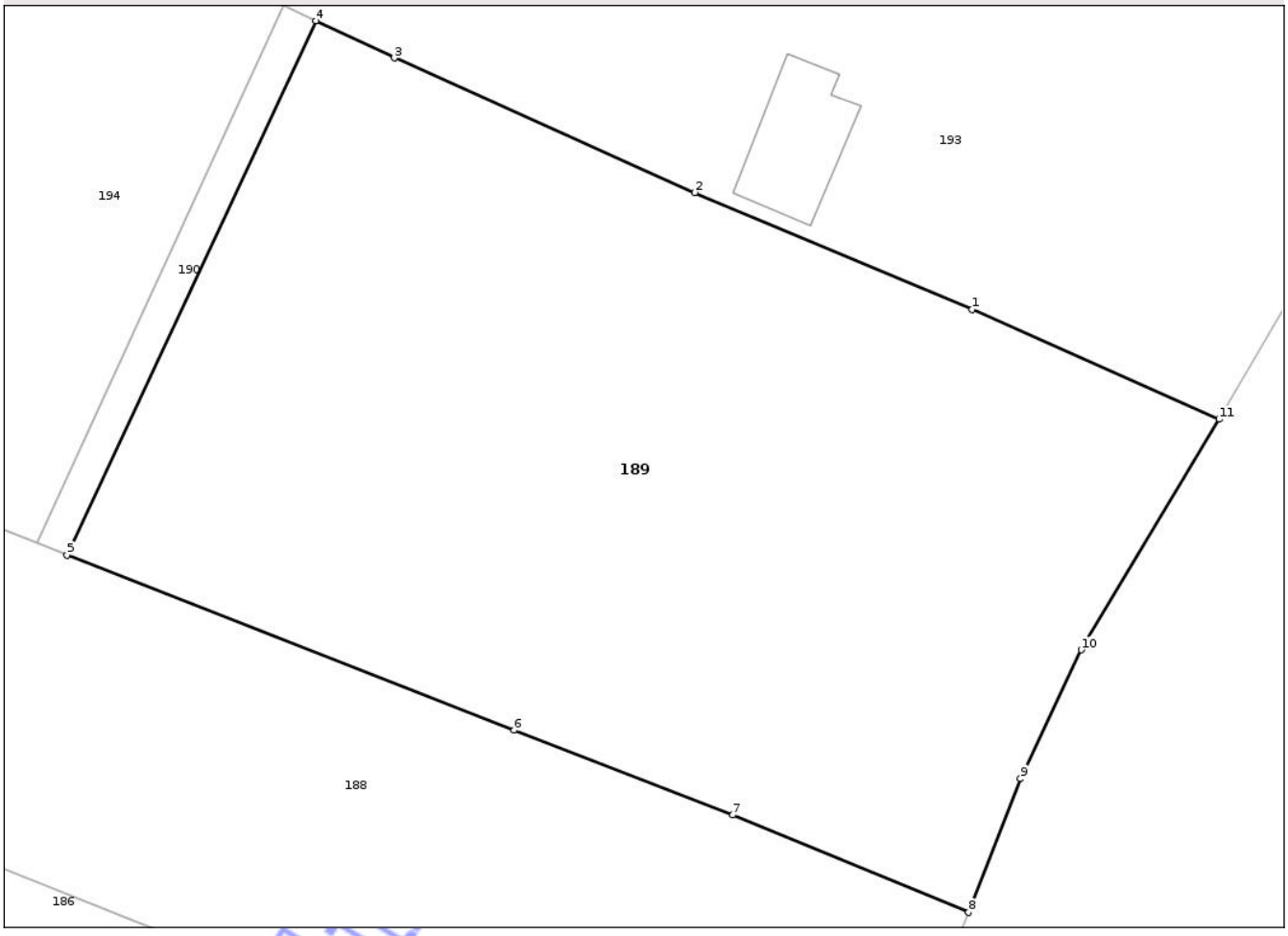

Date referitoare la teren

Crt	Categorie folosință	Intra vilan	Suprafaţa (mp)	Tarla	Parcelă	Nr. topo	Observaţii / Referinţe
1	arabil	DA	1.022	37	1582	-	

Lungime Segmente
1) Valorile lungimilor segmentelor sunt obţinute din proiecţie în plan.

Punct început	X / Y	Punct sfârşit	X / Y	Lungime segment (** (m)
1	382.104,701 392.943,922	2	382.092,726 392.948,973	12.996
2	382.092,726 392.948,973	3	382.079,738 392.954,774	14.225
3	382.079,738 392.954,774	4	382.076,355 392.956,378	3.744
4	382.076,355 392.956,378	5	382.065,611 392.933,329	25.43
5	382.065,611 392.933,329	6	382.084,908 392.925,785	20.719

Document care conține date cu caracter personal, protejat de prevederile Regulamentului (UE) nr. 679/2016 și Legii 190/2018

Punct început	X / Y	Punct sfârşit	X / Y	Lungime segment (** (m)
6	382.084,908 392.925,785	7	382.094,353 392.922,119	10.132
7	382.094,353 392.922,119	8	382.104,542 392.917,923	11.019
8	382.104,542 392.917,923	9	382.106,775 392.923,69	6.185
9	382.106,775 392.923,69	10	382.109,402 392.929,247	6.147
10	382.109,402 392.929,247	11	382.115,36 392.939,192	11.592
11	382.115,36 392.939,192	1	382.104,701 392.943,922	11.661

** Lungimile segmentelor sunt determinate în planul de proiecţie Stereo 70 şi sunt rotunjite la 1 milimetru.
*** Distanţa dintre puncte este formată din segmente cumulate ce sunt mai mici decât valoarea 1 milimetru.

Neutilizabil în circuitul civil

DATE DESPRE IMOBILUL NR. 190

Oficiul de Cadastru şi Publicitate Imobiliară GORJ
Biroul de Cadastru şi Publicitate Imobiliară Targu Jiu

A. Partea I. Descrierea imobilului

TEREN Intravilan

Adresa: Loc. Bobu, Jud. Gorj

Nr. Crt	Nr cadastral Nr. topografic	Suprafaţa* (mp)	Observaţii / Referinţe
A1		37	Sector cadastral:55 Teren neimprejmuit;

B. Partea II. Proprietari şi acte

Inscrieri privitoare la dreptul de proprietate şi alte drepturi reale		Referinţe
/		
Act Administrativ nr. 603, din 01/04/2025 emis de Comuna Scoarța;		
B1	Inscrierea provizorie, drept de PROPRIETATE, dobandit prin Reconstituire, cota actuala 1/1	A1
	1) **Petec Nicolae** DEFUNCT:Da	

C. Partea III. SARCINI .

Inscrieri privind dezmembramintele dreptului de proprietate, drepturi reale de garanţie şi sarcini	Referinţe
NU SUNT	

Neutilizabil în circuitul civil

Anexa Nr. 1 La Partea I

Teren

Nr cadastral	Suprafaţa (mp)*	Observaţii / Referinţe
	37	

* Suprafaţa este determinată in planul de proiecţie Stereo 70.

DETALII LINIARE IMOBIL

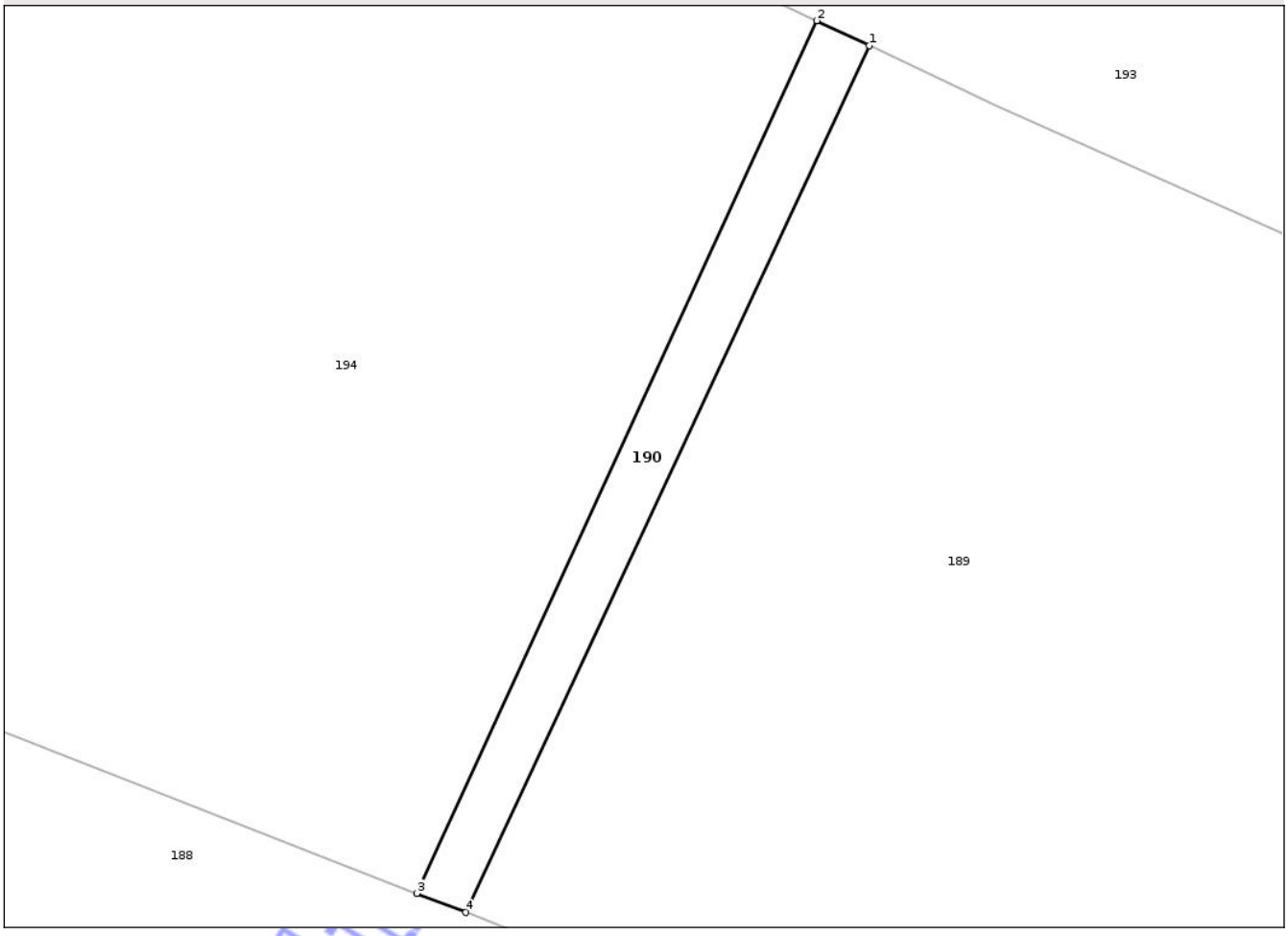

Date referitoare la teren

Crt	Categorie folosință	Intra vilan	Suprafaţa (mp)	Tarla	Parcelă	Nr. topo	Observaţii / Referinţe
1	arabil	DA	37	37	1582/2	-	

Lungime Segmente
1) Valorile lungimilor segmentelor sunt obţinute din proiecţie în plan.

Punct început	X / Y	Punct sfârşit	X / Y	Lungime segment (** (m)
1	382.076,355 392.956,378	2	382.074,958 392.957,04	1.547
2	382.074,958 392.957,04	3	382.064,312 392.933,837	25.529
3	382.064,312 392.933,837	4	382.065,611 392.933,329	1.395
4	382.065,611 392.933,329	1	382.076,355 392.956,378	25.43

**** Lungimile segmentelor sunt determinate în planul de proiecţie Stereo 70 şi sunt rotunjite la 1 milimetru.**

Document care conține date cu caracter personal, protejat de prevederile Regulamentului (UE) nr. 679/2016 și Legii 190/2018

***** Distanţa dintre puncte este formată din segmente cumulate ce sunt mai mici decât valoarea 1 milimetru.**

Neutilizabil în circuitul civil

DATE DESPRE IMOBILUL NR. 191

Oficiul de Cadastru şi Publicitate Imobiliară GORJ
Biroul de Cadastru şi Publicitate Imobiliară Targu Jiu

A. Partea I. Descrierea imobilului

Nr. CF vechi:181
Nr. cadastral vechi:259

TEREN Necunoscut

Adresa: Loc. Bobu, Str Raba, Nr. 30, Jud. Gorj

Nr. Crt	Nr cadastral Nr. topografic	Suprafaţa* (mp)	Observaţii / Referinţe
A1	35969	Din acte: 1.196 Masurata: 1.206	Sector cadastral:55 Teren imprejmuit;

Construcţii

Crt	Nr cadastral Nr. topografic	Adresa	Observaţii / Referinţe
A1.1	35969-C1	Loc. Bobu, Str Raba, Nr. 30, Jud. Gorj	Nr. niveluri:1; S. construita la sol:84 mp; S. construita desfasurata:84 mp; parter
A1.2	35969-C2	Loc. Bobu, Str Raba, Nr. 30, Jud. Gorj	Nr. niveluri:1; S. construita la sol:69 mp; S. construita desfasurata:69 mp; parter
A1.3	35969-C3	Loc. Bobu, Str Raba, Nr. 30, Jud. Gorj	Nr. niveluri:1; S. construita la sol:23 mp; S. construita desfasurata:23 mp; parter

B. Partea II. Proprietari şi acte

Inscrieri privitoare la dreptul de proprietate şi alte drepturi reale		Referinţe
29998 / 15/06/2015		
Act Notarial nr. 601, din 15/06/2015 emis de Ciobanu Valerica Cezarina;		
B1	Intabulare, drept de PROPRIETATEcu titlu de drept întreținere, dobandit prin Conventie, cota actuala 1/1	A1
	1) **Pușera Marioara**, bun propriu	
B2	Intabulare, drept de PROPRIETATEcu titlu de drept întreținere, dobandit prin Conventie, cota actuala 1/1	A1.1, A1.2, A1.3
	1) **Pușera Marioara**, bun propriu	

C. Partea III. SARCINI

Inscrieri privind dezmembramintele dreptului de proprietate, drepturi reale de garanţie şi sarcini		Referinţe
29998 / 15/06/2015		
Act Notarial nr. 601, din 15/06/2015 emis de Ciobanu Valerica Cezarina;		
C1	se intabulează dreptul de ipotecă legală privind obligația de întreținere in baza art. 2386 pct. 4 Cod Civil	A1, A1.1
	1) **Pușera Grigore** 2) **Pușera Maria** 3) **Pușera Nechit**	

Nevalidat în circuitul civil

Anexa Nr. 1 La Partea I

Teren

Nr cadastral	Suprafaţa (mp)*	Observaţii / Referinţe
35969	Din acte: 1.196 Masurata: 1.206	

* Suprafaţa este determinată in planul de proiecţie Stereo 70.

DETALII LINIARE IMOBIL

Date referitoare la teren

Crt	Categorie folosinţă	Intra vilan	Suprafaţa (mp)	Tarla	Parcelă	Nr. topo	Observaţii / Referinţe
1	curti constructii	DA	366	37	1572	-	
2	livada	DA	405	37	1573	-	
3	arabil	DA	361	37	1573, 1574	-	
4	arabil	NU	53	37	1574	-	
5	livada	NU	21	37	1574	-	

Date referitoare la construcţii

Crt	Număr	Destinaţie construcţie	Supraf. (mp)	Situaţie juridică	Observaţii / Referinţe
A1.1	35969-C1	constructii de locuinte	84	Cu acte	Nr. niveluri:1; S. construita la sol:84 mp; S. construita desfasurata:84 mp; parter
A1.2	35969-C2	constructii anexa	69	Cu acte	Nr. niveluri:1; S. construita la sol:69 mp; S. construita desfasurata:69 mp; parter
A1.3	35969-C3	constructii anexa	23	Cu acte	Nr. niveluri:1; S. construita la sol:23 mp; S. construita desfasurata:23 mp; parter

Document care conține date cu caracter personal, protejat de prevederile Regulamentului (UE) nr. 679/2016 și Legii 190/2018

Lungime Segmente
1) Valorile lungimilor segmentelor sunt obţinute din proiecţie în plan.

Punct început	X / Y	Punct sfârşit	X / Y	Lungime segment (** (m)
1	381.918,433 392.950,598	2	381.926,918 392.949,287	8.586
2	381.926,918 392.949,287	3	381.929,43 392.948,582	2.609
3	381.929,43 392.948,582	4	381.950,37 392.941,459	22.118
4	381.950,37 392.941,459	5	381.972,088 392.936,159	22.356
5	381.972,088 392.936,159	6	381.985,407 392.932,652	13.773
6	381.985,407 392.932,652	7	381.994,731 392.930,456	9.579
7	381.994,731 392.930,456	8	381.999,852 392.943,306	13.833
8	381.999,852 392.943,306	9	381.994,343 392.945,505	5.932
9	381.994,343 392.945,505	10	381.986,528 392.947,622	8.097
10	381.986,528 392.947,622	11	381.973,631 392.951,641	13.508
11	381.973,631 392.951,641	12	381.964,063 392.954,753	10.062
12	381.964,063 392.954,753	13	381.942,106 392.959,776	22.524
13	381.942,106 392.959,776	14	381.934,438 392.961,982	7.98
14	381.934,438 392.961,982	15	381.933,369 392.962,406	1.15
15	381.933,369 392.962,406	16	381.923,684 392.964,225	9.855
16	381.923,684 392.964,225	17	381.921,354 392.964,645	2.367
17	381.921,354 392.964,645	1	381.918,433 392.950,598	14.347

**** Lungimile segmentelor sunt determinate în planul de proiecţie Stereo 70 şi sunt rotunjite la 1 milimetru.**
***** Distanţa dintre puncte este formată din segmente cumulate ce sunt mai mici decât valoarea 1 milimetru.**

Neutilizabil în circuitul civil

DATE DESPRE IMOBILUL NR. 192

Oficiul de Cadastru şi Publicitate Imobiliară GORJ
Biroul de Cadastru şi Publicitate Imobiliară Targu Jiu

A. Partea I. Descrierea imobilului

TEREN Necunoscut

Adresa: Loc. Bobu, Str Raba, Nr. 32, Jud. Gorj

Nr. Crt	Nr cadastral Nr. topografic	Suprafaţa* (mp)	Observaţii / Referinţe
A1		Din acte: 1.000 Masurata: 1.169	Sector cadastral:55 Teren imprejmuit;

Construcţii

Crt	Nr cadastral Nr. topografic	Adresa	Observaţii / Referinţe
A1.1		Loc. Bobu, Str Raba, Nr. 32, Jud. Gorj	Nr. niveluri:1; S. construita la sol:62 mp; S. construita desfasurata:62 mp; parter
A1.2		Loc. Bobu, Str Raba, Nr. 32, Jud. Gorj	Nr. niveluri:1; S. construita la sol:66 mp; S. construita desfasurata:66 mp; parter
A1.3		Loc. Bobu, Str Raba, Nr. 32, Jud. Gorj	Nr. niveluri:1; S. construita la sol:8 mp; S. construita desfasurata:8 mp; parter
A1.4		Loc. Bobu, Str Raba, Nr. 32, Jud. Gorj	Nr. niveluri:1; S. construita la sol:49 mp; S. construita desfasurata:49 mp; parter
A1.5		Loc. Bobu, Str Raba, Nr. 32, Jud. Gorj	Nr. niveluri:1; S. construita la sol:21 mp; S. construita desfasurata:21 mp; parter

B. Partea II. Proprietari şi acte

Inscrieri privitoare la dreptul de proprietate şi alte drepturi reale		Referinţe
/		
Act Administrativ nr. 1511407, din 21/03/2008 emis de CJPSDPAT Gorj;		
B1	Intabulare, drept de PROPRIETATE, dobandit prin Reconstituire, cota actuala 1/1	A1
	1) **Pușerea Gheorghe** 2) **Popescu Elena**, în cote nedeterminate	
Act Normativ nr. 7, din 13/03/1996 emis de Parlamentul României (art. 12, alin. 14);		
B2	Intabulare, drept de PROPRIETATE, dobandit prin Lege, cota actuala 1/1	A1.1, A1.2, A1.3, A1.4, A1.5
	1) **Pușerea Gheorghe** 2) **Popescu Elena**, în cote nedeterminate	

C. Partea III. SARCINI .

Inscrieri privind dezmembramintele dreptului de proprietate, drepturi reale de garanţie şi sarcini	Referinţe
NU SUNT	

Neautentificat în circuitul civil

Anexa Nr. 1 La Partea I

Teren

Nr cadastral	Suprafaţa (mp)*	Observaţii / Referinţe
	Din acte: 1.000 Masurata: 1.169	

* Suprafaţa este determinată in planul de proiecţie Stereo 70.

DETALII LINIARE IMOBIL

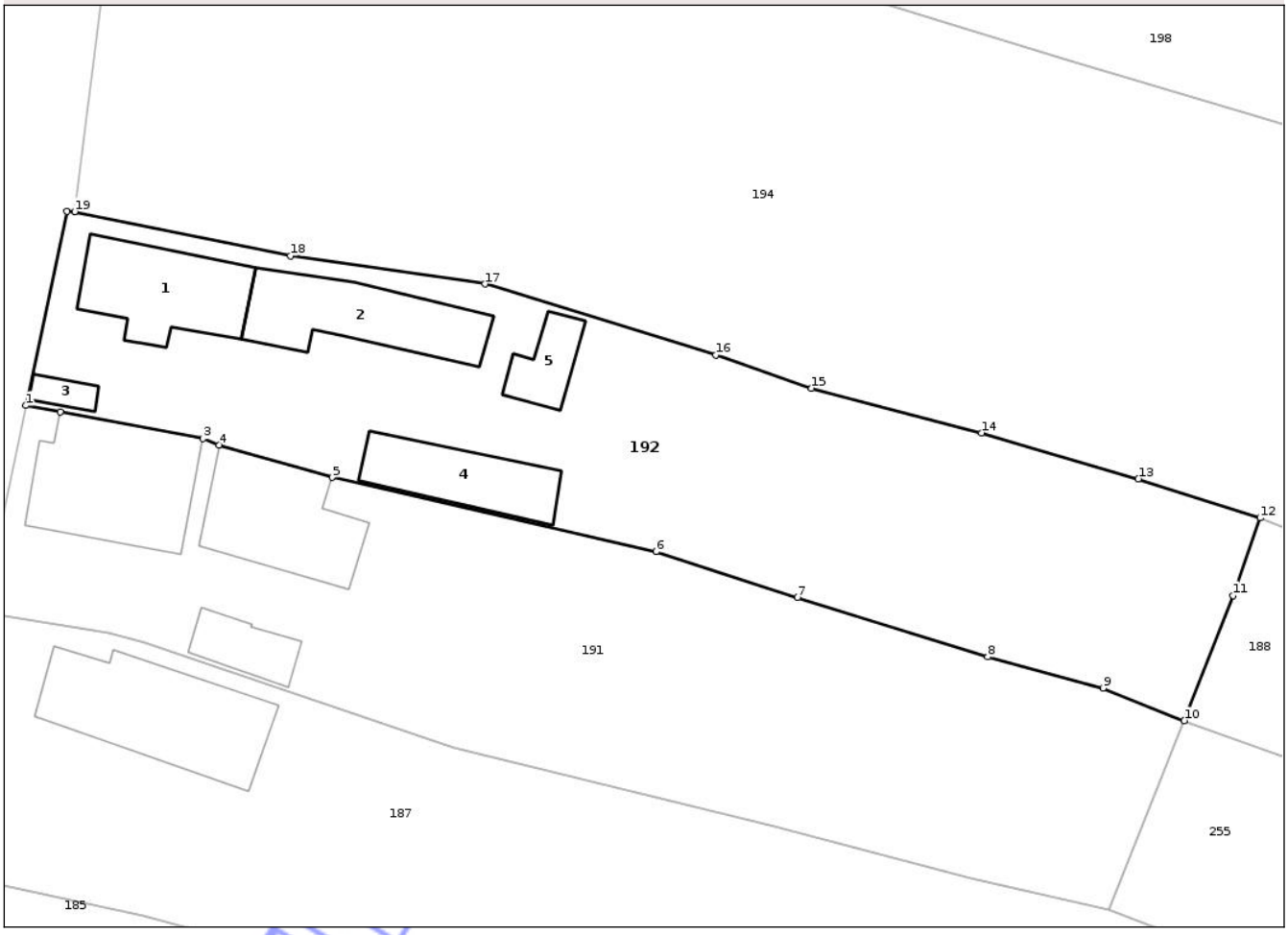

Date referitoare la teren

Crt	Categorie folosinţă	Intra vilan	Suprafaţa (mp)	Tarla	Parcelă	Nr. topo	Observaţii / Referinţe
1	curti constructii	DA	544	37	1576	-	
2	livada	DA	512	37	1576, 1577, 1578	-	
3	livada	NU	113	37	1578	-	

Date referitoare la construcţii

Crt	Număr	Destinaţie construcţie	Supraf. (mp)	Situaţie juridică	Observaţii / Referinţe
A1.1		constructii de locuinte	62	Cu acte	Nr. niveluri:1; S. construita la sol:62 mp; S. construita desfasurata:62 mp; parter
A1.2		constructii anexa	66	Cu acte	Nr. niveluri:1; S. construita la sol:66 mp; S. construita desfasurata:66 mp; parter
A1.3		constructii anexa	8	Cu acte	Nr. niveluri:1; S. construita la sol:8 mp; S. construita desfasurata:8 mp; parter
A1.4		constructii anexa	49	Cu acte	Nr. niveluri:1; S. construita la sol:49 mp; S. construita desfasurata:49 mp; parter
A1.5		constructii anexa	21	Cu acte	Nr. niveluri:1; S. construita la sol:21 mp; S. construita desfasurata:21 mp; parter

Document care conține date cu caracter personal, protejat de prevederile Regulamentului (UE) nr. 679/2016 și Legii 190/2018

Lungime Segmente
1) Valorile lungimilor segmentelor sunt obţinute din proiecţie în plan.

Punct început	X / Y	Punct sfârşit	X / Y	Lungime segment (** (m)
1	381.921,354 392.964,645	2	381.923,684 392.964,225	2.367
2	381.923,684 392.964,225	3	381.933,369 392.962,406	9.855
3	381.933,369 392.962,406	4	381.934,438 392.961,982	1.15
4	381.934,438 392.961,982	5	381.942,106 392.959,776	7.98
5	381.942,106 392.959,776	6	381.964,063 392.954,753	22.524
6	381.964,063 392.954,753	7	381.973,631 392.951,641	10.062
7	381.973,631 392.951,641	8	381.986,528 392.947,622	13.508
8	381.986,528 392.947,622	9	381.994,343 392.945,505	8.097
9	381.994,343 392.945,505	10	381.999,852 392.943,306	5.932
10	381.999,852 392.943,306	11	382.003,131 392.951,781	9.087
11	382.003,131 392.951,781	12	382.004,993 392.957,027	5.567
12	382.004,993 392.957,027	13	381.996,736 392.959,678	8.672
13	381.996,736 392.959,678	14	381.986,102 392.962,795	11.081
14	381.986,102 392.962,795	15	381.974,591 392.965,819	11.902
15	381.974,591 392.965,819	16	381.968,098 392.968,073	6.873
16	381.968,098 392.968,073	17	381.952,458 392.972,876	16.36
17	381.952,458 392.972,876	18	381.939,304 392.974,796	13.293
18	381.939,304 392.974,796	19	381.924,67 392.977,788	14.938
19	381.924,67 392.977,788	20	381.924,118 392.977,792	0.552
20	381.924,118 392.977,792	1	381.921,354 392.964,645	13.435

** Lungimile segmentelor sunt determinate în planul de proiecţie Stereo 70 şi sunt rotunjite la 1 milimetru.
*** Distanţa dintre puncte este formată din segmente cumulate ce sunt mai mici decât valoarea 1 milimetru.

Neutilizabil în circuitul civil

DATE DESPRE IMOBILUL NR. 195

Oficiul de Cadastru şi Publicitate Imobiliară GORJ
Biroul de Cadastru şi Publicitate Imobiliară Targu Jiu

A. Partea I. Descrierea imobilului

TEREN Necunoscut

Adresa: Loc. Bobu, Str Bobu, Nr. 17, Jud. Gorj

Nr. Crt	Nr cadastral Nr. topografic	Suprafaţa* (mp)	Observaţii / Referinţe
A1	37949	1.661	Sector cadastral:55 Teren imprejmuit;

Construcţii

Crt	Nr cadastral Nr. topografic	Adresa	Observaţii / Referinţe
A1.1	37949-C1	Loc. Bobu, Str Bobu, Nr. 17, Jud. Gorj	Nr. niveluri:1; S. construita la sol:122 mp; S. construita desfasurata:122 mp; Constructie locuinta parter din boltari, acoperita cu tigla, edificata in anul 2001

B. Partea II. Proprietari şi acte

Inscrieri privitoare la dreptul de proprietate şi alte drepturi reale		Referinţe
32727 / 21/05/2020		
Act Notarial nr. 226, din 01/10/2019 emis de NP. Ciobanu Valerica Cezarina;		
B1	Intabulare, drept de PROPRIETATE, dobandit prin Succesiune, cota actuala 1/2	A1
	1) **Lupșa Ovidiu**, bun propriu	
	OBSERVATII: pozitie transcrisa din CF 37530/Scoarta, inscrisa prin incheierea nr. 68409 din 01/10/2019;	
Act Notarial nr. 225, din 01/10/2019 emis de BNP Cezarina Ciobanu (act administrativ nr 12153 din 18.11.2019, emis de PRIMARIA SCOARTA;act administrativ nr 8943 din 20.08.2019, emis de PRIMARIA SCOARTA;act notarial nr 226 din 01.10.2019, emis de BNP CEZARINA CIOBANU;act notarial nr 80 din 12.05.2017, emis de BNP CEZARINA CIOBANU);		
B2	Intabulare, drept de PROPRIETATE, dobandit prin Succesiune, cota actuala 3/16	A1.1
	1) **Lupșa Ovidiu**, bun propriu	
	OBSERVATII: pozitie transcrisa din CF 37530/Scoarta, inscrisa prin incheierea nr. 89683 din 18/12/2019;	
B3	Intabulare, drept de PROPRIETATE, dobandit prin Succesiune, cota actuala 5/16	A1.1
	1) **Lupșa Ovidiu**, bun propriu	
	OBSERVATII: pozitie transcrisa din CF 37530/Scoarta, inscrisa prin incheierea nr. 89683 din 18/12/2019;	
40611 / 23/06/2020		
Act Notarial nr. 592, din 23/06/2020 emis de Ciobanu Valerica Cezarina;		
B4	Intabulare, drept de PROPRIETATEcu titlu de drept partaj succesoral, dobandit prin Conventie, cota actuala 1/2	A1
	1) **Lupșa Ovidiu**, bun propriu	
B5	Intabulare, drept de PROPRIETATEcu titlu de drept partaj succesoral, dobandit prin Conventie, cota actuala 8/16	A1.1
	1) **Lupșa Ovidiu**, bun propriu	

C. Partea III. SARCINI .

Inscrieri privind dezmembramintele dreptului de proprietate, drepturi reale de garanţie şi sarcini	Referinţe
NU SUNT	

Document valabil în circuitul civil

Anexa Nr. 1 La Partea I

Teren

Nr cadastral	Suprafaţa (mp)*	Observaţii / Referinţe
37949	1.661	

* Suprafaţa este determinată in planul de proiecţie Stereo 70.

DETALII LINIARE IMOBIL

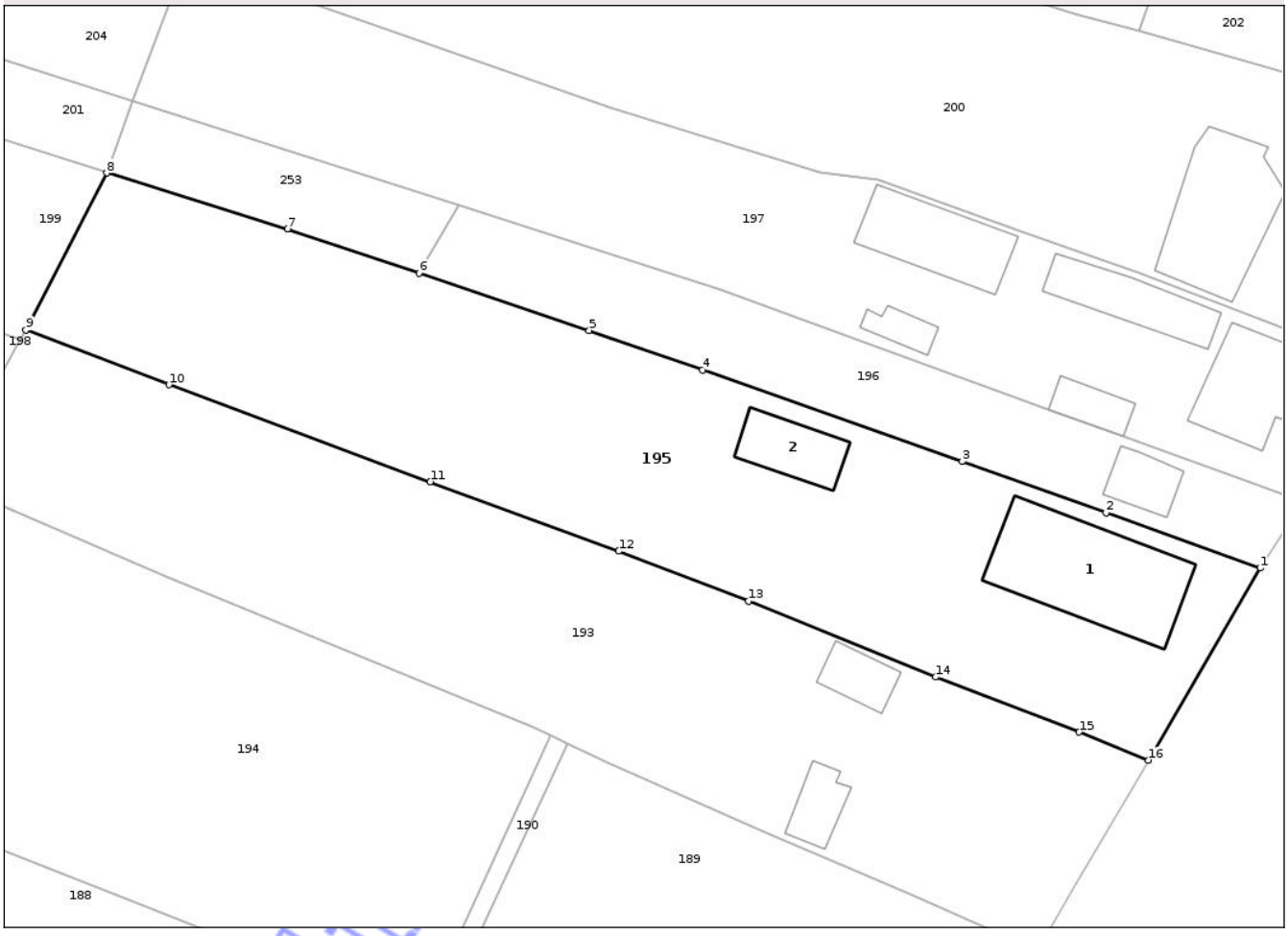

Date referitoare la teren

Crt	Categorie folosință	Intra vilan	Suprafaţa (mp)	Tarla	Parcelă	Nr. topo	Observaţii / Referinţe
1	curti constructii	DA	538	37	1588	-	
2	faneata	DA	362	37	1588	-	
3	arabil	DA	301	37	1591	-	
4	vie	DA	56	37	1591	-	
5	vie	NU	63	37	1591	-	
6	arabil	NU	341	37	1591	-	

Date referitoare la construcţii

Crt	Număr	Destinaţie construcţie	Supraf. (mp)	Situaţie juridică	Observaţii / Referinţe
A1.1	37949-C1	constructii de locuinte	122	Cu acte	Nr. niveluri:1; S. construita la sol:122 mp; S. construita desfasurata:122 mp; Constructie locuinta parter din boltari, acoperita cu tigla, edificata in anul 2001
A1.2	37949-C2	constructii anexa	37	Fara acte	Nr. niveluri:1; S. construita la sol:37 mp; S. construita desfasurata:37 mp; parter

Document care conține date cu caracter personal, protejat de prevederile Regulamentului (UE) nr. 679/2016 și Legii 190/2018

Lungime Segmente
1) Valorile lungimilor segmentelor sunt obţinute din proiecţie în plan.

Punct început	X / Y	Punct sfârşit	X / Y	Lungime segment (** (m)
1	382.133,853 392.970,897	2	382.121,054 392.975,487	13.597
2	382.121,054 392.975,487	3	382.109,106 392.979,745	12.684
3	382.109,106 392.979,745	4	382.087,53 392.987,319	22.867
4	382.087,53 392.987,319	5	382.078,118 392.990,617	9.973
5	382.078,118 392.990,617	6	382.063,991 392.995,366	14.904
6	382.063,991 392.995,366	7	382.053,066 392.999,04	11.527
7	382.053,066 392.999,04	8	382.038,033 393.003,676	15.731
8	382.038,033 393.003,676	9	382.031,33 392.990,649	14.65
9	382.031,33 392.990,649	10	382.043,209 392.986,106	12.718
10	382.043,209 392.986,106	11	382.064,919 392.978,054	23.154
11	382.064,919 392.978,054	12	382.080,576 392.972,298	16.682
12	382.080,576 392.972,298	13	382.091,349 392.968,173	11.536
13	382.091,349 392.968,173	14	382.106,882 392.961,866	16.765
14	382.106,882 392.961,866	15	382.118,805 392.957,292	12.77
15	382.118,805 392.957,292	16	382.124,58 392.954,968	6.225
16	382.124,58 392.954,968	1	382.133,853 392.970,897	18.431

** Lungimile segmentelor sunt determinate în planul de proiecţie Stereo 70 şi sunt rotunjite la 1 milimetru.
*** Distanţa dintre puncte este formată din segmente cumulate ce sunt mai mici decât valoarea 1 milimetru.

Neutilizabil în circuitul civil

DATE DESPRE IMOBILUL NR. 196

Oficiul de Cadastru şi Publicitate Imobiliară GORJ
Biroul de Cadastru şi Publicitate Imobiliară Targu Jiu

A. Partea I. Descrierea imobilului

TEREN Intravilan

Adresa: Loc. Bobu, Str Bobu, Jud. Gorj

Nr. Crt	Nr cadastral Nr. topografic	Suprafaţa* (mp)	Observaţii / Referinţe
A1		486	Sector cadastral:55 Teren neimprejmuit;

Construcţii

Crt	Nr cadastral Nr. topografic	Adresa	Observaţii / Referinţe
A1.1		Loc. Bobu, Str Bobu, Jud. Gorj	Nr. niveluri:1; S. construita la sol:24 mp; S. construita desfasurata:24 mp; parter

B. Partea II. Proprietari şi acte

Inscrieri privitoare la dreptul de proprietate şi alte drepturi reale		Referinţe
/		
Act Normativ nr. 7, din 13/03/1996 emis de Parlamentul României (art. 13, alin. 1);		
B1	Intabulare, drept de PROPRIETATE, dobandit prin Lege, cota actuala 1/1	A1
	1) **NEIDENTIFICAT NEIDENTIFICAT**	
Act Administrativ nr. 20887, din 14/10/2025 emis de Comuna Scoarța;		
B2	Se notează posesia faptică în favoarea lui Călinescu Liviu-Adrian și Călinescu Maria	A1
	1) **Călinescu Liviu-Adrian** 2) **Călinescu Maria**	
Act Normativ nr. 7, din 13/03/1996 emis de Parlamentul României (art. 12, alin. 14);		
B3	Intabulare, drept de PROPRIETATE, dobandit prin Lege, cota actuala 1/1	A1.1
	1) **Călinescu Liviu-Adrian** 2) **Călinescu Maria**	

C. Partea III. SARCINI .

Inscrieri privind dezmembramintele dreptului de proprietate, drepturi reale de garanţie şi sarcini	Referinţe
NU SUNT	

Neutilizabil în circuitul civil

Anexa Nr. 1 La Partea I

Teren

Nr cadastral	Suprafaţa (mp)*	Observaţii / Referinţe
	486	

* Suprafaţa este determinată in planul de proiecţie Stereo 70.

DETALII LINIARE IMOBIL

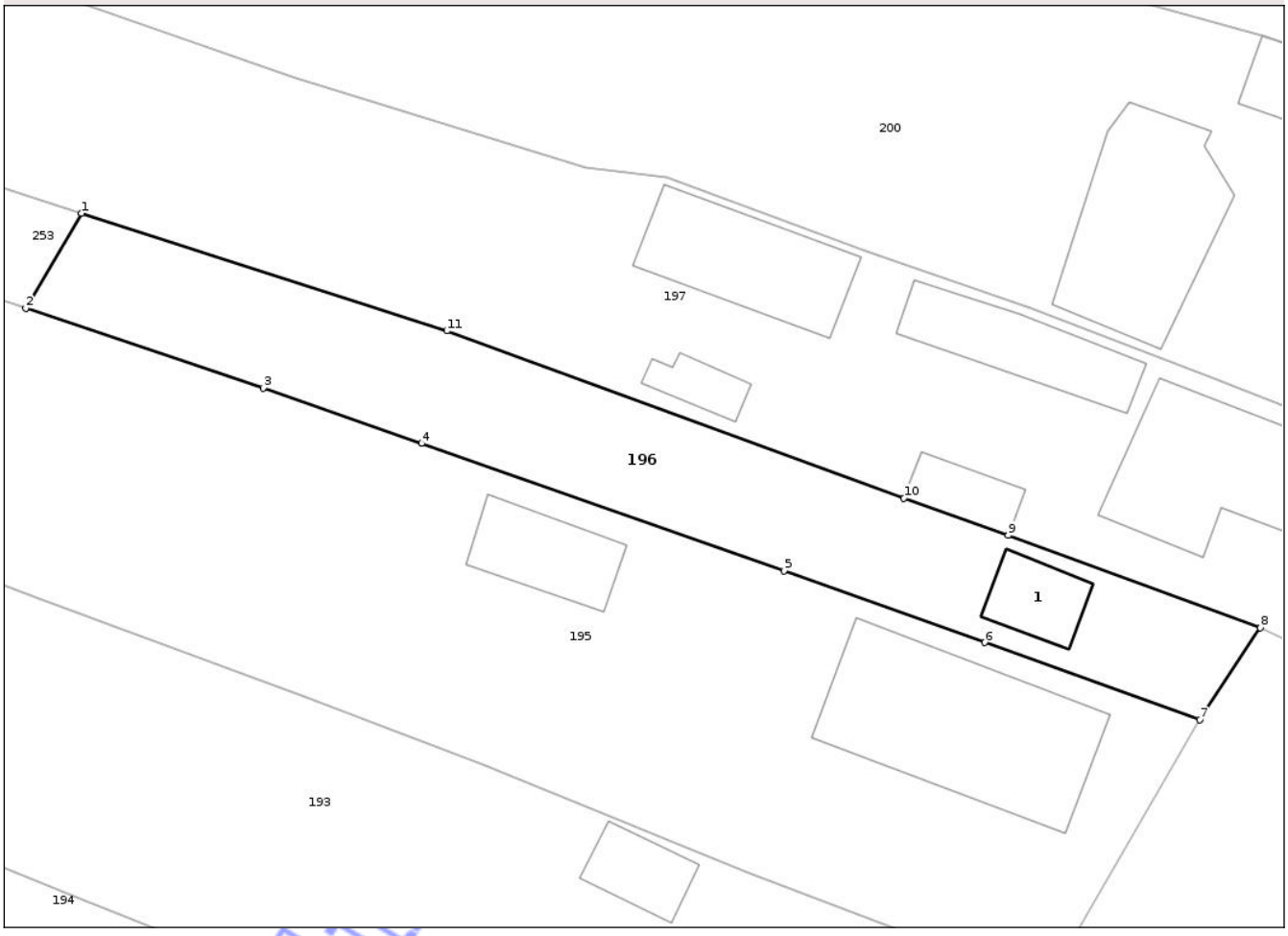

Date referitoare la teren

Crt	Categorie folosință	Intra vilan	Suprafaţa (mp)	Tarla	Parcelă	Nr. topo	Observaţii / Referinţe
1	curti constructii	DA	198	37	1597/1	-	
2	arabil	DA	240	37	1597/1	-	
3	faneata	DA	48	37	1597/1	-	

Date referitoare la construcţii

Crt	Număr	Destinaţie construcţie	Supraf. (mp)	Situaţie juridică	Observaţii / Referinţe
A1.1		constructii anexa	24	Cu acte	Nr. niveluri:1; S. construita la sol:24 mp; S. construita desfasurata:24 mp; parter

Lungime Segmente

1) Valorile lungimilor segmentelor sunt obţinute din proiecţie în plan.

Punct început	X / Y	Punct sfârşit	X / Y	Lungime segment (** (m)
1	382.067,291 393.000,999	2	382.063,991 392.995,366	6.528
2	382.063,991 392.995,366	3	382.078,118 392.990,617	14.904

Document care conține date cu caracter personal, protejat de prevederile Regulamentului (UE) nr. 679/2016 și Legii 190/2018

Punct început	X / Y	Punct sfârşit	X / Y	Lungime segment (** (m)
3	382.078,118 392.990,617	4	382.087,53 392.987,319	9.973
4	382.087,53 392.987,319	5	382.109,106 392.979,745	22.867
5	382.109,106 392.979,745	6	382.121,054 392.975,487	12.684
6	382.121,054 392.975,487	7	382.133,853 392.970,897	13.597
7	382.133,853 392.970,897	8	382.137,458 392.976,373	6.557
8	382.137,458 392.976,373	9	382.122,449 392.981,855	15.979
9	382.122,449 392.981,855	10	382.116,256 392.984,077	6.58
10	382.116,256 392.984,077	11	382.089,047 392.994,011	28.965
11	382.089,047 392.994,011	1	382.067,291 393.000,999	22.851

** Lungimile segmentelor sunt determinate în planul de proiecţie Stereo 70 şi sunt rotunjite la 1 milimetru.
*** Distanţa dintre puncte este formată din segmente cumulate ce sunt mai mici decât valoarea 1 milimetru.

Neutilizabil în circuitul civil

DATE DESPRE IMOBILUL NR. 197

Oficiul de Cadastru şi Publicitate Imobiliară GORJ
Biroul de Cadastru şi Publicitate Imobiliară Targu Jiu

A. Partea I. Descrierea imobilului

Nr. CF vechi:507
Nr. cadastral vechi:628

TEREN Necunoscut

Adresa: Loc. Bobu, Str Bobu, Nr. 19, Jud. Gorj

Nr. Crt	Nr cadastral Nr. topografic	Suprafaţa* (mp)	Observaţii / Referinţe
A1	36274	Din acte: 1.446 Masurata: 1.310	Sector cadastral:55 Teren neimprejmuit;

Construcţii

Crt	Nr cadastral Nr. topografic	Adresa	Observaţii / Referinţe
A1.1	36274-C1	Loc. Bobu, Str Bobu, Nr. 19, Jud. Gorj	Nr. niveluri:1; S. construita la sol:84 mp; S. construita desfasurata:84 mp; parter
A1.2	36274-C2	Loc. Bobu, Str Bobu, Nr. 19, Jud. Gorj	Nr. niveluri:1; S. construita la sol:49 mp; S. construita desfasurata:49 mp; parter
A1.3	36274-C3	Loc. Bobu, Str Bobu, Nr. 19, Jud. Gorj	Nr. niveluri:1; S. construita la sol:19 mp; S. construita desfasurata:19 mp; parter
A1.4	36274-C4	Loc. Bobu, Str Bobu, Nr. 19, Jud. Gorj	Nr. niveluri:1; S. construita la sol:65 mp; S. construita desfasurata:65 mp; parter
A1.5	36274-C5	Loc. Bobu, Str Bobu, Nr. 19, Jud. Gorj	Nr. niveluri:1; S. construita la sol:14 mp; S. construita desfasurata:14 mp; parter

B. Partea II. Proprietari şi acte

Inscrieri privitoare la dreptul de proprietate şi alte drepturi reale		Referinţe
17602 / 04/07/2007		
Act Notarial nr. 1074, din 26/06/2007 emis de NP Călina Marcel Horațiu;		
B1	Intabulare, drept de PROPRIETATEcu titlu de drept întreținere, dobandit prin Conventie, cota actuala 1/1	A1
	1) **Călinescu Liviu-Adrian** 2) **Călinescu Maria**	
	OBSERVATII: (provenita din conversia CF 507)	
B2	Intabulare, drept de PROPRIETATEcu titlu de drept întreținere, dobandit prin Conventie, cota actuala 1/1	A1.3
	1) **Călinescu Liviu-Adrian** 2) **Călinescu Maria**	
/		
Act Normativ nr. 7, din 13/03/1996 emis de Parlamentul României (art. 12, alin. 14);		
B3	Intabulare, drept de PROPRIETATE, dobandit prin Lege, cota actuala 1/1	A1.1, A1.2, A1.4, A1.5
	1) **Călinescu Liviu-Adrian** 2) **Călinescu Maria**	

C. Partea III. SARCINI .

Inscrieri privind dezmembramintele dreptului de proprietate, drepturi reale de garanţie şi sarcini	Referinţe
NU SUNT	

Neautentic din circuitul civil

Anexa Nr. 1 La Partea I

Teren

Nr cadastral	Suprafaţa (mp)*	Observaţii / Referinţe
36274	Din acte: 1.446 Masurata: 1.310	

* Suprafaţa este determinată in planul de proiecţie Stereo 70.

DETALII LINIARE IMOBIL

Date referitoare la teren

Crt	Categorie folosinţă	Intra vilan	Suprafaţa (mp)	Tarla	Parcelă	Nr. topo	Observaţii / Referinţe
1	curti constructii	DA	603	37	1598, 1599, 1600	-	
2	livada	DA	313	37	1599	-	
3	vie	DA	37	37	1599	-	
4	vie	NU	156	37	1598	-	
5	livada	NU	201	37	1598	-	

Date referitoare la construcţii

Crt	Număr	Destinaţie construcţie	Supraf. (mp)	Situaţie juridică	Observaţii / Referinţe
A1.1	36274-C1	constructii de locuinte	84	Cu acte	Nr. niveluri:1; S. construita la sol:84 mp; S. construita desfasurata:84 mp; parter
A1.2	36274-C2	constructii anexa	49	Cu acte	Nr. niveluri:1; S. construita la sol:49 mp; S. construita desfasurata:49 mp; parter
A1.3	36274-C3	constructii anexa	19	Cu acte	Nr. niveluri:1; S. construita la sol:19 mp; S. construita desfasurata:19 mp; parter
A1.4	36274-C4	constructii anexa	65	Cu acte	Nr. niveluri:1; S. construita la sol:65 mp; S. construita desfasurata:65 mp; parter
A1.5	36274-C5	constructii anexa	14	Cu acte	Nr. niveluri:1; S. construita la sol:14 mp; S. construita desfasurata:14 mp; parter

Document care conține date cu caracter personal, protejat de prevederile Regulamentului (UE) nr. 679/2016 și Legii 190/2018

Lungime Segmente
1) Valorile lungimilor segmentelor sunt obţinute din proiecţie în plan.

Punct început	X / Y	Punct sfârşit	X / Y	Lungime segment (** (m)
1	382.134,865 392.991,152	2	382.123,798 392.995,388	11.85
2	382.123,798 392.995,388	3	382.114,022 392.998,787	10.35
3	382.114,022 392.998,787	4	382.102,152 393.003,139	12.643
4	382.102,152 393.003,139	5	382.097,344 393.003,739	4.846
5	382.097,344 393.003,739	6	382.080,054 393.009,012	18.076
6	382.080,054 393.009,012	7	382.050,075 393.019,554	31.778
7	382.050,075 393.019,554	8	382.044,402 393.020,942	5.841
8	382.044,402 393.020,942	9	382.040,233 393.009,69	12.0
9	382.040,233 393.009,69	10	382.067,291 393.000,999	28.42
10	382.067,291 393.000,999	11	382.089,047 392.994,011	22.851
11	382.089,047 392.994,011	12	382.116,256 392.984,077	28.965
12	382.116,256 392.984,077	13	382.122,449 392.981,855	6.58
13	382.122,449 392.981,855	14	382.137,458 392.976,373	15.979
14	382.137,458 392.976,373	15	382.138,818 392.975,758	1.492
15	382.138,818 392.975,758	16	382.145,586 392.986,824	12.971
16	382.145,586 392.986,824	1	382.134,865 392.991,152	11.562

** Lungimile segmentelor sunt determinate în planul de proiecţie Stereo 70 şi sunt rotunjite la 1 milimetru.
*** Distanţa dintre puncte este formată din segmente cumulate ce sunt mai mici decât valoarea 1 milimetru.

Neutilizabil în circuitul civil

DATE DESPRE IMOBILUL NR. 198

Oficiul de Cadastru şi Publicitate Imobiliară GORJ
Biroul de Cadastru şi Publicitate Imobiliară Targu Jiu

A. Partea I. Descrierea imobilului

TEREN Necunoscut

Adresa: Loc. Bobu, Str Raba, Nr. 36, Jud. Gorj

Nr. Crt	Nr cadastral Nr. topografic	Suprafaţa* (mp)	Observaţii / Referinţe
A1		1.406	Sector cadastral:55 Teren imprejmuit;

Construcţii

Crt	Nr cadastral Nr. topografic	Adresa	Observaţii / Referinţe
A1.1		Loc. Bobu, Str Raba, Nr. 36, Jud. Gorj	Nr. niveluri:1; S. construita la sol:40 mp; S. construita desfasurata:40 mp; parter
A1.2		Loc. Bobu, Str Raba, Nr. 36, Jud. Gorj	Nr. niveluri:1; S. construita la sol:13 mp; S. construita desfasurata:13 mp; parter
A1.3		Loc. Bobu, Str Raba, Nr. 36, Jud. Gorj	Nr. niveluri:1; S. construita la sol:27 mp; S. construita desfasurata:27 mp; parter

B. Partea II. Proprietari şi acte

Inscrieri privitoare la dreptul de proprietate şi alte drepturi reale		Referinţe
/		
Act Administrativ nr. 602, din 01/04/2025 emis de Comuna Scoarta;		
B1	Inscrierea provizorie, drept de PROPRIETATE, dobandit prin Reconstituire, cota actuala 1/1	A1
	1) **Voicu Nicolae** DEFUNCT:Da	
Act Normativ nr. 7, din 13/03/1996 emis de Parlamentul României (art. 12, alin. 14);		
B2	Intabulare, drept de PROPRIETATE, dobandit prin Lege, cota actuala 1/1	A1.1, A1.2, A1.3
	1) **Voicu Nicolae** DEFUNCT:Da	

C. Partea III. SARCINI .

Inscrieri privind dezmembramintele dreptului de proprietate, drepturi reale de garanţie şi sarcini	Referinţe
NU SUNT	

Neutilizabil în circuitul civil

Anexa Nr. 1 La Partea I

Teren

Nr cadastral	Suprafaţa (mp)*	Observaţii / Referinţe
	1.406	

* Suprafaţa este determinată in planul de proiecţie Stereo 70.

DETALII LINIARE IMOBIL

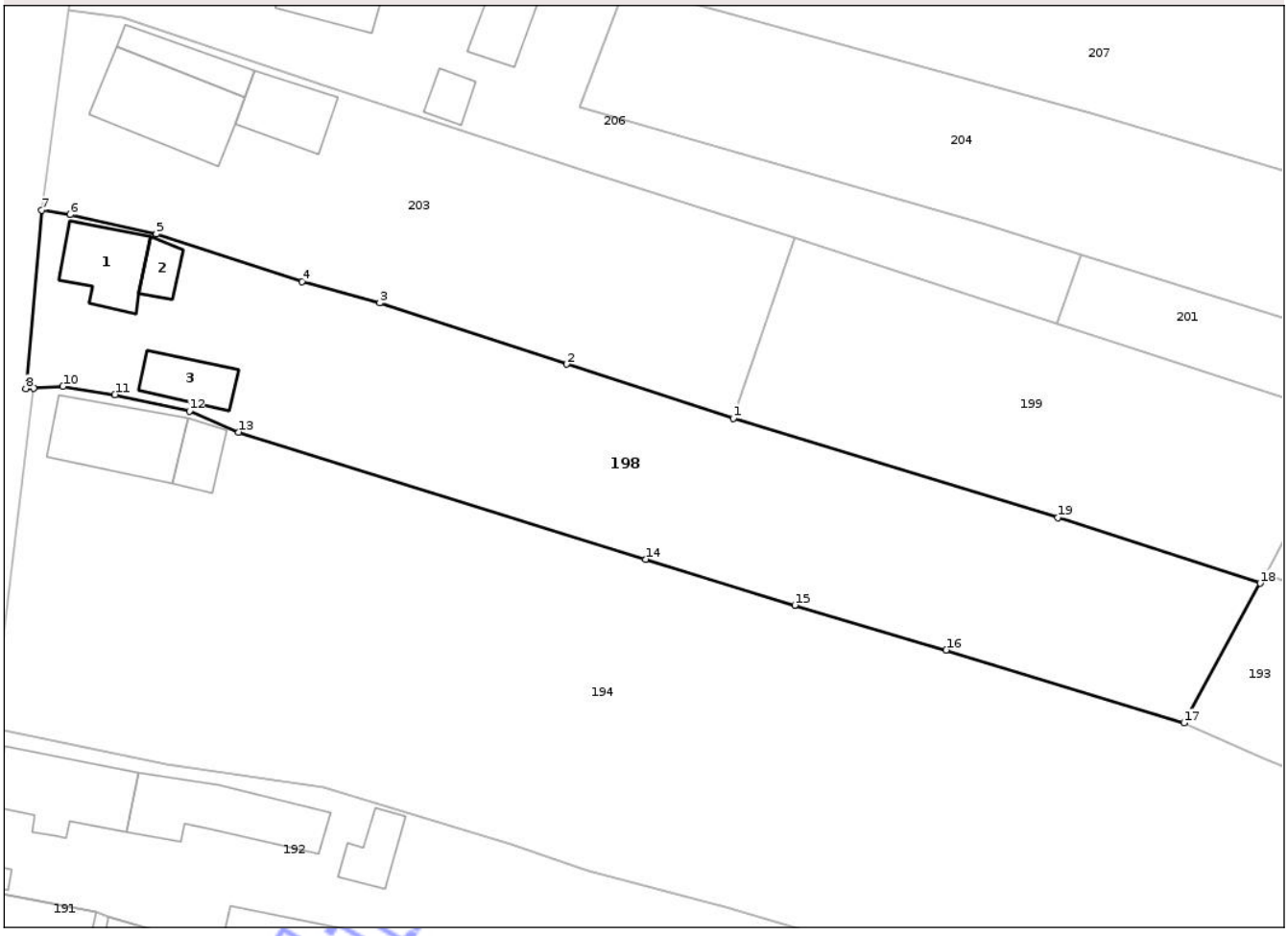

Date referitoare la teren

Crt	Categorie folosință	Intra vilan	Suprafaţa (mp)	Tarla	Parcelă	Nr. topo	Observaţii / Referinţe
1	curti constructii	DA	400	37	1585	-	
2	livada	DA	359	37	1586	-	
3	faneata	DA	357	37	1587/1	-	
4	faneata	NU	290	37	1587/2	-	

Date referitoare la construcţii

Crt	Număr	Destinaţie construcţie	Supraf. (mp)	Situaţie juridică	Observaţii / Referinţe
A1.1		constructii de locuinte	40	Cu acte	Nr. niveluri:1; S. construita la sol:40 mp; S. construita desfasurata:40 mp; parter
A1.2		constructii anexa	13	Cu acte	Nr. niveluri:1; S. construita la sol:13 mp; S. construita desfasurata:13 mp; parter
A1.3		constructii anexa	27	Cu acte	Nr. niveluri:1; S. construita la sol:27 mp; S. construita desfasurata:27 mp; parter

Document care conține date cu caracter personal, protejat de prevederile Regulamentului (UE) nr. 679/2016 și Legii 190/2018

Lungime Segmente
1) Valorile lungimilor segmentelor sunt obţinute din proiecţie în plan.

Punct început	X / Y	Punct sfârşit	X / Y	Lungime segment (** (m)
1	381.986,707 393.003,682	2	381.972,742 393.008,185	14.673
2	381.972,742 393.008,185	3	381.957,125 393.013,315	16.438
3	381.957,125 393.013,315	4	381.950,613 393.015,096	6.75
4	381.950,613 393.015,096	5	381.938,424 393.019,066	12.82
5	381.938,424 393.019,066	6	381.931,203 393.020,695	7.403
6	381.931,203 393.020,695	7	381.928,842 393.021,055	2.388
7	381.928,842 393.021,055	8	381.927,507 393.006,146	14.969
8	381.927,507 393.006,146	9	381.928,159 393.006,17	0.653
9	381.928,159 393.006,17	10	381.930,601 393.006,33	2.447
10	381.930,601 393.006,33	11	381.934,95 393.005,648	4.403
11	381.934,95 393.005,648	12	381.941,189 393.004,269	6.39
12	381.941,189 393.004,269	13	381.945,329 393.002,505	4.5
13	381.945,329 393.002,505	14	381.979,367 392.991,884	35.657
14	381.979,367 392.991,884	15	381.991,856 392.988,047	13.065
15	381.991,856 392.988,047	16	382.004,523 392.984,306	13.208
16	382.004,523 392.984,306	17	382.024,43 392.978,214	20.818
17	382.024,43 392.978,214	18	382.030,815 392.989,878	13.297
18	382.030,815 392.989,878	19	382.013,898 392.995,38	17.79
19	382.013,898 392.995,38	1	381.986,707 393.003,682	28.43

** Lungimile segmentelor sunt determinate în planul de proiecţie Stereo 70 şi sunt rotunjite la 1 milimetru.
*** Distanţa dintre puncte este formată din segmente cumulate ce sunt mai mici decât valoarea 1 milimetru.

Neutilizabil în circuitul civil

DATE DESPRE IMOBILUL NR. 199

Oficiul de Cadastru şi Publicitate Imobiliară GORJ
Biroul de Cadastru şi Publicitate Imobiliară Targu Jiu

A. Partea I. Descrierea imobilului

TEREN Necunoscut

Adresa: Loc. Bobu, Jud. Gorj

Nr. Crt	Nr cadastral Nr. topografic	Suprafaţa* (mp)	Observaţii / Referinţe
A1		737	Sector cadastral:55 Teren neimprejmuit;

B. Partea II. Proprietari şi acte

Inscrieri privitoare la dreptul de proprietate şi alte drepturi reale		Referinţe
/		
Act Administrativ nr. 604, din 01/04/2025 emis de Comuna Scoarța;		
B1	Inscrierea provizorie, drept de PROPRIETATE, dobandit prin Reconstituire, cota actuala 1/1	A1
	1) **Trușcă Ion** DEFUNCT:Da	

C. Partea III. SARCINI .

Inscrieri privind dezmembramintele dreptului de proprietate, drepturi reale de garanţie şi sarcini	Referinţe
NU SUNT	

Neutilizabil în circuitul civil

Anexa Nr. 1 La Partea I

Teren

Nr cadastral	Suprafaţa (mp)*	Observaţii / Referinţe
	737	

* Suprafaţa este determinată in planul de proiecţie Stereo 70.

DETALII LINIARE IMOBIL

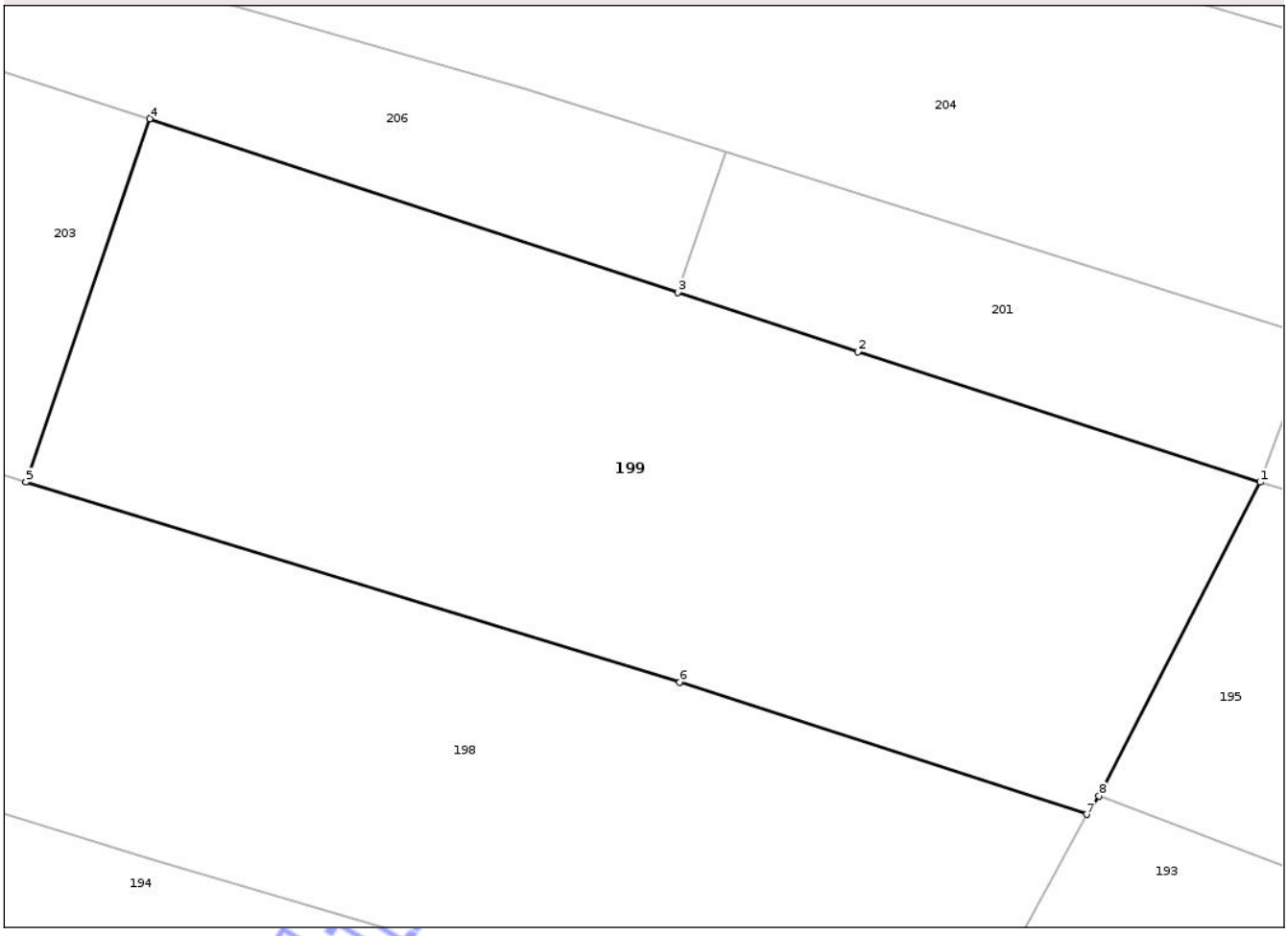

Date referitoare la teren

Crt	Categorie folosință	Intra vilan	Suprafaţa (mp)	Tarla	Parcelă	Nr. topo	Observaţii / Referinţe
1	vie	DA	283	37	1592	-	
2	livada	DA	80	37	1592/1	-	
3	vie	NU	290	37	1592/3	-	
4	livada	NU	84	37	1592/2	-	

Lungime Segmente

1) Valorile lungimilor segmentelor sunt obţinute din proiecţie în plan.

Punct început	X / Y	Punct sfârşit	X / Y	Lungime segment (** (m)
1	382.038,033 393.003,676	2	382.021,308 393.009,098	17.583
2	382.021,308 393.009,098	3	382.013,811 393.011,557	7.889
3	382.013,811 393.011,557	4	381.991,865 393.018,776	23.103

Document care conține date cu caracter personal, protejat de prevederile Regulamentului (UE) nr. 679/2016 și Legii 190/2018

Punct început	X / Y	Punct sfârşit	X / Y	Lungime segment (** (m)
4	381.991,865 393.018,776	5	381.986,707 393.003,682	15.951
5	381.986,707 393.003,682	6	382.013,898 392.995,38	28.43
6	382.013,898 392.995,38	7	382.030,815 392.989,878	17.79
7	382.030,815 392.989,878	8	382.031,33 392.990,649	0.927
8	382.031,33 392.990,649	1	382.038,033 393.003,676	14.65

** Lungimile segmentelor sunt determinate în planul de proiecţie Stereo 70 şi sunt rotunjite la 1 milimetru.
*** Distanţa dintre puncte este formată din segmente cumulate ce sunt mai mici decât valoarea 1 milimetru.

Neutilizabil în circuitul civil

DATE DESPRE IMOBILUL NR. 200

Oficiul de Cadastru şi Publicitate Imobiliară GORJ
Biroul de Cadastru şi Publicitate Imobiliară Targu Jiu

A. Partea I. Descrierea imobilului

TEREN Necunoscut

Adresa: Loc. Bobu, Str Bobu, Nr. 21, Jud. Gorj

Nr. Crt	Nr cadastral Nr. topografic	Suprafaţa* (mp)	Observaţii / Referinţe
A1		Din acte: 2.028 Masurata: 1.951	Sector cadastral:55 Teren imprejmuit;

Construcţii

Crt	Nr cadastral Nr. topografic	Adresa	Observaţii / Referinţe
A1.1		Loc. Bobu, Str Bobu, Nr. 21, Jud. Gorj	Nr. niveluri:1; S. construita la sol:73 mp; S. construita desfasurata:73 mp; parter
A1.2		Loc. Bobu, Str Bobu, Nr. 21, Jud. Gorj	Nr. niveluri:1; S. construita la sol:19 mp; S. construita desfasurata:19 mp; parter
A1.3		Loc. Bobu, Str Bobu, Nr. 21, Jud. Gorj	Nr. niveluri:1; S. construita la sol:96 mp; S. construita desfasurata:96 mp; parter

B. Partea II. Proprietari şi acte

Inscrieri privitoare la dreptul de proprietate şi alte drepturi reale		Referinţe
/		
Act Notarial nr. 6137, din 29/11/2002 emis de NP Silvia Badea;		
B1	Intabulare, drept de PROPRIETATEcu titlu de drept cumpărare, dobandit prin Conventie, cota actuala 1/1	A1, A1.1, A1.3
	1) **Voicu Minel** 2) **Voicu Elena**, bun comun	
Act Normativ nr. 7, din 13/03/1996 emis de Parlamentul României (art. 12, alin. 14);		
B2	Intabulare, drept de PROPRIETATE, dobandit prin Lege, cota actuala 1/1	A1.2
	1) **Voicu Minel** 2) **Voicu Elena**, bun comun	

C. Partea III. SARCINI .

Inscrieri privind dezmembramintele dreptului de proprietate, drepturi reale de garanţie şi sarcini	Referinţe
NU SUNT	

Neutilizabil în circuitul civil

Anexa Nr. 1 La Partea I

Teren

Nr cadastral	Suprafaţa (mp)*	Observaţii / Referinţe
	Din acte: 2.028 Masurata: 1.951	

* Suprafaţa este determinată in planul de proiecţie Stereo 70.

DETALII LINIARE IMOBIL

Date referitoare la teren

Crt	Categorie folosinţă	Intra vilan	Suprafaţa (mp)	Tarla	Parcelă	Nr. topo	Observaţii / Referinţe
1	curti constructii	DA	340	37	1601	-	
2	vie	DA	150	37	1601	-	
3	livada	DA	480	37	1602	-	
4	vie	DA	152	37	1602	-	
5	vie	DA	362	37	1602, 1603, 1604	-	
6	vie	NU	467	37	1603, 1604	-	

Date referitoare la construcţii

Crt	Număr	Destinaţie construcţie	Supraf. (mp)	Situaţie juridică	Observaţii / Referinţe
A1.1		constructii de locuinte	73	Cu acte	Nr. niveluri:1; S. construita la sol:73 mp; S. construita desfasurata:73 mp; parter
A1.2		constructii anexa	19	Cu acte	Nr. niveluri:1; S. construita la sol:19 mp; S. construita desfasurata:19 mp; parter
A1.3		constructii anexa	96	Cu acte	Nr. niveluri:1; S. construita la sol:96 mp; S. construita desfasurata:96 mp; parter

Document care conține date cu caracter personal, protejat de prevederile Regulamentului (UE) nr. 679/2016 și Legii 190/2018

Lungime Segmente
1) Valorile lungimilor segmentelor sunt obţinute din proiecţie în plan.

Punct început	X / Y	Punct sfârşit	X / Y	Lungime segment (** (m)
1	382.090,247 393.025,739	2	382.056,619 393.035,489	35.013
2	382.056,619 393.035,489	3	382.050,075 393.019,554	17.226
3	382.050,075 393.019,554	4	382.080,054 393.009,012	31.778
4	382.080,054 393.009,012	5	382.097,344 393.003,739	18.076
5	382.097,344 393.003,739	6	382.102,152 393.003,139	4.846
6	382.102,152 393.003,139	7	382.114,022 392.998,787	12.643
7	382.114,022 392.998,787	8	382.123,798 392.995,388	10.35
8	382.123,798 392.995,388	9	382.134,865 392.991,152	11.85
9	382.134,865 392.991,152	10	382.145,586 392.986,824	11.562
10	382.145,586 392.986,824	11	382.157,526 393.004,748	21.537
11	382.157,526 393.004,748	12	382.141,862 393.010,07	16.544
12	382.141,862 393.010,07	13	382.137,588 393.011,576	4.531
13	382.137,588 393.011,576	14	382.123,742 393.015,42	14.37
14	382.123,742 393.015,42	15	382.118,794 393.016,793	5.135
15	382.118,794 393.016,793	1	382.090,247 393.025,739	29.916

** Lungimile segmentelor sunt determinate în planul de proiecţie Stereo 70 şi sunt rotunjite la 1 milimetru.
*** Distanţa dintre puncte este formată din segmente cumulate ce sunt mai mici decât valoarea 1 milimetru.

Neutilizabil în circuitul civil

DATE DESPRE IMOBILUL NR. 201

Oficiul de Cadastru şi Publicitate Imobiliară GORJ
Biroul de Cadastru şi Publicitate Imobiliară Targu Jiu

A. Partea I. Descrierea imobilului

TEREN Extravilan
Adresa: Jud. Gorj

Nr. Crt	Nr cadastral Nr. topografic	Suprafaţa* (mp)	Observaţii / Referinţe
A1		161	Sector cadastral:55 Teren neimprejmuit;

B. Partea II. Proprietari şi acte

Inscrieri privitoare la dreptul de proprietate şi alte drepturi reale		Referinţe
/		
Act Administrativ nr. 605, din 01/04/2025 emis de Comuna Scoarța;		
B1	Inscrierea provizorie, drept de PROPRIETATE, dobandit prin Reconstituire, cota actuala 1/1	A1
	1) **Blidaru Ion** DEFUNCT:Da	
Act Administrativ nr. 21446, din 24/10/2025 emis de Primăria Com. Scoarța;		
B2	Se notează posesia faptică în favoarea lui Negru Gabriela și Negru Emil	A1
	1) **Negru Gabriela** 2) **Negru Emil**	

C. Partea III. SARCINI .

Inscrieri privind dezmembramintele dreptului de proprietate, drepturi reale de garanţie şi sarcini	Referinţe
NU SUNT	

Neutilizabil în circuitul civil

Anexa Nr. 1 La Partea I

Teren

Nr cadastral	Suprafaţa (mp)*	Observaţii / Referinţe
	161	

* Suprafaţa este determinată in planul de proiecţie Stereo 70.

DETALII LINIARE IMOBIL

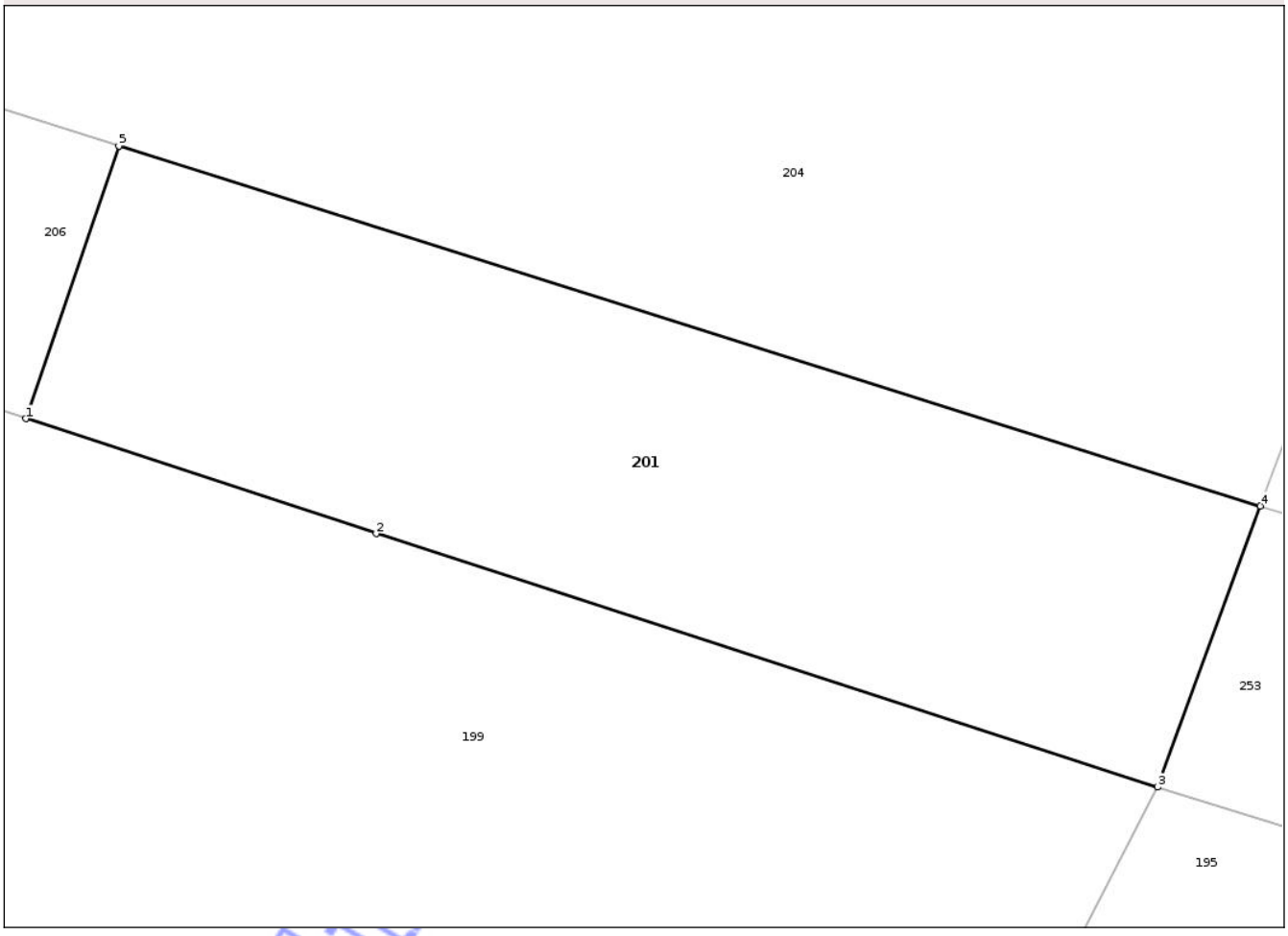

Date referitoare la teren

Crt	Categorie folosință	Intra vilan	Suprafaţa (mp)	Tarla	Parcelă	Nr. topo	Observaţii / Referinţe
1	arabil	NU	161	37	1596/1	-	

Lungime Segmente
1) Valorile lungimilor segmentelor sunt obţinute din proiecţie în plan.

Punct început	X / Y	Punct sfârşit	X / Y	Lungime segment (** (m)
1	382.013,811 393.011,557	2	382.021,308 393.009,098	7.889
2	382.021,308 393.009,098	3	382.038,033 393.003,676	17.583
3	382.038,033 393.003,676	4	382.040,233 393.009,69	6.403
4	382.040,233 393.009,69	5	382.015,802 393.017,387	25.614
5	382.015,802 393.017,387	1	382.013,811 393.011,557	6.16

Document care conține date cu caracter personal, protejat de prevederile Regulamentului (UE) nr. 679/2016 și Legii 190/2018

**** Lungimile segmentelor sunt determinate în planul de proiecţie Stereo 70 şi sunt rotunjite la 1 milimetru.**
***** Distanţa dintre puncte este formată din segmente cumulate ce sunt mai mici decât valoarea 1 milimetru.**

Neutilizabil în circuitul civil

DATE DESPRE IMOBILUL NR. 202

Oficiul de Cadastru şi Publicitate Imobiliară GORJ
Biroul de Cadastru şi Publicitate Imobiliară Targu Jiu

A. Partea I. Descrierea imobilului

TEREN Intravilan

Adresa: Loc. Bobu, Str Bobu, Nr. 23, Jud. Gorj

Nr. Crt	Nr cadastral Nr. topografic	Suprafaţa* (mp)	Observaţii / Referinţe
A1		800	Sector cadastral:55 Teren neimprejmuit;

Construcţii

Crt	Nr cadastral Nr. topografic	Adresa	Observaţii / Referinţe
A1.1		Loc. Bobu, Str Bobu, Nr. 23, Jud. Gorj	Nr. niveluri:1; S. construita la sol:75 mp; S. construita desfasurata:75 mp; parter
A1.2		Loc. Bobu, Str Bobu, Nr. 23, Jud. Gorj	Nr. niveluri:1; S. construita la sol:34 mp; S. construita desfasurata:34 mp; parter
A1.3		Loc. Bobu, Str Bobu, Nr. 23, Jud. Gorj	Nr. niveluri:1; S. construita la sol:88 mp; S. construita desfasurata:88 mp; parter

B. Partea II. Proprietari şi acte

Inscrieri privitoare la dreptul de proprietate şi alte drepturi reale		Referinţe
/		
Act Notarial nr. 5457, din 17/11/1972 emis de Notar de Stat Tg. Cărbunești;		
B1	Intabulare, drept de PROPRIETATEcu titlu de drept cumpărare, dobandit prin Conventie, cota actuala 1/1	A1, A1.1
	1) **Voicu Vasile**, bun propriu	
Act Normativ nr. 7, din 13/03/1996 emis de Parlamentul României (art. 12, alin. 14);		
B2	Intabulare, drept de PROPRIETATE, dobandit prin Lege, cota actuala 1/1	A1.2, A1.3
	1) **Voicu Vasile**	

C. Partea III. SARCINI .

Inscrieri privind dezmembramintele dreptului de proprietate, drepturi reale de garanţie şi sarcini	Referinţe
NU SUNT	

Neutilizabil în circuitul civil

Anexa Nr. 1 La Partea I

Teren

Nr cadastral	Suprafaţa (mp)*	Observaţii / Referinţe
	800	

* Suprafaţa este determinată in planul de proiecţie Stereo 70.

DETALII LINIARE IMOBIL

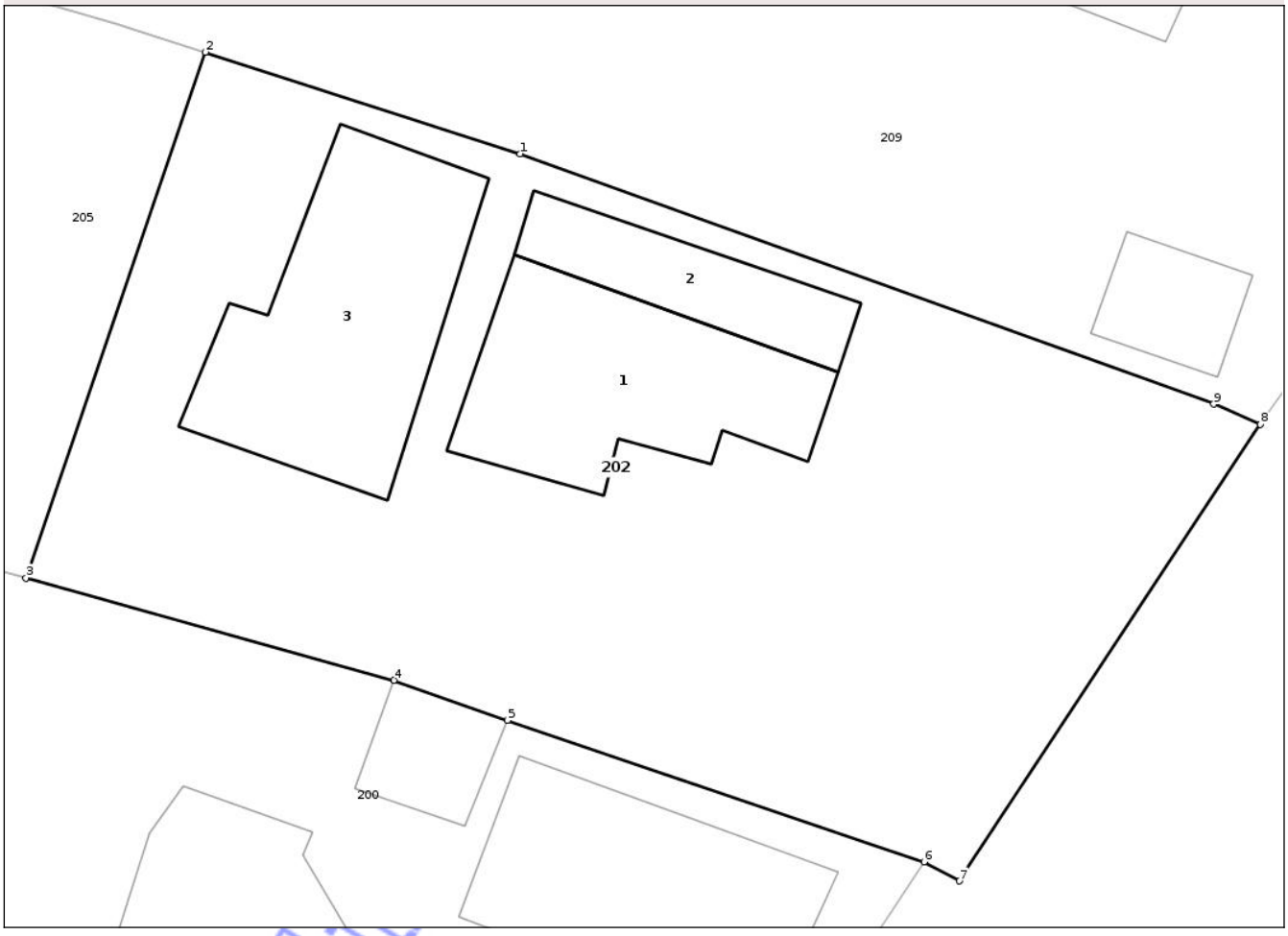

Date referitoare la teren

Crt	Categorie folosință	Intra vilan	Suprafaţa (mp)	Tarla	Parcelă	Nr. topo	Observaţii / Referinţe
1	curti constructii	DA	441	37	1612	-	
2	vie	DA	359	37	1612	-	

Date referitoare la construcţii

Crt	Număr	Destinaţie construcţie	Supraf. (mp)	Situaţie juridică	Observaţii / Referinţe
A1.1		constructii de locuinte	75	Cu acte	Nr. niveluri:1; S. construita la sol:75 mp; S. construita desfasurata:75 mp; parter
A1.2		constructii anexa	34	Cu acte	Nr. niveluri:1; S. construita la sol:34 mp; S. construita desfasurata:34 mp; parter
A1.3		constructii anexa	88	Cu acte	Nr. niveluri:1; S. construita la sol:88 mp; S. construita desfasurata:88 mp; parter

Lungime Segmente

1) Valorile lungimilor segmentelor sunt obţinute din proiecţie în plan.

Punct început	X / Y	Punct sfârşit	X / Y	Lungime segment (** (m)
1	382.142,326 393.031,349	2	382.130,489 393.035,174	12.439

Document care conține date cu caracter personal, protejat de prevederile Regulamentului (UE) nr. 679/2016 și Legii 190/2018

Punct început	X / Y	Punct sfârşit	X / Y	Lungime segment (** (m)
2	382.130,489 393.035,174	3	382.123,742 393.015,42	20.874
3	382.123,742 393.015,42	4	382.137,588 393.011,576	14.37
4	382.137,588 393.011,576	5	382.141,862 393.010,07	4.531
5	382.141,862 393.010,07	6	382.157,526 393.004,748	16.544
6	382.157,526 393.004,748	7	382.158,857 393.004,033	1.511
7	382.158,857 393.004,033	8	382.170,172 393.021,192	20.554
8	382.170,172 393.021,192	9	382.168,42 393.021,952	1.91
9	382.168,42 393.021,952	1	382.142,326 393.031,349	27.735

** Lungimile segmentelor sunt determinate în planul de proiecţie Stereo 70 şi sunt rotunjite la 1 milimetru.
*** Distanţa dintre puncte este formată din segmente cumulate ce sunt mai mici decât valoarea 1 milimetru.

Neutilizabil în circuitul civil

DATE DESPRE IMOBILUL NR. 203

Oficiul de Cadastru şi Publicitate Imobiliară GORJ
Biroul de Cadastru şi Publicitate Imobiliară Targu Jiu

A. Partea I. Descrierea imobilului

TEREN Intravilan

Adresa: Loc. Bobu, Str Raba, Nr. 38, Jud. Gorj

Nr. Crt	Nr cadastral Nr. topografic	Suprafaţa* (mp)	Observaţii / Referinţe
A1	37469	1.000	Sector cadastral:55 Teren neimprejmuit;

Construcţii

Crt	Nr cadastral Nr. topografic	Adresa	Observaţii / Referinţe
A1.1	37469-C1	Loc. Bobu, Str Raba, Nr. 38, Jud. Gorj	Nr. niveluri:2; S. construita la sol:71 mp; S. construita desfasurata:86 mp; Locuinta D+P, edificata in anul 1955
A1.2	37469-C2	Loc. Bobu, Str Raba, Nr. 38, Jud. Gorj	Nr. niveluri:1; S. construita la sol:36 mp; S. construita desfasurata:36 mp; Anexa P, edificata in anul 1970
A1.3	37469-C3	Loc. Bobu, Str Raba, Nr. 38, Jud. Gorj	Nr. niveluri:1; S. construita la sol:25 mp; S. construita desfasurata:25 mp; Anexa P, edificata in anul 1970

B. Partea II. Proprietari şi acte

Inscrieri privitoare la dreptul de proprietate şi alte drepturi reale		Referinţe
52720 / 08/08/2019		
Act Notarial nr. 170, din 07/08/2019 emis de Cornescu Iuliana;		
B1	Intabulare, drept de PROPRIETATEcu titlu de drept moștenire, dobandit prin Succesiune, cota actuala 3/16	A1, A1.1, A1.2, A1.3
	1) **Calotă Constantin**, bun propriu	
65709 / 25/09/2019		
Act Notarial nr. 2106, din 24/09/2019 emis de Popescu Bejat Nicolae;		
B2	Intabulare, drept de PROPRIETATEcu titlu de drept întreținere, dobandit prin Conventie, cota actuala 13/16	A1, A1.1, A1.2, A1.3
	1) **Calotă Constantin**, bun propriu	

C. Partea III. SARCINI

Inscrieri privind dezmembramintele dreptului de proprietate, drepturi reale de garanţie şi sarcini		Referinţe
65709 / 25/09/2019		
Act Notarial nr. 2106, din 24/09/2019 emis de Popescu Bejat Nicolae;		
C1	Intabulare, drept de IPOTECA LEGALA, Valoare:0 in condițiile art 2386 punct 4 Cod Civil	A1, A1.1, A1.2, A1.3
	1) **Calotă Doina** 2) **Calotă Doina-Maria**	

Neoficial la circuitul civil

Anexa Nr. 1 La Partea I

Teren

Nr cadastral	Suprafaţa (mp)*	Observaţii / Referinţe
37469	1.000	

* Suprafaţa este determinată in planul de proiecţie Stereo 70.

DETALII LINIARE IMOBIL

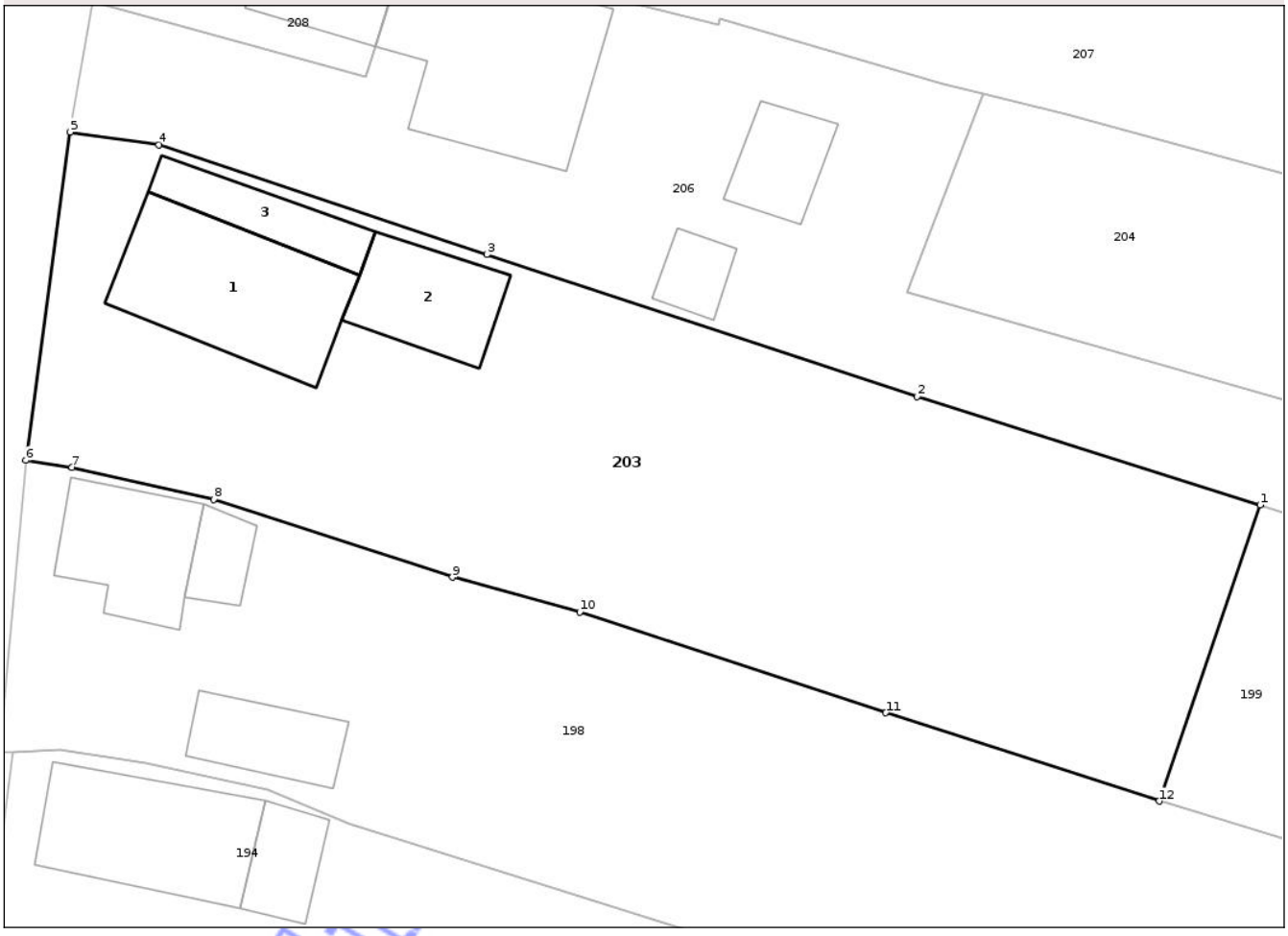

Date referitoare la teren

Crt	Categorie folosință	Intra vilan	Suprafaţa (mp)	Tarla	Parcelă	Nr. topo	Observaţii / Referinţe
1	curti constructii	DA	502	37	1594	-	
2	arabil	DA	245	37	1593	-	
3	vie	DA	64	37	1593	-	
4	faneata	DA	189	37	1593	-	

Date referitoare la construcţii

Crt	Număr	Destinaţie construcţie	Supraf. (mp)	Situaţie juridică	Observaţii / Referinţe
A1.1	37469-C1	constructii de locuinte	71	Cu acte	Nr. niveluri:2; S. construita la sol:71 mp; S. construita desfasurata:86 mp; Locuinta D+P, edificata in anul 1955
A1.2	37469-C2	constructii anexa	36	Cu acte	Nr. niveluri:1; S. construita la sol:36 mp; S. construita desfasurata:36 mp; Anexa P, edificata in anul 1970
A1.3	37469-C3	constructii anexa	25	Cu acte	Nr. niveluri:1; S. construita la sol:25 mp; S. construita desfasurata:25 mp; Anexa P, edificata in anul 1970

Document care conține date cu caracter personal, protejat de prevederile Regulamentului (UE) nr. 679/2016 și Legii 190/2018

Lungime Segmente
1) Valorile lungimilor segmentelor sunt obţinute din proiecţie în plan.

Punct început	X / Y	Punct sfârşit	X / Y	Lungime segment (** (m)
1	381.991,865 393.018,776	2	381.974,345 393.024,316	18.374
2	381.974,345 393.024,316	3	381.952,369 393.031,542	23.133
3	381.952,369 393.031,542	4	381.935,629 393.037,142	17.653
4	381.935,629 393.037,142	5	381.931,108 393.037,8	4.569
5	381.931,108 393.037,8	6	381.928,842 393.021,055	16.898
6	381.928,842 393.021,055	7	381.931,203 393.020,695	2.388
7	381.931,203 393.020,695	8	381.938,424 393.019,066	7.403
8	381.938,424 393.019,066	9	381.950,613 393.015,096	12.82
9	381.950,613 393.015,096	10	381.957,125 393.013,315	6.75
10	381.957,125 393.013,315	11	381.972,742 393.008,185	16.438
11	381.972,742 393.008,185	12	381.986,707 393.003,682	14.673
12	381.986,707 393.003,682	1	381.991,865 393.018,776	15.951

** Lungimile segmentelor sunt determinate în planul de proiecţie Stereo 70 şi sunt rotunjite la 1 milimetru.
*** Distanţa dintre puncte este formată din segmente cumulate ce sunt mai mici decât valoarea 1 milimetru.

Neutilizabil în circuitul civil

DATE DESPRE IMOBILUL NR. 204

Oficiul de Cadastru şi Publicitate Imobiliară GORJ
Biroul de Cadastru şi Publicitate Imobiliară Targu Jiu

A. Partea I. Descrierea imobilului

Nr. CF vechi:229
Nr. cadastral vechi:293

TEREN Necunoscut

Adresa: Loc. Bobu, Jud. Gorj

Nr. Crt	Nr cadastral Nr. topografic	Suprafaţa* (mp)	Observaţii / Referinţe
A1	36073	Din acte: 764 Masurata: 788	Sector cadastral:55 Teren neimprejmuit;

B. Partea II. Proprietari şi acte

Inscrieri privitoare la dreptul de proprietate şi alte drepturi reale		Referinţe
3315 / 21/03/2005		
Act Notarial nr. 278, din 18/03/2005 emis de NP Cornea Constantin;		
B1	Intabulare, drept de PROPRIETATEcu titlu de drept cumpărare cu clauza întreţinerii, dobandit prin Conventie, cota actuala 1/1	A1
	1) **Negru Gabriela**, căsătorită cu 2) **Negru Emil**, bun comun	
	OBSERVATII: (provenita din conversia CF 229)	

C. Partea III. SARCINI

Inscrieri privind dezmembramintele dreptului de proprietate, drepturi reale de garanţie şi sarcini		Referinţe
3315 / 21/03/2005		
Act Notarial nr. 278, din 18/03/2005 emis de NP Cornea Constantin;		
C1	se notează obligaţia de întreţinere	A1
	1) **Blidariu Ion** 2) **Blidariu Angela**	
	OBSERVATII: (provenita din conversia CF 229)	

Neutilizabil în circuitul civil

Anexa Nr. 1 La Partea I

Teren

Nr cadastral	Suprafaţa (mp)*	Observaţii / Referinţe
36073	Din acte: 764 Masurata: 788	

* Suprafaţa este determinată in planul de proiecţie Stereo 70.

DETALII LINIARE IMOBIL

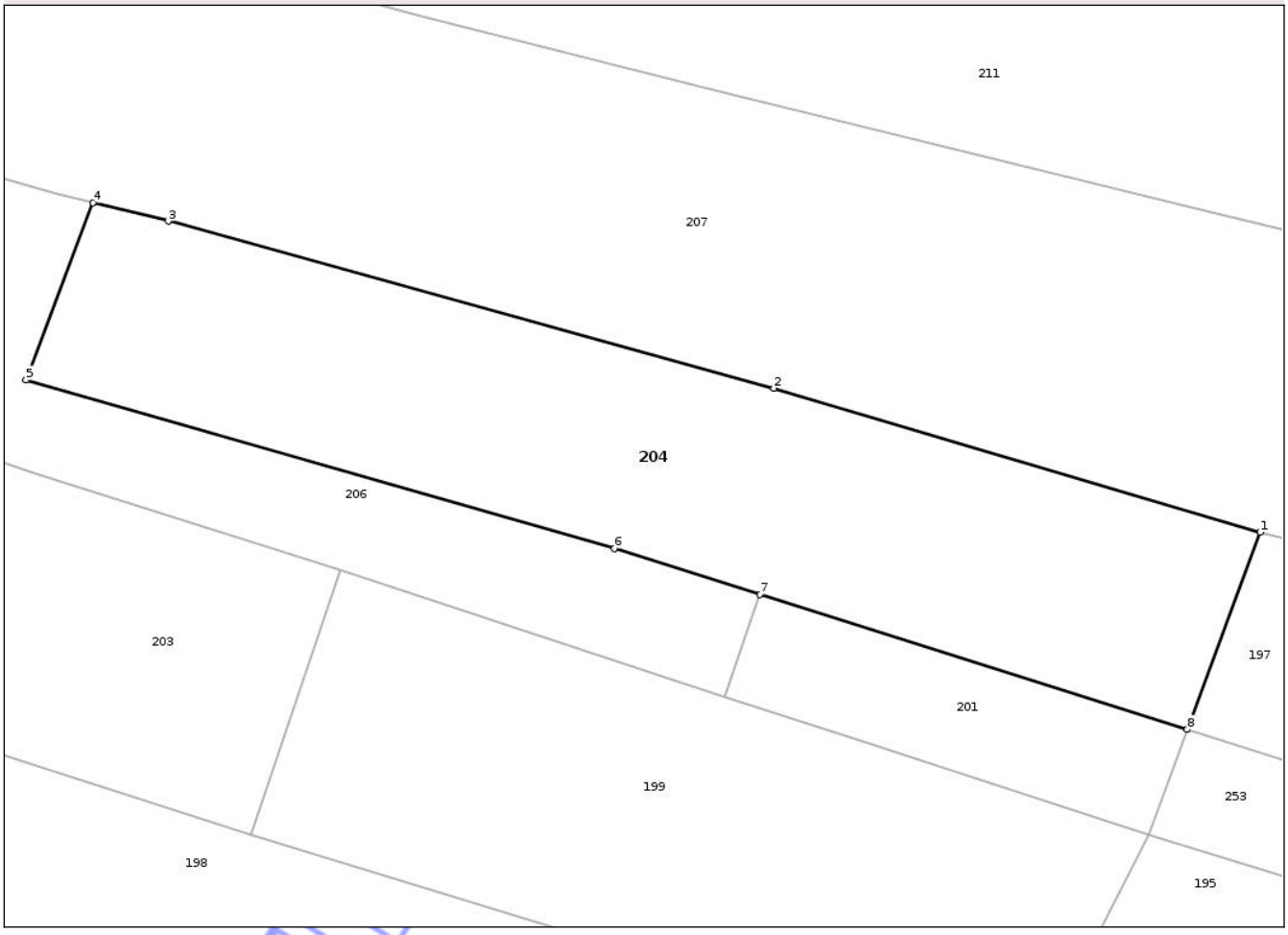

Date referitoare la teren

Crt	Categorie folosinţă	Intra vilan	Suprafaţa (mp)	Tarla	Parcelă	Nr. topo	Observaţii / Referinţe
1	arabil	DA	393	37	1596/2	-	
2	vie	DA	93	37	1596/2	-	
3	arabil	NU	171	37	1596/2	-	
4	vie	NU	131	37	1596/2	-	

Lungime Segmente

1) Valorile lungimilor segmentelor sunt obţinute din proiecţie în plan.

Punct început	X / Y	Punct sfârşit	X / Y	Lungime segment (** (m)
1	382.044,402 393.020,942	2	382.016,593 393.029,175	29.002
2	382.016,593 393.029,175	3	381.982,003 393.038,722	35.883
3	381.982,003 393.038,722	4	381.977,698 393.039,771	4.431

Document care conține date cu caracter personal, protejat de prevederile Regulamentului (UE) nr. 679/2016 și Legii 190/2018

Punct început	X / Y	Punct sfârşit	X / Y	Lungime segment (** (m)
4	381.977,698 393.039,771	5	381.973,861 393.029,641	10.832
5	381.973,861 393.029,641	6	382.007,479 393.020,009	34.971
6	382.007,479 393.020,009	7	382.015,802 393.017,387	8.726
7	382.015,802 393.017,387	8	382.040,233 393.009,69	25.614
8	382.040,233 393.009,69	1	382.044,402 393.020,942	12.0

** Lungimile segmentelor sunt determinate în planul de proiecţie Stereo 70 şi sunt rotunjite la 1 milimetru.
*** Distanţa dintre puncte este formată din segmente cumulate ce sunt mai mici decât valoarea 1 milimetru.

Neutilizabil în circuitul civil

DATE DESPRE IMOBILUL NR. 205

Oficiul de Cadastru şi Publicitate Imobiliară GORJ
Biroul de Cadastru şi Publicitate Imobiliară Targu Jiu

A. Partea I. Descrierea imobilului

TEREN Necunoscut

Adresa: Loc. Bobu, Jud. Gorj

Nr. Crt	Nr cadastral Nr. topografic	Suprafaţa* (mp)	Observaţii / Referinţe
A1		1.388	Sector cadastral:55 Teren neimprejmuit;

B. Partea II. Proprietari şi acte

Inscrieri privitoare la dreptul de proprietate şi alte drepturi reale		Referinţe
/		
Act Administrativ nr. 608, din 01/04/2025 emis de Comuna Scoarța;		
B1	Inscrierea provizorie, drept de PROPRIETATE, dobandit prin Reconstituire, cota actuala 1/1	A1
	1) **Voicu Ion** DEFUNCT:Da 2) **Voicu Vasile**, în cote nedeterminate DEFUNCT:Da	

C. Partea III. SARCINI .

Inscrieri privind dezmembramintele dreptului de proprietate, drepturi reale de garanţie şi sarcini	Referinţe
NU SUNT	

Neutilizabil în circuitul civil

Anexa Nr. 1 La Partea I

Teren

Nr cadastral	Suprafaţa (mp)*	Observaţii / Referinţe
	1.388	

* Suprafaţa este determinată in planul de proiecţie Stereo 70.

DETALII LINIARE IMOBIL

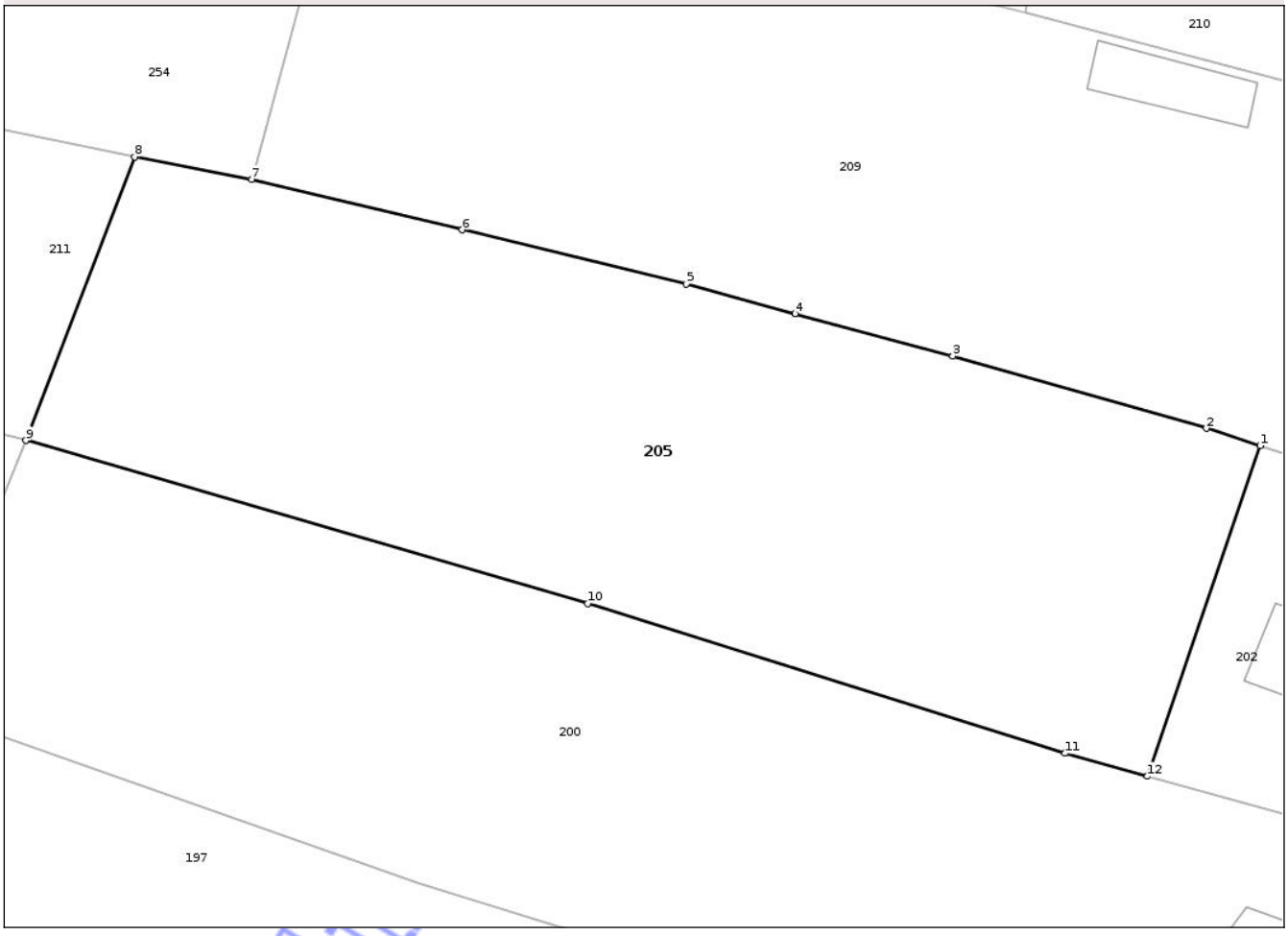

Date referitoare la teren

Crt	Categorie folosință	Intra vilan	Suprafaţa (mp)	Tarla	Parcelă	Nr. topo	Observaţii / Referinţe
1	pasune	DA	104	37	1611	-	
2	vie	DA	728	37	1611/1	-	
3	arabil	NU	128	37	1610/1	-	
4	vie	NU	292	37	1610/2	-	
5	livada	NU	136	37	1610/3	-	

Lungime Segmente

1) Valorile lungimilor segmentelor sunt obţinute din proiecţie în plan.

Punct început	X / Y	Punct sfârşit	X / Y	Lungime segment (** (m)
1	382.130,489 393.035,174	2	382.127,268 393.036,214	3.385
2	382.127,268 393.036,214	3	382.112,086 393.040,523	15.781

Document care conține date cu caracter personal, protejat de prevederile Regulamentului (UE) nr. 679/2016 și Legii 190/2018

Punct început	X / Y	Punct sfârşit	X / Y	Lungime segment (** (m)
3	382.112,086 393.040,523	4	382.102,656 393.043,061	9.765
4	382.102,656 393.043,061	5	382.096,14 393.044,836	6.754
5	382.096,14 393.044,836	6	382.082,722 393.048,077	13.804
6	382.082,722 393.048,077	7	382.070,136 393.051,095	12.942
7	382.070,136 393.051,095	8	382.063,115 393.052,444	7.149
8	382.063,115 393.052,444	9	382.056,619 393.035,489	18.157
9	382.056,619 393.035,489	10	382.090,247 393.025,739	35.013
10	382.090,247 393.025,739	11	382.118,794 393.016,793	29.916
11	382.118,794 393.016,793	12	382.123,742 393.015,42	5.135
12	382.123,742 393.015,42	1	382.130,489 393.035,174	20.874

** Lungimile segmentelor sunt determinate în planul de proiecţie Stereo 70 şi sunt rotunjite la 1 milimetru.
*** Distanţa dintre puncte este formată din segmente cumulate ce sunt mai mici decât valoarea 1 milimetru.

Neutilizabil în circuitul civil

DATE DESPRE IMOBILUL NR. 208

Oficiul de Cadastru şi Publicitate Imobiliară GORJ
Biroul de Cadastru şi Publicitate Imobiliară Targu Jiu

A. Partea I. Descrierea imobilului

Nr. CF vechi:229
Nr. cadastral vechi:292

TEREN Intravilan

Adresa: Loc. Bobu, Str Raba, Nr. 42, Jud. Gorj

Nr. Crt	Nr cadastral Nr. topografic	Suprafaţa* (mp)	Observaţii / Referinţe
A1	36074	Din acte: 105 Masurata: 110	Sector cadastral:55 Teren neimprejmuit;

Construcţii

Crt	Nr cadastral Nr. topografic	Adresa	Observaţii / Referinţe
A1.1	36074-C1	Loc. Bobu, Str Raba, Nr. 42, Jud. Gorj	Nr. niveluri:1; S. construita la sol:51 mp; S. construita desfasurata:51 mp; locuință

B. Partea II. Proprietari şi acte

Inscrieri privitoare la dreptul de proprietate şi alte drepturi reale		Referinţe
3315 / 21/03/2005		
Act Notarial nr. 278, din 18/03/2005 emis de NP Cornea Constantin;		
B1	Intabulare, drept de PROPRIETATEcu titlu de drept cumpărare cu clauza întreținerii, dobandit prin Conventie, cota actuala 1/1	A1
	1) **Negru Gabriela**, căsătorită cu 2) **Negru Emil**, bun comun	
	OBSERVATII: (provenita din conversia CF 229)	
B2	Intabulare, drept de PROPRIETATEcu titlu de drept cumpărare cu clauza întreținerii, dobandit prin Conventie, cota actuala 1/1	A1.1
	1) **Negru Gabriela**, căsătorită cu 2) **Negru Emil**, bun comun	

C. Partea III. SARCINI

Inscrieri privind dezmembramintele dreptului de proprietate, drepturi reale de garanţie şi sarcini		Referinţe
3315 / 21/03/2005		
Act Notarial nr. 278, din 18/03/2005 emis de NP Cornea Constantin;		
C1	se notează obligația de întreținere	A1, A1.1
	1) **Blidariu Ion** 2) **Blidariu Angela**	
	OBSERVATII: (provenita din conversia CF 229)	

Nevalidat în circuitul civil

Anexa Nr. 1 La Partea I

Teren

Nr cadastral	Suprafaţa (mp)*	Observaţii / Referinţe
36074	Din acte: 105 Masurata: 110	

* Suprafaţa este determinată in planul de proiecţie Stereo 70.

DETALII LINIARE IMOBIL

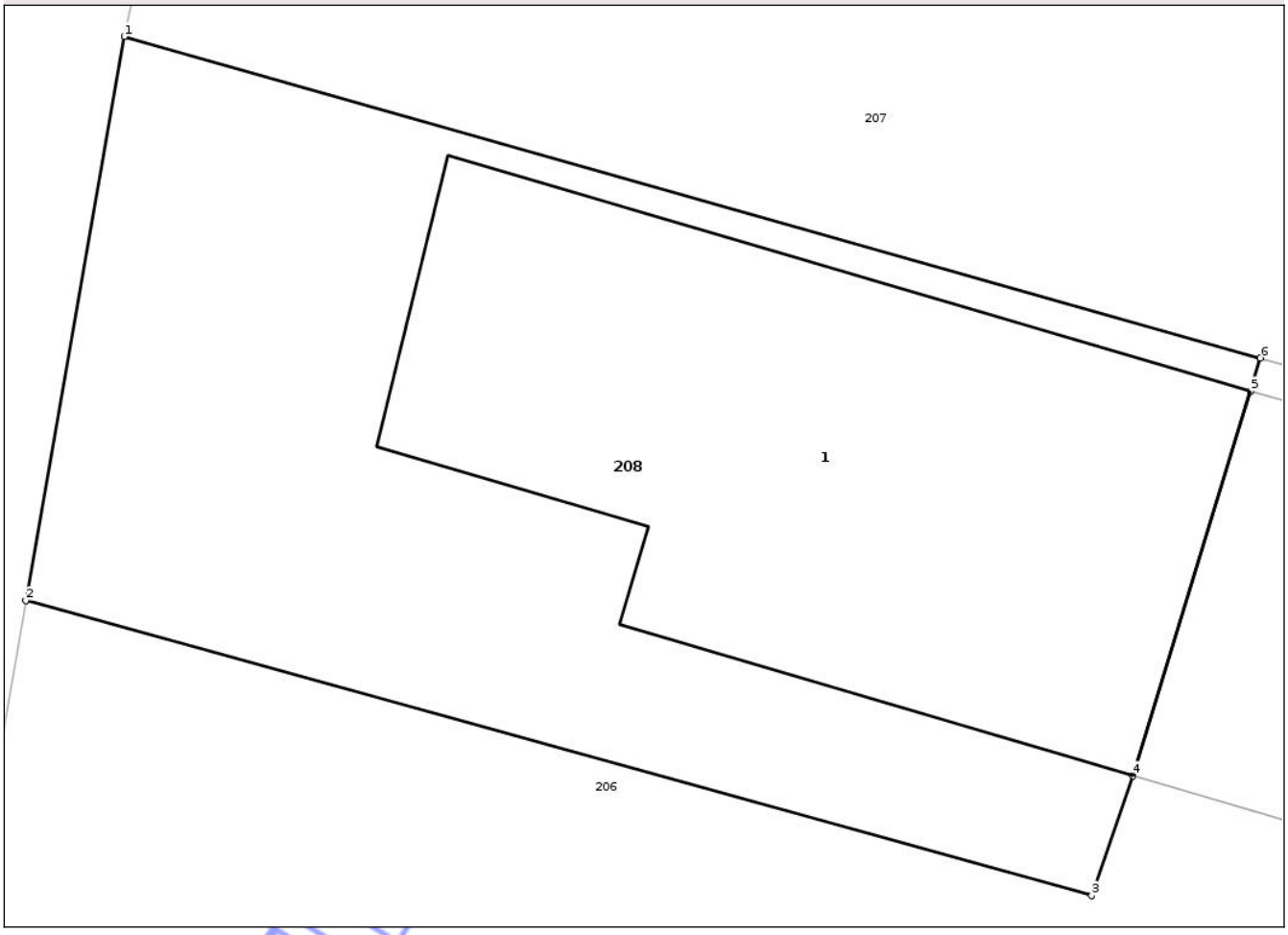

Date referitoare la teren

Crt	Categorie folosinţă	Intra vilan	Suprafaţa (mp)	Tarla	Parcelă	Nr. topo	Observaţii / Referinţe
1	curti constructii	DA	110	37	1595/1	-	

Date referitoare la construcţii

Crt	Număr	Destinaţie construcţie	Supraf. (mp)	Situaţie juridică	Observaţii / Referinţe
A1.1	36074-C1	constructii de locuinte	51	Cu acte	Nr. niveluri:1; S. construita la sol:51 mp; S. construita desfasurata:51 mp; locuinţă

Lungime Segmente
1) Valorile lungimilor segmentelor sunt obţinute din proiecţie în plan.

Punct început	X / Y	Punct sfârşit	X / Y	Lungime segment (** (m)
1	381.933,55 393.051,807	2	381.932,268 393.044,454	7.465
2	381.932,268 393.044,454	3	381.946,165 393.040,609	14.419
3	381.946,165 393.040,609	4	381.946,703 393.042,173	1.654

Document care conține date cu caracter personal, protejat de prevederile Regulamentului (UE) nr. 679/2016 și Legii 190/2018

Punct început	X / Y	Punct sfârşit	X / Y	Lungime segment (** (m)
4	381.946,703 393.042,173	5	381.948,234 393.047,184	5.24
5	381.948,234 393.047,184	6	381.948,363 393.047,617	0.451
6	381.948,363 393.047,617	1	381.933,55 393.051,807	15.393

** Lungimile segmentelor sunt determinate în planul de proiecţie Stereo 70 şi sunt rotunjite la 1 milimetru.
*** Distanţa dintre puncte este formată din segmente cumulate ce sunt mai mici decât valoarea 1 milimetru.

Neutilizabil în circuitul civil

DATE DESPRE IMOBILUL NR. 210

Oficiul de Cadastru şi Publicitate Imobiliară GORJ
Biroul de Cadastru şi Publicitate Imobiliară Targu Jiu

A. Partea I. Descrierea imobilului

TEREN Intravilan

Adresa: Loc. Bobu, Jud. Gorj

Nr. Crt	Nr cadastral Nr. topografic	Suprafaţa* (mp)	Observaţii / Referinţe
A1		431	Sector cadastral:55 Teren neimprejmuit;

B. Partea II. Proprietari şi acte

Inscrieri privitoare la dreptul de proprietate şi alte drepturi reale		Referinţe
/		
Act Normativ nr. 7, din 13/03/1996 emis de Parlamentul României (art. 13, alin. 1);		
B1	Intabulare, drept de PROPRIETATE, dobandit prin Lege, cota actuala 1/1	A1
	1) **NEIDENTIFICAT NEIDENTIFICAT**	
Act Administrativ nr. 20889, din 14/10/2025 emis de Comuna Scoarța;		
B2	Se notează posesia faptică în favoarea lui Constantinescu Cosmina	A1
	1) **Constantinescu Cosmina**	

C. Partea III. SARCINI .

Inscrieri privind dezmembramintele dreptului de proprietate, drepturi reale de garanţie şi sarcini	Referinţe
NU SUNT	

Neutilizabil în circuitul civil

Anexa Nr. 1 La Partea I

Teren

Nr cadastral	Suprafaţa (mp)*	Observaţii / Referinţe
	431	

* Suprafaţa este determinată in planul de proiecţie Stereo 70.

DETALII LINIARE IMOBIL

Date referitoare la teren

Crt	Categorie folosință	Intra vilan	Suprafaţa (mp)	Tarla	Parcelă	Nr. topo	Observaţii / Referinţe
1	livada	DA	431	37	1620/4	-	

Lungime Segmente
1) Valorile lungimilor segmentelor sunt obţinute din proiecţie în plan.

Punct început	X / Y	Punct sfârşit	X / Y	Lungime segment (** (m)
1	382.133,388 393.062,591	2	382.117,494 393.067,291	16.575
2	382.117,494 393.067,291	3	382.116,464 393.061,077	6.298
3	382.116,464 393.061,077	4	382.147,939 393.052,712	32.568
4	382.147,939 393.052,712	5	382.170,297 393.044,494	23.821
5	382.170,297 393.044,494	6	382.182,422 393.038,651	13.459

Document care conține date cu caracter personal, protejat de prevederile Regulamentului (UE) nr. 679/2016 și Legii 190/2018

Punct început	X / Y	Punct sfârşit	X / Y	Lungime segment (** (m)
6	382.182,422 393.038,651	7	382.184,183 393.041,155	3.062
7	382.184,183 393.041,155	8	382.186,784 393.044,861	4.528
8	382.186,784 393.044,861	9	382.185,871 393.045,301	1.014
9	382.185,871 393.045,301	10	382.168,626 393.051,606	18.362
10	382.168,626 393.051,606	11	382.153,221 393.056,841	16.27
11	382.153,221 393.056,841	1	382.133,388 393.062,591	20.65

** Lungimile segmentelor sunt determinate în planul de proiecţie Stereo 70 şi sunt rotunjite la 1 milimetru.
*** Distanţa dintre puncte este formată din segmente cumulate ce sunt mai mici decât valoarea 1 milimetru.

Neutilizabil în circuitul civil

DATE DESPRE IMOBILUL NR. 211

Oficiul de Cadastru şi Publicitate Imobiliară GORJ
Biroul de Cadastru şi Publicitate Imobiliară Targu Jiu

A. Partea I. Descrierea imobilului

TEREN Necunoscut

Adresa: Loc. Bobu, Jud. Gorj

Nr. Crt	Nr cadastral Nr. topografic	Suprafaţa* (mp)	Observaţii / Referinţe
A1		1.683	Sector cadastral:55 Teren neimprejmuit;

B. Partea II. Proprietari şi acte

Inscrieri privitoare la dreptul de proprietate şi alte drepturi reale		Referinţe
/		
Act Administrativ nr. 607, din 01/04/2025 emis de Comuna Scoarța;		
B1	Inscrierea provizorie, drept de PROPRIETATE, dobandit prin Reconstituire, cota actuala 1/1	A1
	1) **Voicu Ion** DEFUNCT:Da 2) **Voicu Vasile**, în cote nedeterminate DEFUNCT:Da	

C. Partea III. SARCINI .

Inscrieri privind dezmembramintele dreptului de proprietate, drepturi reale de garanţie şi sarcini	Referinţe
NU SUNT	

Neutilizabil în circuitul civil

Anexa Nr. 1 La Partea I

Teren

Nr cadastral	Suprafaţa (mp)*	Observaţii / Referinţe
	1.683	

* Suprafaţa este determinată in planul de proiecţie Stereo 70.

DETALII LINIARE IMOBIL

Date referitoare la teren

Crt	Categorie folosință	Intra vilan	Suprafaţa (mp)	Tarla	Parcelă	Nr. topo	Observaţii / Referinţe
1	faneata	DA	439	37	1608	-	
2	arabil	DA	668	37	1609	-	
3	arabil	NU	576	37	1610	-	

Lungime Segmente
1) Valorile lungimilor segmentelor sunt obţinute din proiecţie în plan.

Punct început	X / Y	Punct sfârşit	X / Y	Lungime segment (** (m)
1	382.063,115 393.052,444	2	382.030,095 393.059,231	33.711
2	382.030,095 393.059,231	3	382.021,774 393.060,942	8.495
3	382.021,774 393.060,942	4	382.001,795 393.065,458	20.483
4	382.001,795 393.065,458	5	381.974,445 393.070,816	27.869

Document care conține date cu caracter personal, protejat de prevederile Regulamentului (UE) nr. 679/2016 și Legii 190/2018

Punct început	X / Y	Punct sfârşit	X / Y	Lungime segment (** (m)
5	381.974,445 393.070,816	6	381.965,586 393.072,591	9.036
6	381.965,586 393.072,591	7	381.957,113 393.074,465	8.677
7	381.957,113 393.074,465	8	381.954,301 393.061,254	13.507
8	381.954,301 393.061,254	9	381.975,757 393.056,432	21.991
9	381.975,757 393.056,432	10	381.984,65 393.053,671	9.312
10	381.984,65 393.053,671	11	381.996,446 393.050,453	12.227
11	381.996,446 393.050,453	12	382.013,459 393.046,121	17.556
12	382.013,459 393.046,121	13	382.040,419 393.039,544	27.751
13	382.040,419 393.039,544	14	382.056,619 393.035,489	16.699
14	382.056,619 393.035,489	1	382.063,115 393.052,444	18.157

** Lungimile segmentelor sunt determinate în planul de proiecţie Stereo 70 şi sunt rotunjite la 1 milimetru.
*** Distanţa dintre puncte este formată din segmente cumulate ce sunt mai mici decât valoarea 1 milimetru.

Neutilizabil în circuitul civil

DATE DESPRE IMOBILUL NR. 212

Oficiul de Cadastru şi Publicitate Imobiliară GORJ
Biroul de Cadastru şi Publicitate Imobiliară Targu Jiu

A. Partea I. Descrierea imobilului

TEREN Intravilan

Adresa: Loc. Bobu, Jud. Gorj

Nr. Crt	Nr cadastral Nr. topografic	Suprafaţa* (mp)	Observaţii / Referinţe
A1		1.013	Sector cadastral:55 Teren neimprejmuit;

Construcţii

Crt	Nr cadastral Nr. topografic	Adresa	Observaţii / Referinţe
A1.1		Loc. Bobu, Jud. Gorj	Nr. niveluri:1; S. construita la sol:71 mp; S. construita desfasurata:71 mp; parter

B. Partea II. Proprietari şi acte

Inscrieri privitoare la dreptul de proprietate şi alte drepturi reale		Referinţe
/		
Act Normativ nr. 7, din 13/03/1996 emis de Parlamentul României (art. 13, alin. 1);		
B1	Intabulare, drept de PROPRIETATE, dobandit prin Lege, cota actuala 1/1	A1
	1) **NEIDENTIFICAT NEIDENTIFICAT**	
Act Administrativ nr. 20890, din 14/10/2025 emis de Comuna Scoarța;		
B2	Se notează posesia faptică în favoarea lui Dinu Gheorghe-Vasile și Dinu Marieta	A1
	1) **Dinu Gheorghe-Vasile** 2) **Dinu Marieta**	
Act Normativ nr. 7, din 13/03/1996 emis de Parlamentul României (art. 12, alin. 14);		
B3	Intabulare, drept de PROPRIETATE, dobandit prin Lege, cota actuala 1/1	A1.1
	1) **Dinu Gheorghe-Vasile** 2) **Dinu Marieta**	

C. Partea III. SARCINI .

Inscrieri privind dezmembramintele dreptului de proprietate, drepturi reale de garanţie şi sarcini	Referinţe
NU SUNT	

Neutilizabil în circuitul civil

Anexa Nr. 1 La Partea I

Teren

Nr cadastral	Suprafaţa (mp)*	Observaţii / Referinţe
	1.013	

* Suprafaţa este determinată in planul de proiecţie Stereo 70.

DETALII LINIARE IMOBIL

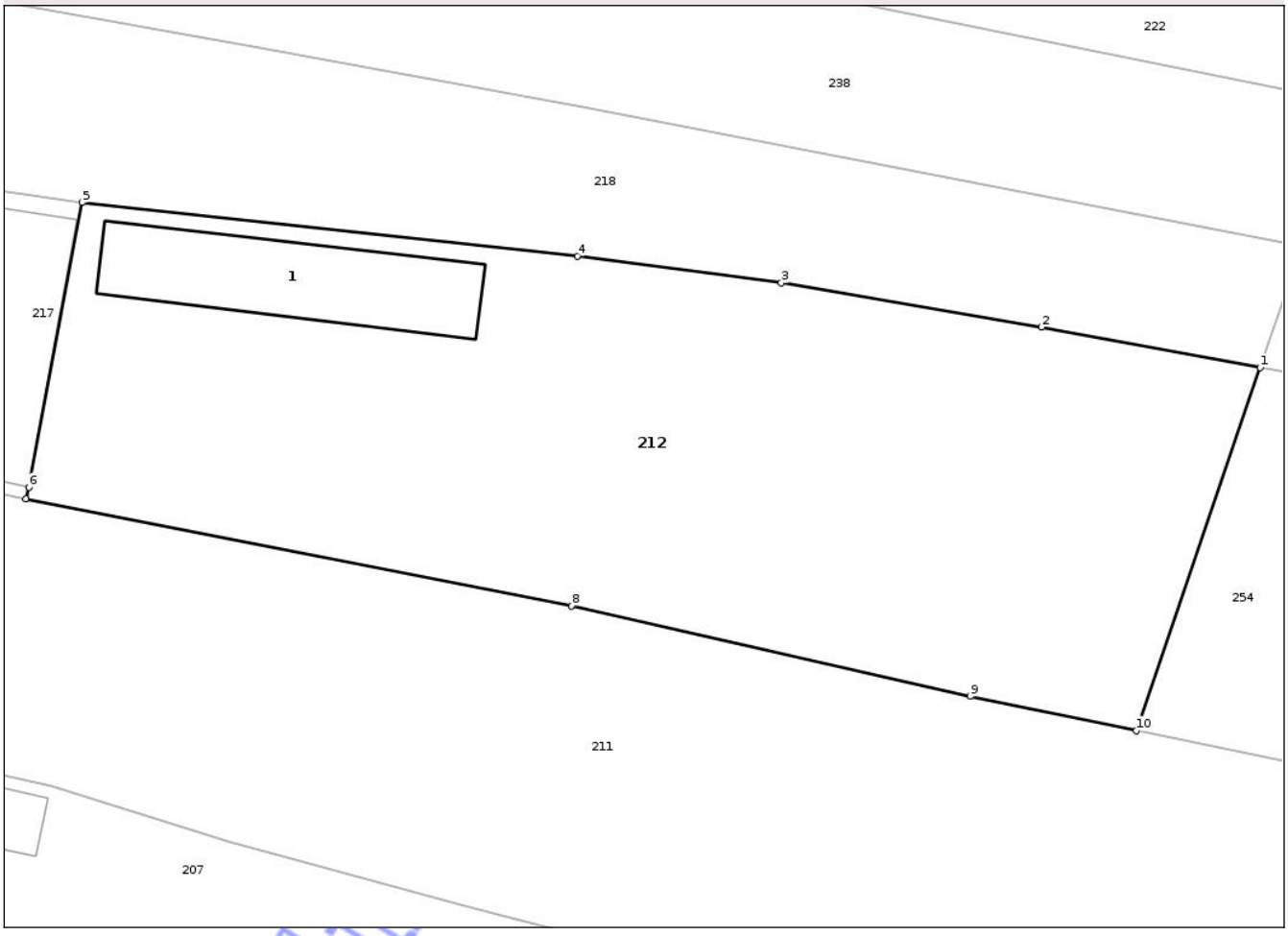

Date referitoare la teren

Crt	Categorie folosință	Intra vilan	Suprafaţa (mp)	Tarla	Parcelă	Nr. topo	Observaţii / Referinţe
1	curti constructii	DA	215	37	1617/2	-	
2	arabil	DA	185	37	1616/1	-	
3	faneata	DA	237	37	1616/1	-	
4	vie	DA	205	37	1616/1	-	
5	livada	DA	171	37	1616/1	-	

Date referitoare la construcţii

Crt	Număr	Destinaţie construcţie	Supraf. (mp)	Situaţie juridică	Observaţii / Referinţe
A1.1		constructii anexa	71	Cu acte	Nr. niveluri:1; S. construita la sol:71 mp; S. construita desfasurata:71 mp; parter

Lungime Segmente

1) Valorile lungimilor segmentelor sunt obţinute din proiecţie în plan.

Punct început	X / Y	Punct sfârşit	X / Y	Lungime segment (** (m)
1	382.036,298 393.077,393	2	382.025,338 393.079,416	11.145

Document care conține date cu caracter personal, protejat de prevederile Regulamentului (UE) nr. 679/2016 și Legii 190/2018

Punct început	X / Y	Punct sfârşit	X / Y	Lungime segment (** (m)
2	382.025,338 393.079,416	3	382.012,297 393.081,628	13.227
3	382.012,297 393.081,628	4	382.002,08 393.082,964	10.304
4	382.002,08 393.082,964	5	381.977,255 393.085,649	24.97
5	381.977,255 393.085,649	6	381.974,587 393.071,41	14.487
6	381.974,587 393.071,41	7	381.974,445 393.070,816	0.61
7	381.974,445 393.070,816	8	382.001,795 393.065,458	27.869
8	382.001,795 393.065,458	9	382.021,774 393.060,942	20.483
9	382.021,774 393.060,942	10	382.030,095 393.059,231	8.495
10	382.030,095 393.059,231	1	382.036,298 393.077,393	19.192

** Lungimile segmentelor sunt determinate în planul de proiecţie Stereo 70 şi sunt rotunjite la 1 milimetru.
*** Distanţa dintre puncte este formată din segmente cumulate ce sunt mai mici decât valoarea 1 milimetru.

Neutilizabil în circuitul civil

DATE DESPRE IMOBILUL NR. 213

Oficiul de Cadastru şi Publicitate Imobiliară GORJ
Biroul de Cadastru şi Publicitate Imobiliară Targu Jiu

A. Partea I. Descrierea imobilului

TEREN Intravilan

Adresa: Loc. Bobu, Str Raba, Nr. 46, Jud. Gorj

Nr. Crt	Nr cadastral Nr. topografic	Suprafaţa* (mp)	Observaţii / Referinţe
A1		250	Sector cadastral:55 Teren neimprejmuit;

Construcţii

Crt	Nr cadastral Nr. topografic	Adresa	Observaţii / Referinţe
A1.1		Loc. Bobu, Str Raba, Nr. 46, Jud. Gorj	Nr. niveluri:1; S. construita la sol:26 mp; S. construita desfasurata:26 mp; parter

B. Partea II. Proprietari şi acte

Inscrieri privitoare la dreptul de proprietate şi alte drepturi reale		Referinţe
/		
Act Notarial nr. 227, din 25/04/1988 emis de Notar de Stat Loc. Tg. Cărbunești;		
B1	Intabulare, drept de PROPRIETATE, dobandit prin Succesiune, cota actuala 1/1	A1, A1.1
	1) **Voicu V Ion**, bun propriu	

C. Partea III. SARCINI .

Inscrieri privind dezmembramintele dreptului de proprietate, drepturi reale de garanţie şi sarcini	Referinţe
NU SUNT	

Neutilizabil în circuitul civil

Anexa Nr. 1 La Partea I

Teren

Nr cadastral	Suprafaţa (mp)*	Observaţii / Referinţe
	250	

* Suprafaţa este determinată in planul de proiecţie Stereo 70.

DETALII LINIARE IMOBIL

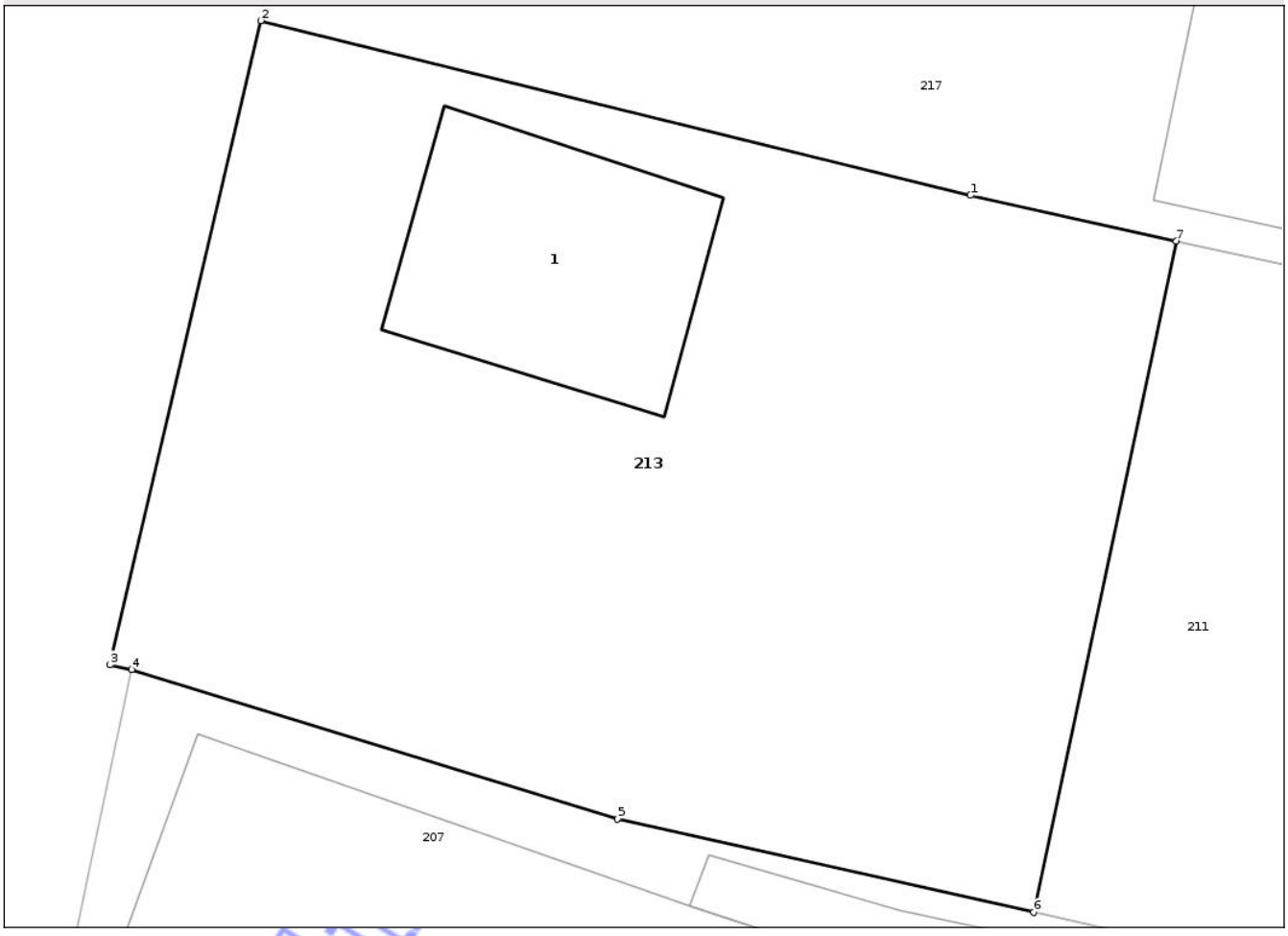

Date referitoare la teren

Crt	Categorie folosință	Intra vilan	Suprafaţa (mp)	Tarla	Parcelă	Nr. topo	Observaţii / Referinţe
1	curti constructii	DA	186	37	1607	-	
2	pasune	DA	64	37	1607	-	

Date referitoare la construcţii

Crt	Număr	Destinaţie construcţie	Supraf. (mp)	Situaţie juridică	Observaţii / Referinţe
A1.1		constructii de locuinte	26	Cu acte	Nr. niveluri:1; S. construita la sol:26 mp; S. construita desfasurata:26 mp; parter

Lungime Segmente
1) Valorile lungimilor segmentelor sunt obţinute din proiecţie în plan.

Punct început	X / Y	Punct sfârşit	X / Y	Lungime segment (** (m)
1	381.953,058 393.075,362	2	381.939,076 393.078,799	14.398
2	381.939,076 393.078,799	3	381.936,106 393.066,125	13.017
3	381.936,106 393.066,125	4	381.936,536 393.066,035	0.439

Document care conține date cu caracter personal, protejat de prevederile Regulamentului (UE) nr. 679/2016 și Legii 190/2018

Punct început	X / Y	Punct sfârşit	X / Y	Lungime segment (** (m)
4	381.936,536 393.066,035	5	381.946,105 393.063,096	10.01
5	381.946,105 393.063,096	6	381.954,301 393.061,254	8.4
6	381.954,301 393.061,254	7	381.957,113 393.074,465	13.507
7	381.957,113 393.074,465	1	381.953,058 393.075,362	4.153

** Lungimile segmentelor sunt determinate în planul de proiecţie Stereo 70 şi sunt rotunjite la 1 milimetru.
*** Distanţa dintre puncte este formată din segmente cumulate ce sunt mai mici decât valoarea 1 milimetru.

Neutilizabil în circuitul civil

DATE DESPRE IMOBILUL NR. 214

Oficiul de Cadastru şi Publicitate Imobiliară GORJ
Biroul de Cadastru şi Publicitate Imobiliară Targu Jiu

A. Partea I. Descrierea imobilului

TEREN Intravilan

Adresa: Loc. Bobu, Str Bobu, Nr. 29, Jud. Gorj

Nr. Crt	Nr cadastral Nr. topografic	Suprafaţa* (mp)	Observaţii / Referinţe
A1		250	Sector cadastral:55 Teren neimprejmuit;

Construcţii

Crt	Nr cadastral Nr. topografic	Adresa	Observaţii / Referinţe
A1.1		Loc. Bobu, Str Bobu, Nr. 29, Jud. Gorj	Nr. niveluri:1; S. construita la sol:66 mp; S. construita desfasurata:66 mp; parter

B. Partea II. Proprietari şi acte

Inscrieri privitoare la dreptul de proprietate şi alte drepturi reale		Referinţe
/		
Act Notarial nr. 169, din 18/03/1988 emis de Notar de Stat Local Tg. Cărbunești;		
B1	Intabulare, drept de PROPRIETATE, dobandit prin Succesiune, cota actuala 1/2	A1
	1) **Popescu Elena**, bun propriu	
B2	Intabulare, drept de PROPRIETATE, dobandit prin Succesiune, cota actuala 1/2	A1
	1) **Pușerea Gheorghe**, bun propriu	
Act Normativ nr. 7, din 13/03/1996 emis de Parlamentul României (art. 12, alin. 14);		
B3	Intabulare, drept de PROPRIETATE, dobandit prin Lege, cota actuala 1/1	A1.1
	1) **Popescu Gheorghe**	

C. Partea III. SARCINI .

Inscrieri privind dezmembramintele dreptului de proprietate, drepturi reale de garanţie şi sarcini	Referinţe
NU SUNT	

Neutilizabil în circuitul civil

Anexa Nr. 1 La Partea I

Teren

Nr cadastral	Suprafaţa (mp)*	Observaţii / Referinţe
	250	

* Suprafaţa este determinată in planul de proiecţie Stereo 70.

DETALII LINIARE IMOBIL

Date referitoare la teren

Crt	Categorie folosință	Intra vilan	Suprafaţa (mp)	Tarla	Parcelă	Nr. topo	Observaţii / Referinţe
1	curti constructii	DA	141	37	1620	-	
2	vie	DA	109	37	1620	-	

Date referitoare la construcţii

Crt	Număr	Destinaţie construcţie	Supraf. (mp)	Situaţie juridică	Observaţii / Referinţe
A1.1		constructii de locuinte	66	Cu acte	Nr. niveluri:1; S. construita la sol:66 mp; S. construita desfasurata:66 mp; parter

Lungime Segmente
1) Valorile lungimilor segmentelor sunt obţinute din proiecţie în plan.

Punct început	X / Y	Punct sfârşit	X / Y	Lungime segment (** (m)
1	382.206,734 393.073,861	2	382.195,602 393.079,913	12.671
2	382.195,602 393.079,913	3	382.193,825 393.080,737	1.959
3	382.193,825 393.080,737	4	382.189,605 393.082,244	4.482

Document care conține date cu caracter personal, protejat de prevederile Regulamentului (UE) nr. 679/2016 și Legii 190/2018

Punct început	X / Y	Punct sfârşit	X / Y	Lungime segment (** (m)
4	382.189,605 393.082,244	5	382.189,12 393.081,043	1.296
5	382.189,12 393.081,043	6	382.184,867 393.070,489	11.379
6	382.184,867 393.070,489	7	382.188,958 393.068,675	4.474
7	382.188,958 393.068,675	8	382.194,152 393.066,4	5.671
8	382.194,152 393.066,4	9	382.192,455 393.062,091	4.63
9	382.192,455 393.062,091	10	382.193,571 393.061,644	1.202
10	382.193,571 393.061,644	11	382.197,358 393.060,128	4.08
11	382.197,358 393.060,128	1	382.206,734 393.073,861	16.628

**** Lungimile segmentelor sunt determinate în planul de proiecţie Stereo 70 şi sunt rotunjite la 1 milimetru.**
***** Distanţa dintre puncte este formată din segmente cumulate ce sunt mai mici decât valoarea 1 milimetru.**

Neutilizabil în circuitul civil

DATE DESPRE IMOBILUL NR. 216

Oficiul de Cadastru şi Publicitate Imobiliară GORJ
Biroul de Cadastru şi Publicitate Imobiliară Targu Jiu

A. Partea I. Descrierea imobilului

TEREN Extravilan

Adresa: Jud. Gorj

Nr. Crt	Nr cadastral Nr. topografic	Suprafaţa* (mp)	Observaţii / Referinţe
A1		513	Sector cadastral:55 Teren neimprejmuit;

B. Partea II. Proprietari şi acte

Inscrieri privitoare la dreptul de proprietate şi alte drepturi reale		Referinţe
/		
Act Administrativ nr. 610, din 01/04/2025 emis de Comuna Scoarța;		
B1	Inscrierea provizorie, drept de PROPRIETATE, dobandit prin Reconstituire, cota actuala 1/1	A1
	1) **Voicu Elena** DEFUNCT:Da 2) **Maria Niculina** DEFUNCT:Da 3) **Dicu Virginia**, în cote nedeterminate DEFUNCT:Da	
Act Administrativ nr. 21447, din 24/10/2025 emis de Primăria Com. Scoarța;		
B2	Se notează posesia faptică în favoarea lui Dăianu Ștefan și Dăianu Ioana	A1
	1) **Dăianu Ștefan** 2) **Dăianu Ioana**	

C. Partea III. SARCINI .

Inscrieri privind dezmembramintele dreptului de proprietate, drepturi reale de garanţie şi sarcini	Referinţe
NU SUNT	

Neutilizabil în circuitul civil

Anexa Nr. 1 La Partea I

Teren

Nr cadastral	Suprafaţa (mp)*	Observaţii / Referinţe
	513	

* Suprafaţa este determinată in planul de proiecţie Stereo 70.

DETALII LINIARE IMOBIL

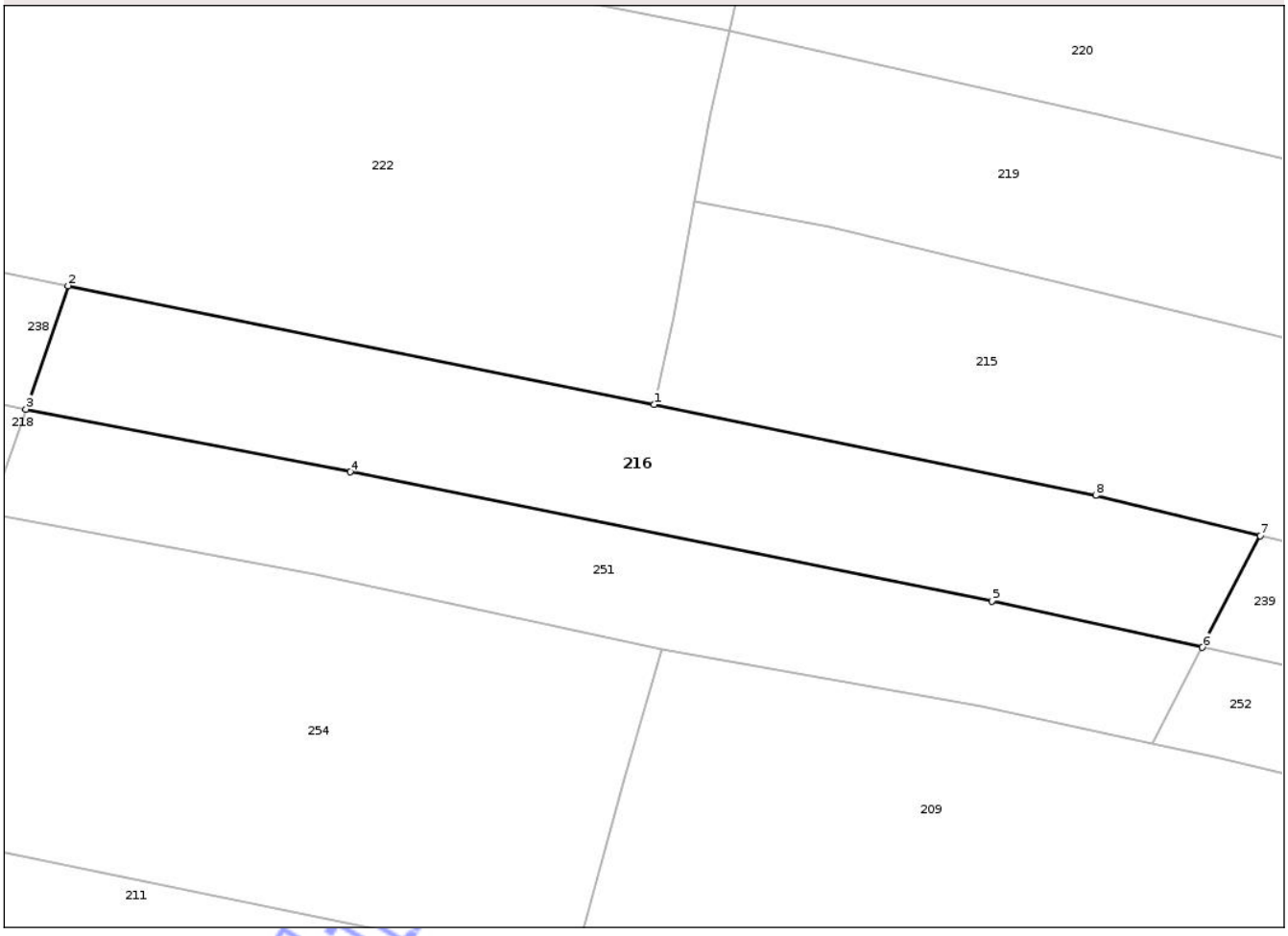

Date referitoare la teren

Crt	Categorie folosință	Intra vilan	Suprafaţa (mp)	Tarla	Parcelă	Nr. topo	Observaţii / Referinţe
1	arabil	NU	513	37	1622/1	-	

Lungime Segmente
1) Valorile lungimilor segmentelor sunt obţinute din proiecţie în plan.

Punct început	X / Y	Punct sfârşit	X / Y	Lungime segment (** (m)
1	382.074,841 393.083,746	2	382.040,822 393.090,637	34.71
2	382.040,822 393.090,637	3	382.038,378 393.083,483	7.56
3	382.038,378 393.083,483	4	382.057,198 393.079,838	19.17
4	382.057,198 393.079,838	5	382.094,451 393.072,352	37.997
5	382.094,451 393.072,352	6	382.106,676 393.069,667	12.517

Document care conține date cu caracter personal, protejat de prevederile Regulamentului (UE) nr. 679/2016 și Legii 190/2018

Punct început	X / Y	Punct sfârşit	X / Y	Lungime segment (** (m)
6	382.106,676 393.069,667	7	382.110,028 393.076,148	7.297
7	382.110,028 393.076,148	8	382.100,472 393.078,475	9.835
8	382.100,472 393.078,475	1	382.074,841 393.083,746	26.168

** Lungimile segmentelor sunt determinate în planul de proiecţie Stereo 70 şi sunt rotunjite la 1 milimetru.
*** Distanţa dintre puncte este formată din segmente cumulate ce sunt mai mici decât valoarea 1 milimetru.

Neutilizabil în circuitul civil

DATE DESPRE IMOBILUL NR. 217

Oficiul de Cadastru şi Publicitate Imobiliară GORJ
Biroul de Cadastru şi Publicitate Imobiliară Targu Jiu

A. Partea I. Descrierea imobilului

TEREN Intravilan

Adresa: Loc. Bobu, Str Raba, Nr. 48, Jud. Gorj

Nr. Crt	Nr cadastral Nr. topografic	Suprafaţa* (mp)	Observaţii / Referinţe
A1	38984	Din acte: 500 Masurata: 514	Sector cadastral:55 Teren imprejmuit;

Construcţii

Crt	Nr cadastral Nr. topografic	Adresa	Observaţii / Referinţe
A1.1	38984-C1	Loc. Bobu, Str Raba, Nr. 48, Jud. Gorj	Nr. niveluri:2; S. construita la sol:90 mp; S. construita desfasurata:112 mp; Locuință, D+P, an 1971.
A1.2	38984-C2	Loc. Bobu, Str Raba, Nr. 48, Jud. Gorj	Nr. niveluri:2; S. construita la sol:113 mp; S. construita desfasurata:162 mp; Anexă, P+1, an 2000.
A1.3	38984-C3	Loc. Bobu, Str Raba, Nr. 48, Jud. Gorj	Nr. niveluri:1; S. construita la sol:126 mp; S. construita desfasurata:126 mp; parter

B. Partea II. Proprietari şi acte

Inscrieri privitoare la dreptul de proprietate şi alte drepturi reale		Referinţe
77263 / 08/06/2023		
Act Notarial nr. 962, din 15/02/2002 emis de NP Neacșa Nistorescu (Contract de intretinere ; act administrativ nr 8193 din 18.05.2023, emis de Primăria Scoarța;act administrativ nr 9 din 11.05.1996, emis de Comunei Scoarța;act notarial nr 862 din 24.05.2023, emis de NP Cezarina Ciobanu;act administrativ nr 10533 din 04.07.2023, emis de Primăria Com. Scoarța;act administrativ nr 1485 din 07.08.1971, emis de Primaria Com. Scoarța;act administrativ nr 8288 din 19.05.2023, emis de Comuna Scoarța;act administrativ nr 79 din 22.11.2005, emis de Primăria Scoarța;act administrativ nr 39 din 09.08.2018, emis de Primăria Scoarța;act administrativ nr 8200 din 19.05.2023, emis de Primăria Scoarța;act administrativ nr 10582 din 05.07.2023, emis de Primăria Com. Scoarța);		
B1	Intabulare, drept de PROPRIETATEcu titlul de drept întreținere, dobandit prin Conventie, cota actuala 1/1	A1, A1.1
	1) **Dinu Gheorghe-Vasile** 2) **Dinu Marieta**, bun comun	
B2	Intabulare, drept de PROPRIETATE, dobandit prin Construire, cota actuala 1/1	A1.2
	1) **Dinu Gheorghe-Vasile** 2) **Dinu Marieta**, bun comun	
/		
Act Normativ nr. 7, din 13/03/1996 emis de Parlamentul României (art. 12, alin. 14);		
B3	Intabulare, drept de PROPRIETATE, dobandit prin Lege, cota actuala 1/1	A1.3
	1) **Dinu Gheorghe-Vasile** 2) **Dinu Marieta**, bun comun	

C. Partea III. SARCINI .

Inscrieri privind dezmembramintele dreptului de proprietate, drepturi reale de garanţie şi sarcini	Referinţe
NU SUNT	

Neautentizat în circuitul CEN

Anexa Nr. 1 La Partea I

Teren

Nr cadastral	Suprafaţa (mp)*	Observaţii / Referinţe
38984	Din acte: 500 Masurata: 514	

* Suprafaţa este determinată in planul de proiecţie Stereo 70.

DETALII LINIARE IMOBIL

Date referitoare la teren

Crt	Categorie folosinţă	Intra vilan	Suprafaţa (mp)	Tarla	Parcelă	Nr. topo	Observaţii / Referinţe
1	curti constructii	DA	514	37	1618, 1617/1	-	

Date referitoare la construcţii

Crt	Număr	Destinaţie construcţie	Supraf. (mp)	Situaţie juridică	Observaţii / Referinţe
A1.1	38984-C1	constructii de locuinte	90	Cu acte	Nr. niveluri:2; S. construita la sol:90 mp; S. construita desfasurata:112 mp; Locuinţă, D+P, an 1971.
A1.2	38984-C2	constructii anexa	113	Cu acte	Nr. niveluri:2; S. construita la sol:113 mp; S. construita desfasurata:162 mp; Anexă, P+1, an 2000.
A1.3	38984-C3	constructii anexa	126	Cu acte	Nr. niveluri:1; S. construita la sol:126 mp; S. construita desfasurata:126 mp; parter

Lungime Segmente

1) Valorile lungimilor segmentelor sunt obţinute din proiecţie în plan.

Punct început	X / Y	Punct sfârşit	X / Y	Lungime segment (** (m)
1	381.977,255 393.085,649	2	381.967,476 393.087,02	9.875

Document care conține date cu caracter personal, protejat de prevederile Regulamentului (UE) nr. 679/2016 și Legii 190/2018

Punct început	X / Y	Punct sfârşit	X / Y	Lungime segment (** (m)
2	381.967,476 393.087,02	3	381.941,323 393.091,706	26.569
3	381.941,323 393.091,706	4	381.939,076 393.078,799	13.101
4	381.939,076 393.078,799	5	381.953,058 393.075,362	14.398
5	381.953,058 393.075,362	6	381.957,113 393.074,465	4.153
6	381.957,113 393.074,465	7	381.965,586 393.072,591	8.677
7	381.965,586 393.072,591	8	381.974,445 393.070,816	9.036
8	381.974,445 393.070,816	9	381.974,587 393.071,41	0.61
9	381.974,587 393.071,41	1	381.977,255 393.085,649	14.487

** Lungimile segmentelor sunt determinate în planul de proiecţie Stereo 70 şi sunt rotunjite la 1 milimetru.
*** Distanţa dintre puncte este formată din segmente cumulate ce sunt mai mici decât valoarea 1 milimetru.

Neutilizabil în circuitul civil

DATE DESPRE IMOBILUL NR. 218

Oficiul de Cadastru şi Publicitate Imobiliară GORJ
Biroul de Cadastru şi Publicitate Imobiliară Targu Jiu

A. Partea I. Descrierea imobilului

TEREN Intravilan

Adresa: Loc. Bobu, Str Raba, Nr. 50, Jud. Gorj

Nr. Crt	Nr cadastral Nr. topografic	Suprafaţa* (mp)	Observaţii / Referinţe
A1		786	Sector cadastral:55 Teren neimprejmuit;

Construcţii

Crt	Nr cadastral Nr. topografic	Adresa	Observaţii / Referinţe
A1.1		Loc. Bobu, Str Raba, Nr. 50, Jud. Gorj	Nr. niveluri:1; S. construita la sol:18 mp; S. construita desfasurata:18 mp; fundație

B. Partea II. Proprietari şi acte

Inscrieri privitoare la dreptul de proprietate şi alte drepturi reale		Referinţe
/		
Act Normativ nr. 7, din 13/03/1996 emis de Parlamentul României (art. 13, alin. 1);		
B1	Intabulare, drept de PROPRIETATE, dobandit prin Lege, cota actuala 1/1	A1
	1) **NEIDENTIFICAT NEIDENTIFICAT**	
Act Administrativ nr. 20891, din 14/10/2025 emis de Comuna Scoarța;		
B2	Se notează posesia faptică în favoarea lui Avram Gheorghe-Marian	A1
	1) **Avram Gheorghe-Marian**	
Act Normativ nr. 7, din 13/03/1996 emis de Parlamentul României (art. 12, alin. 14);		
B3	Intabulare, drept de PROPRIETATE, dobandit prin Lege, cota actuala 1/1	A1.1
	1) **Avram Gheorghe-Marian**	

C. Partea III. SARCINI .

Inscrieri privind dezmembramintele dreptului de proprietate, drepturi reale de garanţie şi sarcini	Referinţe
NU SUNT	

Neutilizabil în circuitul civil

Anexa Nr. 1 La Partea I

Teren

Nr cadastral	Suprafaţa (mp)*	Observaţii / Referinţe
	786	

* Suprafaţa este determinată in planul de proiecţie Stereo 70.

DETALII LINIARE IMOBIL

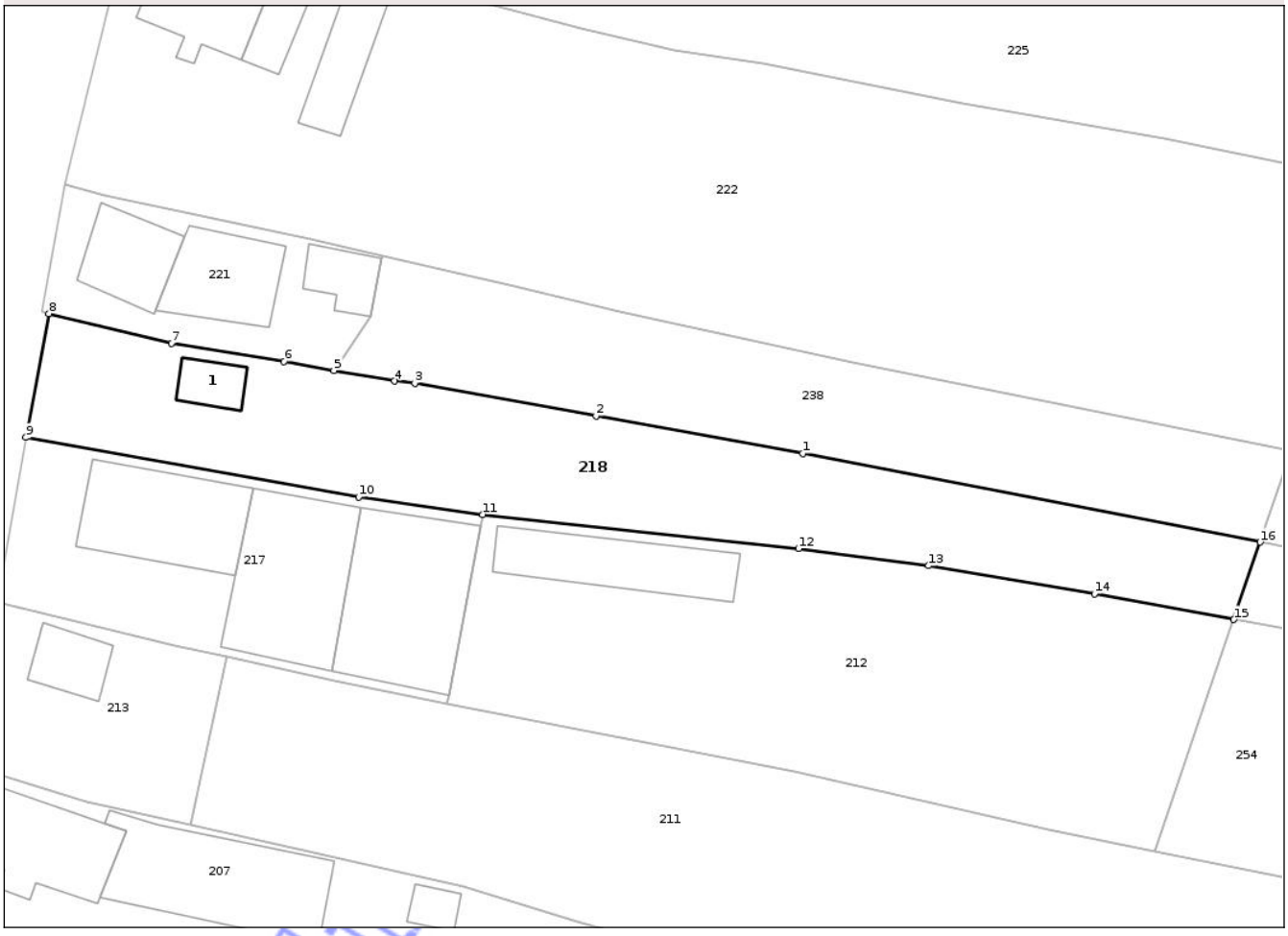

Date referitoare la teren

Crt	Categorie folosință	Intra vilan	Suprafaţa (mp)	Tarla	Parcelă	Nr. topo	Observaţii / Referinţe
1	curti constructii	DA	246	37	1619	-	
2	arabil	DA	540	37	1619, 1620/1	-	

Date referitoare la construcţii

Crt	Număr	Destinaţie construcţie	Supraf. (mp)	Situaţie juridică	Observaţii / Referinţe
A1.1		constructii anexa	18	Cu acte	Nr. niveluri:1; S. construita la sol:18 mp; S. construita desfasurata:18 mp; fundație

Lungime Segmente
1) Valorile lungimilor segmentelor sunt obţinute din proiecţie în plan.

Punct început	X / Y	Punct sfârşit	X / Y	Lungime segment (** (m)
1	382.002,401 393.090,45	2	381.986,161 393.093,382	16.503
2	381.986,161 393.093,382	3	381.971,909 393.095,944	14.481
3	381.971,909 393.095,944	4	381.970,319 393.096,119	1.599

Document care conține date cu caracter personal, protejat de prevederile Regulamentului (UE) nr. 679/2016 și Legii 190/2018

Punct început	X / Y	Punct sfârşit	X / Y	Lungime segment (** (m)
4	381.970,319 393.096,119	5	381.965,542 393.096,961	4.851
5	381.965,542 393.096,961	6	381.961,628 393.097,65	3.973
6	381.961,628 393.097,65	7	381.952,768 393.099,092	8.977
7	381.952,768 393.099,092	8	381.943,145 393.101,431	9.903
8	381.943,145 393.101,431	9	381.941,323 393.091,706	9.894
9	381.941,323 393.091,706	10	381.967,476 393.087,02	26.569
10	381.967,476 393.087,02	11	381.977,255 393.085,649	9.875
11	381.977,255 393.085,649	12	382.002,08 393.082,964	24.97
12	382.002,08 393.082,964	13	382.012,297 393.081,628	10.304
13	382.012,297 393.081,628	14	382.025,338 393.079,416	13.227
14	382.025,338 393.079,416	15	382.036,298 393.077,393	11.145
15	382.036,298 393.077,393	16	382.038,378 393.083,483	6.435
16	382.038,378 393.083,483	1	382.002,401 393.090,45	36.645

** Lungimile segmentelor sunt determinate în planul de proiecţie Stereo 70 şi sunt rotunjite la 1 milimetru.
*** Distanţa dintre puncte este formată din segmente cumulate ce sunt mai mici decât valoarea 1 milimetru.

Neutilizabil în circuitul civil

DATE DESPRE IMOBILUL NR. 220

Oficiul de Cadastru şi Publicitate Imobiliară GORJ
Biroul de Cadastru şi Publicitate Imobiliară Targu Jiu

A. Partea I. Descrierea imobilului

TEREN Necunoscut

Adresa: Loc. Bobu, Jud. Gorj

Nr. Crt	Nr cadastral Nr. topografic	Suprafaţa* (mp)	Observaţii / Referinţe
A1		1.756	Sector cadastral:55 Teren neimprejmuit;

B. Partea II. Proprietari şi acte

Inscrieri privitoare la dreptul de proprietate şi alte drepturi reale		Referinţe
/		
Act Administrativ nr. 640, din 23/05/2025 emis de Comuna Scoarța;		
B1	Inscrierea provizorie, drept de PROPRIETATE, dobandit prin Reconstituire, cota actuala 1/1	A1
	1) **Vîrjan Maria** DEFUNCT:Da 2) **Vîrjan Nicolae** DEFUNCT:Da 3) **Vîrjan Constantin** 4) **Vîrjan Gore** 5) **Vîrjan Sorinel**, în cote nedeterminate	

C. Partea III. SARCINI .

Inscrieri privind dezmembramintele dreptului de proprietate, drepturi reale de garanţie şi sarcini	Referinţe
NU SUNT	

Neutilizabil în circuitul civil

Anexa Nr. 1 La Partea I

Teren

Nr cadastral	Suprafaţa (mp)*	Observaţii / Referinţe
	1.756	

* Suprafaţa este determinată in planul de proiecţie Stereo 70.

DETALII LINIARE IMOBIL

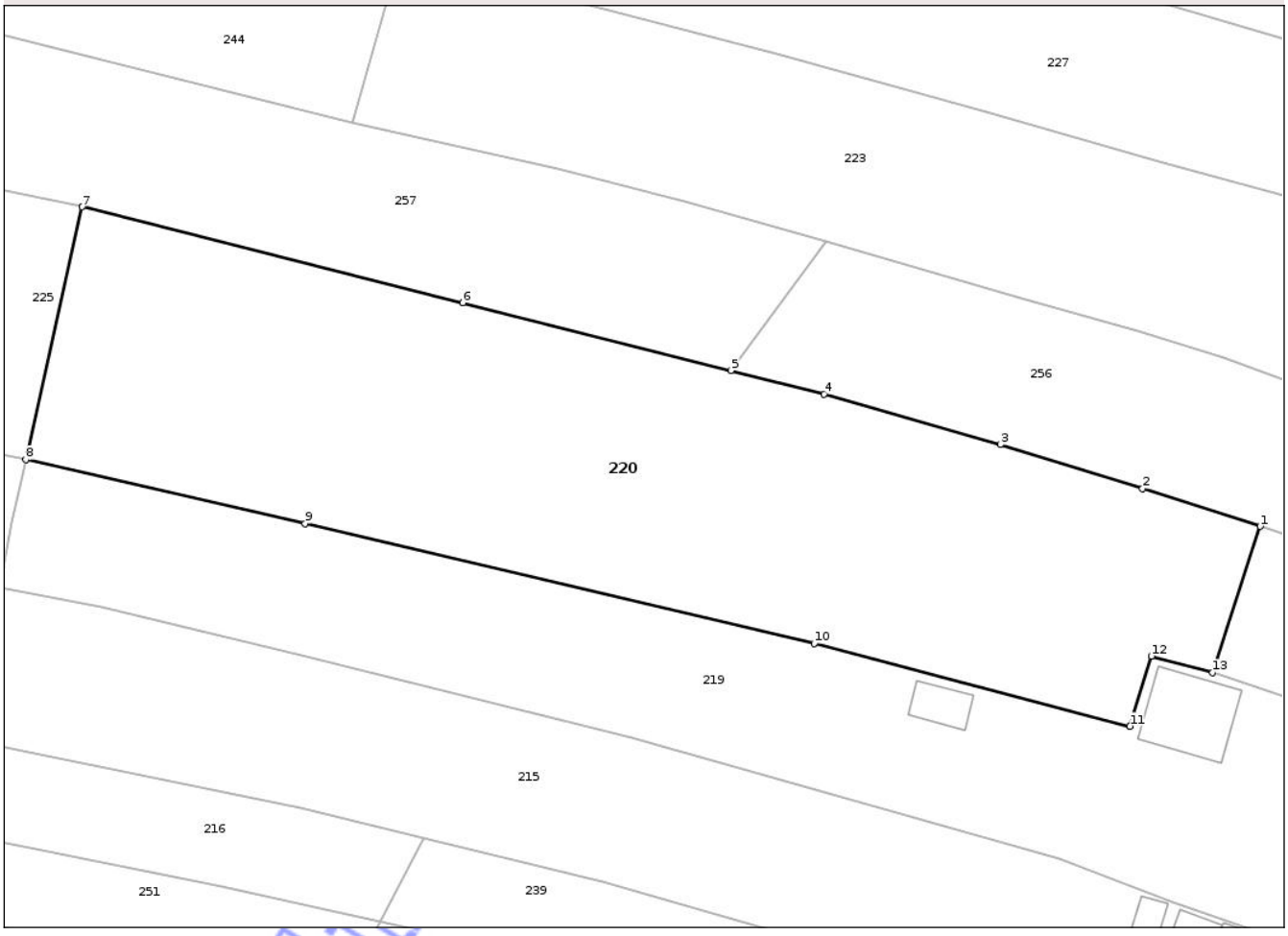

Date referitoare la teren

Crt	Categorie folosință	Intra vilan	Suprafaţa (mp)	Tarla	Parcelă	Nr. topo	Observaţii / Referinţe
1	pasune	DA	67	37	1632/2	-	
2	arabil	DA	34	37	1632/3	-	
3	arabil	DA	96	37	1632/4	-	
4	faneata	DA	628	37	1632/5	-	
5	faneata	NU	931	37	1632/6	-	

Lungime Segmente

1) Valorile lungimilor segmentelor sunt obţinute din proiecţie în plan.

Punct început	X / Y	Punct sfârşit	X / Y	Lungime segment (** (m)
1	382.174,868 393.100,245	2	382.165,754 393.103,158	9.568
2	382.165,754 393.103,158	3	382.154,72 393.106,562	11.548

Document care conține date cu caracter personal, protejat de prevederile Regulamentului (UE) nr. 679/2016 și Legii 190/2018

Punct început	X / Y	Punct sfârşit	X / Y	Lungime segment (** (m)
3	382.154,72 393.106,562	4	382.141,078 393.110,479	14.193
4	382.141,078 393.110,479	5	382.133,85 393.112,303	7.455
5	382.133,85 393.112,303	6	382.113,074 393.117,546	21.427
6	382.113,074 393.117,546	7	382.083,593 393.124,963	30.4
7	382.083,593 393.124,963	8	382.079,23 393.105,402	20.042
8	382.079,23 393.105,402	9	382.100,875 393.100,471	22.2
9	382.100,875 393.100,471	10	382.140,316 393.091,193	40.517
10	382.140,316 393.091,193	11	382.164,767 393.084,782	25.278
11	382.164,767 393.084,782	12	382.166,436 393.090,206	5.675
12	382.166,436 393.090,206	13	382.171,178 393.088,925	4.912
13	382.171,178 393.088,925	1	382.174,868 393.100,245	11.907

** Lungimile segmentelor sunt determinate în planul de proiecţie Stereo 70 şi sunt rotunjite la 1 milimetru.
*** Distanţa dintre puncte este formată din segmente cumulate ce sunt mai mici decât valoarea 1 milimetru.

Neutilizabil în circuitul civil

DATE DESPRE IMOBILUL NR. 221

Oficiul de Cadastru şi Publicitate Imobiliară GORJ
Biroul de Cadastru şi Publicitate Imobiliară Targu Jiu

A. Partea I. Descrierea imobilului

TEREN Intravilan

Adresa: Loc. Bobu, Str Raba, Nr. 52, Jud. Gorj

Nr. Crt	Nr cadastral Nr. topografic	Suprafaţa* (mp)	Observaţii / Referinţe
A1	35644	250	Sector cadastral:55 Teren neimprejmuit;

Construcţii

Crt	Nr cadastral Nr. topografic	Adresa	Observaţii / Referinţe
A1.1	35644-C1	Loc. Bobu, Str Raba, Nr. 52, Jud. Gorj	Nr. niveluri:1; S. construita la sol:44 mp; S. construita desfasurata:44 mp; parter
A1.2	35644-C2	Loc. Bobu, Str Raba, Nr. 52, Jud. Gorj	Nr. niveluri:1; S. construita la sol:57 mp; S. construita desfasurata:57 mp; parter
A1.3	35644-C3	Loc. Bobu, Str Raba, Nr. 52, Jud. Gorj	Nr. niveluri:1; S. construita la sol:24 mp; S. construita desfasurata:24 mp; parter

B. Partea II. Proprietari şi acte

Inscrieri privitoare la dreptul de proprietate şi alte drepturi reale		Referinţe
51987 / 27/09/2012		
Act Notarial nr. 494, din 25/09/2012 emis de Chivu Raceanu Maria;		
B1	Intabulare, drept de PROPRIETATEcu titlul de drept cumpărare, dobandit prin Conventie, cota actuala 1/1	A1, A1.1
	1) **Dăianu Ştefan** 2) **Dăianu Ioana**, bun comun	
/		
Act Normativ nr. 7, din 13/03/1996 emis de Parlamentul României (art. 12, alin. 14);		
B2	Intabulare, drept de PROPRIETATE, dobandit prin Lege, cota actuala 1/1	A1.2, A1.3
	1) **Dăianu Ştefan** 2) **Dăianu Ioana**, bun comun	

C. Partea III. SARCINI .

Inscrieri privind dezmembramintele dreptului de proprietate, drepturi reale de garanţie şi sarcini	Referinţe
NU SUNT	

Neutilizabil în circuitul civil

Anexa Nr. 1 La Partea I

Teren

Nr cadastral	Suprafaţa (mp)*	Observaţii / Referinţe
35644	250	

* Suprafaţa este determinată in planul de proiecţie Stereo 70.

DETALII LINIARE IMOBIL

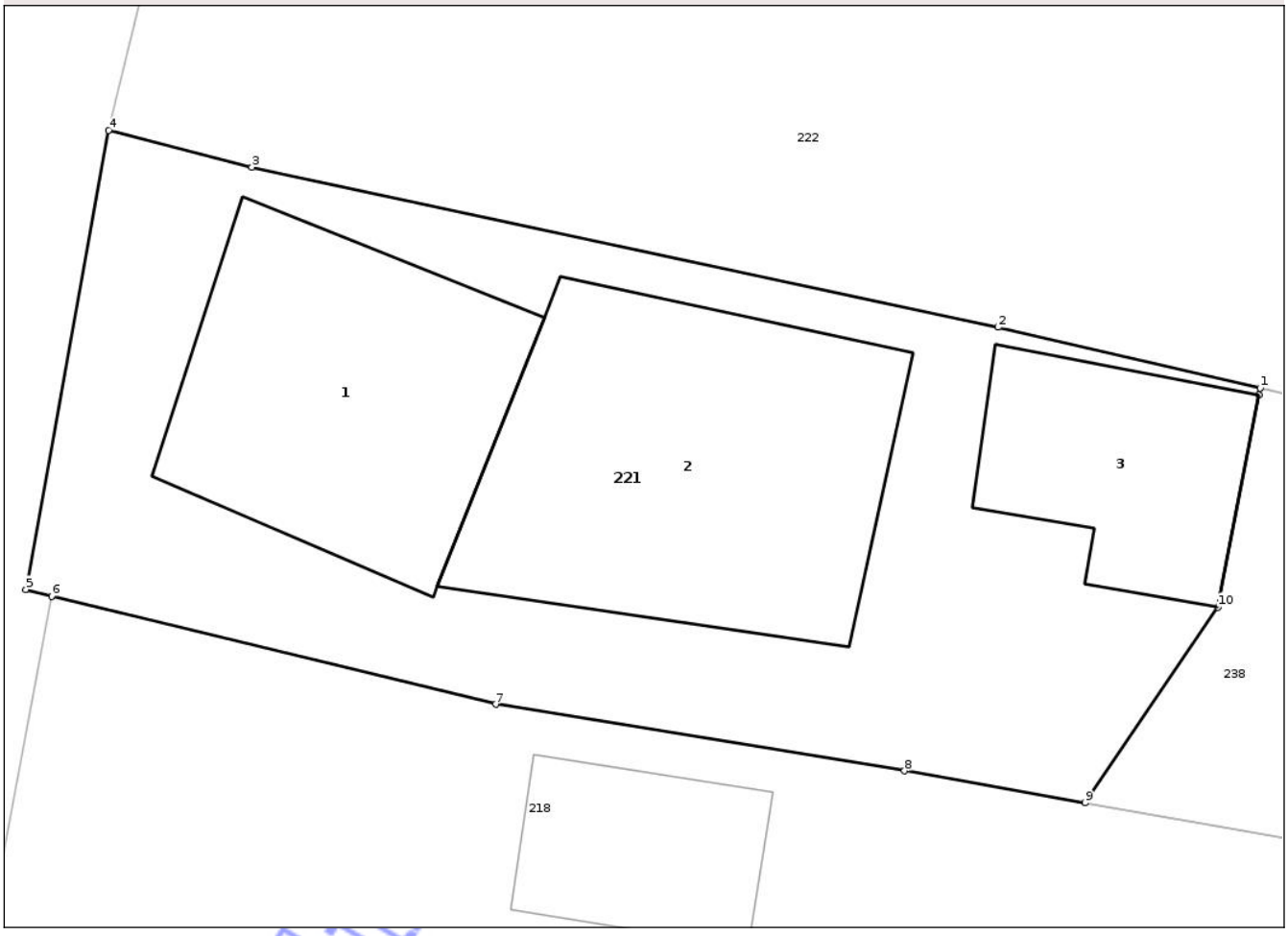

Date referitoare la teren

Crt	Categorie folosință	Intra vilan	Suprafaţa (mp)	Tarla	Parcelă	Nr. topo	Observaţii / Referinţe
1	curti constructii	DA	250	37	1621/1	-	

Date referitoare la construcţii

Crt	Număr	Destinaţie construcţie	Supraf. (mp)	Situaţie juridică	Observaţii / Referinţe
A1.1	35644-C1	constructii de locuinte	44	Cu acte	Nr. niveluri:1; S. construita la sol:44 mp; S. construita desfasurata:44 mp; parter
A1.2	35644-C2	constructii anexa	57	Cu acte	Nr. niveluri:1; S. construita la sol:57 mp; S. construita desfasurata:57 mp; parter
A1.3	35644-C3	constructii anexa	24	Cu acte	Nr. niveluri:1; S. construita la sol:24 mp; S. construita desfasurata:24 mp; parter

Lungime Segmente
1) Valorile lungimilor segmentelor sunt obţinute din proiecţie în plan.

Punct început	X / Y	Punct sfârşit	X / Y	Lungime segment (** (m)
1	381.969,338 393.105,936	2	381.963,66 393.107,251	5.827
2	381.963,66 393.107,251	3	381.947,486 393.110,716	16.542

Document care conține date cu caracter personal, protejat de prevederile Regulamentului (UE) nr. 679/2016 și Legii 190/2018

Punct început	X / Y	Punct sfârşit	X / Y	Lungime segment (** (m)
3	381.947,486 393.110,716	4	381.944,379 393.111,512	3.207
4	381.944,379 393.111,512	5	381.942,588 393.101,577	10.095
5	381.942,588 393.101,577	6	381.943,145 393.101,431	0.577
6	381.943,145 393.101,431	7	381.952,768 393.099,092	9.903
7	381.952,768 393.099,092	8	381.961,628 393.097,65	8.977
8	381.961,628 393.097,65	9	381.965,542 393.096,961	3.973
9	381.965,542 393.096,961	10	381.968,419 393.101,196	5.12
10	381.968,419 393.101,196	11	381.969,305 393.105,784	4.672
11	381.969,305 393.105,784	1	381.969,338 393.105,936	0.155

** Lungimile segmentelor sunt determinate în planul de proiecţie Stereo 70 şi sunt rotunjite la 1 milimetru.
*** Distanţa dintre puncte este formată din segmente cumulate ce sunt mai mici decât valoarea 1 milimetru.

Neutilizabil în circuitul civil

DATE DESPRE IMOBILUL NR. 177

Oficiul de Cadastru şi Publicitate Imobiliară GORJ
Biroul de Cadastru şi Publicitate Imobiliară Targu Jiu

A. Partea I. Descrierea imobilului

TEREN Extravilan
Adresa: Jud. Gorj

Nr. Crt	Nr cadastral Nr. topografic	Suprafaţa* (mp)	Observaţii / Referinţe
A1		477	Sector cadastral:55 Teren neimprejmuit;

B. Partea II. Proprietari şi acte

Inscrieri privitoare la dreptul de proprietate şi alte drepturi reale		Referinţe
/		
Act Administrativ nr. 601, din 01/04/2025 emis de Comuna Scoarța;		
B1	Inscrierea provizorie, drept de PROPRIETATE, dobandit prin Reconstituire, cota actuala 1/1	A1
	1) **Băluță Filofteia** DEFUNCT:Da 2) **Necula Cristina Mihaela** DEFUNCT:Da 3) **Șuvelea Floarea** DEFUNCT:Da 4) **Ungureanu Constantin** DEFUNCT:Da 5) **Dinu Ioana**, în cote nedeterminate	
Act Administrativ nr. 21446, din 24/10/2025 emis de Primăria Com. Scoarța;		
B2	Se notează posesia faptică în favoarea lui Bodunu Simona	A1
	1) **Bodunu Simona**	

C. Partea III. SARCINI .

Inscrieri privind dezmembramintele dreptului de proprietate, drepturi reale de garanţie şi sarcini	Referinţe
NU SUNT	

Neutilizabil în circuitul civil

Anexa Nr. 1 La Partea I

Teren

Nr cadastral	Suprafaţa (mp)*	Observaţii / Referinţe
	477	

* Suprafaţa este determinată in planul de proiecţie Stereo 70.

DETALII LINIARE IMOBIL

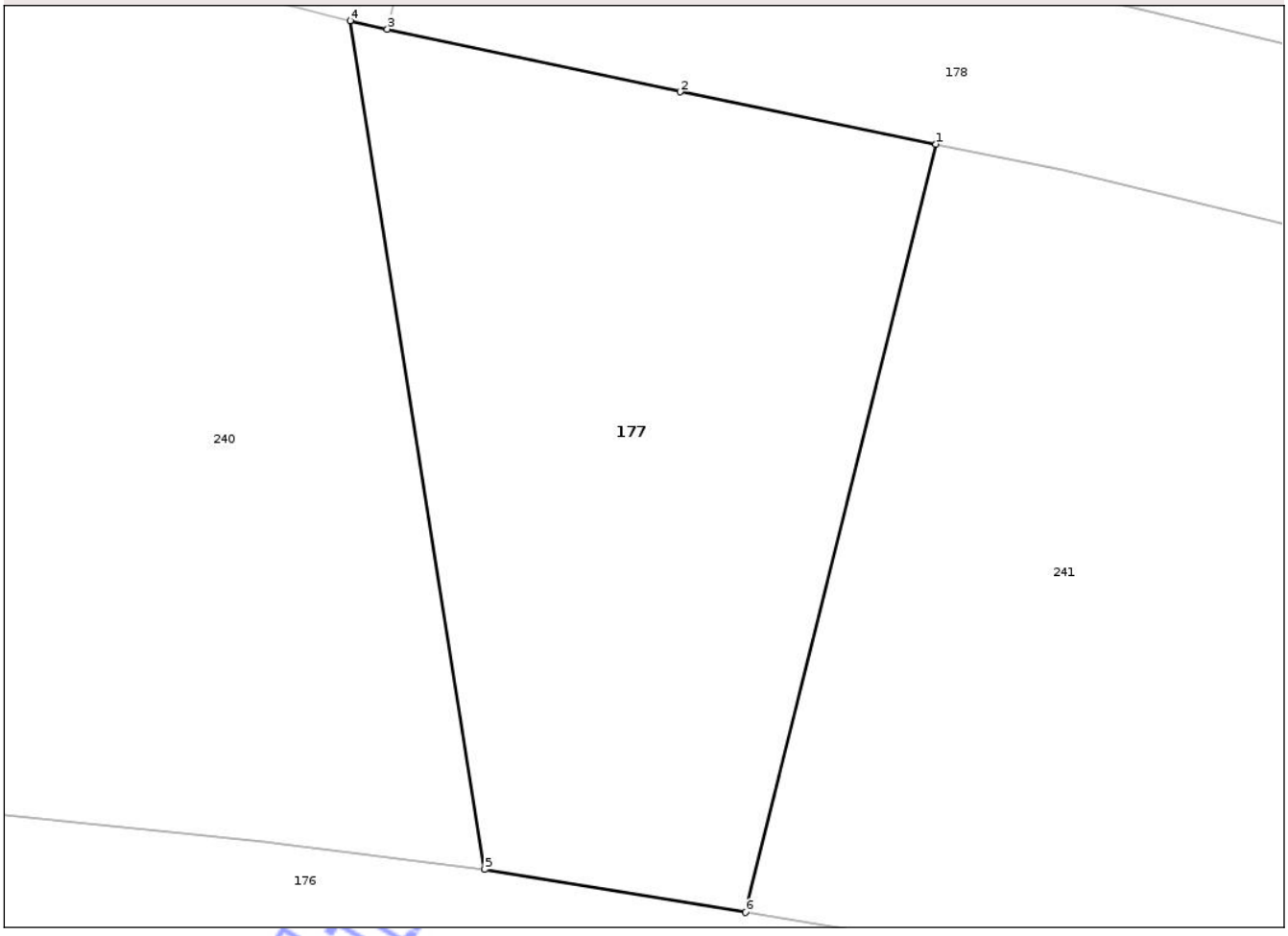

Date referitoare la teren

Crt	Categorie folosință	Intra vilan	Suprafaţa (mp)	Tarla	Parcelă	Nr. topo	Observaţii / Referinţe
1	arabil	NU	407	36	1351/1	-	
2	vie	NU	70	36	1350/1	-	

Lungime Segmente
1) Valorile lungimilor segmentelor sunt obţinute din proiecţie în plan.

Punct început	X / Y	Punct sfârşit	X / Y	Lungime segment (** (m)
1	381.999,846 392.855,478	2	381.990,307 392.857,427	9.737
2	381.990,307 392.857,427	3	381.979,394 392.859,763	11.16
3	381.979,394 392.859,763	4	381.978,004 392.860,072	1.423
4	381.978,004 392.860,072	5	381.983,022 392.828,479	31.989

Document care conține date cu caracter personal, protejat de prevederile Regulamentului (UE) nr. 679/2016 și Legii 190/2018

Punct început	X / Y	Punct sfârşit	X / Y	Lungime segment (** (m)
5	381.983,022 392.828,479	6	381.992,741 392.826,881	9.849
6	381.992,741 392.826,881	1	381.999,846 392.855,478	29.466

** Lungimile segmentelor sunt determinate în planul de proiecţie Stereo 70 şi sunt rotunjite la 1 milimetru.
*** Distanţa dintre puncte este formată din segmente cumulate ce sunt mai mici decât valoarea 1 milimetru.

Neutilizabil în circuitul civil

DATE DESPRE IMOBILUL NR. 178

Oficiul de Cadastru şi Publicitate Imobiliară GORJ
Biroul de Cadastru şi Publicitate Imobiliară Targu Jiu

A. Partea I. Descrierea imobilului

TEREN Necunoscut

Adresa: Loc. Bobu, Str Bobu, Jud. Gorj

Nr. Crt	Nr cadastral Nr. topografic	Suprafaţa* (mp)	Observaţii / Referinţe
A1	35386	663	Sector cadastral:55 Teren neimprejmuit;

B. Partea II. Proprietari şi acte

Inscrieri privitoare la dreptul de proprietate şi alte drepturi reale		Referinţe
44565 / 30/08/2011		
Act Notarial nr. 3849, din 29/08/2011 emis de NP Anica Merisescu;		
B1	Intabulare, drept de PROPRIETATEcu titlu de drept cumpărare, dobandit prin Conventie, cota actuala 1/1	A1
	1) **Bărcean Ion** 2) **Bărcean Zenobia**, bum comun	

C. Partea III. SARCINI .

Inscrieri privind dezmembramintele dreptului de proprietate, drepturi reale de garanţie şi sarcini	Referinţe
NU SUNT	

Neutilizabil în circuitul civil

Anexa Nr. 1 La Partea I

Teren

Nr cadastral	Suprafaţa (mp)*	Observaţii / Referinţe
35386	663	

* Suprafaţa este determinată in planul de proiecţie Stereo 70.

DETALII LINIARE IMOBIL

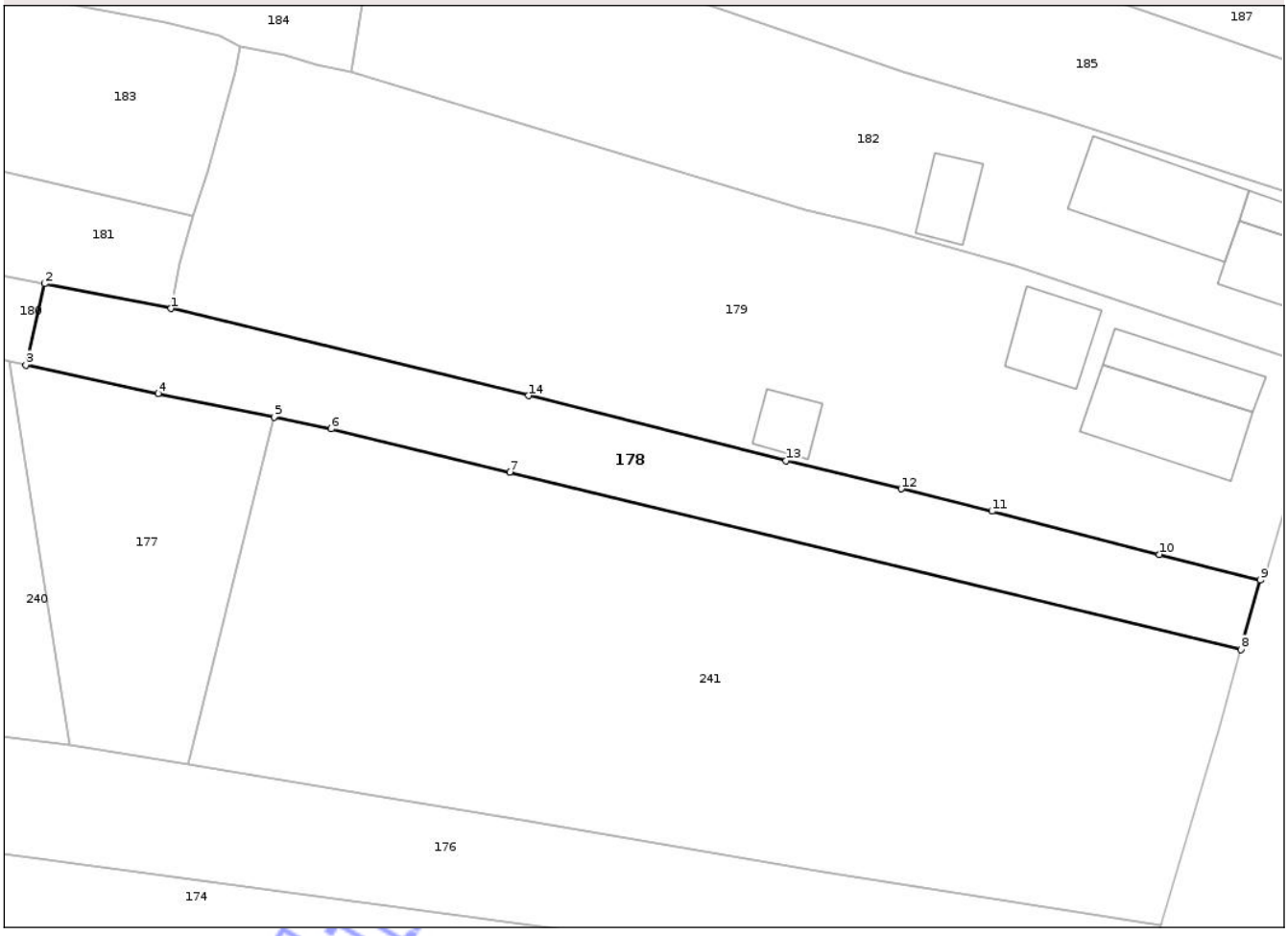

Date referitoare la teren

Crt	Categorie folosință	Intra vilan	Suprafaţa (mp)	Tarla	Parcelă	Nr. topo	Observaţii / Referinţe
1	livada	DA	248	37	1555/2, 1556/2	-	tarla 36 eronată în act, corect conform plan cadastral tarla 37
2	vie	DA	212	37	1556/2	-	
3	arabil	DA	58	37	1556/2	-	
4	arabil	NU	70	37	1557/2	-	
5	pasune	NU	75	37	1557/2	-	

Lungime Segmente

1) Valorile lungimilor segmentelor sunt obţinute din proiecţie în plan.

Punct început	X / Y	Punct sfârşit	X / Y	Lungime segment (** (m)
1	381.991,357 392.864,418	2	381.980,934 392.866,466	10.622
2	381.980,934 392.866,466	3	381.979,394 392.859,763	6.877

Document care conține date cu caracter personal, protejat de prevederile Regulamentului (UE) nr. 679/2016 și Legii 190/2018

Punct început	X / Y	Punct sfârşit	X / Y	Lungime segment (** (m)
3	381.979,394 392.859,763	4	381.990,307 392.857,427	11.16
4	381.990,307 392.857,427	5	381.999,846 392.855,478	9.737
5	381.999,846 392.855,478	6	382.004,567 392.854,502	4.82
6	382.004,567 392.854,502	7	382.019,273 392.850,93	15.134
7	382.019,273 392.850,93	8	382.079,538 392.836,351	62.003
8	382.079,538 392.836,351	9	382.081,155 392.842,062	5.936
9	382.081,155 392.842,062	10	382.072,822 392.844,184	8.599
10	382.072,822 392.844,184	11	382.059,033 392.847,727	14.237
11	382.059,033 392.847,727	12	382.051,557 392.849,569	7.7
12	382.051,557 392.849,569	13	382.042,068 392.851,884	9.767
13	382.042,068 392.851,884	14	382.020,837 392.857,246	21.898
14	382.020,837 392.857,246	1	381.991,357 392.864,418	30.34

** Lungimile segmentelor sunt determinate în planul de proiecţie Stereo 70 şi sunt rotunjite la 1 milimetru.
*** Distanţa dintre puncte este formată din segmente cumulate ce sunt mai mici decât valoarea 1 milimetru.

Neutilizabil în circuitul civil

DATE DESPRE IMOBILUL NR. 193

Oficiul de Cadastru şi Publicitate Imobiliară GORJ
Biroul de Cadastru şi Publicitate Imobiliară Targu Jiu

A. Partea I. Descrierea imobilului

TEREN Necunoscut

Adresa: Loc. Bobu, Str Bobu, Nr. 17, Jud. Gorj

Nr. Crt	Nr cadastral Nr. topografic	Suprafaţa* (mp)	Observaţii / Referinţe
A1	37948	1.607	Sector cadastral:55 Teren imprejmuit;

Construcţii

Crt	Nr cadastral Nr. topografic	Adresa	Observaţii / Referinţe
A1.1	37948-C1	Loc. Bobu, Str Bobu, Nr. 17, Jud. Gorj	Nr. niveluri:1; S. construita la sol:23 mp; S. construita desfasurata:23 mp; Constructie anexa parter din lemn, acoperita cu placi azbociment, edificata in anul 1957
A1.2	37948-C2	Loc. Bobu, Str Bobu, Nr. 17, Jud. Gorj	Nr. niveluri:1; S. construita la sol:23 mp; S. construita desfasurata:23 mp; Constructie anexa parter din lemn, acoperita cu placi azbociment, edificata in anul 1957

B. Partea II. Proprietari şi acte

Inscrieri privitoare la dreptul de proprietate şi alte drepturi reale		Referinţe
32727 / 21/05/2020		
Act Notarial nr. 226, din 01/10/2019 emis de NP. Ciobanu Valerica Cezarina;		
B1	Intabulare, drept de PROPRIETATE, dobandit prin Succesiune, cota actuala 1/2	A1
	1) **Tudor Elena**, bun propriu	
	OBSERVATII: pozitie transcrisa din CF 37530/Scoarta, inscrisa prin incheierea nr. 68409 din 01/10/2019;	
40616 / 23/06/2020		
Act Notarial nr. 592, din 23/06/2020 emis de Ciobanu Valerica Cezarina;		
B2	Intabulare, drept de PROPRIETATEcu titlu de drept partaj succesoral, dobandit prin Conventie, cota actuala 1/2	A1, A1.1, A1.2
	1) **Tudor Elena**, bun propriu	
32727 / 21/05/2020		
Act Notarial nr. 225, din 01/10/2019 emis de BNP CEZARINA CIOBANU (act administrativ nr 12153 din 18.11.2019, emis de PRIMARIA SCOARTA;act administrativ nr 8943 din 20.08.2019, emis de PRIMARIA SCOARTA;act notarial nr 226 din 01.10.2019, emis de BNP CEZARINA CIOBANU;act notarial nr 80 din 12.05.2017, emis de BNP CEZARINA CIOBANU);		
B3	Intabulare, drept de PROPRIETATE, dobandit prin Succesiune, cota actuala 1/2	A1.1, A1.2
	1) **Tudor Elena**, bun propriu	
	OBSERVATII: pozitie transcrisa din CF 37530/Scoarta, inscrisa prin incheierea nr. 89683 din 18/12/2019;	

C. Partea III. SARCINI .

Inscrieri privind dezmembramintele dreptului de proprietate, drepturi reale de garanţie şi sarcini	Referinţe
NU SUNT	

Neautentic la circuitul civil

Anexa Nr. 1 La Partea I

Teren

Nr cadastral	Suprafaţa (mp)*	Observaţii / Referinţe
37948	1.607	

* Suprafaţa este determinată in planul de proiecţie Stereo 70.

DETALII LINIARE IMOBIL

Date referitoare la teren

Crt	Categorie folosință	Intra vilan	Suprafaţa (mp)	Tarla	Parcelă	Nr. topo	Observaţii / Referinţe
1	curti constructii	DA	464	37	1588	-	
2	vie	DA	80	37	1588/1	-	
3	arabil	DA	533	37	1591	-	
4	vie	DA	162	37	1591/1	-	
5	arabil	NU	239	37	1591	-	
6	vie	NU	129	37	1591/1	-	

Date referitoare la construcţii

Crt	Număr	Destinaţie construcţie	Supraf. (mp)	Situaţie juridică	Observaţii / Referinţe
A1.1	37948-C1	constructii anexa	23	Cu acte	Nr. niveluri:1; S. construita la sol:23 mp; S. construita desfasurata:23 mp; Constructie anexa parter din lemn, acoperita cu placi azbociment, edificata in anul 1957
A1.2	37948-C2	constructii anexa	23	Cu acte	Nr. niveluri:1; S. construita la sol:23 mp; S. construita desfasurata:23 mp; Constructie anexa parter din lemn, acoperita cu placi azbociment, edificata in anul 1957

Document care conține date cu caracter personal, protejat de prevederile Regulamentului (UE) nr. 679/2016 și Legii 190/2018

Lungime Segmente
1) Valorile lungimilor segmentelor sunt obţinute din proiecţie în plan.

Punct început	X / Y	Punct sfârşit	X / Y	Lungime segment (** (m)
1	382.118,805 392.957,292	2	382.106,882 392.961,866	12.77
3	382.091,349 392.968,173	4	382.080,576 392.972,298	11.536
5	382.064,919 392.978,054	6	382.043,209 392.986,106	23.154
7	382.031,33 392.990,649	8	382.030,815 392.989,878	0.927
9	382.024,43 392.978,214	10	382.031,342 392.975,187	7.546
11	382.043,008 392.970,208	12	382.067,012 392.960,306	25.966
13	382.073,394 392.957,782	14	382.074,958 392.957,04	1.731
15	382.076,355 392.956,378	16	382.079,738 392.954,774	3.744
17	382.092,726 392.948,973	18	382.104,701 392.943,922	12.996
19	382.115,36 392.939,192	20	382.118,52 392.944,63	6.29
21	382.121,648 392.949,99	22	382.124,58 392.954,968	5.777

Punct început	X / Y	Punct sfârşit	X / Y	Lungime segment (** (m)
2	382.106,882 392.961,866	3	382.091,349 392.968,173	16.765
4	382.080,576 392.972,298	5	382.064,919 392.978,054	16.682
6	382.043,209 392.986,106	7	382.031,33 392.990,649	12.718
8	382.030,815 392.989,878	9	382.024,43 392.978,214	13.297
10	382.031,342 392.975,187	11	382.043,008 392.970,208	12.684
12	382.067,012 392.960,306	13	382.073,394 392.957,782	6.864
14	382.074,958 392.957,04	15	382.076,355 392.956,378	1.547
16	382.079,738 392.954,774	17	382.092,726 392.948,973	14.225
18	382.104,701 392.943,922	19	382.115,36 392.939,192	11.661
20	382.118,52 392.944,63	21	382.121,648 392.949,99	6.206
22	382.124,58 392.954,968	1	382.118,805 392.957,292	6.225

** Lungimile segmentelor sunt determinate în planul de proiecţie Stereo 70 şi sunt rotunjite la 1 milimetru.
*** Distanţa dintre puncte este formată din segmente cumulate ce sunt mai mici decât valoarea 1 milimetru.

Neutilizabil în circuitul civil

DATE DESPRE IMOBILUL NR. 194

Oficiul de Cadastru şi Publicitate Imobiliară GORJ
Biroul de Cadastru şi Publicitate Imobiliară Targu Jiu

A. Partea I. Descrierea imobilului

TEREN Necunoscut

Adresa: Loc. Bobu, Str Raba, Nr. 34, Jud. Gorj

Nr. Crt	Nr cadastral Nr. topografic	Suprafaţa* (mp)	Observaţii / Referinţe
A1	37249	4.000	Sector cadastral:55 Teren neimprejmuit;

Construcţii

Crt	Nr cadastral Nr. topografic	Adresa	Observaţii / Referinţe
A1.1	37249-C1	Loc. Bobu, Str Raba, Nr. 34, Jud. Gorj	Nr. niveluri:1; S. construita la sol:59 mp; S. construita desfasurata:59 mp; parter
A1.2	37249-C2	Loc. Bobu, Str Raba, Nr. 34, Jud. Gorj	Nr. niveluri:1; S. construita la sol:19 mp; S. construita desfasurata:19 mp; parter

B. Partea II. Proprietari şi acte

Inscrieri privitoare la dreptul de proprietate şi alte drepturi reale		Referinţe
23552 / 26/04/2018		
Act Administrativ nr. 1522834, din 04/04/2018 emis de Comisia Județeană Gorj;		
B1	Intabulare, drept de PROPRIETATEcu titlu de drept reconstituire, dobandit prin Lege, cota actuala 1/1	A1
	1) **Petec Nicolae**, bun propriu	
/		
Act Normativ nr. 7, din 13/03/1996 emis de Parlamentul României (art. 12, alin. 14);		
B2	Intabulare, drept de PROPRIETATE, dobandit prin Lege, cota actuala 1/1	A1.1, A1.2
	1) **Petec Nicolae**, bun propriu	

C. Partea III. SARCINI .

Inscrieri privind dezmembramintele dreptului de proprietate, drepturi reale de garanţie şi sarcini	Referinţe
NU SUNT	

Neutilizabil în circuitul civil

Anexa Nr. 1 La Partea I

Teren

Nr cadastral	Suprafaţa (mp)*	Observaţii / Referinţe
37249	4.000	

* Suprafaţa este determinată in planul de proiecţie Stereo 70.

DETALII LINIARE IMOBIL

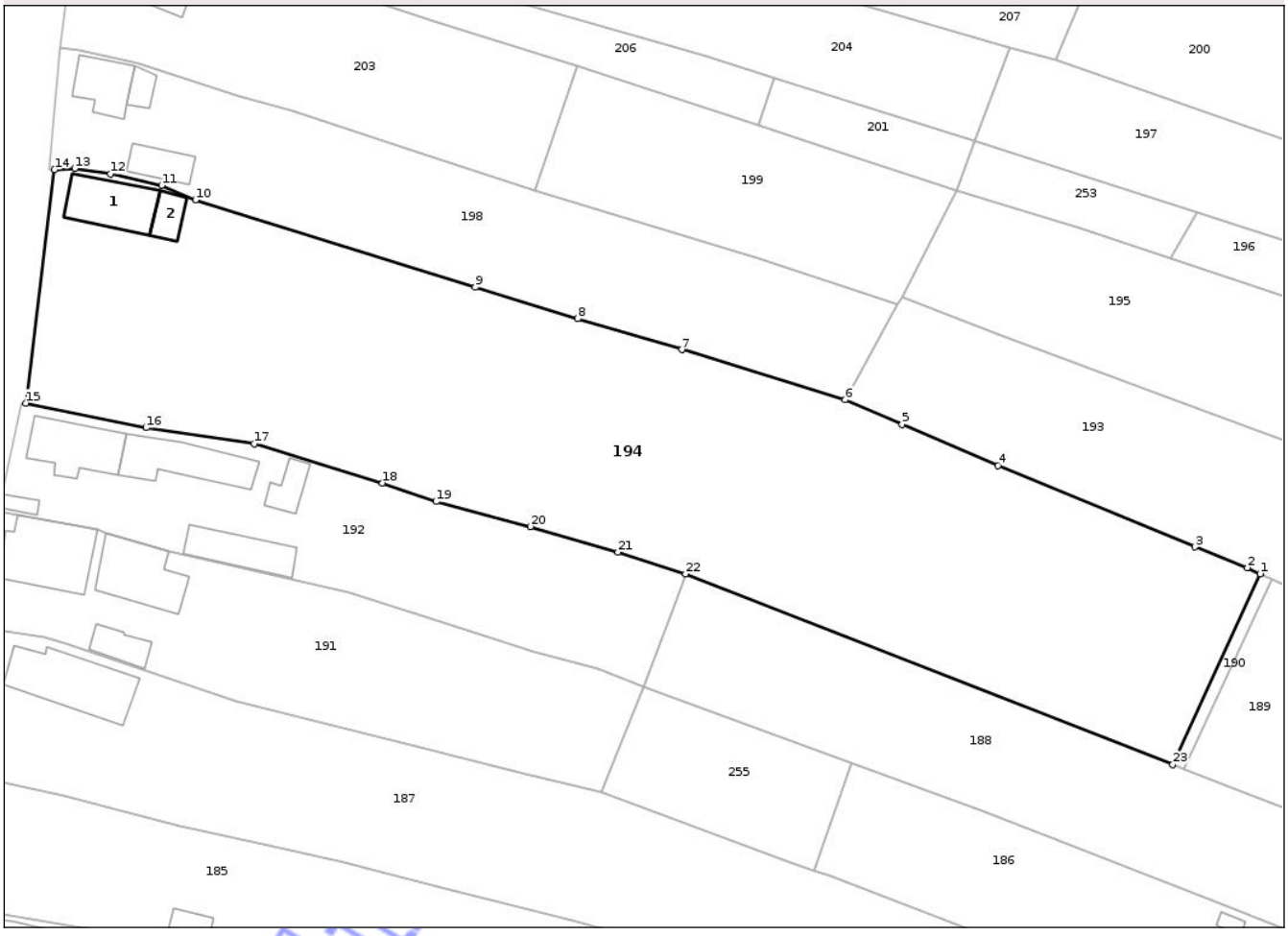

Date referitoare la teren

Crt	Categorie folosință	Intra vilan	Suprafaţa (mp)	Tarla	Parcelă	Nr. topo	Observaţii / Referinţe
1	curti constructii	DA	473	37	1584	-	
2	arabil	DA	120	37	1584/1	-	
3	livada	DA	1.253	37	1583	-	
4	vie	DA	221	37	1583/1	-	
5	arabil	DA	826	37	1582/1	-	
6	arabil	NU	1.107	37	1582/1	-	

Date referitoare la construcţii

Crt	Număr	Destinaţie construcţie	Supraf. (mp)	Situaţie juridică	Observaţii / Referinţe
A1.1	37249-C1	constructii de locuinte	59	Cu acte	Nr. niveluri:1; S. construita la sol:59 mp; S. construita desfasurata:59 mp; parter
A1.2	37249-C2	constructii anexa	19	Cu acte	Nr. niveluri:1; S. construita la sol:19 mp; S. construita desfasurata:19 mp; parter

Document care conține date cu caracter personal, protejat de prevederile Regulamentului (UE) nr. 679/2016 și Legii 190/2018

Lungime Segmente
1) Valorile lungimilor segmentelor sunt obţinute din proiecţie în plan.

Punct început	X / Y	Punct sfârşit	X / Y	Lungime segment (** (m)
1	382.074,958 392.957,04	2	382.073,394 392.957,782	1.731
3	382.067,012 392.960,306	4	382.043,008 392.970,208	25.966
5	382.031,342 392.975,187	6	382.024,43 392.978,214	7.546
7	382.004,523 392.984,306	8	381.991,856 392.988,047	13.208
9	381.979,367 392.991,884	10	381.945,329 393.002,505	35.657
11	381.941,189 393.004,269	12	381.934,95 393.005,648	6.39
13	381.930,601 393.006,33	14	381.928,159 393.006,17	2.447
15	381.924,67 392.977,788	16	381.939,304 392.974,796	14.938
17	381.952,458 392.972,876	18	381.968,098 392.968,073	16.36
19	381.974,591 392.965,819	20	381.986,102 392.962,795	11.902
21	381.996,736 392.959,678	22	382.004,993 392.957,027	8.672
23	382.064,312 392.933,837	1	382.074,958 392.957,04	25.529

Punct început	X / Y	Punct sfârşit	X / Y	Lungime segment (** (m)
2	382.073,394 392.957,782	3	382.067,012 392.960,306	6.864
4	382.043,008 392.970,208	5	382.031,342 392.975,187	12.684
6	382.024,43 392.978,214	7	382.004,523 392.984,306	20.818
8	381.991,856 392.988,047	9	381.979,367 392.991,884	13.065
10	381.945,329 393.002,505	11	381.941,189 393.004,269	4.5
12	381.934,95 393.005,648	13	381.930,601 393.006,33	4.403
14	381.928,159 393.006,17	15	381.924,67 392.977,788	28.596
16	381.939,304 392.974,796	17	381.952,458 392.972,876	13.293
18	381.968,098 392.968,073	19	381.974,591 392.965,819	6.873
20	381.986,102 392.962,795	21	381.996,736 392.959,678	11.081
22	382.004,993 392.957,027	23	382.064,312 392.933,837	63.69

** Lungimile segmentelor sunt determinate în planul de proiecţie Stereo 70 şi sunt rotunjite la 1 milimetru.
*** Distanţa dintre puncte este formată din segmente cumulate ce sunt mai mici decât valoarea 1 milimetru.

Neutilizabil în circuitul civil

DATE DESPRE IMOBILUL NR. 223

Oficiul de Cadastru şi Publicitate Imobiliară GORJ
Biroul de Cadastru şi Publicitate Imobiliară Targu Jiu

A. Partea I. Descrierea imobilului

TEREN Necunoscut

Adresa: Loc. Bobu, Str Bobu, Nr. 33, Jud. Gorj

Nr. Crt	Nr cadastral Nr. topografic	Suprafaţa* (mp)	Observaţii / Referinţe
A1		Din acte: 1.644 Masurata: 2.526	Sector cadastral:55 Teren imprejmuit;

Construcţii

Crt	Nr cadastral Nr. topografic	Adresa	Observaţii / Referinţe
A1.1		Loc. Bobu, Str Bobu, Nr. 33, Jud. Gorj	Nr. niveluri:1; S. construita la sol:119 mp; S. construita desfasurata:119 mp; parter
A1.2		Loc. Bobu, Str Bobu, Nr. 33, Jud. Gorj	Nr. niveluri:1; S. construita la sol:19 mp; S. construita desfasurata:19 mp; parter
A1.3		Loc. Bobu, Str Bobu, Nr. 33, Jud. Gorj	Nr. niveluri:1; S. construita la sol:35 mp; S. construita desfasurata:35 mp; parter

B. Partea II. Proprietari şi acte

Inscrieri privitoare la dreptul de proprietate şi alte drepturi reale		Referinţe
/		
Act Administrativ nr. 1324521, din 12/03/1996 emis de CJPSDPAT Gorj;		
B1	Intabulare, drept de PROPRIETATE, dobandit prin Reconstituire, cota actuala 1/1	A1
	1) **Ungureanu I Săndica**	
Act Administrativ nr. 20892, din 14/10/2025 emis de Comuna Scoarța;		
B2	Se notează posesia faptică în favoarea lui Ungureanu Ion	A1
	1) **Ungureanu Ion**	
Act Normativ nr. 7, din 13/03/1996 emis de Parlamentul României (art. 12, alin. 14);		
B3	Intabulare, drept de PROPRIETATE, dobandit prin Lege, cota actuala 1/1	A1.1, A1.2, A1.3
	1) **Ungureanu Ion**	

C. Partea III. SARCINI .

Inscrieri privind dezmembramintele dreptului de proprietate, drepturi reale de garanţie şi sarcini	Referinţe
NU SUNT	

Neutilizabil în circuitul civil

Anexa Nr. 1 La Partea I

Teren

Nr cadastral	Suprafaţa (mp)*	Observaţii / Referinţe
	Din acte: 1.644 Masurata: 2.526	

* Suprafaţa este determinată in planul de proiecţie Stereo 70.

DETALII LINIARE IMOBIL

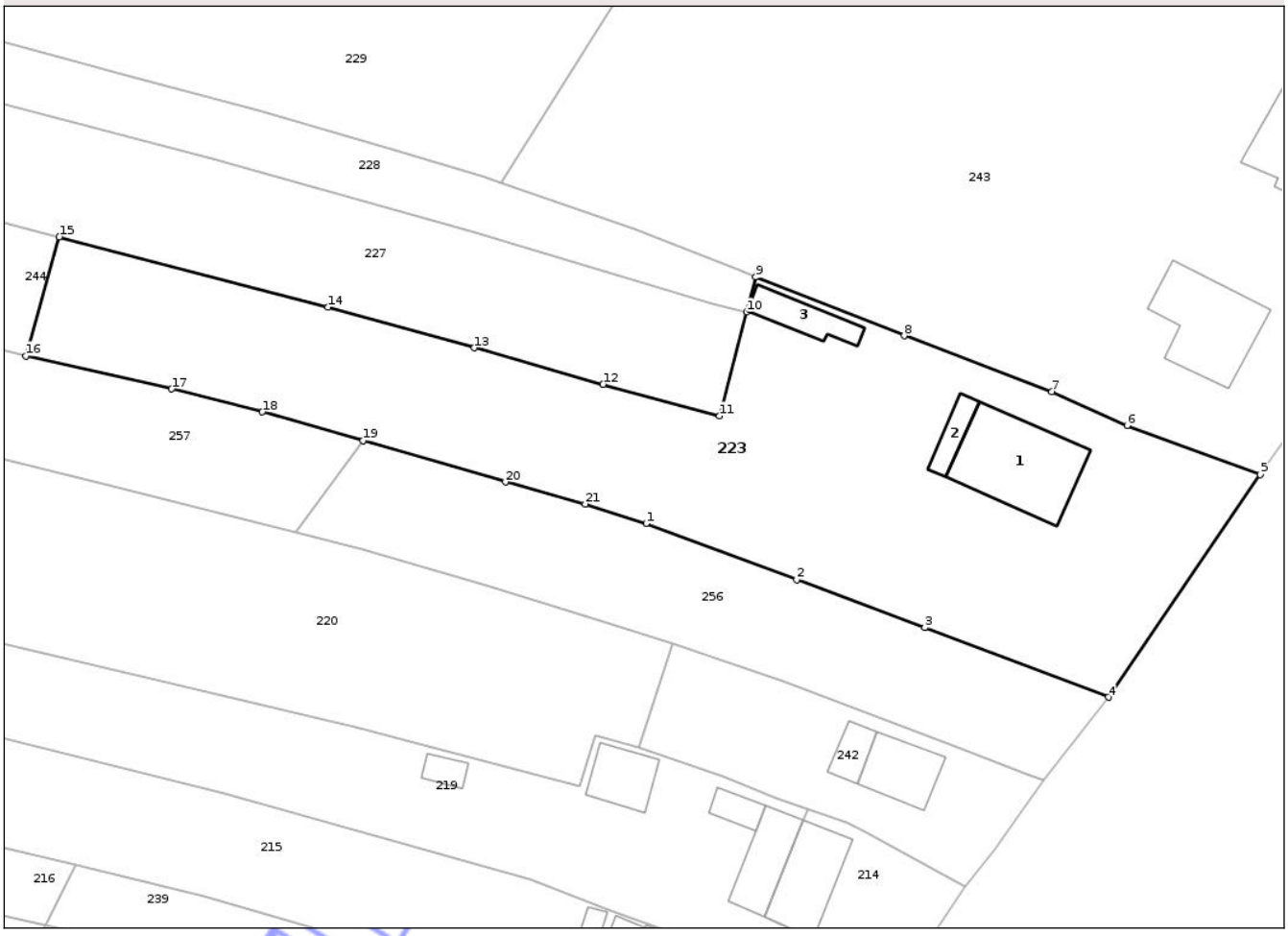

Date referitoare la teren

Crt	Categorie folosinţă	Intra vilan	Suprafaţa (mp)	Tarla	Parcelă	Nr. topo	Observaţii / Referinţe
1	curti constructii	DA	571	37	1650	-	
2	vie	DA	643	37	1648/8, 1649	-	
3	faneata	DA	213	37	1648/8, 1649	-	
4	arabil	DA	132	37	1649	-	
5	livada	DA	444	37	1648/8	-	
6	livada	NU	523	37	1648/8	-	

Date referitoare la construcţii

Crt	Număr	Destinaţie construcţie	Supraf. (mp)	Situaţie juridică	Observaţii / Referinţe
A1.1		constructii de locuinte	119	Cu acte	Nr. niveluri:1; S. construita la sol:119 mp; S. construita desfasurata:119 mp; parter
A1.2		constructii anexa	19	Cu acte	Nr. niveluri:1; S. construita la sol:19 mp; S. construita desfasurata:19 mp; parter
A1.3		constructii anexa	35	Cu acte	Nr. niveluri:1; S. construita la sol:35 mp; S. construita desfasurata:35 mp; parter

Document care conține date cu caracter personal, protejat de prevederile Regulamentului (UE) nr. 679/2016 și Legii 190/2018

Lungime Segmente

1) Valorile lungimilor segmentelor sunt obţinute din proiecţie în plan.

Punct început	X / Y	Punct sfârşit	X / Y	Lungime segment (** (m)
1	382.171,999 393.113,274	2	382.188,37 393.107,198	17.462
3	382.202,304 393.101,964	4	382.222,249 393.094,404	21.33
5	382.238,766 393.118,604	6	382.224,287 393.123,931	15.428
7	382.216,098 393.127,612	8	382.200,084 393.133,697	17.131
9	382.183,913 393.140,068	10	382.182,928 393.136,268	3.926
11	382.179,983 393.124,976	12	382.167,314 393.128,42	13.129
13	382.153,34 393.132,38	14	382.137,424 393.136,789	16.515
15	382.108,196 393.144,444	16	382.104,574 393.131,51	13.431
17	382.120,421 393.127,901	18	382.130,288 393.125,413	10.175
19	382.141,238 393.122,293	20	382.156,706 393.117,786	16.112
21	382.165,369 393.115,4	1	382.171,999 393.113,274	6.962

Punct început	X / Y	Punct sfârşit	X / Y	Lungime segment (** (m)
2	382.188,37 393.107,198	3	382.202,304 393.101,964	14.885
4	382.222,249 393.094,404	5	382.238,766 393.118,604	29.3
6	382.224,287 393.123,931	7	382.216,098 393.127,612	8.978
8	382.200,084 393.133,697	9	382.183,913 393.140,068	17.38
10	382.182,928 393.136,268	11	382.179,983 393.124,976	11.67
12	382.167,314 393.128,42	13	382.153,34 393.132,38	14.524
14	382.137,424 393.136,789	15	382.108,196 393.144,444	30.214
16	382.104,574 393.131,51	17	382.120,421 393.127,901	16.253
18	382.130,288 393.125,413	19	382.141,238 393.122,293	11.386
20	382.156,706 393.117,786	21	382.165,369 393.115,4	8.985

** Lungimile segmentelor sunt determinate în planul de proiecţie Stereo 70 şi sunt rotunjite la 1 milimetru.
*** Distanţa dintre puncte este formată din segmente cumulate ce sunt mai mici decât valoarea 1 milimetru.

Neutilizabil în circuitul civil

DATE DESPRE IMOBILUL NR. 224

Oficiul de Cadastru şi Publicitate Imobiliară GORJ
Biroul de Cadastru şi Publicitate Imobiliară Targu Jiu

A. Partea I. Descrierea imobilului

TEREN Intravilan

Adresa: Loc. Bobu, Str Bobu, Jud. Gorj

Nr. Crt	Nr cadastral Nr. topografic	Suprafaţa* (mp)	Observaţii / Referinţe
A1		664	Sector cadastral:55 Teren neimprejmuit;

B. Partea II. Proprietari şi acte

Inscrieri privitoare la dreptul de proprietate şi alte drepturi reale		Referinţe
/		
Act Normativ nr. 7, din 13/03/1996 emis de Parlamentul României (art. 13, alin. 1);		
B1	Intabulare, drept de PROPRIETATE, dobandit prin Lege, cota actuala 1/1	A1
	1) **NEIDENTIFICAT NEIDENTIFICAT**	
Act Administrativ nr. 20907, din 14/10/2025 emis de Comuna Scoarța;		
B2	Se notează posesia faptică în favoarea lui Voicu Gheorghe	A1
	1) **Voicu Gheorghe**	

C. Partea III. SARCINI .

Inscrieri privind dezmembramintele dreptului de proprietate, drepturi reale de garanţie şi sarcini	Referinţe
NU SUNT	

Neutilizabil în circuitul civil

Anexa Nr. 1 La Partea I

Teren

Nr cadastral	Suprafaţa (mp)*	Observaţii / Referinţe
	664	

* Suprafaţa este determinată in planul de proiecţie Stereo 70.

DETALII LINIARE IMOBIL

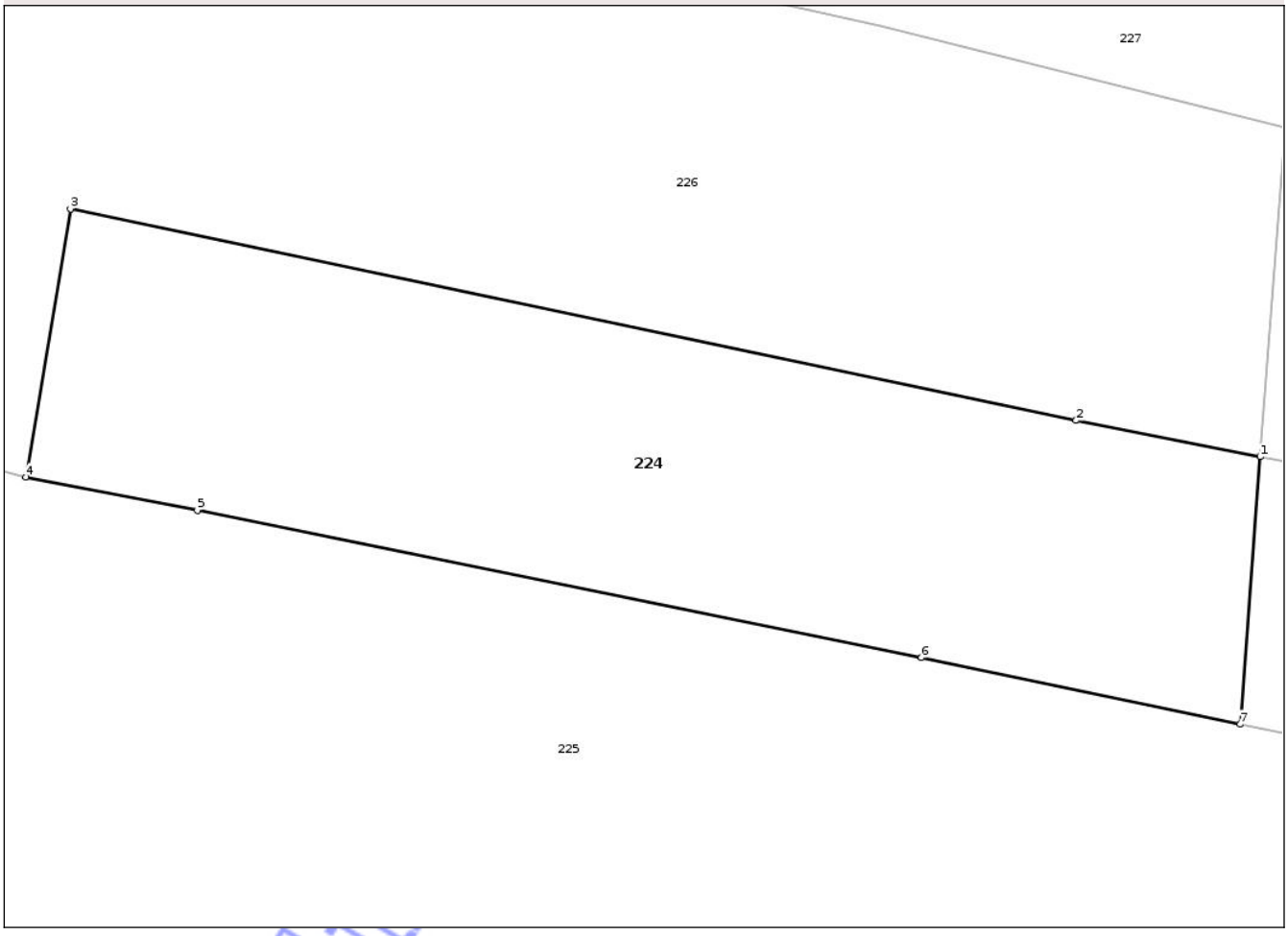

Date referitoare la teren

Crt	Categorie folosință	Intra vilan	Suprafaţa (mp)	Tarla	Parcelă	Nr. topo	Observaţii / Referinţe
1	arabil	DA	65	37	1638/5	-	
2	vie	DA	52	37	1638/4	-	
3	faneata	DA	547	37	1638/6	-	

Lungime Segmente
1) Valorile lungimilor segmentelor sunt obţinute din proiecţie în plan.

Punct început	X / Y	Punct sfârşit	X / Y	Lungime segment (** (m)
1	382.052,053 393.143,769	2	382.043,746 393.145,406	8.467
2	382.043,746 393.145,406	3	381.998,408 393.154,932	46.328
3	381.998,408 393.154,932	4	381.996,404 393.142,86	12.237
4	381.996,404 393.142,86	5	382.004,13 393.141,354	7.871

Document care conține date cu caracter personal, protejat de prevederile Regulamentului (UE) nr. 679/2016 și Legii 190/2018

Punct început	X / Y	Punct sfârşit	X / Y	Lungime segment (** (m)
5	382.004,13 393.141,354	6	382.036,777 393.134,719	33.315
6	382.036,777 393.134,719	7	382.051,142 393.131,726	14.674
7	382.051,142 393.131,726	1	382.052,053 393.143,769	12.078

** Lungimile segmentelor sunt determinate în planul de proiecţie Stereo 70 şi sunt rotunjite la 1 milimetru.
*** Distanţa dintre puncte este formată din segmente cumulate ce sunt mai mici decât valoarea 1 milimetru.

Neutilizabil în circuitul civil

DATE DESPRE IMOBILUL NR. 166

Oficiul de Cadastru şi Publicitate Imobiliară GORJ
Biroul de Cadastru şi Publicitate Imobiliară Targu Jiu

A. Partea I. Descrierea imobilului

TEREN Intravilan

Adresa: Loc. Bobu, Str Raba, Nr. 8, Jud. Gorj

Nr. Crt	Nr cadastral Nr. topografic	Suprafaţa* (mp)	Observaţii / Referinţe
A1	37675	Din acte: 1.250 Masurata: 1.279	Sector cadastral:55 Teren imprejmuit;

Construcţii

Crt	Nr cadastral Nr. topografic	Adresa	Observaţii / Referinţe
A1.1	37675-C1	Loc. Bobu, Str Raba, Nr. 8, Jud. Gorj	Nr. niveluri:1; S. construita la sol:106 mp; S. construita desfasurata:106 mp; parter
A1.2	37675-C2	Loc. Bobu, Str Raba, Nr. 8, Jud. Gorj	Nr. niveluri:1; S. construita la sol:20 mp; S. construita desfasurata:20 mp; parter

B. Partea II. Proprietari şi acte

Inscrieri privitoare la dreptul de proprietate şi alte drepturi reale		Referinţe
52259 / 06/08/2019		
Hotarare Judecatoreasca nr. 217, din 23/01/2012 emis de Judecatoria Tg Carbunesti (act administrativ nr 3203 din 19.03.2019, emis de PRIMARIA SCOARTA;act administrativ nr 1517673 din 26.02.2010, emis de CJPSDPAT);		
B1	Intabulare, drept de PROPRIETATEcu titlul de drept tranzacție, dobandit prin Hotarare Judecatoreasca, cota actuala 1/1	A1
	1) **Popescu Sevastian** 2) **Lăţoiu Elena-Daniela**, în cote nedeterminate	
	OBSERVATII: pozitie transcrisa din CF 37604/Scoarta, inscrisa prin incheierea nr. 19241 din 27/03/2019;	
/		
Act Normativ nr. 7, din 13/03/1996 emis de Parlamentul României (art. 12, alin. 14);		
B2	Intabulare, drept de PROPRIETATE, dobandit prin Lege, cota actuala 1/1	A1.1, A1.2
	1) **Popescu Sevastian**	

C. Partea III. SARCINI .

Inscrieri privind dezmembramintele dreptului de proprietate, drepturi reale de garanţie şi sarcini	Referinţe
NU SUNT	

Neautentificat în circuitul civil

Anexa Nr. 1 La Partea I

Teren

Nr cadastral	Suprafaţa (mp)*	Observaţii / Referinţe
37675	Din acte: 1.250 Masurata: 1.279	

* Suprafaţa este determinată in planul de proiecţie Stereo 70.

DETALII LINIARE IMOBIL

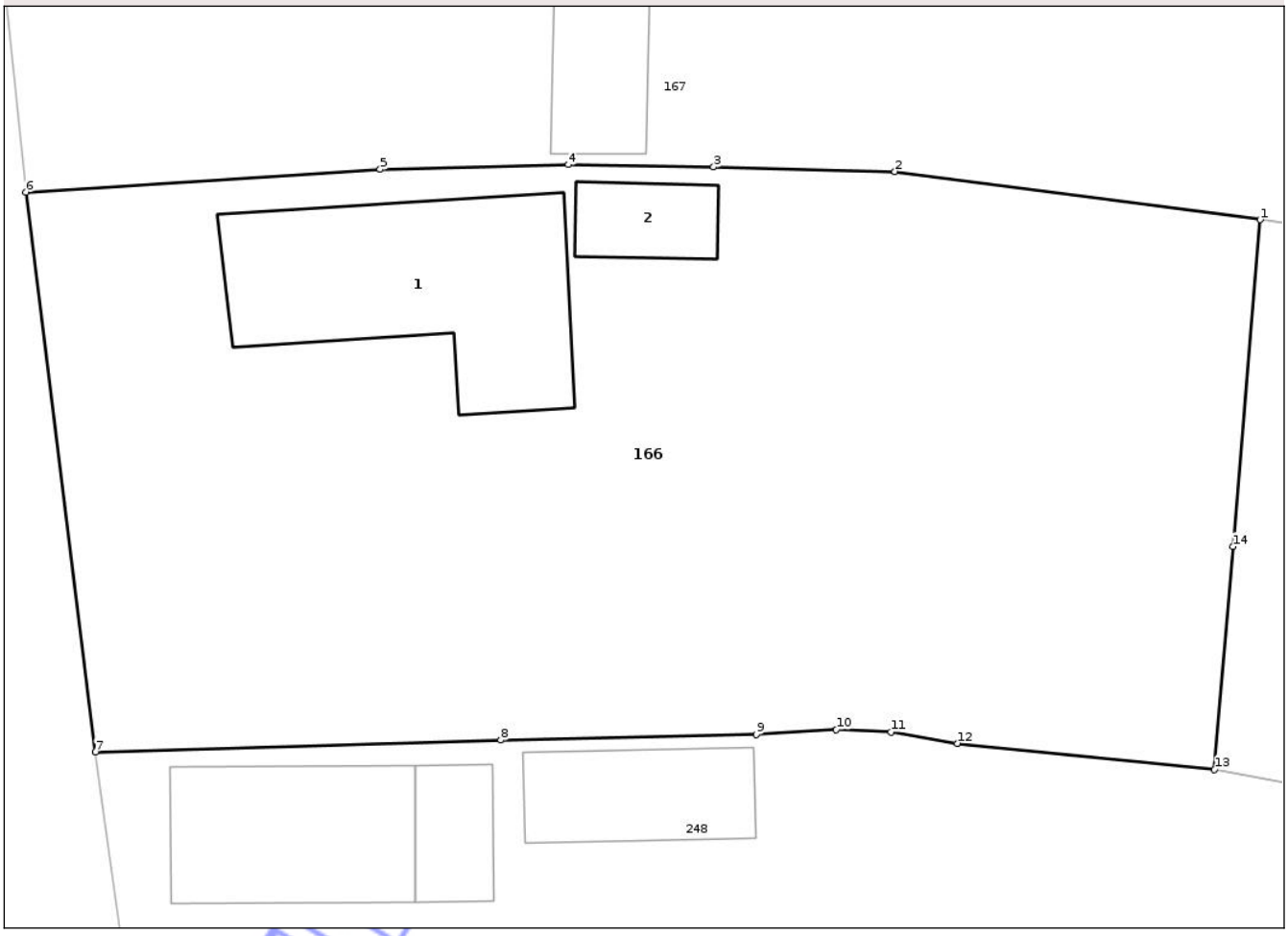

Date referitoare la teren

Crt	Categorie folosinţă	Intra vilan	Suprafaţa (mp)	Tarla	Parcelă	Nr. topo	Observaţii / Referinţe
1	curti constructii	DA	466	36	1322	-	
2	arabil	DA	602	36	1323	-	
3	vie	DA	163	36	1323	-	
4	arabil	DA	48	36	1322	-	

Date referitoare la construcţii

Crt	Număr	Destinaţie construcţie	Supraf. (mp)	Situaţie juridică	Observaţii / Referinţe
A1.1	37675-C1	constructii de locuinte	106	Cu acte	Nr. niveluri:1; S. construita la sol:106 mp; S. construita desfasurata:106 mp; parter
A1.2	37675-C2	constructii anexa	20	Cu acte	Nr. niveluri:1; S. construita la sol:20 mp; S. construita desfasurata:20 mp; parter

Lungime Segmente

1) Valorile lungimilor segmentelor sunt obţinute din proiecţie în plan.

Punct început	X / Y	Punct sfârşit	X / Y	Lungime segment (** (m)

Punct început	X / Y	Punct sfârşit	X / Y	Lungime segment (** (m)
1	381.958,106 392.715,654	2	381.942,099 392.717,762	16.146
2	381.942,099 392.717,762	3	381.934,158 392.717,965	7.944
3	381.934,158 392.717,965	4	381.927,79 392.718,06	6.369
4	381.927,79 392.718,06	5	381.919,553 392.717,858	8.239
5	381.919,553 392.717,858	6	381.904,031 392.716,86	15.554
6	381.904,031 392.716,86	7	381.907,076 392.692,328	24.72
7	381.907,076 392.692,328	8	381.924,838 392.692,857	17.77
8	381.924,838 392.692,857	9	381.936,031 392.693,096	11.196
9	381.936,031 392.693,096	10	381.939,537 392.693,316	3.513
10	381.939,537 392.693,316	11	381.941,927 392.693,204	2.392
11	381.941,927 392.693,204	12	381.944,834 392.692,715	2.949
12	381.944,834 392.692,715	13	381.956,107 392.691,575	11.33
13	381.956,107 392.691,575	14	381.956,909 392.701,337	9.795
14	381.956,909 392.701,337	1	381.958,106 392.715,654	14.367

**** Lungimile segmentelor sunt determinate în planul de proiecţie Stereo 70 şi sunt rotunjite la 1 milimetru.**
***** Distanţa dintre puncte este formată din segmente cumulate ce sunt mai mici decât valoarea 1 milimetru.**

Neutilizabil în circuitul civil

DATE DESPRE IMOBILUL NR. 167

Oficiul de Cadastru şi Publicitate Imobiliară GORJ
Biroul de Cadastru şi Publicitate Imobiliară Targu Jiu

A. Partea I. Descrierea imobilului

Nr. CF vechi:385
Nr. cadastral vechi:519

TEREN Intravilan

Adresa: Loc. Bobu, Str Raba, Nr. 10, Jud. Gorj

Nr. Crt	Nr cadastral Nr. topografic	Suprafaţa* (mp)	Observaţii / Referinţe
A1	36200	Din acte: 4.259 Masurata: 4.071	Sector cadastral:55 Teren imprejmuit;

Construcţii

Crt	Nr cadastral Nr. topografic	Adresa	Observaţii / Referinţe
A1.1	36200-C1	Loc. Bobu, Str Raba, Nr. 10, Jud. Gorj	Nr. niveluri:1; S. construita la sol:104 mp; S. construita desfasurata:104 mp; Casă de locuit,P, edificată în anul 1930
A1.2	36200-C2	Loc. Bobu, Str Raba, Nr. 10, Jud. Gorj	Nr. niveluri:1; S. construita la sol:23 mp; S. construita desfasurata:23 mp; Anexă,P, edificată în anul 1950
A1.3	36200-C3	Loc. Bobu, Str Raba, Nr. 10, Jud. Gorj	Nr. niveluri:1; S. construita la sol:61 mp; S. construita desfasurata:61 mp; Anexă,P, edificată în anul 1950

B. Partea II. Proprietari şi acte

Inscrieri privitoare la dreptul de proprietate şi alte drepturi reale		Referinţe
21614 / 28/09/2006		
Act Notarial nr. 1741, din 27/09/2006 emis de NP Călina Marcel Horațiu;		
B1	Intabulare, drept de PROPRIETATEcu titlu de drept întreținere, dobandit prin Conventie, cota actuala 1/1	A1
	1) **Vodislav Doina**, necăsătorită, bun propriu	
	OBSERVATII: (provenita din conversia CF 385)	
B2	Intabulare, drept de PROPRIETATEcu titlu de drept întreținere, dobandit prin Conventie, cota actuala 1/1	A1.1, A1.2, A1.3
	1) **Vodislav Doina**, necăsătorită, bun propriu	

C. Partea III. SARCINI .

Inscrieri privind dezmembramintele dreptului de proprietate, drepturi reale de garanţie şi sarcini	Referinţe
NU SUNT	

Neautentizat în circuitul civil

Anexa Nr. 1 La Partea I

Teren

Nr cadastral	Suprafaţa (mp)*	Observaţii / Referinţe
36200	Din acte: 4.259 Masurata: 4.071	

* Suprafaţa este determinată in planul de proiecţie Stereo 70.

DETALII LINIARE IMOBIL

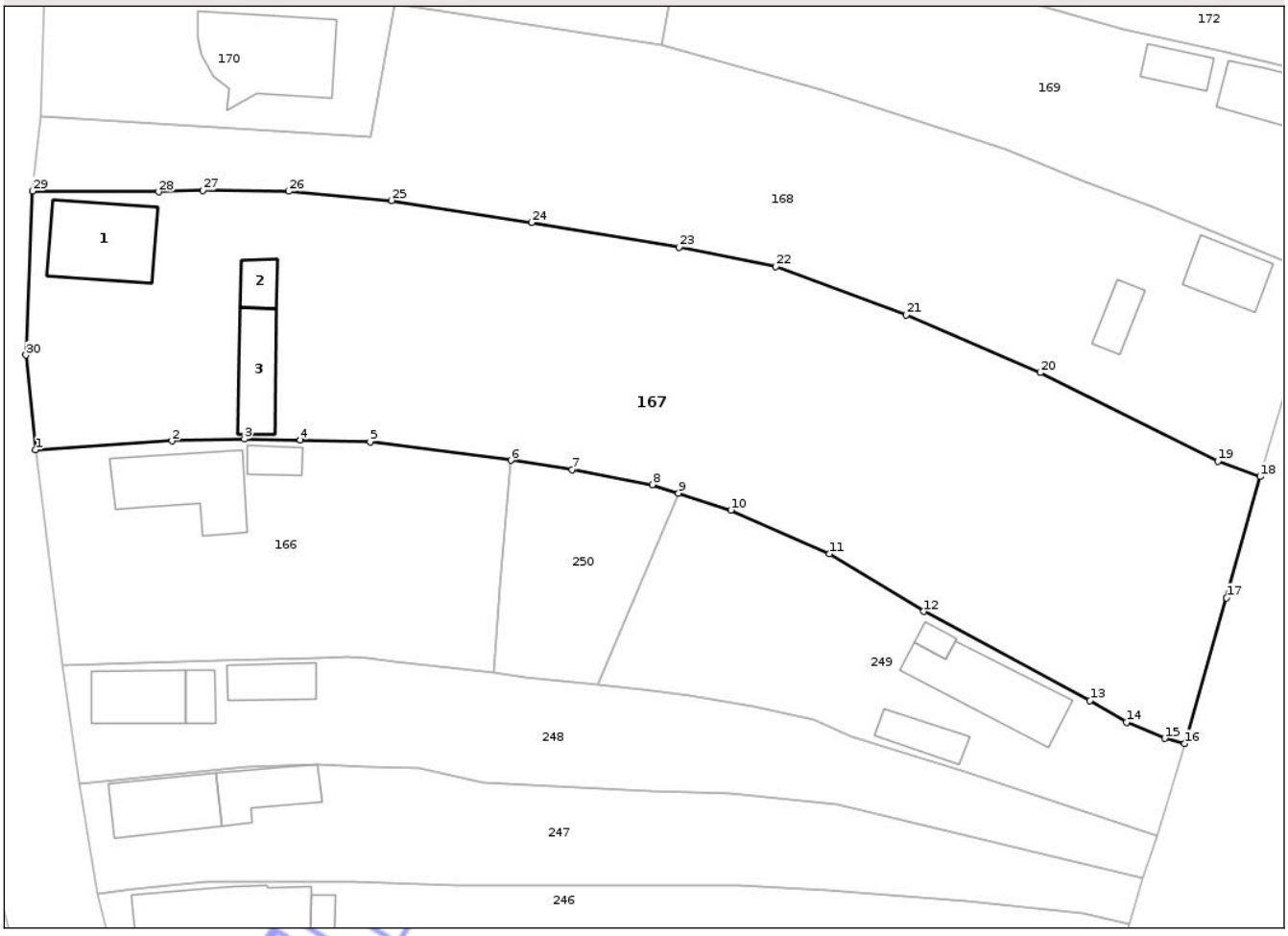

Date referitoare la teren

Crt	Categorie folosinţă	Intra vilan	Suprafaţa (mp)	Tarla	Parcelă	Nr. topo	Observaţii / Referinţe
1	curti constructii	DA	795	36	1329	-	
2	arabil	DA	423	36	1328	-	
3	vie	DA	1.360	36	1326	-	
4	faneata	DA	1.493	36	1327, 1328	-	

Date referitoare la construcţii

Crt	Număr	Destinaţie construcţie	Supraf. (mp)	Situaţie juridică	Observaţii / Referinţe
A1.1	36200-C1	constructii de locuinte	104	Cu acte	Nr. niveluri:1; S. construita la sol:104 mp; S. construita desfasurata:104 mp; Casă de locuit, P, edificată în anul 1930
A1.2	36200-C2	constructii anexa	23	Cu acte	Nr. niveluri:1; S. construita la sol:23 mp; S. construita desfasurata:23 mp; Anexă,P, edificată în anul 1950
A1.3	36200-C3	constructii anexa	61	Cu acte	Nr. niveluri:1; S. construita la sol:61 mp; S. construita desfasurata:61 mp; Anexă,P, edificată în anul 1950

Document care conține date cu caracter personal, protejat de prevederile Regulamentului (UE) nr. 679/2016 și Legii 190/2018

Lungime Segmente

1) Valorile lungimilor segmentelor sunt obţinute din proiecţie în plan.

Punct început	X / Y	Punct sfârşit	X / Y	Lungime segment (** (m)
1	381.904,031 392.716,86	2	381.919,553 392.717,858	15.554
3	381.927,79 392.718,06	4	381.934,158 392.717,965	6.369
5	381.942,099 392.717,762	6	381.958,106 392.715,654	16.146
7	381.965,096 392.714,611	8	381.974,212 392.712,874	9.28
9	381.977,187 392.711,914	10	381.983,132 392.709,995	6.247
11	381.994,384 392.705,01	12	382.005,089 392.698,465	12.547
13	382.024,008 392.688,344	14	382.028,154 392.685,859	4.834
15	382.032,514 392.684,016	16	382.034,753 392.683,418	2.318
17	382.039,555 392.700,026	18	382.043,38 392.713,792	14.288
19	382.038,541 392.715,532	20	382.018,339 392.725,628	22.584
21	382.003,097 392.732,215	22	381.988,262 392.737,709	15.82
23	381.977,235 392.739,925	24	381.960,499 392.742,703	16.965
25	381.944,542 392.745,209	26	381.932,858 392.746,264	11.732
27	381.923,066 392.746,365	28	381.918,021 392.746,184	5.048
29	381.903,685 392.746,292	30	381.902,921 392.727,63	18.678

Punct început	X / Y	Punct sfârşit	X / Y	Lungime segment (** (m)
2	381.919,553 392.717,858	3	381.927,79 392.718,06	8.239
4	381.934,158 392.717,965	5	381.942,099 392.717,762	7.944
6	381.958,106 392.715,654	7	381.965,096 392.714,611	7.067
8	381.974,212 392.712,874	9	381.977,187 392.711,914	3.126
10	381.983,132 392.709,995	11	381.994,384 392.705,01	12.307
12	382.005,089 392.698,465	13	382.024,008 392.688,344	21.456
14	382.028,154 392.685,859	15	382.032,514 392.684,016	4.733
16	382.034,753 392.683,418	17	382.039,555 392.700,026	17.289
18	382.043,38 392.713,792	19	382.038,541 392.715,532	5.142
20	382.018,339 392.725,628	21	382.003,097 392.732,215	16.604
22	381.988,262 392.737,709	23	381.977,235 392.739,925	11.247
24	381.960,499 392.742,703	25	381.944,542 392.745,209	16.153
26	381.932,858 392.746,264	27	381.923,066 392.746,365	9.793
28	381.918,021 392.746,184	29	381.903,685 392.746,292	14.336
30	381.902,921 392.727,63	1	381.904,031 392.716,86	10.827

** Lungimile segmentelor sunt determinate în planul de proiecţie Stereo 70 şi sunt rotunjite la 1 milimetru.

*** Distanţa dintre puncte este formată din segmente cumulate ce sunt mai mici decât valoarea 1 milimetru.

Neutilizabil în circuitul civil

DATE DESPRE IMOBILUL NR. 168

Oficiul de Cadastru şi Publicitate Imobiliară GORJ
Biroul de Cadastru şi Publicitate Imobiliară Targu Jiu

A. Partea I. Descrierea imobilului

TEREN Intravilan

Adresa: Loc. Bobu, Str Bobu, Nr. 3, Jud. Gorj

Nr. Crt	Nr cadastral Nr. topografic	Suprafaţa* (mp)	Observaţii / Referinţe
A1		2.688	Sector cadastral:55 Teren neimprejmuit;

Construcţii

Crt	Nr cadastral Nr. topografic	Adresa	Observaţii / Referinţe
A1.1		Loc. Bobu, Str Bobu, Nr. 3, Jud. Gorj	Nr. niveluri:1; S. construita la sol:53 mp; S. construita desfasurata:53 mp; parter
A1.2		Loc. Bobu, Str Bobu, Nr. 3, Jud. Gorj	Nr. niveluri:1; S. construita la sol:27 mp; S. construita desfasurata:27 mp; parter

B. Partea II. Proprietari şi acte

Inscrieri privitoare la dreptul de proprietate şi alte drepturi reale		Referinţe
/		
Act Administrativ nr. 597, din 01/04/2025 emis de Comuna Scoarța;		
B1	Inscrierea provizorie, drept de PROPRIETATE, dobandit prin Reconstituire, cota actuala 1/1	A1
	1) **Dicu Dumitru** DEFUNCT:Da 2) **Dicu Elena** DEFUNCT:Da 3) **Filimon Domnica** DEFUNCT:Da 4) **Dicu Lăpădat**, în cote nedeterminate DEFUNCT:Da	
Act Normativ nr. 7, din 13/03/1996 emis de Parlamentul României (art. 12, alin. 14);		
B2	Intabulare, drept de PROPRIETATE, dobandit prin Lege, cota actuala 1/1	A1.1, A1.2
	1) **Dicu Dumitru** DEFUNCT:Da 2) **Dicu Elena** DEFUNCT:Da 3) **Filimon Domnica** DEFUNCT:Da 4) **Dicu Lăpădat**, în cote nedeterminate DEFUNCT:Da	

C. Partea III. SARCINI .

Inscrieri privind dezmembramintele dreptului de proprietate, drepturi reale de garanţie şi sarcini	Referinţe
NU SUNT	

Neautentificat în circuitul civil

Anexa Nr. 1 La Partea I

Teren

Nr cadastral	Suprafaţa (mp)*	Observaţii / Referinţe
	2.688	

* Suprafaţa este determinată in planul de proiecţie Stereo 70.

DETALII LINIARE IMOBIL

Date referitoare la teren

Crt	Categorie folosință	Intra vilan	Suprafaţa (mp)	Tarla	Parcelă	Nr. topo	Observaţii / Referinţe
1	curti constructii	DA	539	36	1334	-	
2	vie	DA	721	36	1332	-	
3	arabil	DA	260	36	1333	-	
4	livada	DA	216	36	1333/1	-	
5	faneata	DA	952	36	1331	-	

Date referitoare la construcţii

Crt	Număr	Destinaţie construcţie	Supraf. (mp)	Situaţie juridică	Observaţii / Referinţe
A1.1		constructii de locuinte	53	Cu acte	Nr. niveluri:1; S. construita la sol:53 mp; S. construita desfasurata:53 mp; parter
A1.2		constructii anexa	27	Cu acte	Nr. niveluri:1; S. construita la sol:27 mp; S. construita desfasurata:27 mp; parter

Document care conține date cu caracter personal, protejat de prevederile Regulamentului (UE) nr. 679/2016 și Legii 190/2018

Lungime Segmente
1) Valorile lungimilor segmentelor sunt obţinute din proiecţie în plan.

Punct început	X / Y	Punct sfârşit	X / Y	Lungime segment (** (m)
1	382.037,613 392.741,84	2	382.030,787 392.744,623	7.371
3	382.023,4 392.747,402	4	382.014,362 392.751,125	9.774
5	381.993,447 392.757,767	6	381.975,252 392.762,963	18.922
7	381.944,952 392.767,527	8	381.942,091 392.752,392	15.403
9	381.904,577 392.754,72	10	381.903,685 392.746,292	8.475
11	381.918,021 392.746,184	12	381.923,066 392.746,365	5.048
13	381.932,858 392.746,264	14	381.944,542 392.745,209	11.732
15	381.960,499 392.742,703	16	381.977,235 392.739,925	16.965
17	381.988,262 392.737,709	18	382.003,097 392.732,215	15.82
19	382.018,339 392.725,628	20	382.038,541 392.715,532	22.584
21	382.043,38 392.713,792	22	382.050,04 392.736,669	23.827

Punct început	X / Y	Punct sfârşit	X / Y	Lungime segment (** (m)
2	382.030,787 392.744,623	3	382.023,4 392.747,402	7.893
4	382.014,362 392.751,125	5	381.993,447 392.757,767	21.945
6	381.975,252 392.762,963	7	381.944,952 392.767,527	30.641
8	381.942,091 392.752,392	9	381.904,577 392.754,72	37.587
10	381.903,685 392.746,292	11	381.918,021 392.746,184	14.336
12	381.923,066 392.746,365	13	381.932,858 392.746,264	9.793
14	381.944,542 392.745,209	15	381.960,499 392.742,703	16.153
16	381.977,235 392.739,925	17	381.988,262 392.737,709	11.247
18	382.003,097 392.732,215	19	382.018,339 392.725,628	16.604
20	382.038,541 392.715,532	21	382.043,38 392.713,792	5.142
22	382.050,04 392.736,669	1	382.037,613 392.741,84	13.459

**** Lungimile segmentelor sunt determinate în planul de proiecţie Stereo 70 şi sunt rotunjite la 1 milimetru.**
***** Distanţa dintre puncte este formată din segmente cumulate ce sunt mai mici decât valoarea 1 milimetru.**

Neutilizabil în circuitul civil

DATE DESPRE IMOBILUL NR. 176

Oficiul de Cadastru şi Publicitate Imobiliară GORJ
Biroul de Cadastru şi Publicitate Imobiliară Targu Jiu

A. Partea I. Descrierea imobilului

TEREN Intravilan

Adresa: Loc. Bobu, Str Raba, Nr. 18, Jud. Gorj

Nr. Crt	Nr cadastral Nr. topografic	Suprafaţa* (mp)	Observaţii / Referinţe
A1	37353	Din acte: 1.402 Masurata: 1.438	Sector cadastral:55 Teren imprejmuit;

Construcţii

Crt	Nr cadastral Nr. topografic	Adresa	Observaţii / Referinţe
A1.1	37353-C1	Loc. Bobu, Str Raba, Nr. 18, Jud. Gorj	Nr. niveluri:2; S. construita la sol:99 mp; S. construita desfasurata:188 mp; Locuință P+M, edificată în anul 2022
A1.2	37353-C2	Loc. Bobu, Str Raba, Nr. 18, Jud. Gorj	Nr. niveluri:2; S. construita la sol:12 mp; S. construita desfasurata:24 mp; Anexă D+P, edificată în anul 2022
A1.3	37353-C3	Loc. Bobu, Str Raba, Nr. 18, Jud. Gorj	Nr. niveluri:1; S. construita la sol:40 mp; S. construita desfasurata:40 mp; parter

B. Partea II. Proprietari şi acte

Inscrieri privitoare la dreptul de proprietate şi alte drepturi reale		Referinţe
53203 / 25/07/2018		
Act Notarial nr. 166, din 18/07/2018 emis de BNP Cornescu Iuliana (act administrativ nr 8843 din 24.07.2018, emis de Primaria Scoarta);		
B1	Intabulare, drept de PROPRIETATE, dobandit prin Succesiune, cota actuala 1/1	A1
	1) **Ciocșan Ion**, bun propriu	
110201 / 12/10/2022		
Act Administrativ nr. 9622, din 26/07/2022 emis de Primăria Scoarța (act administrativ nr 17 din 27.07.2001, emis de CL SCOARTA;act administrativ nr 9621 din 26.07.2022, emis de Primăria Scoarța;act administrativ nr 11 din 20.04.2022, emis de Consiliul Local Rovinari;act administrativ nr 52 din 17.12.2020, emis de CL SCOARTA;act administrativ nr 13298 din 07.10.2022, emis de Primaria Scoarta;act administrativ nr 13297 din 07.10.2022, emis de Primaria Scoarta);		
B2	Intabulare, drept de PROPRIETATE, dobandit prin Construire, cota actuala 1/1	A1.1, A1.2
	1) **Ciocșan Ion** 2) **Ciocșan Angela**, bun comun	
/		
Act Normativ nr. 7, din 13/03/1996 emis de Parlamentul României (art. 12, alin. 14);		
B3	Intabulare, drept de PROPRIETATE, dobandit prin Lege, cota actuala 1/1	A1.3
	1) **Ciocșan Ion** 2) **Ciocșan Angela**, bun comun	

C. Partea III. SARCINI .

Inscrieri privind dezmembramintele dreptului de proprietate, drepturi reale de garanţie şi sarcini	Referinţe
NU SUNT	

Neautentic pentru circuitul civil

Anexa Nr. 1 La Partea I

Teren

Nr cadastral	Suprafaţa (mp)*	Observaţii / Referinţe
37353	Din acte: 1.402 Masurata: 1.438	

* Suprafaţa este determinată in planul de proiecţie Stereo 70.

DETALII LINIARE IMOBIL

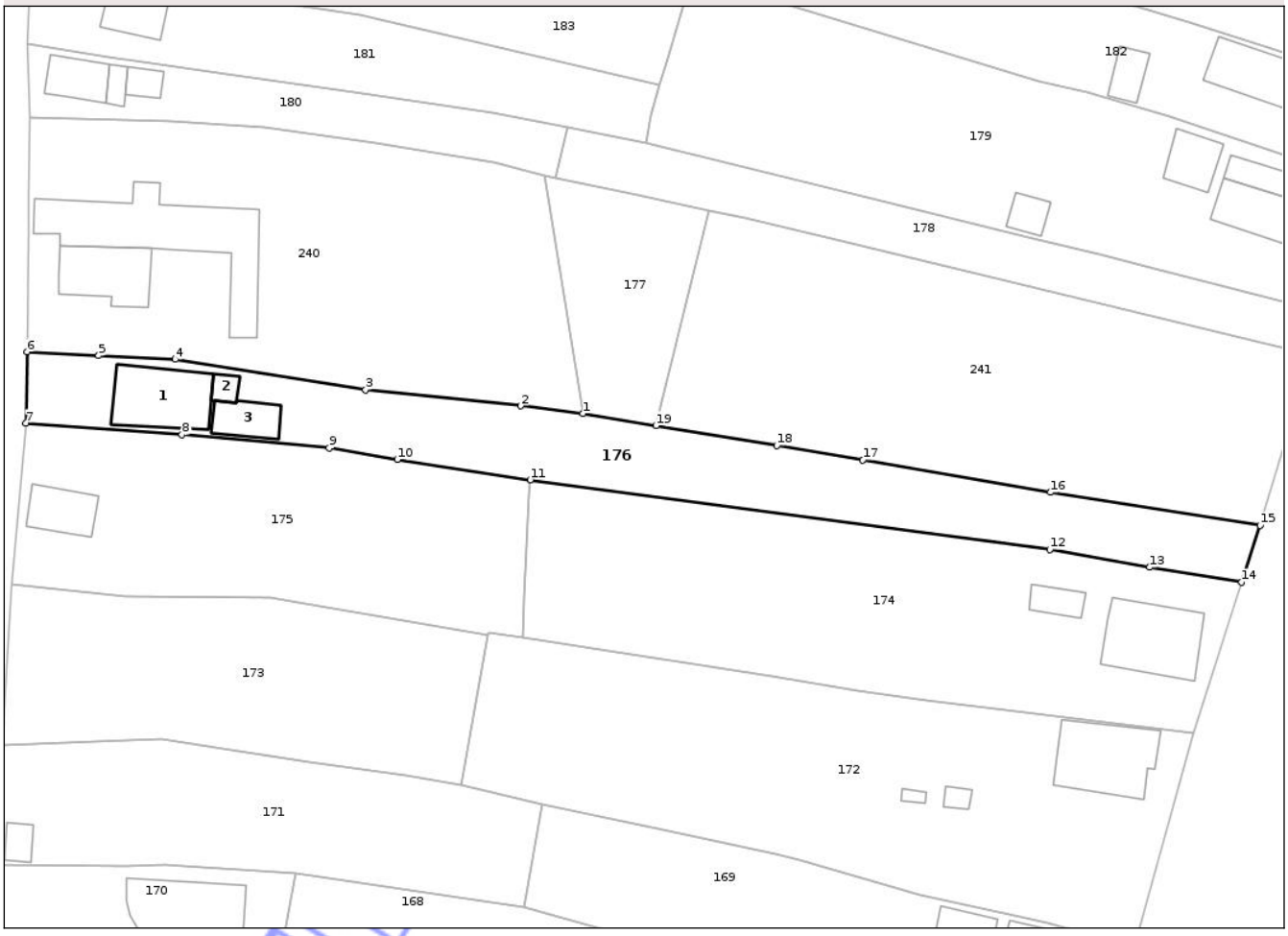

Date referitoare la teren

Crt	Categorie folosinţă	Intra vilan	Suprafaţa (mp)	Tarla	Parcelă	Nr. topo	Observaţii / Referinţe
1	curti constructii	DA	416	36	1347	-	
2	arabil	DA	269	36	1348	-	
3	vie	DA	548	37	1554/1	-	
4	livada	DA	205	37	1554/2	-	

Date referitoare la construcţii

Crt	Număr	Destinaţie construcţie	Supraf. (mp)	Situaţie juridică	Observaţii / Referinţe
A1.1	37353-C1	constructii de locuinte	99	Cu acte	Nr. niveluri:2; S. construita la sol:99 mp; S. construita desfasurata:188 mp; Locuință P+M, edificată în anul 2022
A1.2	37353-C2	constructii anexa	12	Cu acte	Nr. niveluri:2; S. construita la sol:12 mp; S. construita desfasurata:24 mp; Anexă D+P, edificată în anul 2022
A1.3	37353-C3	constructii anexa	40	Cu acte	Nr. niveluri:1; S. construita la sol:40 mp; S. construita desfasurata:40 mp; parter

Document care conține date cu caracter personal, protejat de prevederile Regulamentului (UE) nr. 679/2016 și Legii 190/2018

Lungime Segmente
1) Valorile lungimilor segmentelor sunt obţinute din proiecţie în plan.

Punct început	X / Y	Punct sfârşit	X / Y	Lungime segment (** (m)
1	381.983,022 392.828,479	2	381.974,802 392.829,51	8.284
2	381.974,802 392.829,51	3	381.954,202 392.831,64	20.71
3	381.954,202 392.831,64	4	381.928,909 392.835,679	25.614
4	381.928,909 392.835,679	5	381.918,749 392.836,161	10.171
5	381.918,749 392.836,161	6	381.909,282 392.836,68	9.481
6	381.909,282 392.836,68	7	381.909,085 392.827,199	9.483
7	381.909,085 392.827,199	8	381.929,797 392.825,672	20.769
8	381.929,797 392.825,672	9	381.949,337 392.823,916	19.619
9	381.949,337 392.823,916	10	381.958,381 392.822,379	9.173
10	381.958,381 392.822,379	11	381.976,033 392.819,686	17.856
11	381.976,033 392.819,686	12	382.045,036 392.810,458	69.618
12	382.045,036 392.810,458	13	382.058,284 392.808,07	13.462
13	382.058,284 392.808,07	14	382.070,51 392.806,091	12.384
14	382.070,51 392.806,091	15	382.072,962 392.813,628	7.926
15	382.072,962 392.813,628	16	382.045,134 392.818,034	28.175
16	382.045,134 392.818,034	17	382.020,219 392.822,341	25.284
17	382.020,219 392.822,341	18	382.008,781 392.824,241	11.594
18	382.008,781 392.824,241	19	381.992,741 392.826,881	16.256
19	381.992,741 392.826,881	1	381.983,022 392.828,479	9.849

** Lungimile segmentelor sunt determinate în planul de proiecţie Stereo 70 şi sunt rotunjite la 1 milimetru.
*** Distanţa dintre puncte este formată din segmente cumulate ce sunt mai mici decât valoarea 1 milimetru.

Neutilizabil în circuitul civil

DATE DESPRE IMOBILUL NR. 170

Oficiul de Cadastru şi Publicitate Imobiliară GORJ
Biroul de Cadastru şi Publicitate Imobiliară Targu Jiu

A. Partea I. Descrierea imobilului

Nr. CF vechi:209
Nr. cadastral vechi:308

TEREN Intravilan

Adresa: Loc. Bobu, Str Raba, Nr. 12, Jud. Gorj

Nr. Crt	Nr cadastral Nr. topografic	Suprafaţa* (mp)	Observaţii / Referinţe
A1	35989	573	Sector cadastral:55 Teren neimprejmuit;

B. Partea II. Proprietari şi acte

Inscrieri privitoare la dreptul de proprietate şi alte drepturi reale		Referinţe
97733 / 08/09/2022		
Act Notarial nr. 6354, din 05/09/2022 emis de Ionașcu Titu;		
B1	Intabulare, drept de PROPRIETATEcu titlu de drept cumparare, dobandit prin Conventie, cota actuala 1/1	A1
	1) **Licuriceanu Robert-Alin** 2) **Licuriceanu Elena-Alina**, bun comun	
148029 / 28/12/2023		
Act Administrativ nr. 30, din 08/12/2023 emis de Primăria Scoarța;		
B2	Se notează Autorizația de construire nr. 30/08.12.2023 emisă de Primăria Scoarța, pentru "construire locuință P+M,bazin etanș vidanjabil și anexe gospodărești", conform art. 7, alin. (23), ind.3 din Legea nr. 50/1991	A1
/		
Act Administrativ nr. 20881, din 14/10/2025 emis de Comuna Scoarța;		
B3	Se notează posesia faptică pentru suprafața de 15 mp în favoarea lui Licuriceanu Robert-Alin și Licuriceanu Elena-Alina	A1
	1) **Licuriceanu Robert-Alin** 2) **Licuriceanu Elena-Alina**, bun comun	

C. Partea III. SARCINI .

Inscrieri privind dezmembramintele dreptului de proprietate, drepturi reale de garanţie şi sarcini	Referinţe
NU SUNT	

Neutilizabil în circuitul civil

Anexa Nr. 1 La Partea I

Teren

Nr cadastral	Suprafaţa (mp)*	Observaţii / Referinţe
35989	573	

* Suprafaţa este determinată in planul de proiecţie Stereo 70.

DETALII LINIARE IMOBIL

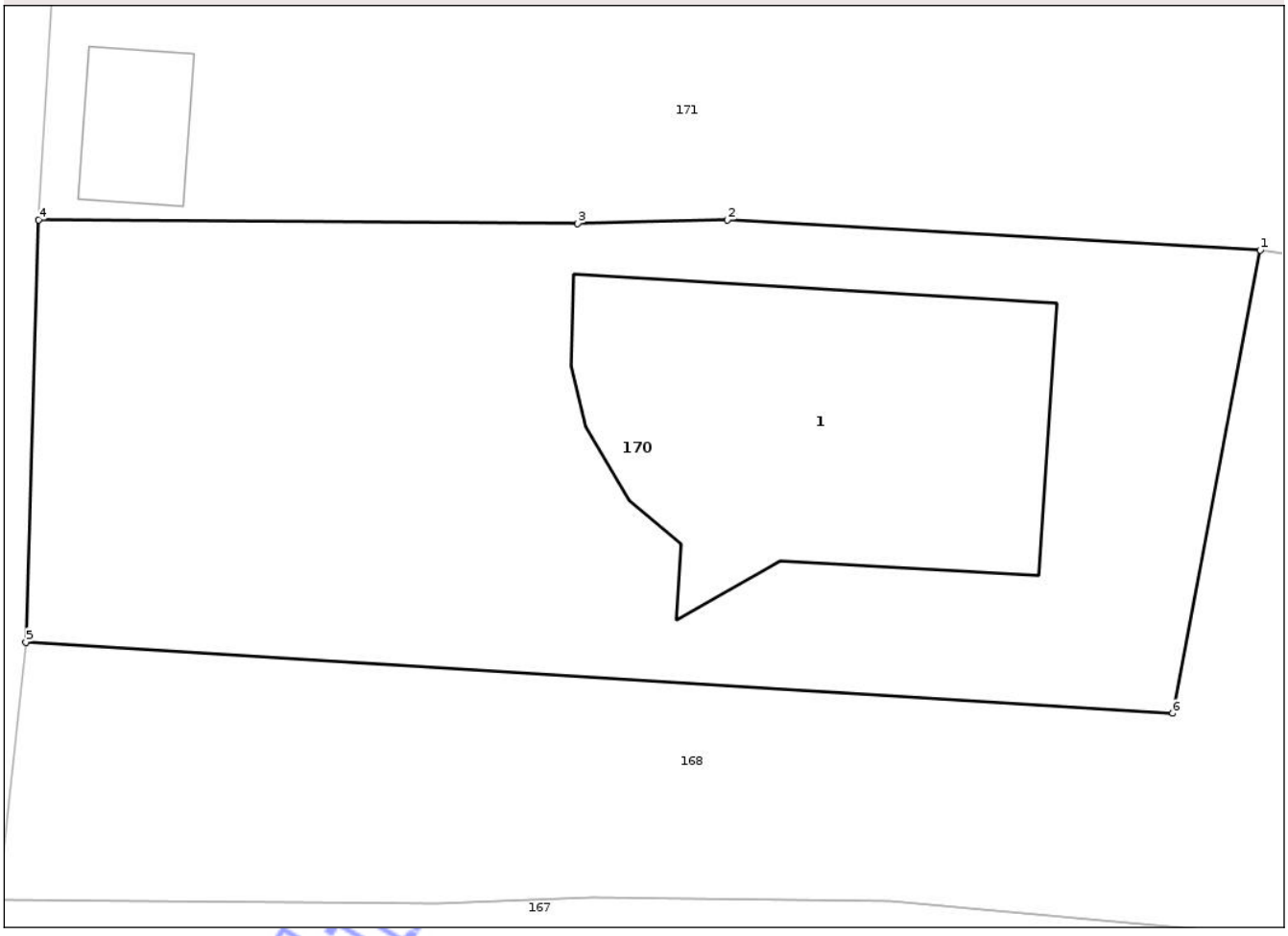

Date referitoare la teren

Crt	Categorie folosință	Intra vilan	Suprafaţa (mp)	Tarla	Parcelă	Nr. topo	Observaţii / Referinţe
1	curti constructii	DA	420	36	1330, 1331/1	-	
2	faneata	DA	153	36	1330	-	

Date referitoare la construcţii

Crt	Număr	Destinaţie construcţie	Supraf. (mp)	Situaţie juridică	Observaţii / Referinţe
A1.1	35989-C1	constructii de locuinte	135	Fara acte	Nr. niveluri:1; S. construita la sol:135 mp; construcție în execuție

Lungime Segmente
1) Valorile lungimilor segmentelor sunt obţinute din proiecţie în plan.

Punct început	X / Y	Punct sfârşit	X / Y	Lungime segment (** (m)
1	381.944,952 392.767,527	2	381.927,527 392.768,518	17.453
2	381.927,527 392.768,518	3	381.922,627 392.768,401	4.901
3	381.922,627 392.768,401	4	381.904,995 392.768,514	17.633

Document care conține date cu caracter personal, protejat de prevederile Regulamentului (UE) nr. 679/2016 și Legii 190/2018

Punct început	X / Y	Punct sfârşit	X / Y	Lungime segment (** (m)
4	381.904,995 392.768,514	5	381.904,577 392.754,72	13.8
5	381.904,577 392.754,72	6	381.942,091 392.752,392	37.587
6	381.942,091 392.752,392	1	381.944,952 392.767,527	15.403

**** Lungimile segmentelor sunt determinate în planul de proiecţie Stereo 70 şi sunt rotunjite la 1 milimetru.**
***** Distanţa dintre puncte este formată din segmente cumulate ce sunt mai mici decât valoarea 1 milimetru.**

Neutilizabil în circuitul civil

DATE DESPRE IMOBILUL NR. 172

Oficiul de Cadastru şi Publicitate Imobiliară GORJ
Biroul de Cadastru şi Publicitate Imobiliară Targu Jiu

A. Partea I. Descrierea imobilului

TEREN Intravilan

Adresa: Loc. Bobu, Str Bobu, Nr. 7, Jud. Gorj

Nr. Crt	Nr cadastral Nr. topografic	Suprafaţa* (mp)	Observaţii / Referinţe
A1	35741	Din acte: 2.109 Masurata: 2.259	Sector cadastral:55 Teren imprejmuit;

Construcţii

Crt	Nr cadastral Nr. topografic	Adresa	Observaţii / Referinţe
A1.1	35741-C1	Loc. Bobu, Str Bobu, Nr. 7, Jud. Gorj	Nr. niveluri:3; S. construita la sol:115 mp; S. construita desfasurata:374 mp; beci+P+M
A1.2	35741-C2	Loc. Bobu, Str Bobu, Nr. 7, Jud. Gorj	Nr. niveluri:1; S. construita la sol:9 mp; S. construita desfasurata:9 mp; parter
A1.3	35741-C3	Loc. Bobu, Str Bobu, Nr. 7, Jud. Gorj	Nr. niveluri:1; S. construita la sol:5 mp; S. construita desfasurata:5 mp; Anexă grup social, construită în anul 1999, din bolțari, acoperită cu planșeu beton

B. Partea II. Proprietari şi acte

Inscrieri privitoare la dreptul de proprietate şi alte drepturi reale		Referinţe
1652 / 14/01/2013		
Act Administrativ nr. 1334027, din 02/07/1997 emis de Comisia Judeteana Gorj (certificat constatator nr. 256/11-01-2013 emis de Primaria Scoarta; certificat fiscal nr. 224/11-01-2013 emis de Primaria Scoarta;);		
B1	Intabulare, drept de PROPRIETATE, dobandit prin Constituire, cota actuala 1/1	A1
	1) **Voicu Dănuț-Adrian**, bun propriu	
B2	Intabulare, drept de PROPRIETATE, dobandit prin Construire, cota actuala 1/1	A1.1, A1.3
	1) **Voicu Dănuț-Adrian**, bun propriu	
/		
Act Normativ nr. 7, din 13/03/1996 emis de Parlamentul României (art. 12, alin. 14);		
B3	Intabulare, drept de PROPRIETATE, dobandit prin Lege, cota actuala 1/1	A1.2
	1) **Voicu Dănuț-Adrian**	

C. Partea III. SARCINI .

Inscrieri privind dezmembramintele dreptului de proprietate, drepturi reale de garanţie şi sarcini	Referinţe
NU SUNT	

Neutilizabil în circuitul civil

Anexa Nr. 1 La Partea I

Teren

Nr cadastral	Suprafaţa (mp)*	Observaţii / Referinţe
35741	Din acte: 2.109 Masurata: 2.259	

* Suprafaţa este determinată in planul de proiecţie Stereo 70.

DETALII LINIARE IMOBIL

Date referitoare la teren

Crt	Categorie folosinţă	Intra vilan	Suprafaţa (mp)	Tarla	Parcelă	Nr. topo	Observaţii / Referinţe
1	curti constructii	DA	694	36	1342	-	
2	arabil	DA	1.565	36	1340, 1341	-	

Date referitoare la construcţii

Crt	Număr	Destinaţie construcţie	Supraf. (mp)	Situaţie juridică	Observaţii / Referinţe
A1.1	35741-C1	constructii de locuinte	115	Cu acte	Nr. niveluri:3; S. construita la sol:115 mp; S. construita desfasurata:374 mp; beci+P+M
A1.2	35741-C2	constructii anexa	9	Cu acte	Nr. niveluri:1; S. construita la sol:9 mp; S. construita desfasurata:9 mp; parter
A1.3	35741-C3	constructii anexa	5	Cu acte	Nr. niveluri:1; S. construita la sol:5 mp; S. construita desfasurata:5 mp; Anexă grup social, construită în anul 1999, din bolțari, acoperită cu planșeu beton

Lungime Segmente

1) Valorile lungimilor segmentelor sunt obţinute din proiecţie în plan.

Punct început	X / Y	Punct sfârşit	X / Y	Lungime segment (** (m)

Punct început	X / Y	Punct sfârşit	X / Y	Lungime segment (** (m)
1	382.064,037 392.786,094	2	382.028,653 392.790,443	35.65
2	382.028,653 392.790,443	3	382.019,547 392.791,745	9.198
3	382.019,547 392.791,745	4	382.008,172 392.793,692	11.541
4	382.008,172 392.793,692	5	381.975,076 392.798,734	33.478
5	381.975,076 392.798,734	6	381.970,521 392.799,432	4.608
6	381.970,521 392.799,432	7	381.970,457 392.799,106	0.332
7	381.970,457 392.799,106	8	381.966,88 392.779,245	20.181
8	381.966,88 392.779,245	9	381.977,636 392.776,608	11.075
9	381.977,636 392.776,608	10	381.993,739 392.773,293	16.441
10	381.993,739 392.773,293	11	382.008,549 392.770,044	15.163
11	382.008,549 392.770,044	12	382.011,79 392.769,21	3.346
12	382.011,79 392.769,21	13	382.027,826 392.764,65	16.672
13	382.027,826 392.764,65	14	382.038,935 392.762,179	11.38
14	382.038,935 392.762,179	15	382.044,696 392.760,854	5.911
15	382.044,696 392.760,854	16	382.056,283 392.757,735	12.0
16	382.056,283 392.757,735	1	382.064,037 392.786,094	29.4

** Lungimile segmentelor sunt determinate în planul de proiecţie Stereo 70 şi sunt rotunjite la 1 milimetru.
*** Distanţa dintre puncte este formată din segmente cumulate ce sunt mai mici decât valoarea 1 milimetru.

Neutilizabil în circuitul civil

DATE DESPRE IMOBILUL NR. 187

Oficiul de Cadastru şi Publicitate Imobiliară GORJ
Biroul de Cadastru şi Publicitate Imobiliară Targu Jiu

A. Partea I. Descrierea imobilului

TEREN Necunoscut

Adresa: Loc. Bobu, Str Raba, Nr. 28, Jud. Gorj

Nr. Crt	Nr cadastral Nr. topografic	Suprafaţa* (mp)	Observaţii / Referinţe
A1		Din acte: 2.823 Masurata: 2.669	Sector cadastral:55 Teren neimprejmuit;

Construcţii

Crt	Nr cadastral Nr. topografic	Adresa	Observaţii / Referinţe
A1.1		Loc. Bobu, Str Raba, Nr. 28, Jud. Gorj	Nr. niveluri:2; S. construita la sol:91 mp; S. construita desfasurata:115 mp; D+P

B. Partea II. Proprietari şi acte

Inscrieri privitoare la dreptul de proprietate şi alte drepturi reale		Referinţe
/		
Act Administrativ nr. 1519335, din 06/03/2013 emis de CJPSDPAT Gorj;		
B1	Intabulare, drept de PROPRIETATE, dobandit prin Reconstituire, cota actuala 1/1	A1
	1) **Lăcătuşu Anghelina** DEFUNCT:Da	
Act Normativ nr. 7, din 13/03/1996 emis de Parlamentul României (art. 12, alin. 14);		
B2	Intabulare, drept de PROPRIETATE, dobandit prin Lege, cota actuala 1/1	A1.1
	1) **Lăcătuşu Anghelina** DEFUNCT:Da	

C. Partea III. SARCINI .

Inscrieri privind dezmembramintele dreptului de proprietate, drepturi reale de garanţie şi sarcini	Referinţe
NU SUNT	

Neutilizabil în circuitul civil

Anexa Nr. 1 La Partea I

Teren

Nr cadastral	Suprafaţa (mp)*	Observaţii / Referinţe
	Din acte: 2.823 Masurata: 2.669	

* Suprafaţa este determinată in planul de proiecţie Stereo 70.

DETALII LINIARE IMOBIL

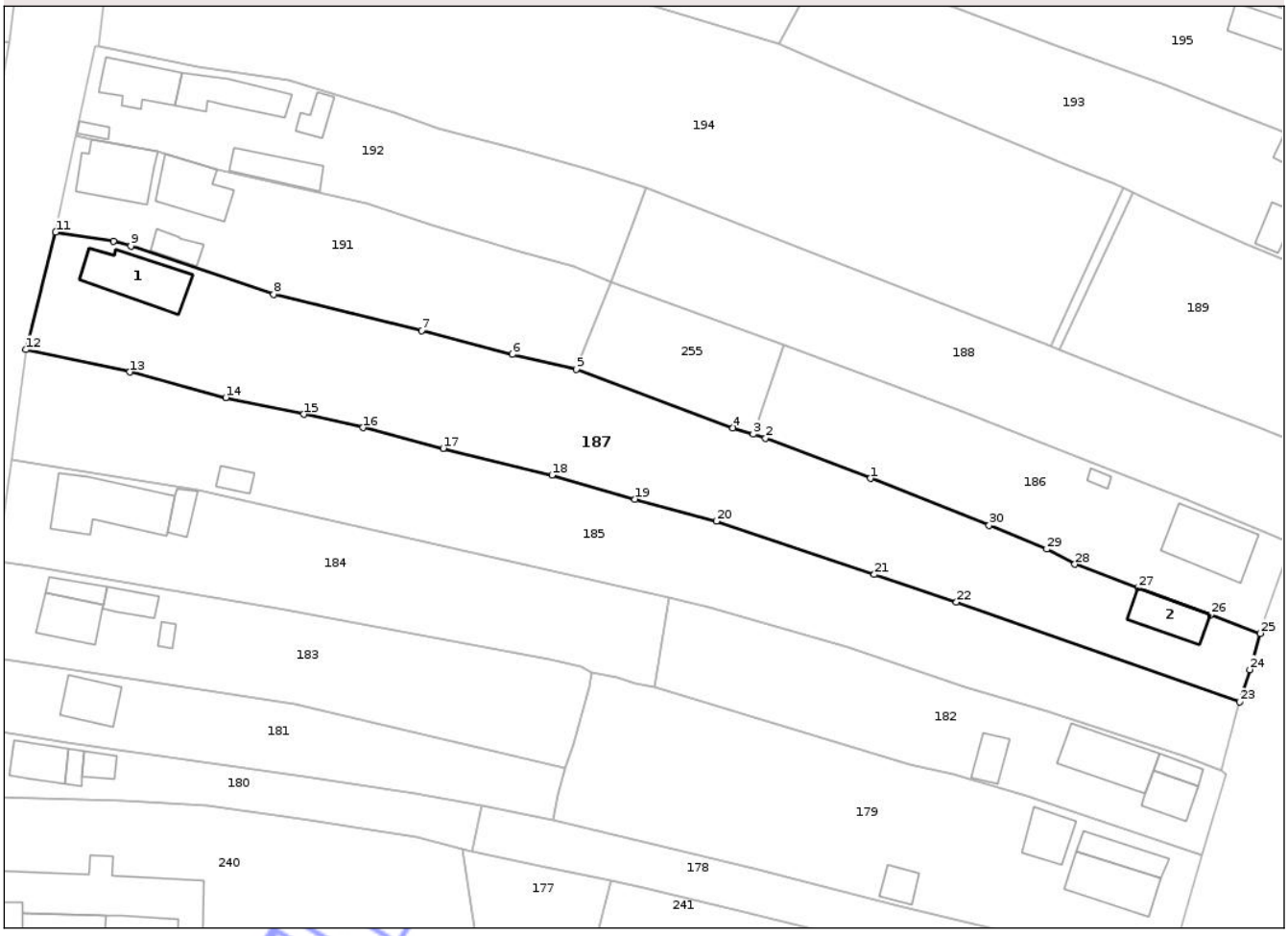

Date referitoare la teren

Crt	Categorie folosinţă	Intra vilan	Suprafaţa (mp)	Tarla	Parcelă	Nr. topo	Observaţii / Referinţe
1	curti constructii	DA	395	37	1571	-	
2	faneata	DA	611	37	1570, 1569	-	
3	arabil	DA	247	37	1569	-	
4	curti constructii	DA	167	37	1567	-	
5	arabil	DA	546	37	1567	-	
6	livada	DA	256	37	1569	-	
7	arabil	NU	40	37	1569	-	
8	vie	NU	296	37	1569	-	
9	faneata	NU	111	37	1569	-	

Date referitoare la construcţii

Crt	Număr	Destinaţie construcţie	Supraf. (mp)	Situaţie juridică	Observaţii / Referinţe
A1.1		constructii de locuinte	91	Cu acte	Nr. niveluri:2; S. construita la sol:91 mp; S. construita desfasurata:115 mp; D+P
A1.2		constructii anexa	54	Fara acte	Nr. niveluri:1; S. construita la sol:54 mp; S. construita desfasurata:54 mp; în execuție

Document care conține date cu caracter personal, protejat de prevederile Regulamentului (UE) nr. 679/2016 și Legii 190/2018

Lungime Segmente

1) Valorile lungimilor segmentelor sunt obţinute din proiecţie în plan.

Punct început	X / Y	Punct sfârşit	X / Y	Lungime segment (** (m)
1	382.037,883 392.914,472	2	382.022,512 392.920,369	16.464
3	382.020,7 392.920,954	4	382.017,753 392.921,907	3.098
5	381.994,731 392.930,456	6	381.985,407 392.932,652	9.579
7	381.972,088 392.936,159	8	381.950,37 392.941,459	22.356
9	381.929,43 392.948,582	10	381.926,918 392.949,287	2.609
11	381.918,433 392.950,598	12	381.914,047 392.933,356	17.792
13	381.929,29 392.930,072	14	381.943,358 392.926,343	14.554
15	381.954,812 392.923,876	16	381.963,474 392.921,926	8.88
17	381.975,252 392.918,899	18	381.991,205 392.914,942	16.436
19	382.003,356 392.911,444	20	382.015,297 392.908,227	12.367
21	382.038,449 392.900,403	22	382.050,535 392.896,353	12.746
23	382.092,068 392.881,712	24	382.093,55 392.886,46	4.973
25	382.095,058 392.891,777	26	382.087,765 392.894,496	7.784
27	382.077,181 392.898,443	28	382.067,899 392.901,904	9.905
29	382.063,751 392.904,123	30	382.055,305 392.907,588	9.129

Punct început	X / Y	Punct sfârşit	X / Y	Lungime segment (** (m)
2	382.022,512 392.920,369	3	382.020,7 392.920,954	1.903
4	382.017,753 392.921,907	5	381.994,731 392.930,456	24.558
6	381.985,407 392.932,652	7	381.972,088 392.936,159	13.773
8	381.950,37 392.941,459	9	381.929,43 392.948,582	22.118
10	381.926,918 392.949,287	11	381.918,433 392.950,598	8.586
12	381.914,047 392.933,356	13	381.929,29 392.930,072	15.592
14	381.943,358 392.926,343	15	381.954,812 392.923,876	11.716
16	381.963,474 392.921,926	17	381.975,252 392.918,899	12.161
18	381.991,205 392.914,942	19	382.003,356 392.911,444	12.645
20	382.015,297 392.908,227	21	382.038,449 392.900,403	24.438
22	382.050,535 392.896,353	23	382.092,068 392.881,712	44.039
24	382.093,55 392.886,46	25	382.095,058 392.891,777	5.527
26	382.087,765 392.894,496	27	382.077,181 392.898,443	11.296
28	382.067,899 392.901,904	29	382.063,751 392.904,123	4.705
30	382.055,305 392.907,588	1	382.037,883 392.914,472	18.732

** Lungimile segmentelor sunt determinate în planul de proiecţie Stereo 70 şi sunt rotunjite la 1 milimetru.

*** Distanţa dintre puncte este formată din segmente cumulate ce sunt mai mici decât valoarea 1 milimetru.

Neutilizabil în circuitul civil

DATE DESPRE IMOBILUL NR. 206

Oficiul de Cadastru şi Publicitate Imobiliară GORJ
Biroul de Cadastru şi Publicitate Imobiliară Targu Jiu

A. Partea I. Descrierea imobilului

Nr. CF vechi:229
Nr. cadastral vechi:295

TEREN Intravilan

Adresa: Loc. Bobu, Str Raba, Nr. 40, Jud. Gorj

Nr. Crt	Nr cadastral Nr. topografic	Suprafaţa* (mp)	Observaţii / Referinţe
A1	36075	776	Sector cadastral:55 Teren neimprejmuit;

Construcţii

Crt	Nr cadastral Nr. topografic	Adresa	Observaţii / Referinţe
A1.1	36075-C1	Loc. Bobu, Str Raba, Nr. 40, Jud. Gorj	Nr. niveluri:2; S. construita la sol:87 mp; S. construita desfasurata:99 mp; D+P
A1.2	36075-C2	Loc. Bobu, Str Raba, Nr. 40, Jud. Gorj	Nr. niveluri:1; S. construita la sol:22 mp; S. construita desfasurata:22 mp; parter
A1.3	36075-C3	Loc. Bobu, Str Raba, Nr. 40, Jud. Gorj	Nr. niveluri:1; S. construita la sol:12 mp; S. construita desfasurata:12 mp; parter

B. Partea II. Proprietari şi acte

Inscrieri privitoare la dreptul de proprietate şi alte drepturi reale		Referinţe
3315 / 21/03/2005		
Act Notarial nr. 617, din 23/06/1998 emis de BP Cornea Constantin;		
B1	Intabulare, drept de PROPRIETATEcu titlu de drept cumpărare, dobandit prin Conventie, cota actuala 1/1	A1
	1) **Negru Gabriela**, căsătorită cu 2) **Negru Emil**, bun comun	
	OBSERVATII: (provenita din conversia CF 229)	
/		
Act Administrativ nr. 20888, din 14/10/2025 emis de Comuna Scoarța;		
B2	Se notează posesia faptică pentru suprafața de 266mp în favoarea lui Negru Gabriela și Negru Emil	A1
	1) **Negru Gabriela**, căsătorită cu 2) **Negru Emil**, bun comun	
3315 / 21/03/2005		
Act Normativ nr. 7, din 13/03/1996 emis de Parlamentul României (art. 12, alin. 14);		
B3	Intabulare, drept de PROPRIETATE, dobandit prin Lege, cota actuala 1/1	A1.1, A1.2, A1.3
	1) **Negru Gabriela**, căsătorită cu 2) **Negru Emil**, bun comun	

C. Partea III. SARCINI .

Inscrieri privind dezmembramintele dreptului de proprietate, drepturi reale de garanţie şi sarcini	Referinţe
NU SUNT	

Neautentic din registrul civil

Anexa Nr. 1 La Partea I

Teren

Nr cadastral	Suprafaţa (mp)*	Observaţii / Referinţe
36075	776	

* Suprafaţa este determinată in planul de proiecţie Stereo 70.

DETALII LINIARE IMOBIL

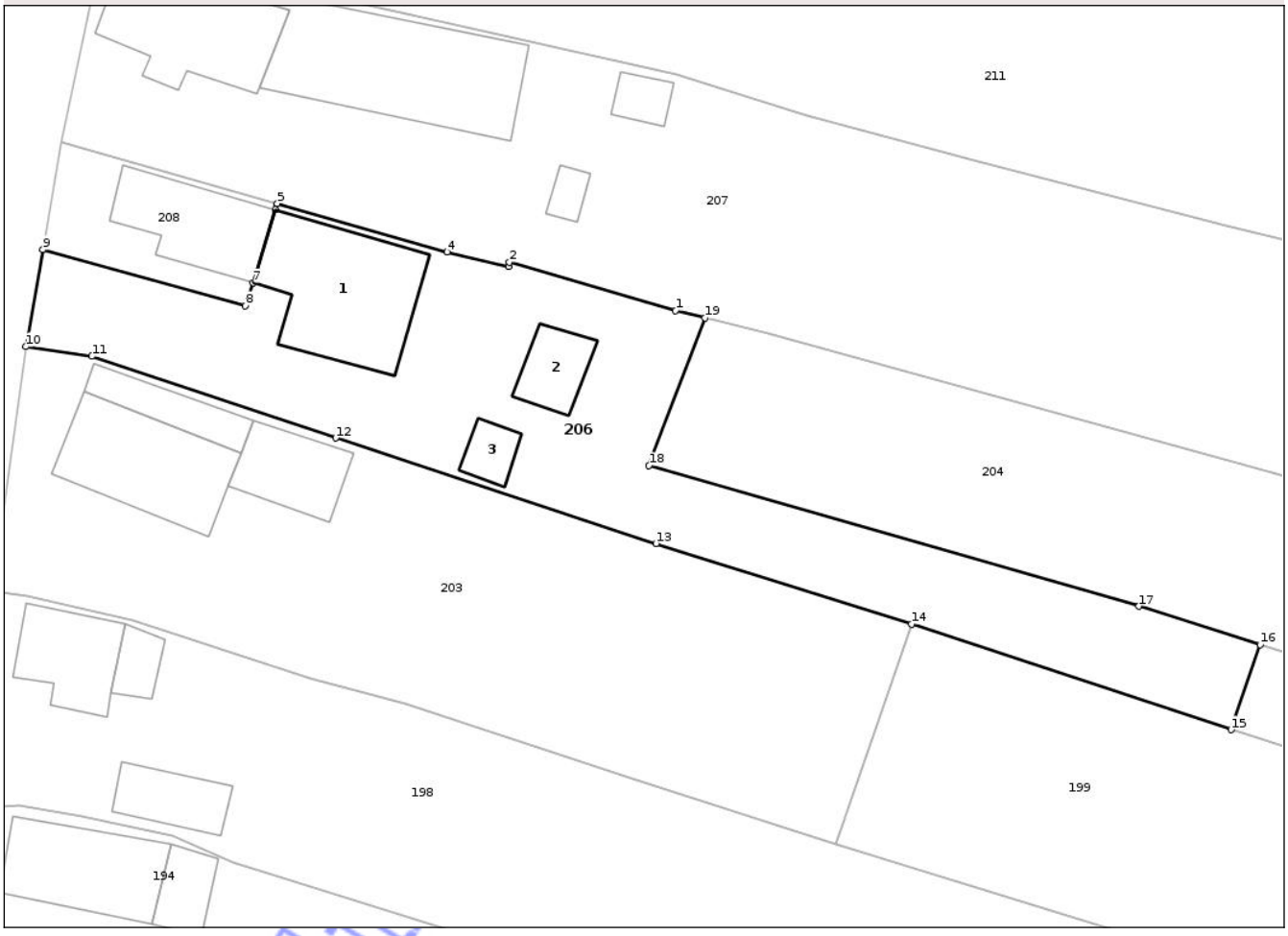

Date referitoare la teren

Crt	Categorie folosință	Intra vilan	Suprafaţa (mp)	Tarla	Parcelă	Nr. topo	Observaţii / Referinţe
1	curti constructii	DA	429	37	1595/2	-	
2	vie	DA	81	37	1595/2	-	
3	arabil	DA	266	37	1596/2	-	

Date referitoare la construcţii

Crt	Număr	Destinaţie construcţie	Supraf. (mp)	Situaţie juridică	Observaţii / Referinţe
A1.1	36075-C1	constructii de locuinte	87	Cu acte	Nr. niveluri:2; S. construita la sol:87 mp; S. construita desfasurata:99 mp; D+P
A1.2	36075-C2	constructii anexa	22	Cu acte	Nr. niveluri:1; S. construita la sol:22 mp; S. construita desfasurata:22 mp; parter
A1.3	36075-C3	constructii anexa	12	Cu acte	Nr. niveluri:1; S. construita la sol:12 mp; S. construita desfasurata:12 mp; parter

Lungime Segmente

1) Valorile lungimilor segmentelor sunt obţinute din proiecţie în plan.

Punct început	X / Y	Punct sfârşit	X / Y	Lungime segment (** (m)

Document care conține date cu caracter personal, protejat de prevederile Regulamentului (UE) nr. 679/2016 și Legii 190/2018

Punct început	X / Y	Punct sfârşit	X / Y	Lungime segment (** (m)
1	381.975,674 393.040,264	2	381.964,291 393.043,58	11.856
2	381.964,291 393.043,58	3	381.964,228 393.043,292	0.296
3	381.964,228 393.043,292	4	381.960,003 393.044,287	4.341
4	381.960,003 393.044,287	5	381.948,363 393.047,617	12.107
5	381.948,363 393.047,617	6	381.948,234 393.047,184	0.451
6	381.948,234 393.047,184	7	381.946,703 393.042,173	5.24
7	381.946,703 393.042,173	8	381.946,165 393.040,609	1.654
8	381.946,165 393.040,609	9	381.932,268 393.044,454	14.419
9	381.932,268 393.044,454	10	381.931,108 393.037,8	6.753
10	381.931,108 393.037,8	11	381.935,629 393.037,142	4.569
11	381.935,629 393.037,142	12	381.952,369 393.031,542	17.653
12	381.952,369 393.031,542	13	381.974,345 393.024,316	23.133
13	381.974,345 393.024,316	14	381.991,865 393.018,776	18.374
14	381.991,865 393.018,776	15	382.013,811 393.011,557	23.103
15	382.013,811 393.011,557	16	382.015,802 393.017,387	6.16
16	382.015,802 393.017,387	17	382.007,479 393.020,009	8.726
17	382.007,479 393.020,009	18	381.973,861 393.029,641	34.971
18	381.973,861 393.029,641	19	381.977,698 393.039,771	10.832
19	381.977,698 393.039,771	1	381.975,674 393.040,264	2.083

** Lungimile segmentelor sunt determinate în planul de proiecţie Stereo 70 şi sunt rotunjite la 1 milimetru.
*** Distanţa dintre puncte este formată din segmente cumulate ce sunt mai mici decât valoarea 1 milimetru.

Neutilizabil în circuitul civil

DATE DESPRE IMOBILUL NR. 207

Oficiul de Cadastru şi Publicitate Imobiliară GORJ
Biroul de Cadastru şi Publicitate Imobiliară Targu Jiu

A. Partea I. Descrierea imobilului

TEREN Necunoscut

Adresa: Loc. Bobu, Str Raba, Nr. 44, Jud. Gorj

Nr. Crt	Nr cadastral Nr. topografic	Suprafaţa* (mp)	Observaţii / Referinţe
A1		Din acte: 2.759 Masurata: 1.901	Sector cadastral:55 Teren imprejmuit;

Construcţii

Crt	Nr cadastral Nr. topografic	Adresa	Observaţii / Referinţe
A1.1		Loc. Bobu, Str Raba, Nr. 44, Jud. Gorj	Nr. niveluri:2; S. construita la sol:76 mp; S. construita desfasurata:92 mp; D+P
A1.2		Loc. Bobu, Str Raba, Nr. 44, Jud. Gorj	Nr. niveluri:1; S. construita la sol:114 mp; S. construita desfasurata:114 mp; parter
A1.3		Loc. Bobu, Str Raba, Nr. 44, Jud. Gorj	Nr. niveluri:1; S. construita la sol:11 mp; S. construita desfasurata:11 mp; parter
A1.4		Loc. Bobu, Str Raba, Nr. 44, Jud. Gorj	Nr. niveluri:1; S. construita la sol:8 mp; S. construita desfasurata:8 mp; parter

B. Partea II. Proprietari şi acte

Inscrieri privitoare la dreptul de proprietate şi alte drepturi reale		Referinţe
/		
Hotarare Judecatoreasca nr. 850, din 04/03/2008 emis de Judecătoria Târgu-Cărbunești;		
B1	Intabulare, drept de PROPRIETATEcu titlu de drept partaj succesoral, dobandit prin Hotarare Judecatoreasca, cota actuala 1/1	A1, A1.1
	1) **Voicu Vasile**, bun propriu	
Act Normativ nr. 7, din 13/03/1996 emis de Parlamentul României (art. 12, alin. 14);		
B2	Intabulare, drept de PROPRIETATE, dobandit prin Lege, cota actuala 1/1	A1.2, A1.3, A1.4
	1) **Voicu Vasile**	

C. Partea III. SARCINI .

Inscrieri privind dezmembramintele dreptului de proprietate, drepturi reale de garanţie şi sarcini	Referinţe
NU SUNT	

Neutilizabil în circuitul civil

Anexa Nr. 1 La Partea I

Teren

Nr cadastral	Suprafaţa (mp)*	Observaţii / Referinţe
	Din acte: 2.759 Masurata: 1.901	

* Suprafaţa este determinată in planul de proiecţie Stereo 70.

DETALII LINIARE IMOBIL

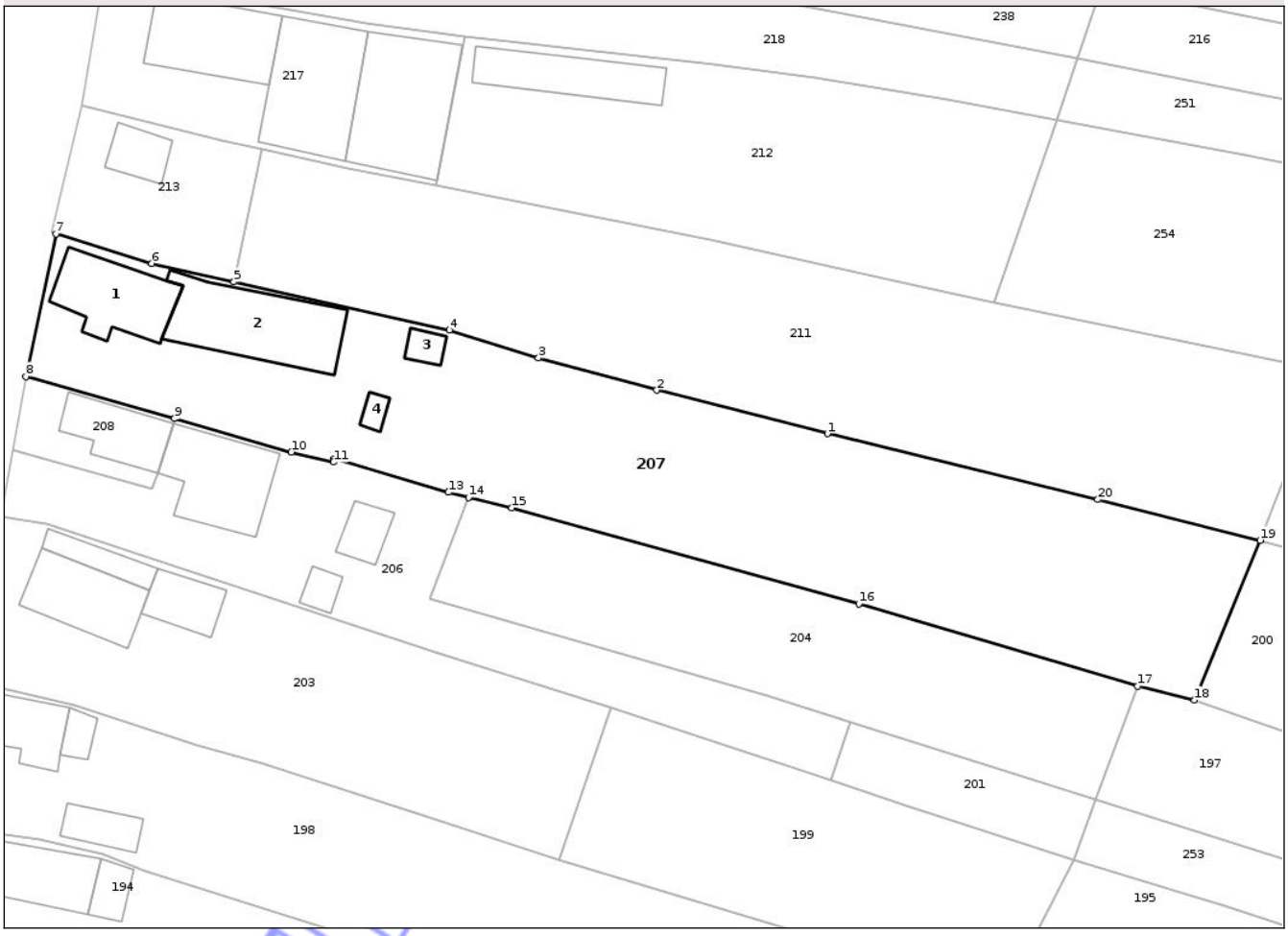

Date referitoare la teren

Crt	Categorie folosinţă	Intra vilan	Suprafaţa (mp)	Tarla	Parcelă	Nr. topo	Observaţii / Referinţe
1	curti constructii	DA	629	37	1606	-	
2	livada	DA	260	37	1605	-	
3	arabil	DA	357	37	1605	-	
4	vie	DA	65	37	1605/1	-	
5	vie	DA	53	37	1605/1	-	
6	arabil	NU	51	37	1605	-	
7	vie	NU	486	37	1605/1, 1603, 1604	-	

Date referitoare la construcţii

Crt	Număr	Destinaţie construcţie	Supraf. (mp)	Situaţie juridică	Observaţii / Referinţe
A1.1		constructii de locuinte	76	Cu acte	Nr. niveluri:2; S. construita la sol:76 mp; S. construita desfasurata:92 mp; D+P
A1.2		constructii anexa	114	Cu acte	Nr. niveluri:1; S. construita la sol:114 mp; S. construita desfasurata:114 mp; parter
A1.3		constructii anexa	11	Cu acte	Nr. niveluri:1; S. construita la sol:11 mp; S. construita desfasurata:11 mp; parter
A1.4		constructii anexa	8	Cu acte	Nr. niveluri:1; S. construita la sol:8 mp; S. construita desfasurata:8 mp; parter

Document care conține date cu caracter personal, protejat de prevederile Regulamentului (UE) nr. 679/2016 și Legii 190/2018

Lungime Segmente
1) Valorile lungimilor segmentelor sunt obţinute din proiecţie în plan.

Punct început	X / Y	Punct sfârşit	X / Y	Lungime segment (** (m)
1	382.013,459 393.046,121	2	381.996,446 393.050,453	17.556
2	381.996,446 393.050,453	3	381.984,65 393.053,671	12.227
3	381.984,65 393.053,671	4	381.975,757 393.056,432	9.312
4	381.975,757 393.056,432	5	381.954,301 393.061,254	21.991
5	381.954,301 393.061,254	6	381.946,105 393.063,096	8.4
6	381.946,105 393.063,096	7	381.936,536 393.066,035	10.01
7	381.936,536 393.066,035	8	381.933,55 393.051,807	14.538
8	381.933,55 393.051,807	9	381.948,363 393.047,617	15.393
9	381.948,363 393.047,617	10	381.960,003 393.044,287	12.107
10	381.960,003 393.044,287	11	381.964,228 393.043,292	4.341
11	381.964,228 393.043,292	12	381.964,291 393.043,58	0.296
12	381.964,291 393.043,58	13	381.975,674 393.040,264	11.856
13	381.975,674 393.040,264	14	381.977,698 393.039,771	2.083
14	381.977,698 393.039,771	15	381.982,003 393.038,722	4.431
15	381.982,003 393.038,722	16	382.016,593 393.029,175	35.883
16	382.016,593 393.029,175	17	382.044,402 393.020,942	29.002
17	382.044,402 393.020,942	18	382.050,075 393.019,554	5.841
18	382.050,075 393.019,554	19	382.056,619 393.035,489	17.226
19	382.056,619 393.035,489	20	382.040,419 393.039,544	16.699
20	382.040,419 393.039,544	1	382.013,459 393.046,121	27.751

** Lungimile segmentelor sunt determinate în planul de proiecţie Stereo 70 şi sunt rotunjite la 1 milimetru.
*** Distanţa dintre puncte este formată din segmente cumulate ce sunt mai mici decât valoarea 1 milimetru.

Neutilizabil în circuitul civil

DATE DESPRE IMOBILUL NR. 215

Oficiul de Cadastru şi Publicitate Imobiliară GORJ
Biroul de Cadastru şi Publicitate Imobiliară Targu Jiu

A. Partea I. Descrierea imobilului

Nr. CF vechi:384
Nr. cadastral vechi:506

TEREN Necunoscut

Adresa: Loc. Bobu, Str Bobu, Nr. 27, Jud. Gorj

Nr. Crt	Nr cadastral Nr. topografic	Suprafaţa* (mp)	Observaţii / Referinţe
A1	35426	Din acte: 1.526 Masurata: 1.408	Sector cadastral:55 Teren neimprejmuit;

Construcţii

Crt	Nr cadastral Nr. topografic	Adresa	Observaţii / Referinţe
A1.1	35426-C1	Loc. Bobu, Str Bobu, Nr. 27, Jud. Gorj	Nr. niveluri:1; S. construita la sol:100 mp; S. construita desfasurata:100 mp; parter
A1.2	35426-C2	Loc. Bobu, Str Bobu, Nr. 27, Jud. Gorj	Nr. niveluri:1; S. construita la sol:37 mp; S. construita desfasurata:37 mp; parter
A1.3	35426-C3	Loc. Bobu, Str Bobu, Nr. 27, Jud. Gorj	Nr. niveluri:1; S. construita la sol:9 mp; S. construita desfasurata:9 mp; pătul
A1.4	35426-C4	Loc. Bobu, Str Bobu, Nr. 27, Jud. Gorj	Nr. niveluri:1; S. construita la sol:57 mp; S. construita desfasurata:57 mp; parter

B. Partea II. Proprietari şi acte

Inscrieri privitoare la dreptul de proprietate şi alte drepturi reale		Referinţe
18368 / 23/08/2006		
Act Notarial nr. 1512, din 22/08/2006 emis de NP Călina Marcel Horațiu;		
B1	Intabulare, drept de PROPRIETATEcu titlul de drept cumpărare, dobandit prin Conventie, cota actuala 1/1	A1, A1.2, A1.3
	1) **Blidaru Valeriu** 2) **Blidaru Carmen**, bun comun	
	OBSERVATII: (provenita din conversia CF 384)	
/		
Act Normativ nr. 7, din 13/03/1996 emis de Parlamentul României (art. 12, alin. 14);		
B2	Intabulare, drept de PROPRIETATE, dobandit prin Lege, cota actuala 1/1	A1.1, A1.4
	1) **Blidaru Valeriu** 2) **Blidaru Carmen**, bun comun	

C. Partea III. SARCINI .

Inscrieri privind dezmembramintele dreptului de proprietate, drepturi reale de garanţie şi sarcini	Referinţe
NU SUNT	

Neautentic din circuitul civil

Anexa Nr. 1 La Partea I

Teren

Nr cadastral	Suprafaţa (mp)*	Observaţii / Referinţe
35426	Din acte: 1.526 Masurata: 1.408	

* Suprafaţa este determinată in planul de proiecţie Stereo 70.

DETALII LINIARE IMOBIL

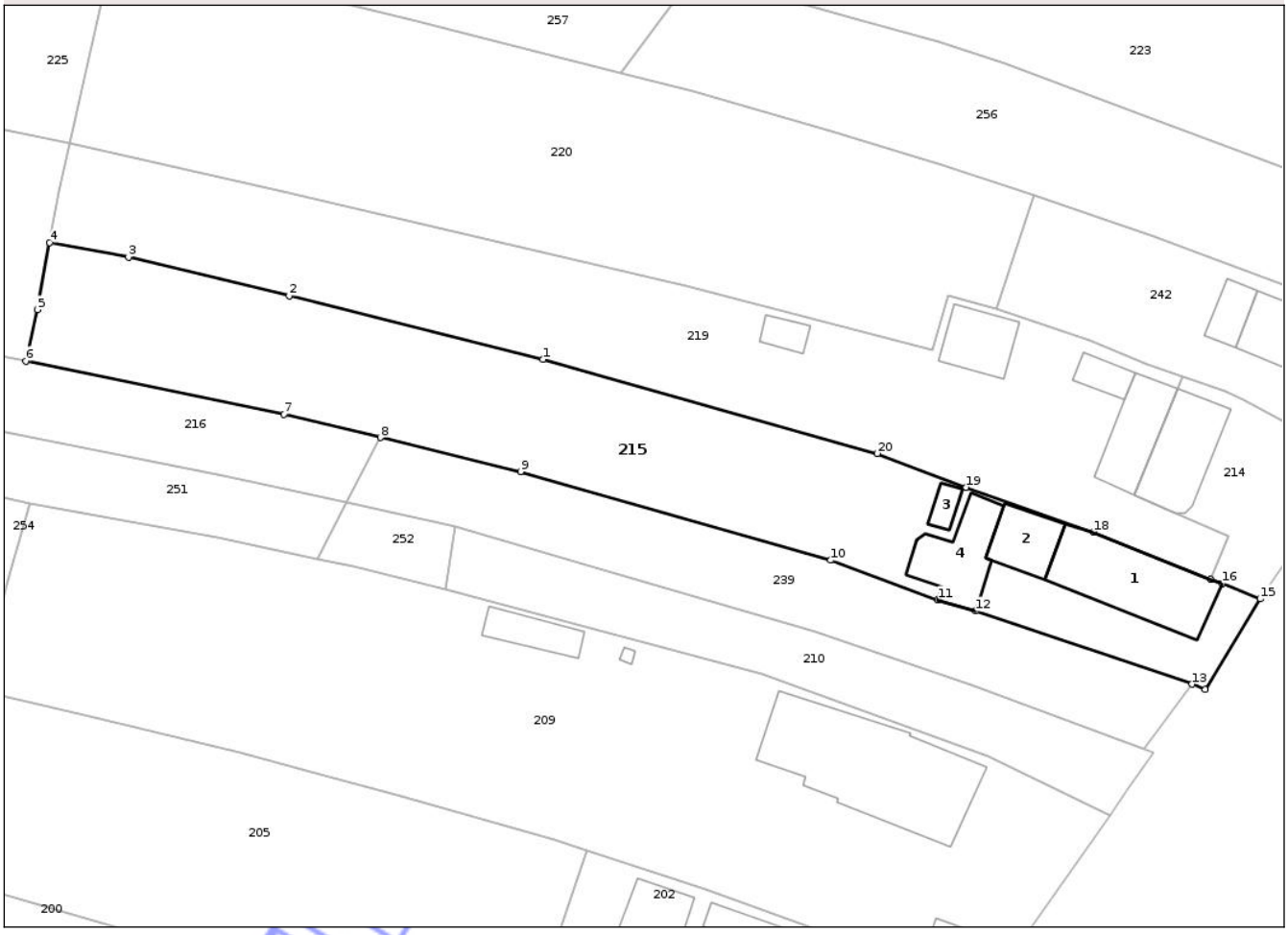

Date referitoare la teren

Crt	Categorie folosinţă	Intra vilan	Suprafaţa (mp)	Tarla	Parcelă	Nr. topo	Observaţii / Referinţe
1	curti constructii	DA	465	37	1627	-	
2	vie	DA	178	37	1626	-	
3	arabil	DA	256	37	1625,1626	-	
4	livada	DA	68	37	1625	-	
5	livada	NU	254	37	1625	-	
6	arabil	NU	187	37	1625	-	

Date referitoare la construcţii

Crt	Număr	Destinaţie construcţie	Supraf. (mp)	Situaţie juridică	Observaţii / Referinţe
A1.1	35426-C1	constructii de locuinte	100	Cu acte	Nr. niveluri:1; S. construita la sol:100 mp; S. construita desfasurata:100 mp; parter
A1.2	35426-C2	constructii anexa	37	Cu acte	Nr. niveluri:1; S. construita la sol:37 mp; S. construita desfasurata:37 mp; parter
A1.3	35426-C3	constructii anexa	9	Cu acte	Nr. niveluri:1; S. construita la sol:9 mp; S. construita desfasurata:9 mp; pătul
A1.4	35426-C4	constructii anexa	57	Cu acte	Nr. niveluri:1; S. construita la sol:57 mp; S. construita desfasurata:57 mp; parter

Document care conține date cu caracter personal, protejat de prevederile Regulamentului (UE) nr. 679/2016 și Legii 190/2018

Lungime Segmente
1) Valorile lungimilor segmentelor sunt obţinute din proiecţie în plan.

Punct început	X / Y	Punct sfârşit	X / Y	Lungime segment (** (m)
1	382.126,162 393.083,899	2	382.100,961 393.090,2	25.977
2	382.100,961 393.090,2	3	382.085,021 393.094,04	16.396
3	382.085,021 393.094,04	4	382.077,209 393.095,492	7.946
4	382.077,209 393.095,492	5	382.075,984 393.088,833	6.771
5	382.075,984 393.088,833	6	382.074,841 393.083,746	5.213
6	382.074,841 393.083,746	7	382.100,472 393.078,475	26.168
7	382.100,472 393.078,475	8	382.110,028 393.076,148	9.835
8	382.110,028 393.076,148	9	382.123,945 393.072,76	14.323
9	382.123,945 393.072,76	10	382.154,716 393.063,974	32.0
10	382.154,716 393.063,974	11	382.165,358 393.060,057	11.341
11	382.165,358 393.060,057	12	382.169,13 393.058,926	3.938
12	382.169,13 393.058,926	13	382.190,6 393.051,676	22.661
13	382.190,6 393.051,676	14	382.191,902 393.051,141	1.407
14	382.191,902 393.051,141	15	382.197,358 393.060,128	10.514
15	382.197,358 393.060,128	16	382.193,571 393.061,644	4.08
16	382.193,571 393.061,644	17	382.192,455 393.062,091	1.202
17	382.192,455 393.062,091	18	382.180,791 393.066,767	12.567
18	382.180,791 393.066,767	19	382.168,146 393.071,199	13.398
19	382.168,146 393.071,199	20	382.159,341 393.074,567	9.427
20	382.159,341 393.074,567	1	382.126,162 393.083,899	34.467

** Lungimile segmentelor sunt determinate în planul de proiecţie Stereo 70 şi sunt rotunjite la 1 milimetru.
*** Distanţa dintre puncte este formată din segmente cumulate ce sunt mai mici decât valoarea 1 milimetru.

Neutilizabil în circuitul civil

DATE DESPRE IMOBILUL NR. 229

Oficiul de Cadastru şi Publicitate Imobiliară GORJ
Biroul de Cadastru şi Publicitate Imobiliară Targu Jiu

A. Partea I. Descrierea imobilului

TEREN Necunoscut

Adresa: Loc. Bobu, Str Raba, Jud. Gorj

Nr. Crt	Nr cadastral Nr. topografic	Suprafaţa* (mp)	Observaţii / Referinţe
A1		7.917	Sector cadastral:55 Teren neimprejmuit;

B. Partea II. Proprietari şi acte

Inscrieri privitoare la dreptul de proprietate şi alte drepturi reale		Referinţe
/		
Act Administrativ nr. 20850, din 14/10/2025 emis de Comuna Scoarța;		
B1	Inscrierea posesiei, drept de PROPRIETATE, dobandit prin Lege, cota actuala 1/1	A1
	1) **NEIDENTIFICAT NEIDENTIFICAT**	
Act Normativ nr. 7, din 13/03/1996 emis de Parlamentul României (,art.13);		
B2	Se notează mențiunea de proprietar neidentificat.	A1

C. Partea III. SARCINI .

Inscrieri privind dezmembramintele dreptului de proprietate, drepturi reale de garanţie şi sarcini	Referinţe
NU SUNT	

Neutilizabil în circuitul civil

Anexa Nr. 1 La Partea I

Teren

Nr cadastral	Suprafaţa (mp)*	Observaţii / Referinţe
	7.917	

* Suprafaţa este determinată in planul de proiecţie Stereo 70.

DETALII LINIARE IMOBIL

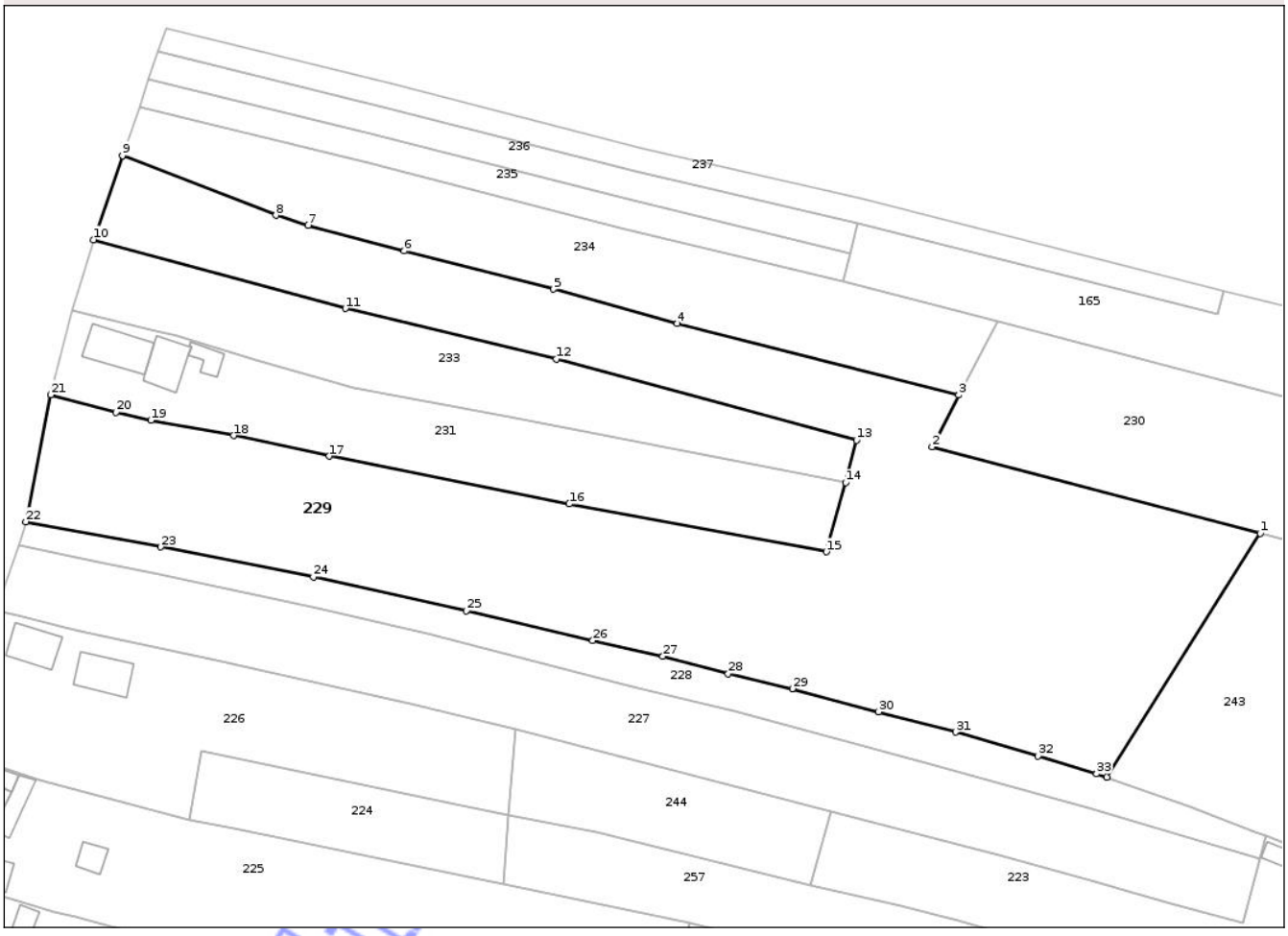

Date referitoare la teren

Crt	Categorie folosință	Intra vilan	Suprafaţa (mp)	Tarla	Parcelă	Nr. topo	Observaţii / Referinţe
1	faneata	DA	895	37	1642, 1644	-	
2	arabil	DA	1.139	37	1642, 1643, 1644	-	
3	faneata	DA	1.052	37	1658, 1659	-	
4	arabil	DA	225	37	1660	-	
5	arabil	NU	4.606	37	1661, 1642, 1643, 1648/4, 1651/3,	-	

Lungime Segmente

1) Valorile lungimilor segmentelor sunt obţinute din proiecţie în plan.

Punct început	X / Y	Punct sfârşit	X / Y	Lungime segment (** (m)
1	382.182,957 393.192,804	2	382.125,75 393.207,835	59.149

Punct început	X / Y	Punct sfârşit	X / Y	Lungime segment (** (m)
2	382.125,75 393.207,835	3	382.130,439 393.216,836	10.15

Document care conține date cu caracter personal, protejat de prevederile Regulamentului (UE) nr. 679/2016 și Legii 190/2018

Punct început	X / Y	Punct sfârşit	X / Y	Lungime segment (** (m)
3	382.130,439 393.216,836	4	382.081,399 393.229,282	50.595
5	382.059,837 393.235,266	6	382.033,828 393.241,893	26.839
7	382.017,107 393.246,411	8	382.011,479 393.248,124	5.883
9	381.984,694 393.258,517	10	381.979,714 393.243,871	15.47
11	382.023,544 393.231,902	12	382.060,307 393.223,085	37.805
13	382.112,597 393.208,974	14	382.110,719 393.201,609	7.601
15	382.107,376 393.189,558	16	382.062,538 393.197,896	45.606
17	382.020,73 393.206,206	18	382.004,102 393.209,793	17.011
19	381.989,657 393.212,464	20	381.983,622 393.213,815	6.185
21	381.972,24 393.216,895	22	381.967,898 393.194,809	22.509
23	381.991,405 393.190,41	24	382.017,953 393.185,174	27.06
25	382.044,685 393.179,308	26	382.066,661 393.174,108	22.583
27	382.078,886 393.171,384	28	382.090,269 393.168,319	11.788
29	382.101,439 393.165,751	30	382.116,48 393.161,72	15.572
31	382.129,883 393.158,201	32	382.144,257 393.154,018	14.97
33	382.154,443 393.150,922	34	382.156,247 393.150,292	1.911

Punct început	X / Y	Punct sfârşit	X / Y	Lungime segment (** (m)
4	382.081,399 393.229,282	5	382.059,837 393.235,266	22.377
6	382.033,828 393.241,893	7	382.017,107 393.246,411	17.321
8	382.011,479 393.248,124	9	381.984,694 393.258,517	28.73
10	381.979,714 393.243,871	11	382.023,544 393.231,902	45.435
12	382.060,307 393.223,085	13	382.112,597 393.208,974	54.161
14	382.110,719 393.201,609	15	382.107,376 393.189,558	12.506
16	382.062,538 393.197,896	17	382.020,73 393.206,206	42.625
18	382.004,102 393.209,793	19	381.989,657 393.212,464	14.689
20	381.983,622 393.213,815	21	381.972,24 393.216,895	11.792
22	381.967,898 393.194,809	23	381.991,405 393.190,41	23.916
24	382.017,953 393.185,174	25	382.044,685 393.179,308	27.368
26	382.066,661 393.174,108	27	382.078,886 393.171,384	12.524
28	382.090,269 393.168,319	29	382.101,439 393.165,751	11.461
30	382.116,48 393.161,72	31	382.129,883 393.158,201	13.858
32	382.144,257 393.154,018	33	382.154,443 393.150,922	10.646
34	382.156,247 393.150,292	1	382.182,957 393.192,804	50.206

**** Lungimile segmentelor sunt determinate în planul de proiecţie Stereo 70 şi sunt rotunjite la 1 milimetru.**
***** Distanţa dintre puncte este formată din segmente cumulate ce sunt mai mici decât valoarea 1 milimetru.**

Neutilizabil în circuitul civil

DATE DESPRE IMOBILUL NR. 231

Oficiul de Cadastru şi Publicitate Imobiliară GORJ
Biroul de Cadastru şi Publicitate Imobiliară Targu Jiu

A. Partea I. Descrierea imobilului

TEREN Necunoscut

Adresa: Loc. Bobu, Str Raba, Nr. 60, Jud. Gorj

Nr. Crt	Nr cadastral Nr. topografic	Suprafaţa* (mp)	Observaţii / Referinţe
A1		1.834	Sector cadastral:55 Teren neimprejmuit;

Construcţii

Crt	Nr cadastral Nr. topografic	Adresa	Observaţii / Referinţe
A1.1		Loc. Bobu, Str Raba, Nr. 60, Jud. Gorj	Nr. niveluri:2; S. construita la sol:67 mp; S. construita desfasurata:82 mp; D+P
A1.2		Loc. Bobu, Str Raba, Nr. 60, Jud. Gorj	Nr. niveluri:1; S. construita la sol:51 mp; S. construita desfasurata:51 mp; parter
A1.3		Loc. Bobu, Str Raba, Nr. 60, Jud. Gorj	Nr. niveluri:1; S. construita la sol:20 mp; S. construita desfasurata:20 mp; parter

B. Partea II. Proprietari şi acte

Inscrieri privitoare la dreptul de proprietate şi alte drepturi reale		Referinţe
/		
Act Notarial nr. 1376, din 23/09/1997 emis de Notar Public Ciobanu Cezarina;		
B1	Intabulare, drept de PROPRIETATEcu titlu de drept întreţinere, dobandit prin Conventie, cota actuala 1/1	A1, A1.1
	1) **Mitrică Claudia** 2) **Mitrică Constantin**, bun comun	
Act Administrativ nr. 20895, din 14/10/2025 emis de Comuna Scoarța;		
B2	Se notează posesia faptică pentru suprafața de 228 mp în favoarea lui Mitrică Claudia și Mitrică Constantin	A1
	1) **Mitrică Claudia** 2) **Mitrică Constantin**, bun comun	
Act Administrativ nr. 606, din 01/04/2025 emis de Primăria Com. Scoarța;		
B3	Intabulare, drept de PROPRIETATE, dobandit prin Lege, cota actuala 1/1	A1.2, A1.3
	1) **Mitrică Claudia** 2) **Mitrică Constantin**, bun comun	

C. Partea III. SARCINI .

Inscrieri privind dezmembramintele dreptului de proprietate, drepturi reale de garanţie şi sarcini	Referinţe
NU SUNT	

Neautentizat în circuitul civil

Anexa Nr. 1 La Partea I

Teren

Nr cadastral	Suprafaţa (mp)*	Observaţii / Referinţe
	1.834	

* Suprafaţa este determinată in planul de proiecţie Stereo 70.

DETALII LINIARE IMOBIL

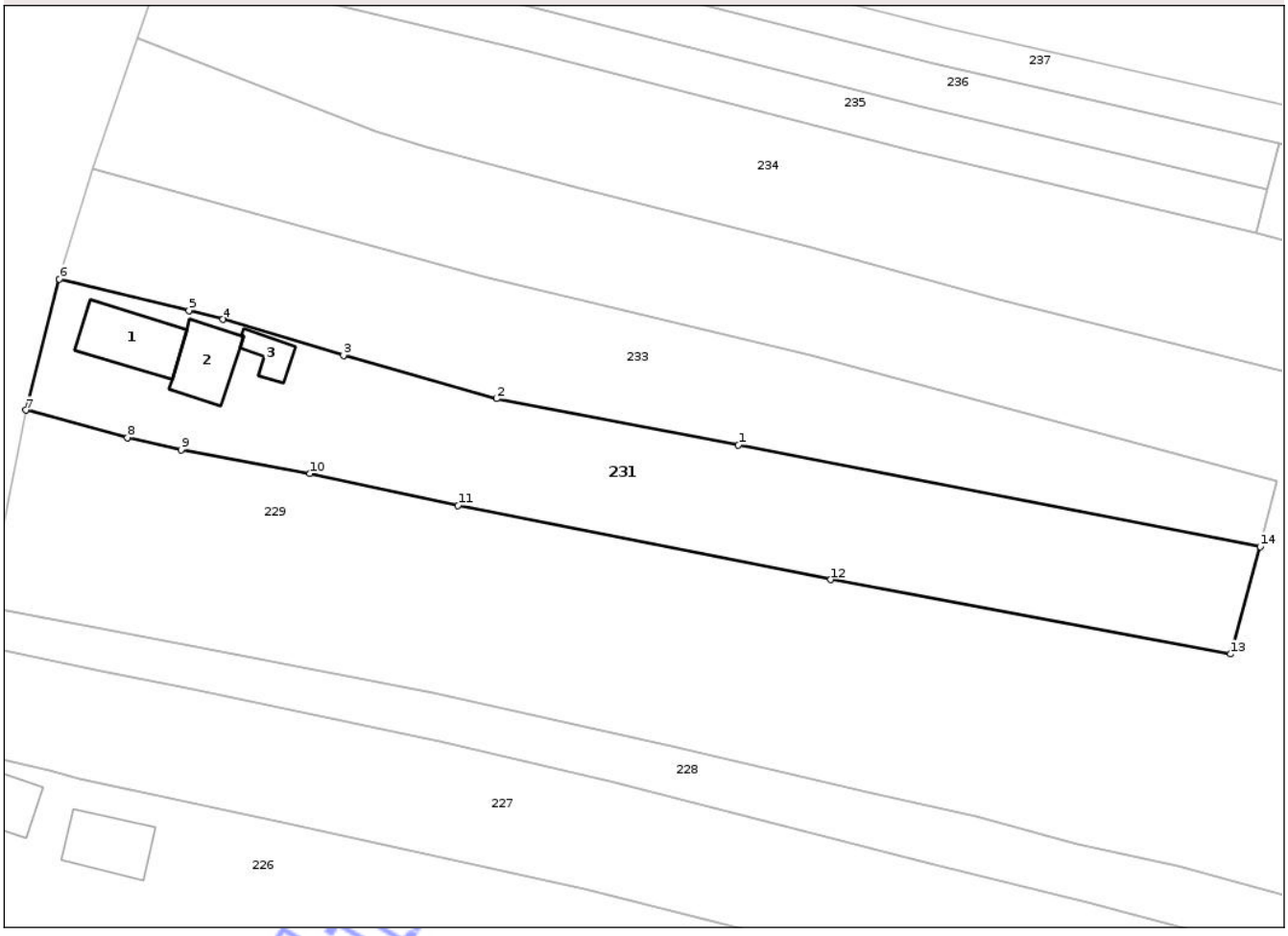

Date referitoare la teren

Crt	Categorie folosință	Intra vilan	Suprafaţa (mp)	Tarla	Parcelă	Nr. topo	Observaţii / Referinţe
1	curti constructii	DA	395	37	1645	-	
2	faneata	DA	685	37	1646, 1647	-	
3	livada	DA	264	37	1647	-	
4	livada	NU	490	37	1647	-	

Date referitoare la construcţii

Crt	Număr	Destinaţie construcţie	Supraf. (mp)	Situaţie juridică	Observaţii / Referinţe
A1.1		constructii de locuinte	67	Cu acte	Nr. niveluri:2; S. construita la sol:67 mp; S. construita desfasurata:82 mp; D+P
A1.2		constructii de locuinte	51	Cu acte	Nr. niveluri:1; S. construita la sol:51 mp; S. construita desfasurata:51 mp; parter
A1.3		constructii anexa	20	Cu acte	Nr. niveluri:1; S. construita la sol:20 mp; S. construita desfasurata:20 mp; parter

Document care conține date cu caracter personal, protejat de prevederile Regulamentului (UE) nr. 679/2016 și Legii 190/2018

Lungime Segmente
1) Valorile lungimilor segmentelor sunt obţinute din proiecţie în plan.

Punct început	X / Y	Punct sfârşit	X / Y	Lungime segment (** (m)
1	382.052,169 393.212,989	2	382.025,048 393.218,183	27.614
2	382.025,048 393.218,183	3	382.007,877 393.223,01	17.836
3	382.007,877 393.223,01	4	381.994,355 393.227,052	14.113
4	381.994,355 393.227,052	5	381.990,547 393.228,041	3.934
5	381.990,547 393.228,041	6	381.975,995 393.231,583	14.977
6	381.975,995 393.231,583	7	381.972,24 393.216,895	15.161
7	381.972,24 393.216,895	8	381.983,622 393.213,815	11.792
8	381.983,622 393.213,815	9	381.989,657 393.212,464	6.185
9	381.989,657 393.212,464	10	382.004,102 393.209,793	14.689
10	382.004,102 393.209,793	11	382.020,73 393.206,206	17.011
11	382.020,73 393.206,206	12	382.062,538 393.197,896	42.625
12	382.062,538 393.197,896	13	382.107,376 393.189,558	45.606
13	382.107,376 393.189,558	14	382.110,719 393.201,609	12.506
14	382.110,719 393.201,609	1	382.052,169 393.212,989	59.646

** Lungimile segmentelor sunt determinate în planul de proiecţie Stereo 70 şi sunt rotunjite la 1 milimetru.
*** Distanţa dintre puncte este formată din segmente cumulate ce sunt mai mici decât valoarea 1 milimetru.

Neutilizabil în circuitul civil

DATE DESPRE IMOBILUL NR. 242

Oficiul de Cadastru şi Publicitate Imobiliară GORJ
Biroul de Cadastru şi Publicitate Imobiliară Targu Jiu

A. Partea I. Descrierea imobilului

TEREN Intravilan

Adresa: Loc. Bobu, Str Bobu, Nr. 31, Jud. Gorj

Nr. Crt	Nr cadastral Nr. topografic	Suprafaţa* (mp)	Observaţii / Referinţe
A1		503	Sector cadastral:55 Teren neimprejmuit;

Construcţii

Crt	Nr cadastral Nr. topografic	Adresa	Observaţii / Referinţe
A1.1		Loc. Bobu, Str Bobu, Nr. 31, Jud. Gorj	Nr. niveluri:1; S. construita la sol:49 mp; S. construita desfasurata:49 mp; parter

B. Partea II. Proprietari şi acte

Inscrieri privitoare la dreptul de proprietate şi alte drepturi reale		Referinţe
/		
Act Administrativ nr. -, din 13/01/2015 emis de Comuna Scoarța;		
B1	Inscrierea provizorie, drept de PROPRIETATE, dobandit prin Reconstituire, cota actuala 1/1	A1
	1) **Vîrjan Sorinel** 2) **Vîrjan Maria** 3) **Vîrjan Nicolae** 4) **Vîrjan Constantin** 5) **Vîrjan Gore**, în cote nedeterminate	
Act Normativ nr. 7, din 13/03/1996 emis de Parlamentul României (art. 12, alin. 14);		
B2	Intabulare, drept de PROPRIETATE, dobandit prin Lege, cota actuala 1/1	A1.1
	1) **Vîrjan Romică**	

C. Partea III. SARCINI .

Inscrieri privind dezmembramintele dreptului de proprietate, drepturi reale de garanţie şi sarcini	Referinţe
NU SUNT	

Neutilizabil în circuitul civil

Anexa Nr. 1 La Partea I

Teren

Nr cadastral	Suprafaţa (mp)*	Observaţii / Referinţe
	503	

* Suprafaţa este determinată in planul de proiecţie Stereo 70.

DETALII LINIARE IMOBIL

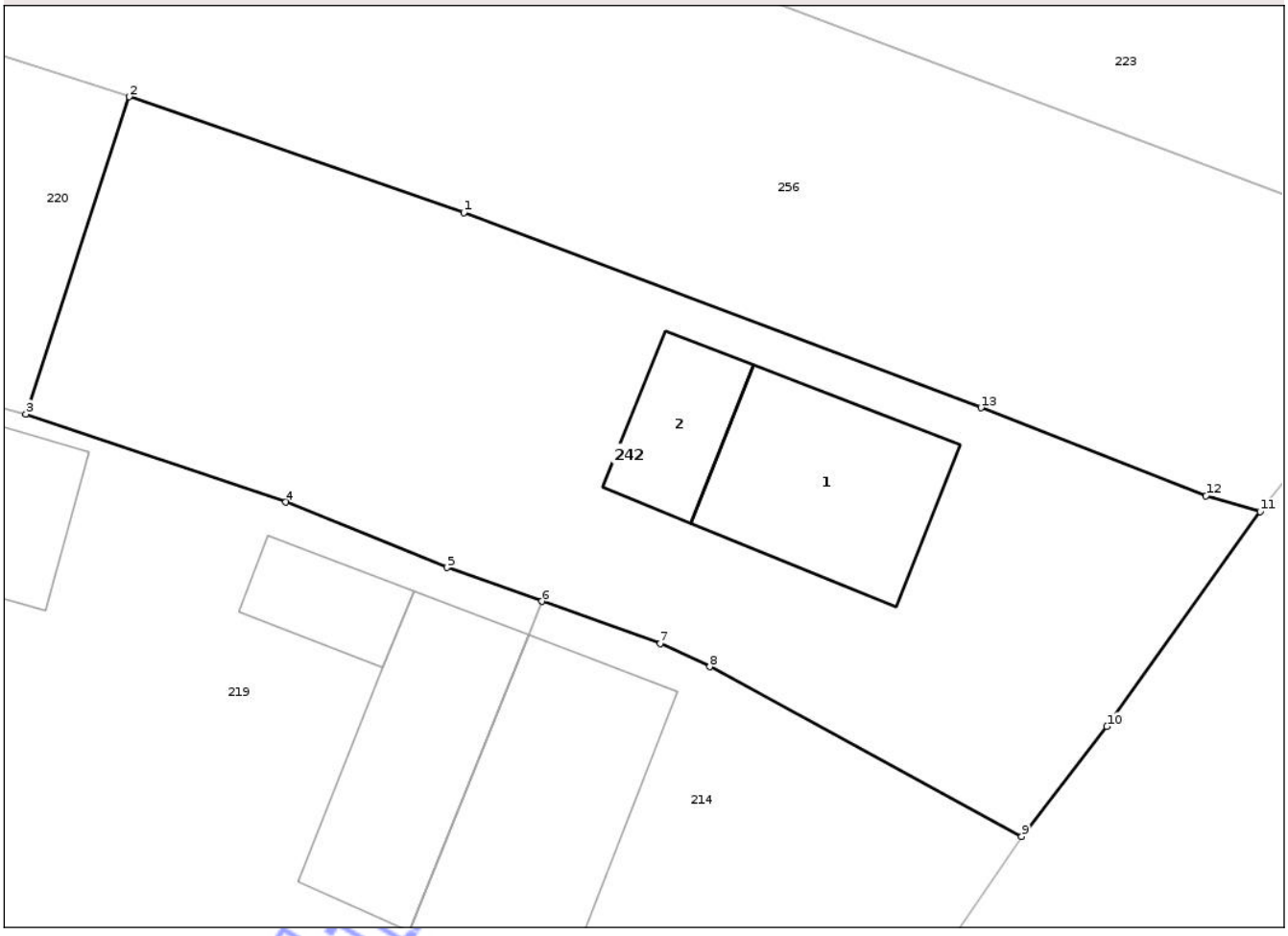

Date referitoare la teren

Crt	Categorie folosință	Intra vilan	Suprafaţa (mp)	Tarla	Parcelă	Nr. topo	Observaţii / Referinţe
1	curti constructii	DA	503	37	1632/1	-	

Date referitoare la construcţii

Crt	Număr	Destinaţie construcţie	Supraf. (mp)	Situaţie juridică	Observaţii / Referinţe
A1.1		constructii de locuinte	49	Cu acte	Nr. niveluri:1; S. construita la sol:49 mp; S. construita desfasurata:49 mp; parter
A1.2		constructii anexa	20	Fara acte	Nr. niveluri:1; S. construita la sol:20 mp; construcție în execuție

Lungime Segmente

1) Valorile lungimilor segmentelor sunt obţinute din proiecţie în plan.

Punct început	X / Y	Punct sfârşit	X / Y	Lungime segment (** (m)
1	382.186,819 393.096,103	2	382.174,868 393.100,245	12.649
2	382.174,868 393.100,245	3	382.171,178 393.088,925	11.907
3	382.171,178 393.088,925	4	382.180,462 393.085,785	9.801

Document care conține date cu caracter personal, protejat de prevederile Regulamentului (UE) nr. 679/2016 și Legii 190/2018

Punct început	X / Y	Punct sfârşit	X / Y	Lungime segment (** (m)
4	382.180,462 393.085,785	5	382.186,223 393.083,453	6.215
5	382.186,223 393.083,453	6	382.189,605 393.082,244	3.591
6	382.189,605 393.082,244	7	382.193,825 393.080,737	4.482
7	382.193,825 393.080,737	8	382.195,602 393.079,913	1.959
8	382.195,602 393.079,913	9	382.206,734 393.073,861	12.671
9	382.206,734 393.073,861	10	382.209,776 393.077,78	4.961
10	382.209,776 393.077,78	11	382.215,254 393.085,445	9.421
11	382.215,254 393.085,445	12	382.213,322 393.086,016	2.015
12	382.213,322 393.086,016	13	382.205,28 393.089,15	8.631
13	382.205,28 393.089,15	1	382.186,819 393.096,103	19.726

** Lungimile segmentelor sunt determinate în planul de proiecţie Stereo 70 şi sunt rotunjite la 1 milimetru.
*** Distanţa dintre puncte este formată din segmente cumulate ce sunt mai mici decât valoarea 1 milimetru.

Neutilizabil în circuitul civil

DATE DESPRE IMOBILUL NR. 180

Oficiul de Cadastru şi Publicitate Imobiliară GORJ
Biroul de Cadastru şi Publicitate Imobiliară Targu Jiu

A. Partea I. Descrierea imobilului

TEREN Necunoscut

Adresa: Loc. Bobu, Str Raba, Nr. 22, Jud. Gorj, Cătunul Raba

Nr. Crt	Nr cadastral Nr. topografic	Suprafaţa* (mp)	Observaţii / Referinţe
A1	38878	Din acte: 495 Masurata: 501	Sector cadastral:55 Teren neimprejmuit;

Construcţii

Crt	Nr cadastral Nr. topografic	Adresa	Observaţii / Referinţe
A1.1	38878-C1	Loc. Bobu, Str Raba, Nr. 22, Jud. Gorj, Cătunul Raba	Nr. niveluri:2; S. construita la sol:13 mp; S. construita desfasurata:28 mp; P+1
A1.2	38878-C2	Loc. Bobu, Str Raba, Nr. 22, Jud. Gorj, Cătunul Raba	Nr. niveluri:2; S. construita la sol:43 mp; S. construita desfasurata:86 mp; P+1
A1.3	38878-C3	Loc. Bobu, Str Raba, Nr. 22, Jud. Gorj, Cătunul Raba	Nr. niveluri:1; S. construita la sol:17 mp; S. construita desfasurata:17 mp; parter

B. Partea II. Proprietari şi acte

Inscrieri privitoare la dreptul de proprietate şi alte drepturi reale		Referinţe
114385 / 19/09/2023		
Act Notarial nr. 2769, din 18/09/2023 emis de NP Deaconu Claudia-Georgiana;		
B1	Intabulare, drept de PROPRIETATE, cu titlu de drept întreţinere, dobandit prin Conventie, cota actuala 1/1	A1
	1) **Maria Zenobia-Ramona** 2) **Maria Puiu-Gheorghe**, bun comun	
/		
Act Normativ nr. 7, din 13/03/1996 emis de Parlamentul României (art. 12, alin. 14);		
B2	Intabulare, drept de PROPRIETATE, dobandit prin Lege, cota actuala 1/1	A1.1, A1.2, A1.3
	1) **Maria Zenobia-Ramona** 2) **Maria Puiu-Gheorghe**, bun comun	

C. Partea III. SARCINI

Inscrieri privind dezmembramintele dreptului de proprietate, drepturi reale de garanţie şi sarcini		Referinţe
114385 / 19/09/2023		
Act Notarial nr. 2769, din 18/09/2023 emis de NP Deaconu Claudia-Georgiana;		
C1	Se intabulează dreptul de ipotecă legală privind obligaţia de întreţinere conform art. 2386, pct. 4 Cod Civil	A1, A1.1, A1.2
	1) **Bărcean Ion** 2) **Bărcean Zenobia**	

Nestimbrat la circuitul civil

Anexa Nr. 1 La Partea I

Teren

Nr cadastral	Suprafaţa (mp)*	Observaţii / Referinţe
38878	Din acte: 495 Masurata: 501	

* Suprafaţa este determinată in planul de proiecţie Stereo 70.

DETALII LINIARE IMOBIL

Date referitoare la teren

Crt	Categorie folosinţă	Intra vilan	Suprafaţa (mp)	Tarla	Parcelă	Nr. topo	Observaţii / Referinţe
1	curti constructii	DA	160	37	1559/2	-	tarla 36 eronată în act, corect conform plan cadastral tarla 37
2	pasune	DA	323	37	1558/2	-	
3	pasune	NU	18	37	1558/2	-	

Date referitoare la construcţii

Crt	Număr	Destinaţie construcţie	Supraf. (mp)	Situaţie juridică	Observaţii / Referinţe
A1.1	38878-C1	constructii de locuinte	13	Cu acte	Nr. niveluri:2; S. construita la sol:13 mp; S. construita desfasurata:28 mp; P+1
A1.2	38878-C2	constructii de locuinte	43	Cu acte	Nr. niveluri:2; S. construita la sol:43 mp; S. construita desfasurata:86 mp; P+1
A1.3	38878-C3	constructii anexa	17	Cu acte	Nr. niveluri:1; S. construita la sol:17 mp; S. construita desfasurata:17 mp; parter

Lungime Segmente

1) Valorile lungimilor segmentelor sunt obţinute din proiecţie în plan.

Punct început	X / Y	Punct sfârşit	X / Y	Lungime segment (** (m)

Punct început	X / Y	Punct sfârşit	X / Y	Lungime segment (** (m)
1	381.980,934 392.866,466	2	381.971,1 392.868,343	10.011
2	381.971,1 392.868,343	3	381.954,895 392.870,854	16.399
3	381.954,895 392.870,854	4	381.920,089 392.875,724	35.145
4	381.920,089 392.875,724	5	381.909,277 392.877,6	10.973
5	381.909,277 392.877,6	6	381.909,53 392.867,82	9.783
6	381.909,53 392.867,82	7	381.928,314 392.867,252	18.793
7	381.928,314 392.867,252	8	381.940,712 392.866,486	12.422
8	381.940,712 392.866,486	9	381.955,553 392.864,37	14.99
9	381.955,553 392.864,37	10	381.971,25 392.861,826	15.903
10	381.971,25 392.861,826	11	381.978,004 392.860,072	6.978
11	381.978,004 392.860,072	12	381.979,394 392.859,763	1.423
12	381.979,394 392.859,763	1	381.980,934 392.866,466	6.877

** Lungimile segmentelor sunt determinate în planul de proiecţie Stereo 70 şi sunt rotunjite la 1 milimetru.
*** Distanţa dintre puncte este formată din segmente cumulate ce sunt mai mici decât valoarea 1 milimetru.

Neutilizabil în circuitul civil

DATE DESPRE IMOBILUL NR. 186

Oficiul de Cadastru şi Publicitate Imobiliară GORJ
Biroul de Cadastru şi Publicitate Imobiliară Targu Jiu

A. Partea I. Descrierea imobilului

TEREN Intravilan

Adresa: Loc. Bobu, Str Bobu, Nr. 15, Jud. Gorj

Nr. Crt	Nr cadastral Nr. topografic	Suprafaţa* (mp)	Observaţii / Referinţe
A1	37838	1.132	Sector cadastral:55 Teren neimprejmuit;

Construcţii

Crt	Nr cadastral Nr. topografic	Adresa	Observaţii / Referinţe
A1.1	37838-C1	Loc. Bobu, Str Bobu, Nr. 15, Jud. Gorj	Nr. niveluri:1; S. construita la sol:95 mp; S. construita desfasurata:95 mp; Constructie locuinta parter din caramida, piatra si lemn, acoperita cu tigla, edificata in anul 1962
A1.2	37838-C2	Loc. Bobu, Str Bobu, Nr. 15, Jud. Gorj	Nr. niveluri:1; S. construita la sol:6 mp; S. construita desfasurata:6 mp; parter

B. Partea II. Proprietari şi acte

Inscrieri privitoare la dreptul de proprietate şi alte drepturi reale		Referinţe
132702 / 08/11/2023		
Act Notarial nr. 327, din 06/11/2023 emis de NP Ciobanu Valerica Cezarina;		
B1	Intabulare, drept de PROPRIETATE, dobandit prin Succesiune, cota actuala 1/4	A1, A1.1
	1) **Pușera Valeria**, bun propriu	
B2	Intabulare, drept de PROPRIETATE, dobandit prin Succesiune, cota actuala 3/4	A1, A1.1
	1) **Pușera Cristinel**, bun propriu	
/		
Act Administrativ nr. 20886, din 14/10/2025 emis de Comuna Scoarța;		
B3	Se notează posesia faptică pentru suprafața de 15mp în favoarea lui Pușera Valeria și Pușera Cristinel	A1
	1) **Pușera Valeria** 2) **Pușera Cristinel**	
Act Normativ nr. 7, din 13/03/1996 emis de Parlamentul României (art. 12, alin. 14);		
B4	Intabulare, drept de PROPRIETATE, dobandit prin Lege, cota actuala 1/1	A1.2
	1) **Pușera Valeria** 2) **Pușera Cristinel**	

C. Partea III. SARCINI .

Inscrieri privind dezmembramintele dreptului de proprietate, drepturi reale de garanţie şi sarcini	Referinţe
NU SUNT	

Neautentificat în circuitul civil

Anexa Nr. 1 La Partea I

Teren

Nr cadastral	Suprafaţa (mp)*	Observaţii / Referinţe
37838	1.132	

* Suprafaţa este determinată in planul de proiecţie Stereo 70.

DETALII LINIARE IMOBIL

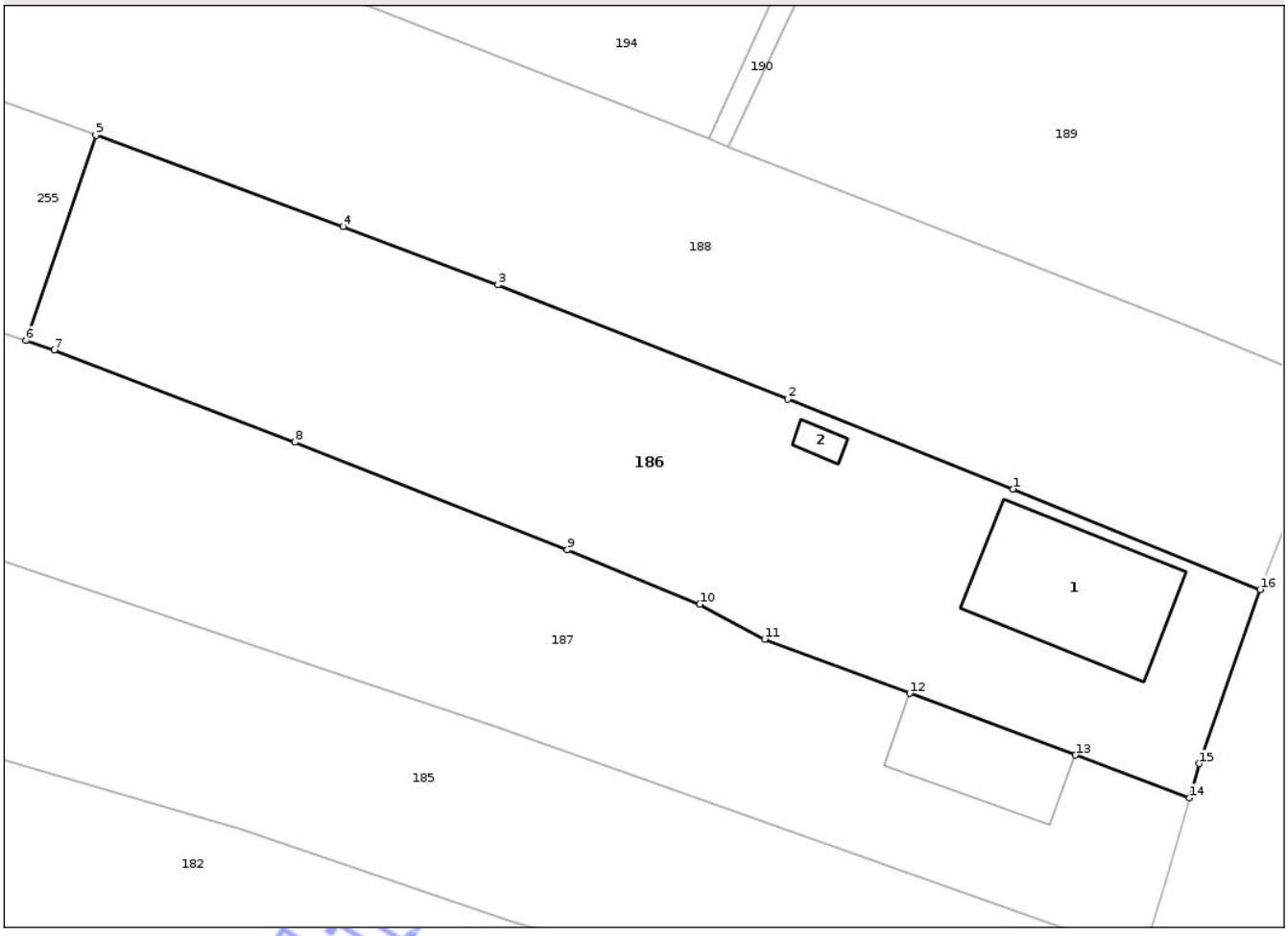

Date referitoare la teren

Crt	Categorie folosință	Intra vilan	Suprafaţa (mp)	Tarla	Parcelă	Nr. topo	Observaţii / Referinţe
1	curti constructii	DA	443	37	1566	-	
2	vie	DA	143	37	1568	-	
3	livada	DA	304	37	1568, 1575	-	
4	arabil	DA	110	37	1575	-	
5	vie	DA	69	37	1575	-	
6	vie	DA	63	37	1575	-	

Date referitoare la construcţii

Crt	Număr	Destinaţie construcţie	Supraf. (mp)	Situaţie juridică	Observaţii / Referinţe
A1.1	37838-C1	constructii de locuinte	95	Cu acte	Nr. niveluri:1; S. construita la sol:95 mp; S. construita desfasurata:95 mp; Constructie locuinta parter din caramida, piatra si lemn, acoperita cu tigla, edificata in anul 1962
A1.2	37838-C2	constructii anexa	6	Cu acte	Nr. niveluri:1; S. construita la sol:6 mp; S. construita desfasurata:6 mp; parter

Document care conține date cu caracter personal, protejat de prevederile Regulamentului (UE) nr. 679/2016 și Legii 190/2018

Lungime Segmente
1) Valorile lungimilor segmentelor sunt obţinute din proiecţie în plan.

Punct început	X / Y	Punct sfârşit	X / Y	Lungime segment (** (m)
1	382.083,779 392.911,479	2	382.069,394 392.917,214	15.487
2	382.069,394 392.917,214	3	382.050,849 392.924,507	19.927
3	382.050,849 392.924,507	4	382.040,961 392.928,231	10.566
4	382.040,961 392.928,231	5	382.025,175 392.934,055	16.826
5	382.025,175 392.934,055	6	382.020,7 392.920,954	13.844
6	382.020,7 392.920,954	7	382.022,512 392.920,369	1.903
7	382.022,512 392.920,369	8	382.037,883 392.914,472	16.464
8	382.037,883 392.914,472	9	382.055,305 392.907,588	18.732
9	382.055,305 392.907,588	10	382.063,751 392.904,123	9.129
10	382.063,751 392.904,123	11	382.067,899 392.901,904	4.705
11	382.067,899 392.901,904	12	382.077,181 392.898,443	9.905
12	382.077,181 392.898,443	13	382.087,765 392.894,496	11.296
13	382.087,765 392.894,496	14	382.095,058 392.891,777	7.784
14	382.095,058 392.891,777	15	382.095,677 392.893,958	2.267
15	382.095,677 392.893,958	16	382.099,573 392.905,076	11.78
16	382.099,573 392.905,076	1	382.083,779 392.911,479	17.042

** Lungimile segmentelor sunt determinate în planul de proiecţie Stereo 70 şi sunt rotunjite la 1 milimetru.
*** Distanţa dintre puncte este formată din segmente cumulate ce sunt mai mici decât valoarea 1 milimetru.

Neutilizabil în circuitul civil

DATE DESPRE IMOBILUL NR. 188

Oficiul de Cadastru şi Publicitate Imobiliară GORJ
Biroul de Cadastru şi Publicitate Imobiliară Targu Jiu

A. Partea I. Descrierea imobilului

TEREN Necunoscut

Adresa: Loc. Bobu, Str Bobu, Jud. Gorj

Nr. Crt	Nr cadastral Nr. topografic	Suprafaţa* (mp)	Observaţii / Referinţe
A1		1.483	Sector cadastral:55 Teren neimprejmuit;

B. Partea II. Proprietari şi acte

Inscrieri privitoare la dreptul de proprietate şi alte drepturi reale		Referinţe
/		
Act Administrativ nr. 612, din 01/04/2025 emis de Comuna Scoarța;		
B1	Inscrierea provizorie, drept de PROPRIETATE, dobandit prin Reconstituire, cota actuala 1/1	A1
	1) **Pușerea Gheorghe** DEFUNCT:Da 2) **Răceanu Elena**, în cote nedeterminate	

C. Partea III. SARCINI .

Inscrieri privind dezmembramintele dreptului de proprietate, drepturi reale de garanţie şi sarcini	Referinţe
NU SUNT	

Neutilizabil în circuitul civil

Anexa Nr. 1 La Partea I

Teren

Nr cadastral	Suprafaţa (mp)*	Observaţii / Referinţe
	1.483	

* Suprafaţa este determinată in planul de proiecţie Stereo 70.

DETALII LINIARE IMOBIL

Date referitoare la teren

Crt	Categorie folosință	Intra vilan	Suprafaţa (mp)	Tarla	Parcelă	Nr. topo	Observaţii / Referinţe
1	arabil	DA	814	37	1581	-	
2	faneata	DA	263	37	1581/1	-	
3	arabil	NU	202	37	1580	-	
4	faneata	NU	204	37	1580/1	-	

Lungime Segmente

1) Valorile lungimilor segmentelor sunt obţinute din proiecţie în plan.

Punct început	X / Y	Punct sfârşit	X / Y	Lungime segment (** (m)
1	382.004,993 392.957,027	2	382.003,131 392.951,781	5.567
2	382.003,131 392.951,781	3	381.999,852 392.943,306	9.087
3	381.999,852 392.943,306	4	382.025,175 392.934,055	26.959

Document care conține date cu caracter personal, protejat de prevederile Regulamentului (UE) nr. 679/2016 și Legii 190/2018

Punct început	X / Y	Punct sfârşit	X / Y	Lungime segment (** (m)
4	382.025,175 392.934,055	5	382.040,961 392.928,231	16.826
5	382.040,961 392.928,231	6	382.050,849 392.924,507	10.566
6	382.050,849 392.924,507	7	382.069,394 392.917,214	19.927
7	382.069,394 392.917,214	8	382.083,779 392.911,479	15.487
8	382.083,779 392.911,479	9	382.099,573 392.905,076	17.042
9	382.099,573 392.905,076	10	382.104,542 392.917,923	13.775
10	382.104,542 392.917,923	11	382.094,353 392.922,119	11.019
11	382.094,353 392.922,119	12	382.084,908 392.925,785	10.132
12	382.084,908 392.925,785	13	382.065,611 392.933,329	20.719
13	382.065,611 392.933,329	14	382.064,312 392.933,837	1.395
14	382.064,312 392.933,837	1	382.004,993 392.957,027	63.69

** Lungimile segmentelor sunt determinate în planul de proiecţie Stereo 70 şi sunt rotunjite la 1 milimetru.
*** Distanţa dintre puncte este formată din segmente cumulate ce sunt mai mici decât valoarea 1 milimetru.

Neutilizabil în circuitul civil

DATE DESPRE IMOBILUL NR. 209

Oficiul de Cadastru şi Publicitate Imobiliară GORJ
Biroul de Cadastru şi Publicitate Imobiliară Targu Jiu

A. Partea I. Descrierea imobilului

TEREN Necunoscut

Adresa: Loc. Bobu, Str Bobu, Nr. 25, Jud. Gorj

Nr. Crt	Nr cadastral Nr. topografic	Suprafaţa* (mp)	Observaţii / Referinţe
A1	35408	Din acte: 2.269 Masurata: 2.276	Sector cadastral:55 Teren neimprejmuit;

Construcţii

Crt	Nr cadastral Nr. topografic	Adresa	Observaţii / Referinţe
A1.1	35408-C1	Loc. Bobu, Str Bobu, Nr. 25, Jud. Gorj	Nr. niveluri:2; S. construita la sol:178 mp; S. construita desfasurata:250 mp; P+M
A1.2	35408-C2	Loc. Bobu, Str Bobu, Nr. 25, Jud. Gorj	Nr. niveluri:1; S. construita la sol:20 mp; S. construita desfasurata:20 mp; parter
A1.3	35408-C3	Loc. Bobu, Str Bobu, Nr. 25, Jud. Gorj	Nr. niveluri:1; S. construita la sol:2 mp; S. construita desfasurata:2 mp; parter
A1.4	35408-C4	Loc. Bobu, Str Bobu, Nr. 25, Jud. Gorj	Nr. niveluri:1; S. construita la sol:28 mp; S. construita desfasurata:28 mp; parter

B. Partea II. Proprietari şi acte

Inscrieri privitoare la dreptul de proprietate şi alte drepturi reale		Referinţe
43783 / 25/08/2011		
Act Notarial nr. 4452, din 08/08/2011 emis de NP Ionascu Titu;		
B1	Intabulare, drept de PROPRIETATEcu titlu de drept cumpărare, dobandit prin Conventie, cota actuala 1/1	A1
	1) **Constantinescu Cosmina**, căsătorită, bun comun	
/		
Act Normativ nr. 7, din 13/03/1996 emis de Parlamentul României (art. 12, alin. 14);		
B2	Intabulare, drept de PROPRIETATE, dobandit prin Lege, cota actuala 1/1	A1.1, A1.2, A1.3, A1.4
	1) **Constantinescu Cosmina**	

C. Partea III. SARCINI .

Inscrieri privind dezmembramintele dreptului de proprietate, drepturi reale de garanţie şi sarcini	Referinţe
NU SUNT	

Neautentizat în circuitul civil

Anexa Nr. 1 La Partea I

Teren

Nr cadastral	Suprafaţa (mp)*	Observaţii / Referinţe
35408	Din acte: 2.269 Masurata: 2.276	

* Suprafaţa este determinată in planul de proiecţie Stereo 70.

DETALII LINIARE IMOBIL

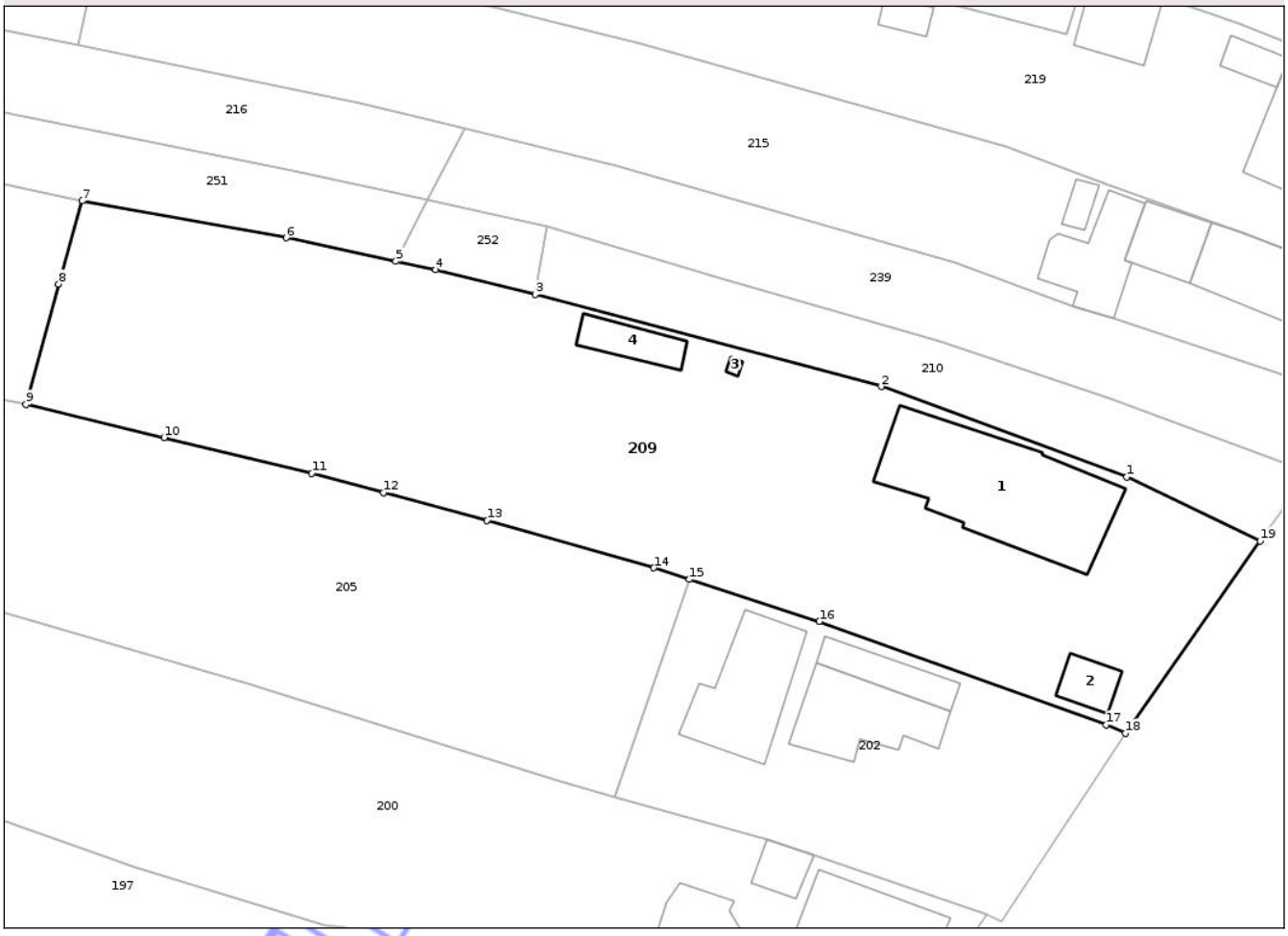

Date referitoare la teren

Crt	Categorie folosinţă	Intra vilan	Suprafaţa (mp)	Tarla	Parcelă	Nr. topo	Observaţii / Referinţe
1	curti constructii	DA	709	37	1613, 1614, 1615	-	
2	faneata	DA	1.041	37	1614, 1615	-	
3	livada	NU	219	37	1615	-	
4	vie	NU	92	37	1615	-	
5	faneata	NU	215	37	1615	-	

Date referitoare la construcţii

Crt	Număr	Destinaţie construcţie	Supraf. (mp)	Situaţie juridică	Observaţii / Referinţe
A1.1	35408-C1	constructii de locuinte	178	Cu acte	Nr. niveluri:2; S. construita la sol:178 mp; S. construita desfasurata:250 mp; P+M
A1.2	35408-C2	constructii anexa	20	Cu acte	Nr. niveluri:1; S. construita la sol:20 mp; S. construita desfasurata:20 mp; parter
A1.3	35408-C3	constructii anexa	2	Cu acte	Nr. niveluri:1; S. construita la sol:2 mp; S. construita desfasurata:2 mp; parter
A1.4	35408-C4	constructii anexa	28	Cu acte	Nr. niveluri:1; S. construita la sol:28 mp; S. construita desfasurata:28 mp; parter

Document care conține date cu caracter personal, protejat de prevederile Regulamentului (UE) nr. 679/2016 și Legii 190/2018

Lungime Segmente
1) Valorile lungimilor segmentelor sunt obţinute din proiecţie în plan.

Punct început	X / Y	Punct sfârşit	X / Y	Lungime segment (** (m)
1	382.170,297 393.044,494	2	382.147,939 393.052,712	23.821
2	382.147,939 393.052,712	3	382.116,464 393.061,077	32.568
3	382.116,464 393.061,077	4	382.107,426 393.063,316	9.31
4	382.107,426 393.063,316	5	382.103,794 393.064,093	3.714
5	382.103,794 393.064,093	6	382.093,808 393.066,227	10.212
6	382.093,808 393.066,227	7	382.075,272 393.069,587	18.837
7	382.075,272 393.069,587	8	382.073,127 393.062,044	7.843
8	382.073,127 393.062,044	9	382.070,136 393.051,095	11.35
9	382.070,136 393.051,095	10	382.082,722 393.048,077	12.942
10	382.082,722 393.048,077	11	382.096,14 393.044,836	13.804
11	382.096,14 393.044,836	12	382.102,656 393.043,061	6.754
12	382.102,656 393.043,061	13	382.112,086 393.040,523	9.765
13	382.112,086 393.040,523	14	382.127,268 393.036,214	15.781
14	382.127,268 393.036,214	15	382.130,489 393.035,174	3.385
15	382.130,489 393.035,174	16	382.142,326 393.031,349	12.439
16	382.142,326 393.031,349	17	382.168,42 393.021,952	27.735
17	382.168,42 393.021,952	18	382.170,172 393.021,192	1.91
18	382.170,172 393.021,192	19	382.182,422 393.038,651	21.327
19	382.182,422 393.038,651	1	382.170,297 393.044,494	13.459

** Lungimile segmentelor sunt determinate în planul de proiecţie Stereo 70 şi sunt rotunjite la 1 milimetru.
*** Distanţa dintre puncte este formată din segmente cumulate ce sunt mai mici decât valoarea 1 milimetru.

Neutilizabil în circuitul civil

DATE DESPRE IMOBILUL NR. 222

Oficiul de Cadastru şi Publicitate Imobiliară GORJ
Biroul de Cadastru şi Publicitate Imobiliară Targu Jiu

A. Partea I. Descrierea imobilului

TEREN Necunoscut

Adresa: Loc. Bobu, Str Raba, Nr. 54, Jud. Gorj

Nr. Crt	Nr cadastral Nr. topografic	Suprafaţa* (mp)	Observaţii / Referinţe
A1	35425	Din acte: 2.771 Masurata: 2.894	Sector cadastral:55 Teren imprejmuit;

Construcţii

Crt	Nr cadastral Nr. topografic	Adresa	Observaţii / Referinţe
A1.1	35425-C1	Loc. Bobu, Str Raba, Nr. 54, Jud. Gorj	Nr. niveluri:2; S. construita la sol:60 mp; S. construita desfasurata:124 mp; P+1
A1.2	35425-C2	Loc. Bobu, Str Raba, Nr. 54, Jud. Gorj	Nr. niveluri:1; S. construita la sol:44 mp; S. construita desfasurata:44 mp; parter
A1.3	35425-C3	Loc. Bobu, Str Raba, Nr. 54, Jud. Gorj	Nr. niveluri:1; S. construita la sol:21 mp; S. construita desfasurata:21 mp; parter

B. Partea II. Proprietari şi acte

Inscrieri privitoare la dreptul de proprietate şi alte drepturi reale		Referinţe
31356 / 21/06/2011		
Act Notarial nr. 281, din 18/08/2004 emis de Ciobanu Cezarina BNP (act administrativ nr. 4442/09-06-2011 emis de PRIMARIA SCOARTA; act administrativ nr. 4411/08-06-2011 emis de PRIMARIA SCOARTA;);		
B1	Intabulare, drept de PROPRIETATE, dobandit prin Succesiune, cota actuala 3/8	A1
	1) **Voicu Vasile**, bun propriu	
B2	Intabulare, drept de PROPRIETATE, dobandit prin Succesiune, cota actuala 3/16	A1.1, A1.2
	1) **Voicu Vasile**, bun propriu	
43779 / 25/08/2011		
Act Notarial nr. 4451, din 08/08/2011 emis de NP Ionascu Titu;		
B3	Intabulare, drept de PROPRIETATEcu titlu de drept întreținere, dobandit prin Conventie, cota actuala 5/8	A1
	1) **Voicu Vasile**, , căsătorit, bun comun	
B4	Intabulare, drept de PROPRIETATEcu titlu de drept întreținere, dobandit prin Conventie, cota actuala 13/16	A1.1, A1.2
	1) **Voicu Vasile**, , căsătorit, bun comun	
/		
Act Normativ nr. 7, din 13/03/1996 emis de Parlamentul României (art. 12, alin. 14);		
B5	Intabulare, drept de PROPRIETATE, dobandit prin Lege, cota actuala 1/1	A1.3
	1) **Voicu Vasile**	

C. Partea III. SARCINI .

Inscrieri privind dezmembramintele dreptului de proprietate, drepturi reale de garanţie şi sarcini	Referinţe
NU SUNT	

Neautentic în circuitul civil

Anexa Nr. 1 La Partea I

Teren

Nr cadastral	Suprafaţa (mp)*	Observaţii / Referinţe
35425	Din acte: 2.771 Masurata: 2.894	

* Suprafaţa este determinată in planul de proiecţie Stereo 70.

DETALII LINIARE IMOBIL

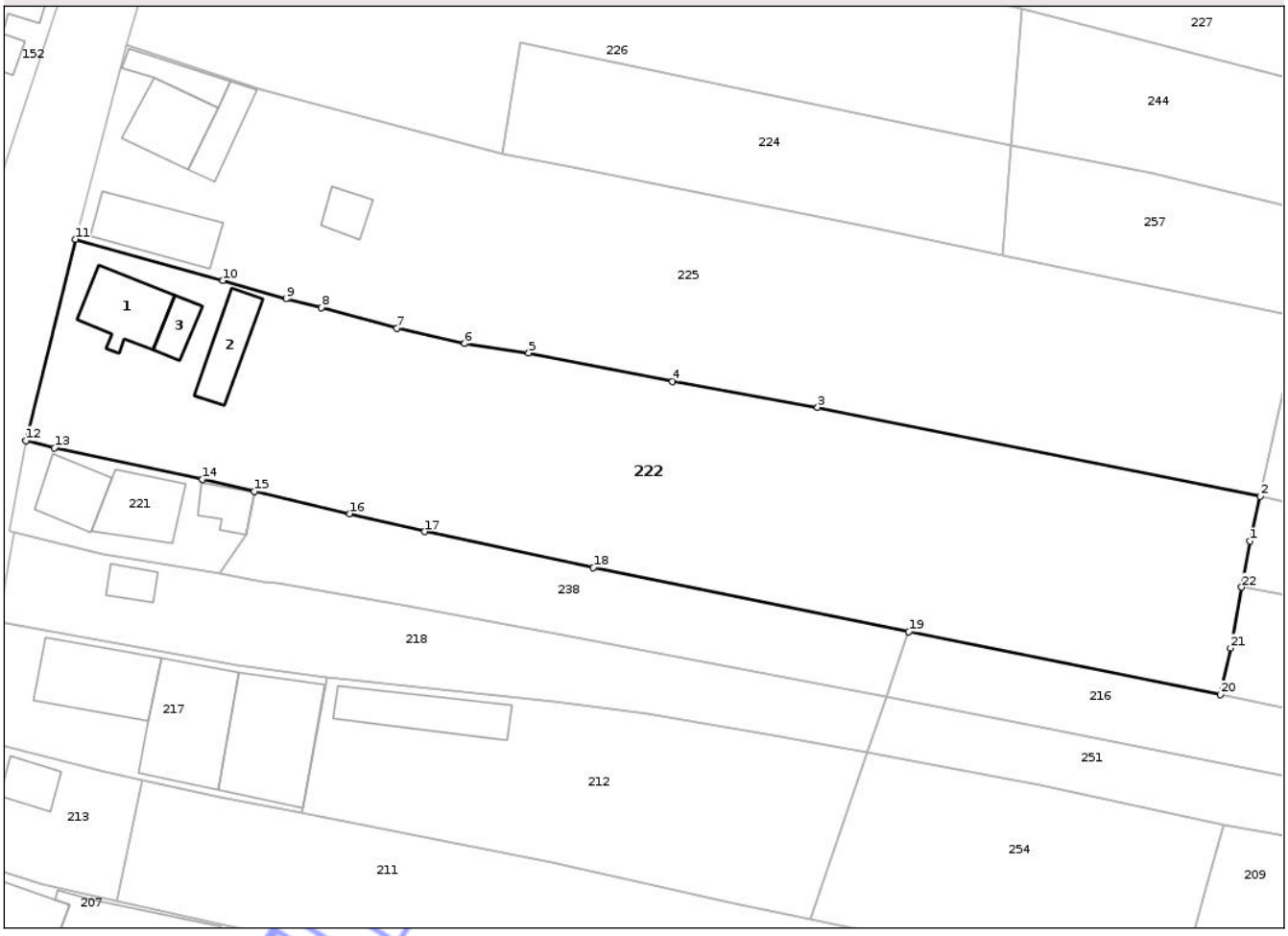

Date referitoare la teren

Crt	Categorie folosinţă	Intra vilan	Suprafaţa (mp)	Tarla	Parcelă	Nr. topo	Observaţii / Referinţe
1	curti constructii	DA	506	37	1623	-	
2	arabil	DA	476	37	1624	-	
3	vie	DA	610	37	1624	-	
4	livada	DA	427	37	1624	-	
5	arabil	DA	130	37	1624	-	
6	livada	NU	509	37	1624	-	
7	arabil	NU	236	37	1624	-	

Date referitoare la construcţii

Crt	Număr	Destinaţie construcţie	Supraf. (mp)	Situaţie juridică	Observaţii / Referinţe
A1.1	35425-C1	constructii de locuinte	Din acte: 62 Masurata: 60	Cu acte	Nr. niveluri:2; S. construita la sol:60 mp; S. construita desfasurata:124 mp; P+1
A1.2	35425-C2	constructii anexa	44	Cu acte	Nr. niveluri:1; S. construita la sol:44 mp; S. construita desfasurata:44 mp; parter
A1.3	35425-C3	constructii anexa	21	Cu acte	Nr. niveluri:1; S. construita la sol:21 mp; S. construita desfasurata:21 mp; parter

Document care conține date cu caracter personal, protejat de prevederile Regulamentului (UE) nr. 679/2016 și Legii 190/2018

Lungime Segmente
1) Valorile lungimilor segmentelor sunt obţinute din proiecţie în plan.

Punct început	X / Y	Punct sfârşit	X / Y	Lungime segment (** (m)
1	382.078,092 393.100,522	2	382.079,23 393.105,402	5.011
3	382.030,877 393.115,131	4	382.015,011 393.117,945	16.113
5	381.999,308 393.121,077	6	381.992,309 393.122,111	7.075
7	381.984,938 393.123,774	8	381.976,676 393.126,025	8.563
9	381.972,8 393.126,98	10	381.965,914 393.128,99	7.174
11	381.949,812 393.133,483	12	381.944,379 393.111,512	22.633
13	381.947,486 393.110,716	14	381.963,66 393.107,251	16.542
15	381.969,338 393.105,936	16	381.979,728 393.103,529	10.665
17	381.987,959 393.101,553	18	382.006,366 393.097,615	18.823
19	382.040,822 393.090,637	20	382.074,841 393.083,746	34.71
21	382.075,984 393.088,833	22	382.077,209 393.095,492	6.771

Punct început	X / Y	Punct sfârşit	X / Y	Lungime segment (** (m)
2	382.079,23 393.105,402	3	382.030,877 393.115,131	49.322
4	382.015,011 393.117,945	5	381.999,308 393.121,077	16.012
6	381.992,309 393.122,111	7	381.984,938 393.123,774	7.556
8	381.976,676 393.126,025	9	381.972,8 393.126,98	3.992
10	381.965,914 393.128,99	11	381.949,812 393.133,483	16.717
12	381.944,379 393.111,512	13	381.947,486 393.110,716	3.207
14	381.963,66 393.107,251	15	381.969,338 393.105,936	5.827
16	381.979,728 393.103,529	17	381.987,959 393.101,553	8.465
18	382.006,366 393.097,615	19	382.040,822 393.090,637	35.156
20	382.074,841 393.083,746	21	382.075,984 393.088,833	5.213
22	382.077,209 393.095,492	1	382.078,092 393.100,522	5.106

** Lungimile segmentelor sunt determinate în planul de proiecţie Stereo 70 şi sunt rotunjite la 1 milimetru.
*** Distanţa dintre puncte este formată din segmente cumulate ce sunt mai mici decât valoarea 1 milimetru.

Neutilizabil în circuitul civil

DATE DESPRE IMOBILUL NR. 245

Oficiul de Cadastru şi Publicitate Imobiliară GORJ
Biroul de Cadastru şi Publicitate Imobiliară Targu Jiu

A. Partea I. Descrierea imobilului

TEREN Intravilan

Adresa: Loc. Bobu, Str Principală, Nr. 5, Jud. Gorj

Nr. Crt	Nr cadastral Nr. topografic	Suprafaţa* (mp)	Observaţii / Referinţe
A1	36535	Din acte: 2.593 Masurata: 3.066	Sector cadastral:55 Teren imprejmuit;

Construcţii

Crt	Nr cadastral Nr. topografic	Adresa	Observaţii / Referinţe
A1.1	36535-C1	Loc. Bobu, Str Principală, Nr. 5, Jud. Gorj	Nr. niveluri:1; S. construita la sol:73 mp; S. construita desfasurata:73 mp; Constructie locuinta parter din caramida si lemn, acoperita cu tigla, cu 4 camere, edificata in anul 1952
A1.2	36535-C2	Loc. Bobu, Str Principală, Nr. 5, Jud. Gorj	Nr. niveluri:1; S. construita la sol:30 mp; S. construita desfasurata:30 mp; Constructie anexa parter din caramida, acoperita cu tigla, edificata in anul 1952
A1.3	36535-C3	Loc. Bobu, Str Principală, Nr. 5, Jud. Gorj	Nr. niveluri:1; S. construita la sol:68 mp; S. construita desfasurata:68 mp; Constructie anexa parter din caramida, acoperita cu tigla, edificata in anul 1960

B. Partea II. Proprietari şi acte

Inscrieri privitoare la dreptul de proprietate şi alte drepturi reale		Referinţe
13771 / 12/03/2018		
Act Notarial nr. 56, din 07/03/2018 emis de Cornescu Iuliana (act administrativ nr seria C6 nr. 254728 din 14.06.1980, emis de Consiliul Popular Scoarţa);		
B1	Intabulare, drept de PROPRIETATEcu titlu de drept moștenire, dobandit prin Succesiune, cota actuala 1/2	A1
	1) **Ştefănescu Zina**, bun propriu	
B2	Intabulare, drept de PROPRIETATEcu titlu de drept moștenire, dobandit prin Succesiune, cota actuala 1/2	A1
	1) **Vodislav Sorin**, bun propriu	
B3	Intabulare, drept de PROPRIETATEcu titlu de drept moștenire, dobandit prin Succesiune, cota actuala 1/2	A1.1, A1.2, A1.3
	1) **Ştefănescu Zina**, bun propriu	
B4	Intabulare, drept de PROPRIETATEcu titlu de drept moștenire, dobandit prin Succesiune, cota actuala 1/2	A1.1, A1.2, A1.3
	1) **Vodislav Sorin**, bun propriu	

C. Partea III. SARCINI .

Inscrieri privind dezmembramintele dreptului de proprietate, drepturi reale de garanţie şi sarcini	Referinţe
NU SUNT	

Neautentic din circuitul civil

Anexa Nr. 1 La Partea I

Teren

Nr cadastral	Suprafaţa (mp)*	Observaţii / Referinţe
36535	Din acte: 2.593 Masurata: 3.066	

* Suprafaţa este determinată in planul de proiecţie Stereo 70.

DETALII LINIARE IMOBIL

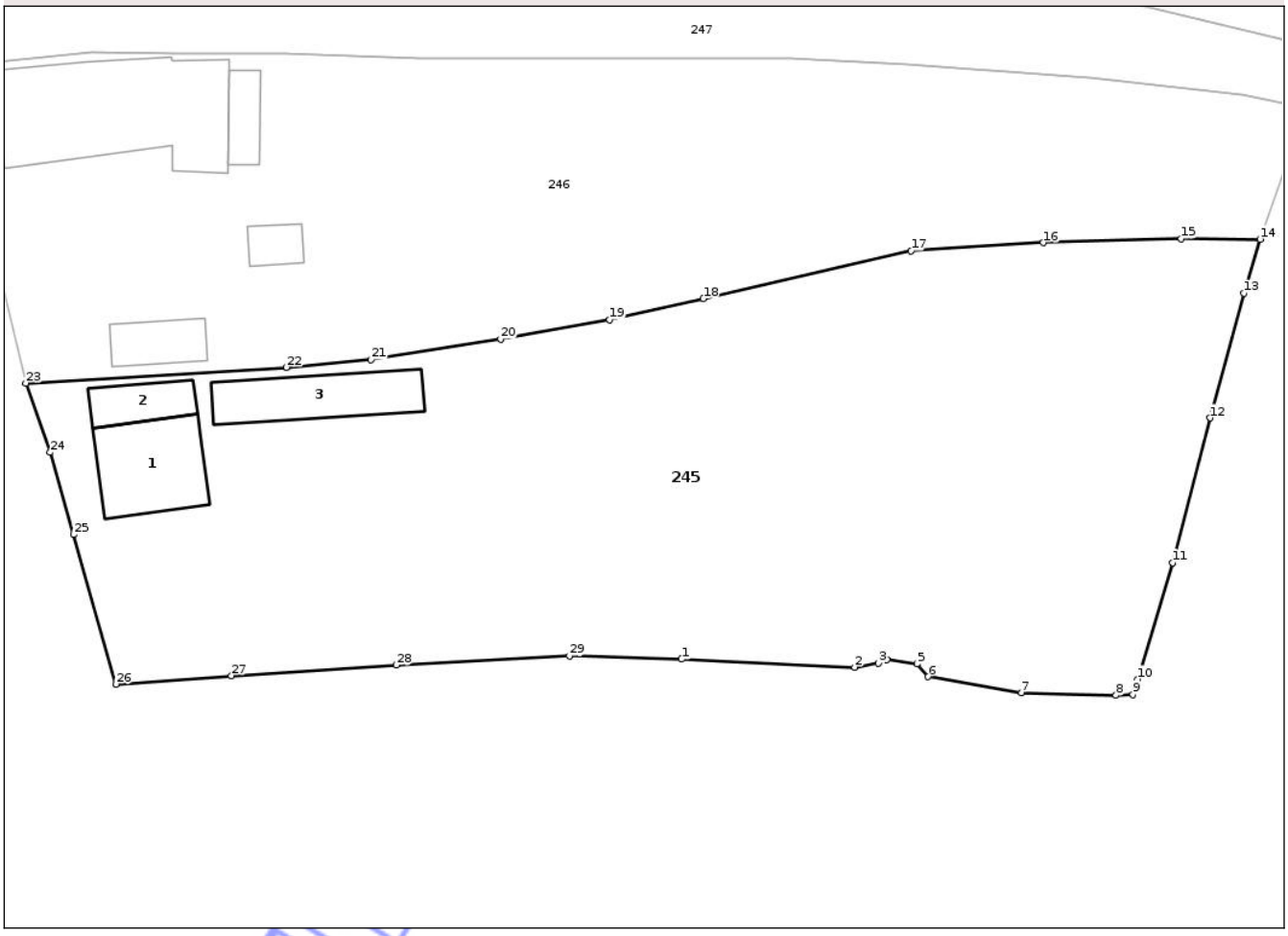

Date referitoare la teren

Crt	Categorie folosință	Intra vilan	Suprafaţa (mp)	Tarla	Parcelă	Nr. topo	Observaţii / Referinţe
1	curti constructii	DA	401	36	1312	-	
2	arabil	DA	536	36	1310	-	
3	livada	DA	903	36	1310	-	
4	vie	DA	709	36	1311	-	
5	faneata	DA	517	36	1312	-	

Date referitoare la construcţii

Crt	Număr	Destinaţie construcţie	Supraf. (mp)	Situaţie juridică	Observaţii / Referinţe
A1.1	36535-C1	constructii de locuinte	73	Cu acte	Nr. niveluri:1; S. construita la sol:73 mp; S. construita desfasurata:73 mp; Constructie locuinta parter din caramida si lemn, acoperita cu tigla, cu 4 camere, edificata in anul 1952
A1.2	36535-C2	constructii anexa	30	Cu acte	Nr. niveluri:1; S. construita la sol:30 mp; S. construita desfasurata:30 mp; Constructie anexa parter din caramida, acoperita cu tigla, edificata in anul 1952
A1.3	36535-C3	constructii anexa	68	Cu acte	Nr. niveluri:1; S. construita la sol:68 mp; S. construita desfasurata:68 mp; Constructie anexa parter din caramida, acoperita cu tigla, edificata in anul 1960

Document care conține date cu caracter personal, protejat de prevederile Regulamentului (UE) nr. 679/2016 și Legii 190/2018

Lungime Segmente
1) Valorile lungimilor segmentelor sunt obţinute din proiecţie în plan.

Punct început	X / Y	Punct sfârşit	X / Y	Lungime segment (** (m)
1	381.974,513 392.615,228	2	381.989,51 392.614,533	15.013
3	381.991,584 392.614,88	4	381.992,318 392.615,205	0.803
5	381.994,894 392.614,804	6	381.995,87 392.613,716	1.461
7	382.003,957 392.612,337	8	382.012,155 392.612,092	8.202
9	382.013,623 392.612,18	10	382.014,016 392.613,492	1.369
11	382.017,03 392.623,578	12	382.020,318 392.636,12	12.965
13	382.023,214 392.646,91	14	382.024,641 392.651,594	4.897
15	382.017,804 392.651,642	16	382.005,849 392.651,288	11.96
17	381.994,407 392.650,6	18	381.976,41 392.646,442	18.47
19	381.968,285 392.644,613	20	381.958,847 392.642,953	9.583
21	381.947,627 392.641,167	22	381.940,308 392.640,499	7.349
23	381.917,731 392.639,141	24	381.919,83 392.633,127	6.37
25	381.921,843 392.626,007	26	381.925,526 392.613,07	13.452
27	381.935,543 392.613,799	28	381.949,806 392.614,717	14.293
29	381.964,816 392.615,516	1	381.974,513 392.615,228	9.701

Punct început	X / Y	Punct sfârşit	X / Y	Lungime segment (** (m)
2	381.989,51 392.614,533	3	381.991,584 392.614,88	2.103
4	381.992,318 392.615,205	5	381.994,894 392.614,804	2.607
6	381.995,87 392.613,716	7	382.003,957 392.612,337	8.204
8	382.012,155 392.612,092	9	382.013,623 392.612,18	1.471
10	382.014,016 392.613,492	11	382.017,03 392.623,578	10.527
12	382.020,318 392.636,12	13	382.023,214 392.646,91	11.172
14	382.024,641 392.651,594	15	382.017,804 392.651,642	6.838
16	382.005,849 392.651,288	17	381.994,407 392.650,6	11.463
18	381.976,41 392.646,442	19	381.968,285 392.644,613	8.329
20	381.958,847 392.642,953	21	381.947,627 392.641,167	11.361
22	381.940,308 392.640,499	23	381.917,731 392.639,141	22.618
24	381.919,83 392.633,127	25	381.921,843 392.626,007	7.399
26	381.925,526 392.613,07	27	381.935,543 392.613,799	10.044
28	381.949,806 392.614,717	29	381.964,816 392.615,516	15.031

** Lungimile segmentelor sunt determinate în planul de proiecţie Stereo 70 şi sunt rotunjite la 1 milimetru.
*** Distanţa dintre puncte este formată din segmente cumulate ce sunt mai mici decât valoarea 1 milimetru.

Neutilizabil în circuitul civil

DATE DESPRE IMOBILUL NR. 256

Oficiul de Cadastru şi Publicitate Imobiliară GORJ
Biroul de Cadastru şi Publicitate Imobiliară Targu Jiu

A. Partea I. Descrierea imobilului

TEREN Intravilan

Adresa: Loc. Bobu, Str Bobu, Jud. Gorj

Nr. Crt	Nr cadastral Nr. topografic	Suprafaţa* (mp)	Observaţii / Referinţe
A1		960	Sector cadastral:55 Teren neimprejmuit;

B. Partea II. Proprietari şi acte

Inscrieri privitoare la dreptul de proprietate şi alte drepturi reale		Referinţe
/		
Act Normativ nr. 7, din 13/03/1996 emis de Parlamentul României (art. 13, alin. 1);		
B1	Intabulare, drept de PROPRIETATE, dobandit prin Lege, cota actuala 1/1	A1
	1) **NEIDENTIFICAT NEIDENTIFICAT**	
Act Administrativ nr. 20909, din 14/10/2025 emis de Primăria Com. Scoarța;		
B2	Se notează posesia faptică în favoarea lui Voicu Gheorghe	A1
	1) **Voicu Gheorghe**	

C. Partea III. SARCINI .

Inscrieri privind dezmembramintele dreptului de proprietate, drepturi reale de garanţie şi sarcini	Referinţe
NU SUNT	

Neutilizabil în circuitul civil

Anexa Nr. 1 La Partea I

Teren

Nr cadastral	Suprafaţa (mp)*	Observaţii / Referinţe
	960	

* Suprafaţa este determinată in planul de proiecţie Stereo 70.

DETALII LINIARE IMOBIL

Date referitoare la teren

Crt	Categorie folosință	Intra vilan	Suprafaţa (mp)	Tarla	Parcelă	Nr. topo	Observaţii / Referinţe
1	arabil	DA	235	37	1638/1	-	
2	arabil	DA	725	37	1638/1	-	

Lungime Segmente

1) Valorile lungimilor segmentelor sunt obţinute din proiecţie în plan.

Punct început	X / Y	Punct sfârşit	X / Y	Lungime segment (** (m)
1	382.141,238 393.122,293	2	382.133,85 393.112,303	12.425
2	382.133,85 393.112,303	3	382.141,078 393.110,479	7.455
3	382.141,078 393.110,479	4	382.154,72 393.106,562	14.193
4	382.154,72 393.106,562	5	382.165,754 393.103,158	11.548

Document care conține date cu caracter personal, protejat de prevederile Regulamentului (UE) nr. 679/2016 și Legii 190/2018

Punct început	X / Y	Punct sfârşit	X / Y	Lungime segment (** (m)
5	382.165,754 393.103,158	6	382.174,868 393.100,245	9.568
6	382.174,868 393.100,245	7	382.186,819 393.096,103	12.649
7	382.186,819 393.096,103	8	382.205,28 393.089,15	19.726
8	382.205,28 393.089,15	9	382.213,322 393.086,016	8.631
9	382.213,322 393.086,016	10	382.215,254 393.085,445	2.015
10	382.215,254 393.085,445	11	382.222,249 393.094,404	11.366
11	382.222,249 393.094,404	12	382.202,304 393.101,964	21.33
12	382.202,304 393.101,964	13	382.188,37 393.107,198	14.885
13	382.188,37 393.107,198	14	382.171,999 393.113,274	17.462
14	382.171,999 393.113,274	15	382.165,369 393.115,4	6.962
15	382.165,369 393.115,4	16	382.156,706 393.117,786	8.985
16	382.156,706 393.117,786	1	382.141,238 393.122,293	16.112

** Lungimile segmentelor sunt determinate în planul de proiecţie Stereo 70 şi sunt rotunjite la 1 milimetru.
*** Distanţa dintre puncte este formată din segmente cumulate ce sunt mai mici decât valoarea 1 milimetru.

Neutilizabil în circuitul civil