DATE DESPRE IMOBILUL NR. 269

Oficiul de Cadastru şi Publicitate Imobiliară GORJ
Biroul de Cadastru şi Publicitate Imobiliară Targu Jiu

A. Partea I. Descrierea imobilului

Nr. CF vechi:530
Nr. cadastral vechi:657

TEREN Necunoscut

Adresa: Loc. Bobu, Str Bobu, Nr. 69, Jud. Gorj

Nr. Crt	Nr cadastral Nr. topografic	Suprafaţa* (mp)	Observaţii / Referinţe
A1	36289	Din acte: 1.439 Masurata: 1.366	Sector cadastral:53 Teren neimprejmuit;

Construcţii

Crt	Nr cadastral Nr. topografic	Adresa	Observaţii / Referinţe
A1.1	36289-C1	Loc. Bobu, Str Bobu, Nr. 69, Jud. Gorj	Nr. niveluri:2; S. construita la sol:61 mp; S. construita desfasurata:122 mp; P+1
A1.2	36289-C2	Loc. Bobu, Str Bobu, Nr. 69, Jud. Gorj	Nr. niveluri:1; S. construita la sol:82 mp; S. construita desfasurata:82 mp; parter
A1.3	36289-C3	Loc. Bobu, Str Bobu, Nr. 69, Jud. Gorj	Nr. niveluri:1; S. construita la sol:36 mp; S. construita desfasurata:36 mp; parter
A1.4	36289-C4	Loc. Bobu, Str Bobu, Nr. 69, Jud. Gorj	Nr. niveluri:1; S. construita la sol:107 mp; S. construita desfasurata:107 mp; parter

B. Partea II. Proprietari şi acte

Inscrieri privitoare la dreptul de proprietate şi alte drepturi reale		Referinţe
20290 / 25/07/2007		
Act Administrativ nr. 1334089, din 12/06/1998 emis de CJ GORJ;		
B1	Intabulare, drept de PROPRIETATEcu titlu de drept reconstituire, dobandit prin Lege, cota actuala 1/1	A1
	1) **Tănăsoiu Eugenia**, bun propriu	
	OBSERVATII: (provenita din conversia CF 530)	
/		
Act Normativ nr. 7, din 13/03/1996 emis de Parlamentul României (art. 12, alin. 14);		
B2	Intabulare, drept de PROPRIETATE, dobandit prin Lege, cota actuala 1/1	A1.1, A1.2, A1.3, A1.4
	1) **Tănăsoiu Eugenia**	

C. Partea III. SARCINI .

Inscrieri privind dezmembramintele dreptului de proprietate, drepturi reale de garanţie şi sarcini	Referinţe
NU SUNT	

Neutilizat în circuitul civil

Anexa Nr. 1 La Partea I

Teren

Nr cadastral	Suprafaţa (mp)*	Observaţii / Referinţe
36289	Din acte: 1.439 Masurata: 1.366	

* Suprafaţa este determinată in planul de proiecţie Stereo 70.

DETALII LINIARE IMOBIL

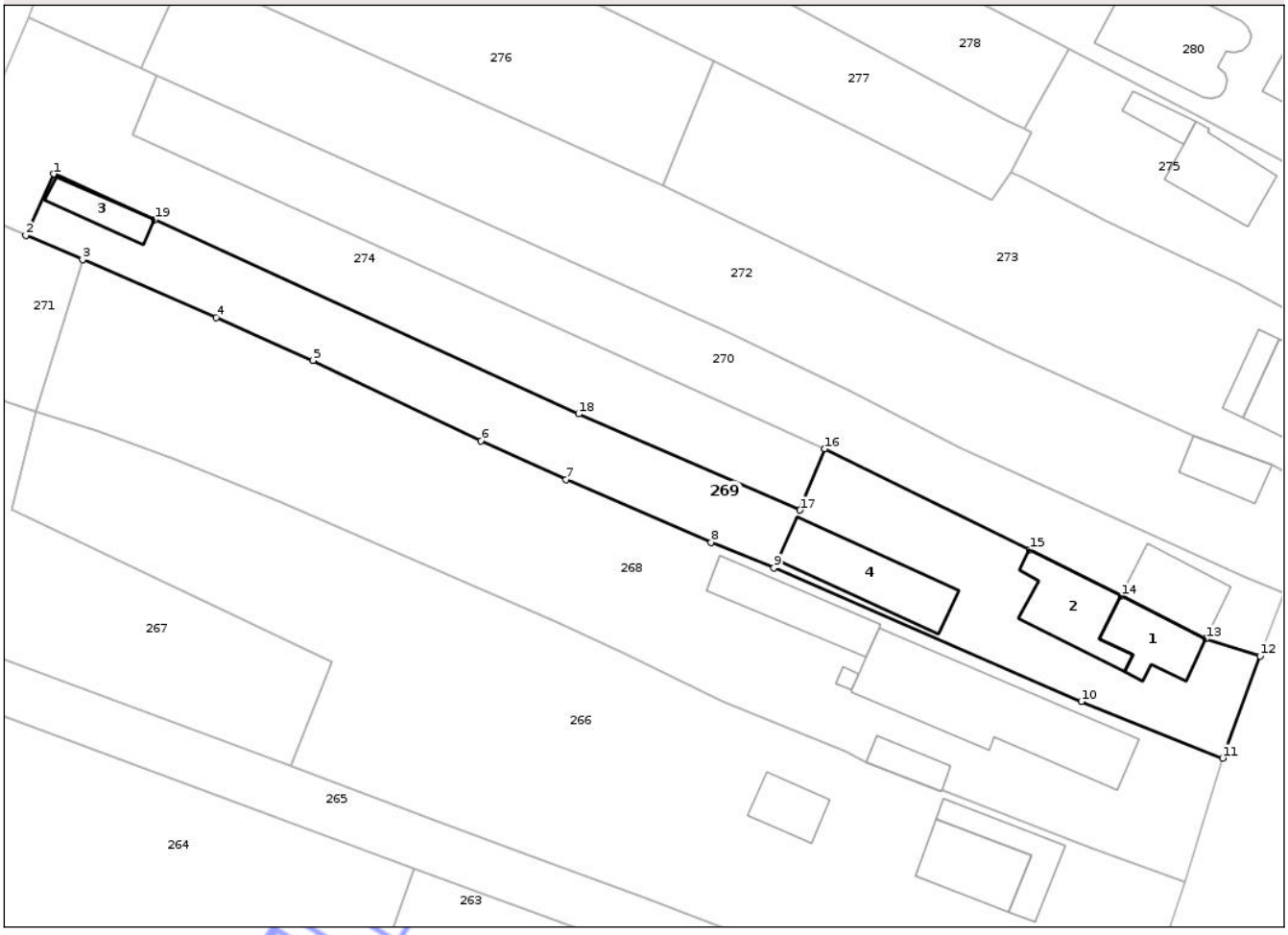

Date referitoare la teren

Crt	Categorie folosinţă	Intra vilan	Suprafaţa (mp)	Tarla	Parcelă	Nr. topo	Observaţii / Referinţe
1	curti constructii	DA	708	26	1221, 1222/1	-	
2	arabil	DA	72	26	1222/1	-	
3	vie	DA	121	26	1222/1	-	
4	vie	NU	28	26	1222/1	-	
5	arabil	NU	189	26	1222/1	-	
6	faneata	NU	108	26	1222/1	-	
7	curti constructii	NU	140	26	1222/1	-	

Date referitoare la construcţii

Crt	Număr	Destinaţie construcţie	Supraf. (mp)	Situaţie juridică	Observaţii / Referinţe
A1.1	36289-C1	constructii de locuinte	61	Cu acte	Nr. niveluri:2; S. construita la sol:61 mp; S. construita desfasurata:122 mp; P+1
A1.2	36289-C2	constructii anexa	82	Cu acte	Nr. niveluri:1; S. construita la sol:82 mp; S. construita desfasurata:82 mp; parter
A1.3	36289-C3	constructii anexa	36	Cu acte	Nr. niveluri:1; S. construita la sol:36 mp; S. construita desfasurata:36 mp; parter
A1.4	36289-C4	constructii anexa	107	Cu acte	Nr. niveluri:1; S. construita la sol:107 mp; S. construita desfasurata:107 mp; parter

Document care conține date cu caracter personal, protejat de prevederile Regulamentului (UE) nr. 679/2016 și Legii 190/2018

Lungime Segmente
1) Valorile lungimilor segmentelor sunt obţinute din proiecţie în plan.

Punct început	X / Y	Punct sfârşit	X / Y	Lungime segment (** (m)
1	382.371,5 393.711,397	2	382.368,428 393.704,555	7.5
2	382.368,428 393.704,555	3	382.374,748 393.701,819	6.886
3	382.374,748 393.701,819	4	382.389,66 393.695,364	16.249
4	382.389,66 393.695,364	5	382.400,495 393.690,576	11.846
5	382.400,495 393.690,576	6	382.419,268 393.681,594	20.811
6	382.419,268 393.681,594	7	382.428,796 393.677,273	10.462
7	382.428,796 393.677,273	8	382.444,964 393.670,249	17.627
8	382.444,964 393.670,249	9	382.451,989 393.667,417	7.574
9	382.451,989 393.667,417	10	382.486,315 393.652,471	37.439
10	382.486,315 393.652,471	11	382.502,094 393.646,159	16.995
11	382.502,094 393.646,159	12	382.506,308 393.657,573	12.167
12	382.506,308 393.657,573	13	382.500,25 393.659,482	6.352
13	382.500,25 393.659,482	14	382.490,782 393.664,268	10.609
14	382.490,782 393.664,268	15	382.480,533 393.669,45	11.484
15	382.480,533 393.669,45	16	382.457,67 393.680,694	25.478
16	382.457,67 393.680,694	17	382.454,905 393.673,861	7.371
17	382.454,905 393.673,861	18	382.430,168 393.684,586	26.962
18	382.430,168 393.684,586	19	382.382,817 393.706,313	52.097
19	382.382,817 393.706,313	1	382.371,5 393.711,397	12.407

** Lungimile segmentelor sunt determinate în planul de proiecţie Stereo 70 şi sunt rotunjite la 1 milimetru.
*** Distanţa dintre puncte este formată din segmente cumulate ce sunt mai mici decât valoarea 1 milimetru.

Neutilizabil în circuitul civil

DATE DESPRE IMOBILUL NR. 260

Oficiul de Cadastru şi Publicitate Imobiliară GORJ
Biroul de Cadastru şi Publicitate Imobiliară Targu Jiu

A. Partea I. Descrierea imobilului

TEREN Necunoscut

Adresa: Loc. Bobu, Str Bobu, Nr. 61, Jud. Gorj

Nr. Crt	Nr cadastral Nr. topografic	Suprafaţa* (mp)	Observaţii / Referinţe
A1	38916	2.373	Sector cadastral:53 Teren neimprejmuit;

Construcţii

Crt	Nr cadastral Nr. topografic	Adresa	Observaţii / Referinţe
A1.1	38916-C1	Loc. Bobu, Str Bobu, Nr. 61, Jud. Gorj	Nr. niveluri:1; S. construita la sol:180 mp; S. construita desfasurata:180 mp; Construcție anexă
A1.2	38916-C2	Loc. Bobu, Str Bobu, Nr. 61, Jud. Gorj	Nr. niveluri:1; S. construita la sol:27 mp; S. construita desfasurata:27 mp; Construcție anexă
A1.3	38916-C3	Loc. Bobu, Str Bobu, Nr. 61, Jud. Gorj	Nr. niveluri:1; S. construita la sol:41 mp; S. construita desfasurata:41 mp; Construcție anexă

B. Partea II. Proprietari şi acte

Inscrieri privitoare la dreptul de proprietate şi alte drepturi reale		Referinţe
75086 / 30/05/2023		
Act Administrativ nr. 1526716, din 12/04/2023 emis de Comisia Județeană Gorj;		
B1	Intabulare, drept de PROPRIETATE, dobandit prin Reconstituire, cota actuala 1/1	A1
	1) **Negrescu Ioana** DEFUNCT:Da 2) **Gatman Georgeta** 3) **Manasia Dorina** 4) **Negrescu Cornelia**	
/		
Act Administrativ nr. 20767, din 14/10/2025 emis de Comuna Scoarța;		
B2	Se notează posesia faptică în favoarea lui Moraru Nicolae și Moraru Maria-Alina	A1
	1) **Moraru Nicolae** 2) **Moraru Maria-Alina**	
Act Normativ nr. 7, din 13/03/1996 emis de Parlamentul României (art. 12, alin. 14);		
B3	Intabulare, drept de PROPRIETATE, dobandit prin Lege, cota actuala 1/1	A1.1, A1.2, A1.3
	1) **Moraru Nicolae** 2) **Moraru Maria-Alina**	

C. Partea III. SARCINI .

Inscrieri privind dezmembramintele dreptului de proprietate, drepturi reale de garanţie şi sarcini	Referinţe
NU SUNT	

Neautentizabil în circuitul civil

Anexa Nr. 1 La Partea I

Teren

Nr cadastral	Suprafaţa (mp)*	Observaţii / Referinţe
38916	2.373	

* Suprafaţa este determinată in planul de proiecţie Stereo 70.

DETALII LINIARE IMOBIL

Date referitoare la teren

Crt	Categorie folosință	Intra vilan	Suprafaţa (mp)	Tarla	Parcelă	Nr. topo	Observaţii / Referinţe
1	curti constructii	DA	876	26	1243	-	
2	faneata	DA	441	26	1245/1	-	
3	faneata	NU	976	26	1245/2	-	
4	arabil	NU	80	26	1245/2	-	

Date referitoare la construcţii

Crt	Număr	Destinaţie construcţie	Supraf. (mp)	Situaţie juridică	Observaţii / Referinţe
A1.1	38916-C1	constructii anexa	180	Cu acte	Nr. niveluri:1; S. construita la sol:180 mp; S. construita desfasurata:180 mp; Construcție anexă
A1.2	38916-C2	constructii anexa	27	Cu acte	Nr. niveluri:1; S. construita la sol:27 mp; S. construita desfasurata:27 mp; Construcție anexă
A1.3	38916-C3	constructii anexa	41	Cu acte	Nr. niveluri:1; S. construita la sol:41 mp; S. construita desfasurata:41 mp; Construcție anexă

Document care conține date cu caracter personal, protejat de prevederile Regulamentului (UE) nr. 679/2016 și Legii 190/2018

Lungime Segmente
1) Valorile lungimilor segmentelor sunt obţinute din proiecţie în plan.

Punct început	X / Y	Punct sfârşit	X / Y	Lungime segment (** (m)
1	382.403,928 393.590,669	2	382.357,079 393.600,763	47.924
2	382.357,079 393.600,763	3	382.340,993 393.604,229	16.455
3	382.340,993 393.604,229	4	382.336,0 393.585,259	19.616
4	382.336,0 393.585,259	5	382.350,136 393.582,643	14.376
5	382.350,136 393.582,643	6	382.365,963 393.579,715	16.095
6	382.365,963 393.579,715	7	382.391,748 393.574,981	26.217
7	382.391,748 393.574,981	8	382.397,745 393.573,843	6.104
8	382.397,745 393.573,843	9	382.415,497 393.570,477	18.068
9	382.415,497 393.570,477	10	382.419,126 393.569,824	3.687
10	382.419,126 393.569,824	11	382.429,422 393.567,971	10.462
11	382.429,422 393.567,971	12	382.439,939 393.566,389	10.635
12	382.439,939 393.566,389	13	382.450,047 393.565,018	10.201
13	382.450,047 393.565,018	14	382.461,568 393.562,956	11.703
14	382.461,568 393.562,956	15	382.473,002 393.561,163	11.574
15	382.473,002 393.561,163	16	382.477,688 393.574,788	14.408
16	382.477,688 393.574,788	17	382.451,189 393.579,839	26.976
17	382.451,189 393.579,839	18	382.427,666 393.584,574	23.995
18	382.427,666 393.584,574	19	382.423,576 393.585,427	4.178
19	382.423,576 393.585,427	1	382.403,928 393.590,669	20.335

** Lungimile segmentelor sunt determinate în planul de proiecţie Stereo 70 şi sunt rotunjite la 1 milimetru.
*** Distanţa dintre puncte este formată din segmente cumulate ce sunt mai mici decât valoarea 1 milimetru.

Neutilizabil în circuitul civil

DATE DESPRE IMOBILUL NR. 296

Oficiul de Cadastru şi Publicitate Imobiliară GORJ
Biroul de Cadastru şi Publicitate Imobiliară Targu Jiu

A. Partea I. Descrierea imobilului

TEREN Intravilan

Adresa: Loc. Bobu, Jud. Gorj

Nr. Crt	Nr cadastral Nr. topografic	Suprafaţa* (mp)	Observaţii / Referinţe
A1		Din acte: 902 Masurata: 435	Sector cadastral:53 Teren neimprejmuit; Diferența de suprafață se regăsește în ID 291

B. Partea II. Proprietari şi acte

Inscrieri privitoare la dreptul de proprietate şi alte drepturi reale		Referinţe
/		
Act Administrativ nr. 1515760, din 25/03/2009 emis de CJPSDPAT Gorj;		
B1	Intabulare, drept de PROPRIETATE, dobandit prin Reconstituire, cota actuala 1/1	A1
	1) **Negrea Nicolae** 2) **Negrea Victor** 3) **Negrea Dumitru** 4) **Negrea Ion** 5) **Negrea Nicolae**, în cote nedeterminate	
Act Administrativ nr. 20765, din 14/10/2025 emis de Comuna Scoarța;		
B2	Se notează posesia faptică în favoarea lui Vlăduțoiu Lucian	A1
	1) **Vlăduțoiu Lucian**	

C. Partea III. SARCINI .

Inscrieri privind dezmembramintele dreptului de proprietate, drepturi reale de garanţie şi sarcini	Referinţe
NU SUNT	

Neutilizabil în circuitul civil

Anexa Nr. 1 La Partea I

Teren

Nr cadastral	Suprafaţa (mp)*	Observaţii / Referinţe
	Din acte: 902 Masurata: 435	Diferența de suprafață se regăsește în ID 291

* Suprafaţa este determinată in planul de proiecţie Stereo 70.

DETALII LINIARE IMOBIL

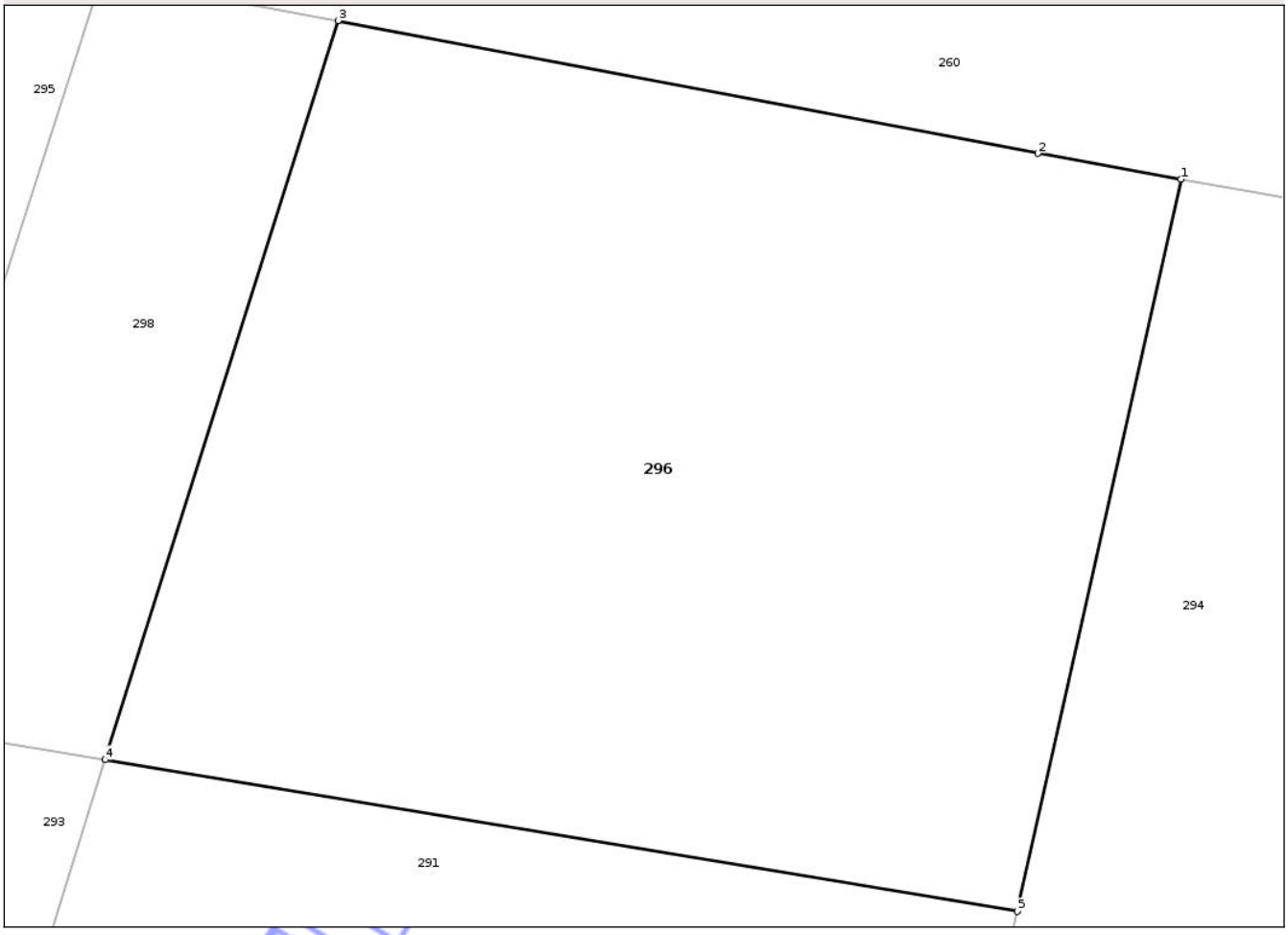

Date referitoare la teren

Crt	Categorie folosință	Intra vilan	Suprafaţa (mp)	Tarla	Parcelă	Nr. topo	Observaţii / Referinţe
1	faneata	DA	423	26	1252	-	
2	vie	DA	12	26	1252	-	

Lungime Segmente
1) Valorile lungimilor segmentelor sunt obţinute din proiecţie în plan.

Punct început	X / Y	Punct sfârşit	X / Y	Lungime segment (** (m)
1	382.419,126 393.569,824	2	382.415,497 393.570,477	3.687
2	382.415,497 393.570,477	3	382.397,745 393.573,843	18.068
3	382.397,745 393.573,843	4	382.391,841 393.555,101	19.65
4	382.391,841 393.555,101	5	382.414,983 393.551,254	23.459

Document care conține date cu caracter personal, protejat de prevederile Regulamentului (UE) nr. 679/2016 și Legii 190/2018

Punct început	X / Y	Punct sfârşit	X / Y	Lungime segment (** (m)
5	382.414,983 393.551,254	1	382.419,126 393.569,824	19.026

** Lungimile segmentelor sunt determinate în planul de proiecţie Stereo 70 şi sunt rotunjite la 1 milimetru.
*** Distanţa dintre puncte este formată din segmente cumulate ce sunt mai mici decât valoarea 1 milimetru.

Neutilizabil în circuitul civil

DATE DESPRE IMOBILUL NR. 297

Oficiul de Cadastru şi Publicitate Imobiliară GORJ
Biroul de Cadastru şi Publicitate Imobiliară Targu Jiu

A. Partea I. Descrierea imobilului

TEREN Extravilan
Adresa: Jud. Gorj

Nr. Crt	Nr cadastral Nr. topografic	Suprafaţa* (mp)	Observaţii / Referinţe
A1		600	Sector cadastral:53 Teren neimprejmuit;

B. Partea II. Proprietari şi acte

Inscrieri privitoare la dreptul de proprietate şi alte drepturi reale		Referinţe
/		
Act Administrativ nr. 1508206, din 28/08/2007 emis de CJPSDPAT Gorj;		
B1	Intabulare, drept de PROPRIETATE, dobandit prin Reconstituire, cota actuala 1/1	A1
	1) **Stănescu V Gheorghe** DEFUNCT:Da	

C. Partea III. SARCINI .

Inscrieri privind dezmembramintele dreptului de proprietate, drepturi reale de garanţie şi sarcini	Referinţe
NU SUNT	

Neutilizabil în circuitul civil

Anexa Nr. 1 La Partea I

Teren

Nr cadastral	Suprafaţa (mp)*	Observaţii / Referinţe
	600	

* Suprafaţa este determinată in planul de proiecţie Stereo 70.

DETALII LINIARE IMOBIL

Date referitoare la teren

Crt	Categorie folosință	Intra vilan	Suprafaţa (mp)	Tarla	Parcelă	Nr. topo	Observaţii / Referinţe
1	pasune	NU	600	26	1250	-	

Lungime Segmente
1) Valorile lungimilor segmentelor sunt obţinute din proiecţie în plan.

Punct început	X / Y	Punct sfârşit	X / Y	Lungime segment (** (m)
1	382.350,136 393.582,643	2	382.340,658 393.550,449	33.56
2	382.340,658 393.550,449	3	382.354,244 393.539,944	17.174
3	382.354,244 393.539,944	4	382.365,963 393.579,715	41.461
4	382.365,963 393.579,715	1	382.350,136 393.582,643	16.095

**** Lungimile segmentelor sunt determinate în planul de proiecţie Stereo 70 şi sunt rotunjite la 1 milimetru.**

Document care conține date cu caracter personal, protejat de prevederile Regulamentului (UE) nr. 679/2016 și Legii 190/2018

***** Distanţa dintre puncte este formată din segmente cumulate ce sunt mai mici decât valoarea 1 milimetru.**

Neutilizabil în circuitul civil

DATE DESPRE IMOBILUL NR. 298

Oficiul de Cadastru şi Publicitate Imobiliară GORJ
Biroul de Cadastru şi Publicitate Imobiliară Targu Jiu

A. Partea I. Descrierea imobilului

TEREN Intravilan

Adresa: Loc. Bobu, Jud. Gorj

Nr. Crt	Nr cadastral Nr. topografic	Suprafaţa* (mp)	Observaţii / Referinţe
A1		121	Sector cadastral:53 Teren neimprejmuit;

B. Partea II. Proprietari şi acte

Inscrieri privitoare la dreptul de proprietate şi alte drepturi reale		Referinţe
/		
Act Normativ nr. 7, din 13/03/1996 emis de Parlamentul României (art. 13, alin. 1);		
B1	Intabulare, drept de PROPRIETATE, dobandit prin Lege, cota actuala 1/1	A1
	1) **NEIDENTIFICAT NEIDENTIFICAT**	
Act Administrativ nr. 20766, din 14/10/2025 emis de Comuna Scoarța;		
B2	Se notează posesia faptică în favoarea lui Vlăduțoiu Lucian	A1
	1) **Vlăduțoiu Lucian**	

C. Partea III. SARCINI .

Inscrieri privind dezmembramintele dreptului de proprietate, drepturi reale de garanţie şi sarcini	Referinţe
NU SUNT	

Neutilizabil în circuitul civil

Anexa Nr. 1 La Partea I

Teren

Nr cadastral	Suprafaţa (mp)*	Observaţii / Referinţe
	121	

* Suprafaţa este determinată in planul de proiecţie Stereo 70.

DETALII LINIARE IMOBIL

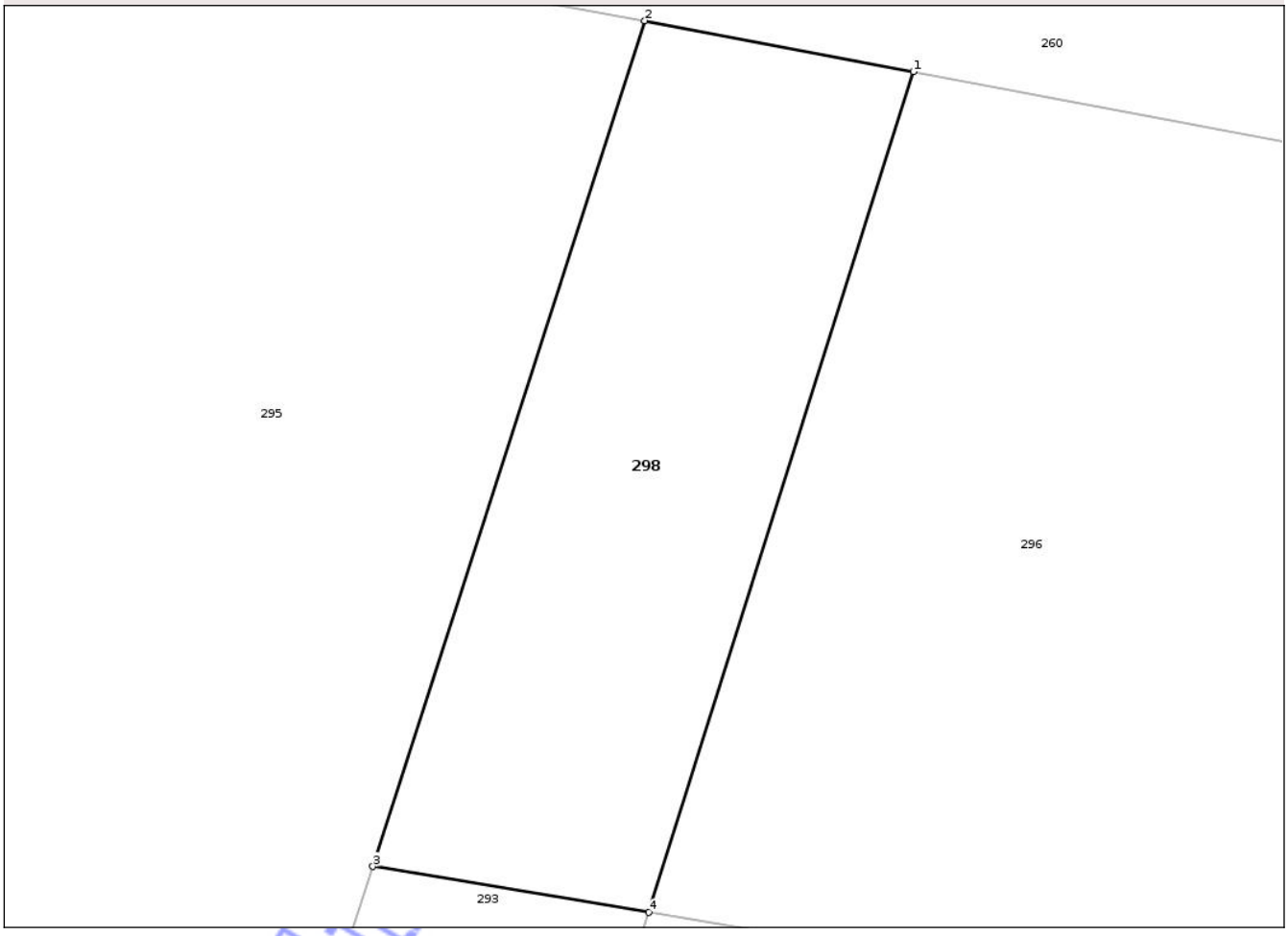

Date referitoare la teren

Crt	Categorie folosință	Intra vilan	Suprafaţa (mp)	Tarla	Parcelă	Nr. topo	Observaţii / Referinţe
1	faneata	DA	67	26	1252/2	-	
2	vie	DA	54	26	1252/2	-	

Lungime Segmente

1) Valorile lungimilor segmentelor sunt obţinute din proiecţie în plan.

Punct început	X / Y	Punct sfârşit	X / Y	Lungime segment (** (m)
1	382.397,745 393.573,843	2	382.391,748 393.574,981	6.104
2	382.391,748 393.574,981	3	382.385,682 393.556,125	19.808
3	382.385,682 393.556,125	4	382.391,841 393.555,101	6.243
4	382.391,841 393.555,101	1	382.397,745 393.573,843	19.65

Document care conține date cu caracter personal, protejat de prevederile Regulamentului (UE) nr. 679/2016 și Legii 190/2018

** Lungimile segmentelor sunt determinate în planul de proiecţie Stereo 70 şi sunt rotunjite la 1 milimetru.
*** Distanţa dintre puncte este formată din segmente cumulate ce sunt mai mici decât valoarea 1 milimetru.

Neutilizabil în circuitul civil

DATE DESPRE IMOBILUL NR. 261

Oficiul de Cadastru şi Publicitate Imobiliară GORJ
Biroul de Cadastru şi Publicitate Imobiliară Targu Jiu

A. Partea I. Descrierea imobilului

TEREN Necunoscut

Adresa: Loc. Bobu, Str Bobu, Nr. 61, Jud. Gorj

Nr. Crt	Nr cadastral Nr. topografic	Suprafaţa* (mp)	Observaţii / Referinţe
A1	37790	Din acte: 2.128 Masurata: 2.153	Sector cadastral:53 Teren neimprejmuit;

Construcţii

Crt	Nr cadastral Nr. topografic	Adresa	Observaţii / Referinţe
A1.1	37790-C1	Loc. Bobu, Str Bobu, Nr. 61, Jud. Gorj	Nr. niveluri:1; S. construita la sol:157 mp; S. construita desfasurata:157 mp; Casa de locuit, P, construită în anul 1999 din cărămidă, acoperită cu țiglă
A1.2	37790-C2	Loc. Bobu, Str Bobu, Nr. 61, Jud. Gorj	Nr. niveluri:1; S. construita la sol:2 mp; S. construita desfasurata:2 mp; Construcție anexă, P

B. Partea II. Proprietari şi acte

Inscrieri privitoare la dreptul de proprietate şi alte drepturi reale		Referinţe
3013 / 20/01/2020		
Act Notarial nr. 102, din 16/01/2020 emis de NP Cornescu Iuliana;		
B1	Intabulare, drept de PROPRIETATEcu titlu de drept cumparare, dobandit prin Conventie, cota actuala 1/1	A1
	1) **Moraru Nicolae** 2) **Moraru Maria-Alina**, bun comun	
B2	Intabulare, drept de PROPRIETATEcu titlu de drept cumparare, dobandit prin Conventie, cota actuala 1/1	A1.1
	1) **Moraru Nicolae** 2) **Moraru Maria-Alina**, bun comun	
/		
Act Normativ nr. 7, din 13/03/1996 emis de Parlamentul României (art. 12, alin. 14);		
B3	Intabulare, drept de PROPRIETATE, dobandit prin Lege, cota actuala 1/1	A1.2
	1) **Moraru Nicolae** 2) **Moraru Maria-Alina**, bun comun	

C. Partea III. SARCINI .

Inscrieri privind dezmembramintele dreptului de proprietate, drepturi reale de garanţie şi sarcini	Referinţe
NU SUNT	

Neutilizabil în circuitul civil

Anexa Nr. 1 La Partea I

Teren

Nr cadastral	Suprafaţa (mp)*	Observaţii / Referinţe
37790	Din acte: 2.128 Masurata: 2.153	

* Suprafaţa este determinată in planul de proiecţie Stereo 70.

DETALII LINIARE IMOBIL

Date referitoare la teren

Crt	Categorie folosinţă	Intra vilan	Suprafaţa (mp)	Tarla	Parcelă	Nr. topo	Observaţii / Referinţe
1	curti constructii	DA	928	26	1246, 1245	-	
2	livada	DA	342	26	1244	-	
3	vie	DA	116	26	1244	-	
4	livada	NU	212	26	1244	-	
5	vie	NU	474	26	1233, 1244	-	
6	arabil	NU	81	26	1233	-	

Date referitoare la construcţii

Crt	Număr	Destinaţie construcţie	Supraf. (mp)	Situaţie juridică	Observaţii / Referinţe
A1.1	37790-C1	constructii de locuinte	157	Cu acte	Nr. niveluri:1; S. construita la sol:157 mp; S. construita desfasurata:157 mp; Casa de locuit, P, construită în anul 1999 din cărămidă, acoperită cu țiglă
A1.2	37790-C2	constructii anexa	2	Cu acte	Nr. niveluri:1; S. construita la sol:2 mp; S. construita desfasurata:2 mp; Construcție anexă, P
A1.3	37790-C3	constructii anexa	50	Fara acte	Nr. niveluri:1; S. construita la sol:50 mp; S. construita desfasurata:50 mp; fundație

Document care conține date cu caracter personal, protejat de prevederile Regulamentului (UE) nr. 679/2016 și Legii 190/2018

Lungime Segmente
1) Valorile lungimilor segmentelor sunt obţinute din proiecţie în plan.

Punct început	X / Y	Punct sfârşit	X / Y	Lungime segment (** (m)
1	382.402,902 393.609,145	2	382.361,25 393.619,143	42.836
2	382.361,25 393.619,143	3	382.357,079 393.600,763	18.847
3	382.357,079 393.600,763	4	382.403,928 393.590,669	47.924
4	382.403,928 393.590,669	5	382.423,576 393.585,427	20.335
5	382.423,576 393.585,427	6	382.427,666 393.584,574	4.178
6	382.427,666 393.584,574	7	382.451,189 393.579,839	23.995
7	382.451,189 393.579,839	8	382.477,688 393.574,788	26.976
8	382.477,688 393.574,788	9	382.482,392 393.588,468	14.466
9	382.482,392 393.588,468	10	382.479,513 393.589,377	3.019
10	382.479,513 393.589,377	11	382.426,516 393.603,249	54.782
11	382.426,516 393.603,249	1	382.402,902 393.609,145	24.339

** Lungimile segmentelor sunt determinate în planul de proiecţie Stereo 70 şi sunt rotunjite la 1 milimetru.
*** Distanţa dintre puncte este formată din segmente cumulate ce sunt mai mici decât valoarea 1 milimetru.

Neutilizabil în circuitul civil

DATE DESPRE IMOBILUL NR. 262

Oficiul de Cadastru şi Publicitate Imobiliară GORJ
Biroul de Cadastru şi Publicitate Imobiliară Targu Jiu

A. Partea I. Descrierea imobilului

TEREN Extravilan
Adresa: Jud. Gorj

Nr. Crt	Nr cadastral Nr. topografic	Suprafaţa* (mp)	Observaţii / Referinţe
A1		949	Sector cadastral:53 Teren neimprejmuit;

B. Partea II. Proprietari şi acte

Inscrieri privitoare la dreptul de proprietate şi alte drepturi reale		Referinţe
/		
Act Administrativ nr. 691, din 11/06/2025 emis de Comuna Scoarta;		
B1	Inscrierea provizorie, drept de PROPRIETATE, dobandit prin Reconstituire, cota actuala 1/1	A1
	1) **Moraru Ștefan** DEFUNCT:Da	
Act Administrativ nr. 21452, din 24/10/2025 emis de Primăria Com. Scoarța;		
B2	Se notează posesia faptică în favoarea lui Moraru Nicolae și Moraru Maria-Alina	A1
	1) **Moraru Nicolae** 2) **Moraru Maria-Alina**	

C. Partea III. SARCINI .

Inscrieri privind dezmembramintele dreptului de proprietate, drepturi reale de garanţie şi sarcini	Referinţe
NU SUNT	

Neutilizabil în circuitul civil

Anexa Nr. 1 La Partea I

Teren

Nr cadastral	Suprafaţa (mp)*	Observaţii / Referinţe
	949	

* Suprafaţa este determinată in planul de proiecţie Stereo 70.

DETALII LINIARE IMOBIL

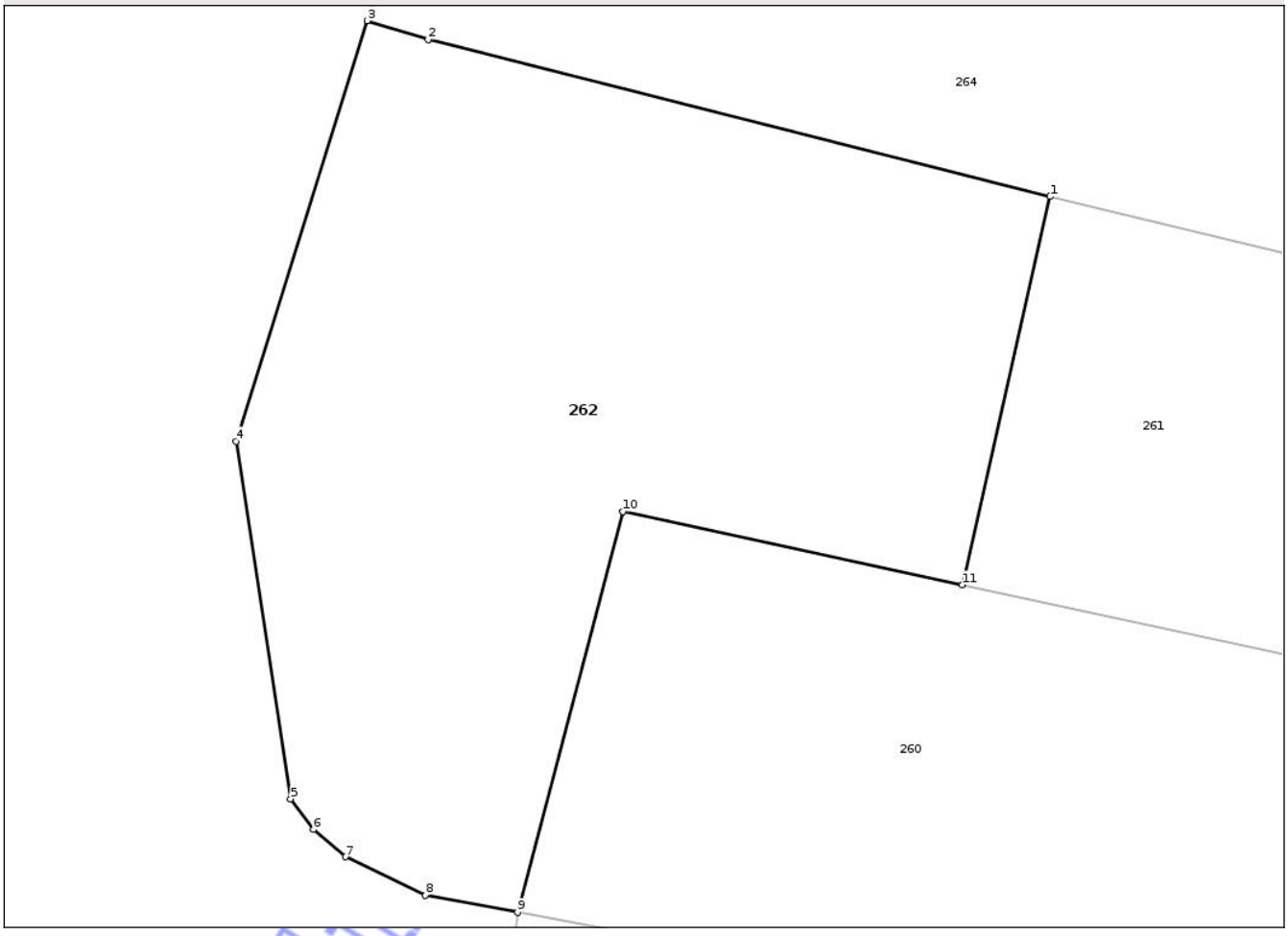

Date referitoare la teren

Crt	Categorie folosință	Intra vilan	Suprafaţa (mp)	Tarla	Parcelă	Nr. topo	Observaţii / Referinţe
1	arabil	NU	49	26	1233/4	-	
2	vie	NU	131	26	1233/5	-	
3	livada	NU	481	26; 31	1233/6; 1285/24	-	
4	faneata	NU	288	31	1285/25	-	

Lungime Segmente

1) Valorile lungimilor segmentelor sunt obţinute din proiecţie în plan.

Punct început	X / Y	Punct sfârşit	X / Y	Lungime segment (** (m)
1	382.361,25 393.619,143	2	382.331,768 393.626,585	30.407
2	382.331,768 393.626,585	3	382.328,869 393.627,465	3.029
3	382.328,869 393.627,465	4	382.322,65 393.607,559	20.855

Document care conține date cu caracter personal, protejat de prevederile Regulamentului (UE) nr. 679/2016 și Legii 190/2018

Punct început	X / Y	Punct sfârşit	X / Y	Lungime segment (** (m)
4	382.322,65 393.607,559	5	382.325,242 393.590,635	17.122
5	382.325,242 393.590,635	6	382.326,326 393.589,185	1.81
6	382.326,326 393.589,185	7	382.327,844 393.587,888	1.997
7	382.327,844 393.587,888	8	382.331,63 393.586,068	4.201
8	382.331,63 393.586,068	9	382.336,0 393.585,259	4.444
9	382.336,0 393.585,259	10	382.340,993 393.604,229	19.616
10	382.340,993 393.604,229	11	382.357,079 393.600,763	16.455
11	382.357,079 393.600,763	1	382.361,25 393.619,143	18.847

** Lungimile segmentelor sunt determinate în planul de proiecţie Stereo 70 şi sunt rotunjite la 1 milimetru.
*** Distanţa dintre puncte este formată din segmente cumulate ce sunt mai mici decât valoarea 1 milimetru.

Neutilizabil în circuitul civil

DATE DESPRE IMOBILUL NR. 263

Oficiul de Cadastru şi Publicitate Imobiliară GORJ
Biroul de Cadastru şi Publicitate Imobiliară Targu Jiu

A. Partea I. Descrierea imobilului

TEREN Intravilan

Adresa: Loc. Bobu, Str Bobu, Nr. 63, Jud. Gorj

Nr. Crt	Nr cadastral Nr. topografic	Suprafaţa* (mp)	Observaţii / Referinţe
A1		1.803	Sector cadastral:53 Teren neimprejmuit;

Construcţii

Crt	Nr cadastral Nr. topografic	Adresa	Observaţii / Referinţe
A1.1		Loc. Bobu, Str Bobu, Nr. 63, Jud. Gorj	Nr. niveluri:1; S. construita la sol:132 mp; S. construita desfasurata:132 mp; parter
A1.2		Loc. Bobu, Str Bobu, Nr. 63, Jud. Gorj	Nr. niveluri:1; S. construita la sol:24 mp; S. construita desfasurata:24 mp; parter

B. Partea II. Proprietari şi acte

Inscrieri privitoare la dreptul de proprietate şi alte drepturi reale		Referinţe
/		
Act Normativ nr. 7, din 13/03/1996 emis de Parlamentul României (art. 13, alin. 1);		
B1	Intabulare, drept de PROPRIETATE, dobandit prin Lege, cota actuala 1/1	A1
	1) **NEIDENTIFICAT NEIDENTIFICAT**	
Act Administrativ nr. 20768, din 14/10/2025 emis de Comuna Scoarța;		
B2	Se notează posesia faptică în favoarea lui Constantinescu Dumitru	A1
	1) **Constantinescu Dumitru**	
Act Normativ nr. 7, din 13/03/1996 emis de Parlamentul României (art. 12, alin. 14);		
B3	Intabulare, drept de PROPRIETATE, dobandit prin Lege, cota actuala 1/1	A1.1, A1.2
	1) **Constantinescu Dumitru**	

C. Partea III. SARCINI .

Inscrieri privind dezmembramintele dreptului de proprietate, drepturi reale de garanţie şi sarcini	Referinţe
NU SUNT	

Neautentizat în circuitul civil

Anexa Nr. 1 La Partea I

Teren

Nr cadastral	Suprafaţa (mp)*	Observaţii / Referinţe
	1.803	

* Suprafaţa este determinată in planul de proiecţie Stereo 70.

DETALII LINIARE IMOBIL

Date referitoare la teren

Crt	Categorie folosință	Intra vilan	Suprafaţa (mp)	Tarla	Parcelă	Nr. topo	Observaţii / Referinţe
1	curti constructii	DA	547	26	1230	-	
2	faneata	DA	585	26	1230, 1231/1	-	
3	arabil	DA	181	26	1230	-	
4	vie	DA	341	26	1232	-	
5	arabil	DA	149	26	1231/1	-	

Date referitoare la construcţii

Crt	Număr	Destinaţie construcţie	Supraf. (mp)	Situaţie juridică	Observaţii / Referinţe
A1.1		constructii de locuinte	132	Cu acte	Nr. niveluri:1; S. construita la sol:132 mp; S. construita desfasurata:132 mp; parter
A1.2		constructii anexa	24	Cu acte	Nr. niveluri:1; S. construita la sol:24 mp; S. construita desfasurata:24 mp; parter

Document care conține date cu caracter personal, protejat de prevederile Regulamentului (UE) nr. 679/2016 și Legii 190/2018

Lungime Segmente
1) Valorile lungimilor segmentelor sunt obţinute din proiecţie în plan.

Punct început	X / Y	Punct sfârşit	X / Y	Lungime segment (** (m)
1	382.473,52 393.611,127	2	382.455,486 393.617,808	19.232
2	382.455,486 393.617,808	3	382.446,77 393.621,037	9.295
3	382.446,77 393.621,037	4	382.435,796 393.625,102	11.702
4	382.435,796 393.625,102	5	382.411,789 393.633,85	25.552
5	382.411,789 393.633,85	6	382.402,902 393.609,145	26.255
6	382.402,902 393.609,145	7	382.426,516 393.603,249	24.339
7	382.426,516 393.603,249	8	382.479,513 393.589,377	54.782
8	382.479,513 393.589,377	9	382.482,392 393.588,468	3.019
9	382.482,392 393.588,468	10	382.488,277 393.605,62	18.133
10	382.488,277 393.605,62	11	382.482,392 393.607,751	6.258
11	382.482,392 393.607,751	1	382.473,52 393.611,127	9.493

** Lungimile segmentelor sunt determinate în planul de proiecţie Stereo 70 şi sunt rotunjite la 1 milimetru.
*** Distanţa dintre puncte este formată din segmente cumulate ce sunt mai mici decât valoarea 1 milimetru.

Neutilizabil în circuitul civil

DATE DESPRE IMOBILUL NR. 265

Oficiul de Cadastru şi Publicitate Imobiliară GORJ
Biroul de Cadastru şi Publicitate Imobiliară Targu Jiu

A. Partea I. Descrierea imobilului

TEREN Necunoscut

Adresa: Loc. Bobu, Str Bobu, Jud. Gorj

Nr. Crt	Nr cadastral Nr. topografic	Suprafaţa* (mp)	Observaţii / Referinţe
A1		911	Sector cadastral:53 Teren neimprejmuit;

B. Partea II. Proprietari şi acte

Inscrieri privitoare la dreptul de proprietate şi alte drepturi reale		Referinţe
/		
Act Administrativ nr. 683, din 11/06/2025 emis de Comuna Scoarta;		
B1	Inscrierea provizorie, drept de PROPRIETATE, dobandit prin Reconstituire, cota actuala 1/1	A1
	1) **Preoteasa Nicolae** DEFUNCT:Da	

C. Partea III. SARCINI .

Inscrieri privind dezmembramintele dreptului de proprietate, drepturi reale de garanţie şi sarcini	Referinţe
NU SUNT	

Neutilizabil în circuitul civil

Anexa Nr. 1 La Partea I

Teren

Nr cadastral	Suprafaţa (mp)*	Observaţii / Referinţe
	911	

* Suprafaţa este determinată in planul de proiecţie Stereo 70.

DETALII LINIARE IMOBIL

Date referitoare la teren

Crt	Categorie folosință	Intra vilan	Suprafaţa (mp)	Tarla	Parcelă	Nr. topo	Observaţii / Referinţe
1	arabil	DA	328	26	1226/3	-	
2	pasune	DA	133	26	1226/4	-	
3	pasune	NU	450	26; 31	1226/5; 1285/21	-	

Lungime Segmente

1) Valorile lungimilor segmentelor sunt obţinute din proiecţie în plan.

Punct început	X / Y	Punct sfârşit	X / Y	Lungime segment (** (m)
1	382.437,107 393.630,749	2	382.426,058 393.634,811	11.773
2	382.426,058 393.634,811	3	382.414,077 393.639,267	12.783
3	382.414,077 393.639,267	4	382.398,008 393.645,243	17.144

Document care conține date cu caracter personal, protejat de prevederile Regulamentului (UE) nr. 679/2016 și Legii 190/2018

Punct început	X / Y	Punct sfârşit	X / Y	Lungime segment (** (m)
4	382.398,008 393.645,243	5	382.342,306 393.665,96	59.43
5	382.342,306 393.665,96	6	382.339,696 393.660,632	5.932
6	382.339,696 393.660,632	7	382.358,439 393.653,829	19.939
7	382.358,439 393.653,829	8	382.365,565 393.651,002	7.667
8	382.365,565 393.651,002	9	382.411,789 393.633,85	49.303
9	382.411,789 393.633,85	10	382.435,796 393.625,102	25.552
10	382.435,796 393.625,102	11	382.446,77 393.621,037	11.702
11	382.446,77 393.621,037	12	382.455,486 393.617,808	9.295
12	382.455,486 393.617,808	13	382.473,52 393.611,127	19.232
13	382.473,52 393.611,127	14	382.482,392 393.607,751	9.493
14	382.482,392 393.607,751	15	382.488,277 393.605,62	6.258
15	382.488,277 393.605,62	16	382.490,131 393.610,825	5.526
16	382.490,131 393.610,825	17	382.470,229 393.618,234	21.236
17	382.470,229 393.618,234	1	382.437,107 393.630,749	35.407

** Lungimile segmentelor sunt determinate în planul de proiecţie Stereo 70 şi sunt rotunjite la 1 milimetru.
*** Distanţa dintre puncte este formată din segmente cumulate ce sunt mai mici decât valoarea 1 milimetru.

Neutilizabil în circuitul civil

DATE DESPRE IMOBILUL NR. 266

Oficiul de Cadastru şi Publicitate Imobiliară GORJ
Biroul de Cadastru şi Publicitate Imobiliară Targu Jiu

A. Partea I. Descrierea imobilului

TEREN Necunoscut

Adresa: Loc. Bobu, Str Bobu, Nr. 65, Jud. Gorj

Nr. Crt	Nr cadastral Nr. topografic	Suprafaţa* (mp)	Observaţii / Referinţe
A1		2.881	Sector cadastral:53 Teren neimprejmuit;

Construcţii

Crt	Nr cadastral Nr. topografic	Adresa	Observaţii / Referinţe
A1.1		Loc. Bobu, Str Bobu, Nr. 65, Jud. Gorj	Nr. niveluri:1; S. construita la sol:76 mp; S. construita desfasurata:76 mp; parter
A1.2		Loc. Bobu, Str Bobu, Nr. 65, Jud. Gorj	Nr. niveluri:1; S. construita la sol:57 mp; S. construita desfasurata:57 mp; parter
A1.3		Loc. Bobu, Str Bobu, Nr. 65, Jud. Gorj	Nr. niveluri:1; S. construita la sol:41 mp; S. construita desfasurata:41 mp; parter

B. Partea II. Proprietari şi acte

Inscrieri privitoare la dreptul de proprietate şi alte drepturi reale		Referinţe
/		
Act Administrativ nr. 205054, din 17/03/1995 emis de CJPSDPAT Gorj;		
B1	Intabulare, drept de PROPRIETATE, dobandit prin Constituire, cota actuala 1/1	A1
	1) **Lupu Elena**	
Act Administrativ nr. 20769, din 14/10/2025 emis de Comuna Scoarţa;		
B2	Se notează posesia faptică în favoarea lui Lupu Alin-Constantin	A1
	1) **Lupu Alin-Constantin**	
Act Normativ nr. 7, din 13/03/1996 emis de Parlamentul României (art. 12, alin. 14);		
B3	Intabulare, drept de PROPRIETATE, dobandit prin Lege, cota actuala 1/1	A1.1, A1.2, A1.3
	1) **Lupu Alin-Constantin**	

C. Partea III. SARCINI .

Inscrieri privind dezmembramintele dreptului de proprietate, drepturi reale de garanţie şi sarcini	Referinţe
NU SUNT	

Neutilizabil în circuitul civil

Anexa Nr. 1 La Partea I

Teren

Nr cadastral	Suprafaţa (mp)*	Observaţii / Referinţe
	2.881	

* Suprafaţa este determinată in planul de proiecţie Stereo 70.

DETALII LINIARE IMOBIL

Date referitoare la teren

Crt	Categorie folosință	Intra vilan	Suprafaţa (mp)	Tarla	Parcelă	Nr. topo	Observaţii / Referinţe
1	curti constructii	DA	774	26	1228, 1227/1	-	
2	faneata	DA	1.152	26	1227/1, 1229	-	
3	vie	NU	196	26	1227/1	-	
4	faneata	NU	759	26	1227/1	-	

Date referitoare la construcţii

Crt	Număr	Destinaţie construcţie	Supraf. (mp)	Situaţie juridică	Observaţii / Referinţe
A1.1		constructii de locuinte	76	Cu acte	Nr. niveluri:1; S. construita la sol:76 mp; S. construita desfasurata:76 mp; parter
A1.2		constructii anexa	57	Cu acte	Nr. niveluri:1; S. construita la sol:57 mp; S. construita desfasurata:57 mp; parter
A1.3		constructii anexa	41	Cu acte	Nr. niveluri:1; S. construita la sol:41 mp; S. construita desfasurata:41 mp; parter

Document care conține date cu caracter personal, protejat de prevederile Regulamentului (UE) nr. 679/2016 și Legii 190/2018

Lungime Segmente
1) Valorile lungimilor segmentelor sunt obţinute din proiecţie în plan.

Punct început	X / Y	Punct sfârşit	X / Y	Lungime segment (** (m)
1	382.497,915 393.632,297	2	382.487,068 393.636,309	11.565
3	382.470,731 393.642,648	4	382.470,636 393.642,417	0.25
5	382.462,269 393.645,736	6	382.459,952 393.646,851	2.572
7	382.446,398 393.652,497	8	382.435,288 393.657,895	12.352
9	382.427,674 393.661,355	10	382.396,902 393.674,681	33.534
11	382.384,988 393.679,629	12	382.376,427 393.682,725	9.103
13	382.369,516 393.684,849	14	382.366,823 393.673,96	11.217
15	382.402,606 393.656,872	16	382.398,008 393.645,243	12.505
17	382.414,077 393.639,267	18	382.426,058 393.634,811	12.783
19	382.437,107 393.630,749	20	382.470,229 393.618,234	35.407
21	382.490,131 393.610,825	22	382.493,534 393.619,624	9.434

Punct început	X / Y	Punct sfârşit	X / Y	Lungime segment (** (m)
2	382.487,068 393.636,309	3	382.470,731 393.642,648	17.524
4	382.470,636 393.642,417	5	382.462,269 393.645,736	9.002
6	382.459,952 393.646,851	7	382.446,398 393.652,497	14.683
8	382.435,288 393.657,895	9	382.427,674 393.661,355	8.363
10	382.396,902 393.674,681	11	382.384,988 393.679,629	12.901
12	382.376,427 393.682,725	13	382.369,516 393.684,849	7.23
14	382.366,823 393.673,96	15	382.402,606 393.656,872	39.653
16	382.398,008 393.645,243	17	382.414,077 393.639,267	17.144
18	382.426,058 393.634,811	19	382.437,107 393.630,749	11.773
20	382.470,229 393.618,234	21	382.490,131 393.610,825	21.236
22	382.493,534 393.619,624	1	382.497,915 393.632,297	13.409

** Lungimile segmentelor sunt determinate în planul de proiecţie Stereo 70 şi sunt rotunjite la 1 milimetru.
*** Distanţa dintre puncte este formată din segmente cumulate ce sunt mai mici decât valoarea 1 milimetru.

Neutilizabil în circuitul civil

DATE DESPRE IMOBILUL NR. 267

Oficiul de Cadastru şi Publicitate Imobiliară GORJ
Biroul de Cadastru şi Publicitate Imobiliară Targu Jiu

A. Partea I. Descrierea imobilului

TEREN Extravilan
Adresa: Jud. Gorj

Nr. Crt	Nr cadastral Nr. topografic	Suprafaţa* (mp)	Observaţii / Referinţe
A1		1.063	Sector cadastral:53 Teren neimprejmuit;

B. Partea II. Proprietari şi acte

Inscrieri privitoare la dreptul de proprietate şi alte drepturi reale		Referinţe
/		
Act Administrativ nr. 692, din 11/06/2025 emis de Comuna Scoarta;		
B1	Inscrierea provizorie, drept de PROPRIETATE, dobandit prin Reconstituire, cota actuala 1/1	A1
	1) **Hohoi Ion** DEFUNCT:Da	
Act Administrativ nr. 21453, din 24/10/2025 emis de Primăria Com. Scoarța;		
B2	Se notează posesia faptică în favoarea lui Lupu Alin-Constantin	A1
	1) **Lupu Alin-Constantin**	

C. Partea III. SARCINI .

Inscrieri privind dezmembramintele dreptului de proprietate, drepturi reale de garanţie şi sarcini	Referinţe
NU SUNT	

Neutilizabil în circuitul civil

Anexa Nr. 1 La Partea I

Teren

Nr cadastral	Suprafaţa (mp)*	Observaţii / Referinţe
	1.063	

* Suprafaţa este determinată in planul de proiecţie Stereo 70.

DETALII LINIARE IMOBIL

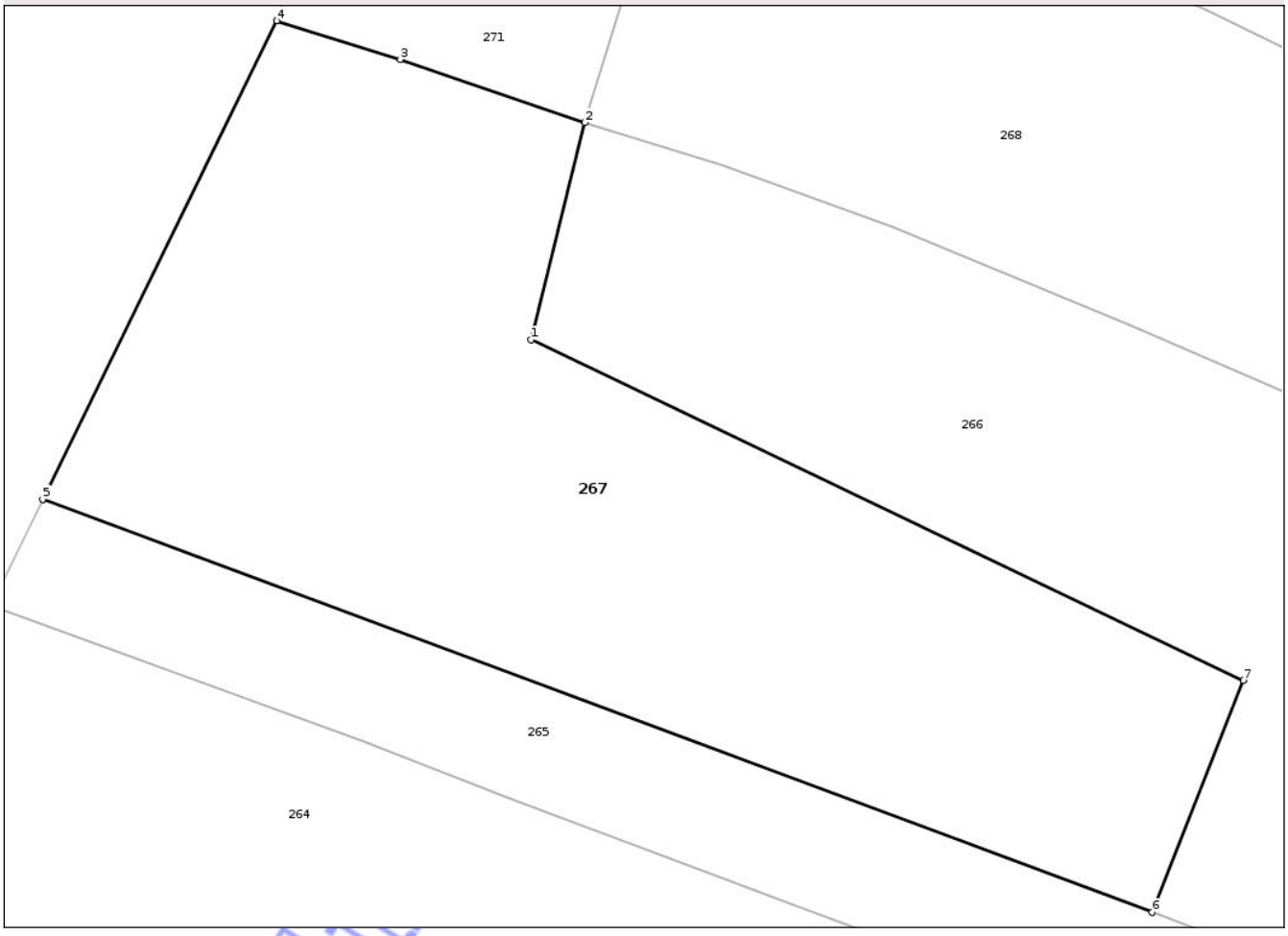

Date referitoare la teren

Crt	Categorie folosință	Intra vilan	Suprafaţa (mp)	Tarla	Parcelă	Nr. topo	Observaţii / Referinţe
1	vie	NU	495	26	1226/1	-	
2	pasune	NU	568	26; 31	1226/2; 1285/26	-	

Lungime Segmente
1) Valorile lungimilor segmentelor sunt obţinute din proiecţie în plan.

Punct început	X / Y	Punct sfârşit	X / Y	Lungime segment (** (m)
1	382.366,823 393.673,96	2	382.369,516 393.684,849	11.217
2	382.369,516 393.684,849	3	382.360,274 393.688,017	9.77
3	382.360,274 393.688,017	4	382.354,06 393.689,958	6.51
4	382.354,06 393.689,958	5	382.342,306 393.665,96	26.723

Document care conține date cu caracter personal, protejat de prevederile Regulamentului (UE) nr. 679/2016 și Legii 190/2018

Punct început	X / Y	Punct sfârşit	X / Y	Lungime segment (** (m)
5	382.342,306 393.665,96	6	382.398,008 393.645,243	59.43
6	382.398,008 393.645,243	7	382.402,606 393.656,872	12.505
7	382.402,606 393.656,872	1	382.366,823 393.673,96	39.653

** Lungimile segmentelor sunt determinate în planul de proiecţie Stereo 70 şi sunt rotunjite la 1 milimetru.
*** Distanţa dintre puncte este formată din segmente cumulate ce sunt mai mici decât valoarea 1 milimetru.

Neutilizabil în circuitul civil

DATE DESPRE IMOBILUL NR. 268

Oficiul de Cadastru şi Publicitate Imobiliară GORJ
Biroul de Cadastru şi Publicitate Imobiliară Targu Jiu

A. Partea I. Descrierea imobilului

TEREN Necunoscut

Adresa: Loc. Bobu, Str Bobu, Nr. 67, Jud. Gorj

Nr. Crt	Nr cadastral Nr. topografic	Suprafaţa* (mp)	Observaţii / Referinţe
A1	38455	2.163	Sector cadastral:53 Teren neimprejmuit;

Construcţii

Crt	Nr cadastral Nr. topografic	Adresa	Observaţii / Referinţe
A1.1	38455-C1	Loc. Bobu, Str Bobu, Nr. 67, Jud. Gorj	Nr. niveluri:1; S. construita la sol:223 mp; S. construita desfasurata:223 mp; Construcție locuință
A1.2	38455-C2	Loc. Bobu, Str Bobu, Nr. 67, Jud. Gorj	Nr. niveluri:1; S. construita la sol:79 mp; S. construita desfasurata:79 mp; Construcție anexă
A1.3	38455-C3	Loc. Bobu, Str Bobu, Nr. 67, Jud. Gorj	Nr. niveluri:1; S. construita la sol:4 mp; S. construita desfasurata:4 mp; Construcție anexă
A1.4	38455-C4	Loc. Bobu, Str Bobu, Nr. 67, Jud. Gorj	Nr. niveluri:1; S. construita la sol:28 mp; S. construita desfasurata:28 mp; Construcție anexă

B. Partea II. Proprietari şi acte

Inscrieri privitoare la dreptul de proprietate şi alte drepturi reale		Referinţe
56878 / 07/07/2022		
Act Administrativ nr. 1525535, din 24/05/2022 emis de Comisia Județeană Gorj;		
B1	Intabulare, drept de PROPRIETATE, dobandit prin Constituire, cota actuala 1/1	A1
	1) **Maria Stelian**, bun propriu DEFUNCT:Da	
/		
Act Administrativ nr. 20770, din 14/10/2025 emis de Comuna Scoarța;		
B2	Se notează posesia faptică în favoarea lui Maria Matei-Florin	A1
	1) **Maria Matei-Florin**	
Act Normativ nr. 7, din 13/03/1996 emis de Parlamentul României (art. 12, alin. 14);		
B3	Intabulare, drept de PROPRIETATE, dobandit prin Lege, cota actuala 1/1	A1.1, A1.2, A1.3, A1.4
	1) **Maria Matei-Florin**	

C. Partea III. SARCINI .

Inscrieri privind dezmembramintele dreptului de proprietate, drepturi reale de garanţie şi sarcini	Referinţe
NU SUNT	

Neutrizabil în circuitul civil

Anexa Nr. 1 La Partea I

Teren

Nr cadastral	Suprafaţa (mp)*	Observaţii / Referinţe
38455	2.163	

* Suprafaţa este determinată in planul de proiecţie Stereo 70.

DETALII LINIARE IMOBIL

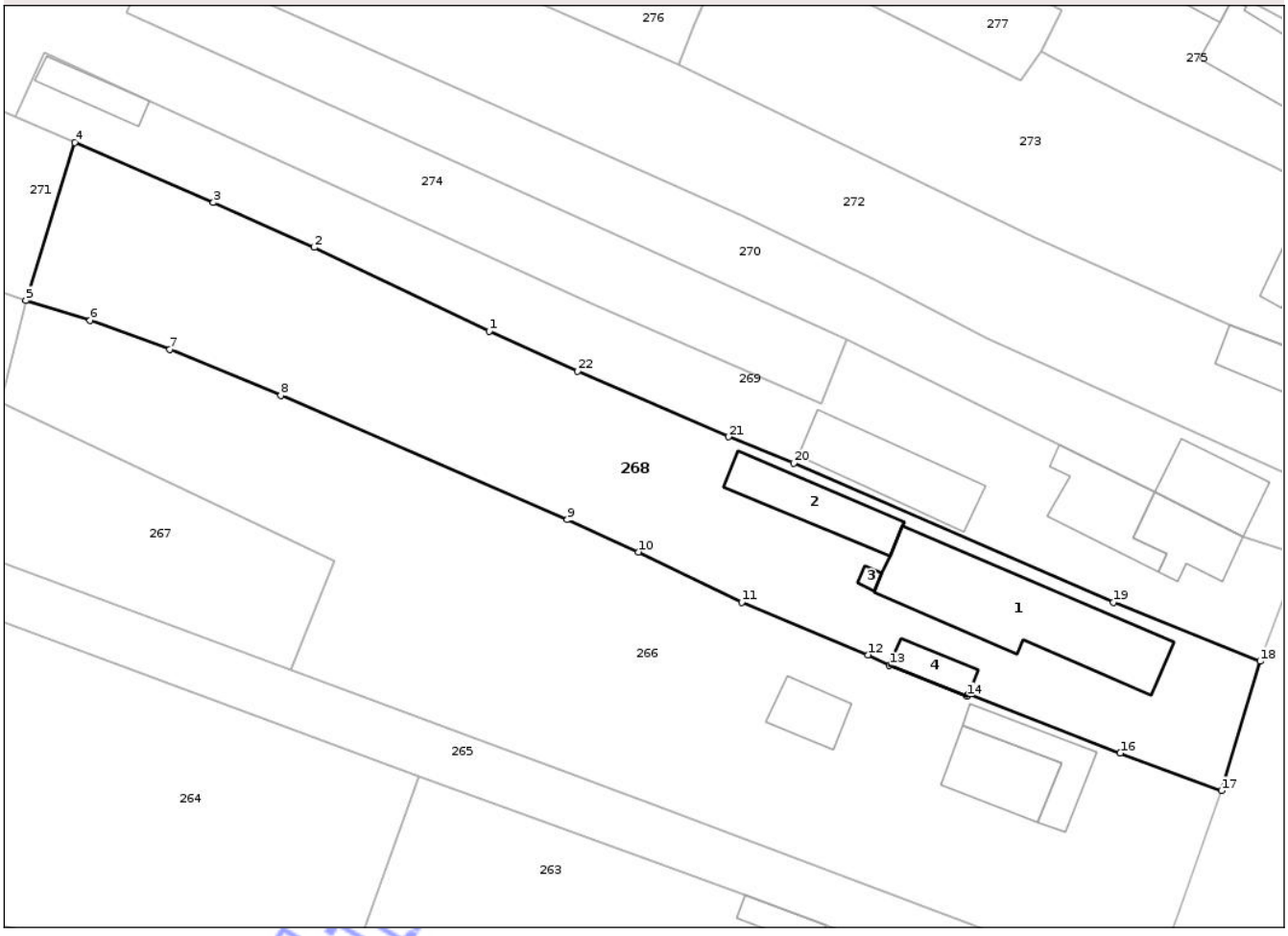

Date referitoare la teren

Crt	Categorie folosință	Intra vilan	Suprafaţa (mp)	Tarla	Parcelă	Nr. topo	Observaţii / Referinţe
1	curti constructii	DA	874	26	1223	-	
2	arabil	DA	53	26	1223	-	
3	arabil	DA	236	26	1224	-	
4	faneata	DA	77	26	1224	-	
5	arabil	NU	293	26	1224/1	-	
6	faneata	NU	119	26	1224/1	-	
7	vie	NU	511	26	1225	-	

Date referitoare la construcţii

Crt	Număr	Destinaţie construcţie	Supraf. (mp)	Situaţie juridică	Observaţii / Referinţe
A1.1	38455-C1	constructii de locuinte	223	Cu acte	Nr. niveluri:1; S. construita la sol:223 mp; S. construita desfasurata:223 mp; Construcție locuință
A1.2	38455-C2	constructii anexa	79	Cu acte	Nr. niveluri:1; S. construita la sol:79 mp; S. construita desfasurata:79 mp; Construcție anexă
A1.3	38455-C3	constructii anexa	4	Cu acte	Nr. niveluri:1; S. construita la sol:4 mp; S. construita desfasurata:4 mp; Construcție anexă

Document care conține date cu caracter personal, protejat de prevederile Regulamentului (UE) nr. 679/2016 și Legii 190/2018

Crt	Număr	Destinaţie construcţie	Supraf. (mp)	Situaţie juridică	Observaţii / Referinţe
A1.4	38455-C4	constructii anexa	28	Cu acte	Nr. niveluri:1; S. construita la sol:28 mp; S. construita desfasurata:28 mp; Construcție anexă

Lungime Segmente
1) Valorile lungimilor segmentelor sunt obţinute din proiecţie în plan.

Punct început	X / Y	Punct sfârşit	X / Y	Lungime segment (** (m)
1	382.419,268 393.681,594	2	382.400,495 393.690,576	20.811
3	382.389,66 393.695,364	4	382.374,748 393.701,819	16.249
5	382.369,516 393.684,849	6	382.376,427 393.682,725	7.23
7	382.384,988 393.679,629	8	382.396,902 393.674,681	12.901
9	382.427,674 393.661,355	10	382.435,288 393.657,895	8.363
11	382.446,398 393.652,497	12	382.459,952 393.646,851	14.683
13	382.462,269 393.645,736	14	382.470,636 393.642,417	9.002
15	382.470,731 393.642,648	16	382.487,068 393.636,309	17.524
17	382.497,915 393.632,297	18	382.502,094 393.646,159	14.478
19	382.486,315 393.652,471	20	382.451,989 393.667,417	37.439
21	382.444,964 393.670,249	22	382.428,796 393.677,273	17.627

Punct început	X / Y	Punct sfârşit	X / Y	Lungime segment (** (m)
2	382.400,495 393.690,576	3	382.389,66 393.695,364	11.846
4	382.374,748 393.701,819	5	382.369,516 393.684,849	17.759
6	382.376,427 393.682,725	7	382.384,988 393.679,629	9.103
8	382.396,902 393.674,681	9	382.427,674 393.661,355	33.534
10	382.435,288 393.657,895	11	382.446,398 393.652,497	12.352
12	382.459,952 393.646,851	13	382.462,269 393.645,736	2.572
14	382.470,636 393.642,417	15	382.470,731 393.642,648	0.25
16	382.487,068 393.636,309	17	382.497,915 393.632,297	11.565
18	382.502,094 393.646,159	19	382.486,315 393.652,471	16.995
20	382.451,989 393.667,417	21	382.444,964 393.670,249	7.574
22	382.428,796 393.677,273	1	382.419,268 393.681,594	10.462

**** Lungimile segmentelor sunt determinate în planul de proiecţie Stereo 70 şi sunt rotunjite la 1 milimetru.**
***** Distanţa dintre puncte este formată din segmente cumulate ce sunt mai mici decât valoarea 1 milimetru.**

Neutilizabil în circuitul civil

DATE DESPRE IMOBILUL NR. 270

Oficiul de Cadastru şi Publicitate Imobiliară GORJ
Biroul de Cadastru şi Publicitate Imobiliară Targu Jiu

A. Partea I. Descrierea imobilului

TEREN Necunoscut

Adresa: Loc. Bobu, Str Bobu, Nr. 69, Jud. Gorj

Nr. Crt	Nr cadastral Nr. topografic	Suprafaţa* (mp)	Observaţii / Referinţe
A1	37332	1.010	Sector cadastral:53 Teren neimprejmuit;

Construcţii

Crt	Nr cadastral Nr. topografic	Adresa	Observaţii / Referinţe
A1.1	37332-C1	Loc. Bobu, Str Bobu, Nr. 69, Jud. Gorj	Nr. niveluri:1; S. construita la sol:69 mp; S. construita desfasurata:69 mp; parter

B. Partea II. Proprietari şi acte

Inscrieri privitoare la dreptul de proprietate şi alte drepturi reale		Referinţe
2409 / 11/01/2022		
Act Notarial nr. 398, din 07/01/2022 emis de NP Calina Marcel Horatiu;		
B1	Intabulare, drept de PROPRIETATEcu titlul de drept donație, dobandit prin Conventie, cota actuala 1/1	A1
	1) **Tănăsoiu Eugenia**, bun propriu	
/		
Act Normativ nr. 7, din 13/03/1996 emis de Parlamentul României (art. 12, alin. 14);		
B2	Intabulare, drept de PROPRIETATE, dobandit prin Lege, cota actuala 1/1	A1.1
	1) **Tănăsoiu Eugenia**	

C. Partea III. SARCINI .

Inscrieri privind dezmembramintele dreptului de proprietate, drepturi reale de garanţie şi sarcini	Referinţe
NU SUNT	

Neutilizabil în circuitul civil

Anexa Nr. 1 La Partea I

Teren

Nr cadastral	Suprafaţa (mp)*	Observaţii / Referinţe
37332	1.010	

* Suprafaţa este determinată in planul de proiecţie Stereo 70.

DETALII LINIARE IMOBIL

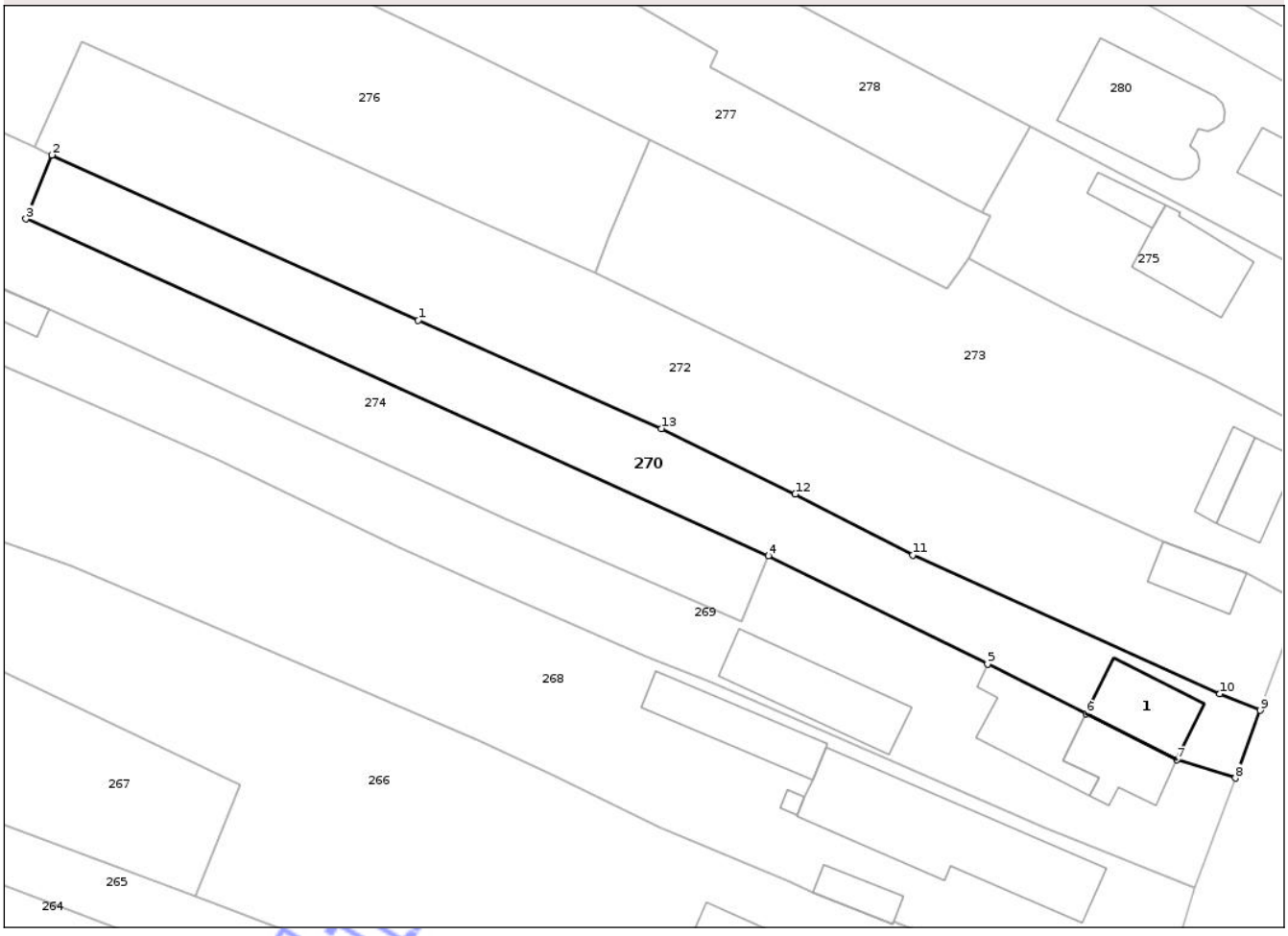

Date referitoare la teren

Crt	Categorie folosință	Intra vilan	Suprafaţa (mp)	Tarla	Parcelă	Nr. topo	Observaţii / Referinţe
1	curti constructii	DA	156	26	1220	-	
2	faneata	DA	235	26	1220	-	
3	arabil	DA	201	26	1218/1	-	
4	arabil	NU	418	26	1218/1	-	

Date referitoare la construcţii

Crt	Număr	Destinaţie construcţie	Supraf. (mp)	Situaţie juridică	Observaţii / Referinţe
A1.1	37332-C1	constructii anexa	69	Cu acte	Nr. niveluri:1; S. construita la sol:69 mp; S. construita desfasurata:69 mp; parter

Lungime Segmente

1) Valorile lungimilor segmentelor sunt obţinute din proiecţie în plan.

Punct început	X / Y	Punct sfârşit	X / Y	Lungime segment (** (m)
1	382.421,224 393.705,211	2	382.383,057 393.722,41	41.863

Document care conține date cu caracter personal, protejat de prevederile Regulamentului (UE) nr. 679/2016 și Legii 190/2018

Punct început	X / Y	Punct sfârşit	X / Y	Lungime segment (** (m)
2	382.383,057 393.722,41	3	382.380,356 393.715,74	7.196
3	382.380,356 393.715,74	4	382.457,67 393.680,694	84.887
4	382.457,67 393.680,694	5	382.480,533 393.669,45	25.478
5	382.480,533 393.669,45	6	382.490,782 393.664,268	11.484
6	382.490,782 393.664,268	7	382.500,25 393.659,482	10.609
7	382.500,25 393.659,482	8	382.506,308 393.657,573	6.352
8	382.506,308 393.657,573	9	382.508,916 393.664,639	7.532
9	382.508,916 393.664,639	10	382.504,713 393.666,346	4.537
10	382.504,713 393.666,346	11	382.472,739 393.680,789	35.085
11	382.472,739 393.680,789	12	382.460,492 393.687,12	13.786
12	382.460,492 393.687,12	13	382.446,539 393.693,939	15.53
13	382.446,539 393.693,939	1	382.421,224 393.705,211	27.711

** Lungimile segmentelor sunt determinate în planul de proiecţie Stereo 70 şi sunt rotunjite la 1 milimetru.
*** Distanţa dintre puncte este formată din segmente cumulate ce sunt mai mici decât valoarea 1 milimetru.

Neutilizabil în circuitul civil

DATE DESPRE IMOBILUL NR. 271

Oficiul de Cadastru şi Publicitate Imobiliară GORJ
Biroul de Cadastru şi Publicitate Imobiliară Targu Jiu

A. Partea I. Descrierea imobilului

TEREN Extravilan

Adresa: Jud. Gorj

Nr. Crt	Nr cadastral Nr. topografic	Suprafaţa* (mp)	Observaţii / Referinţe
A1		299	Sector cadastral:53 Teren neimprejmuit;

B. Partea II. Proprietari şi acte

Inscrieri privitoare la dreptul de proprietate şi alte drepturi reale		Referinţe
/		
Act Administrativ nr. 689, din 11/06/2025 emis de Comuna Scoarta;		
B1	Inscrierea provizorie, drept de PROPRIETATE, dobandit prin Reconstituire, cota actuala 1/1	A1
	1) **Şuvelea Matei** DEFUNCT:Da	

C. Partea III. SARCINI .

Inscrieri privind dezmembramintele dreptului de proprietate, drepturi reale de garanţie şi sarcini	Referinţe
NU SUNT	

Neutilizabil în circuitul civil

Anexa Nr. 1 La Partea I

Teren

Nr cadastral	Suprafaţa (mp)*	Observaţii / Referinţe
	299	

* Suprafaţa este determinată in planul de proiecţie Stereo 70.

DETALII LINIARE IMOBIL

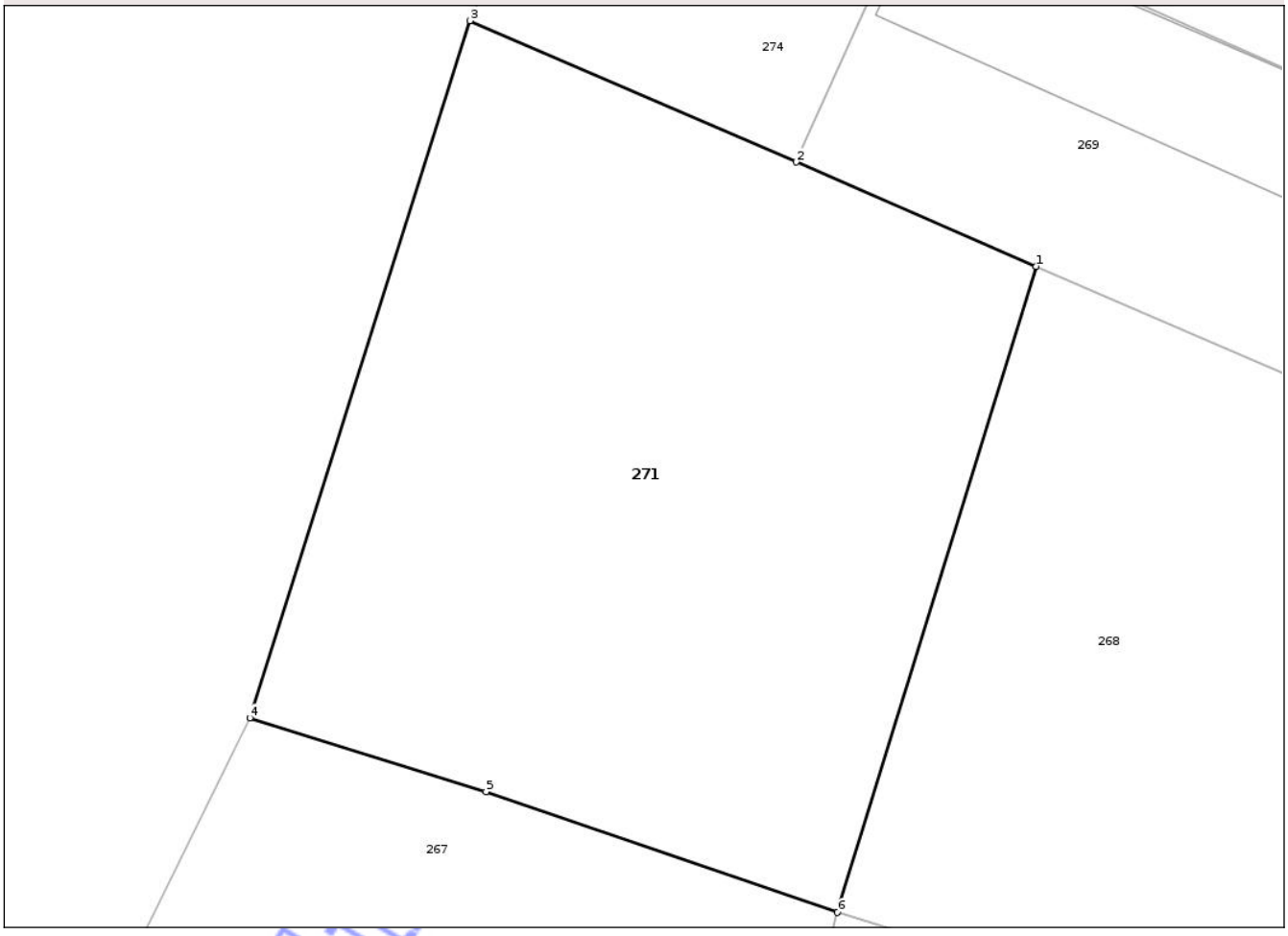

Date referitoare la teren

Crt	Categorie folosință	Intra vilan	Suprafaţa (mp)	Tarla	Parcelă	Nr. topo	Observaţii / Referinţe
1	vie	NU	299	26; 31	1225/4; 1285/15	-	

Lungime Segmente
1) Valorile lungimilor segmentelor sunt obţinute din proiecţie în plan.

Punct început	X / Y	Punct sfârşit	X / Y	Lungime segment (** (m)
1	382.374,748 393.701,819	2	382.368,428 393.704,555	6.886
2	382.368,428 393.704,555	3	382.359,849 393.708,268	9.349
3	382.359,849 393.708,268	4	382.354,06 393.689,958	19.203
4	382.354,06 393.689,958	5	382.360,274 393.688,017	6.51
5	382.360,274 393.688,017	6	382.369,516 393.684,849	9.77

Document care conține date cu caracter personal, protejat de prevederile Regulamentului (UE) nr. 679/2016 și Legii 190/2018

Punct început	X / Y	Punct sfârşit	X / Y	Lungime segment (** (m)
6	382.369,516 393.684,849	1	382.374,748 393.701,819	17.759

** Lungimile segmentelor sunt determinate în planul de proiecţie Stereo 70 şi sunt rotunjite la 1 milimetru.
*** Distanţa dintre puncte este formată din segmente cumulate ce sunt mai mici decât valoarea 1 milimetru.

Neutilizabil în circuitul civil

DATE DESPRE IMOBILUL NR. 274

Oficiul de Cadastru şi Publicitate Imobiliară GORJ
Biroul de Cadastru şi Publicitate Imobiliară Targu Jiu

A. Partea I. Descrierea imobilului

TEREN Necunoscut

Adresa: Loc. Bobu, Jud. Gorj

Nr. Crt	Nr cadastral Nr. topografic	Suprafaţa* (mp)	Observaţii / Referinţe
A1	39713	955	Sector cadastral:53 Teren neimprejmuit;

B. Partea II. Proprietari şi acte

Inscrieri privitoare la dreptul de proprietate şi alte drepturi reale		Referinţe
67775 / 14/07/2025		
Act Administrativ nr. 1527456, din 04/06/2025 emis de CJ Gorj;		
B1	Intabulare, drept de PROPRIETATE, dobandit prin Reconstituire, cota actuala 1/1	A1
	1) **Zălog Petre** DEFUNCT:Da 2) **Zălog Gheorghe** DEFUNCT:Da 3) **Tănăsoiu Eugenia**	

C. Partea III. SARCINI .

Inscrieri privind dezmembramintele dreptului de proprietate, drepturi reale de garanţie şi sarcini	Referinţe
NU SUNT	

Neutilizabil în circuitul civil

Anexa Nr. 1 La Partea I

Teren

Nr cadastral	Suprafaţa (mp)*	Observaţii / Referinţe
39713	955	

* Suprafaţa este determinată in planul de proiecţie Stereo 70.

DETALII LINIARE IMOBIL

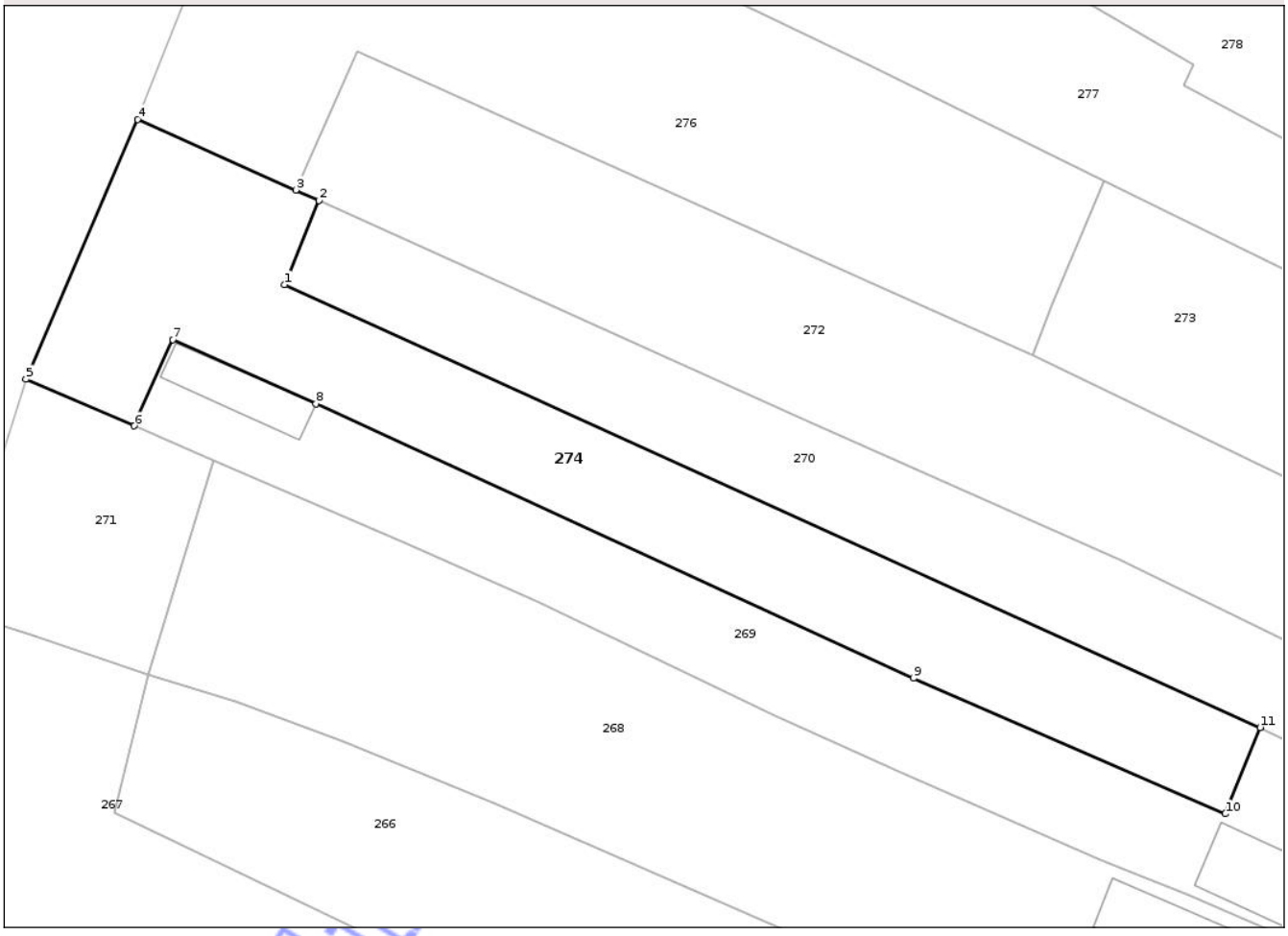

Date referitoare la teren

Crt	Categorie folosință	Intra vilan	Suprafaţa (mp)	Tarla	Parcelă	Nr. topo	Observaţii / Referinţe
1	vie	DA	206	26	1222/2	-	
2	vie	NU	325	26	1222/3	-	
3	arabil	NU	424	26; 31	1222/4; 1285/10	-	

Lungime Segmente

1) Valorile lungimilor segmentelor sunt obţinute din proiecţie în plan.

Punct început	X / Y	Punct sfârşit	X / Y	Lungime segment (** (m)
1	382.380,356 393.715,74	2	382.383,057 393.722,41	7.196
2	382.383,057 393.722,41	3	382.381,229 393.723,234	2.005
3	382.381,229 393.723,234	4	382.368,695 393.728,829	13.726

Document care conține date cu caracter personal, protejat de prevederile Regulamentului (UE) nr. 679/2016 și Legii 190/2018

Punct început	X / Y	Punct sfârşit	X / Y	Lungime segment (** (m)
4	382.368,695 393.728,829	5	382.359,849 393.708,268	22.383
5	382.359,849 393.708,268	6	382.368,428 393.704,555	9.349
6	382.368,428 393.704,555	7	382.371,5 393.711,397	7.5
7	382.371,5 393.711,397	8	382.382,817 393.706,313	12.407
8	382.382,817 393.706,313	9	382.430,168 393.684,586	52.097
9	382.430,168 393.684,586	10	382.454,905 393.673,861	26.962
10	382.454,905 393.673,861	11	382.457,67 393.680,694	7.371
11	382.457,67 393.680,694	1	382.380,356 393.715,74	84.887

**** Lungimile segmentelor sunt determinate în planul de proiecţie Stereo 70 şi sunt rotunjite la 1 milimetru.**
***** Distanţa dintre puncte este formată din segmente cumulate ce sunt mai mici decât valoarea 1 milimetru.**

Neutilizabil în circuitul civil

DATE DESPRE IMOBILUL NR. 275

Oficiul de Cadastru şi Publicitate Imobiliară GORJ
Biroul de Cadastru şi Publicitate Imobiliară Targu Jiu

A. Partea I. Descrierea imobilului

TEREN Intravilan

Adresa: Loc. Bobu, Str Bobu, Nr. 75, Jud. Gorj

Nr. Crt	Nr cadastral Nr. topografic	Suprafaţa* (mp)	Observaţii / Referinţe
A1		660	Sector cadastral:53 Teren neimprejmuit;

Construcţii

Crt	Nr cadastral Nr. topografic	Adresa	Observaţii / Referinţe
A1.1		Loc. Bobu, Str Bobu, Nr. 75, Jud. Gorj	Nr. niveluri:1; S. construita la sol:74 mp; S. construita desfasurata:74 mp; parter
A1.2		Loc. Bobu, Str Bobu, Nr. 75, Jud. Gorj	Nr. niveluri:1; S. construita la sol:21 mp; S. construita desfasurata:21 mp; parter

B. Partea II. Proprietari şi acte

Inscrieri privitoare la dreptul de proprietate şi alte drepturi reale		Referinţe
/		
Act Administrativ nr. 1327880, din 18/02/1997 emis de CJPSDPAT Gorj;		
B1	Intabulare, drept de PROPRIETATE, dobandit prin Constituire, cota actuala 1/1	A1
	1) **Răceanu Gh Aurelian**	
Act Administrativ nr. 20774, din 14/10/2025 emis de Comuna Scoarța;		
B2	Se notează posesia faptică în favoarea lui Răceanu Cristina	A1
	1) **Răceanu Cristina**	
Act Normativ nr. 7, din 13/03/1996 emis de Parlamentul României (art. 12, alin. 14);		
B3	Intabulare, drept de PROPRIETATE, dobandit prin Lege, cota actuala 1/1	A1.1, A1.2
	1) **Răceanu Cristina**	

C. Partea III. SARCINI .

Inscrieri privind dezmembramintele dreptului de proprietate, drepturi reale de garanţie şi sarcini	Referinţe
NU SUNT	

Neautentizabil în circuitul civil

Anexa Nr. 1 La Partea I

Teren

Nr cadastral	Suprafaţa (mp)*	Observaţii / Referinţe
	660	

* Suprafaţa este determinată in planul de proiecţie Stereo 70.

DETALII LINIARE IMOBIL

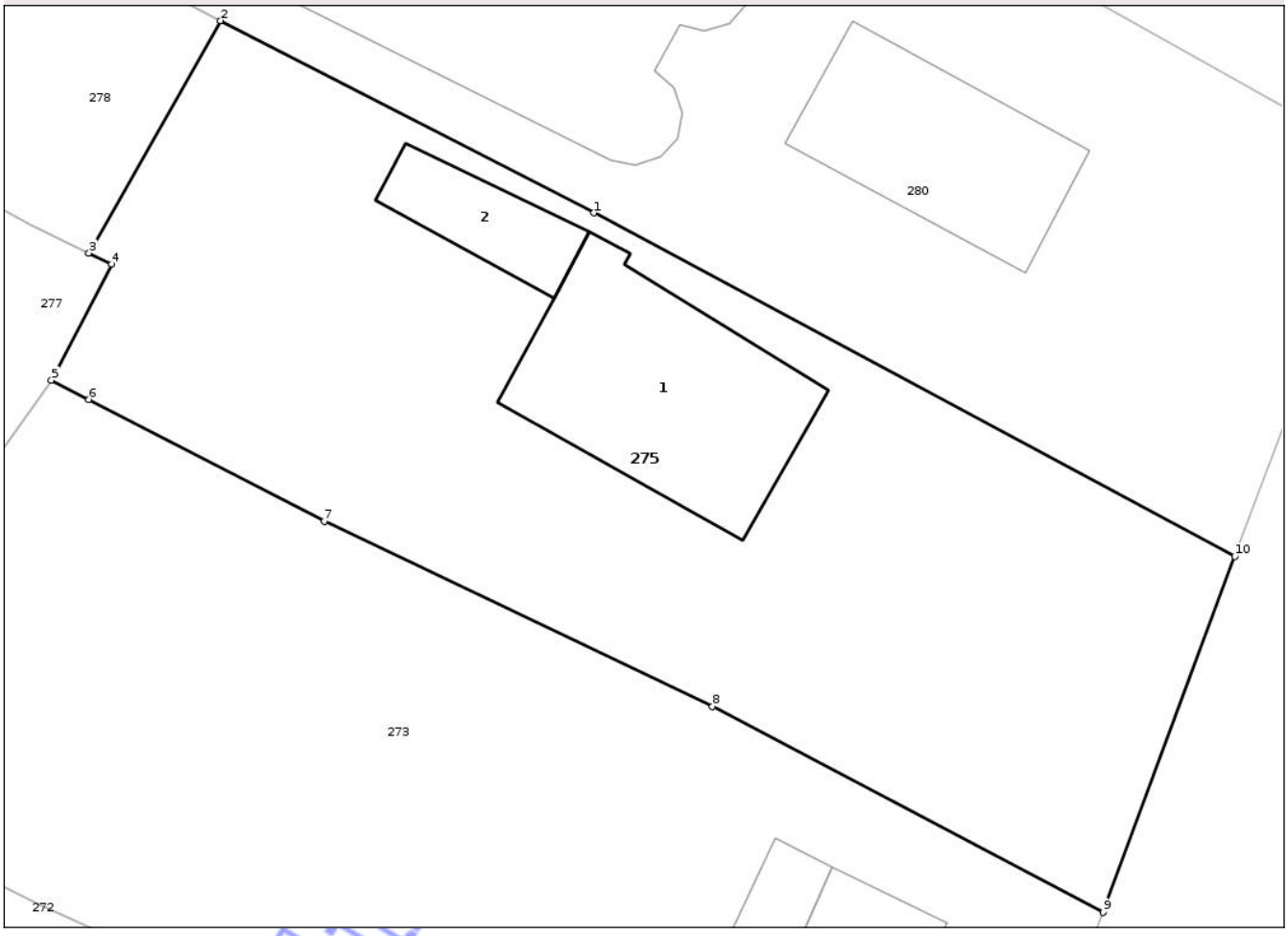

Date referitoare la teren

Crt	Categorie folosință	Intra vilan	Suprafaţa (mp)	Tarla	Parcelă	Nr. topo	Observaţii / Referinţe
1	curti constructii	DA	347	26	1213,1214	-	
2	faneata	DA	123	26	1214	-	
3	faneata	DA	190	26	1213,1214	-	

Date referitoare la construcţii

Crt	Număr	Destinaţie construcţie	Supraf. (mp)	Situaţie juridică	Observaţii / Referinţe
A1.1		constructii de locuinte	74	Cu acte	Nr. niveluri:1; S. construita la sol:74 mp; S. construita desfasurata:74 mp; parter
A1.2		constructii anexa	21	Cu acte	Nr. niveluri:1; S. construita la sol:21 mp; S. construita desfasurata:21 mp; parter

Lungime Segmente

1) Valorile lungimilor segmentelor sunt obţinute din proiecţie în plan.

Punct început	X / Y	Punct sfârşit	X / Y	Lungime segment (** (m)
1	382.499,246 393.717,97	2	382.484,971 393.725,307	16.05

Document care conține date cu caracter personal, protejat de prevederile Regulamentului (UE) nr. 679/2016 și Legii 190/2018

Punct început	X / Y	Punct sfârşit	X / Y	Lungime segment (** (m)
2	382.484,971 393.725,307	3	382.479,941 393.716,44	10.194
3	382.479,941 393.716,44	4	382.480,802 393.716,022	0.957
4	382.480,802 393.716,022	5	382.478,511 393.711,584	4.994
5	382.478,511 393.711,584	6	382.479,941 393.710,846	1.609
6	382.479,941 393.710,846	7	382.488,933 393.706,205	10.119
7	382.488,933 393.706,205	8	382.503,777 393.699,134	16.442
8	382.503,777 393.699,134	9	382.518,711 393.691,27	16.878
9	382.518,711 393.691,27	10	382.523,736 393.704,855	14.484
10	382.523,736 393.704,855	1	382.499,246 393.717,97	27.78

** Lungimile segmentelor sunt determinate în planul de proiecţie Stereo 70 şi sunt rotunjite la 1 milimetru.
*** Distanţa dintre puncte este formată din segmente cumulate ce sunt mai mici decât valoarea 1 milimetru.

Neutilizabil în circuitul civil

DATE DESPRE IMOBILUL NR. 277

Oficiul de Cadastru şi Publicitate Imobiliară GORJ
Biroul de Cadastru şi Publicitate Imobiliară Targu Jiu

A. Partea I. Descrierea imobilului

TEREN Necunoscut

Adresa: Loc. Bobu, Jud. Gorj

Nr. Crt	Nr cadastral Nr. topografic	Suprafaţa* (mp)	Observaţii / Referinţe
A1		1.251	Sector cadastral:53 Teren neimprejmuit;

B. Partea II. Proprietari şi acte

Inscrieri privitoare la dreptul de proprietate şi alte drepturi reale		Referinţe
/		
Act Administrativ nr. 688, din 11/06/2025 emis de Comuna Scoarta;		
B1	Inscrierea provizorie, drept de PROPRIETATE, dobandit prin Reconstituire, cota actuala 1/1	A1
	1) **Vîrjan Ion** DEFUNCT:Da 2) **Vârjan Constantin** DEFUNCT:Da 3) **Zălog Elena** DEFUNCT:Da 4) **Gălă Marilena** 5) **Vîrjan Viorel** 6) **Vîrjan I Ion**, în cote nedeterminate DEFUNCT:Da	

C. Partea III. SARCINI .

Inscrieri privind dezmembramintele dreptului de proprietate, drepturi reale de garanţie şi sarcini	Referinţe
NU SUNT	

Neutilizabil în circuitul civil

Anexa Nr. 1 La Partea I

Teren

Nr cadastral	Suprafaţa (mp)*	Observaţii / Referinţe
	1.251	

* Suprafaţa este determinată in planul de proiecţie Stereo 70.

DETALII LINIARE IMOBIL

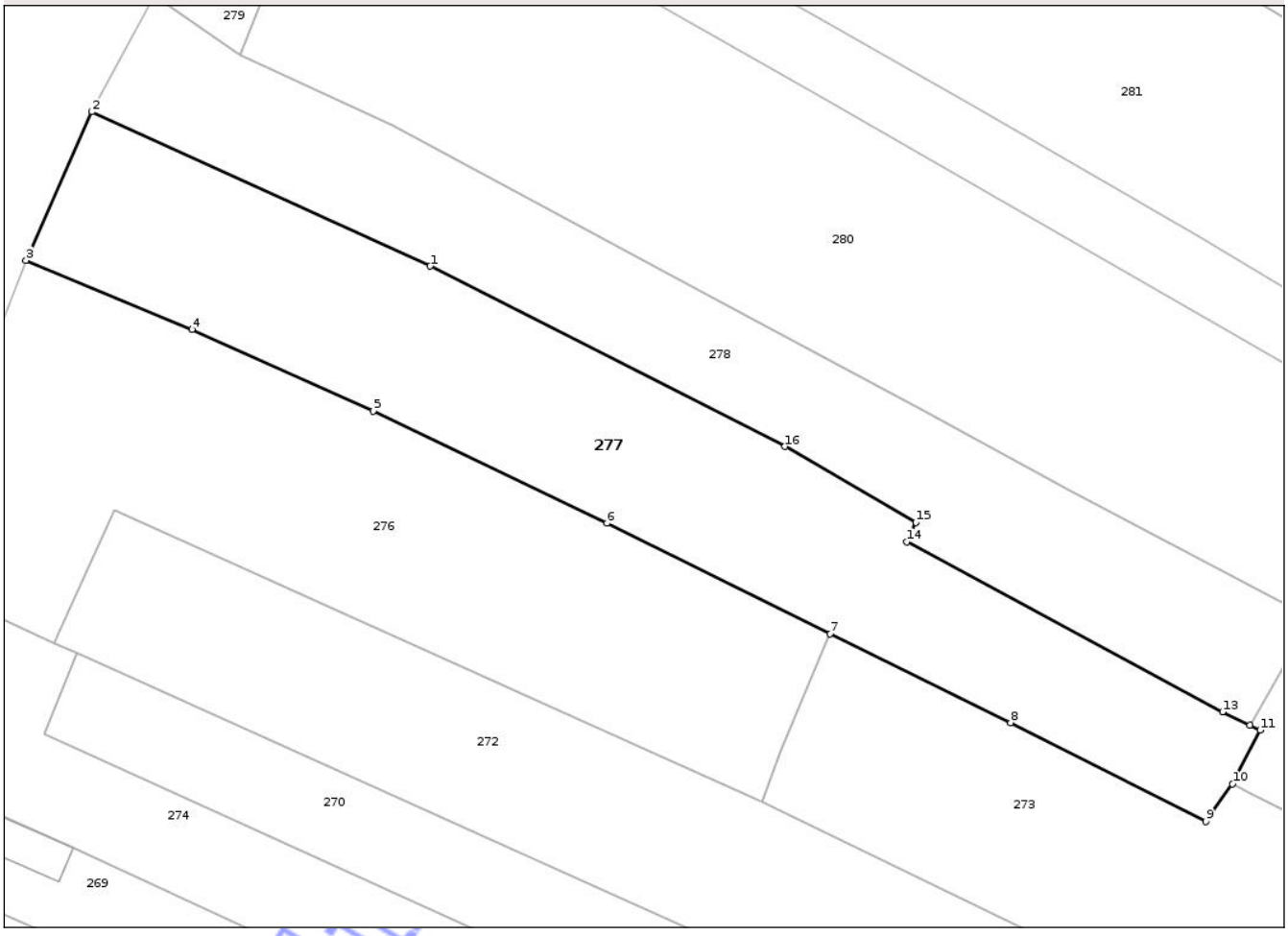

Date referitoare la teren

Crt	Categorie folosință	Intra vilan	Suprafaţa (mp)	Tarla	Parcelă	Nr. topo	Observaţii / Referinţe
1	pasune	DA	328	26	1212/1	-	
2	pasune	NU	923	26; 31	1212/2; 1285/16	-	

Lungime Segmente
1) Valorile lungimilor segmentelor sunt obţinute din proiecţie în plan.

Punct început	X / Y	Punct sfârşit	X / Y	Lungime segment (** (m)
1	382.412,253 393.754,295	2	382.384,306 393.767,033	30.713
2	382.384,306 393.767,033	3	382.378,864 393.754,786	13.402
3	382.378,864 393.754,786	4	382.392,572 393.749,069	14.852
4	382.392,572 393.749,069	5	382.407,544 393.742,346	16.413

Document care conține date cu caracter personal, protejat de prevederile Regulamentului (UE) nr. 679/2016 și Legii 190/2018

Punct început	X / Y	Punct sfârşit	X / Y	Lungime segment (** (m)
5	382.407,544 393.742,346	6	382.426,842 393.733,088	21.404
6	382.426,842 393.733,088	7	382.445,287 393.723,99	20.567
7	382.445,287 393.723,99	8	382.460,182 393.716,642	16.609
8	382.460,182 393.716,642	9	382.476,322 393.708,507	18.074
9	382.476,322 393.708,507	10	382.478,511 393.711,584	3.776
10	382.478,511 393.711,584	11	382.480,802 393.716,022	4.994
11	382.480,802 393.716,022	12	382.479,941 393.716,44	0.957
12	382.479,941 393.716,44	13	382.477,687 393.717,535	2.506
13	382.477,687 393.717,535	14	382.451,612 393.731,562	29.608
14	382.451,612 393.731,562	15	382.452,362 393.733,162	1.767
15	382.452,362 393.733,162	16	382.441,553 393.739,428	12.493
16	382.441,553 393.739,428	1	382.412,253 393.754,295	32.857

** Lungimile segmentelor sunt determinate în planul de proiecţie Stereo 70 şi sunt rotunjite la 1 milimetru.
*** Distanţa dintre puncte este formată din segmente cumulate ce sunt mai mici decât valoarea 1 milimetru.

Neutilizabil în circuitul civil

DATE DESPRE IMOBILUL NR. 278

Oficiul de Cadastru şi Publicitate Imobiliară GORJ
Biroul de Cadastru şi Publicitate Imobiliară Targu Jiu

A. Partea I. Descrierea imobilului

TEREN Necunoscut

Adresa: Loc. Bobu, Jud. Gorj

Nr. Crt	Nr cadastral Nr. topografic	Suprafaţa* (mp)	Observaţii / Referinţe
A1		994	Sector cadastral:53 Teren neimprejmuit;

B. Partea II. Proprietari şi acte

Inscrieri privitoare la dreptul de proprietate şi alte drepturi reale		Referinţe
/		
Act Administrativ nr. 687, din 11/06/2025 emis de Comuna Scoarta;		
B1	Inscrierea provizorie, drept de PROPRIETATE, dobandit prin Reconstituire, cota actuala 1/1	A1
	1) **Răceanu Gheorghe**	
Act Administrativ nr. 21455, din 20/10/2025 emis de Primăria Com. Scoarța;		
B2	Se notează posesia faptică în favoarea lui Răceanu Cristina	A1
	1) **Răceanu Cristina**	

C. Partea III. SARCINI .

Inscrieri privind dezmembramintele dreptului de proprietate, drepturi reale de garanţie şi sarcini	Referinţe
NU SUNT	

Neutilizabil în circuitul civil

Anexa Nr. 1 La Partea I

Teren

Nr cadastral	Suprafaţa (mp)*	Observaţii / Referinţe
	994	

* Suprafaţa este determinată in planul de proiecţie Stereo 70.

DETALII LINIARE IMOBIL

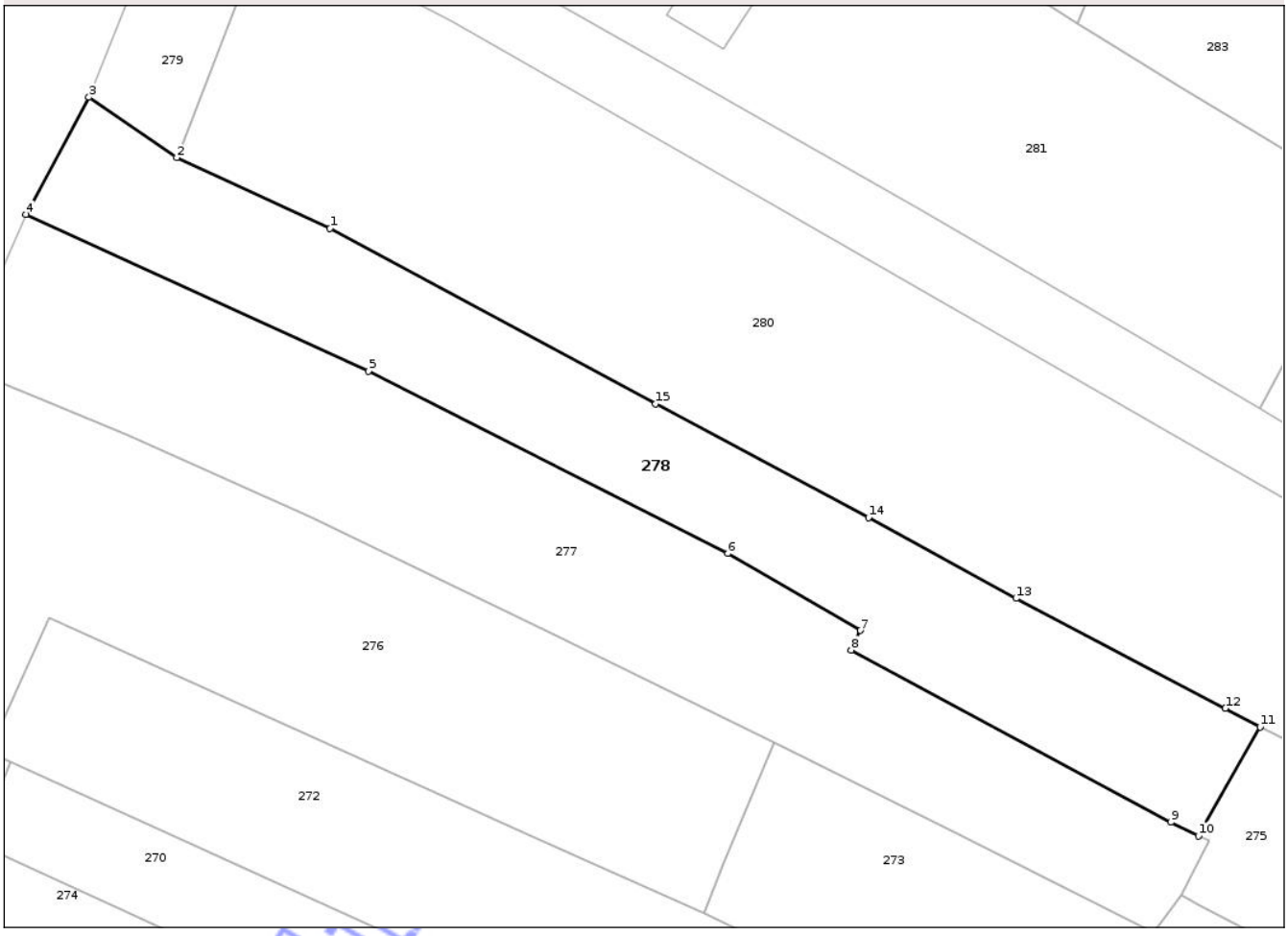

Date referitoare la teren

Crt	Categorie folosință	Intra vilan	Suprafaţa (mp)	Tarla	Parcelă	Nr. topo	Observaţii / Referinţe
1	vie	DA	328	26	1212/6	-	
2	pasune	DA	28	26	1212/7	-	
3	pasune	NU	638	26; 31	1212/8; 1285/22	-	

Lungime Segmente

1) Valorile lungimilor segmentelor sunt obţinute din proiecţie în plan.

Punct început	X / Y	Punct sfârşit	X / Y	Lungime segment (** (m)
1	382.409,096 393.765,907	2	382.396,601 393.771,666	13.759
2	382.396,601 393.771,666	3	382.389,441 393.776,577	8.681
3	382.389,441 393.776,577	4	382.384,306 393.767,033	10.838

Document care conține date cu caracter personal, protejat de prevederile Regulamentului (UE) nr. 679/2016 și Legii 190/2018

Punct început	X / Y	Punct sfârşit	X / Y	Lungime segment (** (m)
4	382.384,306 393.767,033	5	382.412,253 393.754,295	30.713
5	382.412,253 393.754,295	6	382.441,553 393.739,428	32.857
6	382.441,553 393.739,428	7	382.452,362 393.733,162	12.493
7	382.452,362 393.733,162	8	382.451,612 393.731,562	1.767
8	382.451,612 393.731,562	9	382.477,687 393.717,535	29.608
9	382.477,687 393.717,535	10	382.479,941 393.716,44	2.506
10	382.479,941 393.716,44	11	382.484,971 393.725,307	10.194
11	382.484,971 393.725,307	12	382.482,125 393.726,821	3.223
12	382.482,125 393.726,821	13	382.465,062 393.735,765	19.266
13	382.465,062 393.735,765	14	382.453,018 393.742,365	13.733
14	382.453,018 393.742,365	15	382.435,662 393.751,613	19.666
15	382.435,662 393.751,613	1	382.409,096 393.765,907	30.167

** Lungimile segmentelor sunt determinate în planul de proiecţie Stereo 70 şi sunt rotunjite la 1 milimetru.
*** Distanţa dintre puncte este formată din segmente cumulate ce sunt mai mici decât valoarea 1 milimetru.

Neutilizabil în circuitul civil

DATE DESPRE IMOBILUL NR. 280

Oficiul de Cadastru şi Publicitate Imobiliară GORJ
Biroul de Cadastru şi Publicitate Imobiliară Targu Jiu

A. Partea I. Descrierea imobilului

Nr. CF vechi:579
Nr. cadastral vechi:722

TEREN Necunoscut

Adresa: Loc. Bobu, Str Bobu, Nr. 77, Jud. Gorj

Nr. Crt	Nr cadastral Nr. topografic	Suprafaţa* (mp)	Observaţii / Referinţe
A1	36319	Din acte: 2.561 Masurata: 2.583	Sector cadastral:53 Teren neimprejmuit;

B. Partea II. Proprietari şi acte

Inscrieri privitoare la dreptul de proprietate şi alte drepturi reale		Referinţe
10132 / 18/03/2008		
Act Notarial nr. 1857, din 18/03/2008 emis de NP Badea Silvia;		
B1	Intabulare, drept de PROPRIETATEcu titlu de drept cumpărare, dobandit prin Conventie, cota actuala 1/2	A1
	1) **Nica Adriana**, necăsătorită, bun propriu	
	OBSERVATII: (provenita din conversia CF 579)	
13469 / 04/03/2019		
Act Notarial nr. 596, din 27/02/2019 emis de NP Badea Silvia;		
B2	Intabulare, drept de PROPRIETATEcu titlu de drept cumparare, dobandit prin Conventie, cota actuala 1/2	A1
	1) **Nica Adriana**, bun propriu	

C. Partea III. SARCINI .

Inscrieri privind dezmembramintele dreptului de proprietate, drepturi reale de garanţie şi sarcini	Referinţe
NU SUNT	

Neutilizat în circuitul civil

Anexa Nr. 1 La Partea I

Teren

Nr cadastral	Suprafaţa (mp)*	Observaţii / Referinţe
36319	Din acte: 2.561 Masurata: 2.583	

* Suprafaţa este determinată in planul de proiecţie Stereo 70.

DETALII LINIARE IMOBIL

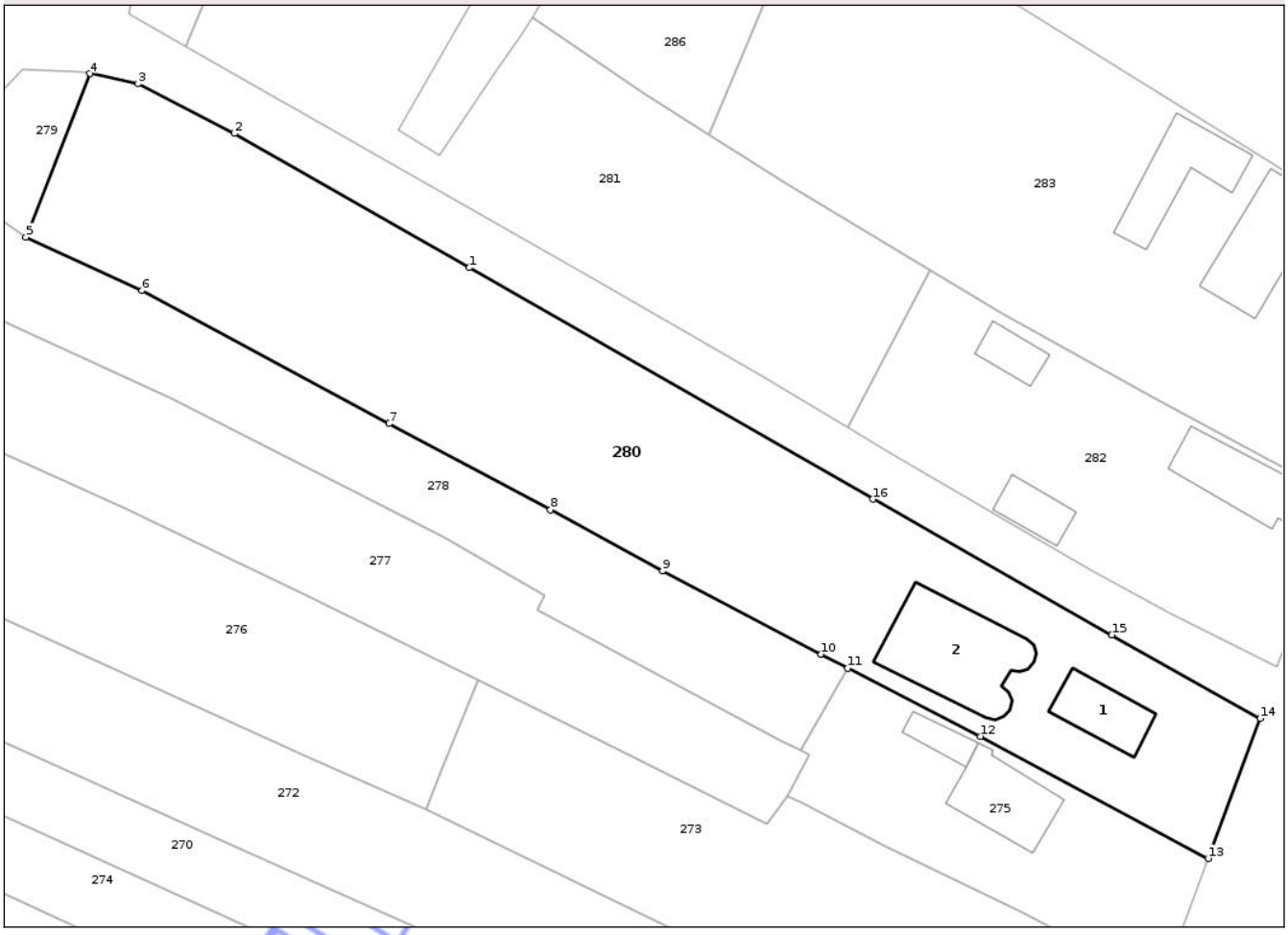

Date referitoare la teren

Crt	Categorie folosinţă	Intra vilan	Suprafaţa (mp)	Tarla	Parcelă	Nr. topo	Observaţii / Referinţe
1	curti constructii	DA	684	26	1207,1208	-	
2	faneata	DA	458	26	1208, 1209, 1210	-	
3	arabil	DA	218	26	1209	-	
4	faneata	NU	74	26	1210	-	
5	arabil	NU	279	26	1209, 1210	-	
6	faneata	NU	870	26	1209, 1210	-	

Date referitoare la construcţii

Crt	Număr	Destinaţie construcţie	Supraf. (mp)	Situaţie juridică	Observaţii / Referinţe
A1.1	36319-C1	constructii de locuinte	55	Fara acte	Nr. niveluri:1; S. construita la sol:55 mp; S. construita desfasurata:55 mp; parter
A1.2	36319-C2	constructii de locuinte	140	Fara acte	Nr. niveluri:1; S. construita la sol:140 mp; construcție în execuție

Document care conține date cu caracter personal, protejat de prevederile Regulamentului (UE) nr. 679/2016 și Legii 190/2018

Lungime Segmente
1) Valorile lungimilor segmentelor sunt obţinute din proiecţie în plan.

Punct început	X / Y	Punct sfârşit	X / Y	Lungime segment (** (m)
1	382.444,288 393.768,376	2	382.419,033 393.782,813	29.09
2	382.419,033 393.782,813	3	382.408,676 393.788,162	11.657
3	382.408,676 393.788,162	4	382.403,465 393.789,241	5.321
4	382.403,465 393.789,241	5	382.396,601 393.771,666	18.868
5	382.396,601 393.771,666	6	382.409,096 393.765,907	13.759
6	382.409,096 393.765,907	7	382.435,662 393.751,613	30.167
7	382.435,662 393.751,613	8	382.453,018 393.742,365	19.666
8	382.453,018 393.742,365	9	382.465,062 393.735,765	13.733
9	382.465,062 393.735,765	10	382.482,125 393.726,821	19.266
10	382.482,125 393.726,821	11	382.484,971 393.725,307	3.223
11	382.484,971 393.725,307	12	382.499,246 393.717,97	16.05
12	382.499,246 393.717,97	13	382.523,736 393.704,855	27.78
13	382.523,736 393.704,855	14	382.529,35 393.719,906	16.065
14	382.529,35 393.719,906	15	382.513,387 393.728,898	18.322
15	382.513,387 393.728,898	16	382.487,703 393.743,475	29.533
16	382.487,703 393.743,475	1	382.444,288 393.768,376	50.049

** Lungimile segmentelor sunt determinate în planul de proiecţie Stereo 70 şi sunt rotunjite la 1 milimetru.
*** Distanţa dintre puncte este formată din segmente cumulate ce sunt mai mici decât valoarea 1 milimetru.

Neutilizabil în circuitul civil

DATE DESPRE IMOBILUL NR. 287

Oficiul de Cadastru şi Publicitate Imobiliară GORJ
Biroul de Cadastru şi Publicitate Imobiliară Targu Jiu

A. Partea I. Descrierea imobilului

TEREN Intravilan

Adresa: Loc. Bobu, Str Bobu, Nr. 57, Jud. Gorj

Nr. Crt	Nr cadastral Nr. topografic	Suprafaţa* (mp)	Observaţii / Referinţe
A1		250	Sector cadastral:53 Teren neimprejmuit;

Construcţii

Crt	Nr cadastral Nr. topografic	Adresa	Observaţii / Referinţe
A1.1		Loc. Bobu, Str Bobu, Nr. 57, Jud. Gorj	Nr. niveluri:1; S. construita la sol:69 mp; S. construita desfasurata:69 mp; parter
A1.2		Loc. Bobu, Str Bobu, Nr. 57, Jud. Gorj	Nr. niveluri:1; S. construita la sol:101 mp; S. construita desfasurata:101 mp; parter

B. Partea II. Proprietari şi acte

Inscrieri privitoare la dreptul de proprietate şi alte drepturi reale		Referinţe
/		
Act Notarial nr. 2, din 10/01/2025 emis de NP Cornescu Iuliana;		
B1	Intabulare, drept de PROPRIETATE, dobandit prin Succesiune, cota actuala 1/1	A1, A1.1
	1) **Sanda Maria-Florentina**, bun propriu	
Act Normativ nr. 7, din 13/03/1996 emis de Parlamentul României (art. 12, alin. 14);		
B2	Intabulare, drept de PROPRIETATE, dobandit prin Lege, cota actuala 1/1	A1.2
	1) **Sanda Maria-Florentina**	

C. Partea III. SARCINI .

Inscrieri privind dezmembramintele dreptului de proprietate, drepturi reale de garanţie şi sarcini	Referinţe
NU SUNT	

Neutilizabil în circuitul civil

Anexa Nr. 1 La Partea I

Teren

Nr cadastral	Suprafaţa (mp)*	Observaţii / Referinţe
	250	

* Suprafaţa este determinată in planul de proiecţie Stereo 70.

DETALII LINIARE IMOBIL

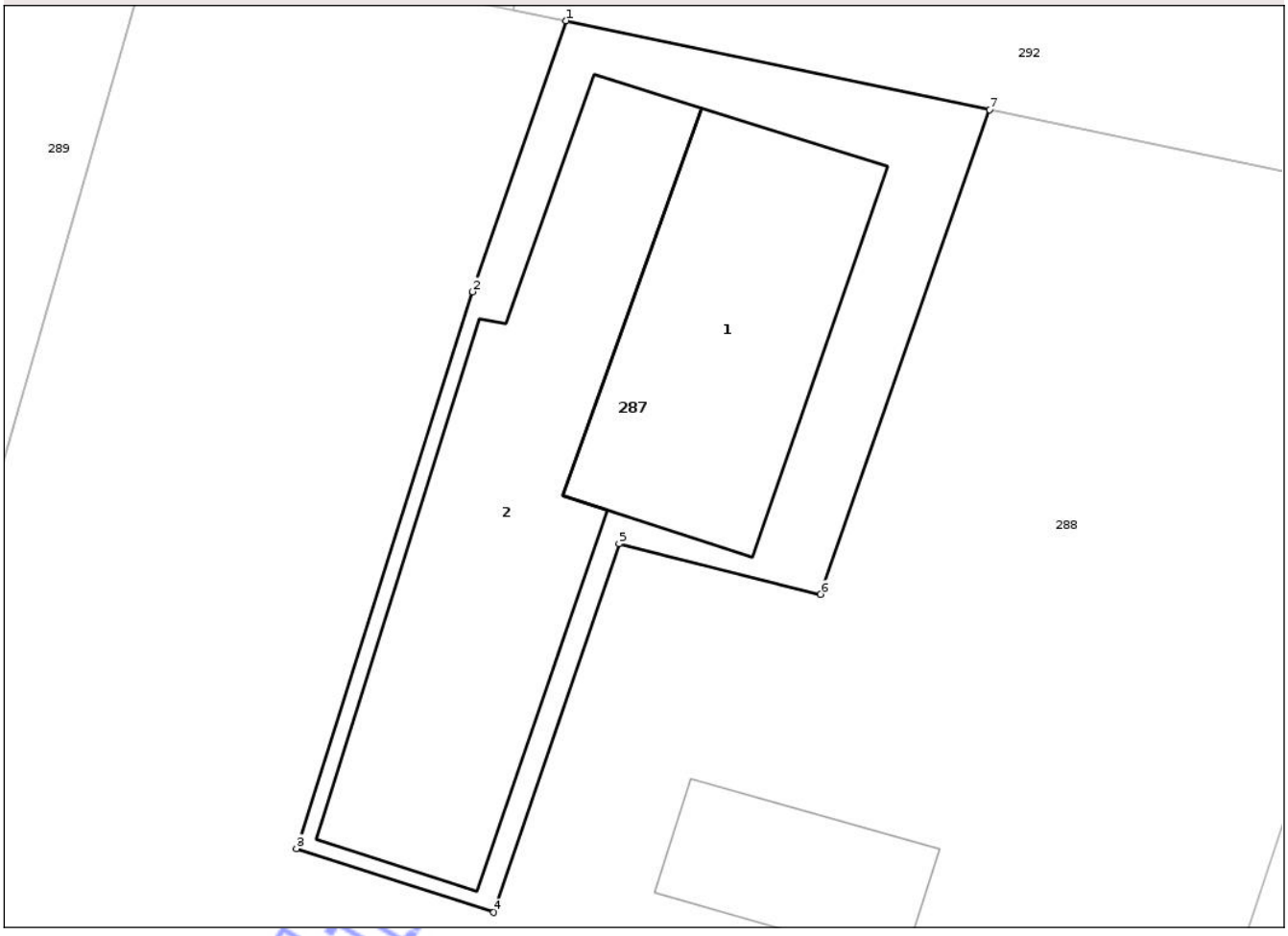

Date referitoare la teren

Crt	Categorie folosință	Intra vilan	Suprafaţa (mp)	Tarla	Parcelă	Nr. topo	Observaţii / Referinţe
1	curti constructii	DA	242	26	1256/1, 1257/1	-	
2	arabil	DA	8	26	1256/1	-	

Date referitoare la construcţii

Crt	Număr	Destinaţie construcţie	Supraf. (mp)	Situaţie juridică	Observaţii / Referinţe
A1.1		constructii de locuinte	69	Cu acte	Nr. niveluri:1; S. construita la sol:69 mp; S. construita desfasurata:69 mp; parter
A1.2		constructii anexa	101	Cu acte	Nr. niveluri:1; S. construita la sol:101 mp; S. construita desfasurata:101 mp; parter

Lungime Segmente

1) Valorile lungimilor segmentelor sunt obţinute din proiecţie în plan.

Punct început	X / Y	Punct sfârşit	X / Y	Lungime segment (** (m)
1	382.432,984 393.528,476	2	382.430,274 393.520,608	8.321
2	382.430,274 393.520,608	3	382.425,158 393.504,451	16.948

Document care conține date cu caracter personal, protejat de prevederile Regulamentului (UE) nr. 679/2016 și Legii 190/2018

Punct început	X / Y	Punct sfârşit	X / Y	Lungime segment (** (m)
3	382.425,158 393.504,451	4	382.430,883 393.502,602	6.016
4	382.430,883 393.502,602	5	382.434,527 393.513,297	11.298
5	382.434,527 393.513,297	6	382.440,386 393.511,834	6.039
6	382.440,386 393.511,834	7	382.445,292 393.525,894	14.892
7	382.445,292 393.525,894	1	382.432,984 393.528,476	12.576

** Lungimile segmentelor sunt determinate în planul de proiecţie Stereo 70 şi sunt rotunjite la 1 milimetru.
*** Distanţa dintre puncte este formată din segmente cumulate ce sunt mai mici decât valoarea 1 milimetru.

Neutilizabil în circuitul civil

DATE DESPRE IMOBILUL NR. 288

Oficiul de Cadastru şi Publicitate Imobiliară GORJ
Biroul de Cadastru şi Publicitate Imobiliară Targu Jiu

A. Partea I. Descrierea imobilului

TEREN Intravilan

Adresa: Loc. Bobu, Str Bobu, Nr. 57, Jud. Gorj

Nr. Crt	Nr cadastral Nr. topografic	Suprafaţa* (mp)	Observaţii / Referinţe
A1	37739	3.627	Sector cadastral:53 Teren neimprejmuit;

Construcţii

Crt	Nr cadastral Nr. topografic	Adresa	Observaţii / Referinţe
A1.1	37739-C1	Loc. Bobu, Str Bobu, Nr. 57, Jud. Gorj	Nr. niveluri:1; S. construita la sol:26 mp; S. construita desfasurata:26 mp; Anexă

B. Partea II. Proprietari şi acte

Inscrieri privitoare la dreptul de proprietate şi alte drepturi reale		Referinţe
3230 / 16/01/2025		
Act Notarial nr. 2, din 10/01/2025 emis de NP Cornescu Iuliana;		
B1	Intabulare, drept de PROPRIETATE, dobandit prin Succesiune, cota actuala 1/1	A1
	1) **Sanda Maria-Florentina**, bun propriu	
/		
Act Normativ nr. 7, din 13/03/1996 emis de Parlamentul României (art. 12, alin. 14);		
B2	Intabulare, drept de PROPRIETATE, dobandit prin Lege, cota actuala 1/1	A1.1
	1) **Sanda Maria-Florentina**	

C. Partea III. SARCINI .

Inscrieri privind dezmembramintele dreptului de proprietate, drepturi reale de garanţie şi sarcini	Referinţe
NU SUNT	

Neutilizabil în circuitul civil

Anexa Nr. 1 La Partea I

Teren

Nr cadastral	Suprafaţa (mp)*	Observaţii / Referinţe
37739	3.627	

* Suprafaţa este determinată in planul de proiecţie Stereo 70.

DETALII LINIARE IMOBIL

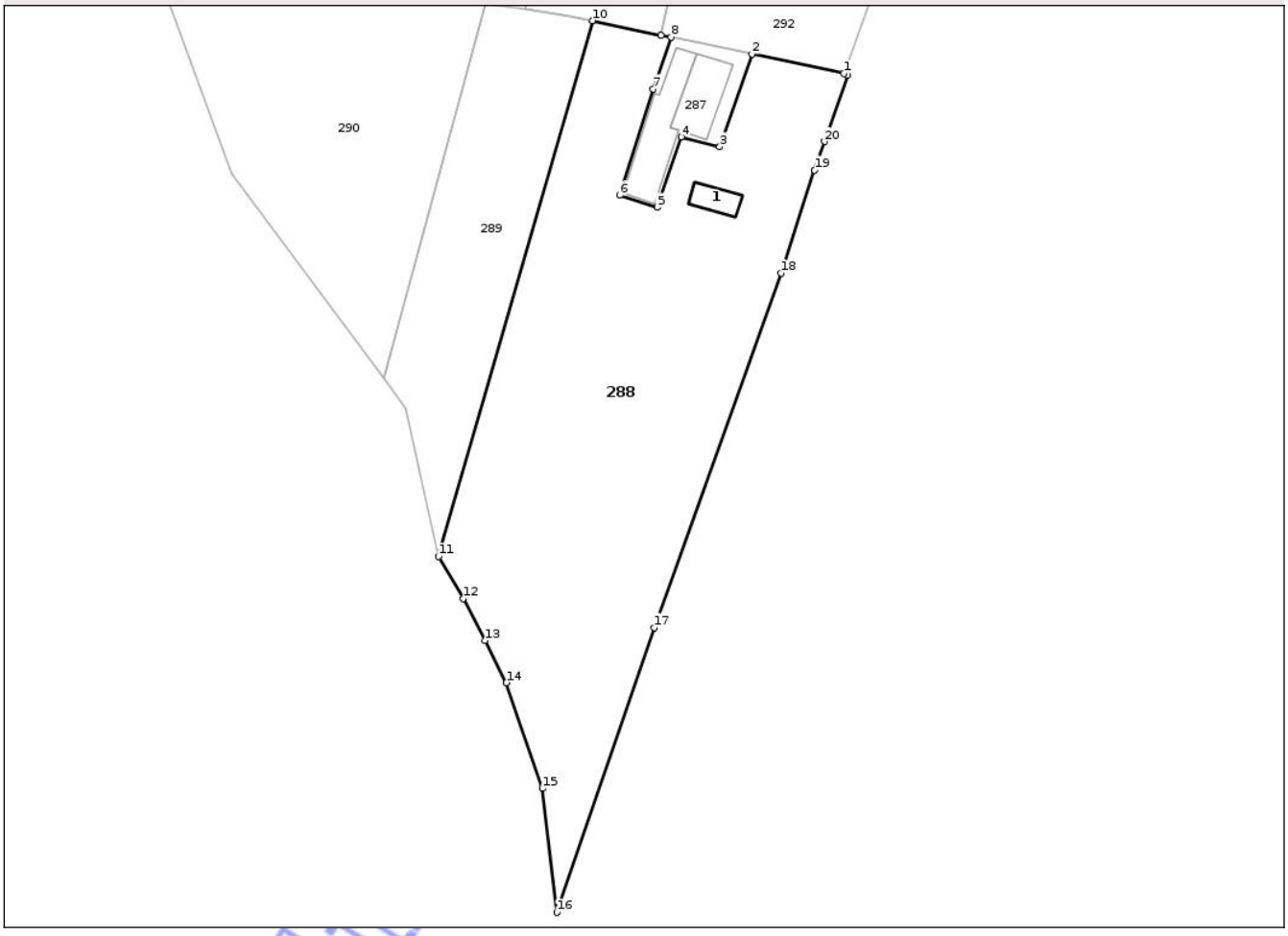

Date referitoare la teren

Crt	Categorie folosință	Intra vilan	Suprafaţa (mp)	Tarla	Parcelă	Nr. topo	Observaţii / Referinţe
1	curti constructii	DA	220	26	1257	-	
2	arabil	DA	133	26	1256	-	
3	arabil	DA	146	26	1257	-	
4	faneata	DA	1.394	26	1256, 1257, 1259	-	
5	arabil	DA	287	26	1259	-	
6	pasune	DA	1.447	26	1258	-	tufăriș

Date referitoare la construcţii

Crt	Număr	Destinaţie construcţie	Supraf. (mp)	Situaţie juridică	Observaţii / Referinţe
A1.1	37739-C1	constructii anexa	26	Cu acte	Nr. niveluri:1; S. construita la sol:26 mp; S. construita desfasurata:26 mp; Anexă

Document care conține date cu caracter personal, protejat de prevederile Regulamentului (UE) nr. 679/2016 și Legii 190/2018

Lungime Segmente
1) Valorile lungimilor segmentelor sunt obţinute din proiecţie în plan.

Punct început	X / Y	Punct sfârşit	X / Y	Lungime segment (** (m)
1	382.459,248 393.522,967	2	382.445,292 393.525,894	14.26
3	382.440,386 393.511,834	4	382.434,527 393.513,297	6.039
5	382.430,883 393.502,602	6	382.425,158 393.504,451	6.016
7	382.430,274 393.520,608	8	382.432,984 393.528,476	8.321
9	382.431,45 393.528,797	10	382.421,022 393.530,98	10.654
11	382.397,595 393.449,556	12	382.401,354 393.443,17	7.41
13	382.404,644 393.436,776	14	382.407,934 393.430,383	7.19
15	382.413,416 393.414,307	16	382.415,578 393.395,474	18.957
17	382.430,412 393.438,762	18	382.449,707 393.492,627	57.217
19	382.454,832 393.508,286	20	382.456,35 393.512,636	4.608
21	382.459,852 393.522,67	1	382.459,248 393.522,967	0.673

Punct început	X / Y	Punct sfârşit	X / Y	Lungime segment (** (m)
2	382.445,292 393.525,894	3	382.440,386 393.511,834	14.892
4	382.434,527 393.513,297	5	382.430,883 393.502,602	11.298
6	382.425,158 393.504,451	7	382.430,274 393.520,608	16.948
8	382.432,984 393.528,476	9	382.431,45 393.528,797	1.567
10	382.421,022 393.530,98	11	382.397,595 393.449,556	84.727
12	382.401,354 393.443,17	13	382.404,644 393.436,776	7.191
14	382.407,934 393.430,383	15	382.413,416 393.414,307	16.985
16	382.415,578 393.395,474	17	382.430,412 393.438,762	45.759
18	382.449,707 393.492,627	19	382.454,832 393.508,286	16.476
20	382.456,35 393.512,636	21	382.459,852 393.522,67	10.627

** Lungimile segmentelor sunt determinate în planul de proiecţie Stereo 70 şi sunt rotunjite la 1 milimetru.
*** Distanţa dintre puncte este formată din segmente cumulate ce sunt mai mici decât valoarea 1 milimetru.

Neutilizabil în circuitul civil

DATE DESPRE IMOBILUL NR. 289

Oficiul de Cadastru şi Publicitate Imobiliară GORJ
Biroul de Cadastru şi Publicitate Imobiliară Targu Jiu

A. Partea I. Descrierea imobilului

TEREN Intravilan

Adresa: Loc. Bobu, Jud. Gorj

Nr. Crt	Nr cadastral Nr. topografic	Suprafaţa* (mp)	Observaţii / Referinţe
A1		1.115	Sector cadastral:53 Teren neimprejmuit;

B. Partea II. Proprietari şi acte

Inscrieri privitoare la dreptul de proprietate şi alte drepturi reale		Referinţe
/		
Act Normativ nr. 7, din 13/03/1996 emis de Parlamentul României (art. 13, alin. 1);		
B1	Intabulare, drept de PROPRIETATE, dobandit prin Lege, cota actuala 1/1	A1
	1) **NEIDENTIFICAT NEIDENTIFICAT**	
Act Administrativ nr. 20775, din 14/10/2025 emis de Comuna Scoarța;		
B2	Se notează posesia faptică în favoarea lui Sanda Maria-Florentina	A1
	1) **Sanda Maria-Florentina**	

C. Partea III. SARCINI .

Inscrieri privind dezmembramintele dreptului de proprietate, drepturi reale de garanţie şi sarcini	Referinţe
NU SUNT	

Neutilizabil în circuitul civil

Anexa Nr. 1 La Partea I

Teren

Nr cadastral	Suprafaţa (mp)*	Observaţii / Referinţe
	1.115	

* Suprafaţa este determinată in planul de proiecţie Stereo 70.

DETALII LINIARE IMOBIL

Date referitoare la teren

Crt	Categorie folosință	Intra vilan	Suprafaţa (mp)	Tarla	Parcelă	Nr. topo	Observaţii / Referinţe
1	faneata	DA	1.115	26	1261	-	

Lungime Segmente
1) Valorile lungimilor segmentelor sunt obţinute din proiecţie în plan.

Punct început	X / Y	Punct sfârşit	X / Y	Lungime segment (** (m)
1	382.421,022 393.530,98	2	382.417,651 393.531,685	3.445
2	382.417,651 393.531,685	3	382.410,84 393.532,685	6.883
3	382.410,84 393.532,685	4	382.404,797 393.533,572	6.109
4	382.404,797 393.533,572	5	382.389,203 393.476,688	58.983
5	382.389,203 393.476,688	6	382.392,643 393.472,052	5.773

Document care conține date cu caracter personal, protejat de prevederile Regulamentului (UE) nr. 679/2016 și Legii 190/2018

Punct început	X / Y	Punct sfârşit	X / Y	Lungime segment (** (m)
6	382.392,643 393.472,052	7	382.397,595 393.449,556	23.034
7	382.397,595 393.449,556	1	382.421,022 393.530,98	84.727

** Lungimile segmentelor sunt determinate în planul de proiecţie Stereo 70 şi sunt rotunjite la 1 milimetru.
*** Distanţa dintre puncte este formată din segmente cumulate ce sunt mai mici decât valoarea 1 milimetru.

Neutilizabil în circuitul civil

DATE DESPRE IMOBILUL NR. 290

Oficiul de Cadastru şi Publicitate Imobiliară GORJ
Biroul de Cadastru şi Publicitate Imobiliară Targu Jiu

A. Partea I. Descrierea imobilului

TEREN Necunoscut

Adresa: Loc. Bobu, Jud. Gorj

Nr. Crt	Nr cadastral Nr. topografic	Suprafaţa* (mp)	Observaţii / Referinţe
A1		1.680	Sector cadastral:53 Teren neimprejmuit;

B. Partea II. Proprietari şi acte

Inscrieri privitoare la dreptul de proprietate şi alte drepturi reale		Referinţe
/		
Act Administrativ nr. 14886912, din 12/10/2004 emis de CJPSDPAT Gorj;		
B1	Intabulare, drept de PROPRIETATE, dobandit prin Reconstituire, cota actuala 1/1	A1
	1) **Zoicaş Traian** 2) **Suvelea Floarea** 3) **Zoicaş Doru** 4) **Zălog Doina** 5) **Stănoiu Viorica** 6) **Orvas Aurora**, în cote nedeterminate	

C. Partea III. SARCINI .

Inscrieri privind dezmembramintele dreptului de proprietate, drepturi reale de garanţie şi sarcini	Referinţe
NU SUNT	

Neutilizabil în circuitul civil

Anexa Nr. 1 La Partea I

Teren

Nr cadastral	Suprafaţa (mp)*	Observaţii / Referinţe
	1.680	

* Suprafaţa este determinată in planul de proiecţie Stereo 70.

DETALII LINIARE IMOBIL

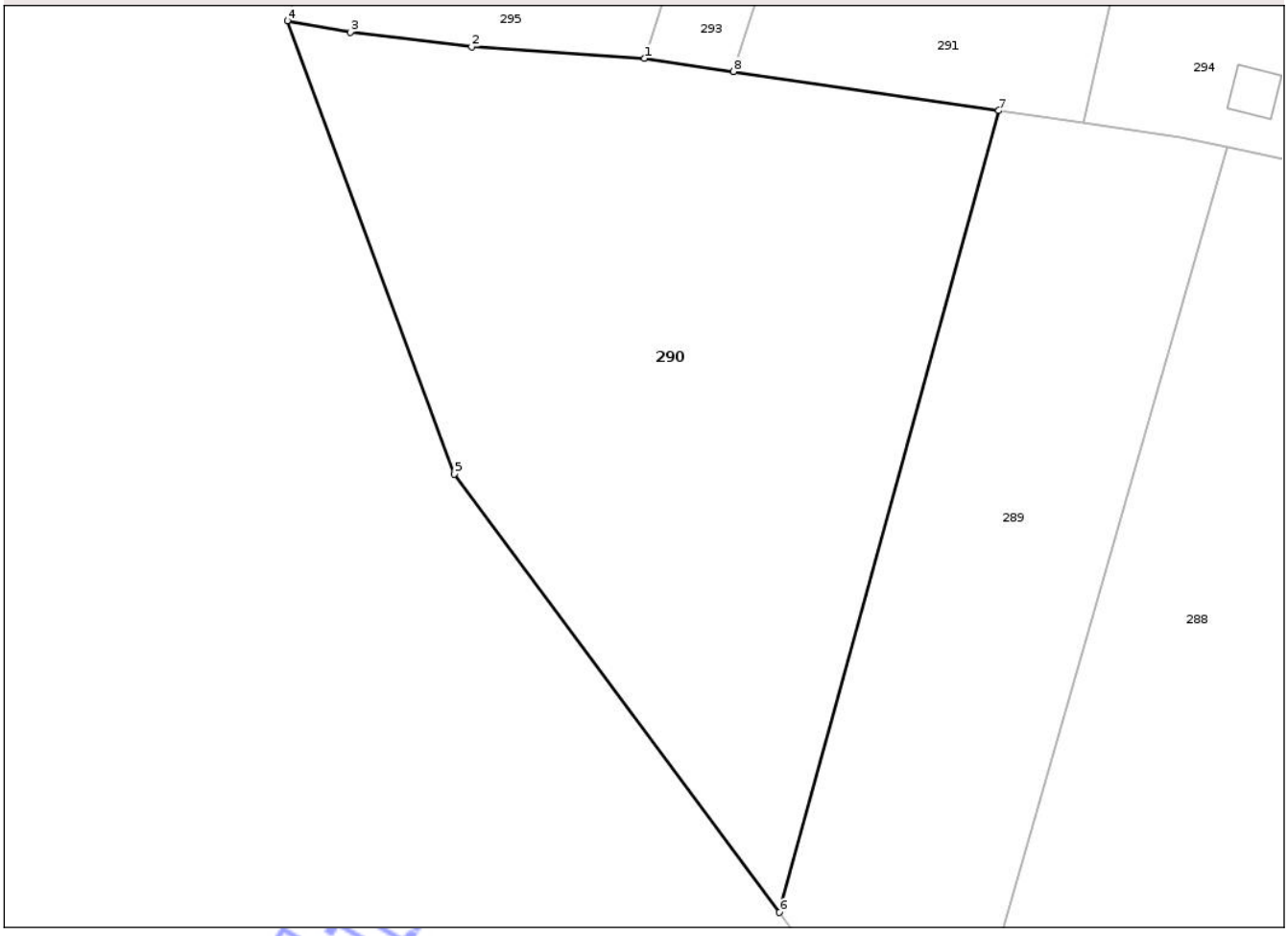

Date referitoare la teren

Crt	Categorie folosință	Intra vilan	Suprafaţa (mp)	Tarla	Parcelă	Nr. topo	Observaţii / Referinţe
1	faneata	DA	787	26	1262	-	
2	pasune	DA	549	26	1262	-	tufăriș
3	pasune	NU	344	26	1262	-	tufăriș

Lungime Segmente
1) Valorile lungimilor segmentelor sunt obţinute din proiecţie în plan.

Punct început	X / Y	Punct sfârşit	X / Y	Lungime segment (** (m)
1	382.379,616 393.537,269	2	382.367,352 393.538,102	12.293
2	382.367,352 393.538,102	3	382.358,727 393.539,116	8.684
3	382.358,727 393.539,116	4	382.354,244 393.539,944	4.558
4	382.354,244 393.539,944	5	382.366,125 393.507,791	34.278

Document care conține date cu caracter personal, protejat de prevederile Regulamentului (UE) nr. 679/2016 și Legii 190/2018

Punct început	X / Y	Punct sfârşit	X / Y	Lungime segment (** (m)
5	382.366,125 393.507,791	6	382.389,203 393.476,688	38.73
6	382.389,203 393.476,688	7	382.404,797 393.533,572	58.983
7	382.404,797 393.533,572	8	382.385,932 393.536,342	19.066
8	382.385,932 393.536,342	1	382.379,616 393.537,269	6.384

** Lungimile segmentelor sunt determinate în planul de proiecţie Stereo 70 şi sunt rotunjite la 1 milimetru.
*** Distanţa dintre puncte este formată din segmente cumulate ce sunt mai mici decât valoarea 1 milimetru.

Neutilizabil în circuitul civil

DATE DESPRE IMOBILUL NR. 291

Oficiul de Cadastru şi Publicitate Imobiliară GORJ
Biroul de Cadastru şi Publicitate Imobiliară Targu Jiu

A. Partea I. Descrierea imobilului

TEREN Intravilan

Adresa: Loc. Bobu, Jud. Gorj

Nr. Crt	Nr cadastral Nr. topografic	Suprafaţa* (mp)	Observaţii / Referinţe
A1		Din acte: 902 Masurata: 467	Sector cadastral:53 Teren neimprejmuit; Diferența de suprafață se regăsește în ID 256

B. Partea II. Proprietari şi acte

Inscrieri privitoare la dreptul de proprietate şi alte drepturi reale		Referinţe
/		
Act Administrativ nr. 1515760, din 25/03/2009 emis de CJPSDPAT Gorj;		
B1	Intabulare, drept de PROPRIETATE, dobandit prin Reconstituire, cota actuala 1/1	A1
	1) **Negrea Nicolae** 2) **Negrea Victor** 3) **Negrea Dumitru** 4) **Negrea Ion** 5) **Negrea Nicolae**, în cote nedeterminate	
Act Administrativ nr. 20776, din 14/10/2025 emis de Comuna Scoarța;		
B2	Se notează posesia faptică în favoarea lui Bojincă Ionela-Diana	A1
	1) **Bojincă Ionela-Diana**	

C. Partea III. SARCINI .

Inscrieri privind dezmembramintele dreptului de proprietate, drepturi reale de garanţie şi sarcini	Referinţe
NU SUNT	

Neutilizabil în circuitul civil

Anexa Nr. 1 La Partea I

Teren

Nr cadastral	Suprafaţa (mp)*	Observaţii / Referinţe
	Din acte: 902 Masurata: 467	Diferența de suprafață se regăsește în ID 256

* Suprafaţa este determinată in planul de proiecţie Stereo 70.

DETALII LINIARE IMOBIL

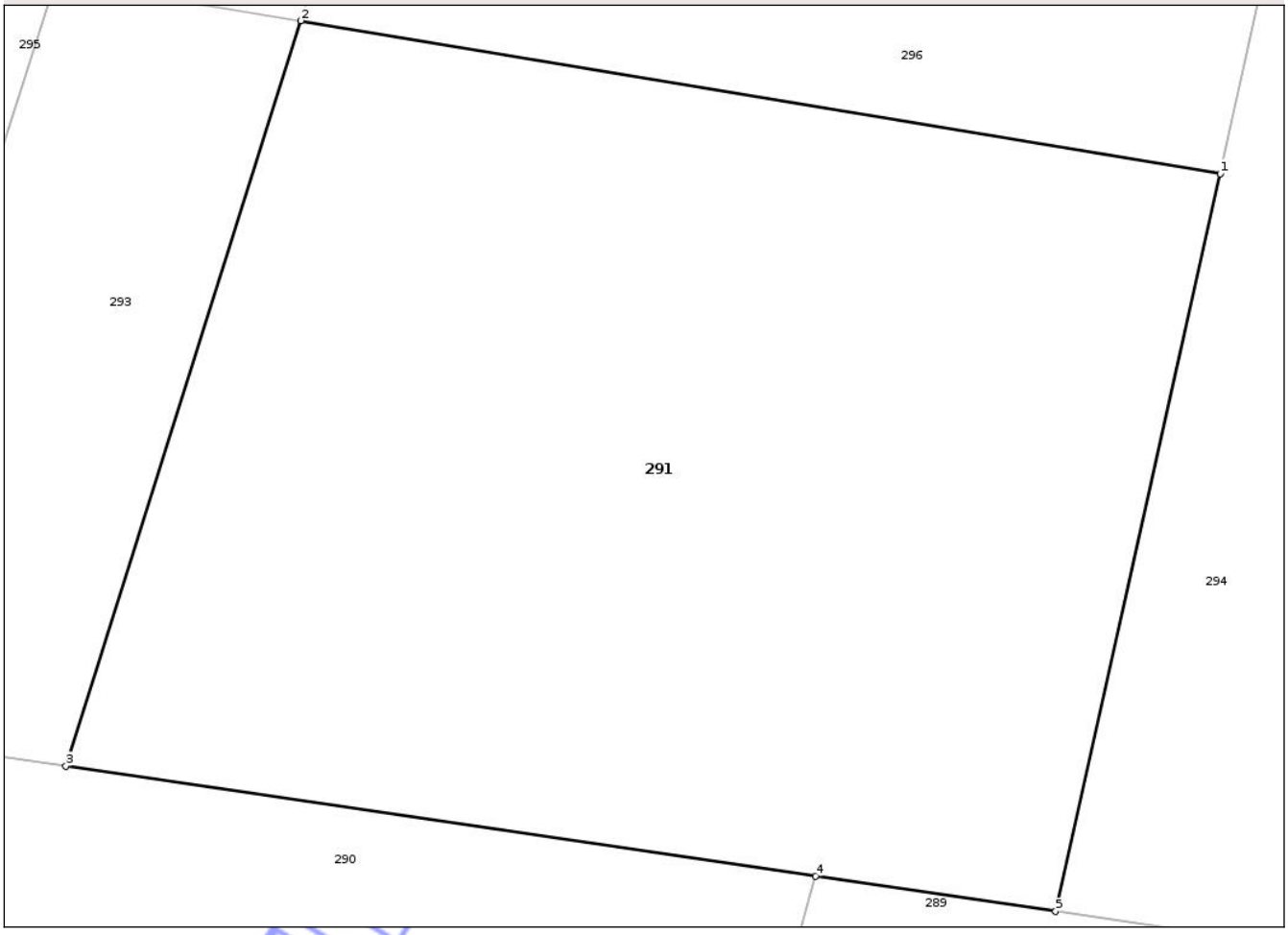

Date referitoare la teren

Crt	Categorie folosință	Intra vilan	Suprafaţa (mp)	Tarla	Parcelă	Nr. topo	Observaţii / Referinţe
1	livada	DA	195	26	1252	-	
2	faneata	DA	236	26	1252	-	
3	vie	DA	36	26	1252	-	

Lungime Segmente

1) Valorile lungimilor segmentelor sunt obţinute din proiecţie în plan.

Punct început	X / Y	Punct sfârşit	X / Y	Lungime segment (** (m)
1	382.414,983 393.551,254	2	382.391,841 393.555,101	23.459
2	382.391,841 393.555,101	3	382.385,932 393.536,342	19.668
3	382.385,932 393.536,342	4	382.404,797 393.533,572	19.066

Document care conține date cu caracter personal, protejat de prevederile Regulamentului (UE) nr. 679/2016 și Legii 190/2018

Punct început	X / Y	Punct sfârşit	X / Y	Lungime segment (** (m)
4	382.404,797 393.533,572	5	382.410,84 393.532,685	6.109
5	382.410,84 393.532,685	1	382.414,983 393.551,254	19.026

** Lungimile segmentelor sunt determinate în planul de proiecţie Stereo 70 şi sunt rotunjite la 1 milimetru.
*** Distanţa dintre puncte este formată din segmente cumulate ce sunt mai mici decât valoarea 1 milimetru.

Neutilizabil în circuitul civil

DATE DESPRE IMOBILUL NR. 292

Oficiul de Cadastru şi Publicitate Imobiliară GORJ
Biroul de Cadastru şi Publicitate Imobiliară Targu Jiu

A. Partea I. Descrierea imobilului

TEREN Intravilan

Adresa: Loc. Bobu, Str Bobu, Nr. 59, Jud. Gorj

Nr. Crt	Nr cadastral Nr. topografic	Suprafaţa* (mp)	Observaţii / Referinţe
A1	37721	Din acte: 1.200 Masurata: 1.217	Sector cadastral:53 Teren neimprejmuit;

Construcţii

Crt	Nr cadastral Nr. topografic	Adresa	Observaţii / Referinţe
A1.1	37721-C1	Loc. Bobu, Str Bobu, Nr. 59, Jud. Gorj	Nr. niveluri:1; S. construita la sol:113 mp; S. construita desfasurata:113 mp; Constructie locuinta parter din caramida, acoperita cu tigla.edif. in 1960
A1.2	37721-C2	Loc. Bobu, Str Bobu, Nr. 59, Jud. Gorj	Nr. niveluri:1; S. construita la sol:60 mp; S. construita desfasurata:60 mp; Constructie anexa parter din caramida, acoperita cu tigla. edif. in 1970
A1.3	37721-C3	Loc. Bobu, Str Bobu, Nr. 59, Jud. Gorj	Nr. niveluri:1; S. construita la sol:11 mp; S. construita desfasurata:11 mp; Constructie anexa parter din BCA, acoperita cu tigla. edif. in 1986

B. Partea II. Proprietari şi acte

Inscrieri privitoare la dreptul de proprietate şi alte drepturi reale		Referinţe
59319 / 03/09/2019		
Act Notarial nr. 179, din 25/10/2017 emis de BIN Cornescu Iuliana (act administrativ nr 4894 din 23.04.2019, emis de PRIMARIA SCOARTA;act administrativ nr 4891 din 23.04.2019, emis de PRIMARIA SCOARTA;act administrativ nr 148861269 din 18.07.2006, emis de CJSDPAT;act notarial nr 18 din 05.09.2019, emis de BIN CORNESCU IULIANA);		
B1	Intabulare, drept de PROPRIETATE, dobandit prin Succesiune, cota actuala 3/4	A1
	1) **Negrea Gabriela**, bun propriu	
B2	Intabulare, drept de PROPRIETATE, dobandit prin Succesiune, cota actuala 1/4	A1
	1) **Negrea Gabriela**, bun propriu	
B3	Intabulare, drept de PROPRIETATE, dobandit prin Succesiune, cota actuala 3/4	A1.1
	1) **Negrea Gabriela**, bun propriu	
B4	Intabulare, drept de PROPRIETATE, dobandit prin Succesiune, cota actuala 1/4	A1.1
	1) **Negrea Gabriela**, bun propriu	
B5	Intabulare, drept de PROPRIETATE, dobandit prin Succesiune, cota actuala 3/8	A1.2, A1.3
	1) **Negrea Gabriela**, bun propriu	
B6	Intabulare, drept de PROPRIETATE, dobandit prin Succesiune, cota actuala 5/8	A1.2, A1.3
	1) **Negrea Gabriela**, bun propriu	

C. Partea III. SARCINI .

Inscrieri privind dezmembramintele dreptului de proprietate, drepturi reale de garanţie şi sarcini	Referinţe
NU SUNT	

Actualizat din circuitul CTPI

Anexa Nr. 1 La Partea I

Teren

Nr cadastral	Suprafaţa (mp)*	Observaţii / Referinţe
37721	Din acte: 1.200 Masurata: 1.217	

* Suprafaţa este determinată in planul de proiecţie Stereo 70.

DETALII LINIARE IMOBIL

Date referitoare la teren

Crt	Categorie folosinţă	Intra vilan	Suprafaţa (mp)	Tarla	Parcelă	Nr. topo	Observaţii / Referinţe
1	curti constructii	DA	683	26	1253	-	
2	vie	DA	434	26	1253	-	
3	arabil	DA	28	26	1253	-	
4	livada	DA	72	26	1217	-	

Date referitoare la construcţii

Crt	Număr	Destinaţie construcţie	Supraf. (mp)	Situaţie juridică	Observaţii / Referinţe
A1.1	37721-C1	constructii de locuinte	113	Cu acte	Nr. niveluri:1; S. construita la sol:113 mp; S. construita desfasurata:113 mp; Constructie locuinta parter din caramida, acoperita cu tigla. edif. in 1960
A1.2	37721-C2	constructii anexa	60	Cu acte	Nr. niveluri:1; S. construita la sol:60 mp; S. construita desfasurata:60 mp; Constructie anexa parter din caramida, acoperita cu tigla. edif. in 1970
A1.3	37721-C3	constructii anexa	11	Cu acte	Nr. niveluri:1; S. construita la sol:11 mp; S. construita desfasurata:11 mp; Constructie anexa parter din BCA, acoperita cu tigla. edif. in 1986

Document care conține date cu caracter personal, protejat de prevederile Regulamentului (UE) nr. 679/2016 și Legii 190/2018

Lungime Segmente
1) Valorile lungimilor segmentelor sunt obţinute din proiecţie în plan.

Punct început	X / Y	Punct sfârşit	X / Y	Lungime segment (** (m)
1	382.473,002 393.561,163	2	382.461,568 393.562,956	11.574
2	382.461,568 393.562,956	3	382.450,047 393.565,018	11.703
3	382.450,047 393.565,018	4	382.439,939 393.566,389	10.201
4	382.439,939 393.566,389	5	382.431,45 393.528,797	38.538
5	382.431,45 393.528,797	6	382.432,984 393.528,476	1.567
6	382.432,984 393.528,476	7	382.445,292 393.525,894	12.576
7	382.445,292 393.525,894	8	382.459,248 393.522,967	14.26
8	382.459,248 393.522,967	1	382.473,002 393.561,163	40.597

** Lungimile segmentelor sunt determinate în planul de proiecţie Stereo 70 şi sunt rotunjite la 1 milimetru.
*** Distanţa dintre puncte este formată din segmente cumulate ce sunt mai mici decât valoarea 1 milimetru.

Neutilizabil în circuitul civil

DATE DESPRE IMOBILUL NR. 293

Oficiul de Cadastru şi Publicitate Imobiliară GORJ
Biroul de Cadastru şi Publicitate Imobiliară Targu Jiu

A. Partea I. Descrierea imobilului

TEREN Intravilan

Adresa: Loc. Bobu, Jud. Gorj

Nr. Crt	Nr cadastral Nr. topografic	Suprafaţa* (mp)	Observaţii / Referinţe
A1		123	Sector cadastral:53 Teren neimprejmuit;

B. Partea II. Proprietari şi acte

Inscrieri privitoare la dreptul de proprietate şi alte drepturi reale		Referinţe
/		
Act Normativ nr. 7, din 13/03/1996 emis de Parlamentul României (art. 13, alin. 1);		
B1	Intabulare, drept de PROPRIETATE, dobandit prin Lege, cota actuala 1/1	A1
	1) **NEIDENTIFICAT NEIDENTIFICAT**	
Act Administrativ nr. 20777, din 14/10/2025 emis de Comuna Scoarța;		
B2	Se notează posesia faptică în favoarea lui Bojincă Ionela-Diana	A1
	1) **Bojincă Ionela-Diana**	

C. Partea III. SARCINI .

Inscrieri privind dezmembramintele dreptului de proprietate, drepturi reale de garanţie şi sarcini	Referinţe
NU SUNT	

Neutilizabil în circuitul civil

Anexa Nr. 1 La Partea I

Teren

Nr cadastral	Suprafaţa (mp)*	Observaţii / Referinţe
	123	

* Suprafaţa este determinată in planul de proiecţie Stereo 70.

DETALII LINIARE IMOBIL

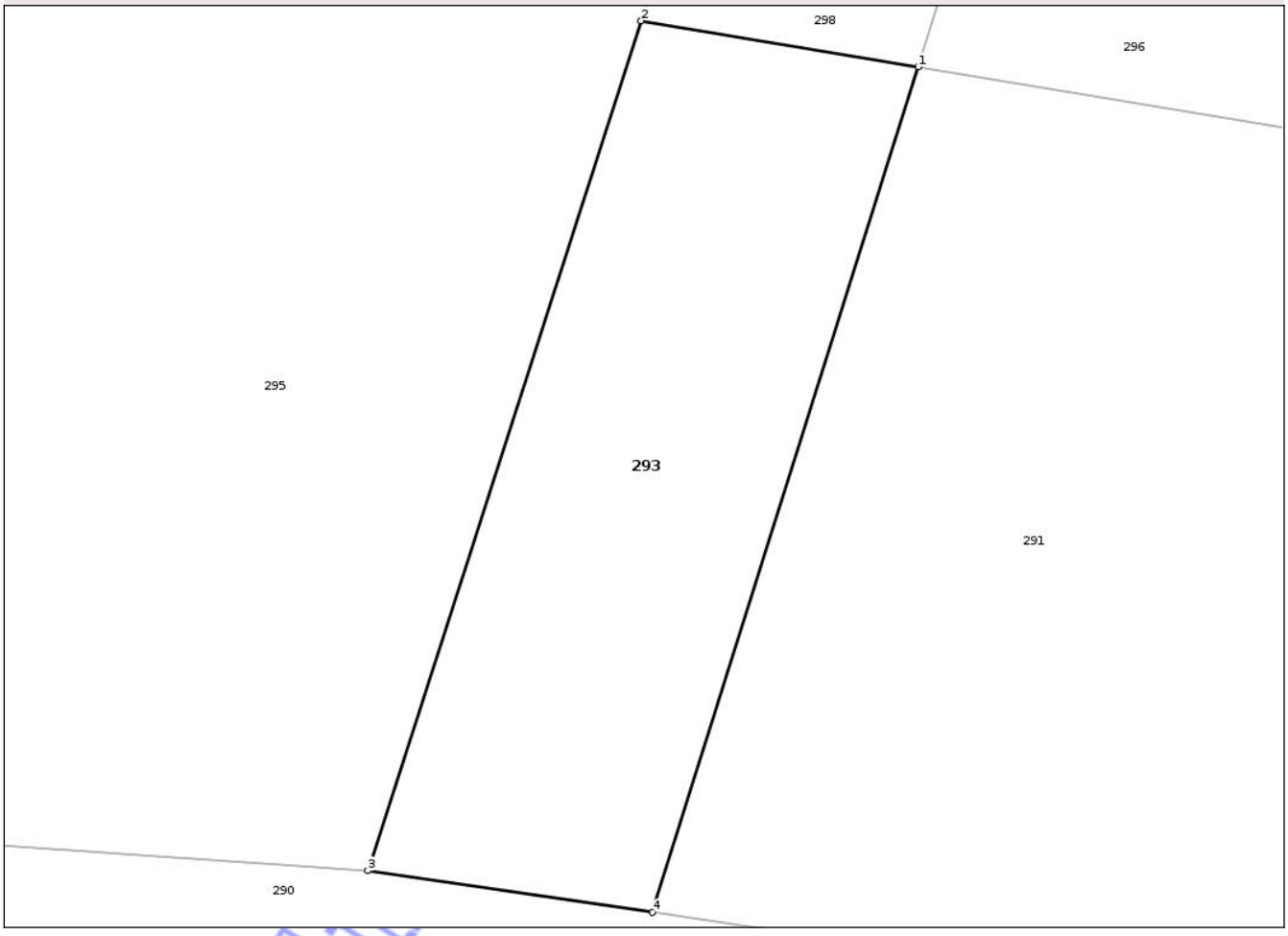

Date referitoare la teren

Crt	Categorie folosință	Intra vilan	Suprafaţa (mp)	Tarla	Parcelă	Nr. topo	Observaţii / Referinţe
1	vie	DA	123	26	1252/3	-	

Lungime Segmente
1) Valorile lungimilor segmentelor sunt obţinute din proiecţie în plan.

Punct început	X / Y	Punct sfârşit	X / Y	Lungime segment (** (m)
1	382.391,841 393.555,101	2	382.385,682 393.556,125	6.243
2	382.385,682 393.556,125	3	382.379,616 393.537,269	19.808
3	382.379,616 393.537,269	4	382.385,932 393.536,342	6.384
4	382.385,932 393.536,342	1	382.391,841 393.555,101	19.668

**** Lungimile segmentelor sunt determinate în planul de proiecţie Stereo 70 şi sunt rotunjite la 1 milimetru.**

Document care conține date cu caracter personal, protejat de prevederile Regulamentului (UE) nr. 679/2016 și Legii 190/2018

***** Distanţa dintre puncte este formată din segmente cumulate ce sunt mai mici decât valoarea 1 milimetru.**

Neutilizabil în circuitul civil

DATE DESPRE IMOBILUL NR. 276

Oficiul de Cadastru şi Publicitate Imobiliară GORJ
Biroul de Cadastru şi Publicitate Imobiliară Targu Jiu

A. Partea I. Descrierea imobilului

TEREN Extravilan

Adresa: Jud. Gorj

Nr. Crt	Nr cadastral Nr. topografic	Suprafaţa* (mp)	Observaţii / Referinţe
A1		1.326	Sector cadastral:53 Teren neimprejmuit;

B. Partea II. Proprietari şi acte

Inscrieri privitoare la dreptul de proprietate şi alte drepturi reale		Referinţe
/		
Act Administrativ nr. 690, din 11/06/2025 emis de Comuna Scoarta;		
B1	Inscrierea provizorie, drept de PROPRIETATE, dobandit prin Reconstituire, cota actuala 1/1	A1
	1) **Dulubei Elena** DEFUNCT:Da	
Act Administrativ nr. 21492, din 27/10/2025 emis de Primăria Com. Scoarța;		
B2	Se notează posesia faptică în favoarea lui Turbatu Mirel-Bogdan și Turbatu Elena-Minodora	A1
	1) **Turbatu Mirel-Bogdan** 2) **Turbatu Elena-Minodora**	

C. Partea III. SARCINI .

Inscrieri privind dezmembramintele dreptului de proprietate, drepturi reale de garanţie şi sarcini	Referinţe
NU SUNT	

Neutilizabil în circuitul civil

Anexa Nr. 1 La Partea I

Teren

Nr cadastral	Suprafaţa (mp)*	Observaţii / Referinţe
	1.326	

* Suprafaţa este determinată in planul de proiecţie Stereo 70.

DETALII LINIARE IMOBIL

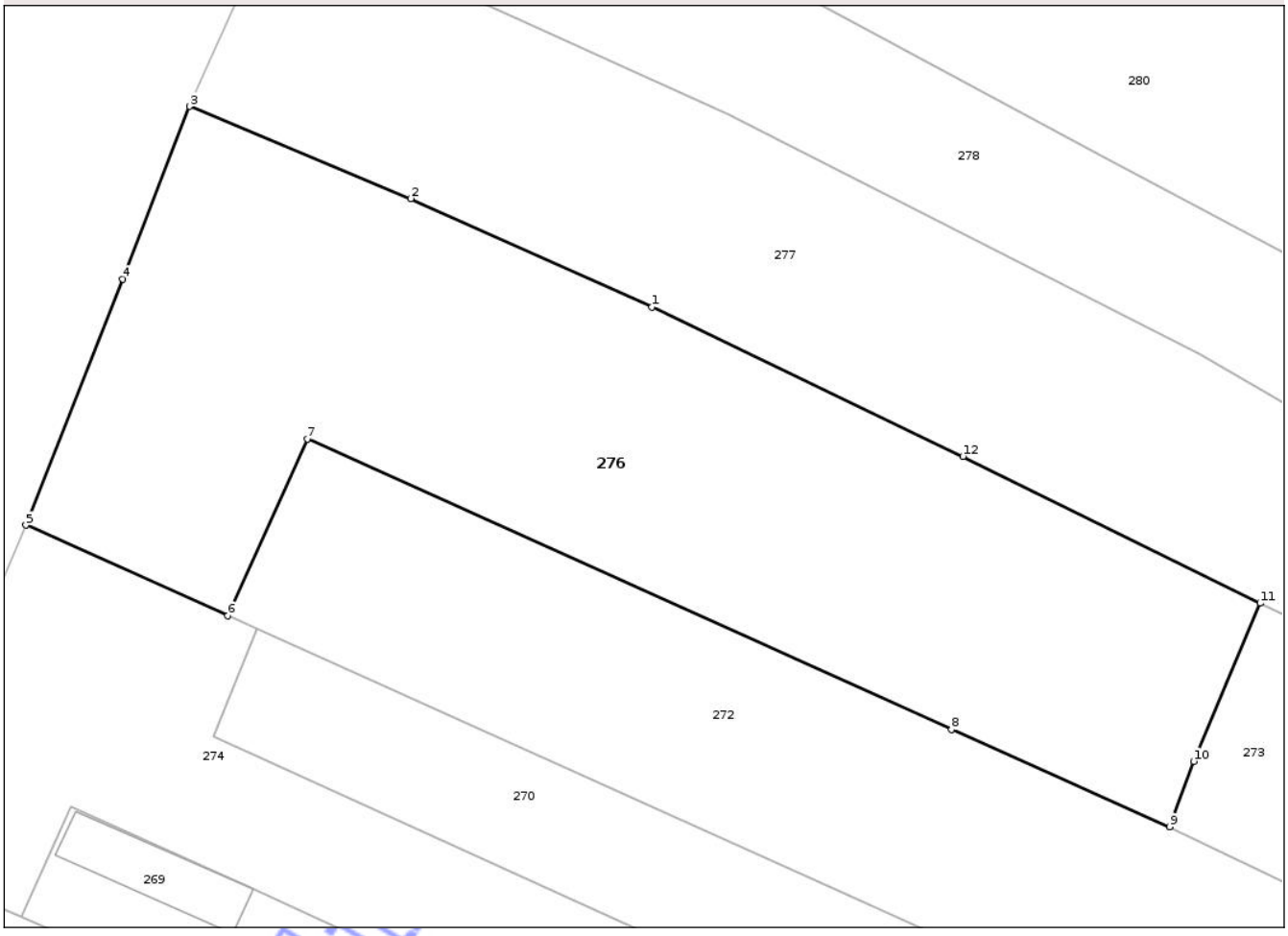

Date referitoare la teren

Crt	Categorie folosință	Intra vilan	Suprafaţa (mp)	Tarla	Parcelă	Nr. topo	Observaţii / Referinţe
1	arabil	NU	541	26; 31	1216/1; 1285/12	-	
2	vie	NU	181	26	1216/2	-	
3	faneata	NU	119	26	1216/3	-	
4	livada	NU	238	26; 31	1216; 1285/11	-	
5	livada	NU	247	26; 31	1216/4; 1285/13	-	

Lungime Segmente
1) Valorile lungimilor segmentelor sunt obţinute din proiecţie în plan.

Punct început	X / Y	Punct sfârşit	X / Y	Lungime segment (** (m)
1	382.407,544 393.742,346	2	382.392,572 393.749,069	16.413
2	382.392,572 393.749,069	3	382.378,864 393.754,786	14.852

Document care conține date cu caracter personal, protejat de prevederile Regulamentului (UE) nr. 679/2016 și Legii 190/2018

Punct început	X / Y	Punct sfârşit	X / Y	Lungime segment (** (m)
3	382.378,864 393.754,786	4	382.374,706 393.744,078	11.487
4	382.374,706 393.744,078	5	382.368,695 393.728,829	16.391
5	382.368,695 393.728,829	6	382.381,229 393.723,234	13.726
6	382.381,229 393.723,234	7	382.386,159 393.734,174	12.0
7	382.386,159 393.734,174	8	382.426,13 393.716,162	43.842
8	382.426,13 393.716,162	9	382.439,648 393.710,143	14.798
9	382.439,648 393.710,143	10	382.441,149 393.714,19	4.316
10	382.441,149 393.714,19	11	382.445,287 393.723,99	10.638
11	382.445,287 393.723,99	12	382.426,842 393.733,088	20.567
12	382.426,842 393.733,088	1	382.407,544 393.742,346	21.404

** Lungimile segmentelor sunt determinate în planul de proiecţie Stereo 70 şi sunt rotunjite la 1 milimetru.
*** Distanţa dintre puncte este formată din segmente cumulate ce sunt mai mici decât valoarea 1 milimetru.

Neutilizabil în circuitul civil

DATE DESPRE IMOBILUL NR. 294

Oficiul de Cadastru şi Publicitate Imobiliară GORJ
Biroul de Cadastru şi Publicitate Imobiliară Targu Jiu

A. Partea I. Descrierea imobilului

TEREN Intravilan

Adresa: Loc. Bobu, Str Bobu, Nr. 59, Jud. Gorj

Nr. Crt	Nr cadastral Nr. topografic	Suprafaţa* (mp)	Observaţii / Referinţe
A1	35172	800	Sector cadastral:53 Teren neimprejmuit;

Construcţii

Crt	Nr cadastral Nr. topografic	Adresa	Observaţii / Referinţe
A1.1	35172-C1	Loc. Bobu, Str Bobu, Nr. 59, Jud. Gorj	Nr. niveluri:1; S. construita la sol:34 mp; S. construita desfasurata:34 mp; parter
A1.2	35172-C2	Loc. Bobu, Str Bobu, Nr. 59, Jud. Gorj	Nr. niveluri:1; S. construita la sol:2 mp; S. construita desfasurata:2 mp; parter
A1.3	35172-C3	Loc. Bobu, Str Bobu, Nr. 59, Jud. Gorj	Nr. niveluri:1; S. construita la sol:7 mp; S. construita desfasurata:7 mp; parter
A1.4	35172-C4	Loc. Bobu, Str Bobu, Nr. 59, Jud. Gorj	Nr. niveluri:1; S. construita la sol:10 mp; S. construita desfasurata:10 mp; parter

B. Partea II. Proprietari şi acte

Inscrieri privitoare la dreptul de proprietate şi alte drepturi reale		Referinţe
43473 / 22/12/2009		
Hotarare Judecatoreasca nr. 658, din 03/03/2010 emis de Judecătoria Tg-Cărbunești;		
B1	Intabulare, drept de PROPRIETATEcu titlu de drept acțiune în constatare, dobandit prin Hotarare Judecatoreasca, cota actuala 1/1	A1
	1) **Negrea Gabriela**	
/		
Act Normativ nr. 7, din 13/03/1996 emis de Parlamentul României (art. 12, alin. 14);		
B2	Intabulare, drept de PROPRIETATE, dobandit prin Lege, cota actuala 1/1	A1.1, A1.2, A1.3, A1.4
	1) **Negrea Gabriela**	

C. Partea III. SARCINI .

Inscrieri privind dezmembramintele dreptului de proprietate, drepturi reale de garanţie şi sarcini	Referinţe
NU SUNT	

Neautentizat în format civil

Anexa Nr. 1 La Partea I

Teren

Nr cadastral	Suprafaţa (mp)*	Observaţii / Referinţe
35172	800	

* Suprafaţa este determinată in planul de proiecţie Stereo 70.

DETALII LINIARE IMOBIL

Date referitoare la teren

Crt	Categorie folosință	Intra vilan	Suprafaţa (mp)	Tarla	Parcelă	Nr. topo	Observaţii / Referinţe
1	curti constructii	DA	203	26	1252/1	-	
2	curti constructii	DA	30	26	1252/1	-	
3	livada	DA	273	26	1252/1	-	
4	faneata	DA	264	26	1252/1	-	
5	arabil	DA	30	26	1252/1	-	

Date referitoare la construcţii

Crt	Număr	Destinaţie construcţie	Supraf. (mp)	Situaţie juridică	Observaţii / Referinţe
A1.1	35172-C1	constructii anexa	34	Cu acte	Nr. niveluri:1; S. construita la sol:34 mp; S. construita desfasurata:34 mp; parter
A1.2	35172-C2	constructii anexa	2	Cu acte	Nr. niveluri:1; S. construita la sol:2 mp; S. construita desfasurata:2 mp; parter
A1.3	35172-C3	constructii anexa	7	Cu acte	Nr. niveluri:1; S. construita la sol:7 mp; S. construita desfasurata:7 mp; parter
A1.4	35172-C4	constructii anexa	10	Cu acte	Nr. niveluri:1; S. construita la sol:10 mp; S. construita desfasurata:10 mp; parter

Document care conține date cu caracter personal, protejat de prevederile Regulamentului (UE) nr. 679/2016 și Legii 190/2018

Lungime Segmente
1) Valorile lungimilor segmentelor sunt obţinute din proiecţie în plan.

Punct început	X / Y	Punct sfârşit	X / Y	Lungime segment (** (m)
1	382.439,939 393.566,389	2	382.429,422 393.567,971	10.635
2	382.429,422 393.567,971	3	382.419,126 393.569,824	10.462
3	382.419,126 393.569,824	4	382.414,983 393.551,254	19.026
4	382.414,983 393.551,254	5	382.410,84 393.532,685	19.026
5	382.410,84 393.532,685	6	382.417,651 393.531,685	6.883
6	382.417,651 393.531,685	7	382.421,022 393.530,98	3.445
7	382.421,022 393.530,98	8	382.431,45 393.528,797	10.654
8	382.431,45 393.528,797	1	382.439,939 393.566,389	38.538

** Lungimile segmentelor sunt determinate în planul de proiecţie Stereo 70 şi sunt rotunjite la 1 milimetru.
*** Distanţa dintre puncte este formată din segmente cumulate ce sunt mai mici decât valoarea 1 milimetru.

Neutilizabil în circuitul civil

DATE DESPRE IMOBILUL NR. 299

Oficiul de Cadastru şi Publicitate Imobiliară GORJ
Biroul de Cadastru şi Publicitate Imobiliară Targu Jiu

A. Partea I. Descrierea imobilului

TEREN Extravilan

Adresa: Jud. Gorj

Nr. Crt	Nr cadastral Nr. topografic	Suprafaţa* (mp)	Observaţii / Referinţe
A1		332	Sector cadastral:53 Teren neimprejmuit;

B. Partea II. Proprietari şi acte

Inscrieri privitoare la dreptul de proprietate şi alte drepturi reale		Referinţe
/		
Act Administrativ nr. 20850, din 14/10/2025 emis de Comuna Scoarța;		
B1	Inscrierea posesiei, drept de PROPRIETATE, dobandit prin Lege, cota actuala 1/1	A1
	1) **NEIDENTIFICAT NEIDENTIFICAT**	
Act Normativ nr. 7, din 13/03/1996 emis de Parlamentul României (,art.13);		
B2	Se notează mențiunea de proprietar neidentificat.	A1

C. Partea III. SARCINI .

Inscrieri privind dezmembramintele dreptului de proprietate, drepturi reale de garanţie şi sarcini	Referinţe
NU SUNT	

Neutilizabil în circuitul civil

Anexa Nr. 1 La Partea I

Teren

Nr cadastral	Suprafaţa (mp)*	Observaţii / Referinţe
	332	

* Suprafaţa este determinată in planul de proiecţie Stereo 70.

DETALII LINIARE IMOBIL

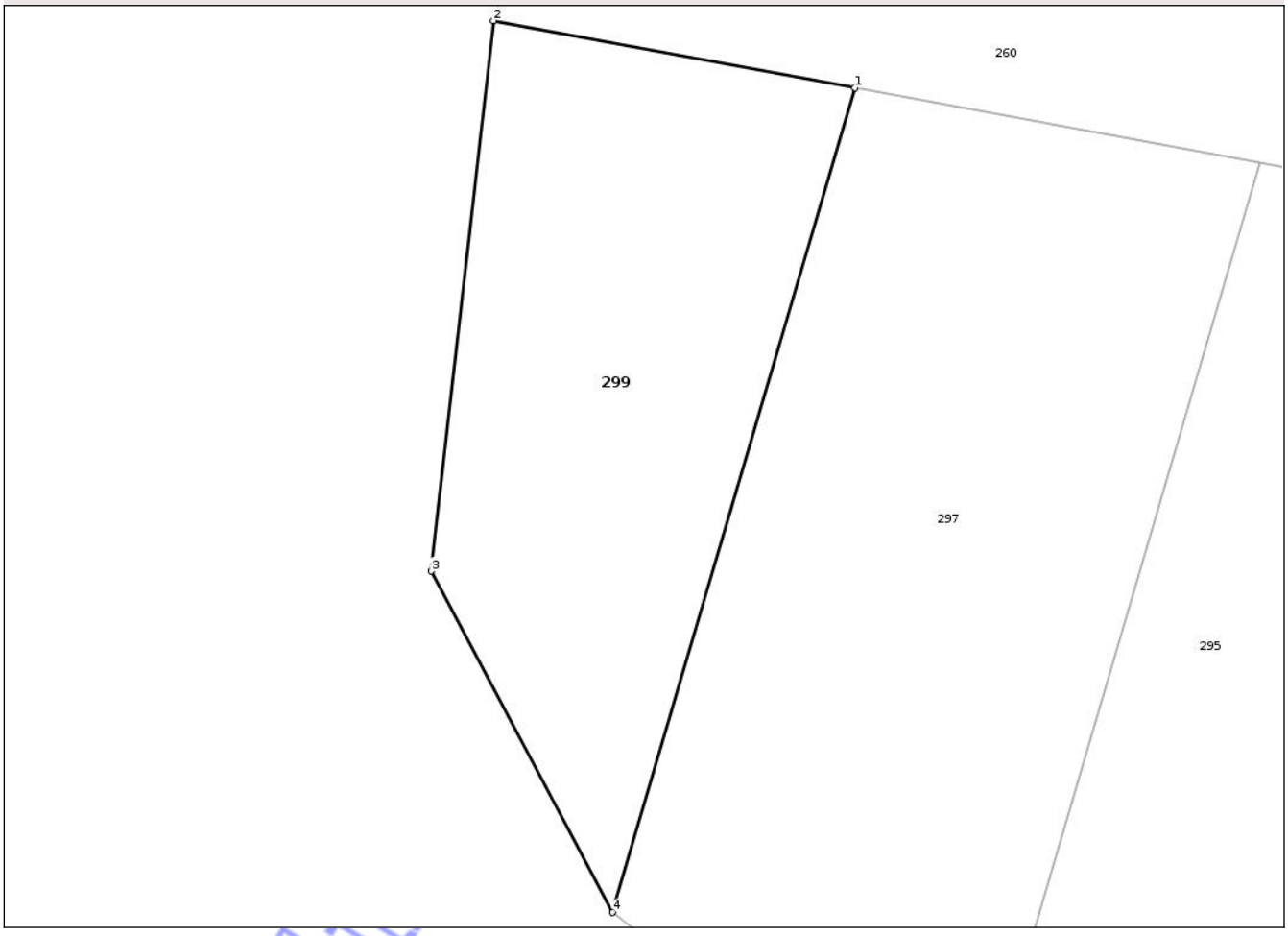

Date referitoare la teren

Crt	Categorie folosință	Intra vilan	Suprafaţa (mp)	Tarla	Parcelă	Nr. topo	Observaţii / Referinţe
1	pasune	NU	332	26	1250/1	-	

Lungime Segmente
1) Valorile lungimilor segmentelor sunt obţinute din proiecţie în plan.

Punct început	X / Y	Punct sfârşit	X / Y	Lungime segment (** (m)
1	382.350,136 393.582,643	2	382.336,0 393.585,259	14.376
2	382.336,0 393.585,259	3	382.333,564 393.563,77	21.627
3	382.333,564 393.563,77	4	382.340,658 393.550,449	15.092
4	382.340,658 393.550,449	1	382.350,136 393.582,643	33.56

**** Lungimile segmentelor sunt determinate în planul de proiecţie Stereo 70 şi sunt rotunjite la 1 milimetru.**

Document care conține date cu caracter personal, protejat de prevederile Regulamentului (UE) nr. 679/2016 și Legii 190/2018

***** Distanţa dintre puncte este formată din segmente cumulate ce sunt mai mici decât valoarea 1 milimetru.**

Neutilizabil în circuitul civil

DATE DESPRE IMOBILUL NR. 264

Oficiul de Cadastru şi Publicitate Imobiliară GORJ
Biroul de Cadastru şi Publicitate Imobiliară Targu Jiu

A. Partea I. Descrierea imobilului

TEREN Extravilan

Adresa: Jud. Gorj

Nr. Crt	Nr cadastral Nr. topografic	Suprafaţa* (mp)	Observaţii / Referinţe
A1		2.359	Sector cadastral:53 Teren neimprejmuit;

B. Partea II. Proprietari şi acte

Inscrieri privitoare la dreptul de proprietate şi alte drepturi reale		Referinţe
/		
Act Normativ nr. 7, din 13/03/1996 emis de Parlamentul României (art. 13, alin. 1);		
B1	Intabulare, drept de PROPRIETATE, dobandit prin Lege, cota actuala 1/1	A1
	1) **NEIDENTIFICAT NEIDENTIFICAT**	
Act Normativ nr. 7, din 13/03/1996 emis de Parlamentul României (,art.13);		
B2	Se notează mențiunea de proprietar neidentificat.	A1

C. Partea III. SARCINI .

Inscrieri privind dezmembramintele dreptului de proprietate, drepturi reale de garanţie şi sarcini	Referinţe
NU SUNT	

Neutilizabil în circuitul civil

Anexa Nr. 1 La Partea I

Teren

Nr cadastral	Suprafaţa (mp)*	Observaţii / Referinţe
	2.359	

* Suprafaţa este determinată in planul de proiecţie Stereo 70.

DETALII LINIARE IMOBIL

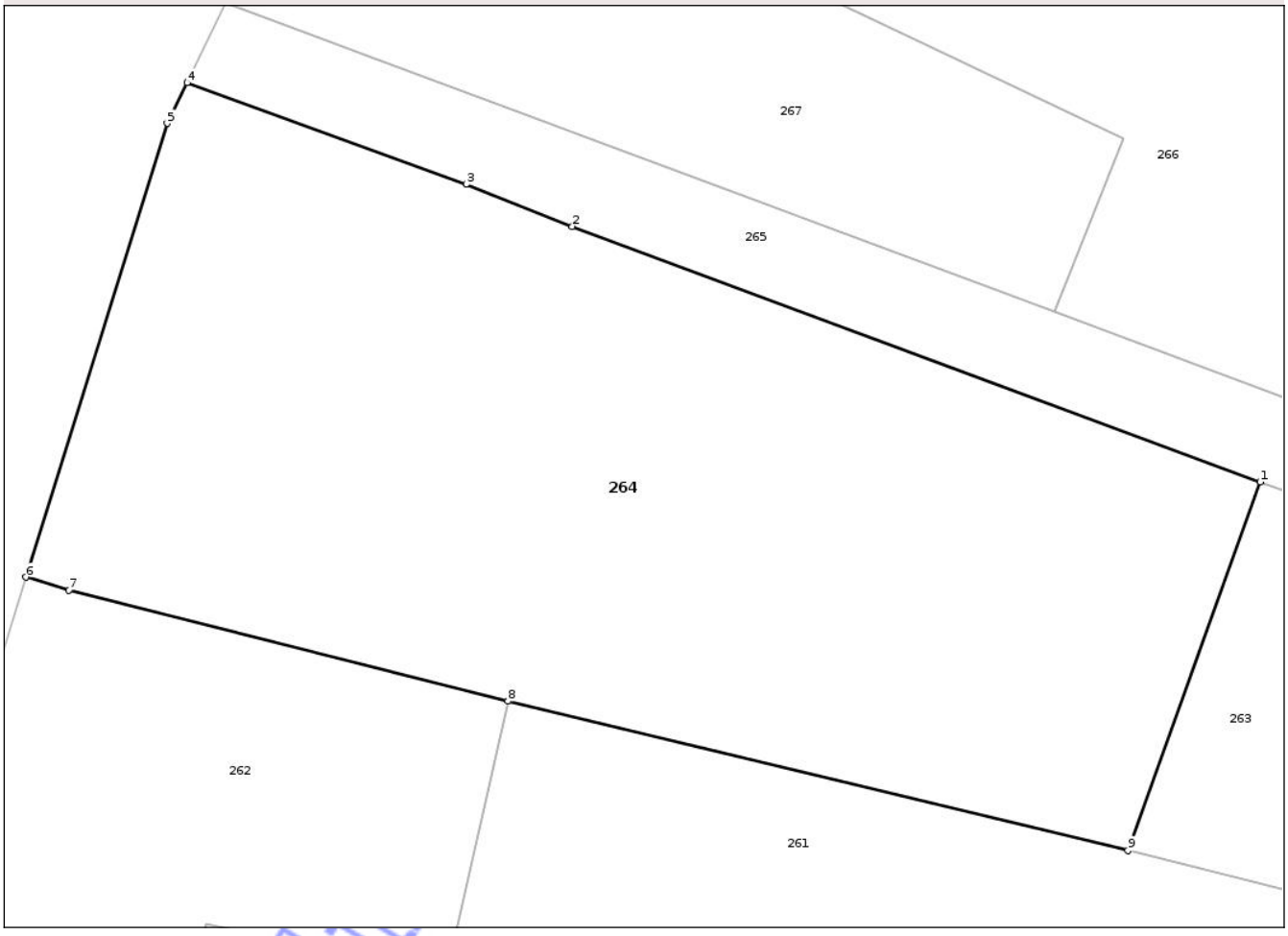

Date referitoare la teren

Crt	Categorie folosință	Intra vilan	Suprafaţa (mp)	Tarla	Parcelă	Nr. topo	Observaţii / Referinţe
1	arabil	NU	630	26	1231/2	-	
2	faneata	NU	141	26	1226/3	-	
3	vie	NU	667	26	1231/2	-	
4	faneata	NU	168	26	1231/2	-	
5	pasune	NU	753	31	1285/25	-	

Lungime Segmente

1) Valorile lungimilor segmentelor sunt obţinute din proiecţie în plan.

Punct început	X / Y	Punct sfârşit	X / Y	Lungime segment (** (m)
1	382.411,789 393.633,85	2	382.365,565 393.651,002	49.303
2	382.365,565 393.651,002	3	382.358,439 393.653,829	7.667

Document care conține date cu caracter personal, protejat de prevederile Regulamentului (UE) nr. 679/2016 și Legii 190/2018

Punct început	X / Y	Punct sfârşit	X / Y	Lungime segment (** (m)
3	382.358,439 393.653,829	4	382.339,696 393.660,632	19.939
4	382.339,696 393.660,632	5	382.338,365 393.657,915	3.026
5	382.338,365 393.657,915	6	382.328,869 393.627,465	31.896
6	382.328,869 393.627,465	7	382.331,768 393.626,585	3.029
7	382.331,768 393.626,585	8	382.361,25 393.619,143	30.407
8	382.361,25 393.619,143	9	382.402,902 393.609,145	42.836
9	382.402,902 393.609,145	1	382.411,789 393.633,85	26.255

** Lungimile segmentelor sunt determinate în planul de proiecţie Stereo 70 şi sunt rotunjite la 1 milimetru.
*** Distanţa dintre puncte este formată din segmente cumulate ce sunt mai mici decât valoarea 1 milimetru.

Neutilizabil în circuitul civil

DATE DESPRE IMOBILUL NR. 272

Oficiul de Cadastru şi Publicitate Imobiliară GORJ
Biroul de Cadastru şi Publicitate Imobiliară Targu Jiu

A. Partea I. Descrierea imobilului

TEREN Necunoscut

Adresa: Loc. Bobu, Str Bobu, Nr. 71, Jud. Gorj

Nr. Crt	Nr cadastral Nr. topografic	Suprafaţa* (mp)	Observaţii / Referinţe
A1		1.676	Sector cadastral:53 Teren neimprejmuit;

Construcţii

Crt	Nr cadastral Nr. topografic	Adresa	Observaţii / Referinţe
A1.1		Loc. Bobu, Str Bobu, Nr. 71, Jud. Gorj	Nr. niveluri:1; S. construita la sol:42 mp; S. construita desfasurata:42 mp; parter

B. Partea II. Proprietari şi acte

Inscrieri privitoare la dreptul de proprietate şi alte drepturi reale		Referinţe
/		
Act Administrativ nr. 148861179, din 02/12/2005 emis de CJPSDPAT Gorj;		
B1	Intabulare, drept de PROPRIETATE, dobandit prin Reconstituire, cota actuala 1/1	A1
	1) **Răguşitu Maria**	
Act Administrativ nr. 21493, din 27/10/2025 emis de Comuna Scoarța;		
B2	Se notează posesia faptică în favoarea lui Turbatu Mirel-Bogdan și Turbatu Elena-Minodora	A1
	1) **Turbatu Mirel-Bogdan** 2) **Turbatu Elena-Minodora**	
Act Normativ nr. 7, din 13/03/1996 emis de Parlamentul României (art. 12, alin. 14);		
B3	Intabulare, drept de PROPRIETATE, dobandit prin Lege, cota actuala 1/1	A1.1
	1) **Turbatu Mirel-Bogdan** 2) **Turbatu Elena-Minodora**	

C. Partea III. SARCINI .

Inscrieri privind dezmembramintele dreptului de proprietate, drepturi reale de garanţie şi sarcini	Referinţe
NU SUNT	

Neutilizabil în circuitul civil

Anexa Nr. 1 La Partea I

Teren

Nr cadastral	Suprafaţa (mp)*	Observaţii / Referinţe
	1.676	

* Suprafaţa este determinată in planul de proiecţie Stereo 70.

DETALII LINIARE IMOBIL

Date referitoare la teren

Crt	Categorie folosință	Intra vilan	Suprafaţa (mp)	Tarla	Parcelă	Nr. topo	Observaţii / Referinţe
1	curti constructii	DA	61	26	1219	-	
2	faneata	DA	858	26	1219, 1219/1	-	
3	vie	DA	48	26	1218	-	
4	faneata	NU	635	26	1218	-	
5	vie	NU	74	26	1218	-	

Date referitoare la construcţii

Crt	Număr	Destinaţie construcţie	Supraf. (mp)	Situaţie juridică	Observaţii / Referinţe
A1.1		constructii anexa	42	Cu acte	Nr. niveluri:1; S. construita la sol:42 mp; S. construita desfasurata:42 mp; parter

Lungime Segmente

1) Valorile lungimilor segmentelor sunt obţinute din proiecţie în plan.

Punct început	X / Y	Punct sfârşit	X / Y	Lungime segment (** (m)
1	382.477,976 393.691,607	2	382.439,648 393.710,143	42.575

Punct început	X / Y	Punct sfârşit	X / Y	Lungime segment (** (m)
2	382.439,648 393.710,143	3	382.426,13 393.716,162	14.798
3	382.426,13 393.716,162	4	382.386,159 393.734,174	43.842
4	382.386,159 393.734,174	5	382.381,229 393.723,234	12.0
5	382.381,229 393.723,234	6	382.383,057 393.722,41	2.005
6	382.383,057 393.722,41	7	382.421,224 393.705,211	41.863
7	382.421,224 393.705,211	8	382.446,539 393.693,939	27.711
8	382.446,539 393.693,939	9	382.460,492 393.687,12	15.53
9	382.460,492 393.687,12	10	382.472,739 393.680,789	13.786
10	382.472,739 393.680,789	11	382.504,713 393.666,346	35.085
11	382.504,713 393.666,346	12	382.508,916 393.664,639	4.537
12	382.508,916 393.664,639	13	382.513,061 393.675,907	12.007
13	382.513,061 393.675,907	14	382.507,558 393.678,954	6.29
14	382.507,558 393.678,954	15	382.498,791 393.682,214	9.354
15	382.498,791 393.682,214	1	382.477,976 393.691,607	22.836

**** Lungimile segmentelor sunt determinate în planul de proiecţie Stereo 70 şi sunt rotunjite la 1 milimetru.**
***** Distanţa dintre puncte este formată din segmente cumulate ce sunt mai mici decât valoarea 1 milimetru.**

Neutilizabil în circuitul civil

DATE DESPRE IMOBILUL NR. 273

Oficiul de Cadastru şi Publicitate Imobiliară GORJ
Biroul de Cadastru şi Publicitate Imobiliară Targu Jiu

A. Partea I. Descrierea imobilului

TEREN Intravilan

Adresa: Loc. Bobu, Str Bobu, Nr. 73, Jud. Gorj

Nr. Crt	Nr cadastral Nr. topografic	Suprafaţa* (mp)	Observaţii / Referinţe
A1		1.312	Sector cadastral:53 Teren neimprejmuit;

Construcţii

Crt	Nr cadastral Nr. topografic	Adresa	Observaţii / Referinţe
A1.1		Loc. Bobu, Str Bobu, Nr. 73, Jud. Gorj	Nr. niveluri:1; S. construita la sol:47 mp; S. construita desfasurata:47 mp; parter
A1.2		Loc. Bobu, Str Bobu, Nr. 73, Jud. Gorj	Nr. niveluri:1; S. construita la sol:25 mp; S. construita desfasurata:25 mp; parter

B. Partea II. Proprietari şi acte

Inscrieri privitoare la dreptul de proprietate şi alte drepturi reale		Referinţe
/		
Act Normativ nr. 7, din 13/03/1996 emis de Parlamentul României (art. 13, alin. 1);		
B1	Intabulare, drept de PROPRIETATE, dobandit prin Lege, cota actuala 1/1	A1
	1) **NEIDENTIFICAT NEIDENTIFICAT**	
Act Administrativ nr. 21494, din 27/10/2025 emis de Comuna Scoarța;		
B2	Se notează posesia faptică în favoarea lui Turbatu Mirel-Bogdan și Turbatu Elena-Minodora	A1
	1) **Turbatu Mirel-Bogdan** 2) **Turbatu Elena-Minodora**	
Act Normativ nr. 7, din 13/03/1996 emis de Parlamentul României (art. 12, alin. 14);		
B3	Intabulare, drept de PROPRIETATE, dobandit prin Lege, cota actuala 1/1	A1.1, A1.2
	1) **Turbatu Mirel-Bogdan** 2) **Turbatu Elena-Minodora**	

C. Partea III. SARCINI .

Inscrieri privind dezmembramintele dreptului de proprietate, drepturi reale de garanţie şi sarcini	Referinţe
NU SUNT	

Neautentificat în circuitul civil

Anexa Nr. 1 La Partea I

Teren

Nr cadastral	Suprafaţa (mp)*	Observaţii / Referinţe
	1.312	

* Suprafaţa este determinată in planul de proiecţie Stereo 70.

DETALII LINIARE IMOBIL

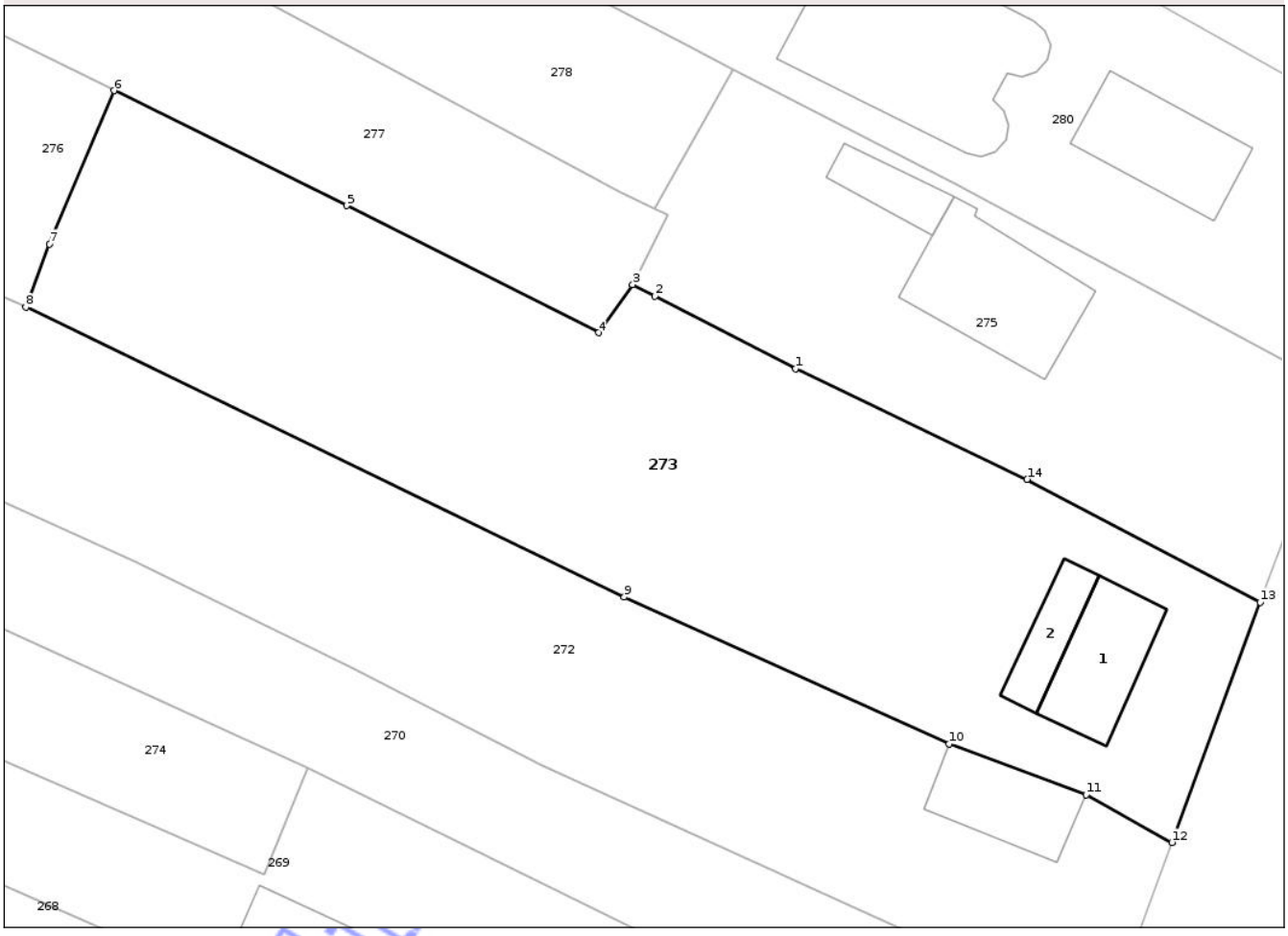

Date referitoare la teren

Crt	Categorie folosință	Intra vilan	Suprafaţa (mp)	Tarla	Parcelă	Nr. topo	Observaţii / Referinţe
1	curti constructii	DA	337	26	1215	-	
2	faneata	DA	100	26	1215	-	
3	arabil	DA	679	26	1215, 1216	-	
4	livada	DA	93	26	1216	-	
5	vie	DA	103	26	1217	-	

Date referitoare la construcţii

Crt	Număr	Destinaţie construcţie	Supraf. (mp)	Situaţie juridică	Observaţii / Referinţe
A1.1		constructii de locuinte	47	Cu acte	Nr. niveluri:1; S. construita la sol:47 mp; S. construita desfasurata:47 mp; parter
A1.2		constructii anexa	25	Cu acte	Nr. niveluri:1; S. construita la sol:25 mp; S. construita desfasurata:25 mp; parter

Document care conține date cu caracter personal, protejat de prevederile Regulamentului (UE) nr. 679/2016 și Legii 190/2018

Lungime Segmente
1) Valorile lungimilor segmentelor sunt obţinute din proiecţie în plan.

Punct început	X / Y	Punct sfârşit	X / Y	Lungime segment (** (m)
1	382.488,933 393.706,205	2	382.479,941 393.710,846	10.119
2	382.479,941 393.710,846	3	382.478,511 393.711,584	1.609
3	382.478,511 393.711,584	4	382.476,322 393.708,507	3.776
4	382.476,322 393.708,507	5	382.460,182 393.716,642	18.074
5	382.460,182 393.716,642	6	382.445,287 393.723,99	16.609
6	382.445,287 393.723,99	7	382.441,149 393.714,19	10.638
7	382.441,149 393.714,19	8	382.439,648 393.710,143	4.316
8	382.439,648 393.710,143	9	382.477,976 393.691,607	42.575
9	382.477,976 393.691,607	10	382.498,791 393.682,214	22.836
10	382.498,791 393.682,214	11	382.507,558 393.678,954	9.354
11	382.507,558 393.678,954	12	382.513,061 393.675,907	6.29
12	382.513,061 393.675,907	13	382.518,711 393.691,27	16.369
13	382.518,711 393.691,27	14	382.503,777 393.699,134	16.878
14	382.503,777 393.699,134	1	382.488,933 393.706,205	16.442

** Lungimile segmentelor sunt determinate în planul de proiecţie Stereo 70 şi sunt rotunjite la 1 milimetru.
*** Distanţa dintre puncte este formată din segmente cumulate ce sunt mai mici decât valoarea 1 milimetru.

Neutilizabil în circuitul civil

DATE DESPRE IMOBILUL NR. 279

Oficiul de Cadastru şi Publicitate Imobiliară GORJ
Biroul de Cadastru şi Publicitate Imobiliară Targu Jiu

A. Partea I. Descrierea imobilului

TEREN Necunoscut

Adresa: Loc. Bobu, Jud. Gorj

Nr. Crt	Nr cadastral Nr. topografic	Suprafaţa* (mp)	Observaţii / Referinţe
A1		137	Sector cadastral:53 Teren neimprejmuit;

B. Partea II. Proprietari şi acte

Inscrieri privitoare la dreptul de proprietate şi alte drepturi reale		Referinţe
/		
Act Administrativ nr. 20850, din 14/10/2025 emis de Comuna Scoarța;		
B1	Inscrierea posesiei, drept de PROPRIETATE, dobandit prin Lege, cota actuala 1/1	A1
	1) **NEIDENTIFICAT NEIDENTIFICAT**	
Act Normativ nr. 7, din 13/03/1996 emis de Parlamentul României (,art.13);		
B2	Se notează mențiunea de proprietar neidentificat.	A1

C. Partea III. SARCINI .

Inscrieri privind dezmembramintele dreptului de proprietate, drepturi reale de garanţie şi sarcini	Referinţe
NU SUNT	

Neutilizabil în circuitul civil

Anexa Nr. 1 La Partea I

Teren

Nr cadastral	Suprafaţa (mp)*	Observaţii / Referinţe
	137	

* Suprafaţa este determinată in planul de proiecţie Stereo 70.

DETALII LINIARE IMOBIL

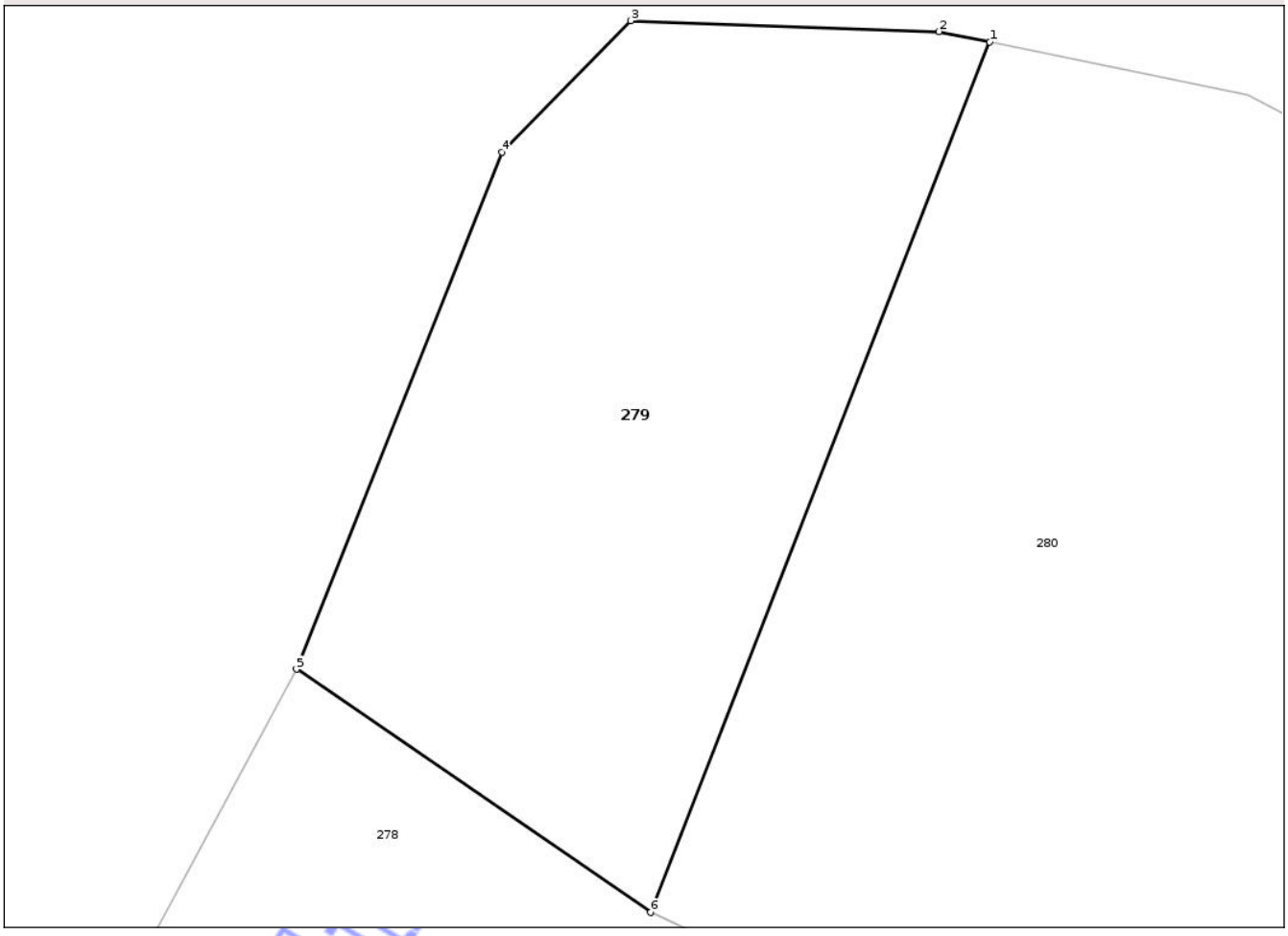

Date referitoare la teren

Crt	Categorie folosință	Intra vilan	Suprafaţa (mp)	Tarla	Parcelă	Nr. topo	Observaţii / Referinţe
1	pasune	DA	3	31	1285/5	-	
2	pasune	NU	134	31	1285/5	-	

Lungime Segmente

1) Valorile lungimilor segmentelor sunt obţinute din proiecţie în plan.

Punct început	X / Y	Punct sfârşit	X / Y	Lungime segment (** (m)
1	382.403,465 393.789,241	2	382.402,438 393.789,454	1.05
2	382.402,438 393.789,454	3	382.396,204 393.789,673	6.237
3	382.396,204 393.789,673	4	382.393,598 393.787,019	3.719
4	382.393,598 393.787,019	5	382.389,441 393.776,577	11.239

Document care conține date cu caracter personal, protejat de prevederile Regulamentului (UE) nr. 679/2016 și Legii 190/2018

Punct început	X / Y	Punct sfârşit	X / Y	Lungime segment (** (m)
5	382.389,441 393.776,577	6	382.396,601 393.771,666	8.681
6	382.396,601 393.771,666	1	382.403,465 393.789,241	18.868

** Lungimile segmentelor sunt determinate în planul de proiecţie Stereo 70 şi sunt rotunjite la 1 milimetru.
*** Distanţa dintre puncte este formată din segmente cumulate ce sunt mai mici decât valoarea 1 milimetru.

Neutilizabil în circuitul civil

DATE DESPRE IMOBILUL NR. 295

Oficiul de Cadastru şi Publicitate Imobiliară GORJ
Biroul de Cadastru şi Publicitate Imobiliară Targu Jiu

A. Partea I. Descrierea imobilului

TEREN Necunoscut

Adresa: Loc. Bobu, Jud. Gorj, pct. "Poiana Mare"

Nr. Crt	Nr cadastral Nr. topografic	Suprafaţa* (mp)	Observaţii / Referinţe
A1		Din acte: 1.107 Masurata: 1.042	Sector cadastral:53 Teren imprejmuit;

B. Partea II. Proprietari şi acte

Inscrieri privitoare la dreptul de proprietate şi alte drepturi reale		Referinţe
/		
Hotarare Judecatoreasca nr. 3678, din 17/09/1992 emis de Judecătoria Târgu-Cărbunești;		
B1	Intabulare, drept de PROPRIETATEcu titlu de drept revendicare, dobandit prin Hotarare Judecatoreasca, cota actuala 1/1	A1
	1) **Negrea Gh Sevastian**	

C. Partea III. SARCINI .

Inscrieri privind dezmembramintele dreptului de proprietate, drepturi reale de garanţie şi sarcini	Referinţe
NU SUNT	

Neutilizabil la circuitul civil

Anexa Nr. 1 La Partea I

Teren

Nr cadastral	Suprafaţa (mp)*	Observaţii / Referinţe
	Din acte: 1.107 Masurata: 1.042	

* Suprafaţa este determinată in planul de proiecţie Stereo 70.

DETALII LINIARE IMOBIL

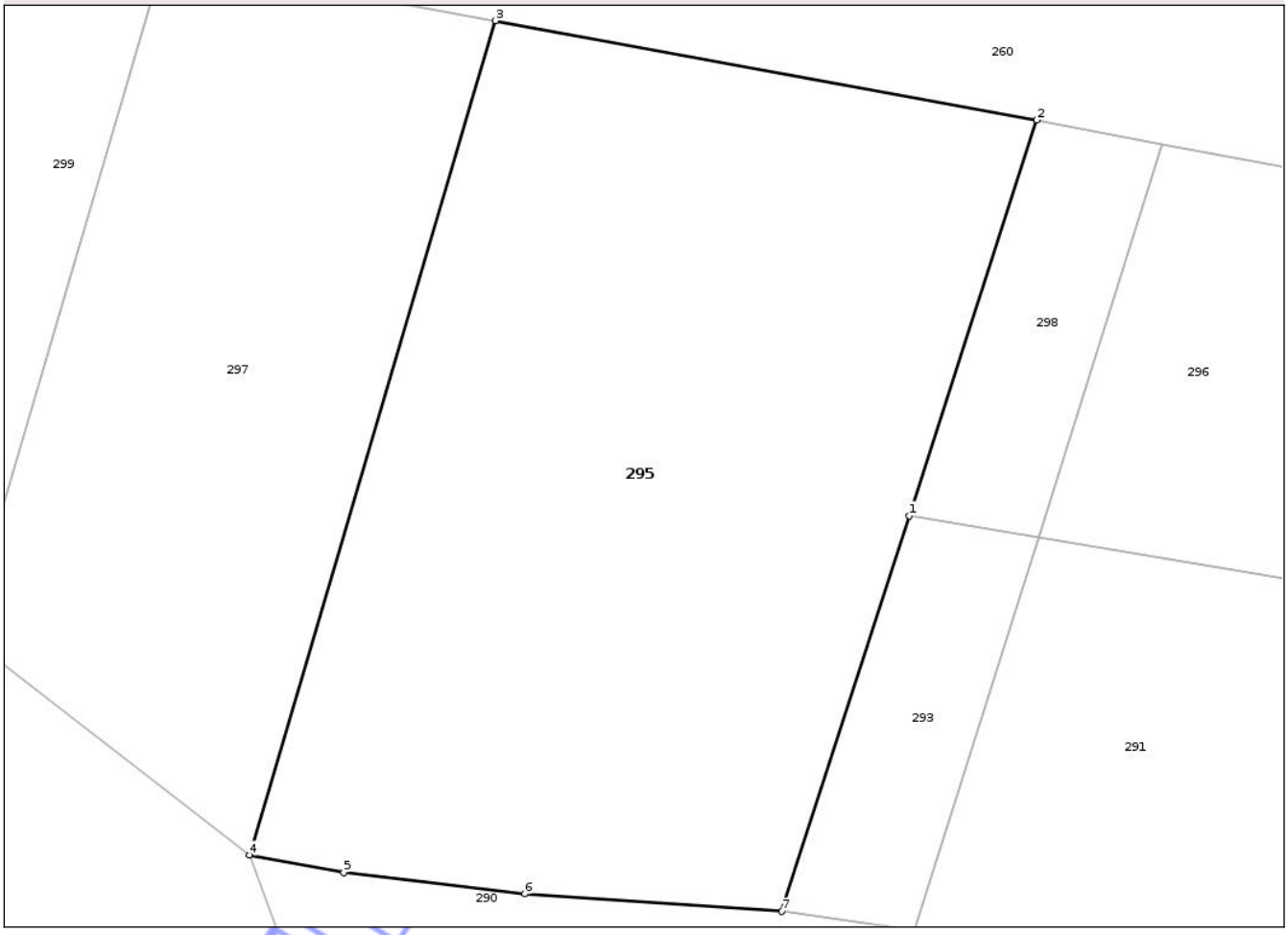

Date referitoare la teren

Crt	Categorie folosinţă	Intra vilan	Suprafaţa (mp)	Tarla	Parcelă	Nr. topo	Observaţii / Referinţe
1	vie	DA	75	26	1251/4, 1252/4	-	
2	vie	NU	967	26	1251/4, 1252/4	-	

Lungime Segmente
1) Valorile lungimilor segmentelor sunt obţinute din proiecţie în plan.

Punct început	X / Y	Punct sfârşit	X / Y	Lungime segment (** (m)
1	382.385,682 393.556,125	2	382.391,748 393.574,981	19.808
2	382.391,748 393.574,981	3	382.365,963 393.579,715	26.217
3	382.365,963 393.579,715	4	382.354,244 393.539,944	41.461
4	382.354,244 393.539,944	5	382.358,727 393.539,116	4.558

Document care conține date cu caracter personal, protejat de prevederile Regulamentului (UE) nr. 679/2016 și Legii 190/2018

Punct început	X / Y	Punct sfârşit	X / Y	Lungime segment (** (m)
5	382.358,727 393.539,116	6	382.367,352 393.538,102	8.684
6	382.367,352 393.538,102	7	382.379,616 393.537,269	12.293
7	382.379,616 393.537,269	1	382.385,682 393.556,125	19.808

** Lungimile segmentelor sunt determinate în planul de proiecţie Stereo 70 şi sunt rotunjite la 1 milimetru.
*** Distanţa dintre puncte este formată din segmente cumulate ce sunt mai mici decât valoarea 1 milimetru.

Neutilizabil în circuitul civil