DATE DESPRE IMOBILUL NR. 339

Oficiul de Cadastru şi Publicitate Imobiliară GORJ
Biroul de Cadastru şi Publicitate Imobiliară Targu Jiu

A. Partea I. Descrierea imobilului

TEREN Intravilan

Adresa: Loc. Bobu, Jud. Gorj

Nr. Crt	Nr cadastral Nr. topografic	Suprafaţa* (mp)	Observaţii / Referinţe
A1		776	Sector cadastral:46 Teren neimprejmuit;

B. Partea II. Proprietari şi acte

Inscrieri privitoare la dreptul de proprietate şi alte drepturi reale		Referinţe
/		
Act Normativ nr. 7, din 13/03/1996 emis de Parlamentul României (art. 13, alin. 1);		
B1	Intabulare, drept de PROPRIETATE, dobandit prin Lege, cota actuala 1/1	A1
	1) **NEIDENTIFICAT NEIDENTIFICAT**	
Act Administrativ nr. 20816, din 14/10/2025 emis de Comuna Scoarța;		
B2	Se notează posesia faptică în favoarea luiIșfan Valeriu	A1
	1) **Ișfan Valeriu**	

C. Partea III. SARCINI .

Inscrieri privind dezmembramintele dreptului de proprietate, drepturi reale de garanţie şi sarcini	Referinţe
NU SUNT	

Neutilizabil în circuitul civil

Anexa Nr. 1 La Partea I

Teren

Nr cadastral	Suprafaţa (mp)*	Observaţii / Referinţe
	776	

* Suprafaţa este determinată in planul de proiecţie Stereo 70.

DETALII LINIARE IMOBIL

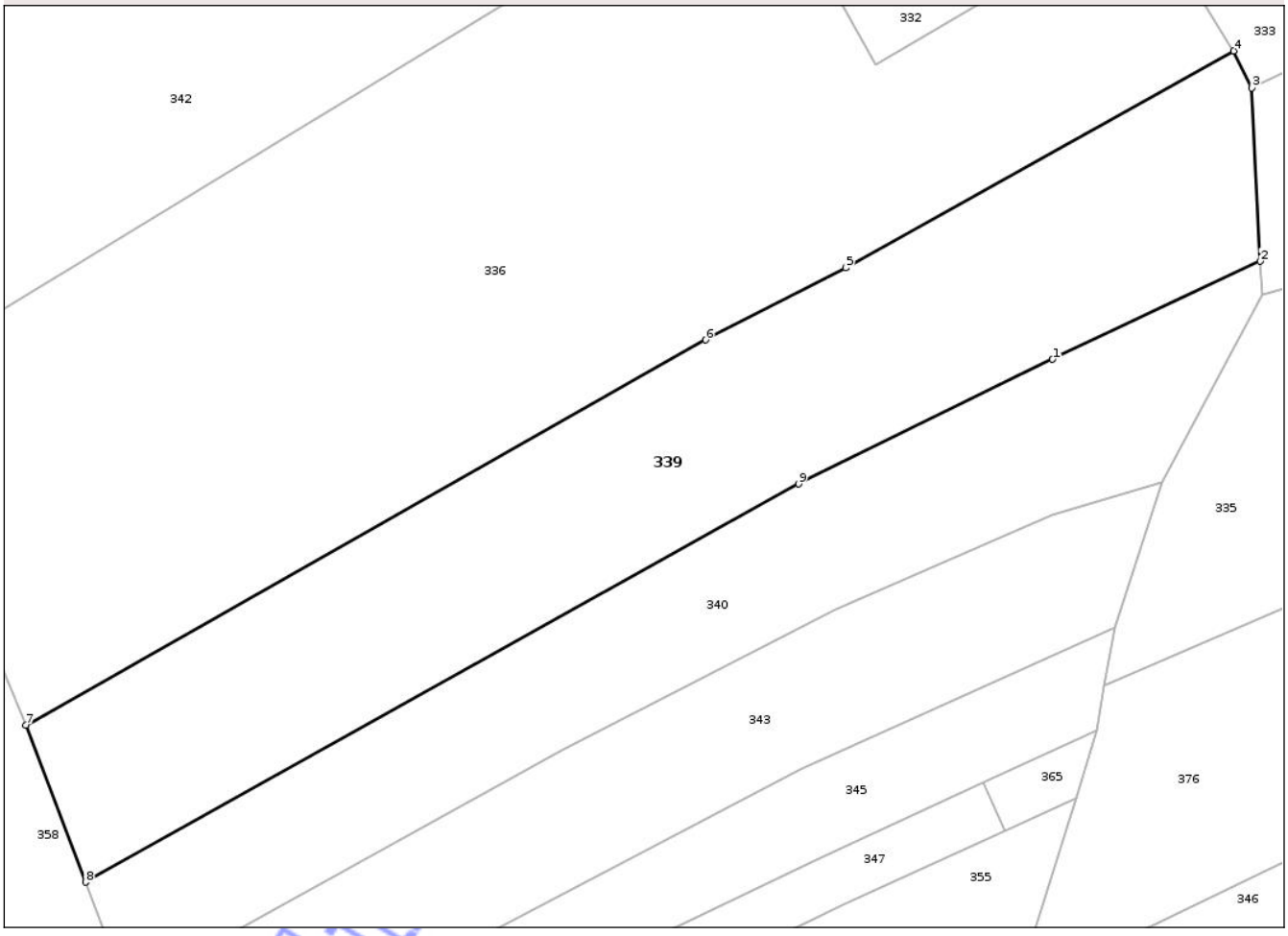

Date referitoare la teren

Crt	Categorie folosință	Intra vilan	Suprafaţa (mp)	Tarla	Parcelă	Nr. topo	Observaţii / Referinţe
1	pasune	DA	776	23	1073/1, 1072/1	-	

Lungime Segmente
1) Valorile lungimilor segmentelor sunt obţinute din proiecţie în plan.

Punct început	X / Y	Punct sfârşit	X / Y	Lungime segment (** (m)
1	382.790,384 393.800,408	2	382.802,254 393.806,003	13.122
2	382.802,254 393.806,003	3	382.801,756 393.815,905	9.914
3	382.801,756 393.815,905	4	382.800,732 393.818,022	2.351
4	382.800,732 393.818,022	5	382.778,538 393.805,62	25.423
5	382.778,538 393.805,62	6	382.770,536 393.801,516	8.993

Document care conține date cu caracter personal, protejat de prevederile Regulamentului (UE) nr. 679/2016 și Legii 190/2018

Punct început	X / Y	Punct sfârşit	X / Y	Lungime segment (** (m)
6	382.770,536 393.801,516	7	382.731,674 393.779,525	44.653
7	382.731,674 393.779,525	8	382.735,081 393.770,547	9.602
8	382.735,081 393.770,547	9	382.775,87 393.793,286	46.699
9	382.775,87 393.793,286	1	382.790,384 393.800,408	16.167

** Lungimile segmentelor sunt determinate în planul de proiecţie Stereo 70 şi sunt rotunjite la 1 milimetru.
*** Distanţa dintre puncte este formată din segmente cumulate ce sunt mai mici decât valoarea 1 milimetru.

Neutilizabil în circuitul civil

DATE DESPRE IMOBILUL NR. 340

Oficiul de Cadastru şi Publicitate Imobiliară GORJ
Biroul de Cadastru şi Publicitate Imobiliară Targu Jiu

A. Partea I. Descrierea imobilului

TEREN Intravilan

Adresa: Loc. Bobu, Jud. Gorj

Nr. Crt	Nr cadastral Nr. topografic	Suprafaţa* (mp)	Observaţii / Referinţe
A1		521	Sector cadastral:46 Teren neimprejmuit;

B. Partea II. Proprietari şi acte

Inscrieri privitoare la dreptul de proprietate şi alte drepturi reale		Referinţe
/		
Act Normativ nr. 7, din 13/03/1996 emis de Parlamentul României (art. 13, alin. 1);		
B1	Intabulare, drept de PROPRIETATE, dobandit prin Lege, cota actuala 1/1	A1
	1) **NEIDENTIFICAT NEIDENTIFICAT**	
Act Administrativ nr. 20817, din 14/10/2025 emis de Comuna Scoarța;		
B2	Se notează posesia faptică în favoarea lui Prandea Sevastian	A1
	1) **Prandea Sevastian**	

C. Partea III. SARCINI .

Inscrieri privind dezmembramintele dreptului de proprietate, drepturi reale de garanţie şi sarcini	Referinţe
NU SUNT	

Neutilizabil în circuitul civil

Anexa Nr. 1 La Partea I

Teren

Nr cadastral	Suprafaţa (mp)*	Observaţii / Referinţe
	521	

* Suprafaţa este determinată in planul de proiecţie Stereo 70.

DETALII LINIARE IMOBIL

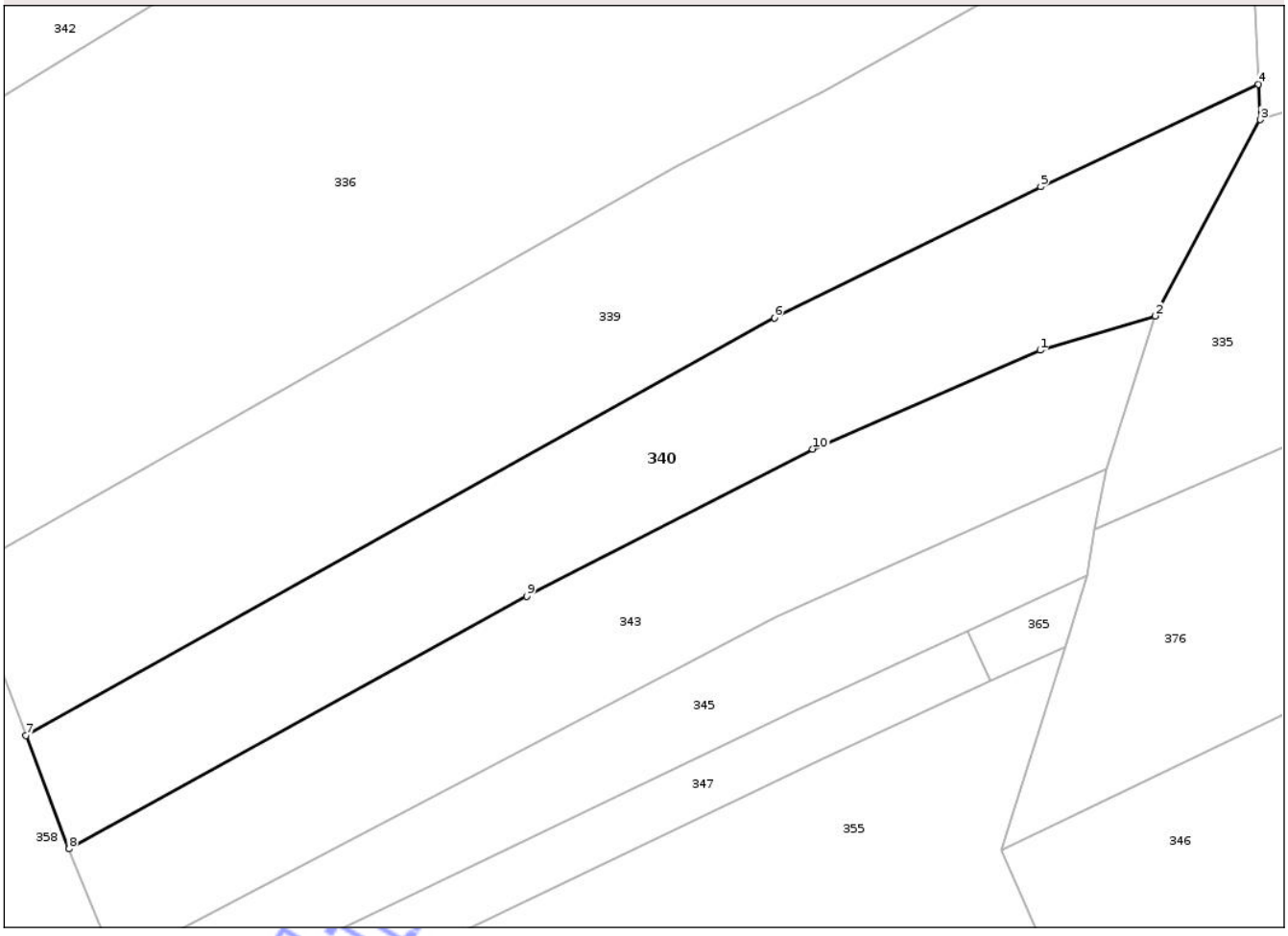

Date referitoare la teren

Crt	Categorie folosință	Intra vilan	Suprafaţa (mp)	Tarla	Parcelă	Nr. topo	Observaţii / Referinţe
1	pasune	DA	521	23	1065/1, 1072/2	-	

Lungime Segmente
1) Valorile lungimilor segmentelor sunt obţinute din proiecţie în plan.

Punct început	X / Y	Punct sfârşit	X / Y	Lungime segment (** (m)
1	382.790,351 393.791,514	2	382.796,634 393.793,386	6.556
2	382.796,634 393.793,386	3	382.802,351 393.804,07	12.117
3	382.802,351 393.804,07	4	382.802,254 393.806,003	1.936
4	382.802,254 393.806,003	5	382.790,384 393.800,408	13.122
5	382.790,384 393.800,408	6	382.775,87 393.793,286	16.167

Neoficial

Punct început	X / Y	Punct sfârşit	X / Y	Lungime segment (** (m)
6	382.775,87 393.793,286	7	382.735,081 393.770,547	46.699
7	382.735,081 393.770,547	8	382.737,424 393.764,373	6.604
8	382.737,424 393.764,373	9	382.762,377 393.778,122	28.49
9	382.762,377 393.778,122	10	382.777,962 393.786,136	17.525
10	382.777,962 393.786,136	1	382.790,351 393.791,514	13.506

** Lungimile segmentelor sunt determinate în planul de proiecţie Stereo 70 şi sunt rotunjite la 1 milimetru.
*** Distanţa dintre puncte este formată din segmente cumulate ce sunt mai mici decât valoarea 1 milimetru.

Neutilizabil în circuitul civil

DATE DESPRE IMOBILUL NR. 343

Oficiul de Cadastru şi Publicitate Imobiliară GORJ
Biroul de Cadastru şi Publicitate Imobiliară Targu Jiu

A. Partea I. Descrierea imobilului

TEREN Intravilan

Adresa: Loc. Bobu, Jud. Gorj

Nr. Crt	Nr cadastral Nr. topografic	Suprafaţa* (mp)	Observaţii / Referinţe
A1		453	Sector cadastral:46 Teren neimprejmuit;

B. Partea II. Proprietari şi acte

Inscrieri privitoare la dreptul de proprietate şi alte drepturi reale		Referinţe
/		
Act Normativ nr. 7, din 13/03/1996 emis de Parlamentul României (art. 13, alin. 1);		
B1	Intabulare, drept de PROPRIETATE, dobandit prin Lege, cota actuala 1/1	A1
	1) **NEIDENTIFICAT NEIDENTIFICAT**	
Act Administrativ nr. 20819, din 14/10/2025 emis de Comuna Scoarța;		
B2	Se notează posesia faptică în favoarea lui Gavrilă Daniel-Laurențiu	A1
	1) **Gavrilă Daniel-Laurențiu**	

C. Partea III. SARCINI .

Inscrieri privind dezmembramintele dreptului de proprietate, drepturi reale de garanţie şi sarcini	Referinţe
NU SUNT	

Neutilizabil în circuitul civil

Anexa Nr. 1 La Partea I

Teren

Nr cadastral	Suprafaţa (mp)*	Observaţii / Referinţe
	453	

* Suprafaţa este determinată in planul de proiecţie Stereo 70.

DETALII LINIARE IMOBIL

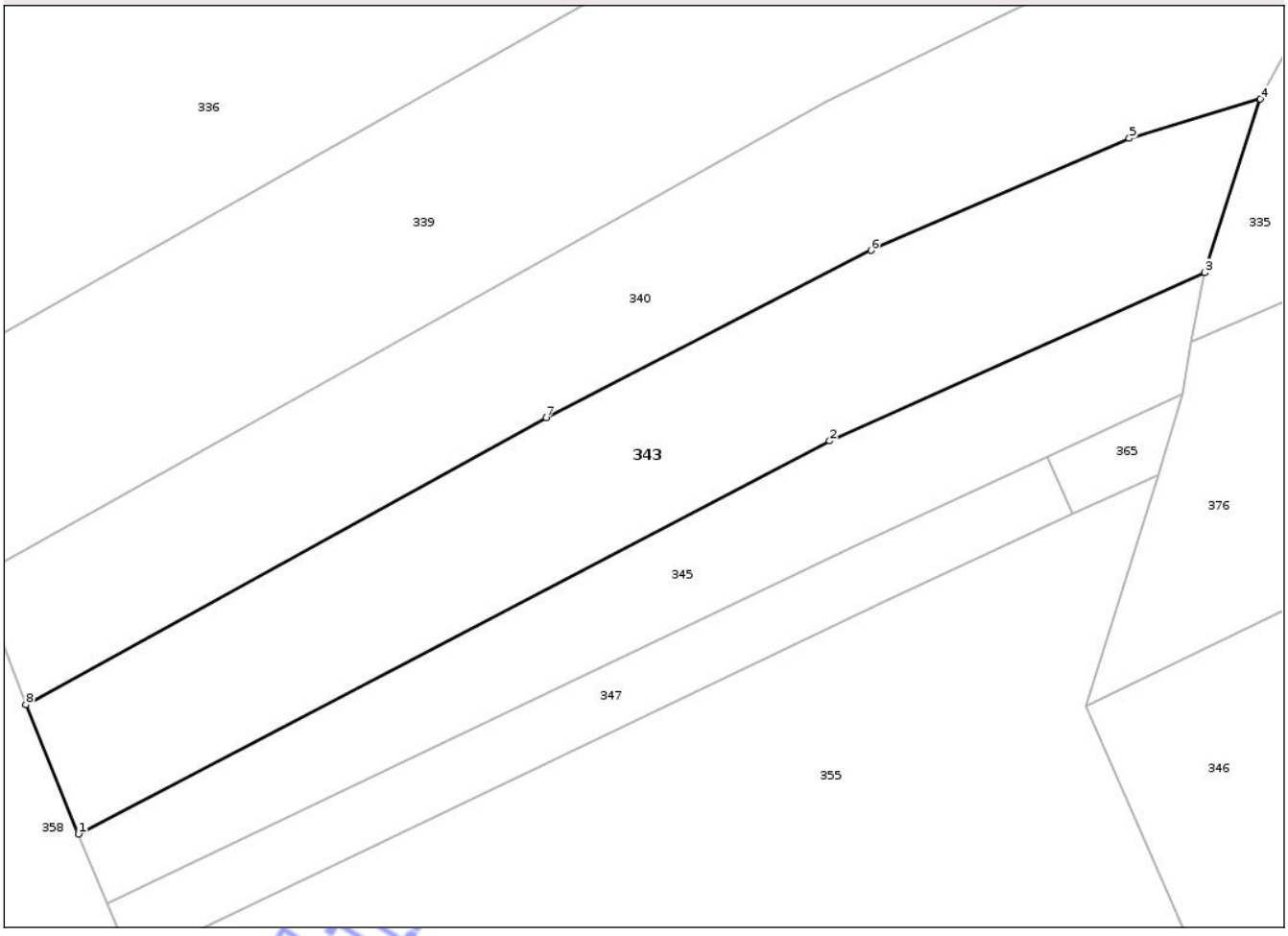

Date referitoare la teren

Crt	Categorie folosință	Intra vilan	Suprafaţa (mp)	Tarla	Parcelă	Nr. topo	Observaţii / Referinţe
1	vie	DA	453	23	1065/2, 1064/2	-	

Lungime Segmente
1) Valorile lungimilor segmentelor sunt obţinute din proiecţie în plan.

Punct început	X / Y	Punct sfârşit	X / Y	Lungime segment (** (m)
1	382.739,945 393.758,182	2	382.775,979 393.777,005	40.655
2	382.775,979 393.777,005	3	382.793,969 393.785,068	19.714
3	382.793,969 393.785,068	4	382.796,634 393.793,386	8.735
4	382.796,634 393.793,386	5	382.790,351 393.791,514	6.556
5	382.790,351 393.791,514	6	382.777,962 393.786,136	13.506

Document care conține date cu caracter personal, protejat de prevederile Regulamentului (UE) nr. 679/2016 și Legii 190/2018

Punct început	X / Y	Punct sfârşit	X / Y	Lungime segment (** (m)
6	382.777,962 393.786,136	7	382.762,377 393.778,122	17.525
7	382.762,377 393.778,122	8	382.737,424 393.764,373	28.49
8	382.737,424 393.764,373	1	382.739,945 393.758,182	6.684

** Lungimile segmentelor sunt determinate în planul de proiecţie Stereo 70 şi sunt rotunjite la 1 milimetru.
*** Distanţa dintre puncte este formată din segmente cumulate ce sunt mai mici decât valoarea 1 milimetru.

Neutilizabil în circuitul civil

DATE DESPRE IMOBILUL NR. 344

Oficiul de Cadastru şi Publicitate Imobiliară GORJ
Biroul de Cadastru şi Publicitate Imobiliară Targu Jiu

A. Partea I. Descrierea imobilului

TEREN Intravilan

Adresa: Loc. Bobu, Str Mărului, Nr. 34, Jud. Gorj

Nr. Crt	Nr cadastral Nr. topografic	Suprafaţa* (mp)	Observaţii / Referinţe
A1	38507	Din acte: 3.717 Masurata: 1.890	Sector cadastral:46 Teren neimprejmuit; diferența de suprafață se regăsește în ID 350

Construcţii

Crt	Nr cadastral Nr. topografic	Adresa	Observaţii / Referinţe
A1.1	38507-C1	Loc. Bobu, Str Mărului, Nr. 34, Jud. Gorj	Nr. niveluri:1; S. construita la sol:68 mp; S. construita desfasurata:68 mp; parter
A1.2	38507-C2	Loc. Bobu, Str Mărului, Nr. 34, Jud. Gorj	Nr. niveluri:1; S. construita la sol:15 mp; S. construita desfasurata:15 mp; parter

B. Partea II. Proprietari şi acte

Inscrieri privitoare la dreptul de proprietate şi alte drepturi reale		Referinţe
6672 / 25/01/2023		
Act Administrativ nr. 1525583, din 05/01/2023 emis de CJ GORJ;		
B1	Intabulare, drept de PROPRIETATE, dobandit prin Constituire, cota actuala 1/1	A1
	1) **Popescu Emil**, bun propriu DEFUNCT:Da	
/		
Act Administrativ nr. 20820, din 14/10/2025 emis de Comuna Scoarța;		
B2	Se notează posesia faptică în favoarea lui Popescu Vasile	A1
	1) **Popescu Vasile**	
Act Normativ nr. 7, din 13/03/1996 emis de Parlamentul României (art. 12, alin. 14);		
B3	Intabulare, drept de PROPRIETATE, dobandit prin Lege, cota actuala 1/1	A1.1, A1.2
	1) **Popescu Vasile**	

C. Partea III. SARCINI .

Inscrieri privind dezmembramintele dreptului de proprietate, drepturi reale de garanţie şi sarcini	Referinţe
NU SUNT	

Neautentizat în circuitul civil

Anexa Nr. 1 La Partea I

Teren

Nr cadastral	Suprafaţa (mp)*	Observaţii / Referinţe
38507	Din acte: 3.717 Masurata: 1.890	diferența de suprafață se regăsește în ID 350

* Suprafaţa este determinată in planul de proiecţie Stereo 70.

DETALII LINIARE IMOBIL

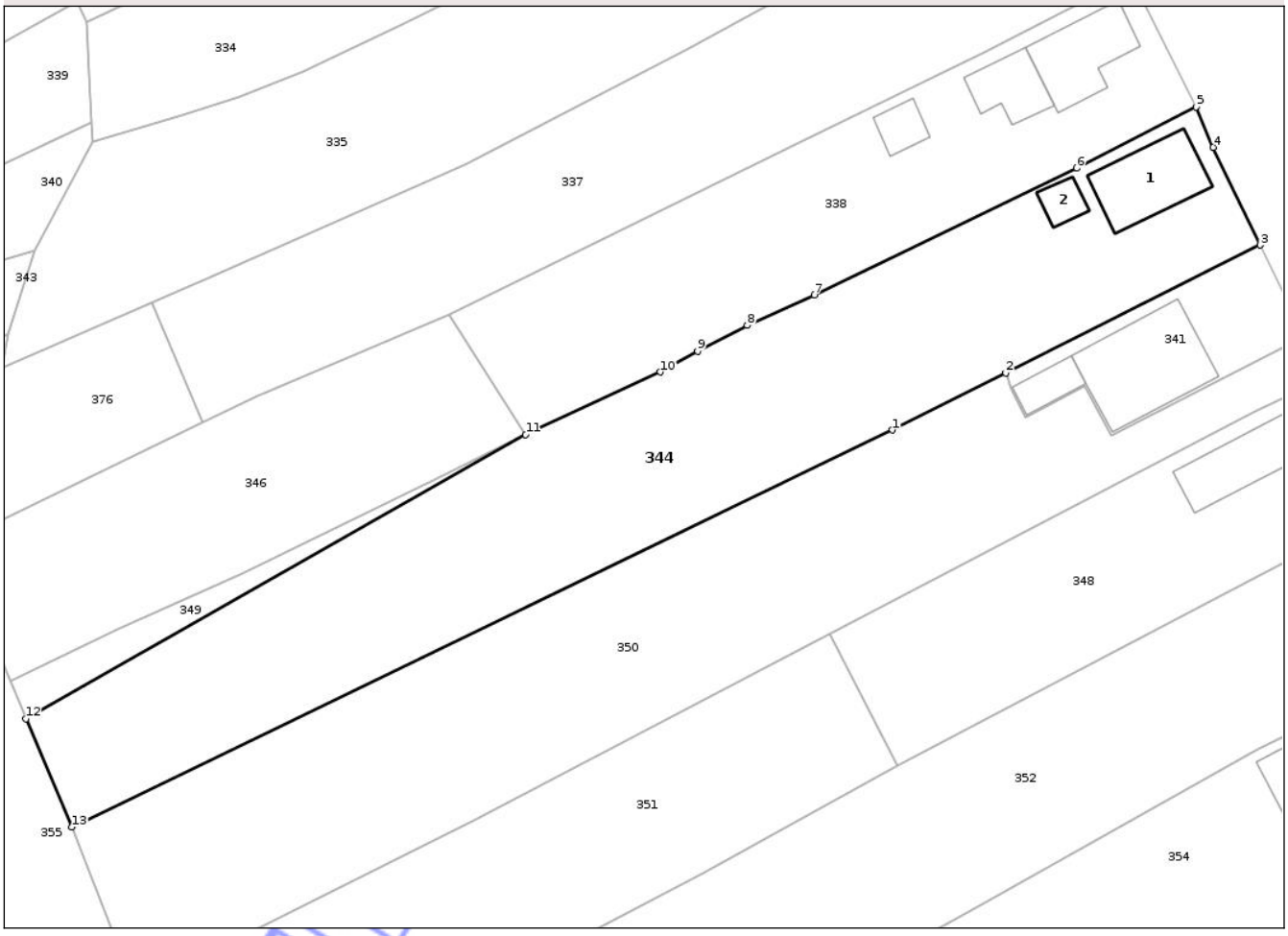

Date referitoare la teren

Crt	Categorie folosință	Intra vilan	Suprafaţa (mp)	Tarla	Parcelă	Nr. topo	Observaţii / Referinţe
1	curti constructii	DA	478	23	1058	-	
2	vie	DA	157	23	1056/3	-	
3	faneata	DA	336	23	1056	-	
4	arabil	DA	173	23	1056	-	
5	vie	DA	746	23	1057	-	

Date referitoare la construcţii

Crt	Număr	Destinaţie construcţie	Supraf. (mp)	Situaţie juridică	Observaţii / Referinţe
A1.1	38507-C1	constructii de locuinte	68	Cu acte	Nr. niveluri:1; S. construita la sol:68 mp; S. construita desfasurata:68 mp; parter
A1.2	38507-C2	constructii anexa	15	Cu acte	Nr. niveluri:1; S. construita la sol:15 mp; S. construita desfasurata:15 mp; parter

Document care conține date cu caracter personal, protejat de prevederile Regulamentului (UE) nr. 679/2016 și Legii 190/2018

Lungime Segmente
1) Valorile lungimilor segmentelor sunt obţinute din proiecţie în plan.

Punct început	X / Y	Punct sfârşit	X / Y	Lungime segment (** (m)
1	382.881,465 393.775,602	2	382.892,667 393.781,234	12.538
2	382.892,667 393.781,234	3	382.917,84 393.793,893	28.177
3	382.917,84 393.793,893	4	382.913,199 393.803,569	10.732
4	382.913,199 393.803,569	5	382.911,48 393.807,543	4.33
5	382.911,48 393.807,543	6	382.899,689 393.801,502	13.248
6	382.899,689 393.801,502	7	382.873,727 393.788,94	28.841
7	382.873,727 393.788,94	8	382.867,09 393.785,944	7.282
8	382.867,09 393.785,944	9	382.862,171 393.783,414	5.532
9	382.862,171 393.783,414	10	382.858,463 393.781,343	4.247
10	382.858,463 393.781,343	11	382.845,164 393.775,138	14.675
11	382.845,164 393.775,138	12	382.795,725 393.747,03	56.87
12	382.795,725 393.747,03	13	382.800,244 393.736,34	11.606
13	382.800,244 393.736,34	1	382.881,465 393.775,602	90.213

** Lungimile segmentelor sunt determinate în planul de proiecţie Stereo 70 şi sunt rotunjite la 1 milimetru.
*** Distanţa dintre puncte este formată din segmente cumulate ce sunt mai mici decât valoarea 1 milimetru.

Neutilizabil în circuitul civil

DATE DESPRE IMOBILUL NR. 345

Oficiul de Cadastru şi Publicitate Imobiliară GORJ
Biroul de Cadastru şi Publicitate Imobiliară Targu Jiu

A. Partea I. Descrierea imobilului

TEREN Intravilan

Adresa: Loc. Bobu, Jud. Gorj

Nr. Crt	Nr cadastral Nr. topografic	Suprafaţa* (mp)	Observaţii / Referinţe
A1		265	Sector cadastral:46 Teren neimprejmuit;

B. Partea II. Proprietari şi acte

Inscrieri privitoare la dreptul de proprietate şi alte drepturi reale		Referinţe
/		
Act Normativ nr. 7, din 13/03/1996 emis de Parlamentul României (art. 13, alin. 1);		
B1	Intabulare, drept de PROPRIETATE, dobandit prin Lege, cota actuala 1/1	A1
	1) **NEIDENTIFICAT NEIDENTIFICAT**	
Act Administrativ nr. 20822, din 14/10/2025 emis de Comuna Scoarța;		
B2	Se notează posesia faptică în favoarea lui Vîrjan Sorinel	A1
	1) **Vîrjan Sorinel**	

C. Partea III. SARCINI .

Inscrieri privind dezmembramintele dreptului de proprietate, drepturi reale de garanţie şi sarcini	Referinţe
NU SUNT	

Neutilizabil în circuitul civil

Anexa Nr. 1 La Partea I

Teren

Nr cadastral	Suprafaţa (mp)*	Observaţii / Referinţe
	265	

* Suprafaţa este determinată in planul de proiecţie Stereo 70.

DETALII LINIARE IMOBIL

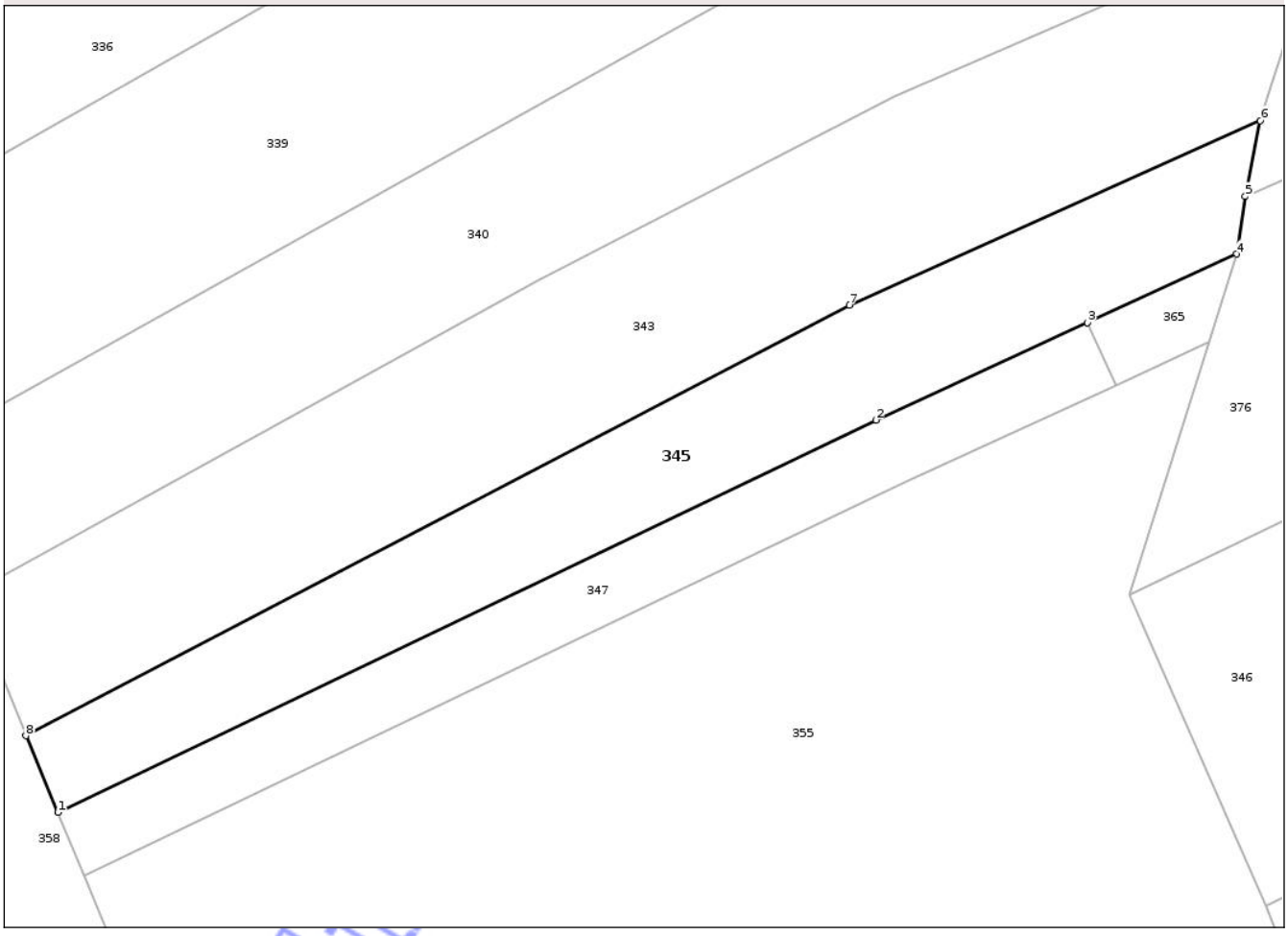

Date referitoare la teren

Crt	Categorie folosință	Intra vilan	Suprafaţa (mp)	Tarla	Parcelă	Nr. topo	Observaţii / Referinţe
1	vie	DA	265	23	1064/2	-	

Lungime Segmente
1) Valorile lungimilor segmentelor sunt obţinute din proiecţie în plan.

Punct început	X / Y	Punct sfârşit	X / Y	Lungime segment (** (m)
1	382.741,342 393.754,829	2	382.777,138 393.771,977	39.691
2	382.777,138 393.771,977	3	382.786,405 393.776,237	10.2
3	382.786,405 393.776,237	4	382.792,929 393.779,237	7.18
4	382.792,929 393.779,237	5	382.793,319 393.781,751	2.544
5	382.793,319 393.781,751	6	382.793,969 393.785,068	3.38

Document care conține date cu caracter personal, protejat de prevederile Regulamentului (UE) nr. 679/2016 și Legii 190/2018

Punct început	X / Y	Punct sfârşit	X / Y	Lungime segment (** (m)
6	382.793,969 393.785,068	7	382.775,979 393.777,005	19.714
7	382.775,979 393.777,005	8	382.739,945 393.758,182	40.655
8	382.739,945 393.758,182	1	382.741,342 393.754,829	3.632

** Lungimile segmentelor sunt determinate în planul de proiecţie Stereo 70 şi sunt rotunjite la 1 milimetru.
*** Distanţa dintre puncte este formată din segmente cumulate ce sunt mai mici decât valoarea 1 milimetru.

Neutilizabil în circuitul civil

DATE DESPRE IMOBILUL NR. 358

Oficiul de Cadastru şi Publicitate Imobiliară GORJ
Biroul de Cadastru şi Publicitate Imobiliară Targu Jiu

A. Partea I. Descrierea imobilului

TEREN Intravilan

Adresa: Loc. Bobu, Str Părului, Nr. 5, Jud. Gorj

Nr. Crt	Nr cadastral Nr. topografic	Suprafaţa* (mp)	Observaţii / Referinţe
A1		1.978	Sector cadastral:46 Teren neimprejmuit;

Construcţii

Crt	Nr cadastral Nr. topografic	Adresa	Observaţii / Referinţe
A1.1		Loc. Bobu, Str Părului, Nr. 5, Jud. Gorj	Nr. niveluri:1; S. construita la sol:102 mp; S. construita desfasurata:102 mp; parter
A1.2		Loc. Bobu, Str Părului, Nr. 5, Jud. Gorj	Nr. niveluri:1; S. construita la sol:10 mp; S. construita desfasurata:10 mp; parter
A1.3		Loc. Bobu, Str Părului, Nr. 5, Jud. Gorj	Nr. niveluri:1; S. construita la sol:12 mp; S. construita desfasurata:12 mp; parter

B. Partea II. Proprietari şi acte

Inscrieri privitoare la dreptul de proprietate şi alte drepturi reale		Referinţe
/		
Act Normativ nr. 7, din 13/03/1996 emis de Parlamentul României (art. 13, alin. 1);		
B1	Intabulare, drept de PROPRIETATE, dobandit prin Lege, cota actuala 1/1	A1
	1) **NEIDENTIFICAT NEIDENTIFICAT**	
Act Administrativ nr. 20826, din 14/10/2025 emis de Comuna Scoarţa;		
B2	Se notează posesia faptică în favoarea lui Foldes Ioan	A1
	1) **Foldes Ioan**	
Act Normativ nr. 7, din 13/03/1996 emis de Parlamentul României (art. 12, alin. 14);		
B3	Intabulare, drept de PROPRIETATE, dobandit prin Lege, cota actuala 1/1	A1.1, A1.2, A1.3
	1) **Foldes Ioan**	

C. Partea III. SARCINI .

Inscrieri privind dezmembramintele dreptului de proprietate, drepturi reale de garanţie şi sarcini	Referinţe
NU SUNT	

Neutilizabil în circuitul civil

Anexa Nr. 1 La Partea I

Teren

Nr cadastral	Suprafaţa (mp)*	Observaţii / Referinţe
	1.978	

* Suprafaţa este determinată in planul de proiecţie Stereo 70.

DETALII LINIARE IMOBIL

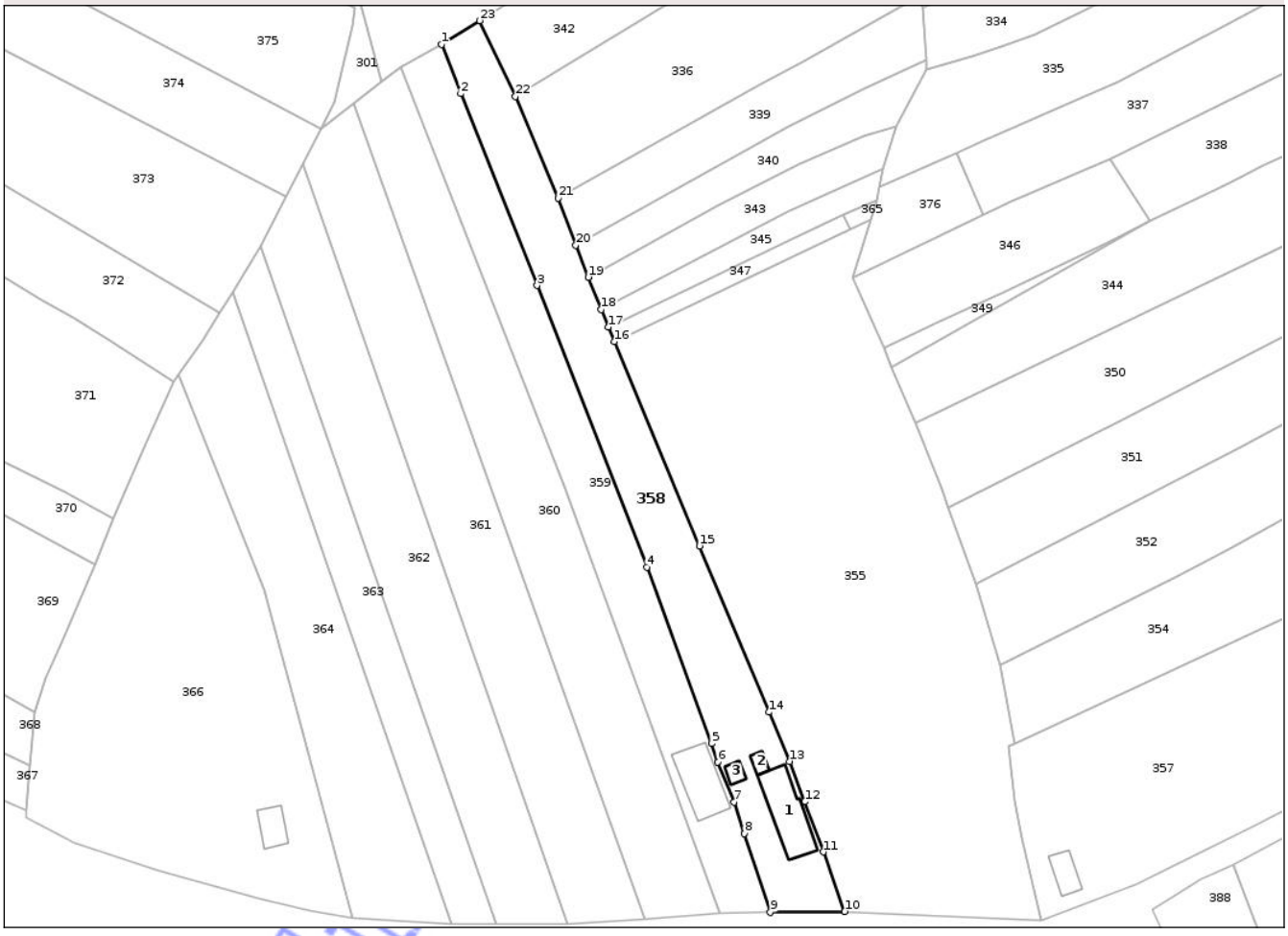

Date referitoare la teren

Crt	Categorie folosință	Intra vilan	Suprafaţa (mp)	Tarla	Parcelă	Nr. topo	Observaţii / Referinţe
1	curti constructii	DA	409	23	1153/3	-	
2	vie	DA	76	23	1153/3	-	
3	arabil	DA	229	23	1153/3	-	
4	vie	DA	186	23	1153/3	-	
5	arabil	DA	1.078	23	1153/3	-	

Date referitoare la construcţii

Crt	Număr	Destinaţie construcţie	Supraf. (mp)	Situaţie juridică	Observaţii / Referinţe
A1.1		constructii de locuinte	102	Cu acte	Nr. niveluri:1; S. construita la sol:102 mp; S. construita desfasurata:102 mp; parter
A1.2		constructii anexa	10	Cu acte	Nr. niveluri:1; S. construita la sol:10 mp; S. construita desfasurata:10 mp; parter
A1.3		constructii anexa	12	Cu acte	Nr. niveluri:1; S. construita la sol:12 mp; S. construita desfasurata:12 mp; parter

Document care conține date cu caracter personal, protejat de prevederile Regulamentului (UE) nr. 679/2016 și Legii 190/2018

Lungime Segmente
1) Valorile lungimilor segmentelor sunt obţinute din proiecţie în plan.

Punct început	X / Y	Punct sfârşit	X / Y	Lungime segment (** (m)
1	382.709,288 393.808,997	2	382.712,966 393.799,566	10.123
3	382.727,639 393.762,808	4	382.748,672 393.708,782	57.976
5	382.761,075 393.674,994	6	382.762,35 393.671,497	3.722
7	382.765,47 393.663,822	8	382.767,415 393.657,774	6.353
9	382.772,409 393.642,664	10	382.786,661 393.642,833	14.252
11	382.782,532 393.654,228	12	382.778,999 393.663,873	10.272
13	382.776,063 393.671,588	14	382.772,116 393.681,037	10.24
15	382.758,814 393.712,891	16	382.742,497 393.752,056	42.428
17	382.741,342 393.754,829	18	382.739,945 393.758,182	3.632
19	382.737,424 393.764,373	20	382.735,081 393.770,547	6.604
21	382.731,674 393.779,525	22	382.723,471 393.799,06	21.188
23	382.716,628 393.813,544	1	382.709,288 393.808,997	8.633

Punct început	X / Y	Punct sfârşit	X / Y	Lungime segment (** (m)
2	382.712,966 393.799,566	3	382.727,639 393.762,808	39.578
4	382.748,672 393.708,782	5	382.761,075 393.674,994	35.993
6	382.762,35 393.671,497	7	382.765,47 393.663,822	8.285
8	382.767,415 393.657,774	9	382.772,409 393.642,664	15.914
10	382.786,661 393.642,833	11	382.782,532 393.654,228	12.119
12	382.778,999 393.663,873	13	382.776,063 393.671,588	8.255
14	382.772,116 393.681,037	15	382.758,814 393.712,891	34.52
16	382.742,497 393.752,056	17	382.741,342 393.754,829	3.004
18	382.739,945 393.758,182	19	382.737,424 393.764,373	6.684
20	382.735,081 393.770,547	21	382.731,674 393.779,525	9.602
22	382.723,471 393.799,06	23	382.716,628 393.813,544	16.019

** Lungimile segmentelor sunt determinate în planul de proiecţie Stereo 70 şi sunt rotunjite la 1 milimetru.
*** Distanţa dintre puncte este formată din segmente cumulate ce sunt mai mici decât valoarea 1 milimetru.

Neutilizabil în circuitul civil

DATE DESPRE IMOBILUL NR. 359

Oficiul de Cadastru şi Publicitate Imobiliară GORJ
Biroul de Cadastru şi Publicitate Imobiliară Targu Jiu

A. Partea I. Descrierea imobilului

TEREN Intravilan

Adresa: Loc. Bobu, Str Părului, Jud. Gorj

Nr. Crt	Nr cadastral Nr. topografic	Suprafaţa* (mp)	Observaţii / Referinţe
A1	38559	1.629	Sector cadastral:46 Teren neimprejmuit;

B. Partea II. Proprietari şi acte

Inscrieri privitoare la dreptul de proprietate şi alte drepturi reale		Referinţe
56708 / 07/07/2022		
Act Notarial nr. 152, din 05/07/2022 emis de Cornescu Iuliana;		
B1	Intabulare, drept de PROPRIETATEcu titlu de drept mostenire, dobandit prin Succesiune, cota actuala 1/1	A1
	1) **Popescu Sabina**, bun propriu	

C. Partea III. SARCINI .

Inscrieri privind dezmembramintele dreptului de proprietate, drepturi reale de garanţie şi sarcini	Referinţe
NU SUNT	

Neutilizabil în circuitul civil

Anexa Nr. 1 La Partea I

Teren

Nr cadastral	Suprafaţa (mp)*	Observaţii / Referinţe
38559	1.629	

* Suprafaţa este determinată in planul de proiecţie Stereo 70.

DETALII LINIARE IMOBIL

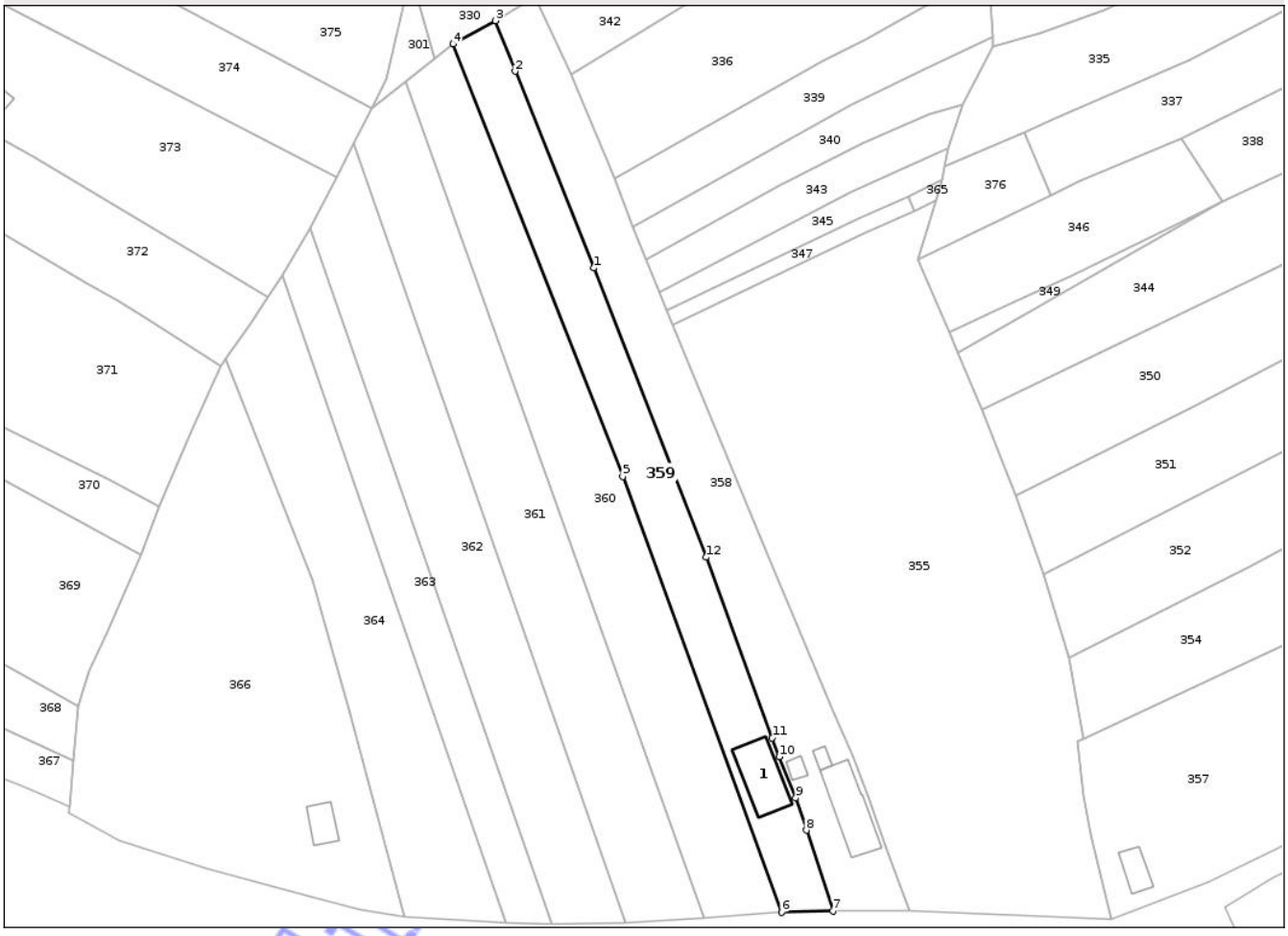

Date referitoare la teren

Crt	Categorie folosință	Intra vilan	Suprafaţa (mp)	Tarla	Parcelă	Nr. topo	Observaţii / Referinţe
1	curti constructii	DA	335	23	1153/2	-	
2	arabil	DA	1.294	23	1153/2	-	

Date referitoare la construcţii

Crt	Număr	Destinaţie construcţie	Supraf. (mp)	Situaţie juridică	Observaţii / Referinţe
A1.1	38559-C1	constructii de locuinte	92	Fara acte	Nr. niveluri:1; S. construita la sol:92 mp; construcție în execuție

Lungime Segmente
1) Valorile lungimilor segmentelor sunt obţinute din proiecţie în plan.

Punct început	X / Y	Punct sfârşit	X / Y	Lungime segment (** (m)
1	382.727,639 393.762,808	2	382.712,966 393.799,566	39.578
2	382.712,966 393.799,566	3	382.709,288 393.808,997	10.123
3	382.709,288 393.808,997	4	382.701,384 393.804,648	9.022

Document care conține date cu caracter personal, protejat de prevederile Regulamentului (UE) nr. 679/2016 și Legii 190/2018

Punct început	X / Y	Punct sfârşit	X / Y	Lungime segment (** (m)
4	382.701,384 393.804,648	5	382.733,076 393.723,836	86.804
5	382.733,076 393.723,836	6	382.762,798 393.642,428	86.665
6	382.762,798 393.642,428	7	382.772,409 393.642,664	9.614
7	382.772,409 393.642,664	8	382.767,415 393.657,774	15.914
8	382.767,415 393.657,774	9	382.765,47 393.663,822	6.353
9	382.765,47 393.663,822	10	382.762,35 393.671,497	8.285
10	382.762,35 393.671,497	11	382.761,075 393.674,994	3.722
11	382.761,075 393.674,994	12	382.748,672 393.708,782	35.993
12	382.748,672 393.708,782	1	382.727,639 393.762,808	57.976

** Lungimile segmentelor sunt determinate în planul de proiecţie Stereo 70 şi sunt rotunjite la 1 milimetru.
*** Distanţa dintre puncte este formată din segmente cumulate ce sunt mai mici decât valoarea 1 milimetru.

Neutilizabil în circuitul civil

DATE DESPRE IMOBILUL NR. 311

Oficiul de Cadastru şi Publicitate Imobiliară GORJ
Biroul de Cadastru şi Publicitate Imobiliară Targu Jiu

A. Partea I. Descrierea imobilului

TEREN Intravilan

Adresa: Loc. Bobu, Str Bobu, Nr. 78, Jud. Gorj

Nr. Crt	Nr cadastral Nr. topografic	Suprafaţa* (mp)	Observaţii / Referinţe
A1	35778	631	Sector cadastral:46 Teren neimprejmuit;

Construcţii

Crt	Nr cadastral Nr. topografic	Adresa	Observaţii / Referinţe
A1.1	35778-C1	Loc. Bobu, Str Bobu, Nr. 78, Jud. Gorj	Nr. niveluri:1; S. construita la sol:80 mp; S. construita desfasurata:80 mp; parter
A1.2	35778-C2	Loc. Bobu, Str Bobu, Nr. 78, Jud. Gorj	Nr. niveluri:2; S. construita la sol:64 mp; S. construita desfasurata:128 mp; P+1
A1.3	35778-C3	Loc. Bobu, Str Bobu, Nr. 78, Jud. Gorj	Nr. niveluri:1; S. construita la sol:15 mp; S. construita desfasurata:15 mp; parter
A1.4	35778-C4	Loc. Bobu, Str Bobu, Nr. 78, Jud. Gorj	Nr. niveluri:1; S. construita la sol:16 mp; S. construita desfasurata:16 mp; parter
A1.5	35778-C5	Loc. Bobu, Str Bobu, Nr. 78, Jud. Gorj	Nr. niveluri:1; S. construita la sol:13 mp; S. construita desfasurata:13 mp; parter

B. Partea II. Proprietari şi acte

Inscrieri privitoare la dreptul de proprietate şi alte drepturi reale		Referinţe
21570 / 28/03/2014		
Act Notarial nr. 943, din 28/03/2014 emis de NP Badea Silvia;		
B1	Intabulare, drept de PROPRIETATEcu titlu de drept donație, dobandit prin Conventie, cota actuala 1/1	A1
	1) **Bejinaru Maria**, bun propriu	
B2	Intabulare, drept de PROPRIETATEcu titlu de drept donație, dobandit prin Conventie, cota actuala 1/1	A1.1, A1.2
	1) **Bejinaru Maria**, bun propriu	
/		
Act Administrativ nr. 20804, din 14/10/2025 emis de Comuna Scoarța;		
B3	Se notează posesia faptică pentru suprafața de 8 mp în favoarea lui Bejinaru Maria	A1
	1) **Bejinaru Maria**, bun propriu	
Act Normativ nr. 7, din 13/03/1996 emis de Parlamentul României (art. 12, alin. 14);		
B4	Intabulare, drept de PROPRIETATE, dobandit prin Lege, cota actuala 1/1	A1.3, A1.4, A1.5
	1) **Bejinaru Maria**	

C. Partea III. SARCINI .

Inscrieri privind dezmembramintele dreptului de proprietate, drepturi reale de garanţie şi sarcini	Referinţe
NU SUNT	

Neautentic în circuitul civil

Anexa Nr. 1 La Partea I

Teren

Nr cadastral	Suprafaţa (mp)*	Observaţii / Referinţe
35778	631	

* Suprafaţa este determinată in planul de proiecţie Stereo 70.

DETALII LINIARE IMOBIL

Date referitoare la teren

Crt	Categorie folosință	Intra vilan	Suprafaţa (mp)	Tarla	Parcelă	Nr. topo	Observaţii / Referinţe
1	curti constructii	DA	322	23	1120/2	-	
2	arabil	DA	127	23	1119	-	
3	curti constructii	DA	108	23	1117/2	-	
4	pasune	DA	74	23	1117/2	-	

Date referitoare la construcţii

Crt	Număr	Destinaţie construcţie	Supraf. (mp)	Situaţie juridică	Observaţii / Referinţe
A1.1	35778-C1	constructii de locuinte	80	Cu acte	Nr. niveluri:1; S. construita la sol:80 mp; S. construita desfasurata:80 mp; parter
A1.2	35778-C2	constructii de locuinte	64	Cu acte	Nr. niveluri:2; S. construita la sol:64 mp; S. construita desfasurata:128 mp; P+1
A1.3	35778-C3	constructii anexa	15	Cu acte	Nr. niveluri:1; S. construita la sol:15 mp; S. construita desfasurata:15 mp; parter
A1.4	35778-C4	constructii anexa	16	Cu acte	Nr. niveluri:1; S. construita la sol:16 mp; S. construita desfasurata:16 mp; parter
A1.5	35778-C5	constructii anexa	13	Cu acte	Nr. niveluri:1; S. construita la sol:13 mp; S. construita desfasurata:13 mp; parter

Document care conține date cu caracter personal, protejat de prevederile Regulamentului (UE) nr. 679/2016 și Legii 190/2018

Lungime Segmente
1) Valorile lungimilor segmentelor sunt obţinute din proiecţie în plan.

Punct început	X / Y	Punct sfârşit	X / Y	Lungime segment (** (m)
1	382.682,243 393.972,487	2	382.677,712 393.978,7	7.69
2	382.677,712 393.978,7	3	382.673,382 393.982,556	5.798
3	382.673,382 393.982,556	4	382.667,968 393.987,379	7.251
4	382.667,968 393.987,379	5	382.663,555 393.991,548	6.071
5	382.663,555 393.991,548	6	382.654,527 393.996,872	10.482
6	382.654,527 393.996,872	7	382.648,587 393.987,498	11.098
7	382.648,587 393.987,498	8	382.659,818 393.980,508	13.228
8	382.659,818 393.980,508	9	382.667,443 393.974,3	9.832
9	382.667,443 393.974,3	10	382.674,801 393.967,103	10.293
10	382.674,801 393.967,103	11	382.681,943 393.958,032	11.546
11	382.681,943 393.958,032	12	382.690,289 393.947,809	13.197
12	382.690,289 393.947,809	13	382.700,856 393.935,939	15.892
13	382.700,856 393.935,939	14	382.703,972 393.938,756	4.201
14	382.703,972 393.938,756	15	382.696,028 393.949,02	12.98
15	382.696,028 393.949,02	16	382.694,058 393.951,722	3.344
16	382.694,058 393.951,722	17	382.691,414 393.956,641	5.585
17	382.691,414 393.956,641	18	382.687,94 393.963,638	7.811
18	382.687,94 393.963,638	1	382.682,243 393.972,487	10.524

** Lungimile segmentelor sunt determinate în planul de proiecţie Stereo 70 şi sunt rotunjite la 1 milimetru.
*** Distanţa dintre puncte este formată din segmente cumulate ce sunt mai mici decât valoarea 1 milimetru.

Neutilizabil în circuitul civil

DATE DESPRE IMOBILUL NR. 316

Oficiul de Cadastru şi Publicitate Imobiliară GORJ
Biroul de Cadastru şi Publicitate Imobiliară Targu Jiu

A. Partea I. Descrierea imobilului

TEREN Intravilan

Adresa: Loc. Bobu, Str Bobu, Nr. 84, Jud. Gorj

Nr. Crt	Nr cadastral Nr. topografic	Suprafaţa* (mp)	Observaţii / Referinţe
A1		508	Sector cadastral:46 Teren neimprejmuit;

B. Partea II. Proprietari şi acte

Inscrieri privitoare la dreptul de proprietate şi alte drepturi reale		Referinţe
/		
Act Normativ nr. 7, din 13/03/1996 emis de Parlamentul României (art. 13, alin. 1);		
B1	Intabulare, drept de PROPRIETATE, dobandit prin Lege, cota actuala 1/1	A1
	1) **NEIDENTIFICAT NEIDENTIFICAT**	
Act Administrativ nr. 20806, din 14/10/2025 emis de Comuna Scoarța;		
B2	Se notează posesia faptică în favoarea lui Răgușitu Cristian-Florin	A1
	1) **Răgușitu Cristian-Florin**	

C. Partea III. SARCINI .

Inscrieri privind dezmembramintele dreptului de proprietate, drepturi reale de garanţie şi sarcini	Referinţe
NU SUNT	

Neutilizabil în circuitul civil

Anexa Nr. 1 La Partea I

Teren

Nr cadastral	Suprafaţa (mp)*	Observaţii / Referinţe
	508	

* Suprafaţa este determinată in planul de proiecţie Stereo 70.

DETALII LINIARE IMOBIL

Date referitoare la teren

Crt	Categorie folosință	Intra vilan	Suprafaţa (mp)	Tarla	Parcelă	Nr. topo	Observaţii / Referinţe
1	livada	DA	508	23	1109/2, 1110/2	-	

Lungime Segmente
1) Valorile lungimilor segmentelor sunt obţinute din proiecţie în plan.

Punct început	X / Y	Punct sfârşit	X / Y	Lungime segment (** (m)
1	382.707,888 394.037,786	2	382.697,303 394.032,755	11.72
2	382.697,303 394.032,755	3	382.702,85 394.021,643	12.419
3	382.702,85 394.021,643	4	382.707,255 394.010,846	11.661
4	382.707,255 394.010,846	5	382.710,978 394.003,516	8.221
5	382.710,978 394.003,516	6	382.714,801 393.997,47	7.154

Document care conține date cu caracter personal, protejat de prevederile Regulamentului (UE) nr. 679/2016 și Legii 190/2018

Punct început	X / Y	Punct sfârşit	X / Y	Lungime segment (** (m)
6	382.714,801 393.997,47	7	382.726,112 394.005,123	13.657
7	382.726,112 394.005,123	8	382.715,27 394.025,59	23.162
8	382.715,27 394.025,59	1	382.707,888 394.037,786	14.256

** Lungimile segmentelor sunt determinate în planul de proiecţie Stereo 70 şi sunt rotunjite la 1 milimetru.
*** Distanţa dintre puncte este formată din segmente cumulate ce sunt mai mici decât valoarea 1 milimetru.

Neutilizabil în circuitul civil

DATE DESPRE IMOBILUL NR. 317

Oficiul de Cadastru şi Publicitate Imobiliară GORJ
Biroul de Cadastru şi Publicitate Imobiliară Targu Jiu

A. Partea I. Descrierea imobilului

TEREN Intravilan

Adresa: Loc. Bobu, Str Bobu, Nr. 88, Jud. Gorj

Nr. Crt	Nr cadastral Nr. topografic	Suprafaţa* (mp)	Observaţii / Referinţe
A1	38143	Din acte: 960 Masurata: 1.001	Sector cadastral:46 Teren imprejmuit;

Construcţii

Crt	Nr cadastral Nr. topografic	Adresa	Observaţii / Referinţe
A1.1	38143-C1	Loc. Bobu, Str Bobu, Nr. 88, Jud. Gorj	Nr. niveluri:1; S. construita la sol:104 mp; S. construita desfasurata:104 mp; Biserică
A1.2	38143-C2	Loc. Bobu, Str Bobu, Nr. 88, Jud. Gorj	Nr. niveluri:1; S. construita la sol:9 mp; S. construita desfasurata:9 mp; clopotniță
A1.3	38143-C3	Loc. Bobu, Str Bobu, Nr. 88, Jud. Gorj	Nr. niveluri:1; S. construita la sol:61 mp; S. construita desfasurata:61 mp; capelă
A1.4	38143-C4	Loc. Bobu, Str Bobu, Nr. 88, Jud. Gorj	Nr. niveluri:1; S. construita la sol:46 mp; S. construita desfasurata:46 mp; anexă

B. Partea II. Proprietari şi acte

Inscrieri privitoare la dreptul de proprietate şi alte drepturi reale		Referinţe
52155 / 24/05/2021		
Act Administrativ nr. 1524660, din 23/04/2021 emis de COMISIA JUDEȚEANĂ GORJ;		
B1	Intabulare, drept de PROPRIETATEcu titlu de drept constituire, dobandit prin Lege, cota actuala 1/1	A1
	1) **Parohia Bobu**, CIF:16065944, bun propriu	
/		
Act Normativ nr. 7, din 13/03/1996 emis de Parlamentul României (art. 12, alin. 14);		
B2	Intabulare, drept de PROPRIETATE, dobandit prin Lege, cota actuala 1/1	A1.1, A1.2, A1.3, A1.4
	1) **Parohia Bobu**, CIF:16065944, bun propriu	

C. Partea III. SARCINI .

Inscrieri privind dezmembramintele dreptului de proprietate, drepturi reale de garanţie şi sarcini	Referinţe
NU SUNT	

Neautentificat în circuitul civil

Anexa Nr. 1 La Partea I

Teren

Nr cadastral	Suprafaţa (mp)*	Observaţii / Referinţe
38143	Din acte: 960 Masurata: 1.001	

* Suprafaţa este determinată in planul de proiecţie Stereo 70.

DETALII LINIARE IMOBIL

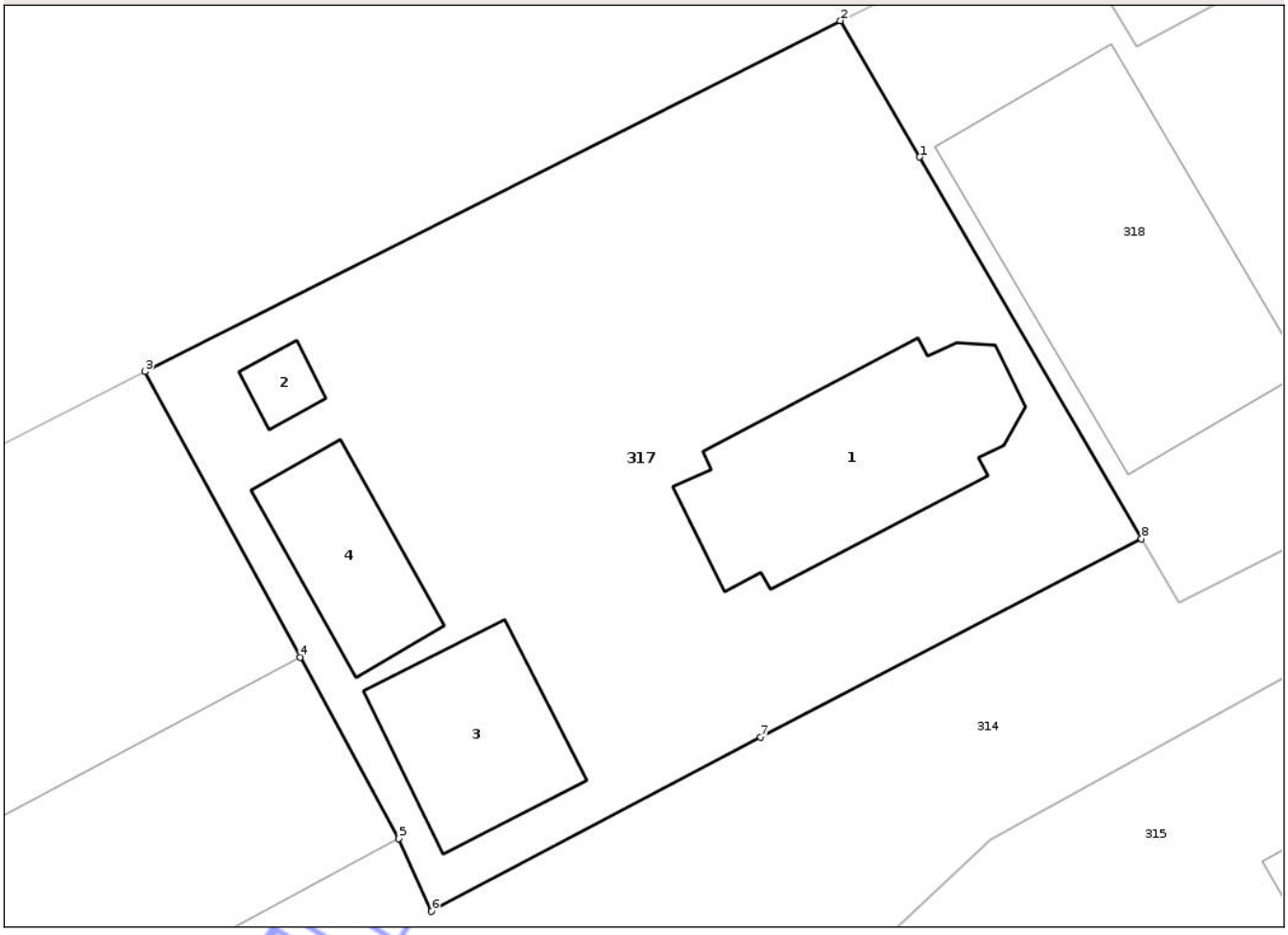

Date referitoare la teren

Crt	Categorie folosinţă	Intra vilan	Suprafaţa (mp)	Tarla	Parcelă	Nr. topo	Observaţii / Referinţe
1	curti constructii	DA	1.001	23	1108/1/2	-	

Date referitoare la construcţii

Crt	Număr	Destinaţie construcţie	Supraf. (mp)	Situaţie juridică	Observaţii / Referinţe
A1.1	38143-C1	constructii administrative si social culturale	104	Cu acte	Nr. niveluri:1; S. construita la sol:104 mp; S. construita desfasurata:104 mp; Biserică
A1.2	38143-C2	constructii anexa	9	Cu acte	Nr. niveluri:1; S. construita la sol:9 mp; S. construita desfasurata:9 mp; clopotniţă
A1.3	38143-C3	constructii anexa	61	Cu acte	Nr. niveluri:1; S. construita la sol:61 mp; S. construita desfasurata:61 mp; capelă
A1.4	38143-C4	constructii anexa	46	Cu acte	Nr. niveluri:1; S. construita la sol:46 mp; S. construita desfasurata:46 mp; anexă

Lungime Segmente
1) Valorile lungimilor segmentelor sunt obţinute din proiecţie în plan.

Punct început	X / Y	Punct sfârşit	X / Y	Lungime segment (** (m)

Document care conține date cu caracter personal, protejat de prevederile Regulamentului (UE) nr. 679/2016 și Legii 190/2018

Punct început	X / Y	Punct sfârşit	X / Y	Lungime segment (** (m)
1	382.764,657 394.058,478	2	382.761,024 394.064,729	7.23
2	382.761,024 394.064,729	3	382.729,109 394.048,638	35.742
3	382.729,109 394.048,638	4	382.736,243 394.035,532	14.922
4	382.736,243 394.035,532	5	382.740,768 394.027,218	9.465
5	382.740,768 394.027,218	6	382.742,257 394.023,872	3.662
6	382.742,257 394.023,872	7	382.757,362 394.031,865	17.089
7	382.757,362 394.031,865	8	382.774,834 394.040,966	19.701
8	382.774,834 394.040,966	1	382.764,657 394.058,478	20.255

** Lungimile segmentelor sunt determinate în planul de proiecţie Stereo 70 şi sunt rotunjite la 1 milimetru.
*** Distanţa dintre puncte este formată din segmente cumulate ce sunt mai mici decât valoarea 1 milimetru.

Neutilizabil în circuitul civil

DATE DESPRE IMOBILUL NR. 337

Oficiul de Cadastru şi Publicitate Imobiliară GORJ
Biroul de Cadastru şi Publicitate Imobiliară Targu Jiu

A. Partea I. Descrierea imobilului

TEREN Intravilan

Adresa: Loc. Bobu, Str Mărului, Nr. 30, Jud. Gorj

Nr. Crt	Nr cadastral Nr. topografic	Suprafaţa* (mp)	Observaţii / Referinţe
A1		1.350	Sector cadastral:46 Teren neimprejmuit;

Construcţii

Crt	Nr cadastral Nr. topografic	Adresa	Observaţii / Referinţe
A1.1		Loc. Bobu, Str Mărului, Nr. 30, Jud. Gorj	Nr. niveluri:1; S. construita la sol:47 mp; S. construita desfasurata:47 mp; parter

B. Partea II. Proprietari şi acte

Inscrieri privitoare la dreptul de proprietate şi alte drepturi reale		Referinţe
/		
Act Notarial nr. 249, din 04/05/1998 emis de NP Cezarina Ciobanu;		
B1	Intabulare, drept de PROPRIETATE, dobandit prin Succesiune, cota actuala 1/3	A1, A1.1
	1) **Bolborea Adrian**, bun propriu	
B2	Intabulare, drept de PROPRIETATE, dobandit prin Succesiune, cota actuala 1/3	A1, A1.1
	1) **Bolborea Elisabeta**, bun propriu	
B3	Intabulare, drept de PROPRIETATE, dobandit prin Succesiune, cota actuala 1/3	A1, A1.1
	1) **Bolborea Răzvan**, bun propriu	

C. Partea III. SARCINI .

Inscrieri privind dezmembramintele dreptului de proprietate, drepturi reale de garanţie şi sarcini	Referinţe
NU SUNT	

Neutilizabil în circuitul civil

Anexa Nr. 1 La Partea I

Teren

Nr cadastral	Suprafaţa (mp)*	Observaţii / Referinţe
	1.350	

* Suprafaţa este determinată in planul de proiecţie Stereo 70.

DETALII LINIARE IMOBIL

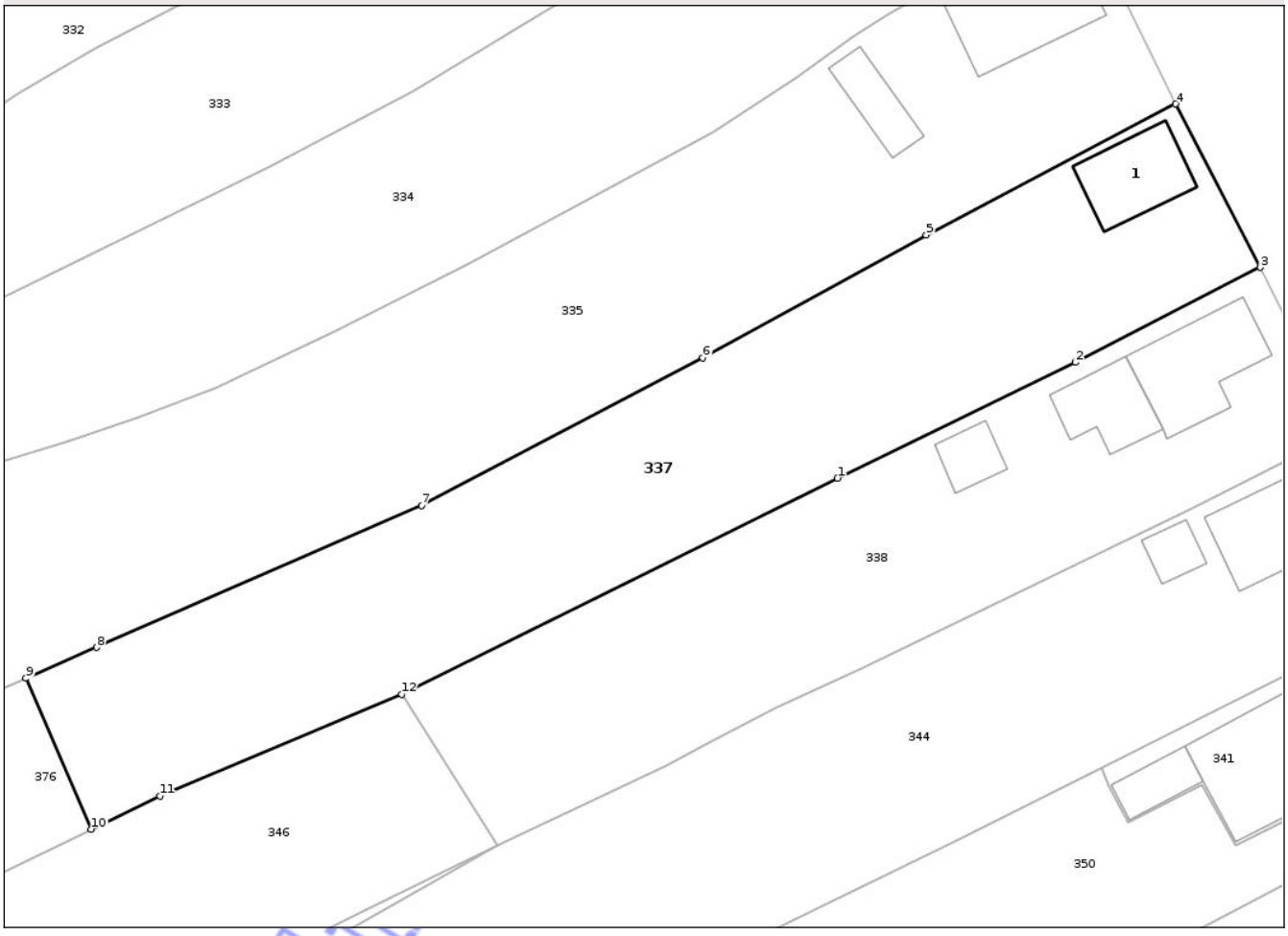

Date referitoare la teren

Crt	Categorie folosință	Intra vilan	Suprafaţa (mp)	Tarla	Parcelă	Nr. topo	Observaţii / Referinţe
1	curti constructii	DA	89	23	1061	-	
2	livada	DA	1.184	23	1062	-	
3	pasune	DA	77	23	1063/1	-	tufăriș

Date referitoare la construcţii

Crt	Număr	Destinaţie construcţie	Supraf. (mp)	Situaţie juridică	Observaţii / Referinţe
A1.1		constructii de locuinte	47	Cu acte	Nr. niveluri:1; S. construita la sol:47 mp; S. construita desfasurata:47 mp; parter

Lungime Segmente
1) Valorile lungimilor segmentelor sunt obţinute din proiecţie în plan.

Punct început	X / Y	Punct sfârşit	X / Y	Lungime segment (** (m)
1	382.871,874 393.803,917	2	382.890,571 393.812,998	20.786
2	382.890,571 393.812,998	3	382.905,081 393.820,456	16.315

Document care conține date cu caracter personal, protejat de prevederile Regulamentului (UE) nr. 679/2016 și Legii 190/2018

Punct început	X / Y	Punct sfârşit	X / Y	Lungime segment (** (m)
3	382.905,081 393.820,456	4	382.898,428 393.833,274	14.442
4	382.898,428 393.833,274	5	382.878,843 393.823,003	22.115
5	382.878,843 393.823,003	6	382.861,307 393.813,359	20.013
6	382.861,307 393.813,359	7	382.839,203 393.801,782	24.952
7	382.839,203 393.801,782	8	382.813,691 393.790,645	27.838
8	382.813,691 393.790,645	9	382.808,138 393.788,22	6.059
9	382.808,138 393.788,22	10	382.813,269 393.776,384	12.901
10	382.813,269 393.776,384	11	382.818,657 393.778,98	5.981
11	382.818,657 393.778,98	12	382.837,639 393.786,973	20.596
12	382.837,639 393.786,973	1	382.871,874 393.803,917	38.199

** Lungimile segmentelor sunt determinate în planul de proiecţie Stereo 70 şi sunt rotunjite la 1 milimetru.
*** Distanţa dintre puncte este formată din segmente cumulate ce sunt mai mici decât valoarea 1 milimetru.

Neutilizabil în circuitul civil

DATE DESPRE IMOBILUL NR. 338

Oficiul de Cadastru şi Publicitate Imobiliară GORJ
Biroul de Cadastru şi Publicitate Imobiliară Targu Jiu

A. Partea I. Descrierea imobilului

TEREN Intravilan

Adresa: Loc. Bobu, Str Mărului, Nr. 32, Jud. Gorj

Nr. Crt	Nr cadastral Nr. topografic	Suprafaţa* (mp)	Observaţii / Referinţe
A1	37719	Din acte: 994 Masurata: 1.061	Sector cadastral:46 Teren imprejmuit;

Construcţii

Crt	Nr cadastral Nr. topografic	Adresa	Observaţii / Referinţe
A1.1	37719-C1	Loc. Bobu, Str Mărului, Nr. 32, Jud. Gorj	Nr. niveluri:2; S. construita la sol:64 mp; S. construita desfasurata:128 mp; Locuinta P+1 din caramida, acoperita cu tigla, edificata in anul 1980
A1.2	37719-C2	Loc. Bobu, Str Mărului, Nr. 32, Jud. Gorj	Nr. niveluri:1; S. construita la sol:38 mp; S. construita desfasurata:38 mp; Anexa P din BCA, acoperita cu tigla, edificata in anul 1999
A1.3	37719-C3	Loc. Bobu, Str Mărului, Nr. 32, Jud. Gorj	Nr. niveluri:1; S. construita la sol:18 mp; S. construita desfasurata:18 mp; Anexa P din lemn, acoperita cu tigla, edificata in anul 1999

B. Partea II. Proprietari şi acte

Inscrieri privitoare la dreptul de proprietate şi alte drepturi reale		Referinţe
58398 / 30/08/2019		
Act Administrativ nr. 1324528, din 20/03/1996 emis de CJPSDPAT (act administrativ nr 9336 din 29.08.2019, emis de PRIMARIA SCOARTA;act administrativ nr 4 din 19.01.1981, emis de Consiliul Popular al com. Scoarța; act administrativ nr 9340 din 29.08.2019, emis de PRIMARIA SCOARTA);		
B1	Intabulare, drept de PROPRIETATEcu titlul de drept constituire, dobandit prin Lege, cota actuala 1/1	A1
	1) **Dulubei Relu**, bun propriu	
B2	Intabulare, drept de PROPRIETATE, dobandit prin Construire, cota actuala 1/1	A1.1
	1) **Dulubei Relu**, bun propriu	
B3	Intabulare, drept de PROPRIETATE, dobandit prin Construire, cota actuala 1/1	A1.2
	1) **Dulubei Relu** 2) **Dulubei Maria**, bun comun	
/		
Act Normativ nr. 7, din 13/03/1996 emis de Parlamentul României (art. 12, alin. 14);		
B4	Intabulare, drept de PROPRIETATE, dobandit prin Lege, cota actuala 1/1	A1.3
	1) **Dulubei Relu** 2) **Dulubei Maria**, bun comun	

C. Partea III. SARCINI .

Inscrieri privind dezmembramintele dreptului de proprietate, drepturi reale de garanţie şi sarcini	Referinţe
NU SUNT	

Neutilizabil în circuitul civil

Anexa Nr. 1 La Partea I

Teren

Nr cadastral	Suprafaţa (mp)*	Observaţii / Referinţe
37719	Din acte: 994 Masurata: 1.061	

* Suprafaţa este determinată in planul de proiecţie Stereo 70.

DETALII LINIARE IMOBIL

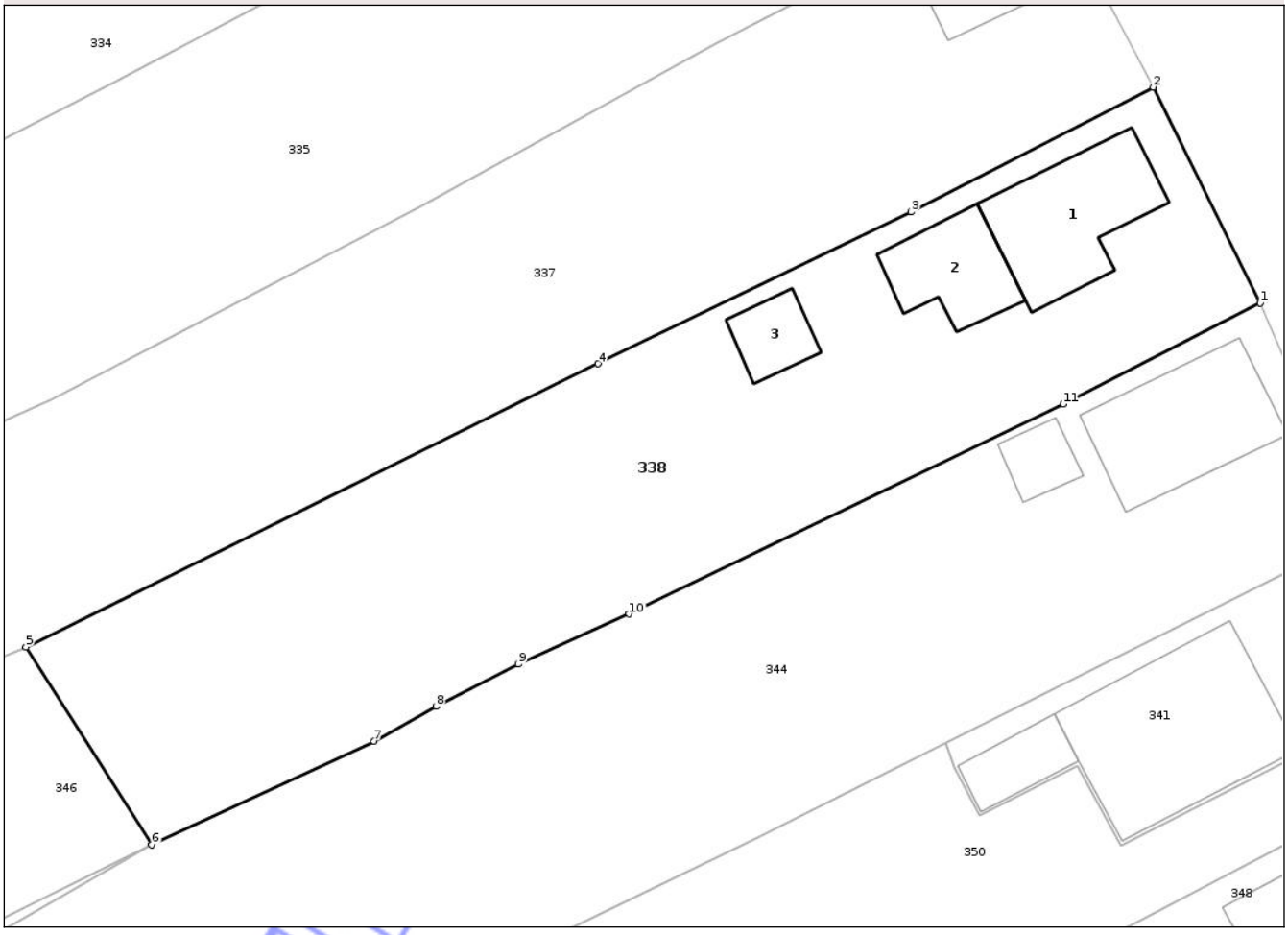

Date referitoare la teren

Crt	Categorie folosinţă	Intra vilan	Suprafaţa (mp)	Tarla	Parcelă	Nr. topo	Observaţii / Referinţe
1	curti constructii	DA	464	23	1059	-	
2	vie	DA	376	23	1060	-	
3	pasune	DA	105	23	1060	-	
4	arabil	DA	116	23	1060	-	

Date referitoare la construcţii

Crt	Număr	Destinaţie construcţie	Supraf. (mp)	Situaţie juridică	Observaţii / Referinţe
A1.1	37719-C1	constructii de locuinte	64	Cu acte	Nr. niveluri:2; S. construita la sol:64 mp; S. construita desfasurata:128 mp; Locuinta P+1 din caramida, acoperita cu tigla, edificata in anul 1980
A1.2	37719-C2	constructii anexa	38	Cu acte	Nr. niveluri:1; S. construita la sol:38 mp; S. construita desfasurata:38 mp; Anexa P din BCA, acoperita cu tigla, edificata in anul 1999
A1.3	37719-C3	constructii anexa	18	Cu acte	Nr. niveluri:1; S. construita la sol:18 mp; S. construita desfasurata:18 mp; Anexa P din lemn, acoperita cu tigla, edificata in anul 1999

Document care conține date cu caracter personal, protejat de prevederile Regulamentului (UE) nr. 679/2016 și Legii 190/2018

Lungime Segmente
1) Valorile lungimilor segmentelor sunt obţinute din proiecţie în plan.

Punct început	X / Y	Punct sfârşit	X / Y	Lungime segment (** (m)
1	382.911,48 393.807,543	2	382.905,081 393.820,456	14.412
2	382.905,081 393.820,456	3	382.890,571 393.812,998	16.315
3	382.890,571 393.812,998	4	382.871,874 393.803,917	20.786
4	382.871,874 393.803,917	5	382.837,639 393.786,973	38.199
5	382.837,639 393.786,973	6	382.845,164 393.775,138	14.025
6	382.845,164 393.775,138	7	382.858,463 393.781,343	14.675
7	382.858,463 393.781,343	8	382.862,171 393.783,414	4.247
8	382.862,171 393.783,414	9	382.867,09 393.785,944	5.532
9	382.867,09 393.785,944	10	382.873,727 393.788,94	7.282
10	382.873,727 393.788,94	11	382.899,689 393.801,502	28.841
11	382.899,689 393.801,502	1	382.911,48 393.807,543	13.248

** Lungimile segmentelor sunt determinate în planul de proiecţie Stereo 70 şi sunt rotunjite la 1 milimetru.
*** Distanţa dintre puncte este formată din segmente cumulate ce sunt mai mici decât valoarea 1 milimetru.

Neutilizabil în circuitul civil

DATE DESPRE IMOBILUL NR. 351

Oficiul de Cadastru şi Publicitate Imobiliară GORJ
Biroul de Cadastru şi Publicitate Imobiliară Targu Jiu

A. Partea I. Descrierea imobilului

TEREN Intravilan

Adresa: Loc. Bobu, Jud. Gorj

Nr. Crt	Nr cadastral Nr. topografic	Suprafaţa* (mp)	Observaţii / Referinţe
A1		1.187	Sector cadastral:46 Teren neimprejmuit;

B. Partea II. Proprietari şi acte

Inscrieri privitoare la dreptul de proprietate şi alte drepturi reale		Referinţe
/		
Act Administrativ nr. 20850, din 14/10/2025 emis de Comuna Scoarța;		
B1	Inscrierea posesiei, drept de PROPRIETATE, dobandit prin Lege, cota actuala 1/1	A1
	1) **NEIDENTIFICAT NEIDENTIFICAT**	
Act Normativ nr. 7, din 13/03/1996 emis de Parlamentul României (,art.13);		
B2	Se notează mențiunea de proprietar neidentificat.	A1

C. Partea III. SARCINI .

Inscrieri privind dezmembramintele dreptului de proprietate, drepturi reale de garanţie şi sarcini	Referinţe
NU SUNT	

Neutilizabil în circuitul civil

Anexa Nr. 1 La Partea I

Teren

Nr cadastral	Suprafaţa (mp)*	Observaţii / Referinţe
	1.187	

* Suprafaţa este determinată in planul de proiecţie Stereo 70.

DETALII LINIARE IMOBIL

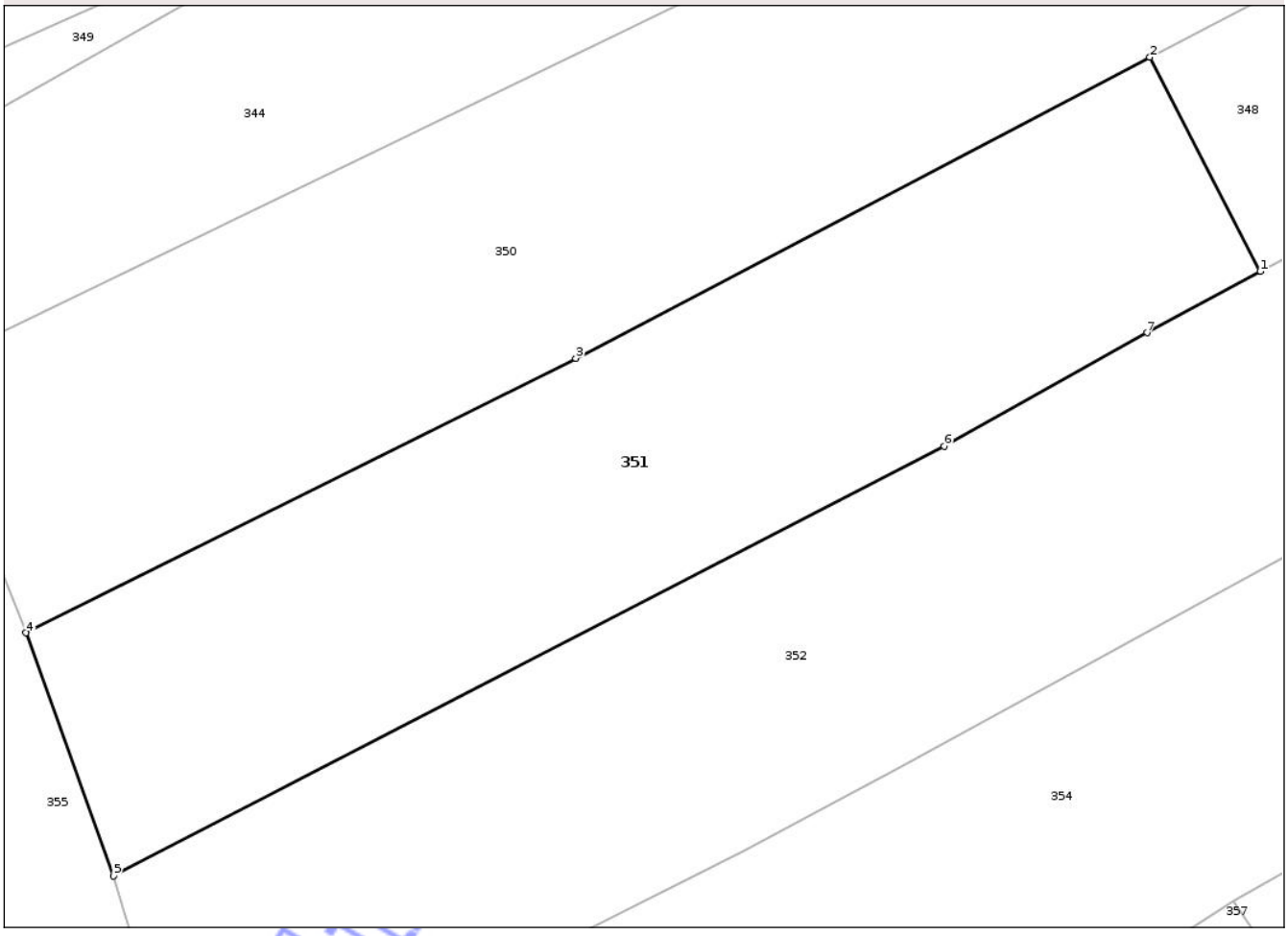

Date referitoare la teren

Crt	Categorie folosință	Intra vilan	Suprafaţa (mp)	Tarla	Parcelă	Nr. topo	Observaţii / Referinţe
1	faneata	DA	789	23	1054	-	
2	livada	DA	398	23	1055	-	

Lungime Segmente

1) Valorile lungimilor segmentelor sunt obţinute din proiecţie în plan.

Punct început	X / Y	Punct sfârşit	X / Y	Lungime segment (** (m)
1	382.881,963 393.742,371	2	382.875,222 393.755,436	14.701
2	382.875,222 393.755,436	3	382.840,148 393.737,072	39.59
3	382.840,148 393.737,072	4	382.806,564 393.720,314	37.533
4	382.806,564 393.720,314	5	382.811,9 393.705,495	15.751

Document care conține date cu caracter personal, protejat de prevederile Regulamentului (UE) nr. 679/2016 și Legii 190/2018

Punct început	X / Y	Punct sfârşit	X / Y	Lungime segment (** (m)
5	382.811,9 393.705,495	6	382.862,655 393.731,711	57.126
6	382.862,655 393.731,711	7	382.875,045 393.738,633	14.193
7	382.875,045 393.738,633	1	382.881,963 393.742,371	7.863

** Lungimile segmentelor sunt determinate în planul de proiecţie Stereo 70 şi sunt rotunjite la 1 milimetru.
*** Distanţa dintre puncte este formată din segmente cumulate ce sunt mai mici decât valoarea 1 milimetru.

Neutilizabil în circuitul civil

DATE DESPRE IMOBILUL NR. 355

Oficiul de Cadastru şi Publicitate Imobiliară GORJ
Biroul de Cadastru şi Publicitate Imobiliară Targu Jiu

A. Partea I. Descrierea imobilului

TEREN Intravilan

Adresa: Loc. Bobu, Str Părului, Jud. Gorj

Nr. Crt	Nr cadastral Nr. topografic	Suprafaţa* (mp)	Observaţii / Referinţe
A1		5.686	Sector cadastral:46 Teren neimprejmuit;

B. Partea II. Proprietari şi acte

Inscrieri privitoare la dreptul de proprietate şi alte drepturi reale		Referinţe
/		
Act Administrativ nr. 20850, din 14/10/2025 emis de Comuna Scoarța;		
B1	Inscrierea posesiei, drept de PROPRIETATE, dobandit prin Lege, cota actuala 1/1	A1
	1) **NEIDENTIFICAT NEIDENTIFICAT**	
Act Normativ nr. 7, din 13/03/1996 emis de Parlamentul României (,art.13);		
B2	Se notează mențiunea de proprietar neidentificat.	A1

C. Partea III. SARCINI .

Inscrieri privind dezmembramintele dreptului de proprietate, drepturi reale de garanţie şi sarcini	Referinţe
NU SUNT	

Neutilizabil în circuitul civil

Anexa Nr. 1 La Partea I

Teren

Nr cadastral	Suprafaţa (mp)*	Observaţii / Referinţe
	5.686	

* Suprafaţa este determinată in planul de proiecţie Stereo 70.

DETALII LINIARE IMOBIL

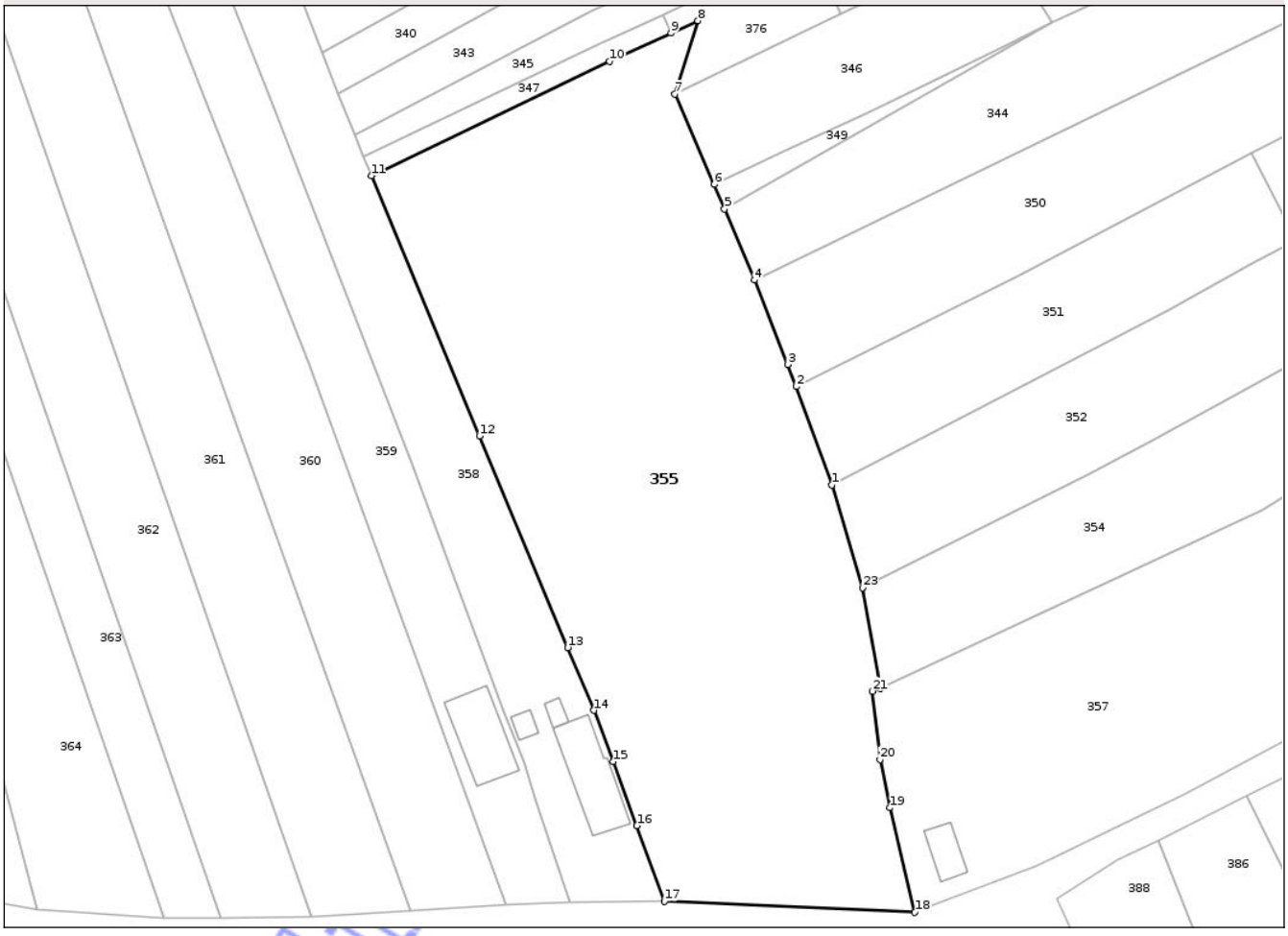

Date referitoare la teren

Crt	Categorie folosință	Intra vilan	Suprafaţa (mp)	Tarla	Parcelă	Nr. topo	Observaţii / Referinţe
1	pasune	DA	3.580	23	1043, 1044	-	
2	pasune	DA	2.106	23	1044	-	tufăriș

Lungime Segmente

1) Valorile lungimilor segmentelor sunt obţinute din proiecţie în plan.

Punct început	X / Y	Punct sfârşit	X / Y	Lungime segment (** (m)
1	382.811,9 393.705,495	2	382.806,564 393.720,314	15.751
3	382.805,283 393.723,644	4	382.800,244 393.736,34	13.66
5	382.795,725 393.747,03	6	382.794,205 393.750,747	4.016
7	382.788,263 393.764,332	8	382.791,722 393.775,38	11.577

Punct început	X / Y	Punct sfârşit	X / Y	Lungime segment (** (m)
2	382.806,564 393.720,314	3	382.805,283 393.723,644	3.567
4	382.800,244 393.736,34	5	382.795,725 393.747,03	11.606
6	382.794,205 393.750,747	7	382.788,263 393.764,332	14.827
8	382.791,722 393.775,38	9	382.787,658 393.773,512	4.472

Document care conține date cu caracter personal, protejat de prevederile Regulamentului (UE) nr. 679/2016 și Legii 190/2018

Punct început	X / Y	Punct sfârşit	X / Y	Lungime segment (** (m)
9	382.787,658 393.773,512	10	382.778,413 393.769,261	10.176
11	382.742,497 393.752,056	12	382.758,814 393.712,891	42.428
13	382.772,116 393.681,037	14	382.776,063 393.671,588	10.24
15	382.778,999 393.663,873	16	382.782,532 393.654,228	10.272
17	382.786,661 393.642,833	18	382.824,429 393.641,184	37.804
19	382.820,685 393.656,926	20	382.819,176 393.664,192	7.421
21	382.818,06 393.674,486	22	382.819,201 393.674,925	1.223
23	382.816,53 393.690,044	1	382.811,9 393.705,495	16.13

Punct început	X / Y	Punct sfârşit	X / Y	Lungime segment (** (m)
10	382.778,413 393.769,261	11	382.742,497 393.752,056	39.824
12	382.758,814 393.712,891	13	382.772,116 393.681,037	34.52
14	382.776,063 393.671,588	15	382.778,999 393.663,873	8.255
16	382.782,532 393.654,228	17	382.786,661 393.642,833	12.119
18	382.824,429 393.641,184	19	382.820,685 393.656,926	16.18
20	382.819,176 393.664,192	21	382.818,06 393.674,486	10.354
22	382.819,201 393.674,925	23	382.816,53 393.690,044	15.353

**** Lungimile segmentelor sunt determinate în planul de proiecţie Stereo 70 şi sunt rotunjite la 1 milimetru.**
***** Distanţa dintre puncte este formată din segmente cumulate ce sunt mai mici decât valoarea 1 milimetru.**

Neutilizabil în circuitul civil

DATE DESPRE IMOBILUL NR. 360

Oficiul de Cadastru şi Publicitate Imobiliară GORJ
Biroul de Cadastru şi Publicitate Imobiliară Targu Jiu

A. Partea I. Descrierea imobilului

TEREN Intravilan

Adresa: Loc. Bobu, Str Părului, Jud. Gorj

Nr. Crt	Nr cadastral Nr. topografic	Suprafaţa* (mp)	Observaţii / Referinţe
A1		Din acte: 2.494 Masurata: 2.190	Sector cadastral:46 Teren neimprejmuit;

B. Partea II. Proprietari şi acte

Inscrieri privitoare la dreptul de proprietate şi alte drepturi reale		Referinţe
/		
Act Administrativ nr. P.V.P.P., din 22/05/2006 emis de Comuna Scoarța;		
B1	Inscrierea provizorie, drept de PROPRIETATE, dobandit prin Reconstituire, cota actuala 1/1	A1
	1) **Maria N Vasile**	

C. Partea III. SARCINI .

Inscrieri privind dezmembramintele dreptului de proprietate, drepturi reale de garanţie şi sarcini	Referinţe
NU SUNT	

Neutilizabil în circuitul civil

Anexa Nr. 1 La Partea I

Teren

Nr cadastral	Suprafaţa (mp)*	Observaţii / Referinţe
	Din acte: 2.494 Masurata: 2.190	

* Suprafaţa este determinată in planul de proiecţie Stereo 70.

DETALII LINIARE IMOBIL

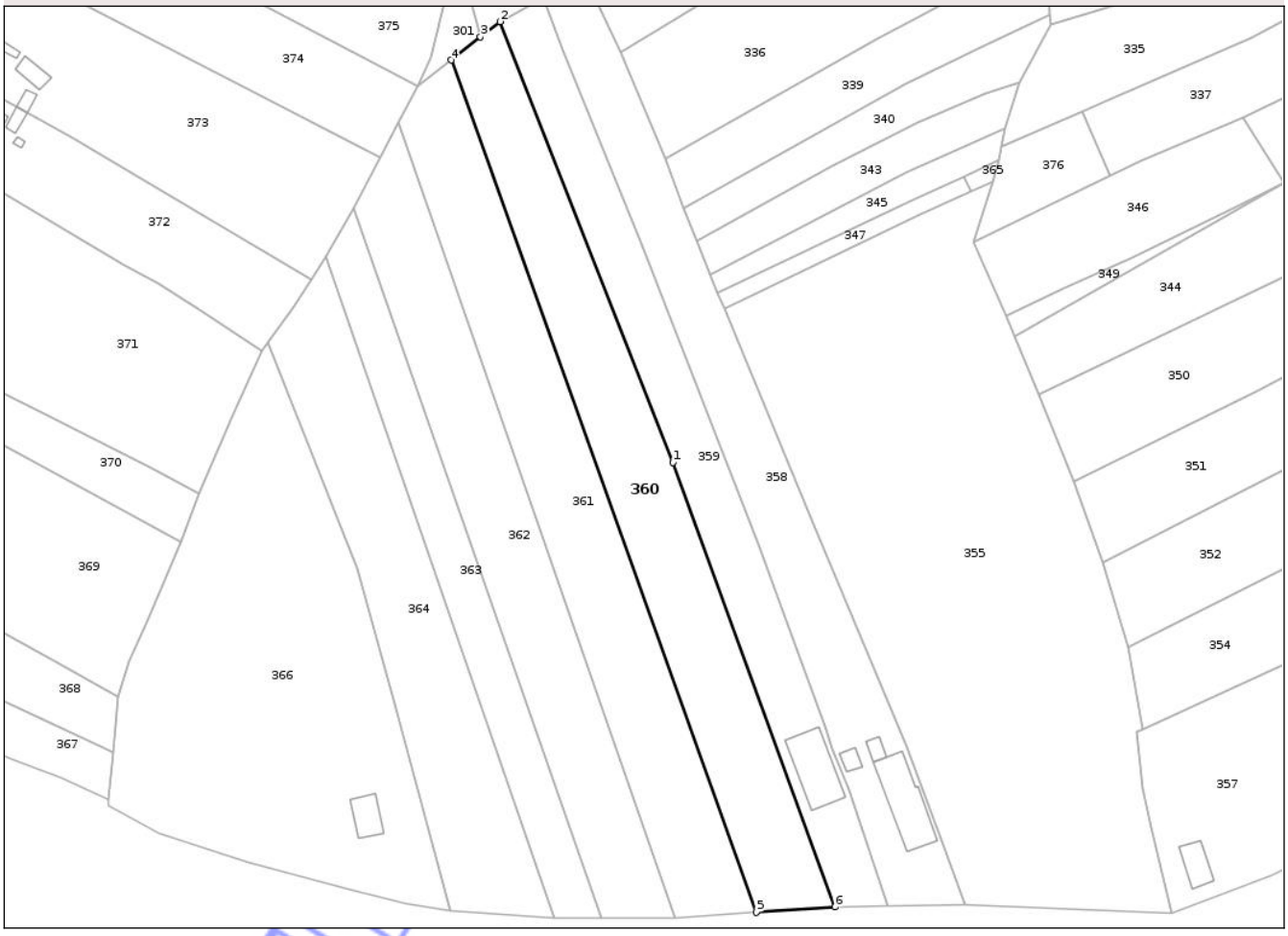

Date referitoare la teren

Crt	Categorie folosinţă	Intra vilan	Suprafaţa (mp)	Tarla	Parcelă	Nr. topo	Observaţii / Referinţe
1	arabil	DA	2.190	23	1153/5	-	

Lungime Segmente
1) Valorile lungimilor segmentelor sunt obţinute din proiecţie în plan.

Punct început	X / Y	Punct sfârşit	X / Y	Lungime segment (** (m)
1	382.733,076 393.723,836	2	382.701,384 393.804,648	86.804
2	382.701,384 393.804,648	3	382.697,804 393.801,837	4.552
3	382.697,804 393.801,837	4	382.692,42 393.797,61	6.845
4	382.692,42 393.797,61	5	382.748,334 393.641,406	165.911
5	382.748,334 393.641,406	6	382.762,798 393.642,428	14.5

Document care conține date cu caracter personal, protejat de prevederile Regulamentului (UE) nr. 679/2016 și Legii 190/2018

Punct început	X / Y	Punct sfârşit	X / Y	Lungime segment (** (m)
6	382.762,798 393.642,428	1	382.733,076 393.723,836	86.665

** Lungimile segmentelor sunt determinate în planul de proiecţie Stereo 70 şi sunt rotunjite la 1 milimetru.
*** Distanţa dintre puncte este formată din segmente cumulate ce sunt mai mici decât valoarea 1 milimetru.

Neutilizabil în circuitul civil

DATE DESPRE IMOBILUL NR. 371

Oficiul de Cadastru şi Publicitate Imobiliară GORJ
Biroul de Cadastru şi Publicitate Imobiliară Targu Jiu

A. Partea I. Descrierea imobilului

Nr. CF vechi:256
Nr. cadastral vechi:373

TEREN Intravilan

Adresa: Loc. Bobu, Str Bobu, Nr. 58, Jud. Gorj

Nr. Crt	Nr cadastral Nr. topografic	Suprafaţa* (mp)	Observaţii / Referinţe
A1	36069	Din acte: 3.841 Masurata: 3.205	Sector cadastral:46 Teren imprejmuit;

Construcţii

Crt	Nr cadastral Nr. topografic	Adresa	Observaţii / Referinţe
A1.1	36069-C1	Loc. Bobu, Str Bobu, Nr. 58, Jud. Gorj	Nr. niveluri:1; S. construita la sol:47 mp; S. construita desfasurata:47 mp; parter
A1.2	36069-C2	Loc. Bobu, Str Bobu, Nr. 58, Jud. Gorj	Nr. niveluri:2; S. construita la sol:175 mp; S. construita desfasurata:302 mp; P+M
A1.3	36069-C3	Loc. Bobu, Str Bobu, Nr. 58, Jud. Gorj	Nr. niveluri:1; S. construita la sol:10 mp; S. construita desfasurata:10 mp; parter
A1.4	36069-C4	Loc. Bobu, Str Bobu, Nr. 58, Jud. Gorj	Nr. niveluri:1; S. construita la sol:41 mp; S. construita desfasurata:41 mp; parter
A1.5	36069-C5	Loc. Bobu, Str Bobu, Nr. 58, Jud. Gorj	Nr. niveluri:1; S. construita la sol:16 mp; S. construita desfasurata:16 mp; parter

B. Partea II. Proprietari şi acte

Inscrieri privitoare la dreptul de proprietate şi alte drepturi reale		Referinţe
10101 / 25/06/2005		
Act Notarial nr. 9894, din 19/12/2002 emis de NP Anica Merișescu;		
B1	Intabulare, drept de PROPRIETATEcu titlu de drept întreținere, dobandit prin Conventie, cota actuala 1/1	A1
	1) **Palea Cristian-Sorin**, căsătorit cu 2) **Palea Irina**, bun comun	
	OBSERVATII: (provenita din conversia CF 256)	
/		
Act Normativ nr. 7, din 13/03/1996 emis de Parlamentul României (art. 12, alin. 14);		
B2	Intabulare, drept de PROPRIETATE, dobandit prin Lege, cota actuala 1/1	A1.1, A1.2, A1.3, A1.4, A1.5
	1) **Palea Cristian-Sorin**, căsătorit cu 2) **Palea Irina**, bun comun	

C. Partea III. SARCINI .

Inscrieri privind dezmembramintele dreptului de proprietate, drepturi reale de garanţie şi sarcini	Referinţe
NU SUNT	

Neautentic din circuitul civil

Anexa Nr. 1 La Partea I

Teren

Nr cadastral	Suprafaţa (mp)*	Observaţii / Referinţe
36069	Din acte: 3.841 Masurata: 3.205	

* Suprafaţa este determinată in planul de proiecţie Stereo 70.

DETALII LINIARE IMOBIL

Date referitoare la teren

Crt	Categorie folosinţă	Intra vilan	Suprafaţa (mp)	Tarla	Parcelă	Nr. topo	Observaţii / Referinţe
1	curti constructii	DA	1.023	23	1150, 1151	-	
2	arabil	DA	117	23	1151	-	
3	livada	DA	1.598	23	1148, 1149, 1152/4	-	
4	vie	DA	467	23	1147, 1148, 1149	-	

Date referitoare la construcţii

Crt	Număr	Destinaţie construcţie	Supraf. (mp)	Situaţie juridică	Observaţii / Referinţe
A1.1	36069-C1	constructii de locuinte	47	Cu acte	Nr. niveluri:1; S. construita la sol:47 mp; S. construita desfasurata:47 mp; parter
A1.2	36069-C2	constructii de locuinte	175	Cu acte	Nr. niveluri:2; S. construita la sol:175 mp; S. construita desfasurata:302 mp; P+M
A1.3	36069-C3	constructii anexa	10	Cu acte	Nr. niveluri:1; S. construita la sol:10 mp; S. construita desfasurata:10 mp; parter
A1.4	36069-C4	constructii anexa	41	Cu acte	Nr. niveluri:1; S. construita la sol:41 mp; S. construita desfasurata:41 mp; parter
A1.5	36069-C5	constructii anexa	16	Cu acte	Nr. niveluri:1; S. construita la sol:16 mp; S. construita desfasurata:16 mp; parter

Document care conține date cu caracter personal, protejat de prevederile Regulamentului (UE) nr. 679/2016 și Legii 190/2018

Lungime Segmente
1) Valorile lungimilor segmentelor sunt obţinute din proiecţie în plan.

Punct început	X / Y	Punct sfârşit	X / Y	Lungime segment (** (m)
1	382.632,491 393.760,124	2	382.608,336 393.774,526	28.122
2	382.608,336 393.774,526	3	382.580,388 393.790,945	32.414
3	382.580,388 393.790,945	4	382.571,224 393.796,226	10.577
4	382.571,224 393.796,226	5	382.558,923 393.761,847	36.513
5	382.558,923 393.761,847	6	382.575,796 393.754,027	18.597
6	382.575,796 393.754,027	7	382.583,342 393.750,122	8.496
7	382.583,342 393.750,122	8	382.593,885 393.744,877	11.776
8	382.593,885 393.744,877	9	382.600,373 393.741,792	7.184
9	382.600,373 393.741,792	10	382.608,52 393.737,448	9.233
10	382.608,52 393.737,448	11	382.617,358 393.732,995	9.897
11	382.617,358 393.732,995	12	382.637,021 393.723,13	21.999
12	382.637,021 393.723,13	13	382.646,293 393.718,219	10.492
13	382.646,293 393.718,219	14	382.652,447 393.732,528	15.576
14	382.652,447 393.732,528	15	382.657,8 393.744,401	13.024
15	382.657,8 393.744,401	16	382.645,993 393.752,094	14.092
16	382.645,993 393.752,094	17	382.638,706 393.756,661	8.6
17	382.638,706 393.756,661	1	382.632,491 393.760,124	7.115

** Lungimile segmentelor sunt determinate în planul de proiecţie Stereo 70 şi sunt rotunjite la 1 milimetru.
*** Distanţa dintre puncte este formată din segmente cumulate ce sunt mai mici decât valoarea 1 milimetru.

Neutilizabil în circuitul civil

DATE DESPRE IMOBILUL NR. 332

Oficiul de Cadastru şi Publicitate Imobiliară GORJ
Biroul de Cadastru şi Publicitate Imobiliară Targu Jiu

A. Partea I. Descrierea imobilului

Nr. CF vechi:33
Nr. cadastral vechi:4

TEREN Intravilan

Adresa: Loc. Bobu, Str Mărului, Nr. 22, Jud. Gorj

Nr. Crt	Nr cadastral Nr. topografic	Suprafaţa* (mp)	Observaţii / Referinţe
A1	35837	Din acte: 1.586 Masurata: 1.549	Sector cadastral:46 Teren neimprejmuit;

Construcţii

Crt	Nr cadastral Nr. topografic	Adresa	Observaţii / Referinţe
A1.1	35837-C1	Loc. Bobu, Str Mărului, Nr. 22, Jud. Gorj	Nr. niveluri:1; S. construita la sol:60 mp; S. construita desfasurata:60 mp; parter
A1.2	35837-C2	Loc. Bobu, Str Mărului, Nr. 22, Jud. Gorj	Nr. niveluri:1; S. construita la sol:54 mp; S. construita desfasurata:54 mp; parter

B. Partea II. Proprietari şi acte

Inscrieri privitoare la dreptul de proprietate şi alte drepturi reale		Referinţe
767 / 18/11/1999		
Act Notarial nr. 217, din 18/02/1999 emis de NP Cezarina Ciobanu (sentința civilă nr. 4097 din 12-12-2007 emisă de Judecătoria Tg-Cărbunești; certificat de căsătorie nr. 6 din 15-05-2022 emis de primăria com. Scoarța);		
B1	Intabulare, drept de PROPRIETATEcu titlu de drept întreținere, dobandit prin Conventie, cota actuala 1/1	A1
	1) **Cruceru-Ștefănescu Vasilica-Despina**, căsătorită, bun comun	
	OBSERVATII: (provenita din conversia CF 33)	
Act Notarial nr. 217, din 18/02/1999 emis de NP Cezarina Ciobanu;		
B2	Intabulare, drept de PROPRIETATEcu titlu de drept întreținere, dobandit prin Conventie, cota actuala 1/1	A1.1, A1.2
	1) **Cruceru-Ștefănescu Vasilica-Despina**, căsătorită, bun comun	

C. Partea III. SARCINI .

Inscrieri privind dezmembramintele dreptului de proprietate, drepturi reale de garanţie şi sarcini	Referinţe
NU SUNT	

Neutilizabil în circuitul civil

Anexa Nr. 1 La Partea I

Teren

Nr cadastral	Suprafaţa (mp)*	Observaţii / Referinţe
35837	Din acte: 1.586 Masurata: 1.549	

* Suprafaţa este determinată in planul de proiecţie Stereo 70.

DETALII LINIARE IMOBIL

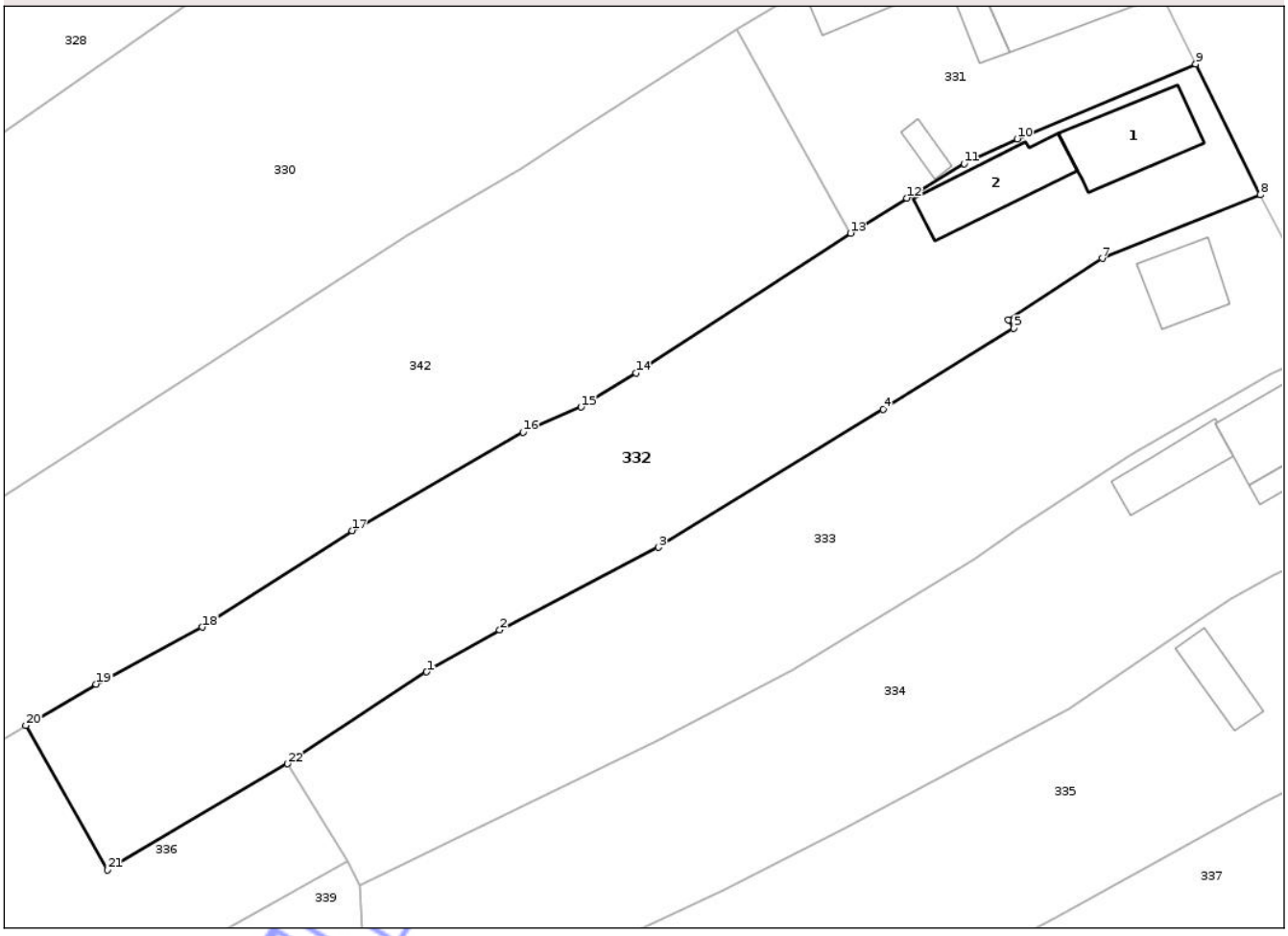

Date referitoare la teren

Crt	Categorie folosinţă	Intra vilan	Suprafaţa (mp)	Tarla	Parcelă	Nr. topo	Observaţii / Referinţe
1	curti constructii	DA	656	23	1076	-	
2	pasune	DA	107	23	1077	-	
3	vie	DA	532	23	1078	-	
4	livada	DA	254	23	1079	-	

Date referitoare la construcţii

Crt	Număr	Destinaţie construcţie	Supraf. (mp)	Situaţie juridică	Observaţii / Referinţe
A1.1	35837-C1	constructii de locuinte	60	Cu acte	Nr. niveluri:1; S. construita la sol:60 mp; S. construita desfasurata:60 mp; parter
A1.2	35837-C2	constructii anexa	54	Cu acte	Nr. niveluri:1; S. construita la sol:54 mp; S. construita desfasurata:54 mp; parter

Lungime Segmente

1) Valorile lungimilor segmentelor sunt obţinute din proiecţie în plan.

Punct început	X / Y	Punct sfârşit	X / Y	Lungime segment (** (m)

Punct început	X / Y	Punct sfârşit	X / Y	Lungime segment (** (m)

Document care conține date cu caracter personal, protejat de prevederile Regulamentului (UE) nr. 679/2016 și Legii 190/2018

Punct început	X / Y	Punct sfârşit	X / Y	Lungime segment (** (m)
1	382.807,466 393.834,096	2	382.813,68 393.837,669	7.168
3	382.827,196 393.844,692	4	382.846,305 393.856,442	22.433
5	382.857,432 393.863,332	6	382.856,984 393.864,064	0.858
7	382.864,965 393.869,286	8	382.878,413 393.874,707	14.499
9	382.872,928 393.885,821	10	382.857,731 393.879,448	16.479
11	382.853,216 393.877,352	12	382.848,345 393.874,407	5.692
13	382.843,529 393.871,426	14	382.825,283 393.859,542	21.776
15	382.820,6 393.856,639	16	382.815,675 393.854,486	5.374
17	382.801,129 393.846,118	18	382.788,364 393.837,908	15.178
19	382.779,338 393.833,056	20	382.773,355 393.829,545	6.936
21	382.780,298 393.817,247	22	382.795,612 393.826,281	17.781

Punct început	X / Y	Punct sfârşit	X / Y	Lungime segment (** (m)
2	382.813,68 393.837,669	3	382.827,196 393.844,692	15.231
4	382.846,305 393.856,442	5	382.857,432 393.863,332	13.088
6	382.856,984 393.864,064	7	382.864,965 393.869,286	9.538
8	382.878,413 393.874,707	9	382.872,928 393.885,821	12.393
10	382.857,731 393.879,448	11	382.853,216 393.877,352	4.978
12	382.848,345 393.874,407	13	382.843,529 393.871,426	5.664
14	382.825,283 393.859,542	15	382.820,6 393.856,639	5.51
16	382.815,675 393.854,486	17	382.801,129 393.846,118	16.781
18	382.788,364 393.837,908	19	382.779,338 393.833,056	10.248
20	382.773,355 393.829,545	21	382.780,298 393.817,247	14.123
22	382.795,612 393.826,281	1	382.807,466 393.834,096	14.199

**** Lungimile segmentelor sunt determinate în planul de proiecţie Stereo 70 şi sunt rotunjite la 1 milimetru.**
***** Distanţa dintre puncte este formată din segmente cumulate ce sunt mai mici decât valoarea 1 milimetru.**

Neutilizabil în circuitul civil

DATE DESPRE IMOBILUL NR. 342

Oficiul de Cadastru şi Publicitate Imobiliară GORJ
Biroul de Cadastru şi Publicitate Imobiliară Targu Jiu

A. Partea I. Descrierea imobilului

TEREN Intravilan

Adresa: Loc. Bobu, Str Mărului, Nr. 20, Jud. Gorj

Nr. Crt	Nr cadastral Nr. topografic	Suprafaţa* (mp)	Observaţii / Referinţe
A1		Din acte: 3.462 Masurata: 2.525	Sector cadastral:46 Teren neimprejmuit;

B. Partea II. Proprietari şi acte

Inscrieri privitoare la dreptul de proprietate şi alte drepturi reale		Referinţe
/		
Act Administrativ nr. 14886269, din 27/03/2003 emis de CJPSDPAT Gorj;		
B1	Intabulare, drept de PROPRIETATE, dobandit prin Reconstituire, cota actuala 1/1	A1
	1) **Blidaru Ion** 2) **Istrate Victoria** 3) **Fiera Maria** 4) **Boncu Zenobia**, în cote nedeterminate	
Act Administrativ nr. 20818, din 14/10/2025 emis de Comuna Scoarța;		
B2	Se notează posesia faptică în favoarea lui Blidaru Vasile-Cătălin	A1
	1) **Blidaru Vasile-Cătălin**	

C. Partea III. SARCINI .

Inscrieri privind dezmembramintele dreptului de proprietate, drepturi reale de garanţie şi sarcini	Referinţe
NU SUNT	

Neutilizat în circuitul civil

Anexa Nr. 1 La Partea I

Teren

Nr cadastral	Suprafaţa (mp)*	Observaţii / Referinţe
	Din acte: 3.462 Masurata: 2.525	

* Suprafaţa este determinată in planul de proiecţie Stereo 70.

DETALII LINIARE IMOBIL

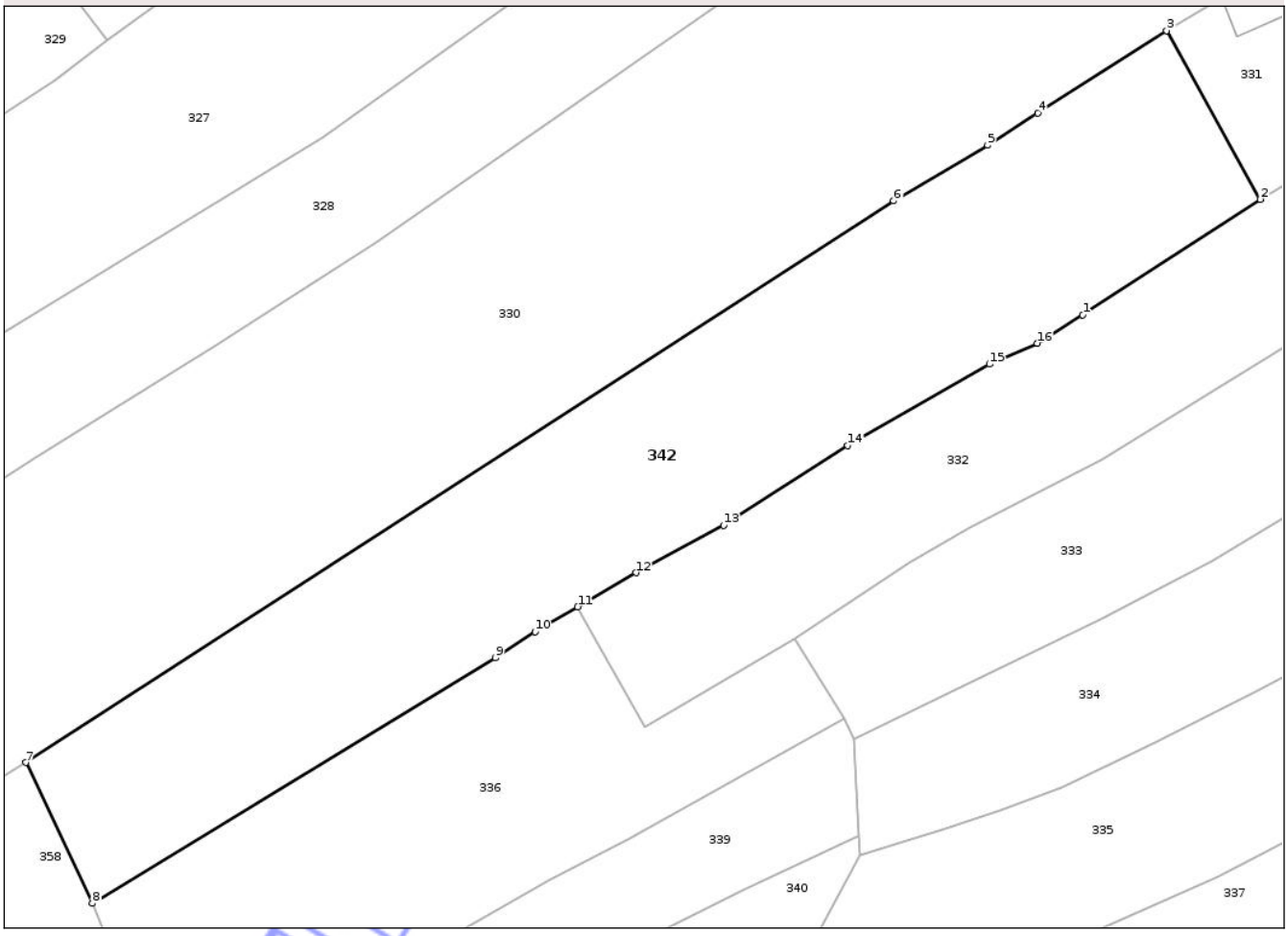

Date referitoare la teren

Crt	Categorie folosinţă	Intra vilan	Suprafaţa (mp)	Tarla	Parcelă	Nr. topo	Observaţii / Referinţe
1	arabil	DA	98	23	1081	-	
2	faneata	DA	244	23	1082	-	
3	vie	DA	309	23	1081, 1082	-	
4	arabil	DA	1.874	23	1081	-	

Lungime Segmente

1) Valorile lungimilor segmentelor sunt obţinute din proiecţie în plan.

Punct început	X / Y	Punct sfârşit	X / Y	Lungime segment (** (m)
1	382.825,283 393.859,542	2	382.843,529 393.871,426	21.776
2	382.843,529 393.871,426	3	382.833,9 393.888,775	19.842
3	382.833,9 393.888,775	4	382.820,648 393.880,303	15.728

Document care conține date cu caracter personal, protejat de prevederile Regulamentului (UE) nr. 679/2016 și Legii 190/2018

Punct început	X / Y	Punct sfârşit	X / Y	Lungime segment (** (m)
4	382.820,648 393.880,303	5	382.815,498 393.876,991	6.124
5	382.815,498 393.876,991	6	382.805,835 393.871,28	11.225
6	382.805,835 393.871,28	7	382.716,628 393.813,544	106.261
7	382.716,628 393.813,544	8	382.723,471 393.799,06	16.019
8	382.723,471 393.799,06	9	382.764,864 393.824,293	48.478
9	382.764,864 393.824,293	10	382.768,979 393.826,977	4.913
10	382.768,979 393.826,977	11	382.773,355 393.829,545	5.074
11	382.773,355 393.829,545	12	382.779,338 393.833,056	6.936
12	382.779,338 393.833,056	13	382.788,364 393.837,908	10.248
13	382.788,364 393.837,908	14	382.801,129 393.846,118	15.178
14	382.801,129 393.846,118	15	382.815,675 393.854,486	16.781
15	382.815,675 393.854,486	16	382.820,6 393.856,639	5.374
16	382.820,6 393.856,639	1	382.825,283 393.859,542	5.51

** Lungimile segmentelor sunt determinate în planul de proiecţie Stereo 70 şi sunt rotunjite la 1 milimetru.
*** Distanţa dintre puncte este formată din segmente cumulate ce sunt mai mici decât valoarea 1 milimetru.

Neutilizabil în circuitul civil

DATE DESPRE IMOBILUL NR. 356

Oficiul de Cadastru şi Publicitate Imobiliară GORJ
Biroul de Cadastru şi Publicitate Imobiliară Targu Jiu

A. Partea I. Descrierea imobilului

TEREN Intravilan

Adresa: Loc. Bobu, Str Mărului, Nr. 46, Jud. Gorj

Nr. Crt	Nr cadastral Nr. topografic	Suprafaţa* (mp)	Observaţii / Referinţe
A1		1.237	Sector cadastral:46 Teren neimprejmuit;

B. Partea II. Proprietari şi acte

Inscrieri privitoare la dreptul de proprietate şi alte drepturi reale		Referinţe
/		
Act Administrativ nr. 20850, din 14/10/2025 emis de Comuna Scoarța;		
B1	Inscrierea posesiei, drept de PROPRIETATE, dobandit prin Lege, cota actuala 1/1	A1
	1) **NEIDENTIFICAT NEIDENTIFICAT**	
Act Normativ nr. 7, din 13/03/1996 emis de Parlamentul României (,art.13);		
B2	Se notează mențiunea de proprietar neidentificat.	A1

C. Partea III. SARCINI .

Inscrieri privind dezmembramintele dreptului de proprietate, drepturi reale de garanţie şi sarcini	Referinţe
NU SUNT	

Neutilizabil în circuitul civil

Anexa Nr. 1 La Partea I

Teren

Nr cadastral	Suprafaţa (mp)*	Observaţii / Referinţe
	1.237	

* Suprafaţa este determinată in planul de proiecţie Stereo 70.

DETALII LINIARE IMOBIL

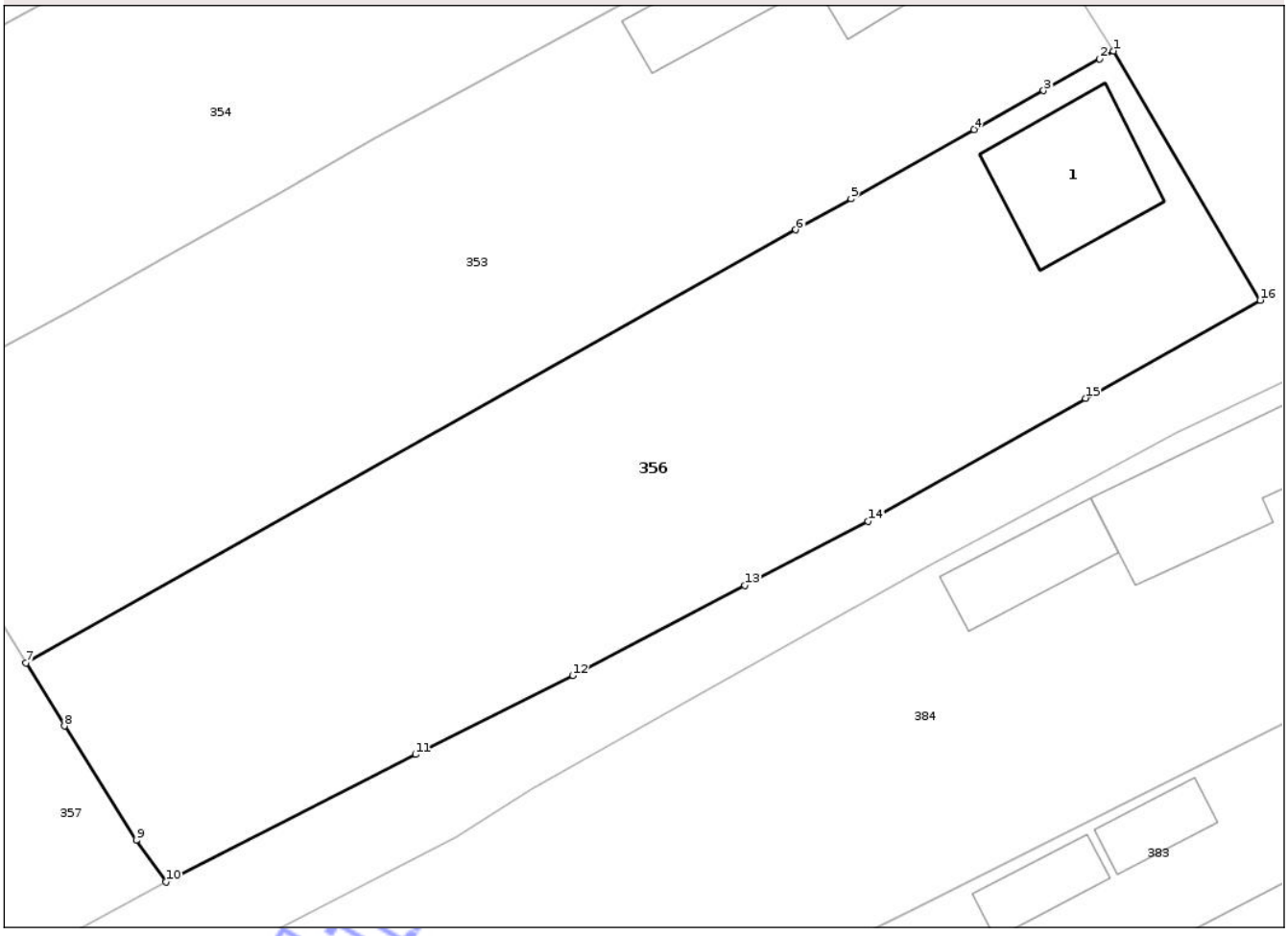

Date referitoare la teren

Crt	Categorie folosință	Intra vilan	Suprafaţa (mp)	Tarla	Parcelă	Nr. topo	Observaţii / Referinţe
1	curti constructii	DA	253	23	1038	-	
2	vie	DA	177	23	1038/1	-	
3	livada	DA	617	23	1039	-	
4	vie	DA	190	23	1039/1	-	

Date referitoare la construcţii

Crt	Număr	Destinaţie construcţie	Supraf. (mp)	Situaţie juridică	Observaţii / Referinţe
A1.1		constructii de locuinte	67	Fara acte	Nr. niveluri:1; S. construita la sol:67 mp; S. construita desfasurata:67 mp; parter

Lungime Segmente

1) Valorile lungimilor segmentelor sunt obţinute din proiecţie în plan.

Punct început	X / Y	Punct sfârşit	X / Y	Lungime segment (** (m)
1	382.954,193 393.725,923	2	382.953,361 393.725,467	0.949

Document care conține date cu caracter personal, protejat de prevederile Regulamentului (UE) nr. 679/2016 și Legii 190/2018

Punct început	X / Y	Punct sfârşit	X / Y	Lungime segment (** (m)
2	382.953,361 393.725,467	3	382.950,027 393.723,567	3.837
3	382.950,027 393.723,567	4	382.945,886 393.721,25	4.745
4	382.945,886 393.721,25	5	382.938,552 393.717,129	8.413
5	382.938,552 393.717,129	6	382.935,258 393.715,278	3.779
6	382.935,258 393.715,278	7	382.889,377 393.689,497	52.628
7	382.889,377 393.689,497	8	382.891,676 393.685,75	4.396
8	382.891,676 393.685,75	9	382.895,949 393.678,949	8.032
9	382.895,949 393.678,949	10	382.897,715 393.676,46	3.052
10	382.897,715 393.676,46	11	382.912,599 393.684,056	16.71
11	382.912,599 393.684,056	12	382.921,961 393.688,75	10.473
12	382.921,961 393.688,75	13	382.932,233 393.694,122	11.592
13	382.932,233 393.694,122	14	382.939,569 393.697,928	8.265
14	382.939,569 393.697,928	15	382.952,518 393.705,251	14.876
15	382.952,518 393.705,251	16	382.962,936 393.711,087	11.941
16	382.962,936 393.711,087	1	382.954,193 393.725,923	17.221

** Lungimile segmentelor sunt determinate în planul de proiecţie Stereo 70 şi sunt rotunjite la 1 milimetru.
*** Distanţa dintre puncte este formată din segmente cumulate ce sunt mai mici decât valoarea 1 milimetru.

Neutilizabil în circuitul civil

DATE DESPRE IMOBILUL NR. 376

Oficiul de Cadastru şi Publicitate Imobiliară GORJ
Biroul de Cadastru şi Publicitate Imobiliară Targu Jiu

A. Partea I. Descrierea imobilului

TEREN Intravilan

Adresa: Loc. Bobu, Jud. Gorj

Nr. Crt	Nr cadastral Nr. topografic	Suprafaţa* (mp)	Observaţii / Referinţe
A1		289	Sector cadastral:46 Teren neimprejmuit;

B. Partea II. Proprietari şi acte

Inscrieri privitoare la dreptul de proprietate şi alte drepturi reale		Referinţe
/		
Act Administrativ nr. 20850, din 14/10/2025 emis de Comuna Scoarța;		
B1	Inscrierea posesiei, drept de PROPRIETATE, dobandit prin Lege, cota actuala 1/1	A1
	1) **NEIDENTIFICAT NEIDENTIFICAT**	
Act Normativ nr. 7, din 13/03/1996 emis de Parlamentul României (,art.13);		
B2	Se notează mențiunea de proprietar neidentificat.	A1

C. Partea III. SARCINI .

Inscrieri privind dezmembramintele dreptului de proprietate, drepturi reale de garanţie şi sarcini	Referinţe
NU SUNT	

Neutilizabil în circuitul civil

Anexa Nr. 1 La Partea I

Teren

Nr cadastral	Suprafaţa (mp)*	Observaţii / Referinţe
	289	

* Suprafaţa este determinată in planul de proiecţie Stereo 70.

DETALII LINIARE IMOBIL

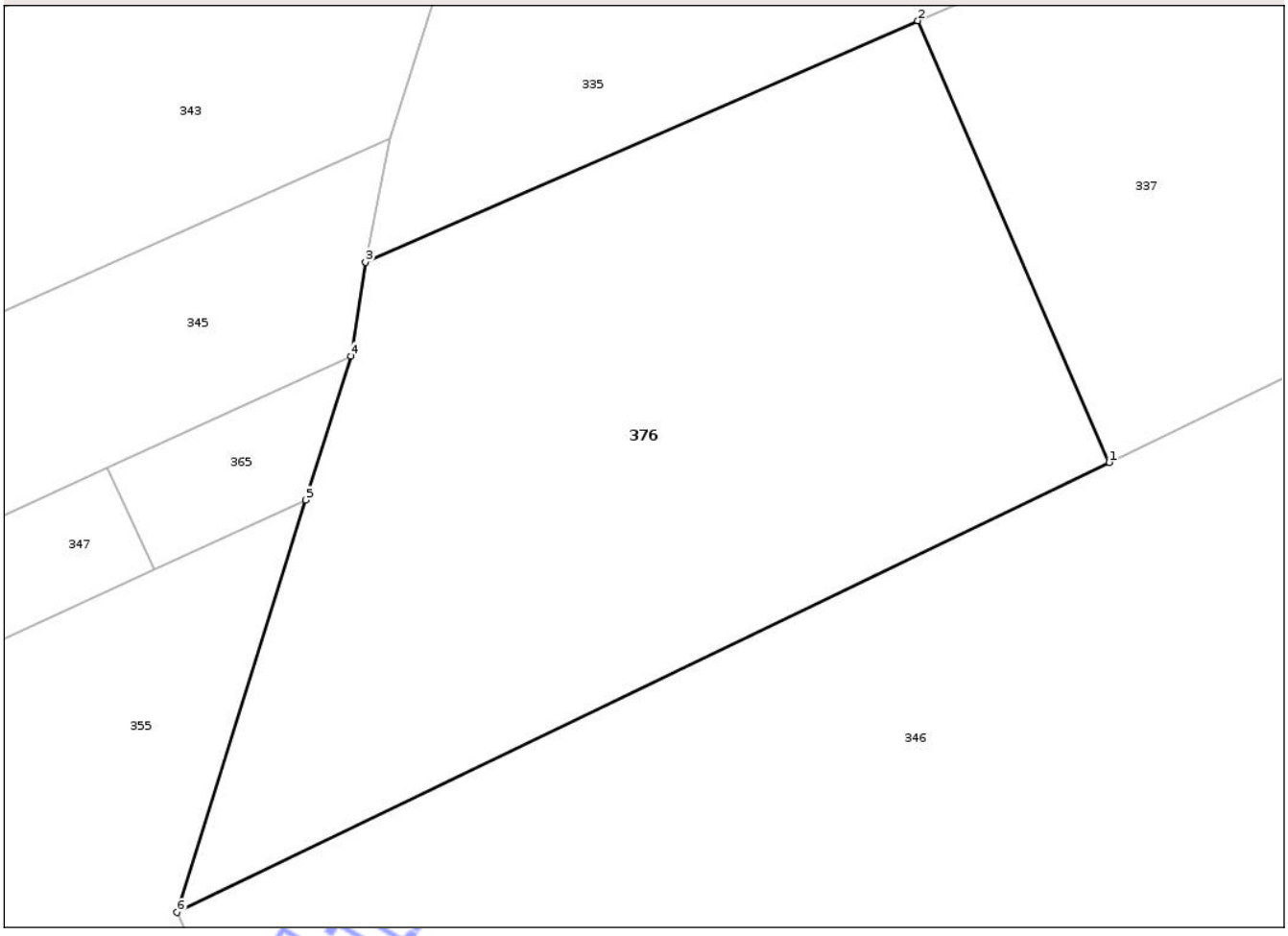

Date referitoare la teren

Crt	Categorie folosință	Intra vilan	Suprafaţa (mp)	Tarla	Parcelă	Nr. topo	Observaţii / Referinţe
1	pasune	DA	289	23	1063/2	-	tufăriș

Lungime Segmente
1) Valorile lungimilor segmentelor sunt obţinute din proiecţie în plan.

Punct început	X / Y	Punct sfârşit	X / Y	Lungime segment (** (m)
1	382.813,269 393.776,384	2	382.808,138 393.788,22	12.901
2	382.808,138 393.788,22	3	382.793,319 393.781,751	16.17
3	382.793,319 393.781,751	4	382.792,929 393.779,237	2.544
4	382.792,929 393.779,237	5	382.791,722 393.775,38	4.041
5	382.791,722 393.775,38	6	382.788,263 393.764,332	11.577

Document care conține date cu caracter personal, protejat de prevederile Regulamentului (UE) nr. 679/2016 și Legii 190/2018

Punct început	X / Y	Punct sfârşit	X / Y	Lungime segment (** (m)
6	382.788,263 393.764,332	1	382.813,269 393.776,384	27.759

** Lungimile segmentelor sunt determinate în planul de proiecţie Stereo 70 şi sunt rotunjite la 1 milimetru.
*** Distanţa dintre puncte este formată din segmente cumulate ce sunt mai mici decât valoarea 1 milimetru.

Neutilizabil în circuitul civil

DATE DESPRE IMOBILUL NR. 367

Oficiul de Cadastru şi Publicitate Imobiliară GORJ
Biroul de Cadastru şi Publicitate Imobiliară Targu Jiu

A. Partea I. Descrierea imobilului

TEREN Intravilan Nr. CF vechi:16

Adresa: Loc. Bobu, Str Bobu, Nr. 52, Jud. Gorj

Nr. Crt	Nr cadastral Nr. topografic	Suprafaţa* (mp)	Observaţii / Referinţe
A1	36982	Din acte: 1.124 Masurata: 1.004	Sector cadastral:46 Teren neimprejmuit;

Construcţii

Crt	Nr cadastral Nr. topografic	Adresa	Observaţii / Referinţe
A1.1	36982-C1	Loc. Bobu, Str Bobu, Nr. 52, Jud. Gorj	Nr. niveluri:1; S. construita la sol:67 mp; S. construita desfasurata:67 mp; parter

B. Partea II. Proprietari şi acte

Inscrieri privitoare la dreptul de proprietate şi alte drepturi reale		Referinţe
301 / 25/05/1999		
Act Notarial nr. 787, din 29/01/1999 emis de BNP Anica Merișescu;		
B1	Intabulare, drept de PROPRIETATEcu titlu de drept donație, dobandit prin Conventie, cota actuala 1/1	A1
	1) **Dicu Rodica**, bun propriu	
B2	Intabulare, drept de PROPRIETATEcu titlu de drept donație, dobandit prin Conventie, cota actuala 1/1	A1.1
	1) **Dicu Rodica**, bun propriu	

C. Partea III. SARCINI .

Inscrieri privind dezmembramintele dreptului de proprietate, drepturi reale de garanţie şi sarcini	Referinţe
NU SUNT	

Neutilizabil în circuitul civil

Anexa Nr. 1 La Partea I

Teren

Nr cadastral	Suprafaţa (mp)*	Observaţii / Referinţe
36982	Din acte: 1.124 Masurata: 1.004	

* Suprafaţa este determinată in planul de proiecţie Stereo 70.

DETALII LINIARE IMOBIL

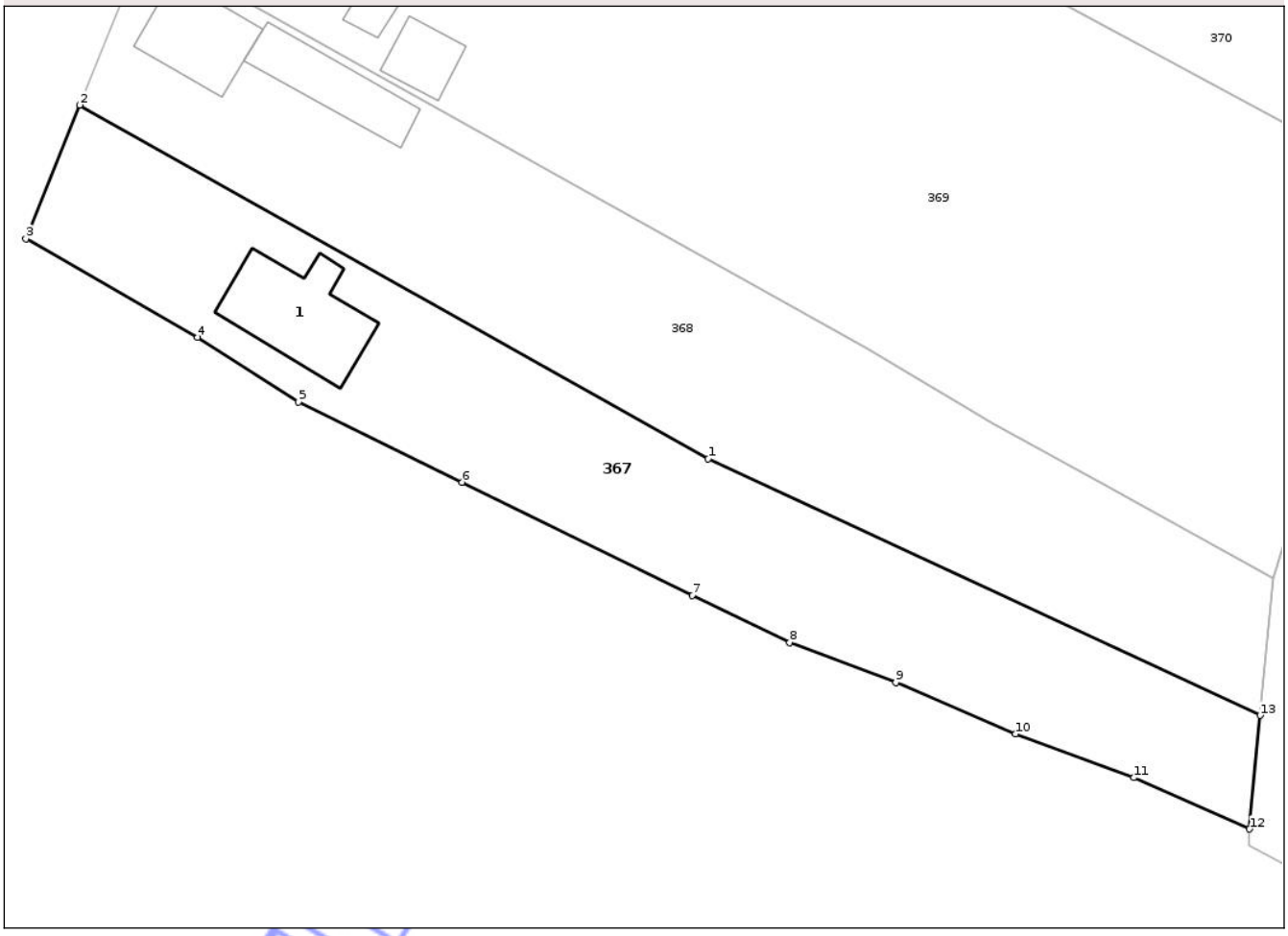

Date referitoare la teren

Crt	Categorie folosinţă	Intra vilan	Suprafaţa (mp)	Tarla	Parcelă	Nr. topo	Observaţii / Referinţe
1	curti constructii	DA	317	23	1160/2	-	
2	arabil	DA	252	23	1160/1	-	
3	livada	DA	435	23	1160/1	-	

Date referitoare la construcţii

Crt	Număr	Destinaţie construcţie	Supraf. (mp)	Situaţie juridică	Observaţii / Referinţe
A1.1	36982-C1	constructii de locuinte	67	Cu acte	Nr. niveluri:1; S. construita la sol:67 mp; S. construita desfasurata:67 mp; parter

Lungime Segmente
1) Valorile lungimilor segmentelor sunt obţinute din proiecţie în plan.

Punct început	X / Y	Punct sfârşit	X / Y	Lungime segment (** (m)
1	382.589,0 393.689,935	2	382.541,902 393.716,434	54.041
2	382.541,902 393.716,434	3	382.537,873 393.706,414	10.8

Document care conține date cu caracter personal, protejat de prevederile Regulamentului (UE) nr. 679/2016 și Legii 190/2018

Punct început	X / Y	Punct sfârşit	X / Y	Lungime segment (** (m)
3	382.537,873 393.706,414	4	382.550,749 393.699,02	14.848
4	382.550,749 393.699,02	5	382.558,307 393.694,184	8.973
5	382.558,307 393.694,184	6	382.570,554 393.688,162	13.647
6	382.570,554 393.688,162	7	382.587,803 393.679,684	19.22
7	382.587,803 393.679,684	8	382.595,111 393.676,155	8.116
8	382.595,111 393.676,155	9	382.603,056 393.673,167	8.488
9	382.603,056 393.673,167	10	382.612,016 393.669,304	9.758
10	382.612,016 393.669,304	11	382.620,891 393.666,03	9.459
11	382.620,891 393.666,03	12	382.629,576 393.662,185	9.498
12	382.629,576 393.662,185	13	382.630,376 393.670,706	8.559
13	382.630,376 393.670,706	1	382.589,0 393.689,935	45.626

**** Lungimile segmentelor sunt determinate în planul de proiecţie Stereo 70 şi sunt rotunjite la 1 milimetru.**
***** Distanţa dintre puncte este formată din segmente cumulate ce sunt mai mici decât valoarea 1 milimetru.**

Neutilizabil în circuitul civil

DATE DESPRE IMOBILUL NR. 368

Oficiul de Cadastru şi Publicitate Imobiliară GORJ
Biroul de Cadastru şi Publicitate Imobiliară Targu Jiu

A. Partea I. Descrierea imobilului

TEREN Intravilan Nr. CF vechi:17

Adresa: Loc. Bobu, Str Bobu, Nr. 54, Jud. Gorj

Nr. Crt	Nr cadastral Nr. topografic	Suprafaţa* (mp)	Observaţii / Referinţe
A1	36983	Din acte: 1.339 Masurata: 1.197	Sector cadastral:46 Teren neimprejmuit;

Construcţii

Crt	Nr cadastral Nr. topografic	Adresa	Observaţii / Referinţe
A1.1	36983-C1	Loc. Bobu, Str Bobu, Nr. 54, Jud. Gorj	Nr. niveluri:1; S. construita la sol:46 mp; S. construita desfasurata:46 mp; parter
A1.2	36983-C2	Loc. Bobu, Str Bobu, Nr. 54, Jud. Gorj	Nr. niveluri:1; S. construita la sol:44 mp; S. construita desfasurata:44 mp; parter

B. Partea II. Proprietari şi acte

Inscrieri privitoare la dreptul de proprietate şi alte drepturi reale		Referinţe
302 / 25/05/1999		
Act Notarial nr. 788, din 29/01/1999 emis de BNP Anica Merişescu;		
B1	Intabulare, drept de PROPRIETATEcu titlu de drept donație, dobandit prin Conventie, cota actuala 1/1	A1
	1) **Partenie Cecilia**, bun propriu	
B2	Intabulare, drept de PROPRIETATEcu titlu de drept donație, dobandit prin Conventie, cota actuala 1/1	A1.1
	1) **Partenie Cecilia**, bun propriu	
/		
Act Normativ nr. 7, din 13/03/1996 emis de Parlamentul României (art. 12, alin. 14);		
B3	Intabulare, drept de PROPRIETATE, dobandit prin Lege, cota actuala 1/1	A1.2
	1) **Partenie Cecilia**	

C. Partea III. SARCINI .

Inscrieri privind dezmembramintele dreptului de proprietate, drepturi reale de garanţie şi sarcini	Referinţe
NU SUNT	

Neautorizat în circuitul civil

Anexa Nr. 1 La Partea I

Teren

Nr cadastral	Suprafaţa (mp)*	Observaţii / Referinţe
36983	Din acte: 1.339 Masurata: 1.197	

* Suprafaţa este determinată in planul de proiecţie Stereo 70.

DETALII LINIARE IMOBIL

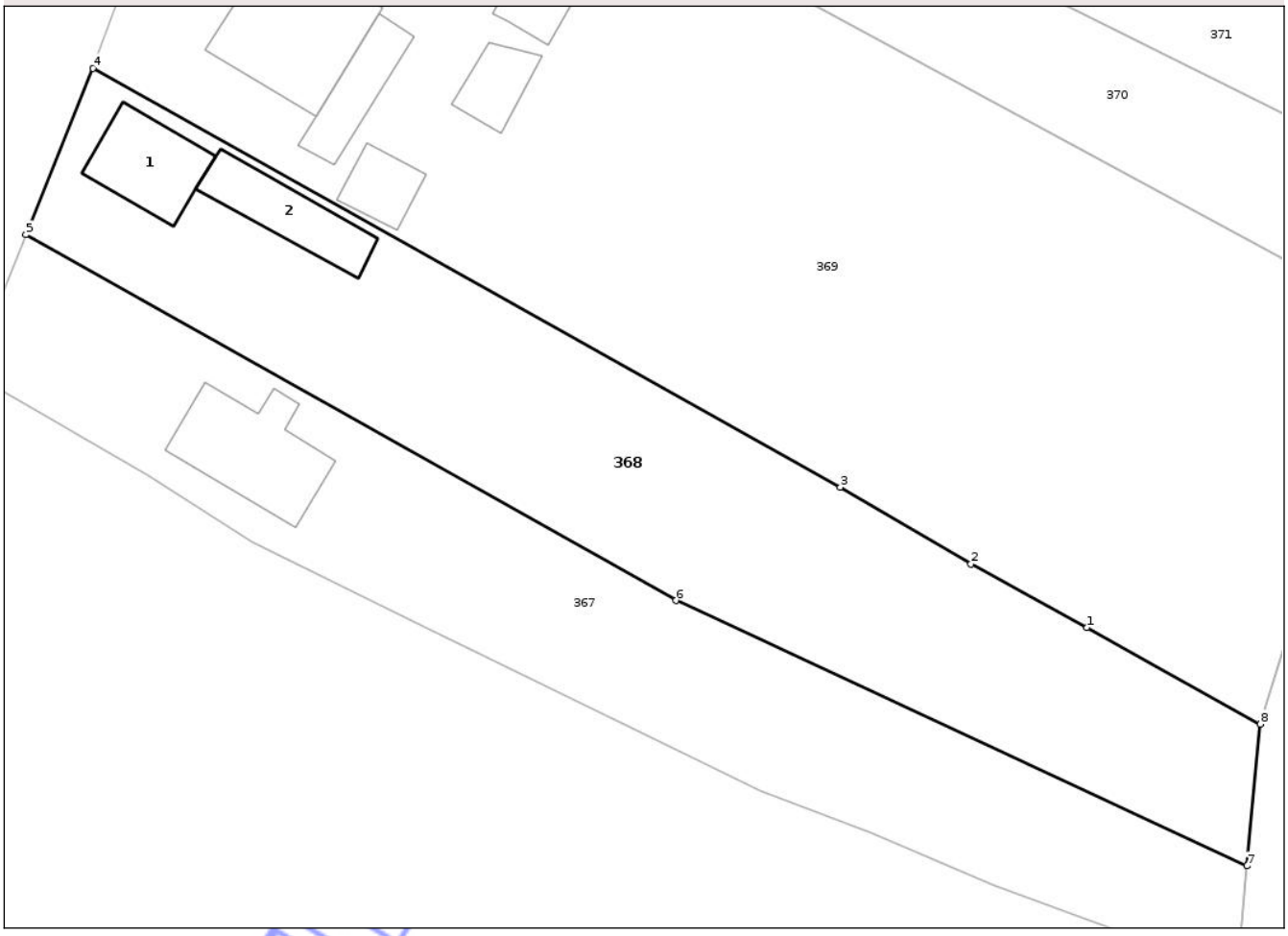

Date referitoare la teren

Crt	Categorie folosinţă	Intra vilan	Suprafaţa (mp)	Tarla	Parcelă	Nr. topo	Observaţii / Referinţe
1	curti constructii	DA	384	23	1161/1	-	
2	livada	DA	813	23	1160/1	-	

Date referitoare la construcţii

Crt	Număr	Destinaţie construcţie	Supraf. (mp)	Situaţie juridică	Observaţii / Referinţe
A1.1	36983-C1	constructii de locuinte	46	Cu acte	Nr. niveluri:1; S. construita la sol:46 mp; S. construita desfasurata:46 mp; parter
A1.2	36983-C2	constructii anexa	44	Cu acte	Nr. niveluri:1; S. construita la sol:44 mp; S. construita desfasurata:44 mp; parter

Lungime Segmente

1) Valorile lungimilor segmentelor sunt obţinute din proiecţie în plan.

Punct început	X / Y	Punct sfârşit	X / Y	Lungime segment (** (m)
1	382.618,783 393.687,968	2	382.610,376 393.692,578	9.588
2	382.610,376 393.692,578	3	382.600,913 393.698,149	10.981

Document care conține date cu caracter personal, protejat de prevederile Regulamentului (UE) nr. 679/2016 și Legii 190/2018

Punct început	X / Y	Punct sfârşit	X / Y	Lungime segment (** (m)
3	382.600,913 393.698,149	4	382.546,751 393.728,496	62.084
4	382.546,751 393.728,496	5	382.541,902 393.716,434	13.0
5	382.541,902 393.716,434	6	382.589,0 393.689,935	54.041
6	382.589,0 393.689,935	7	382.630,376 393.670,706	45.626
7	382.630,376 393.670,706	8	382.631,334 393.680,975	10.314
8	382.631,334 393.680,975	1	382.618,783 393.687,968	14.368

** Lungimile segmentelor sunt determinate în planul de proiecţie Stereo 70 şi sunt rotunjite la 1 milimetru.
*** Distanţa dintre puncte este formată din segmente cumulate ce sunt mai mici decât valoarea 1 milimetru.

Neutilizabil în circuitul civil

DATE DESPRE IMOBILUL NR. 369

Oficiul de Cadastru şi Publicitate Imobiliară GORJ
Biroul de Cadastru şi Publicitate Imobiliară Targu Jiu

A. Partea I. Descrierea imobilului

TEREN Intravilan

Adresa: Loc. Bobu, Str Bobu, Nr. 56, Jud. Gorj

Nr. Crt	Nr cadastral Nr. topografic	Suprafaţa* (mp)	Observaţii / Referinţe
A1		2.870	Sector cadastral:46 Teren neimprejmuit;

Construcţii

Crt	Nr cadastral Nr. topografic	Adresa	Observaţii / Referinţe
A1.1		Loc. Bobu, Str Bobu, Nr. 56, Jud. Gorj	Nr. niveluri:1; S. construita la sol:87 mp; S. construita desfasurata:87 mp; parter
A1.2		Loc. Bobu, Str Bobu, Nr. 56, Jud. Gorj	Nr. niveluri:1; S. construita la sol:37 mp; S. construita desfasurata:37 mp; parter
A1.3		Loc. Bobu, Str Bobu, Nr. 56, Jud. Gorj	Nr. niveluri:1; S. construita la sol:87 mp; S. construita desfasurata:87 mp; parter
A1.4		Loc. Bobu, Str Bobu, Nr. 56, Jud. Gorj	Nr. niveluri:1; S. construita la sol:33 mp; S. construita desfasurata:33 mp; parter
A1.5		Loc. Bobu, Str Bobu, Nr. 56, Jud. Gorj	Nr. niveluri:1; S. construita la sol:22 mp; S. construita desfasurata:22 mp; parter
A1.6		Loc. Bobu, Str Bobu, Nr. 56, Jud. Gorj	Nr. niveluri:1; S. construita la sol:23 mp; S. construita desfasurata:23 mp; parter
A1.7		Loc. Bobu, Str Bobu, Nr. 56, Jud. Gorj	Nr. niveluri:1; S. construita la sol:28 mp; S. construita desfasurata:28 mp; parter

B. Partea II. Proprietari şi acte

Inscrieri privitoare la dreptul de proprietate şi alte drepturi reale		Referinţe
/		
Act Administrativ nr. 203613, din 27/12/1993 emis de CJPSDPAT Gorj;		
B1	Intabulare, drept de PROPRIETATE, dobandit prin Constituire, cota actuala 1/1	A1
	1) **Negrea V Gheorghe**	
Act Administrativ nr. 20831, din 14/10/2025 emis de Comuna Scoarța;		
B2	Se notează posesia faptică în favoarea lui Negrea Florin-Eduard	A1
	1) **Negrea Florin-Eduard**	
Act Normativ nr. 7, din 13/03/1996 emis de Parlamentul României (art. 12, alin. 14);		
B3	Intabulare, drept de PROPRIETATE, dobandit prin Lege, cota actuala 1/1	A1.1, A1.2, A1.3, A1.4, A1.5, A1.6, A1.7
	1) **Negrea Florin-Eduard**	

C. Partea III. SARCINI .

Inscrieri privind dezmembramintele dreptului de proprietate, drepturi reale de garanţie şi sarcini	Referinţe
NU SUNT	

Neutilizabil în circuitul civil

Anexa Nr. 1 La Partea I

Teren

Nr cadastral	Suprafaţa (mp)*	Observaţii / Referinţe
	2.870	

* Suprafaţa este determinată in planul de proiecţie Stereo 70.

DETALII LINIARE IMOBIL

Date referitoare la teren

Crt	Categorie folosință	Intra vilan	Suprafaţa (mp)	Tarla	Parcelă	Nr. topo	Observaţii / Referinţe
1	curti constructii	DA	965	23	1152/1, 1152/2	-	
2	arabil	DA	126	23	1152/1	-	
3	vie	DA	697	23	1152/2	-	
4	pasune	DA	223	23	1152/2	-	
5	arabil	DA	859	23	1152/2	-	

Date referitoare la construcţii

Crt	Număr	Destinaţie construcţie	Supraf. (mp)	Situaţie juridică	Observaţii / Referinţe
A1.1		constructii de locuinte	87	Cu acte	Nr. niveluri:1; S. construita la sol:87 mp; S. construita desfasurata:87 mp; parter
A1.2		constructii anexa	37	Cu acte	Nr. niveluri:1; S. construita la sol:37 mp; S. construita desfasurata:37 mp; parter
A1.3		constructii anexa	87	Cu acte	Nr. niveluri:1; S. construita la sol:87 mp; S. construita desfasurata:87 mp; parter
A1.4		constructii anexa	33	Cu acte	Nr. niveluri:1; S. construita la sol:33 mp; S. construita desfasurata:33 mp; parter
A1.5		constructii anexa	22	Cu acte	Nr. niveluri:1; S. construita la sol:22 mp; S. construita desfasurata:22 mp; parter
A1.6		constructii anexa	23	Cu acte	Nr. niveluri:1; S. construita la sol:23 mp; S. construita desfasurata:23 mp; parter
A1.7		constructii anexa	28	Cu acte	Nr. niveluri:1; S. construita la sol:28 mp; S. construita desfasurata:28 mp; parter

Document care conține date cu caracter personal, protejat de prevederile Regulamentului (UE) nr. 679/2016 și Legii 190/2018

Lungime Segmente
1) Valorile lungimilor segmentelor sunt obţinute din proiecţie în plan.

Punct început	X / Y	Punct sfârşit	X / Y	Lungime segment (** (m)
1	382.556,478 393.755,148	2	382.546,751 393.728,496	28.371
2	382.546,751 393.728,496	3	382.600,913 393.698,149	62.084
3	382.600,913 393.698,149	4	382.610,376 393.692,578	10.981
4	382.610,376 393.692,578	5	382.618,783 393.687,968	9.588
5	382.618,783 393.687,968	6	382.631,334 393.680,975	14.368
6	382.631,334 393.680,975	7	382.633,311 393.687,436	6.756
7	382.633,311 393.687,436	8	382.636,662 393.694,65	7.954
8	382.636,662 393.694,65	9	382.642,897 393.709,251	15.877
9	382.642,897 393.709,251	10	382.596,144 393.734,632	53.198
10	382.596,144 393.734,632	11	382.585,572 393.740,543	12.112
11	382.585,572 393.740,543	1	382.556,478 393.755,148	32.554

** Lungimile segmentelor sunt determinate în planul de proiecţie Stereo 70 şi sunt rotunjite la 1 milimetru.
*** Distanţa dintre puncte este formată din segmente cumulate ce sunt mai mici decât valoarea 1 milimetru.

Neutilizabil în circuitul civil

DATE DESPRE IMOBILUL NR. 370

Oficiul de Cadastru şi Publicitate Imobiliară GORJ
Biroul de Cadastru şi Publicitate Imobiliară Targu Jiu

A. Partea I. Descrierea imobilului

TEREN Intravilan

Adresa: Loc. Bobu, Str Bobu, Jud. Gorj

Nr. Crt	Nr cadastral Nr. topografic	Suprafaţa* (mp)	Observaţii / Referinţe
A1		811	Sector cadastral:46 Teren neimprejmuit;

B. Partea II. Proprietari şi acte

Inscrieri privitoare la dreptul de proprietate şi alte drepturi reale		Referinţe
/		
Act Normativ nr. 7, din 13/03/1996 emis de Parlamentul României (art. 13, alin. 1);		
B1	Intabulare, drept de PROPRIETATE, dobandit prin Lege, cota actuala 1/1	A1
	1) **NEIDENTIFICAT NEIDENTIFICAT**	
Act Administrativ nr. 20832, din 14/10/2025 emis de Comuna Scoarța;		
B2	Se notează posesia faptică în favoarea lui Negrea Florin-Eduard	A1
	1) **Negrea Florin-Eduard**	

C. Partea III. SARCINI .

Inscrieri privind dezmembramintele dreptului de proprietate, drepturi reale de garanţie şi sarcini	Referinţe
NU SUNT	

Neutilizabil în circuitul civil

Anexa Nr. 1 La Partea I

Teren

Nr cadastral	Suprafaţa (mp)*	Observaţii / Referinţe
	811	

* Suprafaţa este determinată in planul de proiecţie Stereo 70.

DETALII LINIARE IMOBIL

Date referitoare la teren

Crt	Categorie folosință	Intra vilan	Suprafaţa (mp)	Tarla	Parcelă	Nr. topo	Observaţii / Referinţe
1	pasune	DA	504	23	1151/2, 1152/3	-	
2	arabil	DA	307	23	1152/3	-	

Lungime Segmente
1) Valorile lungimilor segmentelor sunt obţinute din proiecţie în plan.

Punct început	X / Y	Punct sfârşit	X / Y	Lungime segment (** (m)
1	382.617,358 393.732,995	2	382.608,52 393.737,448	9.897
2	382.608,52 393.737,448	3	382.600,373 393.741,792	9.233
3	382.600,373 393.741,792	4	382.593,885 393.744,877	7.184
4	382.593,885 393.744,877	5	382.583,342 393.750,122	11.776

Document care conține date cu caracter personal, protejat de prevederile Regulamentului (UE) nr. 679/2016 și Legii 190/2018

Punct început	X / Y	Punct sfârşit	X / Y	Lungime segment (** (m)
5	382.583,342 393.750,122	6	382.575,796 393.754,027	8.496
6	382.575,796 393.754,027	7	382.558,923 393.761,847	18.597
7	382.558,923 393.761,847	8	382.556,478 393.755,148	7.132
8	382.556,478 393.755,148	9	382.585,572 393.740,543	32.554
9	382.585,572 393.740,543	10	382.596,144 393.734,632	12.112
10	382.596,144 393.734,632	11	382.642,897 393.709,251	53.198
11	382.642,897 393.709,251	12	382.646,293 393.718,219	9.59
12	382.646,293 393.718,219	13	382.637,021 393.723,13	10.492
13	382.637,021 393.723,13	1	382.617,358 393.732,995	21.999

** Lungimile segmentelor sunt determinate în planul de proiecţie Stereo 70 şi sunt rotunjite la 1 milimetru.
*** Distanţa dintre puncte este formată din segmente cumulate ce sunt mai mici decât valoarea 1 milimetru.

Neutilizabil în circuitul civil

DATE DESPRE IMOBILUL NR. 372

Oficiul de Cadastru şi Publicitate Imobiliară GORJ
Biroul de Cadastru şi Publicitate Imobiliară Targu Jiu

A. Partea I. Descrierea imobilului

Nr. CF vechi:197
Nr. cadastral vechi:287/2

TEREN Intravilan

Adresa: Loc. Bobu, Str Bobu, Nr. 60, Jud. Gorj

Nr. Crt	Nr cadastral Nr. topografic	Suprafaţa* (mp)	Observaţii / Referinţe
A1	36003	1.518	Sector cadastral:46 Teren neimprejmuit;

Construcţii

Crt	Nr cadastral Nr. topografic	Adresa	Observaţii / Referinţe
A1.3	36003-C3	Loc. Bobu, Str Bobu, Nr. 60, Jud. Gorj	Nr. niveluri:1; S. construita la sol:48 mp; S. construita desfasurata:48 mp; parter

B. Partea II. Proprietari şi acte

Inscrieri privitoare la dreptul de proprietate şi alte drepturi reale		Referinţe
89274 / 10/09/2025		
Act Notarial nr. 40, din 08/09/2025 emis de Manta Claudiu;		
B1	Intabulare, drept de PROPRIETATE, dobandit prin Succesiune, cota actuala 3/8	A1, A1.3
	1) **Prandea Alin-Alexandru**, bun propriu	
105978 / 17/10/2025		
Act Notarial nr. 1380, din 16/10/2025 emis de Manta Claudiu;		
B2	Intabulare, drept de PROPRIETATEcu titlu de drept partaj voluntar, dobandit prin Conventie, cota actuala 5/8	A1, A1.3
	1) **Prandea Alin-Alexandru**, bun propriu	

C. Partea III. SARCINI .

Inscrieri privind dezmembramintele dreptului de proprietate, drepturi reale de garanţie şi sarcini	Referinţe
NU SUNT	

Neutilizabil în circuitul civil

Anexa Nr. 1 La Partea I

Teren

Nr cadastral	Suprafaţa (mp)*	Observaţii / Referinţe
36003	1.518	

* Suprafaţa este determinată in planul de proiecţie Stereo 70.

DETALII LINIARE IMOBIL

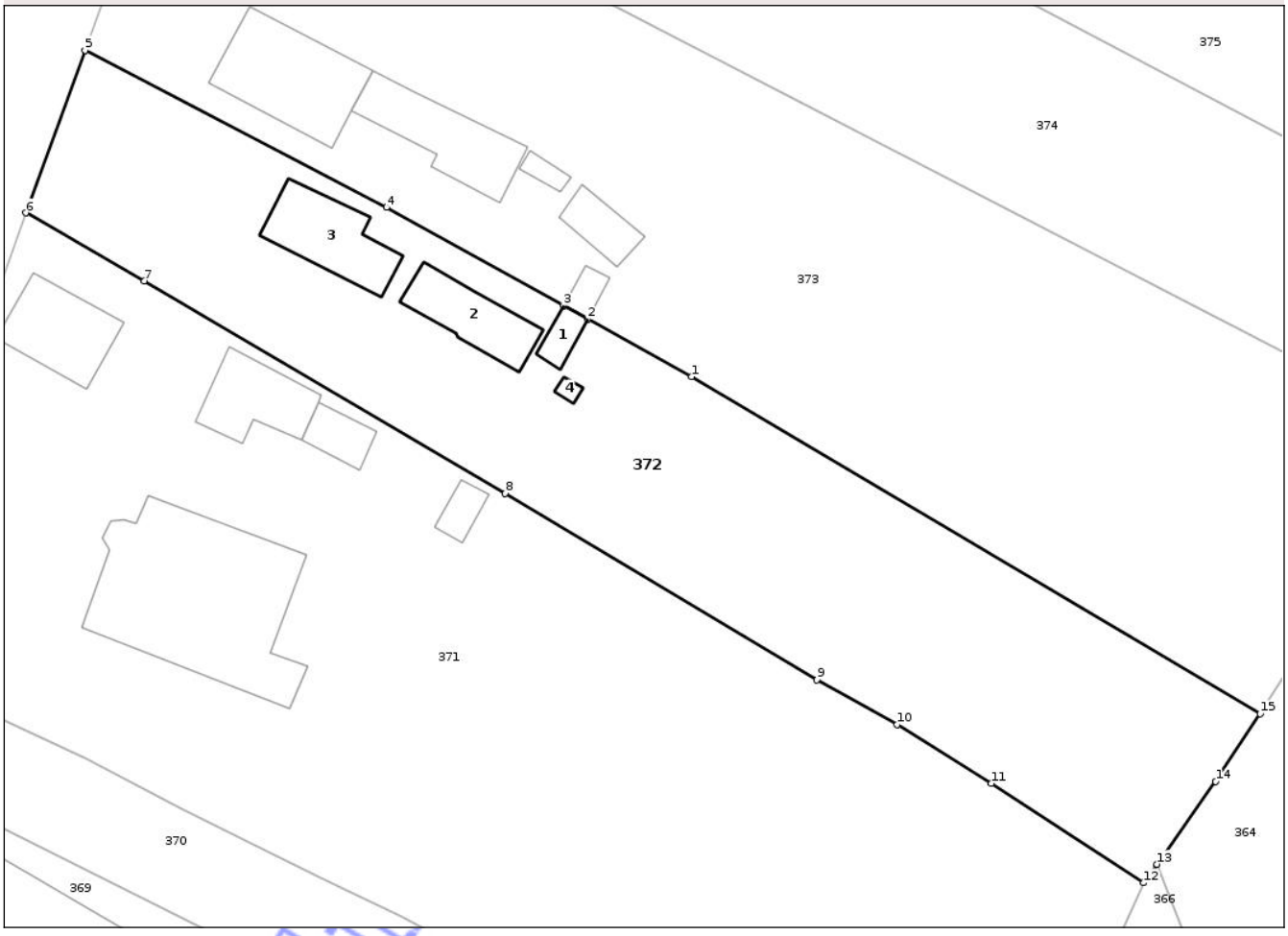

Date referitoare la teren

Crt	Categorie folosință	Intra vilan	Suprafaţa (mp)	Tarla	Parcelă	Nr. topo	Observaţii / Referinţe
1	curti constructii	DA	273	23	1144/1	-	
2	vie	DA	963	23	1143, 1146	-	
3	arabil	DA	282	23	1145/1	-	

Date referitoare la construcţii

Crt	Număr	Destinaţie construcţie	Supraf. (mp)	Situaţie juridică	Observaţii / Referinţe
A1.1	36003-C1	constructii anexa	10	Fara acte	Nr. niveluri:1; S. construita la sol:10 mp; S. construita desfasurata:10 mp; parter
A1.2	36003-C2	constructii anexa	39	Fara acte	Nr. niveluri:1; S. construita la sol:39 mp; S. construita desfasurata:39 mp; parter
A1.3	36003-C3	constructii de locuinte	48	Cu acte	Nr. niveluri:1; S. construita la sol:48 mp; S. construita desfasurata:48 mp; parter
A1.4	36003-C4	constructii anexa	2	Fara acte	Nr. niveluri:1; S. construita la sol:2 mp; S. construita desfasurata:2 mp; parter

Document care conține date cu caracter personal, protejat de prevederile Regulamentului (UE) nr. 679/2016 și Legii 190/2018

Lungime Segmente
1) Valorile lungimilor segmentelor sunt obţinute din proiecţie în plan.

Punct început	X / Y	Punct sfârşit	X / Y	Lungime segment (** (m)
1	382.622,766 393.783,548	2	382.614,718 393.788,006	9.2
2	382.614,718 393.788,006	3	382.612,855 393.789,039	2.13
3	382.612,855 393.789,039	4	382.599,136 393.796,638	15.683
4	382.599,136 393.796,638	5	382.575,791 393.808,802	26.324
5	382.575,791 393.808,802	6	382.571,224 393.796,226	13.38
6	382.571,224 393.796,226	7	382.580,388 393.790,945	10.577
7	382.580,388 393.790,945	8	382.608,336 393.774,526	32.414
8	382.608,336 393.774,526	9	382.632,491 393.760,124	28.122
9	382.632,491 393.760,124	10	382.638,706 393.756,661	7.115
10	382.638,706 393.756,661	11	382.645,993 393.752,094	8.6
11	382.645,993 393.752,094	12	382.657,8 393.744,401	14.092
12	382.657,8 393.744,401	13	382.658,828 393.745,845	1.773
13	382.658,828 393.745,845	14	382.663,376 393.752,239	7.846
14	382.663,376 393.752,239	15	382.666,817 393.757,474	6.265
15	382.666,817 393.757,474	1	382.622,766 393.783,548	51.19

** Lungimile segmentelor sunt determinate în planul de proiecţie Stereo 70 şi sunt rotunjite la 1 milimetru.
*** Distanţa dintre puncte este formată din segmente cumulate ce sunt mai mici decât valoarea 1 milimetru.

Neutilizabil în circuitul civil

DATE DESPRE IMOBILUL NR. 373

Oficiul de Cadastru şi Publicitate Imobiliară GORJ
Biroul de Cadastru şi Publicitate Imobiliară Targu Jiu

A. Partea I. Descrierea imobilului

TEREN Intravilan

Adresa: Loc. Bobu, Str Bobu, Nr. 60, Jud. Gorj

Nr. Crt	Nr cadastral Nr. topografic	Suprafaţa* (mp)	Observaţii / Referinţe
A1		2.467	Sector cadastral:46 Teren neimprejmuit;

Construcţii

Crt	Nr cadastral Nr. topografic	Adresa	Observaţii / Referinţe
A1.1		Loc. Bobu, Str Bobu, Nr. 60, Jud. Gorj	Nr. niveluri:1; S. construita la sol:73 mp; S. construita desfasurata:73 mp; parter
A1.2		Loc. Bobu, Str Bobu, Nr. 60, Jud. Gorj	Nr. niveluri:1; S. construita la sol:54 mp; S. construita desfasurata:54 mp; parter
A1.3		Loc. Bobu, Str Bobu, Nr. 60, Jud. Gorj	Nr. niveluri:1; S. construita la sol:6 mp; S. construita desfasurata:6 mp; parter
A1.4		Loc. Bobu, Str Bobu, Nr. 60, Jud. Gorj	Nr. niveluri:1; S. construita la sol:19 mp; S. construita desfasurata:19 mp; parter
A1.5		Loc. Bobu, Str Bobu, Nr. 60, Jud. Gorj	Nr. niveluri:1; S. construita la sol:7 mp; S. construita desfasurata:7 mp; parter

B. Partea II. Proprietari şi acte

Inscrieri privitoare la dreptul de proprietate şi alte drepturi reale		Referinţe
/		
Act Normativ nr. 7, din 13/03/1996 emis de Parlamentul României (art. 13, alin. 1);		
B1	Intabulare, drept de PROPRIETATE, dobandit prin Lege, cota actuala 1/1	A1
	1) **NEIDENTIFICAT NEIDENTIFICAT**	
Act Administrativ nr. 20833, din 14/10/2025 emis de Comuna Scoarța;		
B2	Se notează posesia faptică în favoarea lui Prandea Marinela	A1
	1) **Prandea Marinela**	
Act Normativ nr. 7, din 13/03/1996 emis de Parlamentul României (art. 12, alin. 14);		
B3	Intabulare, drept de PROPRIETATE, dobandit prin Lege, cota actuala 1/1	A1.1, A1.2, A1.3, A1.4, A1.5
	1) **Prandea Marinela**	

C. Partea III. SARCINI .

Inscrieri privind dezmembramintele dreptului de proprietate, drepturi reale de garanţie şi sarcini	Referinţe
NU SUNT	

Neautentificat în circuitul civil

Anexa Nr. 1 La Partea I

Teren

Nr cadastral	Suprafaţa (mp)*	Observaţii / Referinţe
	2.467	

* Suprafaţa este determinată in planul de proiecţie Stereo 70.

DETALII LINIARE IMOBIL

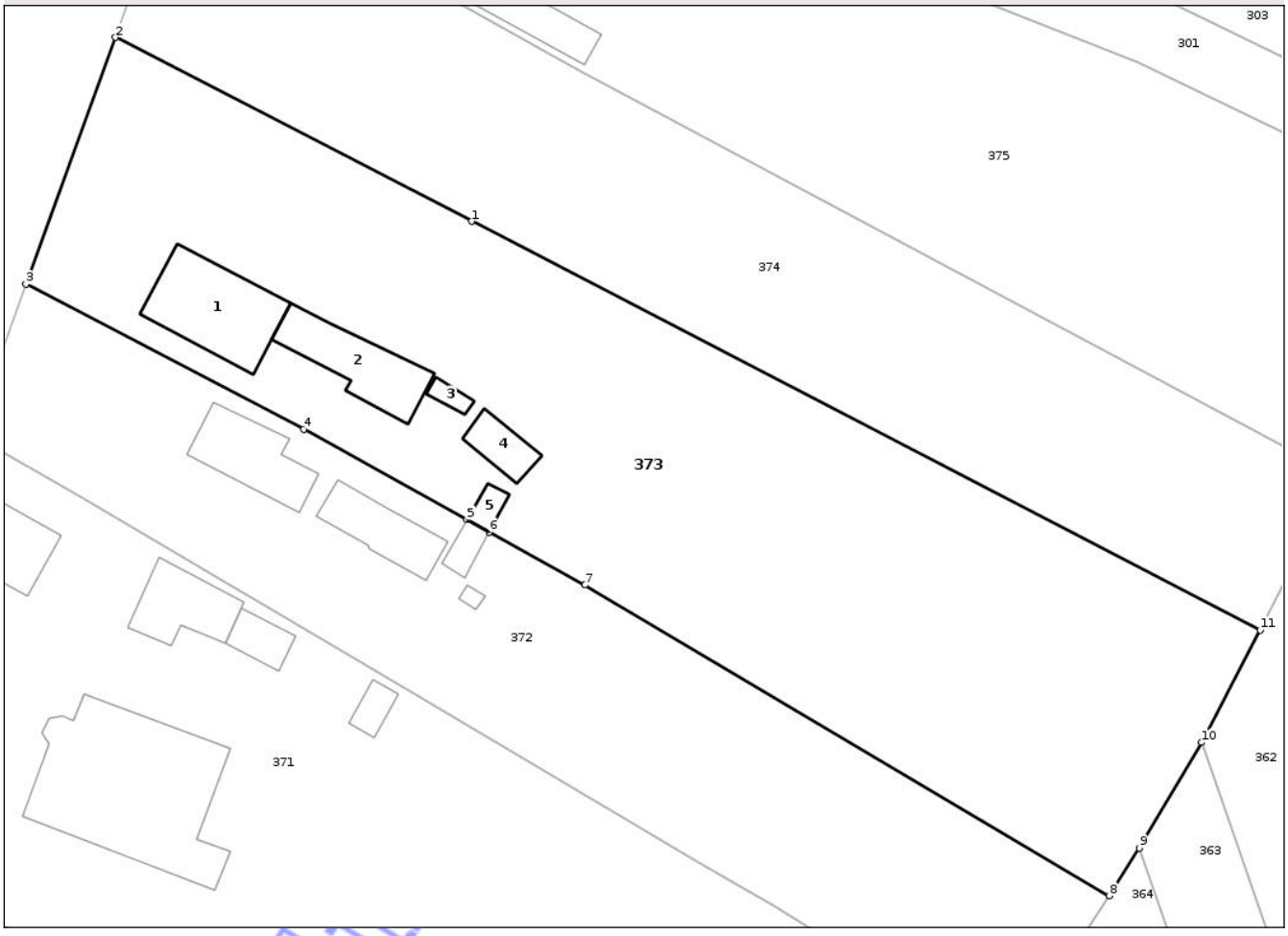

Date referitoare la teren

Crt	Categorie folosință	Intra vilan	Suprafaţa (mp)	Tarla	Parcelă	Nr. topo	Observaţii / Referinţe
1	curti constructii	DA	432	23	1142, 1144/1	-	
2	vie	DA	74	23	1142	-	
3	faneata	DA	310	23	1141	-	
4	arabil	DA	277	23	1141	-	
5	arabil	DA	1.236	23	1145/2	-	
6	livada	DA	138	23	1145/2	-	

Date referitoare la construcţii

Crt	Număr	Destinaţie construcţie	Supraf. (mp)	Situaţie juridică	Observaţii / Referinţe
A1.1		constructii de locuinte	73	Cu acte	Nr. niveluri:1; S. construita la sol:73 mp; S. construita desfasurata:73 mp; parter
A1.2		constructii anexa	54	Cu acte	Nr. niveluri:1; S. construita la sol:54 mp; S. construita desfasurata:54 mp; parter
A1.3		constructii anexa	6	Cu acte	Nr. niveluri:1; S. construita la sol:6 mp; S. construita desfasurata:6 mp; parter
A1.4		constructii anexa	19	Cu acte	Nr. niveluri:1; S. construita la sol:19 mp; S. construita desfasurata:19 mp; parter
A1.5		constructii anexa	7	Cu acte	Nr. niveluri:1; S. construita la sol:7 mp; S. construita desfasurata:7 mp; parter

Document care conține date cu caracter personal, protejat de prevederile Regulamentului (UE) nr. 679/2016 și Legii 190/2018

Lungime Segmente
1) Valorile lungimilor segmentelor sunt obţinute din proiecţie în plan.

Punct început	X / Y	Punct sfârşit	X / Y	Lungime segment (** (m)
1	382.613,24 393.814,082	2	382.583,314 393.829,518	33.672
2	382.583,314 393.829,518	3	382.575,791 393.808,802	22.039
3	382.575,791 393.808,802	4	382.599,136 393.796,638	26.324
4	382.599,136 393.796,638	5	382.612,855 393.789,039	15.683
5	382.612,855 393.789,039	6	382.614,718 393.788,006	2.13
6	382.614,718 393.788,006	7	382.622,766 393.783,548	9.2
7	382.622,766 393.783,548	8	382.666,817 393.757,474	51.19
8	382.666,817 393.757,474	9	382.669,353 393.761,481	4.742
9	382.669,353 393.761,481	10	382.674,589 393.770,337	10.288
10	382.674,589 393.770,337	11	382.679,53 393.779,777	10.655
11	382.679,53 393.779,777	1	382.613,24 393.814,082	74.64

** Lungimile segmentelor sunt determinate în planul de proiecţie Stereo 70 şi sunt rotunjite la 1 milimetru.
*** Distanţa dintre puncte este formată din segmente cumulate ce sunt mai mici decât valoarea 1 milimetru.

Neutilizabil în circuitul civil

DATE DESPRE IMOBILUL NR. 374

Oficiul de Cadastru şi Publicitate Imobiliară GORJ
Biroul de Cadastru şi Publicitate Imobiliară Targu Jiu

A. Partea I. Descrierea imobilului

TEREN Intravilan

Adresa: Loc. Bobu, Str Bobu, Nr. 62, Jud. Gorj

Nr. Crt	Nr cadastral Nr. topografic	Suprafaţa* (mp)	Observaţii / Referinţe
A1	38526	1.675	Sector cadastral:46 Teren neimprejmuit;

Construcţii

Crt	Nr cadastral Nr. topografic	Adresa	Observaţii / Referinţe
A1.1	38526-C1	Loc. Bobu, Str Bobu, Nr. 62, Jud. Gorj	Nr. niveluri:1; S. construita la sol:58 mp; S. construita desfasurata:58 mp; Anexa regim inaltime P edificata in anul 1997
A1.2	38526-C2	Loc. Bobu, Str Bobu, Nr. 62, Jud. Gorj	Nr. niveluri:1; S. construita la sol:34 mp; S. construita desfasurata:34 mp; Anexa regim inaltime P edificata in anul 1998

B. Partea II. Proprietari şi acte

Inscrieri privitoare la dreptul de proprietate şi alte drepturi reale		Referinţe
7628 / 01/02/2022		
Act Administrativ nr. TP nr. 1336059, din 10/04/1999 emis de CJPSDPT (act administrativ nr Certificat fiscal nr. 1403 din 28.01.2022, emis de Comuna Scoarta;act administrativ nr Certificat constatator nr. 1404 din 28.01.2022, emis de Primaria Comunei Scoarta);		
B1	Intabulare, drept de PROPRIETATE, dobandit prin Constituire, cota actuala 1/1	A1
	1) **Budinescu Leonid**, bun propriu	
/		
Act Administrativ nr. 20834, din 14/10/2025 emis de Comuna Scoarța;		
B2	Se notează posesia faptică pentru suprafața de 150mp în favoarea lui Budinescu Leonid	A1
	1) **Budinescu Leonid**, bun propriu	
Act Normativ nr. 7, din 13/03/1996 emis de Parlamentul României (art. 12, alin. 14);		
B3	Intabulare, drept de PROPRIETATE, dobandit prin Lege, cota actuala 1/1	A1.1, A1.2
	1) **Budinescu Leonid**	

C. Partea III. SARCINI

Inscrieri privind dezmembramintele dreptului de proprietate, drepturi reale de garanţie şi sarcini		Referinţe
7628 / 01/02/2022		
Act Administrativ nr. somatie imobiliara, din 16/10/2012 emis de BEJ Moraru Claudiu Ionuț (, în dosar de executare nr. 1255/G/2012, hotarare judecatoreasca Încheiere emisa de Judecatoria Târgu Cărbunesti, în dosar nr. 3317/317/2009; act administrativ nr somatie imobiliara din 11.01.2013, emis de BEJ MORARU CLAUDIU IONUȚ, în dosar de executare nr. 1285/G/2012, Încheiere emisa de Judecatoria Târgu Cărbunesti, în dosar nr.4793/317/2011;act notarial nr Declaratie nr. 2582 din 25.02.2022, emis de BNP Calina Marcel Horatiu);		
C1	se transcrie în cartea funciară din Registrul de Transcripțiuni și Inscripțiuni de sub nr. 56350/23.10.2012, somația de plată în vederea recuperării creanțelor datorate in suma de 152363,60 RON	A1
	1) **TBI LEASING IFN SA**, CIF:9999999999999	
Act Administrativ nr. somatie imobiliara, din 11/01/2013 emis de BEJ Moraru Claudiu Ionuț (, în dosar de executare nr. 1285/G/2012, Încheiere emisa de Judecatoria Târgu Cărbunesti, în dosar nr.4793/317/2011);		
C2	se transcrie în cartea funciară din Registrul de Transcripțiuni și Inscripțiuni de sub nr. 2724/19.01.2013, somația de plată în vederea recuperării creanțelor datorate in suma de 88326,94 LEI reprezentând debit și cheltuieli de executare	A1
	1) **TBI LEASING IFN SA**, CIF:9999999999999	
Act Administrativ nr. somație imobiliara nr. 160, din 09/10/2018 emis de BEJ Dumitrescu Ilona (, în dosar de executare nr. 160/E/2018, Încheierea nr. 851 din data de 01.08.2018 emisă de Judecătoria Târgu-Cărbunești,		

Neautentificat în circuitul civil

Inscrieri privind dezmembramintele dreptului de proprietate, drepturi reale de garanţie şi sarcini		Referinţe
în dosar nr. 3078/317/2018);		
C3	se transcrie în cartea funciară din Registrul de Transcripțiuni și Inscripțiuni de sub nr. 69916/16.09.2018, urmărirea imobilului pentru suma de 56397,40 Lei	A1
	1) **Stinga Constantin**	

Neutilizabil în circuitul civil

Anexa Nr. 1 La Partea I

Teren

Nr cadastral	Suprafaţa (mp)*	Observaţii / Referinţe
38526	1.675	

* Suprafaţa este determinată in planul de proiecţie Stereo 70.

DETALII LINIARE IMOBIL

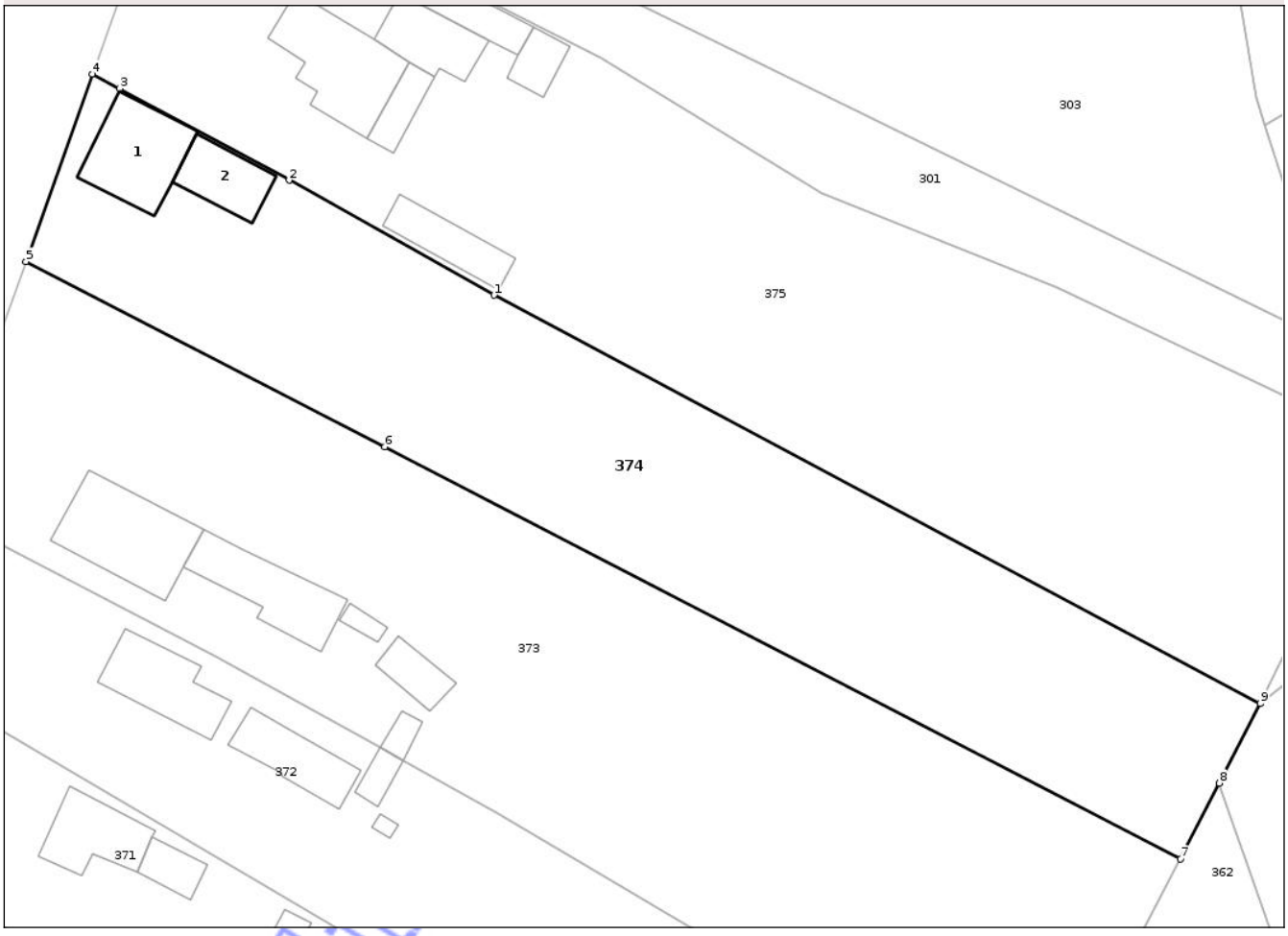

Date referitoare la teren

Crt	Categorie folosință	Intra vilan	Suprafaţa (mp)	Tarla	Parcelă	Nr. topo	Observaţii / Referinţe
1	curti constructii	DA	154	23	1139/1	-	
2	livada	DA	483	23	1136	-	
3	arabil	DA	1.038	23	1136	-	

Date referitoare la construcţii

Crt	Număr	Destinaţie construcţie	Supraf. (mp)	Situaţie juridică	Observaţii / Referinţe
A1.1	38526-C1	constructii anexa	58	Cu acte	Nr. niveluri:1; S. construita la sol:58 mp; S. construita desfasurata:58 mp; Anexa regim inaltime P edificata in anul 1997
A1.2	38526-C2	constructii anexa	34	Cu acte	Nr. niveluri:1; S. construita la sol:34 mp; S. construita desfasurata:34 mp; Anexa regim inaltime P edificata in anul 1998

Lungime Segmente

1) Valorile lungimilor segmentelor sunt obţinute din proiecţie în plan.

Punct început	X / Y	Punct sfârşit	X / Y	Lungime segment (** (m)

Neoficial

Punct început	X / Y	Punct sfârşit	X / Y	Lungime segment (** (m)
1	382.622,322 393.826,704	2	382.605,258 393.836,278	19.566
2	382.605,258 393.836,278	3	382.591,142 393.843,919	16.052
3	382.591,142 393.843,919	4	382.588,845 393.845,106	2.585
4	382.588,845 393.845,106	5	382.583,314 393.829,518	16.54
5	382.583,314 393.829,518	6	382.613,24 393.814,082	33.672
6	382.613,24 393.814,082	7	382.679,53 393.779,777	74.64
7	382.679,53 393.779,777	8	382.682,778 393.786,087	7.098
8	382.682,778 393.786,087	9	382.686,194 393.792,722	7.463
9	382.686,194 393.792,722	1	382.622,322 393.826,704	72.349

** Lungimile segmentelor sunt determinate în planul de proiecţie Stereo 70 şi sunt rotunjite la 1 milimetru.
*** Distanţa dintre puncte este formată din segmente cumulate ce sunt mai mici decât valoarea 1 milimetru.

Neutilizabil în circuitul civil

DATE DESPRE IMOBILUL NR. 375

Oficiul de Cadastru şi Publicitate Imobiliară GORJ
Biroul de Cadastru şi Publicitate Imobiliară Targu Jiu

A. Partea I. Descrierea imobilului

TEREN Intravilan

Adresa: Loc. Bobu, Str Bobu, Nr. 64, Jud. Gorj

Nr. Crt	Nr cadastral Nr. topografic	Suprafaţa* (mp)	Observaţii / Referinţe
A1	37227	2.384	Sector cadastral:46 Teren neimprejmuit;

Construcţii

Crt	Nr cadastral Nr. topografic	Adresa	Observaţii / Referinţe
A1.1	37227-C1	Loc. Bobu, Str Bobu, Nr. 64, Jud. Gorj	Nr. niveluri:1; S. construita la sol:70 mp; S. construita desfasurata:70 mp; parter
A1.2	37227-C2	Loc. Bobu, Str Bobu, Nr. 64, Jud. Gorj	Nr. niveluri:1; S. construita la sol:18 mp; S. construita desfasurata:18 mp; parter
A1.3	37227-C3	Loc. Bobu, Str Bobu, Nr. 64, Jud. Gorj	Nr. niveluri:1; S. construita la sol:37 mp; S. construita desfasurata:37 mp; parter
A1.4	37227-C4	Loc. Bobu, Str Bobu, Nr. 64, Jud. Gorj	Nr. niveluri:1; S. construita la sol:30 mp; S. construita desfasurata:30 mp; parter
A1.5	37227-C5	Loc. Bobu, Str Bobu, Nr. 64, Jud. Gorj	Nr. niveluri:1; S. construita la sol:17 mp; S. construita desfasurata:17 mp; parter
A1.6	37227-C6	Loc. Bobu, Str Bobu, Nr. 64, Jud. Gorj	Nr. niveluri:1; S. construita la sol:33 mp; S. construita desfasurata:33 mp; parter

B. Partea II. Proprietari şi acte

Inscrieri privitoare la dreptul de proprietate şi alte drepturi reale		Referinţe
1745 / 14/01/2019		
Act Administrativ nr. 1523602, din 18/12/2018 emis de CJPSDPAT Gorj;		
B1	Intabulare, drept de PROPRIETATEcu titlu de drept reconstituire, dobandit prin Lege, cota actuala 1/1	A1
	1) **Budinescu Ion**, bun propriu DEFUNCT:Da	
/		
Act Normativ nr. 7, din 13/03/1996 emis de Parlamentul României (art. 12, alin. 14);		
B2	Intabulare, drept de PROPRIETATE, dobandit prin Lege, cota actuala 1/1	A1.1, A1.2, A1.3, A1.4, A1.5, A1.6
	1) **Budinescu Ion**	

C. Partea III. SARCINI .

Inscrieri privind dezmembramintele dreptului de proprietate, drepturi reale de garanţie şi sarcini	Referinţe
NU SUNT	

Neutilizabil în circuitul civil

Anexa Nr. 1 La Partea I

Teren

Nr cadastral	Suprafaţa (mp)*	Observaţii / Referinţe
37227	2.384	

* Suprafaţa este determinată in planul de proiecţie Stereo 70.

DETALII LINIARE IMOBIL

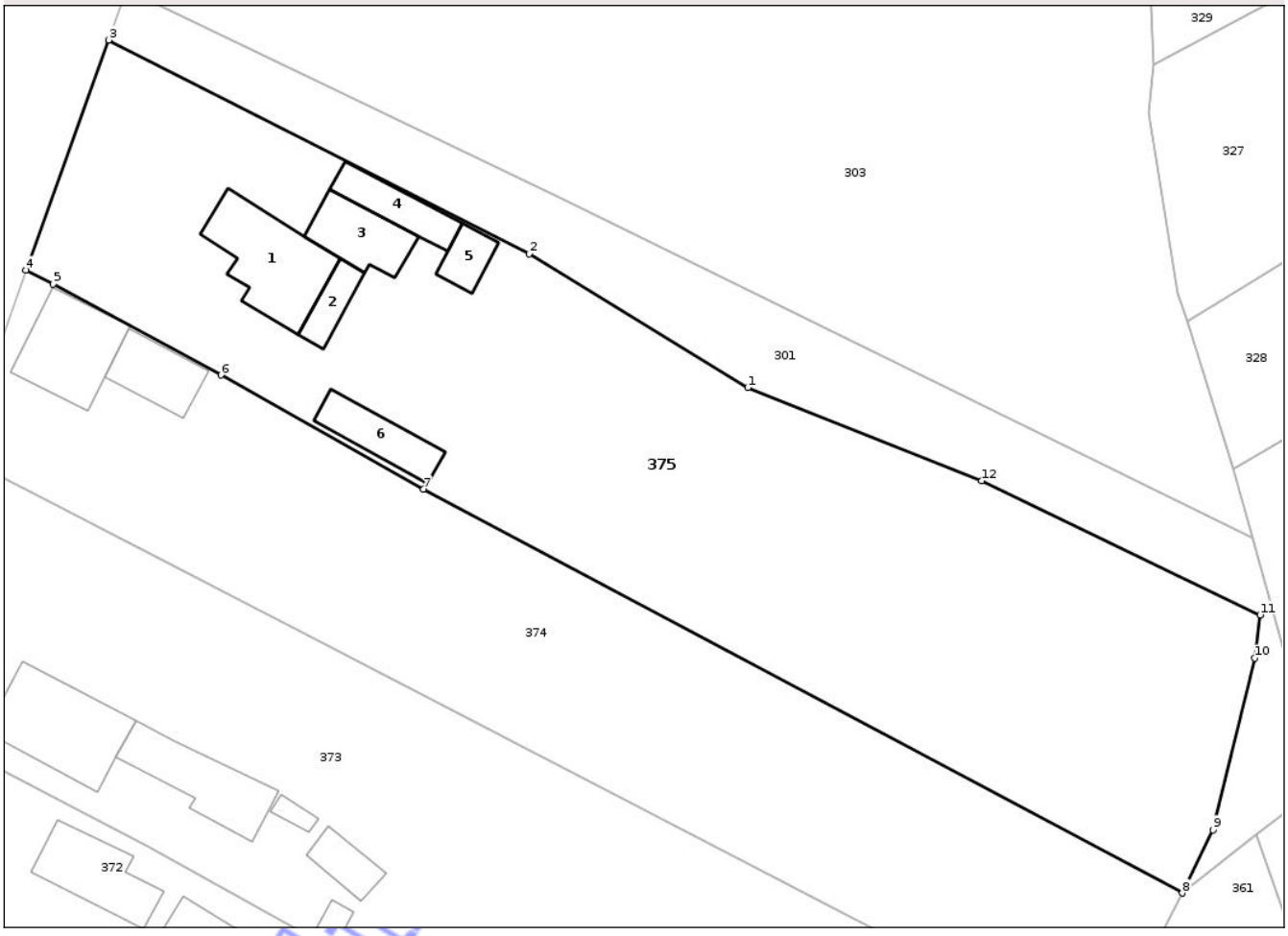

Date referitoare la teren

Crt	Categorie folosință	Intra vilan	Suprafaţa (mp)	Tarla	Parcelă	Nr. topo	Observaţii / Referinţe
1	curti constructii	DA	488	23	1139	-	
2	faneata	DA	168	23	1139	-	
3	faneata	DA	191	23	1139	-	
4	faneata	DA	165	23	1138	-	
5	vie	DA	504	23	1136/1, 1137	-	
6	arabil	DA	469	23	1136/1	-	
7	livada	DA	399	23	1135	-	

Date referitoare la construcţii

Crt	Număr	Destinaţie construcţie	Supraf. (mp)	Situaţie juridică	Observaţii / Referinţe
A1.1	37227-C1	constructii de locuinte	70	Cu acte	Nr. niveluri:1; S. construita la sol:70 mp; S. construita desfasurata:70 mp; parter
A1.2	37227-C2	constructii anexa	18	Cu acte	Nr. niveluri:1; S. construita la sol:18 mp; S. construita desfasurata:18 mp; parter
A1.3	37227-C3	constructii anexa	37	Cu acte	Nr. niveluri:1; S. construita la sol:37 mp; S. construita desfasurata:37 mp; parter
A1.4	37227-C4	constructii anexa	30	Cu acte	Nr. niveluri:1; S. construita la sol:30 mp; S. construita desfasurata:30 mp; parter
A1.5	37227-C5	constructii anexa	17	Cu acte	Nr. niveluri:1; S. construita la sol:17 mp; S. construita desfasurata:17 mp; parter

Document care conține date cu caracter personal, protejat de prevederile Regulamentului (UE) nr. 679/2016 și Legii 190/2018

Crt	Număr	Destinaţie construcţie	Supraf. (mp)	Situaţie juridică	Observaţii / Referinţe
A1.6	37227-C6	constructii anexa	33	Cu acte	Nr. niveluri:1; S. construita la sol:33 mp; S. construita desfasurata:33 mp; parter

Lungime Segmente
1) Valorile lungimilor segmentelor sunt obţinute din proiecţie în plan.

Punct început	X / Y	Punct sfârşit	X / Y	Lungime segment (** (m)
1	382.649,616 393.835,219	2	382.631,207 393.846,479	21.58
2	382.631,207 393.846,479	3	382.595,816 393.864,457	39.696
3	382.595,816 393.864,457	4	382.588,845 393.845,106	20.569
4	382.588,845 393.845,106	5	382.591,142 393.843,919	2.585
5	382.591,142 393.843,919	6	382.605,258 393.836,278	16.052
6	382.605,258 393.836,278	7	382.622,322 393.826,704	19.566
7	382.622,322 393.826,704	8	382.686,194 393.792,722	72.349
8	382.686,194 393.792,722	9	382.688,782 393.798,035	5.909
9	382.688,782 393.798,035	10	382.692,278 393.812,484	14.866
10	382.692,278 393.812,484	11	382.692,758 393.816,121	3.668
11	382.692,758 393.816,121	12	382.669,292 393.827,389	26.03
12	382.669,292 393.827,389	1	382.649,616 393.835,219	21.177

**** Lungimile segmentelor sunt determinate în planul de proiecţie Stereo 70 şi sunt rotunjite la 1 milimetru.**
***** Distanţa dintre puncte este formată din segmente cumulate ce sunt mai mici decât valoarea 1 milimetru.**

Neutilizabil în circuitul civil

DATE DESPRE IMOBILUL NR. 331

Oficiul de Cadastru şi Publicitate Imobiliară GORJ
Biroul de Cadastru şi Publicitate Imobiliară Targu Jiu

A. Partea I. Descrierea imobilului

TEREN Intravilan

Adresa: Loc. Bobu, Str Mărului, Nr. 20, Jud. Gorj

Nr. Crt	Nr cadastral Nr. topografic	Suprafaţa* (mp)	Observaţii / Referinţe
A1		600	Sector cadastral:46 Teren neimprejmuit;

Construcţii

Crt	Nr cadastral Nr. topografic	Adresa	Observaţii / Referinţe
A1.1		Loc. Bobu, Str Mărului, Nr. 20, Jud. Gorj	Nr. niveluri:1; S. construita la sol:72 mp; S. construita desfasurata:72 mp; parter
A1.2		Loc. Bobu, Str Mărului, Nr. 20, Jud. Gorj	Nr. niveluri:1; S. construita la sol:16 mp; S. construita desfasurata:16 mp; parter
A1.3		Loc. Bobu, Str Mărului, Nr. 20, Jud. Gorj	Nr. niveluri:1; S. construita la sol:3 mp; S. construita desfasurata:3 mp; parter
A1.4		Loc. Bobu, Str Mărului, Nr. 20, Jud. Gorj	Nr. niveluri:1; S. construita la sol:47 mp; S. construita desfasurata:47 mp; parter
A1.5		Loc. Bobu, Str Mărului, Nr. 20, Jud. Gorj	Nr. niveluri:1; S. construita la sol:9 mp; S. construita desfasurata:9 mp; parter

B. Partea II. Proprietari şi acte

Inscrieri privitoare la dreptul de proprietate şi alte drepturi reale		Referinţe
/		
Act Notarial nr. 242/1974, din 01/07/1974 emis de Notariatul de Stat Local Tg. Cărbunești (certificat de moștenitor nr. 94/2003 din 22-04-2003 emis de NP Titu Ionașcu);		
B1	Intabulare, drept de PROPRIETATE, dobandit prin Succesiune, cota actuala 1/1	A1, A1.1, A1.4, A1.5
	1) **Blidaru Ion**, bun propriu	
Act Normativ nr. 7, din 13/03/1996 emis de Parlamentul României (art. 12, alin. 14);		
B2	Intabulare, drept de PROPRIETATE, dobandit prin Lege, cota actuala 1/1	A1.2, A1.3
	1) **Blidaru Ion**	

C. Partea III. SARCINI .

Inscrieri privind dezmembramintele dreptului de proprietate, drepturi reale de garanţie şi sarcini	Referinţe
NU SUNT	

Neutilizabil în circuitul civil

Anexa Nr. 1 La Partea I

Teren

Nr cadastral	Suprafaţa (mp)*	Observaţii / Referinţe
	600	

* Suprafaţa este determinată in planul de proiecţie Stereo 70.

DETALII LINIARE IMOBIL

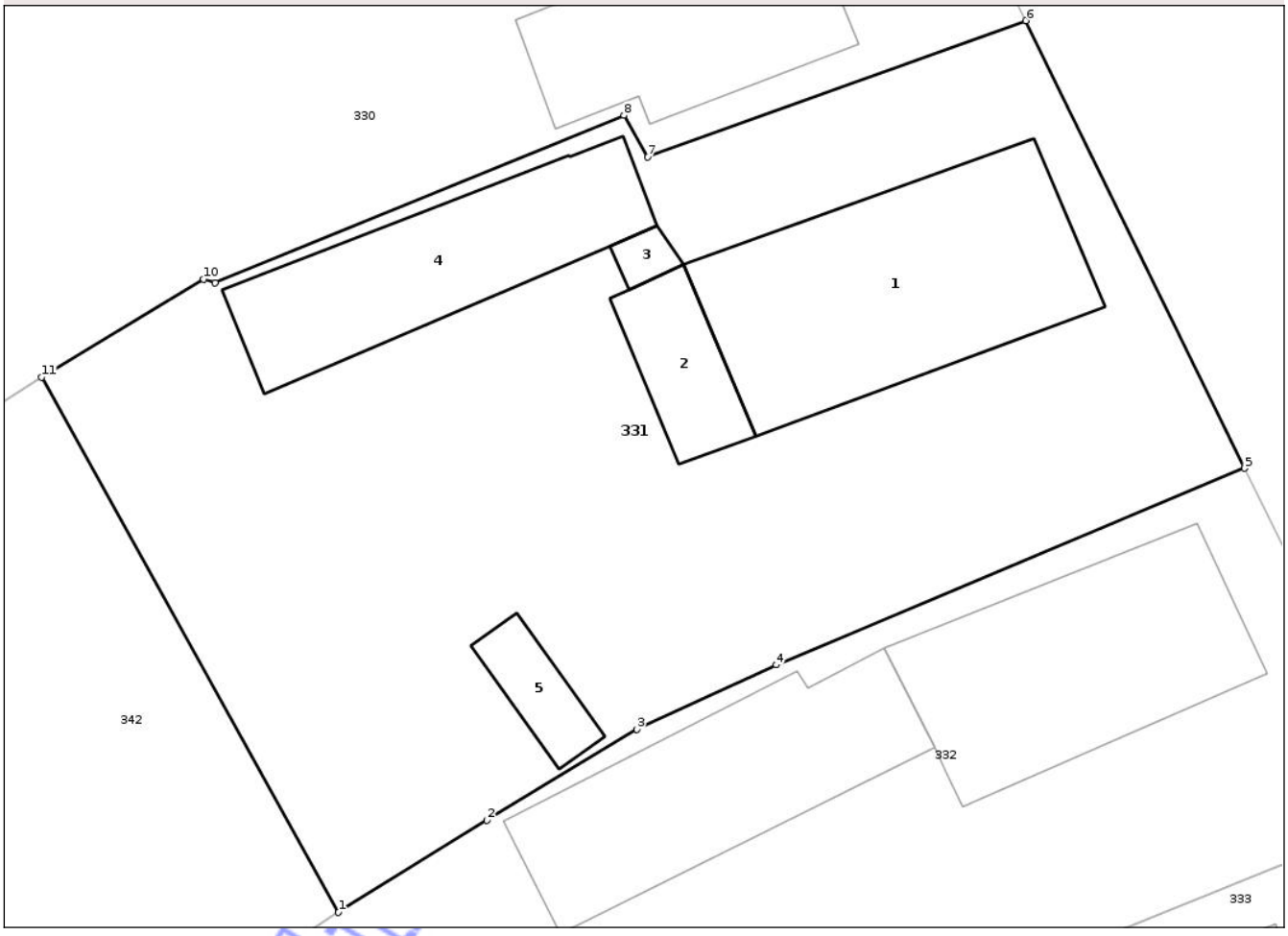

Date referitoare la teren

Crt	Categorie folosință	Intra vilan	Suprafaţa (mp)	Tarla	Parcelă	Nr. topo	Observaţii / Referinţe
1	curti constructii	DA	455	23	1083	-	
2	arabil	DA	59	23	1081	-	
3	faneata	DA	86	23	1082	-	

Date referitoare la construcţii

Crt	Număr	Destinaţie construcţie	Supraf. (mp)	Situaţie juridică	Observaţii / Referinţe
A1.1		constructii de locuinte	72	Cu acte	Nr. niveluri:1; S. construita la sol:72 mp; S. construita desfasurata:72 mp; parter
A1.2		constructii anexa	16	Cu acte	Nr. niveluri:1; S. construita la sol:16 mp; S. construita desfasurata:16 mp; parter
A1.3		constructii anexa	3	Cu acte	Nr. niveluri:1; S. construita la sol:3 mp; S. construita desfasurata:3 mp; parter
A1.4		constructii anexa	47	Cu acte	Nr. niveluri:1; S. construita la sol:47 mp; S. construita desfasurata:47 mp; parter
A1.5		constructii anexa	9	Cu acte	Nr. niveluri:1; S. construita la sol:9 mp; S. construita desfasurata:9 mp; parter

Document care conține date cu caracter personal, protejat de prevederile Regulamentului (UE) nr. 679/2016 și Legii 190/2018

Lungime Segmente
1) Valorile lungimilor segmentelor sunt obţinute din proiecţie în plan.

Punct început	X / Y	Punct sfârşit	X / Y	Lungime segment (** (m)
1	382.843,529 393.871,426	2	382.848,345 393.874,407	5.664
2	382.848,345 393.874,407	3	382.853,216 393.877,352	5.692
3	382.853,216 393.877,352	4	382.857,731 393.879,448	4.978
4	382.857,731 393.879,448	5	382.872,928 393.885,821	16.479
5	382.872,928 393.885,821	6	382.865,838 393.900,327	16.146
6	382.865,838 393.900,327	7	382.853,552 393.895,911	13.055
7	382.853,552 393.895,911	8	382.852,789 393.897,261	1.551
8	382.852,789 393.897,261	9	382.839,53 393.891,831	14.328
9	382.839,53 393.891,831	10	382.839,153 393.891,946	0.394
10	382.839,153 393.891,946	11	382.833,9 393.888,775	6.136
11	382.833,9 393.888,775	1	382.843,529 393.871,426	19.842

** Lungimile segmentelor sunt determinate în planul de proiecţie Stereo 70 şi sunt rotunjite la 1 milimetru.
*** Distanţa dintre puncte este formată din segmente cumulate ce sunt mai mici decât valoarea 1 milimetru.

Neutilizabil în circuitul civil

DATE DESPRE IMOBILUL NR. 333

Oficiul de Cadastru şi Publicitate Imobiliară GORJ
Biroul de Cadastru şi Publicitate Imobiliară Targu Jiu

A. Partea I. Descrierea imobilului

Nr. CF vechi:547
Nr. cadastral vechi:169

TEREN Intravilan

Adresa: Loc. Bobu, Str Mărului, Nr. 24, Jud. Gorj

Nr. Crt	Nr cadastral Nr. topografic	Suprafaţa* (mp)	Observaţii / Referinţe
A1	36311	Din acte: 1.377 Masurata: 1.384	Sector cadastral:46 Teren imprejmuit;

Construcţii

Crt	Nr cadastral Nr. topografic	Adresa	Observaţii / Referinţe
A1.1	36311-C1	Loc. Bobu, Str Mărului, Nr. 24, Jud. Gorj	Nr. niveluri:1; S. construita la sol:37 mp; S. construita desfasurata:37 mp; parter

B. Partea II. Proprietari şi acte

Inscrieri privitoare la dreptul de proprietate şi alte drepturi reale		Referinţe
67025 / 11/07/2025		
Act Notarial nr. 7491, din 10/07/2025 emis de NP Calina Marcel Horatiu;		
B1	Intabulare, drept de PROPRIETATEcu titlu de drept cumpărare, dobandit prin Conventie, cota actuala 1/1	A1, A1.1
	1) **Bărăscu Nicolae-Sever**, bun propriu	

C. Partea III. SARCINI .

Inscrieri privind dezmembramintele dreptului de proprietate, drepturi reale de garanţie şi sarcini	Referinţe
NU SUNT	

Neutilizabil în circuitul civil

Anexa Nr. 1 La Partea I

Teren

Nr cadastral	Suprafaţa (mp)*	Observaţii / Referinţe
36311	Din acte: 1.377 Masurata: 1.384	

* Suprafaţa este determinată in planul de proiecţie Stereo 70.

DETALII LINIARE IMOBIL

Date referitoare la teren

Crt	Categorie folosinţă	Intra vilan	Suprafaţa (mp)	Tarla	Parcelă	Nr. topo	Observaţii / Referinţe
1	curti constructii	DA	371	23	1075	-	
2	faneata	DA	190	23	1075	-	
3	arabil	DA	823	23	1073/2, 1074	-	

Date referitoare la construcţii

Crt	Număr	Destinaţie construcţie	Supraf. (mp)	Situaţie juridică	Observaţii / Referinţe
A1.1	36311-C1	constructii de locuinte	37	Cu acte	Nr. niveluri:1; S. construita la sol:37 mp; S. construita desfasurata:37 mp; parter

Lungime Segmente
1) Valorile lungimilor segmentelor sunt obţinute din proiecţie în plan.

Punct început	X / Y	Punct sfârşit	X / Y	Lungime segment (** (m)
1	382.854,073 393.843,687	2	382.857,93 393.846,34	4.682
2	382.857,93 393.846,34	3	382.867,371 393.852,597	11.326

Document care conține date cu caracter personal, protejat de prevederile Regulamentului (UE) nr. 679/2016 și Legii 190/2018

Punct început	X / Y	Punct sfârşit	X / Y	Lungime segment (** (m)
3	382.867,371 393.852,597	4	382.879,317 393.859,412	13.754
4	382.879,317 393.859,412	5	382.884,91 393.862,086	6.199
5	382.884,91 393.862,086	6	382.878,413 393.874,707	14.195
6	382.878,413 393.874,707	7	382.864,965 393.869,286	14.499
7	382.864,965 393.869,286	8	382.856,984 393.864,064	9.538
8	382.856,984 393.864,064	9	382.857,432 393.863,332	0.858
9	382.857,432 393.863,332	10	382.846,305 393.856,442	13.088
10	382.846,305 393.856,442	11	382.827,196 393.844,692	22.433
11	382.827,196 393.844,692	12	382.813,68 393.837,669	15.231
12	382.813,68 393.837,669	13	382.807,466 393.834,096	7.168
13	382.807,466 393.834,096	14	382.795,612 393.826,281	14.199
14	382.795,612 393.826,281	15	382.800,732 393.818,022	9.718
15	382.800,732 393.818,022	16	382.801,756 393.815,905	2.351
16	382.801,756 393.815,905	17	382.827,149 393.828,254	28.236
17	382.827,149 393.828,254	18	382.838,537 393.834,235	12.863
18	382.838,537 393.834,235	1	382.854,073 393.843,687	18.185

** Lungimile segmentelor sunt determinate în planul de proiecţie Stereo 70 şi sunt rotunjite la 1 milimetru.
*** Distanţa dintre puncte este formată din segmente cumulate ce sunt mai mici decât valoarea 1 milimetru.

Neutilizabil în circuitul civil

DATE DESPRE IMOBILUL NR. 334

Oficiul de Cadastru şi Publicitate Imobiliară GORJ
Biroul de Cadastru şi Publicitate Imobiliară Targu Jiu

A. Partea I. Descrierea imobilului

Nr. CF vechi:488
Nr. cadastral vechi:621

TEREN Intravilan

Adresa: Loc. Bobu, Str Mărului, Nr. 26, Jud. Gorj

Nr. Crt	Nr cadastral Nr. topografic	Suprafaţa* (mp)	Observaţii / Referinţe
A1	36263	Din acte: 1.382 Masurata: 1.384	Sector cadastral:46 Teren imprejmuit;

Construcţii

Crt	Nr cadastral Nr. topografic	Adresa	Observaţii / Referinţe
A1.1	36263-C1	Loc. Bobu, Str Mărului, Nr. 26, Jud. Gorj	Nr. niveluri:1; S. construita la sol:41 mp; S. construita desfasurata:41 mp; parter
A1.2	36263-C2	Loc. Bobu, Str Mărului, Nr. 26, Jud. Gorj	Nr. niveluri:1; S. construita la sol:35 mp; S. construita desfasurata:35 mp; parter
A1.3	36263-C3	Loc. Bobu, Str Mărului, Nr. 26, Jud. Gorj	Nr. niveluri:1; S. construita la sol:12 mp; S. construita desfasurata:12 mp; parter

B. Partea II. Proprietari şi acte

Inscrieri privitoare la dreptul de proprietate şi alte drepturi reale		Referinţe
10598 / 04/05/2007		
Act Administrativ nr. 148861266, din 18/07/2006 emis de CJ Gorj;		
B1	Intabulare, drept de PROPRIETATEcu titlu de drept reconstituire, dobandit prin Lege, cota actuala 1/1	A1
	1) **Dulubei Teodor**, bun propriu	
	OBSERVATII: (provenita din conversia CF 488)	
/		
Act Normativ nr. 7, din 13/03/1996 emis de Parlamentul României (art. 12, alin. 14);		
B2	Intabulare, drept de PROPRIETATE, dobandit prin Lege, cota actuala 1/1	A1.1, A1.2, A1.3
	1) **Dulubei Teodor**	

C. Partea III. SARCINI .

Inscrieri privind dezmembramintele dreptului de proprietate, drepturi reale de garanţie şi sarcini	Referinţe
NU SUNT	

Neutilizabil în circuitul civil

Anexa Nr. 1 La Partea I

Teren

Nr cadastral	Suprafaţa (mp)*	Observaţii / Referinţe
36263	Din acte: 1.382 Masurata: 1.384	

* Suprafaţa este determinată in planul de proiecţie Stereo 70.

DETALII LINIARE IMOBIL

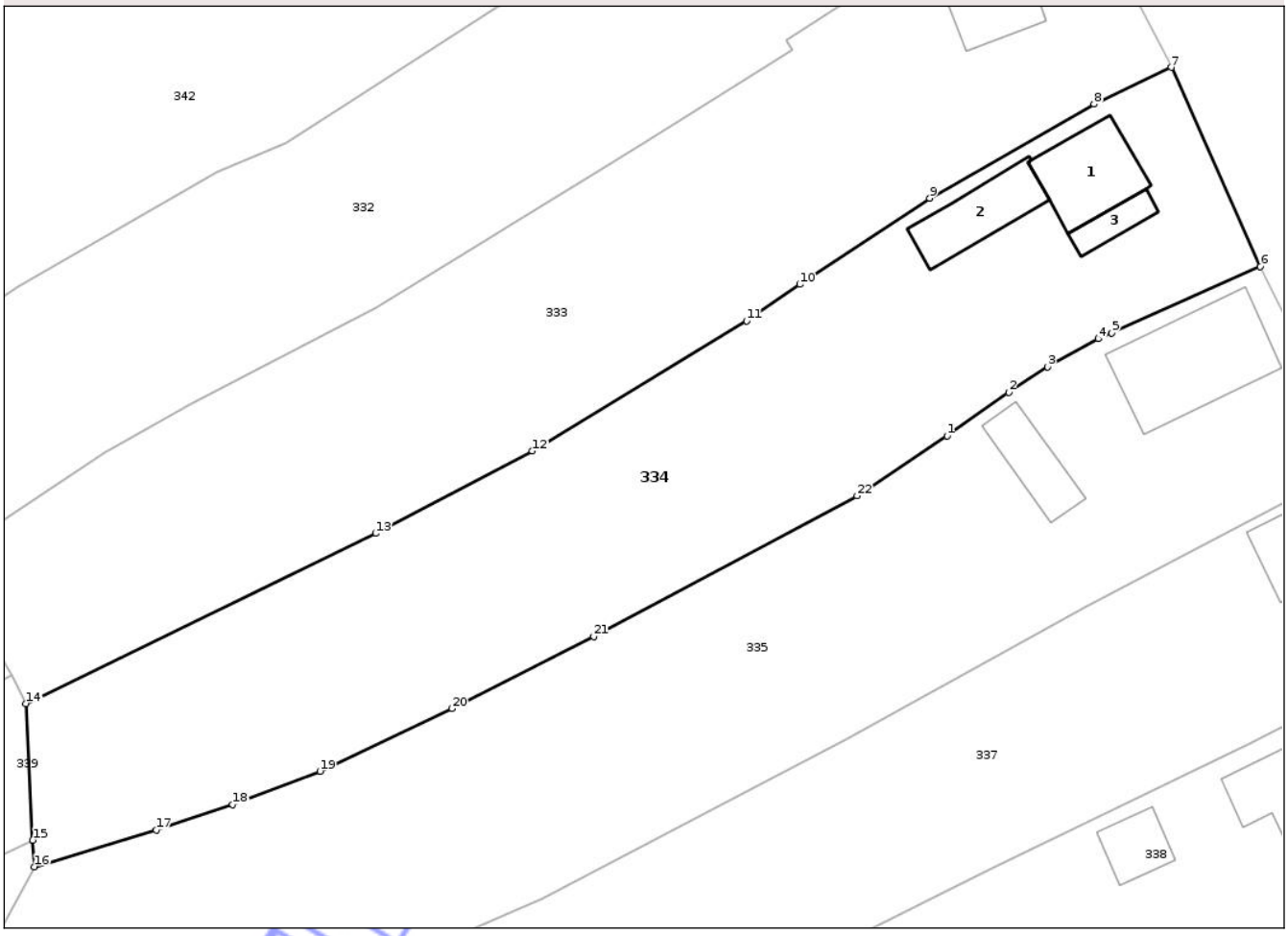

Date referitoare la teren

Crt	Categorie folosinţă	Intra vilan	Suprafaţa (mp)	Tarla	Parcelă	Nr. topo	Observaţii / Referinţe
1	curti constructii	DA	454	23	1069	-	
2	arabil	DA	185	23	1070	-	
3	vie	DA	93	23	1070	-	
4	livada	DA	160	23	1070	-	
5	vie	DA	492	23	1071	-	

Date referitoare la construcţii

Crt	Număr	Destinaţie construcţie	Supraf. (mp)	Situaţie juridică	Observaţii / Referinţe
A1.1	36263-C1	constructii de locuinte	41	Cu acte	Nr. niveluri:1; S. construita la sol:41 mp; S. construita desfasurata:41 mp; parter
A1.2	36263-C2	constructii anexa	35	Cu acte	Nr. niveluri:1; S. construita la sol:35 mp; S. construita desfasurata:35 mp; parter
A1.3	36263-C3	constructii anexa	12	Cu acte	Nr. niveluri:1; S. construita la sol:12 mp; S. construita desfasurata:12 mp; parter

Document care conține date cu caracter personal, protejat de prevederile Regulamentului (UE) nr. 679/2016 și Legii 190/2018

Lungime Segmente
1) Valorile lungimilor segmentelor sunt obţinute din proiecţie în plan.

Punct început	X / Y	Punct sfârşit	X / Y	Lungime segment (** (m)
1	382.868,632 393.835,341	2	382.873,108 393.838,508	5.483
3	382.875,929 393.840,35	4	382.879,603 393.842,381	4.198
5	382.880,583 393.842,818	6	382.891,374 393.847,639	11.819
7	382.884,91 393.862,086	8	382.879,317 393.859,412	6.199
9	382.867,371 393.852,597	10	382.857,93 393.846,34	11.326
11	382.854,073 393.843,687	12	382.838,537 393.834,235	18.185
13	382.827,149 393.828,254	14	382.801,756 393.815,905	28.236
15	382.802,254 393.806,003	16	382.802,351 393.804,07	1.936
17	382.811,214 393.806,742	18	382.816,773 393.808,583	5.856
19	382.823,106 393.811,002	20	382.832,677 393.815,54	10.593
21	382.842,983 393.820,77	22	382.862,103 393.830,987	21.679

Punct început	X / Y	Punct sfârşit	X / Y	Lungime segment (** (m)
2	382.873,108 393.838,508	3	382.875,929 393.840,35	3.369
4	382.879,603 393.842,381	5	382.880,583 393.842,818	1.073
6	382.891,374 393.847,639	7	382.884,91 393.862,086	15.827
8	382.879,317 393.859,412	9	382.867,371 393.852,597	13.754
10	382.857,93 393.846,34	11	382.854,073 393.843,687	4.682
12	382.838,537 393.834,235	13	382.827,149 393.828,254	12.863
14	382.801,756 393.815,905	15	382.802,254 393.806,003	9.914
16	382.802,351 393.804,07	17	382.811,214 393.806,742	9.257
18	382.816,773 393.808,583	19	382.823,106 393.811,002	6.779
20	382.832,677 393.815,54	21	382.842,983 393.820,77	11.557
22	382.862,103 393.830,987	1	382.868,632 393.835,341	7.847

** Lungimile segmentelor sunt determinate în planul de proiecţie Stereo 70 şi sunt rotunjite la 1 milimetru.
*** Distanţa dintre puncte este formată din segmente cumulate ce sunt mai mici decât valoarea 1 milimetru.

Neutilizabil în circuitul civil

DATE DESPRE IMOBILUL NR. 335

Oficiul de Cadastru şi Publicitate Imobiliară GORJ
Biroul de Cadastru şi Publicitate Imobiliară Targu Jiu

A. Partea I. Descrierea imobilului

TEREN Intravilan

Adresa: Loc. Bobu, Str Mărului, Nr. 28, Jud. Gorj

Nr. Crt	Nr cadastral Nr. topografic	Suprafaţa* (mp)	Observaţii / Referinţe
A1	37039	Din acte: 1.878 Masurata: 1.715	Sector cadastral:46 Teren imprejmuit;

Construcţii

Crt	Nr cadastral Nr. topografic	Adresa	Observaţii / Referinţe
A1.1	37039-C1	Loc. Bobu, Str Mărului, Nr. 28, Jud. Gorj	Nr. niveluri:1; S. construita la sol:72 mp; S. construita desfasurata:72 mp; Constructie locuinta parter din lemn, acoperita cu tigla, cu 2 camere, edificata in anul 1984
A1.2	37039-C2	Loc. Bobu, Str Mărului, Nr. 28, Jud. Gorj	Nr. niveluri:1; S. construita la sol:26 mp; S. construita desfasurata:26 mp; Constructie anexa parter (sopru) din lemn si caramida, acoperita cu tigla, edificata in anul 1984

B. Partea II. Proprietari şi acte

Inscrieri privitoare la dreptul de proprietate şi alte drepturi reale		Referinţe
95391 / 24/09/2025		
Act Notarial nr. 5340, din 22/09/2025 emis de Aldoiu Mariana Mirela;		
B1	Intabulare, drept de PROPRIETATEcu titlu de drept cumpărare, dobandit prin Conventie, cota actuala 1/1	A1, A1.1, A1.2
	1) **DORVENTURE SRL**, CIF:51834299, bun propriu	

C. Partea III. SARCINI .

Inscrieri privind dezmembramintele dreptului de proprietate, drepturi reale de garanţie şi sarcini	Referinţe
NU SUNT	

Neutilizabil în circuitul civil

Anexa Nr. 1 La Partea I

Teren

Nr cadastral	Suprafaţa (mp)*	Observaţii / Referinţe
37039	Din acte: 1.878 Masurata: 1.715	

* Suprafaţa este determinată in planul de proiecţie Stereo 70.

DETALII LINIARE IMOBIL

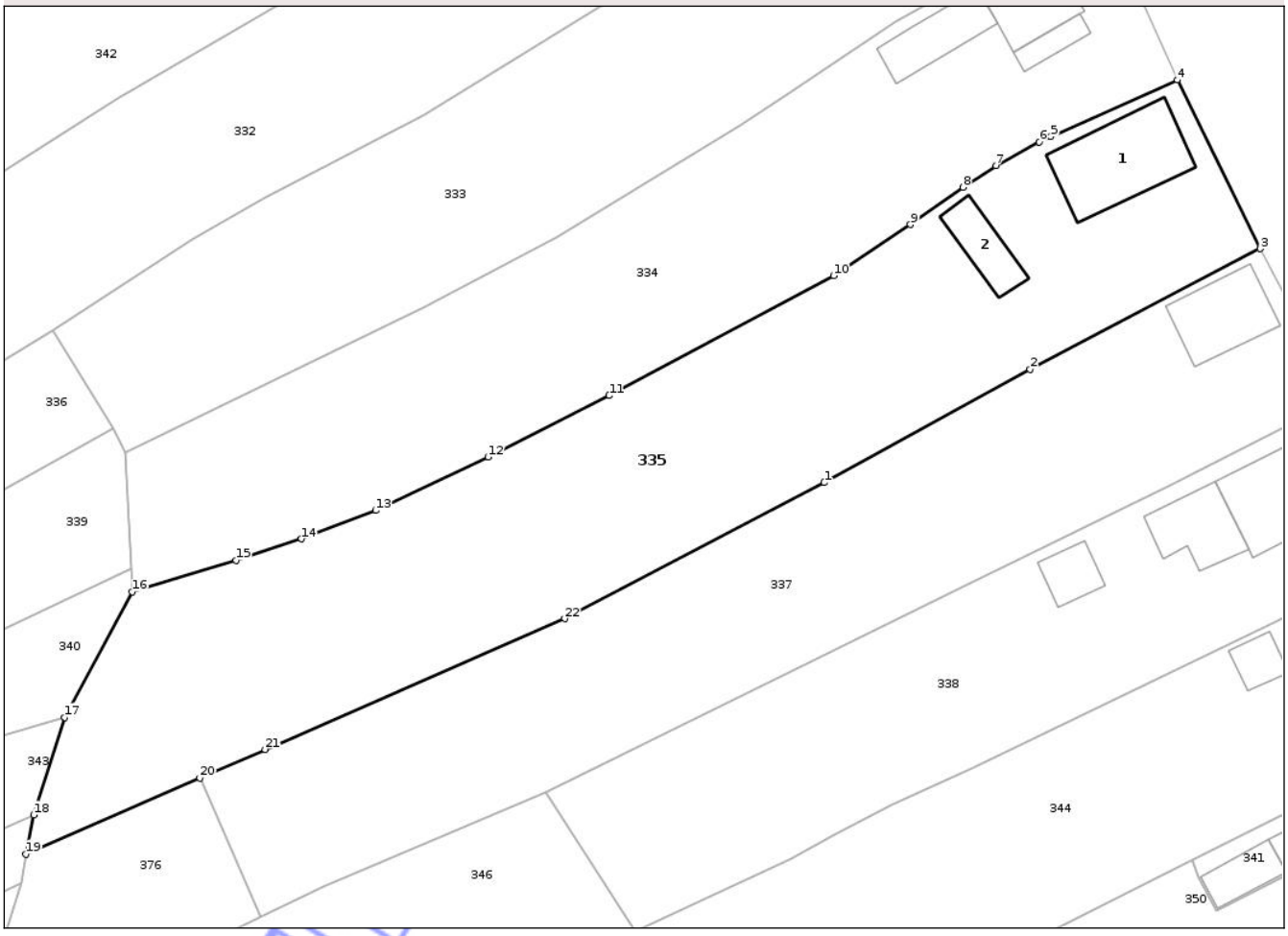

Date referitoare la teren

Crt	Categorie folosinţă	Intra vilan	Suprafaţa (mp)	Tarla	Parcelă	Nr. topo	Observaţii / Referinţe
1	curti constructii	DA	425	23	1068	-	
2	arabil	DA	266	23	1066	-	
3	livada	DA	304	23	1067	-	
4	vie	DA	720	23	1066	-	

Date referitoare la construcţii

Crt	Număr	Destinaţie construcţie	Supraf. (mp)	Situaţie juridică	Observaţii / Referinţe
A1.1	37039-C1	constructii de locuinte	Din acte: 0 Masurata: 72	Cu acte	Nr. niveluri:1; S. construita la sol:72 mp; S. construita desfasurata:72 mp; Constructie locuinta parter din lemn, acoperita cu tigla, cu 2 camere, edificata in anul 1984
A1.2	37039-C2	constructii anexa	Din acte: 0 Masurata: 26	Cu acte	Nr. niveluri:1; S. construita la sol:26 mp; S. construita desfasurata:26 mp; Constructie anexa parter (sopru) din lemn si caramida, acoperita cu tigla, edificata in anul 1984

Document care conține date cu caracter personal, protejat de prevederile Regulamentului (UE) nr. 679/2016 și Legii 190/2018

Lungime Segmente
1) Valorile lungimilor segmentelor sunt obţinute din proiecţie în plan.

Punct început	X / Y	Punct sfârşit	X / Y	Lungime segment (** (m)
1	382.861,307 393.813,359	2	382.878,843 393.823,003	20.013
3	382.898,428 393.833,274	4	382.891,374 393.847,639	16.003
5	382.880,583 393.842,818	6	382.879,603 393.842,381	1.073
7	382.875,929 393.840,35	8	382.873,108 393.838,508	3.369
9	382.868,632 393.835,341	10	382.862,103 393.830,987	7.847
11	382.842,983 393.820,77	12	382.832,677 393.815,54	11.557
13	382.823,106 393.811,002	14	382.816,773 393.808,583	6.779
15	382.811,214 393.806,742	16	382.802,351 393.804,07	9.257
17	382.796,634 393.793,386	18	382.793,969 393.785,068	8.735
19	382.793,319 393.781,751	20	382.808,138 393.788,22	16.17
21	382.813,691 393.790,645	22	382.839,203 393.801,782	27.838

Punct început	X / Y	Punct sfârşit	X / Y	Lungime segment (** (m)
2	382.878,843 393.823,003	3	382.898,428 393.833,274	22.115
4	382.891,374 393.847,639	5	382.880,583 393.842,818	11.819
6	382.879,603 393.842,381	7	382.875,929 393.840,35	4.198
8	382.873,108 393.838,508	9	382.868,632 393.835,341	5.483
10	382.862,103 393.830,987	11	382.842,983 393.820,77	21.679
12	382.832,677 393.815,54	13	382.823,106 393.811,002	10.593
14	382.816,773 393.808,583	15	382.811,214 393.806,742	5.856
16	382.802,351 393.804,07	17	382.796,634 393.793,386	12.117
18	382.793,969 393.785,068	19	382.793,319 393.781,751	3.38
20	382.808,138 393.788,22	21	382.813,691 393.790,645	6.059
22	382.839,203 393.801,782	1	382.861,307 393.813,359	24.952

**** Lungimile segmentelor sunt determinate în planul de proiecţie Stereo 70 şi sunt rotunjite la 1 milimetru.**
***** Distanţa dintre puncte este formată din segmente cumulate ce sunt mai mici decât valoarea 1 milimetru.**

Neutilizabil în circuitul civil

DATE DESPRE IMOBILUL NR. 336

Oficiul de Cadastru şi Publicitate Imobiliară GORJ
Biroul de Cadastru şi Publicitate Imobiliară Targu Jiu

A. Partea I. Descrierea imobilului

TEREN Intravilan

Adresa: Loc. Bobu, Jud. Gorj

Nr. Crt	Nr cadastral Nr. topografic	Suprafaţa* (mp)	Observaţii / Referinţe
A1		1.487	Sector cadastral:46 Teren neimprejmuit;

B. Partea II. Proprietari şi acte

Inscrieri privitoare la dreptul de proprietate şi alte drepturi reale		Referinţe
/		
Act Normativ nr. 7, din 13/03/1996 emis de Parlamentul României (art. 13, alin. 1);		
B1	Intabulare, drept de PROPRIETATE, dobandit prin Lege, cota actuala 1/1	A1
	1) **NEIDENTIFICAT NEIDENTIFICAT**	
Act Administrativ nr. 20815, din 14/10/2025 emis de Comuna Scoarța;		
B2	Se notează posesia faptică în favoarea lui Cruceru-Ștefănescu Vasilica-Despina	A1
	1) **Cruceru-Ștefănescu Vasilica-Despina**	

C. Partea III. SARCINI .

Inscrieri privind dezmembramintele dreptului de proprietate, drepturi reale de garanţie şi sarcini	Referinţe
NU SUNT	

Neutilizabil în circuitul civil

Anexa Nr. 1 La Partea I

Teren

Nr cadastral	Suprafaţa (mp)*	Observaţii / Referinţe
	1.487	

* Suprafaţa este determinată in planul de proiecţie Stereo 70.

DETALII LINIARE IMOBIL

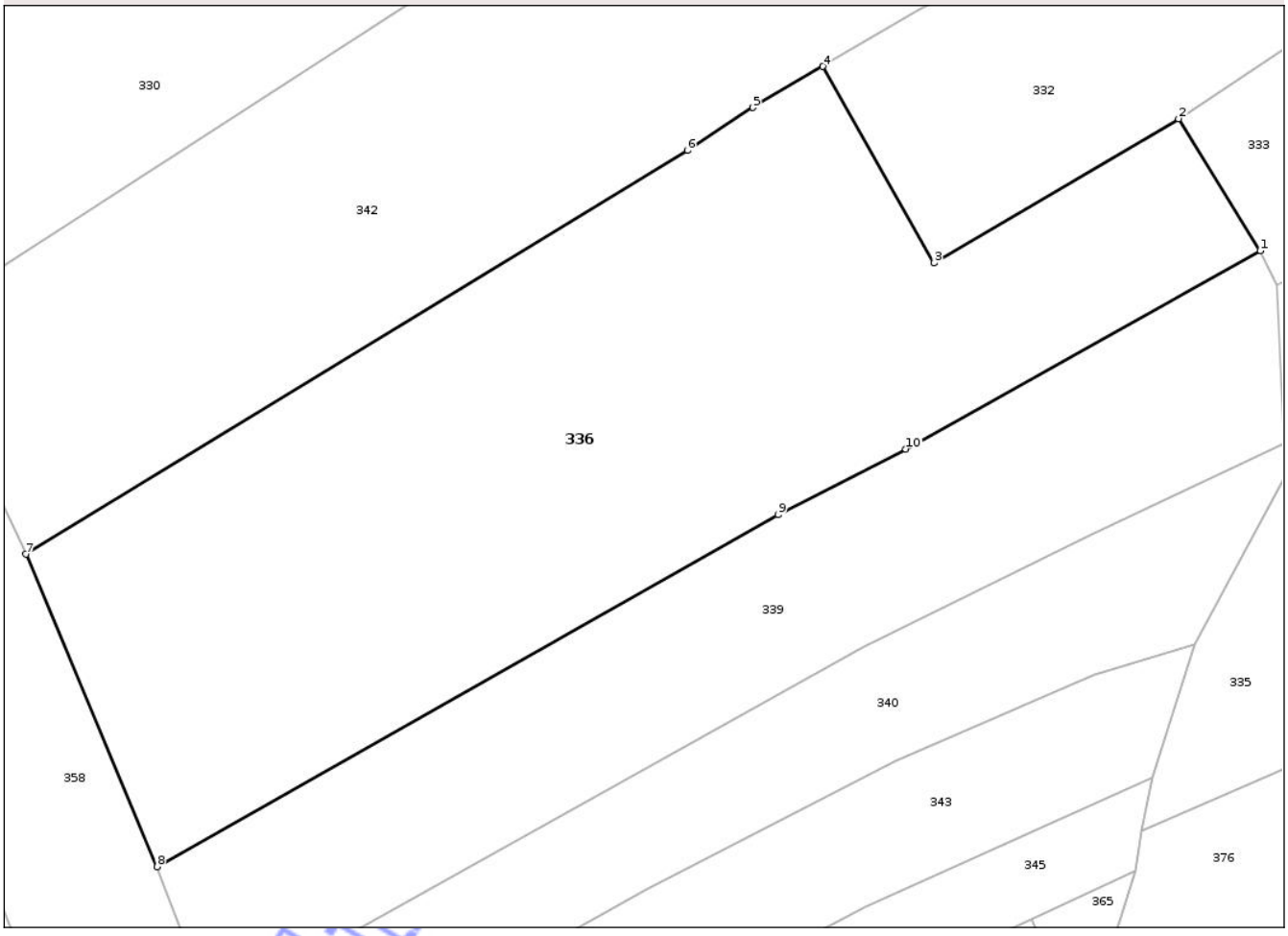

Date referitoare la teren

Crt	Categorie folosință	Intra vilan	Suprafaţa (mp)	Tarla	Parcelă	Nr. topo	Observaţii / Referinţe
1	arabil	DA	1.487	23	1073/1	-	

Lungime Segmente
1) Valorile lungimilor segmentelor sunt obţinute din proiecţie în plan.

Punct început	X / Y	Punct sfârşit	X / Y	Lungime segment (** (m)
1	382.800,732 393.818,022	2	382.795,612 393.826,281	9.718
2	382.795,612 393.826,281	3	382.780,298 393.817,247	17.781
3	382.780,298 393.817,247	4	382.773,355 393.829,545	14.123
4	382.773,355 393.829,545	5	382.768,979 393.826,977	5.074
5	382.768,979 393.826,977	6	382.764,864 393.824,293	4.913

Document care conține date cu caracter personal, protejat de prevederile Regulamentului (UE) nr. 679/2016 și Legii 190/2018

Punct început	X / Y	Punct sfârşit	X / Y	Lungime segment (** (m)
6	382.764,864 393.824,293	7	382.723,471 393.799,06	48.478
7	382.723,471 393.799,06	8	382.731,674 393.779,525	21.188
8	382.731,674 393.779,525	9	382.770,536 393.801,516	44.653
9	382.770,536 393.801,516	10	382.778,538 393.805,62	8.993
10	382.778,538 393.805,62	1	382.800,732 393.818,022	25.423

** Lungimile segmentelor sunt determinate în planul de proiecţie Stereo 70 şi sunt rotunjite la 1 milimetru.
*** Distanţa dintre puncte este formată din segmente cumulate ce sunt mai mici decât valoarea 1 milimetru.

Neutilizabil în circuitul civil

DATE DESPRE IMOBILUL NR. 341

Oficiul de Cadastru şi Publicitate Imobiliară GORJ
Biroul de Cadastru şi Publicitate Imobiliară Targu Jiu

A. Partea I. Descrierea imobilului

TEREN Intravilan

Adresa: Loc. Bobu, Str Mărului, Nr. 36, Jud. Gorj

Nr. Crt	Nr cadastral Nr. topografic	Suprafaţa* (mp)	Observaţii / Referinţe
A1	38450	250	Sector cadastral:46 Teren neimprejmuit;

Construcţii

Crt	Nr cadastral Nr. topografic	Adresa	Observaţii / Referinţe
A1.1	38450-C1	Loc. Bobu, Str Mărului, Nr. 36, Jud. Gorj	Nr. niveluri:2; S. construita la sol:103 mp; S. construita desfasurata:206 mp; P+M
A1.2	38450-C2	Loc. Bobu, Str Mărului, Nr. 36, Jud. Gorj	Nr. niveluri:1; S. construita la sol:20 mp; S. construita desfasurata:20 mp; parter, an construire 1999

B. Partea II. Proprietari şi acte

Inscrieri privitoare la dreptul de proprietate şi alte drepturi reale		Referinţe
97054 / 25/10/2021		
Act Administrativ nr. contract de vanzare cumparare, din 14/06/1990 emis de CAP Scoarta (/ act transcris sub nr.296/26.06.1990 la Notariatul de Stat Local Tg-Carbunesti; act administrativ nr 14606 din 15.10.2021, emis de Comuna Scoarta;act administrativ nr 14604 din 15.10.2021, emis de UAT Scoarta;act administrativ nr 11 din 22.02.1991, emis de Primaria Com. Scoarta;act administrativ nr 16622 din 15.10.2021, emis de Primaria Com. Scoarta);		
B1	Intabulare, drept de PROPRIETATEcu titlu de drept cumparare, dobandit prin Conventie, cota actuala 1/1	A1
	1) **Popescu Victor**, bun propriu	
B2	Intabulare, drept de PROPRIETATE, dobandit prin Construire, cota actuala 1/1	A1.1, A1.2
	1) **Popescu Victor** 2) **Popescu Nadia**, bun comun	

C. Partea III. SARCINI .

Inscrieri privind dezmembramintele dreptului de proprietate, drepturi reale de garanţie şi sarcini	Referinţe
NU SUNT	

Neutilizabilă în circuitul civil

Anexa Nr. 1 La Partea I

Teren

Nr cadastral	Suprafaţa (mp)*	Observaţii / Referinţe
38450	250	

* Suprafaţa este determinată in planul de proiecţie Stereo 70.

DETALII LINIARE IMOBIL

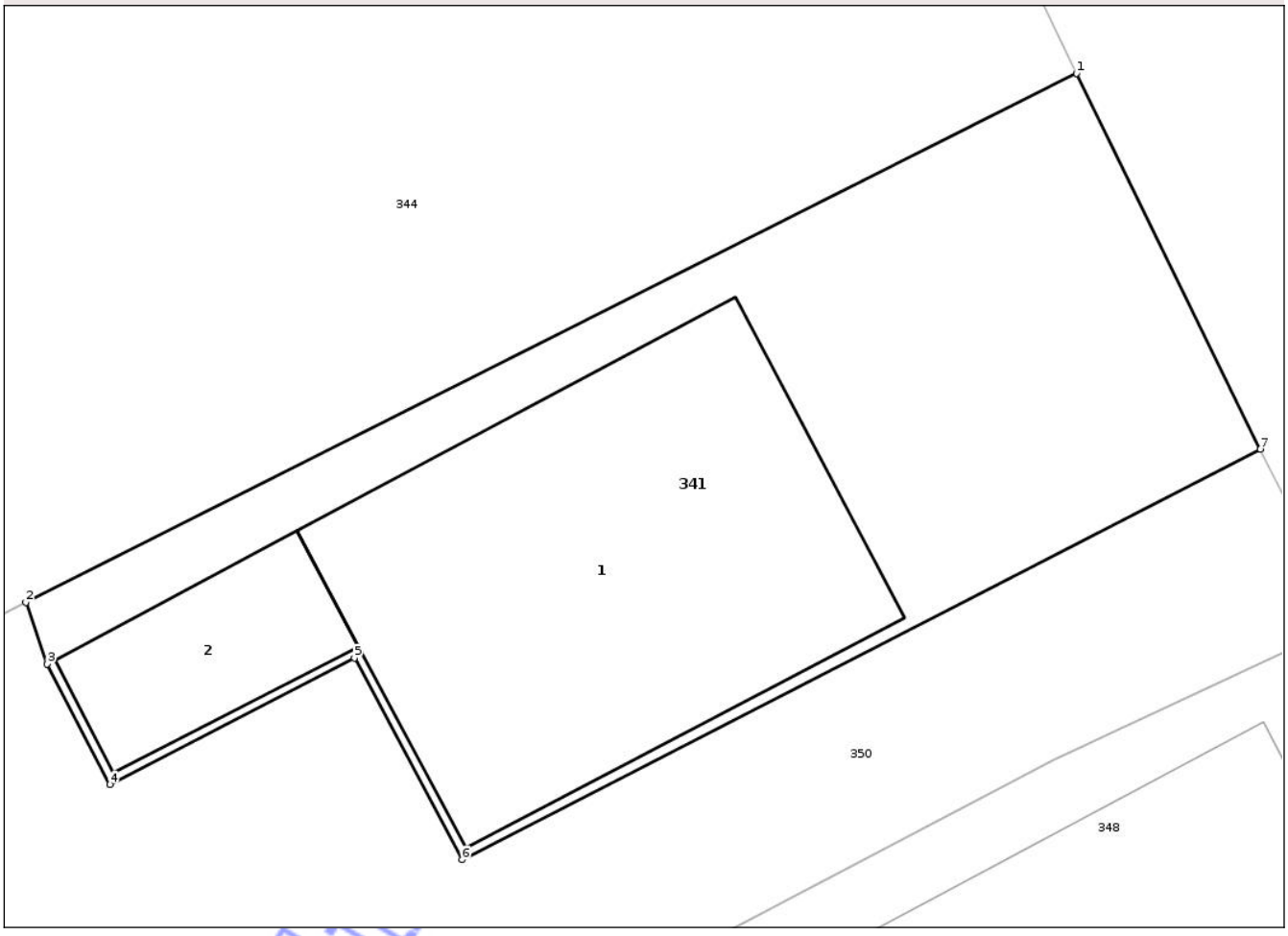

Date referitoare la teren

Crt	Categorie folosință	Intra vilan	Suprafaţa (mp)	Tarla	Parcelă	Nr. topo	Observaţii / Referinţe
1	curti constructii	DA	250	23	1056/1	-	

Date referitoare la construcţii

Crt	Număr	Destinaţie construcţie	Supraf. (mp)	Situaţie juridică	Observaţii / Referinţe
A1.1	38450-C1	constructii de locuinte	103	Cu acte	Nr. niveluri:2; S. construita la sol:103 mp; S. construita desfasurata:206 mp; P+M
A1.2	38450-C2	constructii anexa	20	Cu acte	Nr. niveluri:1; S. construita la sol:20 mp; S. construita desfasurata:20 mp; parter, an construire 1999

Lungime Segmente

1) Valorile lungimilor segmentelor sunt obţinute din proiecţie în plan.

Punct început	X / Y	Punct sfârşit	X / Y	Lungime segment (** (m)
1	382.917,84 393.793,893	2	382.892,667 393.781,234	28.177
2	382.892,667 393.781,234	3	382.893,18 393.779,761	1.56

Document care conține date cu caracter personal, protejat de prevederile Regulamentului (UE) nr. 679/2016 și Legii 190/2018

Punct început	X / Y	Punct sfârşit	X / Y	Lungime segment (** (m)
3	382.893,18 393.779,761	4	382.894,674 393.776,872	3.253
4	382.894,674 393.776,872	5	382.900,536 393.779,897	6.596
5	382.900,536 393.779,897	6	382.903,115 393.775,072	5.471
6	382.903,115 393.775,072	7	382.922,244 393.784,9	21.506
7	382.922,244 393.784,9	1	382.917,84 393.793,893	10.012

** Lungimile segmentelor sunt determinate în planul de proiecţie Stereo 70 şi sunt rotunjite la 1 milimetru.
*** Distanţa dintre puncte este formată din segmente cumulate ce sunt mai mici decât valoarea 1 milimetru.

Neutilizabil în circuitul civil

DATE DESPRE IMOBILUL NR. 346

Oficiul de Cadastru şi Publicitate Imobiliară GORJ
Biroul de Cadastru şi Publicitate Imobiliară Targu Jiu

A. Partea I. Descrierea imobilului

TEREN Intravilan

Adresa: Loc. Bobu, Jud. Gorj

Nr. Crt	Nr cadastral Nr. topografic	Suprafaţa* (mp)	Observaţii / Referinţe
A1		820	Sector cadastral:46 Teren neimprejmuit;

B. Partea II. Proprietari şi acte

Inscrieri privitoare la dreptul de proprietate şi alte drepturi reale		Referinţe
/		
Act Administrativ nr. 1347143, din 06/09/2000 emis de CJPSDPAT Gorj;		
B1	Intabulare, drept de PROPRIETATE, dobandit prin Reconstituire, cota actuala 1/1	A1
	1) **Vilău I Ion** 2) **Vilău I Gheorghe**	

C. Partea III. SARCINI .

Inscrieri privind dezmembramintele dreptului de proprietate, drepturi reale de garanţie şi sarcini	Referinţe
NU SUNT	

Neutilizabil în circuitul civil

Anexa Nr. 1 La Partea I

Teren

Nr cadastral	Suprafaţa (mp)*	Observaţii / Referinţe
	820	

* Suprafaţa este determinată in planul de proiecţie Stereo 70.

DETALII LINIARE IMOBIL

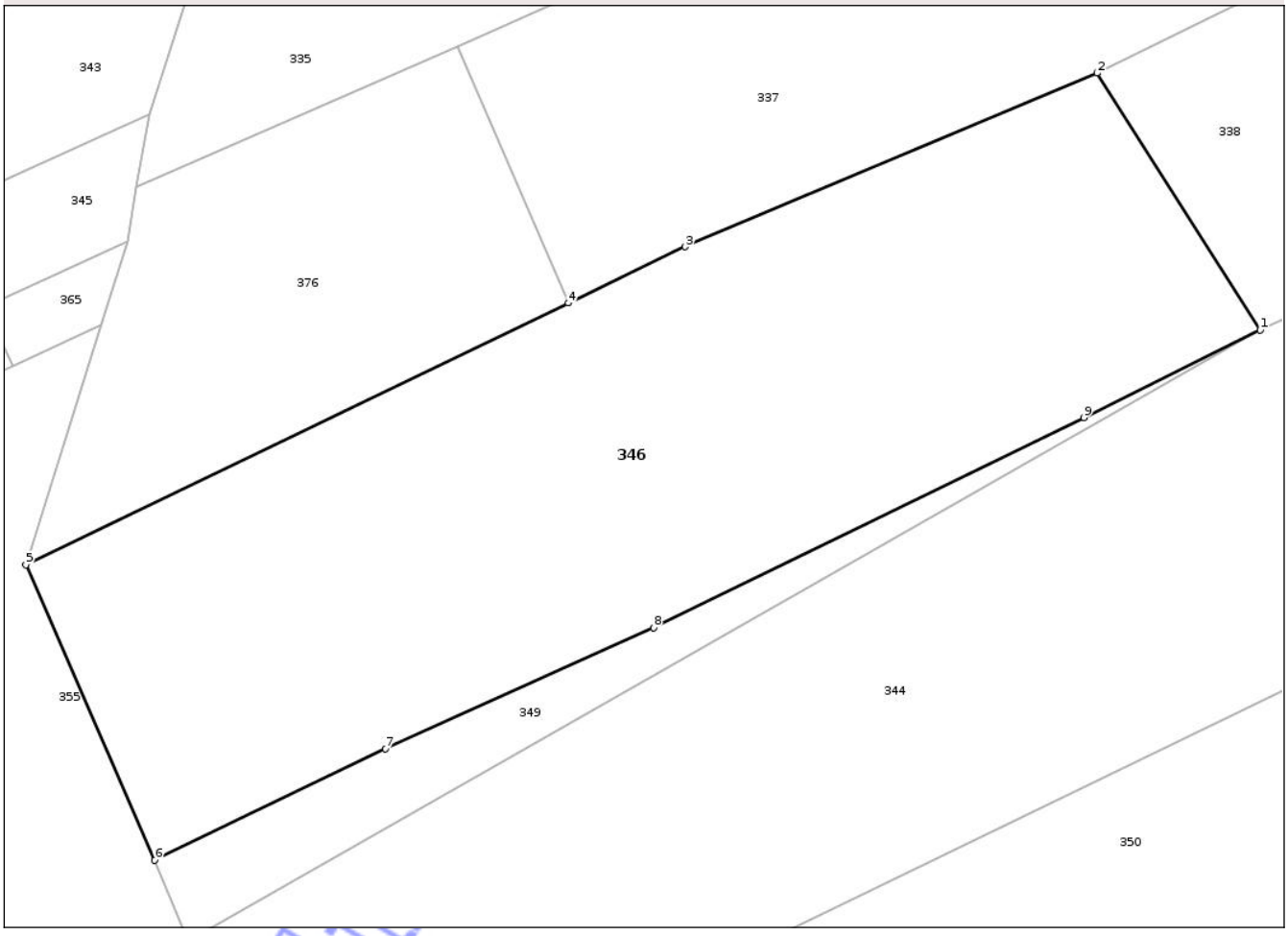

Date referitoare la teren

Crt	Categorie folosință	Intra vilan	Suprafaţa (mp)	Tarla	Parcelă	Nr. topo	Observaţii / Referinţe
1	pasune	DA	820	23	1060/1	-	tufăriș

Lungime Segmente
1) Valorile lungimilor segmentelor sunt obţinute din proiecţie în plan.

Punct început	X / Y	Punct sfârşit	X / Y	Lungime segment (** (m)
1	382.845,164 393.775,138	2	382.837,639 393.786,973	14.025
2	382.837,639 393.786,973	3	382.818,657 393.778,98	20.596
3	382.818,657 393.778,98	4	382.813,269 393.776,384	5.981
4	382.813,269 393.776,384	5	382.788,263 393.764,332	27.759
5	382.788,263 393.764,332	6	382.794,205 393.750,747	14.827

Document care conține date cu caracter personal, protejat de prevederile Regulamentului (UE) nr. 679/2016 și Legii 190/2018

Punct început	X / Y	Punct sfârşit	X / Y	Lungime segment (** (m)
6	382.794,205 393.750,747	7	382.804,824 393.755,872	11.791
7	382.804,824 393.755,872	8	382.817,192 393.761,436	13.562
8	382.817,192 393.761,436	9	382.837,038 393.771,106	22.076
9	382.837,038 393.771,106	1	382.845,164 393.775,138	9.072

** Lungimile segmentelor sunt determinate în planul de proiecţie Stereo 70 şi sunt rotunjite la 1 milimetru.
*** Distanţa dintre puncte este formată din segmente cumulate ce sunt mai mici decât valoarea 1 milimetru.

Neutilizabil în circuitul civil

DATE DESPRE IMOBILUL NR. 347

Oficiul de Cadastru şi Publicitate Imobiliară GORJ
Biroul de Cadastru şi Publicitate Imobiliară Targu Jiu

A. Partea I. Descrierea imobilului

TEREN Intravilan

Adresa: Loc. Bobu, Jud. Gorj

Nr. Crt	Nr cadastral Nr. topografic	Suprafaţa* (mp)	Observaţii / Referinţe
A1		150	Sector cadastral:46 Teren neimprejmuit;

B. Partea II. Proprietari şi acte

Inscrieri privitoare la dreptul de proprietate şi alte drepturi reale		Referinţe
/		
Act Administrativ nr. 1513325, din 21/08/2008 emis de CJPSDPAT Gorj;		
B1	Intabulare, drept de PROPRIETATE, dobandit prin Reconstituire, cota actuala 1/1	A1
	1) **Şuvelea Vasile**	
Act Administrativ nr. 20823, din 14/10/2025 emis de Comuna Scoarța;		
B2	Se notează posesia faptică în favoarea lui Gavrilă Daniel-Laurențiu	A1
	1) **Gavrilă Daniel-Laurențiu**	

C. Partea III. SARCINI .

Inscrieri privind dezmembramintele dreptului de proprietate, drepturi reale de garanţie şi sarcini	Referinţe
NU SUNT	

Neutilizabil în circuitul civil

Anexa Nr. 1 La Partea I

Teren

Nr cadastral	Suprafaţa (mp)*	Observaţii / Referinţe
	150	

* Suprafaţa este determinată in planul de proiecţie Stereo 70.

DETALII LINIARE IMOBIL

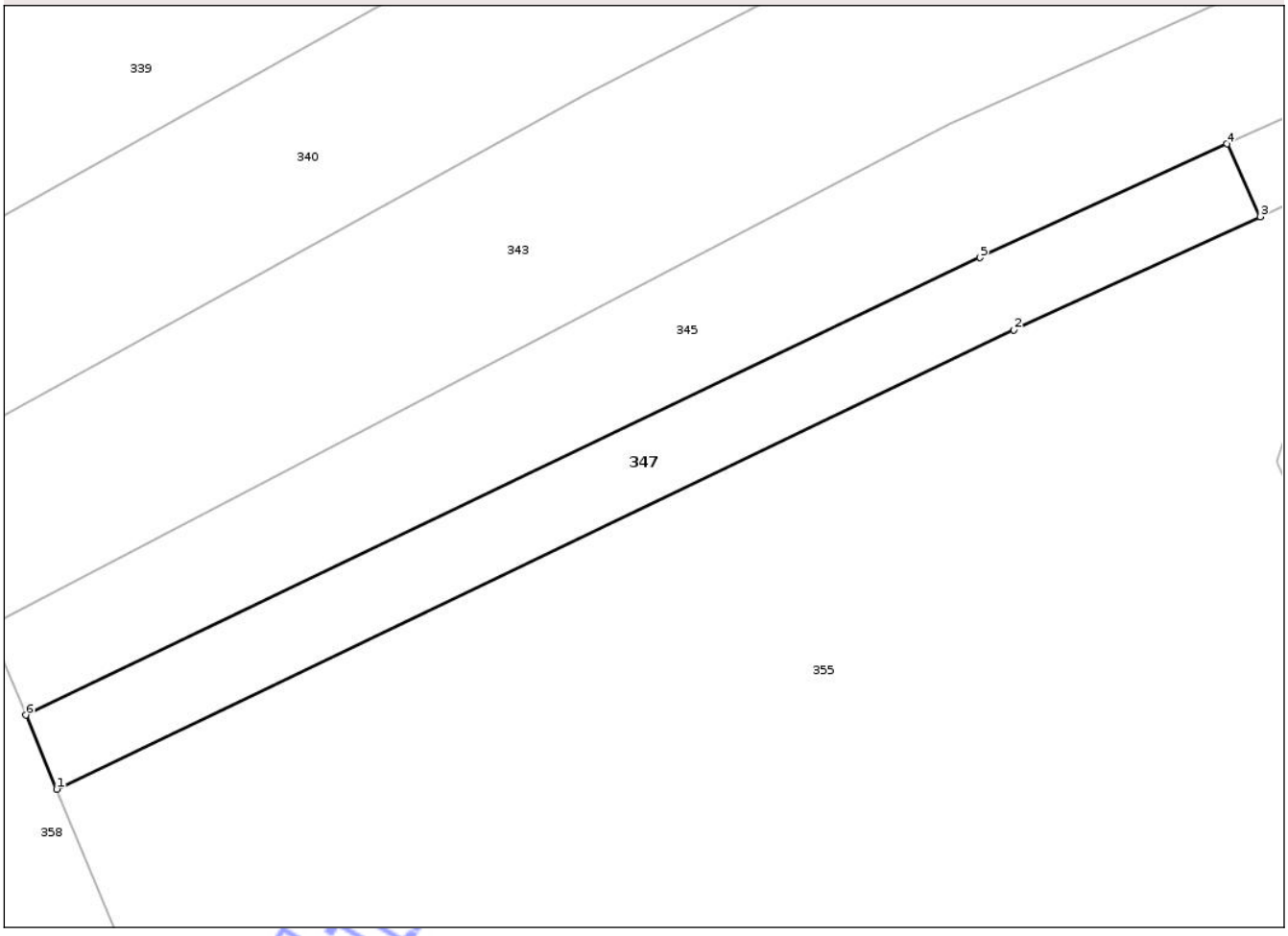

Date referitoare la teren

Crt	Categorie folosință	Intra vilan	Suprafaţa (mp)	Tarla	Parcelă	Nr. topo	Observaţii / Referinţe
1	pasune	DA	150	23	1064/1	-	tufăriș - parcela 1063/1 eronată în act, corect conform plan cadastral parcela 1064/1

Lungime Segmente
1) Valorile lungimilor segmentelor sunt obţinute din proiecţie în plan.

Punct început	X / Y	Punct sfârşit	X / Y	Lungime segment (** (m)
1	382.742,497 393.752,056	2	382.778,413 393.769,261	39.824
2	382.778,413 393.769,261	3	382.787,658 393.773,512	10.176
3	382.787,658 393.773,512	4	382.786,405 393.776,237	3.0
4	382.786,405 393.776,237	5	382.777,138 393.771,977	10.2
5	382.777,138 393.771,977	6	382.741,342 393.754,829	39.691

Document care conține date cu caracter personal, protejat de prevederile Regulamentului (UE) nr. 679/2016 și Legii 190/2018

Punct început	X / Y	Punct sfârşit	X / Y	Lungime segment (** (m)
6	382.741,342 393.754,829	1	382.742,497 393.752,056	3.004

** Lungimile segmentelor sunt determinate în planul de proiecţie Stereo 70 şi sunt rotunjite la 1 milimetru.
*** Distanţa dintre puncte este formată din segmente cumulate ce sunt mai mici decât valoarea 1 milimetru.

Neutilizabil în circuitul civil

DATE DESPRE IMOBILUL NR. 348

Oficiul de Cadastru şi Publicitate Imobiliară GORJ
Biroul de Cadastru şi Publicitate Imobiliară Targu Jiu

A. Partea I. Descrierea imobilului

TEREN Intravilan

Adresa: Loc. Bobu, Str Mărului, Nr. 38, Jud. Gorj

Nr. Crt	Nr cadastral Nr. topografic	Suprafaţa* (mp)	Observaţii / Referinţe
A1		800	Sector cadastral:46 Teren neimprejmuit;

Construcţii

Crt	Nr cadastral Nr. topografic	Adresa	Observaţii / Referinţe
A1.1		Loc. Bobu, Str Mărului, Nr. 38, Jud. Gorj	Nr. niveluri:1; S. construita la sol:68 mp; S. construita desfasurata:68 mp; parter

B. Partea II. Proprietari şi acte

Inscrieri privitoare la dreptul de proprietate şi alte drepturi reale		Referinţe
/		
Act Administrativ nr. 14886491, din 09/12/2003 emis de CJPSDPAT Gorj;		
B1	Intabulare, drept de PROPRIETATE, dobandit prin Constituire, cota actuala 1/1	A1
	1) **Croitoru Maria** 2) **Croitoru Ion** 3) **Croitoru Rodica**, în cote nedeterminate	
Act Normativ nr. 7, din 13/03/1996 emis de Parlamentul României (art. 12, alin. 14);		
B2	Intabulare, drept de PROPRIETATE, dobandit prin Lege, cota actuala 1/1	A1.1
	1) **Croitoru Maria** 2) **Croitoru Ion** 3) **Croitoru Rodica**, în cote nedeterminate	

C. Partea III. SARCINI .

Inscrieri privind dezmembramintele dreptului de proprietate, drepturi reale de garanţie şi sarcini	Referinţe
NU SUNT	

Neutilizabil în circuitul civil

Anexa Nr. 1 La Partea I

Teren

Nr cadastral	Suprafaţa (mp)*	Observaţii / Referinţe
	800	

* Suprafaţa este determinată in planul de proiecţie Stereo 70.

DETALII LINIARE IMOBIL

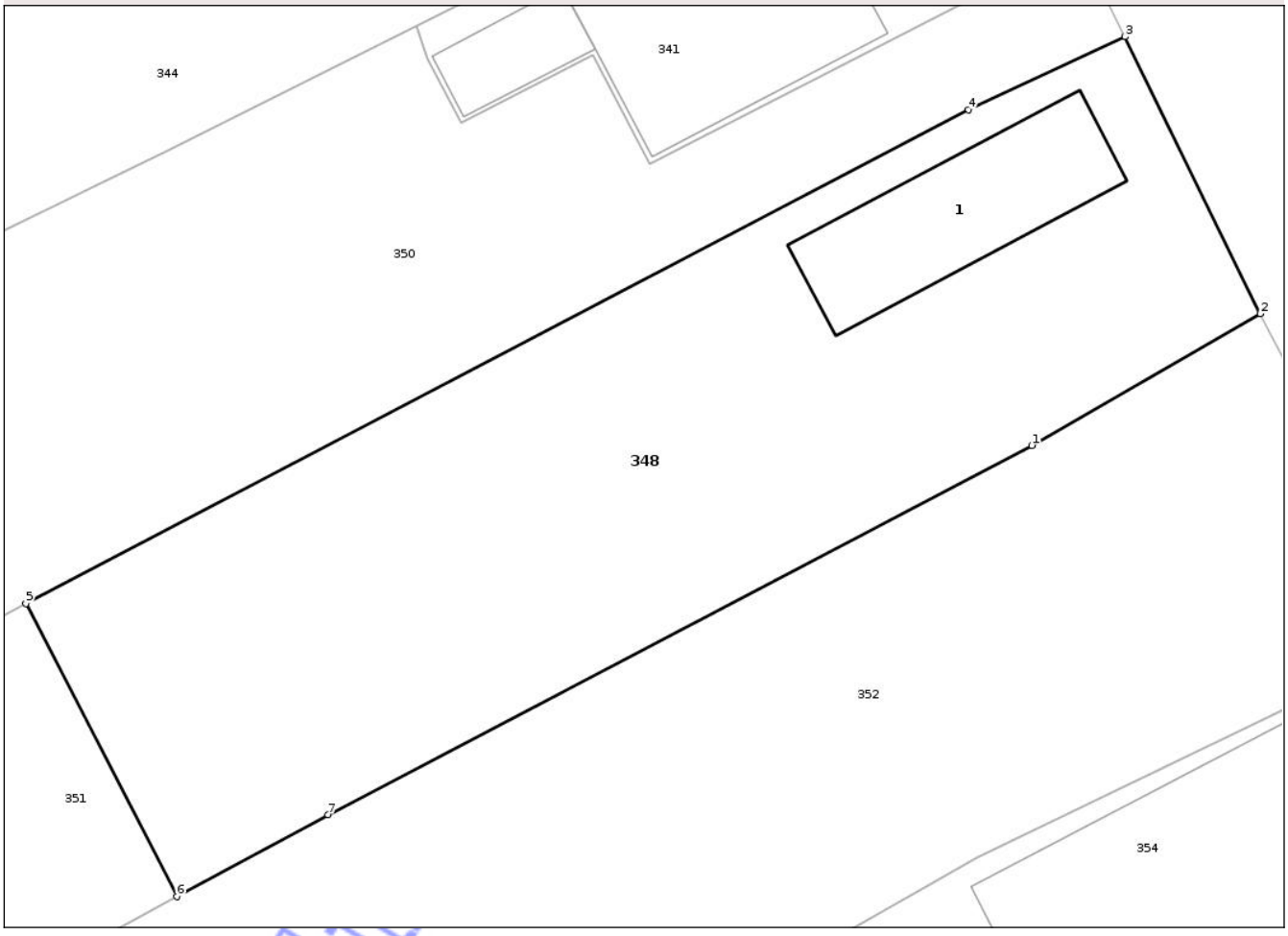

Date referitoare la teren

Crt	Categorie folosință	Intra vilan	Suprafaţa (mp)	Tarla	Parcelă	Nr. topo	Observaţii / Referinţe
1	curti constructii	DA	268	23	1052	-	
2	livada	DA	532	23	1053	-	

Date referitoare la construcţii

Crt	Număr	Destinaţie construcţie	Supraf. (mp)	Situaţie juridică	Observaţii / Referinţe
A1.1		constructii de locuinte	68	Cu acte	Nr. niveluri:1; S. construita la sol:68 mp; S. construita desfasurata:68 mp; parter

Lungime Segmente
1) Valorile lungimilor segmentelor sunt obţinute din proiecţie în plan.

Punct început	X / Y	Punct sfârşit	X / Y	Lungime segment (** (m)
1	382.920,157 393.762,495	2	382.930,36 393.768,368	11.772
2	382.930,36 393.768,368	3	382.924,316 393.780,738	13.767
3	382.924,316 393.780,738	4	382.917,318 393.777,476	7.722

Document care conține date cu caracter personal, protejat de prevederile Regulamentului (UE) nr. 679/2016 și Legii 190/2018

Punct început	X / Y	Punct sfârşit	X / Y	Lungime segment (** (m)
4	382.917,318 393.777,476	5	382.875,222 393.755,436	47.516
5	382.875,222 393.755,436	6	382.881,963 393.742,371	14.701
6	382.881,963 393.742,371	7	382.888,718 393.746,022	7.679
7	382.888,718 393.746,022	1	382.920,157 393.762,495	35.494

** Lungimile segmentelor sunt determinate în planul de proiecţie Stereo 70 şi sunt rotunjite la 1 milimetru.
*** Distanţa dintre puncte este formată din segmente cumulate ce sunt mai mici decât valoarea 1 milimetru.

Neutilizabil în circuitul civil

DATE DESPRE IMOBILUL NR. 349

Oficiul de Cadastru şi Publicitate Imobiliară GORJ
Biroul de Cadastru şi Publicitate Imobiliară Targu Jiu

A. Partea I. Descrierea imobilului

TEREN Intravilan

Adresa: Loc. Bobu, Jud. Gorj

Nr. Crt	Nr cadastral Nr. topografic	Suprafaţa* (mp)	Observaţii / Referinţe
A1		107	Sector cadastral:46 Teren neimprejmuit;

B. Partea II. Proprietari şi acte

Inscrieri privitoare la dreptul de proprietate şi alte drepturi reale		Referinţe
/		
Act Normativ nr. 7, din 13/03/1996 emis de Parlamentul României (art. 13, alin. 1);		
B1	Intabulare, drept de PROPRIETATE, dobandit prin Lege, cota actuala 1/1	A1
	1) **NEIDENTIFICAT NEIDENTIFICAT**	
Act Administrativ nr. 20824, din 14/10/2025 emis de Comuna Scoarța;		
B2	Se notează posesia faptică în favoarea lui Popescu Vasile	A1
	1) **Popescu Vasile**	

C. Partea III. SARCINI .

Inscrieri privind dezmembramintele dreptului de proprietate, drepturi reale de garanţie şi sarcini	Referinţe
NU SUNT	

Neutilizabil în circuitul civil

Anexa Nr. 1 La Partea I

Teren

Nr cadastral	Suprafaţa (mp)*	Observaţii / Referinţe
	107	

* Suprafaţa este determinată in planul de proiecţie Stereo 70.

DETALII LINIARE IMOBIL

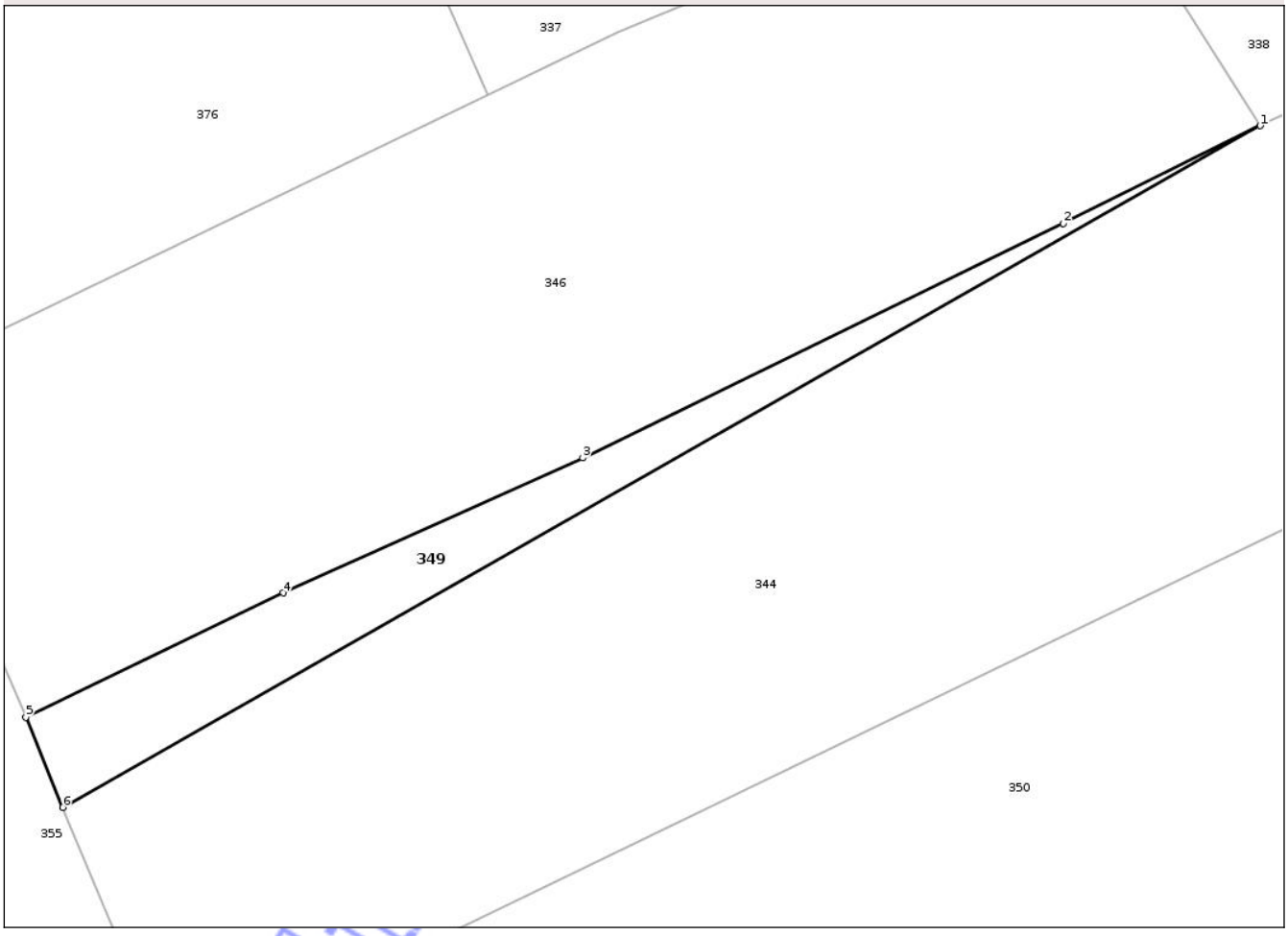

Date referitoare la teren

Crt	Categorie folosință	Intra vilan	Suprafaţa (mp)	Tarla	Parcelă	Nr. topo	Observaţii / Referinţe
1	vie	DA	107	23	1042/1, 1060/2	-	

Lungime Segmente
1) Valorile lungimilor segmentelor sunt obţinute din proiecţie în plan.

Punct început	X / Y	Punct sfârşit	X / Y	Lungime segment (** (m)
1	382.845,164 393.775,138	2	382.837,038 393.771,106	9.072
2	382.837,038 393.771,106	3	382.817,192 393.761,436	22.076
3	382.817,192 393.761,436	4	382.804,824 393.755,872	13.562
4	382.804,824 393.755,872	5	382.794,205 393.750,747	11.791
5	382.794,205 393.750,747	6	382.795,725 393.747,03	4.016

Document care conține date cu caracter personal, protejat de prevederile Regulamentului (UE) nr. 679/2016 și Legii 190/2018

Punct început	X / Y	Punct sfârşit	X / Y	Lungime segment (** (m)
6	382.795,725 393.747,03	1	382.845,164 393.775,138	56.87

** Lungimile segmentelor sunt determinate în planul de proiecţie Stereo 70 şi sunt rotunjite la 1 milimetru.
*** Distanţa dintre puncte este formată din segmente cumulate ce sunt mai mici decât valoarea 1 milimetru.

Neutilizabil în circuitul civil

DATE DESPRE IMOBILUL NR. 350

Oficiul de Cadastru şi Publicitate Imobiliară GORJ
Biroul de Cadastru şi Publicitate Imobiliară Targu Jiu

A. Partea I. Descrierea imobilului

TEREN Intravilan

Adresa: Loc. Bobu, Str Mărului, Jud. Gorj

Nr. Crt	Nr cadastral Nr. topografic	Suprafaţa* (mp)	Observaţii / Referinţe
A1	38507	Din acte: 3.717 Masurata: 1.827	Sector cadastral:46 Teren neimprejmuit; diferența de suprafață se regăsește în ID 344

B. Partea II. Proprietari şi acte

Inscrieri privitoare la dreptul de proprietate şi alte drepturi reale		Referinţe
6672 / 25/01/2023		
Act Administrativ nr. 1525583, din 05/01/2023 emis de CJ GORJ;		
B1	Intabulare, drept de PROPRIETATE, dobandit prin Constituire, cota actuala 1/1	A1
	1) **Popescu Emil**, bun propriu DEFUNCT:Da	
/		
Act Administrativ nr. 20825, din 14/10/2025 emis de Comuna Scoarța;		
B2	Se notează posesia faptică în favoarea lui Popescu Victor	A1
	1) **Popescu Victor**	

C. Partea III. SARCINI .

Inscrieri privind dezmembramintele dreptului de proprietate, drepturi reale de garanţie şi sarcini	Referinţe
NU SUNT	

Neutilizabil în circuitul civil

Anexa Nr. 1 La Partea I

Teren

Nr cadastral	Suprafaţa (mp)*	Observaţii / Referinţe
38507	Din acte: 3.717 Masurata: 1.827	diferența de suprafață se regăsește în ID 344

* Suprafaţa este determinată in planul de proiecţie Stereo 70.

DETALII LINIARE IMOBIL

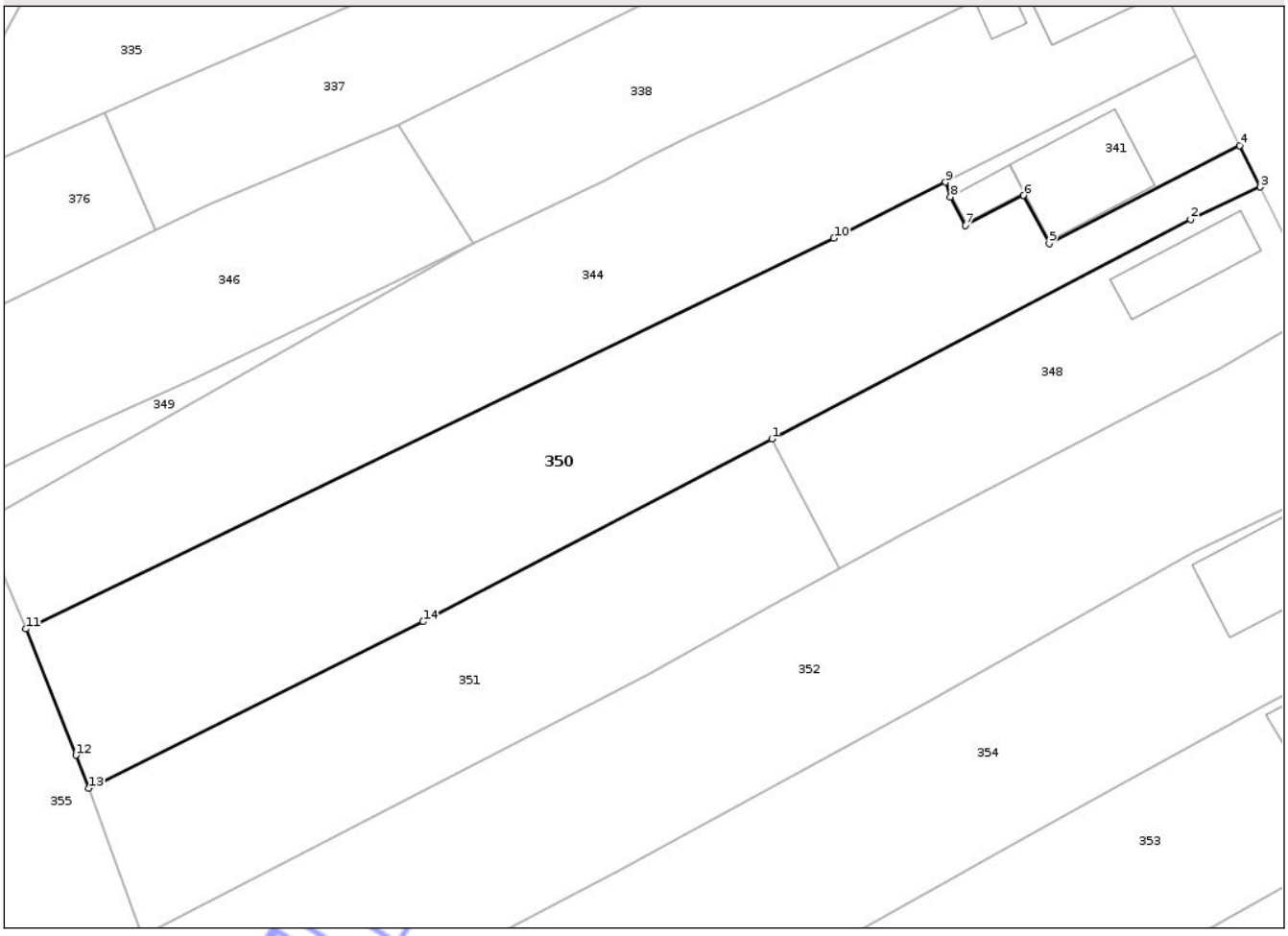

Date referitoare la teren

Crt	Categorie folosinţă	Intra vilan	Suprafaţa (mp)	Tarla	Parcelă	Nr. topo	Observaţii / Referinţe
1	curti constructii	DA	298	23	1058	-	
2	vie	DA	356	23	1056/2	-	
3	arabil	DA	1.173	23	1056	-	

Lungime Segmente

1) Valorile lungimilor segmentelor sunt obţinute din proiecţie în plan.

Punct început	X / Y	Punct sfârşit	X / Y	Lungime segment (** (m)
1	382.875,222 393.755,436	2	382.917,318 393.777,476	47.516
2	382.917,318 393.777,476	3	382.924,316 393.780,738	7.722
3	382.924,316 393.780,738	4	382.922,244 393.784,9	4.65

Document care conține date cu caracter personal, protejat de prevederile Regulamentului (UE) nr. 679/2016 și Legii 190/2018

Punct început	X / Y	Punct sfârşit	X / Y	Lungime segment (** (m)
4	382.922,244 393.784,9	5	382.903,115 393.775,072	21.506
5	382.903,115 393.775,072	6	382.900,536 393.779,897	5.471
6	382.900,536 393.779,897	7	382.894,674 393.776,872	6.596
7	382.894,674 393.776,872	8	382.893,18 393.779,761	3.253
8	382.893,18 393.779,761	9	382.892,667 393.781,234	1.56
9	382.892,667 393.781,234	10	382.881,465 393.775,602	12.538
10	382.881,465 393.775,602	11	382.800,244 393.736,34	90.213
11	382.800,244 393.736,34	12	382.805,283 393.723,644	13.66
12	382.805,283 393.723,644	13	382.806,564 393.720,314	3.567
13	382.806,564 393.720,314	14	382.840,148 393.737,072	37.533
14	382.840,148 393.737,072	1	382.875,222 393.755,436	39.59

** Lungimile segmentelor sunt determinate în planul de proiecţie Stereo 70 şi sunt rotunjite la 1 milimetru.
*** Distanţa dintre puncte este formată din segmente cumulate ce sunt mai mici decât valoarea 1 milimetru.

Neutilizabil în circuitul civil

DATE DESPRE IMOBILUL NR. 352

Oficiul de Cadastru şi Publicitate Imobiliară GORJ
Biroul de Cadastru şi Publicitate Imobiliară Targu Jiu

A. Partea I. Descrierea imobilului

Nr. CF vechi:100
Nr. cadastral vechi:107

TEREN Intravilan

Adresa: Loc. Bobu, Str Mărului, Nr. 40, Jud. Gorj

Nr. Crt	Nr cadastral Nr. topografic	Suprafaţa* (mp)	Observaţii / Referinţe
A1	35908	Din acte: 2.096 Masurata: 2.155	Sector cadastral:46 Teren imprejmuit;

B. Partea II. Proprietari şi acte

Inscrieri privitoare la dreptul de proprietate şi alte drepturi reale		Referinţe
923 / 13/11/2001		
Act Notarial nr. 5711, din 14/12/2000 emis de NP Badea Silvia;		
B1	Intabulare, drept de PROPRIETATEcu titlu de drept cumpărare, dobandit prin Conventie, cota actuala 1/1	A1
	1) **Cornoiu Dan-Aurel**, căsătorit cu 2) **Cornoiu Luminița**, bun comun	
	OBSERVATII: (provenita din conversia CF 100)	

C. Partea III. SARCINI .

Inscrieri privind dezmembramintele dreptului de proprietate, drepturi reale de garanţie şi sarcini	Referinţe
NU SUNT	

Neutilizabil în circuitul civil

Anexa Nr. 1 La Partea I

Teren

Nr cadastral	Suprafaţa (mp)*	Observaţii / Referinţe
35908	Din acte: 2.096 Masurata: 2.155	

* Suprafaţa este determinată in planul de proiecţie Stereo 70.

DETALII LINIARE IMOBIL

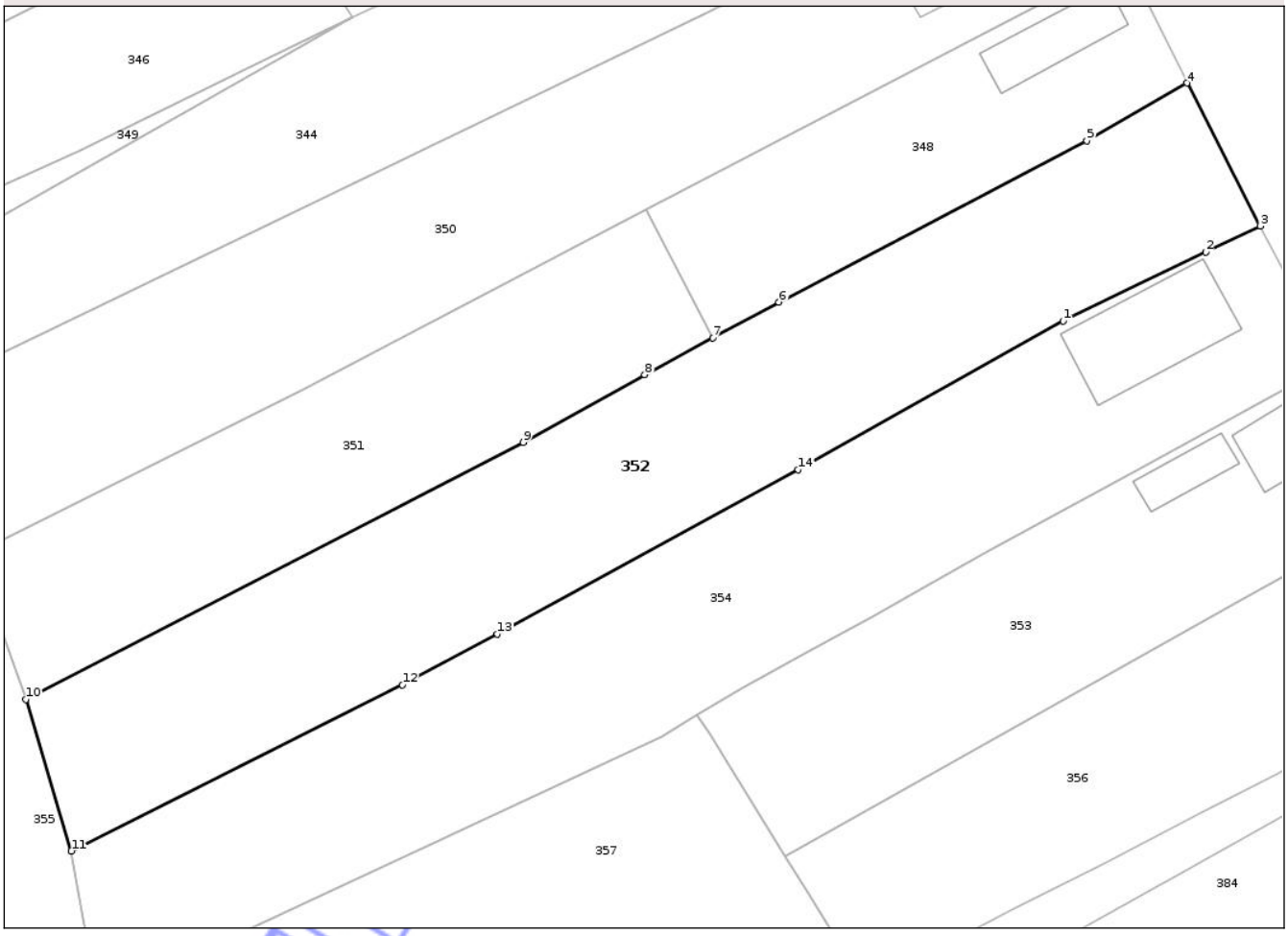

Date referitoare la teren

Crt	Categorie folosință	Intra vilan	Suprafaţa (mp)	Tarla	Parcelă	Nr. topo	Observaţii / Referinţe
1	faneata	DA	560	23	1050	-	
2	livada	DA	833	23	1050	-	
3	vie	DA	762	23	1042/3, 1050	-	

Lungime Segmente

1) Valorile lungimilor segmentelor sunt obţinute din proiecţie în plan.

Punct început	X / Y	Punct sfârşit	X / Y	Lungime segment (** (m)
1	382.917,736 393.744,102	2	382.932,273 393.751,119	16.142
2	382.932,273 393.751,119	3	382.937,845 393.753,806	6.186
3	382.937,845 393.753,806	4	382.930,36 393.768,368	16.374

Document care conține date cu caracter personal, protejat de prevederile Regulamentului (UE) nr. 679/2016 și Legii 190/2018

Punct început	X / Y	Punct sfârşit	X / Y	Lungime segment (** (m)
4	382.930,36 393.768,368	5	382.920,157 393.762,495	11.772
5	382.920,157 393.762,495	6	382.888,718 393.746,022	35.494
6	382.888,718 393.746,022	7	382.881,963 393.742,371	7.679
7	382.881,963 393.742,371	8	382.875,045 393.738,633	7.863
8	382.875,045 393.738,633	9	382.862,655 393.731,711	14.193
9	382.862,655 393.731,711	10	382.811,9 393.705,495	57.126
10	382.811,9 393.705,495	11	382.816,53 393.690,044	16.13
11	382.816,53 393.690,044	12	382.850,324 393.706,989	37.805
12	382.850,324 393.706,989	13	382.860,009 393.712,169	10.983
13	382.860,009 393.712,169	14	382.890,704 393.728,918	34.967
14	382.890,704 393.728,918	1	382.917,736 393.744,102	31.005

** Lungimile segmentelor sunt determinate în planul de proiecţie Stereo 70 şi sunt rotunjite la 1 milimetru.
*** Distanţa dintre puncte este formată din segmente cumulate ce sunt mai mici decât valoarea 1 milimetru.

Neutilizabil în circuitul civil

DATE DESPRE IMOBILUL NR. 353

Oficiul de Cadastru şi Publicitate Imobiliară GORJ
Biroul de Cadastru şi Publicitate Imobiliară Targu Jiu

A. Partea I. Descrierea imobilului

Nr. CF vechi:417
Nr. cadastral vechi:564

TEREN Intravilan

Adresa: Loc. Bobu, Str Mărului, Nr. 44, Jud. Gorj

Nr. Crt	Nr cadastral Nr. topografic	Suprafaţa* (mp)	Observaţii / Referinţe
A1	36219	1.254	Sector cadastral:46 Teren neimprejmuit;

Construcţii

Crt	Nr cadastral Nr. topografic	Adresa	Observaţii / Referinţe
A1.1	36219-C1	Loc. Bobu, Str Mărului, Nr. 44, Jud. Gorj	Nr. niveluri:1; S. construita la sol:75 mp; S. construita desfasurata:75 mp; parter
A1.2	36219-C2	Loc. Bobu, Str Mărului, Nr. 44, Jud. Gorj	Nr. niveluri:1; S. construita la sol:37 mp; S. construita desfasurata:37 mp; parter

B. Partea II. Proprietari şi acte

Inscrieri privitoare la dreptul de proprietate şi alte drepturi reale		Referinţe
112 / 03/01/2007		
Act Notarial nr. 6214, din 22/12/2006 emis de NP Badea Silvia;		
B1	Intabulare, drept de PROPRIETATEcu titlu de drept cumpărare, dobandit prin Conventie, cota actuala 1/1	A1
	1) **Ciurdel Ion**, căsătorit cu 2) **Ciurdel Genoveva**, bun comun	
	OBSERVATII: (provenita din conversia CF 417)	
B2	Intabulare, drept de PROPRIETATEcu titlu de drept cumpărare, dobandit prin Conventie, cota actuala 1/1	A1.1, A1.2
	1) **Ciurdel Ion**, căsătorit cu 2) **Ciurdel Genoveva**, bun comun	

C. Partea III. SARCINI .

Inscrieri privind dezmembramintele dreptului de proprietate, drepturi reale de garanţie şi sarcini	Referinţe
NU SUNT	

Neutilizabil în circuitul civil

Anexa Nr. 1 La Partea I

Teren

Nr cadastral	Suprafaţa (mp)*	Observaţii / Referinţe
36219	1.254	

* Suprafaţa este determinată in planul de proiecţie Stereo 70.

DETALII LINIARE IMOBIL

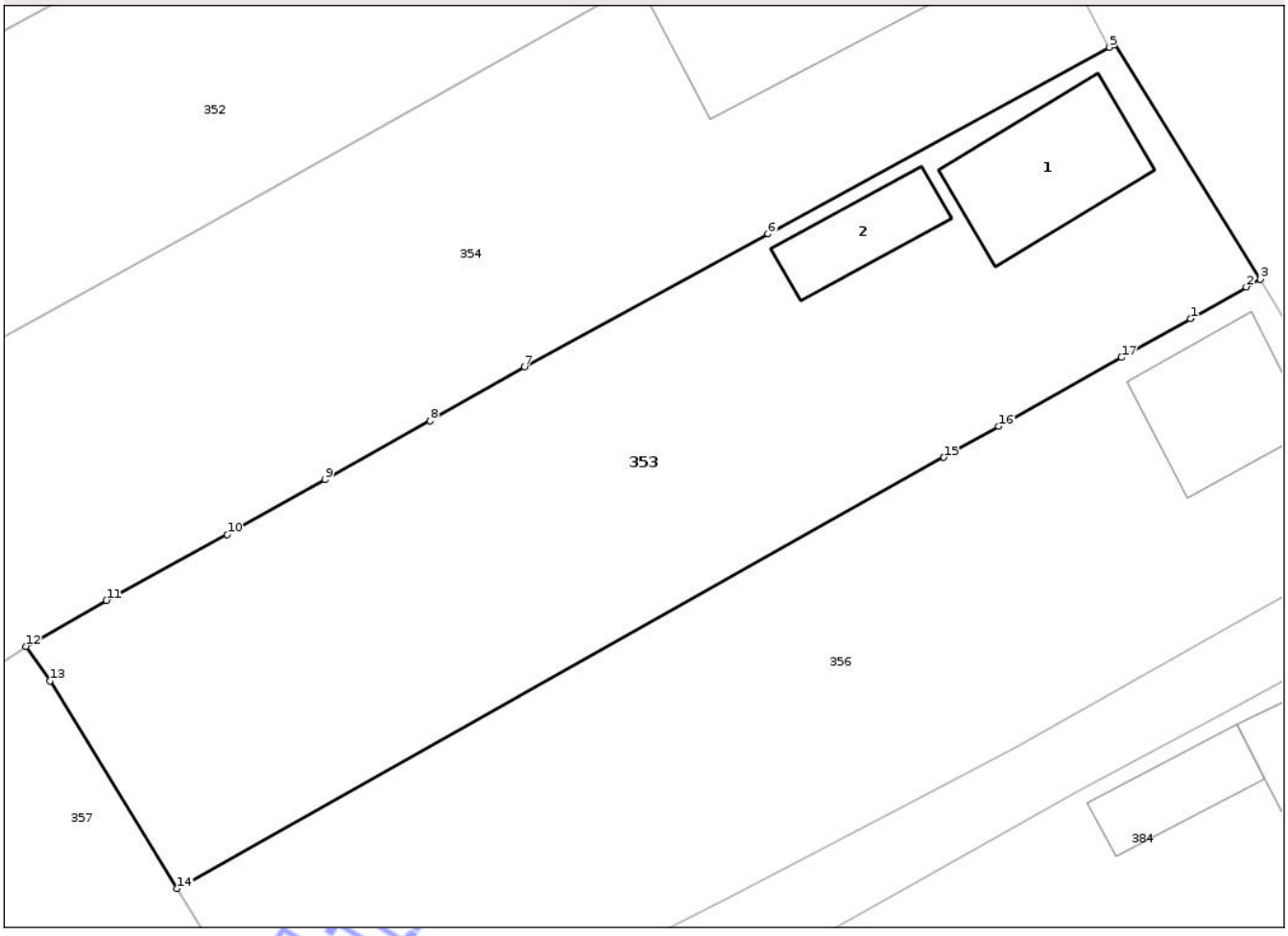

Date referitoare la teren

Crt	Categorie folosință	Intra vilan	Suprafaţa (mp)	Tarla	Parcelă	Nr. topo	Observaţii / Referinţe
1	curti constructii	DA	410	23	1047	-	
2	arabil	DA	713	23	1045, 1046	-	
3	livada	DA	131	23	1045	-	

Date referitoare la construcţii

Crt	Număr	Destinaţie construcţie	Supraf. (mp)	Situaţie juridică	Observaţii / Referinţe
A1.1	36219-C1	constructii de locuinte	75	Cu acte	Nr. niveluri:1; S. construita la sol:75 mp; S. construita desfasurata:75 mp; parter
A1.2	36219-C2	constructii anexa	37	Cu acte	Nr. niveluri:1; S. construita la sol:37 mp; S. construita desfasurata:37 mp; parter

Lungime Segmente

1) Valorile lungimilor segmentelor sunt obţinute din proiecţie în plan.

Punct început	X / Y	Punct sfârşit	X / Y	Lungime segment (** (m)
1	382.950,027 393.723,567	2	382.953,361 393.725,467	3.837

Document care conține date cu caracter personal, protejat de prevederile Regulamentului (UE) nr. 679/2016 și Legii 190/2018

Punct început	X / Y	Punct sfârşit	X / Y	Lungime segment (** (m)
2	382.953,361 393.725,467	3	382.954,193 393.725,923	0.949
3	382.954,193 393.725,923	4	382.945,464 393.739,963	16.532
4	382.945,464 393.739,963	5	382.945,158 393.739,796	0.348
5	382.945,158 393.739,796	6	382.924,739 393.728,624	23.276
6	382.924,739 393.728,624	7	382.910,157 393.720,69	16.601
7	382.910,157 393.720,69	8	382.904,513 393.717,455	6.505
8	382.904,513 393.717,455	9	382.898,213 393.713,937	7.216
9	382.898,213 393.713,937	10	382.892,37 393.710,653	6.703
10	382.892,37 393.710,653	11	382.885,137 393.706,728	8.229
11	382.885,137 393.706,728	12	382.880,319 393.703,98	5.547
12	382.880,319 393.703,98	13	382.881,753 393.701,923	2.508
13	382.881,753 393.701,923	14	382.889,377 393.689,497	14.579
14	382.889,377 393.689,497	15	382.935,258 393.715,278	52.628
15	382.935,258 393.715,278	16	382.938,552 393.717,129	3.779
16	382.938,552 393.717,129	17	382.945,886 393.721,25	8.413
17	382.945,886 393.721,25	1	382.950,027 393.723,567	4.745

** Lungimile segmentelor sunt determinate în planul de proiecţie Stereo 70 şi sunt rotunjite la 1 milimetru.
*** Distanţa dintre puncte este formată din segmente cumulate ce sunt mai mici decât valoarea 1 milimetru.

Neutilizabil în circuitul civil

DATE DESPRE IMOBILUL NR. 354

Oficiul de Cadastru şi Publicitate Imobiliară GORJ
Biroul de Cadastru şi Publicitate Imobiliară Targu Jiu

A. Partea I. Descrierea imobilului

TEREN Intravilan

Adresa: Loc. Bobu, Str Mărului, Nr. 42, Jud. Gorj

Nr. Crt	Nr cadastral Nr. topografic	Suprafaţa* (mp)	Observaţii / Referinţe
A1	36623	Din acte: 2.698 Masurata: 2.272	Sector cadastral:46 Teren imprejmuit;

Construcţii

Crt	Nr cadastral Nr. topografic	Adresa	Observaţii / Referinţe
A1.1	36623-C1	Loc. Bobu, Str Mărului, Nr. 42, Jud. Gorj	Nr. niveluri:2; S. construita la sol:136 mp; S. construita desfasurata:237 mp; locuinta P+M edificata in anul 2021

B. Partea II. Proprietari şi acte

Inscrieri privitoare la dreptul de proprietate şi alte drepturi reale		Referinţe
35992 / 20/07/2015		
Act Notarial nr. 2628, din 15/07/2015 emis de Merisescu Anica;		
B1	Intabulare, drept de PROPRIETATEcu titlu de drept donație, dobandit prin Conventie, cota actuala 1/1	A1
	1) **Bărbulescu Diana- Maria**, bun propriu	
20316 / 04/03/2022		
Act Administrativ nr. 14807, din 20/10/2021 emis de Primaria Scoarta (act administrativ nr 29 din 08.12.2015, emis de PRIMARIA SCOARTA;act administrativ nr 6062 din 13.04.2021, emis de PRIMARIA SCOARTA;act administrativ nr 6062 din 13.04.2021, emis de PRIMARIA SCOARTA;act administrativ nr 13993 din 05.10.2021, emis de PRIMARIA SCOARTA;act administrativ nr 539 din 06.09.2009, emis de CL TG JIU;act administrativ nr 15447 din 04.11.2021, emis de PRIMARIA SCOARTA);		
B2	Intabulare, drept de PROPRIETATE, dobandit prin Construire, cota actuala 1/1	A1.1
	1) **Bărbulescu Liviu- Nicu** 2) **Bărbulescu Diana- Maria**, bun comun	

C. Partea III. SARCINI .

Inscrieri privind dezmembramintele dreptului de proprietate, drepturi reale de garanţie şi sarcini	Referinţe
NU SUNT	

Neutilizabil în circuitul civil

Anexa Nr. 1 La Partea I

Teren

Nr cadastral	Suprafaţa (mp)*	Observaţii / Referinţe
36623	Din acte: 2.698 Masurata: 2.272	

* Suprafaţa este determinată in planul de proiecţie Stereo 70.

DETALII LINIARE IMOBIL

Date referitoare la teren

Crt	Categorie folosinţă	Intra vilan	Suprafaţa (mp)	Tarla	Parcelă	Nr. topo	Observaţii / Referinţe
1	curti constructii	DA	534	23	1050	-	
2	livada	DA	748	23	1049	-	
3	arabil	DA	990	23	1048	-	

Date referitoare la construcţii

Crt	Număr	Destinaţie construcţie	Supraf. (mp)	Situaţie juridică	Observaţii / Referinţe
A1.1	36623-C1	constructii de locuinte	136	Cu acte	Nr. niveluri:2; S. construita la sol:136 mp; S. construita desfasurata:237 mp; locuinta P+M edificata in anul 2021

Lungime Segmente

1) Valorile lungimilor segmentelor sunt obţinute din proiecţie în plan.

Punct început	X / Y	Punct sfârşit	X / Y	Lungime segment (** (m)
1	382.876,763 393.701,676	2	382.880,319 393.703,98	4.237

Document care conține date cu caracter personal, protejat de prevederile Regulamentului (UE) nr. 679/2016 și Legii 190/2018

Punct început	X / Y	Punct sfârşit	X / Y	Lungime segment (** (m)
2	382.880,319 393.703,98	3	382.885,137 393.706,728	5.547
3	382.885,137 393.706,728	4	382.892,37 393.710,653	8.229
4	382.892,37 393.710,653	5	382.898,213 393.713,937	6.703
5	382.898,213 393.713,937	6	382.904,513 393.717,455	7.216
6	382.904,513 393.717,455	7	382.910,157 393.720,69	6.505
7	382.910,157 393.720,69	8	382.924,739 393.728,624	16.601
8	382.924,739 393.728,624	9	382.945,158 393.739,796	23.276
9	382.945,158 393.739,796	10	382.937,845 393.753,806	15.804
10	382.937,845 393.753,806	11	382.932,273 393.751,119	6.186
11	382.932,273 393.751,119	12	382.917,736 393.744,102	16.142
12	382.917,736 393.744,102	13	382.890,704 393.728,918	31.005
13	382.890,704 393.728,918	14	382.860,009 393.712,169	34.967
14	382.860,009 393.712,169	15	382.850,324 393.706,989	10.983
15	382.850,324 393.706,989	16	382.816,53 393.690,044	37.805
16	382.816,53 393.690,044	17	382.819,201 393.674,925	15.353
17	382.819,201 393.674,925	1	382.876,763 393.701,676	63.474

** Lungimile segmentelor sunt determinate în planul de proiecţie Stereo 70 şi sunt rotunjite la 1 milimetru.
*** Distanţa dintre puncte este formată din segmente cumulate ce sunt mai mici decât valoarea 1 milimetru.

Neutilizabil în circuitul civil

DATE DESPRE IMOBILUL NR. 357

Oficiul de Cadastru şi Publicitate Imobiliară GORJ
Biroul de Cadastru şi Publicitate Imobiliară Targu Jiu

A. Partea I. Descrierea imobilului

TEREN Intravilan

Adresa: Loc. Bobu, Str Părului, Nr. 3, Jud. Gorj

Nr. Crt	Nr cadastral Nr. topografic	Suprafaţa* (mp)	Observaţii / Referinţe
A1		Din acte: 3.080 Masurata: 2.522	Sector cadastral:46 Teren neimprejmuit;

Construcţii

Crt	Nr cadastral Nr. topografic	Adresa	Observaţii / Referinţe
A1.1		Loc. Bobu, Str Părului, Nr. 3, Jud. Gorj	Nr. niveluri:1; S. construita la sol:33 mp; S. construita desfasurata:33 mp; parter

B. Partea II. Proprietari şi acte

Inscrieri privitoare la dreptul de proprietate şi alte drepturi reale		Referinţe
/		
Act Administrativ nr. 1517614, din 26/06/2009 emis de CJPSDPAT Gorj;		
B1	Intabulare, drept de PROPRIETATE, dobandit prin Reconstituire, cota actuala 1/1	A1
	1) **Andronie Elisaveta**	
Act Normativ nr. 7, din 13/03/1996 emis de Parlamentul României (art. 12, alin. 14);		
B2	Intabulare, drept de PROPRIETATE, dobandit prin Lege, cota actuala 1/1	A1.1
	1) **Andronie Elisaveta**	

C. Partea III. SARCINI .

Inscrieri privind dezmembramintele dreptului de proprietate, drepturi reale de garanţie şi sarcini	Referinţe
NU SUNT	

Neutilizabil în circuitul civil

Anexa Nr. 1 La Partea I

Teren

Nr cadastral	Suprafaţa (mp)*	Observaţii / Referinţe
	Din acte: 3.080 Masurata: 2.522	

* Suprafaţa este determinată in planul de proiecţie Stereo 70.

DETALII LINIARE IMOBIL

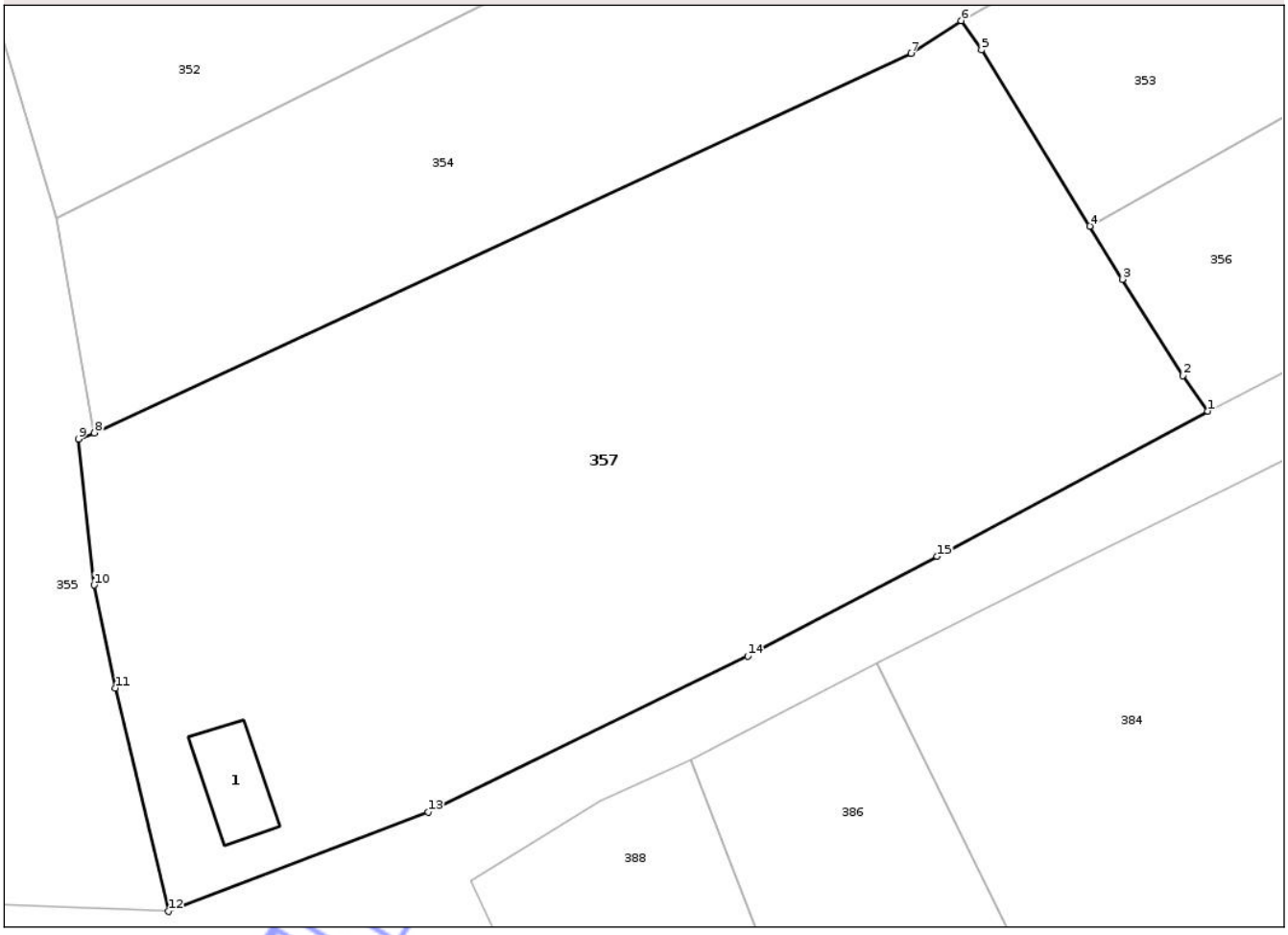

Date referitoare la teren

Crt	Categorie folosinţă	Intra vilan	Suprafaţa (mp)	Tarla	Parcelă	Nr. topo	Observaţii / Referinţe
1	curti constructii	DA	141	23	1041	-	
2	faneata	DA	672	23	1040, 1041	-	
3	arabil	DA	1.094	23	1040	-	
4	faneata	DA	615	23	1040	-	

Date referitoare la construcţii

Crt	Număr	Destinaţie construcţie	Supraf. (mp)	Situaţie juridică	Observaţii / Referinţe
A1.1		constructii de locuinte	33	Cu acte	Nr. niveluri:1; S. construita la sol:33 mp; S. construita desfasurata:33 mp; parter

Lungime Segmente
1) Valorile lungimilor segmentelor sunt obţinute din proiecţie în plan.

Punct început	X / Y	Punct sfârşit	X / Y	Lungime segment (** (m)
1	382.897,715 393.676,46	2	382.895,949 393.678,949	3.052

Document care conține date cu caracter personal, protejat de prevederile Regulamentului (UE) nr. 679/2016 și Legii 190/2018

Punct început	X / Y	Punct sfârşit	X / Y	Lungime segment (** (m)
2	382.895,949 393.678,949	3	382.891,676 393.685,75	8.032
3	382.891,676 393.685,75	4	382.889,377 393.689,497	4.396
4	382.889,377 393.689,497	5	382.881,753 393.701,923	14.579
5	382.881,753 393.701,923	6	382.880,319 393.703,98	2.508
6	382.880,319 393.703,98	7	382.876,763 393.701,676	4.237
7	382.876,763 393.701,676	8	382.819,201 393.674,925	63.474
8	382.819,201 393.674,925	9	382.818,06 393.674,486	1.223
9	382.818,06 393.674,486	10	382.819,176 393.664,192	10.354
10	382.819,176 393.664,192	11	382.820,685 393.656,926	7.421
11	382.820,685 393.656,926	12	382.824,429 393.641,184	16.18
12	382.824,429 393.641,184	13	382.842,722 393.648,183	19.587
13	382.842,722 393.648,183	14	382.865,27 393.659,172	25.083
14	382.865,27 393.659,172	15	382.878,628 393.666,209	15.098
15	382.878,628 393.666,209	1	382.897,715 393.676,46	21.665

**** Lungimile segmentelor sunt determinate în planul de proiecţie Stereo 70 şi sunt rotunjite la 1 milimetru.**
***** Distanţa dintre puncte este formată din segmente cumulate ce sunt mai mici decât valoarea 1 milimetru.**

Neutilizabil în circuitul civil

DATE DESPRE IMOBILUL NR. 361

Oficiul de Cadastru şi Publicitate Imobiliară GORJ
Biroul de Cadastru şi Publicitate Imobiliară Targu Jiu

A. Partea I. Descrierea imobilului

TEREN Intravilan

Adresa: Loc. Bobu, Str Părului, Jud. Gorj

Nr. Crt	Nr cadastral Nr. topografic	Suprafaţa* (mp)	Observaţii / Referinţe
A1		Din acte: 2.500 Masurata: 2.190	Sector cadastral:46 Teren neimprejmuit;

B. Partea II. Proprietari şi acte

Inscrieri privitoare la dreptul de proprietate şi alte drepturi reale		Referinţe
/		
Act Notarial nr. 302, din 21/12/2018 emis de NP Cornescu Iuliana;		
B1	Intabulare, drept de PROPRIETATE, dobandit prin Succesiune, cota actuala 1/1	A1
	1) **Partenie Cecilia**, bun propriu	

C. Partea III. SARCINI .

Inscrieri privind dezmembramintele dreptului de proprietate, drepturi reale de garanţie şi sarcini	Referinţe
NU SUNT	

Neutilizabil în circuitul civil

Anexa Nr. 1 La Partea I

Teren

Nr cadastral	Suprafaţa (mp)*	Observaţii / Referinţe
	Din acte: 2.500 Masurata: 2.190	

* Suprafaţa este determinată in planul de proiecţie Stereo 70.

DETALII LINIARE IMOBIL

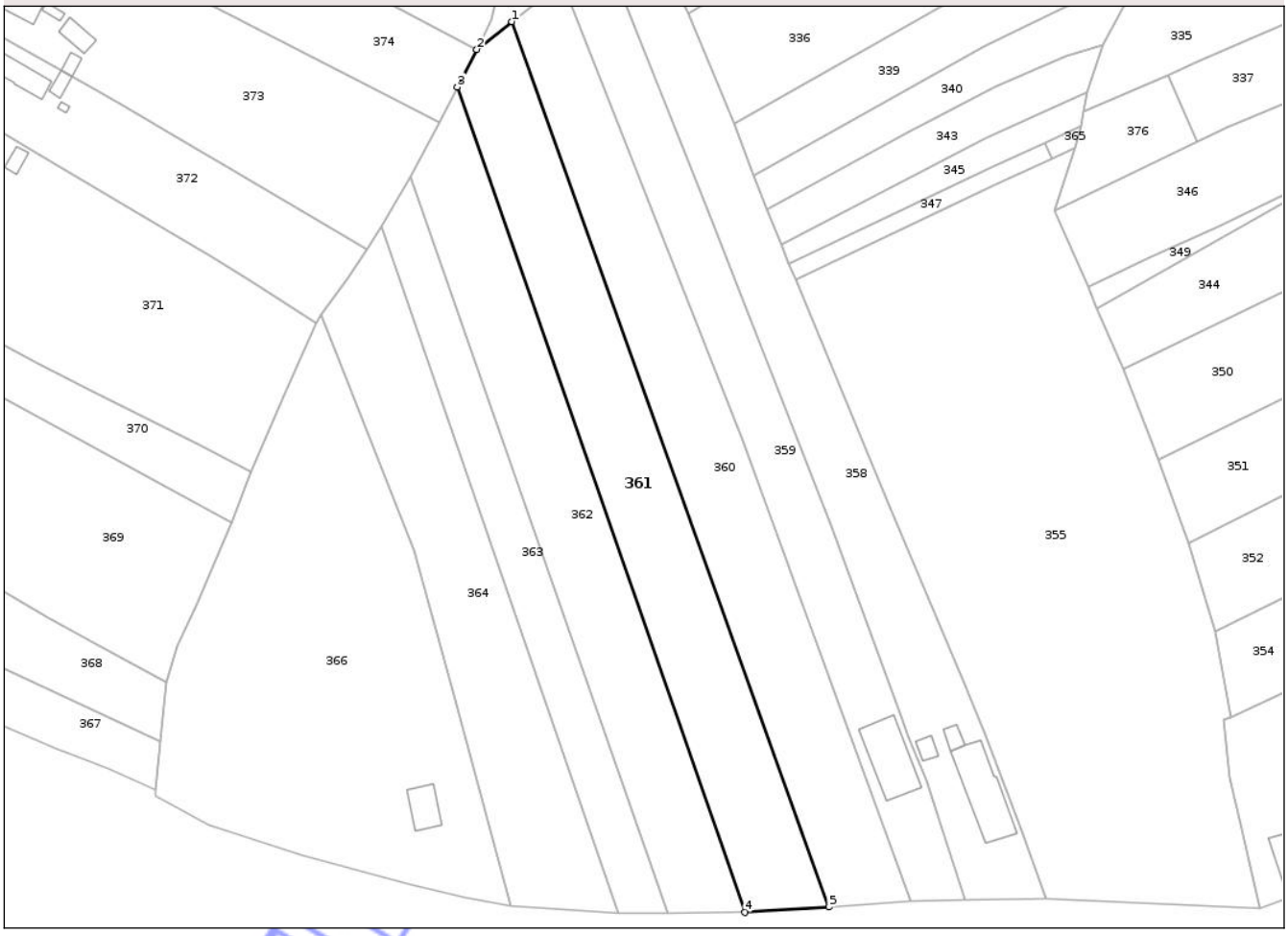

Date referitoare la teren

Crt	Categorie folosinţă	Intra vilan	Suprafaţa (mp)	Tarla	Parcelă	Nr. topo	Observaţii / Referinţe
1	arabil	DA	2.190	23	1153/4	-	parcela 153/4 eronată în act, corect conform plan cadastral parcela 1153/4

Lungime Segmente
1) Valorile lungimilor segmentelor sunt obţinute din proiecţie în plan.

Punct început	X / Y	Punct sfârşit	X / Y	Lungime segment (** (m)
1	382.692,42 393.797,61	2	382.686,194 393.792,722	7.915
2	382.686,194 393.792,722	3	382.682,778 393.786,087	7.463
3	382.682,778 393.786,087	4	382.733,518 393.640,468	154.206
4	382.733,518 393.640,468	5	382.748,334 393.641,406	14.847
5	382.748,334 393.641,406	1	382.692,42 393.797,61	165.911

Document care conține date cu caracter personal, protejat de prevederile Regulamentului (UE) nr. 679/2016 și Legii 190/2018

** Lungimile segmentelor sunt determinate în planul de proiecţie Stereo 70 şi sunt rotunjite la 1 milimetru.
*** Distanţa dintre puncte este formată din segmente cumulate ce sunt mai mici decât valoarea 1 milimetru.

Neutilizabil în circuitul civil

DATE DESPRE IMOBILUL NR. 362

Oficiul de Cadastru şi Publicitate Imobiliară GORJ
Biroul de Cadastru şi Publicitate Imobiliară Targu Jiu

A. Partea I. Descrierea imobilului

TEREN Intravilan

Adresa: Loc. Bobu, Str Părului, Jud. Gorj

Nr. Crt	Nr cadastral Nr. topografic	Suprafaţa* (mp)	Observaţii / Referinţe
A1		1.885	Sector cadastral:46 Teren neimprejmuit;

B. Partea II. Proprietari şi acte

Inscrieri privitoare la dreptul de proprietate şi alte drepturi reale		Referinţe
/		
Act Administrativ nr. 1519334, din 04/02/2013 emis de CJPSDPAT Gorj;		
B1	Intabulare, drept de PROPRIETATE, dobandit prin Reconstituire, cota actuala 1/1	A1
	1) **Ştefănescu-Dicu Dumitru** DEFUNCT:Da	

C. Partea III. SARCINI .

Inscrieri privind dezmembramintele dreptului de proprietate, drepturi reale de garanţie şi sarcini	Referinţe
NU SUNT	

Neutilizabil în circuitul civil

Anexa Nr. 1 La Partea I

Teren

Nr cadastral	Suprafaţa (mp)*	Observaţii / Referinţe
	1.885	

* Suprafaţa este determinată in planul de proiecţie Stereo 70.

DETALII LINIARE IMOBIL

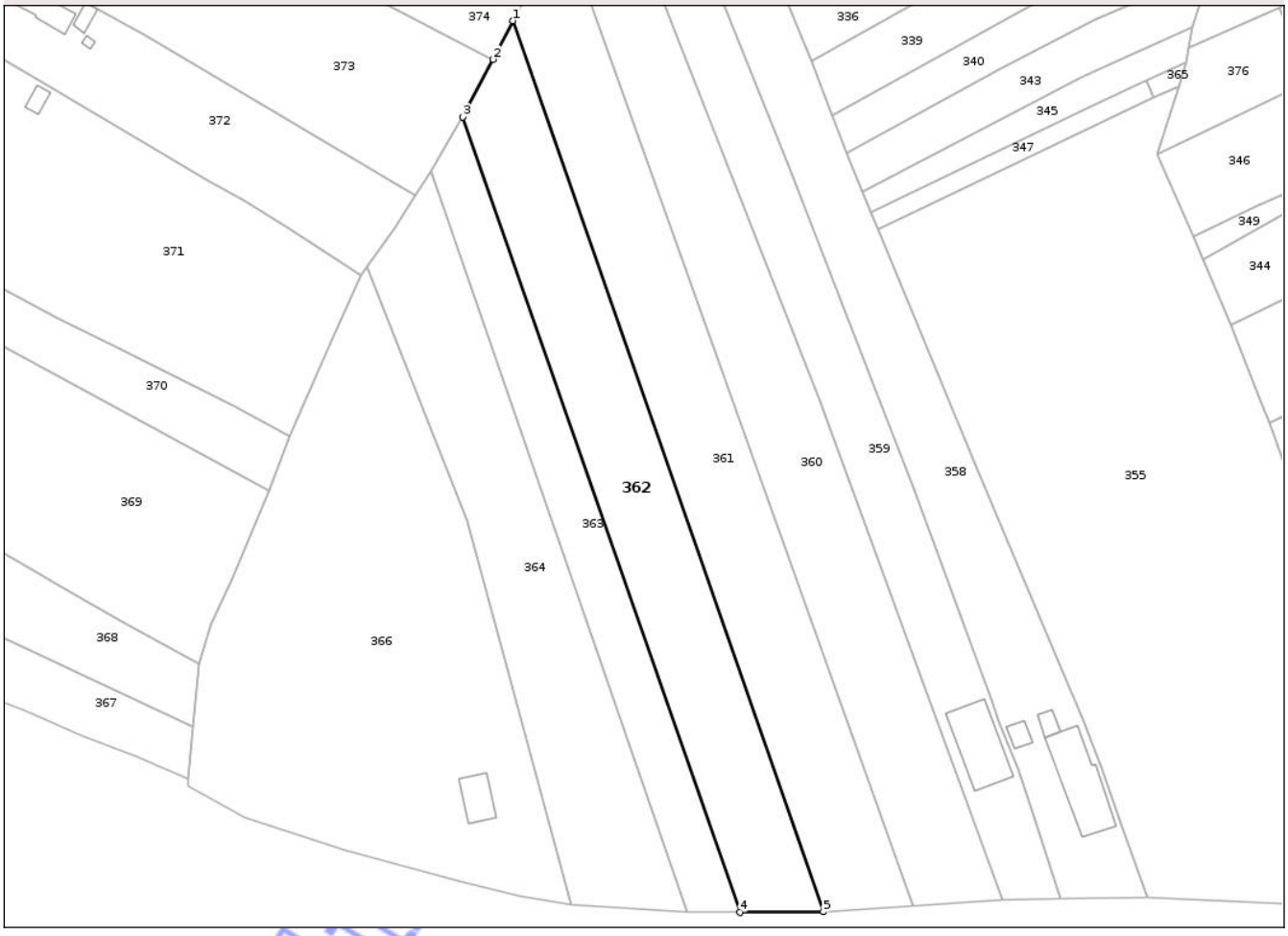

Date referitoare la teren

Crt	Categorie folosință	Intra vilan	Suprafaţa (mp)	Tarla	Parcelă	Nr. topo	Observaţii / Referinţe
1	arabil	DA	1.885	23	1153/1	-	

Lungime Segmente
1) Valorile lungimilor segmentelor sunt obţinute din proiecţie în plan.

Punct început	X / Y	Punct sfârşit	X / Y	Lungime segment (** (m)
1	382.682,778 393.786,087	2	382.679,53 393.779,777	7.098
2	382.679,53 393.779,777	3	382.674,589 393.770,337	10.655
3	382.674,589 393.770,337	4	382.719,878 393.640,357	137.644
4	382.719,878 393.640,357	5	382.733,518 393.640,468	13.64
5	382.733,518 393.640,468	1	382.682,778 393.786,087	154.206

Document care conține date cu caracter personal, protejat de prevederile Regulamentului (UE) nr. 679/2016 și Legii 190/2018

** Lungimile segmentelor sunt determinate în planul de proiecţie Stereo 70 şi sunt rotunjite la 1 milimetru.
*** Distanţa dintre puncte este formată din segmente cumulate ce sunt mai mici decât valoarea 1 milimetru.

Neutilizabil în circuitul civil

DATE DESPRE IMOBILUL NR. 363

Oficiul de Cadastru şi Publicitate Imobiliară GORJ
Biroul de Cadastru şi Publicitate Imobiliară Targu Jiu

A. Partea I. Descrierea imobilului

TEREN Intravilan

Adresa: Loc. Bobu, Str Părului, Jud. Gorj

Nr. Crt	Nr cadastral Nr. topografic	Suprafaţa* (mp)	Observaţii / Referinţe
A1		1.061	Sector cadastral:46 Teren neimprejmuit;

B. Partea II. Proprietari şi acte

Inscrieri privitoare la dreptul de proprietate şi alte drepturi reale		Referinţe
/		
Act Normativ nr. 7, din 13/03/1996 emis de Parlamentul României (art. 13, alin. 1);		
B1	Intabulare, drept de PROPRIETATE, dobandit prin Lege, cota actuala 1/1	A1
	1) **NEIDENTIFICAT NEIDENTIFICAT**	
Act Administrativ nr. 20827, din 14/10/2025 emis de Comuna Scoarța;		
B2	Se notează posesia faptică în favoarea lui Moraru Nicolae și Moraru Maria-Alina	A1
	1) **Moraru Nicolae** 2) **Moraru Maria-Alina**	

C. Partea III. SARCINI .

Inscrieri privind dezmembramintele dreptului de proprietate, drepturi reale de garanţie şi sarcini	Referinţe
NU SUNT	

Neutilizabil în circuitul civil

Anexa Nr. 1 La Partea I

Teren

Nr cadastral	Suprafaţa (mp)*	Observaţii / Referinţe
	1.061	

* Suprafaţa este determinată in planul de proiecţie Stereo 70.

DETALII LINIARE IMOBIL

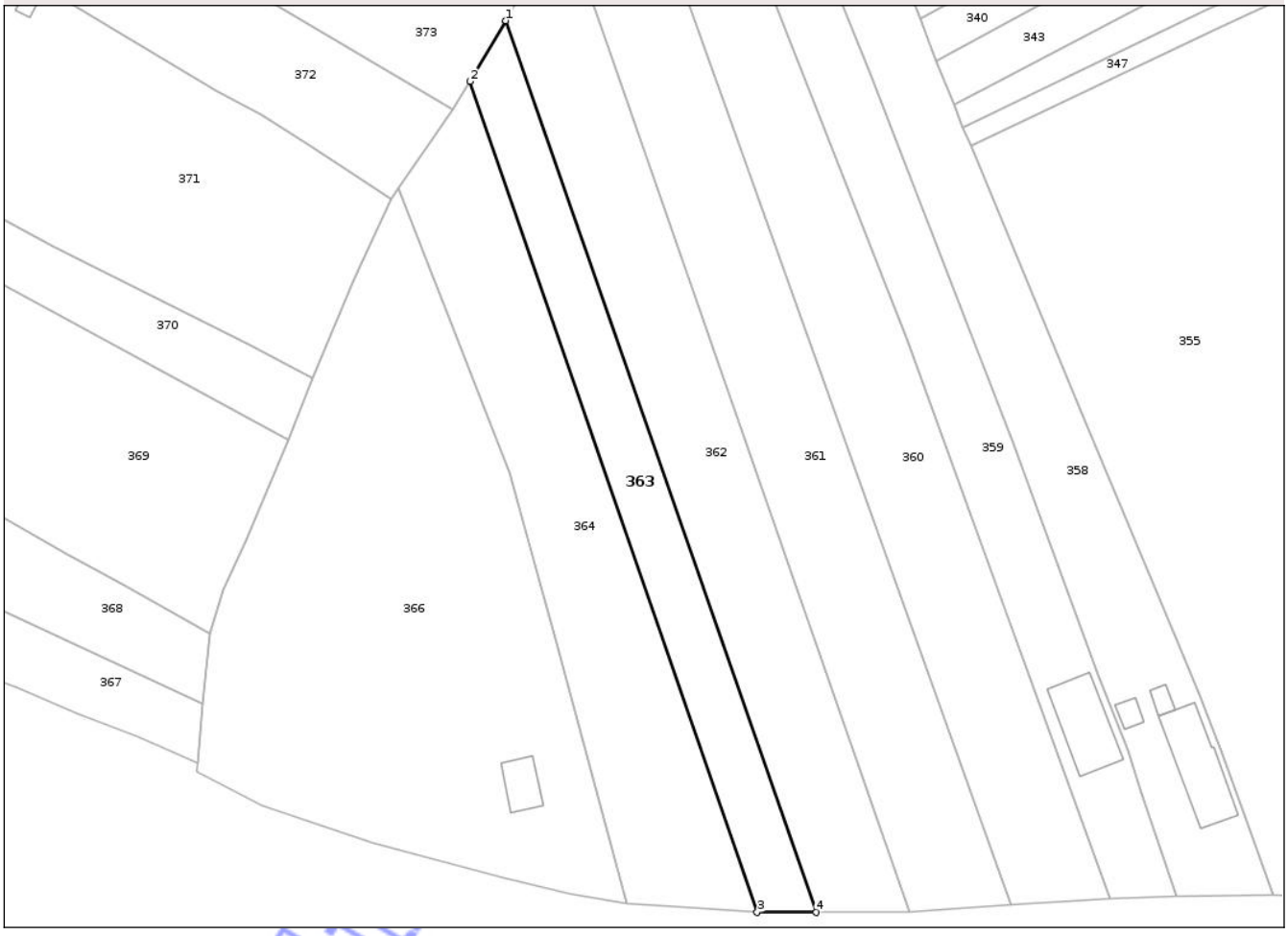

Date referitoare la teren

Crt	Categorie folosință	Intra vilan	Suprafaţa (mp)	Tarla	Parcelă	Nr. topo	Observaţii / Referinţe
1	arabil	DA	1.061	23	1153/6	-	

Lungime Segmente
1) Valorile lungimilor segmentelor sunt obţinute din proiecţie în plan.

Punct început	X / Y	Punct sfârşit	X / Y	Lungime segment (** (m)
1	382.674,589 393.770,337	2	382.669,353 393.761,481	10.288
2	382.669,353 393.761,481	3	382.711,274 393.640,378	128.154
3	382.711,274 393.640,378	4	382.719,878 393.640,357	8.605
4	382.719,878 393.640,357	1	382.674,589 393.770,337	137.644

**** Lungimile segmentelor sunt determinate în planul de proiecţie Stereo 70 şi sunt rotunjite la 1 milimetru.**

Document care conține date cu caracter personal, protejat de prevederile Regulamentului (UE) nr. 679/2016 și Legii 190/2018

***** Distanţa dintre puncte este formată din segmente cumulate ce sunt mai mici decât valoarea 1 milimetru.**

Neutilizabil în circuitul civil

DATE DESPRE IMOBILUL NR. 364

Oficiul de Cadastru şi Publicitate Imobiliară GORJ
Biroul de Cadastru şi Publicitate Imobiliară Targu Jiu

A. Partea I. Descrierea imobilului

TEREN Intravilan

Adresa: Loc. Bobu, Str Părului, Jud. Gorj

Nr. Crt	Nr cadastral Nr. topografic	Suprafaţa* (mp)	Observaţii / Referinţe
A1		1.771	Sector cadastral:46 Teren neimprejmuit;

B. Partea II. Proprietari şi acte

Inscrieri privitoare la dreptul de proprietate şi alte drepturi reale		Referinţe
/		
Act Normativ nr. 7, din 13/03/1996 emis de Parlamentul României (art. 13, alin. 1);		
B1	Intabulare, drept de PROPRIETATE, dobandit prin Lege, cota actuala 1/1	A1
	1) **NEIDENTIFICAT NEIDENTIFICAT**	
Act Administrativ nr. 20828, din 14/10/2025 emis de Comuna Scoarța;		
B2	Se notează posesia faptică în favoarea lui Dulubei Ionuț-Costel	A1
	1) **Dulubei Ionuț-Costel**	

C. Partea III. SARCINI .

Inscrieri privind dezmembramintele dreptului de proprietate, drepturi reale de garanţie şi sarcini	Referinţe
NU SUNT	

Neutilizabil în circuitul civil

Anexa Nr. 1 La Partea I

Teren

Nr cadastral	Suprafaţa (mp)*	Observaţii / Referinţe
	1.771	

* Suprafaţa este determinată in planul de proiecţie Stereo 70.

DETALII LINIARE IMOBIL

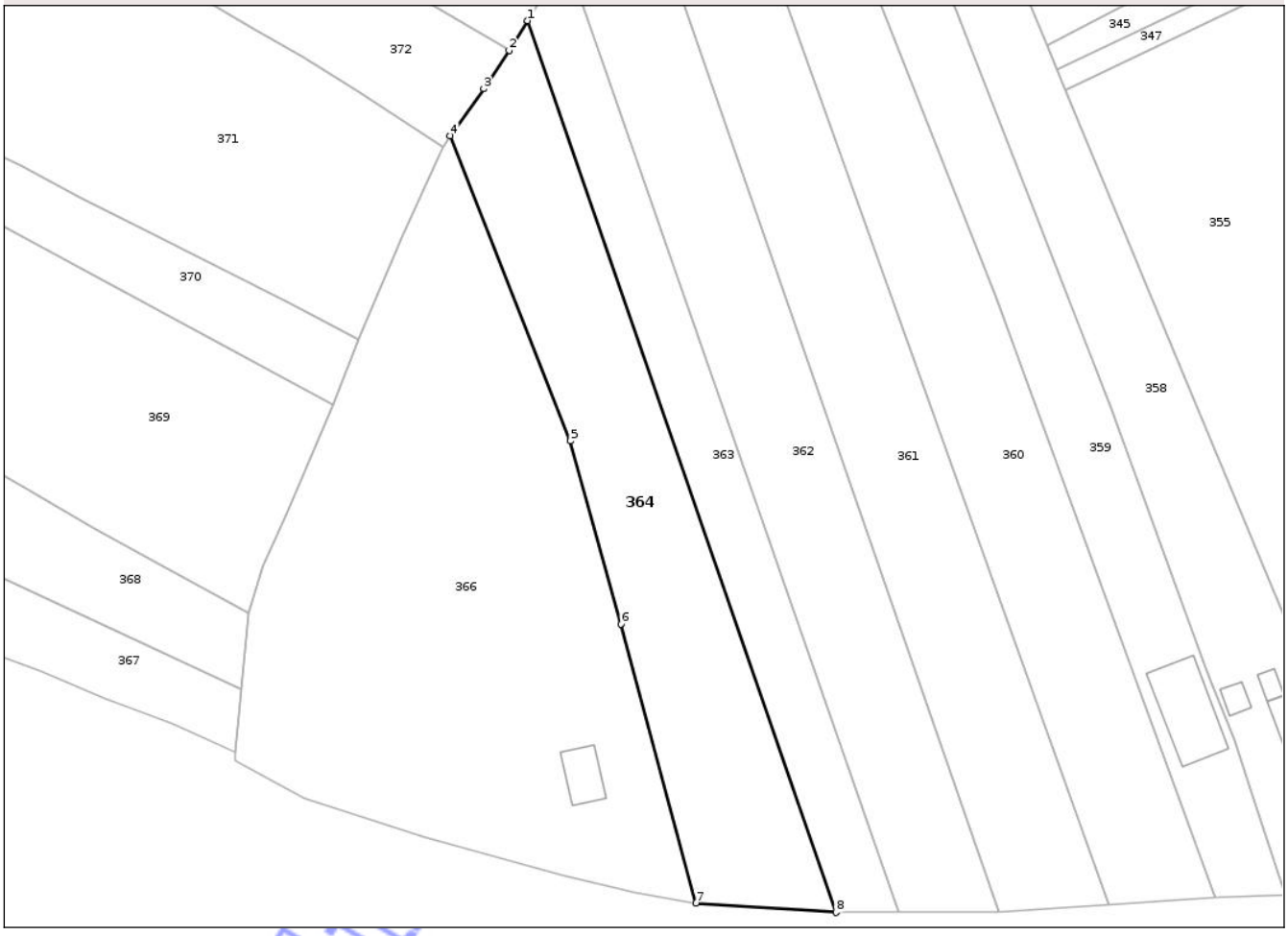

Date referitoare la teren

Crt	Categorie folosință	Intra vilan	Suprafaţa (mp)	Tarla	Parcelă	Nr. topo	Observaţii / Referinţe
1	arabil	DA	1.771	23	1153/7	-	

Lungime Segmente
1) Valorile lungimilor segmentelor sunt obţinute din proiecţie în plan.

Punct început	X / Y	Punct sfârşit	X / Y	Lungime segment (** (m)
1	382.669,353 393.761,481	2	382.666,817 393.757,474	4.742
2	382.666,817 393.757,474	3	382.663,376 393.752,239	6.265
3	382.663,376 393.752,239	4	382.658,828 393.745,845	7.846
4	382.658,828 393.745,845	5	382.675,185 393.704,416	44.541
5	382.675,185 393.704,416	6	382.682,038 393.679,555	25.789

Document care conține date cu caracter personal, protejat de prevederile Regulamentului (UE) nr. 679/2016 și Legii 190/2018

Punct început	X / Y	Punct sfârşit	X / Y	Lungime segment (** (m)
6	382.682,038 393.679,555	7	382.692,224 393.641,624	39.275
7	382.692,224 393.641,624	8	382.711,274 393.640,378	19.091
8	382.711,274 393.640,378	1	382.669,353 393.761,481	128.154

** Lungimile segmentelor sunt determinate în planul de proiecţie Stereo 70 şi sunt rotunjite la 1 milimetru.
*** Distanţa dintre puncte este formată din segmente cumulate ce sunt mai mici decât valoarea 1 milimetru.

Neutilizabil în circuitul civil

DATE DESPRE IMOBILUL NR. 365

Oficiul de Cadastru şi Publicitate Imobiliară GORJ
Biroul de Cadastru şi Publicitate Imobiliară Targu Jiu

A. Partea I. Descrierea imobilului

TEREN Intravilan

Adresa: Loc. Bobu, Jud. Gorj

Nr. Crt	Nr cadastral Nr. topografic	Suprafaţa* (mp)	Observaţii / Referinţe
A1		17	Sector cadastral:46 Teren neimprejmuit;

B. Partea II. Proprietari şi acte

Inscrieri privitoare la dreptul de proprietate şi alte drepturi reale		Referinţe
/		
Act Normativ nr. 7, din 13/03/1996 emis de Parlamentul României (art. 13, alin. 1);		
B1	Intabulare, drept de PROPRIETATE, dobandit prin Lege, cota actuala 1/1	A1
	1) **NEIDENTIFICAT NEIDENTIFICAT**	
Act Administrativ nr. 20829, din 14/10/2025 emis de Comuna Scoarța;		
B2	Se notează posesia faptică în favoarea lui Gavrilă Daniel-Laurențiu	A1
	1) **Gavrilă Daniel-Laurențiu**	

C. Partea III. SARCINI .

Inscrieri privind dezmembramintele dreptului de proprietate, drepturi reale de garanţie şi sarcini	Referinţe
NU SUNT	

Neutilizabil în circuitul civil

Anexa Nr. 1 La Partea I

Teren

Nr cadastral	Suprafaţa (mp)*	Observaţii / Referinţe
	17	

* Suprafaţa este determinată in planul de proiecţie Stereo 70.

DETALII LINIARE IMOBIL

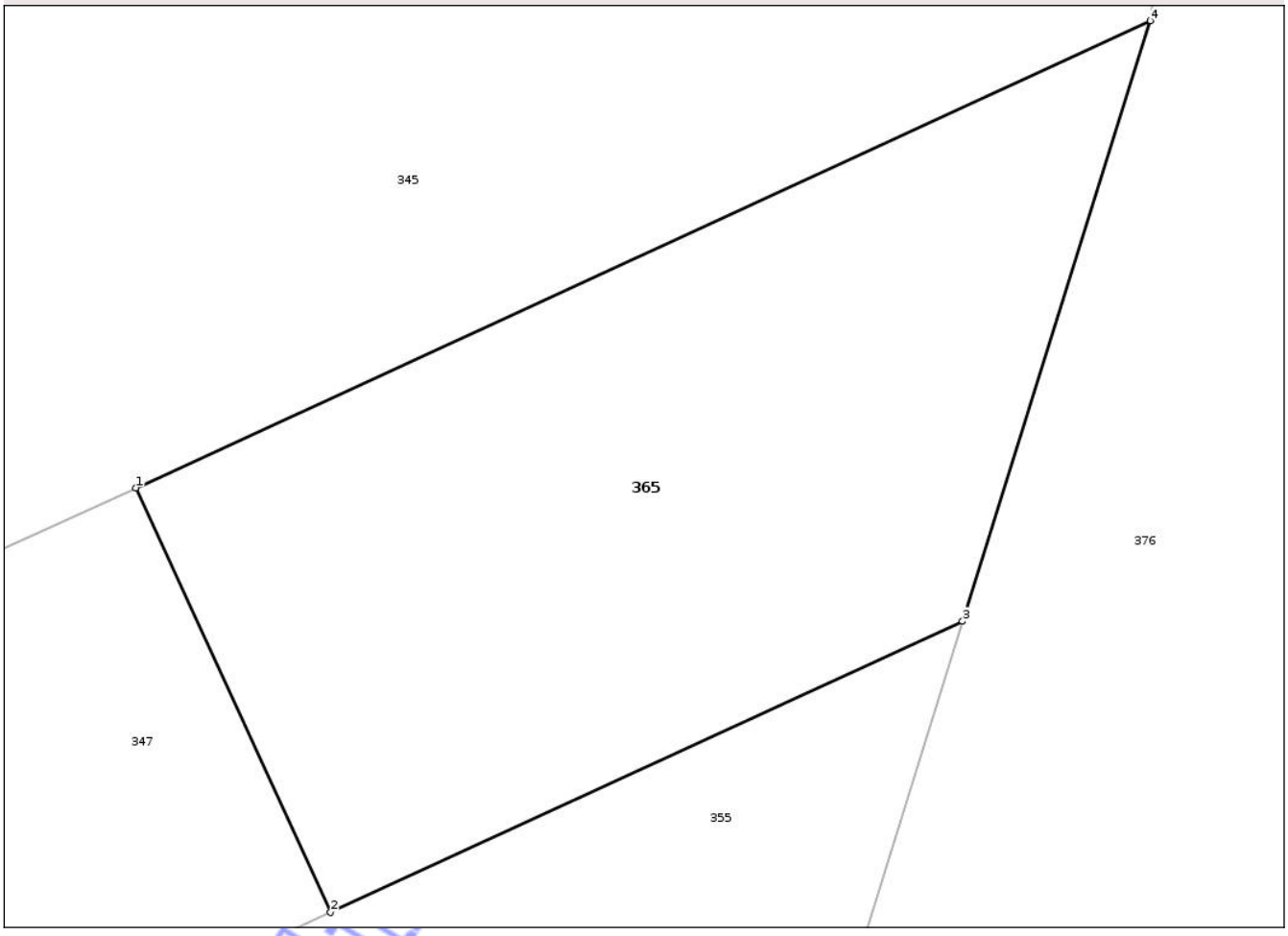

Date referitoare la teren

Crt	Categorie folosință	Intra vilan	Suprafaţa (mp)	Tarla	Parcelă	Nr. topo	Observaţii / Referinţe
1	pasune	DA	17	23	1064/3	-	tufăriș

Lungime Segmente
1) Valorile lungimilor segmentelor sunt obţinute din proiecţie în plan.

Punct început	X / Y	Punct sfârşit	X / Y	Lungime segment (** (m)
1	382.786,405 393.776,237	2	382.787,658 393.773,512	3.0
2	382.787,658 393.773,512	3	382.791,722 393.775,38	4.472
3	382.791,722 393.775,38	4	382.792,929 393.779,237	4.041
4	382.792,929 393.779,237	1	382.786,405 393.776,237	7.18

**** Lungimile segmentelor sunt determinate în planul de proiecţie Stereo 70 şi sunt rotunjite la 1 milimetru.**

Document care conține date cu caracter personal, protejat de prevederile Regulamentului (UE) nr. 679/2016 și Legii 190/2018

***** Distanţa dintre puncte este formată din segmente cumulate ce sunt mai mici decât valoarea 1 milimetru.**

Neutilizabil în circuitul civil

DATE DESPRE IMOBILUL NR. 366

Oficiul de Cadastru şi Publicitate Imobiliară GORJ
Biroul de Cadastru şi Publicitate Imobiliară Targu Jiu

A. Partea I. Descrierea imobilului

TEREN Intravilan

Adresa: Loc. Bobu, Str Părului, Jud. Gorj

Nr. Crt	Nr cadastral Nr. topografic	Suprafaţa* (mp)	Observaţii / Referinţe
A1		3.469	Sector cadastral:46 Teren neimprejmuit;

Construcţii

Crt	Nr cadastral Nr. topografic	Adresa	Observaţii / Referinţe
A1.1		Loc. Bobu, Str Părului, Jud. Gorj	Nr. niveluri:1; S. construita la sol:35 mp; S. construita desfasurata:35 mp; parter

B. Partea II. Proprietari şi acte

Inscrieri privitoare la dreptul de proprietate şi alte drepturi reale		Referinţe
/		
Act Normativ nr. 7, din 13/03/1996 emis de Parlamentul României (art. 13, alin. 1);		
B1	Intabulare, drept de PROPRIETATE, dobandit prin Lege, cota actuala 1/1	A1
	1) **NEIDENTIFICAT NEIDENTIFICAT**	
Act Administrativ nr. 20830, din 14/10/2025 emis de Comuna Scoarța;		
B2	Se notează posesia faptică în favoarea lui Andrița Georgeta-Daniela	A1
	1) **Andrița Georgeta-Daniela**	
Act Normativ nr. 7, din 13/03/1996 emis de Parlamentul României (art. 12, alin. 14);		
B3	Intabulare, drept de PROPRIETATE, dobandit prin Lege, cota actuala 1/1	A1.1
	1) **Andrița Georgeta-Daniela**	

C. Partea III. SARCINI .

Inscrieri privind dezmembramintele dreptului de proprietate, drepturi reale de garanţie şi sarcini	Referinţe
NU SUNT	

Neutilizabil în circuitul civil

Anexa Nr. 1 La Partea I

Teren

Nr cadastral	Suprafaţa (mp)*	Observaţii / Referinţe
	3.469	

* Suprafaţa este determinată in planul de proiecţie Stereo 70.

DETALII LINIARE IMOBIL

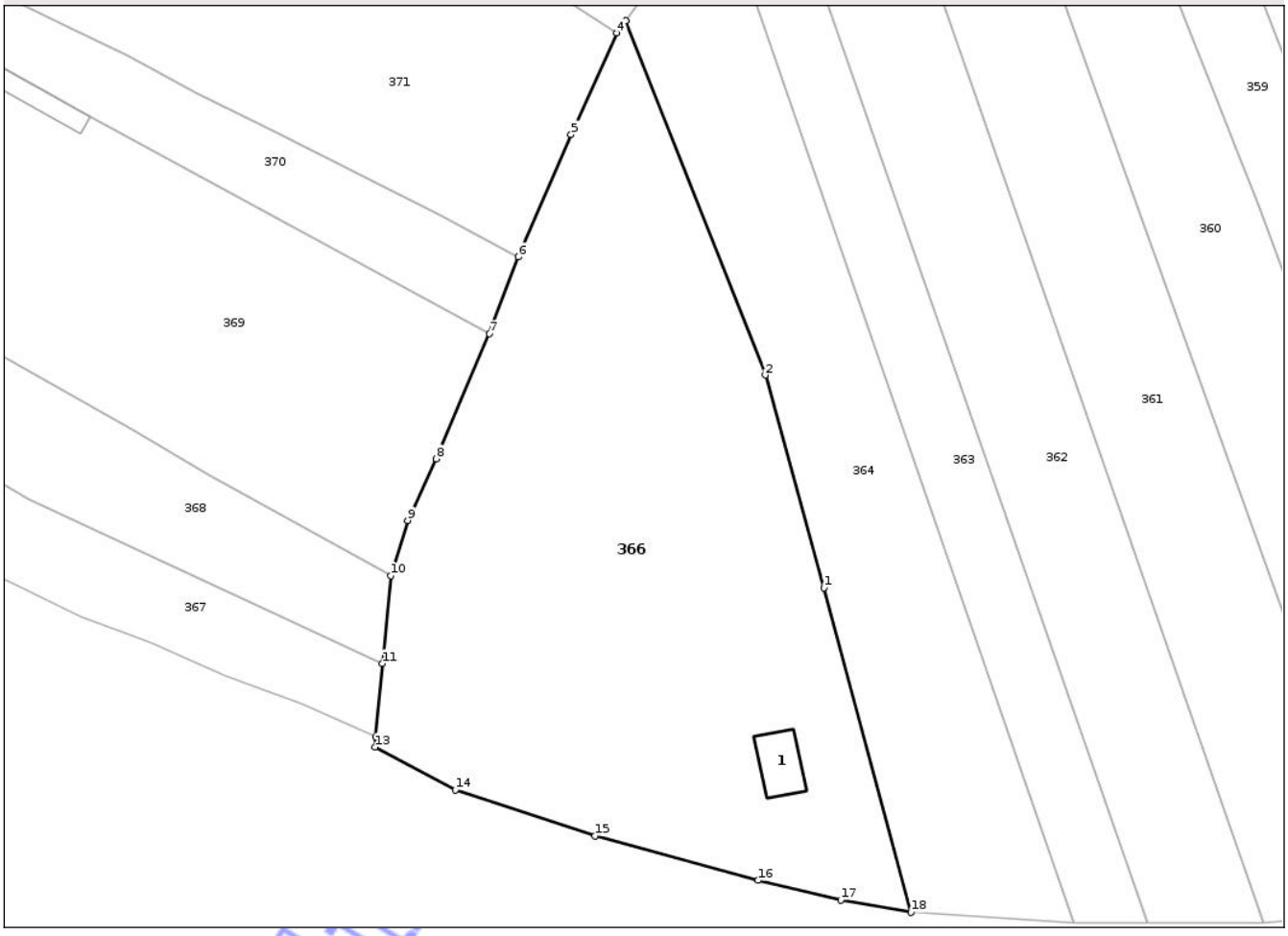

Date referitoare la teren

Crt	Categorie folosință	Intra vilan	Suprafaţa (mp)	Tarla	Parcelă	Nr. topo	Observaţii / Referinţe
1	curti constructii	DA	191	23	1156	-	
2	vie	DA	438	23	1155	-	
3	arabil	DA	1.450	23	1156, 1157, 1158	-	
4	livada	DA	1.390	23	1154, 1157, 1158, 1159	-	

Date referitoare la construcţii

Crt	Număr	Destinaţie construcţie	Supraf. (mp)	Situaţie juridică	Observaţii / Referinţe
A1.1		constructii de locuinte	35	Cu acte	Nr. niveluri:1; S. construita la sol:35 mp; S. construita desfasurata:35 mp; parter

Lungime Segmente

1) Valorile lungimilor segmentelor sunt obţinute din proiecţie în plan.

Punct început	X / Y	Punct sfârşit	X / Y	Lungime segment (** (m)
1	382.682,038 393.679,555	2	382.675,185 393.704,416	25.789

Document care conține date cu caracter personal, protejat de prevederile Regulamentului (UE) nr. 679/2016 și Legii 190/2018

Punct început	X / Y	Punct sfârşit	X / Y	Lungime segment (** (m)
2	382.675,185 393.704,416	3	382.658,828 393.745,845	44.541
3	382.658,828 393.745,845	4	382.657,8 393.744,401	1.773
4	382.657,8 393.744,401	5	382.652,447 393.732,528	13.024
5	382.652,447 393.732,528	6	382.646,293 393.718,219	15.576
6	382.646,293 393.718,219	7	382.642,897 393.709,251	9.59
7	382.642,897 393.709,251	8	382.636,662 393.694,65	15.877
8	382.636,662 393.694,65	9	382.633,311 393.687,436	7.954
9	382.633,311 393.687,436	10	382.631,334 393.680,975	6.756
10	382.631,334 393.680,975	11	382.630,376 393.670,706	10.314
11	382.630,376 393.670,706	12	382.629,576 393.662,185	8.559
12	382.629,576 393.662,185	13	382.629,526 393.660,95	1.236
13	382.629,526 393.660,95	14	382.638,917 393.655,942	10.644
14	382.638,917 393.655,942	15	382.655,22 393.650,563	17.167
15	382.655,22 393.650,563	16	382.674,334 393.645,368	19.807
16	382.674,334 393.645,368	17	382.683,999 393.643,046	9.94
17	382.683,999 393.643,046	18	382.692,224 393.641,624	8.347
18	382.692,224 393.641,624	1	382.682,038 393.679,555	39.275

** Lungimile segmentelor sunt determinate în planul de proiecţie Stereo 70 şi sunt rotunjite la 1 milimetru.
*** Distanţa dintre puncte este formată din segmente cumulate ce sunt mai mici decât valoarea 1 milimetru.

Neutilizabil în circuitul civil

DATE DESPRE IMOBILUL NR. 301

Oficiul de Cadastru şi Publicitate Imobiliară GORJ
Biroul de Cadastru şi Publicitate Imobiliară Targu Jiu

A. Partea I. Descrierea imobilului

TEREN Intravilan

Adresa: Loc. Bobu, Str Bobu, Jud. Gorj

Nr. Crt	Nr cadastral Nr. topografic	Suprafaţa* (mp)	Observaţii / Referinţe
A1		712	Sector cadastral:46 Teren neimprejmuit;

B. Partea II. Proprietari şi acte

Inscrieri privitoare la dreptul de proprietate şi alte drepturi reale		Referinţe
/		
Act Administrativ nr. 684, din 11/06/2025 emis de Comuna Scoarta;		
B1	Inscrierea provizorie, drept de PROPRIETATE, dobandit prin Reconstituire, cota actuala 1/1	A1
	1) **Budinescu Elena** DEFUNCT:Da 2) **Petec Vasile** DEFUNCT:Da 3) **Prandea Viorica**, în cote nedeterminate	

C. Partea III. SARCINI .

Inscrieri privind dezmembramintele dreptului de proprietate, drepturi reale de garanţie şi sarcini	Referinţe
NU SUNT	

Neutilizabil în circuitul civil

Anexa Nr. 1 La Partea I

Teren

Nr cadastral	Suprafaţa (mp)*	Observaţii / Referinţe
	712	

* Suprafaţa este determinată in planul de proiecţie Stereo 70.

DETALII LINIARE IMOBIL

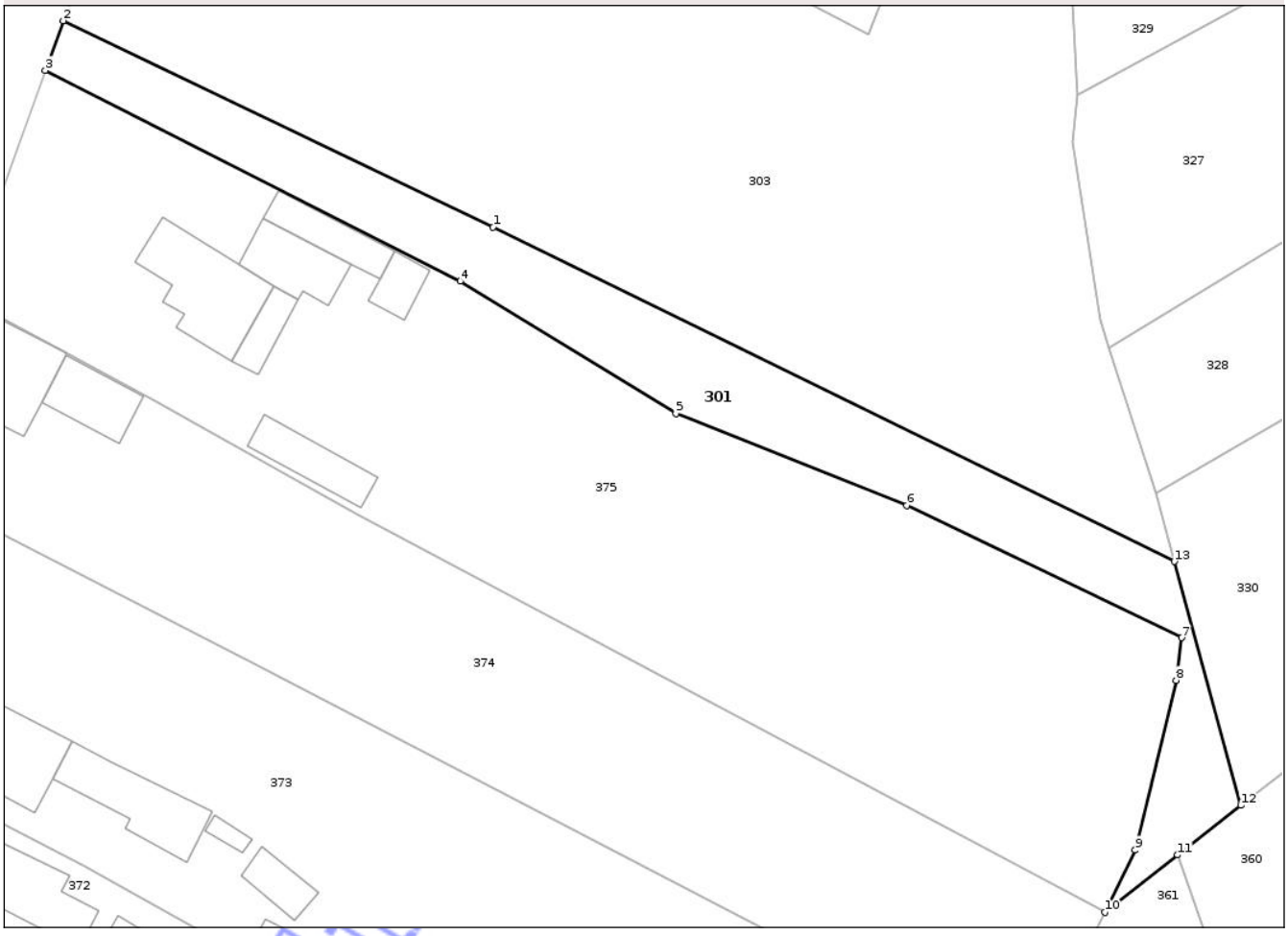

Date referitoare la teren

Crt	Categorie folosință	Intra vilan	Suprafaţa (mp)	Tarla	Parcelă	Nr. topo	Observaţii / Referinţe
1	faneata	DA	105	23	1134/2	-	
2	arabil	DA	367	23	1134/3	-	
3	faneata	DA	240	23	1135/2	-	

Lungime Segmente
1) Valorile lungimilor segmentelor sunt obţinute din proiecţie în plan.

Punct început	X / Y	Punct sfârşit	X / Y	Lungime segment (** (m)
1	382.634,021 393.851,09	2	382.597,338 393.868,682	40.683
2	382.597,338 393.868,682	3	382.595,816 393.864,457	4.491
3	382.595,816 393.864,457	4	382.631,207 393.846,479	39.696
4	382.631,207 393.846,479	5	382.649,616 393.835,219	21.58

Document care conține date cu caracter personal, protejat de prevederile Regulamentului (UE) nr. 679/2016 și Legii 190/2018

Punct început	X / Y	Punct sfârşit	X / Y	Lungime segment (** (m)
5	382.649,616 393.835,219	6	382.669,292 393.827,389	21.177
6	382.669,292 393.827,389	7	382.692,758 393.816,121	26.03
7	382.692,758 393.816,121	8	382.692,278 393.812,484	3.668
8	382.692,278 393.812,484	9	382.688,782 393.798,035	14.866
9	382.688,782 393.798,035	10	382.686,194 393.792,722	5.909
10	382.686,194 393.792,722	11	382.692,42 393.797,61	7.915
11	382.692,42 393.797,61	12	382.697,804 393.801,837	6.845
12	382.697,804 393.801,837	13	382.692,129 393.822,615	21.538
13	382.692,129 393.822,615	1	382.634,021 393.851,09	64.71

** Lungimile segmentelor sunt determinate în planul de proiecţie Stereo 70 şi sunt rotunjite la 1 milimetru.
*** Distanţa dintre puncte este formată din segmente cumulate ce sunt mai mici decât valoarea 1 milimetru.

Neutilizabil în circuitul civil

DATE DESPRE IMOBILUL NR. 303

Oficiul de Cadastru şi Publicitate Imobiliară GORJ
Biroul de Cadastru şi Publicitate Imobiliară Targu Jiu

A. Partea I. Descrierea imobilului

TEREN Intravilan

Adresa: Loc. Bobu, Str Bobu, Nr. 70, Jud. Gorj

Nr. Crt	Nr cadastral Nr. topografic	Suprafaţa* (mp)	Observaţii / Referinţe
A1		5.292	Sector cadastral:46 Teren neimprejmuit;

Construcţii

Crt	Nr cadastral Nr. topografic	Adresa	Observaţii / Referinţe
A1.1		Loc. Bobu, Str Bobu, Nr. 70, Jud. Gorj	Nr. niveluri:1; S. construita la sol:63 mp; S. construita desfasurata:63 mp; parter

B. Partea II. Proprietari şi acte

Inscrieri privitoare la dreptul de proprietate şi alte drepturi reale		Referinţe
/		
Act Normativ nr. 7, din 13/03/1996 emis de Parlamentul României (art. 13, alin. 1);		
B1	Intabulare, drept de PROPRIETATE, dobandit prin Lege, cota actuala 1/1	A1
	1) **NEIDENTIFICAT NEIDENTIFICAT**	
Act Administrativ nr. 20802, din 14/10/2025 emis de Comuna Scoarța;		
B2	Se notează posesia faptică în favoarea lui Licuriceanu Ecaterina	A1
	1) **Licuriceanu Ecaterina**	
Act Normativ nr. 7, din 13/03/1996 emis de Parlamentul României (art. 12, alin. 14);		
B3	Intabulare, drept de PROPRIETATE, dobandit prin Lege, cota actuala 1/1	A1.1
	1) **Licuriceanu Ecaterina**	

C. Partea III. SARCINI .

Inscrieri privind dezmembramintele dreptului de proprietate, drepturi reale de garanţie şi sarcini	Referinţe
NU SUNT	

Neutilizabil în circuitul civil

Anexa Nr. 1 La Partea I

Teren

Nr cadastral	Suprafaţa (mp)*	Observaţii / Referinţe
	5.292	

* Suprafaţa este determinată in planul de proiecţie Stereo 70.

DETALII LINIARE IMOBIL

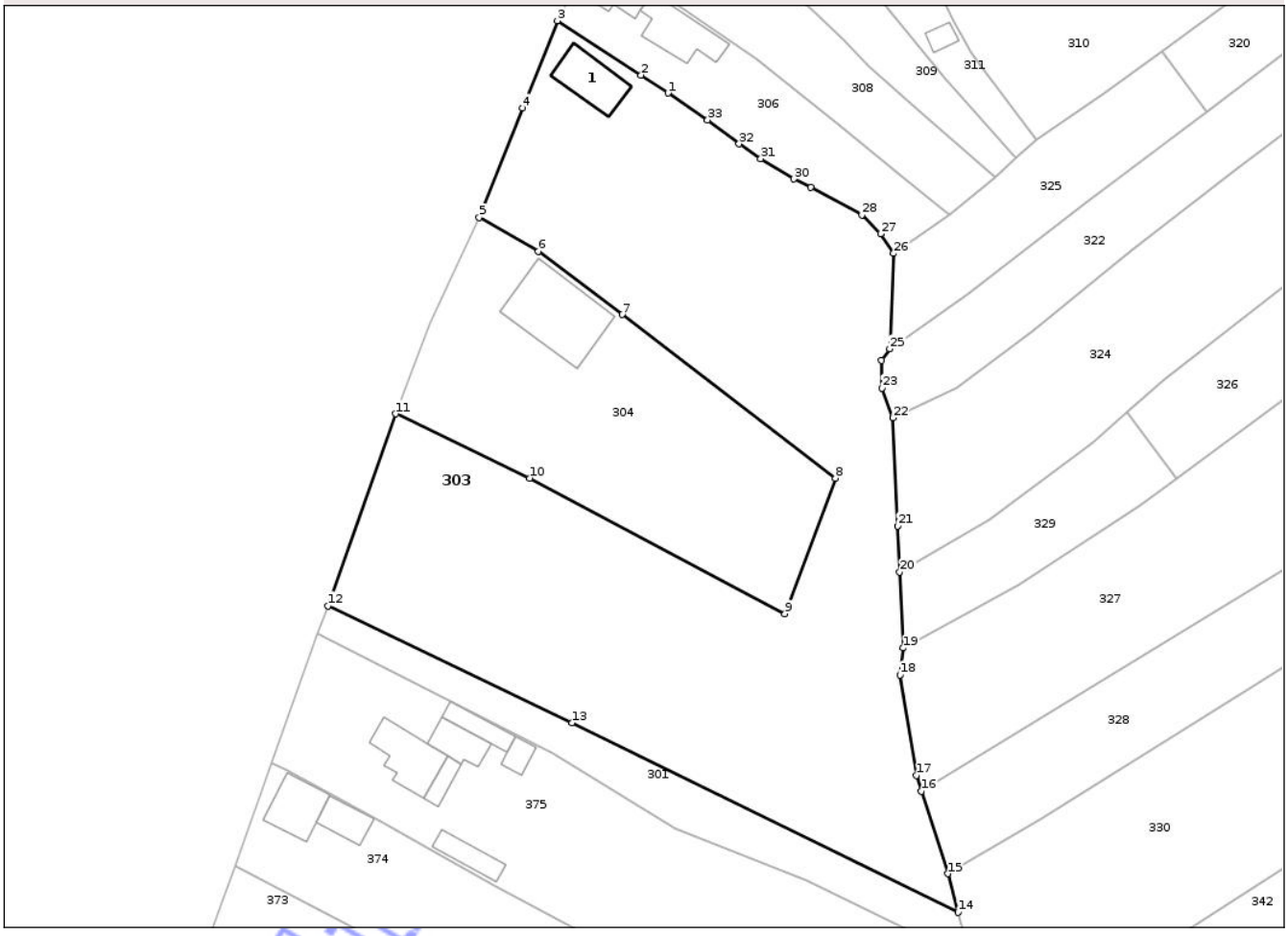

Date referitoare la teren

Crt	Categorie folosință	Intra vilan	Suprafaţa (mp)	Tarla	Parcelă	Nr. topo	Observaţii / Referinţe
1	curti constructii	DA	190	23	1125	-	
2	faneata	DA	336	23	1125, 1126	-	
3	vie	DA	262	23	1126	-	
4	arabil	DA	389	23	1127	-	
5	vie	DA	1.041	23	1128, 1129/2	-	
6	faneata	DA	1.326	23	1135/7, 1132, 1133, 1134	-	
7	arabil	DA	1.748	23	1134	-	

Date referitoare la construcţii

Crt	Număr	Destinaţie construcţie	Supraf. (mp)	Situaţie juridică	Observaţii / Referinţe
A1.1		constructii de locuinte	63	Cu acte	Nr. niveluri:1; S. construita la sol:63 mp; S. construita desfasurata:63 mp; parter

Document care conține date cu caracter personal, protejat de prevederile Regulamentului (UE) nr. 679/2016 și Legii 190/2018

Lungime Segmente
1) Valorile lungimilor segmentelor sunt obţinute din proiecţie în plan.

Punct început	X / Y	Punct sfârşit	X / Y	Lungime segment (** (m)
1	382.648,476 393.945,696	2	382.644,423 393.948,42	4.884
3	382.631,834 393.956,577	4	382.626,616 393.943,442	14.134
5	382.620,09 393.927,011	6	382.629,007 393.921,96	10.249
7	382.641,607 393.912,441	8	382.673,676 393.887,843	40.417
9	382.666,081 393.867,477	10	382.627,65 393.887,84	43.492
11	382.607,534 393.897,506	12	382.597,338 393.868,682	30.574
13	382.634,021 393.851,09	14	382.692,129 393.822,615	64.71
15	382.690,543 393.828,422	16	382.686,587 393.840,805	13.0
17	382.685,828 393.843,182	18	382.683,406 393.858,296	15.307
19	382.683,82 393.862,328	20	382.683,325 393.873,747	11.429
21	382.683,025 393.880,671	22	382.682,322 393.896,907	16.251
23	382.680,693 393.901,382	24	382.680,608 393.905,556	4.175
25	382.681,829 393.907,272	26	382.682,442 393.921,617	14.358
27	382.680,458 393.924,561	28	382.677,643 393.927,387	3.989
29	382.669,933 393.931,576	30	382.667,378 393.932,787	2.828
31	382.662,446 393.935,858	32	382.659,164 393.938,064	3.954
33	382.654,446 393.941,683	1	382.648,476 393.945,696	7.193

Punct început	X / Y	Punct sfârşit	X / Y	Lungime segment (** (m)
2	382.644,423 393.948,42	3	382.631,834 393.956,577	15.001
4	382.626,616 393.943,442	5	382.620,09 393.927,011	17.679
6	382.629,007 393.921,96	7	382.641,607 393.912,441	15.791
8	382.673,676 393.887,843	9	382.666,081 393.867,477	21.736
10	382.627,65 393.887,84	11	382.607,534 393.897,506	22.318
12	382.597,338 393.868,682	13	382.634,021 393.851,09	40.683
14	382.692,129 393.822,615	15	382.690,543 393.828,422	6.02
16	382.686,587 393.840,805	17	382.685,828 393.843,182	2.495
18	382.683,406 393.858,296	19	382.683,82 393.862,328	4.053
20	382.683,325 393.873,747	21	382.683,025 393.880,671	6.931
22	382.682,322 393.896,907	23	382.680,693 393.901,382	4.762
24	382.680,608 393.905,556	25	382.681,829 393.907,272	2.106
26	382.682,442 393.921,617	27	382.680,458 393.924,561	3.551
28	382.677,643 393.927,387	29	382.669,933 393.931,576	8.774
30	382.667,378 393.932,787	31	382.662,446 393.935,858	5.81
32	382.659,164 393.938,064	33	382.654,446 393.941,683	5.946

**** Lungimile segmentelor sunt determinate în planul de proiecţie Stereo 70 şi sunt rotunjite la 1 milimetru.**
***** Distanţa dintre puncte este formată din segmente cumulate ce sunt mai mici decât valoarea 1 milimetru.**

Neutilizabil în circuitul civil

DATE DESPRE IMOBILUL NR. 304

Oficiul de Cadastru şi Publicitate Imobiliară GORJ
Biroul de Cadastru şi Publicitate Imobiliară Targu Jiu

A. Partea I. Descrierea imobilului

TEREN Intravilan

Adresa: Loc. Bobu, Str Bobu, Nr. 68, Jud. Gorj

Nr. Crt	Nr cadastral Nr. topografic	Suprafaţa* (mp)	Observaţii / Referinţe
A1		1.778	Sector cadastral:46 Teren neimprejmuit;

Construcţii

Crt	Nr cadastral Nr. topografic	Adresa	Observaţii / Referinţe
A1.1		Loc. Bobu, Str Bobu, Nr. 68, Jud. Gorj	Nr. niveluri:1; S. construita la sol:140 mp; S. construita desfasurata:140 mp; parter

B. Partea II. Proprietari şi acte

Inscrieri privitoare la dreptul de proprietate şi alte drepturi reale		Referinţe
/		
Act Administrativ nr. 14886587, din 24/03/2004 emis de CJPSDPAT;		
B1	Intabulare, drept de PROPRIETATE, dobandit prin Reconstituire, cota actuala 1/1	A1
	1) **Licuriceanu Gr Gheorghe** DEFUNCT:Da 2) **Licuriceanu Ecaterina**, în cote nedeterminate	
Act Normativ nr. 7, din 13/03/1996 emis de Parlamentul României (art. 12, alin. 14);		
B2	Intabulare, drept de PROPRIETATE, dobandit prin Lege, cota actuala 1/1	A1.1
	1) **Licuriceanu Gr Gheorghe** DEFUNCT:Da 2) **Licuriceanu Ecaterina**	

C. Partea III. SARCINI .

Inscrieri privind dezmembramintele dreptului de proprietate, drepturi reale de garanţie şi sarcini	Referinţe
NU SUNT	

Neutilizabil în circuitul civil

Anexa Nr. 1 La Partea I

Teren

Nr cadastral	Suprafaţa (mp)*	Observaţii / Referinţe
	1.778	

* Suprafaţa este determinată in planul de proiecţie Stereo 70.

DETALII LINIARE IMOBIL

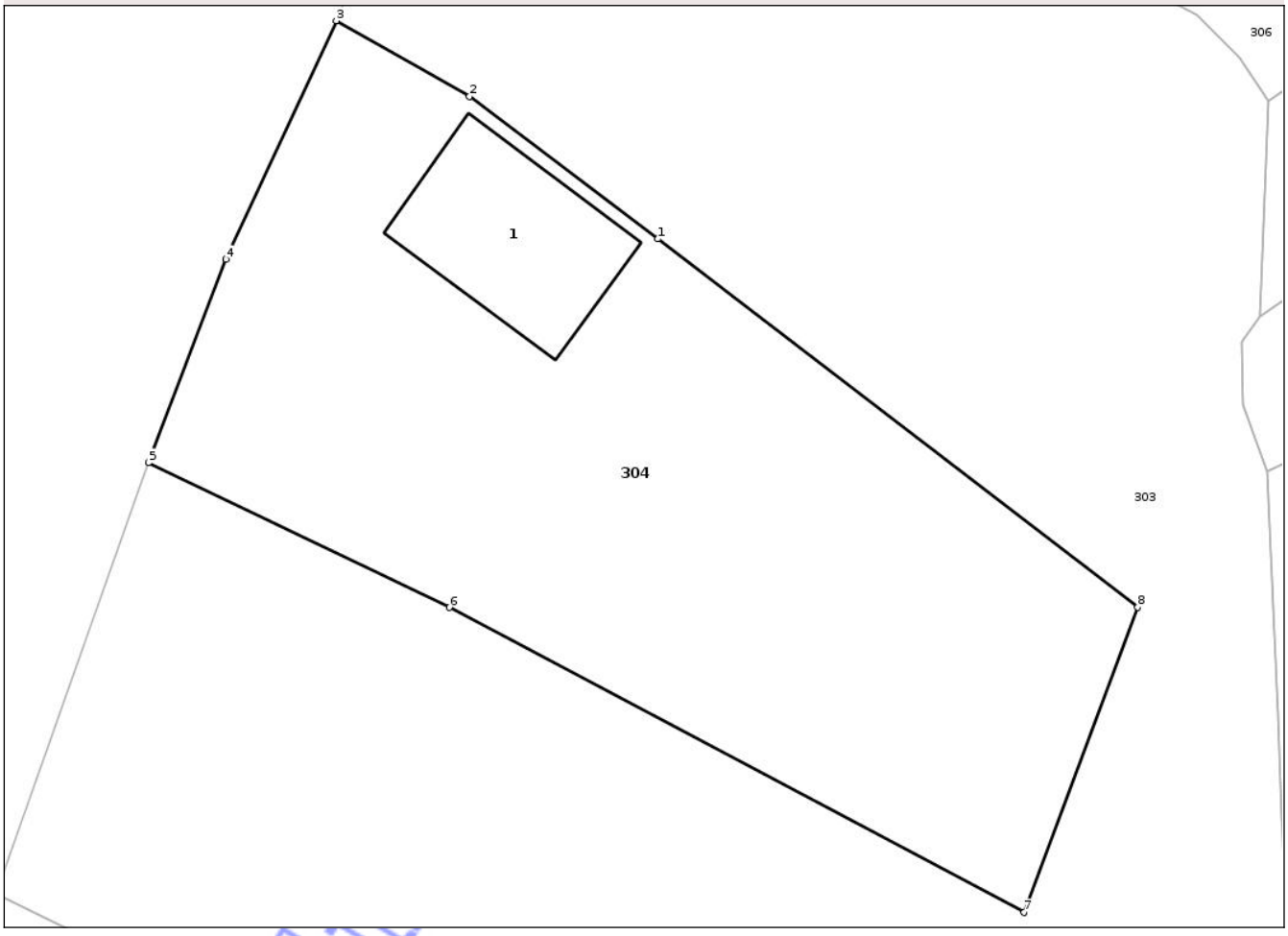

Date referitoare la teren

Crt	Categorie folosință	Intra vilan	Suprafaţa (mp)	Tarla	Parcelă	Nr. topo	Observaţii / Referinţe
1	curti constructii	DA	373	23	1130	-	
2	vie	DA	86	23	1130	-	
3	arabil	DA	350	23	1131	-	
4	arabil	DA	53	23	1129	-	
5	faneata	DA	686	23	1129	-	
6	vie	DA	230	23	1129	-	

Date referitoare la construcţii

Crt	Număr	Destinaţie construcţie	Supraf. (mp)	Situaţie juridică	Observaţii / Referinţe
A1.1		constructii de locuinte	140	Cu acte	Nr. niveluri:1; S. construita la sol:140 mp; S. construita desfasurata:140 mp; parter

Lungime Segmente
1) Valorile lungimilor segmentelor sunt obţinute din proiecţie în plan.

Punct început	X / Y	Punct sfârşit	X / Y	Lungime segment (** (m)

Punct început	X / Y	Punct sfârşit	X / Y	Lungime segment (** (m)
1	382.641,607 393.912,441	2	382.629,007 393.921,96	15.791
2	382.629,007 393.921,96	3	382.620,09 393.927,011	10.249
3	382.620,09 393.927,011	4	382.612,711 393.911,085	17.552
4	382.612,711 393.911,085	5	382.607,534 393.897,506	14.532
5	382.607,534 393.897,506	6	382.627,65 393.887,84	22.318
6	382.627,65 393.887,84	7	382.666,081 393.867,477	43.492
7	382.666,081 393.867,477	8	382.673,676 393.887,843	21.736
8	382.673,676 393.887,843	1	382.641,607 393.912,441	40.417

** Lungimile segmentelor sunt determinate în planul de proiecţie Stereo 70 şi sunt rotunjite la 1 milimetru.
*** Distanţa dintre puncte este formată din segmente cumulate ce sunt mai mici decât valoarea 1 milimetru.

Neutilizabil în circuitul civil

DATE DESPRE IMOBILUL NR. 306

Oficiul de Cadastru şi Publicitate Imobiliară GORJ
Biroul de Cadastru şi Publicitate Imobiliară Targu Jiu

A. Partea I. Descrierea imobilului

TEREN Intravilan

Adresa: Loc. Bobu, Str Bobu, Nr. 72, Jud. Gorj

Nr. Crt	Nr cadastral Nr. topografic	Suprafaţa* (mp)	Observaţii / Referinţe
A1		Din acte: 735 Masurata: 702	Sector cadastral:46 Teren imprejmuit;

Construcţii

Crt	Nr cadastral Nr. topografic	Adresa	Observaţii / Referinţe
A1.1		Loc. Bobu, Str Bobu, Nr. 72, Jud. Gorj	Nr. niveluri:1; S. construita la sol:47 mp; S. construita desfasurata:47 mp; parter
A1.2		Loc. Bobu, Str Bobu, Nr. 72, Jud. Gorj	Nr. niveluri:1; S. construita la sol:70 mp; S. construita desfasurata:70 mp; parter

B. Partea II. Proprietari şi acte

Inscrieri privitoare la dreptul de proprietate şi alte drepturi reale		Referinţe
/		
Act Notarial nr. 76, din 07/06/2012 emis de BNP Cezarina Ciobanu;		
B1	Intabulare, drept de PROPRIETATE, dobandit prin Succesiune, cota actuala 1/1	A1, A1.1, A1.2
	1) **Gâlcescu Elena**, bun propriu	

C. Partea III. SARCINI .

Inscrieri privind dezmembramintele dreptului de proprietate, drepturi reale de garanţie şi sarcini	Referinţe
NU SUNT	

Neutilizabil în circuitul civil

Anexa Nr. 1 La Partea I

Teren

Nr cadastral	Suprafaţa (mp)*	Observaţii / Referinţe
	Din acte: 735 Masurata: 702	

* Suprafaţa este determinată in planul de proiecţie Stereo 70.

DETALII LINIARE IMOBIL

Date referitoare la teren

Crt	Categorie folosinţă	Intra vilan	Suprafaţa (mp)	Tarla	Parcelă	Nr. topo	Observaţii / Referinţe
1	curti constructii	DA	384	23	1124	-	
2	arabil	DA	140	23	1123	-	
3	faneata	DA	178	23	1123	-	

Date referitoare la construcţii

Crt	Număr	Destinaţie construcţie	Supraf. (mp)	Situaţie juridică	Observaţii / Referinţe
A1.1		constructii de locuinte	47	Cu acte	Nr. niveluri:1; S. construita la sol:47 mp; S. construita desfasurata:47 mp; parter
A1.2		constructii anexa	70	Cu acte	Nr. niveluri:1; S. construita la sol:70 mp; S. construita desfasurata:70 mp; parter

Lungime Segmente

1) Valorile lungimilor segmentelor sunt obţinute din proiecţie în plan.

Punct început	X / Y	Punct sfârşit	X / Y	Lungime segment (** (m)
1	382.661,701 393.950,949	2	382.646,88 393.961,023	17.92

Document care conține date cu caracter personal, protejat de prevederile Regulamentului (UE) nr. 679/2016 și Legii 190/2018

Punct început	X / Y	Punct sfârşit	X / Y	Lungime segment (** (m)
2	382.646,88 393.961,023	3	382.637,117 393.967,502	11.718
3	382.637,117 393.967,502	4	382.631,834 393.956,577	12.135
4	382.631,834 393.956,577	5	382.644,423 393.948,42	15.001
5	382.644,423 393.948,42	6	382.648,476 393.945,696	4.884
6	382.648,476 393.945,696	7	382.654,446 393.941,683	7.193
7	382.654,446 393.941,683	8	382.659,164 393.938,064	5.946
8	382.659,164 393.938,064	9	382.662,446 393.935,858	3.954
9	382.662,446 393.935,858	10	382.667,378 393.932,787	5.81
10	382.667,378 393.932,787	11	382.669,933 393.931,576	2.828
11	382.669,933 393.931,576	12	382.677,643 393.927,387	8.774
12	382.677,643 393.927,387	13	382.680,458 393.924,561	3.989
13	382.680,458 393.924,561	14	382.682,442 393.921,617	3.551
14	382.682,442 393.921,617	15	382.690,729 393.927,487	10.155
15	382.690,729 393.927,487	16	382.683,409 393.933,399	9.409
16	382.683,409 393.933,399	17	382.674,328 393.940,911	11.785
17	382.674,328 393.940,911	1	382.661,701 393.950,949	16.131

** Lungimile segmentelor sunt determinate în planul de proiecţie Stereo 70 şi sunt rotunjite la 1 milimetru.
*** Distanţa dintre puncte este formată din segmente cumulate ce sunt mai mici decât valoarea 1 milimetru.

Neutilizabil în circuitul civil

DATE DESPRE IMOBILUL NR. 308

Oficiul de Cadastru şi Publicitate Imobiliară GORJ
Biroul de Cadastru şi Publicitate Imobiliară Targu Jiu

A. Partea I. Descrierea imobilului

TEREN Intravilan

Adresa: Loc. Bobu, Str Bobu, Nr. 74, Jud. Gorj

Nr. Crt	Nr cadastral Nr. topografic	Suprafaţa* (mp)	Observaţii / Referinţe
A1		Din acte: 600 Masurata: 731	Sector cadastral:46 Teren imprejmuit;

Construcţii

Crt	Nr cadastral Nr. topografic	Adresa	Observaţii / Referinţe
A1.1		Loc. Bobu, Str Bobu, Nr. 74, Jud. Gorj	Nr. niveluri:1; S. construita la sol:47 mp; S. construita desfasurata:47 mp; parter
A1.2		Loc. Bobu, Str Bobu, Nr. 74, Jud. Gorj	Nr. niveluri:1; S. construita la sol:47 mp; S. construita desfasurata:47 mp; parter
A1.3		Loc. Bobu, Str Bobu, Nr. 74, Jud. Gorj	Nr. niveluri:1; S. construita la sol:9 mp; S. construita desfasurata:9 mp; parter

B. Partea II. Proprietari şi acte

Inscrieri privitoare la dreptul de proprietate şi alte drepturi reale		Referinţe
/		
Act Notarial nr. 640, din 06/04/1993 emis de Notariatul de Stat Local Tg. Cărbunești (certificat de căsătorie nr. 148 din 04-04-1981 emis de Consiliul Popular al Mun. Tg-Jiu);		
B1	Intabulare, drept de PROPRIETATEcu titlu de drept întreținere, dobandit prin Conventie, cota actuala 1/1	A1, A1.1, A1.2
	1) **Ciocîrlie Monica** DEFUNCT:Da 2) **Ciocârlie Gheorghe**, bun comun	
Act Normativ nr. 7, din 13/03/1996 emis de Parlamentul României (art. 12, alin. 14);		
B2	Intabulare, drept de PROPRIETATE, dobandit prin Lege, cota actuala 1/1	A1.3
	1) **Ciocîrlie Monica** DEFUNCT:Da 2) **Ciocârlie Gheorghe**, bun comun	

C. Partea III. SARCINI .

Inscrieri privind dezmembramintele dreptului de proprietate, drepturi reale de garanţie şi sarcini	Referinţe
NU SUNT	

Neautentic în circuitul civil

Anexa Nr. 1 La Partea I

Teren

Nr cadastral	Suprafaţa (mp)*	Observaţii / Referinţe
	Din acte: 600 Masurata: 731	

* Suprafaţa este determinată in planul de proiecţie Stereo 70.

DETALII LINIARE IMOBIL

Date referitoare la teren

Crt	Categorie folosinţă	Intra vilan	Suprafaţa (mp)	Tarla	Parcelă	Nr. topo	Observaţii / Referinţe
1	curti constructii	DA	320	23	1121	-	
2	arabil	DA	255	23	1122	-	
3	vie	DA	156	23	1124	-	

Date referitoare la construcţii

Crt	Număr	Destinaţie construcţie	Supraf. (mp)	Situaţie juridică	Observaţii / Referinţe
A1.1		constructii de locuinte	47	Cu acte	Nr. niveluri:1; S. construita la sol:47 mp; S. construita desfasurata:47 mp; parter
A1.2		constructii anexa	47	Cu acte	Nr. niveluri:1; S. construita la sol:47 mp; S. construita desfasurata:47 mp; parter
A1.3		constructii anexa	9	Cu acte	Nr. niveluri:1; S. construita la sol:9 mp; S. construita desfasurata:9 mp; parter

Lungime Segmente

1) Valorile lungimilor segmentelor sunt obţinute din proiecţie în plan.

Punct început	X / Y	Punct sfârşit	X / Y	Lungime segment (** (m)

Punct început	X / Y	Punct sfârşit	X / Y	Lungime segment (** (m)
1	382.665,801 393.962,094	2	382.663,712 393.963,821	2.711
2	382.663,712 393.963,821	3	382.657,291 393.967,978	7.649
3	382.657,291 393.967,978	4	382.651,051 393.972,395	7.645
4	382.651,051 393.972,395	5	382.646,597 393.975,787	5.598
5	382.646,597 393.975,787	6	382.642,648 393.978,123	4.588
6	382.642,648 393.978,123	7	382.637,117 393.967,502	11.975
7	382.637,117 393.967,502	8	382.646,88 393.961,023	11.718
8	382.646,88 393.961,023	9	382.661,701 393.950,949	17.92
9	382.661,701 393.950,949	10	382.674,328 393.940,911	16.131
10	382.674,328 393.940,911	11	382.683,409 393.933,399	11.785
11	382.683,409 393.933,399	12	382.690,729 393.927,487	9.409
12	382.690,729 393.927,487	13	382.697,739 393.933,122	8.994
13	382.697,739 393.933,122	14	382.686,65 393.942,684	14.642
14	382.686,65 393.942,684	15	382.678,615 393.949,747	10.698
15	382.678,615 393.949,747	16	382.674,997 393.953,57	5.264
16	382.674,997 393.953,57	17	382.670,792 393.957,693	5.888
17	382.670,792 393.957,693	1	382.665,801 393.962,094	6.654

** Lungimile segmentelor sunt determinate în planul de proiecţie Stereo 70 şi sunt rotunjite la 1 milimetru.
*** Distanţa dintre puncte este formată din segmente cumulate ce sunt mai mici decât valoarea 1 milimetru.

Neutilizabil în circuitul civil

DATE DESPRE IMOBILUL NR. 309

Oficiul de Cadastru şi Publicitate Imobiliară GORJ
Biroul de Cadastru şi Publicitate Imobiliară Targu Jiu

A. Partea I. Descrierea imobilului

TEREN Intravilan

Adresa: Loc. Bobu, Str Bobu, Nr. 76, Jud. Gorj

Nr. Crt	Nr cadastral Nr. topografic	Suprafaţa* (mp)	Observaţii / Referinţe
A1	35779	631	Sector cadastral:46 Teren neimprejmuit;

Construcţii

Crt	Nr cadastral Nr. topografic	Adresa	Observaţii / Referinţe
A1.1	35779-C1	Loc. Bobu, Str Bobu, Nr. 76, Jud. Gorj	Nr. niveluri:1; S. construita la sol:43 mp; S. construita desfasurata:43 mp; locuinta, construita din caramida edificată în anul 1998
A1.2	35779-C2	Loc. Bobu, Str Bobu, Nr. 76, Jud. Gorj	Nr. niveluri:1; S. construita la sol:34 mp; S. construita desfasurata:34 mp; parter
A1.3	35779-C3	Loc. Bobu, Str Bobu, Nr. 76, Jud. Gorj	Nr. niveluri:1; S. construita la sol:51 mp; S. construita desfasurata:51 mp; parter

B. Partea II. Proprietari şi acte

Inscrieri privitoare la dreptul de proprietate şi alte drepturi reale		Referinţe
21573 / 28/03/2014		
Act Notarial nr. 944, din 28/03/2014 emis de Badea Silvia;		
B1	Intabulare, drept de PROPRIETATEcu titlu de drept donație, dobandit prin Conventie, cota actuala 1/1	A1
	1) **Chirilă Tanța**, bun propriu	
B2	Intabulare, drept de PROPRIETATEcu titlu de drept donație, dobandit prin Conventie, cota actuala 1/1	A1.1
	1) **Chirilă Tanța**, bun propriu	
/		
Act Administrativ nr. 20803, din 14/10/2025 emis de Comuna Scoarța;		
B3	Se notează posesia faptică pentru suprafața de 9mp în favoarea lui Chirilă Tanța	A1
	1) **Chirilă Tanța**, bun propriu	
Act Normativ nr. 7, din 13/03/1996 emis de Parlamentul României (art. 12, alin. 14);		
B4	Intabulare, drept de PROPRIETATE, dobandit prin Lege, cota actuala 1/1	A1.2, A1.3
	1) **Chirilă Tanța**	

C. Partea III. SARCINI .

Inscrieri privind dezmembramintele dreptului de proprietate, drepturi reale de garanţie şi sarcini	Referinţe
NU SUNT	

Neutilizabil în circuitul civil

Anexa Nr. 1 La Partea I

Teren

Nr cadastral	Suprafaţa (mp)*	Observaţii / Referinţe
35779	631	

* Suprafaţa este determinată in planul de proiecţie Stereo 70.

DETALII LINIARE IMOBIL

Date referitoare la teren

Crt	Categorie folosință	Intra vilan	Suprafaţa (mp)	Tarla	Parcelă	Nr. topo	Observaţii / Referinţe
1	curti constructii	DA	398	23	1119, 1120/1	-	
2	arabil	DA	40	23	1119	-	
3	pasune	DA	123	23	1117/1	-	
4	arabil	DA	70	23	1117/1	-	

Date referitoare la construcţii

Crt	Număr	Destinaţie construcţie	Supraf. (mp)	Situaţie juridică	Observaţii / Referinţe
A1.1	35779-C1	constructii de locuinte	43	Cu acte	Nr. niveluri:1; S. construita la sol:43 mp; S. construita desfasurata:43 mp; locuinta, construita din caramida edificată în anul 1998
A1.2	35779-C2	constructii de locuinte	34	Cu acte	Nr. niveluri:1; S. construita la sol:34 mp; S. construita desfasurata:34 mp; parter
A1.3	35779-C3	constructii anexa	51	Cu acte	Nr. niveluri:1; S. construita la sol:51 mp; S. construita desfasurata:51 mp; parter

Document care conține date cu caracter personal, protejat de prevederile Regulamentului (UE) nr. 679/2016 și Legii 190/2018

Lungime Segmente
1) Valorile lungimilor segmentelor sunt obţinute din proiecţie în plan.

Punct început	X / Y	Punct sfârşit	X / Y	Lungime segment (** (m)
1	382.681,943 393.958,032	2	382.674,801 393.967,103	11.546
2	382.674,801 393.967,103	3	382.667,443 393.974,3	10.293
3	382.667,443 393.974,3	4	382.659,818 393.980,508	9.832
4	382.659,818 393.980,508	5	382.648,587 393.987,498	13.228
5	382.648,587 393.987,498	6	382.642,648 393.978,123	11.098
6	382.642,648 393.978,123	7	382.646,597 393.975,787	4.588
7	382.646,597 393.975,787	8	382.651,051 393.972,395	5.598
8	382.651,051 393.972,395	9	382.657,291 393.967,978	7.645
9	382.657,291 393.967,978	10	382.663,712 393.963,821	7.649
10	382.663,712 393.963,821	11	382.665,801 393.962,094	2.711
11	382.665,801 393.962,094	12	382.670,792 393.957,693	6.654
12	382.670,792 393.957,693	13	382.674,997 393.953,57	5.888
13	382.674,997 393.953,57	14	382.678,615 393.949,747	5.264
14	382.678,615 393.949,747	15	382.686,65 393.942,684	10.698
15	382.686,65 393.942,684	16	382.697,739 393.933,122	14.642
16	382.697,739 393.933,122	17	382.700,856 393.935,939	4.201
17	382.700,856 393.935,939	18	382.690,289 393.947,809	15.892
18	382.690,289 393.947,809	1	382.681,943 393.958,032	13.197

** Lungimile segmentelor sunt determinate în planul de proiecţie Stereo 70 şi sunt rotunjite la 1 milimetru.
*** Distanţa dintre puncte este formată din segmente cumulate ce sunt mai mici decât valoarea 1 milimetru.

Neutilizabil în circuitul civil

DATE DESPRE IMOBILUL NR. 310

Oficiul de Cadastru şi Publicitate Imobiliară GORJ
Biroul de Cadastru şi Publicitate Imobiliară Targu Jiu

A. Partea I. Descrierea imobilului

TEREN Intravilan

Adresa: Loc. Bobu, Str Bobu, Nr. 80, Jud. Gorj

Nr. Crt	Nr cadastral Nr. topografic	Suprafaţa* (mp)	Observaţii / Referinţe
A1	38961	1.759	Sector cadastral:46 Teren imprejmuit;

Construcţii

Crt	Nr cadastral Nr. topografic	Adresa	Observaţii / Referinţe
A1.1	38961-C1	Loc. Bobu, Str Bobu, Nr. 80, Jud. Gorj	Nr. niveluri:1; S. construita la sol:69 mp; S. construita desfasurata:69 mp; parter
A1.2	38961-C2	Loc. Bobu, Str Bobu, Nr. 80, Jud. Gorj	Nr. niveluri:1; S. construita la sol:31 mp; S. construita desfasurata:31 mp; parter
A1.3	38961-C3	Loc. Bobu, Str Bobu, Nr. 80, Jud. Gorj	Nr. niveluri:1; S. construita la sol:58 mp; S. construita desfasurata:58 mp; parter
A1.4	38961-C4	Loc. Bobu, Str Bobu, Nr. 80, Jud. Gorj	Nr. niveluri:1; S. construita la sol:13 mp; S. construita desfasurata:13 mp; parter
A1.5	38961-C5	Loc. Bobu, Str Bobu, Nr. 80, Jud. Gorj	Nr. niveluri:1; S. construita la sol:38 mp; S. construita desfasurata:38 mp; parter

B. Partea II. Proprietari şi acte

Inscrieri privitoare la dreptul de proprietate şi alte drepturi reale		Referinţe
58281 / 07/06/2024		
Act Notarial nr. 178, din 04/06/2024 emis de NP Cornescu Iuliana;		
B1	Intabulare, drept de PROPRIETATEcu titlu de drept moștenire, dobandit prin Succesiune, cota actuala 1/1	A1
	1) **Negrea Dănuț**, bun propriu	
/		
Act Normativ nr. 7, din 13/03/1996 emis de Parlamentul României (art. 12, alin. 14);		
B2	Intabulare, drept de PROPRIETATE, dobandit prin Lege, cota actuala 1/1	A1.1, A1.2, A1.3, A1.4, A1.5
	1) **Negrea Dănuț**	

C. Partea III. SARCINI .

Inscrieri privind dezmembramintele dreptului de proprietate, drepturi reale de garanţie şi sarcini	Referinţe
NU SUNT	

Neautentificat în circuitul civil

Anexa Nr. 1 La Partea I

Teren

Nr cadastral	Suprafaţa (mp)*	Observaţii / Referinţe
38961	1.759	

* Suprafaţa este determinată in planul de proiecţie Stereo 70.

DETALII LINIARE IMOBIL

Date referitoare la teren

Crt	Categorie folosință	Intra vilan	Suprafaţa (mp)	Tarla	Parcelă	Nr. topo	Observaţii / Referinţe
1	curti constructii	DA	707	23	1115/1	-	
2	livada	DA	83	23	1116/1	-	
3	vie	DA	352	23	1116	-	
4	arabil	DA	617	23	1113	-	

Date referitoare la construcţii

Crt	Număr	Destinaţie construcţie	Supraf. (mp)	Situaţie juridică	Observaţii / Referinţe
A1.1	38961-C1	constructii anexa	69	Cu acte	Nr. niveluri:1; S. construita la sol:69 mp; S. construita desfasurata:69 mp; parter
A1.2	38961-C2	constructii anexa	31	Cu acte	Nr. niveluri:1; S. construita la sol:31 mp; S. construita desfasurata:31 mp; parter
A1.3	38961-C3	constructii anexa	58	Cu acte	Nr. niveluri:1; S. construita la sol:58 mp; S. construita desfasurata:58 mp; parter
A1.4	38961-C4	constructii anexa	13	Cu acte	Nr. niveluri:1; S. construita la sol:13 mp; S. construita desfasurata:13 mp; parter
A1.5	38961-C5	constructii de locuinte	38	Cu acte	Nr. niveluri:1; S. construita la sol:38 mp; S. construita desfasurata:38 mp; parter

Document care conține date cu caracter personal, protejat de prevederile Regulamentului (UE) nr. 679/2016 și Legii 190/2018

Lungime Segmente
1) Valorile lungimilor segmentelor sunt obţinute din proiecţie în plan.

Punct început	X / Y	Punct sfârşit	X / Y	Lungime segment (** (m)
1	382.720,962 393.972,551	2	382.710,601 393.983,224	14.875
2	382.710,601 393.983,224	3	382.704,992 393.991,442	9.95
3	382.704,992 393.991,442	4	382.701,026 393.997,739	7.441
4	382.701,026 393.997,739	5	382.698,059 394.003,307	6.31
5	382.698,059 394.003,307	6	382.686,404 393.993,449	15.264
6	382.686,404 393.993,449	7	382.682,332 393.990,042	5.31
7	382.682,332 393.990,042	8	382.673,382 393.982,556	11.668
8	382.673,382 393.982,556	9	382.677,712 393.978,7	5.798
9	382.677,712 393.978,7	10	382.682,243 393.972,487	7.69
10	382.682,243 393.972,487	11	382.687,94 393.963,638	10.524
11	382.687,94 393.963,638	12	382.691,414 393.956,641	7.811
12	382.691,414 393.956,641	13	382.694,058 393.951,722	5.585
13	382.694,058 393.951,722	14	382.696,028 393.949,02	3.344
14	382.696,028 393.949,02	15	382.703,972 393.938,756	12.98
15	382.703,972 393.938,756	16	382.714,302 393.945,771	12.487
16	382.714,302 393.945,771	17	382.722,824 393.951,896	10.494
17	382.722,824 393.951,896	18	382.732,992 393.959,474	12.681
18	382.732,992 393.959,474	1	382.720,962 393.972,551	17.768

** Lungimile segmentelor sunt determinate în planul de proiecţie Stereo 70 şi sunt rotunjite la 1 milimetru.
*** Distanţa dintre puncte este formată din segmente cumulate ce sunt mai mici decât valoarea 1 milimetru.

Neutilizabil în circuitul civil

DATE DESPRE IMOBILUL NR. 312

Oficiul de Cadastru şi Publicitate Imobiliară GORJ
Biroul de Cadastru şi Publicitate Imobiliară Targu Jiu

A. Partea I. Descrierea imobilului

TEREN Intravilan

Adresa: Loc. Bobu, Str Bobu, Nr. 82, Jud. Gorj

Nr. Crt	Nr cadastral Nr. topografic	Suprafaţa* (mp)	Observaţii / Referinţe
A1		1.385	Sector cadastral:46 Teren neimprejmuit;

Construcţii

Crt	Nr cadastral Nr. topografic	Adresa	Observaţii / Referinţe
A1.1		Loc. Bobu, Str Bobu, Nr. 82, Jud. Gorj	Nr. niveluri:1; S. construita la sol:42 mp; S. construita desfasurata:42 mp; parter
A1.2		Loc. Bobu, Str Bobu, Nr. 82, Jud. Gorj	Nr. niveluri:1; S. construita la sol:52 mp; S. construita desfasurata:52 mp; parter

B. Partea II. Proprietari şi acte

Inscrieri privitoare la dreptul de proprietate şi alte drepturi reale		Referinţe
/		
Act Notarial nr. 142, din 10/12/2021 emis de NP Chivu-Răceanu Maria;		
B1	Intabulare, drept de PROPRIETATE, dobandit prin Succesiune, cota actuala 1/1	A1, A1.1, A1.2
	1) **Răgușitu Aristica**, bun propriu	
Act Administrativ nr. 20805, din 14/10/2025 emis de Comuna Scoarța;		
B2	Se notează posesia faptică pentru suprafața de 91mp în favoarea lui Răgușitu Aristica	A1
	1) **Răgușitu Aristica**, bun propriu	

C. Partea III. SARCINI .

Inscrieri privind dezmembramintele dreptului de proprietate, drepturi reale de garanţie şi sarcini	Referinţe
NU SUNT	

Neutilizabilă în circuitul civil

Anexa Nr. 1 La Partea I

Teren

Nr cadastral	Suprafaţa (mp)*	Observaţii / Referinţe
	1.385	

* Suprafaţa este determinată in planul de proiecţie Stereo 70.

DETALII LINIARE IMOBIL

Date referitoare la teren

Crt	Categorie folosință	Intra vilan	Suprafaţa (mp)	Tarla	Parcelă	Nr. topo	Observaţii / Referinţe
1	curti constructii	DA	381	23	1109/1	-	
2	livada	DA	80	23	1110	-	
3	arabil	DA	510	23	1110, 1111	-	
4	vie	DA	414	23	1112	-	

Date referitoare la construcţii

Crt	Număr	Destinaţie construcţie	Supraf. (mp)	Situaţie juridică	Observaţii / Referinţe
A1.1		constructii de locuinte	42	Cu acte	Nr. niveluri:1; S. construita la sol:42 mp; S. construita desfasurata:42 mp; parter
A1.2		constructii anexa	52	Cu acte	Nr. niveluri:1; S. construita la sol:52 mp; S. construita desfasurata:52 mp; parter

Lungime Segmente

1) Valorile lungimilor segmentelor sunt obţinute din proiecţie în plan.

Punct început	X / Y	Punct sfârşit	X / Y	Lungime segment (** (m)

Punct început	X / Y	Punct sfârşit	X / Y	Lungime segment (** (m)
1	382.697,303 394.032,755	2	382.686,885 394.027,877	11.504
2	382.686,885 394.027,877	3	382.692,367 394.016,896	12.273
3	382.692,367 394.016,896	4	382.696,698 394.006,278	11.468
4	382.696,698 394.006,278	5	382.698,059 394.003,307	3.268
5	382.698,059 394.003,307	6	382.701,026 393.997,739	6.31
6	382.701,026 393.997,739	7	382.704,992 393.991,442	7.441
7	382.704,992 393.991,442	8	382.710,601 393.983,224	9.95
8	382.710,601 393.983,224	9	382.720,962 393.972,551	14.875
9	382.720,962 393.972,551	10	382.732,992 393.959,474	17.768
10	382.732,992 393.959,474	11	382.739,267 393.963,974	7.722
11	382.739,267 393.963,974	12	382.748,667 393.971,113	11.804
12	382.748,667 393.971,113	13	382.747,543 393.972,813	2.038
13	382.747,543 393.972,813	14	382.737,749 393.986,008	16.433
14	382.737,749 393.986,008	15	382.730,86 393.996,16	12.269
15	382.730,86 393.996,16	16	382.726,112 394.005,123	10.142
16	382.726,112 394.005,123	17	382.714,801 393.997,47	13.657
17	382.714,801 393.997,47	18	382.710,978 394.003,516	7.154
18	382.710,978 394.003,516	19	382.707,255 394.010,846	8.221
19	382.707,255 394.010,846	20	382.702,85 394.021,643	11.661
20	382.702,85 394.021,643	1	382.697,303 394.032,755	12.419

**** Lungimile segmentelor sunt determinate în planul de proiecţie Stereo 70 şi sunt rotunjite la 1 milimetru.**
***** Distanţa dintre puncte este formată din segmente cumulate ce sunt mai mici decât valoarea 1 milimetru.**

Neutilizabil în circuitul civil

DATE DESPRE IMOBILUL NR. 313

Oficiul de Cadastru şi Publicitate Imobiliară GORJ
Biroul de Cadastru şi Publicitate Imobiliară Targu Jiu

A. Partea I. Descrierea imobilului

TEREN Intravilan

Adresa: Loc. Bobu, Str Bobu, Nr. 80, Jud. Gorj

Nr. Crt	Nr cadastral Nr. topografic	Suprafaţa* (mp)	Observaţii / Referinţe
A1	36701	Din acte: 900 Masurata: 1.014	Sector cadastral:46 Teren imprejmuit; teren împrejmuit în integralitate

Construcţii

Crt	Nr cadastral Nr. topografic	Adresa	Observaţii / Referinţe
A1.1	36701-C1	Loc. Bobu, Str Bobu, Nr. 80, Jud. Gorj	Nr. niveluri:1; S. construita la sol:68 mp; S. construita desfasurata:68 mp; Constructie locuinta parter din caramida, acoperita cu tigla, cu 3 camere, edificata in anul 1953
A1.2	36701-C2	Loc. Bobu, Str Bobu, Nr. 80, Jud. Gorj	Nr. niveluri:1; S. construita la sol:42 mp; S. construita desfasurata:42 mp; Constructie locuinta parter din caramida, acoperita cu tigla, cu 2 camere, edificata in anul 1970
A1.3	36701-C3	Loc. Bobu, Str Bobu, Nr. 80, Jud. Gorj	Nr. niveluri:1; S. construita la sol:34 mp; S. construita desfasurata:34 mp; Constructie anexa parter din caramida, acoperita cu tigla, edificata in anul 1990

B. Partea II. Proprietari şi acte

Inscrieri privitoare la dreptul de proprietate şi alte drepturi reale		Referinţe
58282 / 07/06/2024		
Act Notarial nr. 178, din 04/06/2024 emis de NP Cornescu Iuliana;		
B1	Intabulare, drept de PROPRIETATEcu titlu de drept moștenire, dobandit prin Succesiune, cota actuala 3/8	A1.1, A1.2, A1.3
	1) **Negrea Dănuț**, bun propriu	
B2	Intabulare, drept de PROPRIETATEcu titlu de drept moștenire, dobandit prin Succesiune, cota actuala 1/1	A1
	1) **Negrea Dănuț**, bun propriu	
B3	Intabulare, drept de PROPRIETATEcu titlu de drept moștenire, dobandit prin Succesiune, cota actuala 5/8	A1.1, A1.2, A1.3
	1) **Negrea Dănuț**, bun propriu	

C. Partea III. SARCINI .

Inscrieri privind dezmembramintele dreptului de proprietate, drepturi reale de garanţie şi sarcini	Referinţe
NU SUNT	

Neautentic pe circuitul civil

Anexa Nr. 1 La Partea I

Teren

Nr cadastral	Suprafaţa (mp)*	Observaţii / Referinţe
36701	Din acte: 900 Masurata: 1.014	teren împrejmuit în integralitate

* Suprafaţa este determinată in planul de proiecţie Stereo 70.

DETALII LINIARE IMOBIL

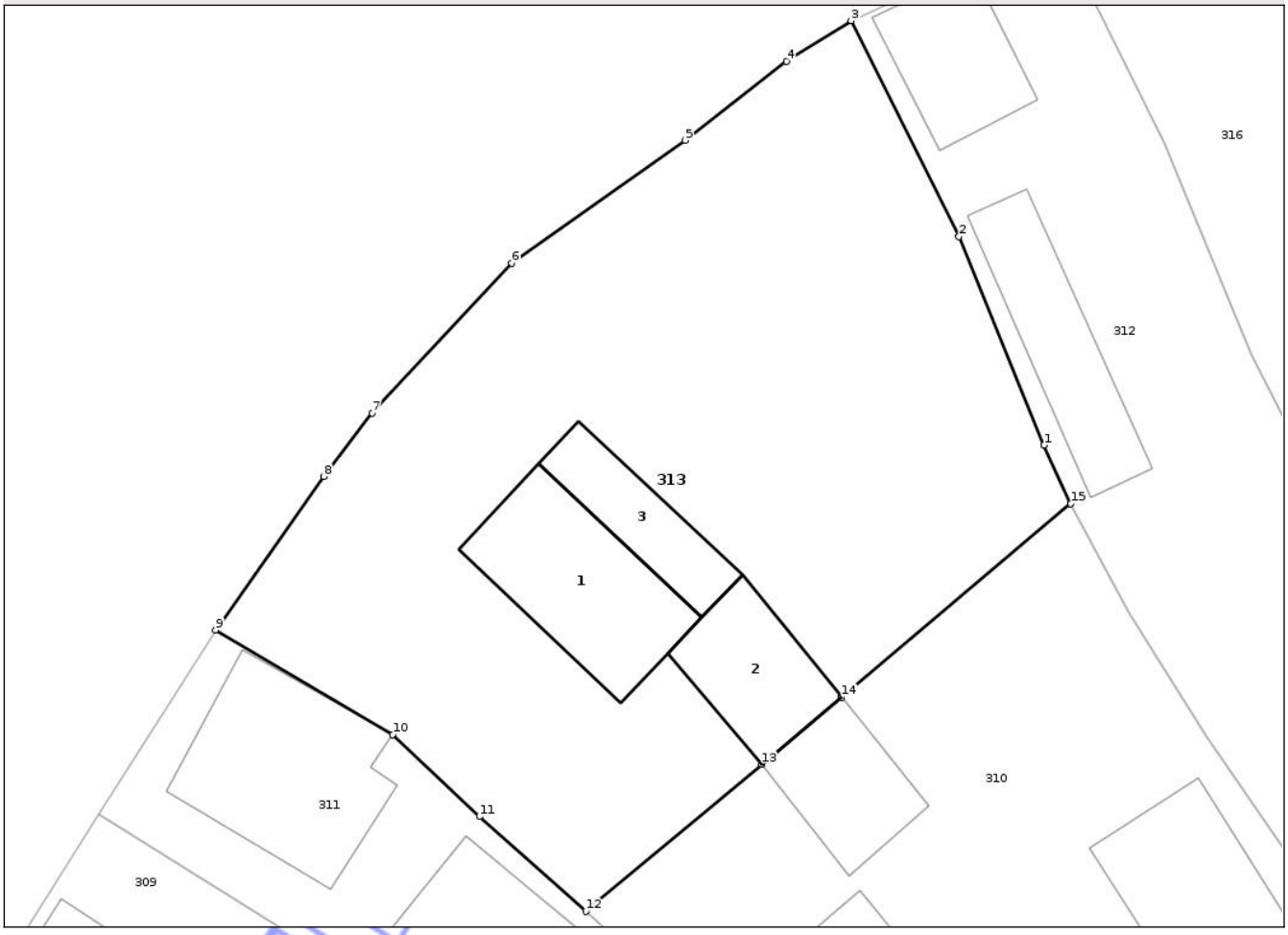

Date referitoare la teren

Crt	Categorie folosinţă	Intra vilan	Suprafaţa (mp)	Tarla	Parcelă	Nr. topo	Observaţii / Referinţe
1	curti constructii	DA	646	23	1115	-	
2	vie	DA	188	23	1115	-	
3	vie	DA	127	23	1115	-	
4	faneata	DA	53	23	1115	-	

Date referitoare la construcţii

Crt	Număr	Destinaţie construcţie	Supraf. (mp)	Situaţie juridică	Observaţii / Referinţe
A1.1	36701-C1	constructii de locuinte	68	Cu acte	Nr. niveluri:1; S. construita la sol:68 mp; S. construita desfasurata:68 mp; Constructie locuinta parter din caramida, acoperita cu tigla, cu 3 camere, edificata in anul 1953
A1.2	36701-C2	constructii de locuinte	42	Cu acte	Nr. niveluri:1; S. construita la sol:42 mp; S. construita desfasurata:42 mp; Constructie locuinta parter din caramida, acoperita cu tigla, cu 2 camere, edificata in anul 1970
A1.3	36701-C3	constructii anexa	34	Cu acte	Nr. niveluri:1; S. construita la sol:34 mp; S. construita desfasurata:34 mp; Constructie anexa parter din caramida, acoperita cu tigla, edificata in anul 1990

Document care conține date cu caracter personal, protejat de prevederile Regulamentului (UE) nr. 679/2016 și Legii 190/2018

Lungime Segmente
1) Valorile lungimilor segmentelor sunt obţinute din proiecţie în plan.

Punct început	X / Y	Punct sfârşit	X / Y	Lungime segment (** (m)
1	382.696,698 394.006,278	2	382.692,367 394.016,896	11.468
2	382.692,367 394.016,896	3	382.686,885 394.027,877	12.273
3	382.686,885 394.027,877	4	382.683,583 394.025,813	3.894
4	382.683,583 394.025,813	5	382.678,442 394.021,791	6.528
5	382.678,442 394.021,791	6	382.669,601 394.015,542	10.826
6	382.669,601 394.015,542	7	382.662,508 394.007,918	10.413
7	382.662,508 394.007,918	8	382.660,03 394.004,693	4.067
8	382.660,03 394.004,693	9	382.654,527 393.996,872	9.563
9	382.654,527 393.996,872	10	382.663,555 393.991,548	10.482
10	382.663,555 393.991,548	11	382.667,968 393.987,379	6.071
11	382.667,968 393.987,379	12	382.673,382 393.982,556	7.251
12	382.673,382 393.982,556	13	382.682,332 393.990,042	11.668
13	382.682,332 393.990,042	14	382.686,404 393.993,449	5.31
14	382.686,404 393.993,449	15	382.698,059 394.003,307	15.264
15	382.698,059 394.003,307	1	382.696,698 394.006,278	3.268

** Lungimile segmentelor sunt determinate în planul de proiecţie Stereo 70 şi sunt rotunjite la 1 milimetru.
*** Distanţa dintre puncte este formată din segmente cumulate ce sunt mai mici decât valoarea 1 milimetru.

Neutilizabil în circuitul civil

DATE DESPRE IMOBILUL NR. 314

Oficiul de Cadastru şi Publicitate Imobiliară GORJ
Biroul de Cadastru şi Publicitate Imobiliară Targu Jiu

A. Partea I. Descrierea imobilului

TEREN Intravilan

Adresa: Loc. Bobu, Str Bobu, Nr. 86, Jud. Gorj

Nr. Crt	Nr cadastral Nr. topografic	Suprafaţa* (mp)	Observaţii / Referinţe
A1	38277	Din acte: 2.000 Masurata: 2.379	Sector cadastral:46 Teren imprejmuit; teren împrejmuit în integralitate

Construcţii

Crt	Nr cadastral Nr. topografic	Adresa	Observaţii / Referinţe
A1.1	38277-C1	Loc. Bobu, Str Bobu, Nr. 86, Jud. Gorj	Nr. niveluri:2; S. construita la sol:502 mp; S. construita desfasurata:1004 mp; P+1, clădire școală, an construire 1972
A1.2	38277-C2	Loc. Bobu, Str Bobu, Nr. 86, Jud. Gorj	Nr. niveluri:1; S. construita la sol:88 mp; S. construita desfasurata:88 mp; parter, magazie, an construire 1972
A1.3	38277-C3	Loc. Bobu, Str Bobu, Nr. 86, Jud. Gorj	Nr. niveluri:1; S. construita la sol:24 mp; S. construita desfasurata:24 mp; parter, W.C., an construire 1972

B. Partea II. Proprietari şi acte

Inscrieri privitoare la dreptul de proprietate şi alte drepturi reale		Referinţe
58567 / 16/06/2021		
Act Normativ nr. 973, din 05/09/2002 emis de Guvernul Romaniei (act administrativ nr 8665 din 08.06.2021, emis de Comuna Scoarta;act administrativ nr 8654 din 07.06.2021, emis de Comuna Scoarta;act administrativ nr 9213 din 17.06.2021, emis de Comuna Scoarta);		
B1	Intabulare, drept de PROPRIETATE_PUBLICĂ, dobandit prin Lege, cota actuala 1/1	A1, A1.1, A1.2, A1.3
	1) **Comuna Scoarța**, CIF:4448431	

C. Partea III. SARCINI .

Inscrieri privind dezmembramintele dreptului de proprietate, drepturi reale de garanţie şi sarcini	Referinţe
NU SUNT	

Neutilizabil în circuitul civil

Anexa Nr. 1 La Partea I

Teren

Nr cadastral	Suprafaţa (mp)*	Observaţii / Referinţe
38277	Din acte: 2.000 Masurata: 2.379	teren împrejmuit în integralitate

* Suprafaţa este determinată in planul de proiecţie Stereo 70.

DETALII LINIARE IMOBIL

Date referitoare la teren

Crt	Categorie folosinţă	Intra vilan	Suprafaţa (mp)	Tarla	Parcelă	Nr. topo	Observaţii / Referinţe
1	curti constructii	DA	2.379	23	1108/3	-	

Date referitoare la construcţii

Crt	Număr	Destinaţie construcţie	Supraf. (mp)	Situaţie juridică	Observaţii / Referinţe
A1.1	38277-C1	constructii administrative si social culturale	502	Cu acte	Nr. niveluri:2; S. construita la sol:502 mp; S. construita desfasurata:1004 mp; P+1, clădire școală, an construire 1972
A1.2	38277-C2	constructii anexa	88	Cu acte	Nr. niveluri:1; S. construita la sol:88 mp; S. construita desfasurata:88 mp; parter, magazie, an construire 1972
A1.3	38277-C3	constructii anexa	24	Cu acte	Nr. niveluri:1; S. construita la sol:24 mp; S. construita desfasurata:24 mp; parter, W.C., an construire 1972

Lungime Segmente

1) Valorile lungimilor segmentelor sunt obţinute din proiecţie în plan.

Punct început	X / Y	Punct sfârşit	X / Y	Lungime segment (** (m)

Document care conține date cu caracter personal, protejat de prevederile Regulamentului (UE) nr. 679/2016 și Legii 190/2018

Punct început	X / Y	Punct sfârşit	X / Y	Lungime segment (** (m)
1	382.794,374 394.041,782	2	382.792,071 394.045,906	4.724
2	382.792,071 394.045,906	3	382.776,534 394.038,041	17.414
3	382.776,534 394.038,041	4	382.774,834 394.040,966	3.383
4	382.774,834 394.040,966	5	382.757,362 394.031,865	19.701
5	382.757,362 394.031,865	6	382.742,257 394.023,872	17.089
6	382.742,257 394.023,872	7	382.740,768 394.027,218	3.662
7	382.740,768 394.027,218	8	382.736,243 394.035,532	9.465
8	382.736,243 394.035,532	9	382.729,109 394.048,638	14.922
9	382.729,109 394.048,638	10	382.707,888 394.037,786	23.834
10	382.707,888 394.037,786	11	382.715,27 394.025,59	14.256
11	382.715,27 394.025,59	12	382.726,112 394.005,123	23.162
12	382.726,112 394.005,123	13	382.730,86 393.996,16	10.142
13	382.730,86 393.996,16	14	382.737,749 393.986,008	12.269
14	382.737,749 393.986,008	15	382.747,543 393.972,813	16.433
15	382.747,543 393.972,813	16	382.769,697 393.988,898	27.378
16	382.769,697 393.988,898	17	382.753,801 394.014,029	29.737
17	382.753,801 394.014,029	18	382.767,933 394.027,163	19.292
18	382.767,933 394.027,163	1	382.794,374 394.041,782	30.214

** Lungimile segmentelor sunt determinate în planul de proiecţie Stereo 70 şi sunt rotunjite la 1 milimetru.
*** Distanţa dintre puncte este formată din segmente cumulate ce sunt mai mici decât valoarea 1 milimetru.

Neutilizabil în circuitul civil

DATE DESPRE IMOBILUL NR. 315

Oficiul de Cadastru şi Publicitate Imobiliară GORJ
Biroul de Cadastru şi Publicitate Imobiliară Targu Jiu

A. Partea I. Descrierea imobilului

TEREN Intravilan

Adresa: Loc. Bobu, Str Mărului, Nr. 4, Jud. Gorj

Nr. Crt	Nr cadastral Nr. topografic	Suprafaţa* (mp)	Observaţii / Referinţe
A1	37079	1.500	Sector cadastral:46 Teren neimprejmuit;

Construcţii

Crt	Nr cadastral Nr. topografic	Adresa	Observaţii / Referinţe
A1.1	37079-C1	Loc. Bobu, Str Mărului, Nr. 4, Jud. Gorj	Nr. niveluri:1; S. construita la sol:288 mp; S. construita desfasurata:288 mp; Caminul Cultural, an construire 1900, an modernizare 2018

B. Partea II. Proprietari şi acte

Inscrieri privitoare la dreptul de proprietate şi alte drepturi reale		Referinţe
72767 / 04/09/2017		
Act Administrativ nr. 18, din 26/09/1999 emis de Consiliul Local Scoarța (act administrativ nr 7981 din 04.09.2017, emis de COMUNA SCOARTA;act administrativ nr 7953 din 01.09.2017, emis de PRIMĂRIA COMUNEI SCOARȚA;ordonanta nr 668 BIS din 09.09.2002, emis de GUVERNUL ROMÂNIEI);		
B1	Intabulare, drept de PROPRIETATEpublică, dobandit prin Lege, cota actuala 1/1	A1
	1) **Comuna Scoarța**, CIF:4448431	
B2	Intabulare, drept de PROPRIETATEpublică, dobandit prin Lege, cota actuala 1/1	A1.1
	1) **Comuna Scoarța**, CIF:4448431	

C. Partea III. SARCINI .

Inscrieri privind dezmembramintele dreptului de proprietate, drepturi reale de garanţie şi sarcini	Referinţe
NU SUNT	

Neutilizabil în circuitul civil

Anexa Nr. 1 La Partea I

Teren

Nr cadastral	Suprafaţa (mp)*	Observaţii / Referinţe
37079	1.500	

* Suprafaţa este determinată in planul de proiecţie Stereo 70.

DETALII LINIARE IMOBIL

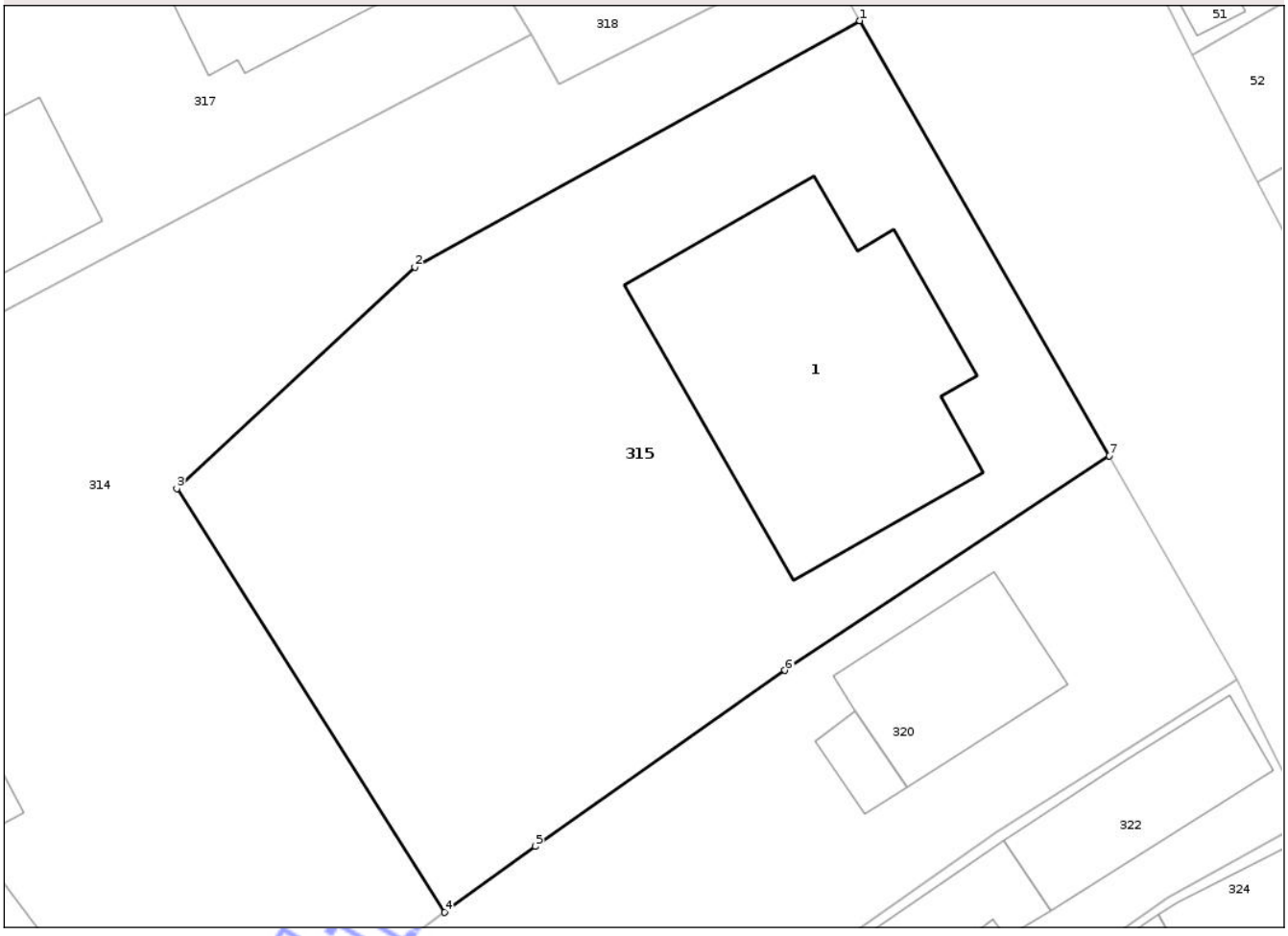

Date referitoare la teren

Crt	Categorie folosință	Intra vilan	Suprafaţa (mp)	Tarla	Parcelă	Nr. topo	Observaţii / Referinţe
1	curti constructii	DA	1.500	23	1107,1108	-	

Date referitoare la construcţii

Crt	Număr	Destinaţie construcţie	Supraf. (mp)	Situaţie juridică	Observaţii / Referinţe
A1.1	37079-C1	constructii administrative si social culturale	288	Cu acte	Nr. niveluri:1; S. construita la sol:288 mp; S. construita desfasurata:288 mp; Caminul Cultural, an construire 1900, an modernizare 2018

Lungime Segmente
1) Valorile lungimilor segmentelor sunt obţinute din proiecţie în plan.

Punct început	X / Y	Punct sfârşit	X / Y	Lungime segment (** (m)
1	382.794,374 394.041,782	2	382.767,933 394.027,163	30.214
2	382.767,933 394.027,163	3	382.753,801 394.014,029	19.292
3	382.753,801 394.014,029	4	382.769,697 393.988,898	29.737

Document care conține date cu caracter personal, protejat de prevederile Regulamentului (UE) nr. 679/2016 și Legii 190/2018

Punct început	X / Y	Punct sfârşit	X / Y	Lungime segment (** (m)
4	382.769,697 393.988,898	5	382.775,091 393.992,814	6.665
5	382.775,091 393.992,814	6	382.789,917 394.003,25	18.131
6	382.789,917 394.003,25	7	382.809,186 394.015,977	23.093
7	382.809,186 394.015,977	1	382.794,374 394.041,782	29.754

** Lungimile segmentelor sunt determinate în planul de proiecţie Stereo 70 şi sunt rotunjite la 1 milimetru.
*** Distanţa dintre puncte este formată din segmente cumulate ce sunt mai mici decât valoarea 1 milimetru.

Neutilizabil în circuitul civil

DATE DESPRE IMOBILUL NR. 318

Oficiul de Cadastru şi Publicitate Imobiliară GORJ
Biroul de Cadastru şi Publicitate Imobiliară Targu Jiu

A. Partea I. Descrierea imobilului

TEREN Intravilan

Adresa: Loc. Bobu, Str Mărului, Nr. 2, Jud. Gorj

Nr. Crt	Nr cadastral Nr. topografic	Suprafaţa* (mp)	Observaţii / Referinţe
A1	37488	500	Sector cadastral:46 Teren neimprejmuit;

Construcţii

Crt	Nr cadastral Nr. topografic	Adresa	Observaţii / Referinţe
A1.1	37488-C1	Loc. Bobu, Str Mărului, Nr. 2, Jud. Gorj	Nr. niveluri:1; S. construita la sol:163 mp; S. construita desfasurata:163 mp; Construcție Administrativ Socială (Clădirea fostei Primării Bobu), P, construită în anul 1960 din cărămidă, acoperită cu țiglă

B. Partea II. Proprietari şi acte

Inscrieri privitoare la dreptul de proprietate şi alte drepturi reale		Referinţe
83343 / 06/12/2018		
Act Administrativ nr. 18, din 26/09/1999 emis de Comuna Scoarta Consiliul Local (act administrativ nr 13314 din 05.12.2018, emis de Comuna Scoarta;act normativ nr 973 din 09.09.2002, emis de Guvernul Romaniei; act administrativ nr 13313 din 05.12.2018, emis de Comuna Scoarta;act administrativ nr 13312 din 05.12.2018, emis de Comuna Scoarta;act administrativ nr 13315 din 05.12.2018, emis de Comuna Scoarta);		
B1	Intabulare, drept de PROPRIETATEpublică, dobandit prin Lege, cota actuala 1/1	A1, A1.1
	1) **Comuna Scoarța**, CIF:4448431, bun propriu	

C. Partea III. SARCINI .

Inscrieri privind dezmembramintele dreptului de proprietate, drepturi reale de garanţie şi sarcini	Referinţe
NU SUNT	

Neutilizabil în circuitul civil

Anexa Nr. 1 La Partea I

Teren

Nr cadastral	Suprafaţa (mp)*	Observaţii / Referinţe
37488	500	

* Suprafaţa este determinată in planul de proiecţie Stereo 70.

DETALII LINIARE IMOBIL

Date referitoare la teren

Crt	Categorie folosință	Intra vilan	Suprafaţa (mp)	Tarla	Parcelă	Nr. topo	Observaţii / Referinţe
1	curti constructii	DA	500	23	1108	-	

Date referitoare la construcţii

Crt	Număr	Destinaţie construcţie	Supraf. (mp)	Situaţie juridică	Observaţii / Referinţe
A1.1	37488-C1	constructii administrative si social culturale	Din acte: 153 Masurata: 163	Cu acte	Nr. niveluri:1; S. construita la sol:163 mp; S. construita desfasurata:163 mp; Construcție Administrativ Socială(Clădirea fostei Primării Bobu), P, construită în anul 1960 din cărămidă, acoperită cu țiglă

Lungime Segmente

1) Valorile lungimilor segmentelor sunt obţinute din proiecţie în plan.

Punct început	X / Y	Punct sfârşit	X / Y	Lungime segment (** (m)
1	382.761,024 394.064,729	2	382.764,657 394.058,478	7.23
2	382.764,657 394.058,478	3	382.774,834 394.040,966	20.255

Document care conține date cu caracter personal, protejat de prevederile Regulamentului (UE) nr. 679/2016 și Legii 190/2018

Punct început	X / Y	Punct sfârşit	X / Y	Lungime segment (** (m)
3	382.774,834 394.040,966	4	382.776,534 394.038,041	3.383
4	382.776,534 394.038,041	5	382.792,071 394.045,906	17.414
5	382.792,071 394.045,906	6	382.780,762 394.066,86	23.811
6	382.780,762 394.066,86	7	382.774,611 394.063,525	6.997
7	382.774,611 394.063,525	8	382.770,966 394.069,602	7.086
8	382.770,966 394.069,602	1	382.761,024 394.064,729	11.072

** Lungimile segmentelor sunt determinate în planul de proiecţie Stereo 70 şi sunt rotunjite la 1 milimetru.
*** Distanţa dintre puncte este formată din segmente cumulate ce sunt mai mici decât valoarea 1 milimetru.

Neutilizabil în circuitul civil

DATE DESPRE IMOBILUL NR. 319

Oficiul de Cadastru şi Publicitate Imobiliară GORJ
Biroul de Cadastru şi Publicitate Imobiliară Targu Jiu

A. Partea I. Descrierea imobilului

TEREN Intravilan

Adresa: Loc. Bobu, Jud. Gorj

Nr. Crt	Nr cadastral Nr. topografic	Suprafaţa* (mp)	Observaţii / Referinţe
A1	38326	Din acte: 100 Masurata: 49	Sector cadastral:46 Teren neimprejmuit;

Construcţii

Crt	Nr cadastral Nr. topografic	Adresa	Observaţii / Referinţe
A1.1	38326-C1	Loc. Bobu, Jud. Gorj	Nr. niveluri:1; S. construita la sol:3 mp; S. construita desfasurata:3 mp; monument Bobu, an construire 1900

B. Partea II. Proprietari şi acte

Inscrieri privitoare la dreptul de proprietate şi alte drepturi reale		Referinţe
68788 / 23/07/2021		
Act Normativ nr. 973, din 05/09/2002 emis de Guvernul Romaniei (act administrativ nr 10096 din 02.07.2021, emis de Comuna Scoarta;act administrativ nr 8654 din 07.06.2021, emis de Primaria Com. Scoarta);		
B1	Intabulare, drept de PROPRIETATEpublică, dobandit prin Lege, cota actuala 1/1	A1, A1.1
	1) **Comuna Scoarța**, CIF:4448431	

C. Partea III. SARCINI .

Inscrieri privind dezmembramintele dreptului de proprietate, drepturi reale de garanţie şi sarcini	Referinţe
NU SUNT	

Neutilizabil în circuitul civil

Anexa Nr. 1 La Partea I

Teren

Nr cadastral	Suprafaţa (mp)*	Observaţii / Referinţe
38326	Din acte: 100 Masurata: 49	

* Suprafaţa este determinată in planul de proiecţie Stereo 70.

DETALII LINIARE IMOBIL

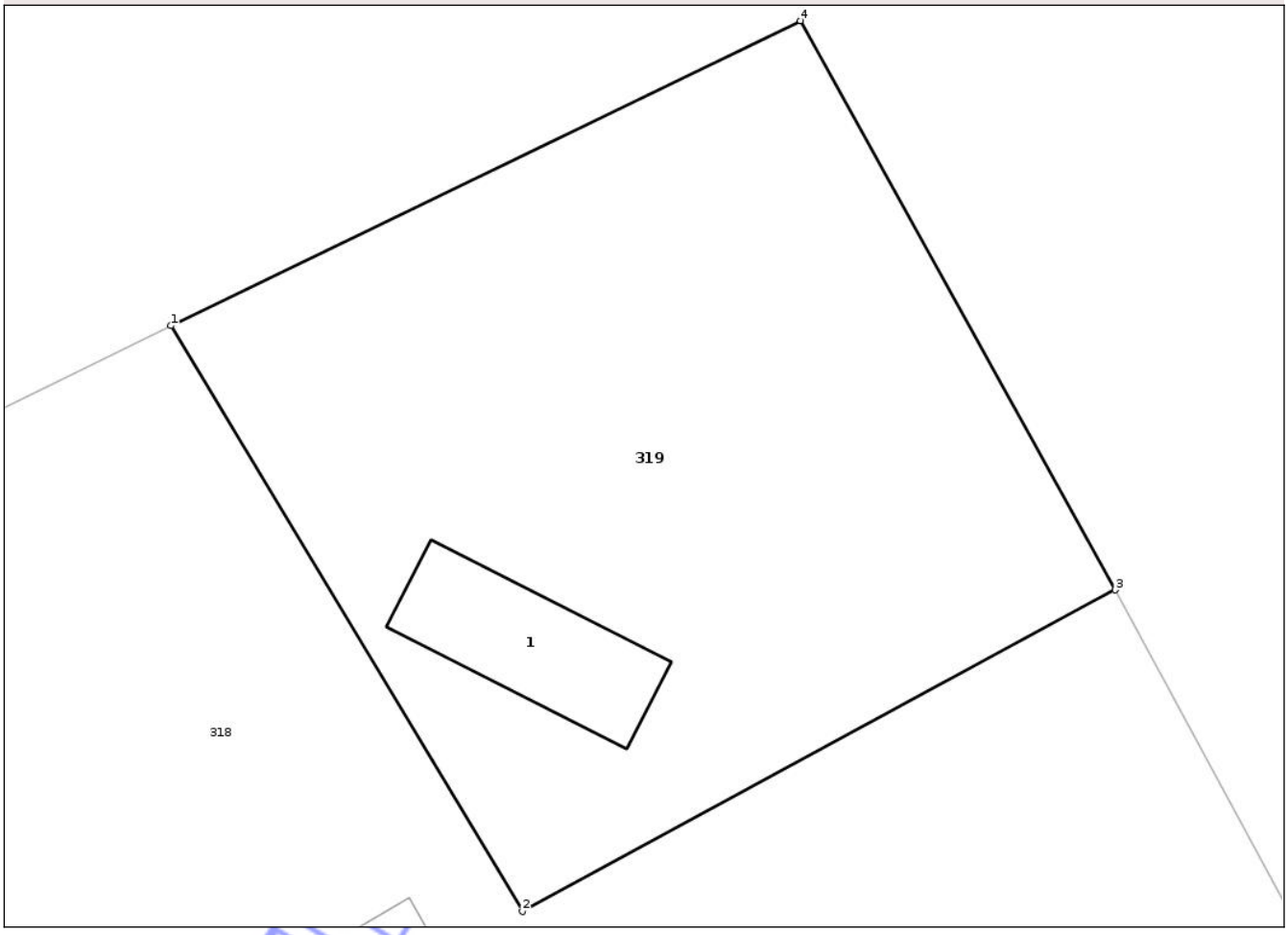

Date referitoare la teren

Crt	Categorie folosinţă	Intra vilan	Suprafaţa (mp)	Tarla	Parcelă	Nr. topo	Observaţii / Referinţe
1	curti constructii	DA	49	23	1108/2	-	

Date referitoare la construcţii

Crt	Număr	Destinaţie construcţie	Supraf. (mp)	Situaţie juridică	Observaţii / Referinţe
A1.1	38326-C1	constructii administrative si social culturale	3	Cu acte	Nr. niveluri:1; S. construita la sol:3 mp; S. construita desfasurata:3 mp; monument Bobu, an construire 1900

Lungime Segmente
1) Valorile lungimilor segmentelor sunt obţinute din proiecţie în plan.

Punct început	X / Y	Punct sfârşit	X / Y	Lungime segment (** (m)
1	382.770,966 394.069,602	2	382.774,611 394.063,525	7.086
2	382.774,611 394.063,525	3	382.780,762 394.066,86	6.997
3	382.780,762 394.066,86	4	382.777,497 394.072,766	6.749

Document care conține date cu caracter personal, protejat de prevederile Regulamentului (UE) nr. 679/2016 și Legii 190/2018

Punct început	X / Y	Punct sfârşit	X / Y	Lungime segment (** (m)
4	382.777,497 394.072,766	1	382.770,966 394.069,602	7.257

** Lungimile segmentelor sunt determinate în planul de proiecţie Stereo 70 şi sunt rotunjite la 1 milimetru.
*** Distanţa dintre puncte este formată din segmente cumulate ce sunt mai mici decât valoarea 1 milimetru.

Neutilizabil în circuitul civil

DATE DESPRE IMOBILUL NR. 320

Oficiul de Cadastru şi Publicitate Imobiliară GORJ
Biroul de Cadastru şi Publicitate Imobiliară Targu Jiu

A. Partea I. Descrierea imobilului

TEREN Intravilan

Adresa: Loc. Bobu, Str Mărului, Nr. 6, Jud. Gorj

Nr. Crt	Nr cadastral Nr. topografic	Suprafaţa* (mp)	Observaţii / Referinţe
A1	39044	1.518	Sector cadastral:46 Teren neimprejmuit;

Construcţii

Crt	Nr cadastral Nr. topografic	Adresa	Observaţii / Referinţe
A1.1	39044-C1	Loc. Bobu, Str Mărului, Nr. 6, Jud. Gorj	Nr. niveluri:1; S. construita la sol:91 mp; S. construita desfasurata:91 mp; Locuinţă P,edificata in anul 1982
A1.2	39044-C2	Loc. Bobu, Str Mărului, Nr. 6, Jud. Gorj	Nr. niveluri:1; S. construita la sol:16 mp; S. construita desfasurata:16 mp; Anexa, P,edificata in anul 1982

B. Partea II. Proprietari şi acte

Inscrieri privitoare la dreptul de proprietate şi alte drepturi reale		Referinţe
93922 / 25/07/2023		
Act Notarial nr. Certificat de mostenitor nr. 272, din 01/11/2019 emis de BIN Cornescu Iuliana (act administrativ nr Titlu de proprietate nr. 14886151 din 05.02.2003, emis de CJPSDDPAT;act notarial nr Act de lichidare a regimului comunitatii legale nr. 1964 din 01.11.2019, emis de Notar Cornescu Iuliana);		
B1	Intabulare, drept de PROPRIETATE, dobandit prin Succesiune, cota actuala 1/4	A1
	1) **Moraru Iulia**, bun propriu	
B2	Intabulare, drept de PROPRIETATE, dobandit prin Succesiune, cota actuala 1/4	A1
	1) **Moraru Gheorghe**, bun propriu	
B3	Intabulare, drept de PROPRIETATE, dobandit prin Succesiune, cota actuala 1/4	A1
	1) **Neicuş Maria**, bun propriu	
B4	Intabulare, drept de PROPRIETATE, dobandit prin Succesiune, cota actuala 1/4	A1
	1) **Enea Leonica**, bun propriu	
B5	Intabulare, drept de PROPRIETATE, dobandit prin Construire, cota actuala 1/2	A1.1, A1.2
	1) **Moraru Iulia**, bun propriu	
B6	Intabulare, drept de PROPRIETATE, dobandit prin Succesiune, cota actuala 1/8	A1.1, A1.2
	1) **Moraru Iulia**, bun propriu	
B7	Intabulare, drept de PROPRIETATE, dobandit prin Succesiune, cota actuala 1/8	A1.1, A1.2
	1) **Moraru Gheorghe**, bun propriu	
B8	Intabulare, drept de PROPRIETATE, dobandit prin Succesiune, cota actuala 1/8	A1.1, A1.2
	1) **Neicuş Maria**, bun propriu	
B9	Intabulare, drept de PROPRIETATE, dobandit prin Succesiune, cota actuala 1/8	A1.1, A1.2
	1) **Enea Leonica**, bun propriu	

C. Partea III. SARCINI .

Inscrieri privind dezmembramintele dreptului de proprietate, drepturi reale de garanţie şi sarcini	Referinţe
NU SUNT	

Autentificat din circuitul civil

Anexa Nr. 1 La Partea I

Teren

Nr cadastral	Suprafaţa (mp)*	Observaţii / Referinţe
39044	1.518	

* Suprafaţa este determinată in planul de proiecţie Stereo 70.

DETALII LINIARE IMOBIL

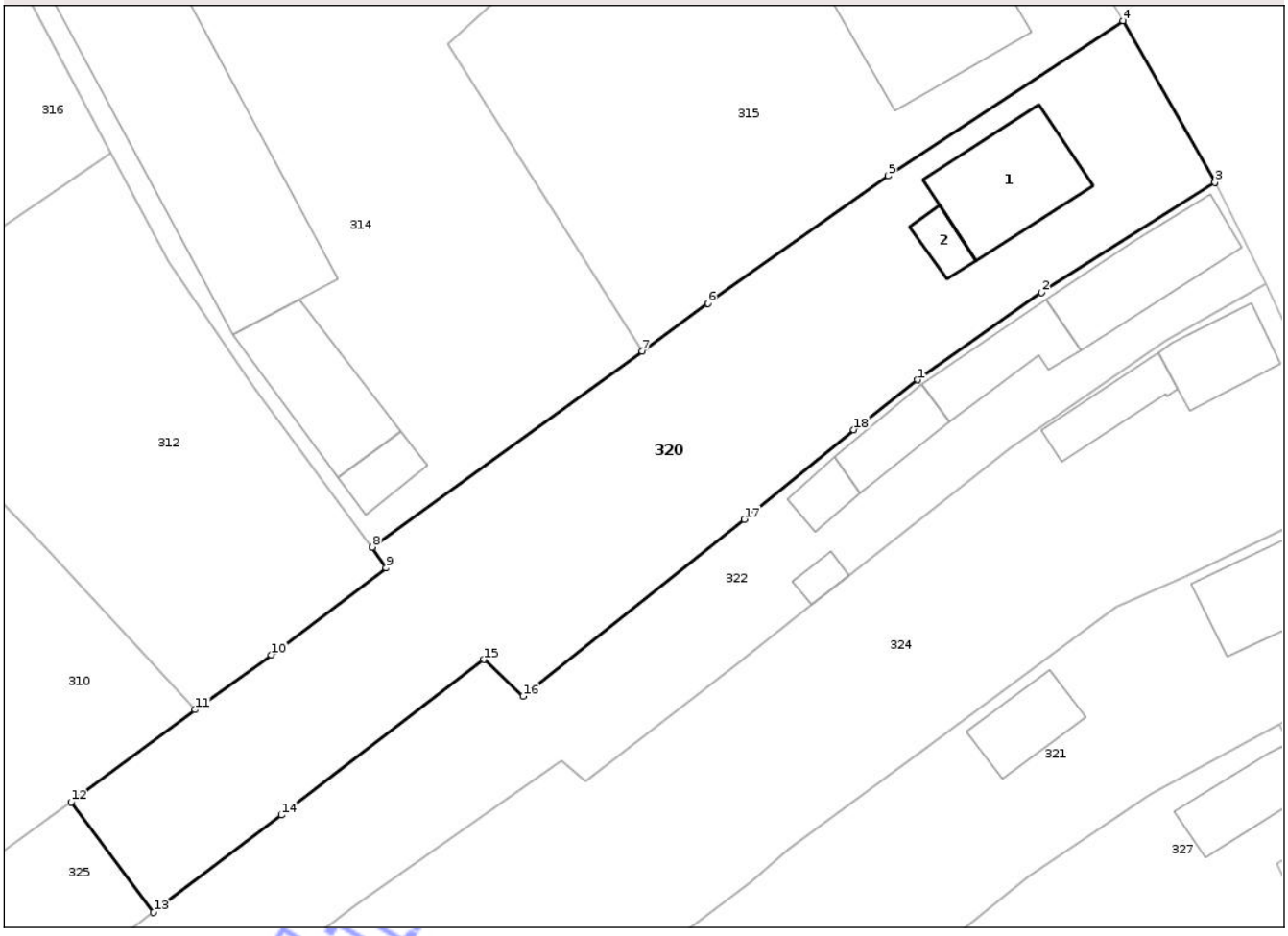

Date referitoare la teren

Crt	Categorie folosință	Intra vilan	Suprafaţa (mp)	Tarla	Parcelă	Nr. topo	Observaţii / Referinţe
1	curti constructii	DA	398	23	1104	-	
2	arabil	DA	903	23	1105,1105/1	-	
3	vie	DA	217	23	1104/1	-	

Date referitoare la construcţii

Crt	Număr	Destinaţie construcţie	Supraf. (mp)	Situaţie juridică	Observaţii / Referinţe
A1.1	39044-C1	constructii de locuinte	91	Cu acte	Nr. niveluri:1; S. construita la sol:91 mp; S. construita desfasurata:91 mp; Locuință P, edificata in anul 1982
A1.2	39044-C2	constructii anexa	16	Cu acte	Nr. niveluri:1; S. construita la sol:16 mp; S. construita desfasurata:16 mp; Anexa, P, edificata in anul 1982

Lungime Segmente

1) Valorile lungimilor segmentelor sunt obţinute din proiecţie în plan.

Punct început	X / Y	Punct sfârşit	X / Y	Lungime segment (** (m)

Document care conține date cu caracter personal, protejat de prevederile Regulamentului (UE) nr. 679/2016 și Legii 190/2018

Punct început	X / Y	Punct sfârşit	X / Y	Lungime segment (** (m)
1	382.792,314 393.986,529	2	382.802,503 393.993,684	12.45
2	382.802,503 393.993,684	3	382.816,734 394.002,731	16.863
3	382.816,734 394.002,731	4	382.809,186 394.015,977	15.246
4	382.809,186 394.015,977	5	382.789,917 394.003,25	23.093
5	382.789,917 394.003,25	6	382.775,091 393.992,814	18.131
6	382.775,091 393.992,814	7	382.769,697 393.988,898	6.665
7	382.769,697 393.988,898	8	382.747,543 393.972,813	27.378
8	382.747,543 393.972,813	9	382.748,667 393.971,113	2.038
9	382.748,667 393.971,113	10	382.739,267 393.963,974	11.804
10	382.739,267 393.963,974	11	382.732,992 393.959,474	7.722
11	382.732,992 393.959,474	12	382.722,824 393.951,896	12.681
12	382.722,824 393.951,896	13	382.729,583 393.942,866	11.28
13	382.729,583 393.942,866	14	382.740,075 393.950,842	13.179
14	382.740,075 393.950,842	15	382.756,686 393.963,599	20.944
15	382.756,686 393.963,599	16	382.759,918 393.960,583	4.42
16	382.759,918 393.960,583	17	382.778,108 393.975,097	23.271
17	382.778,108 393.975,097	18	382.787,079 393.982,44	11.593
18	382.787,079 393.982,44	1	382.792,314 393.986,529	6.643

** Lungimile segmentelor sunt determinate în planul de proiecţie Stereo 70 şi sunt rotunjite la 1 milimetru.
*** Distanţa dintre puncte este formată din segmente cumulate ce sunt mai mici decât valoarea 1 milimetru.

Neutilizabil în circuitul civil

DATE DESPRE IMOBILUL NR. 321

Oficiul de Cadastru şi Publicitate Imobiliară GORJ
Biroul de Cadastru şi Publicitate Imobiliară Targu Jiu

A. Partea I. Descrierea imobilului

Nr. CF vechi:684
Nr. cadastral vechi:808

TEREN Intravilan

Adresa: Loc. Bobu, Str Mărului, Nr. 12, Jud. Gorj

Nr. Crt	Nr cadastral Nr. topografic	Suprafaţa* (mp)	Observaţii / Referinţe
A1	35013	1.000	Sector cadastral:46 Teren neimprejmuit;

Construcţii

Crt	Nr cadastral Nr. topografic	Adresa	Observaţii / Referinţe
A1.1	35013-C1	Loc. Bobu, Str Mărului, Nr. 12, Jud. Gorj	Nr. niveluri:2; S. construita la sol:60 mp; S. construita desfasurata:120 mp; P+M
A1.2	35013-C2	Loc. Bobu, Str Mărului, Nr. 12, Jud. Gorj	Nr. niveluri:1; S. construita la sol:41 mp; S. construita desfasurata:41 mp; parter

B. Partea II. Proprietari şi acte

Inscrieri privitoare la dreptul de proprietate şi alte drepturi reale		Referinţe
2797 / 29/01/2009		
Act Notarial nr. 175, din 29/01/2009 emis de NP Nicolae Bejat;		
B1	Intabulare, drept de PROPRIETATE, dobandit prin Conventie, cota actuala 1/1	A1
	1) **Motcă Constantin** 2) **Motcă Marinela**, bun comun	
/		
Act Normativ nr. 7, din 13/03/1996 emis de Parlamentul României (art. 12, alin. 14);		
B2	Intabulare, drept de PROPRIETATE, dobandit prin Lege, cota actuala 1/1	A1.1, A1.2
	1) **Motcă Constantin** 2) **Motcă Marinela**, bun comun	

C. Partea III. SARCINI .

Inscrieri privind dezmembramintele dreptului de proprietate, drepturi reale de garanţie şi sarcini	Referinţe
NU SUNT	

Neutilizabil în circuitul civil

Anexa Nr. 1 La Partea I

Teren

Nr cadastral	Suprafaţa (mp)*	Observaţii / Referinţe
35013	1.000	

* Suprafaţa este determinată in planul de proiecţie Stereo 70.

DETALII LINIARE IMOBIL

Date referitoare la teren

Crt	Categorie folosință	Intra vilan	Suprafaţa (mp)	Tarla	Parcelă	Nr. topo	Observaţii / Referinţe
1	curti constructii	DA	565	23	1093, 1094	-	
2	faneata	DA	334	23	1094	-	
3	arabil	DA	101	23	1094	-	

Date referitoare la construcţii

Crt	Număr	Destinaţie construcţie	Supraf. (mp)	Situaţie juridică	Observaţii / Referinţe
A1.1	35013-C1	constructii de locuinte	60	Cu acte	Nr. niveluri:2; S. construita la sol:60 mp; S. construita desfasurata:120 mp; P+M
A1.2	35013-C2	constructii anexa	41	Cu acte	Nr. niveluri:1; S. construita la sol:41 mp; S. construita desfasurata:41 mp; parter

Lungime Segmente

1) Valorile lungimilor segmentelor sunt obţinute din proiecţie în plan.

Punct început	X / Y	Punct sfârşit	X / Y	Lungime segment (** (m)
1	382.788,176 393.935,406	2	382.795,175 393.940,729	8.793

Document care conține date cu caracter personal, protejat de prevederile Regulamentului (UE) nr. 679/2016 și Legii 190/2018

Punct început	X / Y	Punct sfârşit	X / Y	Lungime segment (** (m)
2	382.795,175 393.940,729	3	382.801,354 393.945,825	8.009
3	382.801,354 393.945,825	4	382.811,439 393.952,493	12.09
4	382.811,439 393.952,493	5	382.821,972 393.958,3	12.028
5	382.821,972 393.958,3	6	382.834,448 393.965,179	14.247
6	382.834,448 393.965,179	7	382.828,775 393.977,347	13.426
7	382.828,775 393.977,347	8	382.814,278 393.970,416	16.069
8	382.814,278 393.970,416	9	382.808,639 393.967,931	6.162
9	382.808,639 393.967,931	10	382.792,924 393.956,328	19.534
10	382.792,924 393.956,328	11	382.781,733 393.948,015	13.94
11	382.781,733 393.948,015	12	382.778,636 393.945,405	4.051
12	382.778,636 393.945,405	13	382.767,978 393.937,379	13.342
13	382.767,978 393.937,379	14	382.776,44 393.925,948	14.223
14	382.776,44 393.925,948	1	382.788,176 393.935,406	15.072

** Lungimile segmentelor sunt determinate în planul de proiecţie Stereo 70 şi sunt rotunjite la 1 milimetru.
*** Distanţa dintre puncte este formată din segmente cumulate ce sunt mai mici decât valoarea 1 milimetru.

Neutilizabil în circuitul civil

DATE DESPRE IMOBILUL NR. 322

Oficiul de Cadastru şi Publicitate Imobiliară GORJ
Biroul de Cadastru şi Publicitate Imobiliară Targu Jiu

A. Partea I. Descrierea imobilului

TEREN Intravilan

Adresa: Loc. Bobu, Str Mărului, Nr. 8, Jud. Gorj

Nr. Crt	Nr cadastral Nr. topografic	Suprafaţa* (mp)	Observaţii / Referinţe
A1		1.600	Sector cadastral:46 Teren neimprejmuit;

Construcţii

Crt	Nr cadastral Nr. topografic	Adresa	Observaţii / Referinţe
A1.1		Loc. Bobu, Str Mărului, Nr. 8, Jud. Gorj	Nr. niveluri:1; S. construita la sol:81 mp; S. construita desfasurata:81 mp; parter
A1.2		Loc. Bobu, Str Mărului, Nr. 8, Jud. Gorj	Nr. niveluri:2; S. construita la sol:49 mp; S. construita desfasurata:98 mp; P+1
A1.3		Loc. Bobu, Str Mărului, Nr. 8, Jud. Gorj	Nr. niveluri:1; S. construita la sol:35 mp; S. construita desfasurata:35 mp; parter
A1.4		Loc. Bobu, Str Mărului, Nr. 8, Jud. Gorj	Nr. niveluri:1; S. construita la sol:18 mp; S. construita desfasurata:18 mp; parter
A1.5		Loc. Bobu, Str Mărului, Nr. 8, Jud. Gorj	Nr. niveluri:1; S. construita la sol:10 mp; S. construita desfasurata:10 mp; parter

B. Partea II. Proprietari şi acte

Inscrieri privitoare la dreptul de proprietate şi alte drepturi reale		Referinţe
/		
Act Administrativ nr. 14886123, din 09/12/2002 emis de CJPSDPAT Gorj;		
B1	Intabulare, drept de PROPRIETATE, dobandit prin Reconstituire, cota actuala 1/1	A1
	1) **Iedu Pompiliu**	
Act Administrativ nr. 20807, din 14/10/2025 emis de Comuna Scoarța;		
B2	Se notează posesia faptică în favoarea lui Iedu Lăpădat-Daniel	A1
	1) **Iedu Lăpădat-Daniel**	
Act Normativ nr. 7, din 13/03/1996 emis de Parlamentul României (art. 12, alin. 14);		
B3	Intabulare, drept de PROPRIETATE, dobandit prin Lege, cota actuala 1/1	A1.1, A1.2, A1.3, A1.4, A1.5
	1) **Iedu Lăpădat-Daniel**	

C. Partea III. SARCINI .

Inscrieri privind dezmembramintele dreptului de proprietate, drepturi reale de garanţie şi sarcini	Referinţe
NU SUNT	

Neutilizabil în circuitul civil

Anexa Nr. 1 La Partea I

Teren

Nr cadastral	Suprafaţa (mp)*	Observaţii / Referinţe
	1.600	

* Suprafaţa este determinată in planul de proiecţie Stereo 70.

DETALII LINIARE IMOBIL

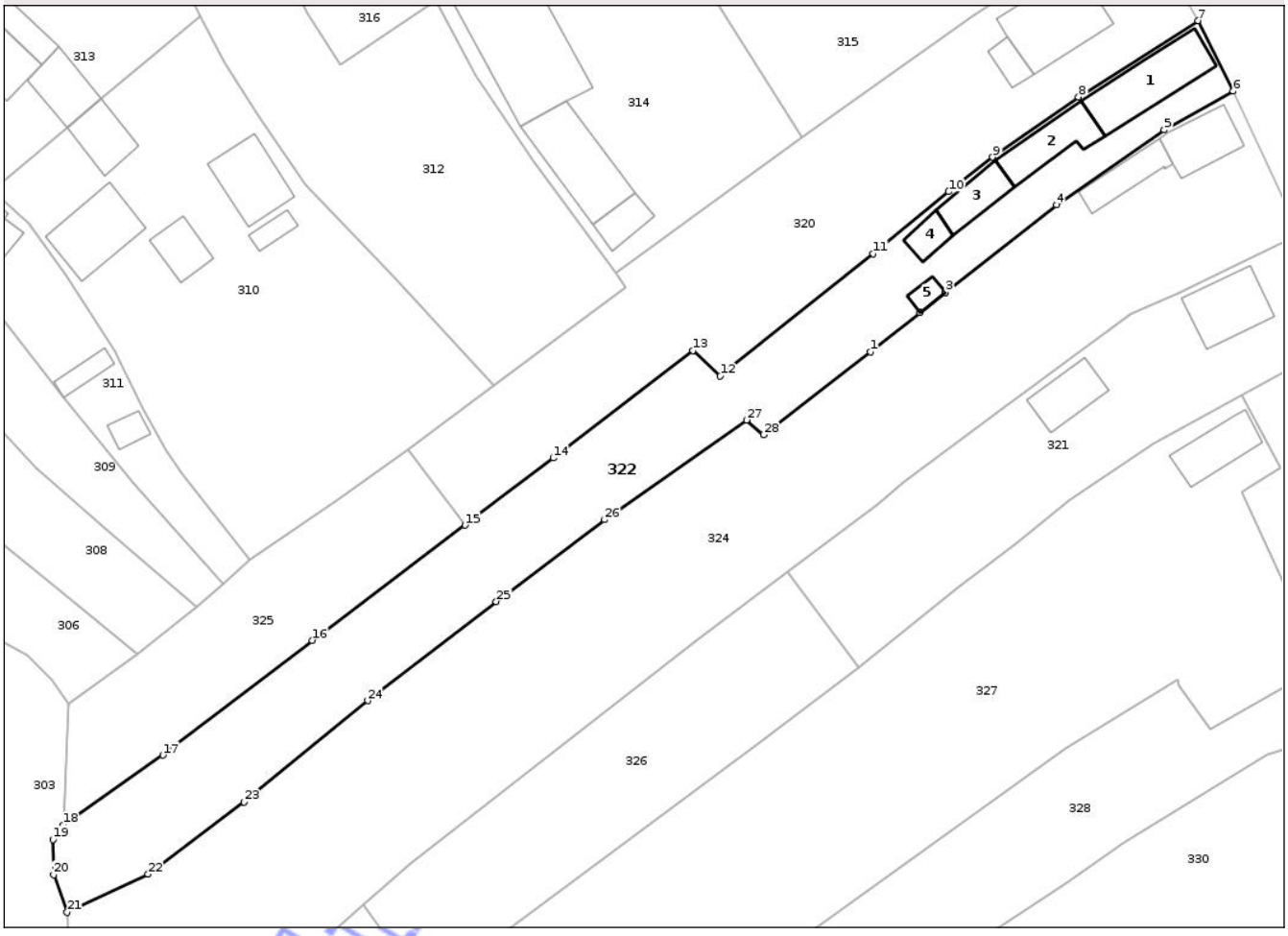

Date referitoare la teren

Crt	Categorie folosință	Intra vilan	Suprafaţa (mp)	Tarla	Parcelă	Nr. topo	Observaţii / Referinţe
1	curti constructii	DA	466	23	1101	-	Parcela101 eronată în act, corect conform plan cadastral parcela 1101
2	arabil	DA	376	23	1101,1102, 1102/1	-	parcelă 101, 102, 102/1 eronată în act, corect conform plan cadastral parcelă 1101, 1102, 1102/1
3	vie	DA	565	23	1102/2	-	parcea 102/2 eronată în act, corect conform plan cadastral parcela 1102/2
4	faneata	DA	193	23	1102/3	-	parcela 102/3 eronată în act, corect conform plan cadastral parcela 1102/3

Date referitoare la construcţii

Crt	Număr	Destinaţie construcţie	Supraf. (mp)	Situaţie juridică	Observaţii / Referinţe
A1.1		constructii de locuinte	81	Cu acte	Nr. niveluri:1; S. construita la sol:81 mp; S. construita desfasurata:81 mp; parter
A1.2		constructii de locuinte	49	Cu acte	Nr. niveluri:2; S. construita la sol:49 mp; S. construita desfasurata:98 mp; P+1
A1.3		constructii anexa	35	Cu acte	Nr. niveluri:1; S. construita la sol:35 mp; S. construita desfasurata:35 mp; parter
A1.4		constructii anexa	18	Cu acte	Nr. niveluri:1; S. construita la sol:18 mp; S. construita desfasurata:18 mp; parter
A1.5		constructii anexa	10	Cu acte	Nr. niveluri:1; S. construita la sol:10 mp; S. construita desfasurata:10 mp; parter

Document care conține date cu caracter personal, protejat de prevederile Regulamentului (UE) nr. 679/2016 și Legii 190/2018

Lungime Segmente
1) Valorile lungimilor segmentelor sunt obţinute din proiecţie în plan.

Punct început	X / Y	Punct sfârşit	X / Y	Lungime segment (** (m)
1	382.777,776 393.963,424	2	382.783,653 393.968,072	7.493
3	382.786,688 393.970,472	4	382.799,882 393.980,906	16.821
5	382.812,687 393.989,791	6	382.820,9 393.994,38	9.408
7	382.816,734 394.002,731	8	382.802,503 393.993,684	16.863
9	382.792,314 393.986,529	10	382.787,079 393.982,44	6.643
11	382.778,108 393.975,097	12	382.759,918 393.960,583	23.271
13	382.756,686 393.963,599	14	382.740,075 393.950,842	20.944
15	382.729,583 393.942,866	16	382.711,414 393.929,202	22.734
17	382.693,678 393.915,573	18	382.681,829 393.907,272	14.468
19	382.680,608 393.905,556	20	382.680,693 393.901,382	4.175
21	382.682,322 393.896,907	22	382.691,924 393.901,437	10.617
23	382.703,358 393.910,005	24	382.718,022 393.922,038	18.97
25	382.733,301 393.933,798	26	382.746,196 393.943,5	16.137
27	382.763,039 393.955,33	28	382.765,049 393.953,593	2.656

Punct început	X / Y	Punct sfârşit	X / Y	Lungime segment (** (m)
2	382.783,653 393.968,072	3	382.786,688 393.970,472	3.87
4	382.799,882 393.980,906	5	382.812,687 393.989,791	15.585
6	382.820,9 393.994,38	7	382.816,734 394.002,731	9.333
8	382.802,503 393.993,684	9	382.792,314 393.986,529	12.45
10	382.787,079 393.982,44	11	382.778,108 393.975,097	11.593
12	382.759,918 393.960,583	13	382.756,686 393.963,599	4.42
14	382.740,075 393.950,842	15	382.729,583 393.942,866	13.179
16	382.711,414 393.929,202	17	382.693,678 393.915,573	22.367
18	382.681,829 393.907,272	19	382.680,608 393.905,556	2.106
20	382.680,693 393.901,382	21	382.682,322 393.896,907	4.762
22	382.691,924 393.901,437	23	382.703,358 393.910,005	14.288
24	382.718,022 393.922,038	25	382.733,301 393.933,798	19.28
26	382.746,196 393.943,5	27	382.763,039 393.955,33	20.583
28	382.765,049 393.953,593	1	382.777,776 393.963,424	16.081

** Lungimile segmentelor sunt determinate în planul de proiecţie Stereo 70 şi sunt rotunjite la 1 milimetru.
*** Distanţa dintre puncte este formată din segmente cumulate ce sunt mai mici decât valoarea 1 milimetru.

Neutilizabil în circuitul civil

DATE DESPRE IMOBILUL NR. 323

Oficiul de Cadastru şi Publicitate Imobiliară GORJ
Biroul de Cadastru şi Publicitate Imobiliară Targu Jiu

A. Partea I. Descrierea imobilului

TEREN Intravilan

Adresa: Loc. Bobu, Str Mărului, Nr. 14, Jud. Gorj

Nr. Crt	Nr cadastral Nr. topografic	Suprafaţa* (mp)	Observaţii / Referinţe
A1		630	Sector cadastral:46 Teren neimprejmuit;

Construcţii

Crt	Nr cadastral Nr. topografic	Adresa	Observaţii / Referinţe
A1.1		Loc. Bobu, Str Mărului, Nr. 14, Jud. Gorj	Nr. niveluri:1; S. construita la sol:154 mp; S. construita desfasurata:154 mp; parter

B. Partea II. Proprietari şi acte

Inscrieri privitoare la dreptul de proprietate şi alte drepturi reale		Referinţe
/		
Act Administrativ nr. 1513305, din 28/08/2008 emis de CJPSDPAT Gorj;		
B1	Intabulare, drept de PROPRIETATE, dobandit prin Reconstituire, cota actuala 1/1	A1
	1) **Bădică Elvira**	
Act Administrativ nr. 20808, din 14/10/2025 emis de Comuna Scoarța;		
B2	Se notează posesia faptică în favoarea lui Pîrvulescu Rozica și Anghel Oana	A1
	1) **Pîrvulescu Rozica** 2) **Anghel Oana**	
Act Normativ nr. 7, din 13/03/1996 emis de Parlamentul României (art. 12, alin. 14);		
B3	Intabulare, drept de PROPRIETATE, dobandit prin Lege, cota actuala 1/1	A1.1
	1) **Pîrvulescu Rozica** 2) **Anghel Oana**	

C. Partea III. SARCINI .

Inscrieri privind dezmembramintele dreptului de proprietate, drepturi reale de garanţie şi sarcini	Referinţe
NU SUNT	

Neutilizabil în circuitul civil

Anexa Nr. 1 La Partea I

Teren

Nr cadastral	Suprafaţa (mp)*	Observaţii / Referinţe
	630	

* Suprafaţa este determinată in planul de proiecţie Stereo 70.

DETALII LINIARE IMOBIL

Date referitoare la teren

Crt	Categorie folosință	Intra vilan	Suprafaţa (mp)	Tarla	Parcelă	Nr. topo	Observaţii / Referinţe
1	curti constructii	DA	474	23	1090	-	
2	arabil	DA	156	23	1090	-	

Date referitoare la construcţii

Crt	Număr	Destinaţie construcţie	Supraf. (mp)	Situaţie juridică	Observaţii / Referinţe
A1.1		constructii de locuinte	154	Cu acte	Nr. niveluri:1; S. construita la sol:154 mp; S. construita desfasurata:154 mp; parter

Lungime Segmente
1) Valorile lungimilor segmentelor sunt obţinute din proiecţie în plan.

Punct început	X / Y	Punct sfârşit	X / Y	Lungime segment (** (m)
1	382.845,247 393.946,416	2	382.834,448 393.965,179	21.648
2	382.834,448 393.965,179	3	382.821,972 393.958,3	14.247
3	382.821,972 393.958,3	4	382.826,523 393.949,726	9.707

Document care conține date cu caracter personal, protejat de prevederile Regulamentului (UE) nr. 679/2016 și Legii 190/2018

Punct început	X / Y	Punct sfârşit	X / Y	Lungime segment (** (m)
4	382.826,523 393.949,726	5	382.821,839 393.946,832	5.506
5	382.821,839 393.946,832	6	382.831,36 393.926,131	22.786
6	382.831,36 393.926,131	7	382.850,027 393.934,961	20.649
7	382.850,027 393.934,961	1	382.845,247 393.946,416	12.413

** Lungimile segmentelor sunt determinate în planul de proiecţie Stereo 70 şi sunt rotunjite la 1 milimetru.
*** Distanţa dintre puncte este formată din segmente cumulate ce sunt mai mici decât valoarea 1 milimetru.

Neutilizabil în circuitul civil

DATE DESPRE IMOBILUL NR. 324

Oficiul de Cadastru şi Publicitate Imobiliară GORJ
Biroul de Cadastru şi Publicitate Imobiliară Targu Jiu

A. Partea I. Descrierea imobilului

TEREN Intravilan

Adresa: Loc. Bobu, Str Mărului, Nr. 10, Jud. Gorj

Nr. Crt	Nr cadastral Nr. topografic	Suprafaţa* (mp)	Observaţii / Referinţe
A1		Din acte: 3.082 Masurata: 3.048	Sector cadastral:46 Teren neimprejmuit;

Construcţii

Crt	Nr cadastral Nr. topografic	Adresa	Observaţii / Referinţe
A1.1		Loc. Bobu, Str Mărului, Nr. 10, Jud. Gorj	Nr. niveluri:1; S. construita la sol:47 mp; S. construita desfasurata:47 mp; parter
A1.2		Loc. Bobu, Str Mărului, Nr. 10, Jud. Gorj	Nr. niveluri:1; S. construita la sol:36 mp; S. construita desfasurata:36 mp; parter

B. Partea II. Proprietari şi acte

Inscrieri privitoare la dreptul de proprietate şi alte drepturi reale		Referinţe
/		
Act Administrativ nr. 1515767, din 07/05/2009 emis de CJPSDPAT Gorj;		
B1	Intabulare, drept de PROPRIETATE, dobandit prin Reconstituire, cota actuala 1/1	A1
	1) **Fagu Floarea**	
Act Normativ nr. 7, din 13/03/1996 emis de Parlamentul României (art. 12, alin. 14);		
B2	Intabulare, drept de PROPRIETATE, dobandit prin Lege, cota actuala 1/1	A1.1, A1.2
	1) **Fagu Floarea**	

C. Partea III. SARCINI .

Inscrieri privind dezmembramintele dreptului de proprietate, drepturi reale de garanţie şi sarcini	Referinţe
NU SUNT	

Neutilizabil în circuitul civil

Anexa Nr. 1 La Partea I

Teren

Nr cadastral	Suprafaţa (mp)*	Observaţii / Referinţe
	Din acte: 3.082 Masurata: 3.048	

* Suprafaţa este determinată in planul de proiecţie Stereo 70.

DETALII LINIARE IMOBIL

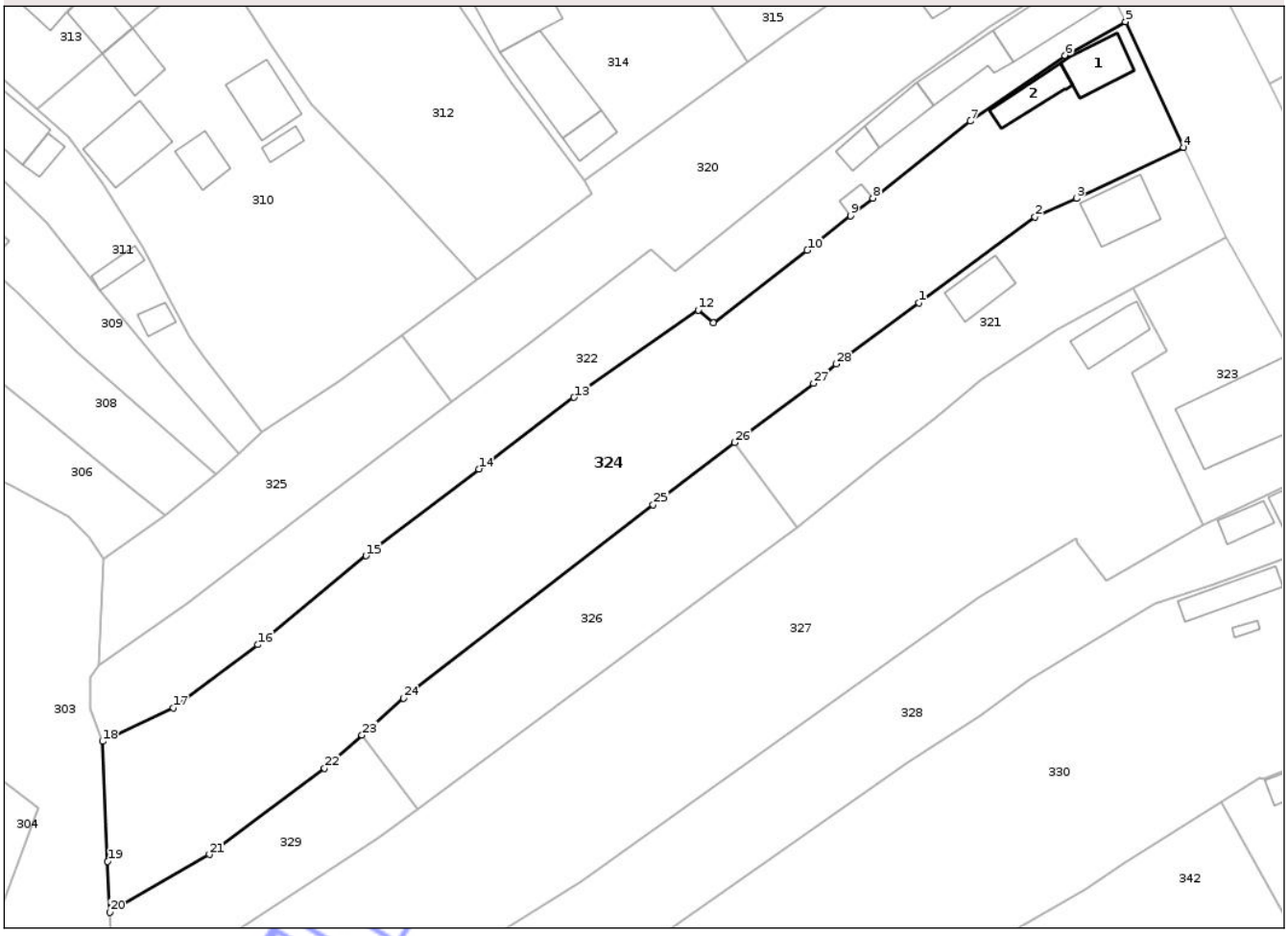

Date referitoare la teren

Crt	Categorie folosinţă	Intra vilan	Suprafaţa (mp)	Tarla	Parcelă	Nr. topo	Observaţii / Referinţe
1	curti constructii	DA	231	23	1100	-	
2	vie	DA	182	23	1100	-	
3	livada	DA	516	23	1099, 1100	-	
4	vie	DA	507	23	1098	-	
5	arabil	DA	1.299	23	1097	-	
6	faneata	DA	313	23	1097/1	-	

Date referitoare la construcţii

Crt	Număr	Destinaţie construcţie	Supraf. (mp)	Situaţie juridică	Observaţii / Referinţe
A1.1		constructii de locuinte	47	Cu acte	Nr. niveluri:1; S. construita la sol:47 mp; S. construita desfasurata:47 mp; parter
A1.2		constructii anexa	36	Cu acte	Nr. niveluri:1; S. construita la sol:36 mp; S. construita desfasurata:36 mp; parter

Document care conține date cu caracter personal, protejat de prevederile Regulamentului (UE) nr. 679/2016 și Legii 190/2018

Lungime Segmente
1) Valorile lungimilor segmentelor sunt obţinute din proiecţie în plan.

Punct început	X / Y	Punct sfârşit	X / Y	Lungime segment (** (m)
1	382.792,924 393.956,328	2	382.808,639 393.967,931	19.534
3	382.814,278 393.970,416	4	382.828,775 393.977,347	16.069
5	382.820,9 393.994,38	6	382.812,687 393.989,791	9.408
7	382.799,882 393.980,906	8	382.786,688 393.970,472	16.821
9	382.783,653 393.968,072	10	382.777,776 393.963,424	7.493
11	382.765,049 393.953,593	12	382.763,039 393.955,33	2.656
13	382.746,196 393.943,5	14	382.733,301 393.933,798	16.137
15	382.718,022 393.922,038	16	382.703,358 393.910,005	18.97
17	382.691,924 393.901,437	18	382.682,322 393.896,907	10.617
19	382.683,025 393.880,671	20	382.683,325 393.873,747	6.931
21	382.696,81 393.881,584	22	382.712,407 393.893,257	19.481
23	382.717,486 393.897,753	24	382.723,11 393.902,732	7.511
25	382.756,909 393.928,955	26	382.767,978 393.937,379	13.91
27	382.778,636 393.945,405	28	382.781,733 393.948,015	4.051

Punct început	X / Y	Punct sfârşit	X / Y	Lungime segment (** (m)
2	382.808,639 393.967,931	3	382.814,278 393.970,416	6.162
4	382.828,775 393.977,347	5	382.820,9 393.994,38	18.765
6	382.812,687 393.989,791	7	382.799,882 393.980,906	15.585
8	382.786,688 393.970,472	9	382.783,653 393.968,072	3.87
10	382.777,776 393.963,424	11	382.765,049 393.953,593	16.081
12	382.763,039 393.955,33	13	382.746,196 393.943,5	20.583
14	382.733,301 393.933,798	15	382.718,022 393.922,038	19.28
16	382.703,358 393.910,005	17	382.691,924 393.901,437	14.288
18	382.682,322 393.896,907	19	382.683,025 393.880,671	16.251
20	382.683,325 393.873,747	21	382.696,81 393.881,584	15.598
22	382.712,407 393.893,257	23	382.717,486 393.897,753	6.783
24	382.723,11 393.902,732	25	382.756,909 393.928,955	42.779
26	382.767,978 393.937,379	27	382.778,636 393.945,405	13.342
28	382.781,733 393.948,015	1	382.792,924 393.956,328	13.94

** Lungimile segmentelor sunt determinate în planul de proiecţie Stereo 70 şi sunt rotunjite la 1 milimetru.
*** Distanţa dintre puncte este formată din segmente cumulate ce sunt mai mici decât valoarea 1 milimetru.

Neutilizabil în circuitul civil

DATE DESPRE IMOBILUL NR. 325

Oficiul de Cadastru şi Publicitate Imobiliară GORJ
Biroul de Cadastru şi Publicitate Imobiliară Targu Jiu

A. Partea I. Descrierea imobilului

TEREN Intravilan

Adresa: Loc. Bobu, Jud. Gorj

Nr. Crt	Nr cadastral Nr. topografic	Suprafaţa* (mp)	Observaţii / Referinţe
A1		635	Sector cadastral:46 Teren neimprejmuit;

B. Partea II. Proprietari şi acte

Inscrieri privitoare la dreptul de proprietate şi alte drepturi reale		Referinţe
/		
Act Normativ nr. 7, din 13/03/1996 emis de Parlamentul României (art. 13, alin. 1);		
B1	Intabulare, drept de PROPRIETATE, dobandit prin Lege, cota actuala 1/1	A1
	1) **NEIDENTIFICAT NEIDENTIFICAT**	
Act Administrativ nr. 20809, din 14/10/2025 emis de Comuna Scoarța;		
B2	Se notează posesia faptică în favoarea lui Moraru Nicolae	A1
	1) **Moraru Nicolae**	

C. Partea III. SARCINI .

Inscrieri privind dezmembramintele dreptului de proprietate, drepturi reale de garanţie şi sarcini	Referinţe
NU SUNT	

Neutilizabil în circuitul civil

Anexa Nr. 1 La Partea I

Teren

Nr cadastral	Suprafaţa (mp)*	Observaţii / Referinţe
	635	

* Suprafaţa este determinată in planul de proiecţie Stereo 70.

DETALII LINIARE IMOBIL

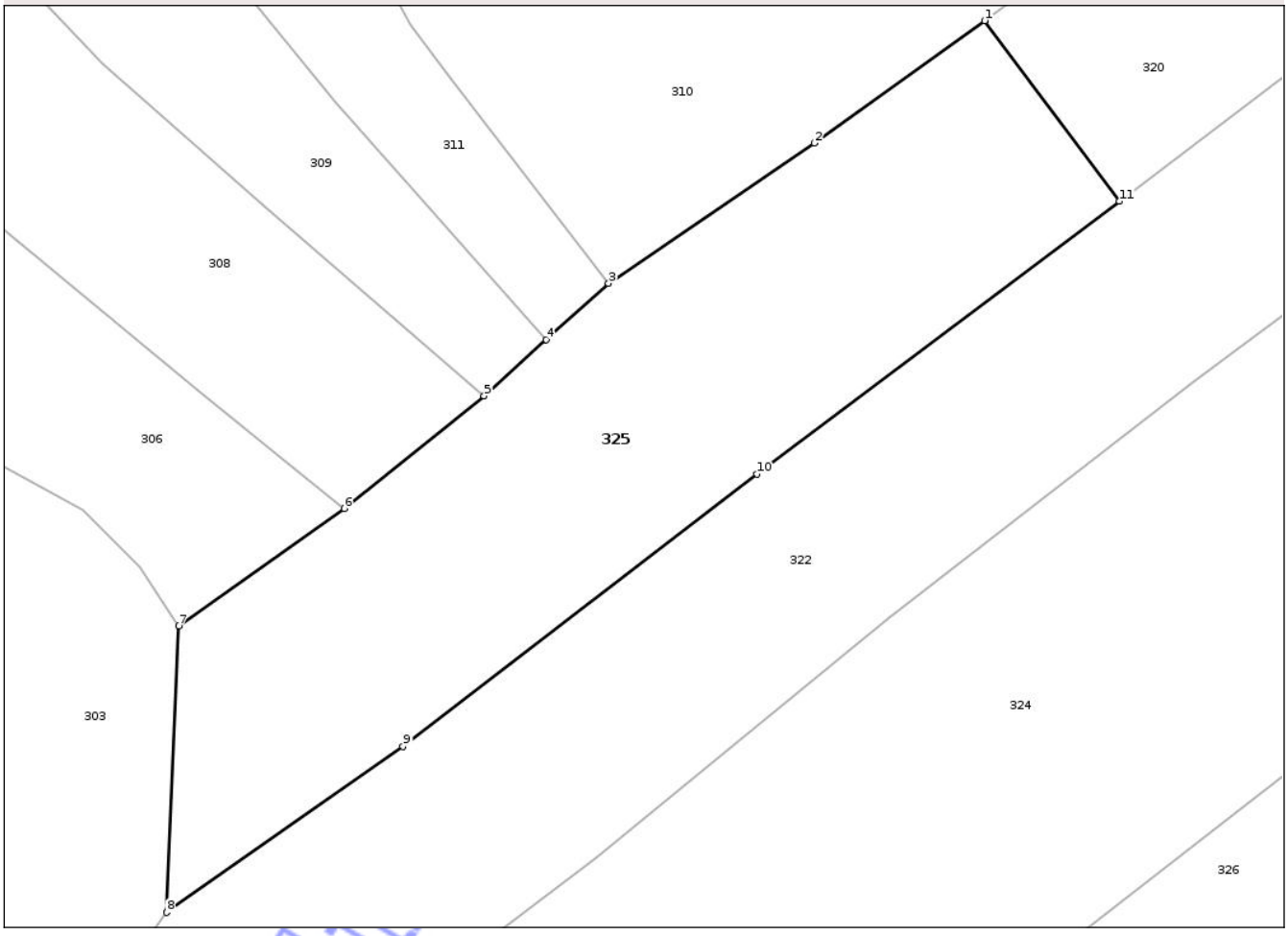

Date referitoare la teren

Crt	Categorie folosință	Intra vilan	Suprafaţa (mp)	Tarla	Parcelă	Nr. topo	Observaţii / Referinţe
1	vie	DA	299	23	1104/2	-	
2	faneata	DA	336	23	1104/2, 1135/6	-	

Lungime Segmente
1) Valorile lungimilor segmentelor sunt obţinute din proiecţie în plan.

Punct început	X / Y	Punct sfârşit	X / Y	Lungime segment (** (m)
1	382.722,824 393.951,896	2	382.714,302 393.945,771	10.494
2	382.714,302 393.945,771	3	382.703,972 393.938,756	12.487
3	382.703,972 393.938,756	4	382.700,856 393.935,939	4.201
4	382.700,856 393.935,939	5	382.697,739 393.933,122	4.201

Document care conține date cu caracter personal, protejat de prevederile Regulamentului (UE) nr. 679/2016 și Legii 190/2018

Punct început	X / Y	Punct sfârşit	X / Y	Lungime segment (** (m)
5	382.697,739 393.933,122	6	382.690,729 393.927,487	8.994
6	382.690,729 393.927,487	7	382.682,442 393.921,617	10.155
7	382.682,442 393.921,617	8	382.681,829 393.907,272	14.358
8	382.681,829 393.907,272	9	382.693,678 393.915,573	14.468
9	382.693,678 393.915,573	10	382.711,414 393.929,202	22.367
10	382.711,414 393.929,202	11	382.729,583 393.942,866	22.734
11	382.729,583 393.942,866	1	382.722,824 393.951,896	11.28

** Lungimile segmentelor sunt determinate în planul de proiecţie Stereo 70 şi sunt rotunjite la 1 milimetru.
*** Distanţa dintre puncte este formată din segmente cumulate ce sunt mai mici decât valoarea 1 milimetru.

Neutilizabil în circuitul civil

DATE DESPRE IMOBILUL NR. 326

Oficiul de Cadastru şi Publicitate Imobiliară GORJ
Biroul de Cadastru şi Publicitate Imobiliară Targu Jiu

A. Partea I. Descrierea imobilului

TEREN Intravilan

Adresa: Loc. Bobu, Jud. Gorj

Nr. Crt	Nr cadastral Nr. topografic	Suprafaţa* (mp)	Observaţii / Referinţe
A1		876	Sector cadastral:46 Teren neimprejmuit;

B. Partea II. Proprietari şi acte

Inscrieri privitoare la dreptul de proprietate şi alte drepturi reale		Referinţe
/		
Act Normativ nr. 7, din 13/03/1996 emis de Parlamentul României (art. 13, alin. 1);		
B1	Intabulare, drept de PROPRIETATE, dobandit prin Lege, cota actuala 1/1	A1
	1) **NEIDENTIFICAT NEIDENTIFICAT**	
Act Administrativ nr. 20810, din 14/10/2025 emis de Comuna Scoarța;		
B2	Se notează posesia faptică în favoarea lui Motcă Constantin și Motcă Marinela	A1
	1) **Motcă Constantin** 2) **Motcă Marinela**	

C. Partea III. SARCINI .

Inscrieri privind dezmembramintele dreptului de proprietate, drepturi reale de garanţie şi sarcini	Referinţe
NU SUNT	

Neutilizabil în circuitul civil

Anexa Nr. 1 La Partea I

Teren

Nr cadastral	Suprafaţa (mp)*	Observaţii / Referinţe
	876	

* Suprafaţa este determinată in planul de proiecţie Stereo 70.

DETALII LINIARE IMOBIL

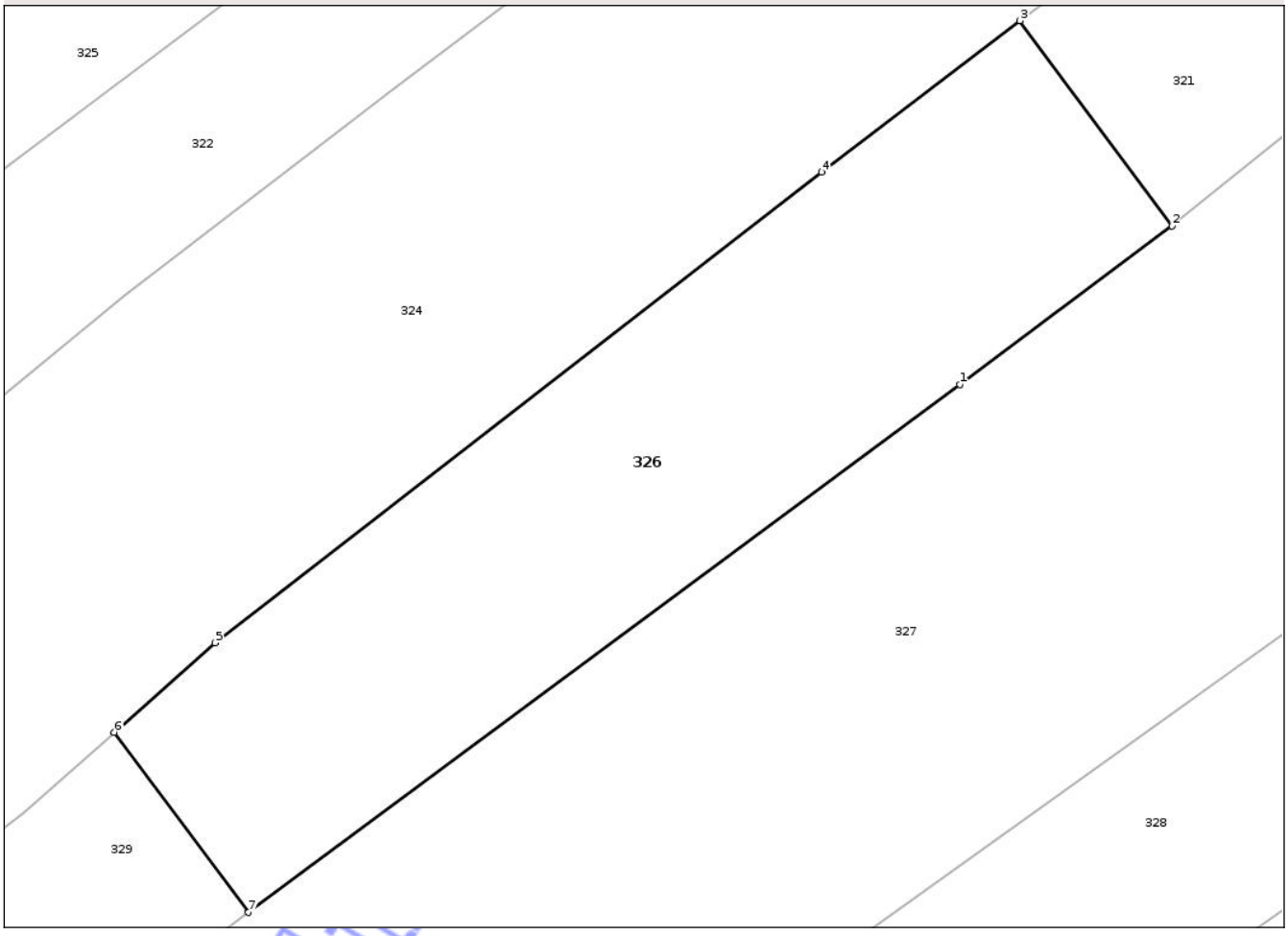

Date referitoare la teren

Crt	Categorie folosință	Intra vilan	Suprafaţa (mp)	Tarla	Parcelă	Nr. topo	Observaţii / Referinţe
1	faneata	DA	876	23	1095	-	

Lungime Segmente
1) Valorile lungimilor segmentelor sunt obţinute din proiecţie în plan.

Punct început	X / Y	Punct sfârşit	X / Y	Lungime segment (** (m)
1	382.764,616 393.917,118	2	382.776,44 393.925,948	14.757
2	382.776,44 393.925,948	3	382.767,978 393.937,379	14.223
3	382.767,978 393.937,379	4	382.756,909 393.928,955	13.91
4	382.756,909 393.928,955	5	382.723,11 393.902,732	42.779
5	382.723,11 393.902,732	6	382.717,486 393.897,753	7.511

Document care conține date cu caracter personal, protejat de prevederile Regulamentului (UE) nr. 679/2016 și Legii 190/2018

Punct început	X / Y	Punct sfârşit	X / Y	Lungime segment (** (m)
6	382.717,486 393.897,753	7	382.724,964 393.887,726	12.509
7	382.724,964 393.887,726	1	382.764,616 393.917,118	49.358

** Lungimile segmentelor sunt determinate în planul de proiecţie Stereo 70 şi sunt rotunjite la 1 milimetru.
*** Distanţa dintre puncte este formată din segmente cumulate ce sunt mai mici decât valoarea 1 milimetru.

Neutilizabil în circuitul civil

DATE DESPRE IMOBILUL NR. 327

Oficiul de Cadastru şi Publicitate Imobiliară GORJ
Biroul de Cadastru şi Publicitate Imobiliară Targu Jiu

A. Partea I. Descrierea imobilului

TEREN Intravilan

Adresa: Loc. Bobu, Jud. Gorj

Nr. Crt	Nr cadastral Nr. topografic	Suprafaţa* (mp)	Observaţii / Referinţe
A1		3.745	Sector cadastral:46 Teren neimprejmuit;

Construcţii

Crt	Nr cadastral Nr. topografic	Adresa	Observaţii / Referinţe
A1.1		Loc. Bobu, Jud. Gorj	Nr. niveluri:1; S. construita la sol:46 mp; S. construita desfasurata:46 mp; parter

B. Partea II. Proprietari şi acte

Inscrieri privitoare la dreptul de proprietate şi alte drepturi reale		Referinţe
/		
Act Normativ nr. 7, din 13/03/1996 emis de Parlamentul României (art. 13, alin. 1);		
B1	Intabulare, drept de PROPRIETATE, dobandit prin Lege, cota actuala 1/1	A1
	1) **NEIDENTIFICAT NEIDENTIFICAT**	
Act Administrativ nr. 20811, din 14/10/2025 emis de Comuna Scoarța;		
B2	Se notează posesia faptică în favoarea lui Pîrvulescu Rozica și Anghel Oana	A1
	1) **Pîrvulescu Rozica** 2) **Anghel Oana**	
Act Normativ nr. 7, din 13/03/1996 emis de Parlamentul României (art. 12, alin. 14);		
B3	Intabulare, drept de PROPRIETATE, dobandit prin Lege, cota actuala 1/1	A1.1
	1) **Pîrvulescu Rozica** 2) **Anghel Oana**	

C. Partea III. SARCINI .

Inscrieri privind dezmembramintele dreptului de proprietate, drepturi reale de garanţie şi sarcini	Referinţe
NU SUNT	

Neutilizabil în circuitul civil

Anexa Nr. 1 La Partea I

Teren

Nr cadastral	Suprafaţa (mp)*	Observaţii / Referinţe
	3.745	

* Suprafaţa este determinată in planul de proiecţie Stereo 70.

DETALII LINIARE IMOBIL

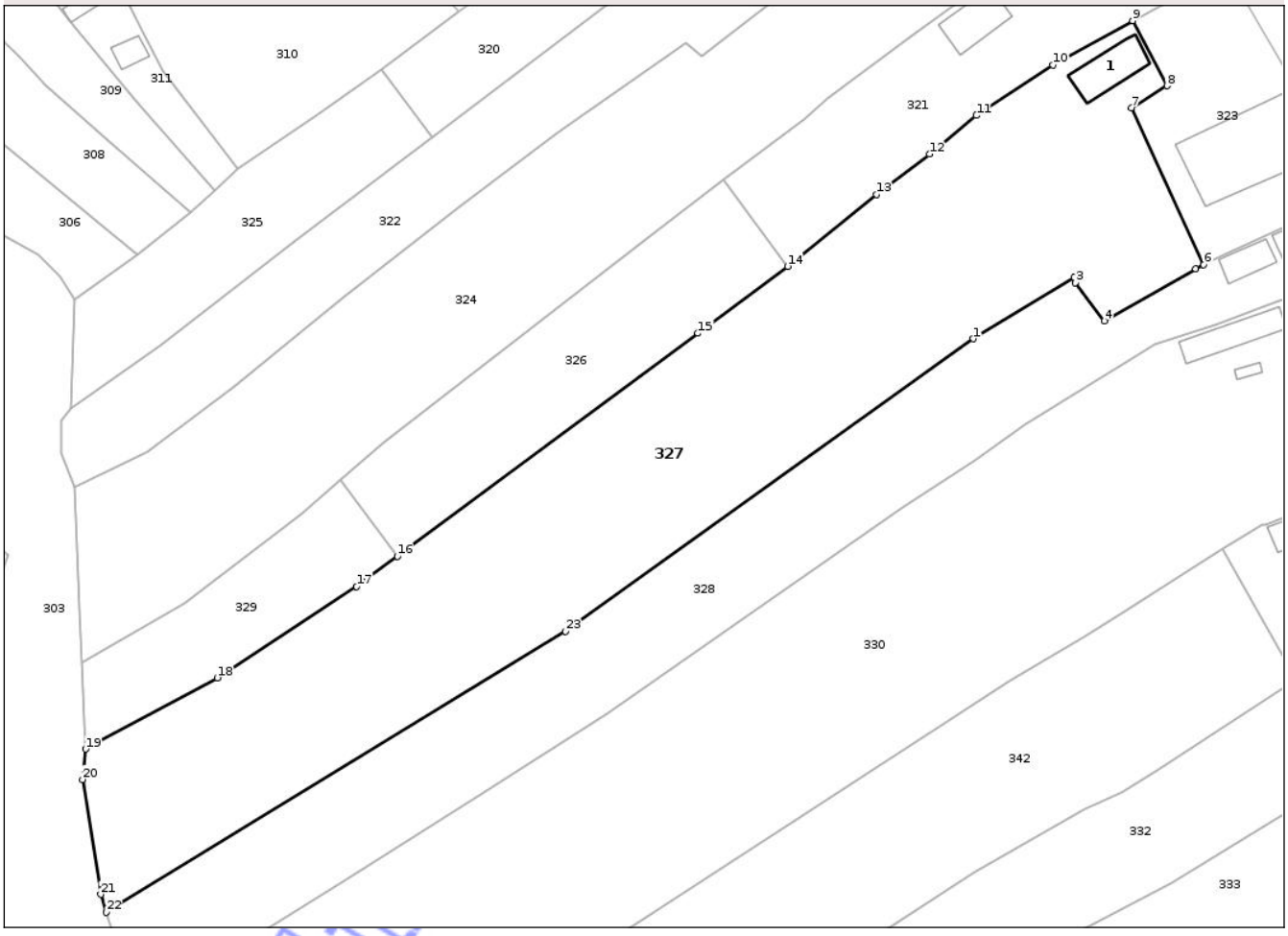

Date referitoare la teren

Crt	Categorie folosință	Intra vilan	Suprafaţa (mp)	Tarla	Parcelă	Nr. topo	Observaţii / Referinţe
1	curti constructii	DA	404	23	1091	-	
2	vie	DA	36	23	1091	-	
3	arabil	DA	2.633	23	1091, 1092	-	
4	livada	DA	309	23	1091, 1092	-	
5	vie	DA	241	23	1092	-	
6	faneata	DA	122	23	1092	-	

Date referitoare la construcţii

Crt	Număr	Destinaţie construcţie	Supraf. (mp)	Situaţie juridică	Observaţii / Referinţe
A1.1		constructii anexa	46	Cu acte	Nr. niveluri:1; S. construita la sol:46 mp; S. construita desfasurata:46 mp; parter

Lungime Segmente

1) Valorile lungimilor segmentelor sunt obţinute din proiecţie în plan.

Punct început	X / Y	Punct sfârşit	X / Y	Lungime segment (** (m)	Punct început	X / Y	Punct sfârşit	X / Y	Lungime segment (** (m)

Document care conține date cu caracter personal, protejat de prevederile Regulamentului (UE) nr. 679/2016 și Legii 190/2018

Punct început	X / Y	Punct sfârşit	X / Y	Lungime segment (** (m)
1	382.800,979 393.916,399	2	382.814,255 393.924,481	15.542
3	382.814,451 393.923,79	4	382.818,244 393.918,716	6.335
5	382.830,282 393.925,621	6	382.831,36 393.926,131	1.193
7	382.821,839 393.946,832	8	382.826,523 393.949,726	5.506
9	382.821,972 393.958,3	10	382.811,439 393.952,493	12.028
11	382.801,354 393.945,825	12	382.795,175 393.940,729	8.009
13	382.788,176 393.935,406	14	382.776,44 393.925,948	15.072
15	382.764,616 393.917,118	16	382.724,964 393.887,726	49.358
17	382.719,59 393.883,742	18	382.701,192 393.871,702	21.987
19	382.683,82 393.862,328	20	382.683,406 393.858,296	4.053
21	382.685,828 393.843,182	22	382.686,587 393.840,805	2.495
23	382.747,165 393.877,849	1	382.800,979 393.916,399	66.197

Punct început	X / Y	Punct sfârşit	X / Y	Lungime segment (** (m)
2	382.814,255 393.924,481	3	382.814,451 393.923,79	0.718
4	382.818,244 393.918,716	5	382.830,282 393.925,621	13.878
6	382.831,36 393.926,131	7	382.821,839 393.946,832	22.786
8	382.826,523 393.949,726	9	382.821,972 393.958,3	9.707
10	382.811,439 393.952,493	11	382.801,354 393.945,825	12.09
12	382.795,175 393.940,729	13	382.788,176 393.935,406	8.793
14	382.776,44 393.925,948	15	382.764,616 393.917,118	14.757
16	382.724,964 393.887,726	17	382.719,59 393.883,742	6.69
18	382.701,192 393.871,702	19	382.683,82 393.862,328	19.741
20	382.683,406 393.858,296	21	382.685,828 393.843,182	15.307
22	382.686,587 393.840,805	23	382.747,165 393.877,849	71.007

** Lungimile segmentelor sunt determinate în planul de proiecţie Stereo 70 şi sunt rotunjite la 1 milimetru.
*** Distanţa dintre puncte este formată din segmente cumulate ce sunt mai mici decât valoarea 1 milimetru.

Neutilizabil în circuitul civil

DATE DESPRE IMOBILUL NR. 328

Oficiul de Cadastru şi Publicitate Imobiliară GORJ
Biroul de Cadastru şi Publicitate Imobiliară Targu Jiu

A. Partea I. Descrierea imobilului

Nr. CF vechi:31
Nr. cadastral vechi:102

TEREN Intravilan

Adresa: Loc. Bobu, Str Mărului, Nr. 16, Jud. Gorj

Nr. Crt	Nr cadastral Nr. topografic	Suprafaţa* (mp)	Observaţii / Referinţe
A1	35839	2.237	Sector cadastral:46 Teren neimprejmuit;

Construcţii

Crt	Nr cadastral Nr. topografic	Adresa	Observaţii / Referinţe
A1.1	35839-C1	Loc. Bobu, Str Mărului, Nr. 16, Jud. Gorj	Nr. niveluri:1; S. construita la sol:43 mp; S. construita desfasurata:43 mp; parter
A1.2	35839-C2	Loc. Bobu, Str Mărului, Nr. 16, Jud. Gorj	Nr. niveluri:1; S. construita la sol:23 mp; S. construita desfasurata:23 mp; parter

B. Partea II. Proprietari şi acte

Inscrieri privitoare la dreptul de proprietate şi alte drepturi reale		Referinţe
726 / 26/10/1999		
Act Notarial nr. 1670, din 08/04/1999 emis de NP Claudia Părău;		
B1	Intabulare, drept de PROPRIETATEcu titlu de drept întreținere, dobandit prin Conventie, cota actuala 1/1	A1
	1) **Iedu Pompiliu**, căsătorit cu 2) **Iedu Didona**, bun comun	
	OBSERVATII: (provenita din conversia CF 31)	
B2	Intabulare, drept de PROPRIETATEcu titlu de drept întreținere, dobandit prin Conventie, cota actuala 1/1	A1.1
	1) **Iedu Pompiliu**, căsătorit cu 2) **Iedu Didona**, bun comun	
/		
Act Normativ nr. 7, din 13/03/1996 emis de Parlamentul României (art. 12, alin. 14);		
B3	Intabulare, drept de PROPRIETATE, dobandit prin Lege, cota actuala 1/1	A1.2
	1) **Iedu Pompiliu**, căsătorit cu 2) **Iedu Didona**, bun comun	

C. Partea III. SARCINI .

Inscrieri privind dezmembramintele dreptului de proprietate, drepturi reale de garanţie şi sarcini	Referinţe
NU SUNT	

Neutilizabil în circuitul civil

Anexa Nr. 1 La Partea I

Teren

Nr cadastral	Suprafaţa (mp)*	Observaţii / Referinţe
35839	2.237	

* Suprafaţa este determinată in planul de proiecţie Stereo 70.

DETALII LINIARE IMOBIL

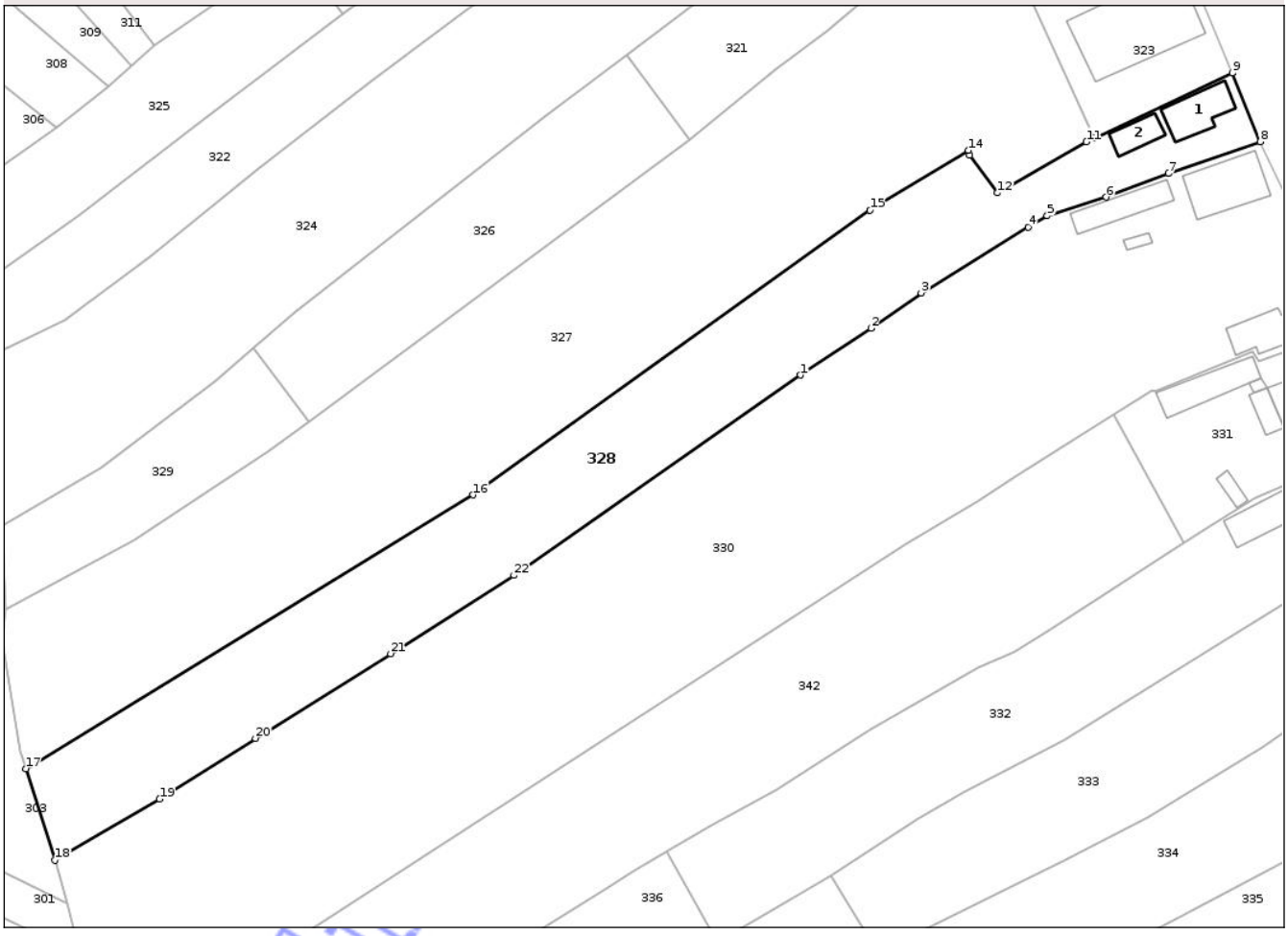

Date referitoare la teren

Crt	Categorie folosință	Intra vilan	Suprafaţa (mp)	Tarla	Parcelă	Nr. topo	Observaţii / Referinţe
1	curti constructii	DA	196	23	1089	-	
2	arabil	DA	1.613	23	1088, 1091/2	-	
3	vie	DA	131	23	1087	-	
4	livada	DA	297	23	1087	-	

Date referitoare la construcţii

Crt	Număr	Destinaţie construcţie	Supraf. (mp)	Situaţie juridică	Observaţii / Referinţe
A1.1	35839-C1	constructii de locuinte	43	Cu acte	Nr. niveluri:1; S. construita la sol:43 mp; S. construita desfasurata:43 mp; parter
A1.2	35839-C2	constructii anexa	23	Cu acte	Nr. niveluri:1; S. construita la sol:23 mp; S. construita desfasurata:23 mp; parter

Lungime Segmente

1) Valorile lungimilor segmentelor sunt obţinute din proiecţie în plan.

Punct început	X / Y	Punct sfârşit	X / Y	Lungime segment (** (m)	Punct început	X / Y	Punct sfârşit	X / Y	Lungime segment (** (m)

Punct început	X / Y	Punct sfârşit	X / Y	Lungime segment (** (m)
1	382.791,524 393.894,071	2	382.801,094 393.900,398	11.472
3	382.807,898 393.905,187	4	382.822,359 393.914,065	16.969
5	382.824,948 393.915,611	6	382.832,941 393.918,141	8.384
7	382.841,379 393.921,34	8	382.853,833 393.925,664	13.183
9	382.850,027 393.934,961	10	382.831,36 393.926,131	20.649
11	382.830,282 393.925,621	12	382.818,244 393.918,716	13.878
13	382.814,451 393.923,79	14	382.814,255 393.924,481	0.718
15	382.800,979 393.916,399	16	382.747,165 393.877,849	66.197
17	382.686,587 393.840,805	18	382.690,543 393.828,422	13.0
19	382.704,708 393.836,694	20	382.717,685 393.844,918	15.363
21	382.736,001 393.856,364	22	382.752,717 393.866,973	19.798

Punct început	X / Y	Punct sfârşit	X / Y	Lungime segment (** (m)
2	382.801,094 393.900,398	3	382.807,898 393.905,187	8.321
4	382.822,359 393.914,065	5	382.824,948 393.915,611	3.015
6	382.832,941 393.918,141	7	382.841,379 393.921,34	9.024
8	382.853,833 393.925,664	9	382.850,027 393.934,961	10.046
10	382.831,36 393.926,131	11	382.830,282 393.925,621	1.193
12	382.818,244 393.918,716	13	382.814,451 393.923,79	6.335
14	382.814,255 393.924,481	15	382.800,979 393.916,399	15.542
16	382.747,165 393.877,849	17	382.686,587 393.840,805	71.007
18	382.690,543 393.828,422	19	382.704,708 393.836,694	16.404
20	382.717,685 393.844,918	21	382.736,001 393.856,364	21.599
22	382.752,717 393.866,973	1	382.791,524 393.894,071	47.331

**** Lungimile segmentelor sunt determinate în planul de proiecţie Stereo 70 şi sunt rotunjite la 1 milimetru.**
***** Distanţa dintre puncte este formată din segmente cumulate ce sunt mai mici decât valoarea 1 milimetru.**

Neutilizabil în circuitul civil

DATE DESPRE IMOBILUL NR. 329

Oficiul de Cadastru şi Publicitate Imobiliară GORJ
Biroul de Cadastru şi Publicitate Imobiliară Targu Jiu

A. Partea I. Descrierea imobilului

TEREN Intravilan

Adresa: Loc. Bobu, Jud. Gorj

Nr. Crt	Nr cadastral Nr. topografic	Suprafaţa* (mp)	Observaţii / Referinţe
A1		501	Sector cadastral:46 Teren neimprejmuit;

B. Partea II. Proprietari şi acte

Inscrieri privitoare la dreptul de proprietate şi alte drepturi reale		Referinţe
/		
Act Administrativ nr. 1517686, din 23/03/2010 emis de CJPSDPAT Gorj;		
B1	Intabulare, drept de PROPRIETATE, dobandit prin Reconstituire, cota actuala 1/1	A1
	1) **Alesandru Vasile**	

C. Partea III. SARCINI .

Inscrieri privind dezmembramintele dreptului de proprietate, drepturi reale de garanţie şi sarcini	Referinţe
NU SUNT	

Neutilizabil în circuitul civil

Anexa Nr. 1 La Partea I

Teren

Nr cadastral	Suprafaţa (mp)*	Observaţii / Referinţe
	501	

* Suprafaţa este determinată in planul de proiecţie Stereo 70.

DETALII LINIARE IMOBIL

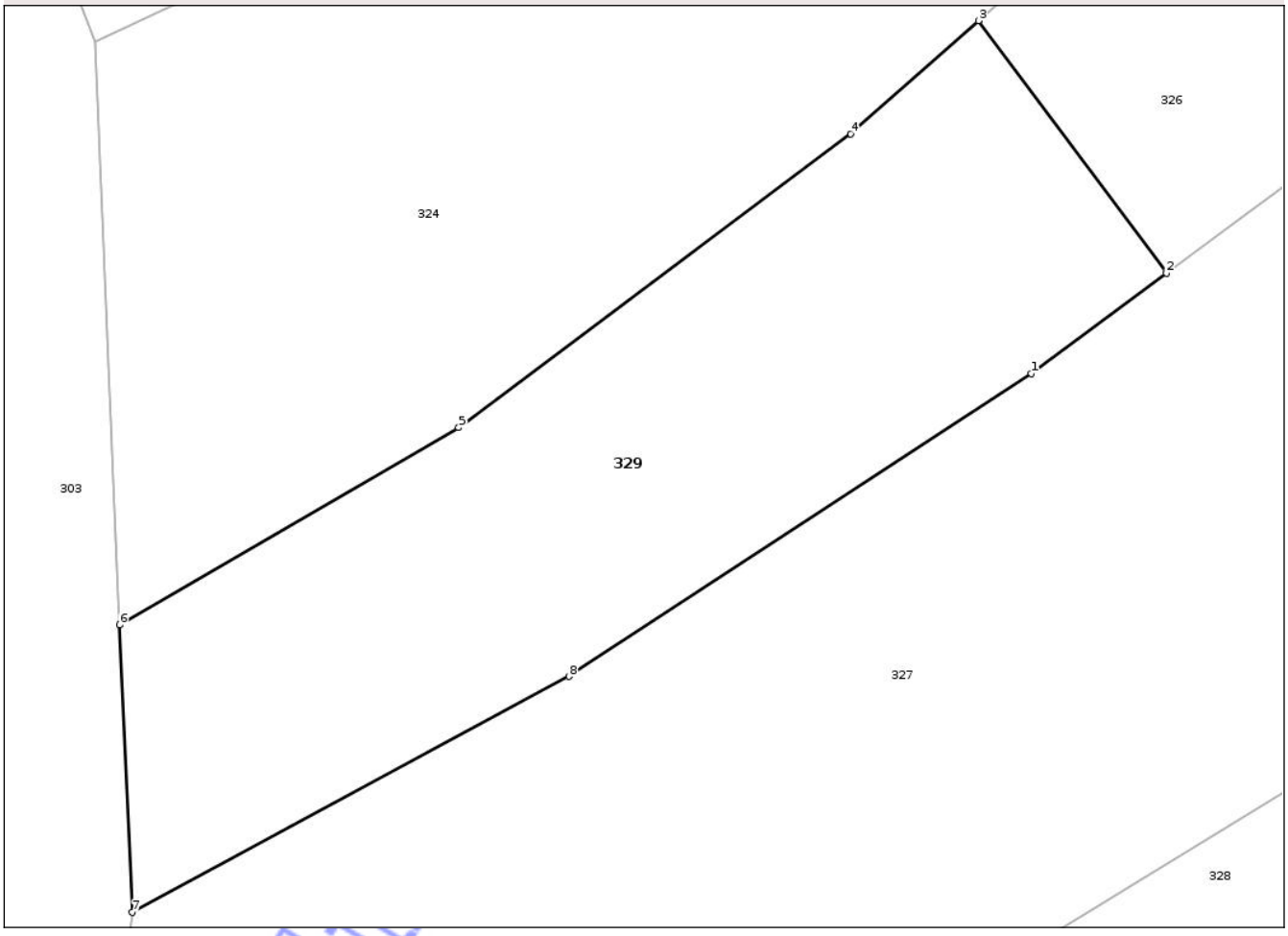

Date referitoare la teren

Crt	Categorie folosință	Intra vilan	Suprafaţa (mp)	Tarla	Parcelă	Nr. topo	Observaţii / Referinţe
1	pasune	DA	501	23	1096/1	-	tufăriș

Lungime Segmente
1) Valorile lungimilor segmentelor sunt obţinute din proiecţie în plan.

Punct început	X / Y	Punct sfârşit	X / Y	Lungime segment (** (m)
1	382.719,59 393.883,742	2	382.724,964 393.887,726	6.69
2	382.724,964 393.887,726	3	382.717,486 393.897,753	12.509
3	382.717,486 393.897,753	4	382.712,407 393.893,257	6.783
4	382.712,407 393.893,257	5	382.696,81 393.881,584	19.481
5	382.696,81 393.881,584	6	382.683,325 393.873,747	15.598

Document care conține date cu caracter personal, protejat de prevederile Regulamentului (UE) nr. 679/2016 și Legii 190/2018

Punct început	X / Y	Punct sfârşit	X / Y	Lungime segment (** (m)
6	382.683,325 393.873,747	7	382.683,82 393.862,328	11.429
7	382.683,82 393.862,328	8	382.701,192 393.871,702	19.741
8	382.701,192 393.871,702	1	382.719,59 393.883,742	21.987

** Lungimile segmentelor sunt determinate în planul de proiecţie Stereo 70 şi sunt rotunjite la 1 milimetru.
*** Distanţa dintre puncte este formată din segmente cumulate ce sunt mai mici decât valoarea 1 milimetru.

Neutilizabil în circuitul civil

DATE DESPRE IMOBILUL NR. 330

Oficiul de Cadastru şi Publicitate Imobiliară GORJ
Biroul de Cadastru şi Publicitate Imobiliară Targu Jiu

A. Partea I. Descrierea imobilului

TEREN Intravilan

Adresa: Loc. Bobu, Str Mărului, Nr. 18, Jud. Gorj

Nr. Crt	Nr cadastral Nr. topografic	Suprafaţa* (mp)	Observaţii / Referinţe
A1	37188	5.099	Sector cadastral:46 Teren neimprejmuit;

Construcţii

Crt	Nr cadastral Nr. topografic	Adresa	Observaţii / Referinţe
A1.1	37188-C1	Loc. Bobu, Str Mărului, Nr. 18, Jud. Gorj	Nr. niveluri:1; S. construita la sol:66 mp; S. construita desfasurata:66 mp; parter
A1.2	37188-C2	Loc. Bobu, Str Mărului, Nr. 18, Jud. Gorj	Nr. niveluri:1; S. construita la sol:43 mp; S. construita desfasurata:43 mp; parter
A1.3	37188-C3	Loc. Bobu, Str Mărului, Nr. 18, Jud. Gorj	Nr. niveluri:1; S. construita la sol:41 mp; S. construita desfasurata:41 mp; parter
A1.4	37188-C4	Loc. Bobu, Str Mărului, Nr. 18, Jud. Gorj	Nr. niveluri:1; S. construita la sol:5 mp; S. construita desfasurata:5 mp; parter

B. Partea II. Proprietari şi acte

Inscrieri privitoare la dreptul de proprietate şi alte drepturi reale		Referinţe
76308 / 06/06/2023		
Act Notarial nr. 60, din 30/05/2023 emis de Chivu-Raceanu Maria;		
B1	Intabulare, drept de PROPRIETATE, dobandit prin Succesiune, cota actuala 1/4	A1
	1) **Petec Maria**, bun propriu	
B2	Intabulare, drept de PROPRIETATE, dobandit prin Succesiune, cota actuala 3/8	A1
	1) **Păunescu Adela**, bun propriu	
B3	Intabulare, drept de PROPRIETATE, dobandit prin Succesiune, cota actuala 3/8	A1
	1) **Petec Ion**, bun propriu	
/		
Act Administrativ nr. 20814, din 14/10/2025 emis de Comuna Scoarța;		
B4	Se notează posesia faptică pentru suprafața de 220mp în favoarea lui Petec Maria, Păunescu Adela și Petec Ion	A1
	1) **Petec Maria** 2) **Păunescu Adela** 3) **Petec Ion**	
Act Normativ nr. 7, din 13/03/1996 emis de Parlamentul României (art. 12, alin. 14);		
B5	Intabulare, drept de PROPRIETATE, dobandit prin Lege, cota actuala 1/1	A1.1, A1.2, A1.3, A1.4
	1) **Petec Maria** 2) **Păunescu Adela** 3) **Petec Ion**	

C. Partea III. SARCINI

Inscrieri privind dezmembramintele dreptului de proprietate, drepturi reale de garanţie şi sarcini		Referinţe
108500 / 23/10/2025		
Hotarare Judecatoreasca nr. INCHEIERE, din 21/10/2025 emis de Judecătoria Tg Jiu, in d 14840/318/2022 (somatie nr . din 21.10.2025, emis de BEJ IONILETE RAOL FLORIN d 1896/E/2022);		
C1	Se notează urmărirea cotei de 3/8 din imobil, proprietatea debitoarei Păunescu Adela, pentru suma de 4948,90 lei și suma de 1214,99 lei cheltuieli de executare	A1
	1) **KREDYT INKASO I NIESTANDARYZOWANY SEKURYTYZACYJNY FUNDUSZ**, CIF:9999999999999	

Neutilizabil în circuitul civil

Anexa Nr. 1 La Partea I

Teren

Nr cadastral	Suprafaţa (mp)*	Observaţii / Referinţe
37188	5.099	

* Suprafaţa este determinată in planul de proiecţie Stereo 70.

DETALII LINIARE IMOBIL

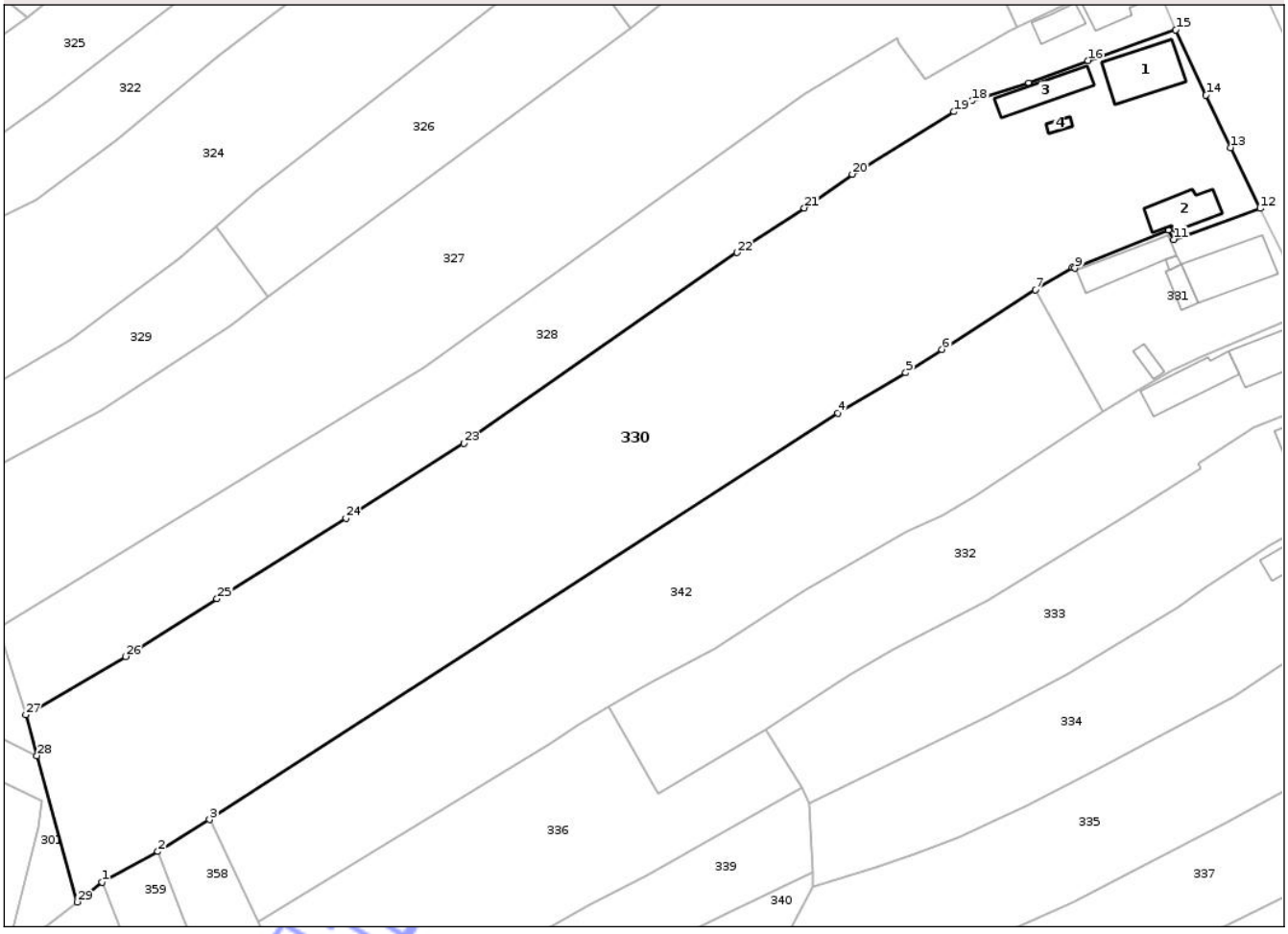

Date referitoare la teren

Crt	Categorie folosință	Intra vilan	Suprafaţa (mp)	Tarla	Parcelă	Nr. topo	Observaţii / Referinţe
1	curti constructii	DA	498	23	1084	-	
2	arabil	DA	120	23	1084	-	
3	vie	DA	139	23	1085/4	-	
4	arabil	DA	3.718	23	1085/3	-	
5	vie	DA	77	23	1085/2	-	
6	faneata	DA	259	23	1085/2	-	
7	vie	DA	226	23	1085/1	-	
8	faneata	DA	62	23	1085/1	-	

Date referitoare la construcţii

Crt	Număr	Destinaţie construcţie	Supraf. (mp)	Situaţie juridică	Observaţii / Referinţe
A1.1	37188-C1	constructii de locuinte	66	Cu acte	Nr. niveluri:1; S. construita la sol:66 mp; S. construita desfasurata:66 mp; parter

Document care conține date cu caracter personal, protejat de prevederile Regulamentului (UE) nr. 679/2016 și Legii 190/2018

Crt	Număr	Destinaţie construcţie	Supraf. (mp)	Situaţie juridică	Observaţii / Referinţe
A1.2	37188-C2	constructii anexa	43	Cu acte	Nr. niveluri:1; S. construita la sol:43 mp; S. construita desfasurata:43 mp; parter
A1.3	37188-C3	constructii anexa	41	Cu acte	Nr. niveluri:1; S. construita la sol:41 mp; S. construita desfasurata:41 mp; parter
A1.4	37188-C4	constructii anexa	5	Cu acte	Nr. niveluri:1; S. construita la sol:5 mp; S. construita desfasurata:5 mp; parter

Lungime Segmente

1) Valorile lungimilor segmentelor sunt obţinute din proiecţie în plan.

Punct început	X / Y	Punct sfârşit	X / Y	Lungime segment (** (m)
1	382.701,384 393.804,648	2	382.709,288 393.808,997	9.022
3	382.716,628 393.813,544	4	382.805,835 393.871,28	106.261
5	382.815,498 393.876,991	6	382.820,648 393.880,303	6.124
7	382.833,9 393.888,775	8	382.839,153 393.891,946	6.136
9	382.839,53 393.891,831	10	382.852,789 393.897,261	14.328
11	382.853,552 393.895,911	12	382.865,838 393.900,327	13.055
13	382.861,624 393.908,966	14	382.858,148 393.916,41	8.216
15	382.853,833 393.925,664	16	382.841,379 393.921,34	13.183
17	382.832,941 393.918,141	18	382.824,948 393.915,611	8.384
19	382.822,359 393.914,065	20	382.807,898 393.905,187	16.969
21	382.801,094 393.900,398	22	382.791,524 393.894,071	11.472
23	382.752,717 393.866,973	24	382.736,001 393.856,364	19.798
25	382.717,685 393.844,918	26	382.704,708 393.836,694	15.363
27	382.690,543 393.828,422	28	382.692,129 393.822,615	6.02
29	382.697,804 393.801,837	1	382.701,384 393.804,648	4.552

Punct început	X / Y	Punct sfârşit	X / Y	Lungime segment (** (m)
2	382.709,288 393.808,997	3	382.716,628 393.813,544	8.633
4	382.805,835 393.871,28	5	382.815,498 393.876,991	11.225
6	382.820,648 393.880,303	7	382.833,9 393.888,775	15.728
8	382.839,153 393.891,946	9	382.839,53 393.891,831	0.394
10	382.852,789 393.897,261	11	382.853,552 393.895,911	1.551
12	382.865,838 393.900,327	13	382.861,624 393.908,966	9.612
14	382.858,148 393.916,41	15	382.853,833 393.925,664	10.21
16	382.841,379 393.921,34	17	382.832,941 393.918,141	9.024
18	382.824,948 393.915,611	19	382.822,359 393.914,065	3.015
20	382.807,898 393.905,187	21	382.801,094 393.900,398	8.321
22	382.791,524 393.894,071	23	382.752,717 393.866,973	47.331
24	382.736,001 393.856,364	25	382.717,685 393.844,918	21.599
26	382.704,708 393.836,694	27	382.690,543 393.828,422	16.404
28	382.692,129 393.822,615	29	382.697,804 393.801,837	21.538

**** Lungimile segmentelor sunt determinate în planul de proiecţie Stereo 70 şi sunt rotunjite la 1 milimetru.**

***** Distanţa dintre puncte este formată din segmente cumulate ce sunt mai mici decât valoarea 1 milimetru.**

Neautentificabil în circuitul civil