DATE DESPRE IMOBILUL NR. 835

Oficiul de Cadastru şi Publicitate Imobiliară GORJ
Biroul de Cadastru şi Publicitate Imobiliară Targu Jiu

A. Partea I. Descrierea imobilului

TEREN Necunoscut

Adresa: Loc. Copacioasa, Str Liniuța, Jud. Gorj

Nr. Crt	Nr cadastral Nr. topografic	Suprafaţa* (mp)	Observaţii / Referinţe
A1	38993	Din acte: 3.979 Masurata: 4.352	Sector cadastral:116 Teren imprejmuit;

B. Partea II. Proprietari şi acte

Inscrieri privitoare la dreptul de proprietate şi alte drepturi reale		Referinţe
95772 / 28/07/2023		
Act Administrativ nr. 1526736, din 05/07/2023 emis de Comisia Județeană Gorj;		
B1	Imobil aflat sub incidența art.3, alin.1 din Legea 17/2014	A1
86866 / 03/09/2024		
Act Notarial nr. 237, din 02/09/2024 emis de NP Ciobanu Valerica Cezarina (act administrativ nr 11646 din 20.08.2024, emis de PRIMARIA COMUNEI SCOARTA);		
B2	Intabulare, drept de PROPRIETATE, dobandit prin Succesiune, cota actuala 1/1	A1
	1) **Diaconescu Sorin**, bun propriu	

C. Partea III. SARCINI .

Inscrieri privind dezmembramintele dreptului de proprietate, drepturi reale de garanţie şi sarcini	Referinţe
NU SUNT	

Neutilizabil în circuitul civil

Anexa Nr. 1 La Partea I

Teren

Nr cadastral	Suprafaţa (mp)*	Observaţii / Referinţe
38993	Din acte: 3.979 Masurata: 4.352	

* Suprafaţa este determinată in planul de proiecţie Stereo 70.

DETALII LINIARE IMOBIL

Date referitoare la teren

Crt	Categorie folosință	Intra vilan	Suprafaţa (mp)	Tarla	Parcelă	Nr. topo	Observaţii / Referinţe
1	vie	DA	146	15	462/1	-	
2	pasune	DA	1.777	15	462/1	-	tufăriș
3	faneata	DA	864	15	462/1	-	
4	faneata	NU	1.108	15	462/2	-	
5	pasune	NU	457	45	2077/6	-	tufăriș

Lungime Segmente

1) Valorile lungimilor segmentelor sunt obţinute din proiecţie în plan.

Punct început	X / Y	Punct sfârşit	X / Y	Lungime segment (** (m)
1	376.212,732 394.280,202	2	376.228,105 394.281,582	15.434
2	376.228,105 394.281,582	3	376.227,89 394.309,081	27.5

Document care conține date cu caracter personal, protejat de prevederile Regulamentului (UE) nr. 679/2016 și Legii 190/2018

Punct început	X / Y	Punct sfârşit	X / Y	Lungime segment (** (m)
3	376.227,89 394.309,081	4	376.207,117 394.310,377	20.813
4	376.207,117 394.310,377	5	376.185,782 394.312,749	21.466
5	376.185,782 394.312,749	6	376.161,787 394.313,878	24.022
6	376.161,787 394.313,878	7	376.140,411 394.312,537	21.418
7	376.140,411 394.312,537	8	376.125,131 394.311,579	15.31
8	376.125,131 394.311,579	9	376.090,935 394.312,69	34.214
9	376.090,935 394.312,69	10	376.076,544 394.313,164	14.399
10	376.076,544 394.313,164	11	376.061,957 394.289,428	27.86
11	376.061,957 394.289,428	12	376.077,078 394.289,108	15.124
12	376.077,078 394.289,108	13	376.098,554 394.288,538	21.483
13	376.098,554 394.288,538	14	376.124,732 394.287,148	26.215
14	376.124,732 394.287,148	15	376.162,827 394.284,764	38.17
15	376.162,827 394.284,764	16	376.166,086 394.285,269	3.298
16	376.166,086 394.285,269	17	376.205,41 394.276,414	40.308
17	376.205,41 394.276,414	18	376.207,202 394.280,688	4.634
18	376.207,202 394.280,688	19	376.208,468 394.280,624	1.268
19	376.208,468 394.280,624	1	376.212,732 394.280,202	4.285

** Lungimile segmentelor sunt determinate în planul de proiecţie Stereo 70 şi sunt rotunjite la 1 milimetru.
*** Distanţa dintre puncte este formată din segmente cumulate ce sunt mai mici decât valoarea 1 milimetru.

Neutilizabil în circuitul civil

DATE DESPRE IMOBILUL NR. 840

Oficiul de Cadastru şi Publicitate Imobiliară GORJ
Biroul de Cadastru şi Publicitate Imobiliară Targu Jiu

A. Partea I. Descrierea imobilului

Nr. CF vechi:218
Nr. cadastral vechi:334

TEREN Necunoscut

Adresa: Loc. Copacioasa, Str Liniuța, Jud. Gorj

Nr. Crt	Nr cadastral Nr. topografic	Suprafaţa* (mp)	Observaţii / Referinţe
A1	36018	Din acte: 4.679 Masurata: 4.776	Sector cadastral:116 Teren imprejmuit;

Construcţii

Crt	Nr cadastral Nr. topografic	Adresa	Observaţii / Referinţe
A1.1	36018-C1	Loc. Copacioasa, Str Liniuța, Jud. Gorj	Nr. niveluri:1; S. construita la sol:137 mp; S. construita desfasurata:137 mp; parter
A1.2	36018-C2	Loc. Copacioasa, Str Liniuța, Jud. Gorj	Nr. niveluri:1; S. construita la sol:2 mp; S. construita desfasurata:2 mp; parter

B. Partea II. Proprietari şi acte

Inscrieri privitoare la dreptul de proprietate şi alte drepturi reale		Referinţe
870 / 01/02/2005		
Act Notarial nr. 1292, din 25/02/2004 emis de NP Badea Silvia;		
B1	Intabulare, drept de PROPRIETATEcu titlu de drept cumpărare, dobandit prin Conventie, cota actuala 1/1	A1
	1) **Ianăș Marcel**, căsătorit cu 2) **Ianăș Lilioara**, bun comun	
	OBSERVATII: (provenita din conversia CF 218)	
/		
Act Normativ nr. 7, din 13/03/1996 emis de Parlamentul României (art. 12, alin. 14);		
B2	Intabulare, drept de PROPRIETATE, dobandit prin Lege, cota actuala 1/1	A1.1, A1.2
	1) **Ianăș Marcel**, căsătorit cu 2) **Ianăș Lilioara**, bun comun	

C. Partea III. SARCINI .

Inscrieri privind dezmembramintele dreptului de proprietate, drepturi reale de garanţie şi sarcini	Referinţe
NU SUNT	

Neautentic în circuitul civil

Anexa Nr. 1 La Partea I

Teren

Nr cadastral	Suprafaţa (mp)*	Observaţii / Referinţe
36018	Din acte: 4.679 Masurata: 4.776	

* Suprafaţa este determinată in planul de proiecţie Stereo 70.

DETALII LINIARE IMOBIL

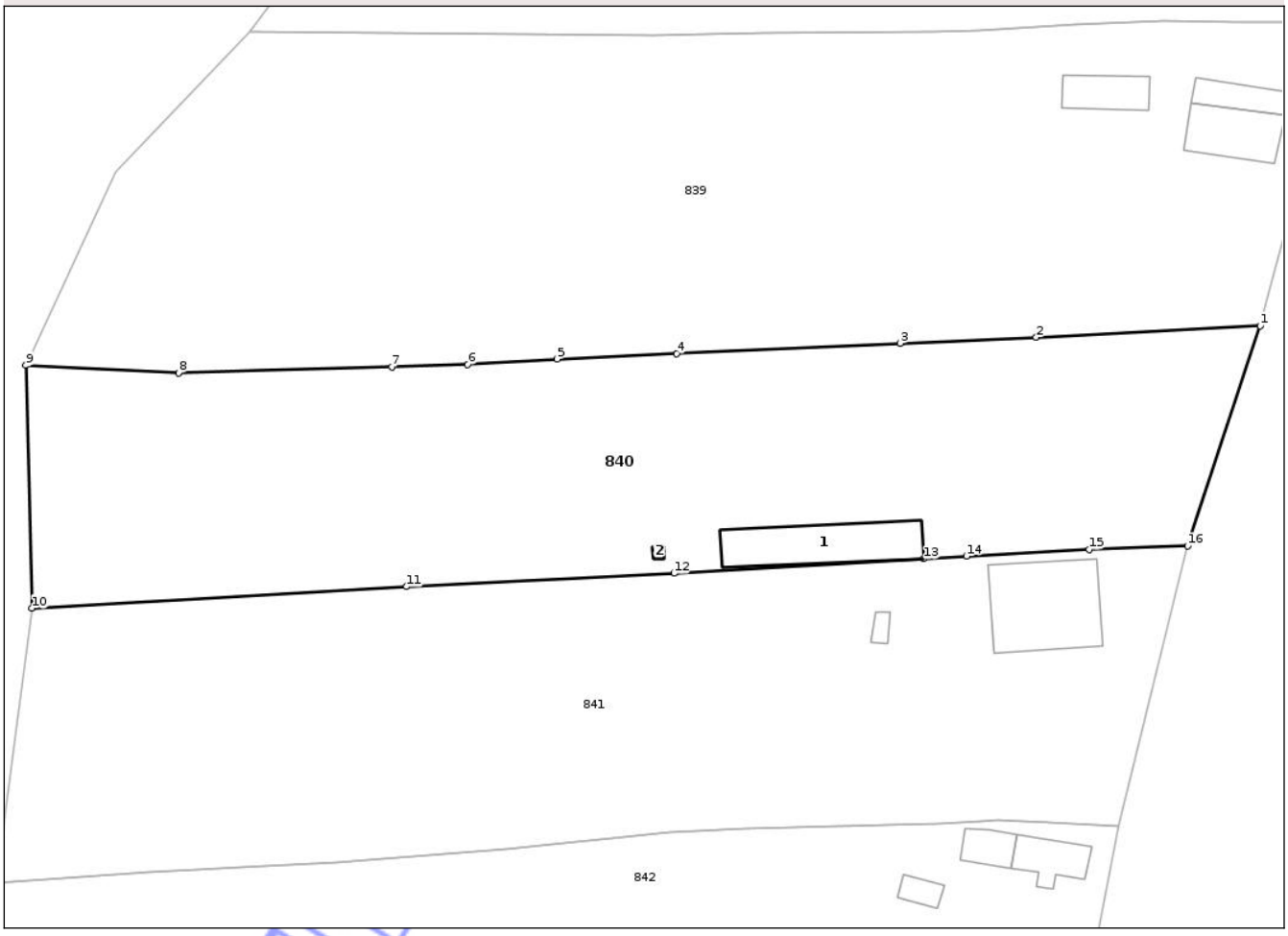

Date referitoare la teren

Crt	Categorie folosinţă	Intra vilan	Suprafaţa (mp)	Tarla	Parcelă	Nr. topo	Observaţii / Referinţe
1	curti constructii	DA	237	15	442	-	
2	faneata	DA	1.969	15	442	-	
3	faneata	NU	2.570	15	441, 442	-	

Date referitoare la construcţii

Crt	Număr	Destinaţie construcţie	Supraf. (mp)	Situaţie juridică	Observaţii / Referinţe
A1.1	36018-C1	constructii anexa	137	Cu acte	Nr. niveluri:1; S. construita la sol:137 mp; S. construita desfasurata:137 mp; parter
A1.2	36018-C2	constructii anexa	2	Cu acte	Nr. niveluri:1; S. construita la sol:2 mp; S. construita desfasurata:2 mp; parter

Lungime Segmente

1) Valorile lungimilor segmentelor sunt obţinute din proiecţie în plan.

Punct început	X / Y	Punct sfârşit	X / Y	Lungime segment (** (m)
1	376.137,423 394.140,823	2	376.107,287 394.139,271	30.177

Document care conține date cu caracter personal, protejat de prevederile Regulamentului (UE) nr. 679/2016 și Legii 190/2018

Punct început	X / Y	Punct sfârşit	X / Y	Lungime segment (** (m)
2	376.107,287 394.139,271	3	376.088,978 394.138,478	18.325
3	376.088,978 394.138,478	4	376.058,938 394.137,067	30.073
4	376.058,938 394.137,067	5	376.042,828 394.136,361	16.125
5	376.042,828 394.136,361	6	376.030,814 394.135,619	12.038
6	376.030,814 394.135,619	7	376.020,577 394.135,305	10.242
7	376.020,577 394.135,305	8	375.991,888 394.134,501	28.7
8	375.991,888 394.134,501	9	375.971,358 394.135,5	20.554
9	375.971,358 394.135,5	10	375.972,208 394.102,849	32.662
10	375.972,208 394.102,849	11	376.022,592 394.105,758	50.467
11	376.022,592 394.105,758	12	376.058,548 394.107,544	36.001
12	376.058,548 394.107,544	13	376.092,179 394.109,497	33.687
13	376.092,179 394.109,497	14	376.097,901 394.109,832	5.732
14	376.097,901 394.109,832	15	376.114,385 394.110,753	16.509
15	376.114,385 394.110,753	16	376.127,632 394.111,215	13.256
16	376.127,632 394.111,215	1	376.137,423 394.140,823	31.185

**** Lungimile segmentelor sunt determinate în planul de proiecţie Stereo 70 şi sunt rotunjite la 1 milimetru.**
***** Distanţa dintre puncte este formată din segmente cumulate ce sunt mai mici decât valoarea 1 milimetru.**

Neutilizabil în circuitul civil

DATE DESPRE IMOBILUL NR. 844

Oficiul de Cadastru şi Publicitate Imobiliară GORJ
Biroul de Cadastru şi Publicitate Imobiliară Targu Jiu

A. Partea I. Descrierea imobilului

TEREN Extravilan

Adresa: Jud. Gorj

Nr. Crt	Nr cadastral Nr. topografic	Suprafaţa* (mp)	Observaţii / Referinţe
A1		146	Sector cadastral:116 Teren neimprejmuit;

B. Partea II. Proprietari şi acte

Inscrieri privitoare la dreptul de proprietate şi alte drepturi reale		Referinţe
/		
Act Administrativ nr. 20850, din 14/10/2025 emis de Comuna Scoarța;		
B1	Inscrierea posesiei, drept de PROPRIETATE, dobandit prin Lege, cota actuala 1/1	A1
	1) **NEIDENTIFICAT NEIDENTIFICAT**	
Act Normativ nr. 7, din 13/03/1996 emis de Parlamentul României (,art.13);		
B2	Se notează mențiunea de proprietar neidentificat.	A1

C. Partea III. SARCINI .

Inscrieri privind dezmembramintele dreptului de proprietate, drepturi reale de garanţie şi sarcini	Referinţe
NU SUNT	

Neutilizabil în circuitul civil

Anexa Nr. 1 La Partea I

Teren

Nr cadastral	Suprafaţa (mp)*	Observaţii / Referinţe
	146	

* Suprafaţa este determinată in planul de proiecţie Stereo 70.

DETALII LINIARE IMOBIL

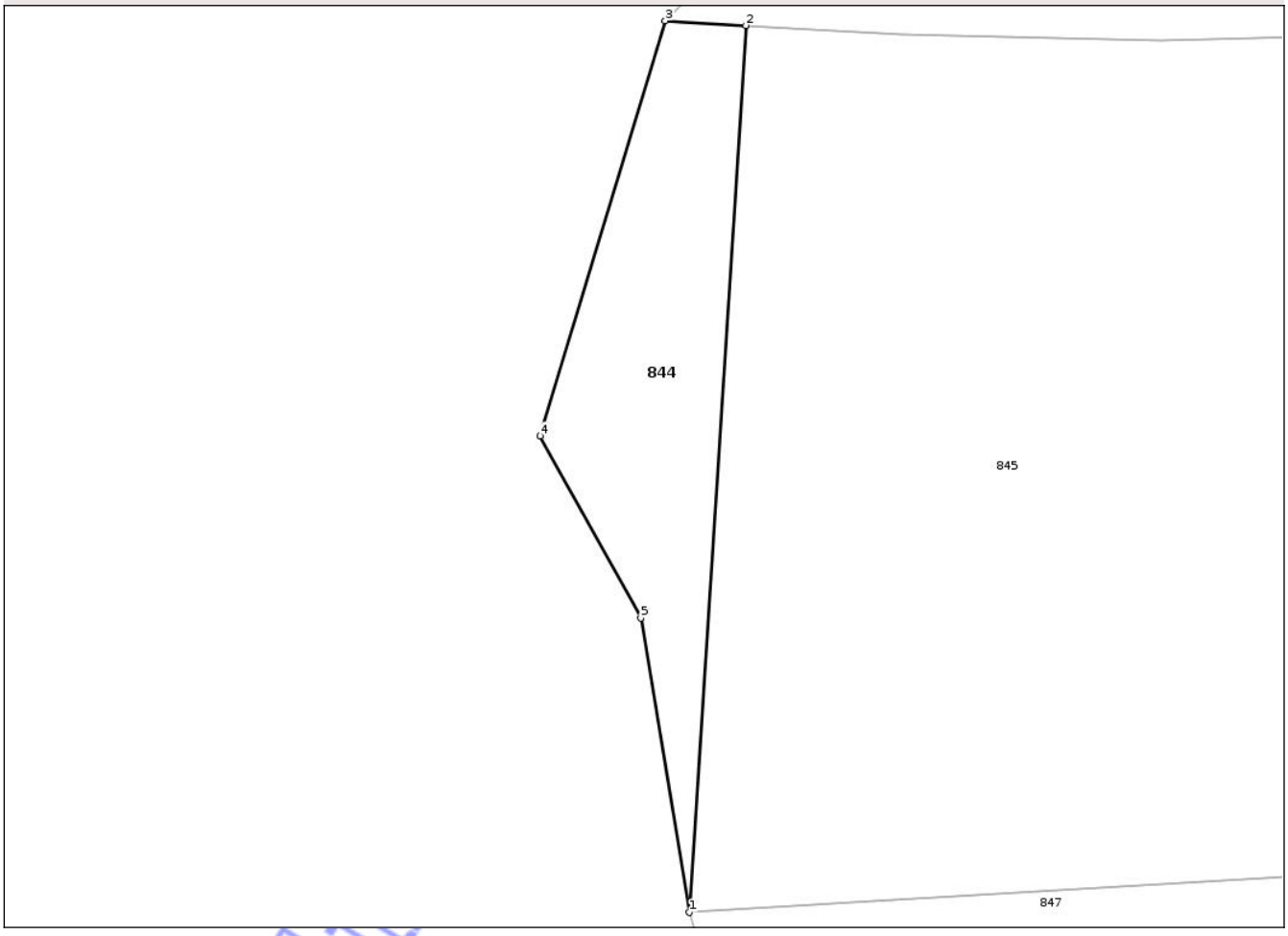

Date referitoare la teren

Crt	Categorie folosință	Intra vilan	Suprafaţa (mp)	Tarla	Parcelă	Nr. topo	Observaţii / Referinţe
1	faneata	NU	146	15	420/1, 421/1, 422/1	-	

Lungime Segmente
1) Valorile lungimilor segmentelor sunt obţinute din proiecţie în plan.

Punct început	X / Y	Punct sfârşit	X / Y	Lungime segment (** (m)
1	375.935,472 393.965,794	2	375.937,802 394.002,266	36.547
2	375.937,802 394.002,266	3	375.934,48 394.002,463	3.328
3	375.934,48 394.002,463	4	375.929,337 393.985,389	17.832
4	375.929,337 393.985,389	5	375.933,472 393.977,902	8.553
5	375.933,472 393.977,902	1	375.935,472 393.965,794	12.272

Document care conține date cu caracter personal, protejat de prevederile Regulamentului (UE) nr. 679/2016 și Legii 190/2018

** Lungimile segmentelor sunt determinate în planul de proiecţie Stereo 70 şi sunt rotunjite la 1 milimetru.
*** Distanţa dintre puncte este formată din segmente cumulate ce sunt mai mici decât valoarea 1 milimetru.

Neutilizabil în circuitul civil

DATE DESPRE IMOBILUL NR. 845

Oficiul de Cadastru şi Publicitate Imobiliară GORJ
Biroul de Cadastru şi Publicitate Imobiliară Targu Jiu

A. Partea I. Descrierea imobilului

Nr. CF vechi:88
Nr. cadastral vechi:108

TEREN Necunoscut

Adresa: Loc. Copacioasa, Str Liniuța, Nr. 19, Jud. Gorj

Nr. Crt	Nr cadastral Nr. topografic	Suprafaţa* (mp)	Observaţii / Referinţe
A1	35927	5.507	Sector cadastral:116 Teren neimprejmuit;

Construcţii

Crt	Nr cadastral Nr. topografic	Adresa	Observaţii / Referinţe
A1.1	35927-C1	Loc. Copacioasa, Str Liniuța, Nr. 19, Jud. Gorj	Nr. niveluri:2; S. construita la sol:78 mp; S. construita desfasurata:140 mp; P+1
A1.2	35927-C2	Loc. Copacioasa, Str Liniuța, Nr. 19, Jud. Gorj	Nr. niveluri:1; S. construita la sol:43 mp; S. construita desfasurata:43 mp; parter
A1.3	35927-C3	Loc. Copacioasa, Str Liniuța, Nr. 19, Jud. Gorj	Nr. niveluri:1; S. construita la sol:12 mp; S. construita desfasurata:12 mp; parter

B. Partea II. Proprietari şi acte

Inscrieri privitoare la dreptul de proprietate şi alte drepturi reale		Referinţe
455 / 23/05/2001		
Act Notarial nr. 305, din 26/02/2001 emis de NP Cezarina Ciobanu;		
B1	Intabulare, drept de PROPRIETATEcu titlu de drept întreţinere, dobandit prin Conventie, cota actuala 1/4	A1
	1) **Şurlin-Dragomir Ovidiu-Cosmin**, necăsătorit, bun propriu	
	OBSERVATII: (provenita din conversia CF 88)	
B2	Intabulare, drept de PROPRIETATEcu titlu de drept întreţinere, dobandit prin Conventie, cota actuala 5/8	A1.1
	1) **Şurlin-Dragomir Ovidiu-Cosmin**, necăsătorit, bun propriu	
Act Notarial nr. 114, din 10/02/1993 emis de NP Cezarina Ciobanu;		
B3	Intabulare, drept de PROPRIETATEcu titlu de drept moştenire, dobandit prin Succesiune, cota actuala 3/8	A1.1
	1) **Dragomir Aurica**, bun propriu	
Act Notarial nr. 36, din 26/02/2001 emis de NP Cezarina Ciobanu;		
B4	Intabulare, drept de PROPRIETATEcu titlu de drept moştenire, dobandit prin Succesiune, cota actuala 3/4	A1
	1) **Dragomir Aurica**, bun propriu	
	OBSERVATII: (provenita din conversia CF 88)	
/		
Act Normativ nr. 7, din 13/03/1996 emis de Parlamentul României (art. 12, alin. 14);		
B5	Intabulare, drept de PROPRIETATE, dobandit prin Lege, cota actuala 1/1	A1.2, A1.3
	1) **Şurlin-Dragomir Ovidiu-Cosmin** 2) **Dragomir Aurica**	

C. Partea III. SARCINI .

Inscrieri privind dezmembramintele dreptului de proprietate, drepturi reale de garanţie şi sarcini	Referinţe
NU SUNT	

Neautentic din circuitul civil

Anexa Nr. 1 La Partea I

Teren

Nr cadastral	Suprafaţa (mp)*	Observaţii / Referinţe
35927	5.507	

* Suprafaţa este determinată in planul de proiecţie Stereo 70.

DETALII LINIARE IMOBIL

Date referitoare la teren

Crt	Categorie folosință	Intra vilan	Suprafaţa (mp)	Tarla	Parcelă	Nr. topo	Observaţii / Referinţe
1	curti constructii	DA	663	15	423	-	
2	arabil	DA	1.119	15	421, 423	-	
3	vie	DA	437	15	422	-	
4	livada	DA	155	15	420	-	
5	arabil	NU	1.174	15	421	-	
6	vie	NU	1.137	15	422	-	
7	livada	NU	822	15	420	-	

Date referitoare la construcţii

Crt	Număr	Destinaţie construcţie	Supraf. (mp)	Situaţie juridică	Observaţii / Referinţe
A1.1	35927-C1	constructii de locuinte	78	Cu acte	Nr. niveluri:2; S. construita la sol:78 mp; S. construita desfasurata:140 mp; P+1
A1.2	35927-C2	constructii anexa	43	Cu acte	Nr. niveluri:1; S. construita la sol:43 mp; S. construita desfasurata:43 mp; parter
A1.3	35927-C3	constructii anexa	12	Cu acte	Nr. niveluri:1; S. construita la sol:12 mp; S. construita desfasurata:12 mp; parter

Document care conține date cu caracter personal, protejat de prevederile Regulamentului (UE) nr. 679/2016 și Legii 190/2018

Lungime Segmente
1) Valorile lungimilor segmentelor sunt obţinute din proiecţie în plan.

Punct început	X / Y	Punct sfârşit	X / Y	Lungime segment (** (m)
1	376.072,493 393.975,565	2	376.100,521 393.978,248	28.156
2	376.100,521 393.978,248	3	376.106,718 394.008,818	31.192
3	376.106,718 394.008,818	4	376.088,579 394.008,538	18.142
4	376.088,579 394.008,538	5	376.084,024 394.008,561	4.555
5	376.084,024 394.008,561	6	376.072,859 394.007,35	11.23
6	376.072,859 394.007,35	7	376.061,216 394.006,797	11.656
7	376.061,216 394.006,797	8	376.041,378 394.005,633	19.873
8	376.041,378 394.005,633	9	376.018,951 394.003,742	22.506
9	376.018,951 394.003,742	10	375.999,483 394.002,111	19.537
10	375.999,483 394.002,111	11	375.985,285 394.001,91	14.199
11	375.985,285 394.001,91	12	375.971,607 394.001,985	13.678
12	375.971,607 394.001,985	13	375.954,915 394.001,673	16.695
13	375.954,915 394.001,673	14	375.944,263 394.001,883	10.654
14	375.944,263 394.001,883	15	375.937,802 394.002,266	6.472
15	375.937,802 394.002,266	16	375.935,472 393.965,794	36.547
16	375.935,472 393.965,794	17	376.019,329 393.970,861	84.01
17	376.019,329 393.970,861	18	376.035,669 393.972,128	16.389
18	376.035,669 393.972,128	19	376.054,897 393.973,846	19.305
19	376.054,897 393.973,846	1	376.072,493 393.975,565	17.679

** Lungimile segmentelor sunt determinate în planul de proiecţie Stereo 70 şi sunt rotunjite la 1 milimetru.
*** Distanţa dintre puncte este formată din segmente cumulate ce sunt mai mici decât valoarea 1 milimetru.

Neutilizabil în circuitul civil

DATE DESPRE IMOBILUL NR. 834

Oficiul de Cadastru şi Publicitate Imobiliară GORJ
Biroul de Cadastru şi Publicitate Imobiliară Targu Jiu

A. Partea I. Descrierea imobilului

TEREN Intravilan

Adresa: Loc. Copacioasa, Str Linia Mare, Nr. 91, Jud. Gorj

Nr. Crt	Nr cadastral Nr. topografic	Suprafaţa* (mp)	Observaţii / Referinţe
A1		4.424	Sector cadastral:116 Teren imprejmuit;

Construcţii

Crt	Nr cadastral Nr. topografic	Adresa	Observaţii / Referinţe
A1.1		Loc. Copacioasa, Str Linia Mare, Nr. 91, Jud. Gorj	Nr. niveluri:1; S. construita la sol:44 mp; S. construita desfasurata:44 mp; parter
A1.2		Loc. Copacioasa, Str Linia Mare, Nr. 91, Jud. Gorj	Nr. niveluri:1; S. construita la sol:17 mp; S. construita desfasurata:17 mp; parter
A1.3		Loc. Copacioasa, Str Linia Mare, Nr. 91, Jud. Gorj	Nr. niveluri:1; S. construita la sol:44 mp; S. construita desfasurata:44 mp; parter

B. Partea II. Proprietari şi acte

Inscrieri privitoare la dreptul de proprietate şi alte drepturi reale		Referinţe
/		
Act Administrativ nr. 795, din 22/08/2025 emis de Comuna Scoarta;		
B1	Inscrierea provizorie, drept de PROPRIETATE, dobandit prin Reconstituire, cota actuala 1/1	A1
	1) **Miroiu Gh Ion** DEFUNCT:Da	
Act Normativ nr. 7, din 13/03/1996 emis de Parlamentul României (art. 12, alin. 14);		
B2	Intabulare, drept de PROPRIETATE, dobandit prin Lege, cota actuala 1/1	A1.1, A1.2, A1.3
	1) **Miroiu Gh Ion** DEFUNCT:Da	

C. Partea III. SARCINI .

Inscrieri privind dezmembramintele dreptului de proprietate, drepturi reale de garanţie şi sarcini	Referinţe
NU SUNT	

Neutilizabil în circuitul civil

Anexa Nr. 1 La Partea I

Teren

Nr cadastral	Suprafaţa (mp)*	Observaţii / Referinţe
	4.424	

* Suprafaţa este determinată in planul de proiecţie Stereo 70.

DETALII LINIARE IMOBIL

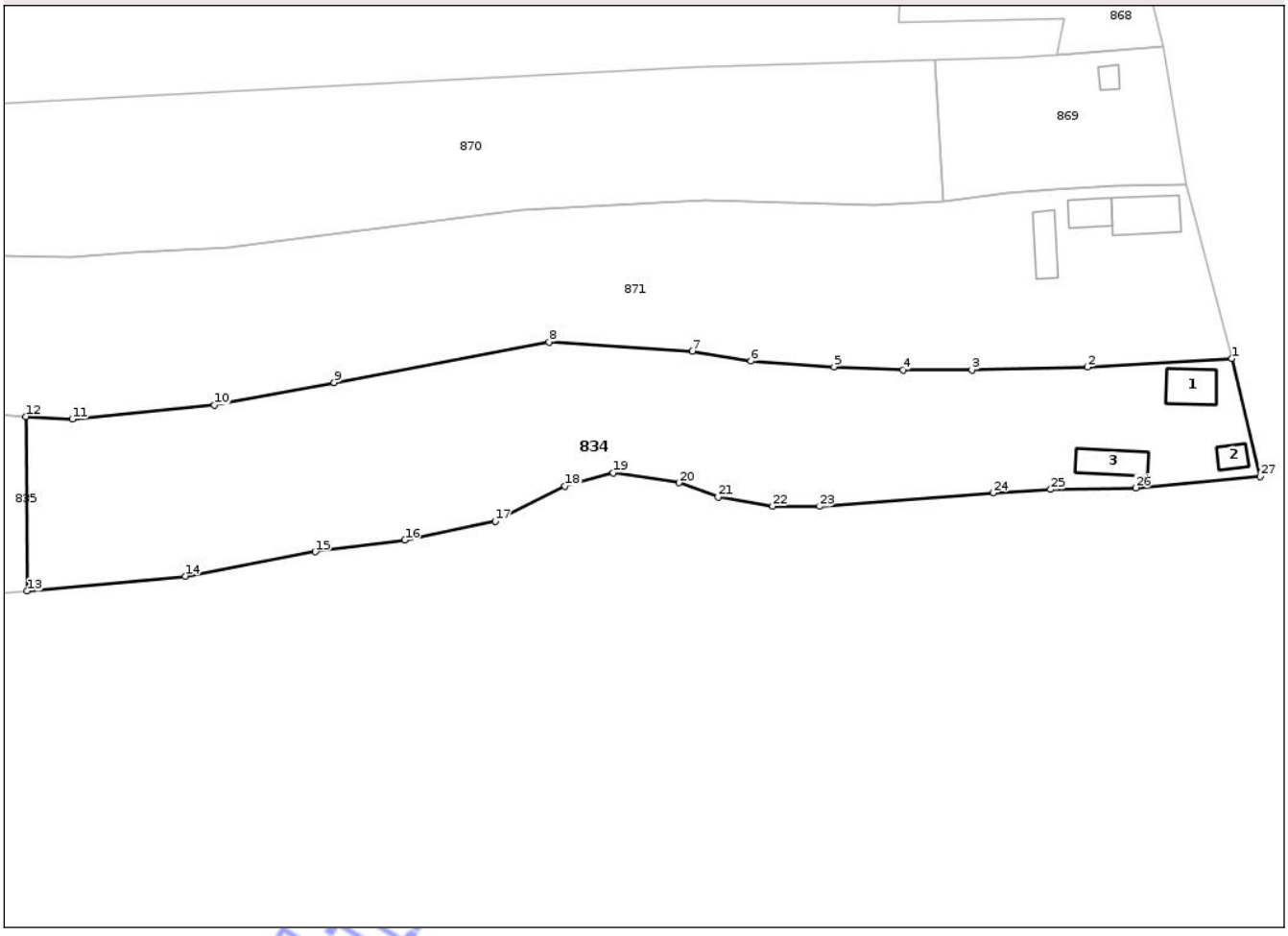

Date referitoare la teren

Crt	Categorie folosință	Intra vilan	Suprafaţa (mp)	Tarla	Parcelă	Nr. topo	Observaţii / Referinţe
1	curti constructii	DA	366	15	470	-	
2	faneata	DA	699	15	469/1	-	
3	vie	DA	690	15	469/2	-	
4	pasune	DA	2.669	15	467	-	tufăriș

Date referitoare la construcţii

Crt	Număr	Destinaţie construcţie	Supraf. (mp)	Situaţie juridică	Observaţii / Referinţe
A1.1		constructii de locuinte	44	Cu acte	Nr. niveluri:1; S. construita la sol:44 mp; S. construita desfasurata:44 mp; parter
A1.2		constructii anexa	17	Cu acte	Nr. niveluri:1; S. construita la sol:17 mp; S. construita desfasurata:17 mp; parter
A1.3		constructii anexa	44	Cu acte	Nr. niveluri:1; S. construita la sol:44 mp; S. construita desfasurata:44 mp; parter

Document care conține date cu caracter personal, protejat de prevederile Regulamentului (UE) nr. 679/2016 și Legii 190/2018

Lungime Segmente
1) Valorile lungimilor segmentelor sunt obţinute din proiecţie în plan.

Punct început	X / Y	Punct sfârşit	X / Y	Lungime segment (** (m)
1	376.418,05 394.318,199	2	376.395,25 394.316,848	22.84
3	376.377,068 394.316,397	4	376.366,178 394.316,412	10.89
5	376.355,316 394.316,902	6	376.342,208 394.317,785	13.137
7	376.332,989 394.319,374	8	376.310,353 394.320,786	22.681
9	376.276,514 394.314,405	10	376.257,608 394.310,84	19.239
11	376.235,225 394.308,676	12	376.227,89 394.309,081	7.346
13	376.228,105 394.281,582	14	376.253,009 394.283,93	25.015
15	376.273,505 394.287,758	16	376.287,654 394.289,6	14.269
17	376.301,9 394.292,604	18	376.312,892 394.298,086	12.283
19	376.320,508 394.300,196	20	376.330,902 394.298,62	10.513
21	376.337,023 394.296,37	22	376.345,626 394.294,927	8.723
23	376.353,018 394.294,919	24	376.380,385 394.297,04	27.449
25	376.389,468 394.297,575	26	376.402,855 394.297,822	13.389
27	376.422,513 394.299,653	1	376.418,05 394.318,199	19.075

Punct început	X / Y	Punct sfârşit	X / Y	Lungime segment (** (m)
2	376.395,25 394.316,848	3	376.377,068 394.316,397	18.187
4	376.366,178 394.316,412	5	376.355,316 394.316,902	10.874
6	376.342,208 394.317,785	7	376.332,989 394.319,374	9.355
8	376.310,353 394.320,786	9	376.276,514 394.314,405	34.435
10	376.257,608 394.310,84	11	376.235,225 394.308,676	22.488
12	376.227,89 394.309,081	13	376.228,105 394.281,582	27.5
14	376.253,009 394.283,93	15	376.273,505 394.287,758	20.85
16	376.287,654 394.289,6	17	376.301,9 394.292,604	14.559
18	376.312,892 394.298,086	19	376.320,508 394.300,196	7.903
20	376.330,902 394.298,62	21	376.337,023 394.296,37	6.521
22	376.345,626 394.294,927	23	376.353,018 394.294,919	7.392
24	376.380,385 394.297,04	25	376.389,468 394.297,575	9.098
26	376.402,855 394.297,822	27	376.422,513 394.299,653	19.744

** Lungimile segmentelor sunt determinate în planul de proiecţie Stereo 70 şi sunt rotunjite la 1 milimetru.
*** Distanţa dintre puncte este formată din segmente cumulate ce sunt mai mici decât valoarea 1 milimetru.

Neutilizabil în circuitul civil

DATE DESPRE IMOBILUL NR. 854

Oficiul de Cadastru şi Publicitate Imobiliară GORJ
Biroul de Cadastru şi Publicitate Imobiliară Targu Jiu

A. Partea I. Descrierea imobilului

TEREN Necunoscut

Adresa: Loc. Copacioasa, Str Liniuța, Jud. Gorj

Nr. Crt	Nr cadastral Nr. topografic	Suprafaţa* (mp)	Observaţii / Referinţe
A1		3.402	Sector cadastral:116 Teren neimprejmuit;

B. Partea II. Proprietari şi acte

Inscrieri privitoare la dreptul de proprietate şi alte drepturi reale		Referinţe
/		
Act Administrativ nr. 14886703, din 31/05/2004 emis de CJPSDPAT Gorj;		
B1	Intabulare, drept de PROPRIETATE, dobandit prin Reconstituire, cota actuala 1/1	A1
	1) **Şorop Adrian** DEFUNCT:Da	

C. Partea III. SARCINI .

Inscrieri privind dezmembramintele dreptului de proprietate, drepturi reale de garanţie şi sarcini	Referinţe
NU SUNT	

Neutilizabil în circuitul civil

Anexa Nr. 1 La Partea I

Teren

Nr cadastral	Suprafaţa (mp)*	Observaţii / Referinţe
	3.402	

* Suprafaţa este determinată in planul de proiecţie Stereo 70.

DETALII LINIARE IMOBIL

Date referitoare la teren

Crt	Categorie folosință	Intra vilan	Suprafaţa (mp)	Tarla	Parcelă	Nr. topo	Observaţii / Referinţe
1	arabil	DA	2.471	14	404/2	-	parcela 104/2 eronată în act, corect conform plan cadastral parcela 404/2
2	pasune	NU	931	45	2077/15	-	tufăriș - tarla14, parcela 104/2 eronată în act, corect conform plan cadastral tarla 45, parcela 2077/15

Lungime Segmente

1) Valorile lungimilor segmentelor sunt obţinute din proiecţie în plan.

Punct început	X / Y	Punct sfârşit	X / Y	Lungime segment (** (m)
1	376.086,432 393.773,99	2	376.017,256 393.771,829	69.21
2	376.017,256 393.771,829	3	375.986,535 393.770,604	30.745
3	375.986,535 393.770,604	4	375.955,793 393.770,007	30.748
4	375.955,793 393.770,007	5	375.965,687 393.742,292	29.428

Document care conține date cu caracter personal, protejat de prevederile Regulamentului (UE) nr. 679/2016 și Legii 190/2018

Punct început	X / Y	Punct sfârşit	X / Y	Lungime segment (** (m)
5	375.965,687 393.742,292	6	375.993,161 393.743,555	27.503
6	375.993,161 393.743,555	7	376.023,934 393.744,97	30.805
7	376.023,934 393.744,97	8	376.033,251 393.745,398	9.327
8	376.033,251 393.745,398	9	376.065,306 393.747,334	32.113
9	376.065,306 393.747,334	10	376.087,913 393.747,93	22.615
10	376.087,913 393.747,93	1	376.086,432 393.773,99	26.103

** Lungimile segmentelor sunt determinate în planul de proiecţie Stereo 70 şi sunt rotunjite la 1 milimetru.
*** Distanţa dintre puncte este formată din segmente cumulate ce sunt mai mici decât valoarea 1 milimetru.

Neutilizabil în circuitul civil

DATE DESPRE IMOBILUL NR. 856

Oficiul de Cadastru şi Publicitate Imobiliară GORJ
Biroul de Cadastru şi Publicitate Imobiliară Targu Jiu

A. Partea I. Descrierea imobilului

TEREN Necunoscut

Adresa: Loc. Copacioasa, Str Liniuța, Jud. Gorj

Nr. Crt	Nr cadastral Nr. topografic	Suprafaţa* (mp)	Observaţii / Referinţe
A1		Din acte: 2.520 Masurata: 2.301	Sector cadastral:116 Teren neimprejmuit;

B. Partea II. Proprietari şi acte

Inscrieri privitoare la dreptul de proprietate şi alte drepturi reale		Referinţe
/		
Hotarare Judecatoreasca nr. 5870, din 29/03/2012 emis de Judecatoria Tg Jiu;		
B1	Intabulare, drept de PROPRIETATEcu titlu de drept partaj succesoral, dobandit prin Hotarare Judecatoreasca, cota actuala 1/1	A1
	1) **Stegăroiu Doina**, bun propriu	

C. Partea III. SARCINI .

Inscrieri privind dezmembramintele dreptului de proprietate, drepturi reale de garanţie şi sarcini	Referinţe
NU SUNT	

Neutilizabil în circuitul civil

Anexa Nr. 1 La Partea I

Teren

Nr cadastral	Suprafaţa (mp)*	Observaţii / Referinţe
	Din acte: 2.520 Masurata: 2.301	

* Suprafaţa este determinată in planul de proiecţie Stereo 70.

DETALII LINIARE IMOBIL

Date referitoare la teren

Crt	Categorie folosință	Intra vilan	Suprafaţa (mp)	Tarla	Parcelă	Nr. topo	Observaţii / Referinţe
1	pasune	DA	144	14	403/3	-	
2	arabil	DA	2.075	14	403/3	-	
3	pasune	DA	39	14	403/3	-	tufăriș
4	pasune	NU	43	14	403/3	-	tufăriș

Lungime Segmente

1) Valorile lungimilor segmentelor sunt obţinute din proiecţie în plan.

Punct început	X / Y	Punct sfârşit	X / Y	Lungime segment (** (m)
1	376.082,489 393.724,026	2	375.987,326 393.717,63	95.378
2	375.987,326 393.717,63	3	375.988,341 393.692,812	24.839
3	375.988,341 393.692,812	4	376.019,593 393.694,515	31.298

Document care conține date cu caracter personal, protejat de prevederile Regulamentului (UE) nr. 679/2016 și Legii 190/2018

Punct început	X / Y	Punct sfârşit	X / Y	Lungime segment (** (m)
4	376.019,593 393.694,515	5	376.043,311 393.695,808	23.753
5	376.043,311 393.695,808	6	376.071,307 393.697,135	28.027
6	376.071,307 393.697,135	7	376.073,622 393.697,234	2.317
7	376.073,622 393.697,234	1	376.082,489 393.724,026	28.222

** Lungimile segmentelor sunt determinate în planul de proiecţie Stereo 70 şi sunt rotunjite la 1 milimetru.
*** Distanţa dintre puncte este formată din segmente cumulate ce sunt mai mici decât valoarea 1 milimetru.

Neutilizabil în circuitul civil

DATE DESPRE IMOBILUL NR. 865

Oficiul de Cadastru şi Publicitate Imobiliară GORJ
Biroul de Cadastru şi Publicitate Imobiliară Targu Jiu

A. Partea I. Descrierea imobilului

TEREN Necunoscut

Adresa: Loc. Copacioasa, Str Liniuța, Jud. Gorj

Nr. Crt	Nr cadastral Nr. topografic	Suprafaţa* (mp)	Observaţii / Referinţe
A1		494	Sector cadastral:116 Teren neimprejmuit;

B. Partea II. Proprietari şi acte

Inscrieri privitoare la dreptul de proprietate şi alte drepturi reale		Referinţe
/		
Hotarare Judecatoreasca nr. 1261, din 01/07/2014 emis de Judecatoria Tg Carbunesti;		
B1	Intabulare, drept de PROPRIETATEcu titlu de drept ieșire din indiviziune, dobandit prin Hotarare Judecatoreasca, cota actuala 1/1	A1
	1) **Miroiu Gabriela**, bun propriu	

C. Partea III. SARCINI .

Inscrieri privind dezmembramintele dreptului de proprietate, drepturi reale de garanţie şi sarcini	Referinţe
NU SUNT	

Neutilizabil în circuitul civil

Anexa Nr. 1 La Partea I

Teren

Nr cadastral	Suprafaţa (mp)*	Observaţii / Referinţe
	494	

* Suprafaţa este determinată in planul de proiecţie Stereo 70.

DETALII LINIARE IMOBIL

Date referitoare la teren

Crt	Categorie folosință	Intra vilan	Suprafaţa (mp)	Tarla	Parcelă	Nr. topo	Observaţii / Referinţe
1	vie	DA	456	14	394/4	-	parcela 294/4 eronată în act, corect conform plan cadastral parcela 394/4
2	vie	NU	38	14	394/4	-	parcela 294/4 eronată în act, corect conform plan cadastral parcela 394/4

Lungime Segmente
1) Valorile lungimilor segmentelor sunt obţinute din proiecţie în plan.

Punct început	X / Y	Punct sfârşit	X / Y	Lungime segment (** (m)
1	376.029,316 393.549,956	2	376.032,004 393.558,09	8.566
2	376.032,004 393.558,09	3	375.968,498 393.553,35	63.682
3	375.968,498 393.553,35	4	375.967,292 393.545,441	8.0
4	375.967,292 393.545,441	1	376.029,316 393.549,956	62.188

Document care conține date cu caracter personal, protejat de prevederile Regulamentului (UE) nr. 679/2016 și Legii 190/2018

** Lungimile segmentelor sunt determinate în planul de proiecţie Stereo 70 şi sunt rotunjite la 1 milimetru.
*** Distanţa dintre puncte este formată din segmente cumulate ce sunt mai mici decât valoarea 1 milimetru.

Neutilizabil în circuitul civil

DATE DESPRE IMOBILUL NR. 869

Oficiul de Cadastru şi Publicitate Imobiliară GORJ
Biroul de Cadastru şi Publicitate Imobiliară Targu Jiu

A. Partea I. Descrierea imobilului

TEREN Intravilan

Adresa: Loc. Copacioasa, Str Linia Mare, Nr. 95, Jud. Gorj

Nr. Crt	Nr cadastral Nr. topografic	Suprafaţa* (mp)	Observaţii / Referinţe
A1	36244	800	Sector cadastral:116 Teren neimprejmuit;

Construcţii

Crt	Nr cadastral Nr. topografic	Adresa	Observaţii / Referinţe
A1.1	36244-C1	Loc. Copacioasa, Str Linia Mare, Nr. 95, Jud. Gorj	Nr. niveluri:1; S. construita la sol:12 mp; S. construita desfasurata:12 mp; Constructie anexa parter din lemn, acoperita cu placi azbociment, edificata in anul 1978

B. Partea II. Proprietari şi acte

Inscrieri privitoare la dreptul de proprietate şi alte drepturi reale		Referinţe
16389 / 03/04/2015		
Act Notarial nr. 367, din 02/04/2015 emis de NP Chivu-Răceanu Maria;		
B1	Intabulare, drept de PROPRIETATEcu titlu de drept cumpărare, dobandit prin Conventie, cota actuala 1/1	A1, A1.1
	1) **Mincea Cristina Daniela**, bun propriu	

C. Partea III. SARCINI .

Inscrieri privind dezmembramintele dreptului de proprietate, drepturi reale de garanţie şi sarcini	Referinţe
NU SUNT	

Neutilizat în circuitul civil

Anexa Nr. 1 La Partea I

Teren

Nr cadastral	Suprafaţa (mp)*	Observaţii / Referinţe
36244	800	

* Suprafaţa este determinată in planul de proiecţie Stereo 70.

DETALII LINIARE IMOBIL

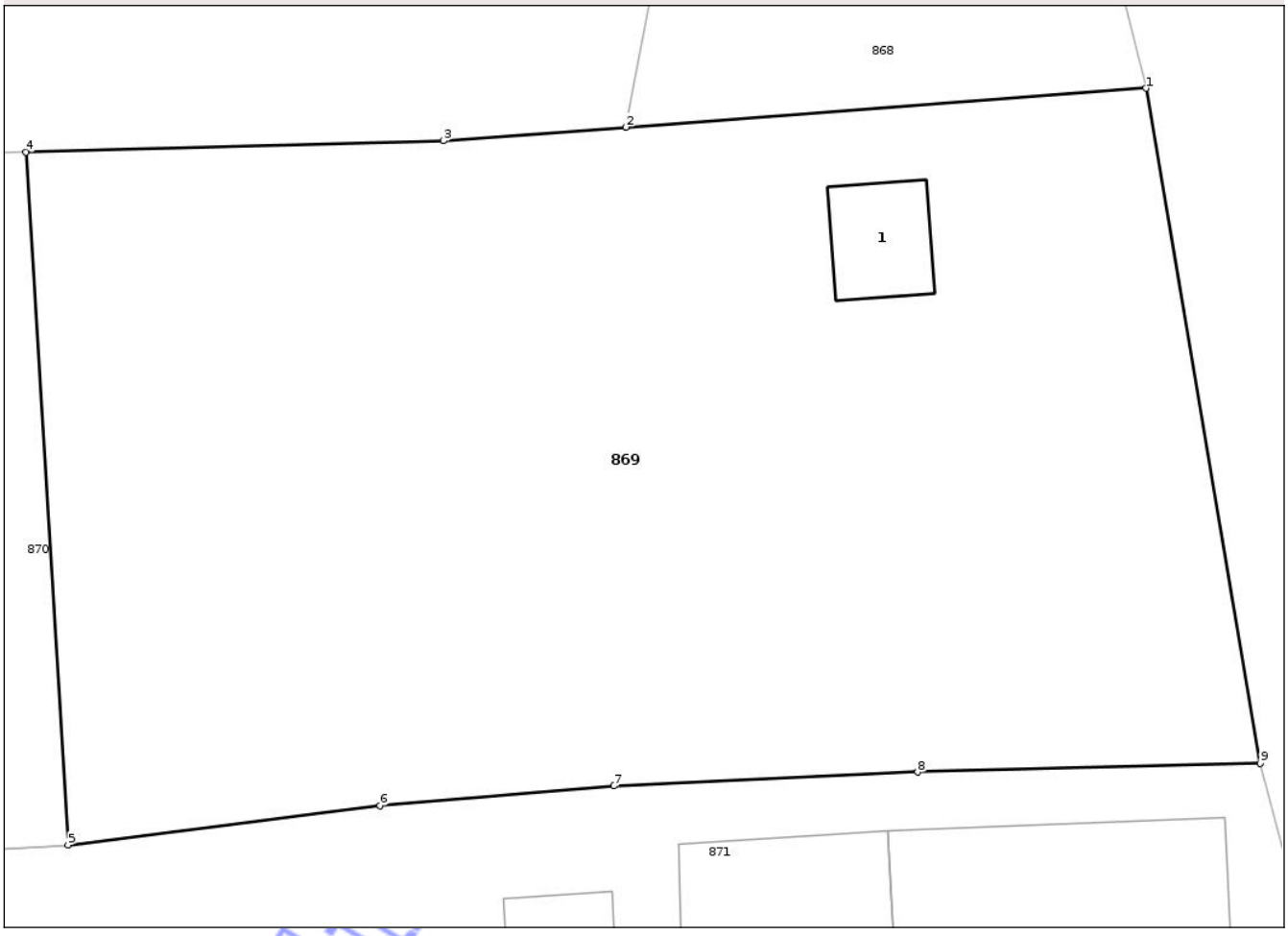

Date referitoare la teren

Crt	Categorie folosință	Intra vilan	Suprafaţa (mp)	Tarla	Parcelă	Nr. topo	Observaţii / Referinţe
1	curti constructii	DA	236	15	481	-	
2	faneata	DA	148	15	481	-	
3	pasune	DA	416	45	2077/21	-	tufăriș; tarla 15, parcela 497/2 eronată în act, corect conform plan cadastral tarla 45, parcela 2077/21

Date referitoare la construcţii

Crt	Număr	Destinaţie construcţie	Supraf. (mp)	Situaţie juridică	Observaţii / Referinţe
A1.1	36244-C1	constructii anexa	12	Cu acte	Nr. niveluri:1; S. construita la sol:12 mp; S. construita desfasurata:12 mp; Constructie anexa parter din lemn, acoperita cu placi azbociment, edificata in anul 1978

Lungime Segmente

1) Valorile lungimilor segmentelor sunt obţinute din proiecţie în plan.

Punct început	X / Y	Punct sfârşit	X / Y	Lungime segment (** (m)
1	376.407,233 394.367,318	2	376.390,507 394.366,066	16.772

Document care conține date cu caracter personal, protejat de prevederile Regulamentului (UE) nr. 679/2016 și Legii 190/2018

Punct început	X / Y	Punct sfârşit	X / Y	Lungime segment (** (m)
2	376.390,507 394.366,066	3	376.384,626 394.365,626	5.897
3	376.384,626 394.365,626	4	376.371,2 394.365,259	13.432
4	376.371,2 394.365,259	5	376.372,559 394.343,003	22.297
5	376.372,559 394.343,003	6	376.382,584 394.344,272	10.105
6	376.382,584 394.344,272	7	376.390,115 394.344,897	7.557
7	376.390,115 394.344,897	8	376.399,882 394.345,346	9.777
8	376.399,882 394.345,346	9	376.410,909 394.345,628	11.031
9	376.410,909 394.345,628	1	376.407,233 394.367,318	22.0

** Lungimile segmentelor sunt determinate în planul de proiecţie Stereo 70 şi sunt rotunjite la 1 milimetru.
*** Distanţa dintre puncte este formată din segmente cumulate ce sunt mai mici decât valoarea 1 milimetru.

Neutilizabil în circuitul civil

DATE DESPRE IMOBILUL NR. 870

Oficiul de Cadastru şi Publicitate Imobiliară GORJ
Biroul de Cadastru şi Publicitate Imobiliară Targu Jiu

A. Partea I. Descrierea imobilului

TEREN Necunoscut

Adresa: Loc. Copacioasa, Jud. Gorj

Nr. Crt	Nr cadastral Nr. topografic	Suprafaţa* (mp)	Observaţii / Referinţe
A1	36699	6.255	Sector cadastral:116 Teren neimprejmuit;

B. Partea II. Proprietari şi acte

Inscrieri privitoare la dreptul de proprietate şi alte drepturi reale		Referinţe
16394 / 03/04/2015		
Act Notarial nr. 367, din 02/04/2015 emis de NP Chivu-Răceanu Maria;		
B1	Intabulare, drept de PROPRIETATEcu titlu de drept cumpărare, dobandit prin Conventie, cota actuala 1/1	A1
	1) **Mincea Cristina Daniela**, bun propriu	

C. Partea III. SARCINI .

Inscrieri privind dezmembramintele dreptului de proprietate, drepturi reale de garanţie şi sarcini	Referinţe
NU SUNT	

Neutilizabil în circuitul civil

Anexa Nr. 1 La Partea I

Teren

Nr cadastral	Suprafaţa (mp)*	Observaţii / Referinţe
36699	6.255	

* Suprafaţa este determinată in planul de proiecţie Stereo 70.

DETALII LINIARE IMOBIL

Date referitoare la teren

Crt	Categorie folosință	Intra vilan	Suprafaţa (mp)	Tarla	Parcelă	Nr. topo	Observaţii / Referinţe
1	pasune	DA	4.107	15; 45	479/2/1, 480; 2077/22	-	tufăriș; tarla 15, parcele 497/2/1, 480 eronate în act, corect conform plan cadastral tarlale 15; 45, parcele 497/2/1, 480; 2077/22
2	pasune	NU	2.148	15; 45	479/2/1; 2077/22	-	tufăriș; tarla 15, parcela 497/2/1 eronate în act, corect conform plan cadastral tarlale 15; 45, parcele 497/2/1; 2077/22

Lungime Segmente

1) Valorile lungimilor segmentelor sunt obţinute din proiecţie în plan.

Punct început	X / Y	Punct sfârşit	X / Y	Lungime segment (** (m)
1	376.372,559 394.343,003	2	376.371,2 394.365,259	22.297
2	376.371,2 394.365,259	3	376.333,387 394.364,115	37.83

Document care conține date cu caracter personal, protejat de prevederile Regulamentului (UE) nr. 679/2016 și Legii 190/2018

Punct început	X / Y	Punct sfârşit	X / Y	Lungime segment (** (m)
3	376.333,387 394.364,115	4	376.263,818 394.360,514	69.661
4	376.263,818 394.360,514	5	376.216,757 394.357,976	47.129
5	376.216,757 394.357,976	6	376.164,707 394.359,979	52.089
6	376.164,707 394.359,979	7	376.107,244 394.364,491	57.64
7	376.107,244 394.364,491	8	376.092,483 394.342,914	26.143
8	376.092,483 394.342,914	9	376.169,628 394.336,218	77.435
9	376.169,628 394.336,218	10	376.207,76 394.334,838	38.157
10	376.207,76 394.334,838	11	376.224,354 394.334,322	16.602
11	376.224,354 394.334,322	12	376.234,974 394.334,244	10.62
12	376.234,974 394.334,244	13	376.244,965 394.334,9	10.013
13	376.244,965 394.334,9	14	376.259,925 394.335,626	14.978
14	376.259,925 394.335,626	15	376.276,101 394.337,797	16.321
15	376.276,101 394.337,797	16	376.306,104 394.341,511	30.232
16	376.306,104 394.341,511	17	376.335,058 394.343,042	28.994
17	376.335,058 394.343,042	18	376.361,682 394.342,334	26.634
18	376.361,682 394.342,334	1	376.372,559 394.343,003	10.897

** Lungimile segmentelor sunt determinate în planul de proiecţie Stereo 70 şi sunt rotunjite la 1 milimetru.
*** Distanţa dintre puncte este formată din segmente cumulate ce sunt mai mici decât valoarea 1 milimetru.

Neutilizabil în circuitul civil

DATE DESPRE IMOBILUL NR. 836

Oficiul de Cadastru şi Publicitate Imobiliară GORJ
Biroul de Cadastru şi Publicitate Imobiliară Targu Jiu

A. Partea I. Descrierea imobilului

TEREN Extravilan
Adresa: Jud. Gorj

Nr. Crt	Nr cadastral Nr. topografic	Suprafaţa* (mp)	Observaţii / Referinţe
A1		963	Sector cadastral:116 Teren neimprejmuit;

B. Partea II. Proprietari şi acte

Inscrieri privitoare la dreptul de proprietate şi alte drepturi reale		Referinţe
/		
Act Administrativ nr. 792, din 21/08/2025 emis de Comuna Scoarța;		
B1	Inscrierea provizorie, drept de PROPRIETATE, dobandit prin Reconstituire, cota actuala 1/1	A1
	1) **Diaconescu P Nicolae** DEFUNCT:Da	

C. Partea III. SARCINI .

Inscrieri privind dezmembramintele dreptului de proprietate, drepturi reale de garanţie şi sarcini	Referinţe
NU SUNT	

Neutilizabil în circuitul civil

Anexa Nr. 1 La Partea I

Teren

Nr cadastral	Suprafaţa (mp)*	Observaţii / Referinţe
	963	

* Suprafaţa este determinată in planul de proiecţie Stereo 70.

DETALII LINIARE IMOBIL

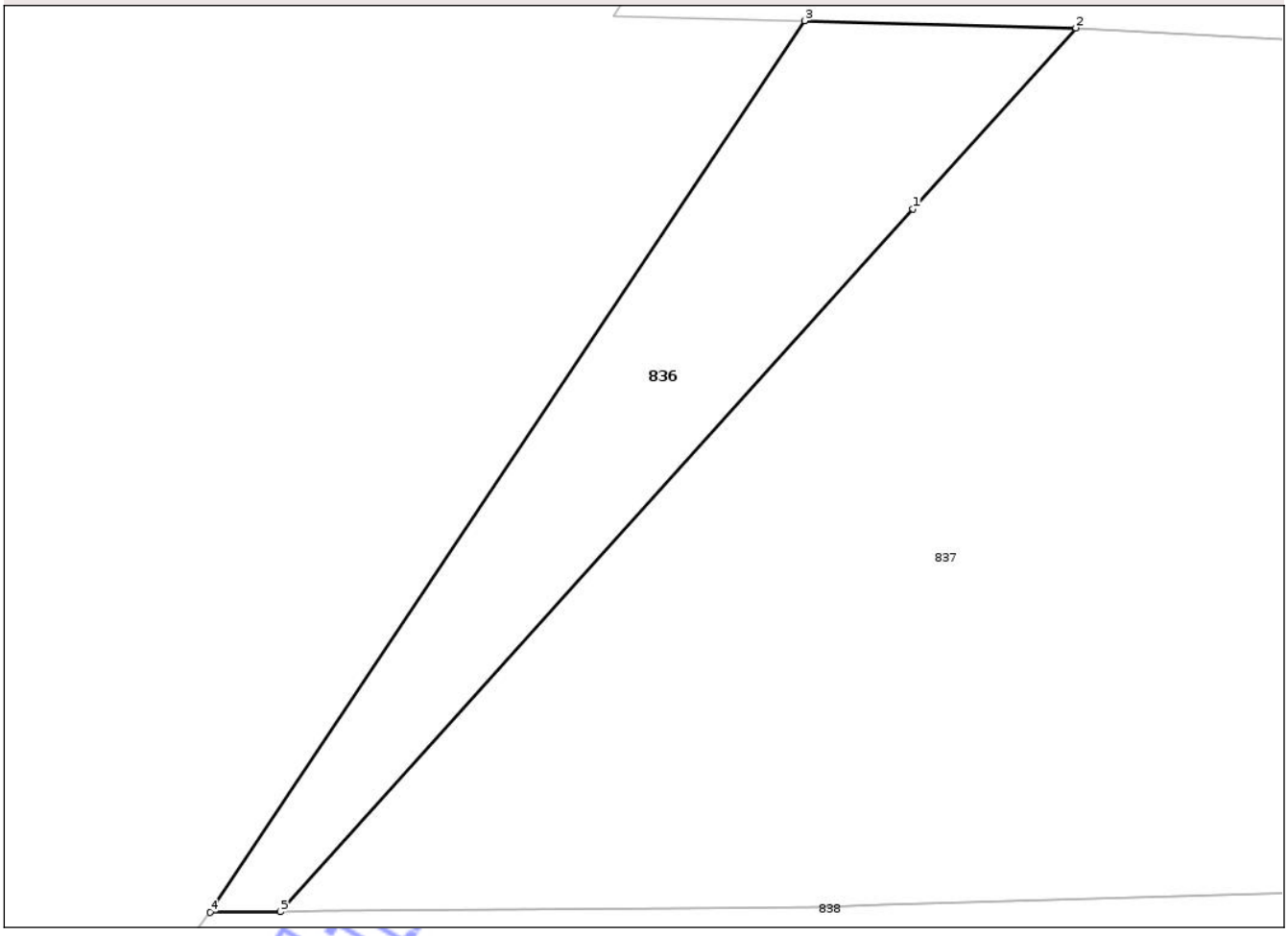

Date referitoare la teren

Crt	Categorie folosință	Intra vilan	Suprafaţa (mp)	Tarla	Parcelă	Nr. topo	Observaţii / Referinţe
1	pasune	NU	963	15	452/1	-	

Lungime Segmente
1) Valorile lungimilor segmentelor sunt obţinute din proiecţie în plan.

Punct început	X / Y	Punct sfârşit	X / Y	Lungime segment (** (m)
1	376.085,676 394.274,236	2	376.098,554 394.288,538	19.245
2	376.098,554 394.288,538	3	376.077,078 394.289,108	21.483
3	376.077,078 394.289,108	4	376.030,069 394.218,644	84.705
4	376.030,069 394.218,644	5	376.035,62 394.218,696	5.551
5	376.035,62 394.218,696	1	376.085,676 394.274,236	74.769

Document care conține date cu caracter personal, protejat de prevederile Regulamentului (UE) nr. 679/2016 și Legii 190/2018

** Lungimile segmentelor sunt determinate în planul de proiecţie Stereo 70 şi sunt rotunjite la 1 milimetru.
*** Distanţa dintre puncte este formată din segmente cumulate ce sunt mai mici decât valoarea 1 milimetru.

Neutilizabil în circuitul civil

DATE DESPRE IMOBILUL NR. 837

Oficiul de Cadastru şi Publicitate Imobiliară GORJ
Biroul de Cadastru şi Publicitate Imobiliară Targu Jiu

A. Partea I. Descrierea imobilului

TEREN Necunoscut

Adresa: Loc. Copacioasa, Str Liniuța, Nr. 29, Jud. Gorj

Nr. Crt	Nr cadastral Nr. topografic	Suprafaţa* (mp)	Observaţii / Referinţe
A1	38452	Din acte: 8.824 Masurata: 7.862	Sector cadastral:116 Teren neimprejmuit;

Construcţii

Crt	Nr cadastral Nr. topografic	Adresa	Observaţii / Referinţe
A1.1	38452-C1	Loc. Copacioasa, Str Liniuța, Nr. 29, Jud. Gorj	Nr. niveluri:1; S. construita la sol:86 mp; S. construita desfasurata:86 mp; Constructie locuinta parter din lemn, acoperita cu tigla, edificata in anul 1925
A1.2	38452-C2	Loc. Copacioasa, Str Liniuța, Nr. 29, Jud. Gorj	Nr. niveluri:1; S. construita la sol:18 mp; S. construita desfasurata:18 mp; Constructie anexa parter din caramida, acoperita cu tigla, edificata in anul 1925
A1.3	38452-C3	Loc. Copacioasa, Str Liniuța, Nr. 29, Jud. Gorj	Nr. niveluri:1; S. construita la sol:15 mp; S. construita desfasurata:15 mp; Constructie anexa parter din caramida si lemn, acoperita cu tigla, edificata in anul 1925
A1.4	38452-C4	Loc. Copacioasa, Str Liniuța, Nr. 29, Jud. Gorj	Nr. niveluri:1; S. construita la sol:57 mp; S. construita desfasurata:57 mp; Constructie anexa parter din caramida si lemn, acoperita cu tigla, edificata in anul 1925

B. Partea II. Proprietari şi acte

Inscrieri privitoare la dreptul de proprietate şi alte drepturi reale		Referinţe
108267 / 03/12/2021		
Act Administrativ nr. 1334023, din 02/07/1997 emis de CJPSDPAT (act notarial nr 65 din 23.02.1996, emis de BNP CIOBANU CEZARINA;act administrativ nr 16561 din 02.12.2021, emis de PRIMARIA SCOARTA;act notarial nr 1279 din 07.12.2021, emis de BNP NATALIA MANOIU;act administrativ nr 16550 din 02.12.2021, emis de PRIMARIA SCOARTA;act administrativ nr 16560 din 02.12.2021, emis de PRIMARIA SCOARTA);		
B1	Intabulare, drept de PROPRIETATEcu titlu de drept reconstituire, dobandit prin Lege, cota actuala 1/1	A1
	1) **Diaconescu Sorin**, bun propriu	
B2	Intabulare, drept de PROPRIETATEcu titlu de drept moștenire, dobandit prin Succesiune, cota actuala 1/1	A1.1, A1.2, A1.3, A1.4
	1) **Diaconescu Sorin**, bun propriu	
B3	Imobil aflat sub incidența art. 3 , alin (1) din Legea 17/2014	A1, A1.1, A1.2, A1.3, A1.4

C. Partea III. SARCINI .

Inscrieri privind dezmembramintele dreptului de proprietate, drepturi reale de garanţie şi sarcini	Referinţe
NU SUNT	

Neautentic în circuitul civil

Anexa Nr. 1 La Partea I

Teren

Nr cadastral	Suprafaţa (mp)*	Observaţii / Referinţe
38452	Din acte: 8.824 Masurata: 7.862	

* Suprafaţa este determinată in planul de proiecţie Stereo 70.

DETALII LINIARE IMOBIL

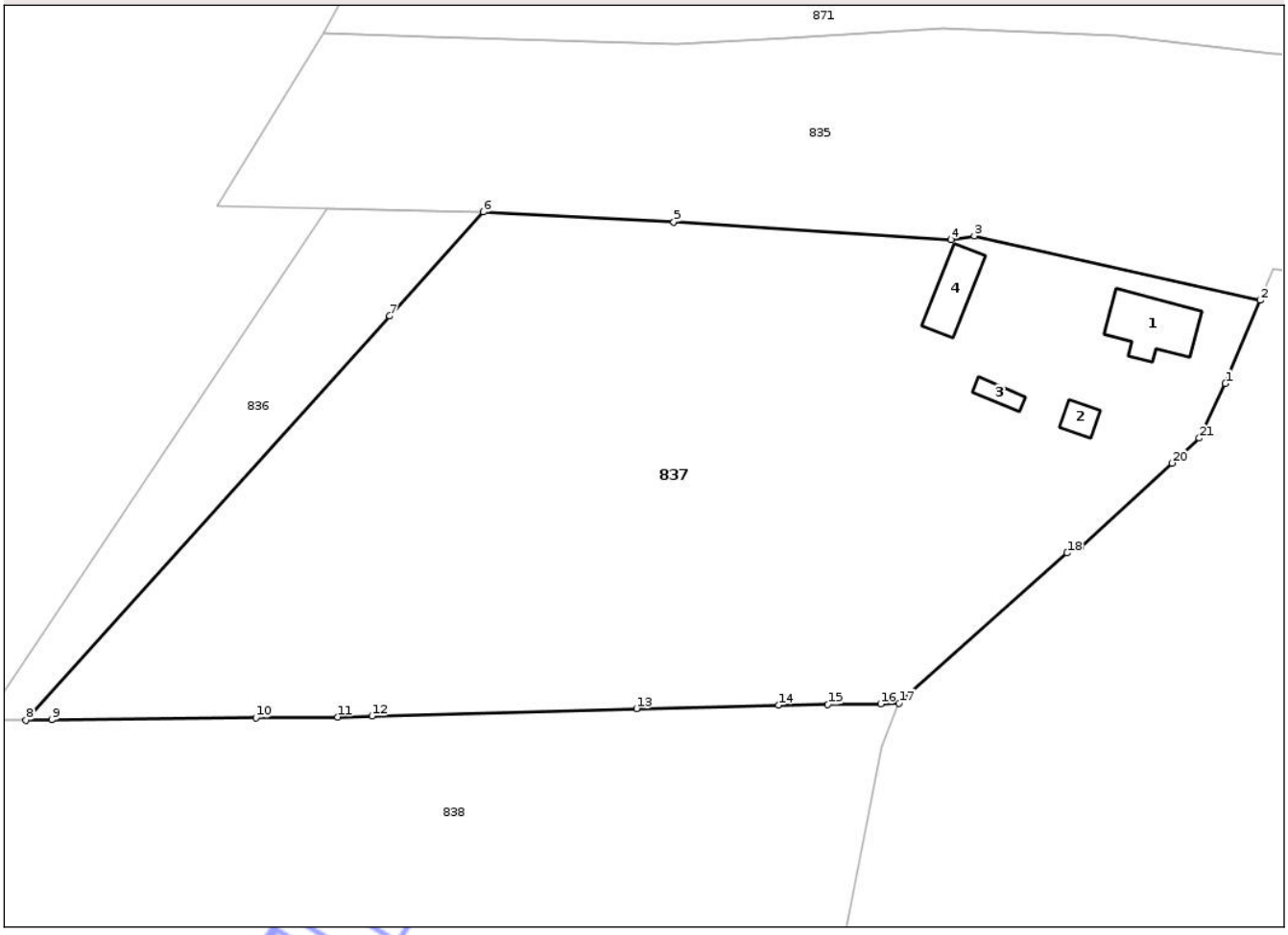

Date referitoare la teren

Crt	Categorie folosinţă	Intra vilan	Suprafaţa (mp)	Tarla	Parcelă	Nr. topo	Observaţii / Referinţe
1	curti constructii	DA	1.024	15	460	-	
2	vie	DA	568	15	459	-	
3	arabil	DA	2.651	15	454,458	-	
4	vie	DA	274	15	454	-	
5	faneata	DA	779	15	456,457	-	
6	arabil	NU	756	15	454	-	
7	pasune	NU	1.330	15	452,453	-	tufaris
8	faneata	NU	480	15	455	-	

Date referitoare la construcţii

Crt	Număr	Destinaţie construcţie	Supraf. (mp)	Situaţie juridică	Observaţii / Referinţe
A1.1	38452-C1	constructii de locuinte	86	Cu acte	Nr. niveluri:1; S. construita la sol:86 mp; S. construita desfasurata:86 mp; Constructie locuinta parter din lemn, acoperita cu tigla, edificata in anul 1925
A1.2	38452-C2	constructii anexa	18	Cu acte	Nr. niveluri:1; S. construita la sol:18 mp; S. construita desfasurata:18 mp; Constructie anexa parter din caramida, acoperita cu tigla, edificata in anul 1925

Document care conține date cu caracter personal, protejat de prevederile Regulamentului (UE) nr. 679/2016 și Legii 190/2018

Crt	Număr	Destinaţie construcţie	Supraf. (mp)	Situaţie juridică	Observaţii / Referinţe
A1.3	38452-C3	constructii anexa	15	Cu acte	Nr. niveluri:1; S. construita la sol:15 mp; S. construita desfasurata:15 mp; Constructie anexa parter din caramida si lemn, acoperita cu tigla, edificata in anul 1925
A1.4	38452-C4	constructii anexa	57	Cu acte	Nr. niveluri:1; S. construita la sol:57 mp; S. construita desfasurata:57 mp; Constructie anexa parter din caramida si lemn, acoperita cu tigla, edificata in anul 1925

Lungime Segmente

1) Valorile lungimilor segmentelor sunt obţinute din proiecţie în plan.

Punct început	X / Y	Punct sfârşit	X / Y	Lungime segment (** (m)
1	376.200,612 394.264,974	2	376.205,41 394.276,414	12.405
3	376.166,086 394.285,269	4	376.162,827 394.284,764	3.298
5	376.124,732 394.287,148	6	376.098,554 394.288,538	26.215
7	376.085,676 394.274,236	8	376.035,62 394.218,696	74.769
9	376.039,158 394.218,729	10	376.067,244 394.218,99	28.087
11	376.078,528 394.219,096	12	376.083,231 394.219,225	4.705
13	376.119,616 394.220,27	14	376.139,165 394.220,721	19.554
15	376.145,945 394.220,813	16	376.153,206 394.220,912	7.262
17	376.155,721 394.221,018	18	376.178,834 394.241,666	30.993
19	376.180,745 394.242,499	20	376.193,27 394.254,007	17.009
21	376.197,021 394.257,453	1	376.200,612 394.264,974	8.335

Punct început	X / Y	Punct sfârşit	X / Y	Lungime segment (** (m)
2	376.205,41 394.276,414	3	376.166,086 394.285,269	40.308
4	376.162,827 394.284,764	5	376.124,732 394.287,148	38.17
6	376.098,554 394.288,538	7	376.085,676 394.274,236	19.245
8	376.035,62 394.218,696	9	376.039,158 394.218,729	3.539
10	376.067,244 394.218,99	11	376.078,528 394.219,096	11.284
12	376.083,231 394.219,225	13	376.119,616 394.220,27	36.4
14	376.139,165 394.220,721	15	376.145,945 394.220,813	6.781
16	376.153,206 394.220,912	17	376.155,721 394.221,018	2.517
18	376.178,834 394.241,666	19	376.180,745 394.242,499	2.084
20	376.193,27 394.254,007	21	376.197,021 394.257,453	5.094

**** Lungimile segmentelor sunt determinate în planul de proiecţie Stereo 70 şi sunt rotunjite la 1 milimetru.**

***** Distanţa dintre puncte este formată din segmente cumulate ce sunt mai mici decât valoarea 1 milimetru.**

Neutilizabil în circuitul civil

DATE DESPRE IMOBILUL NR. 842

Oficiul de Cadastru şi Publicitate Imobiliară GORJ
Biroul de Cadastru şi Publicitate Imobiliară Targu Jiu

A. Partea I. Descrierea imobilului

TEREN Necunoscut

Adresa: Loc. Copacioasa, Str Liniuța, Nr. 23, Jud. Gorj

Nr. Crt	Nr cadastral Nr. topografic	Suprafaţa* (mp)	Observaţii / Referinţe
A1	36636	5.230	Sector cadastral:116 Teren neimprejmuit;

Construcţii

Crt	Nr cadastral Nr. topografic	Adresa	Observaţii / Referinţe
A1.1	36636-C1	Loc. Copacioasa, Str Liniuța, Nr. 23, Jud. Gorj	Nr. niveluri:1; S. construita la sol:50 mp; S. construita desfasurata:50 mp; Constructie locuinta parter din lemn, acoperita cu tigla, cu 2 camere
A1.2	36636-C2	Loc. Copacioasa, Str Liniuța, Nr. 23, Jud. Gorj	Nr. niveluri:1; S. construita la sol:32 mp; S. construita desfasurata:32 mp; Constructie anexa parter din lemn si caramida, acoperita cu tigla
A1.3	36636-C3	Loc. Copacioasa, Str Liniuța, Nr. 23, Jud. Gorj	Nr. niveluri:1; S. construita la sol:18 mp; S. construita desfasurata:18 mp; Constructie anexa parter din tabla si lemn, acoperita cu placi azbociment

B. Partea II. Proprietari şi acte

Inscrieri privitoare la dreptul de proprietate şi alte drepturi reale		Referinţe
3797 / 27/01/2015		
Act Notarial nr. 345, din 26/01/2015 emis de Nistorescu Neacsa;		
B1	Intabulare, drept de PROPRIETATEcu titlu de drept întreținere, dobandit prin Conventie, cota actuala 1/1	A1
	1) **Oproiu Maria-Magdalena**, bun propriu	
B2	Intabulare, drept de PROPRIETATEcu titlu de drept întreținere, dobandit prin Conventie, cota actuala 1/1	A1.1, A1.2, A1.3
	1) **Oproiu Maria-Magdalena**, bun propriu	

C. Partea III. SARCINI

Inscrieri privind dezmembramintele dreptului de proprietate, drepturi reale de garanţie şi sarcini		Referinţe
3797 / 27/01/2015		
Act Notarial nr. 345, din 26/01/2015 emis de Nistorescu Neacsa;		
C1	se intabulează dreptul de ipotecă legală privind obligația întreținerii	A1, A1.1, A1.2, A1.3
	1) **Oproiu Maria**	

Neautentificat în format civil

Anexa Nr. 1 La Partea I

Teren

Nr cadastral	Suprafaţa (mp)*	Observaţii / Referinţe
36636	5.230	

* Suprafaţa este determinată in planul de proiecţie Stereo 70.

DETALII LINIARE IMOBIL

Date referitoare la teren

Crt	Categorie folosință	Intra vilan	Suprafaţa (mp)	Tarla	Parcelă	Nr. topo	Observaţii / Referinţe
1	curti constructii	DA	397	15	436	-	
2	arabil	DA	384	15	435	-	
3	livada	DA	742	15	434	-	
4	arabil	DA	388	15	431	-	
5	vie	DA	379	15	432	-	
6	faneata	NU	215	15	432	-	
7	vie	NU	707	15	432	-	
8	arabil	NU	1.092	15	431	-	
9	pasune	NU	926	15	430/17	-	tufăriș

Date referitoare la construcţii

Crt	Număr	Destinaţie construcţie	Supraf. (mp)	Situaţie juridică	Observaţii / Referinţe
A1.1	36636-C1	constructii de locuinte	50	Cu acte	Nr. niveluri:1; S. construita la sol:50 mp; S. construita desfasurata:50 mp; Constructie locuinta parter din lemn, acoperita cu tigla, cu 2 camere
A1.2	36636-C2	constructii anexa	32	Cu acte	Nr. niveluri:1; S. construita la sol:32 mp; S. construita desfasurata:32 mp; Constructie anexa parter din lemn si caramida, acoperita cu tigla

Document care conține date cu caracter personal, protejat de prevederile Regulamentului (UE) nr. 679/2016 și Legii 190/2018

Crt	Număr	Destinaţie construcţie	Supraf. (mp)	Situaţie juridică	Observaţii / Referinţe
A1.3	36636-C3	constructii anexa	18	Cu acte	Nr. niveluri:1; S. construita la sol:18 mp; S. construita desfasurata:18 mp; Constructie anexa parter din tabla si lemn, acoperita cu placi azbociment

Lungime Segmente
1) Valorile lungimilor segmentelor sunt obţinute din proiecţie în plan.

Punct început	X / Y	Punct sfârşit	X / Y	Lungime segment (** (m)
1	376.118,42 394.073,457	2	376.109,151 394.074,076	9.29
2	376.109,151 394.074,076	3	376.102,031 394.074,302	7.123
3	376.102,031 394.074,302	4	376.099,852 394.074,204	2.182
4	376.099,852 394.074,204	5	376.094,12 394.073,804	5.746
5	376.094,12 394.073,804	6	376.080,8 394.073,472	13.324
6	376.080,8 394.073,472	7	376.068,363 394.073,248	12.44
7	376.068,363 394.073,248	8	376.058,014 394.072,738	10.361
8	376.058,014 394.072,738	9	376.035,895 394.070,468	22.235
9	376.035,895 394.070,468	10	376.013,114 394.068,734	22.847
10	376.013,114 394.068,734	11	375.988,038 394.067,426	25.11
11	375.988,038 394.067,426	12	375.967,273 394.065,913	20.82
12	375.967,273 394.065,913	13	375.950,096 394.034,594	35.721
13	375.950,096 394.034,594	14	375.958,418 394.034,151	8.333
14	375.958,418 394.034,151	15	375.980,645 394.034,162	22.227
15	375.980,645 394.034,162	16	376.003,172 394.035,163	22.55
16	376.003,172 394.035,163	17	376.028,826 394.036,358	25.682
17	376.028,826 394.036,358	18	376.086,621 394.039,79	57.897
18	376.086,621 394.039,79	19	376.102,53 394.040,804	15.941
19	376.102,53 394.040,804	20	376.111,805 394.040,688	9.276
20	376.111,805 394.040,688	1	376.118,42 394.073,457	33.43

**** Lungimile segmentelor sunt determinate în planul de proiecţie Stereo 70 şi sunt rotunjite la 1 milimetru.**
***** Distanţa dintre puncte este formată din segmente cumulate ce sunt mai mici decât valoarea 1 milimetru.**

Neutilizabil în circuitul civil

DATE DESPRE IMOBILUL NR. 846

Oficiul de Cadastru şi Publicitate Imobiliară GORJ
Biroul de Cadastru şi Publicitate Imobiliară Targu Jiu

A. Partea I. Descrierea imobilului

TEREN Necunoscut

Adresa: Loc. Copacioasa, Str Liniuța, Jud. Gorj

Nr. Crt	Nr cadastral Nr. topografic	Suprafaţa* (mp)	Observaţii / Referinţe
A1	38283	2.181	Sector cadastral:116 Teren neimprejmuit;

B. Partea II. Proprietari şi acte

Inscrieri privitoare la dreptul de proprietate şi alte drepturi reale		Referinţe
9938 / 31/01/2025		
Act Notarial nr. 369, din 30/01/2025 emis de NP Merisescu Anica;		
B1	Intabulare, drept de PROPRIETATEcu titlul de drept cumpărare, dobandit prin Conventie, cota actuala 1/1	A1
	1) **Becea Cristian-Daniel** 2) **Becea Adriana**, bun comun	

C. Partea III. SARCINI .

Inscrieri privind dezmembramintele dreptului de proprietate, drepturi reale de garanţie şi sarcini	Referinţe
NU SUNT	

Neutilizabil în circuitul civil

Anexa Nr. 1 La Partea I

Teren

Nr cadastral	Suprafaţa (mp)*	Observaţii / Referinţe
38283	2.181	

* Suprafaţa este determinată in planul de proiecţie Stereo 70.

DETALII LINIARE IMOBIL

Date referitoare la teren

Crt	Categorie folosință	Intra vilan	Suprafaţa (mp)	Tarla	Parcelă	Nr. topo	Observaţii / Referinţe
1	vie	DA	2.058	14	395/1	-	
2	vie	NU	123	14	395/1	-	

Lungime Segmente
1) Valorile lungimilor segmentelor sunt obţinute din proiecţie în plan.

Punct început	X / Y	Punct sfârşit	X / Y	Lungime segment (** (m)
1	375.971,55 393.620,651	2	375.976,26 393.591,377	29.65
2	375.976,26 393.591,377	3	376.045,281 393.596,808	69.234
3	376.045,281 393.596,808	4	376.053,513 393.625,651	29.995
4	376.053,513 393.625,651	5	375.981,239 393.621,163	72.413

Document care conține date cu caracter personal, protejat de prevederile Regulamentului (UE) nr. 679/2016 și Legii 190/2018

Punct început	X / Y	Punct sfârşit	X / Y	Lungime segment (** (m)
5	375.981,239 393.621,163	1	375.971,55 393.620,651	9.703

** Lungimile segmentelor sunt determinate în planul de proiecţie Stereo 70 şi sunt rotunjite la 1 milimetru.
*** Distanţa dintre puncte este formată din segmente cumulate ce sunt mai mici decât valoarea 1 milimetru.

Neutilizabil în circuitul civil

DATE DESPRE IMOBILUL NR. 847

Oficiul de Cadastru şi Publicitate Imobiliară GORJ
Biroul de Cadastru şi Publicitate Imobiliară Targu Jiu

A. Partea I. Descrierea imobilului

TEREN Necunoscut

Adresa: Loc. Copacioasa, Str Liniuța, Nr. 17, Jud. Gorj

Nr. Crt	Nr cadastral Nr. topografic	Suprafaţa* (mp)	Observaţii / Referinţe
A1	35438	Din acte: 5.251 Masurata: 5.080	Sector cadastral:116 Teren neimprejmuit;

Construcţii

Crt	Nr cadastral Nr. topografic	Adresa	Observaţii / Referinţe
A1.1	35438-C1	Loc. Copacioasa, Str Liniuța, Nr. 17, Jud. Gorj	Nr. niveluri:3; S. construita la sol:142 mp; S. construita desfasurata:303 mp; Constructie locuinta D+P+M din caramida si BCA, acoperita cu tigla, cu beci de 54 mp la demisol si 5 camere la parter si mansarda, edificata in anul 2018.
A1.2	35438-C2	Loc. Copacioasa, Str Liniuța, Nr. 17, Jud. Gorj	Nr. niveluri:2; S. construita la sol:31 mp; S. construita desfasurata:62 mp; D+P

B. Partea II. Proprietari şi acte

Inscrieri privitoare la dreptul de proprietate şi alte drepturi reale		Referinţe
43089 / 23/08/2011		
Act Notarial nr. 4864, din 18/08/2011 emis de BNP Parau Claudia;		
B1	Intabulare, drept de PROPRIETATEcu titlu de drept cumpărare, dobandit prin Conventie, cota actuala 1/1	A1
	1) **Chiriac Dumitru-Cristian** 2) **Chiriac Felicia-Nineta**, bun comun	
53114 / 25/07/2018		
Act Administrativ nr. 8167, din 09/07/2018 emis de Primaria Scoarta (act administrativ nr 8136 din 09.07.2018, emis de PRIMARIA SCOARTA;act administrativ nr 1 din 14.01.2001, emis de PRIMARIA BAIA DE FIER;act administrativ nr 8158 din 09.07.2018, emis de PRIMARIA SCOARTA);		
B2	Intabulare, drept de PROPRIETATE, dobandit prin Construire, cota actuala 1/1	A1.1
	1) **Chiriac Dumitru-Cristian** 2) **Chiriac Felicia-Nineta**, bun comun	
/		
Act Normativ nr. 7, din 13/03/1996 emis de Parlamentul României (art. 12, alin. 14);		
B3	Intabulare, drept de PROPRIETATE, dobandit prin Lege, cota actuala 1/1	A1.2
	1) **Chiriac Dumitru-Cristian** 2) **Chiriac Felicia-Nineta**, bun comun	

C. Partea III. SARCINI .

Inscrieri privind dezmembramintele dreptului de proprietate, drepturi reale de garanţie şi sarcini	Referinţe
NU SUNT	

Neautentic pentru circuitul imobiliar

Anexa Nr. 1 La Partea I

Teren

Nr cadastral	Suprafaţa (mp)*	Observaţii / Referinţe
35438	Din acte: 5.251 Masurata: 5.080	

* Suprafaţa este determinată in planul de proiecţie Stereo 70.

DETALII LINIARE IMOBIL

Date referitoare la teren

Crt	Categorie folosinţă	Intra vilan	Suprafaţa (mp)	Tarla	Parcelă	Nr. topo	Observaţii / Referinţe
1	curti constructii	DA	851	15	418	-	
2	arabil	DA	328	15	417	-	
3	faneata	DA	839	15	417, 419	-	
4	vie	DA	485	15	417, 419	-	
5	vie	NU	892	15	417, 419	-	
6	livada	NU	1.685	15	417, 419	-	

Date referitoare la construcţii

Crt	Număr	Destinaţie construcţie	Supraf. (mp)	Situaţie juridică	Observaţii / Referinţe
A1.1	35438-C1	constructii de locuinte	142	Cu acte	Nr. niveluri:3; S. construita la sol:142 mp; S. construita desfasurata:303 mp; Constructie locuinta D+P+M din caramida si BCA, acoperita cu tigla, cu beci de 54 mp la demisol si 5 camere la parter si mansarda, edificata in anul 2018.
A1.2	35438-C2	constructii anexa	31	Cu acte	Nr. niveluri:2; S. construita la sol:31 mp; S. construita desfasurata:62 mp; D+P

Document care conține date cu caracter personal, protejat de prevederile Regulamentului (UE) nr. 679/2016 și Legii 190/2018

Lungime Segmente
1) Valorile lungimilor segmentelor sunt obţinute din proiecţie în plan.

Punct început	X / Y	Punct sfârşit	X / Y	Lungime segment (** (m)
1	376.094,433 393.943,232	2	376.100,521 393.978,248	35.542
2	376.100,521 393.978,248	3	376.072,493 393.975,565	28.156
3	376.072,493 393.975,565	4	376.054,897 393.973,846	17.679
4	376.054,897 393.973,846	5	376.035,669 393.972,128	19.305
5	376.035,669 393.972,128	6	376.019,329 393.970,861	16.389
6	376.019,329 393.970,861	7	375.935,472 393.965,794	84.01
7	375.935,472 393.965,794	8	375.944,385 393.934,049	32.973
8	375.944,385 393.934,049	9	375.954,361 393.934,742	10.0
9	375.954,361 393.934,742	10	375.976,915 393.936,311	22.608
10	375.976,915 393.936,311	11	376.035,912 393.940,413	59.139
11	376.035,912 393.940,413	12	376.060,921 393.942,34	25.083
12	376.060,921 393.942,34	1	376.094,433 393.943,232	33.524

** Lungimile segmentelor sunt determinate în planul de proiecţie Stereo 70 şi sunt rotunjite la 1 milimetru.
*** Distanţa dintre puncte este formată din segmente cumulate ce sunt mai mici decât valoarea 1 milimetru.

Neutilizabil în circuitul civil

DATE DESPRE IMOBILUL NR. 838

Oficiul de Cadastru şi Publicitate Imobiliară GORJ
Biroul de Cadastru şi Publicitate Imobiliară Targu Jiu

A. Partea I. Descrierea imobilului

TEREN Necunoscut

Adresa: Loc. Copacioasa, Str Liniuța, Jud. Gorj

Nr. Crt	Nr cadastral Nr. topografic	Suprafaţa* (mp)	Observaţii / Referinţe
A1	38068	Din acte: 5.150 Masurata: 5.244	Sector cadastral:116 Teren neimprejmuit;

B. Partea II. Proprietari şi acte

Inscrieri privitoare la dreptul de proprietate şi alte drepturi reale		Referinţe
93206 / 12/11/2020		
Act Notarial nr. 3808, din 11/11/2020 emis de NP Constantin Nistorescu;		
B1	Intabulare, drept de PROPRIETATEcu titlu de drept donație, dobandit prin Conventie, cota actuala 1/1	A1
	1) **Dan Alexandru-Cristian**, bun propriu	

C. Partea III. SARCINI .

Inscrieri privind dezmembramintele dreptului de proprietate, drepturi reale de garanţie şi sarcini	Referinţe
NU SUNT	

Neutilizabil la circuitul civil

Anexa Nr. 1 La Partea I

Teren

Nr cadastral	Suprafaţa (mp)*	Observaţii / Referinţe
38068	Din acte: 5.150 Masurata: 5.244	

* Suprafaţa este determinată in planul de proiecţie Stereo 70.

DETALII LINIARE IMOBIL

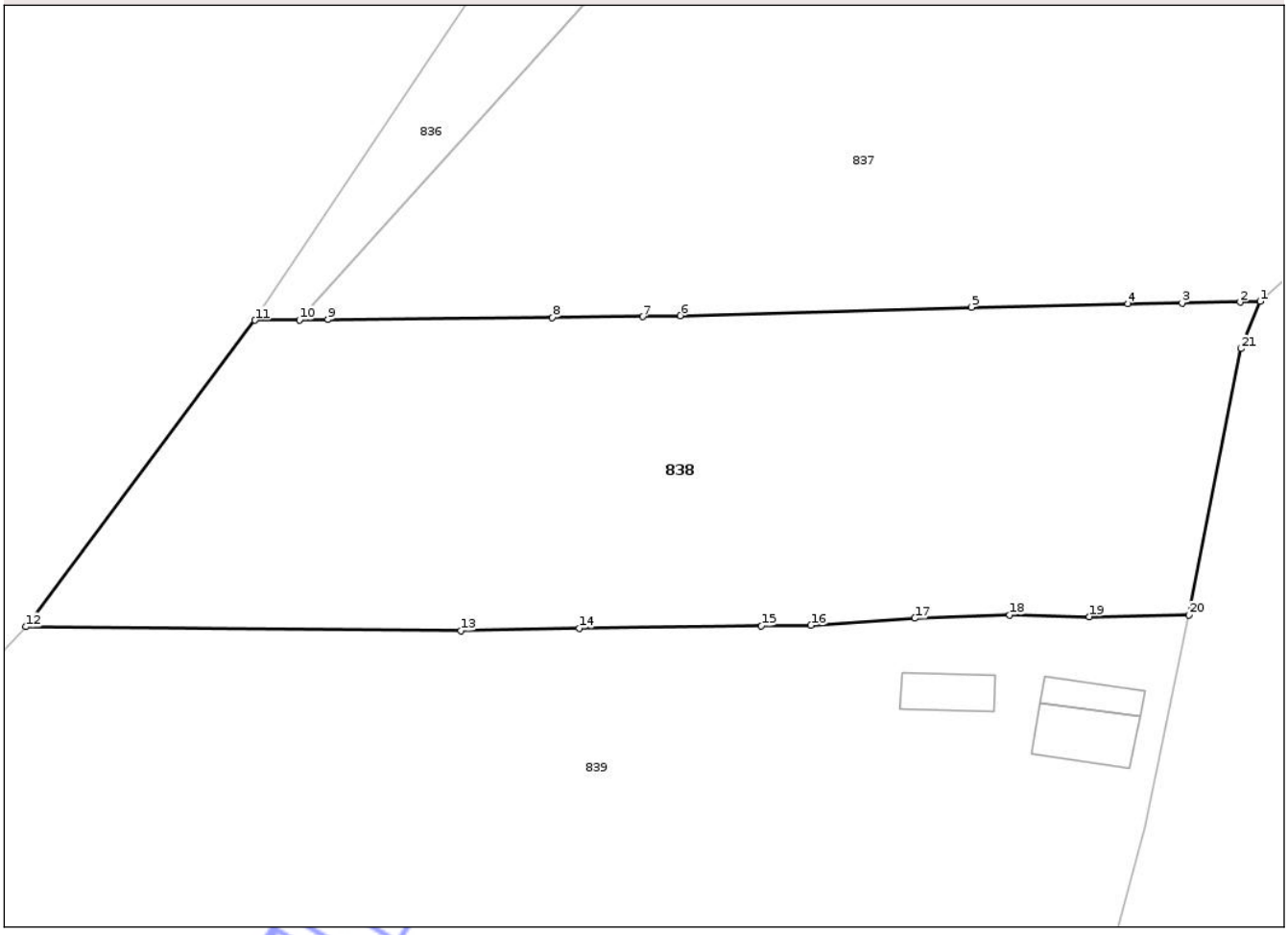

Date referitoare la teren

Crt	Categorie folosință	Intra vilan	Suprafaţa (mp)	Tarla	Parcelă	Nr. topo	Observaţii / Referinţe
1	faneata	DA	2.737	15	449, 450	-	
2	faneata	NU	400	15	450	-	
3	livada	NU	1.460	15	451	-	
4	pasune	NU	647	15	443/1	-	tufăriș

Lungime Segmente

1) Valorile lungimilor segmentelor sunt obţinute din proiecţie în plan.

Punct început	X / Y	Punct sfârşit	X / Y	Lungime segment (** (m)
1	376.155,721 394.221,018	2	376.153,206 394.220,912	2.517
3	376.145,945 394.220,813	4	376.139,165 394.220,721	6.781
5	376.119,616 394.220,27	6	376.083,231 394.219,225	36.4

Punct început	X / Y	Punct sfârşit	X / Y	Lungime segment (** (m)
2	376.153,206 394.220,912	3	376.145,945 394.220,813	7.262
4	376.139,165 394.220,721	5	376.119,616 394.220,27	19.554
6	376.083,231 394.219,225	7	376.078,528 394.219,096	4.705

Document care conține date cu caracter personal, protejat de prevederile Regulamentului (UE) nr. 679/2016 și Legii 190/2018

Punct început	X / Y	Punct sfârşit	X / Y	Lungime segment (** (m)
7	376.078,528 394.219,096	8	376.067,244 394.218,99	11.284
9	376.039,158 394.218,729	10	376.035,62 394.218,696	3.539
11	376.030,069 394.218,644	12	376.001,43 394.180,351	47.818
13	376.055,796 394.179,842	14	376.070,577 394.180,149	14.784
15	376.093,348 394.180,441	16	376.099,569 394.180,531	6.222
17	376.112,526 394.181,406	18	376.124,408 394.181,816	11.889
19	376.134,371 394.181,613	20	376.146,816 394.181,799	12.446
21	376.153,332 394.215,096	1	376.155,721 394.221,018	6.386

Punct început	X / Y	Punct sfârşit	X / Y	Lungime segment (** (m)
8	376.067,244 394.218,99	9	376.039,158 394.218,729	28.087
10	376.035,62 394.218,696	11	376.030,069 394.218,644	5.551
12	376.001,43 394.180,351	13	376.055,796 394.179,842	54.369
14	376.070,577 394.180,149	15	376.093,348 394.180,441	22.773
16	376.099,569 394.180,531	17	376.112,526 394.181,406	12.986
18	376.124,408 394.181,816	19	376.134,371 394.181,613	9.965
20	376.146,816 394.181,799	21	376.153,332 394.215,096	33.929

** Lungimile segmentelor sunt determinate în planul de proiecţie Stereo 70 şi sunt rotunjite la 1 milimetru.
*** Distanţa dintre puncte este formată din segmente cumulate ce sunt mai mici decât valoarea 1 milimetru.

Neutilizabil în circuitul civil

DATE DESPRE IMOBILUL NR. 841

Oficiul de Cadastru şi Publicitate Imobiliară GORJ
Biroul de Cadastru şi Publicitate Imobiliară Targu Jiu

A. Partea I. Descrierea imobilului

Nr. CF vechi:230
Nr. cadastral vechi:333

TEREN Necunoscut

Adresa: Loc. Copacioasa, Str Liniuța, Nr. 25, Jud. Gorj

Nr. Crt	Nr cadastral Nr. topografic	Suprafaţa* (mp)	Observaţii / Referinţe
A1	36051	Din acte: 5.587 Masurata: 5.514	Sector cadastral:116 Teren neimprejmuit;

Construcţii

Crt	Nr cadastral Nr. topografic	Adresa	Observaţii / Referinţe
A1.1	36051-C1	Loc. Copacioasa, Str Liniuța, Nr. 25, Jud. Gorj	Nr. niveluri:2; S. construita la sol:174 mp; S. construita desfasurata:348 mp; P+1
A1.2	36051-C2	Loc. Copacioasa, Str Liniuța, Nr. 25, Jud. Gorj	Nr. niveluri:1; S. construita la sol:9 mp; S. construita desfasurata:9 mp; parter

B. Partea II. Proprietari şi acte

Inscrieri privitoare la dreptul de proprietate şi alte drepturi reale		Referinţe
4086 / 30/03/2005		
Act Notarial nr. 1208, din 29/03/2005 emis de NP Natalia Mănoiu;		
B1	Intabulare, drept de PROPRIETATEcu titlu de drept cumpărare, dobandit prin Conventie, cota actuala 1/1	A1
	1) **Ianăș Marcel**, căsătorit cu 2) **Ianăș Lilioara**, bun comun	
	OBSERVATII: (provenita din conversia CF 230)	
/		
Act Normativ nr. 7, din 13/03/1996 emis de Parlamentul României (art. 12, alin. 14);		
B2	Intabulare, drept de PROPRIETATE, dobandit prin Lege, cota actuala 1/1	A1.1, A1.2
	1) **Ianăș Marcel**, căsătorit cu 2) **Ianăș Lilioara**, bun comun	

C. Partea III. SARCINI .

Inscrieri privind dezmembramintele dreptului de proprietate, drepturi reale de garanţie şi sarcini	Referinţe
NU SUNT	

Neautorizat în circuitul civil

Anexa Nr. 1 La Partea I

Teren

Nr cadastral	Suprafaţa (mp)*	Observaţii / Referinţe
36051	Din acte: 5.587 Masurata: 5.514	

* Suprafaţa este determinată in planul de proiecţie Stereo 70.

DETALII LINIARE IMOBIL

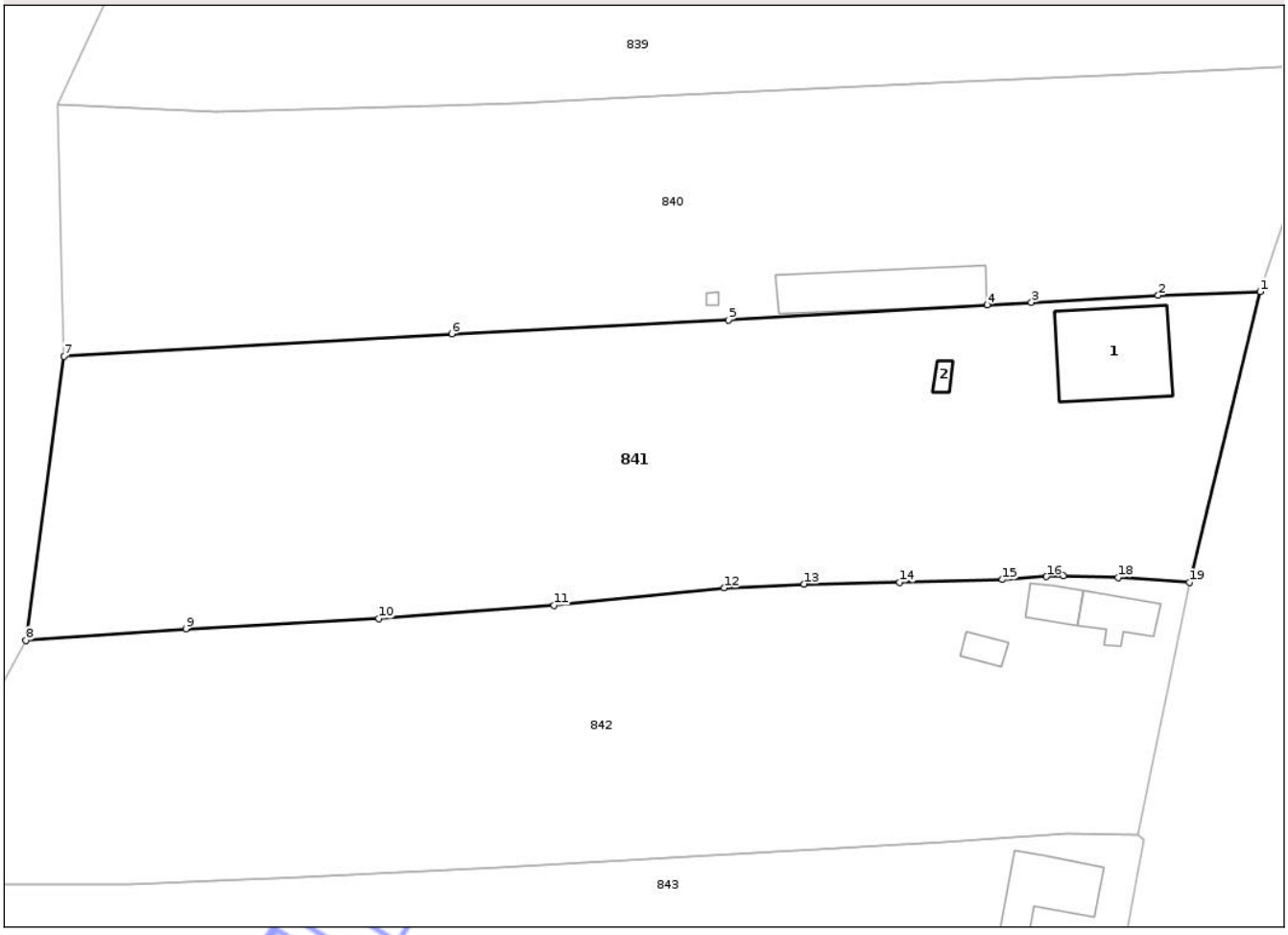

Date referitoare la teren

Crt	Categorie folosinţă	Intra vilan	Suprafaţa (mp)	Tarla	Parcelă	Nr. topo	Observaţii / Referinţe
1	curti constructii	DA	789	15	438, 439	-	
2	vie	DA	316	15	437	-	
3	arabil	DA	431	15	439	-	
4	vie	DA	942	15	439	-	
5	vie	NU	1.016	15	439	-	
6	livada	NU	2.020	15	439, 440	-	

Date referitoare la construcţii

Crt	Număr	Destinaţie construcţie	Supraf. (mp)	Situaţie juridică	Observaţii / Referinţe
A1.1	36051-C1	constructii de locuinte	174	Cu acte	Nr. niveluri:2; S. construita la sol:174 mp; S. construita desfasurata:348 mp; P+1
A1.2	36051-C2	constructii anexa	9	Cu acte	Nr. niveluri:1; S. construita la sol:9 mp; S. construita desfasurata:9 mp; parter

Document care conține date cu caracter personal, protejat de prevederile Regulamentului (UE) nr. 679/2016 și Legii 190/2018

Lungime Segmente
1) Valorile lungimilor segmentelor sunt obţinute din proiecţie în plan.

Punct început	X / Y	Punct sfârşit	X / Y	Lungime segment (** (m)
1	376.127,632 394.111,215	2	376.114,385 394.110,753	13.256
2	376.114,385 394.110,753	3	376.097,901 394.109,832	16.509
3	376.097,901 394.109,832	4	376.092,179 394.109,497	5.732
4	376.092,179 394.109,497	5	376.058,548 394.107,544	33.687
5	376.058,548 394.107,544	6	376.022,592 394.105,758	36.001
6	376.022,592 394.105,758	7	375.972,208 394.102,849	50.467
7	375.972,208 394.102,849	8	375.967,273 394.065,913	37.264
8	375.967,273 394.065,913	9	375.988,038 394.067,426	20.82
9	375.988,038 394.067,426	10	376.013,114 394.068,734	25.11
10	376.013,114 394.068,734	11	376.035,895 394.070,468	22.847
11	376.035,895 394.070,468	12	376.058,014 394.072,738	22.235
12	376.058,014 394.072,738	13	376.068,363 394.073,248	10.361
13	376.068,363 394.073,248	14	376.080,8 394.073,472	12.44
14	376.080,8 394.073,472	15	376.094,12 394.073,804	13.324
15	376.094,12 394.073,804	16	376.099,852 394.074,204	5.746
16	376.099,852 394.074,204	17	376.102,031 394.074,302	2.182
17	376.102,031 394.074,302	18	376.109,151 394.074,076	7.123
18	376.109,151 394.074,076	19	376.118,42 394.073,457	9.29
19	376.118,42 394.073,457	1	376.127,632 394.111,215	38.866

** Lungimile segmentelor sunt determinate în planul de proiecţie Stereo 70 şi sunt rotunjite la 1 milimetru.
*** Distanţa dintre puncte este formată din segmente cumulate ce sunt mai mici decât valoarea 1 milimetru.

Neutilizabil în circuitul civil

DATE DESPRE IMOBILUL NR. 843

Oficiul de Cadastru şi Publicitate Imobiliară GORJ
Biroul de Cadastru şi Publicitate Imobiliară Targu Jiu

A. Partea I. Descrierea imobilului

TEREN Necunoscut

Adresa: Loc. Copacioasa, Str Liniuța, Nr. 21, Jud. Gorj

Nr. Crt	Nr cadastral Nr. topografic	Suprafaţa* (mp)	Observaţii / Referinţe
A1	35833	Din acte: 5.117 Masurata: 5.175	Sector cadastral:116 Teren imprejmuit;

Construcţii

Crt	Nr cadastral Nr. topografic	Adresa	Observaţii / Referinţe
A1.1	35833-C1	Loc. Copacioasa, Str Liniuța, Nr. 21, Jud. Gorj	Nr. niveluri:2; S. construita la sol:94 mp; S. construita desfasurata:134 mp; Locuință P+1
A1.2	35833-C2	Loc. Copacioasa, Str Liniuța, Nr. 21, Jud. Gorj	Nr. niveluri:1; S. construita la sol:44 mp; S. construita desfasurata:44 mp; Constructie anexa parter din lemn, acoperita cu tigla
A1.3	35833-C3	Loc. Copacioasa, Str Liniuța, Nr. 21, Jud. Gorj	Nr. niveluri:1; S. construita la sol:22 mp; S. construita desfasurata:22 mp; Constructie anexa parter din caramida, acoperita cu tigla

B. Partea II. Proprietari şi acte

Inscrieri privitoare la dreptul de proprietate şi alte drepturi reale		Referinţe
48225 / 16/09/2013		
Act Notarial nr. 1857, din 13/09/2013 emis de MANOIU NATALIA;		
B1	Intabulare, drept de PROPRIETATEcu titlu de drept cumpărare, dobandit prin Conventie, cota actuala 1/1	A1
	1) **Călescu Maria-Otilia** 2) **Călescu Florin-Valentin**, bun comun	
Act Notarial nr. 1857, din 13/09/2013 emis de Manoiu Natalia;		
B2	Intabulare, drept de PROPRIETATEcu titlu de drept cumpărare, dobandit prin Conventie, cota actuala 1/1	A1.2, A1.3
	1) **Călescu Maria-Otilia** 2) **Călescu Florin-Valentin**, bun comun	
/		
Act Normativ nr. 7, din 13/03/1996 emis de Parlamentul României (art. 12, alin. 14);		
B3	Intabulare, drept de PROPRIETATE, dobandit prin Lege, cota actuala 1/1	A1.1
	1) **Călescu Maria-Otilia** 2) **Călescu Florin-Valentin**, bun comun	

C. Partea III. SARCINI .

Inscrieri privind dezmembramintele dreptului de proprietate, drepturi reale de garanţie şi sarcini	Referinţe
NU SUNT	

Neautentic pentru circuitul civil

Anexa Nr. 1 La Partea I

Teren

Nr cadastral	Suprafaţa (mp)*	Observaţii / Referinţe
35833	Din acte: 5.117 Masurata: 5.175	

* Suprafaţa este determinată in planul de proiecţie Stereo 70.

DETALII LINIARE IMOBIL

Date referitoare la teren

Crt	Categorie folosinţă	Intra vilan	Suprafaţa (mp)	Tarla	Parcelă	Nr. topo	Observaţii / Referinţe
1	curti constructii	DA	542	15	424	-	
2	livada	DA	459	15	424	-	
3	arabil	DA	827	15	428	-	
4	vie	DA	414	15	427	-	
5	vie	NU	568	15	427	-	
6	arabil	NU	1.173	15	428	-	
7	livada	NU	1.192	15	428	-	

Date referitoare la construcţii

Crt	Număr	Destinaţie construcţie	Supraf. (mp)	Situaţie juridică	Observaţii / Referinţe
A1.1	35833-C1	constructii de locuinte	94	Cu acte	Nr. niveluri:2; S. construita la sol:94 mp; S. construita desfasurata:134 mp; Locuință P+1
A1.2	35833-C2	constructii anexa	44	Cu acte	Nr. niveluri:1; S. construita la sol:44 mp; S. construita desfasurata:44 mp; Constructie anexa parter din lemn, acoperita cu tigla
A1.3	35833-C3	constructii anexa	22	Cu acte	Nr. niveluri:1; S. construita la sol:22 mp; S. construita desfasurata:22 mp; Constructie anexa parter din caramida, acoperita cu tigla

Document care conține date cu caracter personal, protejat de prevederile Regulamentului (UE) nr. 679/2016 și Legii 190/2018

Lungime Segmente
1) Valorile lungimilor segmentelor sunt obţinute din proiecţie în plan.

Punct început	X / Y	Punct sfârşit	X / Y	Lungime segment (** (m)
1	375.934,48 394.002,463	2	375.937,802 394.002,266	3.328
3	375.944,263 394.001,883	4	375.954,915 394.001,673	10.654
5	375.971,607 394.001,985	6	375.985,285 394.001,91	13.678
7	375.999,483 394.002,111	8	376.018,951 394.003,742	19.537
9	376.041,378 394.005,633	10	376.061,216 394.006,797	19.873
11	376.072,859 394.007,35	12	376.084,024 394.008,561	11.23
13	376.088,579 394.008,538	14	376.106,718 394.008,818	18.142
15	376.112,537 394.040,116	16	376.111,805 394.040,688	0.929
17	376.102,53 394.040,804	18	376.086,621 394.039,79	15.941
19	376.028,826 394.036,358	20	376.003,172 394.035,163	25.682
21	375.980,645 394.034,162	22	375.958,418 394.034,151	22.227
23	375.949,067 394.017,705	1	375.934,48 394.002,463	21.098

Punct început	X / Y	Punct sfârşit	X / Y	Lungime segment (** (m)
2	375.937,802 394.002,266	3	375.944,263 394.001,883	6.472
4	375.954,915 394.001,673	5	375.971,607 394.001,985	16.695
6	375.985,285 394.001,91	7	375.999,483 394.002,111	14.199
8	376.018,951 394.003,742	9	376.041,378 394.005,633	22.506
10	376.061,216 394.006,797	11	376.072,859 394.007,35	11.656
12	376.084,024 394.008,561	13	376.088,579 394.008,538	4.555
14	376.106,718 394.008,818	15	376.112,537 394.040,116	31.834
16	376.111,805 394.040,688	17	376.102,53 394.040,804	9.276
18	376.086,621 394.039,79	19	376.028,826 394.036,358	57.897
20	376.003,172 394.035,163	21	375.980,645 394.034,162	22.55
22	375.958,418 394.034,151	23	375.949,067 394.017,705	18.919

** Lungimile segmentelor sunt determinate în planul de proiecţie Stereo 70 şi sunt rotunjite la 1 milimetru.
*** Distanţa dintre puncte este formată din segmente cumulate ce sunt mai mici decât valoarea 1 milimetru.

Neutilizabil în circuitul civil

DATE DESPRE IMOBILUL NR. 857

Oficiul de Cadastru şi Publicitate Imobiliară GORJ
Biroul de Cadastru şi Publicitate Imobiliară Targu Jiu

A. Partea I. Descrierea imobilului

TEREN Necunoscut

Adresa: Loc. Copacioasa, Str Liniuța, Nr. 7, Jud. Gorj

Nr. Crt	Nr cadastral Nr. topografic	Suprafaţa* (mp)	Observaţii / Referinţe
A1	35689	Din acte: 3.550 Masurata: 3.803	Sector cadastral:116 Teren imprejmuit;

Construcţii

Crt	Nr cadastral Nr. topografic	Adresa	Observaţii / Referinţe
A1.1	35689-C1	Loc. Copacioasa, Str Liniuța, Nr. 7, Jud. Gorj	Nr. niveluri:1; S. construita la sol:53 mp; S. construita desfasurata:53 mp; Locuinta din lemn ,acoperita cu tigla, cu 2 camere ,edificata in anul 1950
A1.2	35689-C2	Loc. Copacioasa, Str Liniuța, Nr. 7, Jud. Gorj	Nr. niveluri:1; S. construita la sol:16 mp; S. construita desfasurata:16 mp; Anexa din caramida ,acoperita cu tigla,cu 2 camere ,edificata in anul 1950

B. Partea II. Proprietari şi acte

Inscrieri privitoare la dreptul de proprietate şi alte drepturi reale		Referinţe
17157 / 19/02/2024		
Act Notarial nr. 136, din 16/02/2024 emis de NP Manoiu Natalia;		
B1	Intabulare, drept de PROPRIETATEcu titlul de drept cumpărare, dobandit prin Conventie, cota actuala 1/1	A1, A1.1, A1.2
	1) **Iscrulescu Ana**, bun propriu	

C. Partea III. SARCINI .

Inscrieri privind dezmembramintele dreptului de proprietate, drepturi reale de garanţie şi sarcini	Referinţe
NU SUNT	

Neutilizabil în circuitul civil

Anexa Nr. 1 La Partea I

Teren

Nr cadastral	Suprafaţa (mp)*	Observaţii / Referinţe
35689	Din acte: 3.550 Masurata: 3.803	

* Suprafaţa este determinată in planul de proiecţie Stereo 70.

DETALII LINIARE IMOBIL

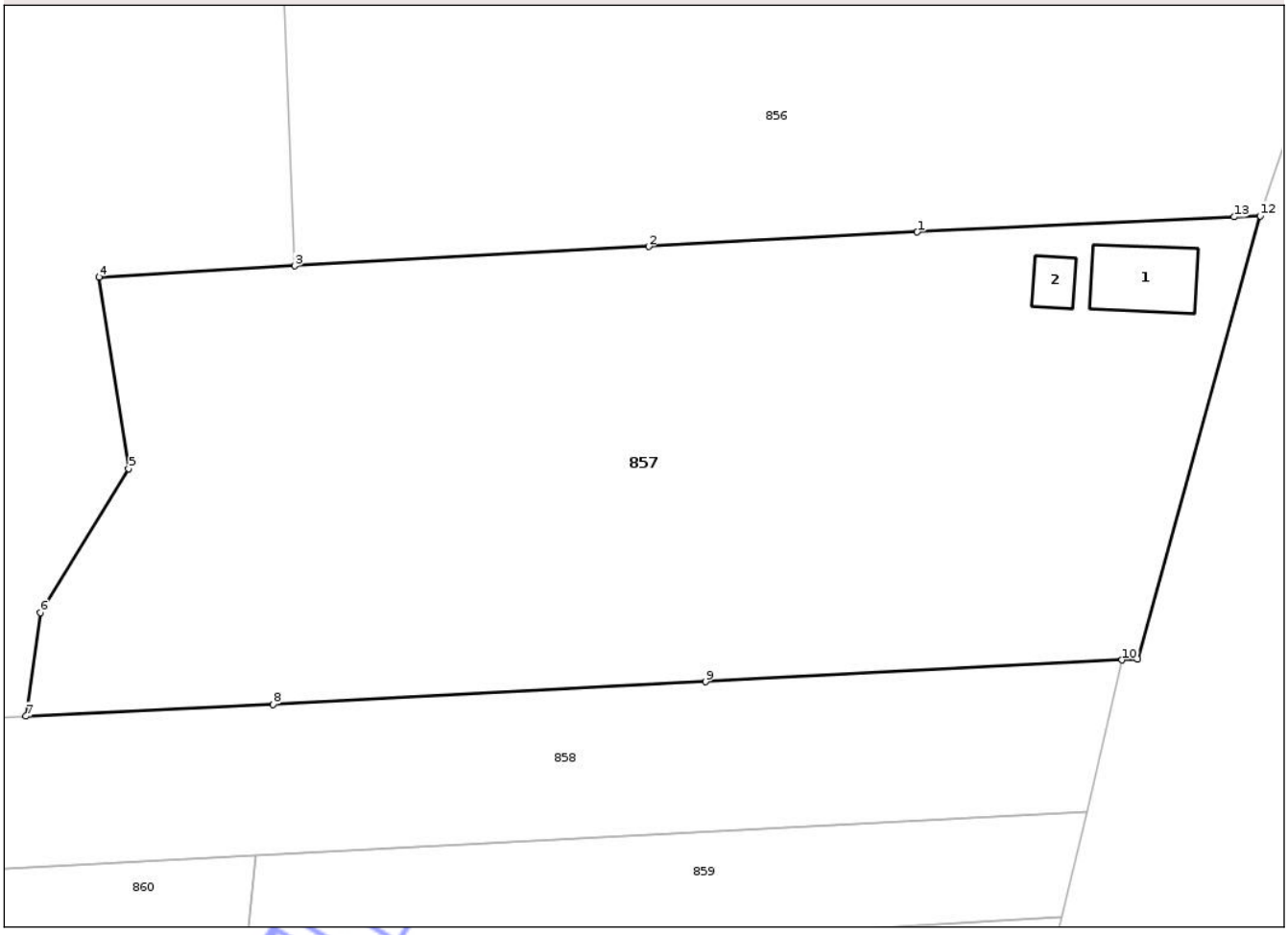

Date referitoare la teren

Crt	Categorie folosinţă	Intra vilan	Suprafaţa (mp)	Tarla	Parcelă	Nr. topo	Observaţii / Referinţe
1	curti constructii	DA	485	14	400	-	
2	faneata	DA	1.034	14	399/2, 400,401	-	
3	livada	DA	1.608	14	398/2, 402	-	
4	pasune	NU	676	14	398/2, 402	-	tufăriş

Date referitoare la construcţii

Crt	Număr	Destinaţie construcţie	Supraf. (mp)	Situaţie juridică	Observaţii / Referinţe
A1.1	35689-C1	constructii de locuinte	53	Cu acte	Nr. niveluri:1; S. construita la sol:53 mp; S. construita desfasurata:53 mp; Locuinta din lemn ,acoperita cu tigla,cu 2 camere ,edificata in anul 1950
A1.2	35689-C2	constructii anexa	16	Cu acte	Nr. niveluri:1; S. construita la sol:16 mp; S. construita desfasurata:16 mp; Anexa din caramida ,acoperita cu tigla,cu 2 camere , edificata in anul 1950

Document care conține date cu caracter personal, protejat de prevederile Regulamentului (UE) nr. 679/2016 și Legii 190/2018

Lungime Segmente
1) Valorile lungimilor segmentelor sunt obţinute din proiecţie în plan.

Punct început	X / Y	Punct sfârşit	X / Y	Lungime segment (** (m)
1	376.043,311 393.695,808	2	376.019,593 393.694,515	23.753
2	376.019,593 393.694,515	3	375.988,341 393.692,812	31.298
3	375.988,341 393.692,812	4	375.971,04 393.691,808	17.33
4	375.971,04 393.691,808	5	375.973,672 393.674,898	17.114
5	375.973,672 393.674,898	6	375.965,871 393.662,182	14.919
6	375.965,871 393.662,182	7	375.964,592 393.653,034	9.237
7	375.964,592 393.653,034	8	375.986,419 393.654,094	21.853
8	375.986,419 393.654,094	9	376.024,609 393.656,085	38.242
9	376.024,609 393.656,085	10	376.061,408 393.658,004	36.849
10	376.061,408 393.658,004	11	376.062,799 393.658,076	1.393
11	376.062,799 393.658,076	12	376.073,622 393.697,234	40.626
12	376.073,622 393.697,234	13	376.071,307 393.697,135	2.317
13	376.071,307 393.697,135	1	376.043,311 393.695,808	28.027

** Lungimile segmentelor sunt determinate în planul de proiecţie Stereo 70 şi sunt rotunjite la 1 milimetru.
*** Distanţa dintre puncte este formată din segmente cumulate ce sunt mai mici decât valoarea 1 milimetru.

Neutilizabil în circuitul civil

DATE DESPRE IMOBILUL NR. 839

Oficiul de Cadastru şi Publicitate Imobiliară GORJ
Biroul de Cadastru şi Publicitate Imobiliară Targu Jiu

A. Partea I. Descrierea imobilului

TEREN Necunoscut

Adresa: Loc. Copacioasa, Str Liniuța, Nr. 27, Jud. Gorj

Nr. Crt	Nr cadastral Nr. topografic	Suprafaţa* (mp)	Observaţii / Referinţe
A1	35327	6.855	Sector cadastral:116 Teren neimprejmuit;

Construcţii

Crt	Nr cadastral Nr. topografic	Adresa	Observaţii / Referinţe
A1.1	35327-C1	Loc. Copacioasa, Str Liniuța, Nr. 27, Jud. Gorj	Nr. niveluri:2; S. construita la sol:82 mp; S. construita desfasurata:164 mp; Locuinta, P+1
A1.2	35327-C2	Loc. Copacioasa, Str Liniuța, Nr. 27, Jud. Gorj	Nr. niveluri:1; S. construita la sol:42 mp; S. construita desfasurata:42 mp; Anexa, P
A1.3	35327-C3	Loc. Copacioasa, Str Liniuța, Nr. 27, Jud. Gorj	Nr. niveluri:1; S. construita la sol:52 mp; S. construita desfasurata:52 mp; Anexa, P

B. Partea II. Proprietari şi acte

Inscrieri privitoare la dreptul de proprietate şi alte drepturi reale		Referinţe
86103 / 29/06/2023		
Act Administrativ nr. 8051, din 17/05/2022 emis de Primăria Scoarța (Adeverință ; act administrativ nr 10112 din 23.06.2023, emis de Primăria Com. Scoarța;act administrativ nr 7734 din 11.05.2023, emis de Primăria Scoarța);		
B1	Imobil aflat sub incidența art.3 alin.1 din Legea nr. 17/2014.	A1, A1.1, A1.2, A1.3
103474 / 18/08/2023		
Act Notarial nr. 738, din 16/08/2023 emis de NP Manoiu Natalia;		
B2	Intabulare, drept de PROPRIETATEcu titlul de drept donație, dobandit prin Conventie, cota actuala 1/1	A1, A1.1, A1.2, A1.3
	1) **Prandea Ramona-Daniela**, bun propriu	

C. Partea III. SARCINI .

Inscrieri privind dezmembramintele dreptului de proprietate, drepturi reale de garanţie şi sarcini	Referinţe
NU SUNT	

Neutilizabil în circuitul civil

Anexa Nr. 1 La Partea I

Teren

Nr cadastral	Suprafaţa (mp)*	Observaţii / Referinţe
35327	6.855	

* Suprafaţa este determinată in planul de proiecţie Stereo 70.

DETALII LINIARE IMOBIL

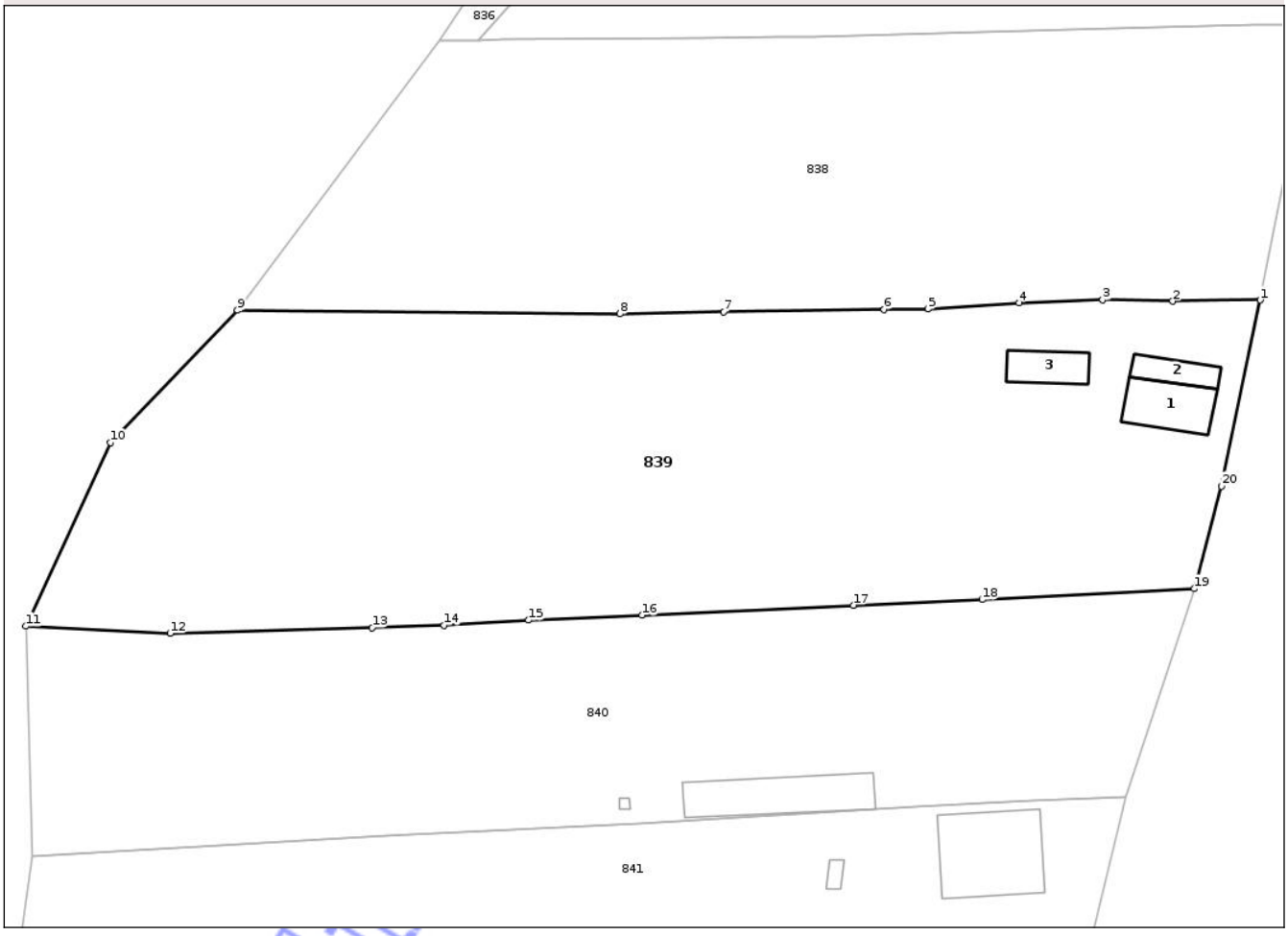

Date referitoare la teren

Crt	Categorie folosință	Intra vilan	Suprafaţa (mp)	Tarla	Parcelă	Nr. topo	Observaţii / Referinţe
1	curti constructii	DA	605	15	448	-	
2	faneata	DA	266	15	448	-	
3	arabil	DA	399	15	447	-	
4	vie	DA	169	15	447	-	
5	faneata	DA	945	15	446	-	
6	vie	DA	711	15	444, 445	-	
7	vie	NU	624	15	444, 445	-	
8	faneata	NU	1.180	15	443	-	
9	pasune	NU	1.956	15	443	-	tufăriș

Date referitoare la construcţii

Crt	Număr	Destinaţie construcţie	Supraf. (mp)	Situaţie juridică	Observaţii / Referinţe
A1.1	35327-C1	constructii de locuinte	82	Cu acte	Nr. niveluri:2; S. construita la sol:82 mp; S. construita desfasurata:164 mp; Locuinta, P+1
A1.2	35327-C2	constructii anexa	42	Cu acte	Nr. niveluri:1; S. construita la sol:42 mp; S. construita desfasurata:42 mp; Anexa, P
A1.3	35327-C3	constructii anexa	52	Cu acte	Nr. niveluri:1; S. construita la sol:52 mp; S. construita desfasurata:52 mp; Anexa, P

Document care conține date cu caracter personal, protejat de prevederile Regulamentului (UE) nr. 679/2016 și Legii 190/2018

Lungime Segmente
1) Valorile lungimilor segmentelor sunt obţinute din proiecţie în plan.

Punct început	X / Y	Punct sfârşit	X / Y	Lungime segment (** (m)
1	376.146,816 394.181,799	2	376.134,371 394.181,613	12.446
2	376.134,371 394.181,613	3	376.124,408 394.181,816	9.965
3	376.124,408 394.181,816	4	376.112,526 394.181,406	11.889
4	376.112,526 394.181,406	5	376.099,569 394.180,531	12.986
5	376.099,569 394.180,531	6	376.093,348 394.180,441	6.222
6	376.093,348 394.180,441	7	376.070,577 394.180,149	22.773
7	376.070,577 394.180,149	8	376.055,796 394.179,842	14.784
8	376.055,796 394.179,842	9	376.001,43 394.180,351	54.369
9	376.001,43 394.180,351	10	375.983,383 394.161,543	26.066
10	375.983,383 394.161,543	11	375.971,358 394.135,5	28.685
11	375.971,358 394.135,5	12	375.991,888 394.134,501	20.554
12	375.991,888 394.134,501	13	376.020,577 394.135,305	28.7
13	376.020,577 394.135,305	14	376.030,814 394.135,619	10.242
14	376.030,814 394.135,619	15	376.042,828 394.136,361	12.038
15	376.042,828 394.136,361	16	376.058,938 394.137,067	16.125
16	376.058,938 394.137,067	17	376.088,978 394.138,478	30.073
17	376.088,978 394.138,478	18	376.107,287 394.139,271	18.325
18	376.107,287 394.139,271	19	376.137,423 394.140,823	30.177
19	376.137,423 394.140,823	20	376.141,304 394.155,378	15.063
20	376.141,304 394.155,378	1	376.146,816 394.181,799	26.99

** Lungimile segmentelor sunt determinate în planul de proiecţie Stereo 70 şi sunt rotunjite la 1 milimetru.
*** Distanţa dintre puncte este formată din segmente cumulate ce sunt mai mici decât valoarea 1 milimetru.

Neutilizabil în circuitul civil

DATE DESPRE IMOBILUL NR. 848

Oficiul de Cadastru şi Publicitate Imobiliară GORJ
Biroul de Cadastru şi Publicitate Imobiliară Targu Jiu

A. Partea I. Descrierea imobilului

TEREN Necunoscut

Adresa: Loc. Copacioasa, Str Liniuța, Nr. 15, Jud. Gorj

Nr. Crt	Nr cadastral Nr. topografic	Suprafaţa* (mp)	Observaţii / Referinţe
A1		3.872	Sector cadastral:116 Teren neimprejmuit;

B. Partea II. Proprietari şi acte

Inscrieri privitoare la dreptul de proprietate şi alte drepturi reale		Referinţe
/		
Act Administrativ nr. 1334058, din 10/11/1997 emis de CJPSDPAT Gorj;		
B1	Intabulare, drept de PROPRIETATE, dobandit prin Reconstituire, cota actuala 1/1	A1
	1) **Iovițoiu Cosmin-Gheorghe**	

C. Partea III. SARCINI .

Inscrieri privind dezmembramintele dreptului de proprietate, drepturi reale de garanţie şi sarcini	Referinţe
NU SUNT	

Neutilizabil în circuitul civil

Anexa Nr. 1 La Partea I

Teren

Nr cadastral	Suprafaţa (mp)*	Observaţii / Referinţe
	3.872	

* Suprafaţa este determinată in planul de proiecţie Stereo 70.

DETALII LINIARE IMOBIL

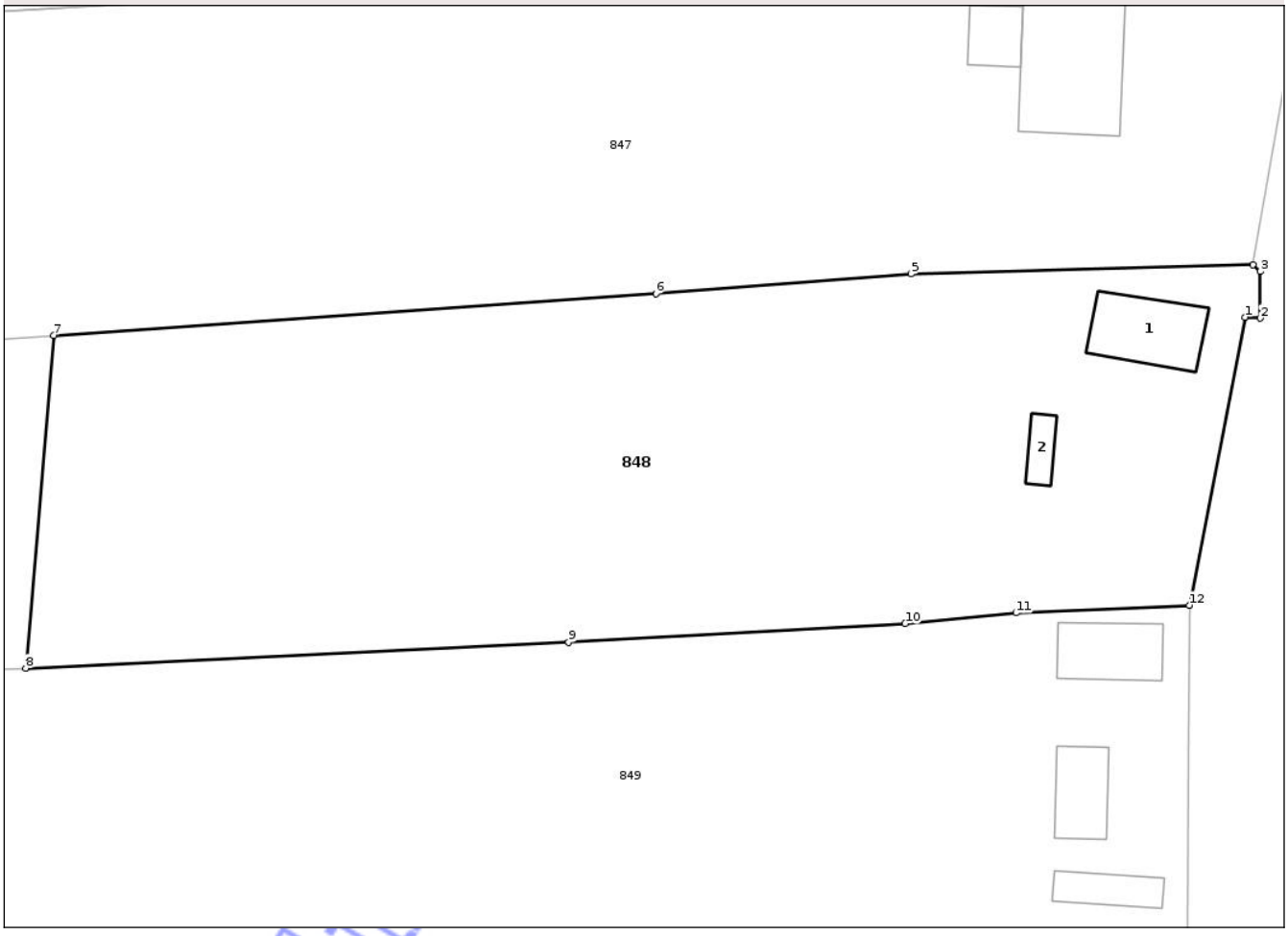

Date referitoare la teren

Crt	Categorie folosință	Intra vilan	Suprafaţa (mp)	Tarla	Parcelă	Nr. topo	Observaţii / Referinţe
1	curti constructii	DA	714	14	416	-	
2	livada	DA	1.883	14	415, 416	-	
3	livada	NU	1.275	14	415	-	

Date referitoare la construcţii

Crt	Număr	Destinaţie construcţie	Supraf. (mp)	Situaţie juridică	Observaţii / Referinţe
A1.1		constructii de locuinte	69	Fara acte	Nr. niveluri:1; S. construita la sol:69 mp; locuință
A1.2		constructii anexa	18	Fara acte	Nr. niveluri:1; S. construita la sol:18 mp; anexă

Lungime Segmente

1) Valorile lungimilor segmentelor sunt obţinute din proiecţie în plan.

Punct început	X / Y	Punct sfârşit	X / Y	Lungime segment (** (m)
1	376.093,653 393.938,106	2	376.095,136 393.938,001	1.487

Document care conține date cu caracter personal, protejat de prevederile Regulamentului (UE) nr. 679/2016 și Legii 190/2018

Punct început	X / Y	Punct sfârşit	X / Y	Lungime segment (** (m)
2	376.095,136 393.938,001	3	376.095,158 393.942,56	4.559
3	376.095,158 393.942,56	4	376.094,433 393.943,232	0.988
4	376.094,433 393.943,232	5	376.060,921 393.942,34	33.524
5	376.060,921 393.942,34	6	376.035,912 393.940,413	25.083
6	376.035,912 393.940,413	7	375.976,915 393.936,311	59.139
7	375.976,915 393.936,311	8	375.974,163 393.903,726	32.7
8	375.974,163 393.903,726	9	376.027,375 393.906,262	53.273
9	376.027,375 393.906,262	10	376.060,353 393.908,109	33.029
10	376.060,353 393.908,109	11	376.071,223 393.909,151	10.92
11	376.071,223 393.909,151	12	376.088,219 393.909,896	17.012
12	376.088,219 393.909,896	1	376.093,653 393.938,106	28.729

** Lungimile segmentelor sunt determinate în planul de proiecţie Stereo 70 şi sunt rotunjite la 1 milimetru.
*** Distanţa dintre puncte este formată din segmente cumulate ce sunt mai mici decât valoarea 1 milimetru.

Neutilizabil în circuitul civil

DATE DESPRE IMOBILUL NR. 849

Oficiul de Cadastru şi Publicitate Imobiliară GORJ
Biroul de Cadastru şi Publicitate Imobiliară Targu Jiu

A. Partea I. Descrierea imobilului

TEREN Necunoscut

Adresa: Loc. Copacioasa, Str Liniuța, Nr. 13, Jud. Gorj

Nr. Crt	Nr cadastral Nr. topografic	Suprafaţa* (mp)	Observaţii / Referinţe
A1	35205	Din acte: 4.982 Masurata: 4.473	Sector cadastral:116 Teren neimprejmuit;

Construcţii

Crt	Nr cadastral Nr. topografic	Adresa	Observaţii / Referinţe
A1.1	35205-C1	Loc. Copacioasa, Str Liniuța, Nr. 13, Jud. Gorj	Nr. niveluri:1; S. construita la sol:57 mp; S. construita desfasurata:57 mp; parter
A1.2	35205-C2	Loc. Copacioasa, Str Liniuța, Nr. 13, Jud. Gorj	Nr. niveluri:1; S. construita la sol:46 mp; S. construita desfasurata:46 mp; parter
A1.3	35205-C3	Loc. Copacioasa, Str Liniuța, Nr. 13, Jud. Gorj	Nr. niveluri:1; S. construita la sol:32 mp; S. construita desfasurata:32 mp; parter

B. Partea II. Proprietari şi acte

Inscrieri privitoare la dreptul de proprietate şi alte drepturi reale		Referinţe
39174 / 21/10/2010		
Act Notarial nr. 5160, din 20/10/2010 emis de BNP Badea Silvia (certificat de moștenitor nr.308/02.12.2002; certificat fiscal nr.8424/18.10.2010 emis de Primăria comunei Scoarța);		
B1	Intabulare, drept de PROPRIETATE, dobandit prin Succesiune, cota actuala 1/1	A1, A1.1, A1.3
	1) **Penciu Natalia**, bun propriu DEFUNCT:Da	
/		
Act Normativ nr. 7, din 13/03/1996 emis de Parlamentul României (art. 12, alin. 14);		
B2	Intabulare, drept de PROPRIETATE, dobandit prin Lege, cota actuala 1/1	A1.2
	1) **Penciu Natalia** DEFUNCT:Da	

C. Partea III. SARCINI .

Inscrieri privind dezmembramintele dreptului de proprietate, drepturi reale de garanţie şi sarcini	Referinţe
NU SUNT	

Neutilizabil în circuitul civil

Anexa Nr. 1 La Partea I

Teren

Nr cadastral	Suprafaţa (mp)*	Observaţii / Referinţe
35205	Din acte: 4.982 Masurata: 4.473	

* Suprafaţa este determinată in planul de proiecţie Stereo 70.

DETALII LINIARE IMOBIL

Date referitoare la teren

Crt	Categorie folosinţă	Intra vilan	Suprafaţa (mp)	Tarla	Parcelă	Nr. topo	Observaţii / Referinţe
1	curti constructii	DA	874	14	412	-	
2	livada	DA	1.903	14	413	-	
3	pasune	NU	1.696	14	413, 414	-	tufăriș

Date referitoare la construcţii

Crt	Număr	Destinaţie construcţie	Supraf. (mp)	Situaţie juridică	Observaţii / Referinţe
A1.1	35205-C1	constructii de locuinte	57	Cu acte	Nr. niveluri:1; S. construita la sol:57 mp; S. construita desfasurata:57 mp; parter
A1.2	35205-C2	constructii anexa	46	Cu acte	Nr. niveluri:1; S. construita la sol:46 mp; S. construita desfasurata:46 mp; parter
A1.3	35205-C3	constructii anexa	32	Cu acte	Nr. niveluri:1; S. construita la sol:32 mp; S. construita desfasurata:32 mp; parter

Lungime Segmente

1) Valorile lungimilor segmentelor sunt obţinute din proiecţie în plan.

Punct început	X / Y	Punct sfârşit	X / Y	Lungime segment (** (m)

Document care conține date cu caracter personal, protejat de prevederile Regulamentului (UE) nr. 679/2016 și Legii 190/2018

Punct început	X / Y	Punct sfârşit	X / Y	Lungime segment (** (m)
1	375.971,087 393.867,059	2	375.984,003 393.867,655	12.93
2	375.984,003 393.867,655	3	376.015,983 393.870,072	32.071
3	376.015,983 393.870,072	4	376.044,911 393.871,649	28.97
4	376.044,911 393.871,649	5	376.059,976 393.872,668	15.1
5	376.059,976 393.872,668	6	376.075,928 393.872,987	15.954
6	376.075,928 393.872,987	7	376.088,074 393.872,455	12.159
7	376.088,074 393.872,455	8	376.088,105 393.897,747	25.292
8	376.088,105 393.897,747	9	376.088,219 393.909,896	12.149
9	376.088,219 393.909,896	10	376.071,223 393.909,151	17.012
10	376.071,223 393.909,151	11	376.060,353 393.908,109	10.92
11	376.060,353 393.908,109	12	376.027,375 393.906,262	33.029
12	376.027,375 393.906,262	13	375.974,163 393.903,726	53.273
13	375.974,163 393.903,726	14	375.960,028 393.903,053	14.151
14	375.960,028 393.903,053	15	375.960,193 393.892,191	10.864
15	375.960,193 393.892,191	1	375.971,087 393.867,059	27.391

**** Lungimile segmentelor sunt determinate în planul de proiecţie Stereo 70 şi sunt rotunjite la 1 milimetru.**
***** Distanţa dintre puncte este formată din segmente cumulate ce sunt mai mici decât valoarea 1 milimetru.**

Neutilizabil în circuitul civil

DATE DESPRE IMOBILUL NR. 850

Oficiul de Cadastru şi Publicitate Imobiliară GORJ
Biroul de Cadastru şi Publicitate Imobiliară Targu Jiu

A. Partea I. Descrierea imobilului

TEREN Necunoscut

Adresa: Loc. Copacioasa, Str Liniuța, Nr. 11, Jud. Gorj

Nr. Crt	Nr cadastral Nr. topografic	Suprafaţa* (mp)	Observaţii / Referinţe
A1	37293	Din acte: 6.406 Masurata: 6.358	Sector cadastral:116 Teren neimprejmuit; Diferența de suprafață se regăsește în ID 851

Construcţii

Crt	Nr cadastral Nr. topografic	Adresa	Observaţii / Referinţe
A1.1	37293-C1	Loc. Copacioasa, Str Liniuța, Nr. 11, Jud. Gorj	Nr. niveluri:1; S. construita la sol:84 mp; S. construita desfasurata:84 mp; Locuinta
A1.2	37293-C2	Loc. Copacioasa, Str Liniuța, Nr. 11, Jud. Gorj	Nr. niveluri:2; S. construita la sol:96 mp; S. construita desfasurata:192 mp; Locuință P+1

B. Partea II. Proprietari şi acte

Inscrieri privitoare la dreptul de proprietate şi alte drepturi reale		Referinţe
39763 / 12/07/2018		
Act Administrativ nr. 1522862, din 15/06/2018 emis de CJPSDPAT GORJ;		
B1	"imobil aflat sub incidența art. 3, alin.1 din Legea nr. 17/2014"	A1
22729 / 09/04/2019		
Act Notarial nr. 2075, din 04/04/2019 emis de NP Merisescu Anica;		
B2	Intabulare, drept de PROPRIETATEcu titlu de drept cumparare, dobandit prin Conventie, cota actuala 1/1	A1
	1) **Marica Ramona-Georgiana** 2) **Marica Constantin-Gigel**, bun comun	
/		
Act Normativ nr. 7, din 13/03/1996 emis de Parlamentul României (art. 12, alin. 14);		
B3	Intabulare, drept de PROPRIETATE, dobandit prin Lege, cota actuala 1/1	A1.1, A1.2
	1) **Marica Ramona-Georgiana** 2) **Marica Constantin-Gigel**, bun comun	

C. Partea III. SARCINI .

Inscrieri privind dezmembramintele dreptului de proprietate, drepturi reale de garanţie şi sarcini	Referinţe
NU SUNT	

Neautentificat în circuitul civil

Anexa Nr. 1 La Partea I

Teren

Nr cadastral	Suprafaţa (mp)*	Observaţii / Referinţe
37293	Din acte: 6.406 Masurata: 6.358	Diferența de suprafață se regăsește în ID 851

* Suprafaţa este determinată in planul de proiecţie Stereo 70.

DETALII LINIARE IMOBIL

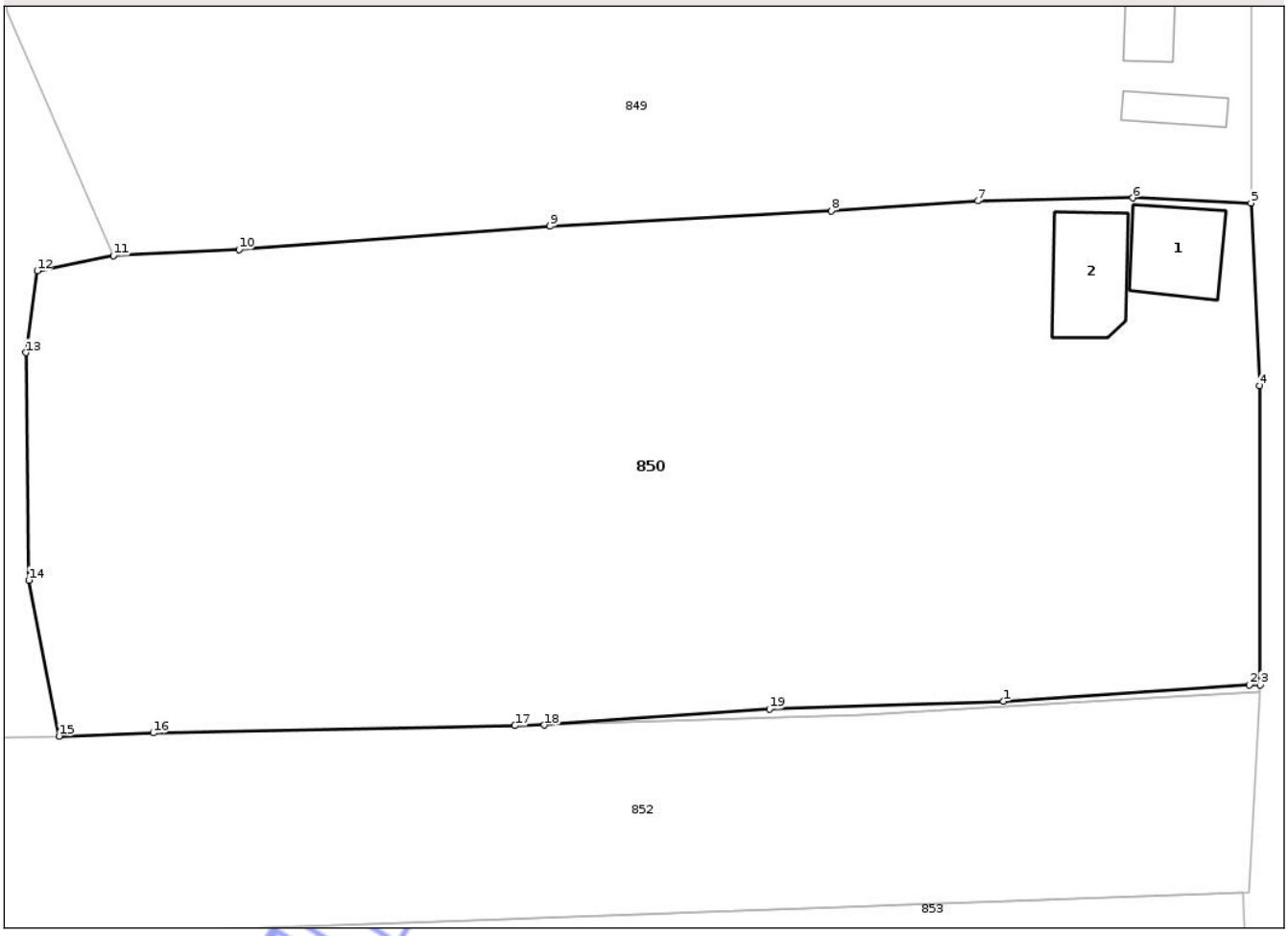

Date referitoare la teren

Crt	Categorie folosință	Intra vilan	Suprafaţa (mp)	Tarla	Parcelă	Nr. topo	Observaţii / Referinţe
1	curti constructii	DA	774	14	411	-	
2	livada	DA	312	14	408	-	
3	arabil	DA	1.551	14	408, 410	-	
4	vie	DA	1.271	14	407	-	
5	vie	NU	71	14	407	-	
6	faneata	NU	487	14	407	-	
7	arabil	NU	631	14	409	-	
8	livada	NU	238	14	409	-	
9	pasune	NU	1.023	45	2077/5	-	

Date referitoare la construcţii

Crt	Număr	Destinaţie construcţie	Supraf. (mp)	Situaţie juridică	Observaţii / Referinţe
A1.1	37293-C1	constructii de locuinte	84	Cu acte	Nr. niveluri:1; S. construita la sol:84 mp; S. construita desfasurata:84 mp; Locuinta
A1.2	37293-C2	constructii de locuinte	96	Cu acte	Nr. niveluri:2; S. construita la sol:96 mp; S. construita desfasurata:192 mp; Locuință P+1

Document care conține date cu caracter personal, protejat de prevederile Regulamentului (UE) nr. 679/2016 și Legii 190/2018

Lungime Segmente
1) Valorile lungimilor segmentelor sunt obţinute din proiecţie în plan.

Punct început	X / Y	Punct sfârşit	X / Y	Lungime segment (** (m)
1	376.062,594 393.821,24	2	376.087,917 393.822,912	25.378
2	376.087,917 393.822,912	3	376.089,016 393.822,914	1.099
3	376.089,016 393.822,914	4	376.088,958 393.853,675	30.761
4	376.088,958 393.853,675	5	376.088,074 393.872,455	18.801
5	376.088,074 393.872,455	6	376.075,928 393.872,987	12.159
6	376.075,928 393.872,987	7	376.059,976 393.872,668	15.954
7	376.059,976 393.872,668	8	376.044,911 393.871,649	15.1
8	376.044,911 393.871,649	9	376.015,983 393.870,072	28.97
9	376.015,983 393.870,072	10	375.984,003 393.867,655	32.071
10	375.984,003 393.867,655	11	375.971,087 393.867,059	12.93
11	375.971,087 393.867,059	12	375.963,254 393.865,488	7.989
12	375.963,254 393.865,488	13	375.962,092 393.857,079	8.489
13	375.962,092 393.857,079	14	375.962,382 393.833,682	23.398
14	375.962,382 393.833,682	15	375.965,504 393.817,645	16.338
15	375.965,504 393.817,645	16	375.975,189 393.817,977	9.691
16	375.975,189 393.817,977	17	376.012,379 393.818,732	37.198
17	376.012,379 393.818,732	18	376.015,383 393.818,793	3.005
18	376.015,383 393.818,793	19	376.038,562 393.820,449	23.239
19	376.038,562 393.820,449	1	376.062,594 393.821,24	24.045

** Lungimile segmentelor sunt determinate în planul de proiecţie Stereo 70 şi sunt rotunjite la 1 milimetru.
*** Distanţa dintre puncte este formată din segmente cumulate ce sunt mai mici decât valoarea 1 milimetru.

Neutilizabil în circuitul civil

DATE DESPRE IMOBILUL NR. 851

Oficiul de Cadastru şi Publicitate Imobiliară GORJ
Biroul de Cadastru şi Publicitate Imobiliară Targu Jiu

A. Partea I. Descrierea imobilului

TEREN Intravilan

Adresa: Loc. Copacioasa, Str Liniuța, Jud. Gorj

Nr. Crt	Nr cadastral Nr. topografic	Suprafaţa* (mp)	Observaţii / Referinţe
A1	37293	48	Sector cadastral:116 Teren neimprejmuit;

B. Partea II. Proprietari şi acte

Inscrieri privitoare la dreptul de proprietate şi alte drepturi reale		Referinţe
22729 / 09/04/2019		
Act Notarial nr. 2075, din 04/04/2019 emis de NP Merisescu Anica;		
B1	Intabulare, drept de PROPRIETATEcu titlu de drept cumparare, dobandit prin Conventie, cota actuala 1/1	A1
	1) **Marica Ramona-Georgiana** 2) **Marica Constantin-Gigel**, bun comun	
6856 / 26/01/2023		
Act Notarial nr. 244, din 17/10/2022 emis de BNP Cezarina Ciobanu (act administrativ nr CAF 15574 din 05.12.2022, emis de Com Scoarta;act administrativ nr Adeverinta 2777 din 23.02.2023, emis de Primaria Comunei Scoarta;act administrativ nr TP 14886247 din 05.02.2003, emis de CJPSDPAT Gorj;act notarial nr CM 176 din 01.08.2019, emis de BNP Cezarina Ciobanu);		
B2	Intabulare, drept de PROPRIETATE, dobandit prin Succesiune, cota actuala 1/2	A1
	1) **Sucitu Gabriela**, bun propriu	
B3	Intabulare, drept de PROPRIETATE, dobandit prin Succesiune, cota actuala 1/2	A1
	1) **Sucitu Carmen**, bun propriu	
/		
Act Normativ nr. 7, din 13/03/1996 emis de Parlamentul României (art. 14, alin. 61);		
B4	Se notează suprapunerea reală a două acte de proprietate asupra imobilului - actul notarial nr. 2075 din 04-04-2019 emis de NP Merișescu Anica, proprietari Marica Ramona-Georgiana și Marica Constantin-Gigel și actul notarial nr. 244 din 17-10-2022 emis de BNP Cezarina Ciobanu, proprietari Sucitu Gabriela și Sucitu Carmen	A1

C. Partea III. SARCINI .

Inscrieri privind dezmembramintele dreptului de proprietate, drepturi reale de garanţie şi sarcini	Referinţe
NU SUNT	

Neautentificat în circuitul civil

Anexa Nr. 1 La Partea I

Teren

Nr cadastral	Suprafaţa (mp)*	Observaţii / Referinţe
37293	48	

* Suprafaţa este determinată in planul de proiecţie Stereo 70.

DETALII LINIARE IMOBIL

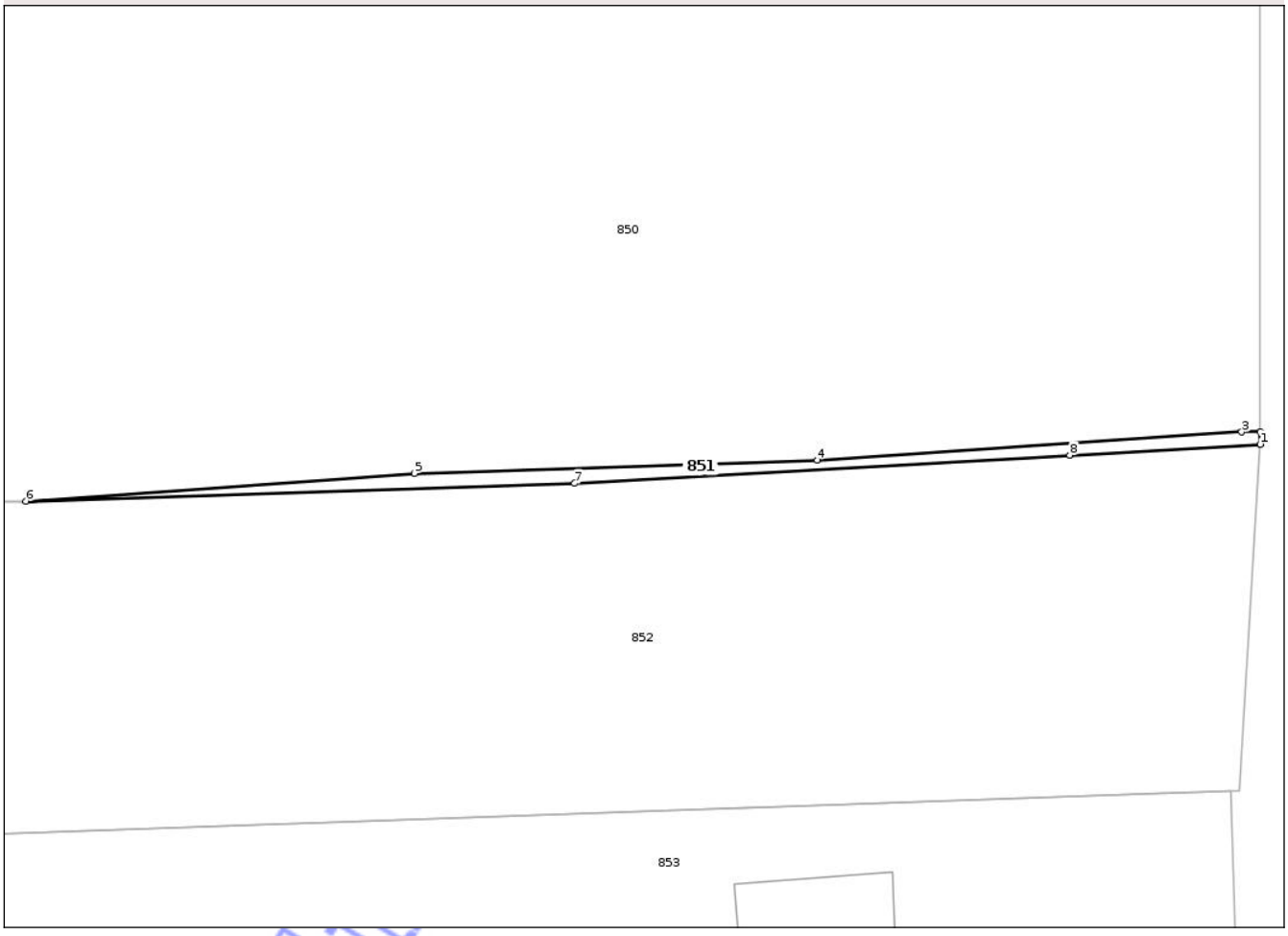

Date referitoare la teren

Crt	Categorie folosință	Intra vilan	Suprafaţa (mp)	Tarla	Parcelă	Nr. topo	Observaţii / Referinţe
1	vie	DA	48	14	406, 407	-	

Lungime Segmente
1) Valorile lungimilor segmentelor sunt obţinute din proiecţie în plan.

Punct început	X / Y	Punct sfârşit	X / Y	Lungime segment (** (m)
1	376.089,017 393.822,181	2	376.089,016 393.822,914	0.733
2	376.089,016 393.822,914	3	376.087,917 393.822,912	1.099
3	376.087,917 393.822,912	4	376.062,594 393.821,24	25.378
4	376.062,594 393.821,24	5	376.038,562 393.820,449	24.045
5	376.038,562 393.820,449	6	376.015,383 393.818,793	23.239

Document care conține date cu caracter personal, protejat de prevederile Regulamentului (UE) nr. 679/2016 și Legii 190/2018

Punct început	X / Y	Punct sfârşit	X / Y	Lungime segment (** (m)
6	376.015,383 393.818,793	7	376.048,117 393.819,845	32.751
7	376.048,117 393.819,845	8	376.077,664 393.821,534	29.596
8	376.077,664 393.821,534	1	376.089,017 393.822,181	11.371

** Lungimile segmentelor sunt determinate în planul de proiecţie Stereo 70 şi sunt rotunjite la 1 milimetru.
*** Distanţa dintre puncte este formată din segmente cumulate ce sunt mai mici decât valoarea 1 milimetru.

Neutilizabil în circuitul civil

DATE DESPRE IMOBILUL NR. 852

Oficiul de Cadastru şi Publicitate Imobiliară GORJ
Biroul de Cadastru şi Publicitate Imobiliară Targu Jiu

A. Partea I. Descrierea imobilului

TEREN Necunoscut

Adresa: Loc. Copacioasa, Str Liniuța, Jud. Gorj

Nr. Crt	Nr cadastral Nr. topografic	Suprafaţa* (mp)	Observaţii / Referinţe
A1	38870	Din acte: 3.046 Masurata: 2.973	Sector cadastral:116 Teren neimprejmuit; diferența de suprafață se regăsește în ID 851

B. Partea II. Proprietari şi acte

Inscrieri privitoare la dreptul de proprietate şi alte drepturi reale		Referinţe
6856 / 26/01/2023		
Act Notarial nr. 244, din 17/10/2022 emis de BNP Cezarina Ciobanu (act administrativ nr CAF 15574 din 05.12.2022, emis de Com Scoarta;act administrativ nr Adeverinta 2777 din 23.02.2023, emis de Primaria Comunei Scoarta;act administrativ nr TP 14886247 din 05.02.2003, emis de CJPSDPAT Gorj;act notarial nr CM 176 din 01.08.2019, emis de BNP Cezarina Ciobanu);		
B1	Intabulare, drept de PROPRIETATE, dobandit prin Succesiune, cota actuala 1/2	A1
	1) **Sucitu Gabriela**, bun propriu	
B2	Intabulare, drept de PROPRIETATE, dobandit prin Succesiune, cota actuala 1/2	A1
	1) **Sucitu Carmen**, bun propriu	

C. Partea III. SARCINI .

Inscrieri privind dezmembramintele dreptului de proprietate, drepturi reale de garanţie şi sarcini	Referinţe
NU SUNT	

Neutilizabil în circuitul civil

Anexa Nr. 1 La Partea I

Teren

Nr cadastral	Suprafaţa (mp)*	Observaţii / Referinţe
38870	Din acte: 3.046 Masurata: 2.973	diferența de suprafață se regăsește în ID 851

* Suprafaţa este determinată in planul de proiecţie Stereo 70.

DETALII LINIARE IMOBIL

Date referitoare la teren

Crt	Categorie folosinţă	Intra vilan	Suprafaţa (mp)	Tarla	Parcelă	Nr. topo	Observaţii / Referinţe
1	arabil	DA	1.531	14	406	-	
2	padure	NU	1.442	45	2077	-	Teren forestier in afara amenajamentului silvic

Lungime Segmente
1) Valorile lungimilor segmentelor sunt obţinute din proiecţie în plan.

Punct început	X / Y	Punct sfârşit	X / Y	Lungime segment (** (m)
1	376.087,808 393.801,554	2	376.089,017 393.822,181	20.662
2	376.089,017 393.822,181	3	376.077,664 393.821,534	11.371
3	376.077,664 393.821,534	4	376.048,117 393.819,845	29.596
4	376.048,117 393.819,845	5	376.015,383 393.818,793	32.751

Document care conține date cu caracter personal, protejat de prevederile Regulamentului (UE) nr. 679/2016 și Legii 190/2018

Punct început	X / Y	Punct sfârşit	X / Y	Lungime segment (** (m)
5	376.015,383 393.818,793	6	376.012,379 393.818,732	3.005
6	376.012,379 393.818,732	7	375.975,189 393.817,977	37.198
7	375.975,189 393.817,977	8	375.965,504 393.817,645	9.691
8	375.965,504 393.817,645	9	375.941,006 393.817,181	24.502
9	375.941,006 393.817,181	10	375.940,419 393.796,496	20.693
10	375.940,419 393.796,496	11	375.951,019 393.796,707	10.602
11	375.951,019 393.796,707	12	375.952,731 393.796,768	1.713
12	375.952,731 393.796,768	13	375.993,943 393.798,236	41.238
13	375.993,943 393.798,236	14	376.007,907 393.798,733	13.973
14	376.007,907 393.798,733	15	376.087,293 393.801,548	79.436
15	376.087,293 393.801,548	1	376.087,808 393.801,554	0.515

** Lungimile segmentelor sunt determinate în planul de proiecţie Stereo 70 şi sunt rotunjite la 1 milimetru.
*** Distanţa dintre puncte este formată din segmente cumulate ce sunt mai mici decât valoarea 1 milimetru.

Neutilizabil în circuitul civil

DATE DESPRE IMOBILUL NR. 853

Oficiul de Cadastru şi Publicitate Imobiliară GORJ
Biroul de Cadastru şi Publicitate Imobiliară Targu Jiu

A. Partea I. Descrierea imobilului

TEREN Necunoscut

Adresa: Loc. Copacioasa, Str Liniuța, Nr. 9, Jud. Gorj

Nr. Crt	Nr cadastral Nr. topografic	Suprafaţa* (mp)	Observaţii / Referinţe
A1	35279	3.640	Sector cadastral:116 Teren neimprejmuit;

B. Partea II. Proprietari şi acte

Inscrieri privitoare la dreptul de proprietate şi alte drepturi reale		Referinţe
41531 / 04/11/2010		
Act Notarial nr. 2709, din 03/11/2010 emis de NP Manoiu Natalia (declarație autentificată nr. 286/31-03-2010 emis de NP CIOBANU CEZARINA;);		
B1	Intabulare, drept de PROPRIETATEcu titlu de drept cumpărare, dobandit prin Construire, cota actuala 1/1	A1
	1) **Mihăescu Ruxandra**, , necăsătorită, bun propriu	
42168 / 18/08/2015		
Act Normativ nr. 17, din 07/03/2014 emis de Parlamentul Romaniei;		
B2	Imobil aflat sub incidenta art.3 alin.(1) din Legea 17/2014	A1

C. Partea III. SARCINI .

Inscrieri privind dezmembramintele dreptului de proprietate, drepturi reale de garanţie şi sarcini	Referinţe
NU SUNT	

Neutilizabil în circuitul civil

Anexa Nr. 1 La Partea I

Teren

Nr cadastral	Suprafaţa (mp)*	Observaţii / Referinţe
35279	3.640	

* Suprafaţa este determinată in planul de proiecţie Stereo 70.

DETALII LINIARE IMOBIL

Date referitoare la teren

Crt	Categorie folosință	Intra vilan	Suprafaţa (mp)	Tarla	Parcelă	Nr. topo	Observaţii / Referinţe
1	curti constructii	DA	584	14	405	-	
2	vie	DA	417	14	405	-	
3	faneata	DA	350	14	405	-	
4	livada	DA	996	14	405	-	
5	pasune	NU	1.293	45	2077/10	-	tufăriș

Date referitoare la construcţii

Crt	Număr	Destinaţie construcţie	Supraf. (mp)	Situaţie juridică	Observaţii / Referinţe
A1.1	35279-C1	constructii de locuinte	111	Fara acte	Nr. niveluri:1; S. construita la sol:111 mp; construcție în execuție

Lungime Segmente

1) Valorile lungimilor segmentelor sunt obţinute din proiecţie în plan.

Punct început	X / Y	Punct sfârşit	X / Y	Lungime segment (** (m)
1	376.087,293 393.801,548	2	376.007,907 393.798,733	79.436

Document care conține date cu caracter personal, protejat de prevederile Regulamentului (UE) nr. 679/2016 și Legii 190/2018

Punct început	X / Y	Punct sfârşit	X / Y	Lungime segment (** (m)
2	376.007,907 393.798,733	3	375.993,943 393.798,236	13.973
3	375.993,943 393.798,236	4	375.952,731 393.796,768	41.238
4	375.952,731 393.796,768	5	375.955,793 393.770,007	26.936
5	375.955,793 393.770,007	6	375.986,535 393.770,604	30.748
6	375.986,535 393.770,604	7	376.017,256 393.771,829	30.745
7	376.017,256 393.771,829	8	376.086,432 393.773,99	69.21
8	376.086,432 393.773,99	9	376.087,946 393.775,868	2.412
9	376.087,946 393.775,868	1	376.087,293 393.801,548	25.688

** Lungimile segmentelor sunt determinate în planul de proiecţie Stereo 70 şi sunt rotunjite la 1 milimetru.
*** Distanţa dintre puncte este formată din segmente cumulate ce sunt mai mici decât valoarea 1 milimetru.

Neutilizabil în circuitul civil

DATE DESPRE IMOBILUL NR. 855

Oficiul de Cadastru şi Publicitate Imobiliară GORJ
Biroul de Cadastru şi Publicitate Imobiliară Targu Jiu

A. Partea I. Descrierea imobilului

TEREN Necunoscut

Adresa: Loc. Copacioasa, Str Liniuța, Jud. Gorj

Nr. Crt	Nr cadastral Nr. topografic	Suprafaţa* (mp)	Observaţii / Referinţe
A1		2.101	Sector cadastral:116 Teren neimprejmuit;

B. Partea II. Proprietari şi acte

Inscrieri privitoare la dreptul de proprietate şi alte drepturi reale		Referinţe
/		
Act Administrativ nr. 745, din 18/07/2025 emis de Comuna Scoarța;		
B1	Inscrierea provizorie, drept de PROPRIETATE, dobandit prin Reconstituire, cota actuala 1/1	A1
	1) **Popescu Cristina** DEFUNCT:Da	

C. Partea III. SARCINI .

Inscrieri privind dezmembramintele dreptului de proprietate, drepturi reale de garanţie şi sarcini	Referinţe
NU SUNT	

Neutilizabil în circuitul civil

Anexa Nr. 1 La Partea I

Teren

Nr cadastral	Suprafaţa (mp)*	Observaţii / Referinţe
	2.101	

* Suprafaţa este determinată in planul de proiecţie Stereo 70.

DETALII LINIARE IMOBIL

Date referitoare la teren

Crt	Categorie folosință	Intra vilan	Suprafaţa (mp)	Tarla	Parcelă	Nr. topo	Observaţii / Referinţe
1	faneata	DA	165	14	403/1	-	
2	arabil	DA	1.755	14	403/2	-	
3	pasune	DA	157	14	403/4	-	
4	pasune	NU	24	14	403/5	-	

Lungime Segmente

1) Valorile lungimilor segmentelor sunt obţinute din proiecţie în plan.

Punct început	X / Y	Punct sfârşit	X / Y	Lungime segment (** (m)
1	376.087,913 393.747,93	2	376.065,306 393.747,334	22.615
2	376.065,306 393.747,334	3	376.033,251 393.745,398	32.113
3	376.033,251 393.745,398	4	376.023,934 393.744,97	9.327

Document care conține date cu caracter personal, protejat de prevederile Regulamentului (UE) nr. 679/2016 și Legii 190/2018

Punct început	X / Y	Punct sfârşit	X / Y	Lungime segment (** (m)
4	376.023,934 393.744,97	5	376.018,784 393.739,473	7.532
5	376.018,784 393.739,473	6	375.992,092 393.732,294	27.641
6	375.992,092 393.732,294	7	375.987,326 393.717,63	15.418
7	375.987,326 393.717,63	8	376.082,489 393.724,026	95.378
8	376.082,489 393.724,026	1	376.087,913 393.747,93	24.511

** Lungimile segmentelor sunt determinate în planul de proiecţie Stereo 70 şi sunt rotunjite la 1 milimetru.
*** Distanţa dintre puncte este formată din segmente cumulate ce sunt mai mici decât valoarea 1 milimetru.

Neutilizabil în circuitul civil

DATE DESPRE IMOBILUL NR. 858

Oficiul de Cadastru şi Publicitate Imobiliară GORJ
Biroul de Cadastru şi Publicitate Imobiliară Targu Jiu

A. Partea I. Descrierea imobilului

Nr. CF vechi:60
Nr. cadastral vechi:13

TEREN Necunoscut

Adresa: Loc. Copacioasa, Str Liniuța, Jud. Gorj

Nr. Crt	Nr cadastral Nr. topografic	Suprafaţa* (mp)	Observaţii / Referinţe
A1	35870	Din acte: 1.344 Masurata: 1.345	Sector cadastral:116 Teren neimprejmuit;

B. Partea II. Proprietari şi acte

Inscrieri privitoare la dreptul de proprietate şi alte drepturi reale		Referinţe
74243 / 24/10/2019		
Act Notarial nr. 4111, din 24/10/2019 emis de NP Badea Silvia (act administrativ nr 473 din 03.10.2001, emis de Primăria mun. Târgu Jiu);		
B1	Intabulare, drept de PROPRIETATEcu titlu de drept cumpărare, dobandit prin Conventie, cota actuala 1/1	A1
	1) **Tudorescu Maria-Ozana** 2) **Tudorescu Ion**, bun comun	
59499 / 18/07/2022		
Act Administrativ nr. 241, din 10/01/2022 emis de Primaria Scoarta (act administrativ nr HOTARARE 52 din 17.12.2020, emis de COMUNA SCOARTA;act administrativ nr HOTARARE 17 din 27.07.2001, emis de COMUNA SCOARTA);		
B2	Imobil aflat sub incidența art. 3 alin (1) din Legea nr. 17/2014	A1

C. Partea III. SARCINI .

Inscrieri privind dezmembramintele dreptului de proprietate, drepturi reale de garanţie şi sarcini	Referinţe
NU SUNT	

Neutilizabil în circuitul civil

Anexa Nr. 1 La Partea I

Teren

Nr cadastral	Suprafaţa (mp)*	Observaţii / Referinţe
35870	Din acte: 1.344 Masurata: 1.345	

* Suprafaţa este determinată in planul de proiecţie Stereo 70.

DETALII LINIARE IMOBIL

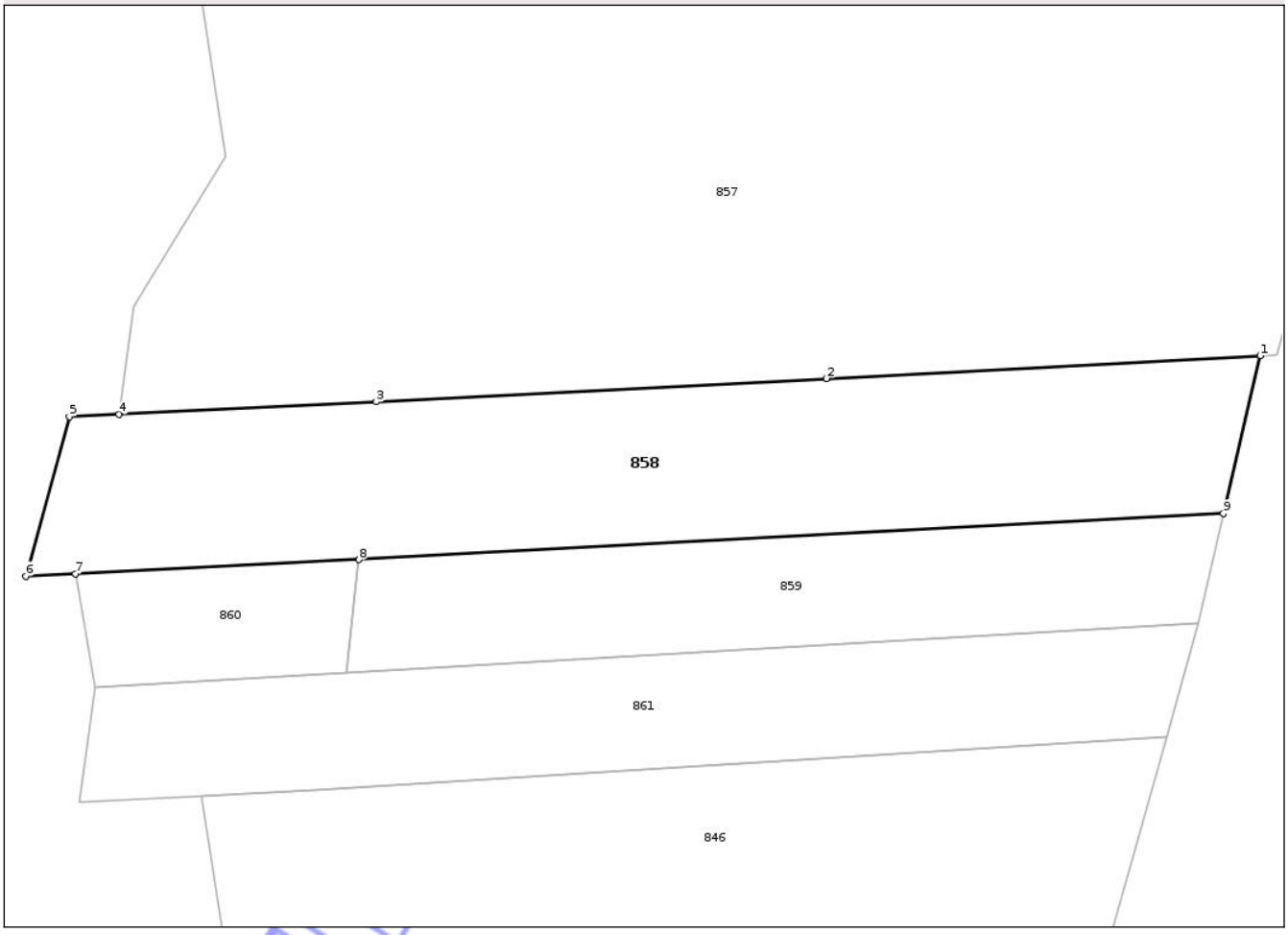

Date referitoare la teren

Crt	Categorie folosinţă	Intra vilan	Suprafaţa (mp)	Tarla	Parcelă	Nr. topo	Observaţii / Referinţe
1	arabil	DA	726	14	398/1, 399/1	-	
2	pasune	DA	257	14	398/1	-	
3	pasune	NU	362	14	398/1	-	tufăriș

Lungime Segmente

1) Valorile lungimilor segmentelor sunt obţinute din proiecţie în plan.

Punct început	X / Y	Punct sfârşit	X / Y	Lungime segment (** (m)
1	376.061,408 393.658,004	2	376.024,609 393.656,085	36.849
2	376.024,609 393.656,085	3	375.986,419 393.654,094	38.242
3	375.986,419 393.654,094	4	375.964,592 393.653,034	21.853

Document care conține date cu caracter personal, protejat de prevederile Regulamentului (UE) nr. 679/2016 și Legii 190/2018

Punct început	X / Y	Punct sfârşit	X / Y	Lungime segment (** (m)
4	375.964,592 393.653,034	5	375.960,368 393.652,832	4.228
5	375.960,368 393.652,832	6	375.956,692 393.639,308	14.015
6	375.956,692 393.639,308	7	375.960,895 393.639,517	4.208
7	375.960,895 393.639,517	8	375.984,947 393.640,715	24.082
8	375.984,947 393.640,715	9	376.058,285 393.644,624	73.442
9	376.058,285 393.644,624	1	376.061,408 393.658,004	13.739

** Lungimile segmentelor sunt determinate în planul de proiecţie Stereo 70 şi sunt rotunjite la 1 milimetru.
*** Distanţa dintre puncte este formată din segmente cumulate ce sunt mai mici decât valoarea 1 milimetru.

Neutilizabil în circuitul civil

DATE DESPRE IMOBILUL NR. 859

Oficiul de Cadastru şi Publicitate Imobiliară GORJ
Biroul de Cadastru şi Publicitate Imobiliară Targu Jiu

A. Partea I. Descrierea imobilului

TEREN Intravilan

Adresa: Loc. Copacioasa, Str Liniuța, Jud. Gorj

Nr. Crt	Nr cadastral Nr. topografic	Suprafaţa* (mp)	Observaţii / Referinţe
A1		681	Sector cadastral:116 Teren neimprejmuit;

B. Partea II. Proprietari şi acte

Inscrieri privitoare la dreptul de proprietate şi alte drepturi reale		Referinţe
/		
Act Normativ nr. 7, din 13/03/1996 emis de Parlamentul României (art. 13, alin. 1);		
B1	Intabulare, drept de PROPRIETATE, dobandit prin Lege, cota actuala 1/1	A1
	1) **NEIDENTIFICAT NEIDENTIFICAT**	
Act Administrativ nr. 19247, din 11/09/2025 emis de Primăria Com. Scoarța;		
B2	Se notează posesia faptică în favoarea lui Boian Aristide	A1
	1) **Boian Aristide**	

C. Partea III. SARCINI .

Inscrieri privind dezmembramintele dreptului de proprietate, drepturi reale de garanţie şi sarcini	Referinţe
NU SUNT	

Neutilizabil în circuitul civil

Anexa Nr. 1 La Partea I

Teren

Nr cadastral	Suprafaţa (mp)*	Observaţii / Referinţe
	681	

* Suprafaţa este determinată in planul de proiecţie Stereo 70.

DETALII LINIARE IMOBIL

Date referitoare la teren

Crt	Categorie folosință	Intra vilan	Suprafaţa (mp)	Tarla	Parcelă	Nr. topo	Observaţii / Referinţe
1	vie	DA	599	14	397/2	-	
2	pasune	DA	82	14	396/2	-	

Lungime Segmente
1) Valorile lungimilor segmentelor sunt obţinute din proiecţie în plan.

Punct început	X / Y	Punct sfârşit	X / Y	Lungime segment (** (m)
1	376.058,285 393.644,624	2	375.984,947 393.640,715	73.442
2	375.984,947 393.640,715	3	375.983,892 393.631,137	9.636
3	375.983,892 393.631,137	4	376.056,111 393.635,312	72.339
4	376.056,111 393.635,312	1	376.058,285 393.644,624	9.562

Document care conține date cu caracter personal, protejat de prevederile Regulamentului (UE) nr. 679/2016 și Legii 190/2018

** Lungimile segmentelor sunt determinate în planul de proiecţie Stereo 70 şi sunt rotunjite la 1 milimetru.
*** Distanţa dintre puncte este formată din segmente cumulate ce sunt mai mici decât valoarea 1 milimetru.

Neutilizabil în circuitul civil

DATE DESPRE IMOBILUL NR. 860

Oficiul de Cadastru şi Publicitate Imobiliară GORJ
Biroul de Cadastru şi Publicitate Imobiliară Targu Jiu

A. Partea I. Descrierea imobilului

TEREN Extravilan
Adresa: Jud. Gorj

Nr. Crt	Nr cadastral Nr. topografic	Suprafaţa* (mp)	Observaţii / Referinţe
A1		219	Sector cadastral:116 Teren neimprejmuit;

B. Partea II. Proprietari şi acte

Inscrieri privitoare la dreptul de proprietate şi alte drepturi reale		Referinţe
/		
Act Administrativ nr. 782, din 10/07/2025 emis de Comuna Scoarța;		
B1	Inscrierea provizorie, drept de PROPRIETATE, dobandit prin Reconstituire, cota actuala 1/1	A1
	1) **Boian I N Victor** DEFUNCT:Da	

C. Partea III. SARCINI .

Inscrieri privind dezmembramintele dreptului de proprietate, drepturi reale de garanţie şi sarcini	Referinţe
NU SUNT	

Neutilizabil în circuitul civil

Anexa Nr. 1 La Partea I

Teren

Nr cadastral	Suprafaţa (mp)*	Observaţii / Referinţe
	219	

* Suprafaţa este determinată in planul de proiecţie Stereo 70.

DETALII LINIARE IMOBIL

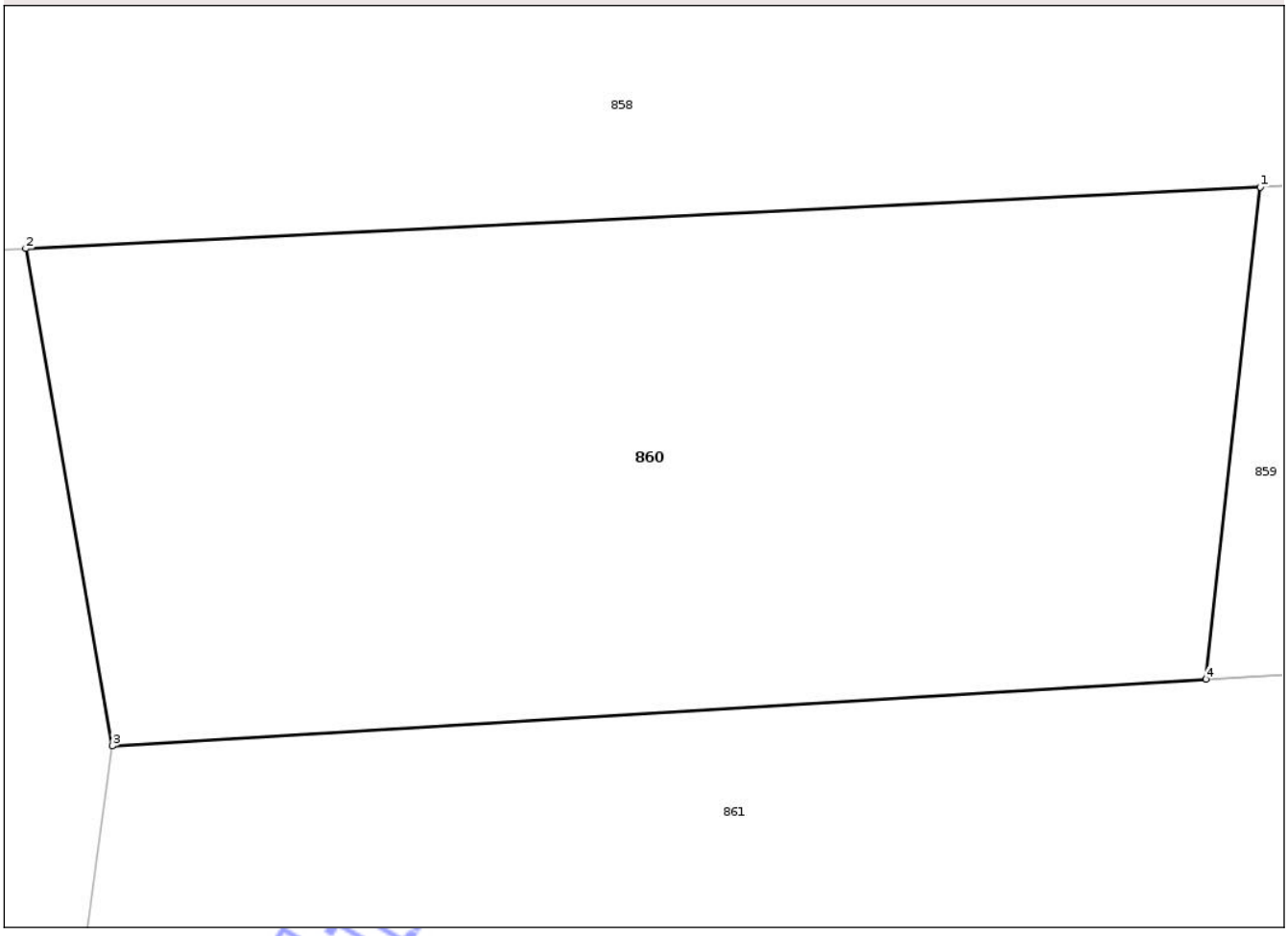

Date referitoare la teren

Crt	Categorie folosință	Intra vilan	Suprafaţa (mp)	Tarla	Parcelă	Nr. topo	Observaţii / Referinţe
1	pasune	NU	219	14	396/2	-	

Lungime Segmente
1) Valorile lungimilor segmentelor sunt obţinute din proiecţie în plan.

Punct început	X / Y	Punct sfârşit	X / Y	Lungime segment (** (m)
1	375.984,947 393.640,715	2	375.960,895 393.639,517	24.082
2	375.960,895 393.639,517	3	375.962,58 393.629,839	9.824
3	375.962,58 393.629,839	4	375.983,892 393.631,137	21.352
4	375.983,892 393.631,137	1	375.984,947 393.640,715	9.636

**** Lungimile segmentelor sunt determinate în planul de proiecţie Stereo 70 şi sunt rotunjite la 1 milimetru.**

Document care conține date cu caracter personal, protejat de prevederile Regulamentului (UE) nr. 679/2016 și Legii 190/2018

***** Distanţa dintre puncte este formată din segmente cumulate ce sunt mai mici decât valoarea 1 milimetru.**

Neutilizabil în circuitul civil

DATE DESPRE IMOBILUL NR. 861

Oficiul de Cadastru şi Publicitate Imobiliară GORJ
Biroul de Cadastru şi Publicitate Imobiliară Targu Jiu

A. Partea I. Descrierea imobilului

Nr. CF vechi:60
Nr. cadastral vechi:14

TEREN Necunoscut

Adresa: Loc. Copacioasa, Str Liniuța, Jud. Gorj

Nr. Crt	Nr cadastral Nr. topografic	Suprafaţa* (mp)	Observaţii / Referinţe
A1	35871	Din acte: 900 Masurata: 899	Sector cadastral:116 Teren neimprejmuit;

B. Partea II. Proprietari şi acte

Inscrieri privitoare la dreptul de proprietate şi alte drepturi reale		Referinţe
74244 / 24/10/2019		
Act Notarial nr. 4111, din 24/10/2019 emis de NP Badea Silvia (act administrativ nr 473 din 03.10.2001, emis de Primăria mun. Târgu Jiu);		
B1	Intabulare, drept de PROPRIETATEcu titlu de drept cumpărare, dobandit prin Conventie, cota actuala 1/1	A1
	1) **Tudorescu Maria-Ozana** 2) **Tudorescu Ion**, bun comun	
59309 / 18/07/2022		
Act Administrativ nr. 241, din 10/01/2022 emis de Primaria Scoarta;		
B2	Imobil aflat sub incidența art.3 alin.1 din Legea nr. 17/2014.	A1

C. Partea III. SARCINI .

Inscrieri privind dezmembramintele dreptului de proprietate, drepturi reale de garanţie şi sarcini	Referinţe
NU SUNT	

Neutilizabil în circuitul civil

Anexa Nr. 1 La Partea I

Teren

Nr cadastral	Suprafaţa (mp)*	Observaţii / Referinţe
35871	Din acte: 900 Masurata: 899	

* Suprafaţa este determinată in planul de proiecţie Stereo 70.

DETALII LINIARE IMOBIL

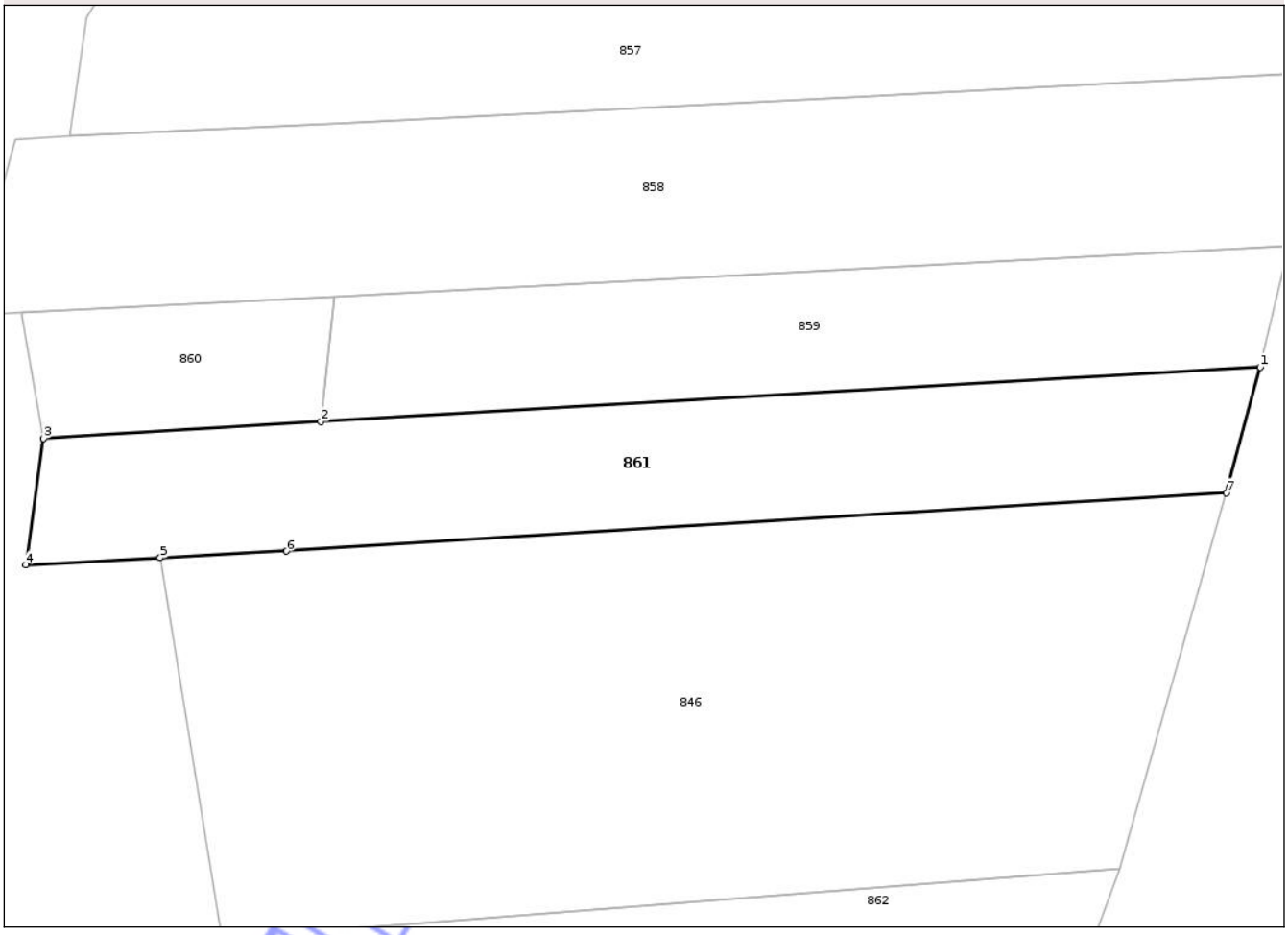

Date referitoare la teren

Crt	Categorie folosință	Intra vilan	Suprafaţa (mp)	Tarla	Parcelă	Nr. topo	Observaţii / Referinţe
1	vie	DA	609	14	397/1	-	
2	pasune	DA	89	14	396/1	-	tufăriș
3	pasune	NU	201	14	396/1	-	tufăriș

Lungime Segmente

1) Valorile lungimilor segmentelor sunt obţinute din proiecţie în plan.

Punct început	X / Y	Punct sfârşit	X / Y	Lungime segment (** (m)
1	376.056,111 393.635,312	2	375.983,892 393.631,137	72.339
2	375.983,892 393.631,137	3	375.962,58 393.629,839	21.352
3	375.962,58 393.629,839	4	375.961,224 393.620,105	9.828

Document care conține date cu caracter personal, protejat de prevederile Regulamentului (UE) nr. 679/2016 și Legii 190/2018

Punct început	X / Y	Punct sfârşit	X / Y	Lungime segment (** (m)
4	375.961,224 393.620,105	5	375.971,55 393.620,651	10.34
5	375.971,55 393.620,651	6	375.981,239 393.621,163	9.703
6	375.981,239 393.621,163	7	376.053,513 393.625,651	72.413
7	376.053,513 393.625,651	1	376.056,111 393.635,312	10.004

** Lungimile segmentelor sunt determinate în planul de proiecţie Stereo 70 şi sunt rotunjite la 1 milimetru.
*** Distanţa dintre puncte este formată din segmente cumulate ce sunt mai mici decât valoarea 1 milimetru.

Neutilizabil în circuitul civil

DATE DESPRE IMOBILUL NR. 862

Oficiul de Cadastru şi Publicitate Imobiliară GORJ
Biroul de Cadastru şi Publicitate Imobiliară Targu Jiu

A. Partea I. Descrierea imobilului

TEREN Necunoscut

Adresa: Loc. Copacioasa, Str Liniuța, Jud. Gorj

Nr. Crt	Nr cadastral Nr. topografic	Suprafaţa* (mp)	Observaţii / Referinţe
A1	35333	888	Sector cadastral:116 Teren neimprejmuit;

B. Partea II. Proprietari şi acte

Inscrieri privitoare la dreptul de proprietate şi alte drepturi reale		Referinţe
60411 / 13/11/2012		
Act Notarial nr. 650, din 12/11/2012 emis de NP Gabriela Ionașcu;		
B1	Intabulare, drept de PROPRIETATEcu titlu de drept cumpărare, dobandit prin Conventie, cota actuala 1/1	A1
	1) **Șurlin Cristian**, bun propriu	

C. Partea III. SARCINI .

Inscrieri privind dezmembramintele dreptului de proprietate, drepturi reale de garanţie şi sarcini	Referinţe
NU SUNT	

Neutilizabil în circuitul civil

Anexa Nr. 1 La Partea I

Teren

Nr cadastral	Suprafaţa (mp)*	Observaţii / Referinţe
35333	888	

* Suprafaţa este determinată in planul de proiecţie Stereo 70.

DETALII LINIARE IMOBIL

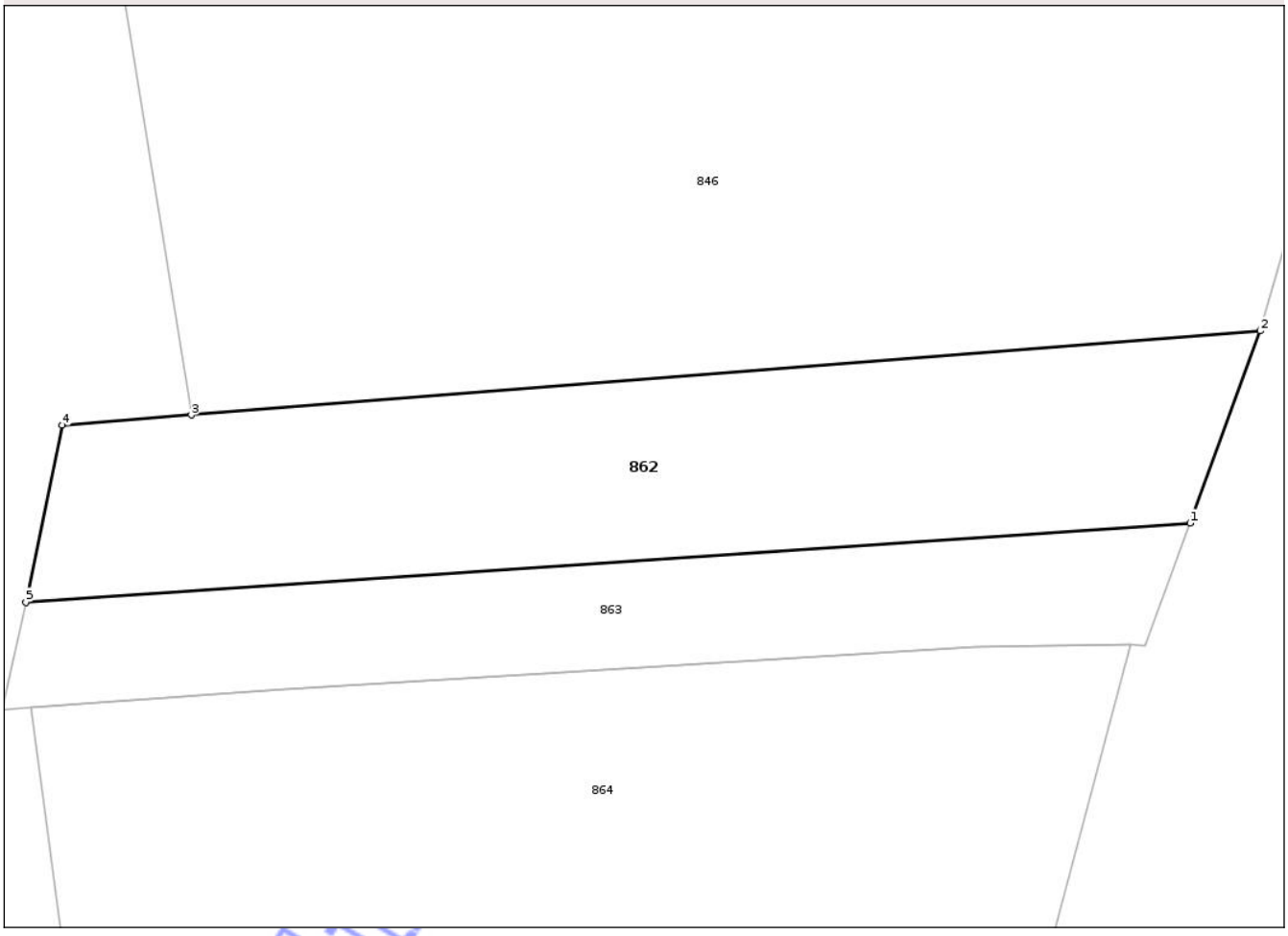

Date referitoare la teren

Crt	Categorie folosință	Intra vilan	Suprafaţa (mp)	Tarla	Parcelă	Nr. topo	Observaţii / Referinţe
1	arabil	DA	802	14	394/1	-	
2	pasune	NU	86	14	394/1	-	

Lungime Segmente
1) Valorile lungimilor segmentelor sunt obţinute din proiecţie în plan.

Punct început	X / Y	Punct sfârşit	X / Y	Lungime segment (** (m)
1	376.040,75 393.584,414	2	376.045,281 393.596,808	13.196
2	376.045,281 393.596,808	3	375.976,26 393.591,377	69.234
3	375.976,26 393.591,377	4	375.967,942 393.590,723	8.344
4	375.967,942 393.590,723	5	375.965,587 393.579,312	11.651

Document care conține date cu caracter personal, protejat de prevederile Regulamentului (UE) nr. 679/2016 și Legii 190/2018

Punct început	X / Y	Punct sfârşit	X / Y	Lungime segment (** (m)
5	375.965,587 393.579,312	1	376.040,75 393.584,414	75.336

** Lungimile segmentelor sunt determinate în planul de proiecţie Stereo 70 şi sunt rotunjite la 1 milimetru.
*** Distanţa dintre puncte este formată din segmente cumulate ce sunt mai mici decât valoarea 1 milimetru.

Neutilizabil în circuitul civil

DATE DESPRE IMOBILUL NR. 863

Oficiul de Cadastru şi Publicitate Imobiliară GORJ
Biroul de Cadastru şi Publicitate Imobiliară Targu Jiu

A. Partea I. Descrierea imobilului

TEREN Necunoscut

Adresa: Loc. Copacioasa, Str Liniuța, Jud. Gorj

Nr. Crt	Nr cadastral Nr. topografic	Suprafaţa* (mp)	Observaţii / Referinţe
A1	35325	518	Sector cadastral:116 Teren neimprejmuit;

B. Partea II. Proprietari şi acte

Inscrieri privitoare la dreptul de proprietate şi alte drepturi reale		Referinţe
45874 / 13/07/2020		
Act Notarial nr. 3277, din 10/07/2020 emis de NP Parau Claudia Radita;		
B1	Intabulare, drept de PROPRIETATEcu titlu de drept cumparare, dobandit prin Conventie, cota actuala 1/1	A1
	1) **Şurlin Cristian** 2) **Şurlin P Marilena**, bun comun	

C. Partea III. SARCINI .

Inscrieri privind dezmembramintele dreptului de proprietate, drepturi reale de garanţie şi sarcini	Referinţe
NU SUNT	

Neutilizabil în circuitul civil

Anexa Nr. 1 La Partea I

Teren

Nr cadastral	Suprafaţa (mp)*	Observaţii / Referinţe
35325	518	

* Suprafaţa este determinată in planul de proiecţie Stereo 70.

DETALII LINIARE IMOBIL

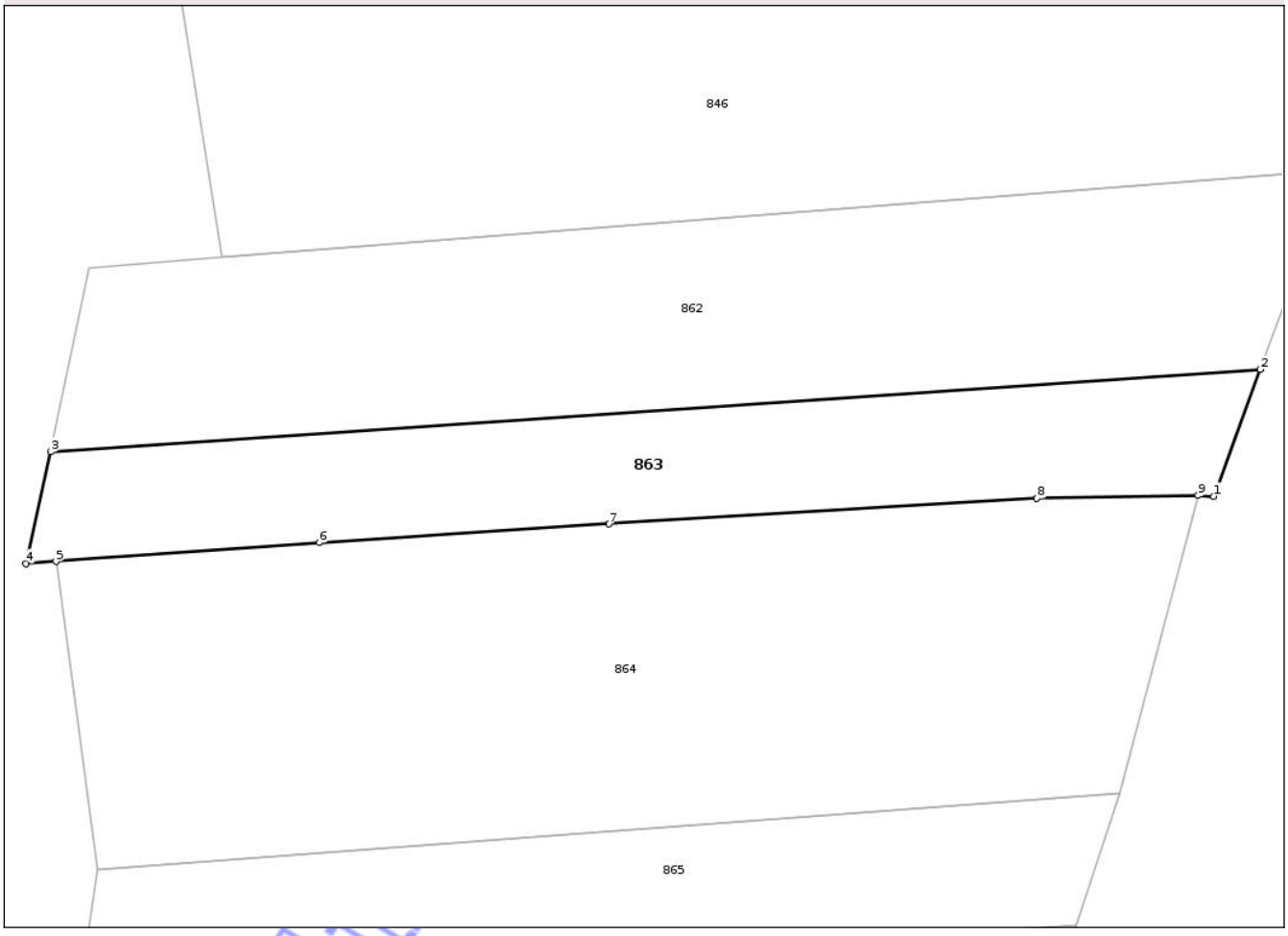

Date referitoare la teren

Crt	Categorie folosință	Intra vilan	Suprafaţa (mp)	Tarla	Parcelă	Nr. topo	Observaţii / Referinţe
1	arabil	DA	455	14	394/2	-	
2	pasune	NU	63	14	394/2	-	

Lungime Segmente

1) Valorile lungimilor segmentelor sunt obţinute din proiecţie în plan.

Punct început	X / Y	Punct sfârşit	X / Y	Lungime segment (** (m)
1	376.037,872 393.576,54	2	376.040,75 393.584,414	8.384
2	376.040,75 393.584,414	3	375.965,587 393.579,312	75.336
3	375.965,587 393.579,312	4	375.964,043 393.572,373	7.109
4	375.964,043 393.572,373	5	375.965,918 393.572,505	1.88

Document care conține date cu caracter personal, protejat de prevederile Regulamentului (UE) nr. 679/2016 și Legii 190/2018

Punct început	X / Y	Punct sfârşit	X / Y	Lungime segment (** (m)
5	375.965,918 393.572,505	6	375.982,288 393.573,672	16.412
6	375.982,288 393.573,672	7	376.000,288 393.574,827	18.037
7	376.000,288 393.574,827	8	376.026,875 393.576,418	26.634
8	376.026,875 393.576,418	9	376.036,881 393.576,6	10.008
9	376.036,881 393.576,6	1	376.037,872 393.576,54	0.993

** Lungimile segmentelor sunt determinate în planul de proiecţie Stereo 70 şi sunt rotunjite la 1 milimetru.
*** Distanţa dintre puncte este formată din segmente cumulate ce sunt mai mici decât valoarea 1 milimetru.

Neutilizabil în circuitul civil

DATE DESPRE IMOBILUL NR. 864

Oficiul de Cadastru şi Publicitate Imobiliară GORJ
Biroul de Cadastru şi Publicitate Imobiliară Targu Jiu

A. Partea I. Descrierea imobilului

TEREN Necunoscut

Adresa: Loc. Copacioasa, Str Liniuța, Jud. Gorj

Nr. Crt	Nr cadastral Nr. topografic	Suprafaţa* (mp)	Observaţii / Referinţe
A1		1.280	Sector cadastral:116 Teren imprejmuit;

B. Partea II. Proprietari şi acte

Inscrieri privitoare la dreptul de proprietate şi alte drepturi reale		Referinţe
/		
Act Administrativ nr. 1347107, din 25/02/1999 emis de CJPSDPAT Gorj;		
B1	Intabulare, drept de PROPRIETATE, dobandit prin Reconstituire, cota actuala 1/1	A1
	1) **Avram Emilian** 2) **Guță Viorica**, în cote nedeterminate	

C. Partea III. SARCINI .

Inscrieri privind dezmembramintele dreptului de proprietate, drepturi reale de garanţie şi sarcini	Referinţe
NU SUNT	

Neutilizabil în circuitul civil

Anexa Nr. 1 La Partea I

Teren

Nr cadastral	Suprafaţa (mp)*	Observaţii / Referinţe
	1.280	

* Suprafaţa este determinată in planul de proiecţie Stereo 70.

DETALII LINIARE IMOBIL

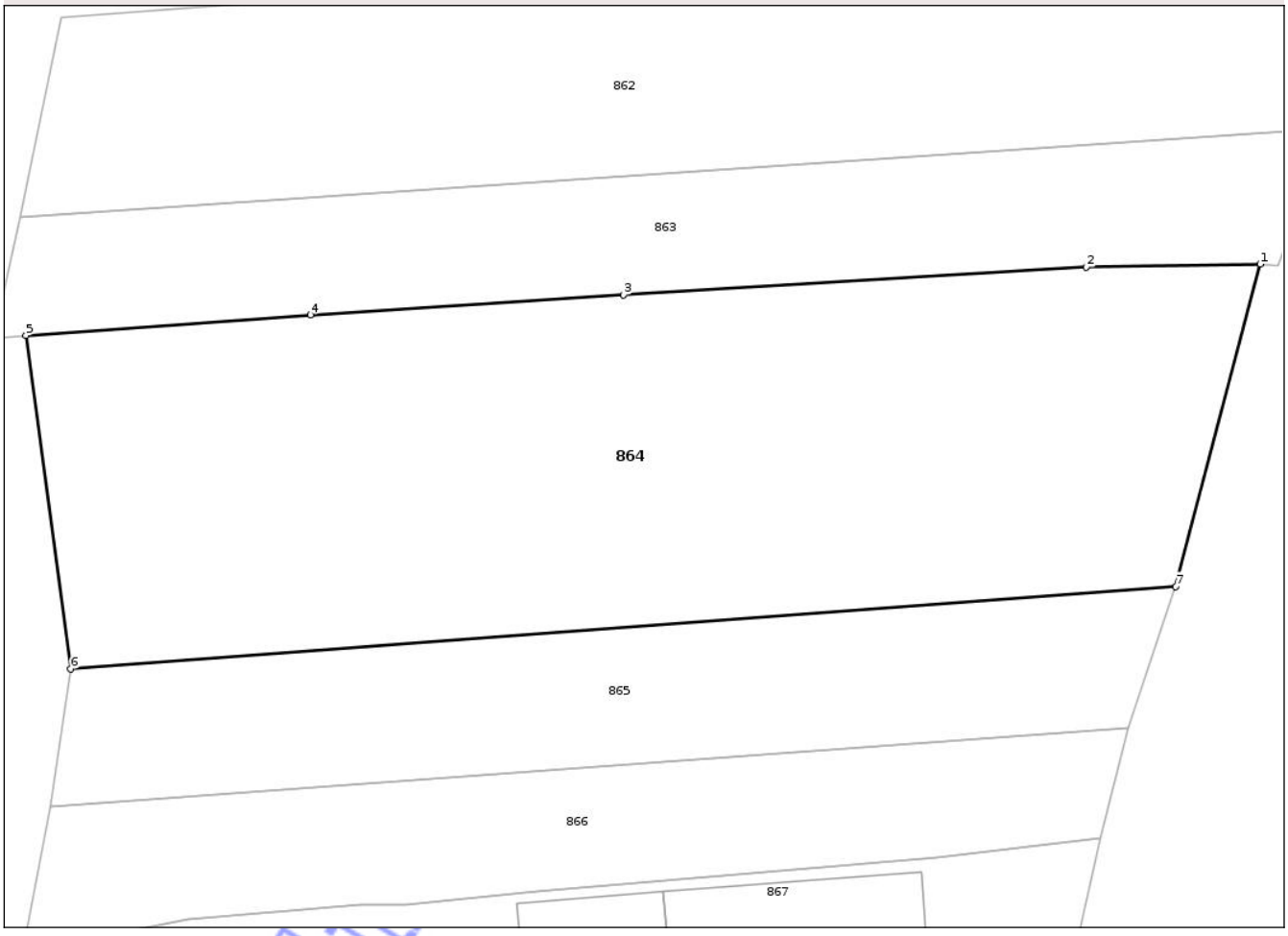

Date referitoare la teren

Crt	Categorie folosință	Intra vilan	Suprafaţa (mp)	Tarla	Parcelă	Nr. topo	Observaţii / Referinţe
1	faneata	DA	311	14	394/3	-	
2	vie	DA	849	14	394/3	-	
3	vie	NU	120	14	394/3	-	

Lungime Segmente
1) Valorile lungimilor segmentelor sunt obţinute din proiecţie în plan.

Punct început	X / Y	Punct sfârşit	X / Y	Lungime segment (** (m)
1	376.036,881 393.576,6	2	376.026,875 393.576,418	10.008
2	376.026,875 393.576,418	3	376.000,288 393.574,827	26.634
3	376.000,288 393.574,827	4	375.982,288 393.573,672	18.037
4	375.982,288 393.573,672	5	375.965,918 393.572,505	16.412

Document care conține date cu caracter personal, protejat de prevederile Regulamentului (UE) nr. 679/2016 și Legii 190/2018

Punct început	X / Y	Punct sfârşit	X / Y	Lungime segment (** (m)
5	375.965,918 393.572,505	6	375.968,498 393.553,35	19.328
6	375.968,498 393.553,35	7	376.032,004 393.558,09	63.682
7	376.032,004 393.558,09	1	376.036,881 393.576,6	19.142

** Lungimile segmentelor sunt determinate în planul de proiecţie Stereo 70 şi sunt rotunjite la 1 milimetru.
*** Distanţa dintre puncte este formată din segmente cumulate ce sunt mai mici decât valoarea 1 milimetru.

Neutilizabil în circuitul civil

DATE DESPRE IMOBILUL NR. 866

Oficiul de Cadastru şi Publicitate Imobiliară GORJ
Biroul de Cadastru şi Publicitate Imobiliară Targu Jiu

A. Partea I. Descrierea imobilului

TEREN Necunoscut

Adresa: Loc. Copacioasa, Str Liniuța, Jud. Gorj

Nr. Crt	Nr cadastral Nr. topografic	Suprafaţa* (mp)	Observaţii / Referinţe
A1		426	Sector cadastral:116 Teren neimprejmuit;

B. Partea II. Proprietari şi acte

Inscrieri privitoare la dreptul de proprietate şi alte drepturi reale		Referinţe
/		
Act Administrativ nr. 791, din 21/08/2025 emis de Comuna Scoarța;		
B1	Inscrierea provizorie, drept de PROPRIETATE, dobandit prin Reconstituire, cota actuala 1/1	A1
	1) **Avram Gh Iuliana** DEFUNCT:Da	

C. Partea III. SARCINI .

Inscrieri privind dezmembramintele dreptului de proprietate, drepturi reale de garanţie şi sarcini	Referinţe
NU SUNT	

Neutilizabil în circuitul civil

Anexa Nr. 1 La Partea I

Teren

Nr cadastral	Suprafaţa (mp)*	Observaţii / Referinţe
	426	

* Suprafaţa este determinată in planul de proiecţie Stereo 70.

DETALII LINIARE IMOBIL

Date referitoare la teren

Crt	Categorie folosință	Intra vilan	Suprafaţa (mp)	Tarla	Parcelă	Nr. topo	Observaţii / Referinţe
1	faneata	DA	380	14	393/1	-	
2	faneata	NU	46	14	393/2	-	

Lungime Segmente
1) Valorile lungimilor segmentelor sunt obţinute din proiecţie în plan.

Punct început	X / Y	Punct sfârşit	X / Y	Lungime segment (** (m)
1	376.029,316 393.549,956	2	375.967,292 393.545,441	62.188
2	375.967,292 393.545,441	3	375.965,693 393.537,101	8.493
3	375.965,693 393.537,101	4	375.975,271 393.539,009	9.766
4	375.975,271 393.539,009	5	375.985,15 393.539,812	9.912

Document care conține date cu caracter personal, protejat de prevederile Regulamentului (UE) nr. 679/2016 și Legii 190/2018

Punct început	X / Y	Punct sfârşit	X / Y	Lungime segment (** (m)
5	375.985,15 393.539,812	6	375.987,716 393.539,848	2.566
6	375.987,716 393.539,848	7	375.995,295 393.540,596	7.616
7	375.995,295 393.540,596	8	376.018,319 393.542,556	23.107
8	376.018,319 393.542,556	9	376.027,692 393.543,631	9.434
9	376.027,692 393.543,631	1	376.029,316 393.549,956	6.531

** Lungimile segmentelor sunt determinate în planul de proiecţie Stereo 70 şi sunt rotunjite la 1 milimetru.
*** Distanţa dintre puncte este formată din segmente cumulate ce sunt mai mici decât valoarea 1 milimetru.

Neutilizabil în circuitul civil

DATE DESPRE IMOBILUL NR. 867

Oficiul de Cadastru şi Publicitate Imobiliară GORJ
Biroul de Cadastru şi Publicitate Imobiliară Targu Jiu

A. Partea I. Descrierea imobilului

Nr. CF vechi:495
Nr. cadastral vechi:626

TEREN Necunoscut

Adresa: Loc. Copacioasa, Str Liniuța, Nr. 5, Jud. Gorj

Nr. Crt	Nr cadastral Nr. topografic	Suprafaţa* (mp)	Observaţii / Referinţe
A1	35392	Din acte: 1.107 Masurata: 1.316	Sector cadastral:116 Teren imprejmuit;

Construcţii

Crt	Nr cadastral Nr. topografic	Adresa	Observaţii / Referinţe
A1.1	35392-C1	Loc. Copacioasa, Str Liniuța, Nr. 5, Jud. Gorj	Nr. niveluri:1; S. construita la sol:136 mp; S. construita desfasurata:136 mp; parter
A1.2	35392-C2	Loc. Copacioasa, Str Liniuța, Nr. 5, Jud. Gorj	Nr. niveluri:1; S. construita la sol:48 mp; S. construita desfasurata:48 mp; parter

B. Partea II. Proprietari şi acte

Inscrieri privitoare la dreptul de proprietate şi alte drepturi reale		Referinţe
18577 / 12/07/2007		
Act Notarial nr. 3591, din 11/07/2007 emis de NP Silvia Badea;		
B1	Intabulare, drept de PROPRIETATEcu titlul de drept cumpărare, dobandit prin Conventie, cota actuala 1/1	A1
	1) **Enea Gheorghe-Cristian** 2) **Enea Leonica**, bun comun	
	OBSERVATII: (provenita din conversia CF 495)	
/		
Act Normativ nr. 7, din 13/03/1996 emis de Parlamentul României (art. 12, alin. 14);		
B2	Intabulare, drept de PROPRIETATE, dobandit prin Lege, cota actuala 1/1	A1.1, A1.2
	1) **Enea Gheorghe-Cristian** 2) **Enea Leonica**, bun comun	

C. Partea III. SARCINI .

Inscrieri privind dezmembramintele dreptului de proprietate, drepturi reale de garanţie şi sarcini	Referinţe
NU SUNT	

Neutilizabil în circuitul civil

Anexa Nr. 1 La Partea I

Teren

Nr cadastral	Suprafaţa (mp)*	Observaţii / Referinţe
35392	Din acte: 1.107 Masurata: 1.316	

* Suprafaţa este determinată in planul de proiecţie Stereo 70.

DETALII LINIARE IMOBIL

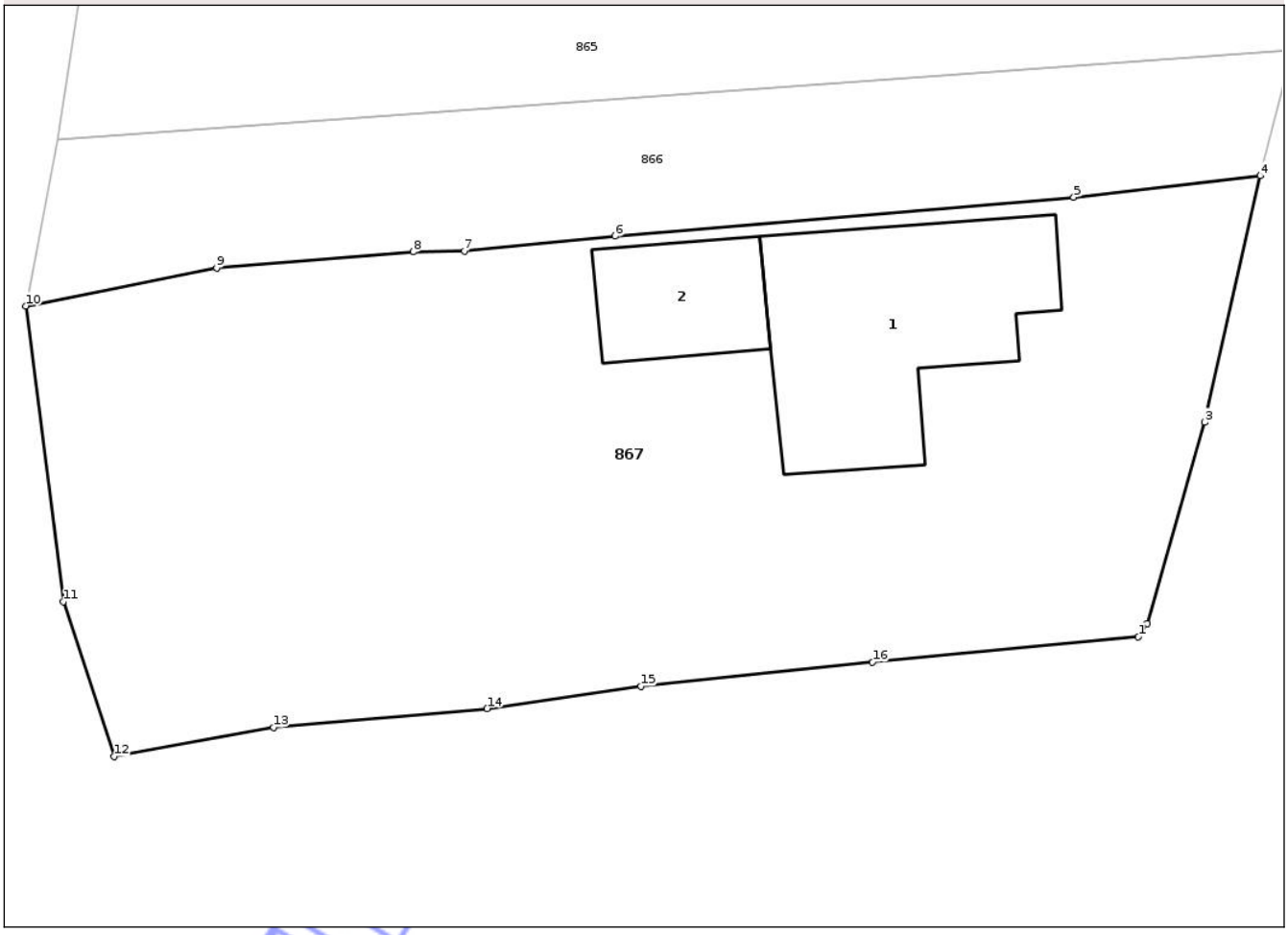

Date referitoare la teren

Crt	Categorie folosinţă	Intra vilan	Suprafaţa (mp)	Tarla	Parcelă	Nr. topo	Observaţii / Referinţe
1	curti constructii	DA	648	14	390, 391, 392	-	
2	faneata	DA	103	14	390	-	
3	arabil	DA	70	14	390	-	
4	arabil	DA	338	14	392	-	
5	arabil	NU	157	14	392	-	

Date referitoare la construcţii

Crt	Număr	Destinaţie construcţie	Supraf. (mp)	Situaţie juridică	Observaţii / Referinţe
A1.1	35392-C1	constructii de locuinte	136	Cu acte	Nr. niveluri:1; S. construita la sol:136 mp; S. construita desfasurata:136 mp; parter
A1.2	35392-C2	constructii anexa	48	Cu acte	Nr. niveluri:1; S. construita la sol:48 mp; S. construita desfasurata:48 mp; parter

Document care conține date cu caracter personal, protejat de prevederile Regulamentului (UE) nr. 679/2016 și Legii 190/2018

Lungime Segmente
1) Valorile lungimilor segmentelor sunt obţinute din proiecţie în plan.

Punct început	X / Y	Punct sfârşit	X / Y	Lungime segment (** (m)
1	376.021,568 393.520,488	2	376.022,023 393.521,139	0.794
2	376.022,023 393.521,139	3	376.024,912 393.531,248	10.514
3	376.024,912 393.531,248	4	376.027,692 393.543,631	12.691
4	376.027,692 393.543,631	5	376.018,319 393.542,556	9.434
5	376.018,319 393.542,556	6	375.995,295 393.540,596	23.107
6	375.995,295 393.540,596	7	375.987,716 393.539,848	7.616
7	375.987,716 393.539,848	8	375.985,15 393.539,812	2.566
8	375.985,15 393.539,812	9	375.975,271 393.539,009	9.912
9	375.975,271 393.539,009	10	375.965,693 393.537,101	9.766
10	375.965,693 393.537,101	11	375.967,571 393.522,239	14.98
11	375.967,571 393.522,239	12	375.970,136 393.514,483	8.169
12	375.970,136 393.514,483	13	375.978,129 393.515,93	8.123
13	375.978,129 393.515,93	14	375.988,86 393.516,878	10.773
14	375.988,86 393.516,878	15	375.996,587 393.518,003	7.808
15	375.996,587 393.518,003	16	376.008,222 393.519,202	11.696
16	376.008,222 393.519,202	1	376.021,568 393.520,488	13.409

** Lungimile segmentelor sunt determinate în planul de proiecţie Stereo 70 şi sunt rotunjite la 1 milimetru.
*** Distanţa dintre puncte este formată din segmente cumulate ce sunt mai mici decât valoarea 1 milimetru.

Neutilizabil în circuitul civil

DATE DESPRE IMOBILUL NR. 868

Oficiul de Cadastru şi Publicitate Imobiliară GORJ
Biroul de Cadastru şi Publicitate Imobiliară Targu Jiu

A. Partea I. Descrierea imobilului

TEREN Intravilan

Adresa: Loc. Copacioasa, Str Linia Mare, Nr. 97, Jud. Gorj

Nr. Crt	Nr cadastral Nr. topografic	Suprafaţa* (mp)	Observaţii / Referinţe
A1		1.413	Sector cadastral:116 Teren neimprejmuit;

B. Partea II. Proprietari şi acte

Inscrieri privitoare la dreptul de proprietate şi alte drepturi reale		Referinţe
/		
Act Administrativ nr. 1505211, din 09/01/2007 emis de CJPSDPAT Gorj;		
B1	Intabulare, drept de PROPRIETATE, dobandit prin Reconstituire, cota actuala 1/1	A1
	1) **Negrea I Ion**	

C. Partea III. SARCINI .

Inscrieri privind dezmembramintele dreptului de proprietate, drepturi reale de garanţie şi sarcini	Referinţe
NU SUNT	

Neutilizabil în circuitul civil

Anexa Nr. 1 La Partea I

Teren

Nr cadastral	Suprafaţa (mp)*	Observaţii / Referinţe
	1.413	

* Suprafaţa este determinată in planul de proiecţie Stereo 70.

DETALII LINIARE IMOBIL

Date referitoare la teren

Crt	Categorie folosință	Intra vilan	Suprafaţa (mp)	Tarla	Parcelă	Nr. topo	Observaţii / Referinţe
1	curti constructii	DA	135	15	485	-	
2	pasune	DA	1.278	15	482, 483, 484	-	

Date referitoare la construcţii

Crt	Număr	Destinaţie construcţie	Supraf. (mp)	Situaţie juridică	Observaţii / Referinţe
A1.1		constructii de locuinte	49	Fara acte	Nr. niveluri:1; S. construita la sol:49 mp; S. construita desfasurata:49 mp; parter

Lungime Segmente

1) Valorile lungimilor segmentelor sunt obţinute din proiecţie în plan.

Punct început	X / Y	Punct sfârşit	X / Y	Lungime segment (** (m)
1	376.399,565 394.398,474	2	376.388,102 394.397,69	11.489
2	376.388,102 394.397,69	3	376.367,911 394.398,237	20.199
3	376.367,911 394.398,237	4	376.354,768 394.397,199	13.184

Document care conține date cu caracter personal, protejat de prevederile Regulamentului (UE) nr. 679/2016 și Legii 190/2018

Punct început	X / Y	Punct sfârşit	X / Y	Lungime segment (** (m)
4	376.354,768 394.397,199	5	376.342,442 394.396,919	12.329
5	376.342,442 394.396,919	6	376.333,626 394.396,769	8.817
6	376.333,626 394.396,769	7	376.333,916 394.385,424	11.348
7	376.333,916 394.385,424	8	376.366,702 394.386,774	32.814
8	376.366,702 394.386,774	9	376.365,458 394.371,157	15.667
9	376.365,458 394.371,157	10	376.391,57 394.371,762	26.12
10	376.391,57 394.371,762	11	376.390,507 394.366,066	5.794
11	376.390,507 394.366,066	12	376.407,233 394.367,318	16.772
12	376.407,233 394.367,318	1	376.399,565 394.398,474	32.085

** Lungimile segmentelor sunt determinate în planul de proiecţie Stereo 70 şi sunt rotunjite la 1 milimetru.
*** Distanţa dintre puncte este formată din segmente cumulate ce sunt mai mici decât valoarea 1 milimetru.

Neutilizabil în circuitul civil

DATE DESPRE IMOBILUL NR. 871

Oficiul de Cadastru şi Publicitate Imobiliară GORJ
Biroul de Cadastru şi Publicitate Imobiliară Targu Jiu

A. Partea I. Descrierea imobilului

TEREN Necunoscut

Adresa: Loc. Copacioasa, Str Linia Mare, Nr. 93, Jud. Gorj

Nr. Crt	Nr cadastral Nr. topografic	Suprafaţa* (mp)	Observaţii / Referinţe
A1	38546	Din acte: 8.708 Masurata: 8.349	Sector cadastral:116 Teren neimprejmuit;

Construcţii

Crt	Nr cadastral Nr. topografic	Adresa	Observaţii / Referinţe
A1.1	38546-C1	Loc. Copacioasa, Str Linia Mare, Nr. 93, Jud. Gorj	Nr. niveluri:2; S. construita la sol:63 mp; S. construita desfasurata:68 mp; S+P, edificată în anul 1954
A1.2	38546-C2	Loc. Copacioasa, Str Linia Mare, Nr. 93, Jud. Gorj	Nr. niveluri:1; S. construita la sol:29 mp; S. construita desfasurata:29 mp; edificată în anul 2000
A1.3	38546-C3	Loc. Copacioasa, Str Linia Mare, Nr. 93, Jud. Gorj	Nr. niveluri:1; S. construita la sol:37 mp; S. construita desfasurata:37 mp; edificată în anul 1954

B. Partea II. Proprietari şi acte

Inscrieri privitoare la dreptul de proprietate şi alte drepturi reale		Referinţe
19573 / 02/03/2022		
Hotarare Judecatoreasca nr. 1970, din 15/06/2010 emis de Judecatoria Tg Carbunesti (în dosar nr. 1742/317/2010; act administrativ nr 1771 din 03.02.2022, emis de PRIMARIA SCOARTA;act administrativ nr 1722 din 03.02.2022, emis de PRIMARIA SCOARTA;act administrativ nr 1488622 din 15.03.2004, emis de CJ Gorj;act notarial nr 20 din 12.03.2015, emis de NP PATRASCU MARIANA VIOLETA);		
B1	Intabulare, drept de PROPRIETATE, dobandit prin Succesiune, cota actuala 1/4	A1, A1.1, A1.2, A1.3
	1) **Drăgan Delia**, bun propriu	
B2	Intabulare, drept de PROPRIETATE, dobandit prin Succesiune, cota actuala 3/4	A1, A1.1, A1.2, A1.3
	1) **Drăgan Cătălin-Grigore**, bun propriu	
B3	Imobil aflat sub incidența art. 3 alin. (1) din Legea nr. 17/2014	A1

C. Partea III. SARCINI .

Inscrieri privind dezmembramintele dreptului de proprietate, drepturi reale de garanţie şi sarcini	Referinţe
NU SUNT	

Neautentificat în circuitul civil

Anexa Nr. 1 La Partea I

Teren

Nr cadastral	Suprafaţa (mp)*	Observaţii / Referinţe
38546	Din acte: 8.708 Masurata: 8.349	

* Suprafaţa este determinată in planul de proiecţie Stereo 70.

DETALII LINIARE IMOBIL

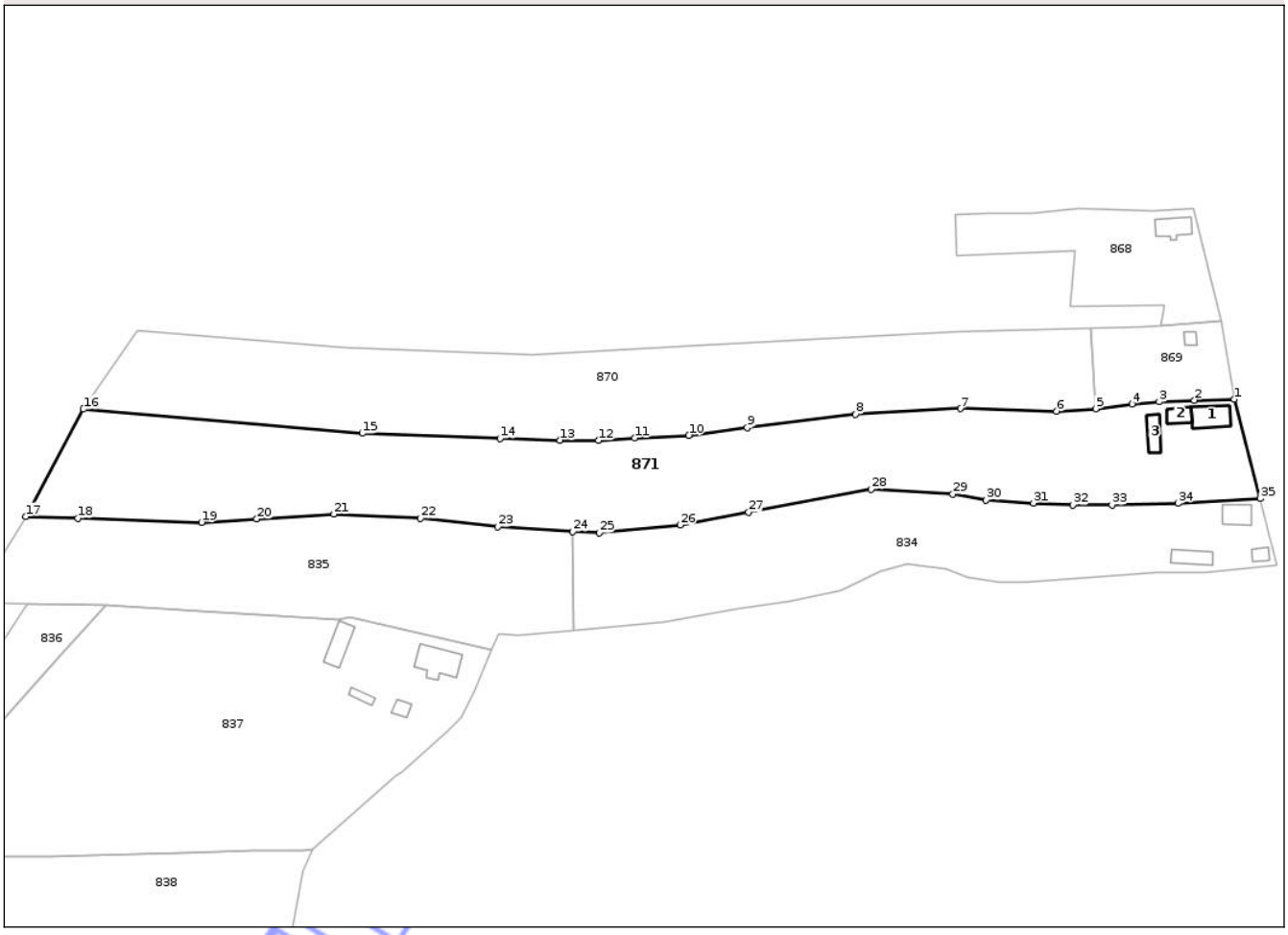

Date referitoare la teren

Crt	Categorie folosinţă	Intra vilan	Suprafaţa (mp)	Tarla	Parcelă	Nr. topo	Observaţii / Referinţe
1	curti constructii	DA	459	15	473	-	
2	livada	DA	378	15	471	-	
3	vie	DA	165	15	474	-	
4	faneata	DA	1.147	15	472, 474	-	
5	livada	DA	1.022	15	474	-	
6	vie	DA	1.273	15	474, 475	-	
7	faneata	DA	693	15	475	-	
8	pasune	DA	1.196	15	476	-	tufăriș
9	pasune	NU	2.016	15	478	-	tufăriș

Date referitoare la construcţii

Crt	Număr	Destinaţie construcţie	Supraf. (mp)	Situaţie juridică	Observaţii / Referinţe
A1.1	38546-C1	constructii de locuinte	63	Cu acte	Nr. niveluri:2; S. construita la sol:63 mp; S. construita desfasurata:68 mp; S+P, edificată în anul 1954
A1.2	38546-C2	constructii anexa	29	Cu acte	Nr. niveluri:1; S. construita la sol:29 mp; S. construita desfasurata:29 mp; edificată în anul 2000

Document care conține date cu caracter personal, protejat de prevederile Regulamentului (UE) nr. 679/2016 și Legii 190/2018

Crt	Număr	Destinaţie construcţie	Supraf. (mp)	Situaţie juridică	Observaţii / Referinţe
A1.3	38546-C3	constructii anexa	37	Cu acte	Nr. niveluri:1; S. construita la sol:37 mp; S. construita desfasurata:37 mp; edificată în anul 1954

Lungime Segmente
1) Valorile lungimilor segmentelor sunt obţinute din proiecţie în plan.

Punct început	X / Y	Punct sfârşit	X / Y	Lungime segment (** (m)
1	376.410,909 394.345,628	2	376.399,882 394.345,346	11.031
3	376.390,115 394.344,897	4	376.382,584 394.344,272	7.557
5	376.372,559 394.343,003	6	376.361,682 394.342,334	10.897
7	376.335,058 394.343,042	8	376.306,104 394.341,511	28.994
9	376.276,101 394.337,797	10	376.259,925 394.335,626	16.321
11	376.244,965 394.334,9	12	376.234,974 394.334,244	10.013
13	376.224,354 394.334,322	14	376.207,76 394.334,838	16.602
15	376.169,628 394.336,218	16	376.092,483 394.342,914	77.435
17	376.076,544 394.313,164	18	376.090,935 394.312,69	14.399
19	376.125,131 394.311,579	20	376.140,411 394.312,537	15.31
21	376.161,787 394.313,878	22	376.185,782 394.312,749	24.022
23	376.207,117 394.310,377	24	376.227,89 394.309,081	20.813
25	376.235,225 394.308,676	26	376.257,608 394.310,84	22.488
27	376.276,514 394.314,405	28	376.310,353 394.320,786	34.435
29	376.332,989 394.319,374	30	376.342,208 394.317,785	9.355
31	376.355,316 394.316,902	32	376.366,178 394.316,412	10.874
33	376.377,068 394.316,397	34	376.395,25 394.316,848	18.187
35	376.418,05 394.318,199	1	376.410,909 394.345,628	28.343

Punct început	X / Y	Punct sfârşit	X / Y	Lungime segment (** (m)
2	376.399,882 394.345,346	3	376.390,115 394.344,897	9.777
4	376.382,584 394.344,272	5	376.372,559 394.343,003	10.105
6	376.361,682 394.342,334	7	376.335,058 394.343,042	26.634
8	376.306,104 394.341,511	9	376.276,101 394.337,797	30.232
10	376.259,925 394.335,626	11	376.244,965 394.334,9	14.978
12	376.234,974 394.334,244	13	376.224,354 394.334,322	10.62
14	376.207,76 394.334,838	15	376.169,628 394.336,218	38.157
16	376.092,483 394.342,914	17	376.076,544 394.313,164	33.751
18	376.090,935 394.312,69	19	376.125,131 394.311,579	34.214
20	376.140,411 394.312,537	21	376.161,787 394.313,878	21.418
22	376.185,782 394.312,749	23	376.207,117 394.310,377	21.466
24	376.227,89 394.309,081	25	376.235,225 394.308,676	7.346
26	376.257,608 394.310,84	27	376.276,514 394.314,405	19.239
28	376.310,353 394.320,786	29	376.332,989 394.319,374	22.681
30	376.342,208 394.317,785	31	376.355,316 394.316,902	13.137
32	376.366,178 394.316,412	33	376.377,068 394.316,397	10.89
34	376.395,25 394.316,848	35	376.418,05 394.318,199	22.84

**** Lungimile segmentelor sunt determinate în planul de proiecţie Stereo 70 şi sunt rotunjite la 1 milimetru.**
***** Distanţa dintre puncte este formată din segmente cumulate ce sunt mai mici decât valoarea 1 milimetru.**

Neutilizabil în circuitul civil