DATE DESPRE IMOBILUL NR. 880

Oficiul de Cadastru şi Publicitate Imobiliară GORJ
Biroul de Cadastru şi Publicitate Imobiliară Targu Jiu

A. Partea I. Descrierea imobilului

TEREN Intravilan

Adresa: Loc. Budieni, Str Pîrvulești, Nr. 20, Jud. Gorj

Nr. Crt	Nr cadastral Nr. topografic	Suprafaţa* (mp)	Observaţii / Referinţe
A1		776	Sector cadastral:113 Teren neimprejmuit;

Construcţii

Crt	Nr cadastral Nr. topografic	Adresa	Observaţii / Referinţe
A1.1		Loc. Budieni, Str Pîrvulești, Nr. 20, Jud. Gorj	Nr. niveluri:1; S. construita la sol:42 mp; S. construita desfasurata:42 mp; parter

B. Partea II. Proprietari şi acte

Inscrieri privitoare la dreptul de proprietate şi alte drepturi reale		Referinţe
/		
Act Normativ nr. 7, din 13/03/1996 emis de Parlamentul României (art. 13, alin. 1);		
B1	Intabulare, drept de PROPRIETATE, dobandit prin Lege, cota actuala 1/1	A1
	1) **NEIDENTIFICAT NEIDENTIFICAT**	
Act Administrativ nr. 19246, din 11/09/2025 emis de Primăria Com. Scoarța;		
B2	Se notează posesia faptică în favoarea lui Cordoneanu Costel și Cordoneanu Zenovia-Claudia	A1
	1) **Cordoneanu Costel** 2) **Cordoneanu Zenovia-Claudia**	
Act Normativ nr. 7, din 13/03/1996 emis de Parlamentul României (art. 12, alin. 14);		
B3	Intabulare, drept de PROPRIETATE, dobandit prin Lege, cota actuala 1/1	A1.1
	1) **Cordoneanu Costel** 2) **Cordoneanu Zenovia-Claudia**	

C. Partea III. SARCINI .

Inscrieri privind dezmembramintele dreptului de proprietate, drepturi reale de garanţie şi sarcini	Referinţe
NU SUNT	

Neutilizabil în circuitul civil

Anexa Nr. 1 La Partea I

Teren

Nr cadastral	Suprafaţa (mp)*	Observaţii / Referinţe
	776	

* Suprafaţa este determinată in planul de proiecţie Stereo 70.

DETALII LINIARE IMOBIL

Date referitoare la teren

Crt	Categorie folosință	Intra vilan	Suprafaţa (mp)	Tarla	Parcelă	Nr. topo	Observaţii / Referinţe
1	curti constructii	DA	180	38	873/2	-	
2	arabil	DA	78	38	873/2	-	
3	pasune	DA	518	38	873/2	-	

Date referitoare la construcţii

Crt	Număr	Destinaţie construcţie	Supraf. (mp)	Situaţie juridică	Observaţii / Referinţe
A1.1		constructii de locuinte	42	Cu acte	Nr. niveluri:1; S. construita la sol:42 mp; S. construita desfasurata:42 mp; parter
A1.2		constructii anexa	55	Fara acte	Nr. niveluri:1; S. construita la sol:55 mp; fundație

Lungime Segmente

1) Valorile lungimilor segmentelor sunt obţinute din proiecţie în plan.

Punct început	X / Y	Punct sfârşit	X / Y	Lungime segment (** (m)
1	373.764,098 392.056,072	2	373.757,157 392.051,597	8.258

Document care conține date cu caracter personal, protejat de prevederile Regulamentului (UE) nr. 679/2016 și Legii 190/2018

Punct început	X / Y	Punct sfârşit	X / Y	Lungime segment (** (m)
2	373.757,157 392.051,597	3	373.783,54 392.019,903	41.239
3	373.783,54 392.019,903	4	373.796,118 392.002,669	21.335
4	373.796,118 392.002,669	5	373.806,465 391.988,961	17.175
5	373.806,465 391.988,961	6	373.813,575 391.992,45	7.92
6	373.813,575 391.992,45	7	373.809,002 392.001,676	10.297
7	373.809,002 392.001,676	8	373.797,211 392.020,275	22.022
8	373.797,211 392.020,275	9	373.793,418 392.024,28	5.516
9	373.793,418 392.024,28	1	373.764,098 392.056,072	43.248

**** Lungimile segmentelor sunt determinate în planul de proiecţie Stereo 70 şi sunt rotunjite la 1 milimetru.**
***** Distanţa dintre puncte este formată din segmente cumulate ce sunt mai mici decât valoarea 1 milimetru.**

Neutilizabil în circuitul civil

DATE DESPRE IMOBILUL NR. 881

Oficiul de Cadastru şi Publicitate Imobiliară GORJ
Biroul de Cadastru şi Publicitate Imobiliară Targu Jiu

A. Partea I. Descrierea imobilului

TEREN Necunoscut

Adresa: Loc. Budieni, Str Pîrvulești, Jud. Gorj

Nr. Crt	Nr cadastral Nr. topografic	Suprafaţa* (mp)	Observaţii / Referinţe
A1		465	Sector cadastral:113 Teren neimprejmuit;

B. Partea II. Proprietari şi acte

Inscrieri privitoare la dreptul de proprietate şi alte drepturi reale		Referinţe
/		
Act Administrativ nr. 1334047, din 20/08/1997 emis de CJPSDPAT Gorj;		
B1	Intabulare, drept de PROPRIETATE, dobandit prin Reconstituire, cota actuala 1/1	A1
	1) **Dobran Aurel**	

C. Partea III. SARCINI .

Inscrieri privind dezmembramintele dreptului de proprietate, drepturi reale de garanţie şi sarcini	Referinţe
NU SUNT	

Neutilizabil în circuitul civil

Anexa Nr. 1 La Partea I

Teren

Nr cadastral	Suprafaţa (mp)*	Observaţii / Referinţe
	465	

* Suprafaţa este determinată in planul de proiecţie Stereo 70.

DETALII LINIARE IMOBIL

Date referitoare la teren

Crt	Categorie folosință	Intra vilan	Suprafaţa (mp)	Tarla	Parcelă	Nr. topo	Observaţii / Referinţe
1	pasune	DA	326	38	873/3	-	tarla 37 eronată în act, corect conform plan cadastral tarla 38
2	arabil	DA	25	38	873/3	-	
3	pasune	NU	114	38	874/3	-	

Lungime Segmente

1) Valorile lungimilor segmentelor sunt obţinute din proiecţie în plan.

Punct început	X / Y	Punct sfârşit	X / Y	Lungime segment (** (m)
1	373.783,54 392.019,903	2	373.757,157 392.051,597	41.239
2	373.757,157 392.051,597	3	373.750,989 392.059,006	9.64
3	373.750,989 392.059,006	4	373.739,774 392.071,228	16.588
4	373.739,774 392.071,228	5	373.736,527 392.068,258	4.4

Document care conține date cu caracter personal, protejat de prevederile Regulamentului (UE) nr. 679/2016 și Legii 190/2018

Punct început	X / Y	Punct sfârşit	X / Y	Lungime segment (** (m)
5	373.736,527 392.068,258	6	373.747,648 392.056,096	16.48
6	373.747,648 392.056,096	7	373.780,045 392.017,161	50.651
7	373.780,045 392.017,161	8	373.802,356 391.986,949	37.557
8	373.802,356 391.986,949	9	373.806,465 391.988,961	4.575
9	373.806,465 391.988,961	10	373.796,118 392.002,669	17.175
10	373.796,118 392.002,669	1	373.783,54 392.019,903	21.335

** Lungimile segmentelor sunt determinate în planul de proiecţie Stereo 70 şi sunt rotunjite la 1 milimetru.
*** Distanţa dintre puncte este formată din segmente cumulate ce sunt mai mici decât valoarea 1 milimetru.

Neutilizabil în circuitul civil

DATE DESPRE IMOBILUL NR. 882

Oficiul de Cadastru şi Publicitate Imobiliară GORJ
Biroul de Cadastru şi Publicitate Imobiliară Targu Jiu

A. Partea I. Descrierea imobilului

TEREN Necunoscut

Adresa: Loc. Budieni, Str Pîrvulești, Jud. Gorj

Nr. Crt	Nr cadastral Nr. topografic	Suprafaţa* (mp)	Observaţii / Referinţe
A1	35201	Din acte: 2.121 Masurata: 2.163	Sector cadastral:113 Teren neimprejmuit;

B. Partea II. Proprietari şi acte

Inscrieri privitoare la dreptul de proprietate şi alte drepturi reale		Referinţe
63696 / 24/10/2014		
Act Notarial nr. 2829, din 24/10/2014 emis de BNP Popescu Bejat Nicolae;		
B1	Intabulare, drept de PROPRIETATEcu titlu de drept cumpărare, dobandit prin Conventie, cota actuala 1/1	A1
	1) **Cordoneanu Costel** 2) **Cordoneanu Zenovia -Claudia**, bun comun	
42160 / 18/08/2015		
Act Normativ nr. 17, din 07/03/2014 emis de Parlamentul Romaniei;		
B2	Imobil aflat sub incidenta art.3 alin.(1) din Legea 17/2014	A1

C. Partea III. SARCINI .

Inscrieri privind dezmembramintele dreptului de proprietate, drepturi reale de garanţie şi sarcini	Referinţe
NU SUNT	

Neutilizabil în circuitul civil

Anexa Nr. 1 La Partea I

Teren

Nr cadastral	Suprafaţa (mp)*	Observaţii / Referinţe
35201	Din acte: 2.121 Masurata: 2.163	

* Suprafaţa este determinată in planul de proiecţie Stereo 70.

DETALII LINIARE IMOBIL

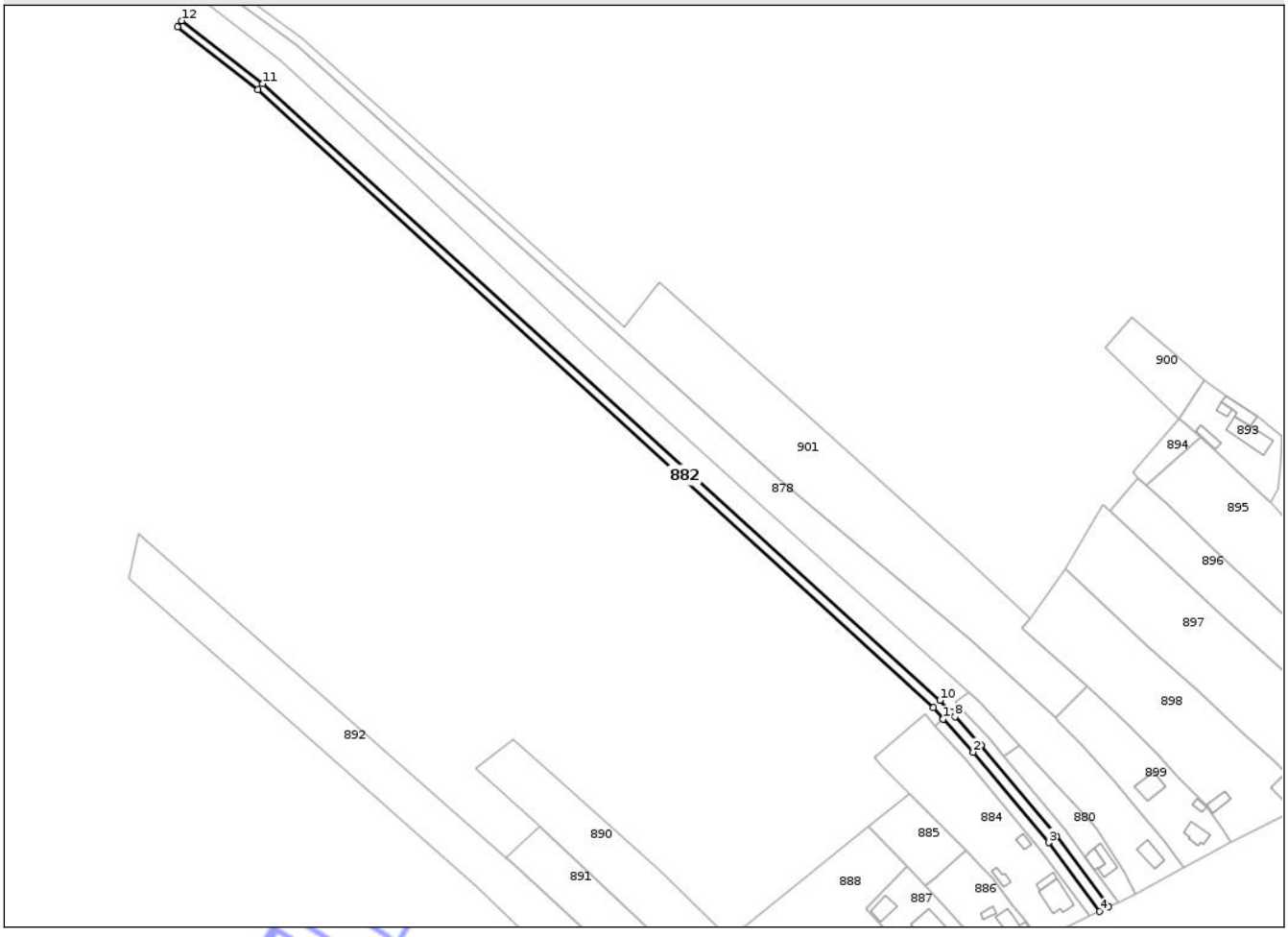

Date referitoare la teren

Crt	Categorie folosinţă	Intra vilan	Suprafaţa (mp)	Tarla	Parcelă	Nr. topo	Observaţii / Referinţe
1	faneata	DA	149	38	873/4	-	tarla 37 eronată în act, corect conform plan cadastral tarla 38
2	arabil	DA	206	38	873/4, 874/4	-	
3	arabil	NU	1.499	38; 60	874/4; 2431/34	-	
4	neproductiv	NU	309	60	2431/34	-	

Lungime Segmente

1) Valorile lungimilor segmentelor sunt obţinute din proiecţie în plan.

Punct început	X / Y	Punct sfârşit	X / Y	Lungime segment (** (m)
1	373.731,438 392.067,303	2	373.744,244 392.053,153	19.085
2	373.744,244 392.053,153	3	373.776,5 392.014,386	50.431

Document care conține date cu caracter personal, protejat de prevederile Regulamentului (UE) nr. 679/2016 și Legii 190/2018

Punct început	X / Y	Punct sfârşit	X / Y	Lungime segment (** (m)
3	373.776,5 392.014,386	4	373.798,243 391.984,935	36.608
4	373.798,243 391.984,935	5	373.802,356 391.986,949	4.58
5	373.802,356 391.986,949	6	373.780,045 392.017,161	37.557
6	373.780,045 392.017,161	7	373.747,648 392.056,096	50.651
7	373.747,648 392.056,096	8	373.736,527 392.068,258	16.48
8	373.736,527 392.068,258	9	373.734,7 392.070,256	2.707
9	373.734,7 392.070,256	10	373.729,987 392.075,329	6.925
10	373.729,987 392.075,329	11	373.440,07 392.339,267	392.066
11	373.440,07 392.339,267	12	373.405,28 392.366,223	44.011
12	373.405,28 392.366,223	13	373.403,457 392.363,523	3.257
13	373.403,457 392.363,523	14	373.437,894 392.336,7	43.652
14	373.437,894 392.336,7	15	373.727,084 392.072,108	391.969
15	373.727,084 392.072,108	1	373.731,438 392.067,303	6.484

** Lungimile segmentelor sunt determinate în planul de proiecţie Stereo 70 şi sunt rotunjite la 1 milimetru.
*** Distanţa dintre puncte este formată din segmente cumulate ce sunt mai mici decât valoarea 1 milimetru.

Neutilizabil în circuitul civil

DATE DESPRE IMOBILUL NR. 883

Oficiul de Cadastru şi Publicitate Imobiliară GORJ
Biroul de Cadastru şi Publicitate Imobiliară Targu Jiu

A. Partea I. Descrierea imobilului

TEREN Necunoscut

Adresa: Loc. Budieni, Str Pîrvulești, Jud. Gorj

Nr. Crt	Nr cadastral Nr. topografic	Suprafaţa* (mp)	Observaţii / Referinţe
A1		465	Sector cadastral:113 Teren neimprejmuit;

B. Partea II. Proprietari şi acte

Inscrieri privitoare la dreptul de proprietate şi alte drepturi reale		Referinţe
/		
Act Administrativ nr. 1330871, din 16/11/1998 emis de CJPSDPAT Gorj;		
B1	Intabulare, drept de PROPRIETATE, dobandit prin Reconstituire, cota actuala 1/1	A1
	1) **Militaru I Elena**	

C. Partea III. SARCINI .

Inscrieri privind dezmembramintele dreptului de proprietate, drepturi reale de garanţie şi sarcini	Referinţe
NU SUNT	

Neutilizabil în circuitul civil

Anexa Nr. 1 La Partea I

Teren

Nr cadastral	Suprafaţa (mp)*	Observaţii / Referinţe
	465	

* Suprafaţa este determinată in planul de proiecţie Stereo 70.

DETALII LINIARE IMOBIL

Date referitoare la teren

Crt	Categorie folosință	Intra vilan	Suprafaţa (mp)	Tarla	Parcelă	Nr. topo	Observaţii / Referinţe
1	pasune	DA	332	38	873/5	-	tarla 37 eronată în act, corect conform plan cadastral tarla 38
2	arabil	DA	13	38	873/5	-	
3	pasune	NU	120	38	874/5	-	

Lungime Segmente

1) Valorile lungimilor segmentelor sunt obţinute din proiecţie în plan.

Punct început	X / Y	Punct sfârşit	X / Y	Lungime segment (** (m)
1	373.744,244 392.053,153	2	373.731,438 392.067,303	19.085
2	373.731,438 392.067,303	3	373.728,022 392.064,54	4.394
3	373.728,022 392.064,54	4	373.740,919 392.050,269	19.235
4	373.740,919 392.050,269	5	373.773,035 392.011,671	50.212

Document care conține date cu caracter personal, protejat de prevederile Regulamentului (UE) nr. 679/2016 și Legii 190/2018

Punct început	X / Y	Punct sfârşit	X / Y	Lungime segment (** (m)
5	373.773,035 392.011,671	6	373.794,202 391.982,956	35.674
6	373.794,202 391.982,956	7	373.798,243 391.984,935	4.5
7	373.798,243 391.984,935	8	373.776,5 392.014,386	36.608
8	373.776,5 392.014,386	1	373.744,244 392.053,153	50.431

** Lungimile segmentelor sunt determinate în planul de proiecţie Stereo 70 şi sunt rotunjite la 1 milimetru.
*** Distanţa dintre puncte este formată din segmente cumulate ce sunt mai mici decât valoarea 1 milimetru.

Neutilizabil în circuitul civil

DATE DESPRE IMOBILUL NR. 884

Oficiul de Cadastru şi Publicitate Imobiliară GORJ
Biroul de Cadastru şi Publicitate Imobiliară Targu Jiu

A. Partea I. Descrierea imobilului

TEREN Necunoscut

Adresa: Loc. Budieni, Str Pîrvulești, Nr. 22, Jud. Gorj

Nr. Crt	Nr cadastral Nr. topografic	Suprafaţa* (mp)	Observaţii / Referinţe
A1		2.769	Sector cadastral:113 Teren neimprejmuit;

Construcţii

Crt	Nr cadastral Nr. topografic	Adresa	Observaţii / Referinţe
A1.1		Loc. Budieni, Str Pîrvulești, Nr. 22, Jud. Gorj	Nr. niveluri:2; S. construita la sol:118 mp; S. construita desfasurata:130 mp; P+1
A1.2		Loc. Budieni, Str Pîrvulești, Nr. 22, Jud. Gorj	Nr. niveluri:1; S. construita la sol:29 mp; S. construita desfasurata:29 mp; parter
A1.3		Loc. Budieni, Str Pîrvulești, Nr. 22, Jud. Gorj	Nr. niveluri:1; S. construita la sol:23 mp; S. construita desfasurata:23 mp; parter
A1.4		Loc. Budieni, Str Pîrvulești, Nr. 22, Jud. Gorj	Nr. niveluri:1; S. construita la sol:30 mp; S. construita desfasurata:30 mp; parter

B. Partea II. Proprietari şi acte

Inscrieri privitoare la dreptul de proprietate şi alte drepturi reale		Referinţe
/		
Act Administrativ nr. 1515781, din 04/05/2009 emis de CJPSDPAT Gorj;		
B1	Intabulare, drept de PROPRIETATE, dobandit prin Reconstituire, cota actuala 1/1	A1
	1) **Ivan Ion**	
Act Normativ nr. 7, din 13/03/1996 emis de Parlamentul României (art. 12, alin. 14);		
B2	Intabulare, drept de PROPRIETATE, dobandit prin Lege, cota actuala 1/1	A1.1, A1.2, A1.3, A1.4
	1) **Ivan Ion**	

C. Partea III. SARCINI .

Inscrieri privind dezmembramintele dreptului de proprietate, drepturi reale de garanţie şi sarcini	Referinţe
NU SUNT	

Neutilizabil în circuitul civil

Anexa Nr. 1 La Partea I

Teren

Nr cadastral	Suprafaţa (mp)*	Observaţii / Referinţe
	2.769	

* Suprafaţa este determinată in planul de proiecţie Stereo 70.

DETALII LINIARE IMOBIL

Date referitoare la teren

Crt	Categorie folosință	Intra vilan	Suprafaţa (mp)	Tarla	Parcelă	Nr. topo	Observaţii / Referinţe
1	curti constructii	DA	1.146	38	875, 876	-	
2	arabil	DA	316	38	875	-	
3	vie	DA	320	38	875	-	
4	livada	DA	105	38	875	-	
5	vie	NU	228	38	875	-	
6	arabil	NU	46	38	875	-	
7	livada	NU	375	38	875	-	
8	arabil	NU	233	38	875	-	

Date referitoare la construcţii

Crt	Număr	Destinaţie construcţie	Supraf. (mp)	Situaţie juridică	Observaţii / Referinţe
A1.1		constructii de locuinte	118	Cu acte	Nr. niveluri:2; S. construita la sol:118 mp; S. construita desfasurata:130 mp; P+1
A1.2		constructii anexa	29	Cu acte	Nr. niveluri:1; S. construita la sol:29 mp; S. construita desfasurata:29 mp; parter
A1.3		constructii anexa	23	Cu acte	Nr. niveluri:1; S. construita la sol:23 mp; S. construita desfasurata:23 mp; parter
A1.4		constructii anexa	30	Cu acte	Nr. niveluri:1; S. construita la sol:30 mp; S. construita desfasurata:30 mp; parter

Document care conține date cu caracter personal, protejat de prevederile Regulamentului (UE) nr. 679/2016 și Legii 190/2018

Lungime Segmente
1) Valorile lungimilor segmentelor sunt obţinute din proiecţie în plan.

Punct început	X / Y	Punct sfârşit	X / Y	Lungime segment (** (m)
1	373.701,863 392.050,592	2	373.705,594 392.046,81	5.312
2	373.705,594 392.046,81	3	373.717,169 392.035,405	16.251
3	373.717,169 392.035,405	4	373.741,313 392.010,762	34.499
4	373.741,313 392.010,762	5	373.748,251 392.003,962	9.715
5	373.748,251 392.003,962	6	373.752,638 391.998,958	6.655
6	373.752,638 391.998,958	7	373.756,613 391.993,51	6.743
7	373.756,613 391.993,51	8	373.760,857 391.987,783	7.128
8	373.760,857 391.987,783	9	373.766,644 391.980,976	8.935
9	373.766,644 391.980,976	10	373.769,237 391.977,298	4.5
10	373.769,237 391.977,298	11	373.771,699 391.972,319	5.555
11	373.771,699 391.972,319	12	373.794,202 391.982,956	24.89
12	373.794,202 391.982,956	13	373.773,035 392.011,671	35.674
13	373.773,035 392.011,671	14	373.740,919 392.050,269	50.212
14	373.740,919 392.050,269	15	373.728,022 392.064,54	19.235
15	373.728,022 392.064,54	16	373.723,693 392.069,331	6.456
16	373.723,693 392.069,331	1	373.701,863 392.050,592	28.769

** Lungimile segmentelor sunt determinate în planul de proiecţie Stereo 70 şi sunt rotunjite la 1 milimetru.
*** Distanţa dintre puncte este formată din segmente cumulate ce sunt mai mici decât valoarea 1 milimetru.

Neutilizabil în circuitul civil

DATE DESPRE IMOBILUL NR. 886

Oficiul de Cadastru şi Publicitate Imobiliară GORJ
Biroul de Cadastru şi Publicitate Imobiliară Targu Jiu

A. Partea I. Descrierea imobilului

TEREN Intravilan

Adresa: Loc. Budieni, Str Pîrvulești, Nr. 24, Jud. Gorj

Nr. Crt	Nr cadastral Nr. topografic	Suprafaţa* (mp)	Observaţii / Referinţe
A1	39662	Din acte: 1.000 Masurata: 1.038	Sector cadastral:113 Teren imprejmuit;

Construcţii

Crt	Nr cadastral Nr. topografic	Adresa	Observaţii / Referinţe
A1.1	39662-C1	Loc. Budieni, Str Pîrvulești, Nr. 24, Jud. Gorj	Nr. niveluri:2; S. construita la sol:111 mp; S. construita desfasurata:121 mp; Constructie locuinta D+P, edificata in anul 1940
A1.2	39662-C2	Loc. Budieni, Str Pîrvulești, Nr. 24, Jud. Gorj	Nr. niveluri:1; S. construita la sol:20 mp; S. construita desfasurata:20 mp; Constructie anexa parter, edificata in anul 1990

B. Partea II. Proprietari şi acte

Inscrieri privitoare la dreptul de proprietate şi alte drepturi reale		Referinţe
27962 / 19/03/2025		
Act Notarial nr. 646, din 19/03/2025 emis de Badea Silvia;		
B1	Intabulare, drept de PROPRIETATEcu titlu de drept donație, dobandit prin Conventie, cota actuala 1/1	A1, A1.1, A1.2
	1) **Pîrvulescu Lorena-Mihaela**, bun propriu	

C. Partea III. SARCINI

Inscrieri privind dezmembramintele dreptului de proprietate, drepturi reale de garanţie şi sarcini		Referinţe
27962 / 19/03/2025		
Act Notarial nr. 646, din 19/03/2025 emis de Badea Silvia;		
C1	Se intabulează dreptul de abitație asupra construcției C1	A1.1
	1) **Rovența Ion** 2) **Rovența Angela**	

Neautentificat în circuitul civil

Anexa Nr. 1 La Partea I

Teren

Nr cadastral	Suprafaţa (mp)*	Observaţii / Referinţe
39662	Din acte: 1.000 Masurata: 1.038	

* Suprafaţa este determinată in planul de proiecţie Stereo 70.

DETALII LINIARE IMOBIL

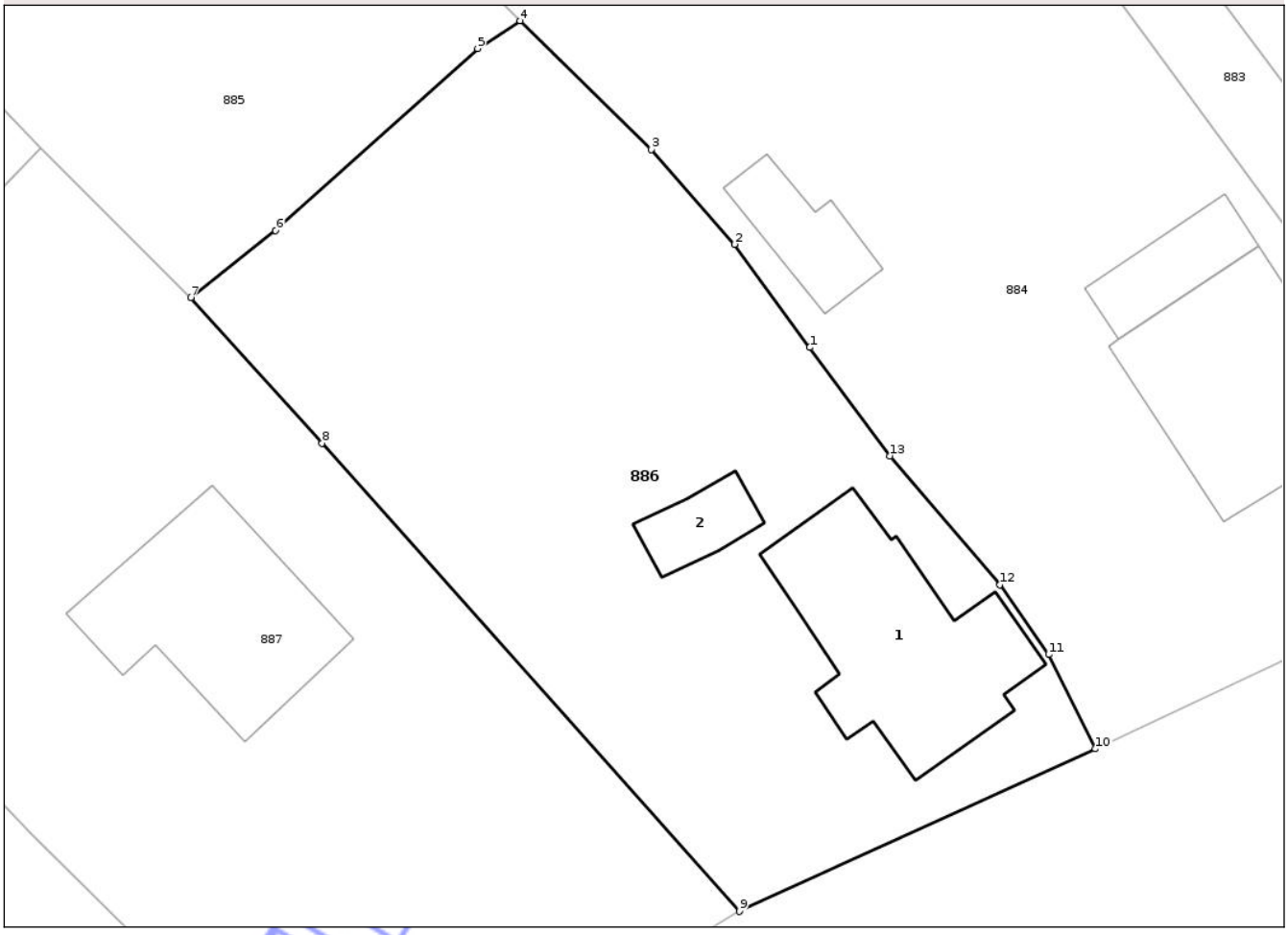

Date referitoare la teren

Crt	Categorie folosinţă	Intra vilan	Suprafaţa (mp)	Tarla	Parcelă	Nr. topo	Observaţii / Referinţe
1	curti constructii	DA	378	38	877,878	-	
2	vie	DA	324	38	878,879	-	
3	arabil	DA	336	38	878,879	-	

Date referitoare la construcţii

Crt	Număr	Destinaţie construcţie	Supraf. (mp)	Situaţie juridică	Observaţii / Referinţe
A1.1	39662-C1	constructii de locuinte	111	Cu acte	Nr. niveluri:2; S. construita la sol:111 mp; S. construita desfasurata:121 mp; Constructie locuinta D+P, edificata in anul 1940
A1.2	39662-C2	constructii anexa	20	Cu acte	Nr. niveluri:1; S. construita la sol:20 mp; S. construita desfasurata:20 mp; Constructie anexa parter, edificata in anul 1990

Lungime Segmente

1) Valorile lungimilor segmentelor sunt obţinute din proiecţie în plan.

Punct început	X / Y	Punct sfârşit	X / Y	Lungime segment (** (m)

Punct început	X / Y	Punct sfârşit	X / Y	Lungime segment (** (m)
1	373.756,613 391.993,51	2	373.752,638 391.998,958	6.743
2	373.752,638 391.998,958	3	373.748,251 392.003,962	6.655
3	373.748,251 392.003,962	4	373.741,313 392.010,762	9.715
4	373.741,313 392.010,762	5	373.739,086 392.009,292	2.668
5	373.739,086 392.009,292	6	373.728,416 391.999,682	14.36
6	373.728,416 391.999,682	7	373.723,935 391.996,154	5.703
7	373.723,935 391.996,154	8	373.730,871 391.988,463	10.357
8	373.730,871 391.988,463	9	373.752,91 391.963,742	33.119
9	373.752,91 391.963,742	10	373.771,699 391.972,319	20.655
10	373.771,699 391.972,319	11	373.769,237 391.977,298	5.555
11	373.769,237 391.977,298	12	373.766,644 391.980,976	4.5
12	373.766,644 391.980,976	13	373.760,857 391.987,783	8.935
13	373.760,857 391.987,783	1	373.756,613 391.993,51	7.128

** Lungimile segmentelor sunt determinate în planul de proiecţie Stereo 70 şi sunt rotunjite la 1 milimetru.
*** Distanţa dintre puncte este formată din segmente cumulate ce sunt mai mici decât valoarea 1 milimetru.

Neutilizabil în circuitul civil

DATE DESPRE IMOBILUL NR. 887

Oficiul de Cadastru şi Publicitate Imobiliară GORJ
Biroul de Cadastru şi Publicitate Imobiliară Targu Jiu

A. Partea I. Descrierea imobilului

Nr. CF vechi:145
Nr. cadastral vechi:130

TEREN Intravilan

Adresa: Loc. Budieni, Str Pîrvulești, Nr. 26, Jud. Gorj

Nr. Crt	Nr cadastral Nr. topografic	Suprafaţa* (mp)	Observaţii / Referinţe
A1	35947	Din acte: 1.285 Masurata: 1.284	Sector cadastral:113 Teren imprejmuit;

Construcţii

Crt	Nr cadastral Nr. topografic	Adresa	Observaţii / Referinţe
A1.1	35947-C1	Loc. Budieni, Str Pîrvulești, Nr. 26, Jud. Gorj	Nr. niveluri:1; S. construita la sol:99 mp; S. construita desfasurata:99 mp; parter
A1.2	35947-C2	Loc. Budieni, Str Pîrvulești, Nr. 26, Jud. Gorj	Nr. niveluri:1; S. construita la sol:63 mp; S. construita desfasurata:63 mp; parter

B. Partea II. Proprietari şi acte

Inscrieri privitoare la dreptul de proprietate şi alte drepturi reale		Referinţe
106975 / 18/10/2024		
Act Notarial nr. 255, din 18/10/2024 emis de Badea Silvia;		
B1	Intabulare, drept de PROPRIETATEcu titlu de drept moștenire, dobandit prin Succesiune, cota actuala 3/8	A1, A1.1, A1.2
	1) **Popescu Paul-Leonid**, bun propriu	
Act Notarial nr. 3272, din 18/10/2024 emis de Badea Silvia;		
B2	Intabulare, drept de PROPRIETATEcu titlu de drept partaj voluntar, dobandit prin Conventie, cota actuala 5/8	A1, A1.1, A1.2
	1) **Popescu Paul-Leonid**, bun propriu	

C. Partea III. SARCINI .

Inscrieri privind dezmembramintele dreptului de proprietate, drepturi reale de garanţie şi sarcini	Referinţe
NU SUNT	

Neutilizabil în circuitul civil

Anexa Nr. 1 La Partea I

Teren

Nr cadastral	Suprafaţa (mp)*	Observaţii / Referinţe
35947	Din acte: 1.285 Masurata: 1.284	

* Suprafaţa este determinată in planul de proiecţie Stereo 70.

DETALII LINIARE IMOBIL

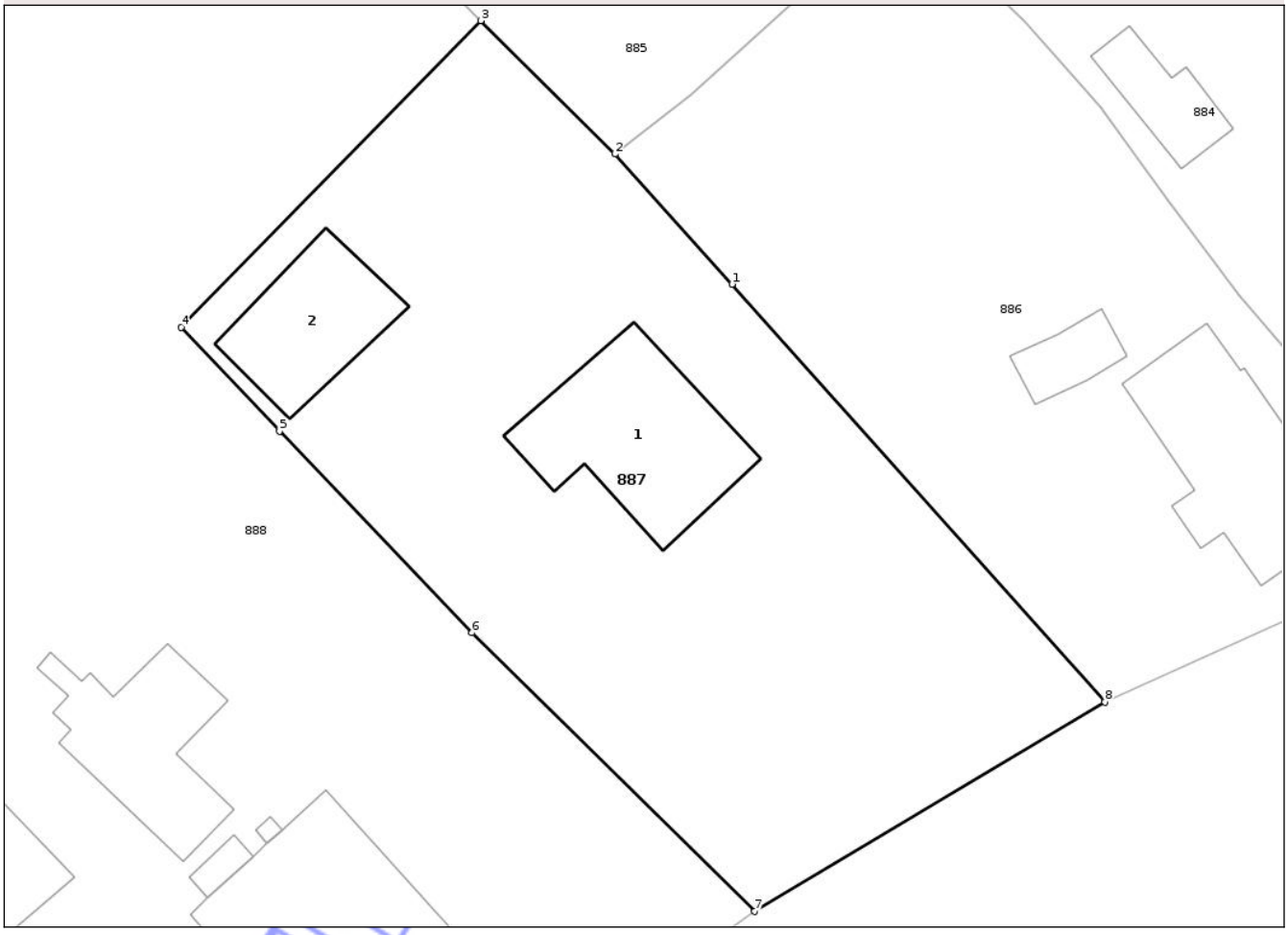

Date referitoare la teren

Crt	Categorie folosinţă	Intra vilan	Suprafaţa (mp)	Tarla	Parcelă	Nr. topo	Observaţii / Referinţe
1	curti constructii	DA	1.064	38	881	-	
2	vie	DA	220	38	880	-	

Date referitoare la construcţii

Crt	Număr	Destinaţie construcţie	Supraf. (mp)	Situaţie juridică	Observaţii / Referinţe
A1.1	35947-C1	constructii de locuinte	99	Cu acte	Nr. niveluri:1; S. construita la sol:99 mp; S. construita desfasurata:99 mp; parter
A1.2	35947-C2	constructii anexa	63	Cu acte	Nr. niveluri:1; S. construita la sol:63 mp; S. construita desfasurata:63 mp; parter

Lungime Segmente

1) Valorile lungimilor segmentelor sunt obţinute din proiecţie în plan.

Punct început	X / Y	Punct sfârşit	X / Y	Lungime segment (** (m)
1	373.730,871 391.988,463	2	373.723,935 391.996,154	10.357
2	373.723,935 391.996,154	3	373.716,003 392.004,04	11.184

Document care conține date cu caracter personal, protejat de prevederile Regulamentului (UE) nr. 679/2016 și Legii 190/2018

Punct început	X / Y	Punct sfârşit	X / Y	Lungime segment (** (m)
3	373.716,003 392.004,04	4	373.698,288 391.985,906	25.35
4	373.698,288 391.985,906	5	373.704,101 391.979,764	8.456
5	373.704,101 391.979,764	6	373.715,484 391.967,846	16.481
6	373.715,484 391.967,846	7	373.732,201 391.951,366	23.474
7	373.732,201 391.951,366	8	373.752,91 391.963,742	24.125
8	373.752,91 391.963,742	1	373.730,871 391.988,463	33.119

** Lungimile segmentelor sunt determinate în planul de proiecţie Stereo 70 şi sunt rotunjite la 1 milimetru.
*** Distanţa dintre puncte este formată din segmente cumulate ce sunt mai mici decât valoarea 1 milimetru.

Neutilizabil în circuitul civil

DATE DESPRE IMOBILUL NR. 888

Oficiul de Cadastru şi Publicitate Imobiliară GORJ
Biroul de Cadastru şi Publicitate Imobiliară Targu Jiu

A. Partea I. Descrierea imobilului

TEREN Necunoscut

Adresa: Loc. Budieni, Str Pîrvulești, Nr. 28, Jud. Gorj

Nr. Crt	Nr cadastral Nr. topografic	Suprafaţa* (mp)	Observaţii / Referinţe
A1		4.344	Sector cadastral:113 Teren neimprejmuit;

Construcţii

Crt	Nr cadastral Nr. topografic	Adresa	Observaţii / Referinţe
A1.1		Loc. Budieni, Str Pîrvulești, Nr. 28, Jud. Gorj	Nr. niveluri:1; S. construita la sol:127 mp; S. construita desfasurata:127 mp; parter
A1.2		Loc. Budieni, Str Pîrvulești, Nr. 28, Jud. Gorj	Nr. niveluri:1; S. construita la sol:64 mp; S. construita desfasurata:64 mp; parter
A1.3		Loc. Budieni, Str Pîrvulești, Nr. 28, Jud. Gorj	Nr. niveluri:1; S. construita la sol:6 mp; S. construita desfasurata:6 mp; parter
A1.4		Loc. Budieni, Str Pîrvulești, Nr. 28, Jud. Gorj	Nr. niveluri:1; S. construita la sol:1 mp; S. construita desfasurata:1 mp; parter
A1.5		Loc. Budieni, Str Pîrvulești, Nr. 28, Jud. Gorj	Nr. niveluri:1; S. construita la sol:73 mp; S. construita desfasurata:73 mp; parter
A1.6		Loc. Budieni, Str Pîrvulești, Nr. 28, Jud. Gorj	Nr. niveluri:1; S. construita la sol:43 mp; S. construita desfasurata:43 mp; parter
A1.7		Loc. Budieni, Str Pîrvulești, Nr. 28, Jud. Gorj	Nr. niveluri:1; S. construita la sol:25 mp; S. construita desfasurata:25 mp; parter

B. Partea II. Proprietari şi acte

Inscrieri privitoare la dreptul de proprietate şi alte drepturi reale		Referinţe
/		
Act Notarial nr. 213, din 05/09/2022 emis de NP Cezarina Ciobanu (certificat de mostenitor nr. 239 din 31-08-2018 emis de N.P. Cezarina Ciobanu);		
B1	Intabulare, drept de PROPRIETATE, dobandit prin Succesiune, cota actuala 1/1	A1, A1.1
	1) **Ivan Mihai**, bun propriu	
Act Normativ nr. 7, din 13/03/1996 emis de Parlamentul României (art. 12, alin. 14);		
B2	Intabulare, drept de PROPRIETATE, dobandit prin Lege, cota actuala 1/1	A1.2, A1.3, A1.4, A1.5, A1.6, A1.7
	1) **Ivan Mihai**	

C. Partea III. SARCINI .

Inscrieri privind dezmembramintele dreptului de proprietate, drepturi reale de garanţie şi sarcini	Referinţe
NU SUNT	

Neautorizat în circuitul civil

Anexa Nr. 1 La Partea I

Teren

Nr cadastral	Suprafaţa (mp)*	Observaţii / Referinţe
	4.344	

* Suprafaţa este determinată in planul de proiecţie Stereo 70.

DETALII LINIARE IMOBIL

Date referitoare la teren

Crt	Categorie folosință	Intra vilan	Suprafaţa (mp)	Tarla	Parcelă	Nr. topo	Observaţii / Referinţe
1	curti constructii	DA	1.089	38	886	-	
2	faneata	DA	214	38	886	-	
3	vie	DA	272	38	885	-	
4	pasune	DA	806	38	889	-	
5	vie	DA	274	38	887, 888, 889	-	
6	faneata	DA	527	38	884, 888	-	
7	arabil	DA	279	38	884	-	
8	vie	DA	517	38	883/1, 882/1	-	
9	vie	NU	123	38	883/1, 882/1	-	
10	faneata	NU	97	38	884, 888	-	
11	vie	NU	48	38	888, 889	-	
12	pasune	NU	98	38	889	-	

Date referitoare la construcţii

Crt	Număr	Destinaţie construcţie	Supraf. (mp)	Situaţie juridică	Observaţii / Referinţe
A1.1		constructii de locuinte	127	Cu acte	Nr. niveluri:1; S. construita la sol:127 mp; S. construita desfasurata:127 mp; parter

Document care conține date cu caracter personal, protejat de prevederile Regulamentului (UE) nr. 679/2016 și Legii 190/2018

Crt	Număr	Destinaţie construcţie	Supraf. (mp)	Situaţie juridică	Observaţii / Referinţe
A1.2		constructii de locuinte	64	Cu acte	Nr. niveluri:1; S. construita la sol:64 mp; S. construita desfasurata:64 mp; parter
A1.3		constructii anexa	6	Cu acte	Nr. niveluri:1; S. construita la sol:6 mp; S. construita desfasurata:6 mp; parter
A1.4		constructii anexa	1	Cu acte	Nr. niveluri:1; S. construita la sol:1 mp; S. construita desfasurata:1 mp; parter
A1.5		constructii anexa	73	Cu acte	Nr. niveluri:1; S. construita la sol:73 mp; S. construita desfasurata:73 mp; parter
A1.6		constructii anexa	43	Cu acte	Nr. niveluri:1; S. construita la sol:43 mp; S. construita desfasurata:43 mp; parter
A1.7		constructii anexa	25	Cu acte	Nr. niveluri:1; S. construita la sol:25 mp; S. construita desfasurata:25 mp; parter

Lungime Segmente

1) Valorile lungimilor segmentelor sunt obţinute din proiecţie în plan.

Punct început	X / Y	Punct sfârşit	X / Y	Lungime segment (** (m)
1	373.704,101 391.979,764	2	373.698,288 391.985,906	8.456
2	373.698,288 391.985,906	3	373.716,003 392.004,04	25.35
3	373.716,003 392.004,04	4	373.699,513 392.021,132	23.75
4	373.699,513 392.021,132	5	373.639,643 391.973,076	76.771
5	373.639,643 391.973,076	6	373.642,999 391.969,866	4.644
6	373.642,999 391.969,866	7	373.663,2 391.950,551	27.949
7	373.663,2 391.950,551	8	373.670,895 391.943,416	10.493
8	373.670,895 391.943,416	9	373.680,513 391.934,681	12.993
9	373.680,513 391.934,681	10	373.684,102 391.931,464	4.82
10	373.684,102 391.931,464	11	373.694,402 391.920,921	14.739
11	373.694,402 391.920,921	12	373.724,722 391.946,07	39.392
12	373.724,722 391.946,07	13	373.732,201 391.951,366	9.165
13	373.732,201 391.951,366	14	373.715,484 391.967,846	23.474
14	373.715,484 391.967,846	1	373.704,101 391.979,764	16.481

**** Lungimile segmentelor sunt determinate în planul de proiecţie Stereo 70 şi sunt rotunjite la 1 milimetru.**
***** Distanţa dintre puncte este formată din segmente cumulate ce sunt mai mici decât valoarea 1 milimetru.**

Neutilizabil în circuitul civil

DATE DESPRE IMOBILUL NR. 889

Oficiul de Cadastru şi Publicitate Imobiliară GORJ
Biroul de Cadastru şi Publicitate Imobiliară Targu Jiu

A. Partea I. Descrierea imobilului

TEREN Intravilan

Adresa: Loc. Budieni, Str Pîrvulești, Nr. 30, Jud. Gorj

Nr. Crt	Nr cadastral Nr. topografic	Suprafaţa* (mp)	Observaţii / Referinţe
A1		1.406	Sector cadastral:113 Teren neimprejmuit;

Construcţii

Crt	Nr cadastral Nr. topografic	Adresa	Observaţii / Referinţe
A1.1		Loc. Budieni, Str Pîrvulești, Nr. 30, Jud. Gorj	Nr. niveluri:2; S. construita la sol:107 mp; S. construita desfasurata:214 mp; P+M

B. Partea II. Proprietari şi acte

Inscrieri privitoare la dreptul de proprietate şi alte drepturi reale		Referinţe
/		
Act Normativ nr. 7, din 13/03/1996 emis de Parlamentul României (art. 13, alin. 1);		
B1	Intabulare, drept de PROPRIETATE, dobandit prin Lege, cota actuala 1/1	A1
	1) **NEIDENTIFICAT NEIDENTIFICAT**	
Act Administrativ nr. 19245, din 11/09/2025 emis de Primăria Com. Scoarța;		
B2	Se notează posesia faptică în favoarea lui Boian Dorin	A1
	1) **Boian Dorin**	
Act Normativ nr. 7, din 13/03/1996 emis de Parlamentul României (art. 12, alin. 14);		
B3	Intabulare, drept de PROPRIETATE, dobandit prin Lege, cota actuala 1/1	A1.1
	1) **Boian Dorin**	

C. Partea III. SARCINI .

Inscrieri privind dezmembramintele dreptului de proprietate, drepturi reale de garanţie şi sarcini	Referinţe
NU SUNT	

Neutilizabil în circuitul civil

Anexa Nr. 1 La Partea I

Teren

Nr cadastral	Suprafaţa (mp)*	Observaţii / Referinţe
	1.406	

* Suprafaţa este determinată in planul de proiecţie Stereo 70.

DETALII LINIARE IMOBIL

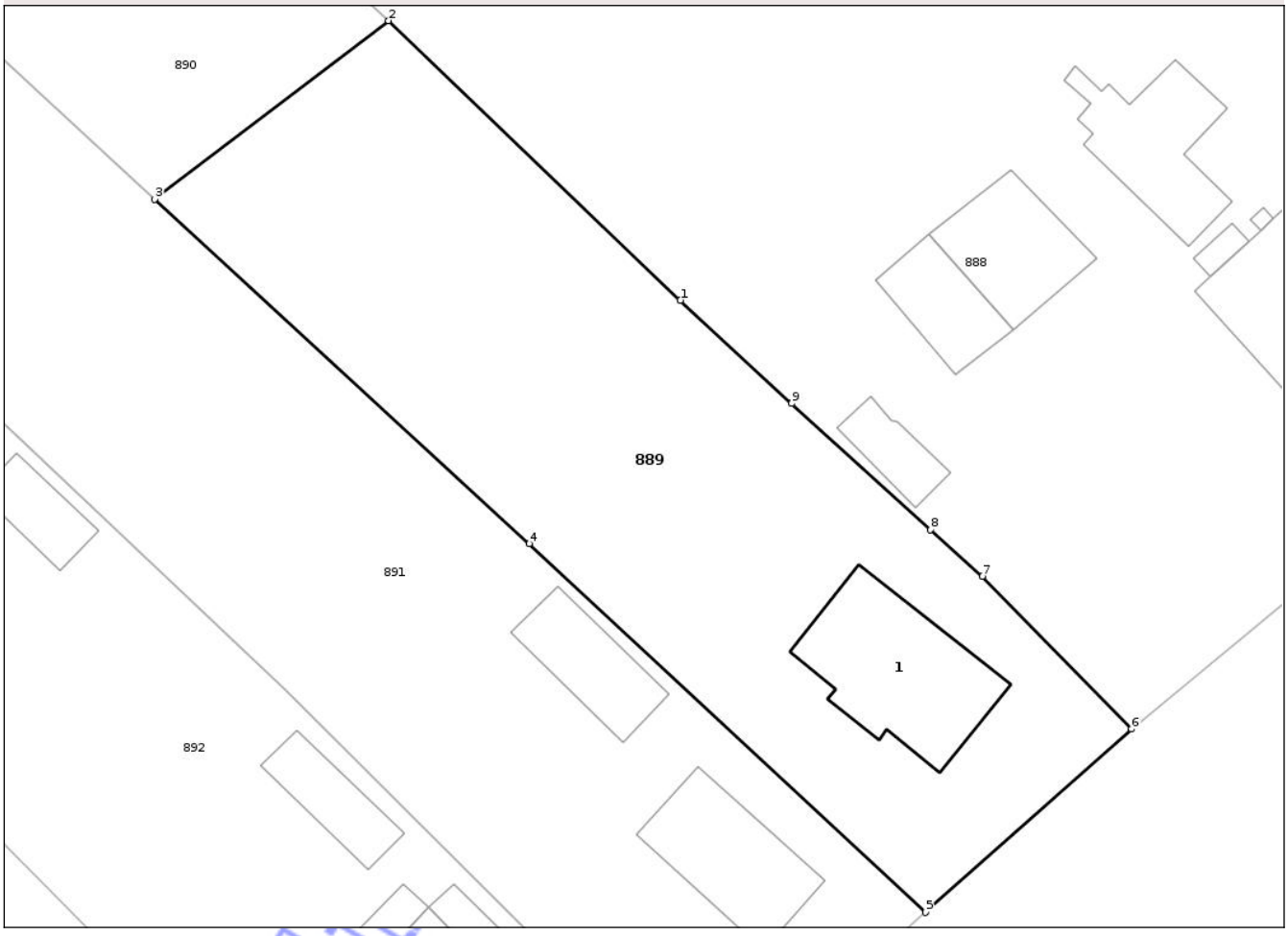

Date referitoare la teren

Crt	Categorie folosință	Intra vilan	Suprafaţa (mp)	Tarla	Parcelă	Nr. topo	Observaţii / Referinţe
1	curti constructii	DA	616	38	890	-	
2	faneata	DA	790	38	891/1	-	

Date referitoare la construcţii

Crt	Număr	Destinaţie construcţie	Supraf. (mp)	Situaţie juridică	Observaţii / Referinţe
A1.1		constructii de locuinte	107	Cu acte	Nr. niveluri:2; S. construita la sol:107 mp; S. construita desfasurata:214 mp; P+M

Lungime Segmente
1) Valorile lungimilor segmentelor sunt obţinute din proiecţie în plan.

Punct început	X / Y	Punct sfârşit	X / Y	Lungime segment (** (m)
1	373.663,2 391.950,551	2	373.642,999 391.969,866	27.949
2	373.642,999 391.969,866	3	373.626,834 391.957,53	20.335
3	373.626,834 391.957,53	4	373.652,75 391.933,735	35.183

Document care conține date cu caracter personal, protejat de prevederile Regulamentului (UE) nr. 679/2016 și Legii 190/2018

Punct început	X / Y	Punct sfârşit	X / Y	Lungime segment (** (m)
4	373.652,75 391.933,735	5	373.680,152 391.908,25	37.421
5	373.680,152 391.908,25	6	373.694,402 391.920,921	19.069
6	373.694,402 391.920,921	7	373.684,102 391.931,464	14.739
7	373.684,102 391.931,464	8	373.680,513 391.934,681	4.82
8	373.680,513 391.934,681	9	373.670,895 391.943,416	12.993
9	373.670,895 391.943,416	1	373.663,2 391.950,551	10.493

** Lungimile segmentelor sunt determinate în planul de proiecţie Stereo 70 şi sunt rotunjite la 1 milimetru.
*** Distanţa dintre puncte este formată din segmente cumulate ce sunt mai mici decât valoarea 1 milimetru.

Neutilizabil în circuitul civil

DATE DESPRE IMOBILUL NR. 890

Oficiul de Cadastru şi Publicitate Imobiliară GORJ
Biroul de Cadastru şi Publicitate Imobiliară Targu Jiu

A. Partea I. Descrierea imobilului

TEREN Extravilan
Adresa: Jud. Gorj

Nr. Crt	Nr cadastral Nr. topografic	Suprafaţa* (mp)	Observaţii / Referinţe
A1		2.679	Sector cadastral:113 Teren neimprejmuit;

B. Partea II. Proprietari şi acte

Inscrieri privitoare la dreptul de proprietate şi alte drepturi reale		Referinţe
/		
Act Administrativ nr. 749, din 18/07/2025 emis de Comuna Scoarța;		
B1	Inscrierea provizorie, drept de PROPRIETATE, dobandit prin Reconstituire, cota actuala 1/1	A1
	1) **Fugaru Constantin** DEFUNCT:Da	

C. Partea III. SARCINI .

Inscrieri privind dezmembramintele dreptului de proprietate, drepturi reale de garanţie şi sarcini	Referinţe
NU SUNT	

Neutilizabil în circuitul civil

Anexa Nr. 1 La Partea I

Teren

Nr cadastral	Suprafaţa (mp)*	Observaţii / Referinţe
	2.679	

* Suprafaţa este determinată in planul de proiecţie Stereo 70.

DETALII LINIARE IMOBIL

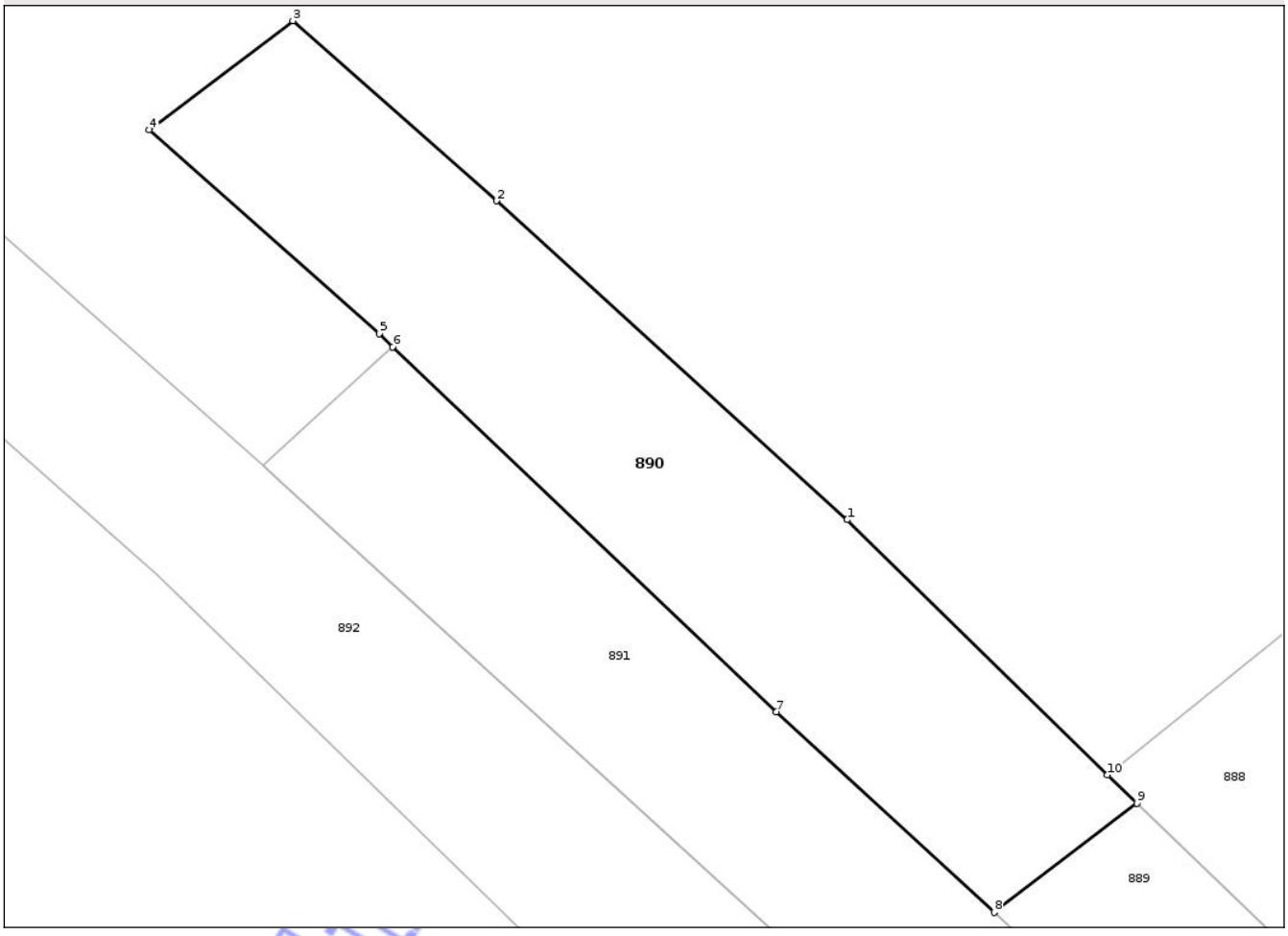

Date referitoare la teren

Crt	Categorie folosință	Intra vilan	Suprafaţa (mp)	Tarla	Parcelă	Nr. topo	Observaţii / Referinţe
1	faneata	NU	1.891	38	891/2	-	
2	pasune	NU	788	38	892	-	tufăriș

Lungime Segmente

1) Valorile lungimilor segmentelor sunt obţinute din proiecţie în plan.

Punct început	X / Y	Punct sfârşit	X / Y	Lungime segment (** (m)
1	373.610,18 392.001,966	2	373.570,431 392.038,051	53.685
2	373.570,431 392.038,051	3	373.547,341 392.058,438	30.802
3	373.547,341 392.058,438	4	373.531,083 392.046,113	20.402
4	373.531,083 392.046,113	5	373.557,126 392.023,021	34.807

Document care conține date cu caracter personal, protejat de prevederile Regulamentului (UE) nr. 679/2016 și Legii 190/2018

Punct început	X / Y	Punct sfârşit	X / Y	Lungime segment (** (m)
5	373.557,126 392.023,021	6	373.558,677 392.021,521	2.158
6	373.558,677 392.021,521	7	373.602,131 391.980,212	59.956
7	373.602,131 391.980,212	8	373.626,834 391.957,53	33.537
8	373.626,834 391.957,53	9	373.642,999 391.969,866	20.335
9	373.642,999 391.969,866	10	373.639,643 391.973,076	4.644
10	373.639,643 391.973,076	1	373.610,18 392.001,966	41.264

** Lungimile segmentelor sunt determinate în planul de proiecţie Stereo 70 şi sunt rotunjite la 1 milimetru.
*** Distanţa dintre puncte este formată din segmente cumulate ce sunt mai mici decât valoarea 1 milimetru.

Neutilizabil în circuitul civil

DATE DESPRE IMOBILUL NR. 891

Oficiul de Cadastru şi Publicitate Imobiliară GORJ
Biroul de Cadastru şi Publicitate Imobiliară Targu Jiu

A. Partea I. Descrierea imobilului

Nr. CF vechi:79
Nr. cadastral vechi:105

TEREN Necunoscut

Adresa: Loc. Budieni, Str Pîrvulești, Nr. 32, Jud. Gorj

Nr. Crt	Nr cadastral Nr. topografic	Suprafaţa* (mp)	Observaţii / Referinţe
A1	35936	Din acte: 3.133 Masurata: 3.161	Sector cadastral:113 Teren neimprejmuit;

Construcţii

Crt	Nr cadastral Nr. topografic	Adresa	Observaţii / Referinţe
A1.1	35936-C1	Loc. Budieni, Str Pîrvulești, Nr. 32, Jud. Gorj	Nr. niveluri:1; S. construita la sol:75 mp; S. construita desfasurata:75 mp; parter
A1.2	35936-C2	Loc. Budieni, Str Pîrvulești, Nr. 32, Jud. Gorj	Nr. niveluri:1; S. construita la sol:49 mp; S. construita desfasurata:49 mp; parter

B. Partea II. Proprietari şi acte

Inscrieri privitoare la dreptul de proprietate şi alte drepturi reale		Referinţe
196 / 05/03/2001		
Act Notarial nr. 179, din 24/03/1998 emis de NP Cezarina Ciobanu (titlu de proprietate nr. 1330885/16.04.1999 emis de COMISIA JUDEȚEANĂ GORJ);		
B1	Intabulare, drept de PROPRIETATEcu titlu de drept econstituire, dobandit prin Lege, cota actuala 1/1	A1
	1) **Predescu Liviu-Dumitru**, bun propriu	
	OBSERVATII: (provenita din conversia CF 79)	
B2	Intabulare, drept de PROPRIETATEcu titlu de drept moștenire, dobandit prin Succesiune, cota actuala 1/1	A1.1, A1.2
	1) **Predescu Liviu-Dumitru**, bun propriu	

C. Partea III. SARCINI .

Inscrieri privind dezmembramintele dreptului de proprietate, drepturi reale de garanţie şi sarcini	Referinţe
NU SUNT	

Neutilizat în circuitul civil

Anexa Nr. 1 La Partea I

Teren

Nr cadastral	Suprafaţa (mp)*	Observaţii / Referinţe
35936	Din acte: 3.133 Masurata: 3.161	

* Suprafaţa este determinată in planul de proiecţie Stereo 70.

DETALII LINIARE IMOBIL

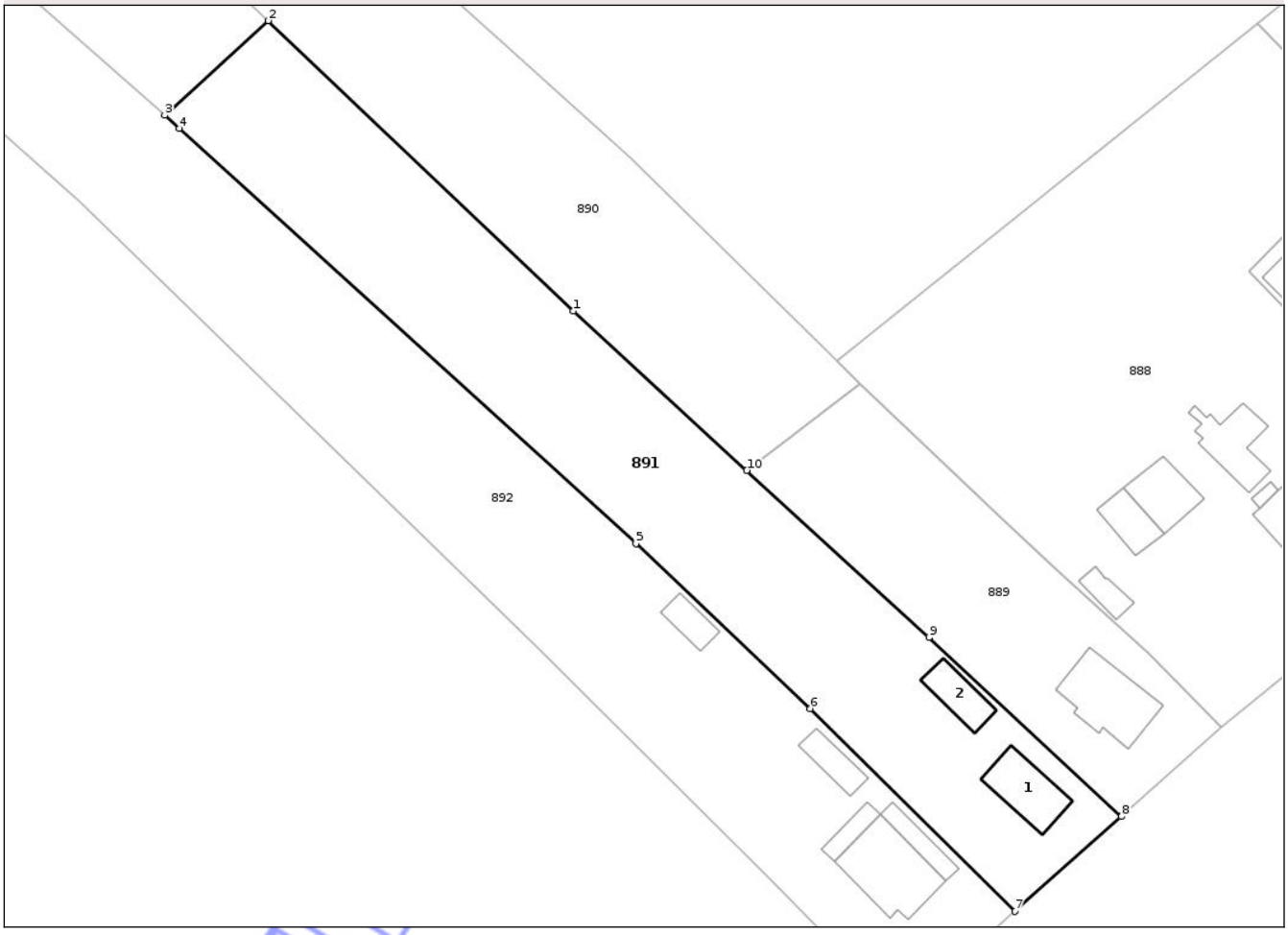

Date referitoare la teren

Crt	Categorie folosinţă	Intra vilan	Suprafaţa (mp)	Tarla	Parcelă	Nr. topo	Observaţii / Referinţe
1	curti constructii	DA	723	38	895	-	
2	arabil	DA	681	38	894	-	
3	arabil	NU	1.757	38	893, 894	-	

Date referitoare la construcţii

Crt	Număr	Destinaţie construcţie	Supraf. (mp)	Situaţie juridică	Observaţii / Referinţe
A1.1	35936-C1	constructii de locuinte	75	Cu acte	Nr. niveluri:1; S. construita la sol:75 mp; S. construita desfasurata:75 mp; parter
A1.2	35936-C2	constructii anexa	49	Cu acte	Nr. niveluri:1; S. construita la sol:49 mp; S. construita desfasurata:49 mp; parter

Lungime Segmente

1) Valorile lungimilor segmentelor sunt obţinute din proiecţie în plan.

Punct început	X / Y	Punct sfârşit	X / Y	Lungime segment (** (m)
1	373.602,131 391.980,212	2	373.558,677 392.021,521	59.956

Document care conține date cu caracter personal, protejat de prevederile Regulamentului (UE) nr. 679/2016 și Legii 190/2018

Punct început	X / Y	Punct sfârşit	X / Y	Lungime segment (** (m)
2	373.558,677 392.021,521	3	373.543,956 392.008,066	19.943
3	373.543,956 392.008,066	4	373.546,039 392.006,165	2.82
4	373.546,039 392.006,165	5	373.611,041 391.947,07	87.849
5	373.611,041 391.947,07	6	373.635,875 391.923,61	34.163
6	373.635,875 391.923,61	7	373.664,98 391.894,746	40.99
7	373.664,98 391.894,746	8	373.680,152 391.908,25	20.311
8	373.680,152 391.908,25	9	373.652,75 391.933,735	37.421
9	373.652,75 391.933,735	10	373.626,834 391.957,53	35.183
10	373.626,834 391.957,53	1	373.602,131 391.980,212	33.537

** Lungimile segmentelor sunt determinate în planul de proiecţie Stereo 70 şi sunt rotunjite la 1 milimetru.
*** Distanţa dintre puncte este formată din segmente cumulate ce sunt mai mici decât valoarea 1 milimetru.

Neutilizabil în circuitul civil

DATE DESPRE IMOBILUL NR. 893

Oficiul de Cadastru şi Publicitate Imobiliară GORJ
Biroul de Cadastru şi Publicitate Imobiliară Targu Jiu

A. Partea I. Descrierea imobilului

TEREN Necunoscut

Adresa: Loc. Budieni, Str Morii, Nr. 34, Jud. Gorj

Nr. Crt	Nr cadastral Nr. topografic	Suprafaţa* (mp)	Observaţii / Referinţe
A1		1.070	Sector cadastral:113 Teren neimprejmuit;

B. Partea II. Proprietari şi acte

Inscrieri privitoare la dreptul de proprietate şi alte drepturi reale		Referinţe
/		
Act Administrativ nr. 14886294, din 16/05/2003 emis de CJPSDPAT Gorj;		
B1	Intabulare, drept de PROPRIETATE, dobandit prin Constituire, cota actuala 1/1	A1
	1) **Cochină C Constantin**	

C. Partea III. SARCINI .

Inscrieri privind dezmembramintele dreptului de proprietate, drepturi reale de garanţie şi sarcini	Referinţe
NU SUNT	

Neutilizabil în circuitul civil

Anexa Nr. 1 La Partea I

Teren

Nr cadastral	Suprafaţa (mp)*	Observaţii / Referinţe
	1.070	

* Suprafaţa este determinată in planul de proiecţie Stereo 70.

DETALII LINIARE IMOBIL

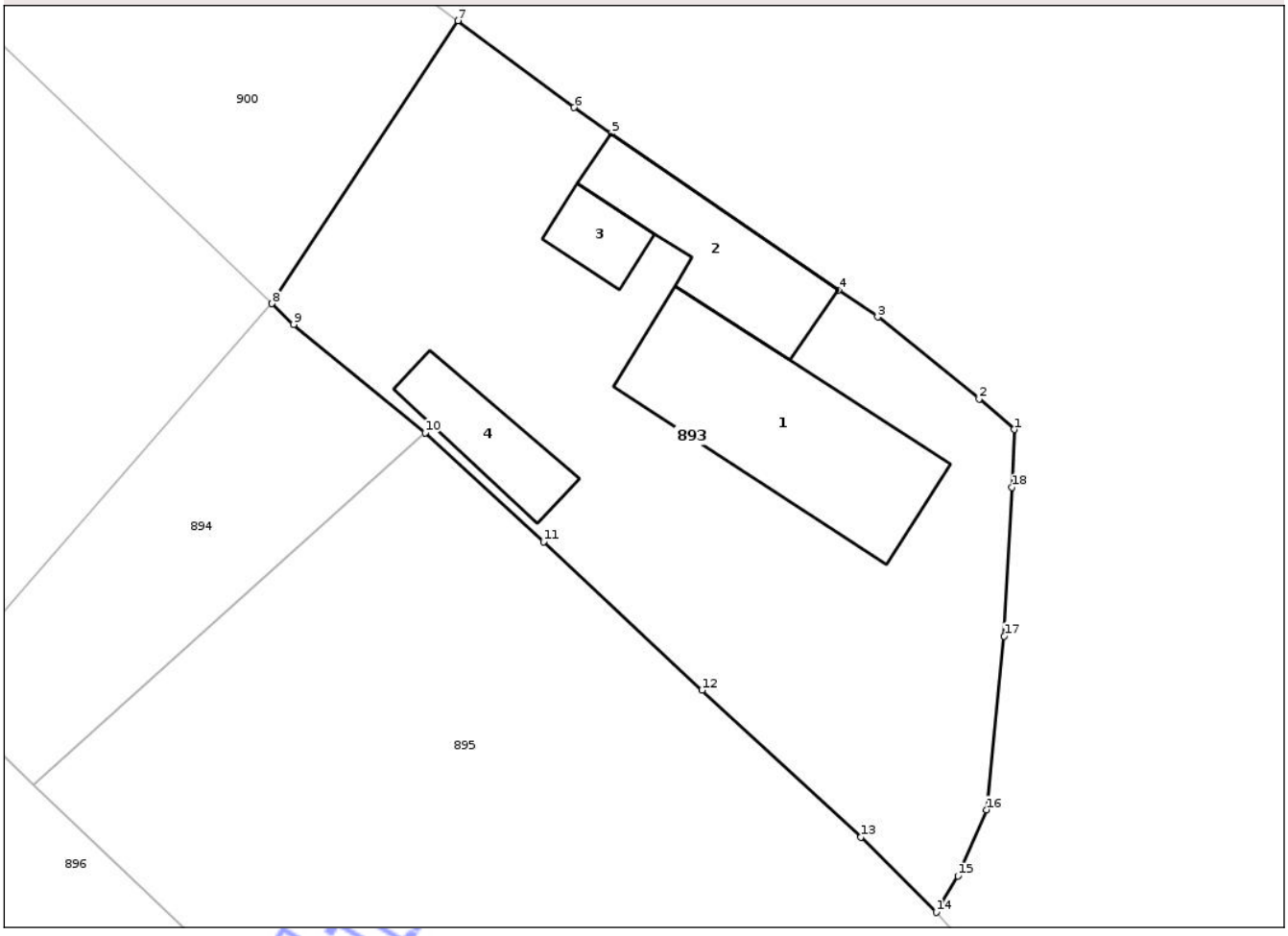

Date referitoare la teren

Crt	Categorie folosință	Intra vilan	Suprafaţa (mp)	Tarla	Parcelă	Nr. topo	Observaţii / Referinţe
1	curti constructii	DA	864	37	842	-	
2	faneata	DA	202	37	843	-	
3	faneata	NU	4	37	843	-	

Date referitoare la construcţii

Crt	Număr	Destinaţie construcţie	Supraf. (mp)	Situaţie juridică	Observaţii / Referinţe
A1.1		constructii de locuinte	135	Fara acte	Nr. niveluri:1; S. construita la sol:135 mp; S. construita desfasurata:135 mp; parter
A1.2		constructii anexa	70	Fara acte	Nr. niveluri:1; S. construita la sol:70 mp; S. construita desfasurata:70 mp; parter
A1.3		constructii anexa	21	Fara acte	Nr. niveluri:1; S. construita la sol:21 mp; S. construita desfasurata:21 mp; parter
A1.4		constructii anexa	39	Fara acte	Nr. niveluri:1; S. construita la sol:39 mp; S. construita desfasurata:39 mp; parter

Document care conține date cu caracter personal, protejat de prevederile Regulamentului (UE) nr. 679/2016 și Legii 190/2018

Lungime Segmente
1) Valorile lungimilor segmentelor sunt obţinute din proiecţie în plan.

Punct început	X / Y	Punct sfârşit	X / Y	Lungime segment (** (m)
1	373.876,235 392.188,362	2	373.874,164 392.190,165	2.746
2	373.874,164 392.190,165	3	373.868,184 392.194,988	7.682
3	373.868,184 392.194,988	4	373.865,885 392.196,572	2.792
4	373.865,885 392.196,572	5	373.852,487 392.205,795	16.266
5	373.852,487 392.205,795	6	373.850,268 392.207,322	2.693
6	373.850,268 392.207,322	7	373.843,417 392.212,444	8.555
7	373.843,417 392.212,444	8	373.832,453 392.195,772	19.954
8	373.832,453 392.195,772	9	373.833,73 392.194,552	1.766
9	373.833,73 392.194,552	10	373.841,485 392.188,164	10.048
10	373.841,485 392.188,164	11	373.848,476 392.181,753	9.485
11	373.848,476 392.181,753	12	373.857,82 392.173,008	12.798
12	373.857,82 392.173,008	13	373.867,18 392.164,335	12.761
13	373.867,18 392.164,335	14	373.871,646 392.159,913	6.285
14	373.871,646 392.159,913	15	373.872,926 392.162,058	2.498
15	373.872,926 392.162,058	16	373.874,619 392.165,953	4.247
16	373.874,619 392.165,953	17	373.875,645 392.176,188	10.287
17	373.875,645 392.176,188	18	373.876,1 392.184,951	8.775
18	373.876,1 392.184,951	1	373.876,235 392.188,362	3.414

** Lungimile segmentelor sunt determinate în planul de proiecţie Stereo 70 şi sunt rotunjite la 1 milimetru.
*** Distanţa dintre puncte este formată din segmente cumulate ce sunt mai mici decât valoarea 1 milimetru.

Neutilizabil în circuitul civil

DATE DESPRE IMOBILUL NR. 897

Oficiul de Cadastru şi Publicitate Imobiliară GORJ
Biroul de Cadastru şi Publicitate Imobiliară Targu Jiu

A. Partea I. Descrierea imobilului

TEREN Necunoscut

Adresa: Loc. Budieni, Str Pîrvulești, Nr. 12, Jud. Gorj

Nr. Crt	Nr cadastral Nr. topografic	Suprafaţa* (mp)	Observaţii / Referinţe
A1		Din acte: 4.988 Masurata: 4.835	Sector cadastral:113 Teren neimprejmuit;

Construcţii

Crt	Nr cadastral Nr. topografic	Adresa	Observaţii / Referinţe
A1.1		Loc. Budieni, Str Pîrvulești, Nr. 12, Jud. Gorj	Nr. niveluri:1; S. construita la sol:88 mp; S. construita desfasurata:88 mp; parter
A1.2		Loc. Budieni, Str Pîrvulești, Nr. 12, Jud. Gorj	Nr. niveluri:1; S. construita la sol:50 mp; S. construita desfasurata:50 mp; parter
A1.3		Loc. Budieni, Str Pîrvulești, Nr. 12, Jud. Gorj	Nr. niveluri:1; S. construita la sol:27 mp; S. construita desfasurata:27 mp; parter
A1.4		Loc. Budieni, Str Pîrvulești, Nr. 12, Jud. Gorj	Nr. niveluri:1; S. construita la sol:11 mp; S. construita desfasurata:11 mp; parter

B. Partea II. Proprietari şi acte

Inscrieri privitoare la dreptul de proprietate şi alte drepturi reale		Referinţe
/		
Act Notarial nr. 197, din 28/08/2018 emis de NP Cornescu Iuliana;		
B1	Intabulare, drept de PROPRIETATE, dobandit prin Succesiune, cota actuala 1/1	A1, A1.1, A1.2, A1.3, A1.4
	1) **Popescu Virgil**, bun propriu	

C. Partea III. SARCINI .

Inscrieri privind dezmembramintele dreptului de proprietate, drepturi reale de garanţie şi sarcini	Referinţe
NU SUNT	

Neutilizabil în circuitul civil

Anexa Nr. 1 La Partea I

Teren

Nr cadastral	Suprafaţa (mp)*	Observaţii / Referinţe
	Din acte: 4.988 Masurata: 4.835	

* Suprafaţa este determinată in planul de proiecţie Stereo 70.

DETALII LINIARE IMOBIL

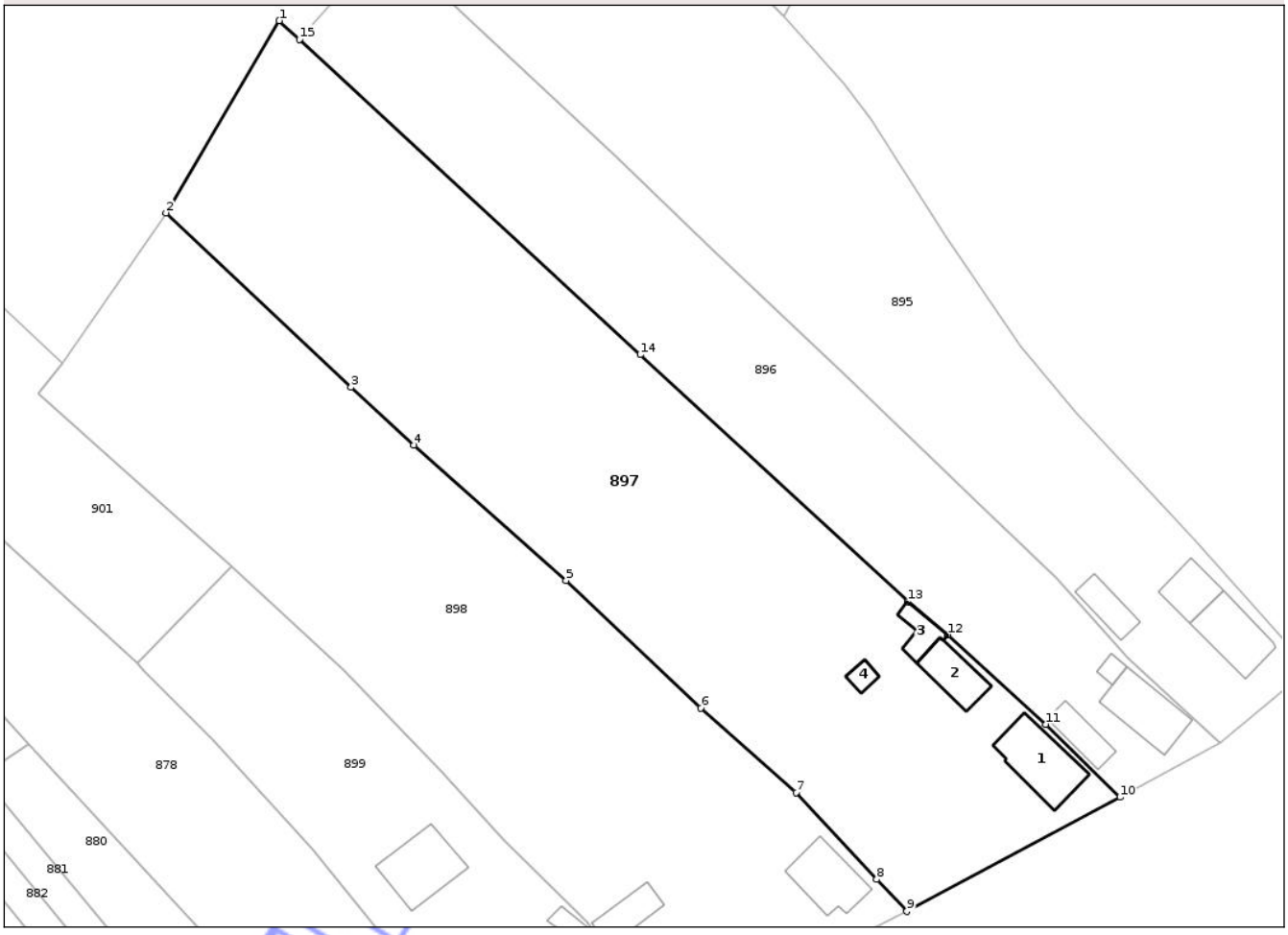

Date referitoare la teren

Crt	Categorie folosinţă	Intra vilan	Suprafaţa (mp)	Tarla	Parcelă	Nr. topo	Observaţii / Referinţe
1	curti constructii	DA	594	37	857	-	
2	livada	DA	306	37	858	-	
3	faneata	DA	344	37	858	-	
4	arabil	DA	103	37	858	-	
5	livada	DA	860	37	859, 860	-	
6	arabil	DA	346	37	859, 860	-	
7	livada	NU	502	37	859	-	
8	livada	NU	270	37	860	-	
9	arabil	NU	1.510	37	860	-	

Date referitoare la construcţii

Crt	Număr	Destinaţie construcţie	Supraf. (mp)	Situaţie juridică	Observaţii / Referinţe
A1.1		constructii de locuinte	88	Cu acte	Nr. niveluri:1; S. construita la sol:88 mp; S. construita desfasurata:88 mp; parter
A1.2		constructii anexa	50	Cu acte	Nr. niveluri:1; S. construita la sol:50 mp; S. construita desfasurata:50 mp; parter
A1.3		constructii anexa	27	Cu acte	Nr. niveluri:1; S. construita la sol:27 mp; S. construita desfasurata:27 mp; parter

Document care conține date cu caracter personal, protejat de prevederile Regulamentului (UE) nr. 679/2016 și Legii 190/2018

Crt	Număr	Destinaţie construcţie	Supraf. (mp)	Situaţie juridică	Observaţii / Referinţe
A1.4		constructii anexa	11	Cu acte	Nr. niveluri:1; S. construita la sol:11 mp; S. construita desfasurata:11 mp; parter

Lungime Segmente
1) Valorile lungimilor segmentelor sunt obţinute din proiecţie în plan.

Punct început	X / Y	Punct sfârşit	X / Y	Lungime segment (** (m)
1	373.799,762 392.159,212	2	373.783,611 392.131,806	31.811
2	373.783,611 392.131,806	3	373.809,986 392.106,957	36.236
3	373.809,986 392.106,957	4	373.818,944 392.098,696	12.185
4	373.818,944 392.098,696	5	373.840,656 392.079,362	29.073
5	373.840,656 392.079,362	6	373.859,898 392.061,192	26.464
6	373.859,898 392.061,192	7	373.873,453 392.049,164	18.123
7	373.873,453 392.049,164	8	373.884,963 392.036,778	16.908
8	373.884,963 392.036,778	9	373.889,232 392.032,222	6.244
9	373.889,232 392.032,222	10	373.919,661 392.048,504	34.511
10	373.919,661 392.048,504	11	373.909,092 392.058,889	14.817
11	373.909,092 392.058,889	12	373.895,068 392.071,658	18.967
12	373.895,068 392.071,658	13	373.889,396 392.076,404	7.395
13	373.889,396 392.076,404	14	373.851,218 392.111,583	51.915
14	373.851,218 392.111,583	15	373.802,647 392.156,542	66.184
15	373.802,647 392.156,542	1	373.799,762 392.159,212	3.931

**** Lungimile segmentelor sunt determinate în planul de proiecţie Stereo 70 şi sunt rotunjite la 1 milimetru.**
***** Distanţa dintre puncte este formată din segmente cumulate ce sunt mai mici decât valoarea 1 milimetru.**

Neutilizabil în circuitul civil

DATE DESPRE IMOBILUL NR. 898

Oficiul de Cadastru şi Publicitate Imobiliară GORJ
Biroul de Cadastru şi Publicitate Imobiliară Targu Jiu

A. Partea I. Descrierea imobilului

TEREN Necunoscut

Adresa: Loc. Budieni, Str Pîrvulești, Nr. 14, Jud. Gorj

Nr. Crt	Nr cadastral Nr. topografic	Suprafaţa* (mp)	Observaţii / Referinţe
A1		Din acte: 4.838 Masurata: 4.394	Sector cadastral:113 Teren neimprejmuit;

Construcţii

Crt	Nr cadastral Nr. topografic	Adresa	Observaţii / Referinţe
A1.1		Loc. Budieni, Str Pîrvulești, Nr. 14, Jud. Gorj	Nr. niveluri:1; S. construita la sol:71 mp; S. construita desfasurata:71 mp; parter
A1.2		Loc. Budieni, Str Pîrvulești, Nr. 14, Jud. Gorj	Nr. niveluri:1; S. construita la sol:40 mp; S. construita desfasurata:40 mp; parter

B. Partea II. Proprietari şi acte

Inscrieri privitoare la dreptul de proprietate şi alte drepturi reale		Referinţe
/		
Act Notarial nr. 497, din 06/10/1998 emis de BNP Cezarina Ciobanu;		
B1	Intabulare, drept de PROPRIETATE, dobandit prin Succesiune, cota actuala 1/1	A1, A1.1, A1.2
	1) **Minciu Valeria-Nuşa**, bun propriu	

C. Partea III. SARCINI .

Inscrieri privind dezmembramintele dreptului de proprietate, drepturi reale de garanţie şi sarcini	Referinţe
NU SUNT	

Neutilizabil în circuitul civil

Anexa Nr. 1 La Partea I

Teren

Nr cadastral	Suprafaţa (mp)*	Observaţii / Referinţe
	Din acte: 4.838 Masurata: 4.394	

* Suprafaţa este determinată in planul de proiecţie Stereo 70.

DETALII LINIARE IMOBIL

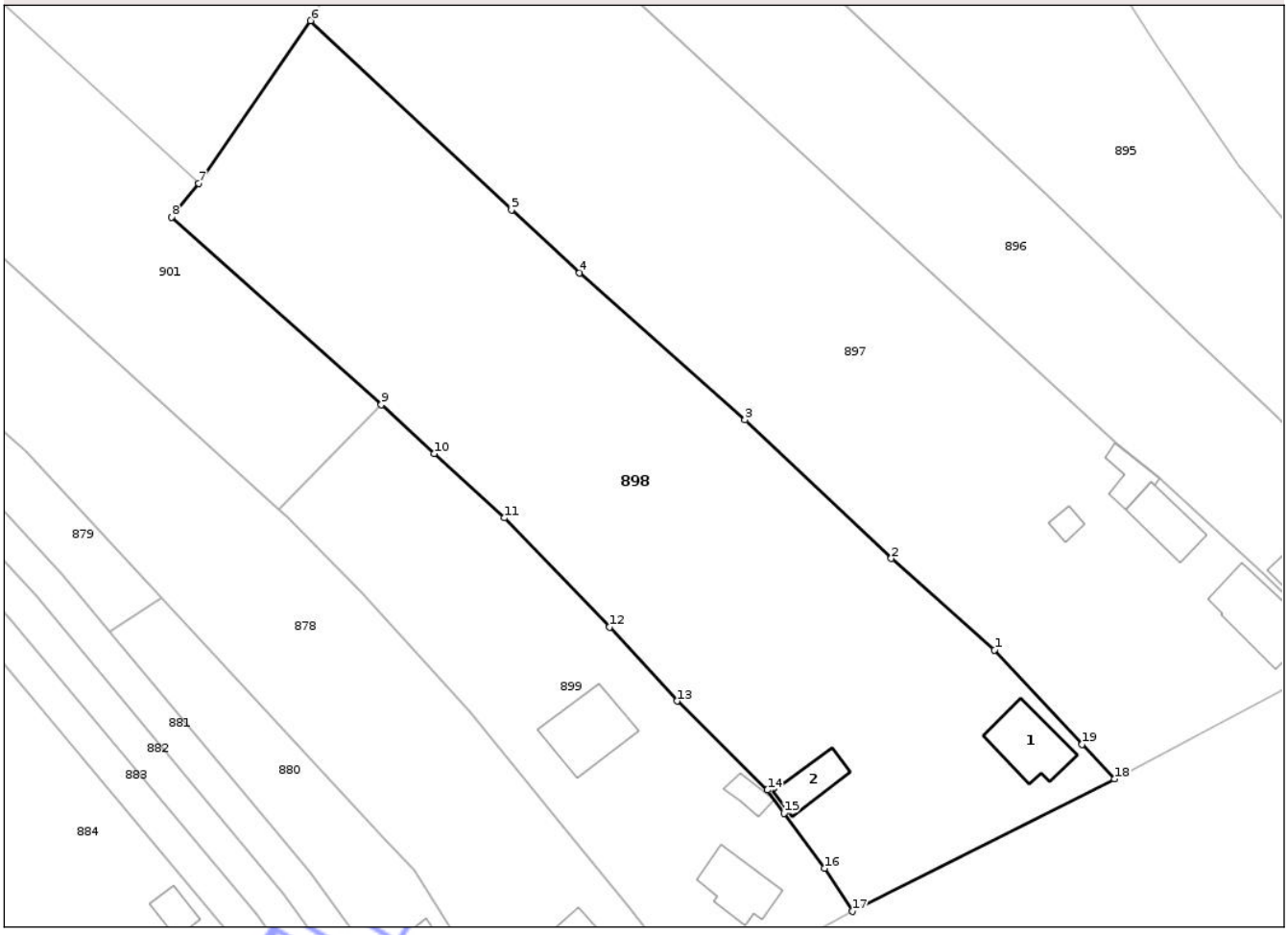

Date referitoare la teren

Crt	Categorie folosinţă	Intra vilan	Suprafaţa (mp)	Tarla	Parcelă	Nr. topo	Observaţii / Referinţe
1	curti constructii	DA	596	37	866	-	
2	faneata	DA	738	37	864, 865, 866	-	
3	arabil	DA	219	37	865	-	
4	livada	DA	1.251	37	862, 863, 864, 865	-	
5	livada	NU	1.590	37	861, 862	-	

Date referitoare la construcţii

Crt	Număr	Destinaţie construcţie	Supraf. (mp)	Situaţie juridică	Observaţii / Referinţe
A1.1		constructii de locuinte	71	Cu acte	Nr. niveluri:1; S. construita la sol:71 mp; S. construita desfasurata:71 mp; parter
A1.2		constructii anexa	40	Cu acte	Nr. niveluri:1; S. construita la sol:40 mp; S. construita desfasurata:40 mp; parter

Document care conține date cu caracter personal, protejat de prevederile Regulamentului (UE) nr. 679/2016 și Legii 190/2018

Lungime Segmente
1) Valorile lungimilor segmentelor sunt obţinute din proiecţie în plan.

Punct început	X / Y	Punct sfârşit	X / Y	Lungime segment (** (m)
1	373.873,453 392.049,164	2	373.859,898 392.061,192	18.123
2	373.859,898 392.061,192	3	373.840,656 392.079,362	26.464
3	373.840,656 392.079,362	4	373.818,944 392.098,696	29.073
4	373.818,944 392.098,696	5	373.809,986 392.106,957	12.185
5	373.809,986 392.106,957	6	373.783,611 392.131,806	36.236
6	373.783,611 392.131,806	7	373.768,915 392.110,431	25.94
7	373.768,915 392.110,431	8	373.765,334 392.106,029	5.675
8	373.765,334 392.106,029	9	373.792,894 392.081,369	36.982
9	373.792,894 392.081,369	10	373.799,828 392.074,952	9.448
10	373.799,828 392.074,952	11	373.809,069 392.066,516	12.513
11	373.809,069 392.066,516	12	373.822,874 392.052,161	19.916
12	373.822,874 392.052,161	13	373.831,746 392.042,454	13.15
13	373.831,746 392.042,454	14	373.843,621 392.030,775	16.656
14	373.843,621 392.030,775	15	373.845,805 392.027,731	3.747
15	373.845,805 392.027,731	16	373.851,116 392.020,478	8.99
16	373.851,116 392.020,478	17	373.854,798 392.014,838	6.735
17	373.854,798 392.014,838	18	373.889,232 392.032,222	38.573
18	373.889,232 392.032,222	19	373.884,963 392.036,778	6.244
19	373.884,963 392.036,778	1	373.873,453 392.049,164	16.908

** Lungimile segmentelor sunt determinate în planul de proiecţie Stereo 70 şi sunt rotunjite la 1 milimetru.
*** Distanţa dintre puncte este formată din segmente cumulate ce sunt mai mici decât valoarea 1 milimetru.

Neutilizabil în circuitul civil

DATE DESPRE IMOBILUL NR. 899

Oficiul de Cadastru şi Publicitate Imobiliară GORJ
Biroul de Cadastru şi Publicitate Imobiliară Targu Jiu

A. Partea I. Descrierea imobilului

TEREN Necunoscut

Adresa: Loc. Budieni, Str Pîrvulești, Nr. 16, Jud. Gorj

Nr. Crt	Nr cadastral Nr. topografic	Suprafaţa* (mp)	Observaţii / Referinţe
A1	36495	Din acte: 1.856 Masurata: 1.891	Sector cadastral:113 Teren neimprejmuit;

Construcţii

Crt	Nr cadastral Nr. topografic	Adresa	Observaţii / Referinţe
A1.1	36495-C1	Loc. Budieni, Str Pîrvulești, Nr. 16, Jud. Gorj	Nr. niveluri:1; S. construita la sol:61 mp; S. construita desfasurata:61 mp; parter
A1.2	36495-C2	Loc. Budieni, Str Pîrvulești, Nr. 16, Jud. Gorj	Nr. niveluri:1; S. construita la sol:17 mp; S. construita desfasurata:17 mp; parter
A1.3	36495-C3	Loc. Budieni, Str Pîrvulești, Nr. 16, Jud. Gorj	Nr. niveluri:1; S. construita la sol:82 mp; S. construita desfasurata:82 mp; parter

B. Partea II. Proprietari şi acte

Inscrieri privitoare la dreptul de proprietate şi alte drepturi reale		Referinţe
13255 / 17/03/2015		
Act Notarial nr. 466, din 13/03/2015 emis de BNP Manoiu Natalia;		
B1	Intabulare, drept de PROPRIETATEcu titlu de drept cumpărare, dobandit prin Conventie, cota actuala 1/1	A1
	1) **Gancea Mihai** 2) **Gancea Gabriela**, bun comun DEFUNCT:Da	
B2	Intabulare, drept de PROPRIETATEcu titlu de drept cumpărare, dobandit prin Conventie, cota actuala 1/1	A1.1, A1.2
	1) **Gancea Mihai** 2) **Gancea Gabriela**, bun comun DEFUNCT:Da	
/		
Act Normativ nr. 7, din 13/03/1996 emis de Parlamentul României (art. 12, alin. 14);		
B3	Intabulare, drept de PROPRIETATE, dobandit prin Lege, cota actuala 1/1	A1.3
	1) **Gancea Mihai** 2) **Gancea Gabriela**, bun comun DEFUNCT:Da	

C. Partea III. SARCINI .

Inscrieri privind dezmembramintele dreptului de proprietate, drepturi reale de garanţie şi sarcini	Referinţe
NU SUNT	

Neautorizat în circuitul civil

Anexa Nr. 1 La Partea I

Teren

Nr cadastral	Suprafaţa (mp)*	Observaţii / Referinţe
36495	Din acte: 1.856 Masurata: 1.891	

* Suprafaţa este determinată in planul de proiecţie Stereo 70.

DETALII LINIARE IMOBIL

Date referitoare la teren

Crt	Categorie folosinţă	Intra vilan	Suprafaţa (mp)	Tarla	Parcelă	Nr. topo	Observaţii / Referinţe
1	curti constructii	DA	678	37	867	-	
2	vie	DA	293	37	868	-	
3	faneata	DA	858	37	869,870,871	-	
4	faneata	NU	62	37	871	-	

Date referitoare la construcţii

Crt	Număr	Destinaţie construcţie	Supraf. (mp)	Situaţie juridică	Observaţii / Referinţe
A1.1	36495-C1	constructii de locuinte	61	Cu acte	Nr. niveluri:1; S. construita la sol:61 mp; S. construita desfasurata:61 mp; parter
A1.2	36495-C2	constructii anexa	17	Cu acte	Nr. niveluri:1; S. construita la sol:17 mp; S. construita desfasurata:17 mp; parter
A1.3	36495-C3	constructii anexa	82	Cu acte	Nr. niveluri:1; S. construita la sol:82 mp; S. construita desfasurata:82 mp; parter

Document care conține date cu caracter personal, protejat de prevederile Regulamentului (UE) nr. 679/2016 și Legii 190/2018

Lungime Segmente
1) Valorile lungimilor segmentelor sunt obţinute din proiecţie în plan.

Punct început	X / Y	Punct sfârşit	X / Y	Lungime segment (** (m)
1	373.809,069 392.066,516	2	373.799,828 392.074,952	12.513
2	373.799,828 392.074,952	3	373.792,894 392.081,369	9.448
3	373.792,894 392.081,369	4	373.779,459 392.067,674	19.185
4	373.779,459 392.067,674	5	373.780,467 392.066,625	1.454
5	373.780,467 392.066,625	6	373.790,382 392.056,598	14.101
6	373.790,382 392.056,598	7	373.804,437 392.041,124	20.905
7	373.804,437 392.041,124	8	373.816,883 392.025,832	19.717
8	373.816,883 392.025,832	9	373.825,484 392.015,409	13.514
9	373.825,484 392.015,409	10	373.834,356 392.003,873	14.553
10	373.834,356 392.003,873	11	373.854,798 392.014,838	23.197
11	373.854,798 392.014,838	12	373.851,116 392.020,478	6.735
12	373.851,116 392.020,478	13	373.845,805 392.027,731	8.99
13	373.845,805 392.027,731	14	373.843,621 392.030,775	3.747
14	373.843,621 392.030,775	15	373.831,746 392.042,454	16.656
15	373.831,746 392.042,454	16	373.822,874 392.052,161	13.15
16	373.822,874 392.052,161	1	373.809,069 392.066,516	19.916

** Lungimile segmentelor sunt determinate în planul de proiecţie Stereo 70 şi sunt rotunjite la 1 milimetru.
*** Distanţa dintre puncte este formată din segmente cumulate ce sunt mai mici decât valoarea 1 milimetru.

Neutilizabil în circuitul civil

DATE DESPRE IMOBILUL NR. 900

Oficiul de Cadastru şi Publicitate Imobiliară GORJ
Biroul de Cadastru şi Publicitate Imobiliară Targu Jiu

A. Partea I. Descrierea imobilului

TEREN Necunoscut

Adresa: Loc. Budieni, Str Morii, Jud. Gorj

Nr. Crt	Nr cadastral Nr. topografic	Suprafaţa* (mp)	Observaţii / Referinţe
A1		787	Sector cadastral:113 Teren neimprejmuit;

B. Partea II. Proprietari şi acte

Inscrieri privitoare la dreptul de proprietate şi alte drepturi reale		Referinţe
/		
Act Administrativ nr. 14886427, din 03/10/2003 emis de CJPSDPAT Gorj;		
B1	Intabulare, drept de PROPRIETATE, dobandit prin Reconstituire, cota actuala 1/1	A1
	1) **Cochină Gr C Constantin**	

C. Partea III. SARCINI .

Inscrieri privind dezmembramintele dreptului de proprietate, drepturi reale de garanţie şi sarcini	Referinţe
NU SUNT	

Neutilizabil în circuitul civil

Anexa Nr. 1 La Partea I

Teren

Nr cadastral	Suprafaţa (mp)*	Observaţii / Referinţe
	787	

* Suprafaţa este determinată in planul de proiecţie Stereo 70.

DETALII LINIARE IMOBIL

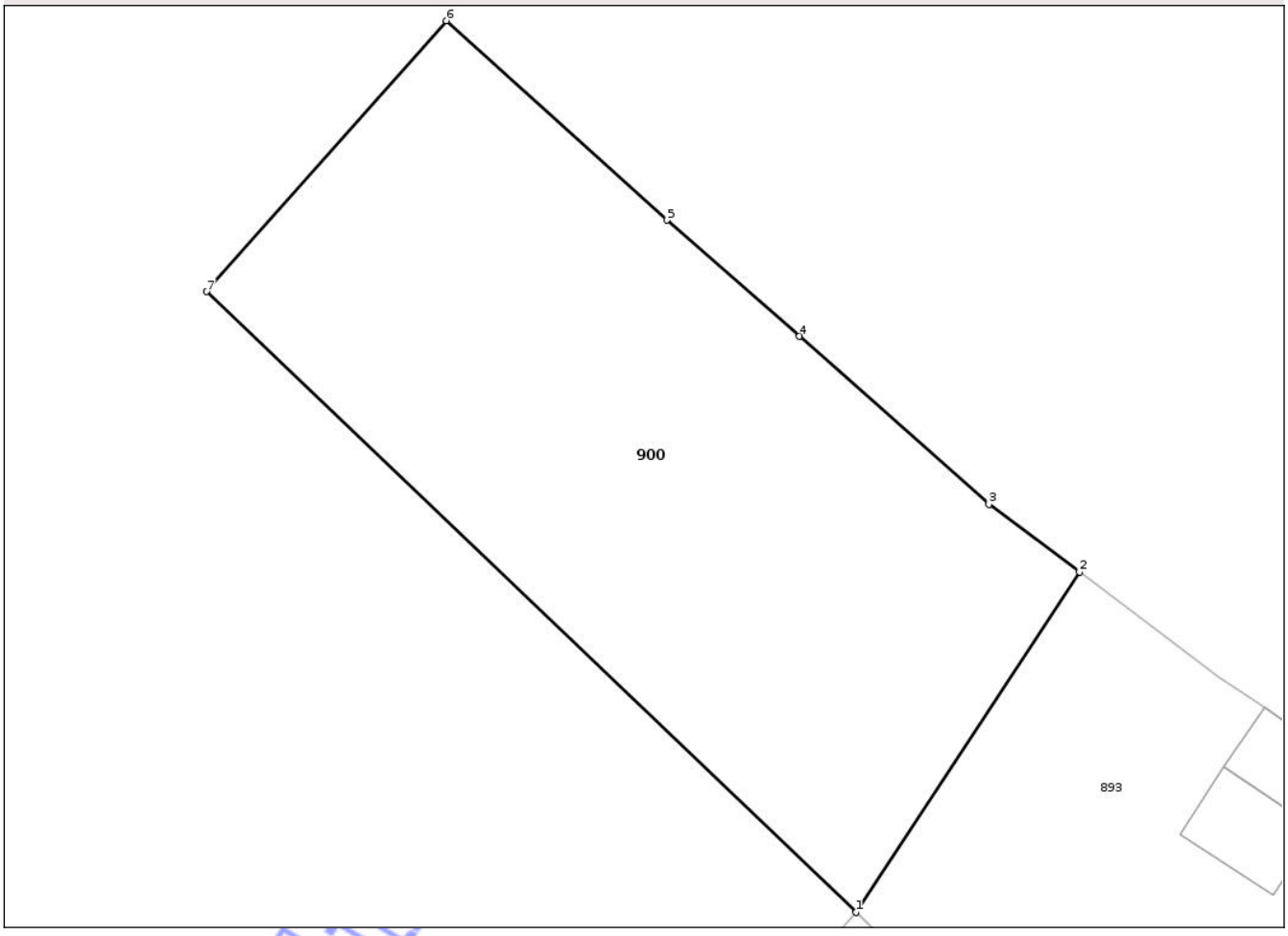

Date referitoare la teren

Crt	Categorie folosință	Intra vilan	Suprafaţa (mp)	Tarla	Parcelă	Nr. topo	Observaţii / Referinţe
1	faneata	DA	130	37	845	-	
2	vie	DA	133	37	844, 845	-	
3	vie	NU	524	37	844, 845	-	

Lungime Segmente
1) Valorile lungimilor segmentelor sunt obţinute din proiecţie în plan.

Punct început	X / Y	Punct sfârşit	X / Y	Lungime segment (** (m)
1	373.832,453 392.195,772	2	373.843,417 392.212,444	19.954
2	373.843,417 392.212,444	3	373.838,978 392.215,762	5.541
3	373.838,978 392.215,762	4	373.829,685 392.223,993	12.415
4	373.829,685 392.223,993	5	373.823,193 392.229,679	8.629

Document care conține date cu caracter personal, protejat de prevederile Regulamentului (UE) nr. 679/2016 și Legii 190/2018

Punct început	X / Y	Punct sfârşit	X / Y	Lungime segment (** (m)
5	373.823,193 392.229,679	6	373.812,354 392.239,453	14.595
6	373.812,354 392.239,453	7	373.800,612 392.226,181	17.72
7	373.800,612 392.226,181	1	373.832,453 392.195,772	44.029

** Lungimile segmentelor sunt determinate în planul de proiecţie Stereo 70 şi sunt rotunjite la 1 milimetru.
*** Distanţa dintre puncte este formată din segmente cumulate ce sunt mai mici decât valoarea 1 milimetru.

Neutilizabil în circuitul civil

DATE DESPRE IMOBILUL NR. 901

Oficiul de Cadastru şi Publicitate Imobiliară GORJ
Biroul de Cadastru şi Publicitate Imobiliară Targu Jiu

A. Partea I. Descrierea imobilului

TEREN Extravilan

Adresa: Jud. Gorj

Nr. Crt	Nr cadastral Nr. topografic	Suprafaţa* (mp)	Observaţii / Referinţe
A1	36496	Din acte: 7.876 Masurata: 7.559	Sector cadastral:113 Teren neimprejmuit;

B. Partea II. Proprietari şi acte

Inscrieri privitoare la dreptul de proprietate şi alte drepturi reale		Referinţe
18327 / 20/04/2015		
Act Administrativ nr. 959, din 17/04/2015 emis de SERVICIUL DE PUBLICITATE IMOBILIARA GORJ;		
B1	se notează mențiunea ,, imobil aflat sub incidența art. 3 alin. 1 din legea nr. 17/2014	A1
35444 / 15/07/2015		
Act Notarial nr. 1095, din 13/07/2015 emis de Manoiu Natalia;		
B2	Intabulare, drept de PROPRIETATEcu titlul de drept cumpărare, dobandit prin Conventie, cota actuala 1/1	A1
	1) **Gancea Gabriela** DEFUNCT:Da 2) **Gancea Mihai**, bun comun	

C. Partea III. SARCINI .

Inscrieri privind dezmembramintele dreptului de proprietate, drepturi reale de garanţie şi sarcini	Referinţe
NU SUNT	

Neutilizabil în circuitul civil

Anexa Nr. 1 La Partea I

Teren

Nr cadastral	Suprafaţa (mp)*	Observaţii / Referinţe
36496	Din acte: 7.876 Masurata: 7.559	

* Suprafaţa este determinată in planul de proiecţie Stereo 70.

DETALII LINIARE IMOBIL

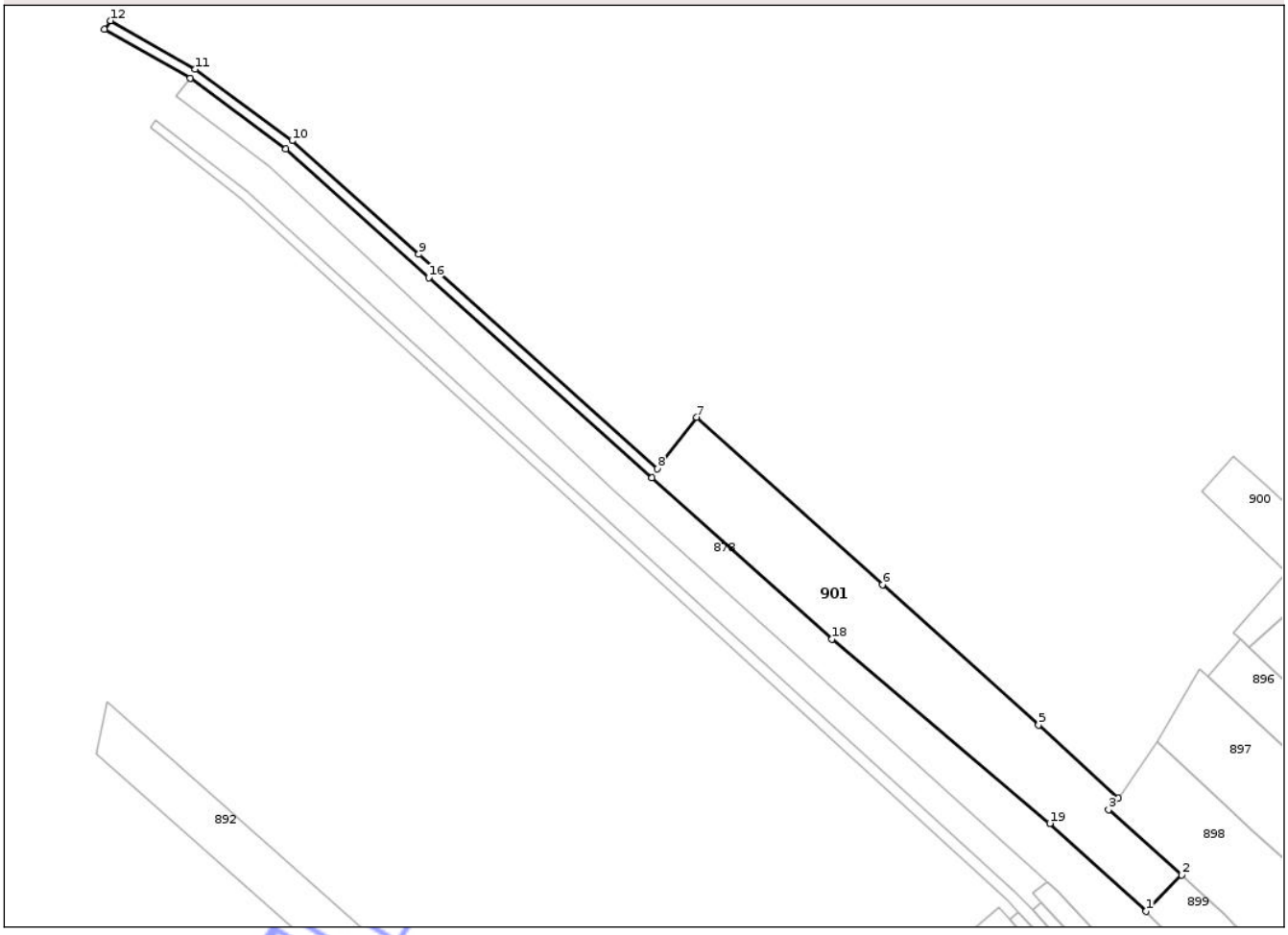

Date referitoare la teren

Crt	Categorie folosinţă	Intra vilan	Suprafaţa (mp)	Tarla	Parcelă	Nr. topo	Observaţii / Referinţe
1	arabil	NU	6.991	60	2429/20	-	
2	neproductiv	NU	471	60	2431/20	-	
3	arabil	NU	97	60	2438/20	-	

Lungime Segmente

1) Valorile lungimilor segmentelor sunt obţinute din proiecţie în plan.

Punct început	X / Y	Punct sfârşit	X / Y	Lungime segment (** (m)
1	373.779,459 392.067,674	2	373.792,894 392.081,369	19.185
2	373.792,894 392.081,369	3	373.765,334 392.106,029	36.982
3	373.765,334 392.106,029	4	373.768,915 392.110,431	5.675

Document care conține date cu caracter personal, protejat de prevederile Regulamentului (UE) nr. 679/2016 și Legii 190/2018

Punct început	X / Y	Punct sfârşit	X / Y	Lungime segment (** (m)
4	373.768,915 392.110,431	5	373.738,874 392.138,066	40.819
5	373.738,874 392.138,066	6	373.680,056 392.191,079	79.183
6	373.680,056 392.191,079	7	373.609,752 392.254,211	94.49
7	373.609,752 392.254,211	8	373.594,927 392.234,866	24.372
8	373.594,927 392.234,866	9	373.504,814 392.315,748	121.088
9	373.504,814 392.315,748	10	373.456,954 392.358,696	64.304
10	373.456,954 392.358,696	11	373.420,417 392.385,666	45.414
11	373.420,417 392.385,666	12	373.388,428 392.403,989	36.865
12	373.388,428 392.403,989	13	373.386,145 392.400,688	4.014
13	373.386,145 392.400,688	14	373.418,429 392.382,195	37.205
14	373.418,429 392.382,195	15	373.454,577 392.355,479	44.949
15	373.454,577 392.355,479	16	373.508,597 392.306,994	72.588
16	373.508,597 392.306,994	17	373.592,859 392.231,364	113.225
17	373.592,859 392.231,364	18	373.660,76 392.170,42	91.24
18	373.660,76 392.170,42	19	373.743,127 392.100,868	107.804
19	373.743,127 392.100,868	1	373.779,459 392.067,674	49.213

** Lungimile segmentelor sunt determinate în planul de proiecţie Stereo 70 şi sunt rotunjite la 1 milimetru.
*** Distanţa dintre puncte este formată din segmente cumulate ce sunt mai mici decât valoarea 1 milimetru.

Neutilizabil în circuitul civil

DATE DESPRE IMOBILUL NR. 892

Oficiul de Cadastru şi Publicitate Imobiliară GORJ
Biroul de Cadastru şi Publicitate Imobiliară Targu Jiu

A. Partea I. Descrierea imobilului

TEREN Necunoscut

Adresa: Loc. Budieni, Str Pîrvulești, Nr. 34, Jud. Gorj

Nr. Crt	Nr cadastral Nr. topografic	Suprafaţa* (mp)	Observaţii / Referinţe
A1	37344	Din acte: 7.137 Masurata: 6.777	Sector cadastral:113 Teren neimprejmuit;

Construcţii

Crt	Nr cadastral Nr. topografic	Adresa	Observaţii / Referinţe
A1.1	37344-C1	Loc. Budieni, Str Pîrvulești, Nr. 34, Jud. Gorj	Nr. niveluri:2; S. construita la sol:122 mp; S. construita desfasurata:244 mp; P+M
A1.2	37344-C2	Loc. Budieni, Str Pîrvulești, Nr. 34, Jud. Gorj	Nr. niveluri:1; S. construita la sol:33 mp; S. construita desfasurata:33 mp; parter
A1.3	37344-C3	Loc. Budieni, Str Pîrvulești, Nr. 34, Jud. Gorj	Nr. niveluri:1; S. construita la sol:23 mp; S. construita desfasurata:23 mp; parter
A1.4	37344-C4	Loc. Budieni, Str Pîrvulești, Nr. 34, Jud. Gorj	Nr. niveluri:1; S. construita la sol:36 mp; S. construita desfasurata:36 mp; parter
A1.5	37344-C5	Loc. Budieni, Str Pîrvulești, Nr. 34, Jud. Gorj	Nr. niveluri:1; S. construita la sol:30 mp; S. construita desfasurata:30 mp; parter

B. Partea II. Proprietari şi acte

Inscrieri privitoare la dreptul de proprietate şi alte drepturi reale		Referinţe
38257 / 05/07/2018		
Act Notarial nr. 119, din 22/08/2017 emis de BNP Cornescu Iuliana (act administrativ nr 7633 din 26.06.2018, emis de PRIMARIA SCOARTA;act administrativ nr 14886254 din 05.02.2003, emis de CJPSDPAT);		
B1	se notează mențiunea ''imobil aflat sub incidența art.3 alin (1) din Legea nr.17/2014"	A1
68236 / 02/10/2018		
Act Notarial nr. 3758, din 28/09/2018 emis de NP. Badea Silvia;		
B2	Intabulare, drept de PROPRIETATEcu titlu de drept cumpărare, dobandit prin Conventie, cota actuala 1/1	A1
	1) **Trocan Cătălin** 2) **Trocan Alina**, bun comun	
/		
Act Normativ nr. 7, din 13/03/1996 emis de Parlamentul României (art. 12, alin. 14);		
B3	Intabulare, drept de PROPRIETATE, dobandit prin Lege, cota actuala 1/1	A1.1, A1.2, A1.3, A1.4, A1.5
	1) **Trocan Cătălin** 2) **Trocan Alina**, bun comun	

C. Partea III. SARCINI .

Inscrieri privind dezmembramintele dreptului de proprietate, drepturi reale de garanţie şi sarcini	Referinţe
NU SUNT	

Nevalidat pentru circuitul civil

Anexa Nr. 1 La Partea I

Teren

Nr cadastral	Suprafaţa (mp)*	Observaţii / Referinţe
37344	Din acte: 7.137 Masurata: 6.777	

* Suprafaţa este determinată in planul de proiecţie Stereo 70.

DETALII LINIARE IMOBIL

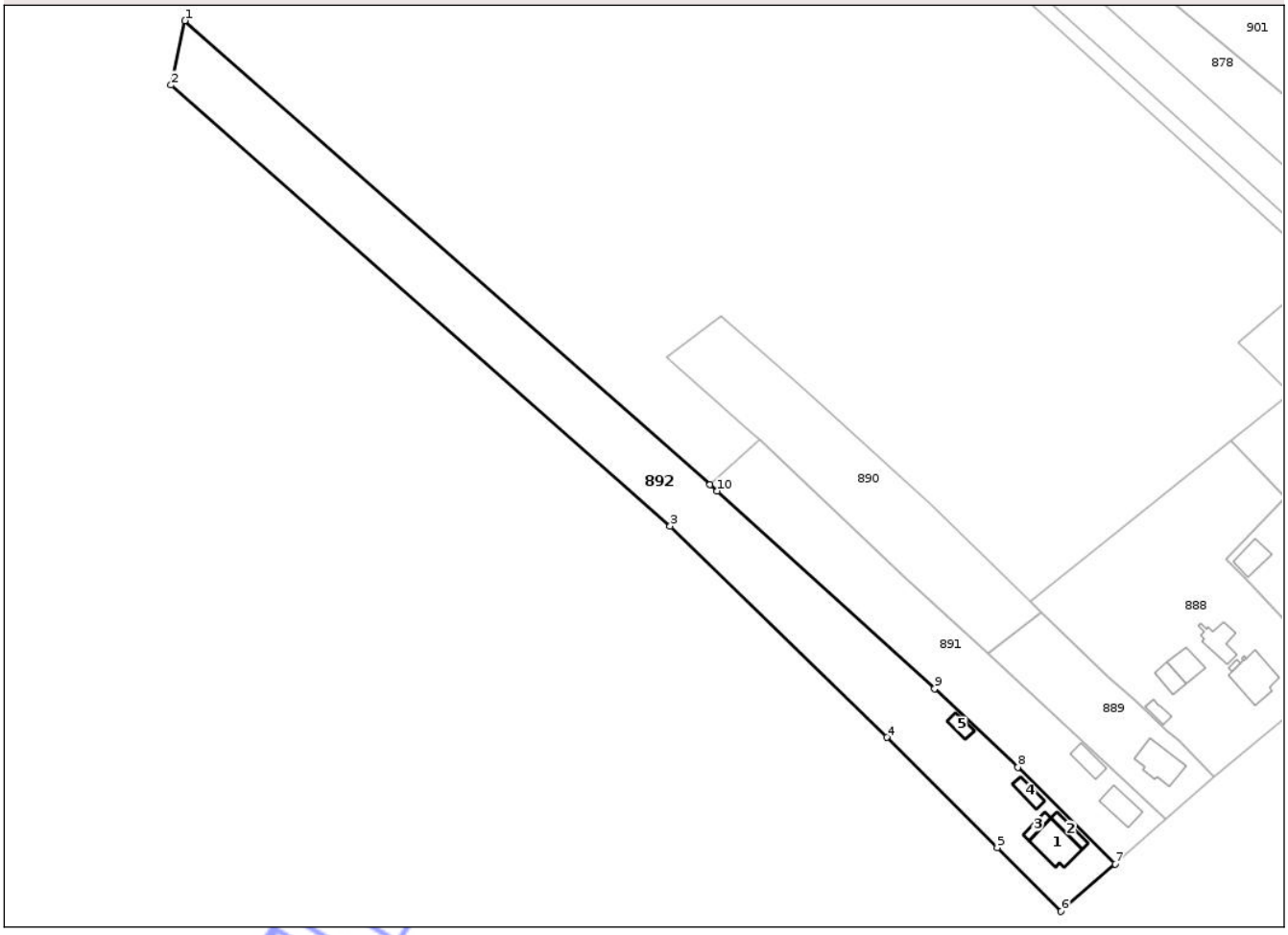

Date referitoare la teren

Crt	Categorie folosinţă	Intra vilan	Suprafaţa (mp)	Tarla	Parcelă	Nr. topo	Observaţii / Referinţe
1	curti constructii	DA	773	38	896, 897	-	
2	curti constructii	DA	50	38	899	-	
3	arabil	DA	377	38	898	-	
4	faneata	DA	356	38	898, 899	-	
5	arabil	NU	1.615	38	899	-	
6	pasune	NU	3.606	60	2431/41	-	

Date referitoare la construcţii

Crt	Număr	Destinaţie construcţie	Supraf. (mp)	Situaţie juridică	Observaţii / Referinţe
A1.1	37344-C1	constructii de locuinte	122	Cu acte	Nr. niveluri:2; S. construita la sol:122 mp; S. construita desfasurata:244 mp; P+M
A1.2	37344-C2	constructii anexa	33	Cu acte	Nr. niveluri:1; S. construita la sol:33 mp; S. construita desfasurata:33 mp; parter
A1.3	37344-C3	constructii anexa	23	Cu acte	Nr. niveluri:1; S. construita la sol:23 mp; S. construita desfasurata:23 mp; parter
A1.4	37344-C4	constructii anexa	36	Cu acte	Nr. niveluri:1; S. construita la sol:36 mp; S. construita desfasurata:36 mp; parter
A1.5	37344-C5	constructii anexa	30	Cu acte	Nr. niveluri:1; S. construita la sol:30 mp; S. construita desfasurata:30 mp; parter

Document care conține date cu caracter personal, protejat de prevederile Regulamentului (UE) nr. 679/2016 și Legii 190/2018

Lungime Segmente
1) Valorile lungimilor segmentelor sunt obţinute din proiecţie în plan.

Punct început	X / Y	Punct sfârşit	X / Y	Lungime segment (** (m)
1	373.387,002 392.146,646	2	373.382,858 392.127,407	19.68
2	373.382,858 392.127,407	3	373.532,007 391.995,673	198.996
3	373.532,007 391.995,673	4	373.596,823 391.932,533	90.486
4	373.596,823 391.932,533	5	373.629,794 391.899,595	46.604
5	373.629,794 391.899,595	6	373.648,821 391.880,56	26.914
6	373.648,821 391.880,56	7	373.664,98 391.894,746	21.503
7	373.664,98 391.894,746	8	373.635,875 391.923,61	40.99
8	373.635,875 391.923,61	9	373.611,041 391.947,07	34.163
9	373.611,041 391.947,07	10	373.546,039 392.006,165	87.849
10	373.546,039 392.006,165	11	373.543,956 392.008,066	2.82
11	373.543,956 392.008,066	1	373.387,002 392.146,646	209.377

** Lungimile segmentelor sunt determinate în planul de proiecţie Stereo 70 şi sunt rotunjite la 1 milimetru.
*** Distanţa dintre puncte este formată din segmente cumulate ce sunt mai mici decât valoarea 1 milimetru.

Neutilizabil în circuitul civil

DATE DESPRE IMOBILUL NR. 894

Oficiul de Cadastru şi Publicitate Imobiliară GORJ
Biroul de Cadastru şi Publicitate Imobiliară Targu Jiu

A. Partea I. Descrierea imobilului

TEREN Necunoscut

Adresa: Loc. Budieni, Jud. Gorj

Nr. Crt	Nr cadastral Nr. topografic	Suprafaţa* (mp)	Observaţii / Referinţe
A1		303	Sector cadastral:113 Teren neimprejmuit;

B. Partea II. Proprietari şi acte

Inscrieri privitoare la dreptul de proprietate şi alte drepturi reale		Referinţe
/		
Act Administrativ nr. 20850, din 14/10/2025 emis de Primăria Com. Scoarța;		
B1	Inscrierea posesiei, drept de PROPRIETATE, dobandit prin Lege, cota actuala 1/1	A1
	1) **NEIDENTIFICAT NEIDENTIFICAT**	
Act Normativ nr. 7, din 13/03/1996 emis de Parlamentul României (,art.13);		
B2	Se notează mențiunea de proprietar neidentificat.	A1

C. Partea III. SARCINI .

Inscrieri privind dezmembramintele dreptului de proprietate, drepturi reale de garanţie şi sarcini	Referinţe
NU SUNT	

Neutilizabil în circuitul civil

Anexa Nr. 1 La Partea I

Teren

Nr cadastral	Suprafaţa (mp)*	Observaţii / Referinţe
	303	

* Suprafaţa este determinată in planul de proiecţie Stereo 70.

DETALII LINIARE IMOBIL

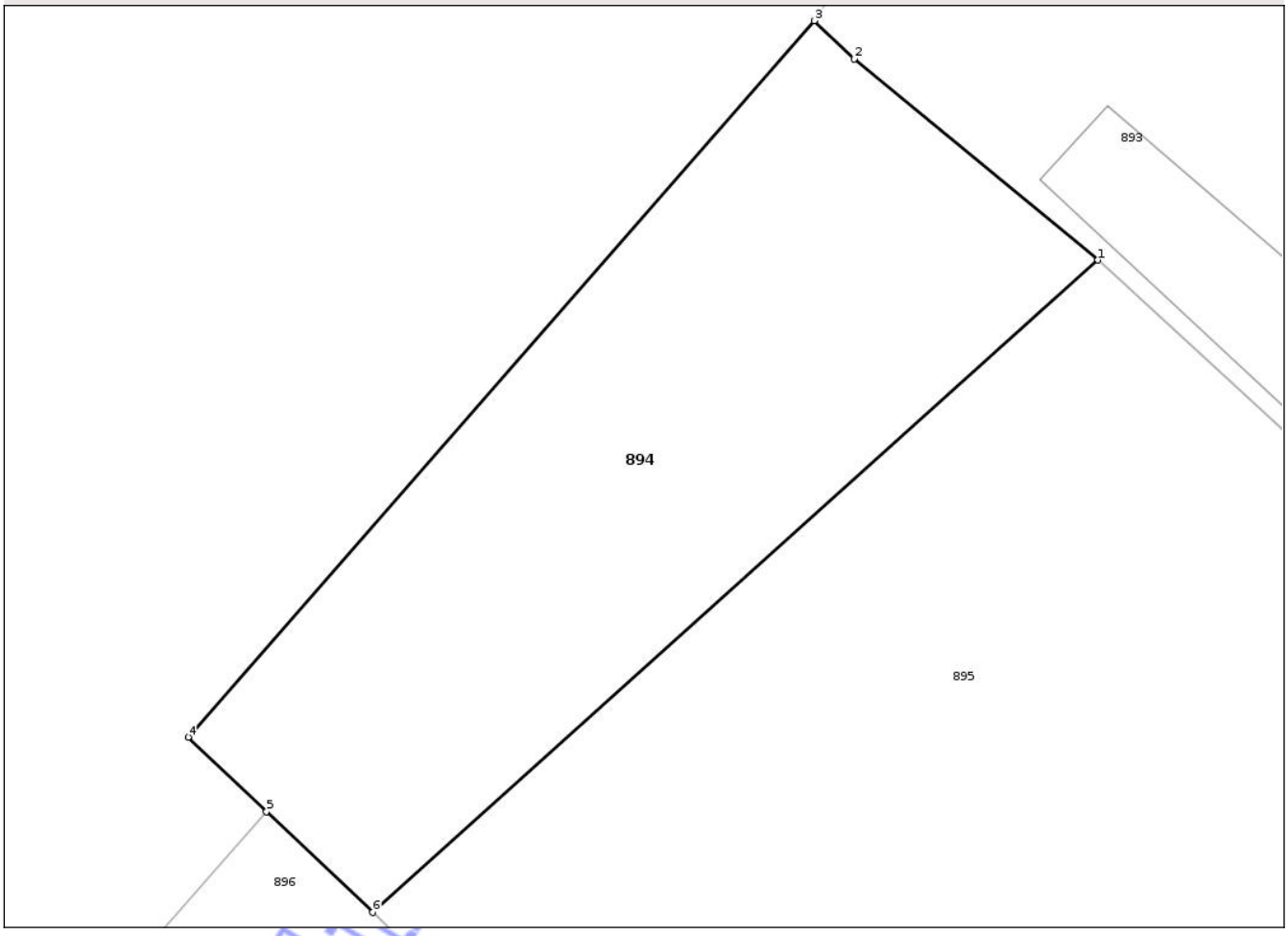

Date referitoare la teren

Crt	Categorie folosință	Intra vilan	Suprafaţa (mp)	Tarla	Parcelă	Nr. topo	Observaţii / Referinţe
1	faneata	DA	23	37	846/2	-	
2	faneata	DA	1	37	846/2	-	
3	faneata	NU	279	37	846/2	-	

Lungime Segmente
1) Valorile lungimilor segmentelor sunt obţinute din proiecţie în plan.

Punct început	X / Y	Punct sfârşit	X / Y	Lungime segment (** (m)
1	373.841,485 392.188,164	2	373.833,73 392.194,552	10.048
2	373.833,73 392.194,552	3	373.832,453 392.195,772	1.766
3	373.832,453 392.195,772	4	373.812,527 392.173,002	30.257
4	373.812,527 392.173,002	5	373.815,022 392.170,633	3.441

Document care conține date cu caracter personal, protejat de prevederile Regulamentului (UE) nr. 679/2016 și Legii 190/2018

Punct început	X / Y	Punct sfârşit	X / Y	Lungime segment (** (m)
5	373.815,022 392.170,633	6	373.818,395 392.167,43	4.651
6	373.818,395 392.167,43	1	373.841,485 392.188,164	31.034

** Lungimile segmentelor sunt determinate în planul de proiecţie Stereo 70 şi sunt rotunjite la 1 milimetru.
*** Distanţa dintre puncte este formată din segmente cumulate ce sunt mai mici decât valoarea 1 milimetru.

Neutilizabil în circuitul civil

DATE DESPRE IMOBILUL NR. 895

Oficiul de Cadastru şi Publicitate Imobiliară GORJ
Biroul de Cadastru şi Publicitate Imobiliară Targu Jiu

A. Partea I. Descrierea imobilului

TEREN Necunoscut

Adresa: Loc. Budieni, Str Pîrvulești, Nr. 8, Jud. Gorj

Nr. Crt	Nr cadastral Nr. topografic	Suprafaţa* (mp)	Observaţii / Referinţe
A1	38681	Din acte: 4.237 Masurata: 3.934	Sector cadastral:113 Teren neimprejmuit;

Construcţii

Crt	Nr cadastral Nr. topografic	Adresa	Observaţii / Referinţe
A1.1	38681-C1	Loc. Budieni, Str Pîrvulești, Nr. 8, Jud. Gorj	Nr. niveluri:1; S. construita la sol:72 mp; S. construita desfasurata:72 mp; Locuință P, edificata in anul 1932
A1.2	38681-C2	Loc. Budieni, Str Pîrvulești, Nr. 8, Jud. Gorj	Nr. niveluri:1; S. construita la sol:42 mp; S. construita desfasurata:42 mp; Anexa P
A1.3	38681-C3	Loc. Budieni, Str Pîrvulești, Nr. 8, Jud. Gorj	Nr. niveluri:1; S. construita la sol:35 mp; S. construita desfasurata:35 mp; Anexa P, edificata in anul 1932

B. Partea II. Proprietari şi acte

Inscrieri privitoare la dreptul de proprietate şi alte drepturi reale		Referinţe
58543 / 14/07/2022		
Act Administrativ nr. 14886301, din 20/05/2003 emis de CJSDPT Gorj (act administrativ nr 9148 din 13.07.2022, emis de Primaria Scoarta;act administrativ nr 9159 din 13.07.2022, emis de Primaria Scoarta;act administrativ nr 24 din 28.04.1982, emis de Primaria Scoarta;act notarial nr 96 din 03.02.1978, emis de Notariatul de stat Tg Carbunești);		
B1	Intabulare, drept de PROPRIETATEcu titlu de drept reconstituire, dobandit prin Lege, cota actuala 1/1	A1
	1) **Nicolaescu Spiru**, bun propriu	
B2	Intabulare, drept de PROPRIETATEcu titlu de drept cumpărare, dobandit prin Conventie, cota actuala 1/1	A1.1, A1.3
	1) **Nicolaescu Spiru**, bun propriu	
B3	Imobil aflat sub incidența art.3 alin.1 din Legea nr. 17/2014.	A1, A1.1, A1.2, A1.3
/		
Act Normativ nr. 7, din 13/03/1996 emis de Parlamentul României (art. 12, alin. 14);		
B4	Intabulare, drept de PROPRIETATE, dobandit prin Lege, cota actuala 1/1	A1.2
	1) **Nicolaescu Spiru**	

C. Partea III. SARCINI .

Inscrieri privind dezmembramintele dreptului de proprietate, drepturi reale de garanţie şi sarcini	Referinţe
NU SUNT	

Neautentificat în circuitul civil

Anexa Nr. 1 La Partea I

Teren

Nr cadastral	Suprafaţa (mp)*	Observaţii / Referinţe
38681	Din acte: 4.237 Masurata: 3.934	

* Suprafaţa este determinată in planul de proiecţie Stereo 70.

DETALII LINIARE IMOBIL

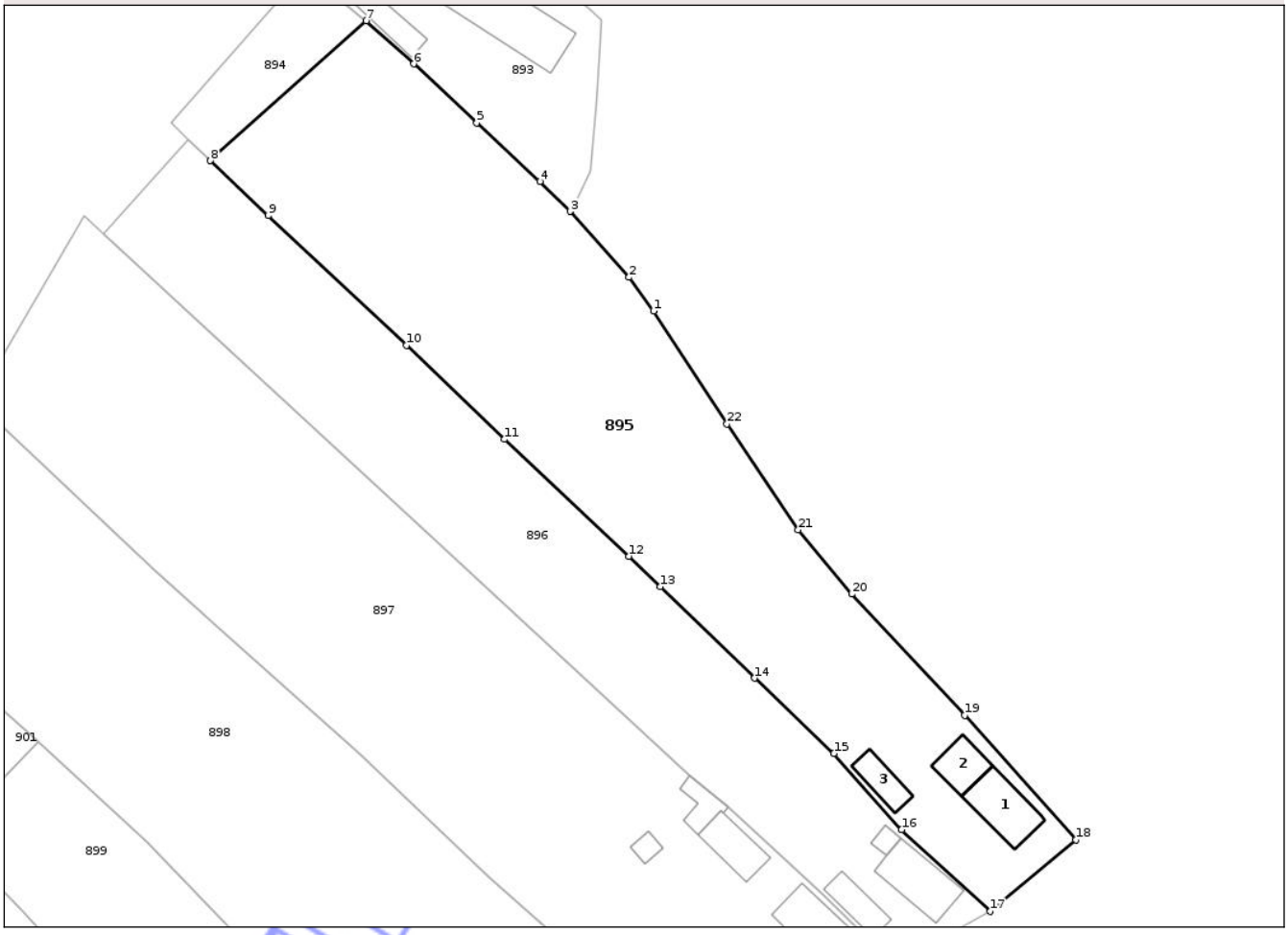

Date referitoare la teren

Crt	Categorie folosinţă	Intra vilan	Suprafaţa (mp)	Tarla	Parcelă	Nr. topo	Observaţii / Referinţe
1	curti constructii	DA	864	37	851, 852	-	
2	faneata	DA	271	37	849	-	
3	vie	DA	266	37	850	-	
4	livada	DA	740	37	848	-	
5	vie	DA	435	37	847	-	
6	faneata	DA	1.352	37	846	-	
7	faneata	NU	6	37	846	-	

Date referitoare la construcţii

Crt	Număr	Destinaţie construcţie	Supraf. (mp)	Situaţie juridică	Observaţii / Referinţe
A1.1	38681-C1	constructii de locuinte	72	Cu acte	Nr. niveluri:1; S. construita la sol:72 mp; S. construita desfasurata:72 mp; Locuință P, edificata in anul 1932
A1.2	38681-C2	constructii anexa	42	Cu acte	Nr. niveluri:1; S. construita la sol:42 mp; S. construita desfasurata:42 mp; Anexa P
A1.3	38681-C3	constructii anexa	35	Cu acte	Nr. niveluri:1; S. construita la sol:35 mp; S. construita desfasurata:35 mp; Anexa P, edificata in anul 1932

Document care conține date cu caracter personal, protejat de prevederile Regulamentului (UE) nr. 679/2016 și Legii 190/2018

Lungime Segmente

1) Valorile lungimilor segmentelor sunt obţinute din proiecţie în plan.

Punct început	X / Y	Punct sfârşit	X / Y	Lungime segment (** (m)
1	373.884,039 392.145,178	2	373.880,385 392.150,175	6.191
3	373.871,646 392.159,913	4	373.867,18 392.164,335	6.285
5	373.857,82 392.173,008	6	373.848,476 392.181,753	12.798
7	373.841,485 392.188,164	8	373.818,395 392.167,43	31.034
9	373.826,96 392.159,296	10	373.847,409 392.140,112	28.039
11	373.861,916 392.126,175	12	373.880,364 392.108,866	25.297
13	373.884,991 392.104,378	14	373.898,977 392.090,825	19.475
15	373.910,721 392.079,661	16	373.920,759 392.068,369	15.108
17	373.933,892 392.056,284	18	373.946,548 392.066,853	16.488
19	373.930,075 392.085,302	20	373.913,351 392.103,258	24.538
21	373.905,43 392.112,783	22	373.894,878 392.128,444	18.884

Punct început	X / Y	Punct sfârşit	X / Y	Lungime segment (** (m)
2	373.880,385 392.150,175	3	373.871,646 392.159,913	13.084
4	373.867,18 392.164,335	5	373.857,82 392.173,008	12.761
6	373.848,476 392.181,753	7	373.841,485 392.188,164	9.485
8	373.818,395 392.167,43	9	373.826,96 392.159,296	11.812
10	373.847,409 392.140,112	11	373.861,916 392.126,175	20.117
12	373.880,364 392.108,866	13	373.884,991 392.104,378	6.447
14	373.898,977 392.090,825	15	373.910,721 392.079,661	16.204
16	373.920,759 392.068,369	17	373.933,892 392.056,284	17.847
18	373.946,548 392.066,853	19	373.930,075 392.085,302	24.732
20	373.913,351 392.103,258	21	373.905,43 392.112,783	12.388
22	373.894,878 392.128,444	1	373.884,039 392.145,178	19.938

**** Lungimile segmentelor sunt determinate în planul de proiecţie Stereo 70 şi sunt rotunjite la 1 milimetru.**
***** Distanţa dintre puncte este formată din segmente cumulate ce sunt mai mici decât valoarea 1 milimetru.**

Neutilizabil în circuitul civil

DATE DESPRE IMOBILUL NR. 896

Oficiul de Cadastru şi Publicitate Imobiliară GORJ
Biroul de Cadastru şi Publicitate Imobiliară Targu Jiu

A. Partea I. Descrierea imobilului

TEREN Necunoscut

Adresa: Loc. Budieni, Str Pîrvulești, Nr. 10, Jud. Gorj

Nr. Crt	Nr cadastral Nr. topografic	Suprafaţa* (mp)	Observaţii / Referinţe
A1		2.827	Sector cadastral:113 Teren neimprejmuit;

B. Partea II. Proprietari şi acte

Inscrieri privitoare la dreptul de proprietate şi alte drepturi reale		Referinţe
/		
Act Administrativ nr. 14886427, din 03/10/2003 emis de CJPSDPAT Gorj;		
B1	Intabulare, drept de PROPRIETATE, dobandit prin Reconstituire, cota actuala 1/1	A1
	1) **Cochină Gr C Constantin**	

C. Partea III. SARCINI .

Inscrieri privind dezmembramintele dreptului de proprietate, drepturi reale de garanţie şi sarcini	Referinţe
NU SUNT	

Neutilizabil în circuitul civil

Anexa Nr. 1 La Partea I

Teren

Nr cadastral	Suprafaţa (mp)*	Observaţii / Referinţe
	2.827	

* Suprafaţa este determinată in planul de proiecţie Stereo 70.

DETALII LINIARE IMOBIL

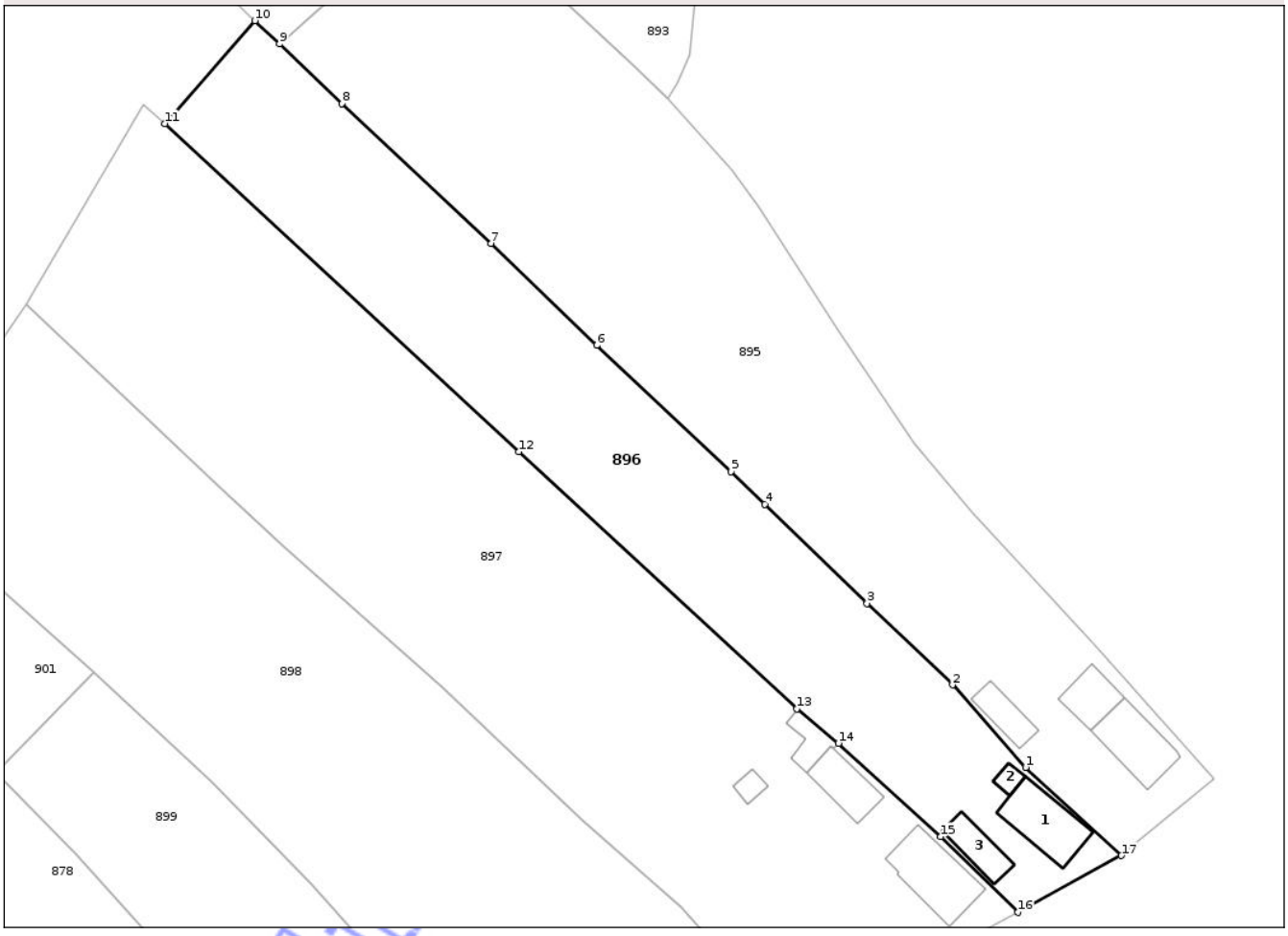

Date referitoare la teren

Crt	Categorie folosință	Intra vilan	Suprafaţa (mp)	Tarla	Parcelă	Nr. topo	Observaţii / Referinţe
1	curti constructii	DA	523	37	853	-	
2	faneata	DA	672	37	854, 855	-	
3	vie	DA	76	37	855	-	
4	vie	NU	66	37	856	-	
5	faneata	NU	943	37	856	-	
6	arabil	NU	547	37	856	-	

Date referitoare la construcţii

Crt	Număr	Destinaţie construcţie	Supraf. (mp)	Situaţie juridică	Observaţii / Referinţe
A1.1		constructii de locuinte	77	Fara acte	Nr. niveluri:1; S. construita la sol:77 mp; S. construita desfasurata:77 mp; parter
A1.2		constructii anexa	10	Fara acte	Nr. niveluri:1; S. construita la sol:10 mp; S. construita desfasurata:10 mp; parter
A1.3		constructii anexa	39	Fara acte	Nr. niveluri:1; S. construita la sol:39 mp; S. construita desfasurata:39 mp; parter

Document care conține date cu caracter personal, protejat de prevederile Regulamentului (UE) nr. 679/2016 și Legii 190/2018

Lungime Segmente
1) Valorile lungimilor segmentelor sunt obţinute din proiecţie în plan.

Punct început	X / Y	Punct sfârşit	X / Y	Lungime segment (** (m)
1	373.920,759 392.068,369	2	373.910,721 392.079,661	15.108
2	373.910,721 392.079,661	3	373.898,977 392.090,825	16.204
3	373.898,977 392.090,825	4	373.884,991 392.104,378	19.475
4	373.884,991 392.104,378	5	373.880,364 392.108,866	6.447
5	373.880,364 392.108,866	6	373.861,916 392.126,175	25.297
6	373.861,916 392.126,175	7	373.847,409 392.140,112	20.117
7	373.847,409 392.140,112	8	373.826,96 392.159,296	28.039
8	373.826,96 392.159,296	9	373.818,395 392.167,43	11.812
9	373.818,395 392.167,43	10	373.815,022 392.170,633	4.651
10	373.815,022 392.170,633	11	373.802,647 392.156,542	18.754
11	373.802,647 392.156,542	12	373.851,218 392.111,583	66.184
12	373.851,218 392.111,583	13	373.889,396 392.076,404	51.915
13	373.889,396 392.076,404	14	373.895,068 392.071,658	7.395
14	373.895,068 392.071,658	15	373.909,092 392.058,889	18.967
15	373.909,092 392.058,889	16	373.919,661 392.048,504	14.817
16	373.919,661 392.048,504	17	373.933,892 392.056,284	16.219
17	373.933,892 392.056,284	1	373.920,759 392.068,369	17.847

** Lungimile segmentelor sunt determinate în planul de proiecţie Stereo 70 şi sunt rotunjite la 1 milimetru.
*** Distanţa dintre puncte este formată din segmente cumulate ce sunt mai mici decât valoarea 1 milimetru.

Neutilizabil în circuitul civil

DATE DESPRE IMOBILUL NR. 878

Oficiul de Cadastru şi Publicitate Imobiliară GORJ
Biroul de Cadastru şi Publicitate Imobiliară Targu Jiu

A. Partea I. Descrierea imobilului

TEREN Necunoscut

Adresa: Loc. Budieni, Str Pîrvulești, Nr. 18, Jud. Gorj

Nr. Crt	Nr cadastral Nr. topografic	Suprafaţa* (mp)	Observaţii / Referinţe
A1	39590	7.734	Sector cadastral:113 Teren neimprejmuit;

Construcţii

Crt	Nr cadastral Nr. topografic	Adresa	Observaţii / Referinţe
A1.1	39590-C1	Loc. Budieni, Str Pîrvulești, Nr. 18, Jud. Gorj	Nr. niveluri:1; S. construita la sol:65 mp; S. construita desfasurata:65 mp; Casa de locuit, P, construită în anul 1940

B. Partea II. Proprietari şi acte

Inscrieri privitoare la dreptul de proprietate şi alte drepturi reale		Referinţe
102080 / 08/10/2024		
Act Notarial nr. 99, din 23/10/2023 emis de NP Renee Lidia Andronache (act notarial nr 32 din 15.03.2024, emis de NP RENEE LIDIA ANDRONACHE;act administrativ nr 12481 din 10.09.2024, emis de UAT SCOARTA; act administrativ nr 12307 din 04.09.2024, emis de COMUNA SCOARTA;act notarial nr 02 din 16.01.2024, emis de NP ALEXANDRA LUCIA STANCU;act administrativ nr 148861210 din 06.03.2006, emis de CJPSDPAT GORJ);		
B1	Intabulare, drept de PROPRIETATE, dobandit prin Reconstituire, cota actuala 1/4	A1
	1) **Ivan Teodosie**, bun propriu	
B2	Intabulare, drept de PROPRIETATE, dobandit prin Succesiune, cota actuala 12/32	A1
	1) **Ivan Teodosie**, bun propriu	
B3	Intabulare, drept de PROPRIETATE, dobandit prin Succesiune, cota actuala 1/2	A1.1
	1) **Ivan Teodosie**, bun propriu	
B4	"imobil aflat sub incidența prevederilor art. 3 alin.1 din legea 17/2014"	A1
33355 / 03/04/2025		
Act Notarial nr. 1841, din 03/04/2025 emis de NP. Prajanu Ioan Claudiu;		
B5	Intabulare, drept de PROPRIETATEcu titlu de drept partaj voluntar, dobandit prin Conventie, cota actuala 3/8	A1
	1) **Ivan Teodosie**, bun propriu	
B6	Intabulare, drept de PROPRIETATEcu titlu de drept partaj voluntar, dobandit prin Conventie, cota actuala 1/2	A1.1
	1) **Ivan Teodosie**, bun propriu	

C. Partea III. SARCINI .

Inscrieri privind dezmembramintele dreptului de proprietate, drepturi reale de garanţie şi sarcini	Referinţe
NU SUNT	

Nevalidat pentru circuitul civil

Anexa Nr. 1 La Partea I

Teren

Nr cadastral	Suprafaţa (mp)*	Observaţii / Referinţe
39590	7.734	

* Suprafaţa este determinată in planul de proiecţie Stereo 70.

DETALII LINIARE IMOBIL

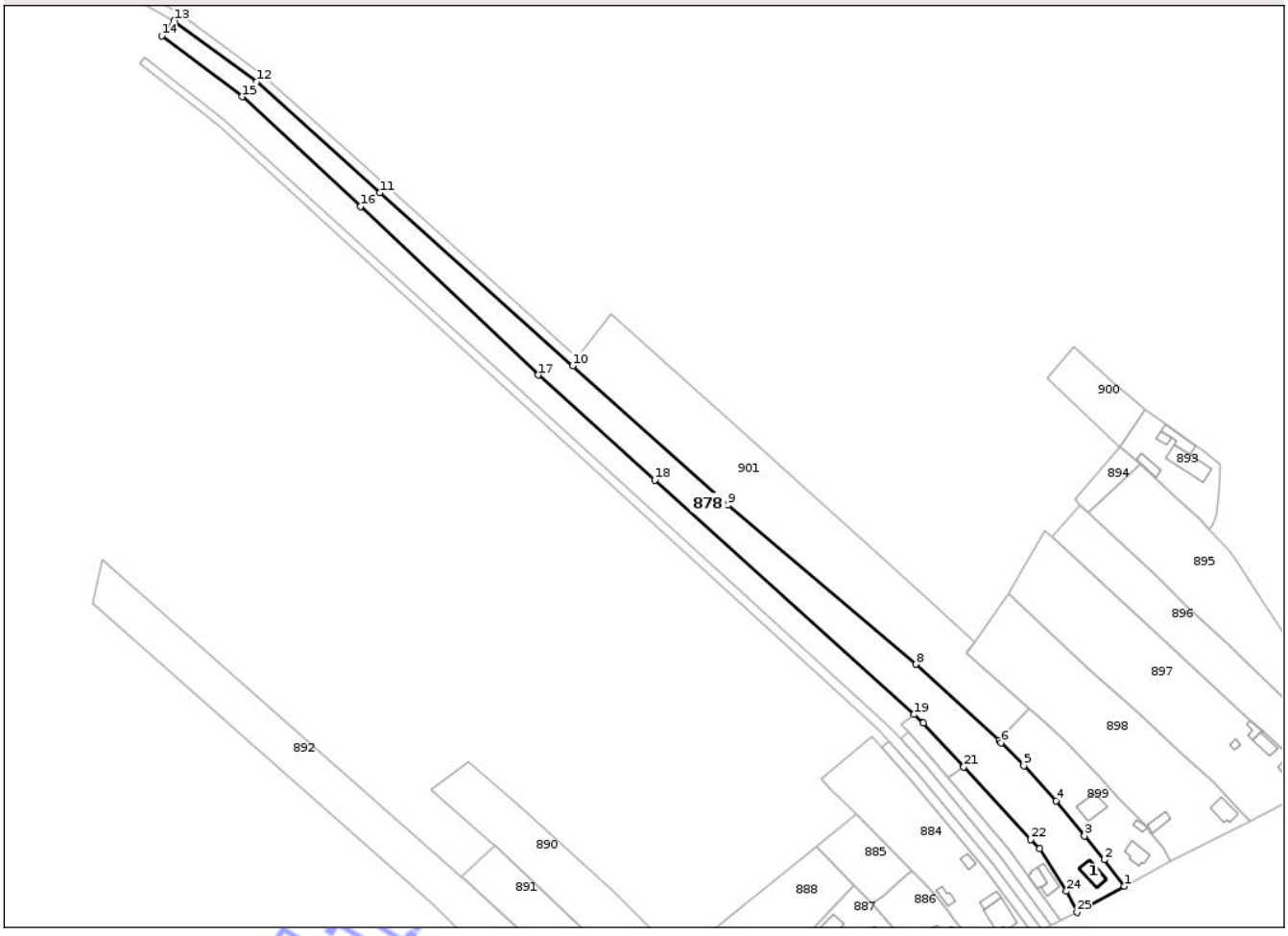

Date referitoare la teren

Crt	Categorie folosință	Intra vilan	Suprafaţa (mp)	Tarla	Parcelă	Nr. topo	Observaţii / Referinţe
1	curti constructii	DA	789	38	872	-	tarla 37 eronată în act, corect conform plan cadastral tarla 38
2	livada	DA	452	38	872	-	
3	arabil	DA	400	60	2429	-	
4	arabil	NU	5.013	60	2429	-	
5	neproductiv	NU	1.080	60	2431	-	

Date referitoare la construcţii

Crt	Număr	Destinaţie construcţie	Supraf. (mp)	Situaţie juridică	Observaţii / Referinţe
A1.1	39590-C1	constructii de locuinte	65	Cu acte	Nr. niveluri:1; S. construita la sol:65 mp; S. construita desfasurata:65 mp; Casa de locuit, P, construită în anul 1940

Lungime Segmente

1) Valorile lungimilor segmentelor sunt obţinute din proiecţie în plan.

Punct început	X / Y	Punct sfârşit	X / Y	Lungime segment (** (m)

Punct început	X / Y	Punct sfârşit	X / Y	Lungime segment (** (m)

Document care conține date cu caracter personal, protejat de prevederile Regulamentului (UE) nr. 679/2016 și Legii 190/2018

Punct început	X / Y	Punct sfârşit	X / Y	Lungime segment (** (m)
1	373.834,356 392.003,873	2	373.825,484 392.015,409	14.553
3	373.816,883 392.025,832	4	373.804,437 392.041,124	19.717
5	373.790,382 392.056,598	6	373.780,467 392.066,625	14.101
7	373.779,459 392.067,674	8	373.743,127 392.100,868	49.213
9	373.660,76 392.170,42	10	373.592,859 392.231,364	91.24
11	373.508,597 392.306,994	12	373.454,577 392.355,479	72.588
13	373.418,429 392.382,195	14	373.413,034 392.375,631	8.497
15	373.448,191 392.348,992	16	373.499,994 392.301,056	70.579
17	373.577,822 392.227,335	18	373.628,765 392.181,432	68.573
19	373.742,164 392.078,92	20	373.746,314 392.075,169	5.594
21	373.764,098 392.056,072	22	373.793,418 392.024,28	43.248
23	373.797,211 392.020,275	24	373.809,002 392.001,676	22.022
25	373.813,575 391.992,45	1	373.834,356 392.003,873	23.714

Punct început	X / Y	Punct sfârşit	X / Y	Lungime segment (** (m)
2	373.825,484 392.015,409	3	373.816,883 392.025,832	13.514
4	373.804,437 392.041,124	5	373.790,382 392.056,598	20.905
6	373.780,467 392.066,625	7	373.779,459 392.067,674	1.454
8	373.743,127 392.100,868	9	373.660,76 392.170,42	107.804
10	373.592,859 392.231,364	11	373.508,597 392.306,994	113.225
12	373.454,577 392.355,479	13	373.418,429 392.382,195	44.949
14	373.413,034 392.375,631	15	373.448,191 392.348,992	44.11
16	373.499,994 392.301,056	17	373.577,822 392.227,335	107.201
18	373.628,765 392.181,432	19	373.742,164 392.078,92	152.866
20	373.746,314 392.075,169	21	373.764,098 392.056,072	26.095
22	373.793,418 392.024,28	23	373.797,211 392.020,275	5.516
24	373.809,002 392.001,676	25	373.813,575 391.992,45	10.297

**** Lungimile segmentelor sunt determinate în planul de proiecţie Stereo 70 şi sunt rotunjite la 1 milimetru.**
***** Distanţa dintre puncte este formată din segmente cumulate ce sunt mai mici decât valoarea 1 milimetru.**

Neutilizabil în circuitul civil

DATE DESPRE IMOBILUL NR. 879

Oficiul de Cadastru şi Publicitate Imobiliară GORJ
Biroul de Cadastru şi Publicitate Imobiliară Targu Jiu

A. Partea I. Descrierea imobilului

TEREN Extravilan

Adresa: Jud. Gorj

Nr. Crt	Nr cadastral Nr. topografic	Suprafaţa* (mp)	Observaţii / Referinţe
A1		237	Sector cadastral:113 Teren neimprejmuit;

B. Partea II. Proprietari şi acte

Inscrieri privitoare la dreptul de proprietate şi alte drepturi reale		Referinţe
/		
Act Administrativ nr. 20850, din 14/10/2025 emis de Primăria Com. Scoarța;		
B1	Inscrierea posesiei, drept de PROPRIETATE, dobandit prin Lege, cota actuala 1/1	A1
	1) **NEIDENTIFICAT NEIDENTIFICAT**	
Act Normativ nr. 7, din 13/03/1996 emis de Parlamentul României (,art.13);		
B2	Se notează mențiunea de proprietar neidentificat.	A1

C. Partea III. SARCINI .

Inscrieri privind dezmembramintele dreptului de proprietate, drepturi reale de garanţie şi sarcini	Referinţe
NU SUNT	

Neutilizabil în circuitul civil

Anexa Nr. 1 La Partea I

Teren

Nr cadastral	Suprafaţa (mp)*	Observaţii / Referinţe
	237	

* Suprafaţa este determinată in planul de proiecţie Stereo 70.

DETALII LINIARE IMOBIL

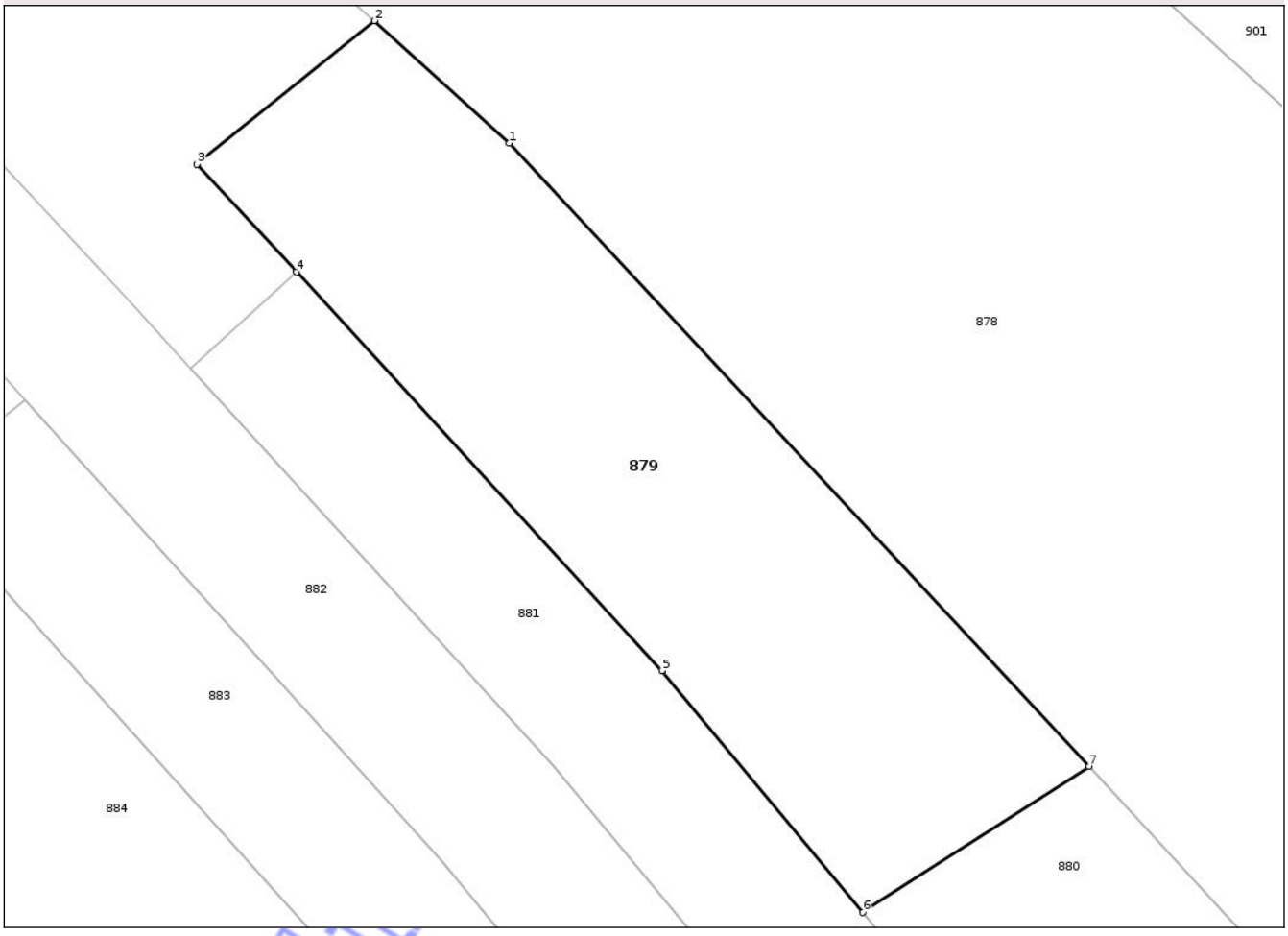

Date referitoare la teren

Crt	Categorie folosință	Intra vilan	Suprafaţa (mp)	Tarla	Parcelă	Nr. topo	Observaţii / Referinţe
1	pasune	NU	237	38	874/2	-	

Lungime Segmente
1) Valorile lungimilor segmentelor sunt obţinute din proiecţie în plan.

Punct început	X / Y	Punct sfârşit	X / Y	Lungime segment (** (m)
1	373.746,314 392.075,169	2	373.742,164 392.078,92	5.594
2	373.742,164 392.078,92	3	373.736,728 392.074,521	6.993
3	373.736,728 392.074,521	4	373.739,774 392.071,228	4.486
4	373.739,774 392.071,228	5	373.750,989 392.059,006	16.588
5	373.750,989 392.059,006	6	373.757,157 392.051,597	9.64

Document care conține date cu caracter personal, protejat de prevederile Regulamentului (UE) nr. 679/2016 și Legii 190/2018

Punct început	X / Y	Punct sfârşit	X / Y	Lungime segment (** (m)
6	373.757,157 392.051,597	7	373.764,098 392.056,072	8.258
7	373.764,098 392.056,072	1	373.746,314 392.075,169	26.095

** Lungimile segmentelor sunt determinate în planul de proiecţie Stereo 70 şi sunt rotunjite la 1 milimetru.
*** Distanţa dintre puncte este formată din segmente cumulate ce sunt mai mici decât valoarea 1 milimetru.

Neutilizabil în circuitul civil

DATE DESPRE IMOBILUL NR. 885

Oficiul de Cadastru şi Publicitate Imobiliară GORJ
Biroul de Cadastru şi Publicitate Imobiliară Targu Jiu

A. Partea I. Descrierea imobilului

TEREN Necunoscut

Adresa: Loc. Budieni, Jud. Gorj

Nr. Crt	Nr cadastral Nr. topografic	Suprafaţa* (mp)	Observaţii / Referinţe
A1		787	Sector cadastral:113 Teren neimprejmuit;

B. Partea II. Proprietari şi acte

Inscrieri privitoare la dreptul de proprietate şi alte drepturi reale		Referinţe
/		
Act Administrativ nr. 20850, din 14/10/2025 emis de Primăria Com. Scoarța;		
B1	Inscrierea posesiei, drept de PROPRIETATE, dobandit prin Lege, cota actuala 1/1	A1
	1) **NEIDENTIFICAT NEIDENTIFICAT**	
Act Normativ nr. 7, din 13/03/1996 emis de Parlamentul României (,art.13);		
B2	Se notează mențiunea de proprietar neidentificat.	A1

C. Partea III. SARCINI .

Inscrieri privind dezmembramintele dreptului de proprietate, drepturi reale de garanţie şi sarcini	Referinţe
NU SUNT	

Neutilizabil în circuitul civil

Anexa Nr. 1 La Partea I

Teren

Nr cadastral	Suprafaţa (mp)*	Observaţii / Referinţe
	787	

* Suprafaţa este determinată in planul de proiecţie Stereo 70.

DETALII LINIARE IMOBIL

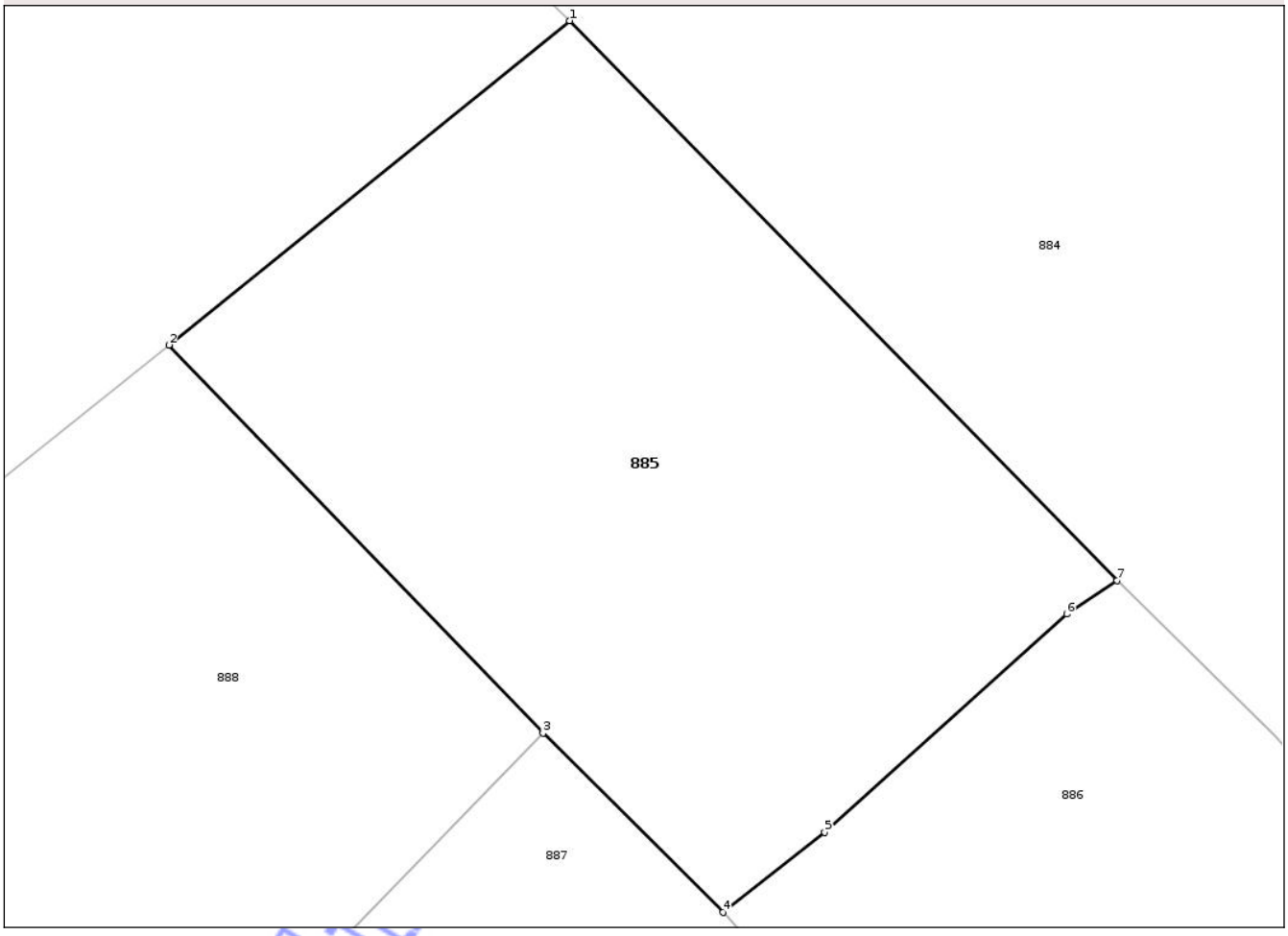

Date referitoare la teren

Crt	Categorie folosință	Intra vilan	Suprafaţa (mp)	Tarla	Parcelă	Nr. topo	Observaţii / Referinţe
1	faneata	DA	593	38	879/1	-	
2	vie	DA	36	38	879/1	-	
3	vie	NU	41	38	879/1	-	
4	faneata	NU	117	38	879/1	-	

Lungime Segmente

1) Valorile lungimilor segmentelor sunt obţinute din proiecţie în plan.

Punct început	X / Y	Punct sfârşit	X / Y	Lungime segment (** (m)
1	373.717,169 392.035,405	2	373.699,513 392.021,132	22.704
2	373.699,513 392.021,132	3	373.716,003 392.004,04	23.75
3	373.716,003 392.004,04	4	373.723,935 391.996,154	11.184

Document care conține date cu caracter personal, protejat de prevederile Regulamentului (UE) nr. 679/2016 și Legii 190/2018

Punct început	X / Y	Punct sfârşit	X / Y	Lungime segment (** (m)
4	373.723,935 391.996,154	5	373.728,416 391.999,682	5.703
5	373.728,416 391.999,682	6	373.739,086 392.009,292	14.36
6	373.739,086 392.009,292	7	373.741,313 392.010,762	2.668
7	373.741,313 392.010,762	1	373.717,169 392.035,405	34.499

** Lungimile segmentelor sunt determinate în planul de proiecţie Stereo 70 şi sunt rotunjite la 1 milimetru.
*** Distanţa dintre puncte este formată din segmente cumulate ce sunt mai mici decât valoarea 1 milimetru.

Neutilizabil în circuitul civil