

**DATE DESPRE IMOBILUL NR. 1491**

Oficiul de Cadastru și Publicitate Imobiliară GORJ
Biroul de Cadastru și Publicitate Imobiliară Targu Jiu

A. Partea I. Descrierea imobilului

TEREN Extravilan

Adresa: Jud. Gorj

Nr. Crt	Nr cadastral Nr. topografic	Suprafața* (mp)	Observații / Referințe
A1		670	Sector cadastral:14 Teren neimprejmuit;

B. Partea II. Proprietari și acte

Inscrieri privitoare la dreptul de proprietate și alte drepturi reale	Referințe
0 / 02/02/2026	
Act Normativ nr. 7, din 13/03/1996 emis de Parlamentul Romaniei (art. 13, alin. 1);	
B1	A1
Intabulare, drept de PROPRIETATE, dobandit prin Lege, cota actuala 1/1	
1) NEIDENTIFICAT NEIDENTIFICAT	
/	
Act Administrativ nr. 549, din 28/01/2026 emis de PRIMARIA SAULESTI;	
B2	A1
Se notează posesia faptică în favoarea lui MUSTEȚA GHEORGHE	
1) MUSTEȚA GHEORGHE	

C. Partea III. SARCINI .

Inscrieri privind dezmembramintele dreptului de proprietate, drepturi reale de garanție și sarcini	Referințe
NU SUNT	

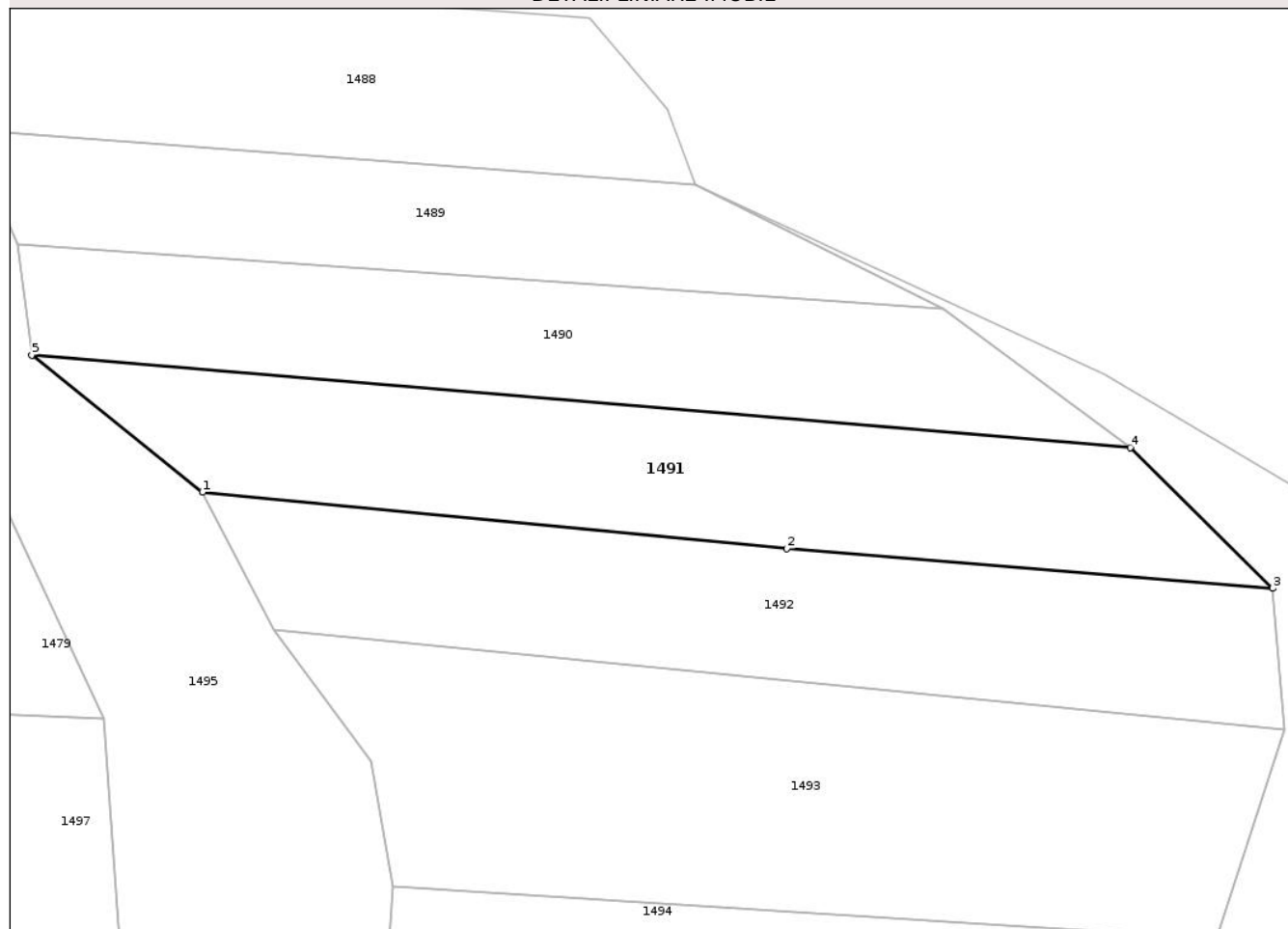
Anexa Nr. 1 La Partea I

Teren

Nr cadastral	Suprafața (mp)*	Observații / Referințe
	670	

* Suprafața este determinată în planul de proiecție Stereo 70.

DETALII LINIARE IMOBIL



Date referitoare la teren

Crt	Categorie folosință	Intra vilan	Suprafața (mp)	Tarla	Parcelă	Nr. topo	Observații / Referințe
1	arabil	NU	670	41	2424	-	

Lungime Segmente

1) Valorile lungimilor segmentelor sunt obținute din proiecție în plan.

Punct început	X / Y	Punct sfârșit	X / Y	Lungime segment (** (m)
1	379.527,789 372.033,475	2	379.568,506 372.029,541	40.907
2	379.568,506 372.029,541	3	379.602,378 372.026,778	33.984
3	379.602,378 372.026,778	4	379.592,451 372.036,589	13.956
4	379.592,451 372.036,589	5	379.515,896 372.043,023	76.826
5	379.515,896 372.043,023	1	379.527,789 372.033,475	15.251

** Lungimile segmentelor sunt determinate în planul de proiecție Stereo 70 și sunt rotunjite la 1 milimetru.

*** Distanța dintre puncte este formată din segmente cumulate ce sunt mai mici decât valoarea 1 milimetru.

Neutilizabil în Circuitul
Civil

**DATE DESPRE IMOBILUL NR. 1492**

Oficiul de Cadastru și Publicitate Imobiliară GORJ
Biroul de Cadastru și Publicitate Imobiliară Targu Jiu

A. Partea I. Descrierea imobilului

TEREN Extravilan

Adresa: Jud. Gorj

Nr. Crt	Nr cadastral Nr. topografic	Suprafața* (mp)	Observații / Referințe
A1		675	Sector cadastral:14 Teren neimprejmuit;

B. Partea II. Proprietari și acte

Inscrieri privitoare la dreptul de proprietate și alte drepturi reale	Referințe
0 / 02/02/2026	
Act Normativ nr. 7, din 13/03/1996 emis de Parlamentul Romaniei (art. 13, alin. 1);	
B1	A1
Intabulare, drept de PROPRIETATE, dobandit prin Lege, cota actuala 1/1	
1) NEIDENTIFICAT NEIDENTIFICAT	
/	
Act Administrativ nr. 550, din 28/01/2026 emis de PRIMARIA SAULESTI;	
B2	A1
Se notează posesia faptică în favoarea lui GLODEANU MARIA	
1) GLODEANU MARIA	

C. Partea III. SARCINI .

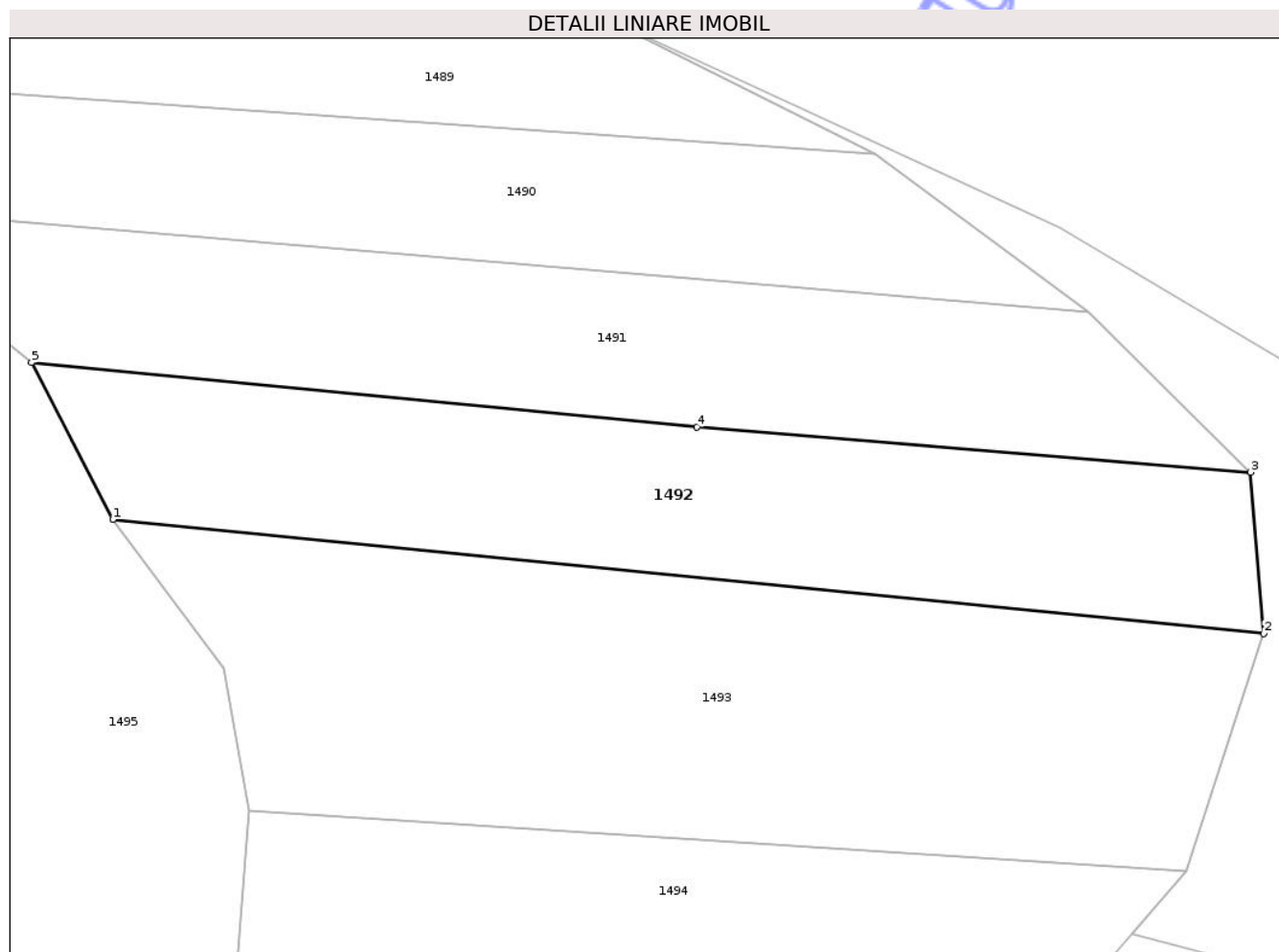
Inscrieri privind dezmembramintele dreptului de proprietate, drepturi reale de garanție și sarcini	Referințe
NU SUNT	

Anexa Nr. 1 La Partea I

Teren

Nr cadastral	Suprafața (mp)*	Observații / Referințe
	675	

* Suprafața este determinată în planul de proiecție Stereo 70.



Date referitoare la teren

Crt	Categorie folosință	Intra vilan	Suprafața (mp)	Tarla	Parcelă	Nr. topo	Observații / Referințe
1	arabil	NU	675	41	2425	-	

Lungime Segmente

1) Valorile lungimilor segmentelor sunt obținute din proiecție în plan.

Punct început	X / Y	Punct sfârșit	X / Y	Lungime segment (** (m)
1	379.532,756 372.023,886	2	379.603,194 372.016,913	70.783
2	379.603,194 372.016,913	3	379.602,378 372.026,778	9.899
3	379.602,378 372.026,778	4	379.568,506 372.029,541	33.984
4	379.568,506 372.029,541	5	379.527,789 372.033,475	40.907
5	379.527,789 372.033,475	1	379.532,756 372.023,886	10.799

** Lungimile segmentelor sunt determinate în planul de proiecție Stereo 70 și sunt rotunjite la 1 milimetru.

*** Distanța dintre puncte este formată din segmente cumulate ce sunt mai mici decât valoarea 1 milimetru.

Neutilizabil în Circuitul
Civil

**DATE DESPRE IMOBILUL NR. 1493**

Oficiul de Cadastru și Publicitate Imobiliară GORJ
Biroul de Cadastru și Publicitate Imobiliară Targu Jiu

A. Partea I. Descrierea imobilului

TEREN Extravilan

Adresa: Jud. Gorj

Nr. Crt	Nr cadastral Nr. topografic	Suprafața* (mp)	Observații / Referințe
A1		1.003	Sector cadastral:14 Teren neimprejmuit;

B. Partea II. Proprietari și acte

Inscrieri privitoare la dreptul de proprietate și alte drepturi reale	Referințe
0 / 02/02/2026	
Act Normativ nr. 7, din 13/03/1996 emis de Parlamentul Romaniei (art. 13, alin. 1);	
B1	A1
Intabulare, drept de PROPRIETATE, dobandit prin Lege, cota actuala 1/1 1) NEIDENTIFICAT NEIDENTIFICAT	
/	
Act Administrativ nr. 551, din 28/01/2026 emis de PRIMARIA SAULESTI;	
B2	A1
Se notează posesia faptică în favoarea lui CURĂLEA DAN 1) CURĂLEA DAN	

C. Partea III. SARCINI .

Inscrieri privind dezmembramintele dreptului de proprietate, drepturi reale de garanție și sarcini	Referințe
NU SUNT	

Anexa Nr. 1 La Partea I

Teren

Nr cadastral	Suprafața (mp)*	Observații / Referințe
	1.003	

* Suprafața este determinată în planul de proiecție Stereo 70.

DETALII LINIARE IMOBIL



Date referitoare la teren

Crt	Categorie folosință	Intra vilan	Suprafața (mp)	Tarla	Parcelă	Nr. topo	Observații / Referințe
1	arabil	NU	1.003	41	2426	-	

Lungime Segmente

1) Valorile lungimilor segmentelor sunt obținute din proiecție în plan.

Punct început	X / Y	Punct sfârșit	X / Y	Lungime segment (** (m)
1	379.539,552 372.014,785	2	379.541,082 372.006,048	8.87
2	379.541,082 372.006,048	3	379.598,455 372.002,356	57.492
3	379.598,455 372.002,356	4	379.603,194 372.016,913	15.31
4	379.603,194 372.016,913	5	379.532,756 372.023,886	70.783
5	379.532,756 372.023,886	1	379.539,552 372.014,785	11.359

** Lungimile segmentelor sunt determinate în planul de proiecție Stereo 70 și sunt rotunjite la 1 milimetru.

*** Distanța dintre puncte este formată din segmente cumulate ce sunt mai mici decât valoarea 1 milimetru.

Neutilizabil în Circuitul
Civil

**DATE DESPRE IMOBILUL NR. 1494**

Oficiul de Cadastru și Publicitate Imobiliară GORJ
Biroul de Cadastru și Publicitate Imobiliară Targu Jiu

A. Partea I. Descrierea imobilului

TEREN Extravilan

Adresa: Jud. Gorj

Nr. Crt	Nr cadastral Nr. topografic	Suprafața* (mp)	Observații / Referințe
A1		628	Sector cadastral:14 Teren neimprejmuit;

B. Partea II. Proprietari și acte

Inscrieri privitoare la dreptul de proprietate și alte drepturi reale	Referințe
0 / 02/02/2026	
Act Normativ nr. 7, din 13/03/1996 emis de Parlamentul Romaniei (art. 13, alin. 1);	
B1	A1
Intabulare, drept de PROPRIETATE, dobandit prin Lege, cota actuala 1/1	
1) NEIDENTIFICAT NEIDENTIFICAT	
/	
Act Administrativ nr. 552, din 28/01/2026 emis de PRIMARIA SAULESTI;	
B2	A1
Se notează posesia faptică în favoarea lul PETRESCU MIHAI	
1) PETRESCU MIHAI	

C. Partea III. SARCINI .

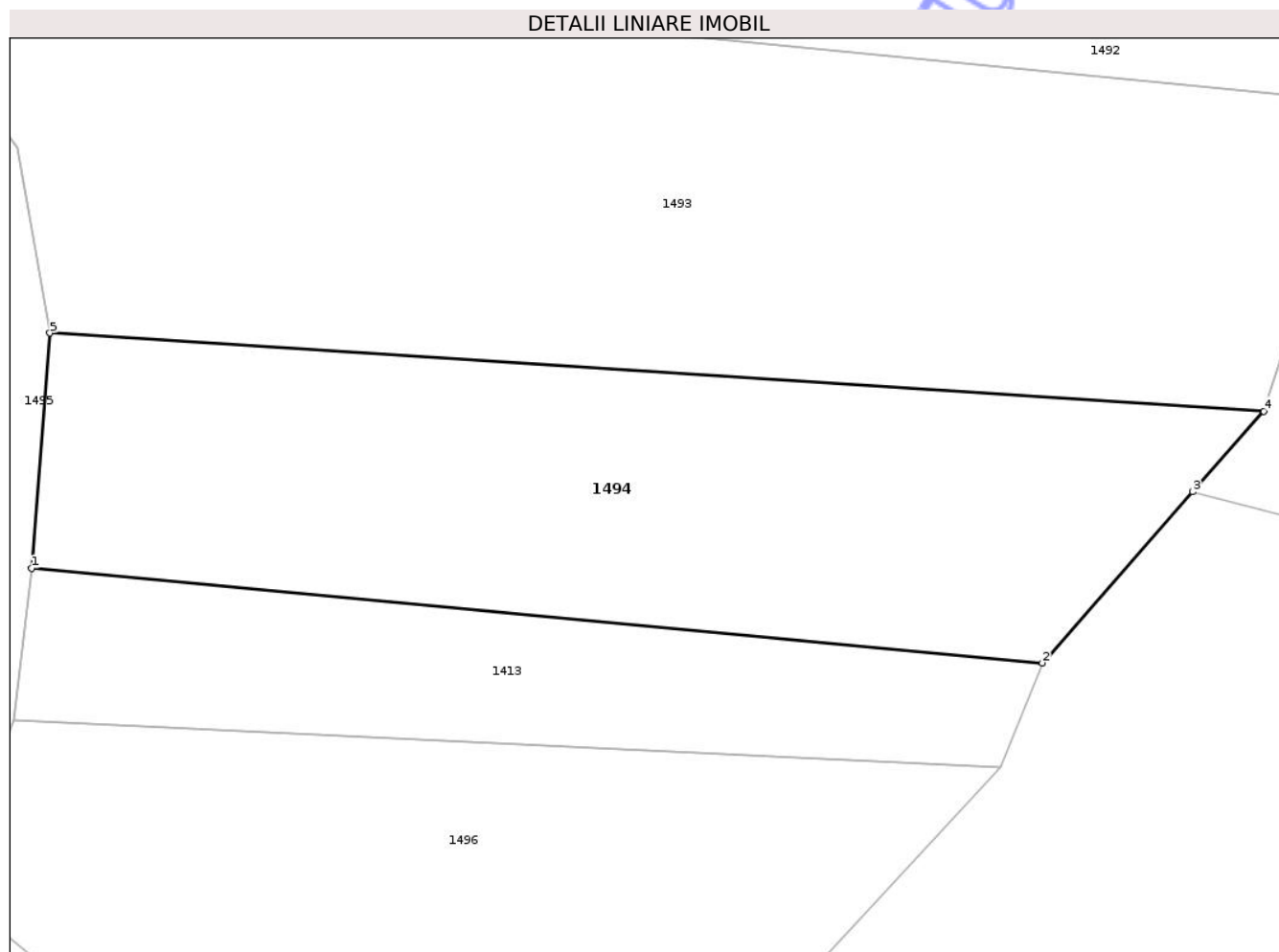
Inscrieri privind dezmembramintele dreptului de proprietate, drepturi reale de garanție și sarcini	Referințe
NU SUNT	

Anexa Nr. 1 La Partea I

Teren

Nr cadastral	Suprafața (mp)*	Observații / Referințe
	628	

* Suprafața este determinată în planul de proiecție Stereo 70.



Date referitoare la teren

Crt	Categorie folosință	Intra vilan	Suprafața (mp)	Tarla	Parcelă	Nr. topo	Observații / Referințe
1	arabil	NU	628	41	2427	-	

Lungime Segmente

1) Valorile lungimilor segmentelor sunt obținute din proiecție în plan.

Punct început	X / Y	Punct sfârșit	X / Y	Lungime segment (** (m)
1	379.540,218 371.994,932	2	379.587,988 371.990,466	47.978
2	379.587,988 371.990,466	3	379.595,098 371.998,543	10.76
3	379.595,098 371.998,543	4	379.598,455 372.002,356	5.08
4	379.598,455 372.002,356	5	379.541,082 372.006,048	57.492
5	379.541,082 372.006,048	1	379.540,218 371.994,932	11.149

** Lungimile segmentelor sunt determinate în planul de proiecție Stereo 70 și sunt rotunjite la 1 milimetru.

*** Distanța dintre puncte este formată din segmente cumulate ce sunt mai mici decât valoarea 1 milimetru.

Neutilizabil în Circuitul
Civil

**DATE DESPRE IMOBILUL NR. 1421**

Oficiul de Cadastru și Publicitate Imobiliară GORJ
Biroul de Cadastru și Publicitate Imobiliară Targu Jiu

A. Partea I. Descrierea imobilului

TEREN Intravilan

Adresa: Loc. Purcaru, Jud. Gorj

Nr. Crt	Nr cadastral Nr. topografic	Suprafața* (mp)	Observații / Referințe
A1		300	Sector cadastral:14 Teren imprejmuit;

Construcții

Crt	Nr cadastral Nr. topografic	Adresa	Observații / Referințe
A1.1		Loc. Purcaru, Jud. Gorj	Nr. niveluri:1; S. construita la sol:79 mp; S. construita desfasurata:79 mp; LOCUINTA

B. Partea II. Proprietari și acte

Inscrieri privitoare la dreptul de proprietate și alte drepturi reale		Referințe
0 / 02/02/2026		
Act Notarial nr. 2517, din 04/06/2002 emis de NP NEACȘA NISTORESCU;		
B1	Intabulare, drept de PROPRIETATEcu titlu de drept cump\U+0103rare, dobandit prin Conventie, cota actuala 1/1 1) MĂRGINEANU NICOLAE, bun comun 2) MĂRGINEANU VIOLETA	A1, A1.1

C. Partea III. SARCINI .

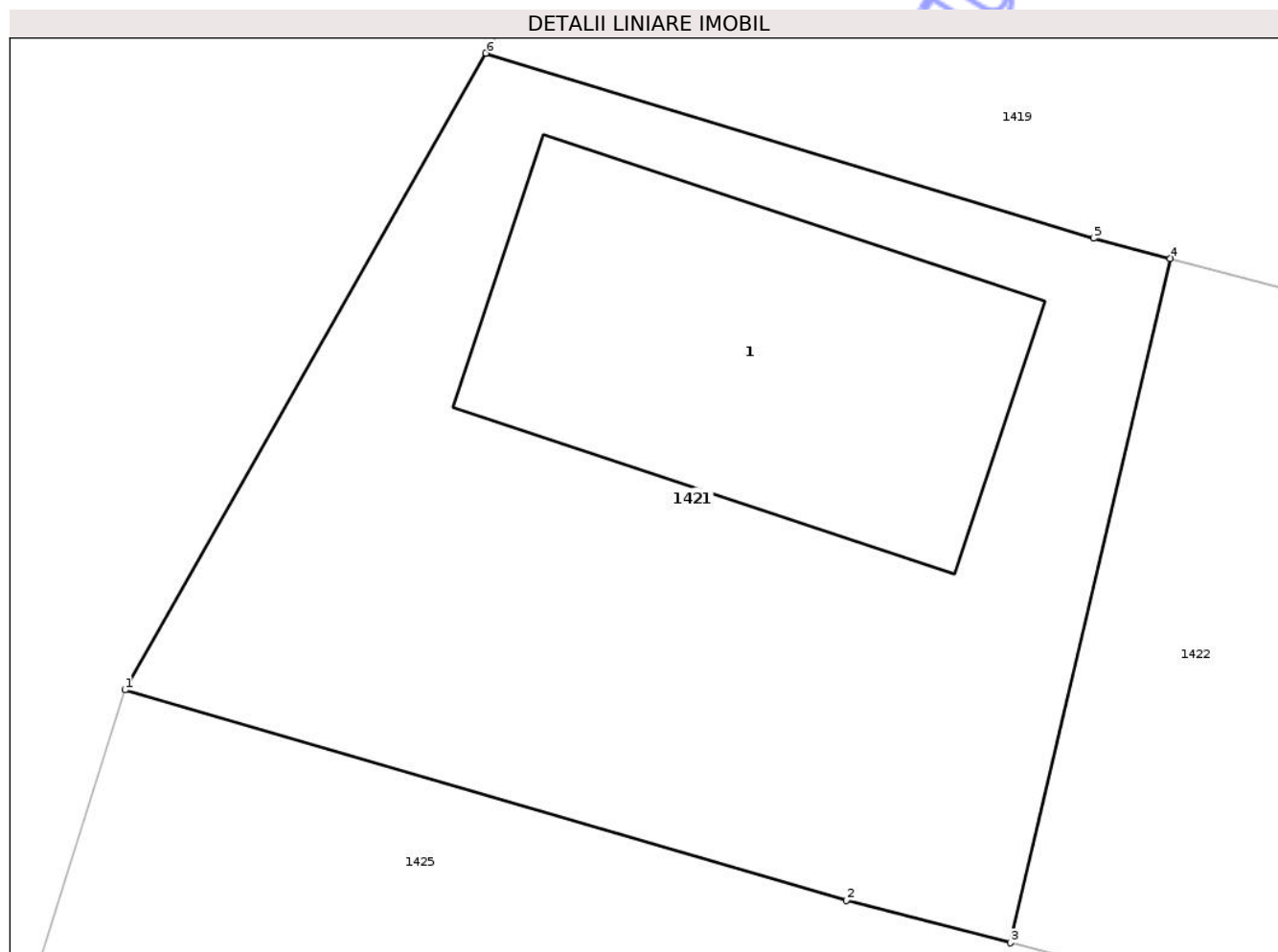
Inscrieri privind dezmembramintele dreptului de proprietate, drepturi reale de garanție și sarcini	Referințe
NU SUNT	

Anexa Nr. 1 La Partea I

Teren

Nr cadastral	Suprafața (mp)*	Observații / Referințe
	300	

* Suprafața este determinată în planul de proiecție Stereo 70.



Date referitoare la teren

Crt	Categorie folosință	Intra vilan	Suprafața (mp)	Tarla	Parcelă	Nr. topo	Observații / Referințe
1	curți constructii	DA	300	13	374/1	-	

Date referitoare la construcții

Crt	Număr	Destinație construcție	Supraf. (mp)	Situație juridică	Observații / Referințe
A1.1		construcții de locuințe	79	Cu acte	Nr. niveluri:1; S. construita la sol:79 mp; S. construita desfasurata:79 mp; LOCUINTA

Lungime Segmente

1) Valorile lungimilor segmentelor sunt obținute din proiecție în plan.

Punct început	X / Y	Punct sfârșit	X / Y	Lungime segment (** (m)
1	379.080,061 372.551,763	2	379.096,498 372.546,974	17.12
2	379.096,498 372.546,974	3	379.100,24 372.546,004	3.866
3	379.100,24 372.546,004	4	379.103,881 372.561,588	16.004
4	379.103,881 372.561,588	5	379.102,13 372.562,048	1.811

Punct început	X / Y	Punct sfârșit	X / Y	Lungime segment (** (m)
5	379.102,13 372.562,048	6	379.088,286 372.566,258	14.47
6	379.088,286 372.566,258	1	379.080,061 372.551,763	16.666

** Lungimile segmentelor sunt determinate în planul de proiecție Stereo 70 și sunt rotunjite la 1 milimetru.

*** Distanța dintre puncte este formată din segmente cumulate ce sunt mai mici decât valoarea 1 milimetru.

Neutilizabil în Circuitul Civil

**DATE DESPRE IMOBILUL NR. 1423**

Oficiul de Cadastru și Publicitate Imobiliară GORJ
Biroul de Cadastru și Publicitate Imobiliară Targu Jiu

A. Partea I. Descrierea imobilului

TEREN Necunoscut

Adresa: Loc. Purcaru, Jud. Gorj

Nr. Crt	Nr cadastral Nr. topografic	Suprafața* (mp)	Observații / Referințe
A1		5.853	Sector cadastral:14 Teren neimprejmuit;

B. Partea II. Proprietari și acte

Inscrieri privitoare la dreptul de proprietate și alte drepturi reale	Referințe
0 / 02/02/2026	
Act Normativ nr. 7, din 13/03/1996 emis de Parlamentul Romaniei (art. 13, alin. 1);	
B1	A1
Intabulare, drept de PROPRIETATE, dobandit prin Lege, cota actuala 1/1 1) NEIDENTIFICAT NEIDENTIFICAT	
/	
Act Administrativ nr. 510, din 28/01/2026 emis de PRIMARIA SAULESTI;	
B2	A1
Se notează posesia faptică în favoarea lui CURELEA NICOLAE 1) CURELEA NICOLAE	

C. Partea III. SARCINI .

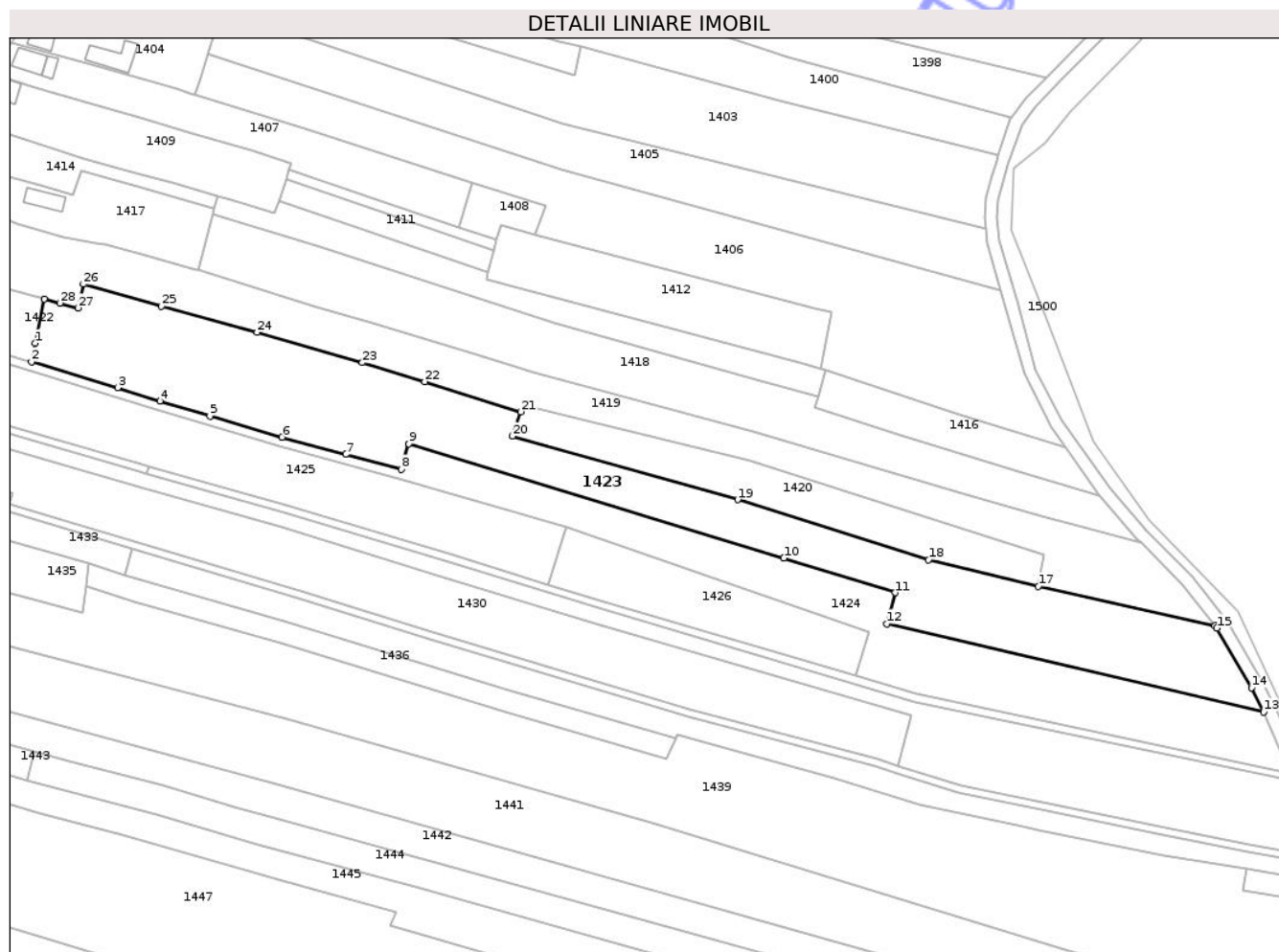
Inscrieri privind dezmembramintele dreptului de proprietate, drepturi reale de garanție și sarcini	Referințe
NU SUNT	

Anexa Nr. 1 La Partea I

Teren

Nr cadastral	Suprafața (mp)*	Observații / Referințe
	5.853	

* Suprafața este determinată în planul de proiecție Stereo 70.



Date referitoare la teren

Crt	Categorie folosință	Intravilan	Suprafața (mp)	Tarla	Parcelă	Nr. topo	Observații / Referințe
1	arabil	DA	26	41	2348	-	
2	arabil	NU	5.827	41	2348,2350	-	

Lungime Segmente

1) Valorile lungimilor segmentelor sunt obținute din proiecție în plan.

Punct început	X / Y	Punct sfârșit	X / Y	Lungime segment (** (m))
1	379.132,09 372.541,807	2	379.131,106 372.536,873	5.031
3	379.153,98 372.530,042	4	379.165,198 372.526,49	11.767
5	379.178,477 372.522,517	6	379.197,592 372.516,87	19.932
7	379.214,457 372.512,31	8	379.229,183 372.508,433	15.228

Punct început	X / Y	Punct sfârșit	X / Y	Lungime segment (** (m))
2	379.131,106 372.536,873	3	379.153,98 372.530,042	23.872
4	379.165,198 372.526,49	5	379.178,477 372.522,517	13.861
6	379.197,592 372.516,87	7	379.214,457 372.512,31	17.471
8	379.229,183 372.508,433	9	379.231,23 372.515,163	7.034

Punct început	X / Y	Punct sfârșit	X / Y	Lungime segment (** (m)
9	379.231,23 372.515,163	10	379.330,768 372.484,812	104.063
11	379.360,364 372.475,642	12	379.358,147 372.467,41	8.526
13	379.458,172 372.444,038	14	379.454,894 372.450,407	7.163
15	379.445,73 372.466,253	16	379.445,263 372.466,856	0.763
17	379.398,313 372.477,321	18	379.369,218 372.484,351	29.932
19	379.318,57 372.500,293	20	379.258,753 372.517,16	62.15
21	379.260,933 372.523,62	22	379.235,486 372.531,609	26.671
23	379.218,89 372.536,64	24	379.190,97 372.544,686	29.056
25	379.165,598 372.551,653	26	379.144,867 372.557,466	21.531
27	379.143,412 372.551,193	28	379.138,589 372.552,479	4.992
29	379.134,437 372.553,585	1	379.132,09 372.541,807	12.01

Punct început	X / Y	Punct sfârșit	X / Y	Lungime segment (** (m)
10	379.330,768 372.484,812	11	379.360,364 372.475,642	30.984
12	379.358,147 372.467,41	13	379.458,172 372.444,038	102.719
14	379.454,894 372.450,407	15	379.445,73 372.466,253	18.305
16	379.445,263 372.466,856	17	379.398,313 372.477,321	48.102
18	379.369,218 372.484,351	19	379.318,57 372.500,293	53.098
20	379.258,753 372.517,16	21	379.260,933 372.523,62	6.818
22	379.235,486 372.531,609	23	379.218,89 372.536,64	17.342
24	379.190,97 372.544,686	25	379.165,598 372.551,653	26.311
26	379.144,867 372.557,466	27	379.143,412 372.551,193	6.44
28	379.138,589 372.552,479	29	379.134,437 372.553,585	4.296

** Lungimile segmentelor sunt determinate în planul de proiecție Stereo 70 și sunt rotunjite la 1 milimetru.

*** Distanța dintre puncte este formată din segmente cumulate ce sunt mai mici decât valoarea 1 milimetru.

**DATE DESPRE IMOBILUL NR. 1426**

Oficiul de Cadastru și Publicitate Imobiliară GORJ
Biroul de Cadastru și Publicitate Imobiliară Targu Jiu

A. Partea I. Descrierea imobilului

TEREN Extravilan

Adresa: Jud. Gorj

Nr. Crt	Nr cadastral Nr. topografic	Suprafața* (mp)	Observații / Referințe
A1		1.200	Sector cadastral:14 Teren neimprejmuit;

B. Partea II. Proprietari și acte

Inscrieri privitoare la dreptul de proprietate și alte drepturi reale		Referințe
0 / 02/02/2026		
Act Administrativ nr. 1505170, din 21/08/2007 emis de CJPSDPAT GORJ;		
B1	Intabulare, drept de PROPRIETATE, dobandit prin Reconstituire, cota actuala 1/1 1) STĂICULESCU GRIGORE	A1

C. Partea III. SARCINI .

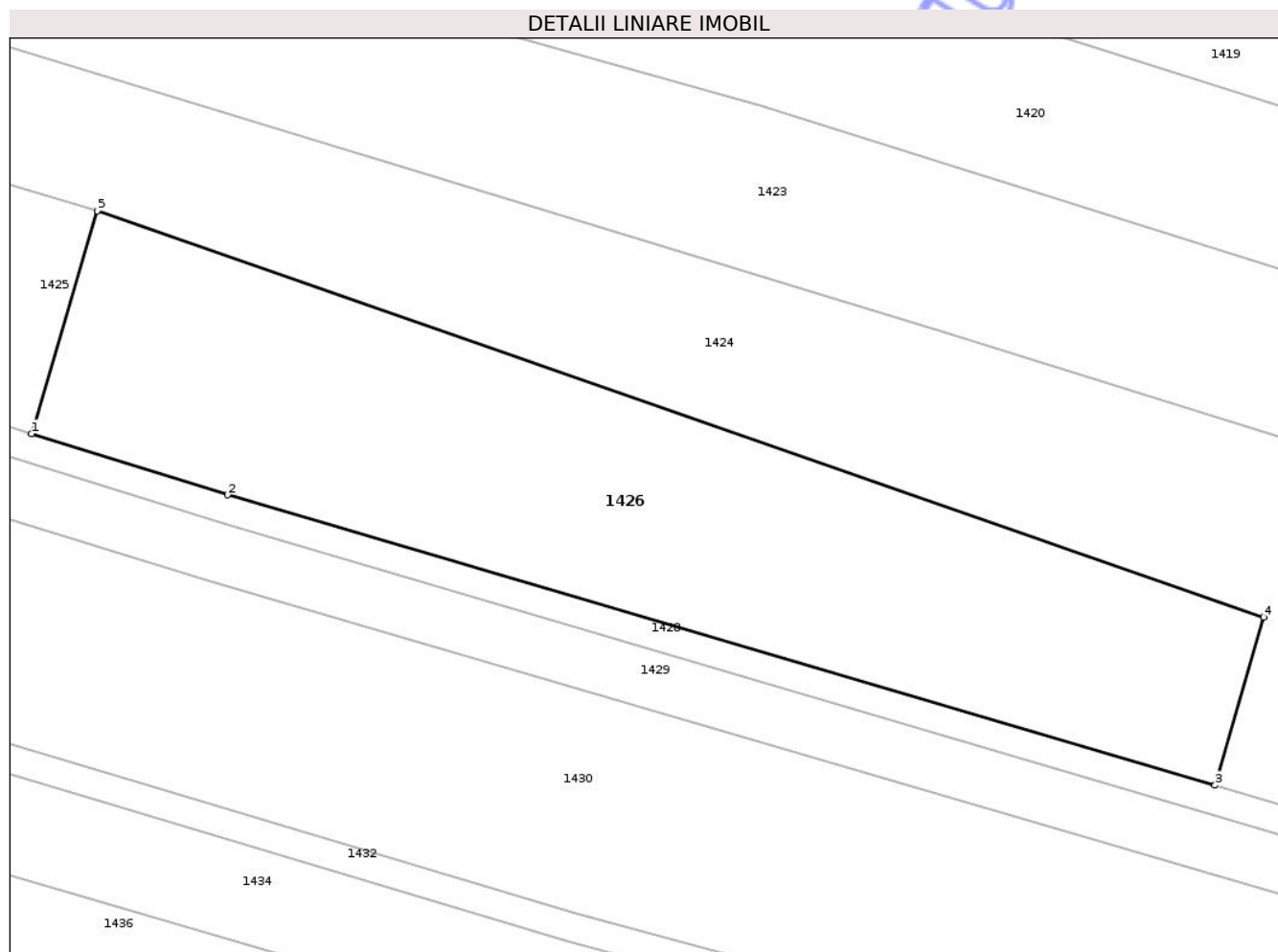
Inscrieri privind dezmembramintele dreptului de proprietate, drepturi reale de garanție și sarcini	Referințe
NU SUNT	

Anexa Nr. 1 La Partea I

Teren

Nr cadastral	Suprafața (mp)*	Observații / Referințe
	1.200	

* Suprafața este determinată în planul de proiecție Stereo 70.



Date referitoare la teren

Crt	Categorie folosință	Intra vilan	Suprafața (mp)	Tarla	Parcelă	Nr. topo	Observații / Referințe
1	arabil	NU	1.200	41	2352/3	-	

Lungime Segmente

1) Valorile lungimilor segmentelor sunt obținute din proiecție în plan.

Punct început	X / Y	Punct sfârșit	X / Y	Lungime segment (** (m)
1	379.268,345 372.477,714	2	379.281,851 372.473,503	14.147
2	379.281,851 372.473,503	3	379.349,879 372.453,521	70.902
3	379.349,879 372.453,521	4	379.353,234 372.465,074	12.03
4	379.353,234 372.465,074	5	379.272,868 372.493,061	85.1
5	379.272,868 372.493,061	1	379.268,345 372.477,714	16.0

** Lungimile segmentelor sunt determinate în planul de proiecție Stereo 70 și sunt rotunjite la 1 milimetru.

*** Distanța dintre puncte este formată din segmente cumulate ce sunt mai mici decât valoarea 1 milimetru.

Neutilizabil în Circuitul
Civil

**DATE DESPRE IMOBILUL NR. 1427**

Oficiul de Cadastru și Publicitate Imobiliară GORJ
Biroul de Cadastru și Publicitate Imobiliară Targu Jiu

A. Partea I. Descrierea imobilului

TEREN Necunoscut

Adresa: Loc. Purcaru, Jud. Gorj

Nr. Crt	Nr cadastral Nr. topografic	Suprafața* (mp)	Observații / Referințe
A1		180	Sector cadastral:14 Teren neimprejmuit;

B. Partea II. Proprietari și acte

Inscrieri privitoare la dreptul de proprietate și alte drepturi reale	Referințe
0 / 02/02/2026	
Act Normativ nr. 7, din 13/03/1996 emis de Parlamentul Romaniei (art. 13, alin. 1);	
B1	A1
Intabulare, drept de PROPRIETATE, dobandit prin Lege, cota actuala 1/1	
1) NEIDENTIFICAT NEIDENTIFICAT	
/	
Act Administrativ nr. 511, din 28/01/2026 emis de PRIMARIA SAULESTI;	
B2	A1
Se notează posesia faptică în favoarea lui CURELEA NICOLAE	
1) CURELEA NICOLAE	

C. Partea III. SARCINI .

Inscrieri privind dezmembramintele dreptului de proprietate, drepturi reale de garanție și sarcini	Referințe
NU SUNT	

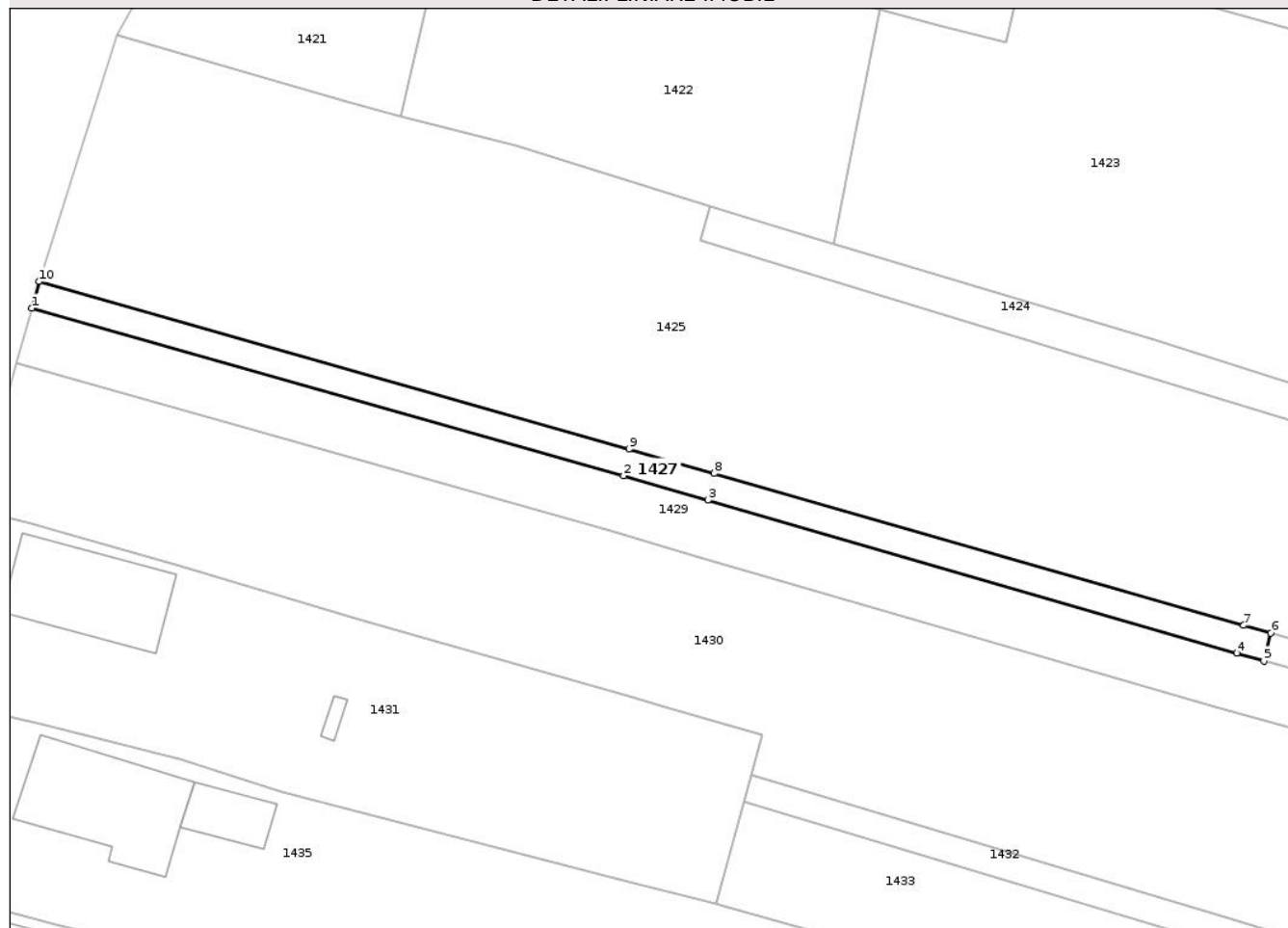
Anexa Nr. 1 La Partea I

Teren

Nr cadastral	Suprafața (mp)*	Observații / Referințe
	180	

* Suprafața este determinată în planul de proiecție Stereo 70.

DETALII LINIARE IMOBIL



Date referitoare la teren

Crt	Categorie folosință	Intravilan	Suprafața (mp)	Tarla	Parcelă	Nr. topo	Observații / Referințe
1	arabil	DA	97	41	2353/1	-	
2	arabil	NU	83	41	2353/1	-	

Lungime Segmente

1) Valorile lungimilor segmentelor sunt obținute din proiecție în plan.

Punct început	X / Y	Punct sfârșit	X / Y	Lungime segment (** (m))
1	379.073,997 372.532,33	2	379.116,138 372.520,399	43.797
2	379.116,138 372.520,399	3	379.122,151 372.518,662	6.258
3	379.122,151 372.518,662	4	379.159,834 372.507,779	39.224
4	379.159,834 372.507,779	5	379.161,761 372.507,239	2.001

Punct început	X / Y	Punct sfârșit	X / Y	Lungime segment (** (m)
5	379.161,761 372.507,239	6	379.162,246 372.509,221	2.04
6	379.162,246 372.509,221	7	379.160,32 372.509,762	2.001
7	379.160,32 372.509,762	8	379.122,592 372.520,569	39.246
8	379.122,592 372.520,569	9	379.116,527 372.522,306	6.309
9	379.116,527 372.522,306	10	379.074,508 372.534,214	43.674
10	379.074,508 372.534,214	1	379.073,997 372.532,33	1.952

** Lungimile segmentelor sunt determinate în planul de proiecție Stereo 70 și sunt rotunjite la 1 milimetru.

*** Distanța dintre puncte este formată din segmente cumulate ce sunt mai mici decât valoarea 1 milimetru.

Neutilizabil în Circuitul Civil

**DATE DESPRE IMOBILUL NR. 1428**

Oficiul de Cadastru și Publicitate Imobiliară GORJ
Biroul de Cadastru și Publicitate Imobiliară Targu Jiu

A. Partea I. Descrierea imobilului

TEREN Extravilan

Adresa: Jud. Gorj

Nr. Crt	Nr cadastral Nr. topografic	Suprafața* (mp)	Observații / Referințe
A1		616	Sector cadastral:14 Teren neimprejmuit;

B. Partea II. Proprietari și acte

Inscrieri privitoare la dreptul de proprietate și alte drepturi reale	Referințe
0 / 02/02/2026	
Act Normativ nr. 7, din 13/03/1996 emis de Parlamentul Romaniei (art. 13, alin. 1);	
B1	A1
Intabulare, drept de PROPRIETATE, dobandit prin Lege, cota actuala 1/1	
1) NEIDENTIFICAT NEIDENTIFICAT	
/	
Act Administrativ nr. 512, din 28/01/2026 emis de PRIMARIA SAULESTI;	
B2	A1
Se notează posesia faptică în favoarea lui VĂDUVA ANGHELINA	
1) VĂDUVA ANGHELINA	

C. Partea III. SARCINI .

Inscrieri privind dezmembramintele dreptului de proprietate, drepturi reale de garanție și sarcini	Referințe
NU SUNT	

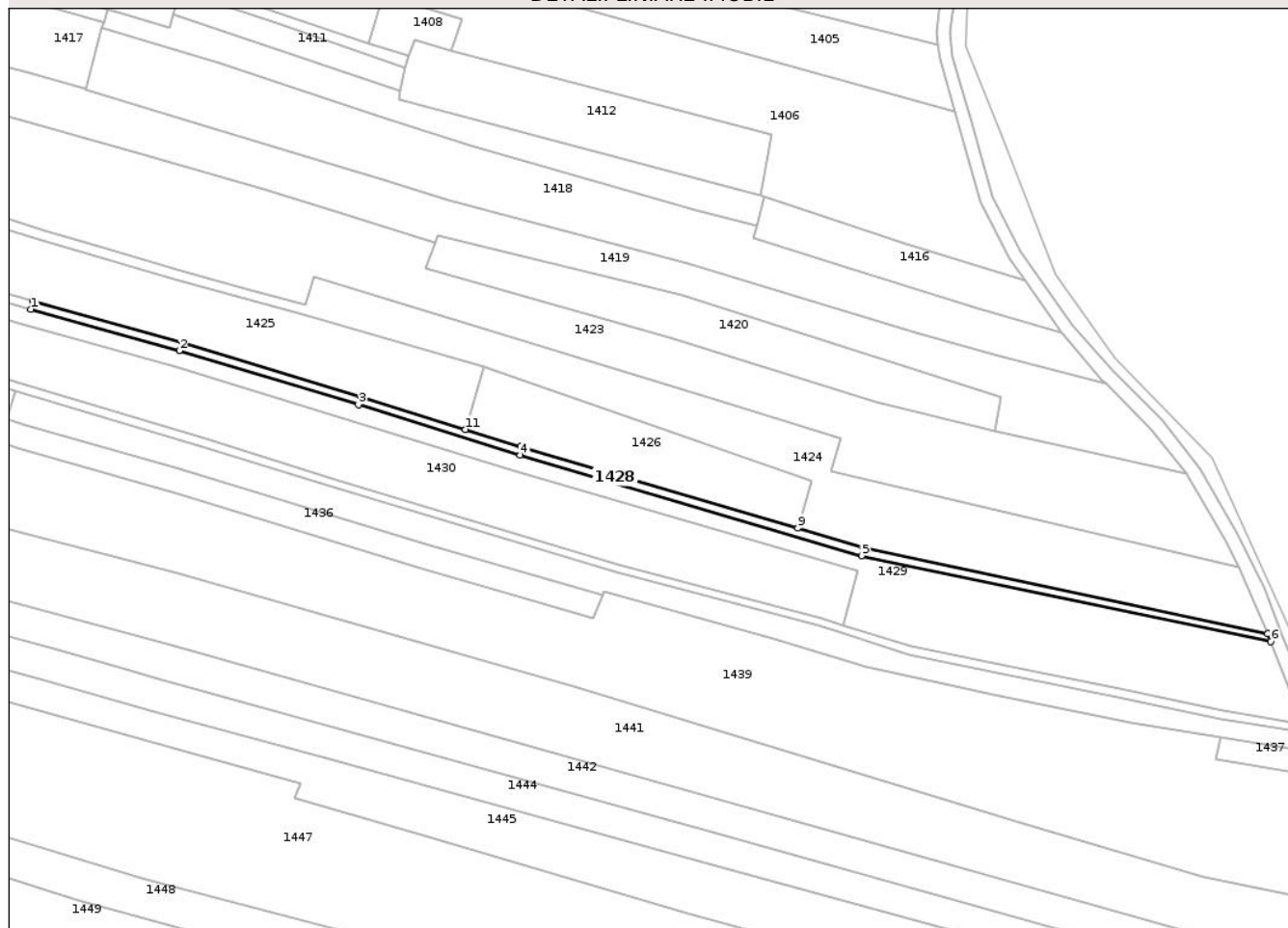
Anexa Nr. 1 La Partea I

Teren

Nr cadastral	Suprafața (mp)*	Observații / Referințe
	616	

* Suprafața este determinată în planul de proiecție Stereo 70.

DETALII LINIARE IMOBIL



Date referitoare la teren

Crt	Categorie folosință	Intra vilan	Suprafața (mp)	Tarla	Parcelă	Nr. topo	Observații / Referințe
1	arabil	NU	616	41	2353	-	

Lungime Segmente

1) Valorile lungimilor segmentelor sunt obținute din proiecție în plan.

Punct început	X / Y	Punct sfârșit	X / Y	Lungime segment (** (m)
1	379.161,761 372.507,239	2	379.198,185 372.497,035	37.826
2	379.198,185 372.497,035	3	379.242,103 372.483,831	45.86
3	379.242,103 372.483,831	4	379.281,815 372.471,459	41.595
4	379.281,815 372.471,459	5	379.365,544 372.446,776	87.291
5	379.365,544 372.446,776	6	379.465,916 372.425,75	102.551

Punct început	X / Y	Punct sfârșit	X / Y	Lungime segment (** (m)
6	379.465,916 372.425,75	7	379.465,177 372.427,624	2.015
7	379.465,177 372.427,624	8	379.366,001 372.448,786	101.408
8	379.366,001 372.448,786	9	379.349,879 372.453,521	16.803
9	379.349,879 372.453,521	10	379.281,851 372.473,503	70.902
10	379.281,851 372.473,503	11	379.268,345 372.477,714	14.147
11	379.268,345 372.477,714	12	379.242,789 372.485,682	26.769
12	379.242,789 372.485,682	13	379.198,872 372.498,927	45.871
13	379.198,872 372.498,927	14	379.162,246 372.509,221	38.045
14	379.162,246 372.509,221	1	379.161,761 372.507,239	2.04

** Lungimile segmentelor sunt determinate în planul de proiecție Stereo 70 și sunt rotunjite la 1 milimetru.

*** Distanța dintre puncte este formată din segmente cumulate ce sunt mai mici decât valoarea 1 milimetru.

**DATE DESPRE IMOBILUL NR. 1429**

Oficiul de Cadastru și Publicitate Imobiliară GORJ
Biroul de Cadastru și Publicitate Imobiliară Targu Jiu

A. Partea I. Descrierea imobilului

TEREN Necunoscut

Adresa: Loc. Purcaru, Jud. Gorj

Nr. Crt	Nr cadastral Nr. topografic	Suprafața* (mp)	Observații / Referințe
A1		3.304	Sector cadastral:14 Teren neimprejmuit;

B. Partea II. Proprietari și acte

Inscrieri privitoare la dreptul de proprietate și alte drepturi reale	Referințe
0 / 02/02/2026	
Act Normativ nr. 7, din 13/03/1996 emis de Parlamentul României (art. 13, alin. 1);	
B1	A1
Intabulare, drept de PROPRIETATE, dobândit prin Lege, cota actuala 1/1 1) NEIDENTIFICAT NEIDENTIFICAT	
/	
Act Administrativ nr. 514, din 28/01/2026 emis de PRIMARIA SAULESTI;	
B2	A1
Se notează posesia faptică în favoarea lui BLEJAN LOREDANA 1) BLEJAN LOREDANA, c\U+0103st\U+0103orit\U+0103 cu	

C. Partea III. SARCINI .

Inscrieri privind dezmembramintele dreptului de proprietate, drepturi reale de garanție și sarcini	Referințe
NU SUNT	

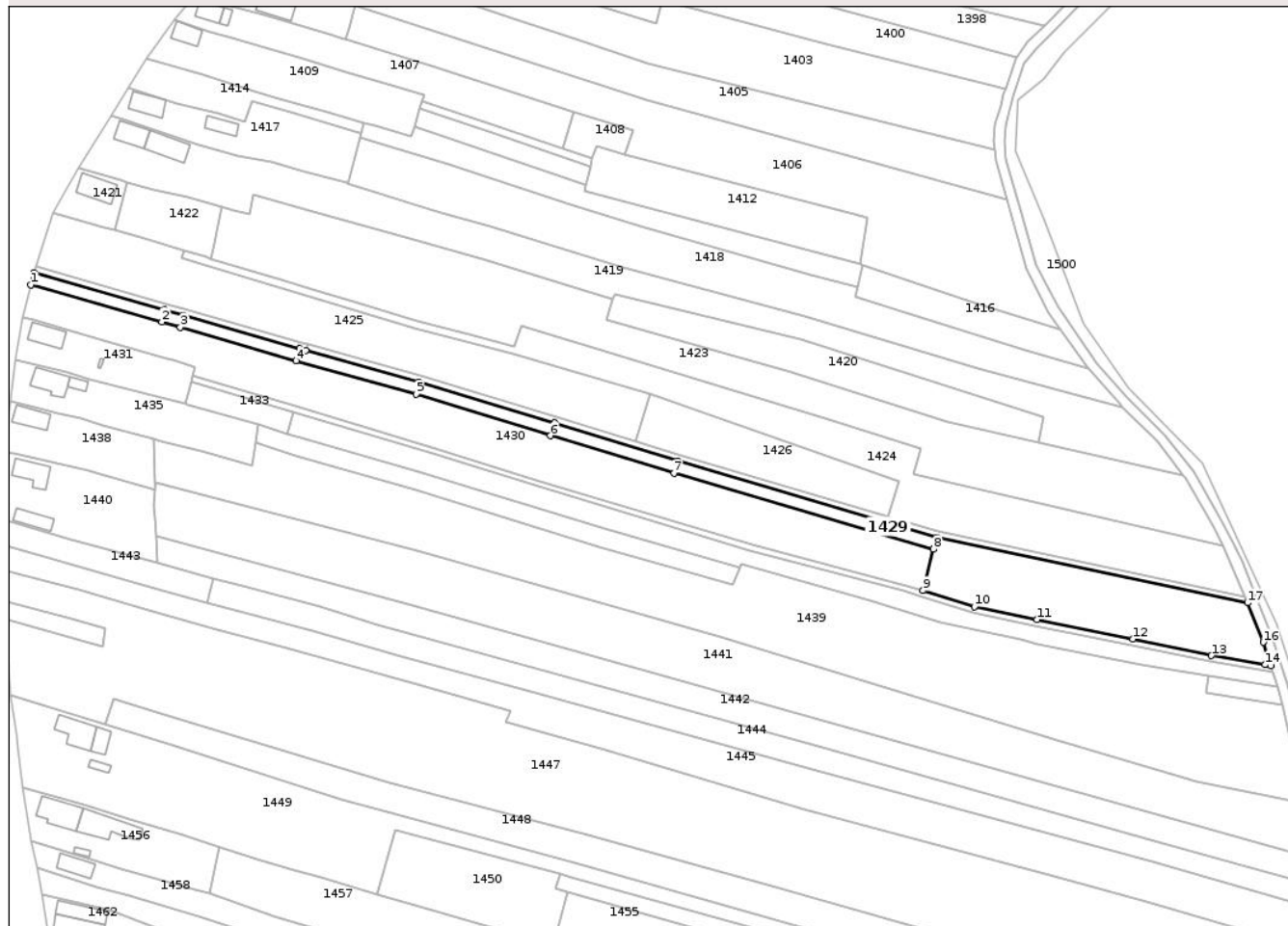
Anexa Nr. 1 La Partea I

Teren

Nr cadastral	Suprafața (mp)*	Observații / Referințe
	3.304	

* Suprafața este determinată în planul de proiecție Stereo 70.

DETALII LINIARE IMOBIL



Date referitoare la teren

Crt	Categorie folosință	Intravilan	Suprafața (mp)	Tarla	Parcelă	Nr. topo	Observații / Referințe
1	arabil	DA	204	41	2354	-	
2	arabil	NU	3.100	41	2354,2356/1	-	

Lungime Segmente

1) Valorile lungimilor segmentelor sunt obținute din proiecție în plan.

Punct început	X / Y	Punct sfârșit	X / Y	Lungime segment (** (m))
1	379.072,927 372.528,383	2	379.115,208 372.516,457	43.931
3	379.121,236 372.514,71	4	379.158,592 372.503,881	38.894
5	379.197,368 372.493,101	6	379.240,787 372.479,717	45.435
7	379.280,656 372.467,569	8	379.364,491 372.443,074	87.34

Punct început	X / Y	Punct sfârșit	X / Y	Lungime segment (** (m))
2	379.115,208 372.516,457	3	379.121,236 372.514,71	6.276
4	379.158,592 372.503,881	5	379.197,368 372.493,101	40.247
6	379.240,787 372.479,717	7	379.280,656 372.467,569	41.679
8	379.364,491 372.443,074	9	379.361,15 372.429,714	13.771

Punct început	X / Y	Punct sfârșit	X / Y	Lungime segment (** (m)
9	379.361,15 372.429,714	10	379.377,713 372.424,537	17.353
11	379.397,968 372.420,339	12	379.428,982 372.414,063	31.643
13	379.454,293 372.408,696	14	379.471,591 372.405,748	17.548
15	379.473,434 372.405,434	16	379.471,03 372.413,012	7.951
17	379.465,916 372.425,75	18	379.365,544 372.446,776	102.551
19	379.281,815 372.471,459	20	379.242,103 372.483,831	41.595
21	379.198,185 372.497,035	22	379.161,761 372.507,239	37.826
23	379.159,834 372.507,779	24	379.122,151 372.518,662	39.224
25	379.116,138 372.520,399	26	379.073,997 372.532,33	43.797

Punct început	X / Y	Punct sfârșit	X / Y	Lungime segment (** (m)
10	379.377,713 372.424,537	11	379.397,968 372.420,339	20.685
12	379.428,982 372.414,063	13	379.454,293 372.408,696	25.874
14	379.471,591 372.405,748	15	379.473,434 372.405,434	1.87
16	379.471,03 372.413,012	17	379.465,916 372.425,75	13.726
18	379.365,544 372.446,776	19	379.281,815 372.471,459	87.291
20	379.242,103 372.483,831	21	379.198,185 372.497,035	45.86
22	379.161,761 372.507,239	23	379.159,834 372.507,779	2.001
24	379.122,151 372.518,662	25	379.116,138 372.520,399	6.258
26	379.073,997 372.532,33	1	379.072,927 372.528,383	4.089

** Lungimile segmentelor sunt determinate în planul de proiecție Stereo 70 și sunt rotunjite la 1 milimetru.

*** Distanța dintre puncte este formată din segmente cumulate ce sunt mai mici decât valoarea 1 milimetru.

Neutilizabil în
Civil

**DATE DESPRE IMOBILUL NR. 1430**

Oficiul de Cadastru și Publicitate Imobiliară GORJ
Biroul de Cadastru și Publicitate Imobiliară Targu Jiu

A. Partea I. Descrierea imobilului

TEREN Necunoscut

Adresa: Loc. Purcaru, Jud. Gorj

Nr. Crt	Nr cadastral Nr. topografic	Suprafața* (mp)	Observații / Referințe
A1		4.205	Sector cadastral:14 Teren neimprejmuit;

B. Partea II. Proprietari și acte

Inscrieri privitoare la dreptul de proprietate și alte drepturi reale	Referințe
0 / 02/02/2026	
Act Normativ nr. 7, din 13/03/1996 emis de Parlamentul Romaniei (art. 13, alin. 1);	
B1	A1
Intabulare, drept de PROPRIETATE, dobandit prin Lege, cota actuala 1/1 1) NEIDENTIFICAT NEIDENTIFICAT	
/	
Act Administrativ nr. 515, din 28/01/2026 emis de PRIMARIA SAULESTI;	
B2	A1
Se notează posesia faptică în favoarea lul ȘTEFĂNESCU NICOLAE 1) ȘTEFĂNESCU NICOLAE	

C. Partea III. SARCINI .

Inscrieri privind dezmembramintele dreptului de proprietate, drepturi reale de garanție și sarcini	Referințe
NU SUNT	

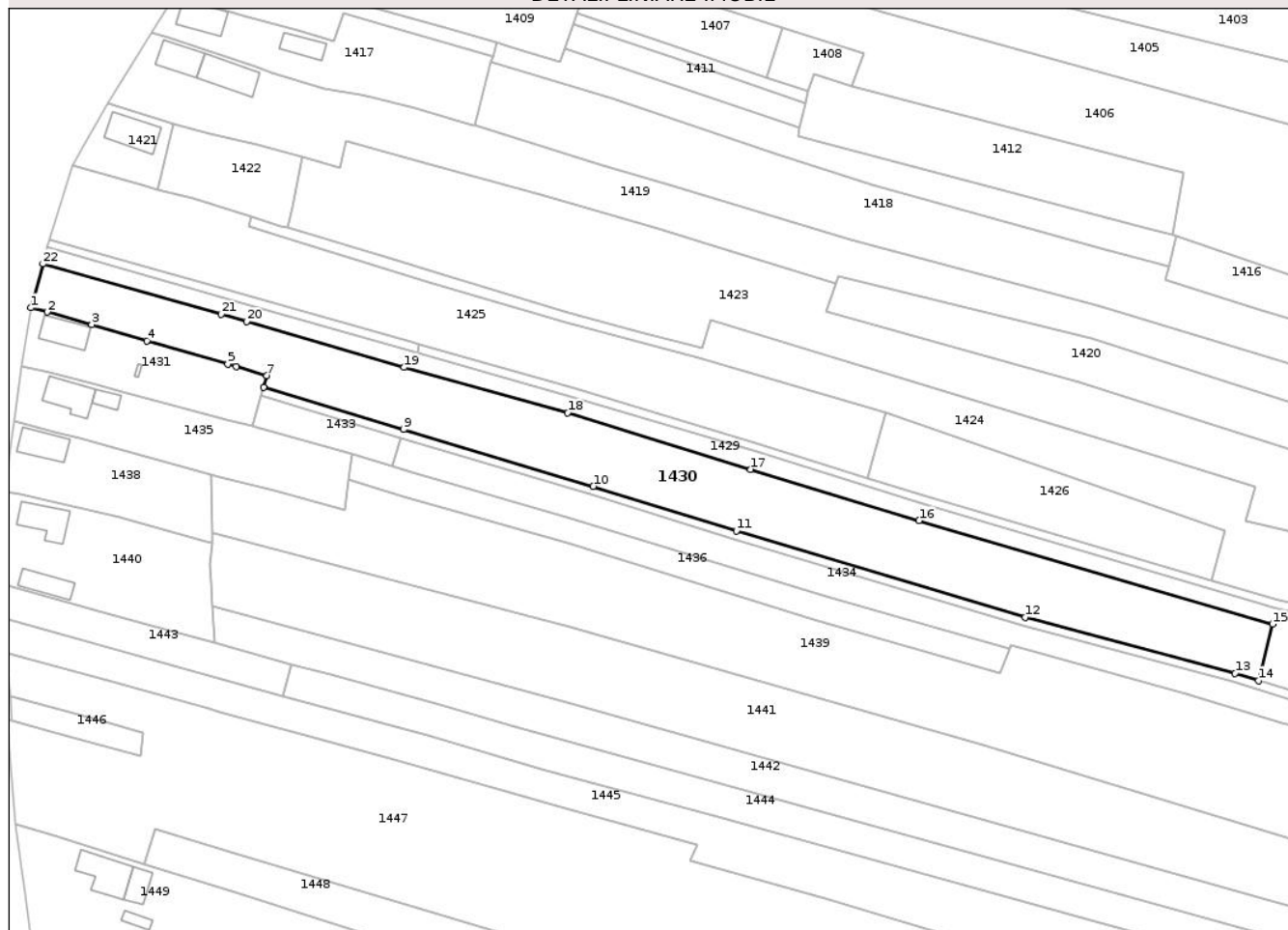
Anexa Nr. 1 La Partea I

Teren

Nr cadastral	Suprafața (mp)*	Observații / Referințe
	4.205	

* Suprafața este determinată în planul de proiecție Stereo 70.

DETALII LINIARE IMOBIL



Date referitoare la teren

Crt	Categorie folosință	Intravilan	Suprafața (mp)	Tarla	Parcelă	Nr. topo	Observații / Referințe
1	arabil	DA	546	41	2355	-	
2	arabil	NU	3.659	41	2355,2356/1	-	

Lungime Segmente

1) Valorile lungimilor segmentelor sunt obținute din proiecție în plan.

Punct început	X / Y	Punct sfârșit	X / Y	Lungime segment (** (m))
1	379.070,11 372.517,992	2	379.073,945 372.516,968	3.969
3	379.084,52 372.513,971	4	379.097,579 372.510,108	13.618
5	379.116,815 372.504,655	6	379.118,776 372.504,08	2.044
7	379.126,031 372.501,951	8	379.125,266 372.499,156	2.898

Punct început	X / Y	Punct sfârșit	X / Y	Lungime segment (** (m))
2	379.073,945 372.516,968	3	379.084,52 372.513,971	10.991
4	379.097,579 372.510,108	5	379.116,815 372.504,655	19.994
6	379.118,776 372.504,08	7	379.126,031 372.501,951	7.561
8	379.125,266 372.499,156	9	379.158,428 372.489,158	34.637

Punct început	X / Y	Punct sfârșit	X / Y	Lungime segment (** (m)
9	379.158,428 372.489,158	10	379.203,4 372.475,705	46.941
11	379.237,382 372.465,153	12	379.305,823 372.444,686	71.436
13	379.355,607 372.431,41	14	379.361,15 372.429,714	5.797
15	379.364,491 372.443,074	16	379.280,656 372.467,569	87.34
17	379.240,787 372.479,717	18	379.197,368 372.493,101	45.435
19	379.158,592 372.503,881	20	379.121,236 372.514,71	38.894
21	379.115,208 372.516,457	22	379.072,927 372.528,383	43.931

Punct început	X / Y	Punct sfârșit	X / Y	Lungime segment (** (m)
10	379.203,4 372.475,705	11	379.237,382 372.465,153	35.582
12	379.305,823 372.444,686	13	379.355,607 372.431,41	51.524
14	379.361,15 372.429,714	15	379.364,491 372.443,074	13.771
16	379.280,656 372.467,569	17	379.240,787 372.479,717	41.679
18	379.197,368 372.493,101	19	379.158,592 372.503,881	40.247
20	379.121,236 372.514,71	21	379.115,208 372.516,457	6.276
22	379.072,927 372.528,383	1	379.070,11 372.517,992	10.767

** Lungimile segmentelor sunt determinate în planul de proiecție Stereo 70 și sunt rotunjite la 1 milimetru.

*** Distanța dintre puncte este formată din segmente cumulate ce sunt mai mici decât valoarea 1 milimetru.

Neutilizabil în Civil

**DATE DESPRE IMOBILUL NR. 1432**

Oficiul de Cadastru și Publicitate Imobiliară GORJ
Biroul de Cadastru și Publicitate Imobiliară Targu Jiu

A. Partea I. Descrierea imobilului

TEREN Extravilan

Adresa: Jud. Gorj

Nr. Crt	Nr cadastral Nr. topografic	Suprafața* (mp)	Observații / Referințe
A1	35379	720	Sector cadastral:14 Teren neimprejmuit;

B. Partea II. Proprietari și acte

Inscrieri privitoare la dreptul de proprietate și alte drepturi reale	Referințe
34816 / 02/07/2013	
Act Administrativ nr. 1505139, din 03/04/2007 emis de COMISIA JUDEȚEAN\U+0102 GORJ (CERTIF. FISCAL NR. 3507/26.06.2013 EMIS DE PRIMĂRIA COMUNEI SĂULEȘTI);	
B1	Intabulare, drept de PROPRIETATEcu titlu de drept reconstituire, dobandit prin Lege, cota actuala 1/1
1) BASTORIN DUMITRU , bun propriu	

C. Partea III. SARCINI .

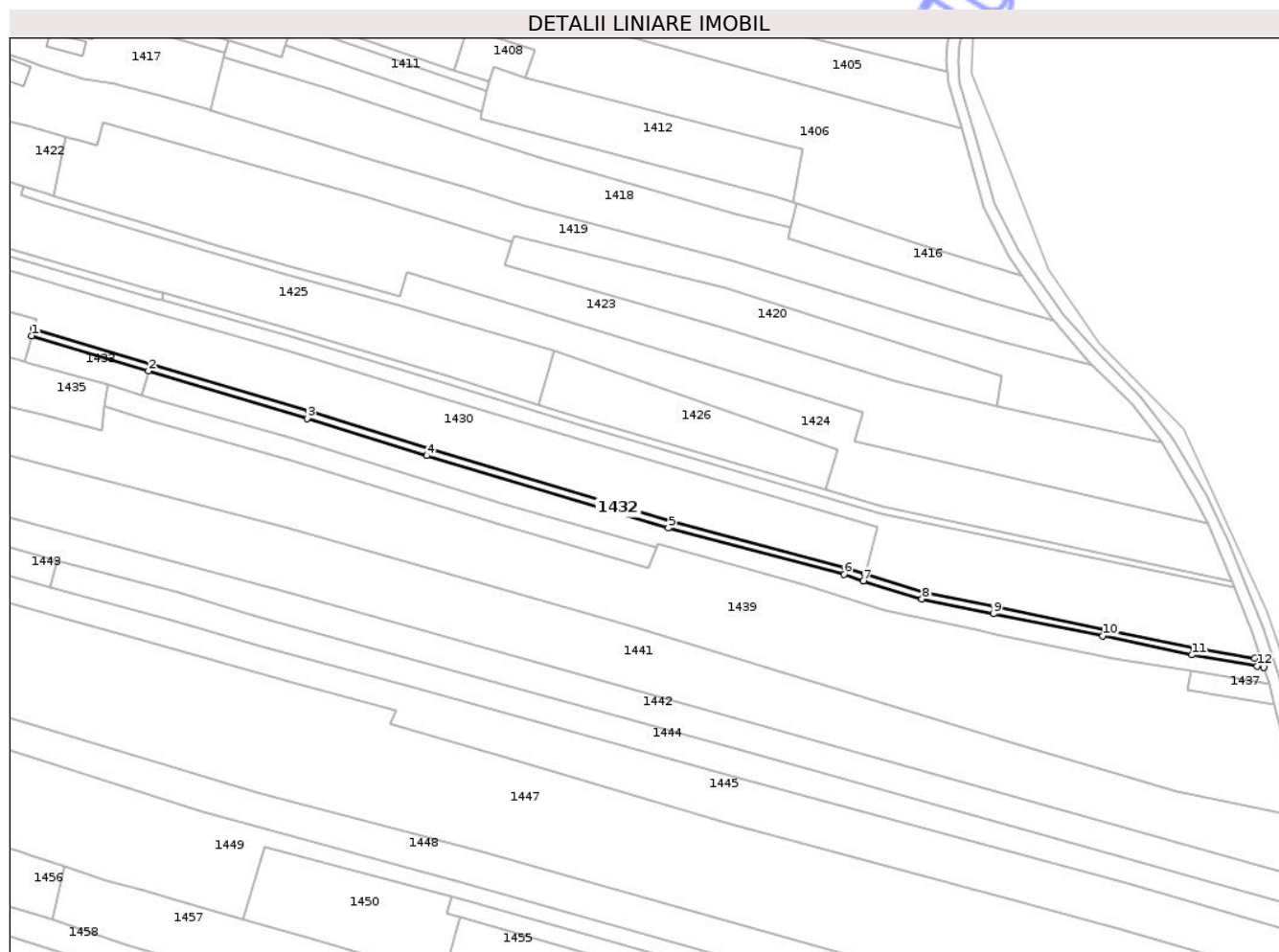
Inscrieri privind dezmembramintele dreptului de proprietate, drepturi reale de garanție și sarcini	Referințe
NU SUNT	

Anexa Nr. 1 La Partea I

Teren

Nr cadastral	Suprafața (mp)*	Observații / Referințe
35379	720	

* Suprafața este determinată în planul de proiecție Stereo 70.



Date referitoare la teren

Crt	Categorie folosință	Intra vilan	Suprafața (mp)	Tarla	Parcelă	Nr. topo	Observații / Referințe
1	arabil	NU	720	41	2357	-	

Lungime Segmente

1) Valorile lungimilor segmentelor sunt obținute din proiecție în plan.

Punct început	X / Y	Punct sfârșit	X / Y	Lungime segment (** (m)
1	379.124,737 372.497,226	2	379.157,853 372.487,243	34.588
3	379.202,817 372.473,792	4	379.236,799 372.463,24	35.583
5	379.305,28 372.442,761	6	379.355,119 372.429,55	51.56
7	379.360,638 372.427,781	8	379.377,201 372.422,604	17.353
9	379.397,456 372.418,406	10	379.428,47 372.412,13	31.643

Punct început	X / Y	Punct sfârșit	X / Y	Lungime segment (** (m)
2	379.157,853 372.487,243	3	379.202,817 372.473,792	46.933
4	379.236,799 372.463,24	5	379.305,28 372.442,761	71.478
6	379.355,119 372.429,55	7	379.360,638 372.427,781	5.795
8	379.377,201 372.422,604	9	379.397,456 372.418,406	20.685
10	379.428,47 372.412,13	11	379.453,781 372.406,763	25.874

Punct început	X / Y	Punct sfârșit	X / Y	Lungime segment (** (m))	Punct început	X / Y	Punct sfârșit	X / Y	Lungime segment (** (m))
11	379.453,781 372.406,763	12	379.472,269 372.403,612	18.755	12	379.472,269 372.403,612	13	379.474,112 372.403,298	1.87
13	379.474,112 372.403,298	14	379.473,434 372.405,434	2.241	14	379.473,434 372.405,434	15	379.471,591 372.405,748	1.87
15	379.471,591 372.405,748	16	379.454,293 372.408,696	17.548	16	379.454,293 372.408,696	17	379.428,982 372.414,063	25.874
17	379.428,982 372.414,063	18	379.397,968 372.420,339	31.643	18	379.397,968 372.420,339	19	379.377,713 372.424,537	20.685
19	379.377,713 372.424,537	20	379.361,15 372.429,714	17.353	20	379.361,15 372.429,714	21	379.355,607 372.431,41	5.797
21	379.355,607 372.431,41	22	379.305,823 372.444,686	51.524	22	379.305,823 372.444,686	23	379.237,382 372.465,153	71.436
23	379.237,382 372.465,153	24	379.203,4 372.475,705	35.582	24	379.203,4 372.475,705	25	379.158,428 372.489,158	46.941
25	379.158,428 372.489,158	26	379.125,266 372.499,156	34.637	26	379.125,266 372.499,156	1	379.124,737 372.497,226	2.001

** Lungimile segmentelor sunt determinate în planul de proiecție Stereo 70 și sunt rotunjite la 1 milimetru.

*** Distanța dintre puncte este formată din segmente cumulate ce sunt mai mici decât valoarea 1 milimetru.

**DATE DESPRE IMOBILUL NR. 1433**

Oficiul de Cadastru și Publicitate Imobiliară GORJ
Biroul de Cadastru și Publicitate Imobiliară Targu Jiu

A. Partea I. Descrierea imobilului

TEREN Extravilan

Adresa: Jud. Gorj

Nr. Crt	Nr cadastral Nr. topografic	Suprafața* (mp)	Observații / Referințe
A1		249	Sector cadastral:14 Teren neimprejmuit;

B. Partea II. Proprietari și acte

Inscrieri privitoare la dreptul de proprietate și alte drepturi reale	Referințe
0 / 02/02/2026	
Act Normativ nr. 7, din 13/03/1996 emis de Parlamentul Romaniei (art. 13, alin. 1);	
B1	A1
Intabulare, drept de PROPRIETATE, dobandit prin Lege, cota actuala 1/1	
1) NEIDENTIFICAT NEIDENTIFICAT	
/	
Act Administrativ nr. 516, din 28/01/2026 emis de PRIMARIA SAULESTI;	
B2	A1
Se notează posesia faptică în favoarea lui VĂDUVA ANGHELINA	
1) VĂDUVA ANGHELINA	

C. Partea III. SARCINI .

Inscrieri privind dezmembramintele dreptului de proprietate, drepturi reale de garanție și sarcini	Referințe
NU SUNT	

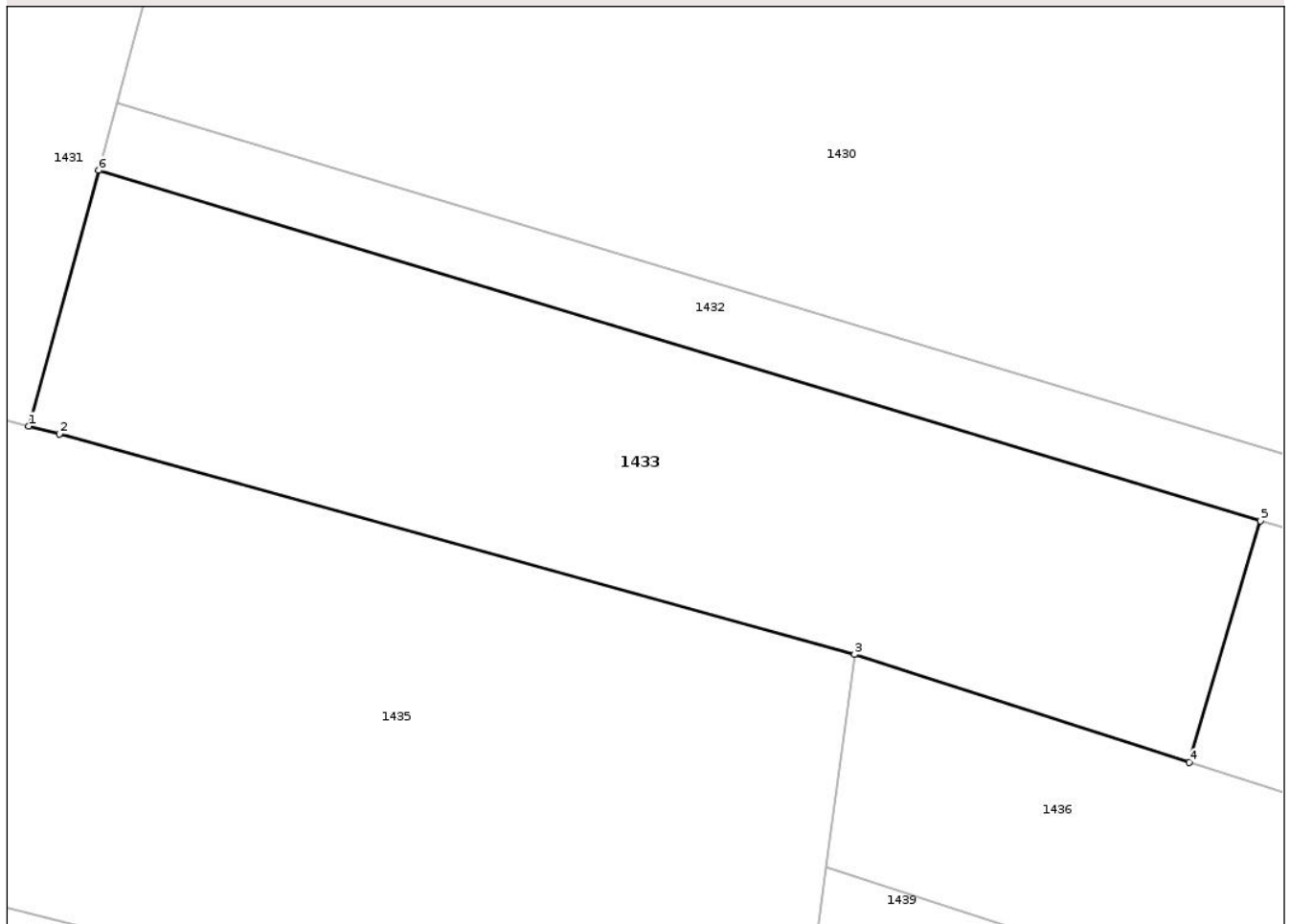
Anexa Nr. 1 La Partea I

Teren

Nr cadastral	Suprafața (mp)*	Observații / Referințe
	249	

* Suprafața este determinată în planul de proiecție Stereo 70.

DETALII LINIARE IMOBIL



Date referitoare la teren

Crt	Categorie folosință	Intravilan	Suprafața (mp)	Tarla	Parcelă	Nr. topo	Observații / Referințe
1	arabil	NU	249	41	2357/1, 2358/1	-	

Lungime Segmente

1) Valorile lungimilor segmentelor sunt obținute din proiecție în plan.

Punct început	X / Y	Punct sfârșit	X / Y	Lungime segment (** (m)
1	379.122,74 372.489,936	2	379.123,611 372.489,71	0.9
2	379.123,611 372.489,71	3	379.146,284 372.483,435	23.525
3	379.146,284 372.483,435	4	379.155,821 372.480,36	10.021
4	379.155,821 372.480,36	5	379.157,853 372.487,243	7.176
5	379.157,853 372.487,243	6	379.124,737 372.497,226	34.588

Punct început	X / Y	Punct sfârșit	X / Y	Lungime segment (** (m)
6	379.124,737 372.497,226	1	379.122,74 372.489,936	7.56

** Lungimile segmentelor sunt determinate în planul de proiecție Stereo 70 și sunt rotunjite la 1 milimetru.

*** Distanța dintre puncte este formată din segmente cumulate ce sunt mai mici decât valoarea 1 milimetru.

Neutilizabil în Circuitul Civil

**DATE DESPRE IMOBILUL NR. 1434**

Oficiul de Cadastru și Publicitate Imobiliară GORJ
Biroul de Cadastru și Publicitate Imobiliară Targu Jiu

A. Partea I. Descrierea imobilului

TEREN Extravilan

Adresa: Jud. Gorj

Nr. Crt	Nr cadastral Nr. topografic	Suprafața* (mp)	Observații / Referințe
A1		1.975	Sector cadastral:14 Teren neimprejmuit;

B. Partea II. Proprietari și acte

Inscrieri privitoare la dreptul de proprietate și alte drepturi reale	Referințe
0 / 02/02/2026	
Act Normativ nr. 7, din 13/03/1996 emis de Parlamentul Romaniei (art. 13, alin. 1);	
B1	A1
Intabulare, drept de PROPRIETATE, dobandit prin Lege, cota actuala 1/1 1) NEIDENTIFICAT NEIDENTIFICAT	
/	
Act Administrativ nr. 517, din 28/01/2026 emis de PRIMARIA SAULESTI;	
B2	A1
Se notează posesia faptică în favoarea lui CURELEA NICOLAE 1) CURELEA NICOLAE	

C. Partea III. SARCINI .

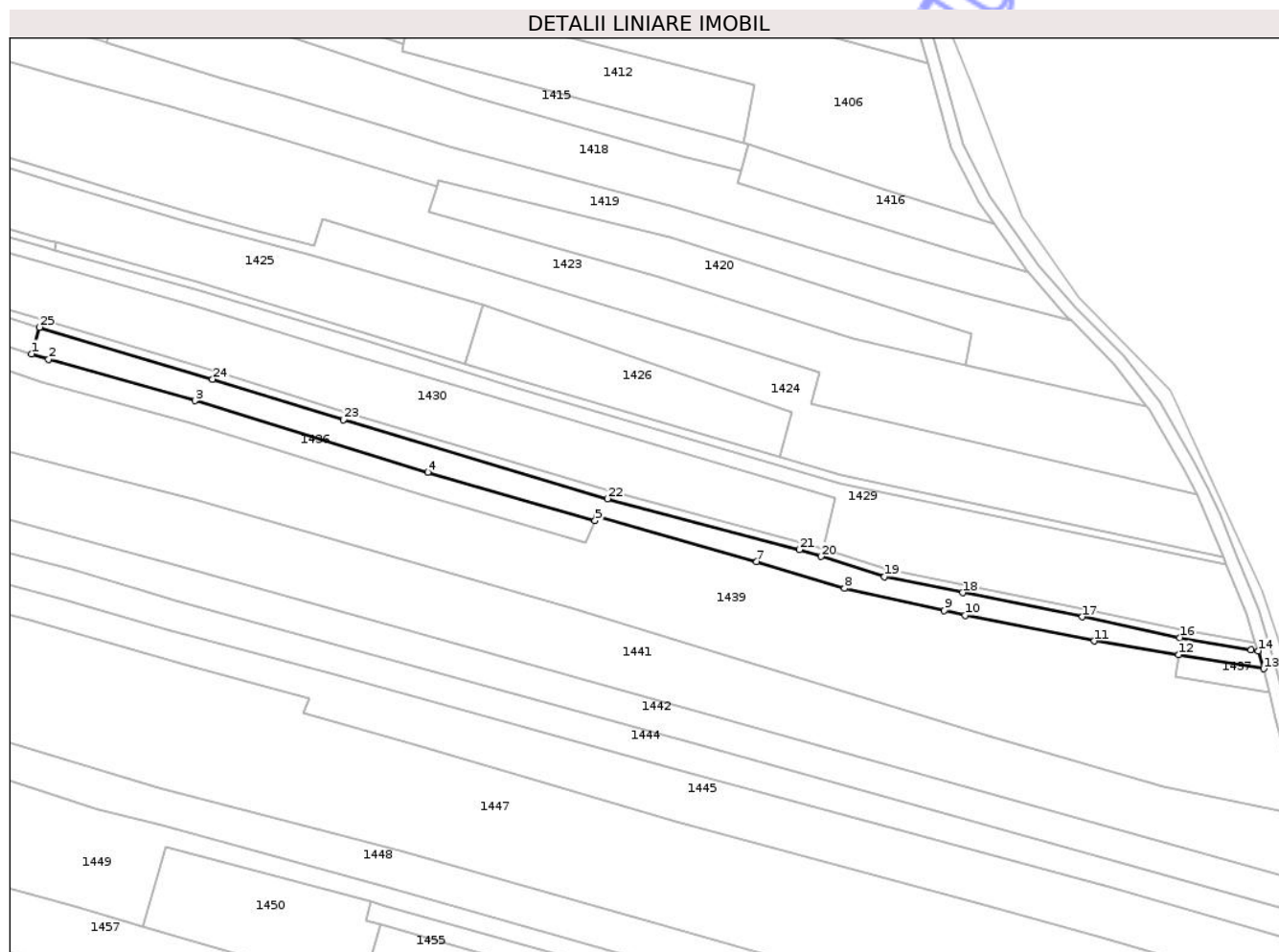
Inscrieri privind dezmembramintele dreptului de proprietate, drepturi reale de garanție și sarcini	Referințe
NU SUNT	

Anexa Nr. 1 La Partea I

Teren

Nr cadastral	Suprafața (mp)*	Observații / Referințe
	1.975	

* Suprafața este determinată în planul de proiecție Stereo 70.



Date referitoare la teren

Crt	Categorie folosință	Intra vilan	Suprafața (mp)	Tarla	Parcelă	Nr. topo	Observații / Referințe
1	arabil	NU	1.975	41	2357/2,2358	-	

Lungime Segmente

1) Valorile lungimilor segmentelor sunt obținute din proiecție în plan.

Punct început	X / Y	Punct sfârșit	X / Y	Lungime segment (** (m)
1	379.155,821 372.480,36	2	379.160,249 372.478,933	4.652
3	379.198,167 372.468,189	4	379.258,639 372.449,648	63.251
5	379.302,028 372.437,12	6	379.302,405 372.438,12	1.068
7	379.344,011 372.426,456	8	379.366,775 372.419,55	23.789
9	379.392,695 372.413,838	10	379.398,059 372.412,567	5.513

Punct început	X / Y	Punct sfârșit	X / Y	Lungime segment (** (m)
2	379.160,249 372.478,933	3	379.198,167 372.468,189	39.411
4	379.258,639 372.449,648	5	379.302,028 372.437,12	45.161
6	379.302,405 372.438,12	7	379.344,011 372.426,456	43.21
8	379.366,775 372.419,55	9	379.392,695 372.413,838	26.542
10	379.398,059 372.412,567	11	379.431,609 372.405,892	34.208

Punct început	X / Y	Punct sfârșit	X / Y	Lungime segment (** (m)
11	379.431,609 372.405,892	12	379.453,515 372.402,326	22.194
13	379.475,577 372.398,681	14	379.474,112 372.403,298	4.843
15	379.472,269 372.403,612	16	379.453,781 372.406,763	18.755
17	379.428,47 372.412,13	18	379.397,456 372.418,406	31.643
19	379.377,201 372.422,604	20	379.360,638 372.427,781	17.353
21	379.355,119 372.429,55	22	379.305,28 372.442,761	51.56
23	379.236,799 372.463,24	24	379.202,817 372.473,792	35.583
25	379.157,853 372.487,243	1	379.155,821 372.480,36	7.176

Punct început	X / Y	Punct sfârșit	X / Y	Lungime segment (** (m)
12	379.453,515 372.402,326	13	379.475,577 372.398,681	22.361
14	379.474,112 372.403,298	15	379.472,269 372.403,612	1.87
16	379.453,781 372.406,763	17	379.428,47 372.412,13	25.874
18	379.397,456 372.418,406	19	379.377,201 372.422,604	20.685
20	379.360,638 372.427,781	21	379.355,119 372.429,55	5.795
22	379.305,28 372.442,761	23	379.236,799 372.463,24	71.478
24	379.202,817 372.473,792	25	379.157,853 372.487,243	46.933

** Lungimile segmentelor sunt determinate în planul de proiecție Stereo 70 și sunt rotunjite la 1 milimetru.

*** Distanța dintre puncte este formată din segmente cumulate ce sunt mai mici decât valoarea 1 milimetru.

**DATE DESPRE IMOBILUL NR. 1435**

Oficiul de Cadastru și Publicitate Imobiliară GORJ
Biroul de Cadastru și Publicitate Imobiliară Targu Jiu

A. Partea I. Descrierea imobilului

TEREN Necunoscut

Adresa: Loc. Purcaru, Jud. Gorj

Nr. Crt	Nr cadastral Nr. topografic	Suprafața* (mp)	Observații / Referințe
A1		1.083	Sector cadastral:14 Teren imprejmuit;

B. Partea II. Proprietari și acte

Inscrieri privitoare la dreptul de proprietate și alte drepturi reale		Referințe
0 / 02/02/2026		
Act Normativ nr. 7, din 13/03/1996 emis de Parlamentul României (art. 13, alin. 1);		
B1	Intabulare, drept de PROPRIETATE, dobândit prin Lege, cota actuala 1/1 1) NEIDENTIFICAT NEIDENTIFICAT	A1
/		
Act Administrativ nr. 518, din 28/01/2026 emis de PRIMARIA SAULESTI;		
B2	Se notează posesia faptică în favoarea lui VĂDUVA ANGHELINA 1) VĂDUVA ANGHELINA	A1

C. Partea III. SARCINI .

Inscrieri privind dezmembramintele dreptului de proprietate, drepturi reale de garanție și sarcini	Referințe
NU SUNT	

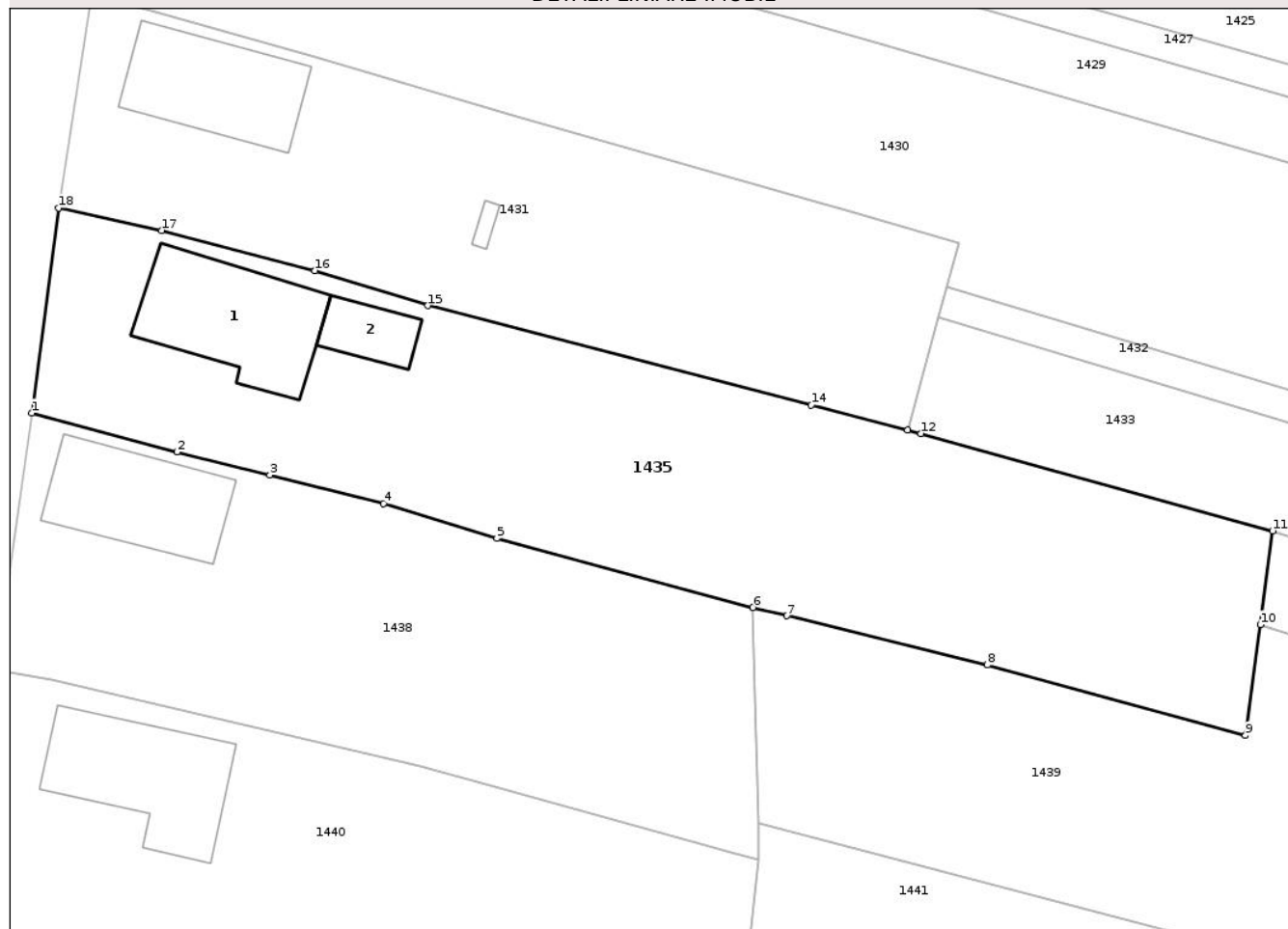
Anexa Nr. 1 La Partea I

Teren

Nr cadastral	Suprafața (mp)*	Observații / Referințe
	1.083	

* Suprafața este determinată în planul de proiecție Stereo 70.

DETALII LINIARE IMOBIL



Date referitoare la teren

Crt	Categorie folosință	Intra vilan	Suprafața (mp)	Tarla	Parcelă	Nr. topo	Observații / Referințe
1	curți construcții	DA	322	14	378	-	
2	arabil	DA	246	14	379	-	
3	arabil	NU	515	41	2362	-	

Date referitoare la construcții

Crt	Număr	Destinație construcție	Supraf. (mp)	Situație juridică	Observații / Referințe
A1.1		construcții anexa	75	Fara acte	Nr. niveluri:1; S. construita la sol:75 mp; S. construita desfasurata:75 mp; LOCUINTA
A1.2		construcții anexa	21	Fara acte	Nr. niveluri:1; S. construita la sol:21 mp; S. construita desfasurata:21 mp; ANEXA

Lungime Segmente

1) Valorile lungimilor segmentelor sunt obținute din proiecție în plan.

Punct început	X / Y	Punct sfârșit	X / Y	Lungime segment (** (m))
1	379.066,279 372.491,023	2	379.075,651 372.488,517	9.701

Punct început	X / Y	Punct sfârșit	X / Y	Lungime segment (** (m)
2	379.075,651 372.488,517	3	379.081,635 372.487,045	6.162
3	379.081,635 372.487,045	4	379.088,952 372.485,201	7.546
4	379.088,952 372.485,201	5	379.096,262 372.482,948	7.649
5	379.096,262 372.482,948	6	379.112,779 372.478,502	17.105
6	379.112,779 372.478,502	7	379.114,971 372.477,963	2.257
7	379.114,971 372.477,963	8	379.127,877 372.474,789	13.291
8	379.127,877 372.474,789	9	379.144,536 372.470,25	17.266
9	379.144,536 372.470,25	10	379.145,483 372.477,39	7.202
10	379.145,483 372.477,39	11	379.146,284 372.483,435	6.098
11	379.146,284 372.483,435	12	379.123,611 372.489,71	23.525
12	379.123,611 372.489,71	13	379.122,74 372.489,936	0.9
13	379.122,74 372.489,936	14	379.116,541 372.491,54	6.403
14	379.116,541 372.491,54	15	379.091,809 372.497,941	25.547
15	379.091,809 372.497,941	16	379.084,53 372.500,207	7.624
16	379.084,53 372.500,207	17	379.074,643 372.502,79	10.219
17	379.074,643 372.502,79	18	379.068,009 372.504,241	6.791
18	379.068,009 372.504,241	1	379.066,279 372.491,023	13.331

** Lungimile segmentelor sunt determinate în planul de proiecție Stereo 70 și sunt rotunjite la 1 milimetru.

*** Distanța dintre puncte este formată din segmente cumulate ce sunt mai mici decât valoarea 1 milimetru.

**DATE DESPRE IMOBILUL NR. 1436**

Oficiul de Cadastru și Publicitate Imobiliară GORJ
Biroul de Cadastru și Publicitate Imobiliară Targu Jiu

A. Partea I. Descrierea imobilului

TEREN Extravilan

Adresa: Jud. Gorj

Nr. Crt	Nr cadastral Nr. topografic	Suprafața* (mp)	Observații / Referințe
A1		971	Sector cadastral:14 Teren neimprejmuit;

B. Partea II. Proprietari și acte

Inscrieri privitoare la dreptul de proprietate și alte drepturi reale	Referințe
0 / 02/02/2026	
Act Normativ nr. 7, din 13/03/1996 emis de Parlamentul României (art. 13, alin. 1);	
B1	A1
Intabulare, drept de PROPRIETATE, dobândit prin Lege, cota actuala 1/1	
1) NEIDENTIFICAT NEIDENTIFICAT	
/	
Act Administrativ nr. 519, din 28/01/2026 emis de PRIMARIA SAULESTI;	
B2	A1
Se notează posesia faptică în favoarea lui BLEJAN LOREDANA	
1) BLEJAN LOREDANA	

C. Partea III. SARCINI .

Inscrieri privind dezmembramintele dreptului de proprietate, drepturi reale de garanție și sarcini	Referințe
NU SUNT	

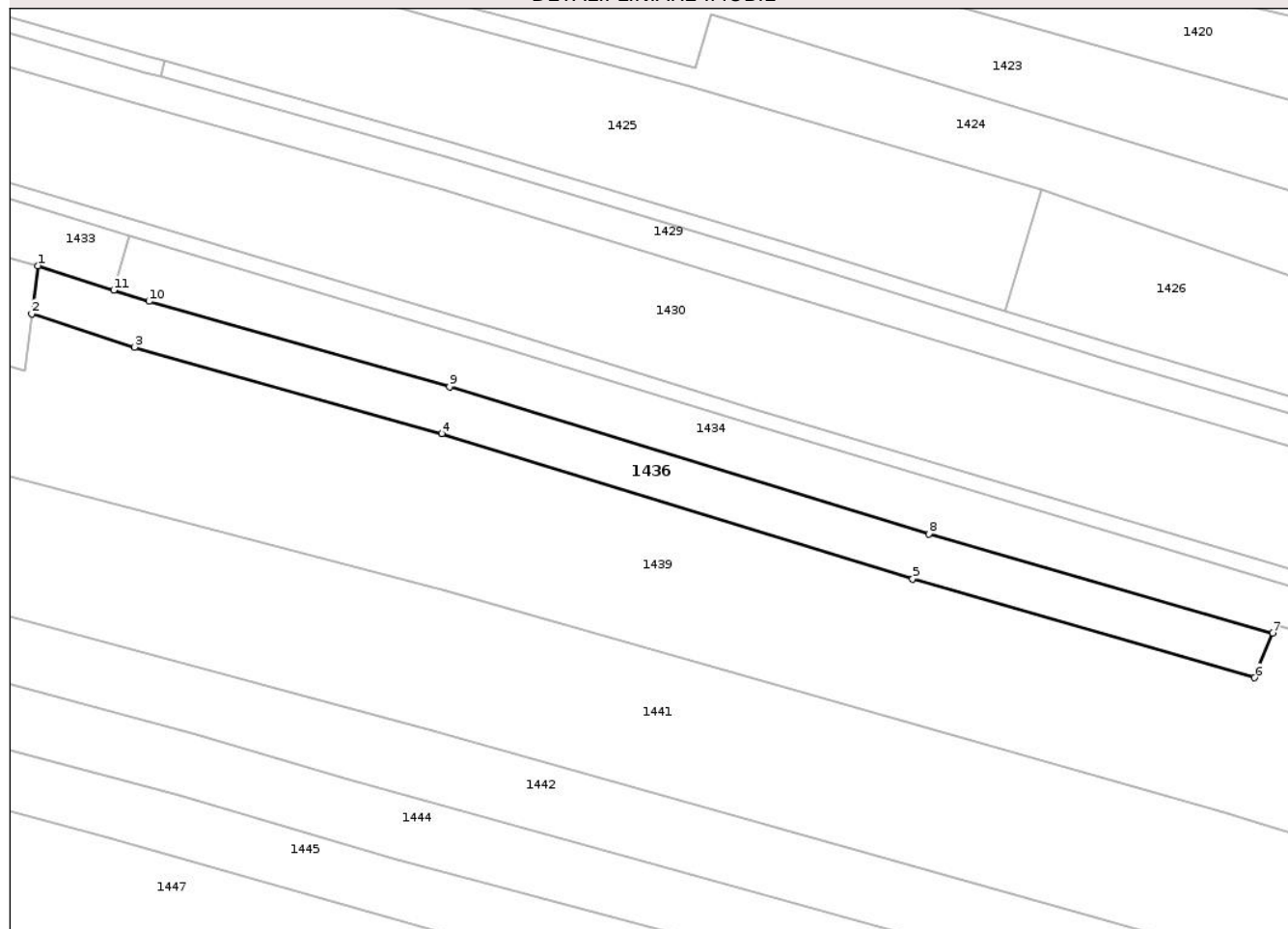
Anexa Nr. 1 La Partea I

Teren

Nr cadastral	Suprafața (mp)*	Observații / Referințe
	971	

* Suprafața este determinată în planul de proiecție Stereo 70.

DETALII LINIARE IMOBIL



Date referitoare la teren

Crt	Categorie folosință	Intra vilan	Suprafața (mp)	Tarla	Parcelă	Nr. topo	Observații / Referințe
1	arabil	NU	971	41	2359,2360	-	

Lungime Segmente

1) Valorile lungimilor segmentelor sunt obținute din proiecție în plan.

Punct început	X / Y	Punct sfârșit	X / Y	Lungime segment (** (m)
1	379.146,284 372.483,435	2	379.145,483 372.477,39	6.098
2	379.145,483 372.477,39	3	379.158,449 372.473,177	13.634
3	379.158,449 372.473,177	4	379.197,206 372.462,269	40.263
4	379.197,206 372.462,269	5	379.256,619 372.443,959	62.17
5	379.256,619 372.443,959	6	379.299,73 372.431,506	44.874

Punct început	X / Y	Punct sfârșit	X / Y	Lungime segment (** (m)
6	379.299,73 372.431,506	7	379.302,028 372.437,12	6.066
7	379.302,028 372.437,12	8	379.258,639 372.449,648	45.161
8	379.258,639 372.449,648	9	379.198,167 372.468,189	63.251
9	379.198,167 372.468,189	10	379.160,249 372.478,933	39.411
10	379.160,249 372.478,933	11	379.155,821 372.480,36	4.652
11	379.155,821 372.480,36	1	379.146,284 372.483,435	10.021

** Lungimile segmentelor sunt determinate în planul de proiecție Stereo 70 și sunt rotunjite la 1 milimetru.

*** Distanța dintre puncte este formată din segmente cumulate ce sunt mai mici decât valoarea 1 milimetru.

Neutilizabil în Circuitul Civil

**DATE DESPRE IMOBILUL NR. 1437**

Oficiul de Cadastru și Publicitate Imobiliară GORJ
Biroul de Cadastru și Publicitate Imobiliară Targu Jiu

A. Partea I. Descrierea imobilului

TEREN Extravilan

Adresa: Jud. Gorj

Nr. Crt	Nr cadastral Nr. topografic	Suprafața* (mp)	Observații / Referințe
A1		134	Sector cadastral:14 Teren neimprejmuit;

B. Partea II. Proprietari și acte

Inscrieri privitoare la dreptul de proprietate și alte drepturi reale	Referințe
0 / 02/02/2026	
Act Normativ nr. 7, din 13/03/1996 emis de Parlamentul Romaniei (art. 13, alin. 1);	
B1	A1
Intabulare, drept de PROPRIETATE, dobandit prin Lege, cota actuala 1/1 1) NEIDENTIFICAT NEIDENTIFICAT	
/	
Act Administrativ nr. 520, din 28/01/2026 emis de PRIMARIA SAULESTI;	
B2	A1
Se notează posesia faptică în favoarea lui BLEJAN LOREDANA 1) BLEJAN LOREDANA	

C. Partea III. SARCINI .

Inscrieri privind dezmembramintele dreptului de proprietate, drepturi reale de garanție și sarcini	Referințe
NU SUNT	

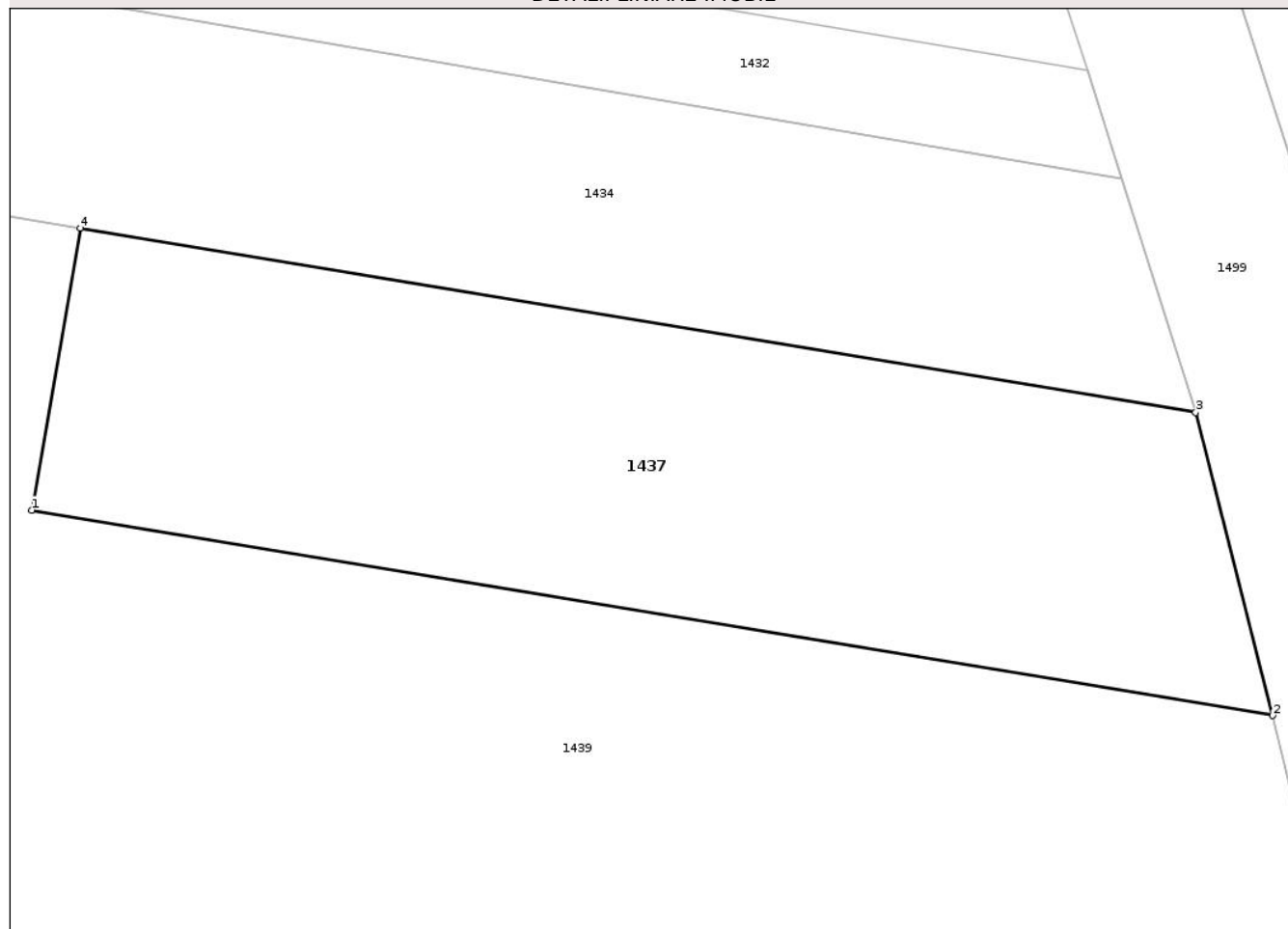
Anexa Nr. 1 La Partea I

Teren

Nr cadastral	Suprafața (mp)*	Observații / Referințe
	134	

* Suprafața este determinată în planul de proiecție Stereo 70.

DETALII LINIARE IMOBIL



Date referitoare la teren

Crt	Categorie folosință	Intra vilan	Suprafața (mp)	Tarla	Parcelă	Nr. topo	Observații / Referințe
1	arabil	NU	134	41	2361/3	-	

Lungime Segmente

1) Valorile lungimilor segmentelor sunt obținute din proiecție în plan.

Punct început	X / Y	Punct sfârșit	X / Y	Lungime segment (** (m)
1	379.452,559 372.396,75	2	379.477,1 372.392,695	24.874
2	379.477,1 372.392,695	3	379.475,577 372.398,681	6.177
3	379.475,577 372.398,681	4	379.453,515 372.402,326	22.361
4	379.453,515 372.402,326	1	379.452,559 372.396,75	5.658

** Lungimile segmentelor sunt determinate în planul de proiecție Stereo 70 și sunt rotunjite la 1 milimetru.

*** Distanţa dintre puncte este formată din segmente cumulate ce sunt mai mici decât valoarea 1 milimetru.

Neutilizabil în Circuitul
Civil

**DATE DESPRE IMOBILUL NR. 1438**

Oficiul de Cadastru și Publicitate Imobiliară GORJ
Biroul de Cadastru și Publicitate Imobiliară Targu Jiu

A. Partea I. Descrierea imobilului

TEREN Intravilan

Adresa: Loc. Purcaru, Jud. Gorj

Nr. Crt	Nr cadastral Nr. topografic	Suprafața* (mp)	Observații / Referințe
A1		783	Sector cadastral:14 Teren imprejmuit;

B. Partea II. Proprietari și acte

Inscrieri privitoare la dreptul de proprietate și alte drepturi reale		Referințe
0 / 02/02/2026		
Act Normativ nr. 7, din 13/03/1996 emis de Parlamentul Romaniei (art. 13, alin. 1);		
B1	Intabulare, drept de PROPRIETATE, dobandit prin Lege, cota actuala 1/1 1) NEIDENTIFICAT NEIDENTIFICAT	A1
/		
Act Administrativ nr. 521, din 28/01/2026 emis de PRIMARIA SAULESTI;		
B2	Se notează posesia faptică în favoarea lui MĂRGINEANU MIRELA 1) MĂRGINEANU MIRELA	A1

C. Partea III. SARCINI .

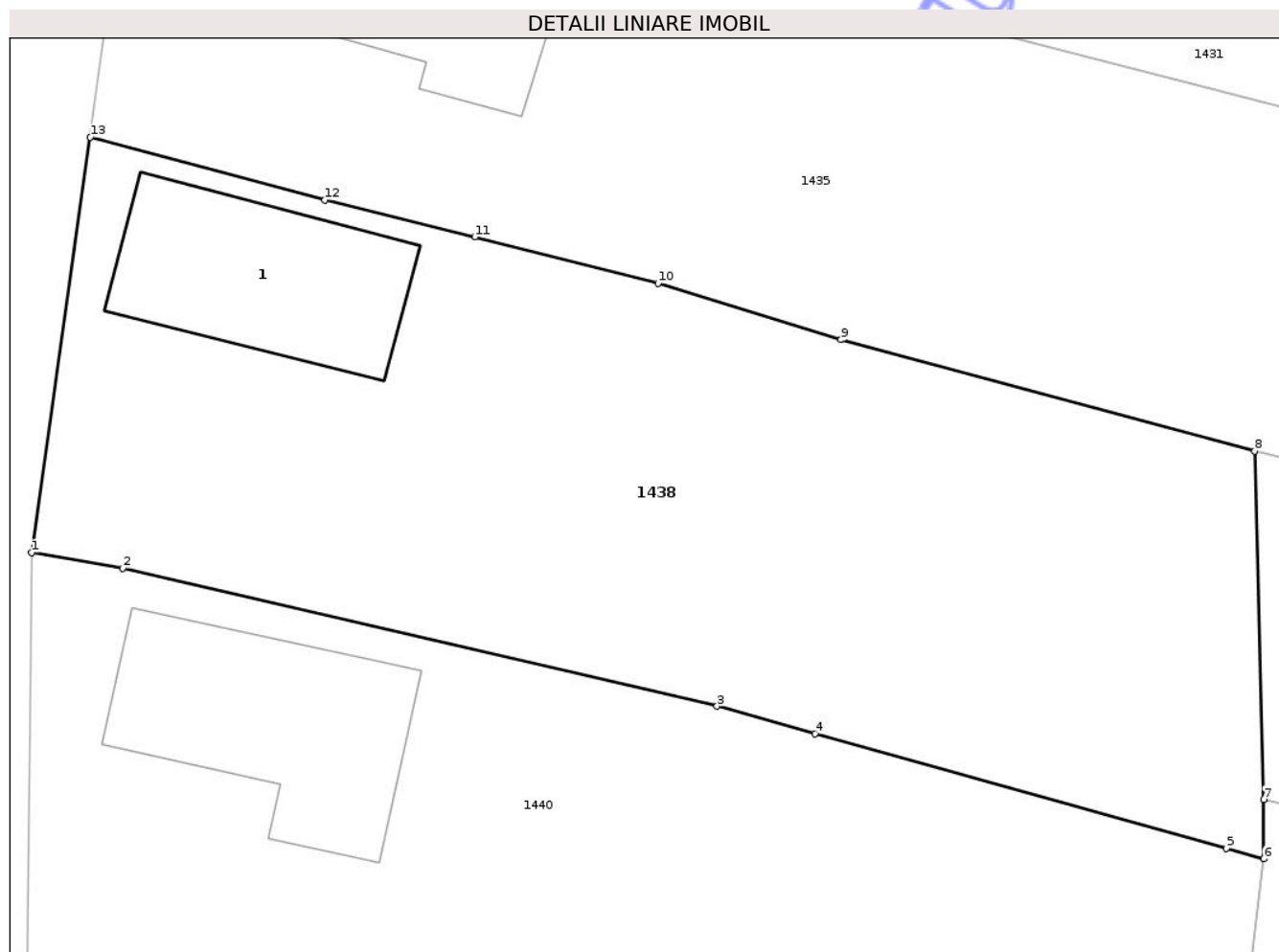
Inscrieri privind dezmembramintele dreptului de proprietate, drepturi reale de garanție și sarcini	Referințe
NU SUNT	

Anexa Nr. 1 La Partea I

Teren

Nr cadastral	Suprafața (mp)*	Observații / Referințe
	783	

* Suprafața este determinată în planul de proiecție Stereo 70.



Date referitoare la teren

Crt	Categorie folosință	Intra vilan	Suprafața (mp)	Tarla	Parcelă	Nr. topo	Observații / Referințe
1	curti constructii	DA	246	14	380	-	
2	arabil	DA	537	14	381	-	

Date referitoare la construcții

Crt	Număr	Destinație construcție	Supraf. (mp)	Situație juridică	Observații / Referințe
A1.1		construcții de locuințe	65	Fara acte	Nr. niveluri:1; S. construita la sol:65 mp; S. construita desfasurata:65 mp; LOCUINTA

Lungime Segmente

1) Valorile lungimilor segmentelor sunt obținute din proiecție în plan.

Punct început	X / Y	Punct sfârșit	X / Y	Lungime segment (** (m)
1	379.063,933 372.474,441	2	379.067,565 372.473,817	3.685
2	379.067,565 372.473,817	3	379.091,311 372.468,312	24.376
3	379.091,311 372.468,312	4	379.095,239 372.467,218	4.078

Punct început	X / Y	Punct sfârșit	X / Y	Lungime segment (** (m)
4	379.095,239 372.467,218	5	379.111,665 372.462,641	17.052
5	379.111,665 372.462,641	6	379.113,151 372.462,227	1.543
6	379.113,151 372.462,227	7	379.113,151 372.464,592	2.365
7	379.113,151 372.464,592	8	379.112,779 372.478,502	13.915
8	379.112,779 372.478,502	9	379.096,262 372.482,948	17.105
9	379.096,262 372.482,948	10	379.088,952 372.485,201	7.649
10	379.088,952 372.485,201	11	379.081,635 372.487,045	7.546
11	379.081,635 372.487,045	12	379.075,651 372.488,517	6.162
12	379.075,651 372.488,517	13	379.066,279 372.491,023	9.701
13	379.066,279 372.491,023	1	379.063,933 372.474,441	16.747

** Lungimile segmentelor sunt determinate în planul de proiecție Stereo 70 și sunt rotunjite la 1 milimetru.

*** Distanța dintre puncte este formată din segmente cumulate ce sunt mai mici decât valoarea 1 milimetru.

**DATE DESPRE IMOBILUL NR. 1439**

Oficiul de Cadastru și Publicitate Imobiliară GORJ
Biroul de Cadastru și Publicitate Imobiliară Targu Jiu

A. Partea I. Descrierea imobilului

TEREN Necunoscut

Adresa: Loc. Purcaru, Jud. Gorj

Nr. Crt	Nr cadastral Nr. topografic	Suprafața* (mp)	Observații / Referințe
A1		8.634	Sector cadastral:14 Teren neimprejmuit;

B. Partea II. Proprietari și acte

Inscrieri privitoare la dreptul de proprietate și alte drepturi reale		Referințe
0 / 02/02/2026		
Act Administrativ nr. 735, din 04/02/2026 emis de PRIMARIA SAULESTI;		
B1	Inscrierea posesiei, drept de PROPRIETATE, dobandit prin Lege, cota actuala 1/1 1) NEIDENTIFICAT NEIDENTIFICAT	A1
/		
Act Normativ nr. 7, din 13/03/1996 emis de Parlamentul Romaniei (,art.13);		
B2	Se notează mențiunea de proprietar neidentificat.	A1

C. Partea III. SARCINI .

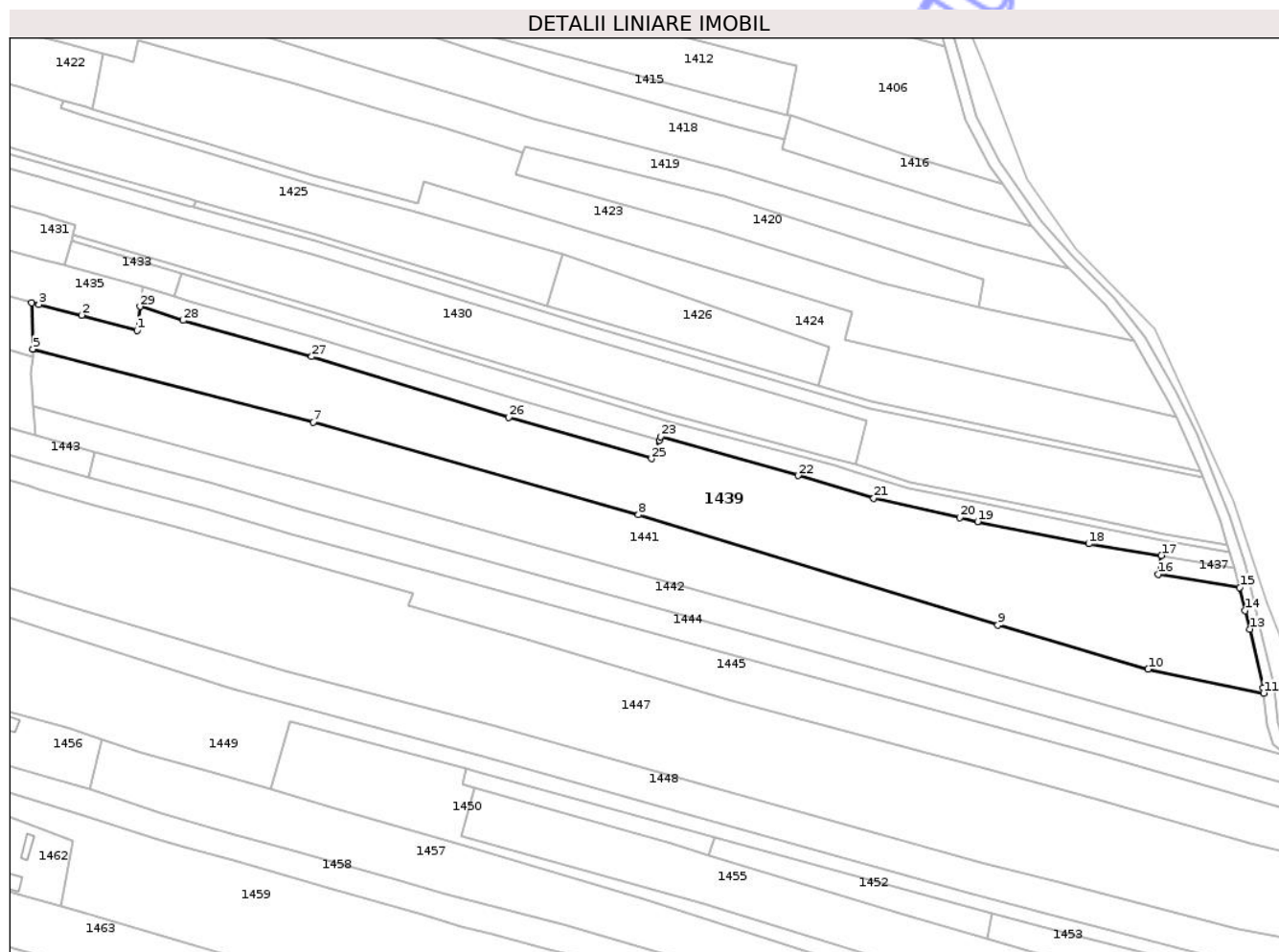
Inscrieri privind dezmembramintele dreptului de proprietate, drepturi reale de garanție și sarcini	Referințe
NU SUNT	

Anexa Nr. 1 La Partea I

Teren

Nr cadastral	Suprafața (mp)*	Observații / Referințe
	8.634	

* Suprafața este determinată în planul de proiecție Stereo 70.



Date referitoare la teren

Crt	Categorie folosință	Intravilan	Suprafața (mp)	Tarla	Parcelă	Nr. topo	Observații / Referințe
1	arabil	DA	17	41	2363	-	
2	arabil	NU	8.617	41	2361,2363,2364,2365	-	

Lungime Segmente

1) Valorile lungimilor segmentelor sunt obținute din proiecție în plan.

Punct început	X / Y	Punct sfârșit	X / Y	Lungime segment (** (m))
1	379.144,536 372.470,25	2	379.127,877 372.474,789	17.266
3	379.114,971 372.477,963	4	379.112,779 372.478,502	2.257
5	379.113,151 372.464,592	6	379.113,416 372.464,523	0.274
7	379.197,778 372.442,511	8	379.295,804 372.414,592	101.924

Punct început	X / Y	Punct sfârșit	X / Y	Lungime segment (** (m))
2	379.127,877 372.474,789	3	379.114,971 372.477,963	13.291
4	379.112,779 372.478,502	5	379.113,151 372.464,592	13.915
6	379.113,416 372.464,523	7	379.197,778 372.442,511	87.187
8	379.295,804 372.414,592	9	379.404,16 372.381,359	113.338

Punct început	X / Y	Punct sfârșit	X / Y	Lungime segment (** (m))
9	379.404,16 372.381,359	10	379.449,505 372.368,118	47.238
11	379.484,363 372.360,85	12	379.484,214 372.362,495	1.651
13	379.480,126 372.380,147	14	379.478,779 372.385,733	5.746
15	379.477,1 372.392,695	16	379.452,559 372.396,75	24.874
17	379.453,515 372.402,326	18	379.431,609 372.405,892	22.194
19	379.398,059 372.412,567	20	379.392,695 372.413,838	5.513
21	379.366,775 372.419,55	22	379.344,011 372.426,456	23.789
23	379.302,405 372.438,12	24	379.302,028 372.437,12	1.068
25	379.299,73 372.431,506	26	379.256,619 372.443,959	44.874
27	379.197,206 372.462,269	28	379.158,449 372.473,177	40.263
29	379.145,483 372.477,39	1	379.144,536 372.470,25	7.202

Punct început	X / Y	Punct sfârșit	X / Y	Lungime segment (** (m))
10	379.449,505 372.368,118	11	379.484,363 372.360,85	35.608
12	379.484,214 372.362,495	13	379.480,126 372.380,147	18.119
14	379.478,779 372.385,733	15	379.477,1 372.392,695	7.161
16	379.452,559 372.396,75	17	379.453,515 372.402,326	5.658
18	379.431,609 372.405,892	19	379.398,059 372.412,567	34.208
20	379.392,695 372.413,838	21	379.366,775 372.419,55	26.542
22	379.344,011 372.426,456	23	379.302,405 372.438,12	43.21
24	379.302,028 372.437,12	25	379.299,73 372.431,506	6.066
26	379.256,619 372.443,959	27	379.197,206 372.462,269	62.17
28	379.158,449 372.473,177	29	379.145,483 372.477,39	13.634

** Lungimile segmentelor sunt determinate în planul de proiecție Stereo 70 și sunt rotunjite la 1 milimetru.

*** Distanța dintre puncte este formată din segmente cumulate ce sunt mai mici decât valoarea 1 milimetru.

**DATE DESPRE IMOBILUL NR. 1440**

Oficiul de Cadastru și Publicitate Imobiliară GORJ
Biroul de Cadastru și Publicitate Imobiliară Targu Jiu

A. Partea I. Descrierea imobilului

TEREN Intravilan

Adresa: Loc. Purcaru, Jud. Gorj

Nr. Crt	Nr cadastral Nr. topografic	Suprafața* (mp)	Observații / Referințe
A1	36945	1.138	Sector cadastral:14 Teren imprejmuit;

B. Partea II. Proprietari și acte

Inscrieri privitoare la dreptul de proprietate și alte drepturi reale	Referințe
16833 / 25/02/2021	
Act Administrativ nr. 1521936, din 18/01/2021 emis de COMISIA JUDEȚEANĂ GORJ;	
B1	A1
Intabulare, drept de PROPRIETATEcu titlul de drept constituire, dobandit prin Lege, cota actuala 1/1	
1) MĂRGINEANU NICOLAE, bun propriu	

C. Partea III. SARCINI .

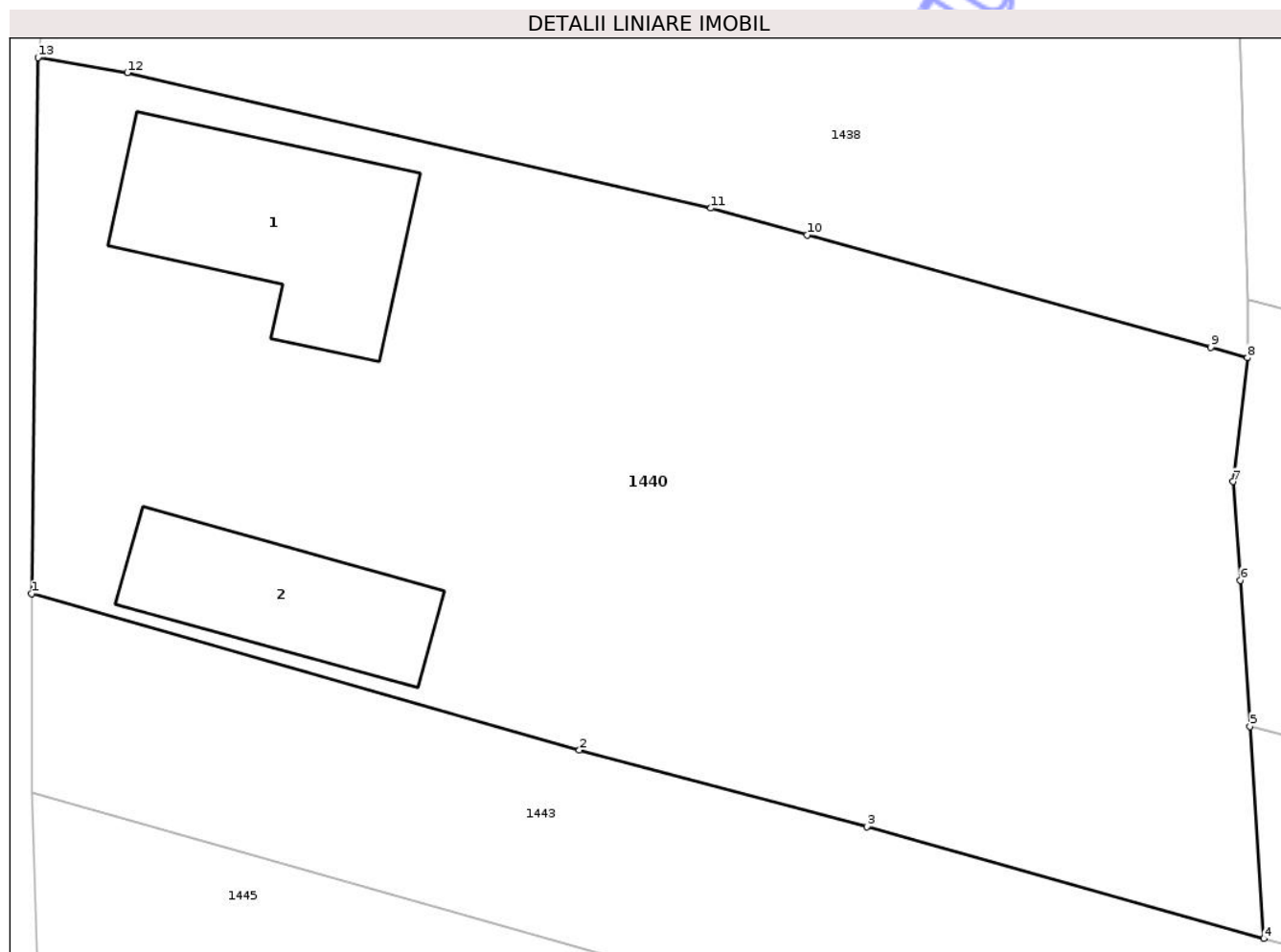
Inscrieri privind dezmembramintele dreptului de proprietate, drepturi reale de garanție și sarcini	Referințe
NU SUNT	

Anexa Nr. 1 La Partea I

Teren

Nr cadastral	Suprafața (mp)*	Observații / Referințe
36945	1.138	

* Suprafața este determinată în planul de proiecție Stereo 70.



Date referitoare la teren

Crt	Categorie folosință	Intra vilan	Suprafața (mp)	Tarla	Parcelă	Nr. topo	Observații / Referințe
1	curti constructii	DA	565	14	382	-	
2	arabil	DA	354	14,41	382/1,2367/2	-	
3	vie	DA	219	14,41	383, 2367/1	-	

Date referitoare la construcții

Crt	Număr	Destinație construcție	Supraf. (mp)	Situație juridică	Observații / Referințe
A1.1	36945-C1	construcții de locuințe	76	Fara acte	Nr. niveluri:1; S. construita la sol:76 mp; S. construita desfasurata:76 mp; S.desf.=76mp, locuinta P ,construita in anul 1968.
A1.2	36945-C2	construcții anexa	52	Fara acte	Nr. niveluri:1; S. construita la sol:52 mp; S. construita desfasurata:52 mp; S.desf.=52mp, anexa P ,construita in anul 1975.

Lungime Segmente

1) Valorile lungimilor segmentelor sunt obținute din proiecție în plan.

Punct început	X / Y	Punct sfârșit	X / Y	Lungime segment (** (m)
---------------	-------	---------------	-------	-------------------------

Punct început	X / Y	Punct sfârșit	X / Y	Lungime segment (** (m)
1	379.063,673 372.452,627	2	379.085,974 372.446,268	23.19
2	379.085,974 372.446,268	3	379.097,673 372.443,155	12.106
3	379.097,673 372.443,155	4	379.113,823 372.438,596	16.781
4	379.113,823 372.438,596	5	379.113,258 372.447,229	8.651
5	379.113,258 372.447,229	6	379.112,87 372.453,173	5.957
6	379.112,87 372.453,173	7	379.112,568 372.457,185	4.023
7	379.112,568 372.457,185	8	379.113,151 372.462,227	5.076
8	379.113,151 372.462,227	9	379.111,665 372.462,641	1.543
9	379.111,665 372.462,641	10	379.095,239 372.467,218	17.052
10	379.095,239 372.467,218	11	379.091,311 372.468,312	4.078
11	379.091,311 372.468,312	12	379.067,565 372.473,817	24.376
12	379.067,565 372.473,817	13	379.063,933 372.474,441	3.685
13	379.063,933 372.474,441	1	379.063,673 372.452,627	21.816

** Lungimile segmentelor sunt determinate în planul de proiecție Stereo 70 și sunt rotunjite la 1 milimetru.

*** Distanța dintre puncte este formată din segmente cumulate ce sunt mai mici decât valoarea 1 milimetru.

**DATE DESPRE IMOBILUL NR. 1441**

Oficiul de Cadastru și Publicitate Imobiliară GORJ
Biroul de Cadastru și Publicitate Imobiliară Targu Jiu

A. Partea I. Descrierea imobilului

TEREN Extravilan

Adresa: Jud. Gorj

Nr. Crt	Nr cadastral Nr. topografic	Suprafața* (mp)	Observații / Referințe
A1		6.286	Sector cadastral:14 Teren neimprejmuit;

B. Partea II. Proprietari și acte

Inscrieri privitoare la dreptul de proprietate și alte drepturi reale		Referințe
0 / 02/02/2026		
Act Normativ nr. 7, din 13/03/1996 emis de Parlamentul Romaniei (art. 13, alin. 1);		
B1	Intabulare, drept de PROPRIETATE, dobandit prin Lege, cota actuala 1/1 1) NEIDENTIFICAT NEIDENTIFICAT	A1
/		
Act Administrativ nr. 522, din 28/01/2026 emis de PRIMARIA SAULESTI;		
B2	Se notează posesia faptică în favoarea lui LICURICI GHEORGHE 1) LICURICI GHEORGHE	A1

C. Partea III. SARCINI .

Inscrieri privind dezmembramintele dreptului de proprietate, drepturi reale de garanție și sarcini	Referințe
NU SUNT	

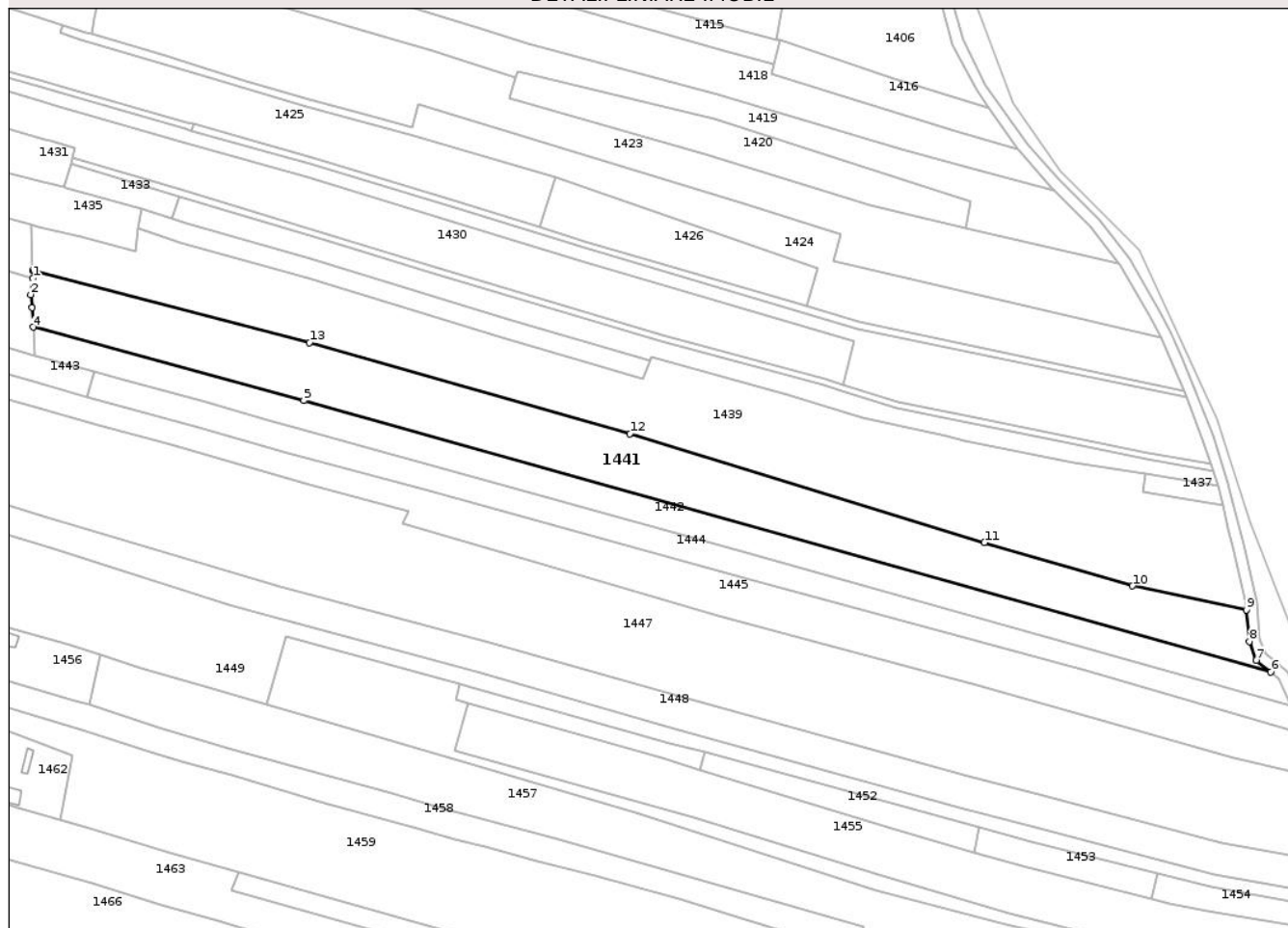
Anexa Nr. 1 La Partea I

Teren

Nr cadastral	Suprafața (mp)*	Observații / Referințe
	6.286	

* Suprafața este determinată în planul de proiecție Stereo 70.

DETALII LINIARE IMOBIL



Date referitoare la teren

Crt	Categorie folosință	Intra vilan	Suprafața (mp)	Tarla	Parcelă	Nr. topo	Observații / Referințe
1	arabil	NU	6.286	41	2366	-	

Lungime Segmente

1) Valorile lungimilor segmentelor sunt obținute din proiecție în plan.

Punct început	X / Y	Punct sfârșit	X / Y	Lungime segment (** (m)
1	379.113,151 372.462,227	2	379.112,568 372.457,185	5.076
2	379.112,568 372.457,185	3	379.112,87 372.453,173	4.023
3	379.112,87 372.453,173	4	379.113,258 372.447,229	5.957
4	379.113,258 372.447,229	5	379.196,079 372.424,803	85.804
5	379.196,079 372.424,803	6	379.491,757 372.341,792	307.11

Punct început	X / Y	Punct sfârșit	X / Y	Lungime segment (** (m)
6	379.491,757 372.341,792	7	379.487,335 372.345,421	5.721
7	379.487,335 372.345,421	8	379.485,239 372.351,169	6.118
8	379.485,239 372.351,169	9	379.484,363 372.360,85	9.721
9	379.484,363 372.360,85	10	379.449,505 372.368,118	35.608
10	379.449,505 372.368,118	11	379.404,16 372.381,359	47.238
11	379.404,16 372.381,359	12	379.295,804 372.414,592	113.338
12	379.295,804 372.414,592	13	379.197,778 372.442,511	101.924
13	379.197,778 372.442,511	14	379.113,416 372.464,523	87.187
14	379.113,416 372.464,523	15	379.113,151 372.464,592	0.274
15	379.113,151 372.464,592	1	379.113,151 372.462,227	2.365

** Lungimile segmentelor sunt determinate în planul de proiecție Stereo 70 și sunt rotunjite la 1 milimetru.

*** Distanța dintre puncte este formată din segmente cumulate ce sunt mai mici decât valoarea 1 milimetru.

**DATE DESPRE IMOBILUL NR. 1442**

Oficiul de Cadastru și Publicitate Imobiliară GORJ
Biroul de Cadastru și Publicitate Imobiliară Targu Jiu

A. Partea I. Descrierea imobilului

TEREN Extravilan

Adresa: Jud. Gorj

Nr. Crt	Nr cadastral Nr. topografic	Suprafața* (mp)	Observații / Referințe
A1		3.302	Sector cadastral:14 Teren neimprejmuit;

B. Partea II. Proprietari și acte

Inscrieri privitoare la dreptul de proprietate și alte drepturi reale	Referințe
0 / 02/02/2026	
Act Normativ nr. 7, din 13/03/1996 emis de Parlamentul României (art. 13, alin. 1);	
B1	A1
Intabulare, drept de PROPRIETATE, dobândit prin Lege, cota actuala 1/1 1) NEIDENTIFICAT NEIDENTIFICAT	
/	
Act Administrativ nr. 523, din 28/01/2026 emis de PRIMARIA SAULESTI;	
B2	A1
Se notează posesia faptică în favoarea lui MĂRGINEANU NICOLAE 1) MĂRGINEANU NICOLAE, bun comun	

C. Partea III. SARCINI .

Inscrieri privind dezmembramintele dreptului de proprietate, drepturi reale de garanție și sarcini	Referințe
NU SUNT	

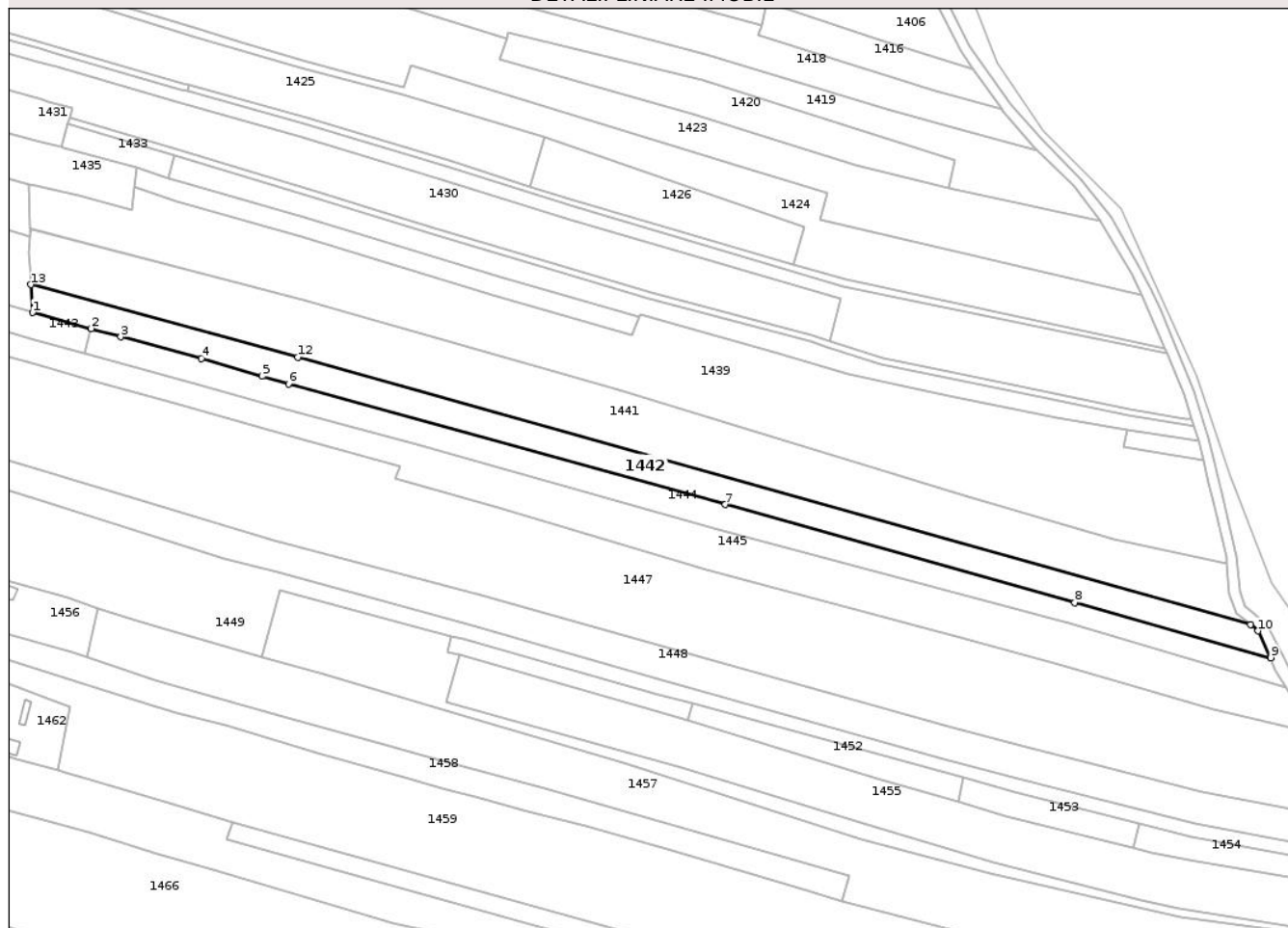
Anexa Nr. 1 La Partea I

Teren

Nr cadastral	Suprafața (mp)*	Observații / Referințe
	3.302	

* Suprafața este determinată în planul de proiecție Stereo 70.

DETALII LINIARE IMOBIL



Date referitoare la teren

Crt	Categorie folosință	Intra vilan	Suprafața (mp)	Tarla	Parcelă	Nr. topo	Observații / Referințe
1	arabil	NU	3.302	41	2367,2368	-	

Lungime Segmente

1) Valorile lungimilor segmentelor sunt obținute din proiecție în plan.

Punct început	X / Y	Punct sfârșit	X / Y	Lungime segment (** (m)
1	379.113,823 372.438,596	2	379.131,941 372.433,595	18.795
2	379.131,941 372.433,595	3	379.141,158 372.431,051	9.562
3	379.141,158 372.431,051	4	379.166,195 372.424,376	25.912
4	379.166,195 372.424,376	5	379.184,952 372.418,79	19.571
5	379.184,952 372.418,79	6	379.193,231 372.416,499	8.59

Punct început	X / Y	Punct sfârșit	X / Y	Lungime segment (** (m)
6	379.193,231 372.416,499	7	379.328,804 372.379,045	140.651
7	379.328,804 372.379,045	8	379.437,164 372.348,603	112.555
8	379.437,164 372.348,603	9	379.498,057 372.331,54	63.238
9	379.498,057 372.331,54	10	379.494,14 372.339,837	9.175
10	379.494,14 372.339,837	11	379.491,757 372.341,792	3.082
11	379.491,757 372.341,792	12	379.196,079 372.424,803	307.11
12	379.196,079 372.424,803	13	379.113,258 372.447,229	85.804
13	379.113,258 372.447,229	1	379.113,823 372.438,596	8.651

** Lungimile segmentelor sunt determinate în planul de proiecție Stereo 70 și sunt rotunjite la 1 milimetru.

*** Distanța dintre puncte este formată din segmente cumulate ce sunt mai mici decât valoarea 1 milimetru.

**DATE DESPRE IMOBILUL NR. 1443**

Oficiul de Cadastru și Publicitate Imobiliară GORJ
Biroul de Cadastru și Publicitate Imobiliară Targu Jiu

A. Partea I. Descrierea imobilului

TEREN Necunoscut

Adresa: Loc. Purcaru, Jud. Gorj

Nr. Crt	Nr cadastral Nr. topografic	Suprafața* (mp)	Observații / Referințe
A1		548	Sector cadastral:14 Teren imprejmuit;

B. Partea II. Proprietari și acte

Inscrieri privitoare la dreptul de proprietate și alte drepturi reale	Referințe
0 / 02/02/2026	
Act Normativ nr. 7, din 13/03/1996 emis de Parlamentul României (art. 13, alin. 1);	
B1	A1
Intabulare, drept de PROPRIETATE, dobandit prin Lege, cota actuala 1/1 1) NEIDENTIFICAT NEIDENTIFICAT	
/	
Act Administrativ nr. 524, din 28/01/2026 emis de PRIMARIA SAULESTI;	
B2	A1
Se notează posesia faptică în favoarea lui CURĂLEA DAN 1) CURĂLEA DAN	

C. Partea III. SARCINI .

Inscrieri privind dezmembramintele dreptului de proprietate, drepturi reale de garanție și sarcini	Referințe
NU SUNT	

Anexa Nr. 1 La Partea I

Teren

Nr cadastral	Suprafața (mp)*	Observații / Referințe
	548	

* Suprafața este determinată în planul de proiecție Stereo 70.

DETALII LINIARE IMOBIL



Date referitoare la teren

Crt	Categorie folosință	Intravilan	Suprafața (mp)	Tarla	Parcelă	Nr. topo	Observații / Referințe
1	arabil	DA	409	41	2370	-	
2	arabil	NU	139	41	2370/1	-	

Lungime Segmente

1) Valorile lungimilor segmentelor sunt obținute din proiecție în plan.

Punct început	X / Y	Punct sfârșit	X / Y	Lungime segment (** (m))
1	379.063,704 372.444,526	2	379.114,369 372.430,238	52.641
2	379.114,369 372.430,238	3	379.129,812 372.425,884	16.045
3	379.129,812 372.425,884	4	379.131,941 372.433,595	8.0
4	379.131,941 372.433,595	5	379.113,823 372.438,596	18.795

Punct început	X / Y	Punct sfârșit	X / Y	Lungime segment (** (m)
5	379.113,823 372.438,596	6	379.097,673 372.443,155	16.781
6	379.097,673 372.443,155	7	379.085,974 372.446,268	12.106
7	379.085,974 372.446,268	8	379.063,673 372.452,627	23.19
8	379.063,673 372.452,627	1	379.063,704 372.444,526	8.101

** Lungimile segmentelor sunt determinate în planul de proiecție Stereo 70 și sunt rotunjite la 1 milimetru.

*** Distanța dintre puncte este formată din segmente cumulate ce sunt mai mici decât valoarea 1 milimetru.

Neutilizabil în Circuitul Civil

**DATE DESPRE IMOBILUL NR. 1444**

Oficiul de Cadastru și Publicitate Imobiliară GORJ
Biroul de Cadastru și Publicitate Imobiliară Targu Jiu

A. Partea I. Descrierea imobilului

TEREN Extravilan

Adresa: Jud. Gorj

Nr. Crt	Nr cadastral Nr. topografic	Suprafața* (mp)	Observații / Referințe
A1		2.889	Sector cadastral:14 Teren neimprejmuit;

B. Partea II. Proprietari și acte

Inscrieri privitoare la dreptul de proprietate și alte drepturi reale		Referințe
0 / 02/02/2026		
Act Administrativ nr. 1505170, din 21/08/2007 emis de CJPSDPAT GORJ;		
B1	Intabulare, drept de PROPRIETATE, dobandit prin Reconstituire, cota actuala 1/1 1) STĂICULESCU GRIGORE	A1

C. Partea III. SARCINI .

Inscrieri privind dezmembramintele dreptului de proprietate, drepturi reale de garanție și sarcini	Referințe
NU SUNT	

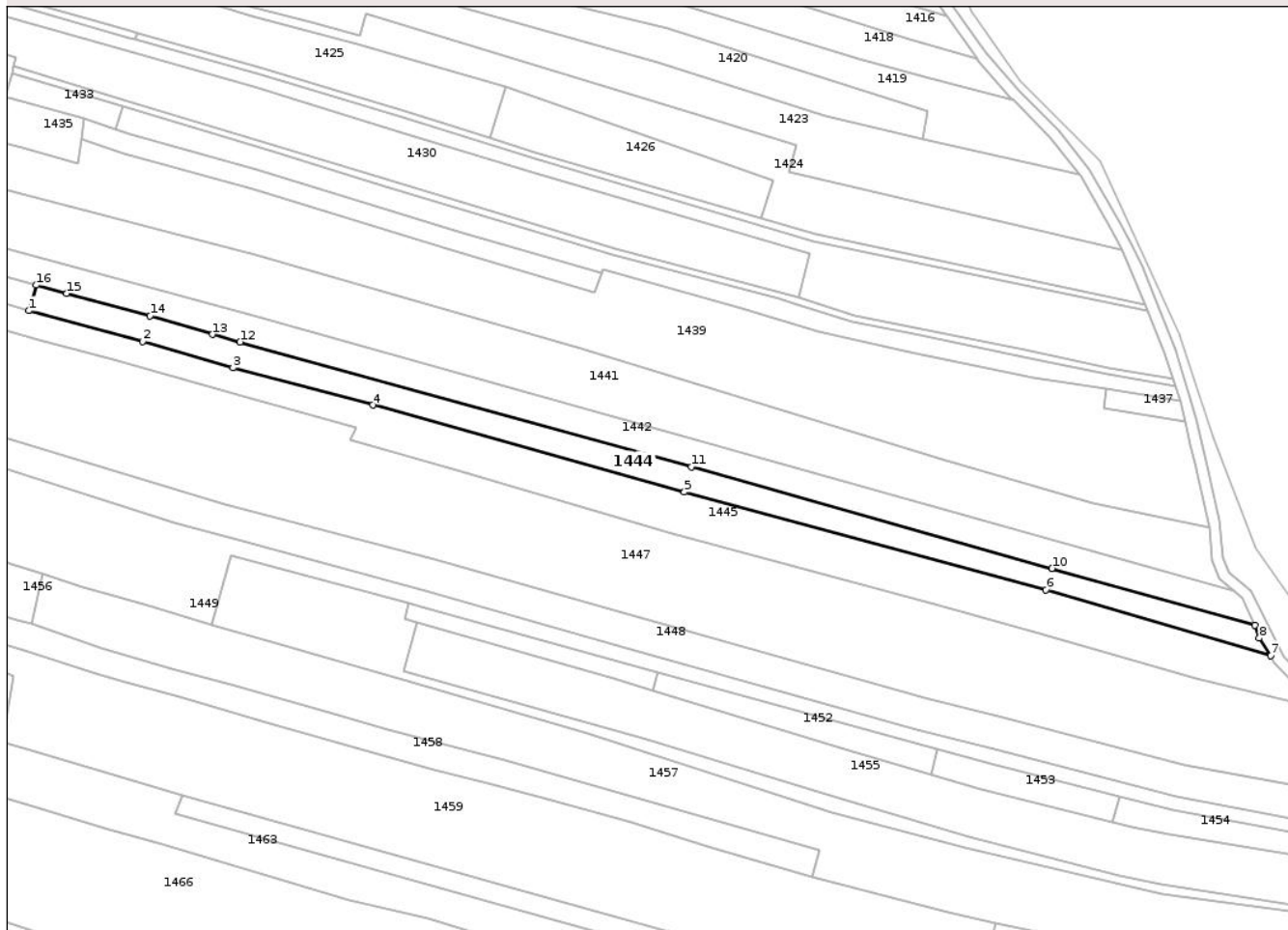
Anexa Nr. 1 La Partea I

Teren

Nr cadastral	Suprafața (mp)*	Observații / Referințe
	2.889	

* Suprafața este determinată în planul de proiecție Stereo 70.

DETALII LINIARE IMOBIL



Date referitoare la teren

Crt	Categorie folosință	Intra vilan	Suprafața (mp)	Tarla	Parcelă	Nr. topo	Observații / Referințe
1	arabil	NU	2.889	41	2369	-	

Lungime Segmente

1) Valorile lungimilor segmentelor sunt obținute din proiecție în plan.

Punct început	X / Y	Punct sfârșit	X / Y	Lungime segment (** (m)
1	379.129,812 372.425,884	2	379.164,022 372.416,676	35.428
2	379.164,022 372.416,676	3	379.191,083 372.408,793	28.185
3	379.191,083 372.408,793	4	379.233,093 372.397,575	43.482
4	379.233,093 372.397,575	5	379.326,678 372.371,473	97.157
5	379.326,678 372.371,473	6	379.435,341 372.342,127	112.556

Punct început	X / Y	Punct sfârșit	X / Y	Lungime segment (** (m)
6	379.435,341 372.342,127	7	379.502,811 372.322,458	70.278
7	379.502,811 372.322,458	8	379.499,417 372.327,699	6.244
8	379.499,417 372.327,699	9	379.498,057 372.331,54	4.075
9	379.498,057 372.331,54	10	379.437,164 372.348,603	63.238
10	379.437,164 372.348,603	11	379.328,804 372.379,045	112.555
11	379.328,804 372.379,045	12	379.193,231 372.416,499	140.651
12	379.193,231 372.416,499	13	379.184,952 372.418,79	8.59
13	379.184,952 372.418,79	14	379.166,195 372.424,376	19.571
14	379.166,195 372.424,376	15	379.141,158 372.431,051	25.912
15	379.141,158 372.431,051	16	379.131,941 372.433,595	9.562
16	379.131,941 372.433,595	1	379.129,812 372.425,884	8.0

** Lungimile segmentelor sunt determinate în planul de proiecție Stereo 70 și sunt rotunjite la 1 milimetru.

*** Distanța dintre puncte este formată din segmente cumulate ce sunt mai mici decât valoarea 1 milimetru.

**DATE DESPRE IMOBILUL NR. 1445**

Oficiul de Cadastru și Publicitate Imobiliară GORJ
Biroul de Cadastru și Publicitate Imobiliară Targu Jiu

A. Partea I. Descrierea imobilului

TEREN Necunoscut

Adresa: Loc. Purcaru, Jud. Gorj

Nr. Crt	Nr cadastral Nr. topografic	Suprafața* (mp)	Observații / Referințe
A1		4.985	Sector cadastral:14 Teren neimprejmuit;

B. Partea II. Proprietari și acte

Inscrieri privitoare la dreptul de proprietate și alte drepturi reale		Referințe
0 / 02/02/2026		
Act Normativ nr. 7, din 13/03/1996 emis de Parlamentul Romaniei (art. 13, alin. 1);		
B1	Intabulare, drept de PROPRIETATE, dobandit prin Lege, cota actuala 1/1 1) NEIDENTIFICAT NEIDENTIFICAT	A1
/		
Act Administrativ nr. 525, din 28/01/2026 emis de PRIMARIA SAULESTI;		
B2	Se notează posesia faptică în favoarea lui SASU IUSTIN-NICUȘOR 1) SASU IUSTIN-NICUȘOR	A1

C. Partea III. SARCINI .

Inscrieri privind dezmembramintele dreptului de proprietate, drepturi reale de garanție și sarcini	Referințe
NU SUNT	

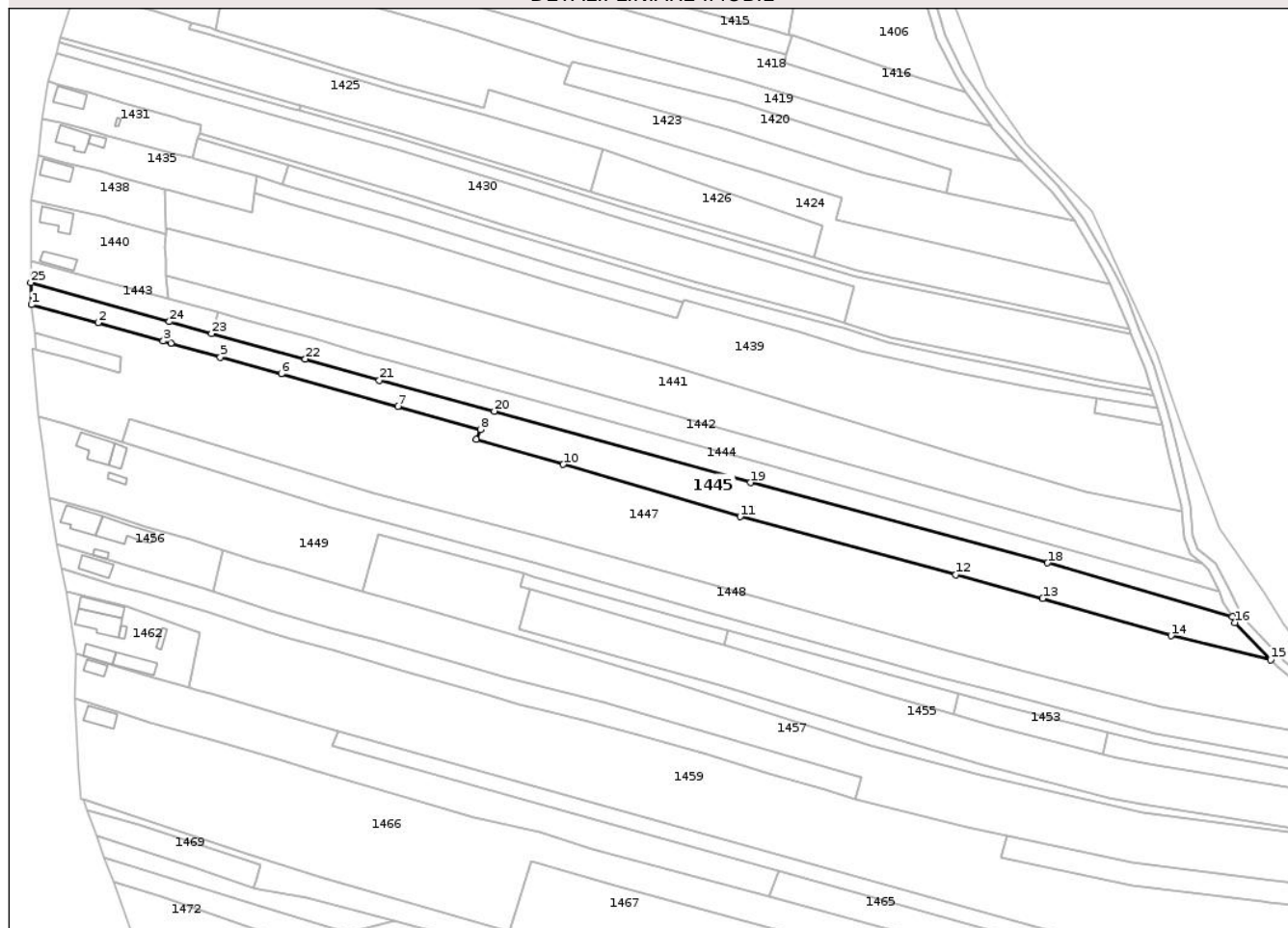
Anexa Nr. 1 La Partea I

Teren

Nr cadastral	Suprafața (mp)*	Observații / Referințe
	4.985	

* Suprafața este determinată în planul de proiecție Stereo 70.

DETALII LINIARE IMOBIL



Date referitoare la teren

Crt	Categorie folosință	Intravilan	Suprafața (mp)	Tarla	Parcelă	Nr. topo	Observații / Referințe
1	arabil	DA	395	41	2371	-	
2	arabil	NU	4.590	41	2372	-	

Lungime Segmente

1) Valorile lungimilor segmentelor sunt obținute din proiecție în plan.

Punct început	X / Y	Punct sfârșit	X / Y	Lungime segment (** (m))
1	379.063,918 372.436,442	2	379.088,348 372.429,89	25.293
3	379.112,124 372.423,164	4	379.114,883 372.422,384	2.867
5	379.132,951 372.417,274	6	379.155,249 372.411,256	23.096
7	379.197,814 372.399,275	8	379.227,966 372.390,89	31.296

Punct început	X / Y	Punct sfârșit	X / Y	Lungime segment (** (m))
2	379.088,348 372.429,89	3	379.112,124 372.423,164	24.709
4	379.114,883 372.422,384	5	379.132,951 372.417,274	18.777
6	379.155,249 372.411,256	7	379.197,814 372.399,275	44.219
8	379.227,966 372.390,89	9	379.226,408 372.387,217	3.99

Punct început	X / Y	Punct sfârșit	X / Y	Lungime segment (** (m)
9	379.226,408 372.387,217	10	379.258,294 372.378,085	33.168
11	379.322,919 372.358,996	12	379.401,806 372.337,778	81.691
13	379.433,493 372.329,103	14	379.480,437 372.315,513	48.872
15	379.516,873 372.306,736	16	379.503,821 372.320,306	18.828
17	379.502,811 372.322,458	18	379.435,341 372.342,127	70.278
19	379.326,678 372.371,473	20	379.233,093 372.397,575	97.157
21	379.191,083 372.408,793	22	379.164,022 372.416,676	28.185
23	379.129,812 372.425,884	24	379.114,369 372.430,238	16.045
25	379.063,704 372.444,526	1	379.063,918 372.436,442	8.087

Punct început	X / Y	Punct sfârșit	X / Y	Lungime segment (** (m)
10	379.258,294 372.378,085	11	379.322,919 372.358,996	67.385
12	379.401,806 372.337,778	13	379.433,493 372.329,103	32.853
14	379.480,437 372.315,513	15	379.516,873 372.306,736	37.479
16	379.503,821 372.320,306	17	379.502,811 372.322,458	2.378
18	379.435,341 372.342,127	19	379.326,678 372.371,473	112.556
20	379.233,093 372.397,575	21	379.191,083 372.408,793	43.482
22	379.164,022 372.416,676	23	379.129,812 372.425,884	35.428
24	379.114,369 372.430,238	25	379.063,704 372.444,526	52.641

** Lungimile segmentelor sunt determinate în planul de proiecție Stereo 70 și sunt rotunjite la 1 milimetru.

*** Distanța dintre puncte este formată din segmente cumulate ce sunt mai mici decât valoarea 1 milimetru.

Neutilizabil în
Civil

**DATE DESPRE IMOBILUL NR. 1446**

Oficiul de Cadastru și Publicitate Imobiliară GORJ
Biroul de Cadastru și Publicitate Imobiliară Targu Jiu

A. Partea I. Descrierea imobilului

TEREN Intravilan

Adresa: Loc. Purcaru, Jud. Gorj

Nr. Crt	Nr cadastral Nr. topografic	Suprafața* (mp)	Observații / Referințe
A1	36953	182	Sector cadastral:14 Teren imprejmuit;

B. Partea II. Proprietari și acte

Inscrieri privitoare la dreptul de proprietate și alte drepturi reale		Referințe
15946 / 21/02/2020		
Act Notarial nr. 299, din 19/02/2020 emis de NP Cornescu Iuliana;		
B1	Intabulare, drept de PROPRIETATEcu titlul de drept cumpU+0103rare, dobandit prin Conventie, cota actuala 1/1	A1
	1) DUȚU AURELIA-MARIANA 2) DUȚU VICTOR-MĂDĂLIN, bun comun	

C. Partea III. SARCINI .

Inscrieri privind dezmembramintele dreptului de proprietate, drepturi reale de garanție și sarcini	Referințe
NU SUNT	

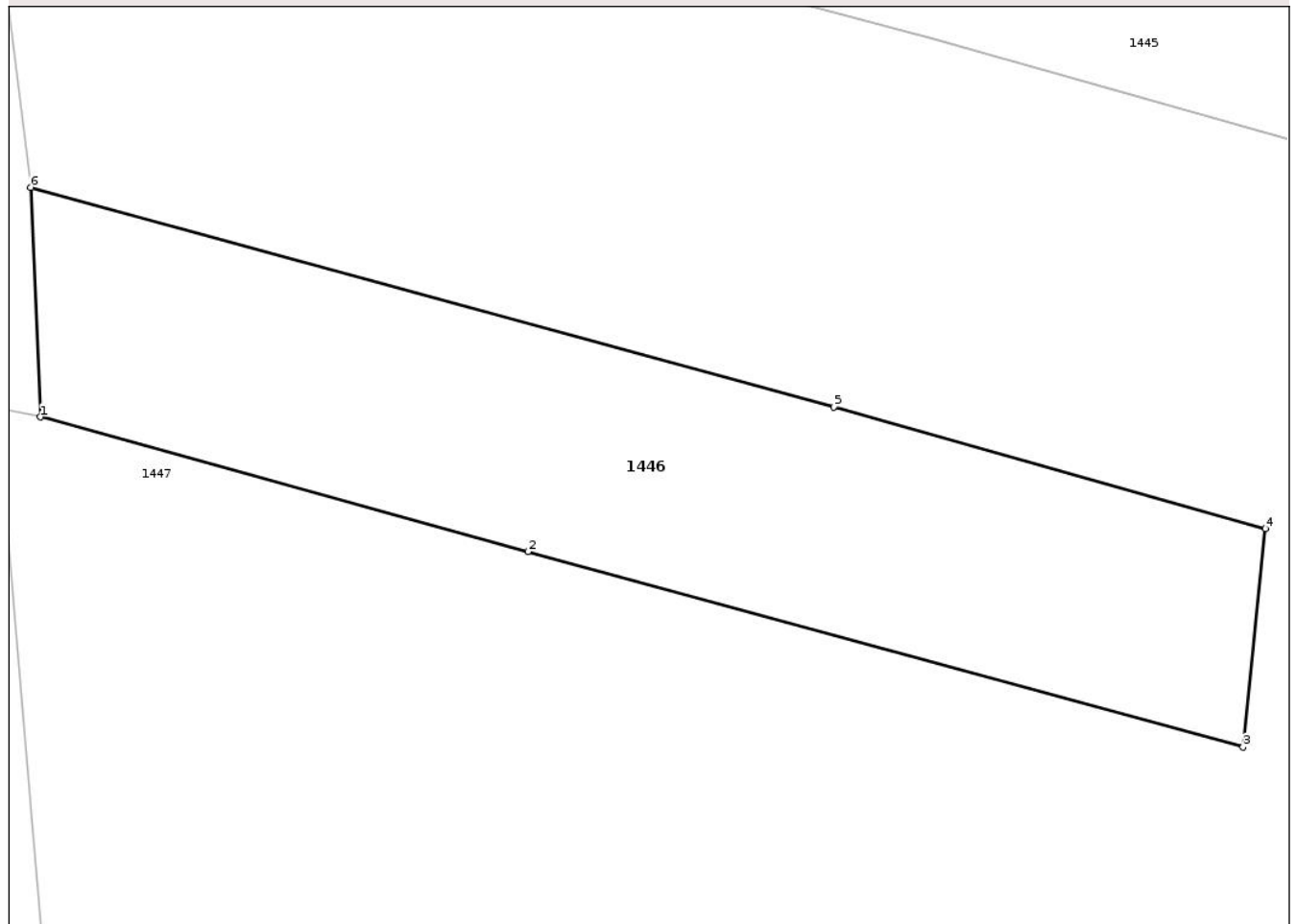
Anexa Nr. 1 La Partea I

Teren

Nr cadastral	Suprafața (mp)*	Observații / Referințe
36953	182	

* Suprafața este determinată în planul de proiecție Stereo 70.

DETALII LINIARE IMOBIL



Date referitoare la teren

Crt	Categorie folosință	Intra vilan	Suprafața (mp)	Tarla	Parcelă	Nr. topo	Observații / Referințe
1	arabil	DA	182	16	2377/1, 2376/1	-	

Lungime Segmente

1) Valorile lungimilor segmentelor sunt obținute din proiecție în plan.

Punct început	X / Y	Punct sfârșit	X / Y	Lungime segment (** (m)
1	379.065,461 372.420,215	2	379.077,953 372.416,766	12.959
2	379.077,953 372.416,766	3	379.096,261 372.411,764	18.979
3	379.096,261 372.411,764	4	379.096,834 372.417,355	5.62
4	379.096,834 372.417,355	5	379.085,778 372.420,468	11.486
5	379.085,778 372.420,468	6	379.065,215 372.426,09	21.318

Punct început	X / Y	Punct sfârșit	X / Y	Lungime segment (** (m)
6	379.065,215 372.426,09	1	379.065,461 372.420,215	5.88

** Lungimile segmentelor sunt determinate în planul de proiecție Stereo 70 și sunt rotunjite la 1 milimetru.

*** Distanța dintre puncte este formată din segmente cumulate ce sunt mai mici decât valoarea 1 milimetru.

Neutilizabil în Circuitul Civil

**DATE DESPRE IMOBILUL NR. 1447**

Oficiul de Cadastru și Publicitate Imobiliară GORJ
Biroul de Cadastru și Publicitate Imobiliară Targu Jiu

A. Partea I. Descrierea imobilului

TEREN Necunoscut

Adresa: Loc. Purcaru, Jud. Gorj

Nr. Crt	Nr cadastral Nr. topografic	Suprafața* (mp)	Observații / Referințe
A1		13.956	Sector cadastral:14 Teren neimprejmuit;

B. Partea II. Proprietari și acte

Inscrieri privitoare la dreptul de proprietate și alte drepturi reale		Referințe
0 / 02/02/2026		
Act Administrativ nr. 735, din 04/02/2026 emis de PRIMARIA SAULESTI;		
B1	Inscrierea posesiei, drept de PROPRIETATE, dobandit prin Lege, cota actuala 1/1 1) NEIDENTIFICAT NEIDENTIFICAT	A1
/		
Act Normativ nr. 7, din 13/03/1996 emis de Parlamentul Romaniei (,art.13);		
B2	Se notează mențiunea de proprietar neidentificat.	A1

C. Partea III. SARCINI .

Inscrieri privind dezmembramintele dreptului de proprietate, drepturi reale de garanție și sarcini	Referințe
NU SUNT	

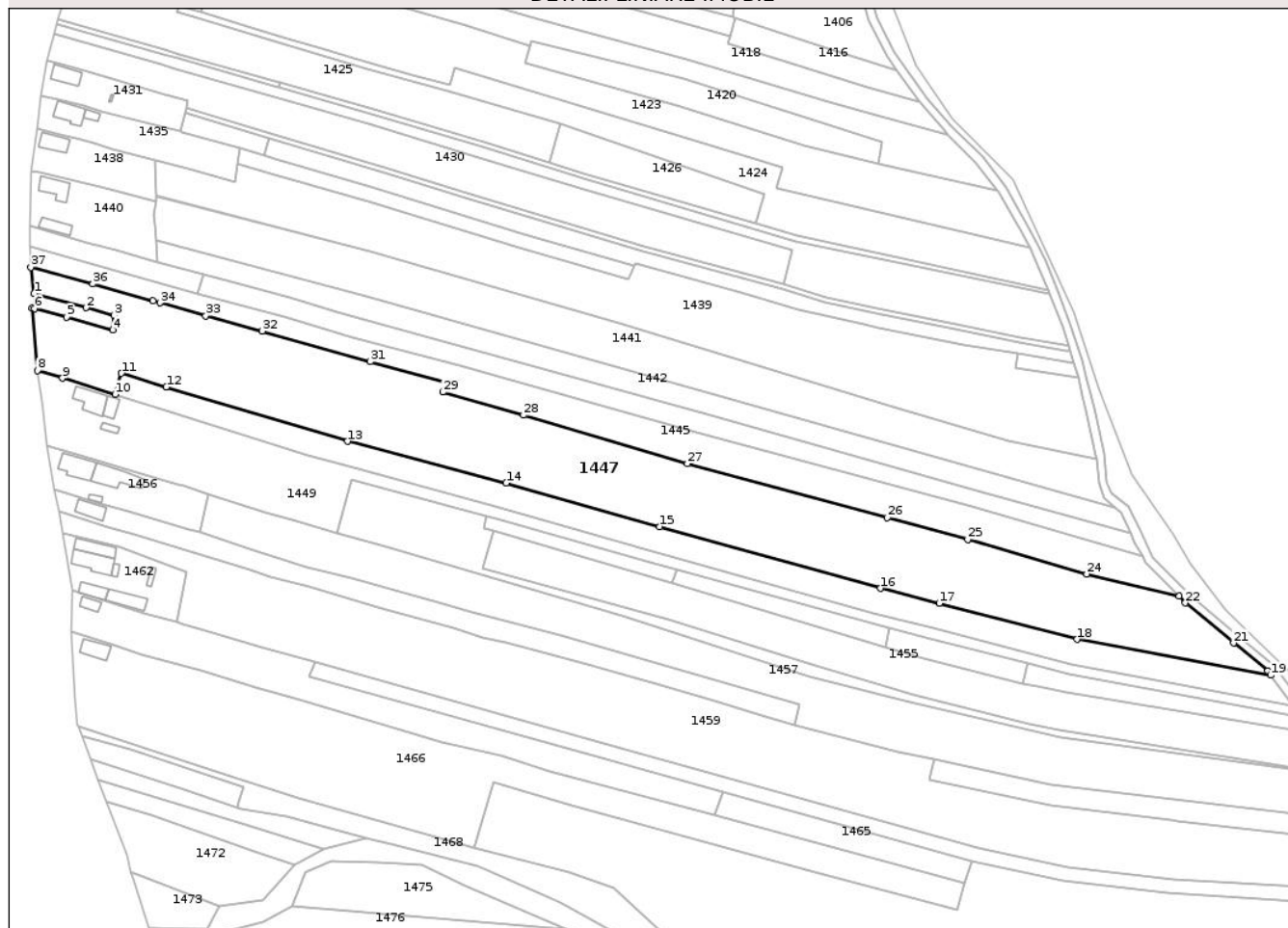
Anexa Nr. 1 La Partea I

Teren

Nr cadastral	Suprafața (mp)*	Observații / Referințe
	13.956	

* Suprafața este determinată în planul de proiecție Stereo 70.

DETALII LINIARE IMOBIL



Date referitoare la teren

Crt	Categorie folosință	Intra vilan	Suprafața (mp)	Tarla	Parcelă	Nr. topo	Observații / Referințe
1	curți constructii	DA	721	16	429,430	-	
2	arabil	DA	1.012	41	2375,2377/2, 2378	-	
3	arabil	NU	12.223	41	2374,2376,2 378,2373	-	

Lungime Segmente

1) Valorile lungimilor segmentelor sunt obținute din proiecție în plan.

Punct început	X / Y	Punct sfârșit	X / Y	Lungime segment (** (m))
1	379.065,215 372.426,09	2	379.085,778 372.420,468	21.318
3	379.096,834 372.417,355	4	379.096,261 372.411,764	5.62
5	379.077,953 372.416,766	6	379.065,461 372.420,215	12.959

Punct început	X / Y	Punct sfârșit	X / Y	Lungime segment (** (m))
2	379.085,778 372.420,468	3	379.096,834 372.417,355	11.486
4	379.096,261 372.411,764	5	379.077,953 372.416,766	18.979
6	379.065,461 372.420,215	7	379.064,341 372.420,446	1.143

Punct început	X / Y	Punct sfârșit	X / Y	Lungime segment (** (m))
7	379.064,341 372.420,446	8	379.066,465 372.395,765	24.773
9	379.076,377 372.392,74	10	379.097,094 372.386,328	21.687
11	379.099,673 372.394,616	12	379.117,38 372.389,229	18.508
13	379.188,788 372.367,793	14	379.251,47 372.351,389	64.793
15	379.312,032 372.334,206	16	379.399,102 372.309,863	90.408
17	379.422,264 372.303,897	18	379.476,683 372.289,732	56.232
19	379.553,078 372.275,617	20	379.551,862 372.277,23	2.02
21	379.538,445 372.288,311	22	379.519,393 372.304,117	24.755
23	379.516,873 372.306,736	24	379.480,437 372.315,513	37.479
25	379.433,493 372.329,103	26	379.401,806 372.337,778	32.853
27	379.322,919 372.358,996	28	379.258,294 372.378,085	67.385
29	379.226,408 372.387,217	30	379.227,966 372.390,89	3.99
31	379.197,814 372.399,275	32	379.155,249 372.411,256	44.219
33	379.132,951 372.417,274	34	379.114,883 372.422,384	18.777
35	379.112,124 372.423,164	36	379.088,348 372.429,89	24.709
37	379.063,918 372.436,442	1	379.065,215 372.426,09	10.433

Punct început	X / Y	Punct sfârșit	X / Y	Lungime segment (** (m))
8	379.066,465 372.395,765	9	379.076,377 372.392,74	10.363
10	379.097,094 372.386,328	11	379.099,673 372.394,616	8.68
12	379.117,38 372.389,229	13	379.188,788 372.367,793	74.556
14	379.251,47 372.351,389	15	379.312,032 372.334,206	62.953
16	379.399,102 372.309,863	17	379.422,264 372.303,897	23.918
18	379.476,683 372.289,732	19	379.553,078 372.275,617	77.688
20	379.551,862 372.277,23	21	379.538,445 372.288,311	17.401
22	379.519,393 372.304,117	23	379.516,873 372.306,736	3.635
24	379.480,437 372.315,513	25	379.433,493 372.329,103	48.872
26	379.401,806 372.337,778	27	379.322,919 372.358,996	81.691
28	379.258,294 372.378,085	29	379.226,408 372.387,217	33.168
30	379.227,966 372.390,89	31	379.197,814 372.399,275	31.296
32	379.155,249 372.411,256	33	379.132,951 372.417,274	23.096
34	379.114,883 372.422,384	35	379.112,124 372.423,164	2.867
36	379.088,348 372.429,89	37	379.063,918 372.436,442	25.293

** Lungimile segmentelor sunt determinate în planul de proiecție Stereo 70 și sunt rotunjite la 1 milimetru.

*** Distanța dintre puncte este formată din segmente cumulate ce sunt mai mici decât valoarea 1 milimetru.

**DATE DESPRE IMOBILUL NR. 1448**

Oficiul de Cadastru și Publicitate Imobiliară GORJ
Biroul de Cadastru și Publicitate Imobiliară Targu Jiu

A. Partea I. Descrierea imobilului

TEREN Necunoscut

Adresa: Loc. Purcaru, Jud. Gorj

Nr. Crt	Nr cadastral Nr. topografic	Suprafața* (mp)	Observații / Referințe
A1	36955	4.658	Sector cadastral:14 Teren neimprejmuit;

B. Partea II. Proprietari și acte

Inscrieri privitoare la dreptul de proprietate și alte drepturi reale	Referințe
46394 / 14/03/2023	
Act Notarial nr. 365, din 10/03/2023 emis de Cornescu Iuliana;	
B1 Intabulare, drept de PROPRIETATEcu titlul de drept cumpU+0103rare, dobandit prin Conventie, cota actuala 1/1	A1
1) NISIPEANU MARIA	
2) NISIPEANU IULIAN, bun comun	

C. Partea III. SARCINI .

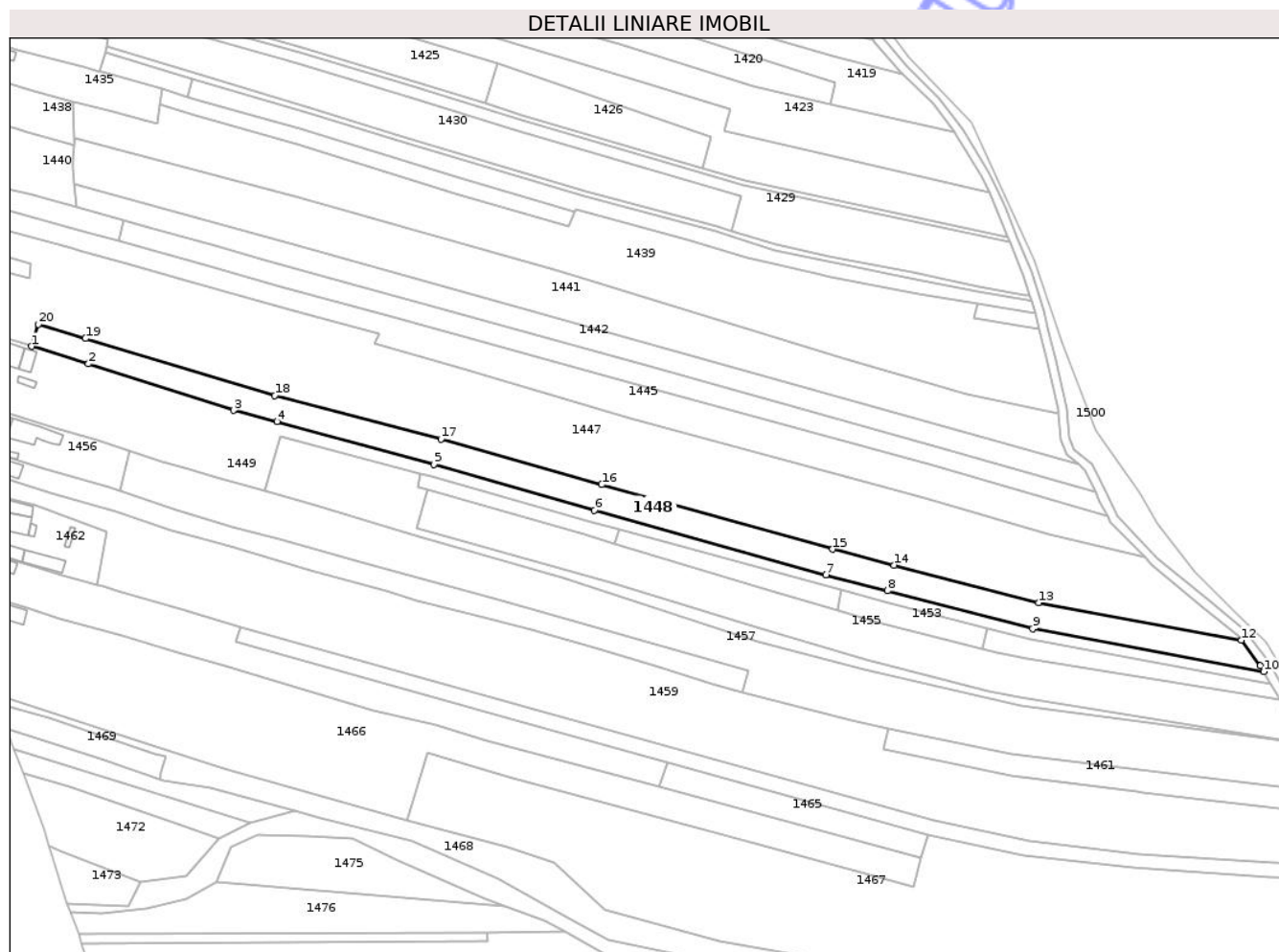
Inscrieri privind dezmembramintele dreptului de proprietate, drepturi reale de garanție și sarcini	Referințe
NU SUNT	

Anexa Nr. 1 La Partea I

Teren

Nr cadastral	Suprafața (mp)*	Observații / Referințe
36955	4.658	

* Suprafața este determinată în planul de proiecție Stereo 70.



Date referitoare la teren

Crt	Categorie folosință	Intra vilan	Suprafața (mp)	Tarla	Parcelă	Nr. topo	Observații / Referințe
1	vie	DA	179	16	430/1	-	
2	vie	NU	652	16	430/2	-	
3	arabil	NU	3.827	41	2379/1	-	

Lungime Segmente

1) Valorile lungimilor segmentelor sunt obținute din proiecție în plan.

Punct început	X / Y	Punct sfârșit	X / Y	Lungime segment (** (m)
1	379.097,094 372.386,328	2	379.118,507 372.379,674	22.423
2	379.118,507 372.379,674	3	379.173,226 372.362,21	57.438
3	379.173,226 372.362,21	4	379.189,661 372.357,987	16.969
4	379.189,661 372.357,987	5	379.248,781 372.341,757	61.307

Punct început	X / Y	Punct sfârșit	X / Y	Lungime segment (** (m)
5	379.248,781 372.341,757	6	379.309,321 372.324,58	62.93
6	379.309,321 372.324,58	7	379.396,508 372.300,205	90.53
7	379.396,508 372.300,205	8	379.419,757 372.294,216	24.008
8	379.419,757 372.294,216	9	379.474,505 372.279,966	56.572
9	379.474,505 372.279,966	10	379.561,602 372.263,738	88.596
10	379.561,602 372.263,738	11	379.560,33 372.265,99	2.586
11	379.560,33 372.265,99	12	379.553,078 372.275,617	12.053
12	379.553,078 372.275,617	13	379.476,683 372.289,732	77.688
13	379.476,683 372.289,732	14	379.422,264 372.303,897	56.232
14	379.422,264 372.303,897	15	379.399,102 372.309,863	23.918
15	379.399,102 372.309,863	16	379.312,032 372.334,206	90.408
16	379.312,032 372.334,206	17	379.251,47 372.351,389	62.953
17	379.251,47 372.351,389	18	379.188,788 372.367,793	64.793
18	379.188,788 372.367,793	19	379.117,38 372.389,229	74.556
19	379.117,38 372.389,229	20	379.099,673 372.394,616	18.508
20	379.099,673 372.394,616	1	379.097,094 372.386,328	8.68

** Lungimile segmentelor sunt determinate în planul de proiecție Stereo 70 și sunt rotunjite la 1 milimetru.

*** Distanța dintre puncte este formată din segmente cumulate ce sunt mai mici decât valoarea 1 milimetru.

**DATE DESPRE IMOBILUL NR. 1449**

Oficiul de Cadastru și Publicitate Imobiliară GORJ
Biroul de Cadastru și Publicitate Imobiliară Targu Jiu

A. Partea I. Descrierea imobilului

TEREN Necunoscut

Adresa: Loc. Purcaru, Jud. Gorj

Nr. Crt	Nr cadastral Nr. topografic	Suprafața* (mp)	Observații / Referințe
A1	37377	5.000	Sector cadastral:14 Teren imprejmuit;

Construcții

Crt	Nr cadastral Nr. topografic	Adresa	Observații / Referințe
A1.1	37377-C1	Loc. Purcaru, Jud. Gorj	Nr. niveluri:1; S. construita la sol:92 mp; S. construita desfasurata:119 mp; Supr.desf.=119mp,locuinta P pe beci cu S=27mp,construita in anul 1970, din caramida, acoperita cu tabla.
A1.2	37377-C2	Loc. Purcaru, Jud. Gorj	Nr. niveluri:1; S. construita la sol:38 mp; S. construita desfasurata:38 mp; Supr.desf.=38mp,anexa P,construita in anul 2000 din BCA, acoperita cu tabla.
A1.3	37377-C3	Loc. Purcaru, Jud. Gorj	Nr. niveluri:1; S. construita la sol:17 mp; S. construita desfasurata:17 mp; Supr. desf.=18mp,anexa P,construita in anul 1997 din lemn si beton, acoperita cu placi de azbociment.

B. Partea II. Proprietari și acte

Inscrieri privitoare la dreptul de proprietate și alte drepturi reale		Referințe
81629 / 08/09/2021		
Act Notarial nr. 1621, din 06/09/2021 emis de NP Cornescu Iuliana;		
B3	Intabulare, drept de PROPRIETATEcu titlu de drept cumparare, dobandit prin Conventie, cota actuala 1/1 1) DĂNESCU RAFAEL 2) DĂNESCU ALINA-GIORGIANA, bun comun	A1, A1.1, A1.2, A1.3

C. Partea III. SARCINI .

Inscrieri privind dezmembramintele dreptului de proprietate, drepturi reale de garanție și sarcini	Referințe
NU SUNT	

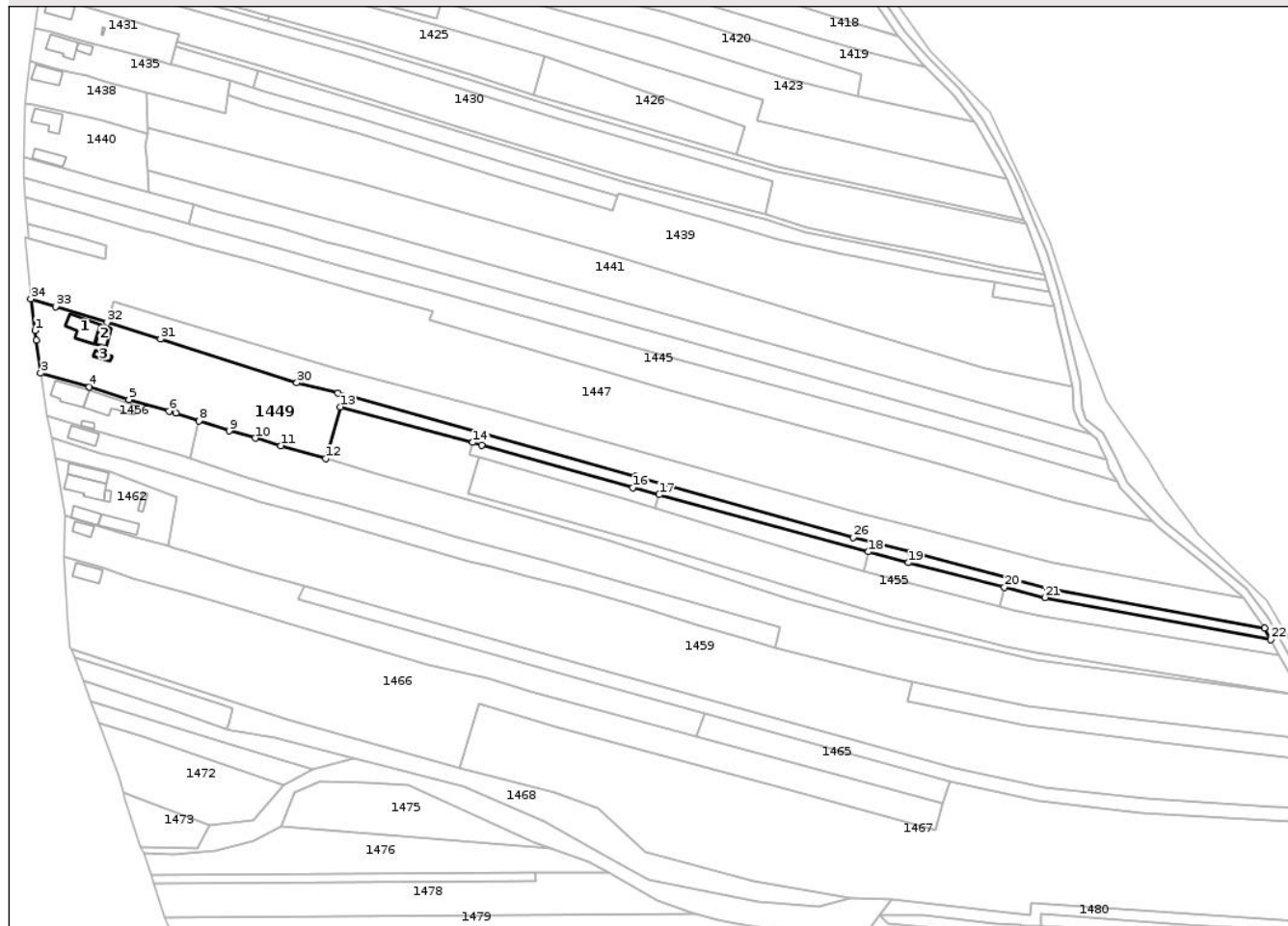
Anexa Nr. 1 La Partea I

Teren

Nr cadastral	Suprafața (mp)*	Observații / Referințe
37377	5.000	

* Suprafața este determinată în planul de proiecție Stereo 70.

DETALII LINIARE IMOBIL



Date referitoare la teren

Crt	Categorie folosință	Intravilan	Suprafața (mp)	Tarla	Parcelă	Nr. topo	Observații / Referințe
1	curți constructii	DA	444	16	433	-	
2	arabil	DA	142	16	433	-	
3	vie	DA	724	16	434	-	
4	arabil	DA	147	16	433	-	
5	vie	NU	639	16	434	-	
6	arabil	NU	2.616	16,41	432,2380	-	
7	livada	NU	288	16	434	-	

Date referitoare la construcții

Crt	Număr	Destinație construcție	Supraf. (mp)	Situație juridică	Observații / Referințe
A1.1	37377-C1	construcții de locuințe	92	Cu acte	Nr. niveluri:1; S. construită la sol:92 mp; S. construită desfasurată:119 mp; Supr.desf.=119mp,locuința P pe beci cu S=27mp, construită în anul 1970, din caramida, acoperită cu tablă.
A1.2	37377-C2	construcții anexa	38	Cu acte	Nr. niveluri:1; S. construită la sol:38 mp; S. construită desfasurată:38 mp; Supr.desf.=38mp,anexa P,construită în anul 2000 din BCA, acoperită cu tablă.

Crt	Număr	Destinație construcție	Supraf. (mp)	Situație juridică	Observații / Referințe
A1.3	37377-C3	construcții anexa	17	Cu acte	Nr. niveluri:1; S. construita la sol:17 mp; S. construita desfasurata:17 mp; Supr. desf. =18mp, anexa P, construita in anul 1997 din lemn si beton, acoperita cu placi de azbociment.

Lungime Segmente

1) Valorile lungimilor segmentelor sunt obținute din proiecție în plan.

Punct început	X / Y	Punct sfârșit	X / Y	Lungime segment (** (m)	Punct început	X / Y	Punct sfârșit	X / Y	Lungime segment (** (m)
1	379.068,155 372.383,202	2	379.068,677 372.379,205	4.031	2	379.068,677 372.379,205	3	379.070,391 372.366,086	13.23
3	379.070,391 372.366,086	4	379.089,962 372.360,55	20.339	4	379.089,962 372.360,55	5	379.105,836 372.355,423	16.681
5	379.105,836 372.355,423	6	379.121,911 372.350,83	16.718	6	379.121,911 372.350,83	7	379.124,573 372.350,07	2.768
7	379.124,573 372.350,07	8	379.133,92 372.346,96	9.85	8	379.133,92 372.346,96	9	379.146,143 372.342,893	12.882
9	379.146,143 372.342,893	10	379.156,482 372.339,949	10.75	10	379.156,482 372.339,949	11	379.166,916 372.336,977	10.849
11	379.166,916 372.336,977	12	379.184,844 372.331,8	18.66	12	379.184,844 372.331,8	13	379.190,69 372.352,517	21.526
13	379.190,69 372.352,517	14	379.243,806 372.338,228	55.005	14	379.243,806 372.338,228	15	379.247,516 372.337,23	3.842
15	379.247,516 372.337,23	16	379.308,088 372.320,179	62.926	16	379.308,088 372.320,179	17	379.318,64 372.317,299	10.938
17	379.318,64 372.317,299	18	379.402,555 372.294,392	86.985	18	379.402,555 372.294,392	19	379.418,662 372.289,996	16.697
19	379.418,662 372.289,996	20	379.457,305 372.280,201	39.864	20	379.457,305 372.280,201	21	379.473,628 372.276,063	16.84
21	379.473,628 372.276,063	22	379.564,145 372.259,237	92.067	22	379.564,145 372.259,237	23	379.561,602 372.263,738	5.17
23	379.561,602 372.263,738	24	379.474,505 372.279,966	88.596	24	379.474,505 372.279,966	25	379.419,757 372.294,216	56.572
25	379.419,757 372.294,216	26	379.396,508 372.300,205	24.008	26	379.396,508 372.300,205	27	379.309,321 372.324,58	90.53
27	379.309,321 372.324,58	28	379.248,781 372.341,757	62.93	28	379.248,781 372.341,757	29	379.189,661 372.357,987	61.307
29	379.189,661 372.357,987	30	379.173,226 372.362,21	16.969	30	379.173,226 372.362,21	31	379.118,507 372.379,674	57.438
31	379.118,507 372.379,674	32	379.097,094 372.386,328	22.423	32	379.097,094 372.386,328	33	379.076,377 372.392,74	21.687
33	379.076,377 372.392,74	34	379.066,465 372.395,765	10.363	34	379.066,465 372.395,765	1	379.068,155 372.383,202	12.676

** Lungimile segmentelor sunt determinate în planul de proiecție Stereo 70 și sunt rotunjite la 1 milimetru.

*** Distanța dintre puncte este formată din segmente cumulate ce sunt mai mici decât valoarea 1 milimetru.

**DATE DESPRE IMOBILUL NR. 1451**

Oficiul de Cadastru și Publicitate Imobiliară GORJ
Biroul de Cadastru și Publicitate Imobiliară Targu Jiu

A. Partea I. Descrierea imobilului

TEREN Extravilan

Adresa: Jud. Gorj

Nr. Crt	Nr cadastral Nr. topografic	Suprafața* (mp)	Observații / Referințe
A1		400	Sector cadastral:14 Teren neimprejmuit;

B. Partea II. Proprietari și acte

Inscrieri privitoare la dreptul de proprietate și alte drepturi reale	Referințe
0 / 02/02/2026	
Act Administrativ nr. 1505137, din 02/04/2007 emis de CJPSDPAT GORJ;	
B1	A1
Intabulare, drept de PROPRIETATE, dobandit prin Reconstituire, cota actuala 1/1	
1) VĂDUVA BĂLUȚĂ	

C. Partea III. SARCINI .

Inscrieri privind dezmembramintele dreptului de proprietate, drepturi reale de garanție și sarcini	Referințe
NU SUNT	

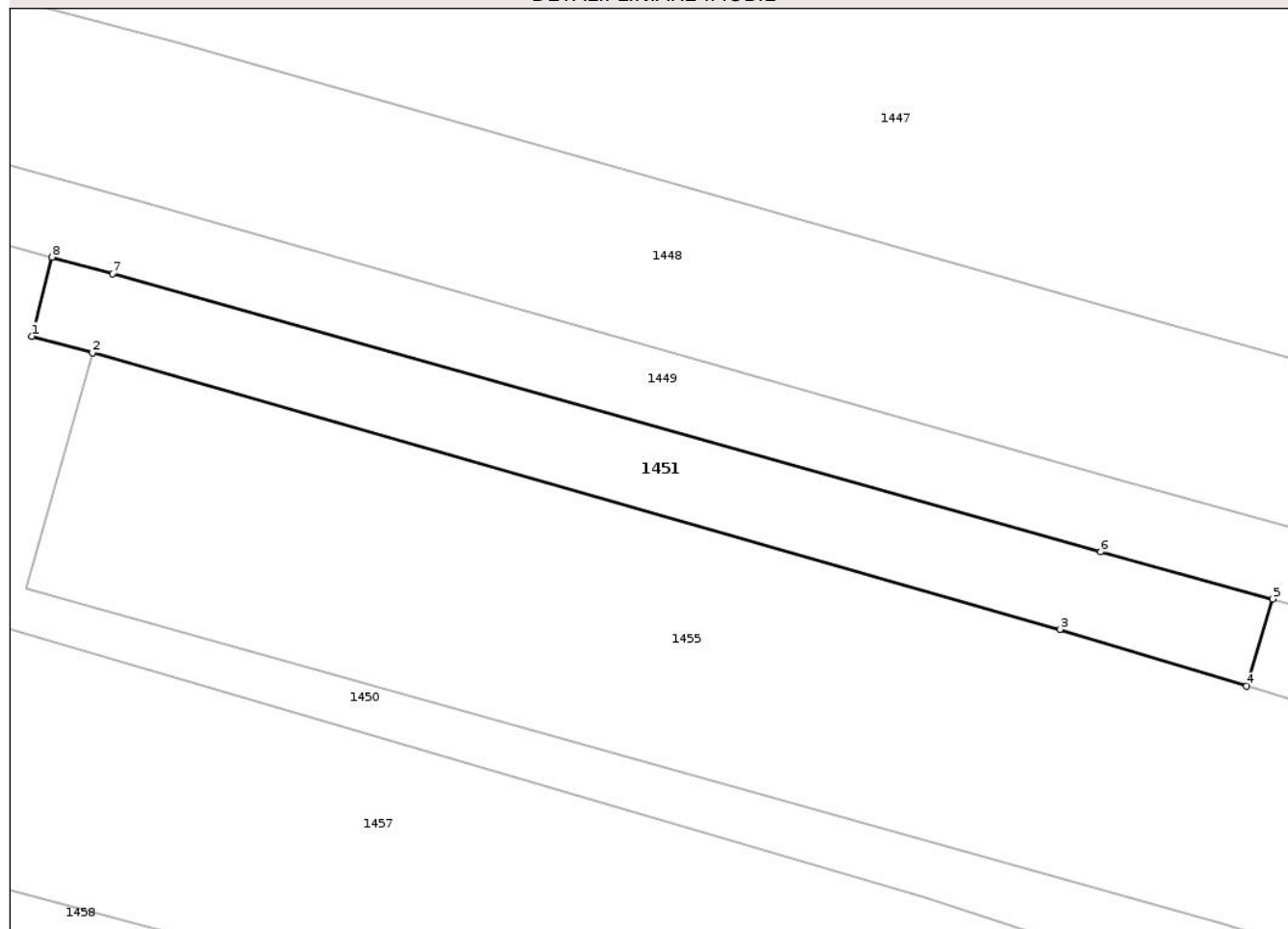
Anexa Nr. 1 La Partea I

Teren

Nr cadastral	Suprafața (mp)*	Observații / Referințe
	400	

* Suprafața este determinată în planul de proiecție Stereo 70.

DETALII LINIARE IMOBIL



Date referitoare la teren

Crt	Categorie folosință	Intra vilan	Suprafața (mp)	Tarla	Parcelă	Nr. topo	Observații / Referințe
1	arabil	NU	400	41	2381	-	

Lungime Segmente

1) Valorile lungimilor segmentelor sunt obținute din proiecție în plan.

Punct început	X / Y	Punct sfârșit	X / Y	Lungime segment (** (m)
1	379.242,563 372.333,385	2	379.246,273 372.332,387	3.842
2	379.246,273 372.332,387	3	379.305,597 372.315,443	61.697
3	379.305,597 372.315,443	4	379.317,043 372.311,956	11.965
4	379.317,043 372.311,956	5	379.318,64 372.317,299	5.576
5	379.318,64 372.317,299	6	379.308,088 372.320,179	10.938

Punct început	X / Y	Punct sfârșit	X / Y	Lungime segment (** (m)
6	379.308,088 372.320,179	7	379.247,516 372.337,23	62.926
7	379.247,516 372.337,23	8	379.243,806 372.338,228	3.842
8	379.243,806 372.338,228	1	379.242,563 372.333,385	5.0

** Lungimile segmentelor sunt determinate în planul de proiecție Stereo 70 și sunt rotunjite la 1 milimetru.

*** Distanța dintre puncte este formată din segmente cumulate ce sunt mai mici decât valoarea 1 milimetru.

Neutilizabil în Circuitul Civil

**DATE DESPRE IMOBILUL NR. 1452**

Oficiul de Cadastru și Publicitate Imobiliară GORJ
Biroul de Cadastru și Publicitate Imobiliară Targu Jiu

A. Partea I. Descrierea imobilului

TEREN Extravilan

Adresa: Jud. Gorj

Nr. Crt	Nr cadastral Nr. topografic	Suprafața* (mp)	Observații / Referințe
A1		593	Sector cadastral:14 Teren neimprejmuit;

B. Partea II. Proprietari și acte

Inscrieri privitoare la dreptul de proprietate și alte drepturi reale	Referințe
0 / 02/02/2026	
Act Administrativ nr. 735, din 04/02/2026 emis de PRIMARIA SAULESTI;	
B1	Inscrierea posesiei, drept de PROPRIETATE, dobandit prin Lege, cota actuala 1/1
	1) NEIDENTIFICAT NEIDENTIFICAT
/	
Act Normativ nr. 7, din 13/03/1996 emis de Parlamentul Romaniei (,art.13);	
B2	Se notează mențiunea de proprietar neidentificat.

C. Partea III. SARCINI .

Inscrieri privind dezmembramintele dreptului de proprietate, drepturi reale de garanție și sarcini	Referințe
NU SUNT	

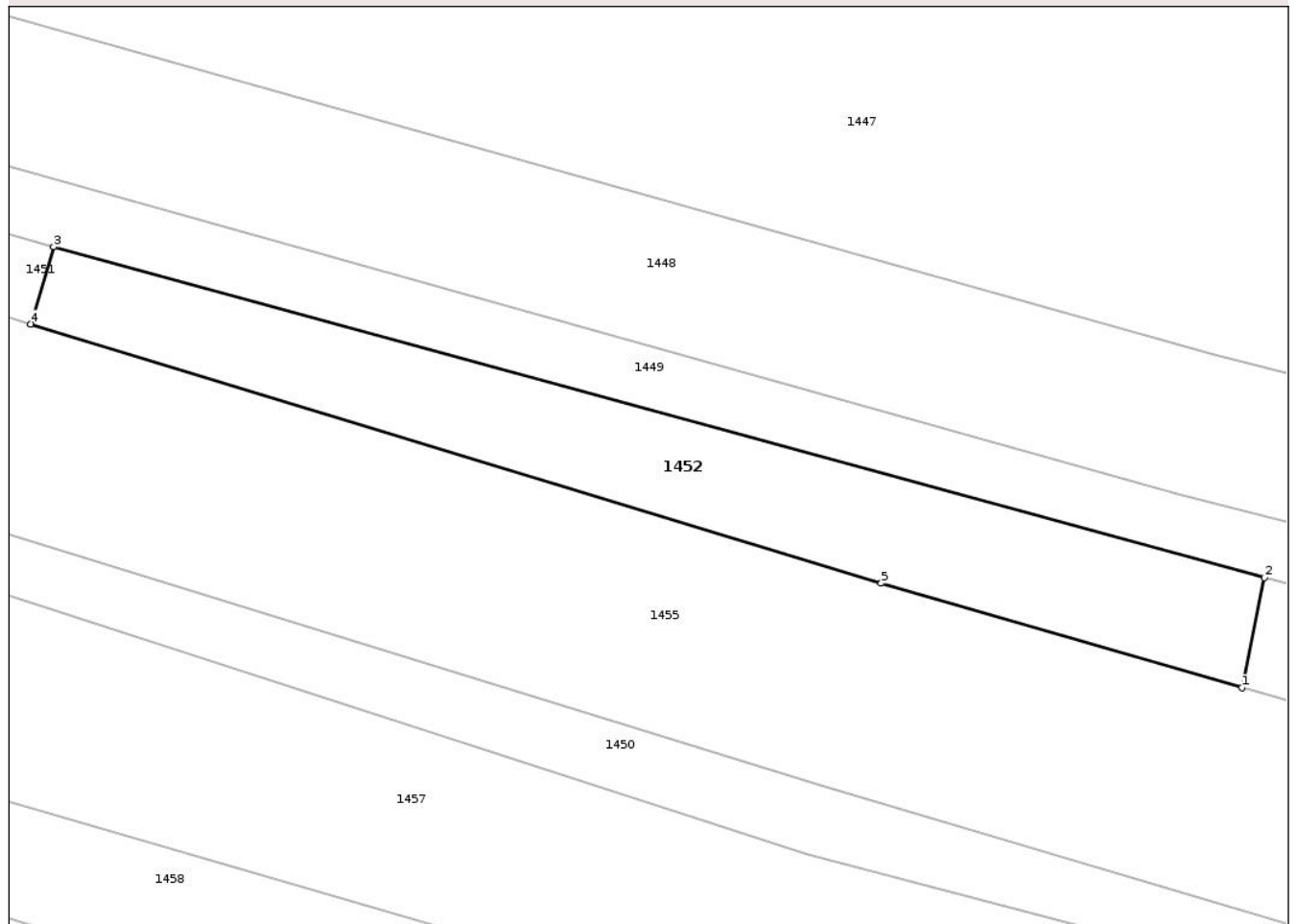
Anexa Nr. 1 La Partea I

Teren

Nr cadastral	Suprafața (mp)*	Observații / Referințe
	593	

* Suprafața este determinată în planul de proiecție Stereo 70.

DETALII LINIARE IMOBIL



Date referitoare la teren

Crt	Categorie folosință	Intra vilan	Suprafața (mp)	Tarla	Parcelă	Nr. topo	Observații / Referințe
1	arabil	NU	593	41	2382	-	

Lungime Segmente

1) Valorile lungimilor segmentelor sunt obținute din proiecție în plan.

Punct început	X / Y	Punct sfârșit	X / Y	Lungime segment (** (m)
1	379.400,99 372.286,775	2	379.402,555 372.294,392	7.777
2	379.402,555 372.294,392	3	379.318,64 372.317,299	86.985
3	379.318,64 372.317,299	4	379.317,043 372.311,956	5.576
4	379.317,043 372.311,956	5	379.375,985 372.294,0	61.616
5	379.375,985 372.294,0	1	379.400,99 372.286,775	26.028

** Lungimile segmentelor sunt determinate în planul de proiecție Stereo 70 și sunt rotunjite la 1 milimetru.

*** Distanța dintre puncte este formată din segmente cumulate ce sunt mai mici decât valoarea 1 milimetru.

Neutilizabil în Circuitul
Civil

**DATE DESPRE IMOBILUL NR. 1453**

Oficiul de Cadastru și Publicitate Imobiliară GORJ
Biroul de Cadastru și Publicitate Imobiliară Targu Jiu

A. Partea I. Descrierea imobilului

TEREN Extravilan

Adresa: Jud. Gorj

Nr. Crt	Nr cadastral Nr. topografic	Suprafața* (mp)	Observații / Referințe
A1		449	Sector cadastral:14 Teren neimprejmuit;

B. Partea II. Proprietari și acte

Inscrieri privitoare la dreptul de proprietate și alte drepturi reale	Referințe
0 / 02/02/2026	
Act Administrativ nr. 1505138, din 03/04/2007 emis de CJPSDPAT GORJ;	
B1	A1
Intabulare, drept de PROPRIETATE, dobandit prin Reconstituire, cota actuala 1/1	
1) ENACHE GHEORGHE	

C. Partea III. SARCINI .

Inscrieri privind dezmembramintele dreptului de proprietate, drepturi reale de garanție și sarcini	Referințe
NU SUNT	

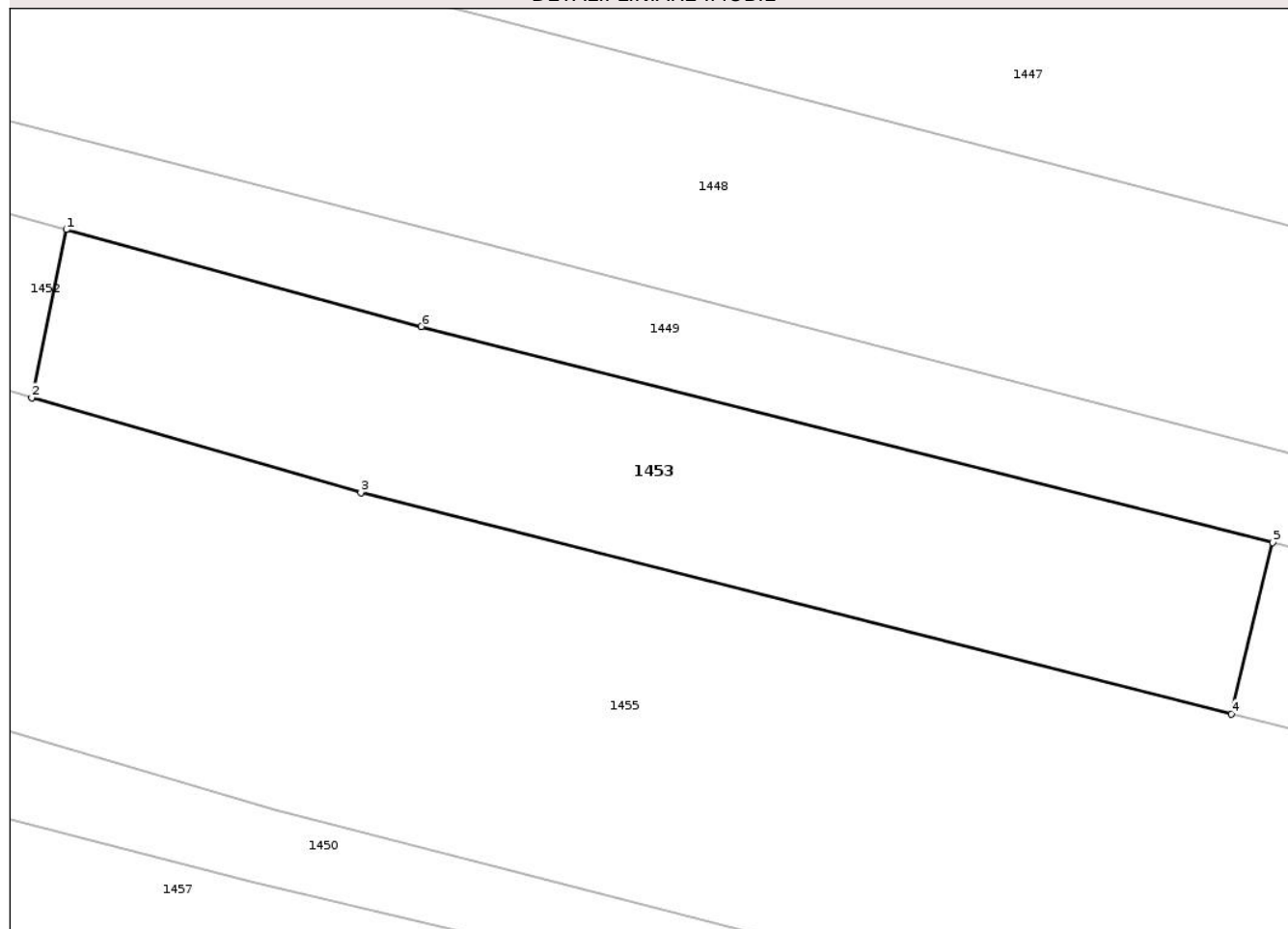
Anexa Nr. 1 La Partea I

Teren

Nr cadastral	Suprafața (mp)*	Observații / Referințe
	449	

* Suprafața este determinată în planul de proiecție Stereo 70.

DETALII LINIARE IMOBIL



Date referitoare la teren

Crt	Categorie folosință	Intra vilan	Suprafața (mp)	Tarla	Parcelă	Nr. topo	Observații / Referințe
1	arabil	NU	449	41	2383	-	

Lungime Segmente

1) Valorile lungimilor segmentelor sunt obținute din proiecție în plan.

Punct început	X / Y	Punct sfârșit	X / Y	Lungime segment (** (m)
1	379.402,555 372.294,392	2	379.400,99 372.286,775	7.777
2	379.400,99 372.286,775	3	379.415,921 372.282,461	15.541
3	379.415,921 372.282,461	4	379.455,429 372.272,431	40.761
4	379.455,429 372.272,431	5	379.457,305 372.280,201	7.993
5	379.457,305 372.280,201	6	379.418,662 372.289,996	39.864

Punct început	X / Y	Punct sfârșit	X / Y	Lungime segment (** (m)
6	379.418,662 372.289,996	1	379.402,555 372.294,392	16.697

** Lungimile segmentelor sunt determinate în planul de proiecție Stereo 70 și sunt rotunjite la 1 milimetru.

*** Distanța dintre puncte este formată din segmente cumulate ce sunt mai mici decât valoarea 1 milimetru.

Neutilizabil în Circuitul Civil

**DATE DESPRE IMOBILUL NR. 1454**

Oficiul de Cadastru și Publicitate Imobiliară GORJ
Biroul de Cadastru și Publicitate Imobiliară Targu Jiu

A. Partea I. Descrierea imobilului

TEREN Extravilan

Adresa: Jud. Gorj

Nr. Crt	Nr cadastral Nr. topografic	Suprafața* (mp)	Observații / Referințe
A1		747	Sector cadastral:14 Teren neimprejmuit;

B. Partea II. Proprietari și acte

Inscrieri privitoare la dreptul de proprietate și alte drepturi reale		Referințe
0 / 02/02/2026		
Act Administrativ nr. 735, din 04/02/2026 emis de PRIMARIA SAULESTI;		
B1	Inscrierea posesiei, drept de PROPRIETATE, dobandit prin Lege, cota actuala 1/1 1) NEIDENTIFICAT NEIDENTIFICAT	A1
/		
Act Normativ nr. 7, din 13/03/1996 emis de Parlamentul României (,art.13);		
B2	Se notează mențiunea de proprietar neidentificat.	A1

C. Partea III. SARCINI .

Inscrieri privind dezmembramintele dreptului de proprietate, drepturi reale de garanție și sarcini	Referințe
NU SUNT	

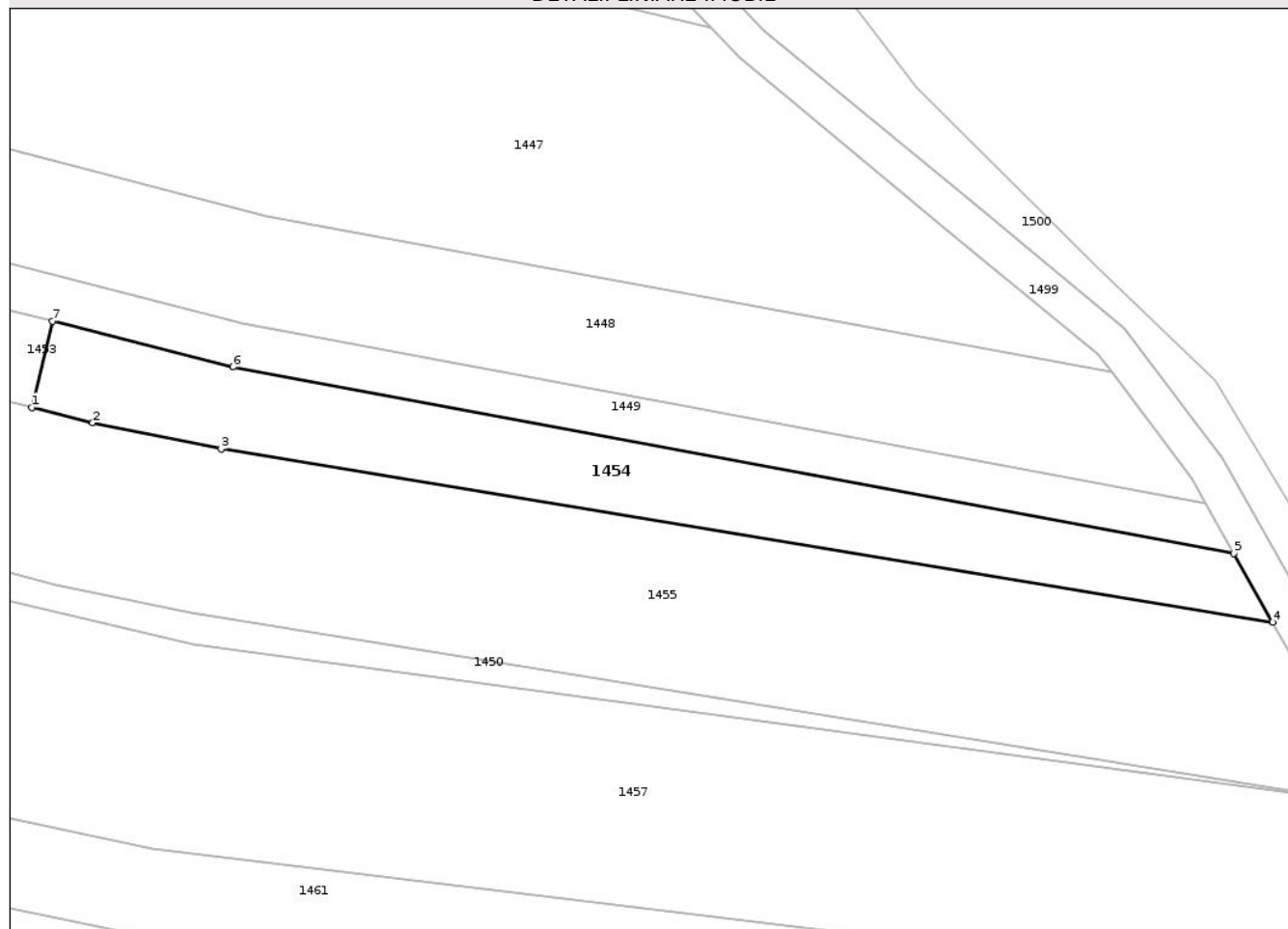
Anexa Nr. 1 La Partea I

Teren

Nr cadastral	Suprafața (mp)*	Observații / Referințe
	747	

* Suprafața este determinată în planul de proiecție Stereo 70.

DETALII LINIARE IMOBIL



Date referitoare la teren

Crt	Categorie folosință	Intra vilan	Suprafața (mp)	Tarla	Parcelă	Nr. topo	Observații / Referințe
1	arabil	NU	747	41	2384,2385/1, 2386/1	-	

Lungime Segmente

1) Valorile lungimilor segmentelor sunt obținute din proiecție în plan.

Punct început	X / Y	Punct sfârșit	X / Y	Lungime segment (** (m)
1	379.455,429 372.272,431	2	379.460,933 372.271,034	5.679
2	379.460,933 372.271,034	3	379.472,544 372.268,66	11.851
3	379.472,544 372.268,66	4	379.567,656 372.253,021	96.39
4	379.567,656 372.253,021	5	379.564,145 372.259,237	7.139
5	379.564,145 372.259,237	6	379.473,628 372.276,063	92.067

Punct început	X / Y	Punct sfârșit	X / Y	Lungime segment (** (m)
6	379.473,628 372.276,063	7	379.457,305 372.280,201	16.84
7	379.457,305 372.280,201	1	379.455,429 372.272,431	7.993

** Lungimile segmentelor sunt determinate în planul de proiecție Stereo 70 și sunt rotunjite la 1 milimetru.

*** Distanța dintre puncte este formată din segmente cumulate ce sunt mai mici decât valoarea 1 milimetru.

Neutilizabil în Circuitul Civil

**DATE DESPRE IMOBILUL NR. 1456**

Oficiul de Cadastru și Publicitate Imobiliară GORJ
Biroul de Cadastru și Publicitate Imobiliară Targu Jiu

A. Partea I. Descrierea imobilului

TEREN Necunoscut

Adresa: Loc. Purcaru, Jud. Gorj

Nr. Crt	Nr cadastral Nr. topografic	Suprafața* (mp)	Observații / Referințe
A1		1.000	Sector cadastral:14 Teren imprejmuit;

Construcții

Crt	Nr cadastral Nr. topografic	Adresa	Observații / Referințe
A1.1		Loc. Purcaru, Jud. Gorj	Nr. niveluri:1; S. construita la sol:101 mp; S. construita desfasurata:101 mp; LOCUINTA
A1.2		Loc. Purcaru, Jud. Gorj	Nr. niveluri:1; S. construita la sol:118 mp; S. construita desfasurata:118 mp; ANEXA
A1.3		Loc. Purcaru, Jud. Gorj	Nr. niveluri:1; S. construita la sol:11 mp; S. construita desfasurata:11 mp; ANEXA

B. Partea II. Proprietari și acte

Inscrieri privitoare la dreptul de proprietate și alte drepturi reale		Referințe
0 / 02/02/2026		
Act Notarial nr. 525, din 23/03/1993 emis de NP CEZARINA CIOBANU;		
B1	Intabulare, drept de PROPRIETATEcu titlu de drept înțeținere, dobandit prin Conventie, cota actuala 1/1 1) LUMEZANU ANA, ,bun propriu	A1, A1.1, A1.2, A1.3

C. Partea III. SARCINI .

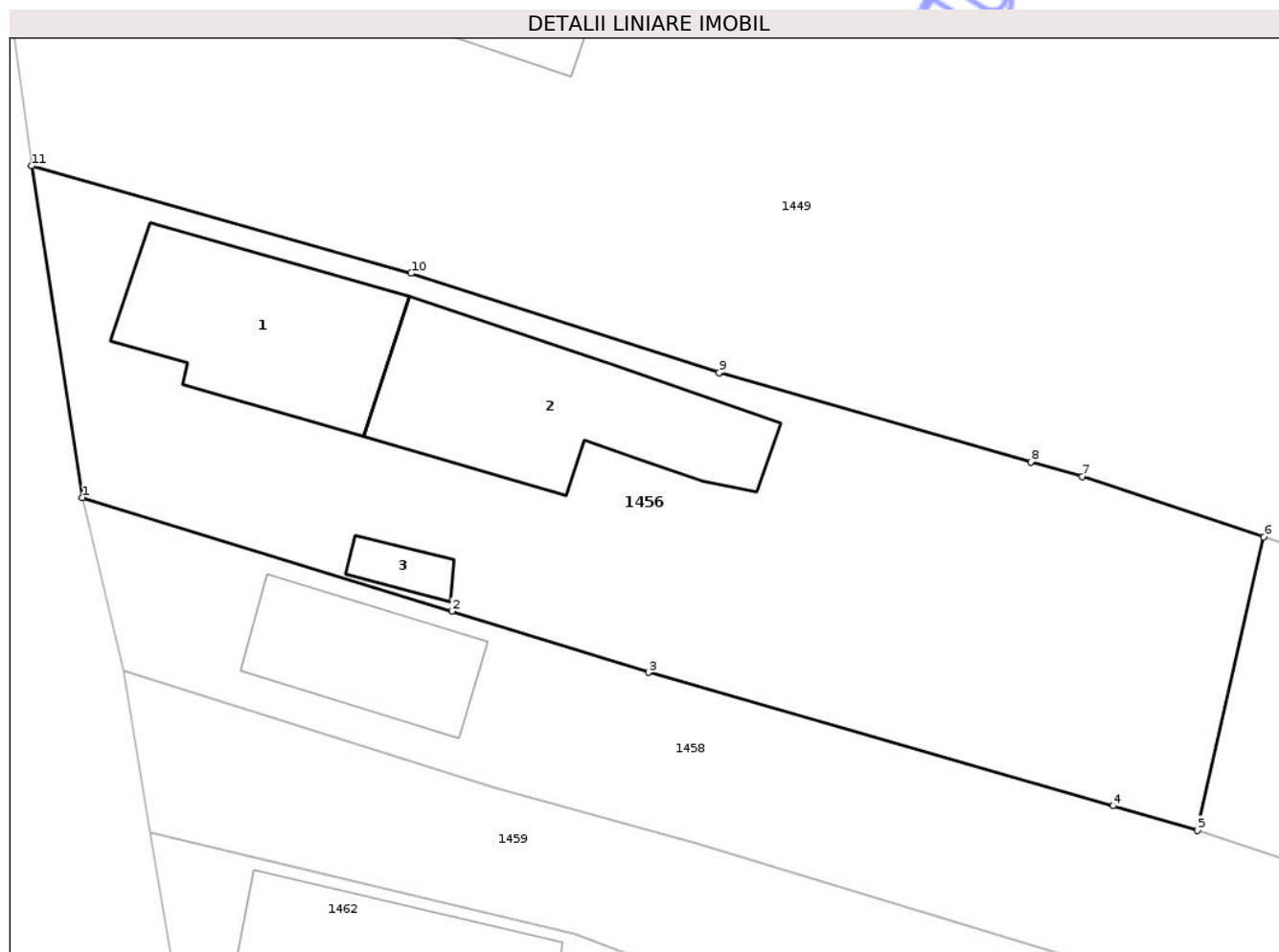
Inscrieri privind dezmembramintele dreptului de proprietate, drepturi reale de garanție și sarcini	Referințe
NU SUNT	

Anexa Nr. 1 La Partea I

Teren

Nr cadastral	Suprafața (mp)*	Observații / Referințe
	1.000	

* Suprafața este determinată în planul de proiecție Stereo 70.



Date referitoare la teren

Crt	Categorie folosință	Intra vilan	Suprafața (mp)	Tarla	Parcelă	Nr. topo	Observații / Referințe
1	curți constructii	DA	536	16	437	-	
2	vie	DA	327	16	436/1	-	
3	vie	NU	137	16	436/1	-	

Date referitoare la construcții

Crt	Număr	Destinație construcție	Supraf. (mp)	Situație juridică	Observații / Referințe
A1.1		construcții de locuințe	101	Cu acte	Nr. niveluri:1; S. construita la sol:101 mp; S. construita desfasurata:101 mp; LOCUINTA
A1.2		construcții anexa	118	Cu acte	Nr. niveluri:1; S. construita la sol:118 mp; S. construita desfasurata:118 mp; ANEXA
A1.3		construcții anexa	11	Cu acte	Nr. niveluri:1; S. construita la sol:11 mp; S. construita desfasurata:11 mp; ANEXA

Lungime Segmente

1) Valorile lungimilor segmentelor sunt obținute din proiecție în plan.

Punct început	X / Y	Punct sfârșit	X / Y	Lungime segment (** (m)

Punct început	X / Y	Punct sfârșit	X / Y	Lungime segment (** (m)
1	379.073,014 372.348,997	2	379.092,052 372.343,141	19.919
2	379.092,052 372.343,141	3	379.102,198 372.339,99	10.624
3	379.102,198 372.339,99	4	379.126,151 372.333,108	24.922
4	379.126,151 372.333,108	5	379.130,51 372.331,856	4.535
5	379.130,51 372.331,856	6	379.133,92 372.346,96	15.484
6	379.133,92 372.346,96	7	379.124,573 372.350,07	9.85
7	379.124,573 372.350,07	8	379.121,911 372.350,83	2.768
8	379.121,911 372.350,83	9	379.105,836 372.355,423	16.718
9	379.105,836 372.355,423	10	379.089,962 372.360,55	16.681
10	379.089,962 372.360,55	11	379.070,391 372.366,086	20.339
11	379.070,391 372.366,086	1	379.073,014 372.348,997	17.289

** Lungimile segmentelor sunt determinate în planul de proiecție Stereo 70 și sunt rotunjite la 1 milimetru.

*** Distanța dintre puncte este formată din segmente cumulate ce sunt mai mici decât valoarea 1 milimetru.

**DATE DESPRE IMOBILUL NR. 1458**

Oficiul de Cadastru și Publicitate Imobiliară GORJ
Biroul de Cadastru și Publicitate Imobiliară Targu Jiu

A. Partea I. Descrierea imobilului

TEREN Necunoscut

Adresa: Loc. Purcaru, Jud. Gorj

Nr. Crt	Nr cadastral Nr. topografic	Suprafața* (mp)	Observații / Referințe
A1		2.416	Sector cadastral:14 Teren neimprejmuit;

B. Partea II. Proprietari și acte

Inscrieri privitoare la dreptul de proprietate și alte drepturi reale	Referințe
0 / 02/02/2026	
Act Administrativ nr. 1505125, din 08/03/2007 emis de CJPSDPAT GORJ;	
B1	A1
Intabulare, drept de PROPRIETATE, dobandit prin Reconstituire, cota actuala 1/1	
1) RADUCAN EUGENIA	

C. Partea III. SARCINI .

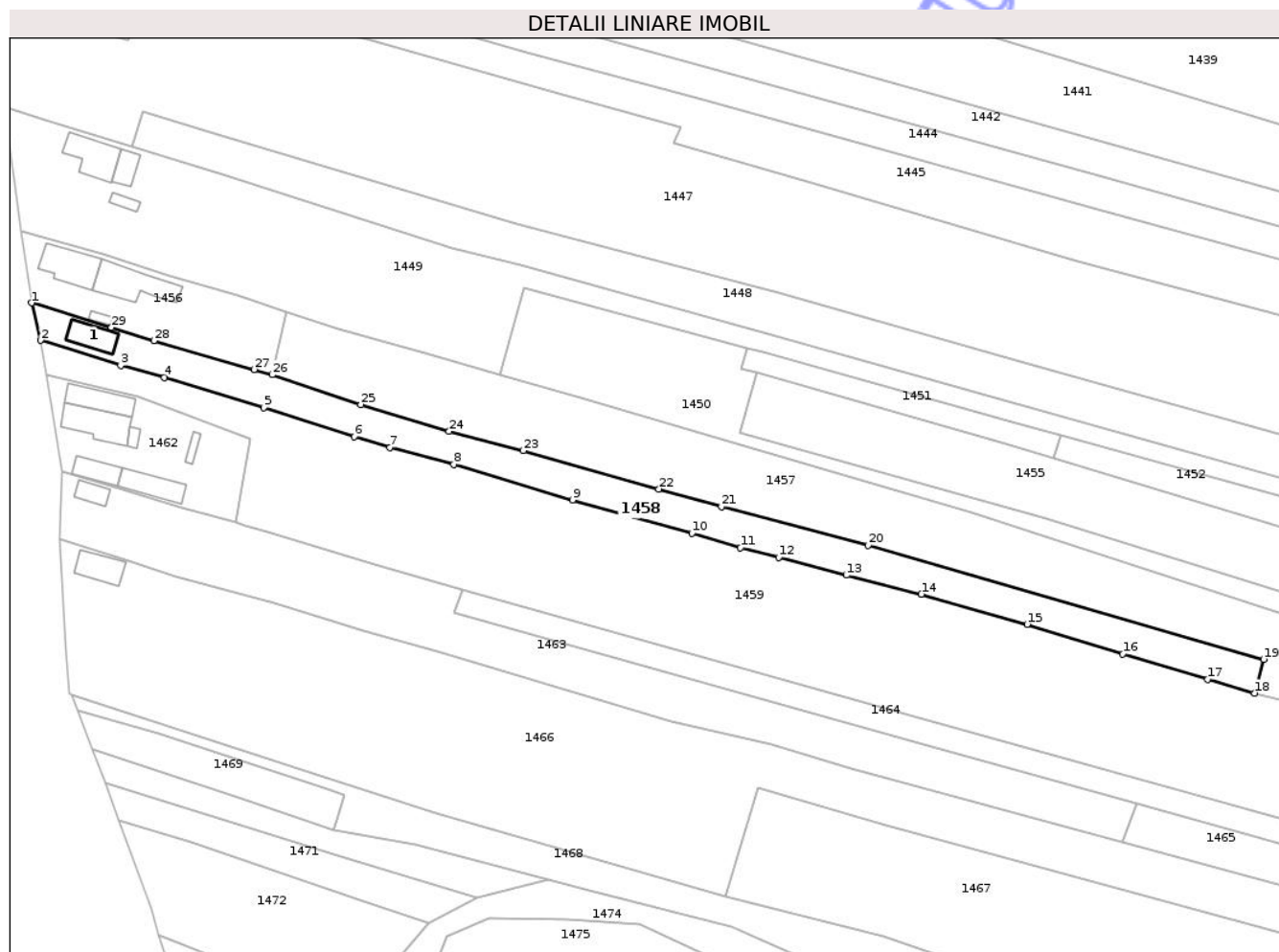
Inscrieri privind dezmembramintele dreptului de proprietate, drepturi reale de garanție și sarcini	Referințe
NU SUNT	

Anexa Nr. 1 La Partea I

Teren

Nr cadastral	Suprafața (mp)*	Observații / Referințe
	2.416	

* Suprafața este determinată în planul de proiecție Stereo 70.



Date referitoare la teren

Crt	Categorie folosință	Intra vilan	Suprafața (mp)	Tarla	Parcelă	Nr. topo	Observații / Referințe
1	curți constructii	DA	263	16	438	-	
2	arabil	DA	178	16	438	-	
3	arabil	NU	1.975	41	2391,2390	-	

Date referitoare la construcții

Crt	Număr	Destinație construcție	Supraf. (mp)	Situație juridică	Observații / Referințe
A1.1		construcții de locuințe	61	Fara acte	Nr. niveluri:1; S. construita la sol:61 mp; S. construita desfasurata:61 mp; LOCUINTA

Lungime Segmente

1) Valorile lungimilor segmentelor sunt obținute din proiecție în plan.

Punct început	X / Y	Punct sfârșit	X / Y	Lungime segment (** (m)
1	379.073,014 372.348,997	2	379.075,108 372.340,097	9.144
3	379.094,283 372.334,056	4	379.104,697 372.331,204	10.797

Punct început	X / Y	Punct sfârșit	X / Y	Lungime segment (** (m)
2	379.075,108 372.340,097	3	379.094,283 372.334,056	20.104
4	379.104,697 372.331,204	5	379.128,388 372.324,003	24.761

Punct început	X / Y	Punct sfârșit	X / Y	Lungime segment (** (m)
5	379.128,388 372.324,003	6	379.150,028 372.317,073	22.723
7	379.158,589 372.314,546	8	379.173,789 372.310,466	15.739
9	379.202,207 372.301,977	10	379.230,69 372.294,029	29.571
11	379.242,263 372.290,554	12	379.251,374 372.288,33	9.378
13	379.267,537 372.284,036	14	379.285,446 372.279,5	18.475
15	379.310,72 372.272,303	16	379.333,567 372.265,28	23.901
17	379.353,887 372.259,217	18	379.365,016 372.255,918	11.608
19	379.367,227 372.263,97	20	379.272,756 372.291,162	98.307
21	379.237,704 372.300,389	22	379.222,795 372.304,613	15.496
23	379.190,377 372.313,741	24	379.172,731 372.318,367	18.242
25	379.151,626 372.324,743	26	379.130,51 372.331,856	22.282
27	379.126,151 372.333,108	28	379.102,198 372.339,99	24.922
29	379.092,052 372.343,141	1	379.073,014 372.348,997	19.919

Punct început	X / Y	Punct sfârșit	X / Y	Lungime segment (** (m)
6	379.150,028 372.317,073	7	379.158,589 372.314,546	8.926
8	379.173,789 372.310,466	9	379.202,207 372.301,977	29.658
10	379.230,69 372.294,029	11	379.242,263 372.290,554	12.084
12	379.251,374 372.288,33	13	379.267,537 372.284,036	16.724
14	379.285,446 372.279,5	15	379.310,72 372.272,303	26.279
16	379.333,567 372.265,28	17	379.353,887 372.259,217	21.205
18	379.365,016 372.255,918	19	379.367,227 372.263,97	8.349
20	379.272,756 372.291,162	21	379.237,704 372.300,389	36.246
22	379.222,795 372.304,613	23	379.190,377 372.313,741	33.679
24	379.172,731 372.318,367	25	379.151,626 372.324,743	22.047
26	379.130,51 372.331,856	27	379.126,151 372.333,108	4.535
28	379.102,198 372.339,99	29	379.092,052 372.343,141	10.624

** Lungimile segmentelor sunt determinate în planul de proiecție Stereo 70 și sunt rotunjite la 1 milimetru.

*** Distanța dintre puncte este formată din segmente cumulate ce sunt mai mici decât valoarea 1 milimetru.

**DATE DESPRE IMOBILUL NR. 1459**

Oficiul de Cadastru și Publicitate Imobiliară GORJ
Biroul de Cadastru și Publicitate Imobiliară Targu Jiu

A. Partea I. Descrierea imobilului

TEREN Necunoscut

Adresa: Loc. Purcaru, Jud. Gorj

Nr. Crt	Nr cadastral Nr. topografic	Suprafața* (mp)	Observații / Referințe
A1		12.675	Sector cadastral:14 Teren neimprejmuit;

B. Partea II. Proprietari și acte

Inscrieri privitoare la dreptul de proprietate și alte drepturi reale	Referințe
0 / 02/02/2026	
Act Normativ nr. 7, din 13/03/1996 emis de Parlamentul Romaniei (art. 13, alin. 1);	
B1	A1
Intabulare, drept de PROPRIETATE, dobandit prin Lege, cota actuala 1/1 1) NEIDENTIFICAT NEIDENTIFICAT	
/	
Act Administrativ nr. 527, din 28/01/2026 emis de PRIMARIA SAULESTI;	
B2	A1
Se notează posesia faptică în favoarea lui NISIPEANU IULIAN-FLORIN 1) NISIPEANU IULIAN-FLORIN	

C. Partea III. SARCINI .

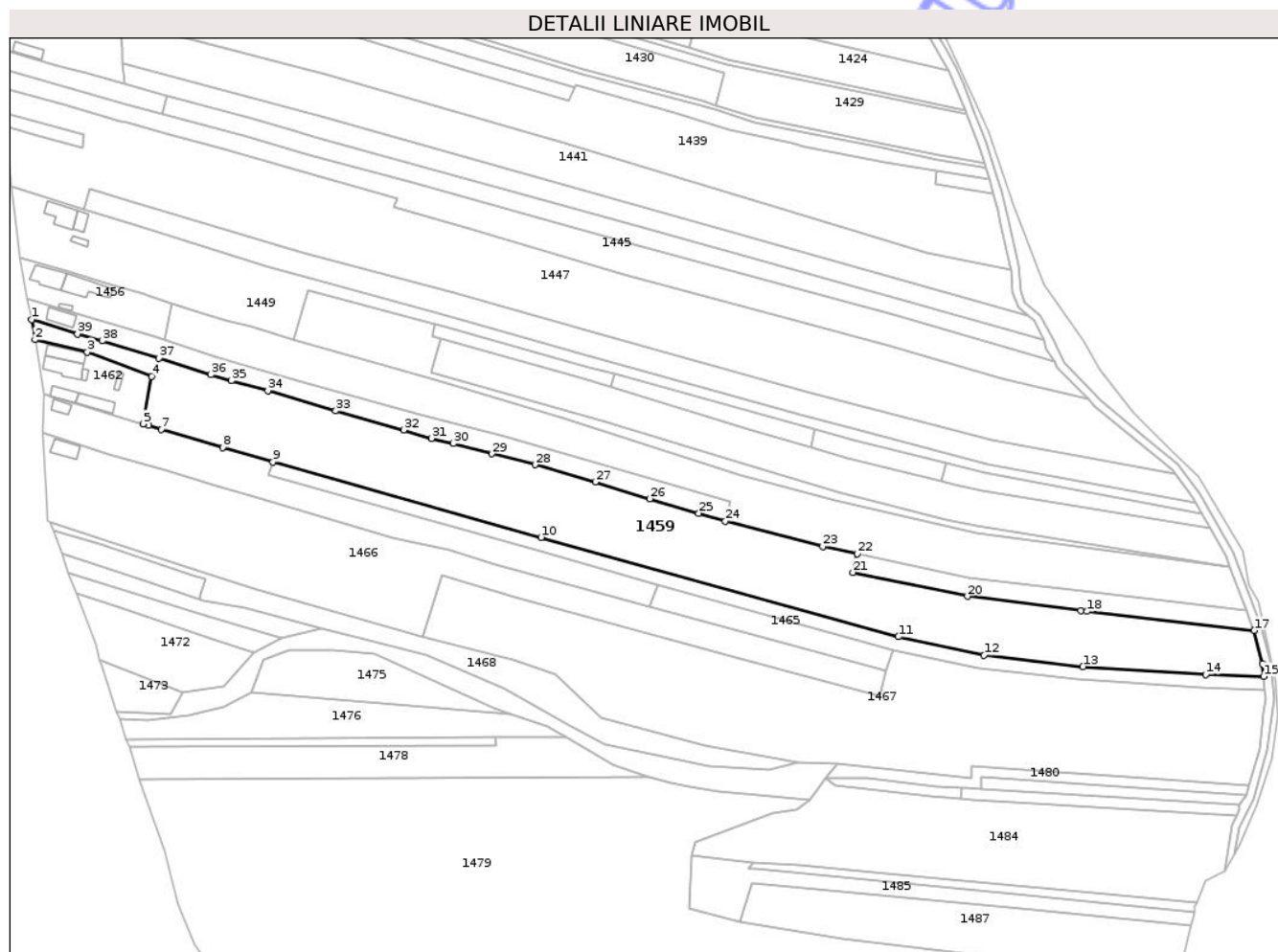
Inscrieri privind dezmembramintele dreptului de proprietate, drepturi reale de garanție și sarcini	Referințe
NU SUNT	

Anexa Nr. 1 La Partea I

Teren

Nr cadastral	Suprafața (mp)*	Observații / Referințe
	12.675	

* Suprafața este determinată în planul de proiecție Stereo 70.



Date referitoare la teren

Crt	Categorie folosință	Intravilan	Suprafața (mp)	Tarla	Parcelă	Nr. topo	Observații / Referințe
1	arabil	DA	1.457	17,41	441,2392,23 95,2393	-	
2	arabil	NU	11.218	17,41	441,2392,23 95,2393	-	

Lungime Segmente

1) Valorile lungimilor segmentelor sunt obținute din proiecție în plan.

Punct început	X / Y	Punct sfârșit	X / Y	Lungime segment (** (m))
1	379.075,108 372.340,097	2	379.076,505 372.331,726	8.486
3	379.098,421 372.326,532	4	379.125,275 372.316,437	28.689
5	379.121,692 372.296,562	6	379.124,036 372.295,906	2.434
7	379.129,306 372.294,341	8	379.154,964 372.286,72	26.766

Punct început	X / Y	Punct sfârșit	X / Y	Lungime segment (** (m))
2	379.076,505 372.331,726	3	379.098,421 372.326,532	22.523
4	379.125,275 372.316,437	5	379.121,692 372.296,562	20.195
6	379.124,036 372.295,906	7	379.129,306 372.294,341	5.498
8	379.154,964 372.286,72	9	379.176,013 372.280,594	21.922

Punct început	X / Y	Punct sfârșit	X / Y	Lungime segment (** (m))
9	379.176,013 372.280,594	10	379.288,074 372.249,201	116.375
11	379.437,379 372.207,627	12	379.473,184 372.199,99	36.61
13	379.514,486 372.195,19	14	379.565,766 372.191,98	51.381
15	379.590,044 372.191,115	16	379.589,482 372.196,331	5.246
17	379.586,09 372.210,244	18	379.516,217 372.218,271	70.332
19	379.513,561 372.218,603	20	379.466,256 372.224,52	47.673
21	379.418,383 372.234,556	22	379.420,282 372.242,328	8.0
23	379.405,798 372.245,411	24	379.365,016 372.255,918	42.114
25	379.353,887 372.259,217	26	379.333,567 372.265,28	21.205
27	379.310,72 372.272,303	28	379.285,446 372.279,5	26.279
29	379.267,537 372.284,036	30	379.251,374 372.288,33	16.724
31	379.242,263 372.290,554	32	379.230,69 372.294,029	12.084
33	379.202,207 372.301,977	34	379.173,789 372.310,466	29.658
35	379.158,589 372.314,546	36	379.150,028 372.317,073	8.926
37	379.128,388 372.324,003	38	379.104,697 372.331,204	24.761
39	379.094,283 372.334,056	1	379.075,108 372.340,097	20.104

Punct început	X / Y	Punct sfârșit	X / Y	Lungime segment (** (m))
10	379.288,074 372.249,201	11	379.437,379 372.207,627	154.985
12	379.473,184 372.199,99	13	379.514,486 372.195,19	41.58
14	379.565,766 372.191,98	15	379.590,044 372.191,115	24.293
16	379.589,482 372.196,331	17	379.586,09 372.210,244	14.321
18	379.516,217 372.218,271	19	379.513,561 372.218,603	2.677
20	379.466,256 372.224,52	21	379.418,383 372.234,556	48.913
22	379.420,282 372.242,328	23	379.405,798 372.245,411	14.808
24	379.365,016 372.255,918	25	379.353,887 372.259,217	11.608
26	379.333,567 372.265,28	27	379.310,72 372.272,303	23.901
28	379.285,446 372.279,5	29	379.267,537 372.284,036	18.475
30	379.251,374 372.288,33	31	379.242,263 372.290,554	9.378
32	379.230,69 372.294,029	33	379.202,207 372.301,977	29.571
34	379.173,789 372.310,466	35	379.158,589 372.314,546	15.739
36	379.150,028 372.317,073	37	379.128,388 372.324,003	22.723
38	379.104,697 372.331,204	39	379.094,283 372.334,056	10.797

** Lungimile segmentelor sunt determinate în planul de proiecție Stereo 70 și sunt rotunjite la 1 milimetru.

*** Distanța dintre puncte este formată din segmente cumulate ce sunt mai mici decât valoarea 1 milimetru.

**DATE DESPRE IMOBILUL NR. 1499**

Oficiul de Cadastru și Publicitate Imobiliară GORJ
Biroul de Cadastru și Publicitate Imobiliară Targu Jiu

A. Partea I. Descrierea imobilului

TEREN Extravilan

Adresa: Jud. Gorj

Nr. Crt	Nr cadastral Nr. topografic	Suprafața* (mp)	Observații / Referințe
A1		1.981	Sector cadastral:14 Teren neimprejmuit;

B. Partea II. Proprietari și acte

Inscrieri privitoare la dreptul de proprietate și alte drepturi reale		Referințe
0 / 02/02/2026		
Act Administrativ nr. 735, din 04/02/2026 emis de PRIMARIA SAULESTI;		
B1	Inscrierea posesiei, drept de PROPRIETATE, dobandit prin Lege, cota actuala 1/1 1) NEIDENTIFICAT NEIDENTIFICAT	A1
/		
Act Normativ nr. 7, din 13/03/1996 emis de Parlamentul Romaniei (,art.13);		
B2	Se notează mențiunea de proprietar neidentificat.	A1

C. Partea III. SARCINI .

Inscrieri privind dezmembramintele dreptului de proprietate, drepturi reale de garanție și sarcini	Referințe
NU SUNT	

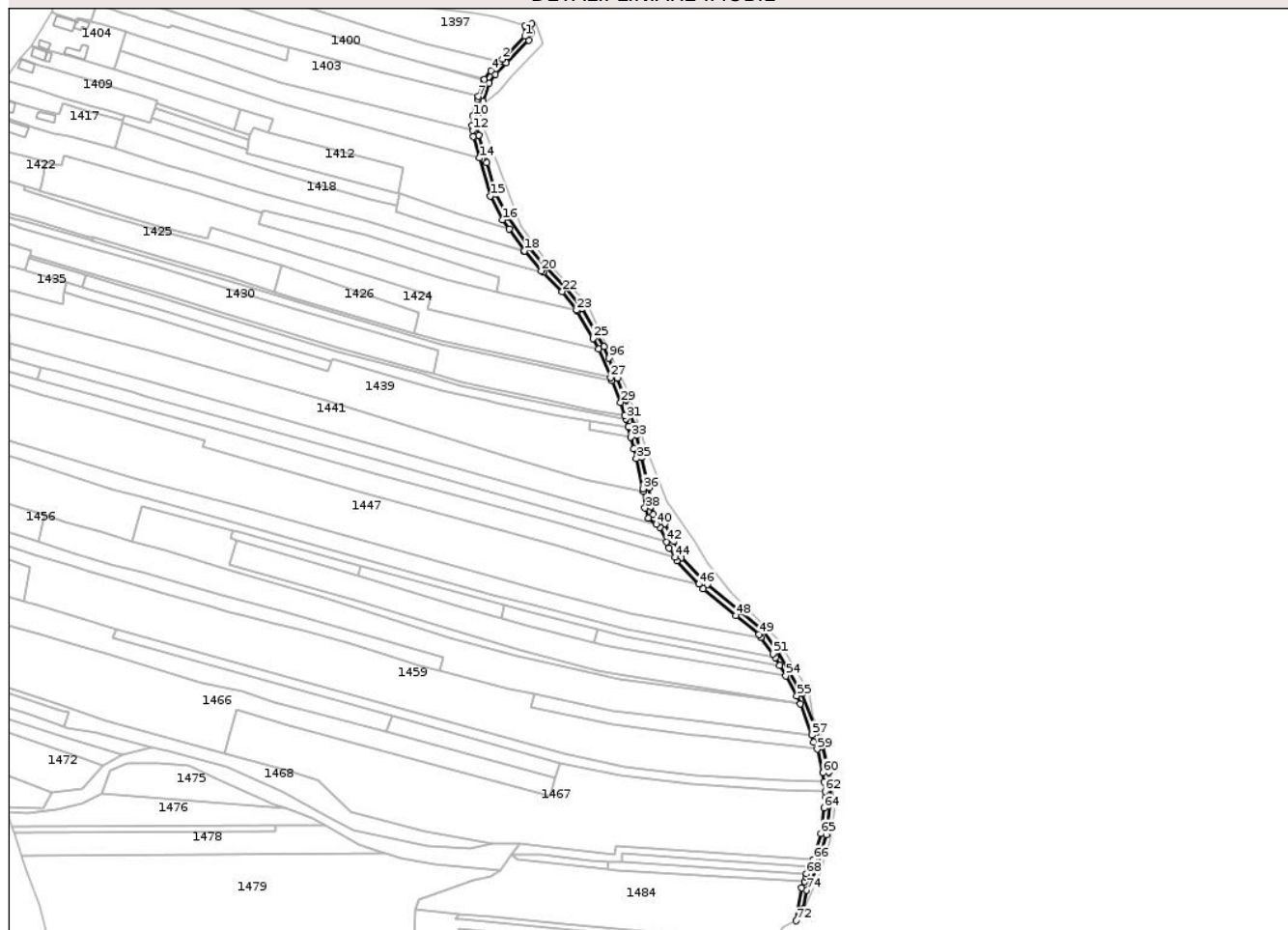
Anexa Nr. 1 La Partea I

Teren

Nr cadastral	Suprafața (mp)*	Observații / Referințe
	1.981	

* Suprafața este determinată în planul de proiecție Stereo 70.

DETALII LINIARE IMOBIL



Date referitoare la teren

Crt	Categorie folosință	Intravilan	Suprafața (mp)	Tarla	Parcelă	Nr. topo	Observații / Referințe
1	drum	NU	1.981	41	2307	-	D.E 2307

Lungime Segmente

1) Valorile lungimilor segmentelor sunt obținute din proiecție în plan.

Punct început	X / Y	Punct sfârșit	X / Y	Lungime segment	Punct început	X / Y	Punct sfârșit	X / Y	Lungime segment	Punct început	X / Y	Punct sfârșit	X / Y	Lungime segment
1	379.414,953 372.627,013	2	379.401,794 372.613,618	18.777	2	379.401,794 372.613,618	3	379.400,392 372.612,22	1.987	3	379.400,392 372.612,22	4	379.394,973 372.606,819	7.651
4	379.394,973 372.606,819	5	379.391,265 372.601,679	6.338	5	379.391,265 372.601,679	6	379.390,952 372.601,246	0.534	6	379.390,952 372.601,246	7	379.387,764 372.591,803	9.967
7	379.387,764 372.591,803	8	379.387,21 372.590,161	1.733	8	379.387,21 372.590,161	9	379.386,165 372.586,344	3.958	9	379.386,165 372.586,344	10	379.384,527 372.580,36	6.204
10	379.384,527 372.580,36	11	379.384,055 372.574,936	5.444	11	379.384,055 372.574,936	12	379.384,35 372.572,05	2.901	12	379.384,35 372.572,05	13	379.384,718 372.568,443	3.625
13	379.384,718 372.568,443	14	379.388,39 372.555,771	13.193	14	379.388,39 372.555,771	15	379.394,574 372.533,633	22.986	15	379.394,574 372.533,633	16	379.401,725 372.519,643	15.712
16	379.401,725 372.519,643	17	379.405,595 372.514,174	6.7	17	379.405,595 372.514,174	18	379.414,548 372.501,52	15.5	18	379.414,548 372.501,52	19	379.414,82 372.501,136	0.471

Punct început	X / Y	Punct sfârșit	X / Y	Lungime segment	Punct început	X / Y	Punct sfârșit	X / Y	Lungime segment	Punct început	X / Y	Punct sfârșit	X / Y	Lungime segment
19	379.414,82 372.501,136	20	379.424,599 372.489,917	14.88 3	20	379.424,599 372.489,917	21	379.425,602 372.488,918	1.416	21	379.425,602 372.488,918	22	379.436,796 372.477,756	15.80 9
22	379.436,796 372.477,756	23	379.445,263 372.466,856	13.80 1	23	379.445,263 372.466,856	24	379.445,73 372.466,253	0.763	24	379.445,73 372.466,253	25	379.454,894 372.450,407	18.30 5
25	379.454,894 372.450,407	26	379.458,172 372.444,038	7.163	26	379.458,172 372.444,038	27	379.465,177 372.427,624	17.84 6	27	379.465,177 372.427,624	28	379.465,916 372.425,75	2.015
28	379.465,916 372.425,75	29	379.471,03 372.413,012	13.72 6	29	379.471,03 372.413,012	30	379.473,434 372.405,434	7.951	30	379.473,434 372.405,434	31	379.474,112 372.403,298	2.241
31	379.474,112 372.403,298	32	379.475,577 372.398,681	4.843	32	379.475,577 372.398,681	33	379.477,1 372.392,695	6.177	33	379.477,1 372.392,695	34	379.478,779 372.385,733	7.161
34	379.478,779 372.385,733	35	379.480,126 372.380,147	5.746	35	379.480,126 372.380,147	36	379.484,214 372.362,495	18.11 9	36	379.484,214 372.362,495	37	379.484,363 372.360,85	1.651
37	379.484,363 372.360,85	38	379.485,239 372.351,169	9.721	38	379.485,239 372.351,169	39	379.487,335 372.345,421	6.118	39	379.487,335 372.345,421	40	379.491,757 372.341,792	5.721
40	379.491,757 372.341,792	41	379.494,14 372.339,837	3.082	41	379.494,14 372.339,837	42	379.498,057 372.331,54	9.175	42	379.498,057 372.331,54	43	379.499,417 372.327,699	4.075
43	379.499,417 372.327,699	44	379.502,811 372.322,458	6.244	44	379.502,811 372.322,458	45	379.503,821 372.320,306	2.378	45	379.503,821 372.320,306	46	379.516,873 372.306,736	18.82 8
46	379.516,873 372.306,736	47	379.519,393 372.304,117	3.635	47	379.519,393 372.304,117	48	379.538,445 372.288,311	24.75 5	48	379.538,445 372.288,311	49	379.551,862 372.277,23	17.40 1
49	379.551,862 372.277,23	50	379.553,078 372.275,617	2.02	50	379.553,078 372.275,617	51	379.560,33 372.265,99	12.05 3	51	379.560,33 372.265,99	52	379.561,602 372.263,738	2.586
52	379.561,602 372.263,738	53	379.564,145 372.259,237	5.17	53	379.564,145 372.259,237	54	379.567,656 372.253,021	7.139	54	379.567,656 372.253,021	55	379.574,208 372.241,424	13.32
55	379.574,208 372.241,424	56	379.576,007 372.236,742	5.015	56	379.576,007 372.236,742	57	379.583,014 372.218,505	19.53 7	57	379.583,014 372.218,505	58	379.584,124 372.214,262	4.386
58	379.584,124 372.214,262	59	379.586,09 372.210,244	4.473	59	379.586,09 372.210,244	60	379.589,482 372.196,331	14.32 1	60	379.589,482 372.196,331	61	379.590,044 372.191,115	5.246
61	379.590,044 372.191,115	62	379.590,639 372.185,59	5.556	62	379.590,639 372.185,59	63	379.591,014 372.182,107	3.504	63	379.591,014 372.182,107	64	379.590,164 372.175,739	6.424
64	379.590,164 372.175,739	65	379.588,173 372.160,825	15.04 6	65	379.588,173 372.160,825	66	379.583,792 372.145,601	15.84 2	66	379.583,792 372.145,601	67	379.582,658 372.141,658	4.103
67	379.582,658 372.141,658	68	379.579,88 372.137,337	5.137	68	379.579,88 372.137,337	69	379.579,79 372.135,389	1.95	69	379.579,79 372.135,389	70	379.578,634 372.132,899	2.745
70	379.578,634 372.132,899	71	379.576,916 372.129,2	4.079	71	379.576,916 372.129,2	72	379.573,804 372.109,945	19.50 5	72	379.573,804 372.109,945	73	379.577,898 372.116,659	7.864
73	379.577,898 372.116,659	74	379.579,909 372.127,81	11.33 1	74	379.579,909 372.127,81	75	379.585,688 372.140,254	13.72	75	379.585,688 372.140,254	76	379.591,412 372.160,147	20.7
76	379.591,412 372.160,147	77	379.594,338 372.182,065	22.11 3	77	379.594,338 372.182,065	78	379.592,74 372.196,901	14.92 2	78	379.592,74 372.196,901	79	379.589,076 372.211,927	15.46 6
79	379.589,076 372.211,927	80	379.577,201 372.242,835	33.11 1	80	379.577,201 372.242,835	81	379.563,096 372.267,802	28.67 6	81	379.563,096 372.267,802	82	379.554,264 372.279,527	14.67 9
82	379.554,264 372.279,527	83	379.540,549 372.290,853	17.78 7	83	379.540,549 372.290,853	84	379.521,643 372.306,538	24.56 6	84	379.521,643 372.306,538	85	379.506,577 372.322,201	21.73 3
85	379.506,577 372.322,201	86	379.502,081 372.331,779	10.58	86	379.502,081 372.331,779	87	379.496,752 372.341,962	11.49 3	87	379.496,752 372.341,962	88	379.490,126 372.347,4	8.572
88	379.490,126 372.347,4	89	379.488,487 372.351,895	4.785	89	379.488,487 372.351,895	90	379.487,48 372.363,018	11.16 9	90	379.487,48 372.363,018	91	379.483,338 372.380,906	18.36 1
91	379.483,338 372.380,906	92	379.480,303 372.393,489	12.94 3	92	379.480,303 372.393,489	93	379.478,752 372.399,588	6.293	93	379.478,752 372.399,588	94	379.474,138 372.414,127	15.25 4
94	379.474,138 372.414,127	95	379.468,943 372.427,068	13.94 5	95	379.468,943 372.427,068	96	379.464,231 372.439,017	12.84 4	96	379.464,231 372.439,017	97	379.461,128 372.445,505	7.192
97	379.461,128 372.445,505	98	379.457,791 372.451,989	7.292	98	379.457,791 372.451,989	99	379.448,475 372.468,098	18.60 9	99	379.448,475 372.468,098	100	379.439,294 372.479,949	14.99 1
100	379.439,294 372.479,949	101	379.427,01 372.492,174	17.33 1	101	379.427,01 372.492,174	102	379.417,417 372.503,178	14.59 9	102	379.417,417 372.503,178	103	379.404,556 372.521,356	22.26 8
103	379.404,556 372.521,356	104	379.397,665 372.534,837	15.14	104	379.397,665 372.534,837	105	379.392,644 372.552,947	18.79 3	105	379.392,644 372.552,947	106	379.387,971 372.569,075	16.79 1
106	379.387,971 372.569,075	107	379.387,37 372.574,961	5.916	107	379.387,37 372.574,961	108	379.387,789 372.579,777	4.834	108	379.387,789 372.579,777	109	379.390,368 372.589,197	9.767
109	379.390,368 372.589,197	110	379.393,919 372.599,719	11.10 5	110	379.393,919 372.599,719	111	379.397,492 372.604,671	6.107	111	379.397,492 372.604,671	112	379.404,136 372.611,293	9.38
112	379.404,136 372.611,293	113	379.417,307 372.624,7	18.79 5	113	379.417,307 372.624,7	114	379.418,62 372.629,027	4.522	114	379.418,62 372.629,027	115	379.418,791 372.634,299	5.275
115	379.418,791 372.634,299	116	379.415,183 372.633,304	3.743	116	379.415,183 372.633,304	1	379.414,953 372.627,013	6.295					

** Lungimile segmentelor sunt determinate în planul de proiecție Stereo 70 și sunt rotunjite la 1 milimetru.

*** Distanța dintre puncte este formată din segmente cumulate ce sunt mai mici decât valoarea 1 milimetru.

Neutilizabil în Circuitul
Civil



DATE DESPRE IMOBILUL NR. 1488

Oficiul de Cadastru și Publicitate Imobiliară GORJ
Biroul de Cadastru și Publicitate Imobiliară Targu Jiu

A. Partea I. Descrierea imobilului

TEREN Extravilan

Adresa: Jud. Gorj

Nr. Crt	Nr cadastral Nr. topografic	Suprafața* (mp)	Observații / Referințe
A1		582	Sector cadastral:14 Teren neimprejmuit;

B. Partea II. Proprietari și acte

Inscrieri privitoare la dreptul de proprietate și alte drepturi reale	Referințe
0 / 02/02/2026	
Act Normativ nr. 7, din 13/03/1996 emis de Parlamentul Romaniei (art. 13, alin. 1);	
B1	A1
Intabulare, drept de PROPRIETATE, dobandit prin Lege, cota actuala 1/1 1) NEIDENTIFICAT NEIDENTIFICAT	
/	
Act Administrativ nr. 547, din 28/01/2026 emis de PRIMARIA SAULESTI;	
B2	A1
Se notează posesia faptică în favoarea lui STANCIU GHEORGHE 1) STANCIU GHEORGHE	

C. Partea III. SARCINI .

Inscrieri privind dezmembramintele dreptului de proprietate, drepturi reale de garanție și sarcini	Referințe
NU SUNT	

Anexa Nr. 1 La Partea I

Teren

Nr cadastral	Suprafața (mp)*	Observații / Referințe
	582	

* Suprafața este determinată în planul de proiecție Stereo 70.

DETALII LINIARE IMOBIL



Date referitoare la teren

Crt	Categorie folosință	Intra vilan	Suprafața (mp)	Tarla	Parcelă	Nr. topo	Observații / Referințe
1	arabil	NU	582	41	2419	-	

Lungime Segmente

1) Valorile lungimilor segmentelor sunt obținute din proiecție în plan.

Punct început	X / Y	Punct sfârșit	X / Y	Lungime segment (** (m)
1	379.506,061 372.066,118	2	379.511,381 372.058,723	9.109
2	379.511,381 372.058,723	3	379.562,166 372.054,908	50.928
3	379.562,166 372.054,908	4	379.560,223 372.060,114	5.557
4	379.560,223 372.060,114	5	379.554,772 372.066,512	8.405
5	379.554,772 372.066,512	6	379.499,94 372.070,683	54.991

Punct început	X / Y	Punct sfârșit	X / Y	Lungime segment (** (m)
6	379.499,94 372.070,683	1	379.506,061 372.066,118	7.637

** Lungimile segmentelor sunt determinate în planul de proiecție Stereo 70 și sunt rotunjite la 1 milimetru.

*** Distanța dintre puncte este formată din segmente cumulate ce sunt mai mici decât valoarea 1 milimetru.

Neutilizabil în Circuitul Civil

**DATE DESPRE IMOBILUL NR. 1490**

Oficiul de Cadastru și Publicitate Imobiliară GORJ
Biroul de Cadastru și Publicitate Imobiliară Targu Jiu

A. Partea I. Descrierea imobilului

TEREN Extravilan

Adresa: Jud. Gorj

Nr. Crt	Nr cadastral Nr. topografic	Suprafața* (mp)	Observații / Referințe
A1		574	Sector cadastral:14 Teren neimprejmuit;

B. Partea II. Proprietari și acte

Inscrieri privitoare la dreptul de proprietate și alte drepturi reale	Referințe
0 / 02/02/2026	
Act Administrativ nr. 1508874, din 16/04/2008 emis de CJPSDPAT GORJ;	
B1	A1
Intabulare, drept de PROPRIETATE, dobandit prin Reconstituire, cota actuala 1/1	
1) MUSTEȚA VASILE	

C. Partea III. SARCINI .

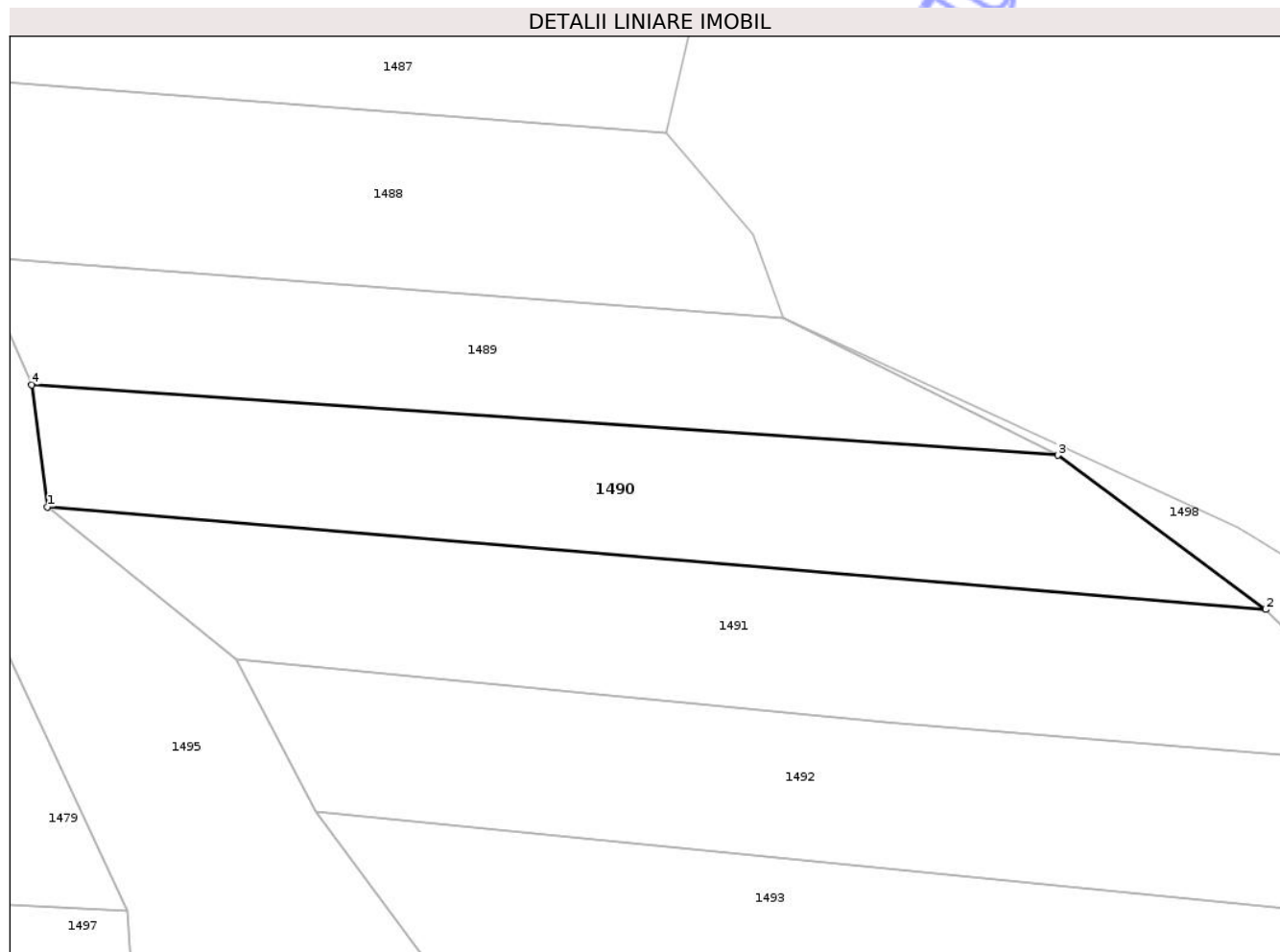
Inscrieri privind dezmembramintele dreptului de proprietate, drepturi reale de garanție și sarcini	Referințe
NU SUNT	

Anexa Nr. 1 La Partea I

Teren

Nr cadastral	Suprafața (mp)*	Observații / Referințe
	574	

* Suprafața este determinată în planul de proiecție Stereo 70.



Date referitoare la teren

Crt	Categorie folosință	Intra vilan	Suprafața (mp)	Tarla	Parcelă	Nr. topo	Observații / Referințe
1	arabil	NU	574	41	2421	-	

Lungime Segmente

1) Valorile lungimilor segmentelor sunt obținute din proiecție în plan.

Punct început	X / Y	Punct sfârșit	X / Y	Lungime segment (** (m)
1	379.515,896 372.043,023	2	379.592,451 372.036,589	76.826
2	379.592,451 372.036,589	3	379.579,384 372.046,269	16.263
3	379.579,384 372.046,269	4	379.514,922 372.050,702	64.614
4	379.514,922 372.050,702	1	379.515,896 372.043,023	7.741

** Lungimile segmentelor sunt determinate în planul de proiecție Stereo 70 și sunt rotunjite la 1 milimetru.

*** Distanța dintre puncte este formată din segmente cumulate ce sunt mai mici decât valoarea 1 milimetru.

Neutilizabil în Circuitul
Civil

**DATE DESPRE IMOBILUL NR. 1463**

Oficiul de Cadastru și Publicitate Imobiliară GORJ
Biroul de Cadastru și Publicitate Imobiliară Targu Jiu

A. Partea I. Descrierea imobilului

TEREN Necunoscut

Adresa: Loc. Purcaru, Jud. Gorj

Nr. Crt	Nr cadastral Nr. topografic	Suprafața* (mp)	Observații / Referințe
A1		3.300	Sector cadastral:14 Teren neimprejmuit;

B. Partea II. Proprietari și acte

Inscrieri privitoare la dreptul de proprietate și alte drepturi reale		Referințe
0 / 02/02/2026		
Act Administrativ nr. 1505167, din 21/08/2007 emis de CJPSDPAT GORJ;		
B1	Intabulare, drept de PROPRIETATE, dobandit prin Reconstituire, cota actuala 1/1 1) STANCIU VIORICA 2) STANCIU PETRU, ,in cote nedeterminate	A1

C. Partea III. SARCINI .

Inscrieri privind dezmembramintele dreptului de proprietate, drepturi reale de garanție și sarcini	Referințe
NU SUNT	

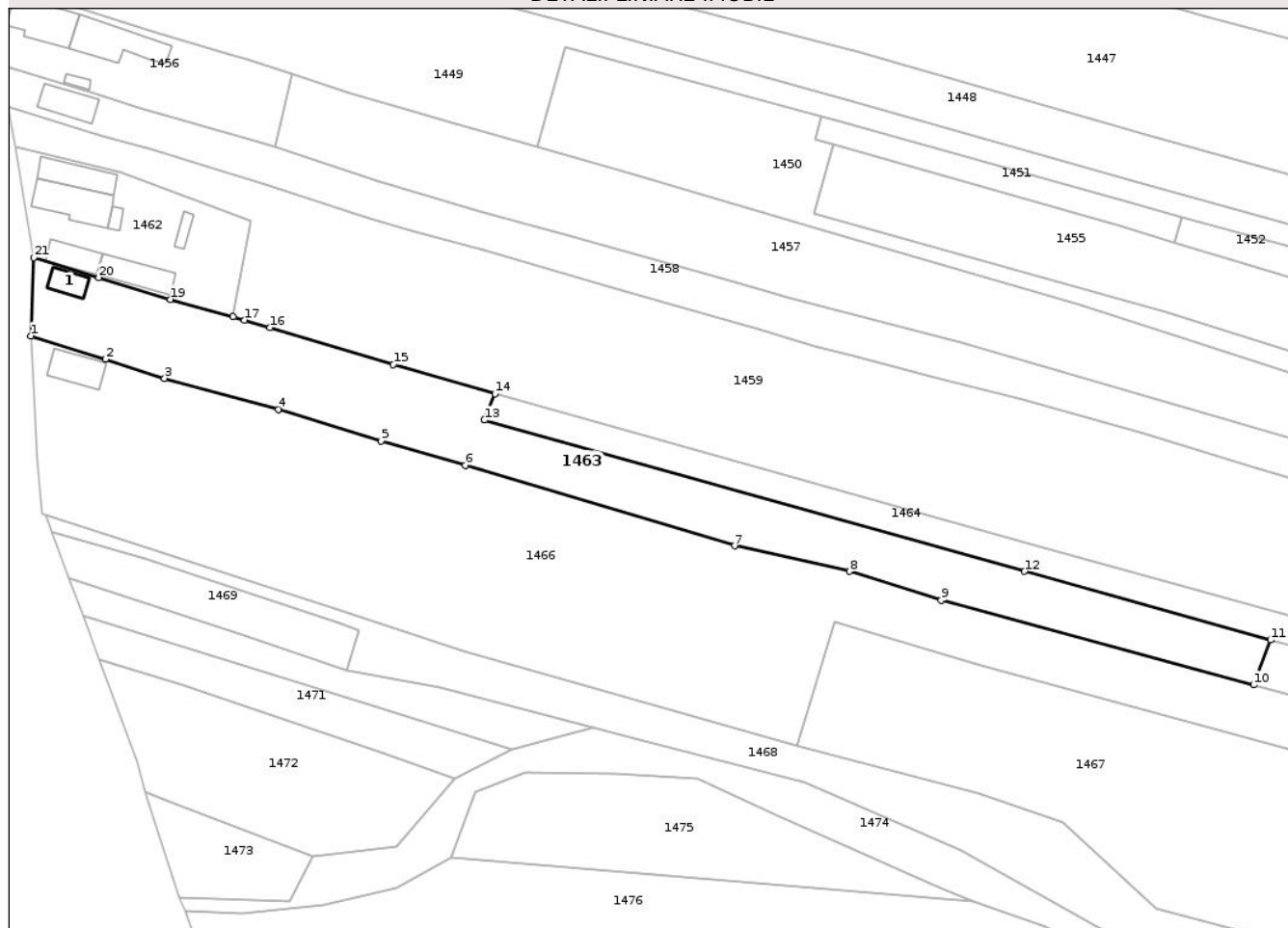
Anexa Nr. 1 La Partea I

Teren

Nr cadastral	Suprafața (mp)*	Observații / Referințe
	3.300	

* Suprafața este determinată în planul de proiecție Stereo 70.

DETALII LINIARE IMOBIL



Date referitoare la teren

Crt	Categorie folosință	Intravilan	Suprafața (mp)	Tarla	Parcelă	Nr. topo	Observații / Referințe
1	curți construcții	DA	465	17	443	-	
2	livada	DA	362	17	442	-	
3	livada	NU	717	41	2398	-	
4	arabil	NU	1.756	41	2398	-	

Date referitoare la construcții

Crt	Număr	Destinație construcție	Supraf. (mp)	Situație juridică	Observații / Referințe
A1.1		construcții de locuințe	34	Fara acte	Nr. niveluri:1; S. construita la sol:34 mp; S. construita desfasurata:34 mp; LOCUINTA

Lungime Segmente

1) Valorile lungimilor segmentelor sunt obținute din proiecție în plan.

Punct început	X / Y	Punct sfârșit	X / Y	Lungime segment (** (m))	Punct început	X / Y	Punct sfârșit	X / Y	Lungime segment (** (m))
1	379.079,721 372.292,611	2	379.095,193 372.287,787	16.207	2	379.095,193 372.287,787	3	379.107,46 372.283,827	12.89

Punct început	X / Y	Punct sfârșit	X / Y	Lungime segment (** (m)
3	379.107,46 372.283,827	4	379.131,108 372.277,323	24.526
5	379.152,422 372.270,798	6	379.169,865 372.265,755	18.157
7	379.225,772 372.249,089	8	379.249,596 372.243,788	24.407
9	379.268,604 372.237,777	10	379.333,466 372.220,235	67.192
11	379.337,005 372.229,548	12	379.285,91 372.243,775	53.039
13	379.173,849 372.275,168	14	379.176,013 372.280,594	5.842
15	379.154,964 372.286,72	16	379.129,306 372.294,341	26.766
17	379.124,036 372.295,906	18	379.121,692 372.296,562	2.434
19	379.108,688 372.300,202	20	379.093,822 372.304,735	15.542
21	379.080,319 372.308,881	1	379.079,721 372.292,611	16.281

Punct început	X / Y	Punct sfârșit	X / Y	Lungime segment (** (m)
4	379.131,108 372.277,323	5	379.152,422 372.270,798	22.29
6	379.169,865 372.265,755	7	379.225,772 372.249,089	58.338
8	379.249,596 372.243,788	9	379.268,604 372.237,777	19.936
10	379.333,466 372.220,235	11	379.337,005 372.229,548	9.963
12	379.285,91 372.243,775	13	379.173,849 372.275,168	116.375
14	379.176,013 372.280,594	15	379.154,964 372.286,72	21.922
16	379.129,306 372.294,341	17	379.124,036 372.295,906	5.498
18	379.121,692 372.296,562	19	379.108,688 372.300,202	13.504
20	379.093,822 372.304,735	21	379.080,319 372.308,881	14.125

** Lungimile segmentelor sunt determinate în planul de proiecție Stereo 70 și sunt rotunjite la 1 milimetru.

*** Distanța dintre puncte este formată din segmente cumulate ce sunt mai mici decât valoarea 1 milimetru.

**DATE DESPRE IMOBILUL NR. 1464**

Oficiul de Cadastru și Publicitate Imobiliară GORJ
Biroul de Cadastru și Publicitate Imobiliară Targu Jiu

A. Partea I. Descrierea imobilului

TEREN Extravilan

Adresa: Jud. Gorj

Nr. Crt	Nr cadastral Nr. topografic	Suprafața* (mp)	Observații / Referințe
A1		2.448	Sector cadastral:14 Teren neimprejmuit;

B. Partea II. Proprietari și acte

Inscrieri privitoare la dreptul de proprietate și alte drepturi reale	Referințe
0 / 02/02/2026	
Act Normativ nr. 7, din 13/03/1996 emis de Parlamentul Romaniei (art. 13, alin. 1);	
B1	A1
Intabulare, drept de PROPRIETATE, dobandit prin Lege, cota actuala 1/1	
1) NEIDENTIFICAT NEIDENTIFICAT	
/	
Act Administrativ nr. 530, din 28/01/2026 emis de PRIMARIA SAULESTI;	
B2	A1
Se notează posesia faptică în favoarea lui FURNIGEL ION	
1) FURNIGEL ION	

C. Partea III. SARCINI .

Inscrieri privind dezmembramintele dreptului de proprietate, drepturi reale de garanție și sarcini	Referințe
NU SUNT	

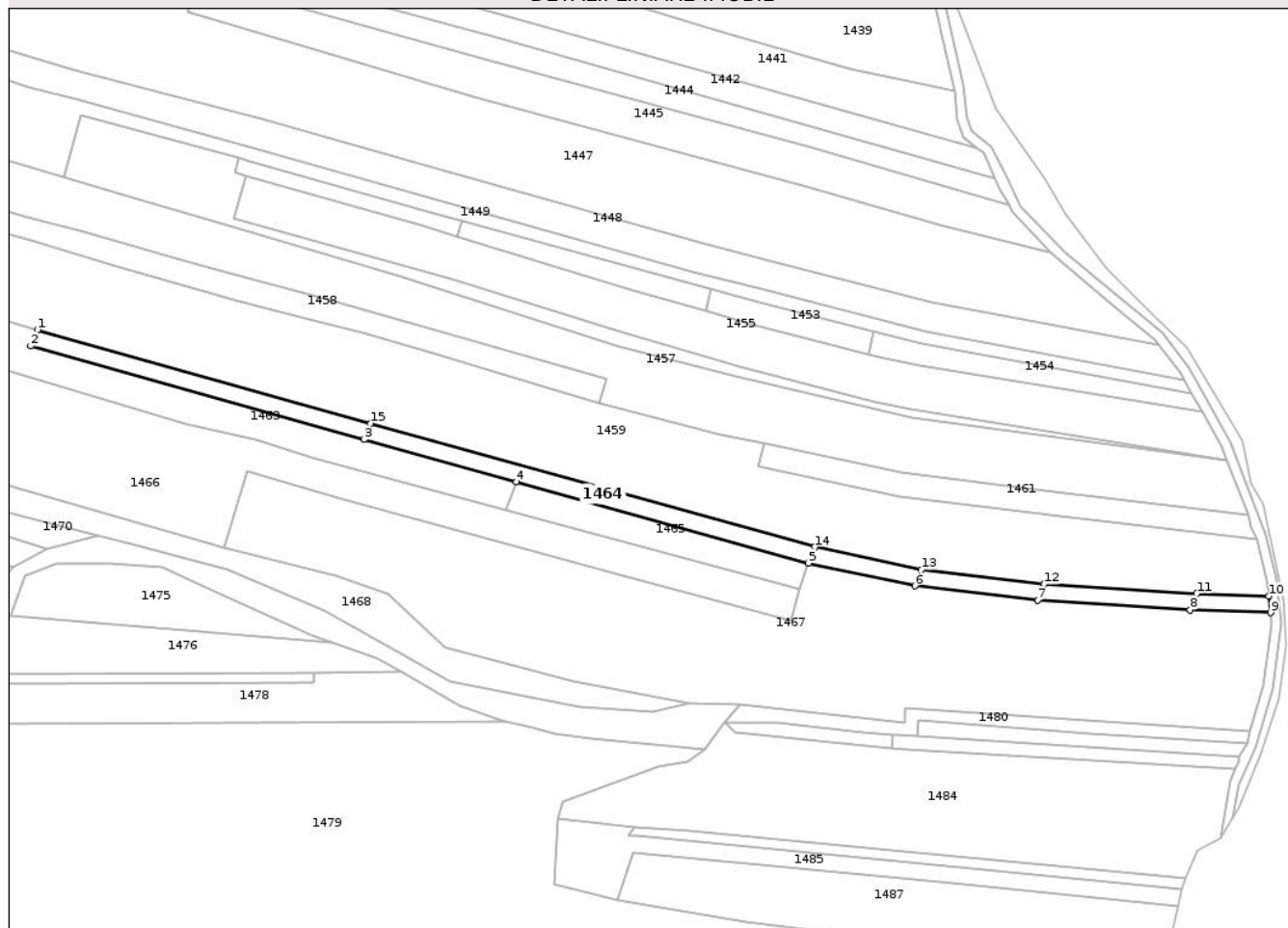
Anexa Nr. 1 La Partea I

Teren

Nr cadastral	Suprafața (mp)*	Observații / Referințe
	2.448	

* Suprafața este determinată în planul de proiecție Stereo 70.

DETALII LINIARE IMOBIL



Date referitoare la teren

Crt	Categorie folosință	Intravilan	Suprafața (mp)	Tarla	Parcelă	Nr. topo	Observații / Referințe
1	arabil	NU	2.448	41	2396	-	

Lungime Segmente

1) Valorile lungimilor segmentelor sunt obținute din proiecție în plan.

Punct început	X / Y	Punct sfârșit	X / Y	Lungime segment (** (m)
1	379.176,013 372.280,594	2	379.173,849 372.275,168	5.842
2	379.173,849 372.275,168	3	379.285,91 372.243,775	116.375
3	379.285,91 372.243,775	4	379.337,005 372.229,548	53.039
4	379.337,005 372.229,548	5	379.435,215 372.202,201	101.946
5	379.435,215 372.202,201	6	379.471,02 372.194,564	36.61

Punct început	X / Y	Punct sfârșit	X / Y	Lungime segment (** (m)
6	379.471,02 372.194,564	7	379.512,322 372.189,764	41.58
7	379.512,322 372.189,764	8	379.563,602 372.186,554	51.381
8	379.563,602 372.186,554	9	379.590,639 372.185,59	27.053
9	379.590,639 372.185,59	10	379.590,044 372.191,115	5.556
10	379.590,044 372.191,115	11	379.565,766 372.191,98	24.293
11	379.565,766 372.191,98	12	379.514,486 372.195,19	51.381
12	379.514,486 372.195,19	13	379.473,184 372.199,99	41.58
13	379.473,184 372.199,99	14	379.437,379 372.207,627	36.61
14	379.437,379 372.207,627	15	379.288,074 372.249,201	154.985
15	379.288,074 372.249,201	1	379.176,013 372.280,594	116.375

** Lungimile segmentelor sunt determinate în planul de proiecție Stereo 70 și sunt rotunjite la 1 milimetru.

*** Distanța dintre puncte este formată din segmente cumulate ce sunt mai mici decât valoarea 1 milimetru.

**DATE DESPRE IMOBILUL NR. 1465**

Oficiul de Cadastru și Publicitate Imobiliară GORJ
Biroul de Cadastru și Publicitate Imobiliară Targu Jiu

A. Partea I. Descrierea imobilului

TEREN Extravilan

Adresa: Jud. Gorj

Nr. Crt	Nr cadastral Nr. topografic	Suprafața* (mp)	Observații / Referințe
A1		975	Sector cadastral:14 Teren neimprejmuit;

B. Partea II. Proprietari și acte

Inscrieri privitoare la dreptul de proprietate și alte drepturi reale	Referințe
0 / 02/02/2026	
Act Normativ nr. 7, din 13/03/1996 emis de Parlamentul Romaniei (art. 13, alin. 1);	
B1	A1
Intabulare, drept de PROPRIETATE, dobandit prin Lege, cota actuala 1/1 1) NEIDENTIFICAT NEIDENTIFICAT	
/	
Act Administrativ nr. 532, din 28/01/2026 emis de PRIMARIA SAULESTI;	
B2	A1
Se notează posesia faptică în favoarea lui STANCIU ION 1) STANCIU ION	

C. Partea III. SARCINI .

Inscrieri privind dezmembramintele dreptului de proprietate, drepturi reale de garanție și sarcini	Referințe
NU SUNT	

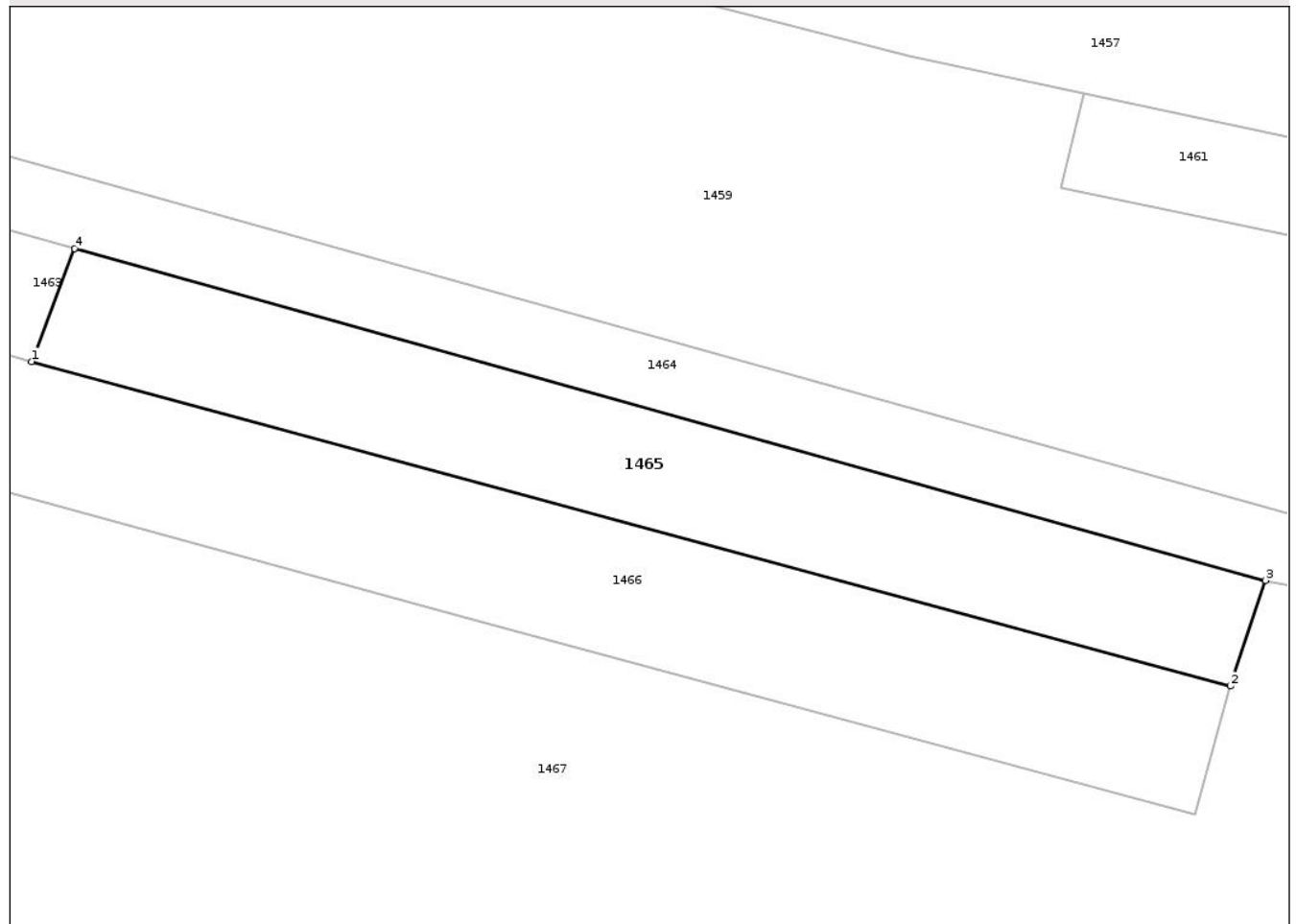
Anexa Nr. 1 La Partea I

Teren

Nr cadastral	Suprafața (mp)*	Observații / Referințe
	975	

* Suprafața este determinată în planul de proiecție Stereo 70.

DETALII LINIARE IMOBIL



Date referitoare la teren

Crt	Categorie folosință	Intra vilan	Suprafața (mp)	Tarla	Parcelă	Nr. topo	Observații / Referințe
1	arabil	NU	975	41	2398/1	-	

Lungime Segmente

1) Valorile lungimilor segmentelor sunt obținute din proiecție în plan.

Punct început	X / Y	Punct sfârșit	X / Y	Lungime segment (** (m)
1	379.333,466 372.220,235	2	379.432,342 372.193,493	102.429
2	379.432,342 372.193,493	3	379.435,215 372.202,201	9.17
3	379.435,215 372.202,201	4	379.337,005 372.229,548	101.946
4	379.337,005 372.229,548	1	379.333,466 372.220,235	9.963

** Lungimile segmentelor sunt determinate în planul de proiecție Stereo 70 și sunt rotunjite la 1 milimetru.

*** Distanța dintre puncte este formată din segmente cumulate ce sunt mai mici decât valoarea 1 milimetru.

Neutilizabil în Circuitul
Civil

**DATE DESPRE IMOBILUL NR. 1466**

Oficiul de Cadastru și Publicitate Imobiliară GORJ
Biroul de Cadastru și Publicitate Imobiliară Targu Jiu

A. Partea I. Descrierea imobilului

TEREN Necunoscut

Adresa: Loc. Purcaru, Jud. Gorj

Nr. Crt	Nr cadastral Nr. topografic	Suprafața* (mp)	Observații / Referințe
A1	37513	8.230	Sector cadastral:14 Teren neimprejmuit;

Construcții

Crt	Nr cadastral Nr. topografic	Adresa	Observații / Referințe
A1.1	37513-C1	Loc. Purcaru, Jud. Gorj	Nr. niveluri:1; S. construita la sol:65 mp; S. construita desfasurata:65 mp; Supr.desf.=65mp,locuinta P, construita in anul 1975,din caramida, acoperita cu tigla.

B. Partea II. Proprietari și acte

Inscrieri privitoare la dreptul de proprietate și alte drepturi reale	Referințe
37608 / 09/05/2022	
Act Notarial nr. 793, din 04/05/2022 emis de Cornescu Iuliana;	
B1	A1, A1.1
Intabulare, drept de PROPRIETATEcu titlu de drept cump\U+0103rare, dobandit prin Conventie, cota actuala 1/1	
1) NISIPEANU MARIA	
2) NISIPEANU IULIAN, bun comun	

C. Partea III. SARCINI .

Inscrieri privind dezmembramintele dreptului de proprietate, drepturi reale de garanție și sarcini	Referințe
NU SUNT	

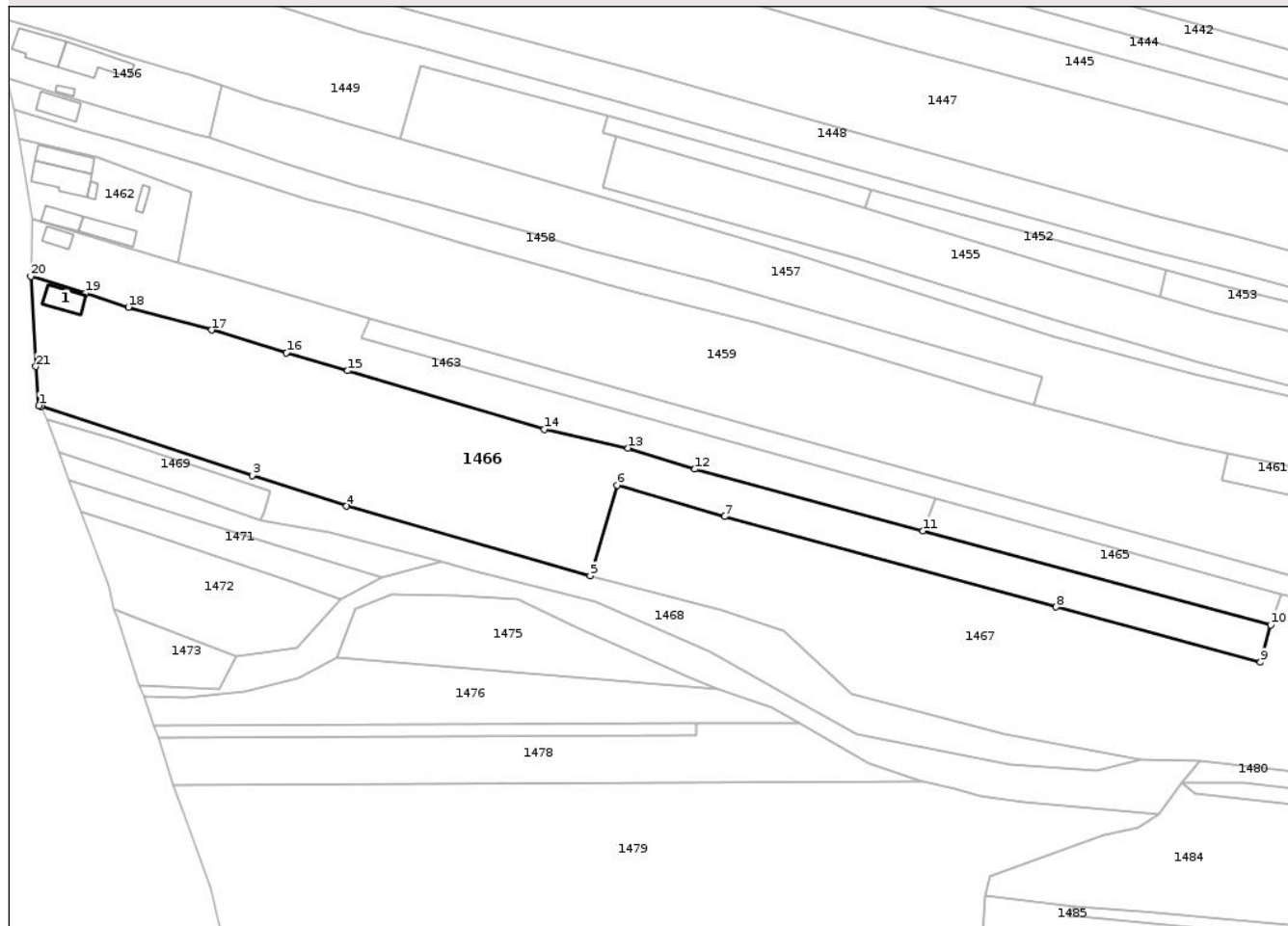
Anexa Nr. 1 La Partea I

Teren

Nr cadastral	Suprafața (mp)*	Observații / Referințe
37513	8.230	

* Suprafața este determinată în planul de proiecție Stereo 70.

DETALII LINIARE IMOBIL



Date referitoare la teren

Crt	Categorie folosință	Intra vilan	Suprafața (mp)	Tarla	Parcelă	Nr. topo	Observații / Referințe
1	curți constructii	DA	659	17	444	-	
2	arabil	DA	745	17	445	-	
3	pasune	DA	654	41	2399	-	
4	pasune	NU	1.770	41	2399/1	-	
5	arabil	NU	2.611	41	2399/2	-	
6	arabil	NU	1.791	41	2399/3	-	

Date referitoare la construcții

Crt	Număr	Destinație construcție	Supraf. (mp)	Situație juridică	Observații / Referințe
A1.1	37513-C1	construcții de locuințe	65	Cu acte	Nr. niveluri:1; S. construita la sol:65 mp; S. construita desfasurata:65 mp; Supr.desf.=65mp,locuinta P,construita in anul 1975,din caramida, acoperita cu tigla.

Lungime Segmente

1) Valorile lungimilor segmentelor sunt obținute din proiecție în plan.

Punct început	X / Y	Punct sfârșit	X / Y	Lungime segment (** (m)
1	379.082,017 372.255,831	2	379.082,736 372.255,596	0.756
3	379.142,741 372.235,976	4	379.169,535 372.227,215	28.19
5	379.238,801 372.207,5	6	379.246,487 372.233,237	26.86
7	379.277,025 372.224,286	8	379.371,32 372.198,602	97.73
9	379.429,444 372.182,882	10	379.432,342 372.193,493	11.0
11	379.333,466 372.220,235	12	379.268,604 372.237,777	67.192
13	379.249,596 372.243,788	14	379.225,772 372.249,089	24.407
15	379.169,865 372.265,755	16	379.152,422 372.270,798	18.157
17	379.131,108 372.277,323	18	379.107,46 372.283,827	24.526
19	379.095,193 372.287,787	20	379.079,721 372.292,611	16.207
21	379.081,129 372.266,949	1	379.082,017 372.255,831	11.154

Punct început	X / Y	Punct sfârșit	X / Y	Lungime segment (** (m)
2	379.082,736 372.255,596	3	379.142,741 372.235,976	63.131
4	379.169,535 372.227,215	5	379.238,801 372.207,5	72.017
6	379.246,487 372.233,237	7	379.277,025 372.224,286	31.823
8	379.371,32 372.198,602	9	379.429,444 372.182,882	60.212
10	379.432,342 372.193,493	11	379.333,466 372.220,235	102.429
12	379.268,604 372.237,777	13	379.249,596 372.243,788	19.936
14	379.225,772 372.249,089	15	379.169,865 372.265,755	58.338
16	379.152,422 372.270,798	17	379.131,108 372.277,323	22.29
18	379.107,46 372.283,827	19	379.095,193 372.287,787	12.89
20	379.079,721 372.292,611	21	379.081,129 372.266,949	25.7

** Lungimile segmentelor sunt determinate în planul de proiecție Stereo 70 și sunt rotunjite la 1 milimetru.

*** Distanța dintre puncte este formată din segmente cumulate ce sunt mai mici decât valoarea 1 milimetru.

**DATE DESPRE IMOBILUL NR. 1473**

Oficiul de Cadastru și Publicitate Imobiliară GORJ
Biroul de Cadastru și Publicitate Imobiliară Targu Jiu

A. Partea I. Descrierea imobilului

TEREN Necunoscut

Adresa: Loc. Purcaru, Jud. Gorj

Nr. Crt	Nr cadastral Nr. topografic	Suprafața* (mp)	Observații / Referințe
A1		439	Sector cadastral:14 Teren neimprejmuit;

B. Partea II. Proprietari și acte

Inscrieri privitoare la dreptul de proprietate și alte drepturi reale		Referințe
0 / 02/02/2026		
Act Normativ nr. 7, din 13/03/1996 emis de Parlamentul României (art. 13, alin. 1);		
B1	Intabulare, drept de PROPRIETATE, dobândit prin Lege, cota actuala 1/1 1) NEIDENTIFICAT NEIDENTIFICAT	A1
/		
Act Administrativ nr. 539, din 28/01/2026 emis de PRIMARIA SAULESTI;		
B2	Se notează posesia faptică în favoarea lui ȘTEFĂNESCU NICOLAE 1) ȘTEFĂNESCU NICOLAE	A1

C. Partea III. SARCINI .

Inscrieri privind dezmembramintele dreptului de proprietate, drepturi reale de garanție și sarcini	Referințe
NU SUNT	

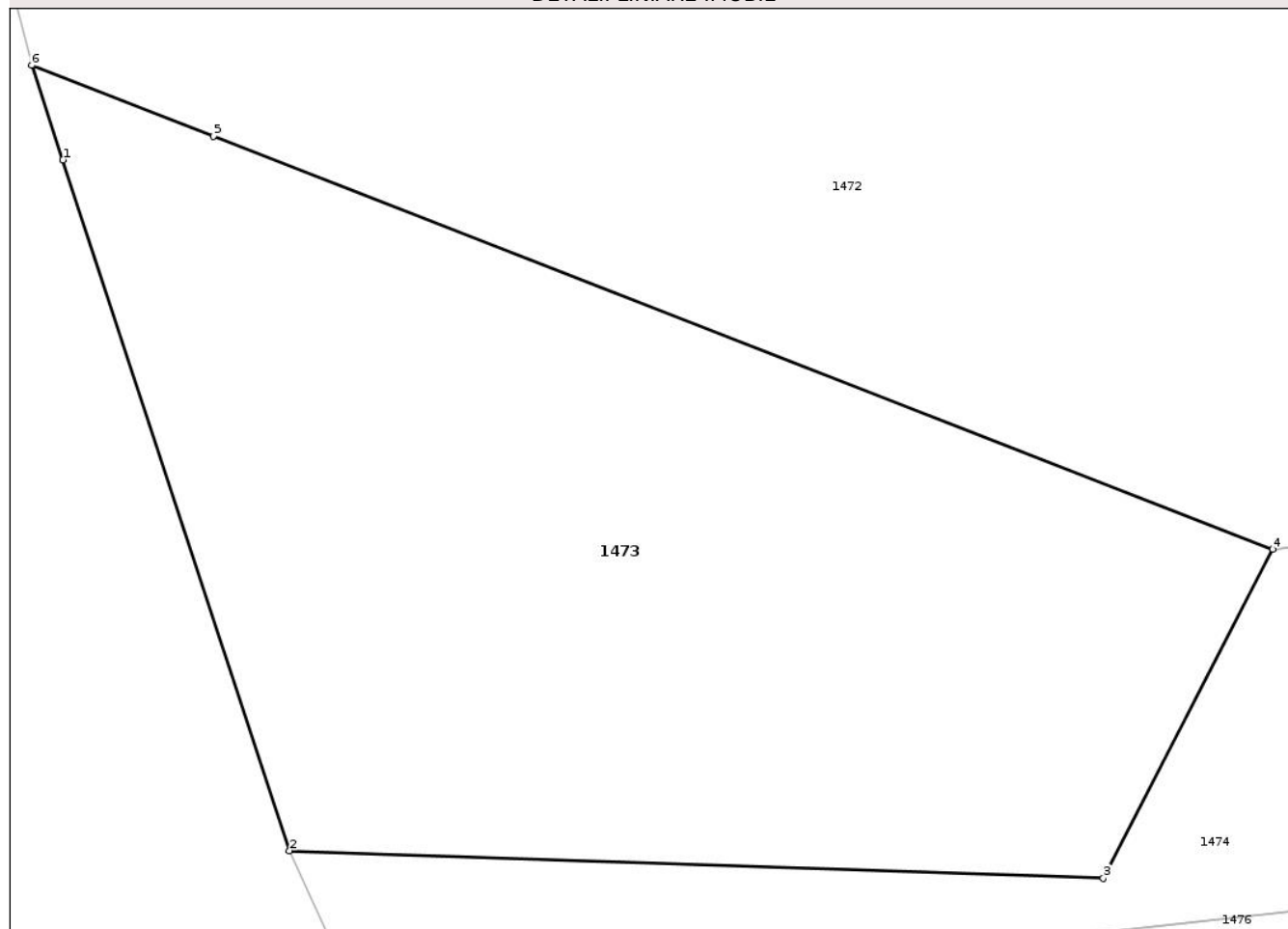
Anexa Nr. 1 La Partea I

Teren

Nr cadastral	Suprafața (mp)*	Observații / Referințe
	439	

* Suprafața este determinată în planul de proiecție Stereo 70.

DETALII LINIARE IMOBIL



Date referitoare la teren

Crt	Categorie folosință	Intra vilan	Suprafața (mp)	Tarla	Parcelă	Nr. topo	Observații / Referințe
1	arabil	DA	6	41	2409	-	
2	arabil	NU	433	41	2409	-	

Lungime Segmente

1) Valorile lungimilor segmentelor sunt obținute din proiecție în plan.

Punct început	X / Y	Punct sfârșit	X / Y	Lungime segment (** (m))
1	379.104,262 372.195,449	2	379.110,605 372.176,146	20.318
2	379.110,605 372.176,146	3	379.133,366 372.175,377	22.774
3	379.133,366 372.175,377	4	379.138,1 372.184,572	10.342
4	379.138,1 372.184,572	5	379.108,476 372.196,113	31.793

Punct început	X / Y	Punct sfârșit	X / Y	Lungime segment (** (m)
5	379.108,476 372.196,113	6	379.103,394 372.198,092	5.454
6	379.103,394 372.198,092	1	379.104,262 372.195,449	2.782

** Lungimile segmentelor sunt determinate în planul de proiecție Stereo 70 și sunt rotunjite la 1 milimetru.

*** Distanța dintre puncte este formată din segmente cumulate ce sunt mai mici decât valoarea 1 milimetru.

Neutilizabil în Circuitul Civil

**DATE DESPRE IMOBILUL NR. 1475**

Oficiul de Cadastru și Publicitate Imobiliară GORJ
Biroul de Cadastru și Publicitate Imobiliară Targu Jiu

A. Partea I. Descrierea imobilului

TEREN Extravilan

Adresa: Jud. Gorj

Nr. Crt	Nr cadastral Nr. topografic	Suprafața* (mp)	Observații / Referințe
A1		1.500	Sector cadastral:14 Teren neimprejmuit;

B. Partea II. Proprietari și acte

Inscrieri privitoare la dreptul de proprietate și alte drepturi reale		Referințe
0 / 02/02/2026		
Act Administrativ nr. 235, din 17/09/2004 emis de CJPSDPAT GORJ;		
B1	Intabulare, drept de PROPRIETATE, dobandit prin Reconstituire, cota actuala 1/1 1) BASTORIN ILIE 2) BASTORIN ION 3) VĂDUVA ANGHELINA, ,in cote nedeterminate	A1

C. Partea III. SARCINI .

Inscrieri privind dezmembramintele dreptului de proprietate, drepturi reale de garanție și sarcini	Referințe
NU SUNT	

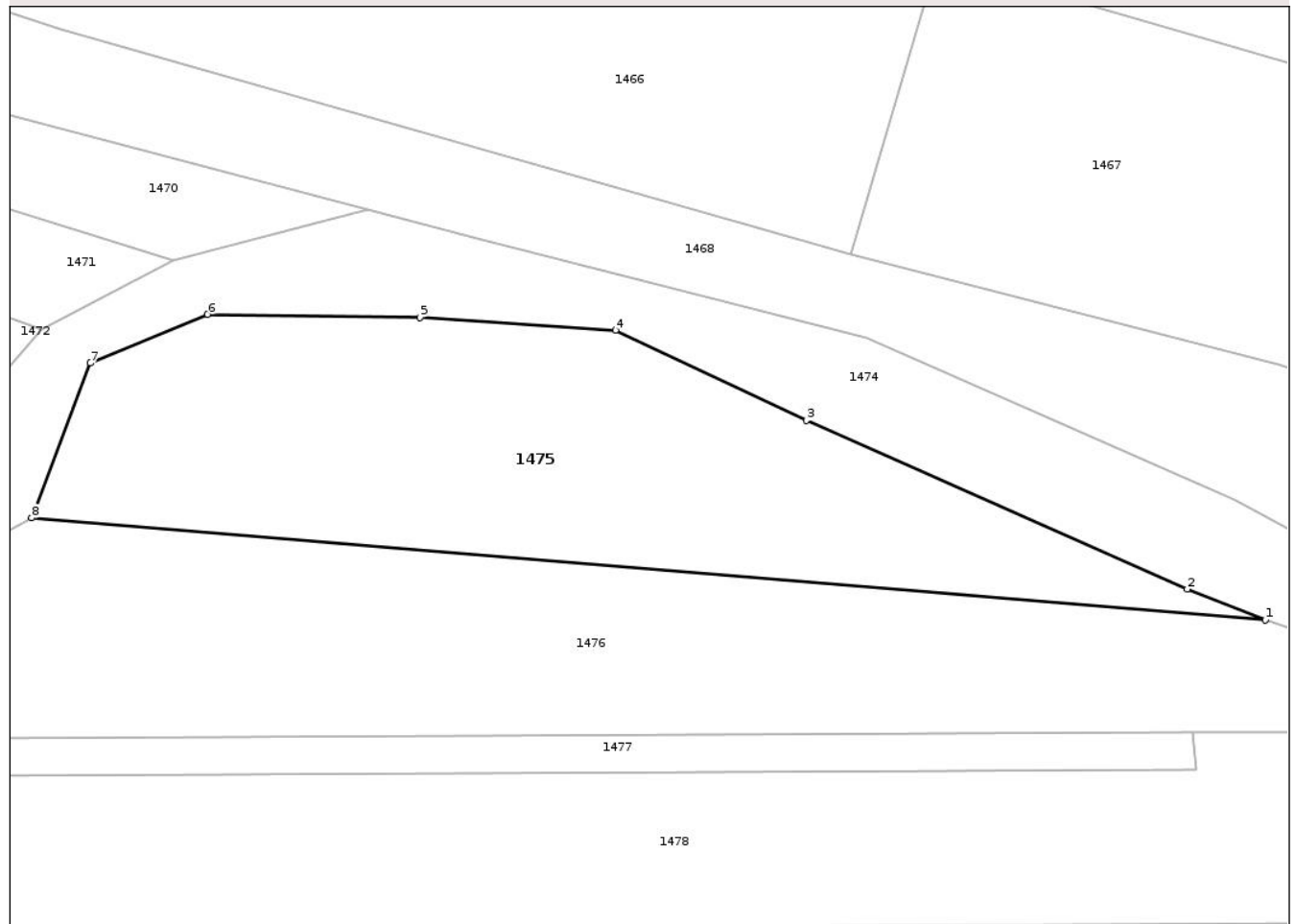
Anexa Nr. 1 La Partea I

Teren

Nr cadastral	Suprafața (mp)*	Observații / Referințe
	1.500	

* Suprafața este determinată în planul de proiecție Stereo 70.

DETALII LINIARE IMOBIL



Date referitoare la teren

Crt	Categorie folosință	Intra vilan	Suprafața (mp)	Tarla	Parcelă	Nr. topo	Observații / Referințe
1	padure	NU	1.500	41	1	-	OS TG-CARBUNESTI, UPVII, UA83B

Lungime Segmente

1) Valorile lungimilor segmentelor sunt obținute din proiecție în plan.

Punct început	X / Y	Punct sfârșit	X / Y	Lungime segment (** (m)
1	379.275,258 372.175,382	2	379.268,408 372.178,095	7.367
2	379.268,408 372.178,095	3	379.234,948 372.192,892	36.585
3	379.234,948 372.192,892	4	379.218,177 372.200,794	18.54
4	379.218,177 372.200,794	5	379.201,016 372.201,941	17.199
5	379.201,016 372.201,941	6	379.182,371 372.202,195	18.647

Punct început	X / Y	Punct sfârșit	X / Y	Lungime segment (** (m)
6	379.182,371 372.202,195	7	379.172,084 372.197,925	11.138
7	379.172,084 372.197,925	8	379.166,913 372.184,353	14.524
8	379.166,913 372.184,353	1	379.275,258 372.175,382	108.716

** Lungimile segmentelor sunt determinate în planul de proiecție Stereo 70 și sunt rotunjite la 1 milimetru.

*** Distanța dintre puncte este formată din segmente cumulate ce sunt mai mici decât valoarea 1 milimetru.

Neutilizabil în Circuitul Civil

**DATE DESPRE IMOBILUL NR. 1476**

Oficiul de Cadastru și Publicitate Imobiliară GORJ
Biroul de Cadastru și Publicitate Imobiliară Targu Jiu

A. Partea I. Descrierea imobilului

TEREN Extravilan

Adresa: Jud. Gorj

Nr. Crt	Nr cadastral Nr. topografic	Suprafața* (mp)	Observații / Referințe
A1		2.300	Sector cadastral:14 Teren neimprejmuit;

B. Partea II. Proprietari și acte

Inscrieri privitoare la dreptul de proprietate și alte drepturi reale		Referințe
0 / 02/02/2026		
Act Administrativ nr. 247, din 24/11/2004 emis de CJPSDPAT GORJ;		
B1	Intabulare, drept de PROPRIETATE, dobandit prin Reconstituire, cota actuala 1/1 1) ARVATU IOANA 2) DUȚU ELENA, ,in cote nedeterminate	A1

C. Partea III. SARCINI .

Inscrieri privind dezmembramintele dreptului de proprietate, drepturi reale de garanție și sarcini	Referințe
NU SUNT	

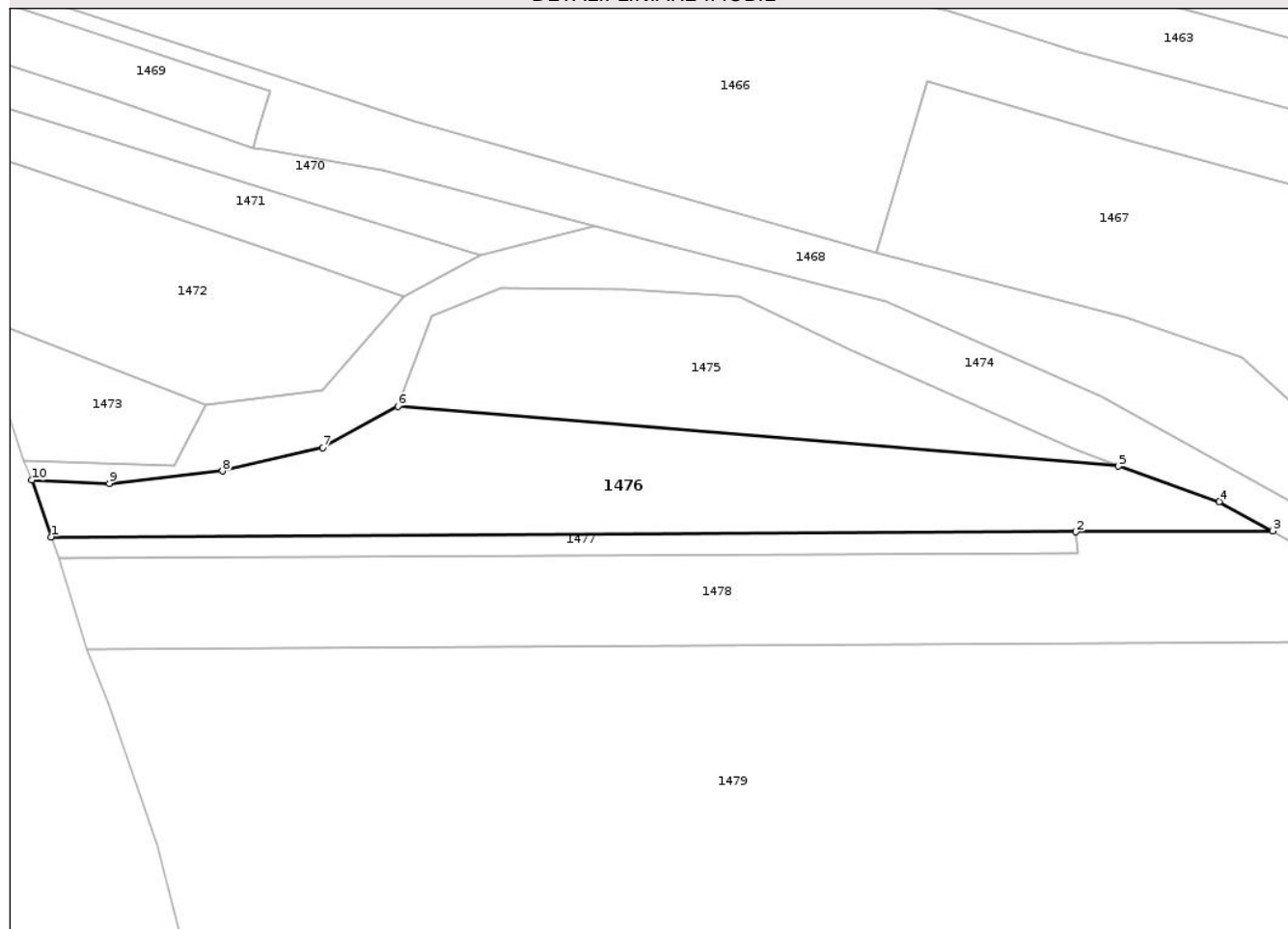
Anexa Nr. 1 La Partea I

Teren

Nr cadastral	Suprafața (mp)*	Observații / Referințe
	2.300	

* Suprafața este determinată în planul de proiecție Stereo 70.

DETALII LINIARE IMOBIL



Date referitoare la teren

Crt	Categorie folosință	Intra vilan	Suprafața (mp)	Tarla	Parcelă	Nr. topo	Observații / Referințe
1	padure	NU	2.300	41	2	-	OS TG-CARBUNESTI, UPVII, UA83B

Lungime Segmente

1) Valorile lungimilor segmentelor sunt obținute din proiecție în plan.

Punct început	X / Y	Punct sfârșit	X / Y	Lungime segment (** (m)
1	379.114,799 372.164,742	2	379.268,818 372.165,513	154.021
2	379.268,818 372.165,513	3	379.298,415 372.165,661	29.597
3	379.298,415 372.165,661	4	379.290,382 372.170,063	9.16
4	379.290,382 372.170,063	5	379.275,258 372.175,382	16.032
5	379.275,258 372.175,382	6	379.166,913 372.184,353	108.716

Punct început	X / Y	Punct sfârșit	X / Y	Lungime segment (** (m)
6	379.166,913 372.184,353	7	379.155,595 372.178,18	12.892
7	379.155,595 372.178,18	8	379.140,566 372.174,66	15.436
8	379.140,566 372.174,66	9	379.123,53 372.172,803	17.137
9	379.123,53 372.172,803	10	379.111,882 372.173,302	11.658
10	379.111,882 372.173,302	1	379.114,799 372.164,742	9.043

** Lungimile segmentelor sunt determinate în planul de proiecție Stereo 70 și sunt rotunjite la 1 milimetru.

*** Distanța dintre puncte este formată din segmente cumulate ce sunt mai mici decât valoarea 1 milimetru.

Neutilizabil în Circuitul Civil

**DATE DESPRE IMOBILUL NR. 1477**

Oficiul de Cadastru și Publicitate Imobiliară GORJ
Biroul de Cadastru și Publicitate Imobiliară Targu Jiu

A. Partea I. Descrierea imobilului

TEREN Extravilan

Adresa: Jud. Gorj

Nr. Crt	Nr cadastral Nr. topografic	Suprafața* (mp)	Observații / Referințe
A1		500	Sector cadastral:14 Teren neimprejmuit;

B. Partea II. Proprietari și acte

Inscrieri privitoare la dreptul de proprietate și alte drepturi reale	Referințe
0 / 02/02/2026	
Act Administrativ nr. 236, din 17/09/2004 emis de CJPSDPAT GORJ;	
B1	A1
Intabulare, drept de PROPRIETATE, dobandit prin Reconstituire, cota actuala 1/1	
1) DĂNESCU CONSTANTIN	

C. Partea III. SARCINI .

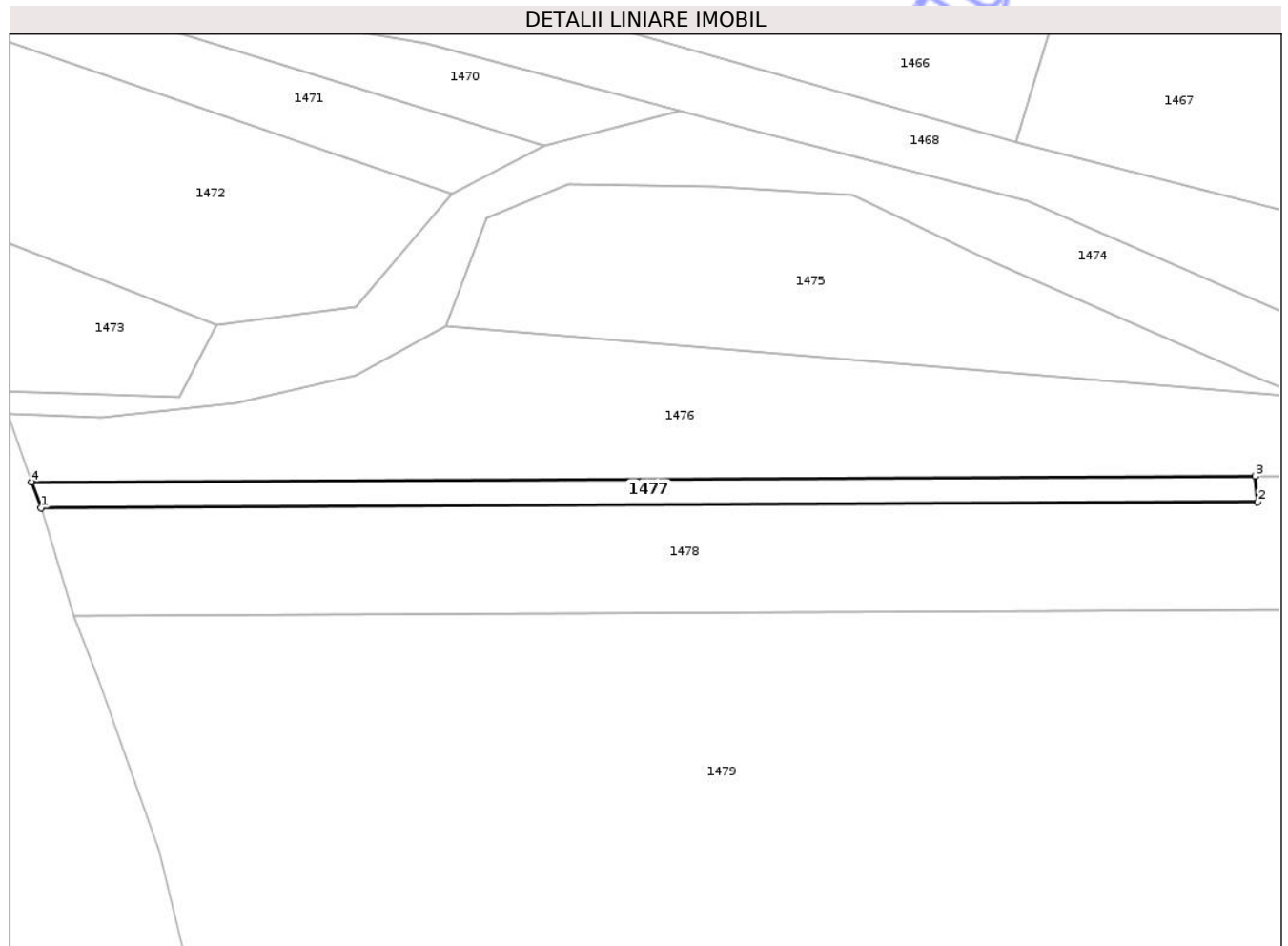
Inscrieri privind dezmembramintele dreptului de proprietate, drepturi reale de garanție și sarcini	Referințe
NU SUNT	

Anexa Nr. 1 La Partea I

Teren

Nr cadastral	Suprafața (mp)*	Observații / Referințe
	500	

* Suprafața este determinată în planul de proiecție Stereo 70.



Date referitoare la teren

Crt	Categorie folosință	Intra vilan	Suprafața (mp)	Tarla	Parcelă	Nr. topo	Observații / Referințe
1	padure	NU	500	41	3	-	OS TG-CARBUNESTI, UP VII, UA 83B

Lungime Segmente

1) Valorile lungimilor segmentelor sunt obținute din proiecție în plan.

Punct început	X / Y	Punct sfârșit	X / Y	Lungime segment (** (m)
1	379.115,98 372.161,498	2	379.269,134 372.162,247	153.155
2	379.269,134 372.162,247	3	379.268,818 372.165,513	3.281
3	379.268,818 372.165,513	4	379.114,799 372.164,742	154.021
4	379.114,799 372.164,742	1	379.115,98 372.161,498	3.453

** Lungimile segmentelor sunt determinate în planul de proiecție Stereo 70 și sunt rotunjite la 1 milimetru.

*** Distanţa dintre puncte este formată din segmente cumulate ce sunt mai mici decât valoarea 1 milimetru.

Neutilizabil în Circuitul
Civil

**DATE DESPRE IMOBILUL NR. 1478**

Oficiul de Cadastru și Publicitate Imobiliară GORJ
Biroul de Cadastru și Publicitate Imobiliară Targu Jiu

A. Partea I. Descrierea imobilului

TEREN Extravilan

Adresa: Jud. Gorj

Nr. Crt	Nr cadastral Nr. topografic	Suprafața* (mp)	Observații / Referințe
A1		2.800	Sector cadastral:14 Teren neimprejmuit;

B. Partea II. Proprietari și acte

Inscrieri privitoare la dreptul de proprietate și alte drepturi reale	Referințe
0 / 02/02/2026	
Act Administrativ nr. 246, din 24/11/2004 emis de CJPSDPAT GORJ;	
B1	A1
Intabulare, drept de PROPRIETATE, dobandit prin Reconstituire, cota actuala 1/1 1) CIOBANU AURICA	

C. Partea III. SARCINI .

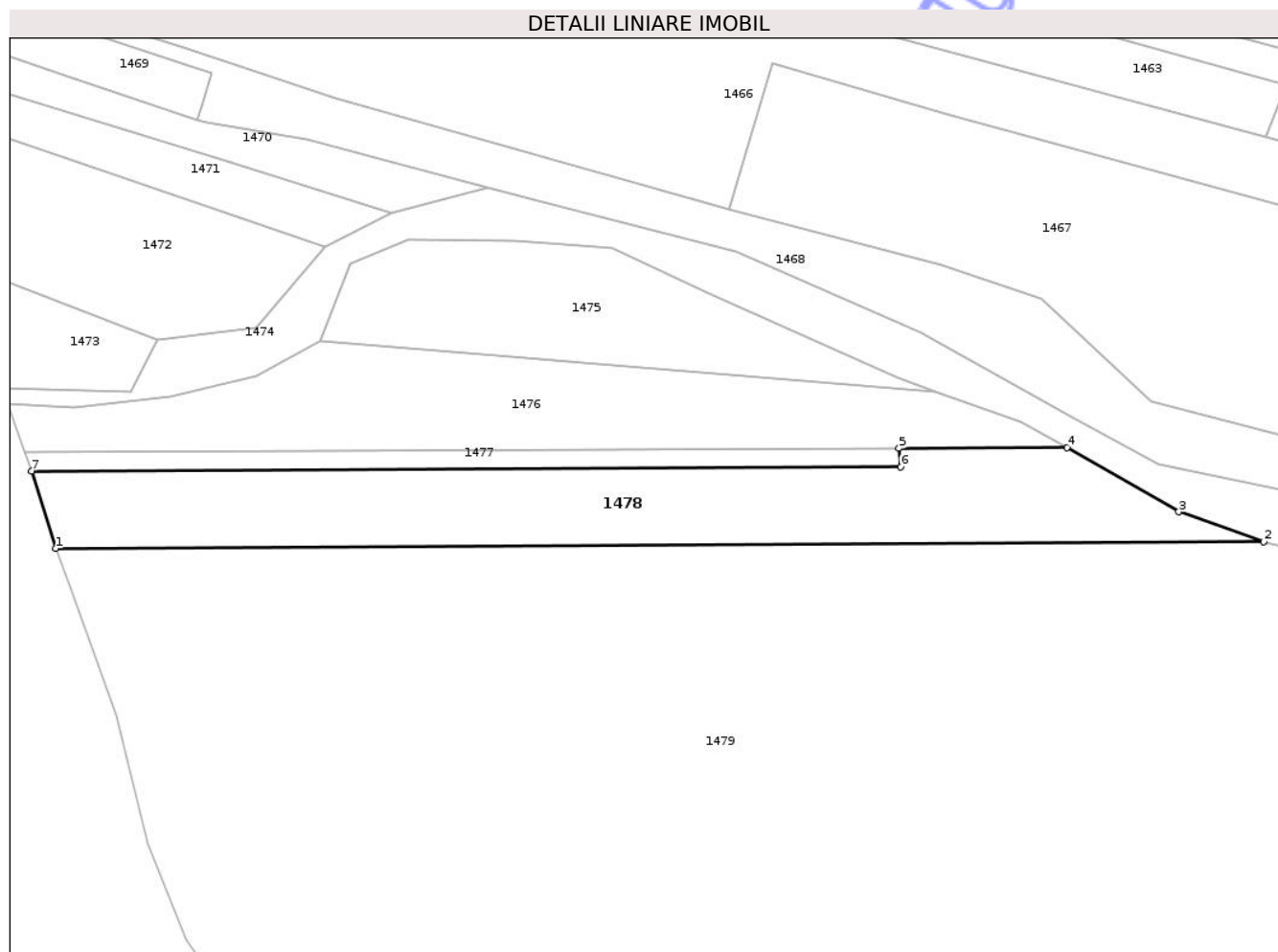
Inscrieri privind dezmembramintele dreptului de proprietate, drepturi reale de garanție și sarcini	Referințe
NU SUNT	

Anexa Nr. 1 La Partea I

Teren

Nr cadastral	Suprafața (mp)*	Observații / Referințe
	2.800	

* Suprafața este determinată în planul de proiecție Stereo 70.



Date referitoare la teren

Crt	Categorie folosință	Intra vilan	Suprafața (mp)	Tarla	Parcelă	Nr. topo	Observații / Referințe
1	padure	NU	2.800	41	4	-	OS TG-CARBUNESTI, UP VII, UA 83B,A

Lungime Segmente

1) Valorile lungimilor segmentelor sunt obținute din proiecție în plan.

Punct început	X / Y	Punct sfârșit	X / Y	Lungime segment (** (m)
1	379.120,188 372.147,869	2	379.333,066 372.149,104	212.881
2	379.333,066 372.149,104	3	379.318,108 372.154,339	15.847
3	379.318,108 372.154,339	4	379.298,415 372.165,661	22.716
4	379.298,415 372.165,661	5	379.268,818 372.165,513	29.597
5	379.268,818 372.165,513	6	379.269,134 372.162,247	3.281

Punct început	X / Y	Punct sfârșit	X / Y	Lungime segment (** (m)
6	379.269,134 372.162,247	7	379.115,98 372.161,498	153.155
7	379.115,98 372.161,498	1	379.120,188 372.147,869	14.263

** Lungimile segmentelor sunt determinate în planul de proiecție Stereo 70 și sunt rotunjite la 1 milimetru.

*** Distanța dintre puncte este formată din segmente cumulate ce sunt mai mici decât valoarea 1 milimetru.

Neutilizabil în Circuitul Civil

**DATE DESPRE IMOBILUL NR. 1479**

Oficiul de Cadastru și Publicitate Imobiliară GORJ
Biroul de Cadastru și Publicitate Imobiliară Targu Jiu

A. Partea I. Descrierea imobilului

TEREN Extravilan

Adresa: Jud. Gorj

Nr. Crt	Nr cadastral Nr. topografic	Suprafața* (mp)	Observații / Referințe
A1		33.900	Sector cadastral:14 Teren neimprejmuit;

B. Partea II. Proprietari și acte

Inscrieri privitoare la dreptul de proprietate și alte drepturi reale		Referințe
0 / 02/02/2026		
Act Administrativ nr. 237, din 17/09/2004 emis de CJPSDPAT GORJ;		
B1	Intabulare, drept de PROPRIETATE, dobandit prin Reconstituire, cota actuala 1/1	A1
	1) NEGREA TUDORA 2) NEAMȚU GRIGORE , ,in cote nedeterminate	

C. Partea III. SARCINI .

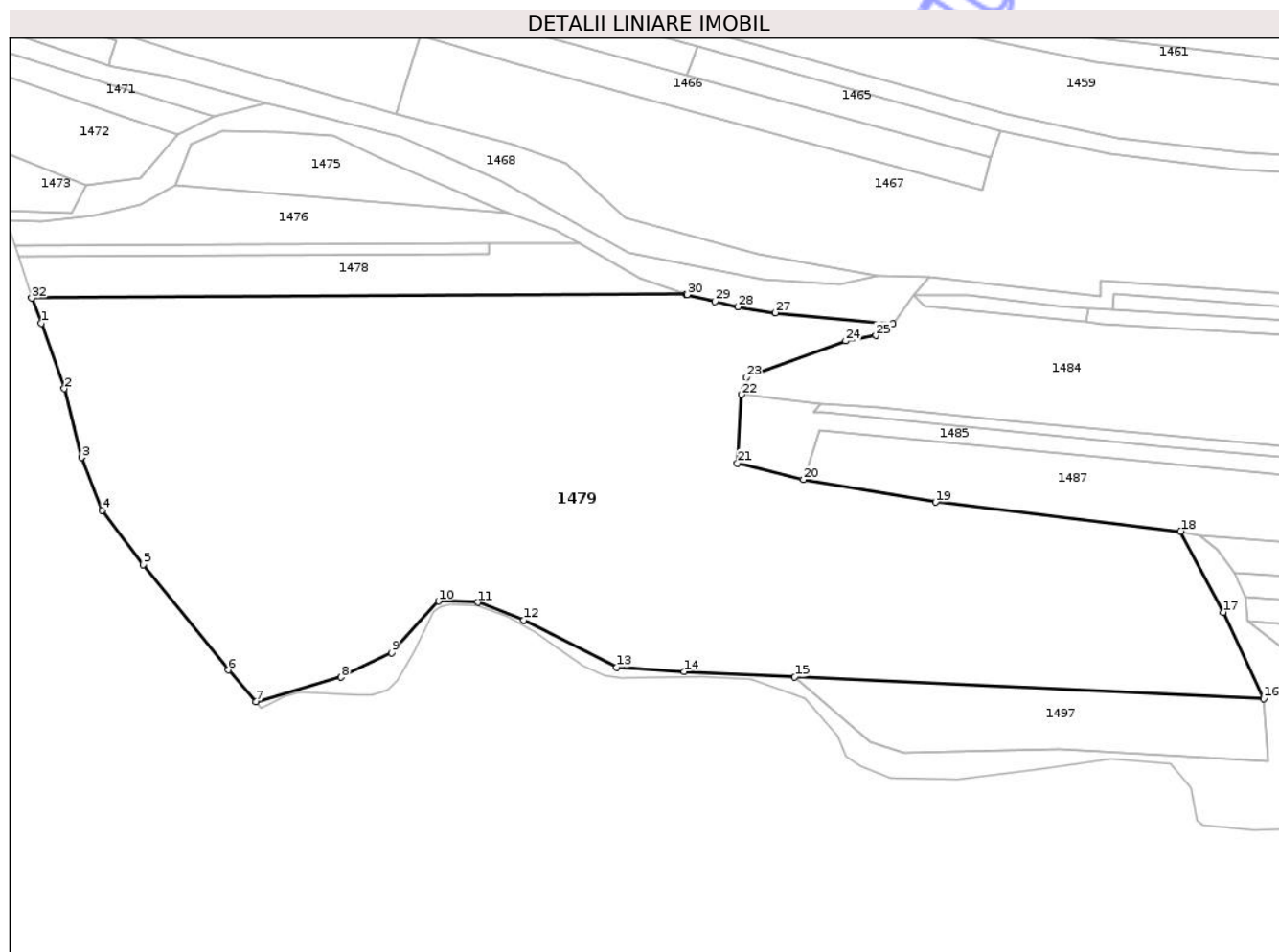
Inscrieri privind dezmembramintele dreptului de proprietate, drepturi reale de garanție și sarcini	Referințe
NU SUNT	

Anexa Nr. 1 La Partea I

Teren

Nr cadastral	Suprafața (mp)*	Observații / Referințe
	33.900	

* Suprafața este determinată în planul de proiecție Stereo 70.



Date referitoare la teren

Crt	Categorie folosință	Intra vilan	Suprafața (mp)	Tarla	Parcelă	Nr. topo	Observații / Referințe
1	padure	NU	33.900	41	5	-	OS TG-CARBUNESTI, UP VII, UA 83A,B

Lungime Segmente

1) Valorile lungimilor segmentelor sunt obținute din proiecție în plan.

Punct început	X / Y	Punct sfârșit	X / Y	Lungime segment (** (m)
1	379.123,365 372.139,721	2	379.130,812 372.118,46	22.527
3	379.136,397 372.096,056	4	379.143,197 372.078,89	18.464
5	379.156,41 372.061,227	6	379.184,092 372.026,99	44.028
7	379.193,214 372.016,69	8	379.220,814 372.024,633	28.72
9	379.237,229 372.032,567	10	379.252,549 372.049,374	22.742

Punct început	X / Y	Punct sfârșit	X / Y	Lungime segment (** (m)
2	379.130,812 372.118,46	3	379.136,397 372.096,056	23.09
4	379.143,197 372.078,89	5	379.156,41 372.061,227	22.059
6	379.184,092 372.026,99	7	379.193,214 372.016,69	13.759
8	379.220,814 372.024,633	9	379.237,229 372.032,567	18.232
10	379.252,549 372.049,374	11	379.265,348 372.048,974	12.806

Punct început	X / Y	Punct sfârșit	X / Y	Lungime segment (** (m)	Punct început	X / Y	Punct sfârșit	X / Y	Lungime segment (** (m)
11	379.265,348 372.048,974	12	379.280,29 372.043,152	16.036	12	379.280,29 372.043,152	13	379.310,518 372.027,908	33.854
13	379.310,518 372.027,908	14	379.332,38 372.026,448	21.911	14	379.332,38 372.026,448	15	379.368,386 372.024,775	36.045
15	379.368,386 372.024,775	16	379.520,914 372.017,69	152.692	16	379.520,914 372.017,69	17	379.507,783 372.045,769	30.998
17	379.507,783 372.045,769	18	379.493,863 372.072,042	29.733	18	379.493,863 372.072,042	19	379.414,198 372.081,531	80.228
19	379.414,198 372.081,531	20	379.371,175 372.088,844	43.64	20	379.371,175 372.088,844	21	379.349,739 372.094,214	22.098
21	379.349,739 372.094,214	22	379.350,98 372.116,496	22.317	22	379.350,98 372.116,496	23	379.352,606 372.122,021	5.759
23	379.352,606 372.122,021	24	379.384,948 372.133,941	34.469	24	379.384,948 372.133,941	25	379.394,738 372.135,719	9.949
25	379.394,738 372.135,719	26	379.400,37 372.139,541	6.806	26	379.400,37 372.139,541	27	379.362,065 372.143,103	38.47
27	379.362,065 372.143,103	28	379.349,822 372.145,003	12.39	28	379.349,822 372.145,003	29	379.342,418 372.146,803	7.62
29	379.342,418 372.146,803	30	379.333,45 372.148,983	9.229	30	379.333,45 372.148,983	31	379.333,066 372.149,104	0.403
31	379.333,066 372.149,104	32	379.120,188 372.147,869	212.881	32	379.120,188 372.147,869	1	379.123,365 372.139,721	8.746

** Lungimile segmentelor sunt determinate în planul de proiecție Stereo 70 și sunt rotunjite la 1 milimetru.

*** Distanța dintre puncte este formată din segmente cumulate ce sunt mai mici decât valoarea 1 milimetru.

**DATE DESPRE IMOBILUL NR. 1480**

Oficiul de Cadastru și Publicitate Imobiliară GORJ
Biroul de Cadastru și Publicitate Imobiliară Targu Jiu

A. Partea I. Descrierea imobilului

TEREN Extravilan

Adresa: Jud. Gorj

Nr. Crt	Nr cadastral Nr. topografic	Suprafața* (mp)	Observații / Referințe
A1		784	Sector cadastral:14 Teren neimprejmuit;

B. Partea II. Proprietari și acte

Inscrieri privitoare la dreptul de proprietate și alte drepturi reale	Referințe
0 / 02/02/2026	
Act Normativ nr. 7, din 13/03/1996 emis de Parlamentul Romaniei (art. 13, alin. 1);	
B1	A1
Intabulare, drept de PROPRIETATE, dobandit prin Lege, cota actuala 1/1 1) NEIDENTIFICAT NEIDENTIFICAT	
/	
Act Administrativ nr. 540, din 28/01/2026 emis de PRIMARIA SAULESTI;	
B2	A1
Se notează posesia faptică în favoarea lui LUMEZANU ANA 1) LUMEZANU ANA	

C. Partea III. SARCINI .

Inscrieri privind dezmembramintele dreptului de proprietate, drepturi reale de garanție și sarcini	Referințe
NU SUNT	

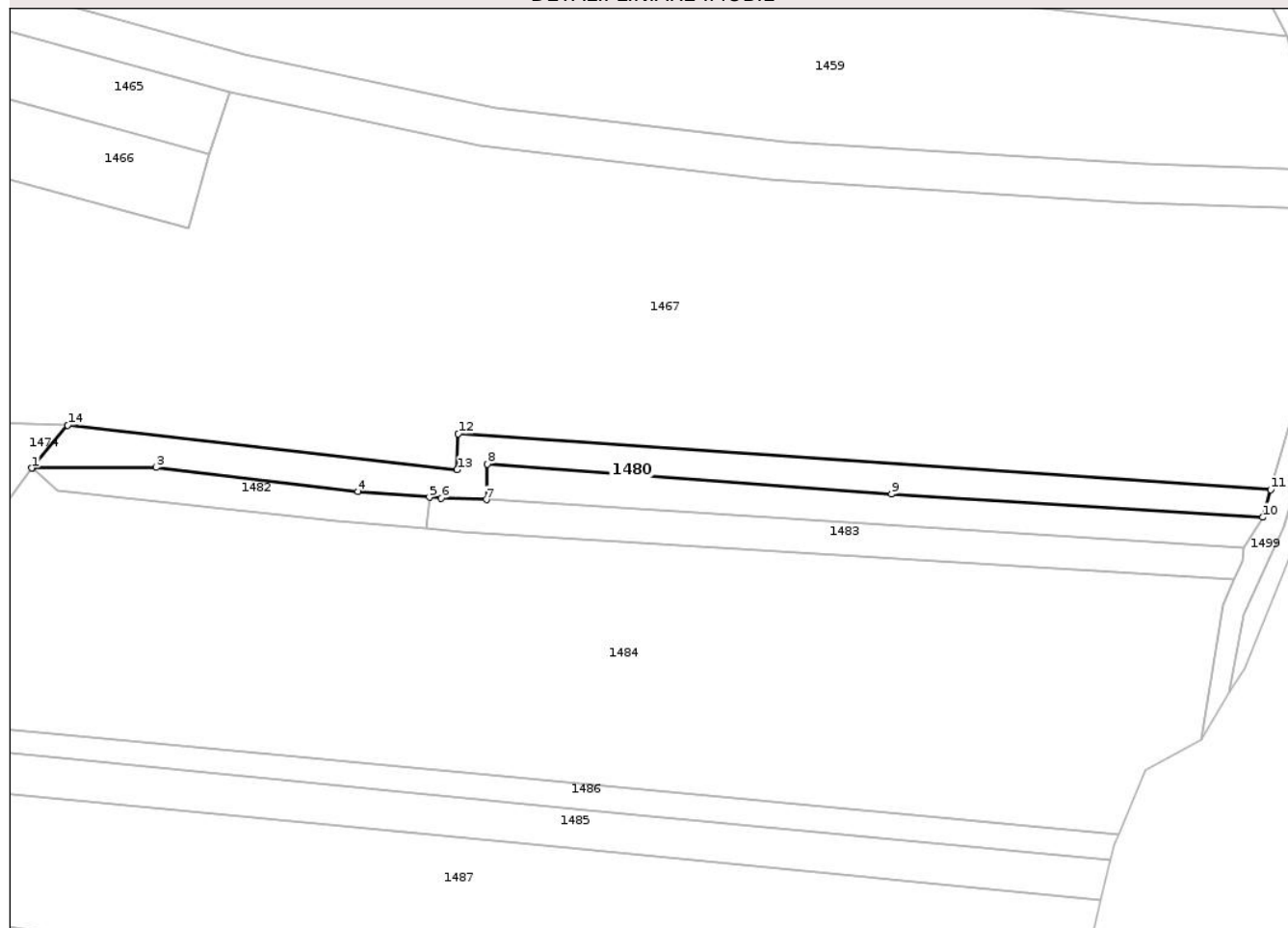
Anexa Nr. 1 La Partea I

Teren

Nr cadastral	Suprafața (mp)*	Observații / Referințe
	784	

* Suprafața este determinată în planul de proiecție Stereo 70.

DETALII LINIARE IMOBIL



Date referitoare la teren

Crt	Categorie folosință	Intra vilan	Suprafața (mp)	Tarla	Parcelă	Nr. topo	Observații / Referințe
1	arabil	NU	784	41	2404,2403/1	-	

Lungime Segmente

1) Valorile lungimilor segmentelor sunt obținute din proiecție în plan.

Punct început	X / Y	Punct sfârșit	X / Y	Lungime segment (** (m)
1	379.407,043 372.148,672	2	379.407,143 372.148,673	0.1
2	379.407,143 372.148,673	3	379.424,785 372.148,769	17.642
3	379.424,785 372.148,769	4	379.453,554 372.145,332	28.973
4	379.453,554 372.145,332	5	379.463,757 372.144,511	10.236
5	379.463,757 372.144,511	6	379.465,439 372.144,375	1.688

Punct început	X / Y	Punct sfârșit	X / Y	Lungime segment (** (m)
6	379.465,439 372.144,375	7	379.471,906 372.144,184	6.47
7	379.471,906 372.144,184	8	379.472,045 372.149,26	5.078
8	379.472,045 372.149,26	9	379.529,682 372.144,975	57.796
9	379.529,682 372.144,975	10	379.582,658 372.141,658	53.08
10	379.582,658 372.141,658	11	379.583,792 372.145,601	4.103
11	379.583,792 372.145,601	12	379.467,88 372.153,553	116.185
12	379.467,88 372.153,553	13	379.467,718 372.148,442	5.114
13	379.467,718 372.148,442	14	379.412,158 372.154,803	55.923
14	379.412,158 372.154,803	1	379.407,043 372.148,672	7.985

** Lungimile segmentelor sunt determinate în planul de proiecție Stereo 70 și sunt rotunjite la 1 milimetru.

*** Distanța dintre puncte este formată din segmente cumulate ce sunt mai mici decât valoarea 1 milimetru.

**DATE DESPRE IMOBILUL NR. 1483**

Oficiul de Cadastru și Publicitate Imobiliară GORJ
Biroul de Cadastru și Publicitate Imobiliară Targu Jiu

A. Partea I. Descrierea imobilului

TEREN Extravilan

Adresa: Jud. Gorj

Nr. Crt	Nr cadastral Nr. topografic	Suprafața* (mp)	Observații / Referințe
A1		542	Sector cadastral:14 Teren neimprejmuit;

B. Partea II. Proprietari și acte

Inscrieri privitoare la dreptul de proprietate și alte drepturi reale	Referințe
0 / 02/02/2026	
Act Normativ nr. 7, din 13/03/1996 emis de Parlamentul Romaniei (art. 13, alin. 1);	
B1	A1
Intabulare, drept de PROPRIETATE, dobandit prin Lege, cota actuala 1/1 1) NEIDENTIFICAT NEIDENTIFICAT	
/	
Act Administrativ nr. 542, din 28/01/2026 emis de PRIMARIA SAULESTI;	
B2	A1
Se notează posesia faptică în favoarea lui BASTORIN ILIE 1) BASTORIN ILIE	

C. Partea III. SARCINI .

Inscrieri privind dezmembramintele dreptului de proprietate, drepturi reale de garanție și sarcini	Referințe
NU SUNT	

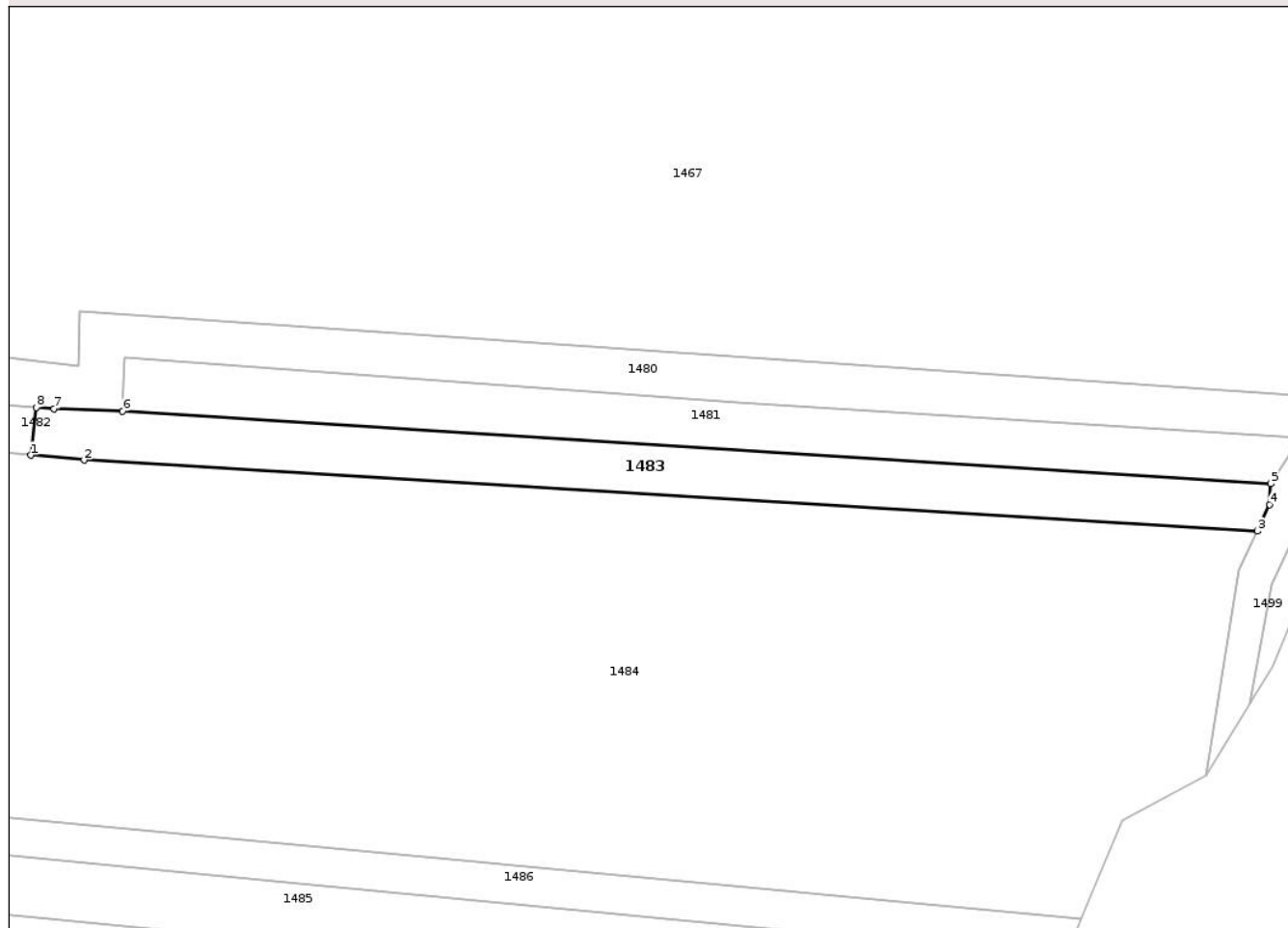
Anexa Nr. 1 La Partea I

Teren

Nr cadastral	Suprafața (mp)*	Observații / Referințe
	542	

* Suprafața este determinată în planul de proiecție Stereo 70.

DETALII LINIARE IMOBIL



Date referitoare la teren

Crt	Categorie folosință	Intra vilan	Suprafața (mp)	Tarla	Parcelă	Nr. topo	Observații / Referințe
1	arabil	NU	542	41	2412,2413/1	-	

Lungime Segmente

1) Valorile lungimilor segmentelor sunt obținute din proiecție în plan.

Punct început	X / Y	Punct sfârșit	X / Y	Lungime segment (** (m)
1	379.463,259 372.140,034	2	379.468,282 372.139,565	5.045
2	379.468,282 372.139,565	3	379.578,634 372.132,899	110.553
3	379.578,634 372.132,899	4	379.579,79 372.135,389	2.745
4	379.579,79 372.135,389	5	379.579,88 372.137,337	1.95
5	379.579,88 372.137,337	6	379.471,906 372.144,184	108.19

Punct început	X / Y	Punct sfârșit	X / Y	Lungime segment (** (m)
6	379.471,906 372.144,184	7	379.465,439 372.144,375	6.47
7	379.465,439 372.144,375	8	379.463,757 372.144,511	1.688
8	379.463,757 372.144,511	1	379.463,259 372.140,034	4.504

** Lungimile segmentelor sunt determinate în planul de proiecție Stereo 70 și sunt rotunjite la 1 milimetru.

*** Distanța dintre puncte este formată din segmente cumulate ce sunt mai mici decât valoarea 1 milimetru.

Neutilizabil în Circuitul Civil

**DATE DESPRE IMOBILUL NR. 1496**

Oficiul de Cadastru și Publicitate Imobiliară GORJ
Biroul de Cadastru și Publicitate Imobiliară Targu Jiu

A. Partea I. Descrierea imobilului

TEREN Extravilan

Adresa: Jud. Gorj

Nr. Crt	Nr cadastral Nr. topografic	Suprafața* (mp)	Observații / Referințe
A1		773	Sector cadastral:14 Teren neimprejmuit;

B. Partea II. Proprietari și acte

Inscrieri privitoare la dreptul de proprietate și alte drepturi reale	Referințe
0 / 02/02/2026	
Act Normativ nr. 7, din 13/03/1996 emis de Parlamentul Romaniei (art. 13, alin. 1);	
B1	A1
Intabulare, drept de PROPRIETATE, dobandit prin Lege, cota actuala 1/1	
1) NEIDENTIFICAT NEIDENTIFICAT	
/	
Act Administrativ nr. 553, din 28/01/2026 emis de PRIMARIA SAULESTI;	
B2	A1
Se notează posesia faptică în favoarea lul ȘTEFĂNESCU NICOLAE	
1) ȘTEFĂNESCU NICOLAE	

C. Partea III. SARCINI .

Inscrieri privind dezmembramintele dreptului de proprietate, drepturi reale de garanție și sarcini	Referințe
NU SUNT	

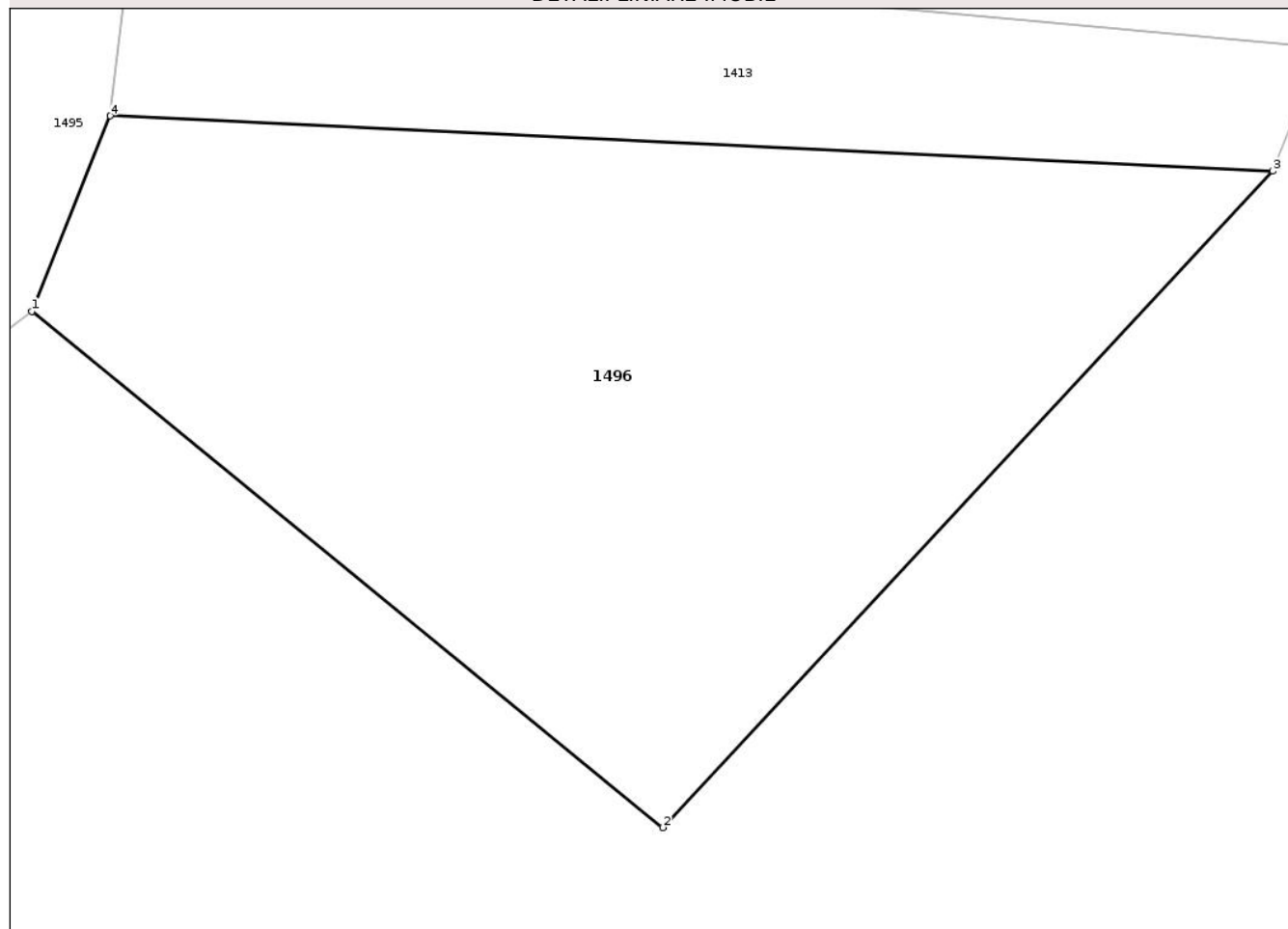
Anexa Nr. 1 La Partea I

Teren

Nr cadastral	Suprafața (mp)*	Observații / Referințe
	773	

* Suprafața este determinată în planul de proiecție Stereo 70.

DETALII LINIARE IMOBIL



Date referitoare la teren

Crt	Categorie folosință	Intra vilan	Suprafața (mp)	Tarla	Parcelă	Nr. topo	Observații / Referințe
1	arabil	NU	773	41	2429	-	

Lungime Segmente

1) Valorile lungimilor segmentelor sunt obținute din proiecție în plan.

Punct început	X / Y	Punct sfârșit	X / Y	Lungime segment (** (m)
1	379.536,212 371.979,911	2	379.561,534 371.959,223	32.698
2	379.561,534 371.959,223	3	379.586,002 371.985,541	35.935
3	379.586,002 371.985,541	4	379.539,349 371.987,75	46.705
4	379.539,349 371.987,75	1	379.536,212 371.979,911	8.444

** Lungimile segmentelor sunt determinate în planul de proiecție Stereo 70 și sunt rotunjite la 1 milimetru.

*** Distanța dintre puncte este formată din segmente cumulate ce sunt mai mici decât valoarea 1 milimetru.

Neutilizabil în Circuitul
Civil

**DATE DESPRE IMOBILUL NR. 1498**

Oficiul de Cadastru și Publicitate Imobiliară GORJ
Biroul de Cadastru și Publicitate Imobiliară Targu Jiu

A. Partea I. Descrierea imobilului

TEREN Extravilan

Adresa: Jud. Gorj

Nr. Crt	Nr cadastral Nr. topografic	Suprafața* (mp)	Observații / Referințe
A1		762	Sector cadastral:14 Teren neimprejmuit;

B. Partea II. Proprietari și acte

Inscrieri privitoare la dreptul de proprietate și alte drepturi reale	Referințe
0 / 02/02/2026	
Act Administrativ nr. 735, din 04/02/2026 emis de PRIMARIA SAULESTI;	
B1	Inscrierea posesiei, drept de PROPRIETATE, dobandit prin Lege, cota actuala 1/1
	1) NEIDENTIFICAT NEIDENTIFICAT
/	
Act Normativ nr. 7, din 13/03/1996 emis de Parlamentul Romaniei (,art.13);	
B2	Se notează mențiunea de proprietar neidentificat.

C. Partea III. SARCINI .

Inscrieri privind dezmembramintele dreptului de proprietate, drepturi reale de garanție și sarcini	Referințe
NU SUNT	

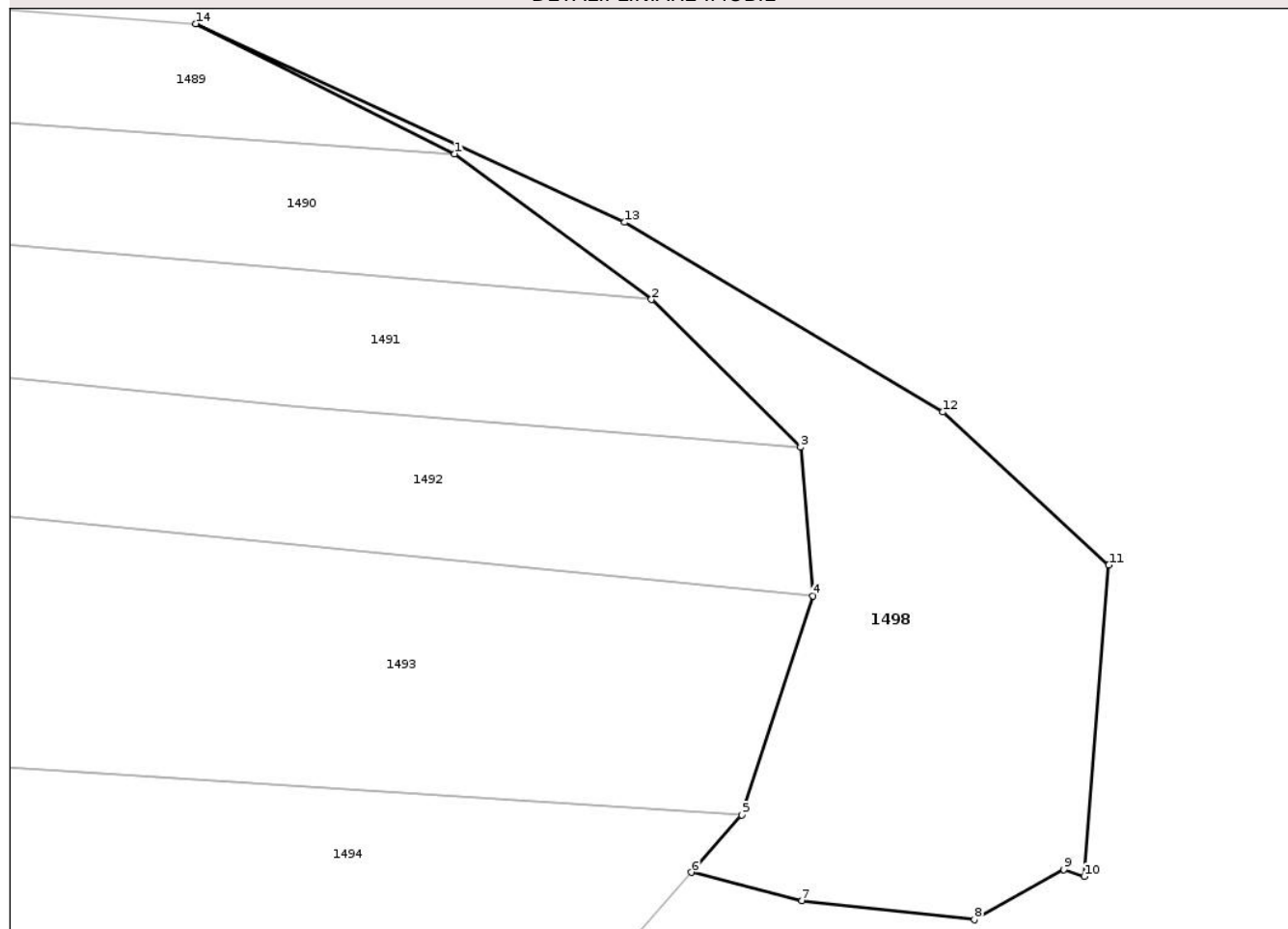
Anexa Nr. 1 La Partea I

Teren

Nr cadastral	Suprafața (mp)*	Observații / Referințe
	762	

* Suprafața este determinată în planul de proiecție Stereo 70.

DETALII LINIARE IMOBIL



Date referitoare la teren

Crt	Categorie folosință	Intra vilan	Suprafața (mp)	Tarla	Parcelă	Nr. topo	Observații / Referințe
1	pasune	NU	762	41	2422	-	

Lungime Segmente

1) Valorile lungimilor segmentelor sunt obținute din proiecție în plan.

Punct început	X / Y	Punct sfârșit	X / Y	Lungime segment (** (m)
1	379.579,384 372.046,269	2	379.592,451 372.036,589	16.263
2	379.592,451 372.036,589	3	379.602,378 372.026,778	13.956
3	379.602,378 372.026,778	4	379.603,194 372.016,913	9.899
4	379.603,194 372.016,913	5	379.598,455 372.002,356	15.31
5	379.598,455 372.002,356	6	379.595,098 371.998,543	5.08

Punct început	X / Y	Punct sfârșit	X / Y	Lungime segment (** (m)
6	379.595,098 371.998,543	7	379.602,452 371.996,654	7.592
7	379.602,452 371.996,654	8	379.613,919 371.995,402	11.535
8	379.613,919 371.995,402	9	379.619,869 371.998,738	6.821
9	379.619,869 371.998,738	10	379.621,223 371.998,27	1.433
10	379.621,223 371.998,27	11	379.622,853 372.018,95	20.744
11	379.622,853 372.018,95	12	379.611,819 372.029,116	15.003
12	379.611,819 372.029,116	13	379.590,67 372.041,718	24.619
13	379.590,67 372.041,718	14	379.562,166 372.054,908	31.407
14	379.562,166 372.054,908	1	379.579,384 372.046,269	19.263

** Lungimile segmentelor sunt determinate în planul de proiecție Stereo 70 și sunt rotunjite la 1 milimetru.

*** Distanța dintre puncte este formată din segmente cumulate ce sunt mai mici decât valoarea 1 milimetru.

**DATE DESPRE IMOBILUL NR. 1396**

Oficiul de Cadastru și Publicitate Imobiliară GORJ
Biroul de Cadastru și Publicitate Imobiliară Targu Jiu

A. Partea I. Descrierea imobilului

TEREN Extravilan

Adresa: Jud. Gorj

Nr. Crt	Nr cadastral Nr. topografic	Suprafața* (mp)	Observații / Referințe
A1		1.378	Sector cadastral:14 Teren neimprejmuit;

B. Partea II. Proprietari și acte

Inscrieri privitoare la dreptul de proprietate și alte drepturi reale	Referințe
0 / 02/02/2026	
Act Administrativ nr. 1505126, din 08/03/2007 emis de CJPSDPAT GORJ;	
B1	A1
Intabulare, drept de PROPRIETATE, dobandit prin Reconstituire, cota actuala 1/1 1) MUSTAȚĂ GRIGORE	

C. Partea III. SARCINI .

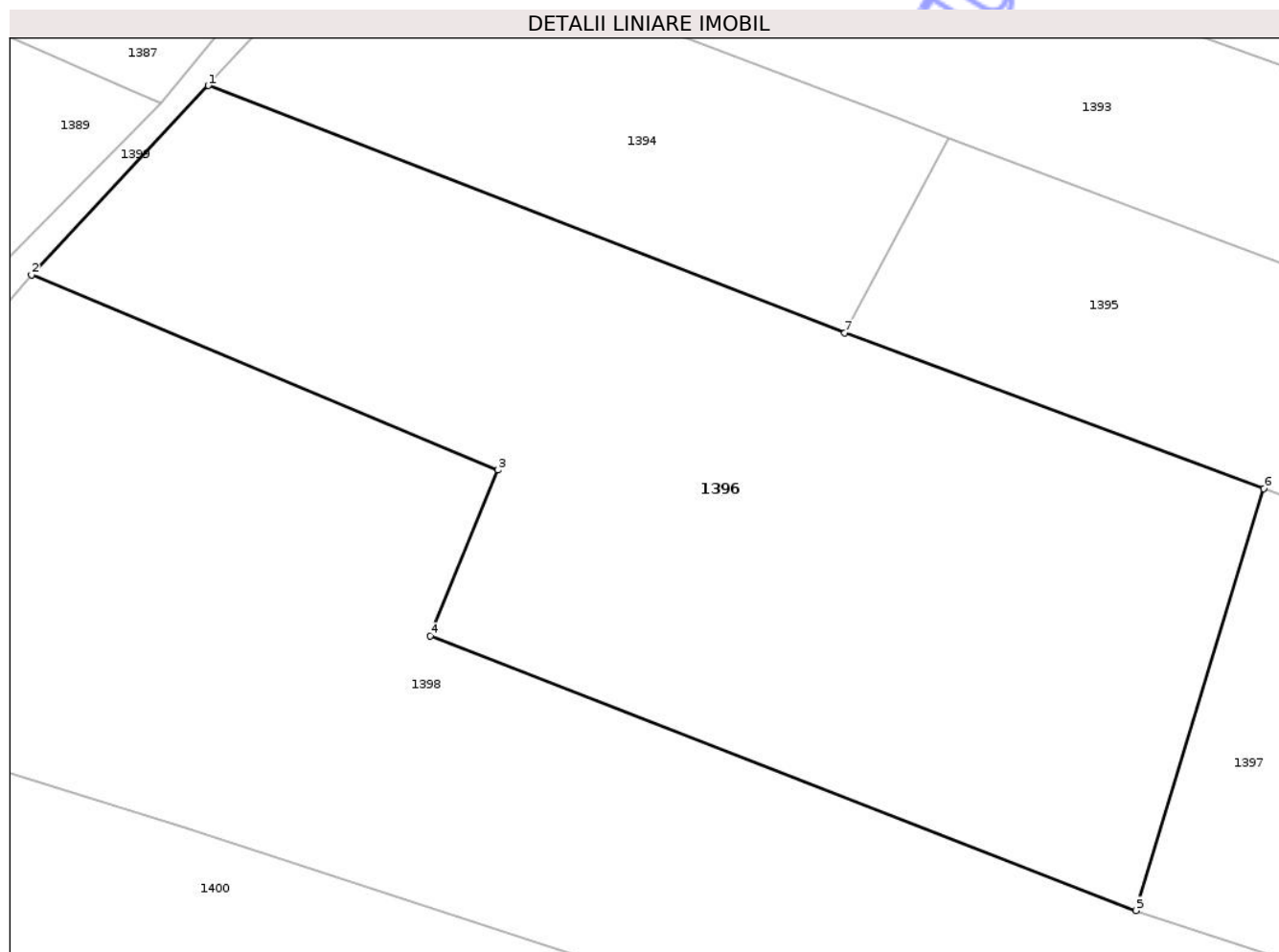
Inscrieri privind dezmembramintele dreptului de proprietate, drepturi reale de garanție și sarcini	Referințe
NU SUNT	

Anexa Nr. 1 La Partea I

Teren

Nr cadastral	Suprafața (mp)*	Observații / Referințe
	1.378	

* Suprafața este determinată în planul de proiecție Stereo 70.



Date referitoare la teren

Crt	Categorie folosință	Intra vilan	Suprafața (mp)	Tarla	Parcelă	Nr. topo	Observații / Referințe
1	arabil	NU	1.378	41	2315	-	

Lungime Segmente

1) Valorile lungimilor segmentelor sunt obținute din proiecție în plan.

Punct început	X / Y	Punct sfârșit	X / Y	Lungime segment (** (m)
1	379.219,77 372.695,368	2	379.209,809 372.684,694	14.6
2	379.209,809 372.684,694	3	379.236,098 372.673,712	28.49
3	379.236,098 372.673,712	4	379.232,275 372.664,362	10.101
4	379.232,275 372.664,362	5	379.272,059 372.648,906	42.681
5	379.272,059 372.648,906	6	379.279,254 372.672,665	24.825

Punct început	X / Y	Punct sfârșit	X / Y	Lungime segment (** (m)
6	379.279,254 372.672,665	7	379.255,646 372.681,43	25.182
7	379.255,646 372.681,43	1	379.219,77 372.695,368	38.488

** Lungimile segmentelor sunt determinate în planul de proiecție Stereo 70 și sunt rotunjite la 1 milimetru.

*** Distanța dintre puncte este formată din segmente cumulate ce sunt mai mici decât valoarea 1 milimetru.

Neutilizabil în Circuitul Civil

**DATE DESPRE IMOBILUL NR. 1397**

Oficiul de Cadastru și Publicitate Imobiliară GORJ
Biroul de Cadastru și Publicitate Imobiliară Targu Jiu

A. Partea I. Descrierea imobilului

TEREN Extravilan

Adresa: Jud. Gorj

Nr. Crt	Nr cadastral Nr. topografic	Suprafața* (mp)	Observații / Referințe
A1		3.369	Sector cadastral:14 Teren neimprejmuit;

B. Partea II. Proprietari și acte

Inscrieri privitoare la dreptul de proprietate și alte drepturi reale	Referințe
0 / 02/02/2026	
Act Normativ nr. 7, din 13/03/1996 emis de Parlamentul României (art. 13, alin. 1);	
B1	A1
Intabulare, drept de PROPRIETATE, dobândit prin Lege, cota actuala 1/1	
1) NEIDENTIFICAT NEIDENTIFICAT	
/	
Act Administrativ nr. 491, din 28/01/2026 emis de PRIMARIA SAULESTI;	
B2	A1
Se notează posesia faptică în favoarea lui FURNIGEL TEODORA	
1) FURNIGEL TEODORA	

C. Partea III. SARCINI .

Inscrieri privind dezmembramintele dreptului de proprietate, drepturi reale de garanție și sarcini	Referințe
NU SUNT	

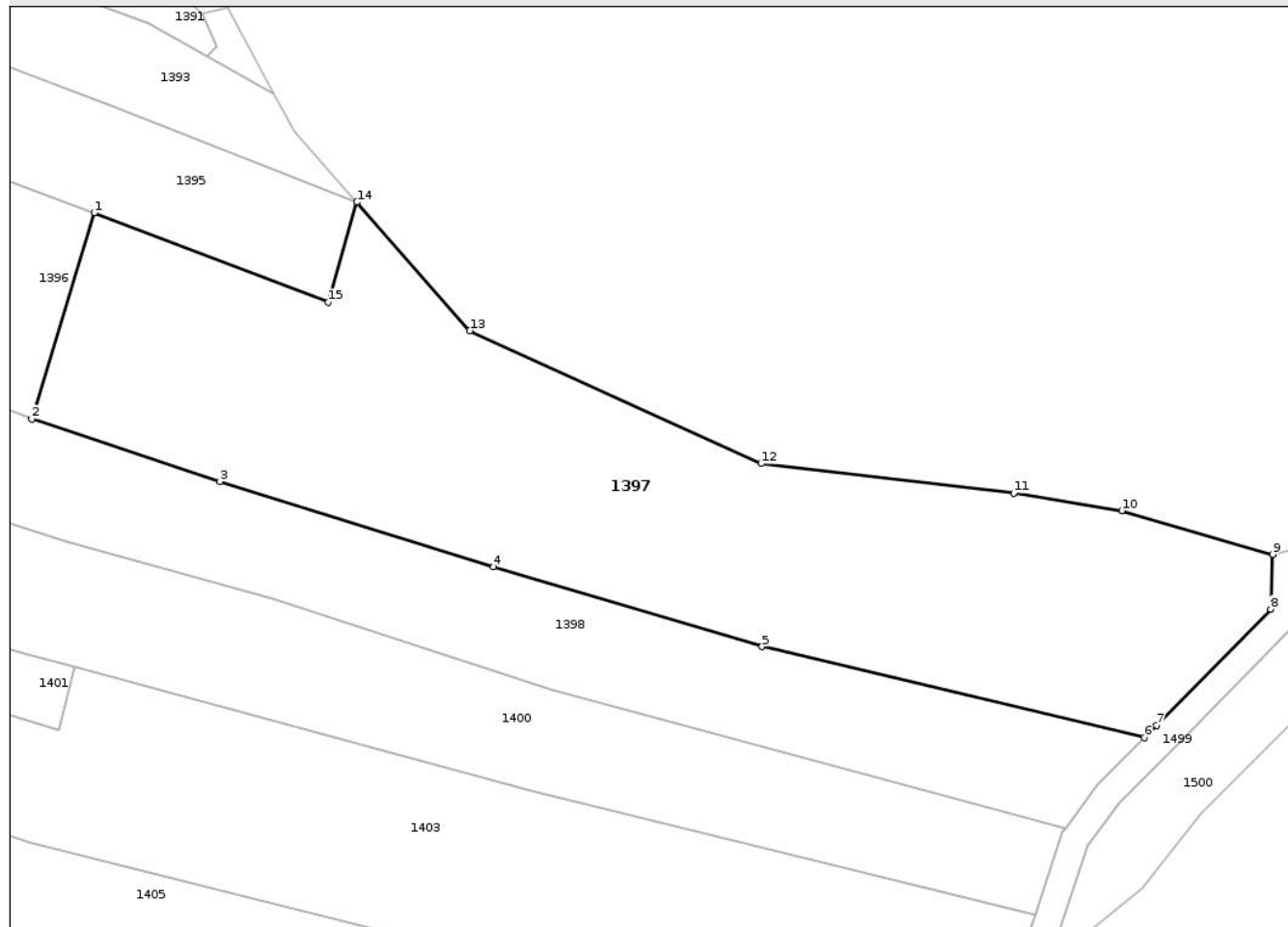
Anexa Nr. 1 La Partea I

Teren

Nr cadastral	Suprafața (mp)*	Observații / Referințe
	3.369	

* Suprafața este determinată în planul de proiecție Stereo 70.

DETALII LINIARE IMOBIL



Date referitoare la teren

Crt	Categorie folosință	Intra vilan	Suprafața (mp)	Tarla	Parcelă	Nr. topo	Observații / Referințe
1	arabil	NU	3.369	41	2314	-	

Lungime Segmente

1) Valorile lungimilor segmentelor sunt obținute din proiecție în plan.

Punct început	X / Y	Punct sfârșit	X / Y	Lungime segment (** (m)
1	379.279,254 372.672,665	2	379.272,059 372.648,906	24.825
2	379.272,059 372.648,906	3	379.293,745 372.641,714	22.847
3	379.293,745 372.641,714	4	379.325,313 372.631,861	33.07
4	379.325,313 372.631,861	5	379.356,299 372.622,678	32.318
5	379.356,299 372.622,678	6	379.400,392 372.612,22	45.316

Punct început	X / Y	Punct sfârșit	X / Y	Lungime segment (** (m)
6	379.400,392 372.612,22	7	379.401,794 372.613,618	1.98
7	379.401,794 372.613,618	8	379.414,953 372.627,013	18.777
8	379.414,953 372.627,013	9	379.415,183 372.633,304	6.295
9	379.415,183 372.633,304	10	379.397,781 372.638,347	18.118
10	379.397,781 372.638,347	11	379.385,32 372.640,376	12.625
11	379.385,32 372.640,376	12	379.356,188 372.643,773	29.329
12	379.356,188 372.643,773	13	379.322,575 372.659,107	36.945
13	379.322,575 372.659,107	14	379.309,564 372.673,909	19.708
14	379.309,564 372.673,909	15	379.306,264 372.662,372	12.0
15	379.306,264 372.662,372	1	379.279,254 372.672,665	28.905

** Lungimile segmentelor sunt determinate în planul de proiecție Stereo 70 și sunt rotunjite la 1 milimetru.

*** Distanța dintre puncte este formată din segmente cumulate ce sunt mai mici decât valoarea 1 milimetru.

**DATE DESPRE IMOBILUL NR. 1398**

Oficiul de Cadastru și Publicitate Imobiliară GORJ
Biroul de Cadastru și Publicitate Imobiliară Targu Jiu

A. Partea I. Descrierea imobilului

TEREN Extravilan

Adresa: Jud. Gorj

Nr. Crt	Nr cadastral Nr. topografic	Suprafața* (mp)	Observații / Referințe
A1		2.946	Sector cadastral:14 Teren neimprejmuit;

B. Partea II. Proprietari și acte

Inscrieri privitoare la dreptul de proprietate și alte drepturi reale	Referințe
0 / 02/02/2026	
Act Normativ nr. 7, din 13/03/1996 emis de Parlamentul Romaniei (art. 13, alin. 1);	
B1	A1
Intabulare, drept de PROPRIETATE, dobandit prin Lege, cota actuala 1/1 1) NEIDENTIFICAT NEIDENTIFICAT	
/	
Act Administrativ nr. 492, din 28/01/2026 emis de PRIMARIA SAULESTI;	
B2	A1
Se notează posesia faptică în favoarea lui MUSTAȚĂ RAUL-ALIN 1) MUSTAȚĂ RAUL-ALIN	

C. Partea III. SARCINI .

Inscrieri privind dezmembramintele dreptului de proprietate, drepturi reale de garanție și sarcini	Referințe
NU SUNT	

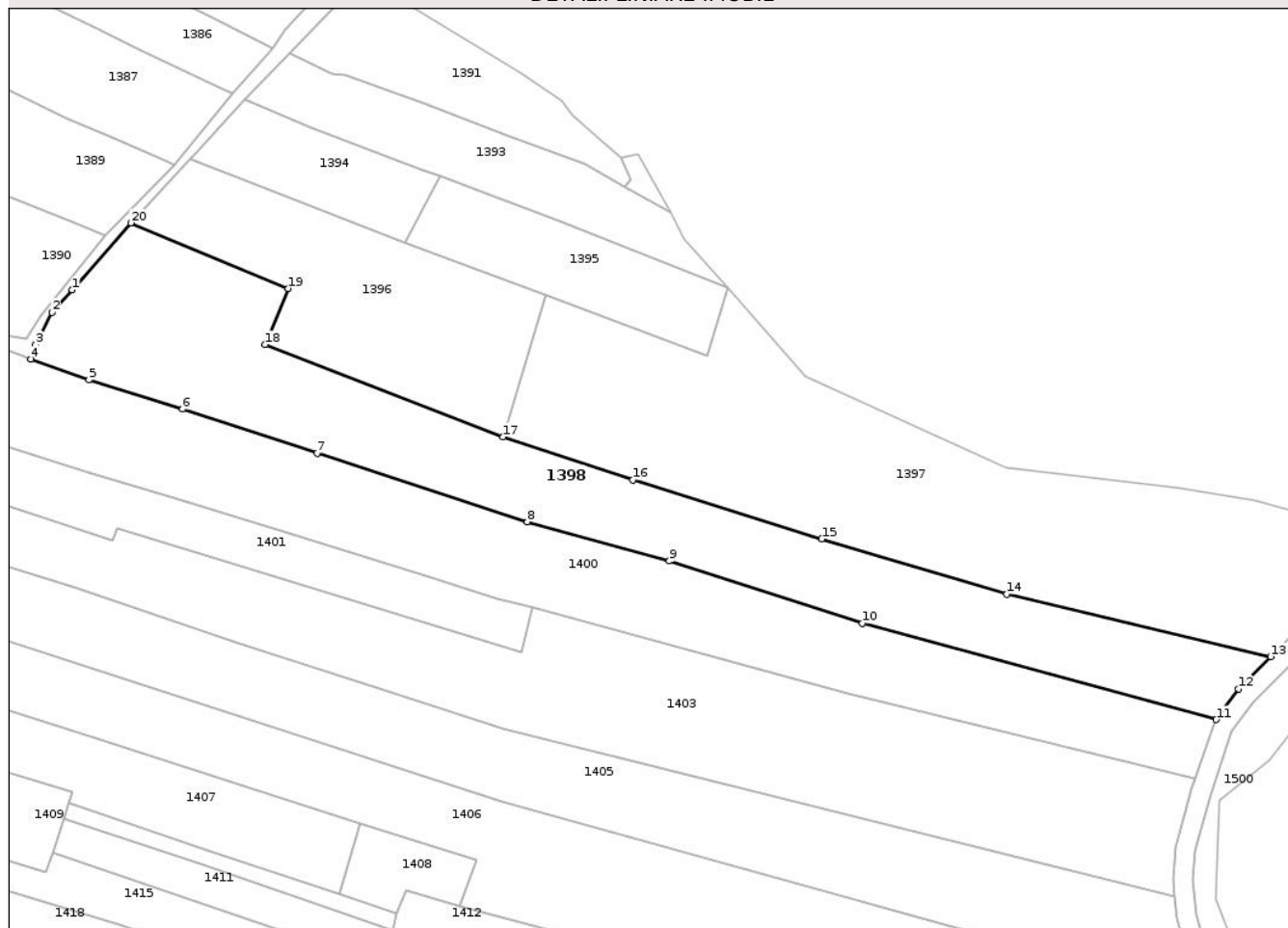
Anexa Nr. 1 La Partea I

Teren

Nr cadastral	Suprafața (mp)*	Observații / Referințe
	2.946	

* Suprafața este determinată în planul de proiecție Stereo 70.

DETALII LINIARE IMOBIL



Date referitoare la teren

Crt	Categorie folosință	Intravilan	Suprafața (mp)	Tarla	Parcelă	Nr. topo	Observații / Referințe
1	arabil	NU	2.946	41	2316,2317,2320,2318	-	

Lungime Segmente

1) Valorile lungimilor segmentelor sunt obținute din proiecție în plan.

Punct început	X / Y	Punct sfârșit	X / Y	Lungime segment (** (m)
1	379.200,007 372.673,47	2	379.196,595 372.669,721	5.069
2	379.196,595 372.669,721	3	379.193,918 372.664,344	6.007
3	379.193,918 372.664,344	4	379.193,092 372.661,918	2.563
4	379.193,092 372.661,918	5	379.202,824 372.658,458	10.328
5	379.202,824 372.658,458	6	379.218,465 372.653,579	16.384

Punct început	X / Y	Punct sfârșit	X / Y	Lungime segment (** (m)
6	379.218,465 372.653,579	7	379.240,937 372.646,213	23.648
7	379.240,937 372.646,213	8	379.276,058 372.634,733	36.95
8	379.276,058 372.634,733	9	379.299,84 372.628,177	24.669
9	379.299,84 372.628,177	10	379.332,091 372.617,741	33.897
10	379.332,091 372.617,741	11	379.391,265 372.601,679	61.315
11	379.391,265 372.601,679	12	379.394,973 372.606,819	6.338
12	379.394,973 372.606,819	13	379.400,392 372.612,22	7.651
13	379.400,392 372.612,22	14	379.356,299 372.622,678	45.316
14	379.356,299 372.622,678	15	379.325,313 372.631,861	32.318
15	379.325,313 372.631,861	16	379.293,745 372.641,714	33.07
16	379.293,745 372.641,714	17	379.272,059 372.648,906	22.847
17	379.272,059 372.648,906	18	379.232,275 372.664,362	42.681
18	379.232,275 372.664,362	19	379.236,098 372.673,712	10.101
19	379.236,098 372.673,712	20	379.209,809 372.684,694	28.49
20	379.209,809 372.684,694	1	379.200,007 372.673,47	14.902

** Lungimile segmentelor sunt determinate în planul de proiecție Stereo 70 și sunt rotunjite la 1 milimetru.

*** Distanța dintre puncte este formată din segmente cumulate ce sunt mai mici decât valoarea 1 milimetru.

**DATE DESPRE IMOBILUL NR. 1400**

Oficiul de Cadastru și Publicitate Imobiliară GORJ
Biroul de Cadastru și Publicitate Imobiliară Targu Jiu

A. Partea I. Descrierea imobilului

TEREN Necunoscut

Adresa: Loc. Purcaru, Jud. Gorj

Nr. Crt	Nr cadastral Nr. topografic	Suprafața* (mp)	Observații / Referințe
A1		3.454	Sector cadastral:14 Teren neimprejmuit;

B. Partea II. Proprietari și acte

Inscrieri privitoare la dreptul de proprietate și alte drepturi reale	Referințe
0 / 02/02/2026	
Act Normativ nr. 7, din 13/03/1996 emis de Parlamentul României (art. 13, alin. 1);	
B1	A1
Intabulare, drept de PROPRIETATE, dobândit prin Lege, cota actuala 1/1 1) NEIDENTIFICAT NEIDENTIFICAT	
/	
Act Administrativ nr. 494, din 04/02/2026 emis de PRIMARIA SAULESTI;	
B2	A1
Se notează posesia faptică în favoarea lui CURELEA NISTOR 1) CURELEA NISTOR	

C. Partea III. SARCINI .

Inscrieri privind dezmembramintele dreptului de proprietate, drepturi reale de garanție și sarcini	Referințe
NU SUNT	

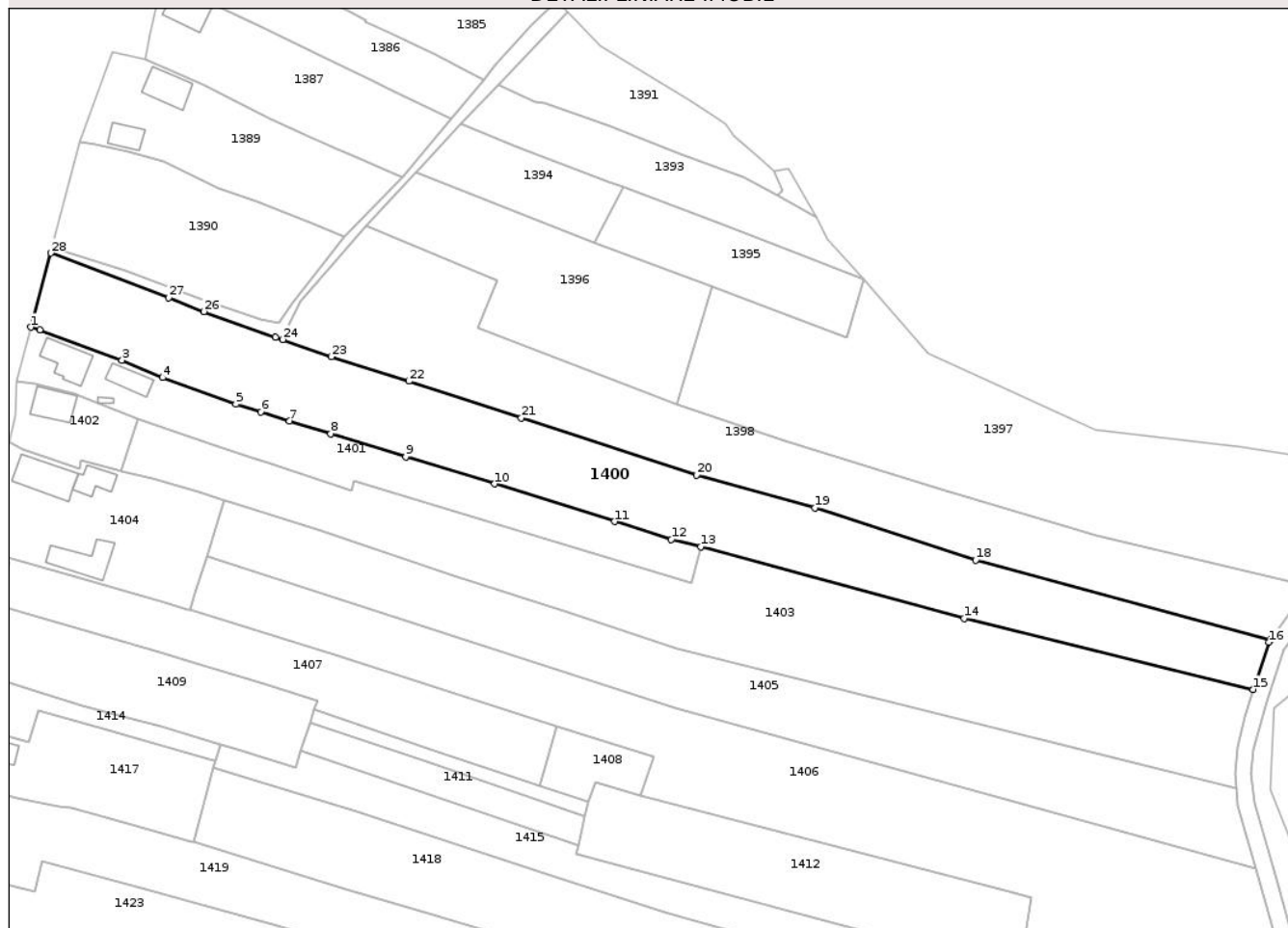
Anexa Nr. 1 La Partea I

Teren

Nr cadastral	Suprafața (mp)*	Observații / Referințe
	3.454	

* Suprafața este determinată în planul de proiecție Stereo 70.

DETALII LINIARE IMOBIL



Date referitoare la teren

Crt	Categorie folosință	Intravilan	Suprafața (mp)	Tarla	Parcelă	Nr. topo	Observații / Referințe
1	vie	DA	740	41	2322	-	
2	livada	NU	1.300	41	2321	-	
3	arabil	NU	1.414	41	2319,2323	-	

Lungime Segmente

1) Valorile lungimilor segmentelor sunt obținute din proiecție în plan.

Punct început	X / Y	Punct sfârșit	X / Y	Lungime segment (** (m))
1	379.142,569 372.664,402	2	379.144,344 372.663,794	1.876
3	379.160,891 372.657,796	4	379.169,046 372.654,293	8.876
5	379.183,677 372.648,954	6	379.188,7 372.647,377	5.265
7	379.194,442 372.645,574	8	379.202,705 372.643,024	8.648

Punct început	X / Y	Punct sfârșit	X / Y	Lungime segment (** (m))
2	379.144,344 372.663,794	3	379.160,891 372.657,796	17.601
4	379.169,046 372.654,293	5	379.183,677 372.648,954	15.575
6	379.188,7 372.647,377	7	379.194,442 372.645,574	6.018
8	379.202,705 372.643,024	9	379.217,762 372.638,431	15.742

Punct început	X / Y	Punct sfârșit	X / Y	Lungime segment (** (m))
9	379.217,762 372.638,431	10	379.235,614 372.632,983	18.665
11	379.259,65 372.625,447	12	379.271,047 372.621,884	11.941
13	379.276,939 372.620,385	14	379.329,742 372.606,049	54.715
15	379.387,764 372.591,803	16	379.390,952 372.601,246	9.967
17	379.391,265 372.601,679	18	379.332,091 372.617,741	61.315
19	379.299,84 372.628,177	20	379.276,058 372.634,733	24.669
21	379.240,937 372.646,213	22	379.218,465 372.653,579	23.648
23	379.202,824 372.658,458	24	379.193,092 372.661,918	10.328
25	379.191,672 372.662,422	26	379.177,302 372.667,531	15.251
27	379.170,247 372.670,283	28	379.146,604 372.679,249	25.286

Punct început	X / Y	Punct sfârșit	X / Y	Lungime segment (** (m))
10	379.235,614 372.632,983	11	379.259,65 372.625,447	25.19
12	379.271,047 372.621,884	13	379.276,939 372.620,385	6.08
14	379.329,742 372.606,049	15	379.387,764 372.591,803	59.746
16	379.390,952 372.601,246	17	379.391,265 372.601,679	0.534
18	379.332,091 372.617,741	19	379.299,84 372.628,177	33.897
20	379.276,058 372.634,733	21	379.240,937 372.646,213	36.95
22	379.218,465 372.653,579	23	379.202,824 372.658,458	16.384
24	379.193,092 372.661,918	25	379.191,672 372.662,422	1.507
26	379.177,302 372.667,531	27	379.170,247 372.670,283	7.573
28	379.146,604 372.679,249	1	379.142,569 372.664,402	15.386

** Lungimile segmentelor sunt determinate în planul de proiecție Stereo 70 și sunt rotunjite la 1 milimetru.

*** Distanța dintre puncte este formată din segmente cumulate ce sunt mai mici decât valoarea 1 milimetru.

**DATE DESPRE IMOBILUL NR. 1402**

Oficiul de Cadastru și Publicitate Imobiliară GORJ
Biroul de Cadastru și Publicitate Imobiliară Targu Jiu

A. Partea I. Descrierea imobilului

TEREN Intravilan

Adresa: Loc. Purcaru, Jud. Gorj

Nr. Crt	Nr cadastral Nr. topografic	Suprafața* (mp)	Observații / Referințe
A1	37570	305	Sector cadastral:14 Teren imprejmuit;

Construcții

Crt	Nr cadastral Nr. topografic	Adresa	Observații / Referințe
A1.1	37570-C1	Loc. Purcaru, Jud. Gorj	Nr. niveluri:1; S. construita la sol:46 mp; S. construita desfasurata:46 mp; Supr. desf.=46mp, locuinta P, construita din caramida,acoperita cu tigla.

B. Partea II. Proprietari și acte

Inscrieri privitoare la dreptul de proprietate și alte drepturi reale	Referințe
67382 / 10/05/2023	
Act Notarial nr. 787, din 10/05/2023 emis de Ciobanu Valerica Cezarina;	
B2	A1, A1.1
Intabulare, drept de PROPRIETATEcu titlu de drept donație, dobandit prin Conventie, cota actuala 1/1 1) BUȘULETE ION-CĂTĂLIN, bun propriu	

C. Partea III. SARCINI .

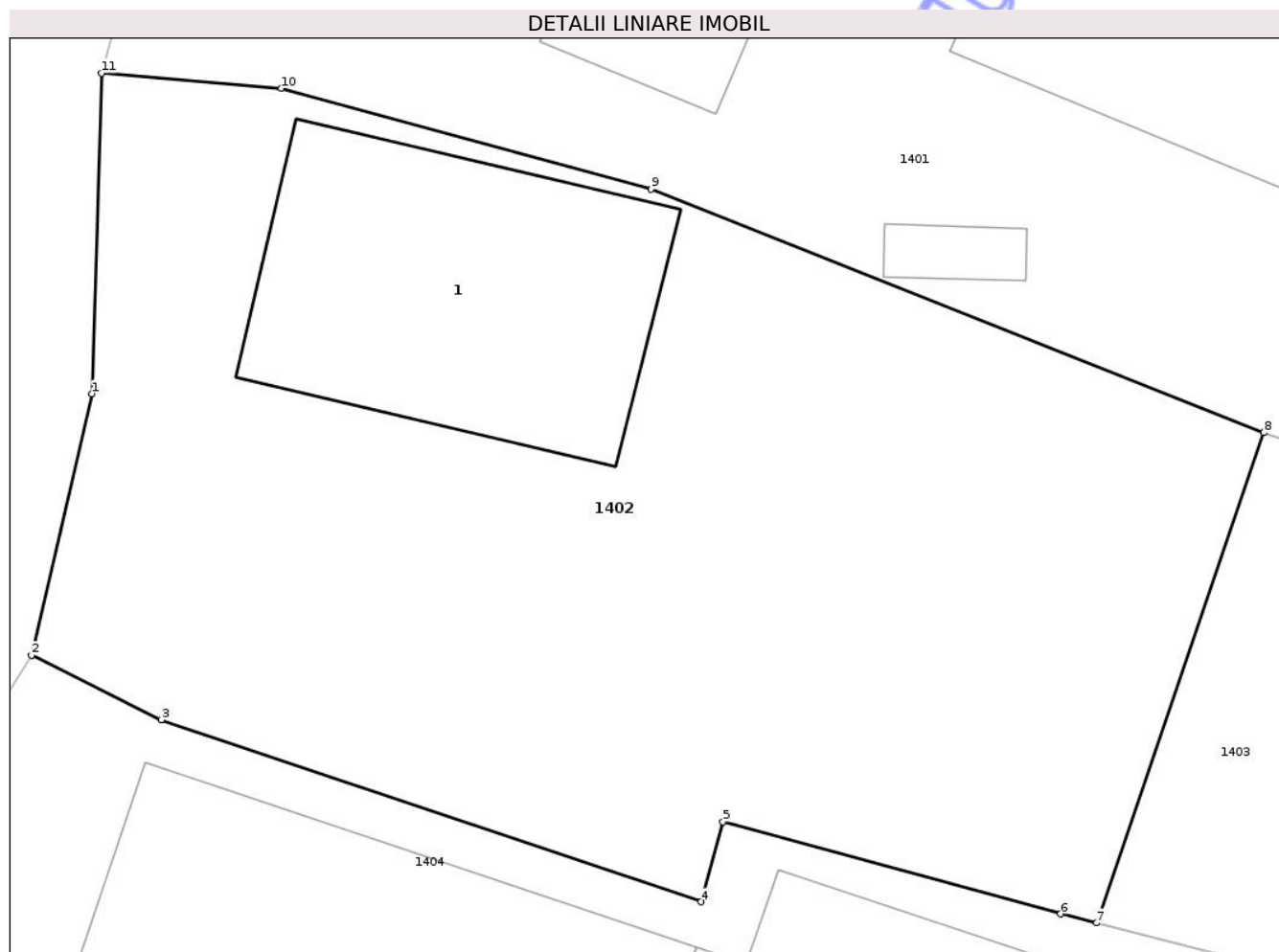
Inscrieri privind dezmembramintele dreptului de proprietate, drepturi reale de garanție și sarcini	Referințe
NU SUNT	

Anexa Nr. 1 La Partea I

Teren

Nr cadastral	Suprafața (mp)*	Observații / Referințe
37570	305	

* Suprafața este determinată în planul de proiecție Stereo 70.



Date referitoare la teren

Crt	Categorie folosință	Intra vilan	Suprafața (mp)	Tarla	Parcelă	Nr. topo	Observații / Referințe
1	curti constructii	DA	305	13	361	-	

Date referitoare la construcții

Crt	Număr	Destinație construcție	Supraf. (mp)	Situație juridică	Observații / Referințe
A1.1	37570-C1	construcții de locuințe	46	Cu acte	Nr. niveluri:1; S. construita la sol:46 mp; S. construita desfasurata:46 mp; Supr. desf. =46mp, locuinta P,construita din caramida, acoperita cu tigla.

Lungime Segmente

1) Valorile lungimilor segmentelor sunt obținute din proiecție în plan.

Punct început	X / Y	Punct sfârșit	X / Y	Lungime segment (** (m))
1	379.139,499 372.646,741	2	379.138,23 372.641,255	5.631
2	379.138,23 372.641,255	3	379.140,95 372.639,905	3.037
3	379.140,95 372.639,905	4	379.152,272 372.636,087	11.948

Punct început	X / Y	Punct sfârșit	X / Y	Lungime segment (** (m)
4	379.152,272 372.636,087	5	379.152,73 372.637,768	1.742
5	379.152,73 372.637,768	6	379.159,813 372.635,836	7.341
6	379.159,813 372.635,836	7	379.160,566 372.635,645	0.776
7	379.160,566 372.635,645	8	379.164,073 372.645,924	10.861
8	379.164,073 372.645,924	9	379.151,226 372.651,023	13.823
9	379.151,226 372.651,023	10	379.143,472 372.653,139	8.037
10	379.143,472 372.653,139	11	379.139,698 372.653,46	3.787
11	379.139,698 372.653,46	1	379.139,499 372.646,741	6.721

** Lungimile segmentelor sunt determinate în planul de proiecție Stereo 70 și sunt rotunjite la 1 milimetru.

*** Distanța dintre puncte este formată din segmente cumulate ce sunt mai mici decât valoarea 1 milimetru.

**DATE DESPRE IMOBILUL NR. 1403**

Oficiul de Cadastru și Publicitate Imobiliară GORJ
Biroul de Cadastru și Publicitate Imobiliară Targu Jiu

A. Partea I. Descrierea imobilului

TEREN Necunoscut

Adresa: Loc. Purcaru, Jud. Gorj

Nr. Crt	Nr cadastral Nr. topografic	Suprafața* (mp)	Observații / Referințe
A1		3.636	Sector cadastral:14 Teren neimprejmuit;

B. Partea II. Proprietari și acte

Inscrieri privitoare la dreptul de proprietate și alte drepturi reale	Referințe
0 / 02/02/2026	
Act Normativ nr. 7, din 13/03/1996 emis de Parlamentul României (art. 13, alin. 1);	
B1	A1
Intabulare, drept de PROPRIETATE, dobândit prin Lege, cota actuala 1/1	
1) NEIDENTIFICAT NEIDENTIFICAT	
/	
Act Administrativ nr. 495, din 28/01/2026 emis de PRIMARIA SAULESTI;	
B2	A1
Se notează posesia faptică în favoarea lui BUȘULETE LIVIA	
1) BUȘULETE LIVIA	

C. Partea III. SARCINI .

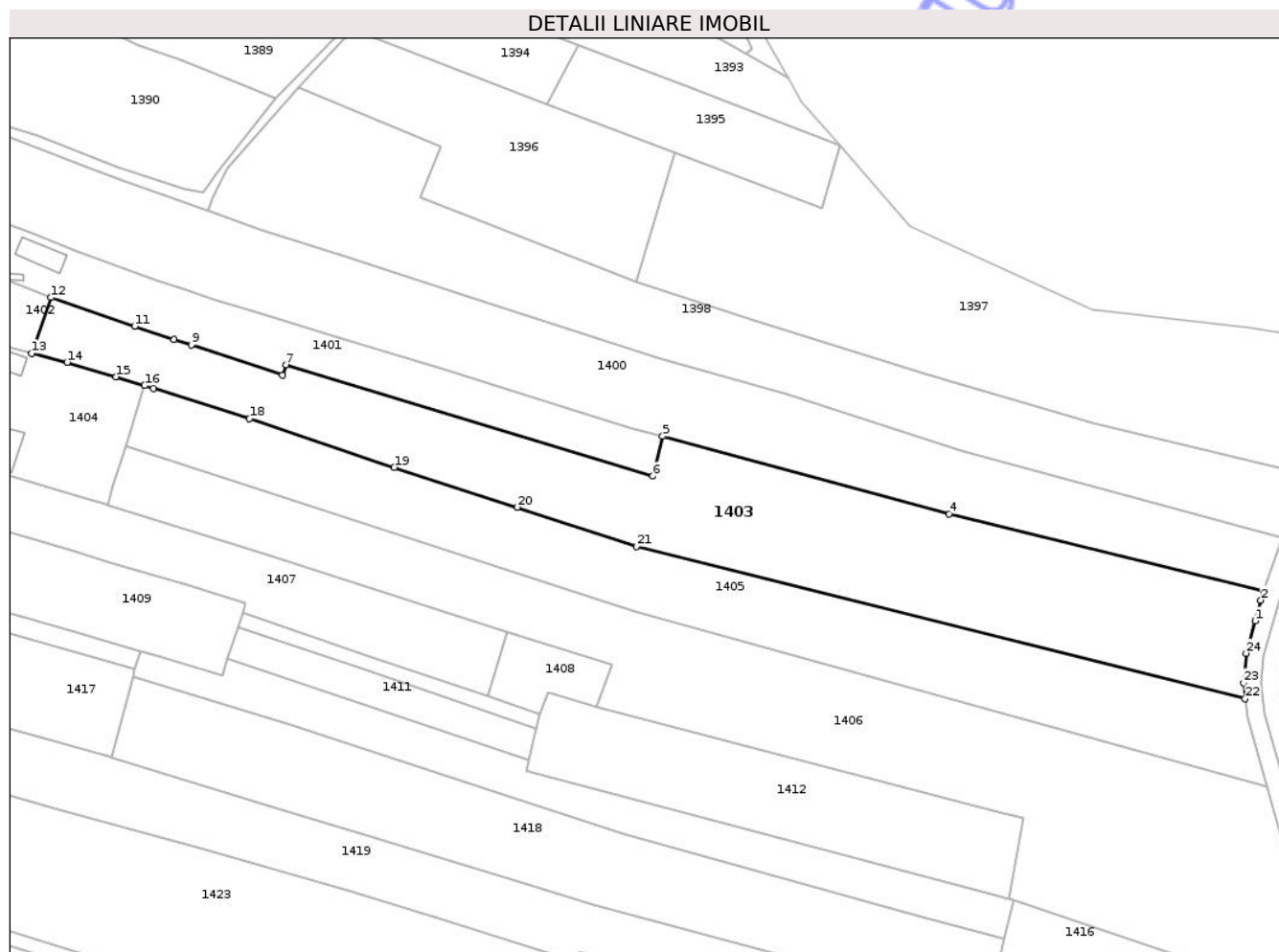
Inscrieri privind dezmembramintele dreptului de proprietate, drepturi reale de garanție și sarcini	Referințe
NU SUNT	

Anexa Nr. 1 La Partea I

Teren

Nr cadastral	Suprafața (mp)*	Observații / Referințe
	3.636	

* Suprafața este determinată în planul de proiecție Stereo 70.



Date referitoare la teren

Crt	Categorie folosință	Intra vilan	Suprafața (mp)	Tarla	Parcelă	Nr. topo	Observații / Referințe
1	vie	DA	241	41	2329	-	
2	vie	NU	506	41	2328,2327	-	
3	arabil	NU	2.889	41	2324/1, 2325/1, 2323/1,2524	-	

Lungime Segmente

1) Valorile lungimilor segmentelor sunt obținute din proiecție în plan.

Punct început	X / Y	Punct sfârșit	X / Y	Lungime segment (** (m)
1	379.386,165 372.586,344	2	379.387,21 372.590,161	3.958
3	379.387,764 372.591,803	4	379.329,742 372.606,049	59.746
5	379.276,939 372.620,385	6	379.275,121 372.613,01	7.595

Punct început	X / Y	Punct sfârșit	X / Y	Lungime segment (** (m)
2	379.387,21 372.590,161	3	379.387,764 372.591,803	1.733
4	379.329,742 372.606,049	5	379.276,939 372.620,385	54.715
6	379.275,121 372.613,01	7	379.207,464 372.633,557	70.708

Punct început	X / Y	Punct sfârșit	X / Y	Lungime segment (** (m)
7	379.207,464 372.633,557	8	379.206,818 372.631,664	2.0
9	379.190,056 372.637,183	10	379.186,856 372.638,229	3.367
11	379.179,547 372.640,618	12	379.164,073 372.645,924	16.358
13	379.160,566 372.635,645	14	379.167,094 372.633,985	6.736
15	379.176,15 372.631,323	16	379.181,388 372.629,681	5.489
17	379.183,084 372.629,149	18	379.200,729 372.623,617	18.492
19	379.227,419 372.614,65	20	379.250,132 372.607,281	23.878
21	379.272,053 372.600,061	22	379.384,35 372.572,05	115.738
23	379.384,055 372.574,936	24	379.384,527 372.580,36	5.444

Punct început	X / Y	Punct sfârșit	X / Y	Lungime segment (** (m)
8	379.206,818 372.631,664	9	379.190,056 372.637,183	17.647
10	379.186,856 372.638,229	11	379.179,547 372.640,618	7.689
12	379.164,073 372.645,924	13	379.160,566 372.635,645	10.861
14	379.167,094 372.633,985	15	379.176,15 372.631,323	9.439
16	379.181,388 372.629,681	17	379.183,084 372.629,149	1.777
18	379.200,729 372.623,617	19	379.227,419 372.614,65	28.156
20	379.250,132 372.607,281	21	379.272,053 372.600,061	23.079
22	379.384,35 372.572,05	23	379.384,055 372.574,936	2.901
24	379.384,527 372.580,36	1	379.386,165 372.586,344	6.204

** Lungimile segmentelor sunt determinate în planul de proiecție Stereo 70 și sunt rotunjite la 1 milimetru.

*** Distanța dintre puncte este formată din segmente cumulate ce sunt mai mici decât valoarea 1 milimetru.

Neutilizabil în
Civil

**DATE DESPRE IMOBILUL NR. 1405**

Oficiul de Cadastru și Publicitate Imobiliară GORJ
Biroul de Cadastru și Publicitate Imobiliară Targu Jiu

A. Partea I. Descrierea imobilului

TEREN Necunoscut

Adresa: Loc. Purcaru, Jud. Gorj

Nr. Crt	Nr cadastral Nr. topografic	Suprafața* (mp)	Observații / Referințe
A1		2.692	Sector cadastral:14 Teren neimprejmuit;

B. Partea II. Proprietari și acte

Inscrieri privitoare la dreptul de proprietate și alte drepturi reale	Referințe
0 / 02/02/2026	
Act Normativ nr. 7, din 13/03/1996 emis de Parlamentul României (art. 13, alin. 1);	
B1	A1
Intabulare, drept de PROPRIETATE, dobandit prin Lege, cota actuala 1/1 1) NEIDENTIFICAT NEIDENTIFICAT	
/	
Act Administrativ nr. 497, din 28/01/2026 emis de PRIMARIA SAULESTI;	
B2	A1
Se notează posesia faptică în favoarea lul ȘTEFĂNESCU NICOLAE 1) ȘTEFĂNESCU NICOLAE	

C. Partea III. SARCINI .

Inscrieri privind dezmembramintele dreptului de proprietate, drepturi reale de garanție și sarcini	Referințe
NU SUNT	

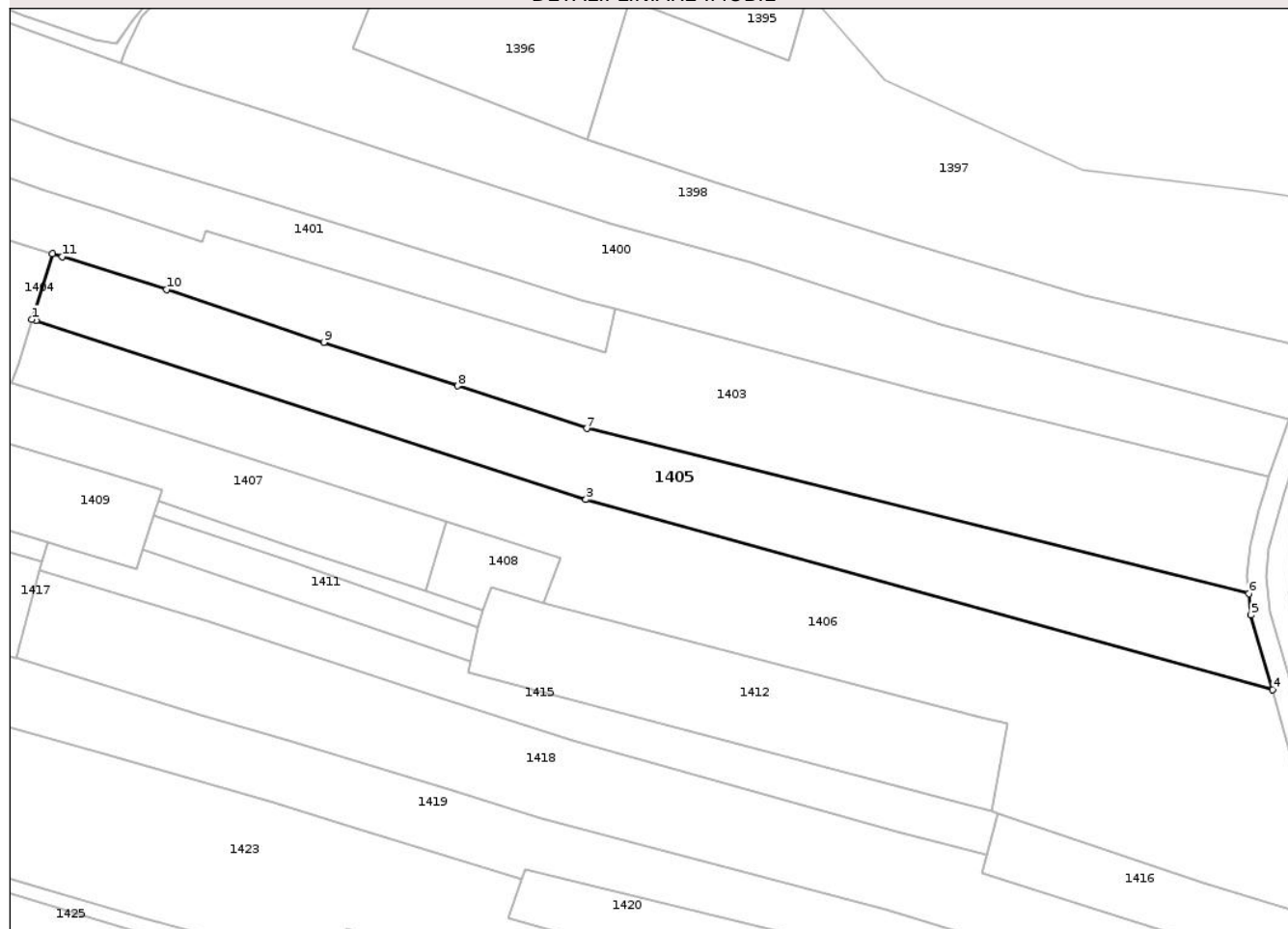
Anexa Nr. 1 La Partea I

Teren

Nr cadastral	Suprafața (mp)*	Observații / Referințe
	2.692	

* Suprafața este determinată în planul de proiecție Stereo 70.

DETALII LINIARE IMOBIL



Date referitoare la teren

Crt	Categorie folosință	Intravilan	Suprafața (mp)	Tarla	Parcelă	Nr. topo	Observații / Referințe
1	arabil	DA	15	41	2330	-	
2	arabil	NU	2.677	41	2330,2328/1, 2331	-	

Lungime Segmente

1) Valorile lungimilor segmentelor sunt obținute din proiecție în plan.

Punct început	X / Y	Punct sfârșit	X / Y	Lungime segment (** m)
1	379.177,907 372.618,529	2	379.178,581 372.618,31	0.709
2	379.178,581 372.618,31	3	379.271,89 372.588,004	98.107
3	379.271,89 372.588,004	4	379.388,39 372.555,771	120.877
4	379.388,39 372.555,771	5	379.384,718 372.568,443	13.193

Punct început	X / Y	Punct sfârșit	X / Y	Lungime segment (** (m)
5	379.384,718 372.568,443	6	379.384,35 372.572,05	3.625
6	379.384,35 372.572,05	7	379.272,053 372.600,061	115.738
7	379.272,053 372.600,061	8	379.250,132 372.607,281	23.079
8	379.250,132 372.607,281	9	379.227,419 372.614,65	23.878
9	379.227,419 372.614,65	10	379.200,729 372.623,617	28.156
10	379.200,729 372.623,617	11	379.183,084 372.629,149	18.492
11	379.183,084 372.629,149	12	379.181,388 372.629,681	1.777
12	379.181,388 372.629,681	1	379.177,907 372.618,529	11.683

** Lungimile segmentelor sunt determinate în planul de proiecție Stereo 70 și sunt rotunjite la 1 milimetru.

*** Distanța dintre puncte este formată din segmente cumulate ce sunt mai mici decât valoarea 1 milimetru.

**DATE DESPRE IMOBILUL NR. 1406**

Oficiul de Cadastru și Publicitate Imobiliară GORJ
Biroul de Cadastru și Publicitate Imobiliară Targu Jiu

A. Partea I. Descrierea imobilului

TEREN Necunoscut

Adresa: Loc. Purcaru, Jud. Gorj

Nr. Crt	Nr cadastral Nr. topografic	Suprafața* (mp)	Observații / Referințe
A1	35178	4.343	Sector cadastral:14 Teren neimprejmuit;

B. Partea II. Proprietari și acte

Inscrieri privitoare la dreptul de proprietate și alte drepturi reale	Referințe
27926 / 03/06/2011	
Act Notarial nr. 754, din 03/06/2011 emis de NP MANTA CLAUDIU;	
B1	A1
Intabulare, drept de PROPRIETATEcu titlul de drept cumpU+0103rare, dobandit prin Conventie, cota actuala 1/1	
1) ȘTEFĂNESCU NICOLAE, bun comun	

C. Partea III. SARCINI .

Inscrieri privind dezmembramintele dreptului de proprietate, drepturi reale de garanție și sarcini	Referințe
NU SUNT	

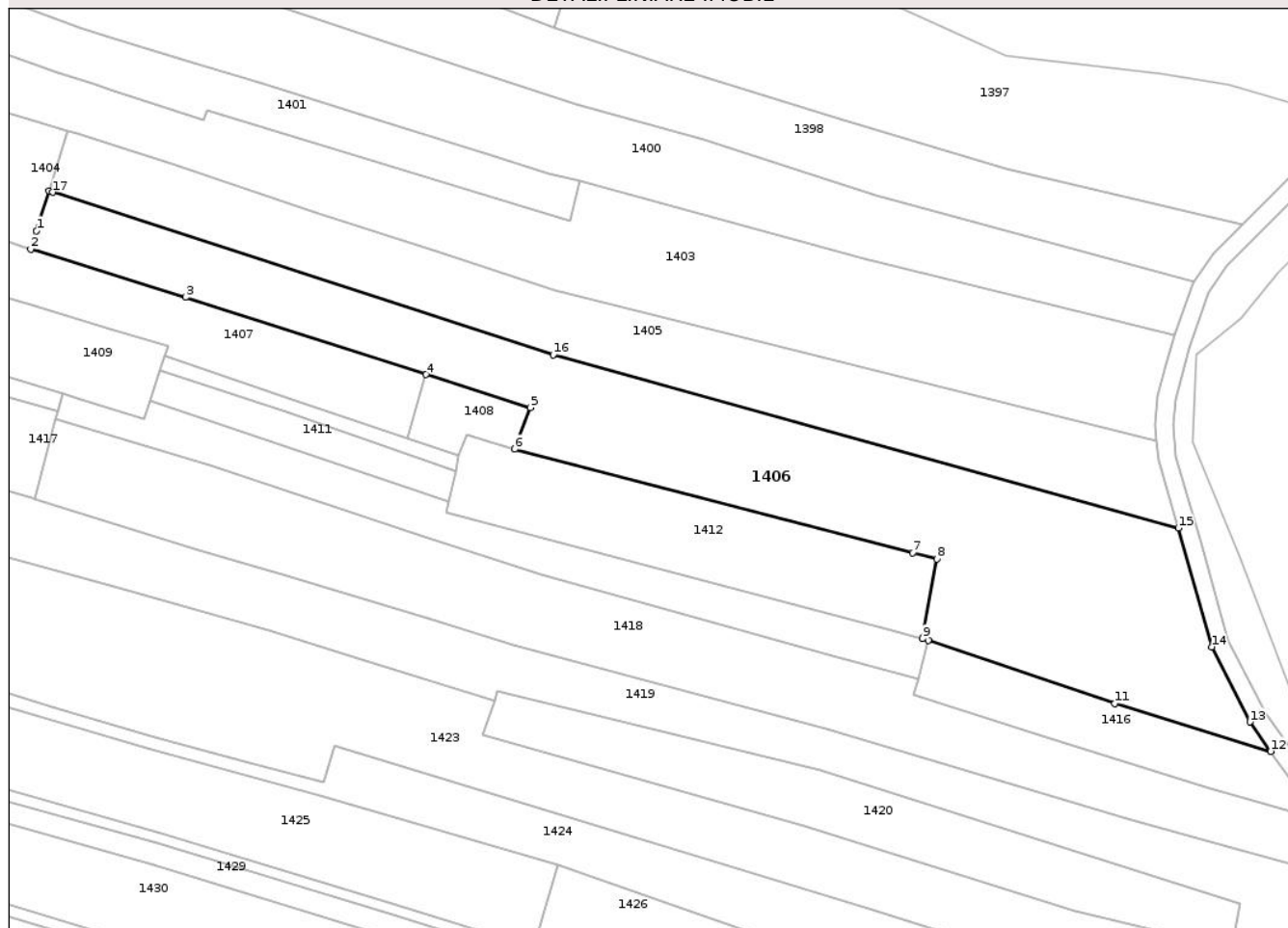
Anexa Nr. 1 La Partea I

Teren

Nr cadastral	Suprafața (mp)*	Observații / Referințe
35178	4.343	

* Suprafața este determinată în planul de proiecție Stereo 70.

DETALII LINIARE IMOBIL



Date referitoare la teren

Crt	Categorie folosință	Intra vilan	Suprafața (mp)	Tarla	Parcelă	Nr. topo	Observații / Referințe
1	vie	NU	1.113	41	2333, 2332	-	
2	arabil	NU	3.227	41	2333, 2332	-	
3	vie	DA	3	41	2333.2332	-	

Lungime Segmente

1) Valorile lungimilor segmentelor sunt obținute din proiecție în plan.

Punct început	X / Y	Punct sfârșit	X / Y	Lungime segment (** (m)
1	379.175,594 372.611,118	2	379.174,54 372.607,742	3.537
2	379.174,54 372.607,742	3	379.203,406 372.598,771	30.228
3	379.203,406 372.598,771	4	379.248,167 372.584,347	47.028
4	379.248,167 372.584,347	5	379.267,576 372.578,191	20.362

Punct început	X / Y	Punct sfârșit	X / Y	Lungime segment (** (m)
5	379.267,576 372.578,191	6	379.264,731 372.570,431	8.265
6	379.264,731 372.570,431	7	379.338,854 372.551,167	76.586
7	379.338,854 372.551,167	8	379.343,352 372.549,998	4.647
8	379.343,352 372.549,998	9	379.340,713 372.535,148	15.083
9	379.340,713 372.535,148	10	379.341,759 372.534,846	1.088
10	379.341,759 372.534,846	11	379.376,498 372.523,062	36.684
11	379.376,498 372.523,062	12	379.405,595 372.514,174	30.424
12	379.405,595 372.514,174	13	379.401,725 372.519,643	6.7
13	379.401,725 372.519,643	14	379.394,574 372.533,633	15.712
14	379.394,574 372.533,633	15	379.388,39 372.555,771	22.986
15	379.388,39 372.555,771	16	379.271,89 372.588,004	120.877
16	379.271,89 372.588,004	17	379.178,581 372.618,31	98.107
17	379.178,581 372.618,31	18	379.177,907 372.618,529	0.709
18	379.177,907 372.618,529	1	379.175,594 372.611,118	7.763

** Lungimile segmentelor sunt determinate în planul de proiecție Stereo 70 și sunt rotunjite la 1 milimetru.

*** Distanța dintre puncte este formată din segmente cumulate ce sunt mai mici decât valoarea 1 milimetru.

**DATE DESPRE IMOBILUL NR. 1408**

Oficiul de Cadastru și Publicitate Imobiliară GORJ
Biroul de Cadastru și Publicitate Imobiliară Targu Jiu

A. Partea I. Descrierea imobilului

TEREN Extravilan

Adresa: Jud. Gorj

Nr. Crt	Nr cadastral Nr. topografic	Suprafața* (mp)	Observații / Referințe
A1		210	Sector cadastral:14 Teren neimprejmuit;

B. Partea II. Proprietari și acte

Inscrieri privitoare la dreptul de proprietate și alte drepturi reale	Referințe
0 / 02/02/2026	
Act Normativ nr. 7, din 13/03/1996 emis de Parlamentul Romaniei (art. 13, alin. 1);	
B1	A1
Intabulare, drept de PROPRIETATE, dobandit prin Lege, cota actuala 1/1 1) NEIDENTIFICAT NEIDENTIFICAT	
/	
Act Administrativ nr. 500, din 28/01/2026 emis de PRIMARIA SAULESTI;	
B2	A1
Se notează posesia faptică în favoarea lul ȘTEFĂNESCU NICOLAE 1) ȘTEFĂNESCU NICOLAE	

C. Partea III. SARCINI .

Inscrieri privind dezmembramintele dreptului de proprietate, drepturi reale de garanție și sarcini	Referințe
NU SUNT	

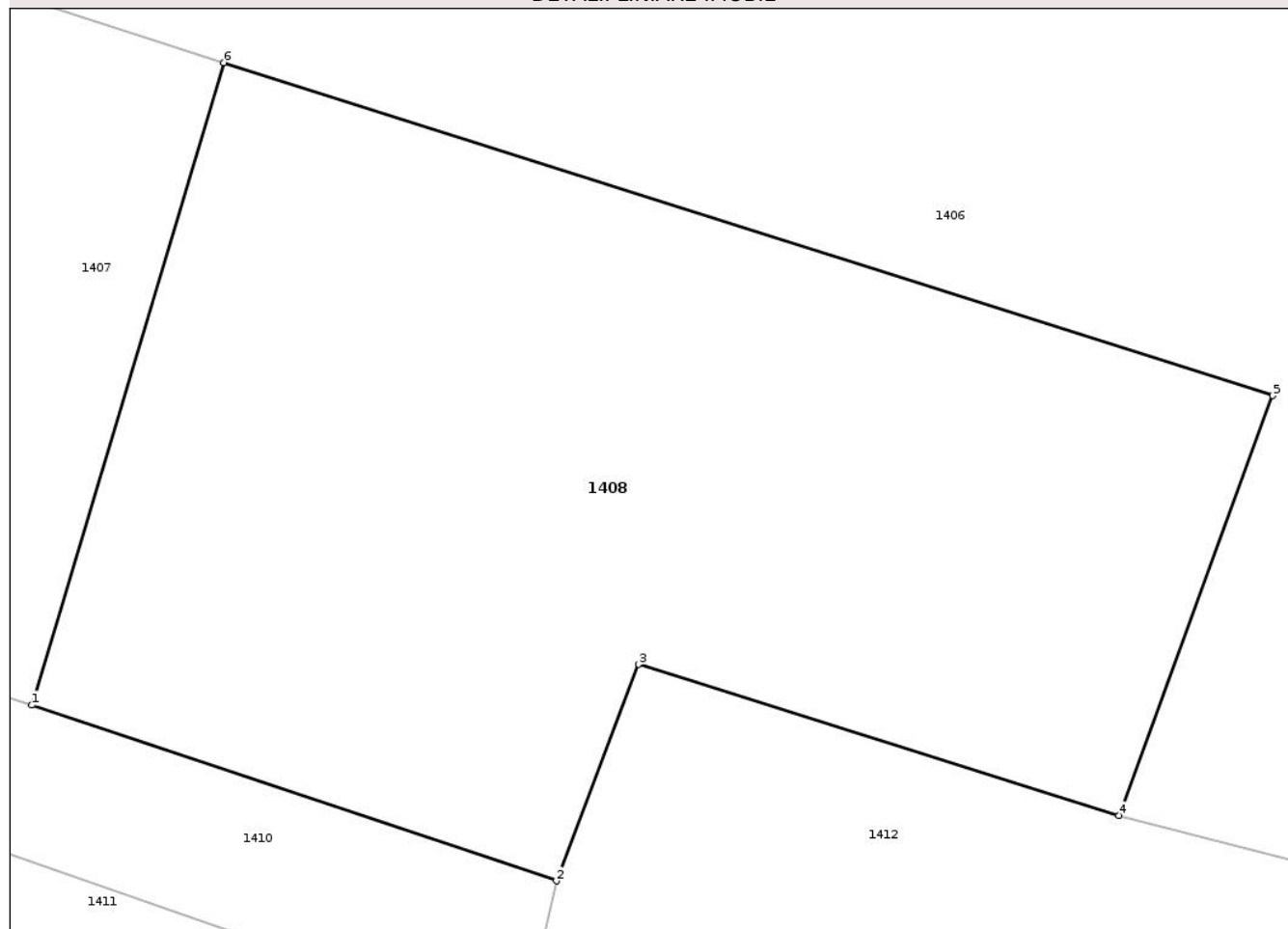
Anexa Nr. 1 La Partea I

Teren

Nr cadastral	Suprafața (mp)*	Observații / Referințe
	210	

* Suprafața este determinată în planul de proiecție Stereo 70.

DETALII LINIARE IMOBIL



Date referitoare la teren

Crt	Categorie folosință	Intra vilan	Suprafața (mp)	Tarla	Parcelă	Nr. topo	Observații / Referințe
1	arabil	NU	210	41	2334/1	-	

Lungime Segmente

1) Valorile lungimilor segmentelor sunt obținute din proiecție în plan.

Punct început	X / Y	Punct sfârșit	X / Y	Lungime segment (** (m)
1	379.244,619 372.572,468	2	379.254,323 372.569,22	10.233
2	379.254,323 372.569,22	3	379.255,85 372.573,223	4.284
3	379.255,85 372.573,223	4	379.264,731 372.570,431	9.309
4	379.264,731 372.570,431	5	379.267,576 372.578,191	8.265
5	379.267,576 372.578,191	6	379.248,167 372.584,347	20.362

Punct început	X / Y	Punct sfârșit	X / Y	Lungime segment (** (m)
6	379.248,167 372.584,347	1	379.244,619 372.572,468	12.398

** Lungimile segmentelor sunt determinate în planul de proiecție Stereo 70 și sunt rotunjite la 1 milimetru.

*** Distanța dintre puncte este formată din segmente cumulate ce sunt mai mici decât valoarea 1 milimetru.

Neutilizabil în Circuitul Civil

**DATE DESPRE IMOBILUL NR. 1410**

Oficiul de Cadastru și Publicitate Imobiliară GORJ
Biroul de Cadastru și Publicitate Imobiliară Targu Jiu

A. Partea I. Descrierea imobilului

TEREN Extravilan

Adresa: Jud. Gorj

Nr. Crt	Nr cadastral Nr. topografic	Suprafața* (mp)	Observații / Referințe
A1		155	Sector cadastral:14 Teren neimprejmuit;

B. Partea II. Proprietari și acte

Inscrieri privitoare la dreptul de proprietate și alte drepturi reale	Referințe
0 / 02/02/2026	
Act Normativ nr. 7, din 13/03/1996 emis de Parlamentul romaniei (art. 13, alin. 1);	
B1	A1
Intabulare, drept de PROPRIETATE, dobandit prin Lege, cota actuala 1/1	
1) NEIDENTIFICAT NEIDENTIFICAT	
/	
Act Administrativ nr. 501, din 28/01/2026 emis de PRIMARIA SAULESTI;	
B2	A1
Se notează posesia faptică în favoarea lul ARVATU ION	
1) ARVATU ION	

C. Partea III. SARCINI .

Inscrieri privind dezmembramintele dreptului de proprietate, drepturi reale de garanție și sarcini	Referințe
NU SUNT	

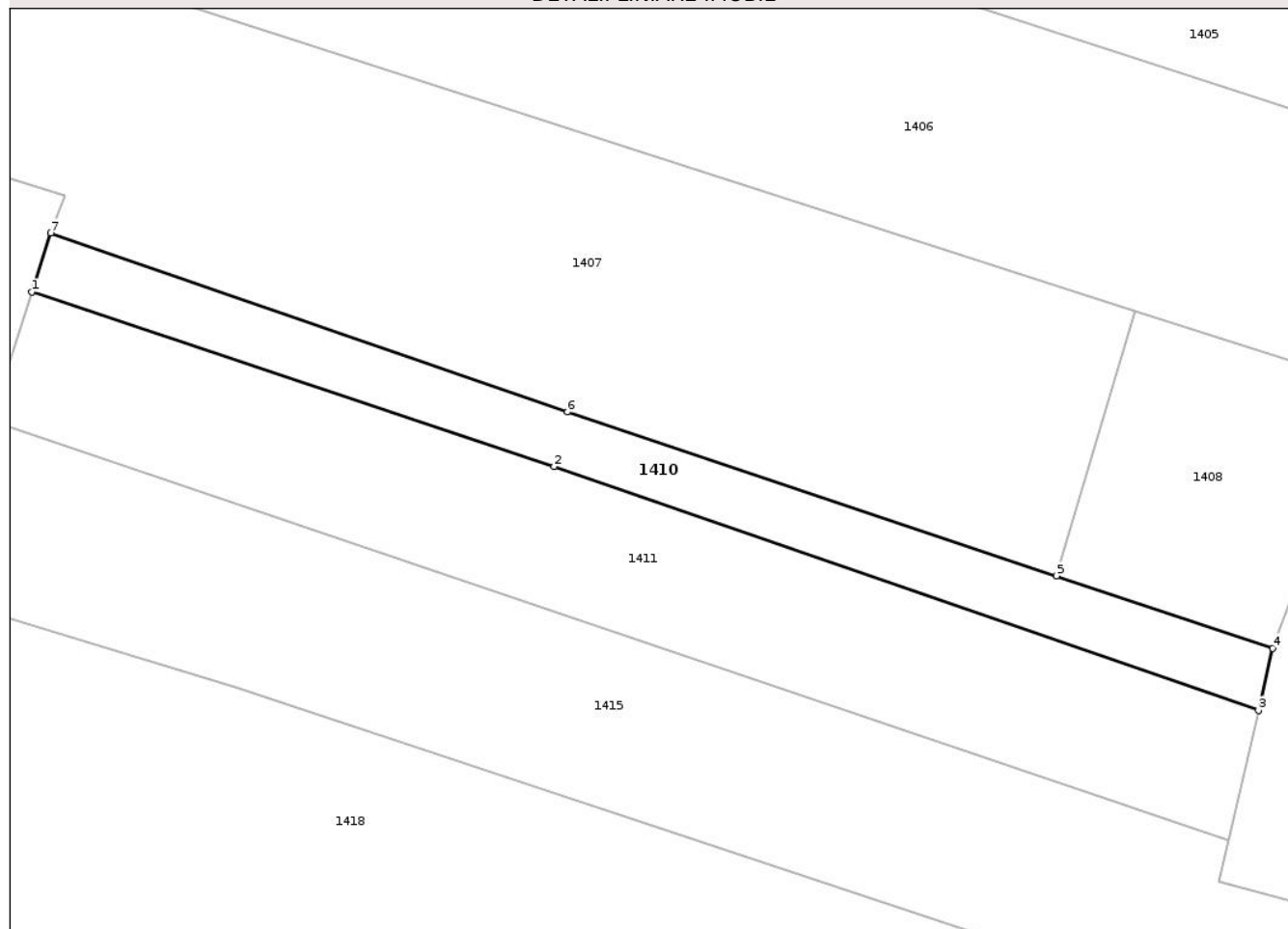
Anexa Nr. 1 La Partea I

Teren

Nr cadastral	Suprafața (mp)*	Observații / Referințe
	155	

* Suprafața este determinată în planul de proiecție Stereo 70.

DETALII LINIARE IMOBIL



Date referitoare la teren

Crt	Categorie folosință	Intra vilan	Suprafața (mp)	Tarla	Parcelă	Nr. topo	Observații / Referințe
1	arabil	NU	155	41	2337/1	-	

Lungime Segmente

1) Valorile lungimilor segmentelor sunt obținute din proiecție în plan.

Punct început	X / Y	Punct sfârșit	X / Y	Lungime segment (** (m)
1	379.198,589 372.585,204	2	379.222,043 372.577,374	24.727
2	379.222,043 372.577,374	3	379.253,682 372.566,436	33.476
3	379.253,682 372.566,436	4	379.254,323 372.569,22	2.857
4	379.254,323 372.569,22	5	379.244,619 372.572,468	10.233
5	379.244,619 372.572,468	6	379.222,648 372.579,822	23.169

Punct început	X / Y	Punct sfârșit	X / Y	Lungime segment (** (m)
6	379.222,648 372.579,822	7	379.199,442 372.587,847	24.554
7	379.199,442 372.587,847	1	379.198,589 372.585,204	2.778

** Lungimile segmentelor sunt determinate în planul de proiecție Stereo 70 și sunt rotunjite la 1 milimetru.

*** Distanța dintre puncte este formată din segmente cumulate ce sunt mai mici decât valoarea 1 milimetru.

Neutilizabil în Circuitul Civil

**DATE DESPRE IMOBILUL NR. 1411**

Oficiul de Cadastru și Publicitate Imobiliară GORJ
Biroul de Cadastru și Publicitate Imobiliară Targu Jiu

A. Partea I. Descrierea imobilului

TEREN Extravilan

Adresa: Jud. Gorj

Nr. Crt	Nr cadastral Nr. topografic	Suprafața* (mp)	Observații / Referințe
A1		355	Sector cadastral:14 Teren neimprejmuit;

B. Partea II. Proprietari și acte

Inscrieri privitoare la dreptul de proprietate și alte drepturi reale	Referințe
0 / 02/02/2026	
Act Normativ nr. 7, din 13/03/1996 emis de Parlamentul romaniei (art. 13, alin. 1);	
B1	A1
Intabulare, drept de PROPRIETATE, dobandit prin Lege, cota actuala 1/1 1) NEIDENTIFICAT NEIDENTIFICAT	
/	
Act Administrativ nr. 502, din 28/01/2026 emis de PRIMARIA SAULESTI;	
B2	A1
Se notează posesia faptică în favoarea lui BLEJAN LOREDANA 1) BLEJAN LOREDANA, c\U+0103st\U+0103orit\U+0103 cu	

C. Partea III. SARCINI .

Inscrieri privind dezmembramintele dreptului de proprietate, drepturi reale de garanție și sarcini	Referințe
NU SUNT	

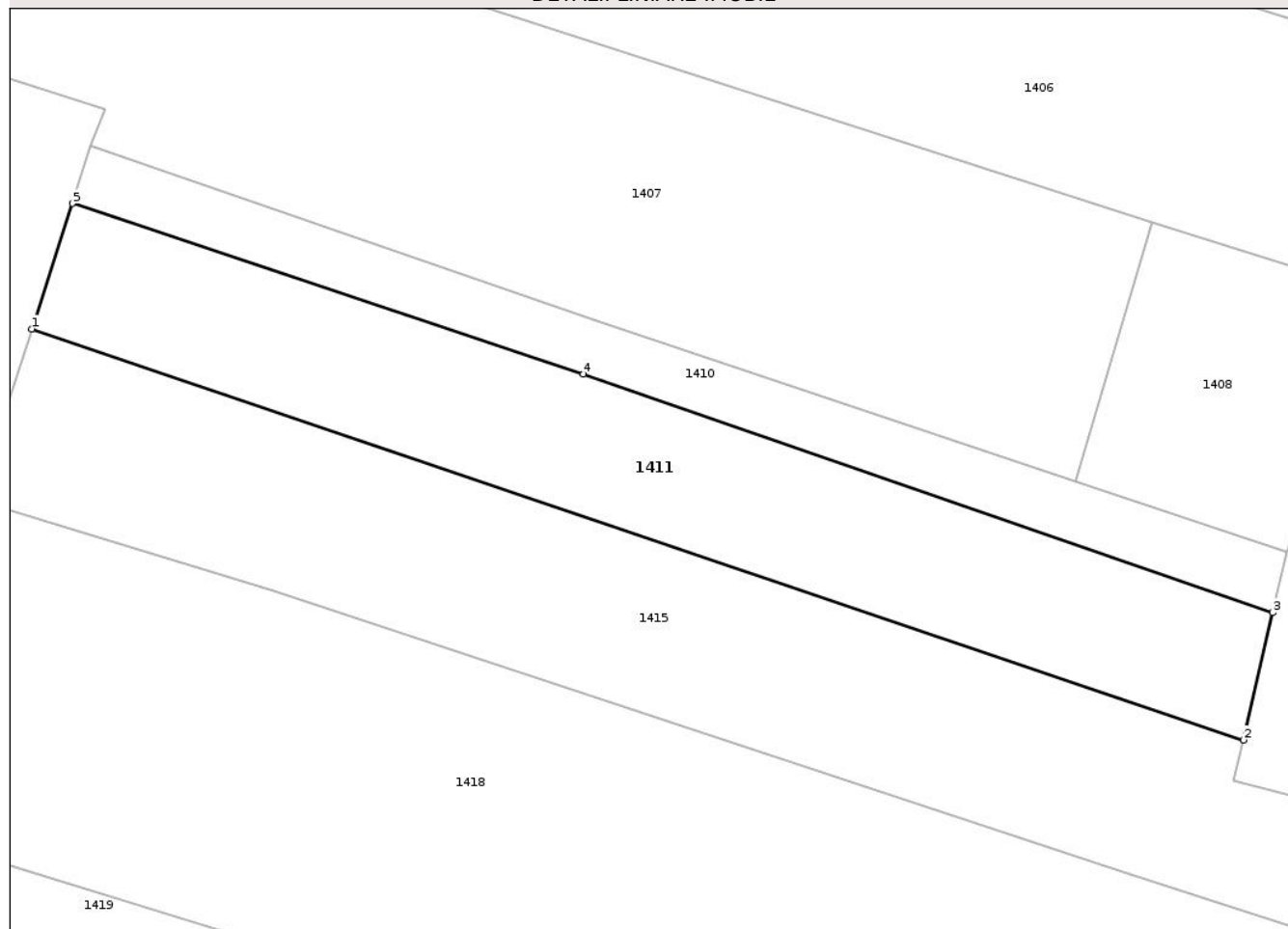
Anexa Nr. 1 La Partea I

Teren

Nr cadastral	Suprafața (mp)*	Observații / Referințe
	355	

* Suprafața este determinată în planul de proiecție Stereo 70.

DETALII LINIARE IMOBIL



Date referitoare la teren

Crt	Categorie folosință	Intra vilan	Suprafața (mp)	Tarla	Parcelă	Nr. topo	Observații / Referințe
1	arabil	NU	355	41	2337	-	

Lungime Segmente

1) Valorile lungimilor segmentelor sunt obținute din proiecție în plan.

Punct început	X / Y	Punct sfârșit	X / Y	Lungime segment (** (m)
1	379.196,732 372.579,453	2	379.252,338 372.560,604	58.714
2	379.252,338 372.560,604	3	379.253,682 372.566,436	5.985
3	379.253,682 372.566,436	4	379.222,043 372.577,374	33.476
4	379.222,043 372.577,374	5	379.198,589 372.585,204	24.727
5	379.198,589 372.585,204	1	379.196,732 372.579,453	6.043

** Lungimile segmentelor sunt determinate în planul de proiecție Stereo 70 și sunt rotunjite la 1 milimetru.

*** Distanța dintre puncte este formată din segmente cumulate ce sunt mai mici decât valoarea 1 milimetru.

Neutilizabil în Circuitul
Civil

**DATE DESPRE IMOBILUL NR. 1414**

Oficiul de Cadastru și Publicitate Imobiliară GORJ
Biroul de Cadastru și Publicitate Imobiliară Targu Jiu

A. Partea I. Descrierea imobilului

TEREN Necunoscut

Adresa: Loc. Purcaru, Jud. Gorj

Nr. Crt	Nr cadastral Nr. topografic	Suprafața* (mp)	Observații / Referințe
A1		535	Sector cadastral:14 Teren neimprejmuit;

B. Partea II. Proprietari și acte

Inscrieri privitoare la dreptul de proprietate și alte drepturi reale	Referințe
0 / 02/02/2026	
Act Normativ nr. 7, din 13/03/1996 emis de Parlamentul romaniei (art. 13, alin. 1);	
B1	A1
Intabulare, drept de PROPRIETATE, dobandit prin Lege, cota actuala 1/1 1) NEIDENTIFICAT NEIDENTIFICAT	
/	
Act Administrativ nr. 505, din 28/01/2026 emis de PRIMARIA SAULESTI;	
B2	A1
Se notează posesia faptică în favoarea lui BLEJAN LOREDANA 1) BLEJAN LOREDANA, c\U+0103st\U+0103orit\U+0103 cu	

C. Partea III. SARCINI .

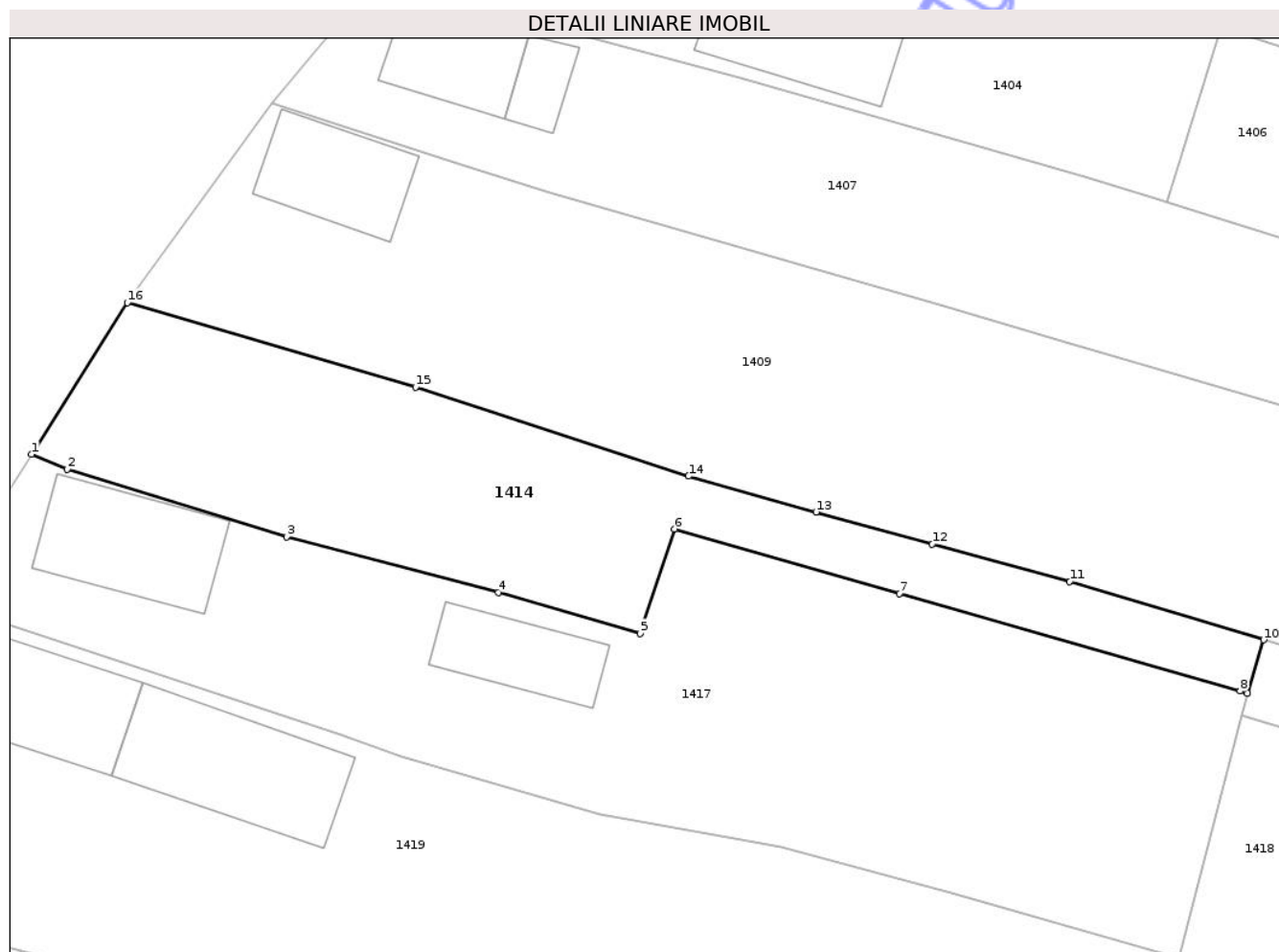
Inscrieri privind dezmembramintele dreptului de proprietate, drepturi reale de garanție și sarcini	Referințe
NU SUNT	

Anexa Nr. 1 La Partea I

Teren

Nr cadastral	Suprafața (mp)*	Observații / Referințe
	535	

* Suprafața este determinată în planul de proiecție Stereo 70.



Date referitoare la teren

Crt	Categorie folosință	Intravilan	Suprafața (mp)	Tarla	Parcelă	Nr. topo	Observații / Referințe
1	arabil	DA	458	13	368	-	
2	arabil	NU	77	13	368	-	

Lungime Segmente

1) Valorile lungimilor segmentelor sunt obținute din proiecție în plan.

Punct început	X / Y	Punct sfârșit	X / Y	Lungime segment (** (m))
1	379.104,521 372.592,205	2	379.106,71 372.591,289	2.373
2	379.106,71 372.591,289	3	379.120,257 372.587,116	14.175
3	379.120,257 372.587,116	4	379.133,318 372.583,676	13.506
4	379.133,318 372.583,676	5	379.142,08 372.581,165	9.115

Punct început	X / Y	Punct sfârșit	X / Y	Lungime segment (** (m)
5	379.142,08 372.581,165	6	379.144,193 372.587,598	6.771
6	379.144,193 372.587,598	7	379.158,062 372.583,624	14.427
7	379.158,062 372.583,624	8	379.179,078 372.577,601	21.863
8	379.179,078 372.577,601	9	379.179,559 372.577,463	0.5
9	379.179,559 372.577,463	10	379.180,547 372.580,766	3.448
10	379.180,547 372.580,766	11	379.168,576 372.584,348	12.495
11	379.168,576 372.584,348	12	379.160,086 372.586,676	8.804
12	379.160,086 372.586,676	13	379.152,926 372.588,639	7.425
13	379.152,926 372.588,639	14	379.145,057 372.590,858	8.176
14	379.145,057 372.590,858	15	379.128,208 372.596,349	17.721
15	379.128,208 372.596,349	16	379.110,42 372.601,553	18.533
16	379.110,42 372.601,553	1	379.104,521 372.592,205	11.054

** Lungimile segmentelor sunt determinate în planul de proiecție Stereo 70 și sunt rotunjite la 1 milimetru.

*** Distanța dintre puncte este formată din segmente cumulate ce sunt mai mici decât valoarea 1 milimetru.

**DATE DESPRE IMOBILUL NR. 1415**

Oficiul de Cadastru și Publicitate Imobiliară GORJ
Biroul de Cadastru și Publicitate Imobiliară Targu Jiu

A. Partea I. Descrierea imobilului

TEREN Extravilan

Adresa: Jud. Gorj

Nr. Crt	Nr cadastral Nr. topografic	Suprafața* (mp)	Observații / Referințe
A1		1.174	Sector cadastral:14 Teren neimprejmuit;

B. Partea II. Proprietari și acte

Inscrieri privitoare la dreptul de proprietate și alte drepturi reale	Referințe
0 / 02/02/2026	
Act Normativ nr. 7, din 13/03/1996 emis de Parlamentul Romaniei (art. 13, alin. 1);	
B1	A1
Intabulare, drept de PROPRIETATE, dobandit prin Lege, cota actuala 1/1	
1) NEIDENTIFICAT NEIDENTIFICAT	
/	
Act Administrativ nr. 506, din 28/01/2026 emis de PRIMARIA SAULESTI;	
B2	A1
Se notează posesia faptică în favoarea lui MĂRGINEANU NICOLAE	
1) MĂRGINEANU NICOLAE	

C. Partea III. SARCINI .

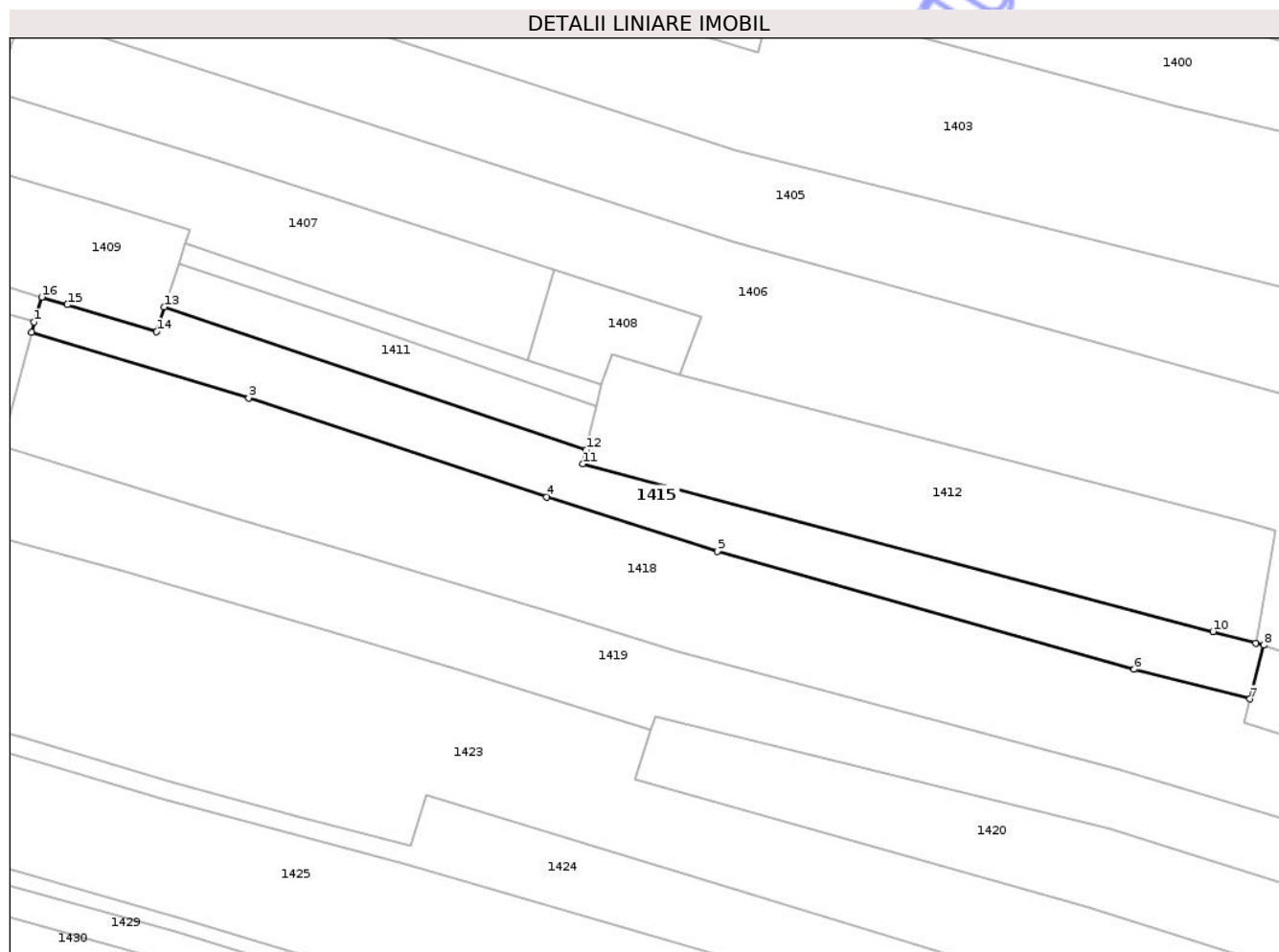
Inscrieri privind dezmembramintele dreptului de proprietate, drepturi reale de garanție și sarcini	Referințe
NU SUNT	

Anexa Nr. 1 La Partea I

Teren

Nr cadastral	Suprafața (mp)*	Observații / Referințe
	1.174	

* Suprafața este determinată în planul de proiecție Stereo 70.



Date referitoare la teren

Crt	Categorie folosință	Intra vilan	Suprafața (mp)	Tarla	Parcelă	Nr. topo	Observații / Referințe
1	arabil	NU	1.174	41	2339,2343	-	

Lungime Segmente

1) Valorile lungimilor segmentelor sunt obținute din proiecție în plan.

Punct început	X / Y	Punct sfârșit	X / Y	Lungime segment (** (m)
1	379.179,559 372.577,463	2	379.179,204 372.576,104	1.404
2	379.179,204 372.576,104	3	379.207,852 372.567,433	29.931
3	379.207,852 372.567,433	4	379.247,171 372.554,418	41.417
4	379.247,171 372.554,418	5	379.269,679 372.547,22	23.631
5	379.269,679 372.547,22	6	379.324,69 372.531,672	57.166

Punct început	X / Y	Punct sfârșit	X / Y	Lungime segment (** (m)
6	379.324,69 372.531,672	7	379.339,939 372.527,758	15.743
7	379.339,939 372.527,758	8	379.341,759 372.534,846	7.318
8	379.341,759 372.534,846	9	379.340,713 372.535,148	1.088
9	379.340,713 372.535,148	10	379.335,074 372.536,646	5.835
10	379.335,074 372.536,646	11	379.251,911 372.558,75	86.05
11	379.251,911 372.558,75	12	379.252,338 372.560,604	1.903
12	379.252,338 372.560,604	13	379.196,732 372.579,453	58.714
13	379.196,732 372.579,453	14	379.195,679 372.576,193	3.425
14	379.195,679 372.576,193	15	379.183,935 372.579,752	12.271
15	379.183,935 372.579,752	16	379.180,547 372.580,766	3.536
16	379.180,547 372.580,766	1	379.179,559 372.577,463	3.448

** Lungimile segmentelor sunt determinate în planul de proiecție Stereo 70 și sunt rotunjite la 1 milimetru.

*** Distanța dintre puncte este formată din segmente cumulate ce sunt mai mici decât valoarea 1 milimetru.

**DATE DESPRE IMOBILUL NR. 1418**

Oficiul de Cadastru și Publicitate Imobiliară GORJ
Biroul de Cadastru și Publicitate Imobiliară Targu Jiu

A. Partea I. Descrierea imobilului

TEREN Extravilan

Adresa: Jud. Gorj

Nr. Crt	Nr cadastral Nr. topografic	Suprafața* (mp)	Observații / Referințe
A1		3.274	Sector cadastral:14 Teren neimprejmut;

B. Partea II. Proprietari și acte

Inscrieri privitoare la dreptul de proprietate și alte drepturi reale	Referințe
0 / 02/02/2026	
Act Normativ nr. 7, din 13/03/1996 emis de Parlamentul Romaniei (art. 13, alin. 1);	
B1	A1
Intabulare, drept de PROPRIETATE, dobandit prin Lege, cota actuala 1/1 1) NEIDENTIFICAT NEIDENTIFICAT	
/	
Act Administrativ nr. 507, din 28/01/2026 emis de PRIMARIA SAULESTI;	
B2	A1
Se notează posesia faptică în favoarea lui STANCIU VASILICA 1) STANCIU VASILICA	

C. Partea III. SARCINI .

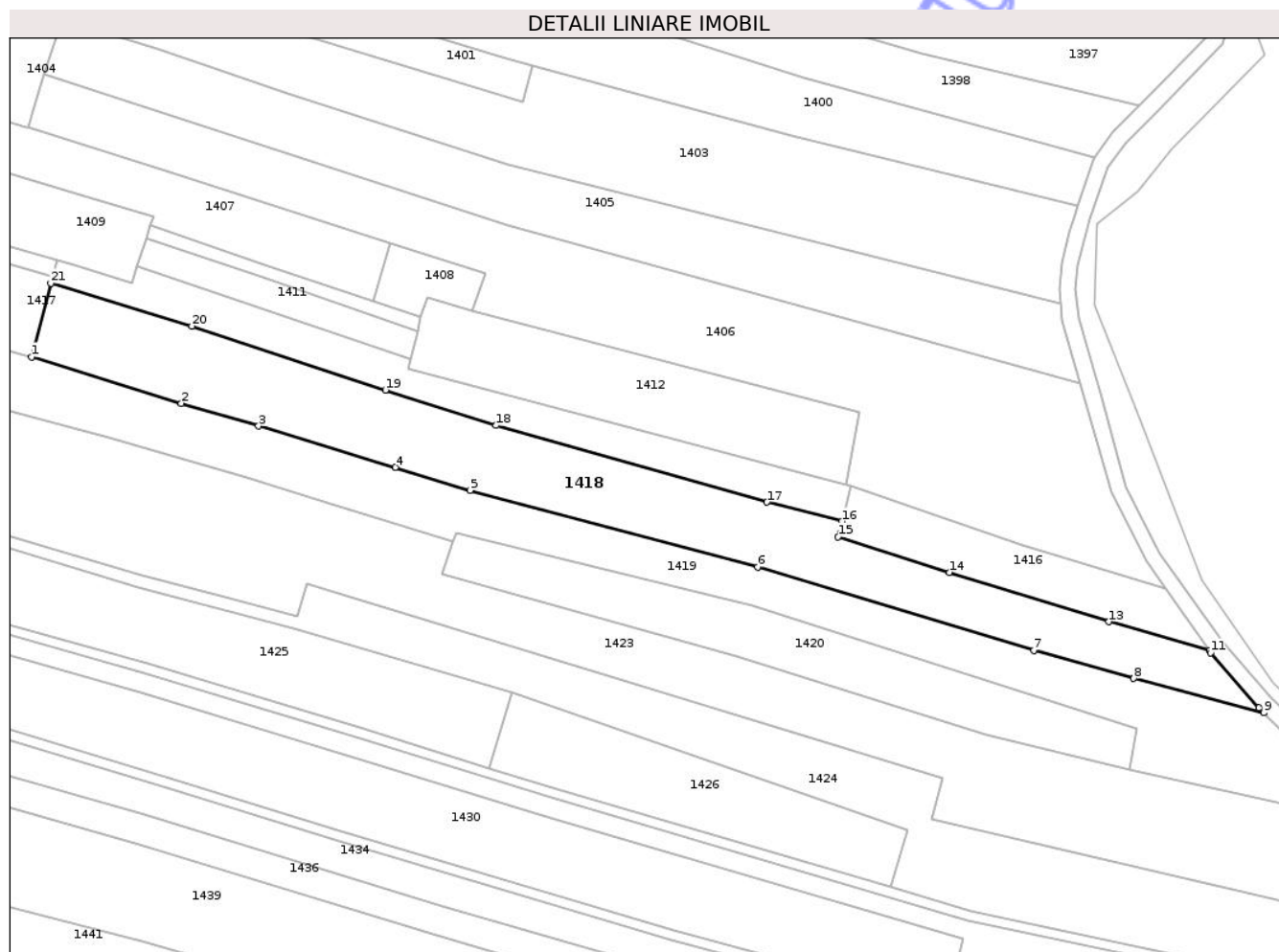
Inscrieri privind dezmembramintele dreptului de proprietate, drepturi reale de garanție și sarcini	Referințe
NU SUNT	

Anexa Nr. 1 La Partea I

Teren

Nr cadastral	Suprafața (mp)*	Observații / Referințe
	3.274	

* Suprafața este determinată în planul de proiecție Stereo 70.



Date referitoare la teren

Crt	Categorie folosință	Intra vilan	Suprafața (mp)	Tarla	Parcelă	Nr. topo	Observații / Referințe
1	arabil	NU	3.274	41	2344,2343	-	

Lungime Segmente

1) Valorile lungimilor segmentelor sunt obținute din proiecție în plan.

Punct început	X / Y	Punct sfârșit	X / Y	Lungime segment (** (m)
1	379.175,301 372.561,152	2	379.205,718 372.551,742	31.839
3	379.221,404 372.547,13	4	379.249,173 372.538,746	29.007
5	379.264,329 372.534,052	6	379.322,784 372.518,477	60.494
7	379.378,868 372.501,568	8	379.399,163 372.495,871	21.079
9	379.425,602 372.488,918	10	379.424,599 372.489,917	1.416

Punct început	X / Y	Punct sfârșit	X / Y	Lungime segment (** (m)
2	379.205,718 372.551,742	3	379.221,404 372.547,13	16.35
4	379.249,173 372.538,746	5	379.264,329 372.534,052	15.866
6	379.322,784 372.518,477	7	379.378,868 372.501,568	58.578
8	379.399,163 372.495,871	9	379.425,602 372.488,918	27.338
10	379.424,599 372.489,917	11	379.414,82 372.501,136	14.883

Punct început	X / Y	Punct sfârșit	X / Y	Lungime segment (** (m)
11	379.414,82 372.501,136	12	379.414,548 372.501,52	0.471
13	379.394,165 372.507,396	14	379.361,727 372.517,434	33.956
15	379.339,131 372.524,66	16	379.339,939 372.527,758	3.202
17	379.324,69 372.531,672	18	379.269,679 372.547,22	57.166
19	379.247,171 372.554,418	20	379.207,852 372.567,433	41.417
21	379.179,204 372.576,104	1	379.175,301 372.561,152	15.453

Punct început	X / Y	Punct sfârșit	X / Y	Lungime segment (** (m)
12	379.414,548 372.501,52	13	379.394,165 372.507,396	21.213
14	379.361,727 372.517,434	15	379.339,131 372.524,66	23.723
16	379.339,939 372.527,758	17	379.324,69 372.531,672	15.743
18	379.269,679 372.547,22	19	379.247,171 372.554,418	23.631
20	379.207,852 372.567,433	21	379.179,204 372.576,104	29.931

** Lungimile segmentelor sunt determinate în planul de proiecție Stereo 70 și sunt rotunjite la 1 milimetru.

*** Distanța dintre puncte este formată din segmente cumulate ce sunt mai mici decât valoarea 1 milimetru.

Neutilizabil în Circuit Civil

**DATE DESPRE IMOBILUL NR. 1419**

Oficiul de Cadastru și Publicitate Imobiliară GORJ
Biroul de Cadastru și Publicitate Imobiliară Targu Jiu

A. Partea I. Descrierea imobilului

TEREN Necunoscut

Adresa: Loc. Purcaru, Jud. Gorj

Nr. Crt	Nr cadastral Nr. topografic	Suprafața* (mp)	Observații / Referințe
A1		4.204	Sector cadastral:14 Teren imprejmuit;

B. Partea II. Proprietari și acte

Inscrieri privitoare la dreptul de proprietate și alte drepturi reale		Referințe
0 / 02/02/2026		
Act Administrativ nr. 1505138, din 03/04/2007 emis de CJPSDPAT GORJ;		
B1	Intabulare, drept de PROPRIETATE, dobandit prin Reconstituire, cota actuala 1/1 1) ENACHE GHEORGHE	A1

C. Partea III. SARCINI .

Inscrieri privind dezmembramintele dreptului de proprietate, drepturi reale de garanție și sarcini	Referințe
NU SUNT	

Punct început	X / Y	Punct sfârșit	X / Y	Lungime segment (** (m))	Punct început	X / Y	Punct sfârșit	X / Y	Lungime segment (** (m))
3	379.103,881 372.561,588	4	379.112,683 372.559,279	9.1	4	379.112,683 372.559,279	5	379.123,68 372.556,59	11.321
5	379.123,68 372.556,59	6	379.134,437 372.553,585	11.169	6	379.134,437 372.553,585	7	379.138,589 372.552,479	4.296
7	379.138,589 372.552,479	8	379.143,412 372.551,193	4.992	8	379.143,412 372.551,193	9	379.144,867 372.557,466	6.44
9	379.144,867 372.557,466	10	379.165,598 372.551,653	21.531	10	379.165,598 372.551,653	11	379.190,97 372.544,686	26.311
11	379.190,97 372.544,686	12	379.218,89 372.536,64	29.056	12	379.218,89 372.536,64	13	379.235,486 372.531,609	17.342
13	379.235,486 372.531,609	14	379.260,933 372.523,62	26.671	14	379.260,933 372.523,62	15	379.261,53 372.525,389	1.867
15	379.261,53 372.525,389	16	379.321,57 372.510,707	61.809	16	379.321,57 372.510,707	17	379.399,87 372.485,697	82.197
17	379.399,87 372.485,697	18	379.398,313 372.477,321	8.519	18	379.398,313 372.477,321	19	379.445,263 372.466,856	48.102
19	379.445,263 372.466,856	20	379.436,796 372.477,756	13.801	20	379.436,796 372.477,756	21	379.425,602 372.488,918	15.809
21	379.425,602 372.488,918	22	379.399,163 372.495,871	27.338	22	379.399,163 372.495,871	23	379.378,868 372.501,568	21.079
23	379.378,868 372.501,568	24	379.322,784 372.518,477	58.578	24	379.322,784 372.518,477	25	379.264,329 372.534,052	60.494
25	379.264,329 372.534,052	26	379.249,173 372.538,746	15.866	26	379.249,173 372.538,746	27	379.221,404 372.547,13	29.007
27	379.221,404 372.547,13	28	379.205,718 372.551,742	16.35	28	379.205,718 372.551,742	29	379.175,301 372.561,152	31.839
29	379.175,301 372.561,152	30	379.174,82 372.561,289	0.5	30	379.174,82 372.561,289	31	379.161,251 372.565,152	14.108
31	379.161,251 372.565,152	32	379.150,768 372.567,966	10.854	32	379.150,768 372.567,966	33	379.148,293 372.568,413	2.515
33	379.148,293 372.568,413	34	379.139,598 372.569,984	8.836	34	379.139,598 372.569,984	35	379.127,279 372.573,586	12.835
35	379.127,279 372.573,586	36	379.123,629 372.574,931	3.89	36	379.123,629 372.574,931	37	379.102,646 372.581,872	22.101
37	379.102,646 372.581,872	38	379.098,778 372.583,207	4.092	38	379.098,778 372.583,207	1	379.088,286 372.566,258	19.934

** Lungimile segmentelor sunt determinate în planul de proiecție Stereo 70 și sunt rotunjite la 1 milimetru.

*** Distanța dintre puncte este formată din segmente cumulate ce sunt mai mici decât valoarea 1 milimetru.

**DATE DESPRE IMOBILUL NR. 1420**

Oficiul de Cadastru și Publicitate Imobiliară GORJ
Biroul de Cadastru și Publicitate Imobiliară Targu Jiu

A. Partea I. Descrierea imobilului

TEREN Extravilan

Adresa: Jud. Gorj

Nr. Crt	Nr cadastral Nr. topografic	Suprafața* (mp)	Observații / Referințe
A1		1.455	Sector cadastral:14 Teren neimprejmuit;

B. Partea II. Proprietari și acte

Inscrieri privitoare la dreptul de proprietate și alte drepturi reale	Referințe
0 / 02/02/2026	
Act Normativ nr. 7, din 13/03/1996 emis de Parlamentul Romaniei (art. 13, alin. 1);	
B1	A1
Intabulare, drept de PROPRIETATE, dobandit prin Lege, cota actuala 1/1	
1) NEIDENTIFICAT NEIDENTIFICAT	
/	
Act Administrativ nr. 508, din 28/01/2026 emis de PRIMARIA SAULESTI;	
B2	A1
Se notează posesia faptică în favoarea lui BLEJAN SEBASTIAN	
1) BLEJAN SEBASTIAN	

C. Partea III. SARCINI .

Inscrieri privind dezmembramintele dreptului de proprietate, drepturi reale de garanție și sarcini	Referințe
NU SUNT	

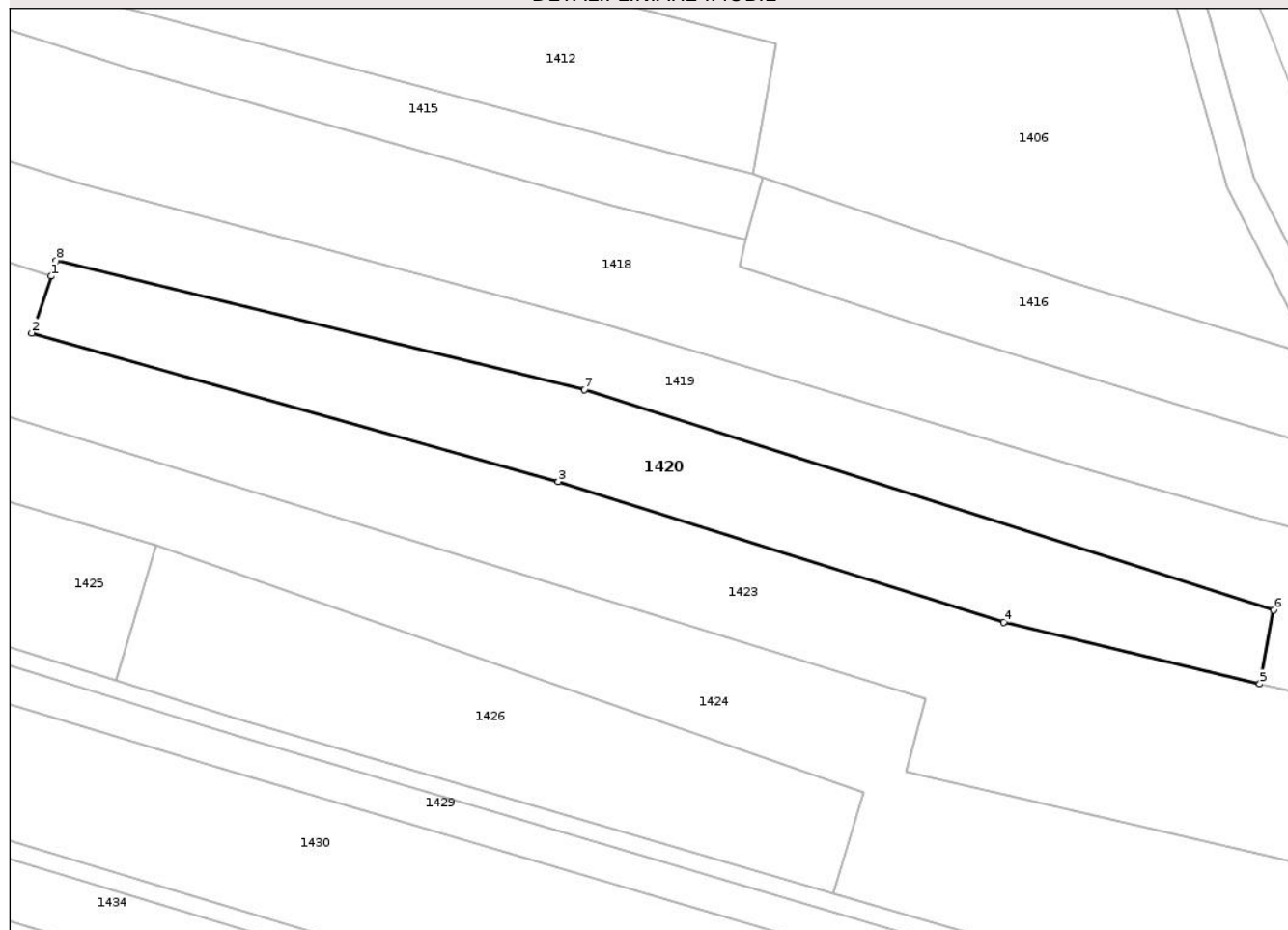
Anexa Nr. 1 La Partea I

Teren

Nr cadastral	Suprafața (mp)*	Observații / Referințe
	1.455	

* Suprafața este determinată în planul de proiecție Stereo 70.

DETALII LINIARE IMOBIL



Date referitoare la teren

Crt	Categorie folosință	Intravilan	Suprafața (mp)	Tarla	Parcelă	Nr. topo	Observații / Referințe
1	arabil	NU	1.455	41	2347	-	

Lungime Segmente

1) Valorile lungimilor segmentelor sunt obținute din proiecție în plan.

Punct început	X / Y	Punct sfârșit	X / Y	Lungime segment (** (m)
1	379.260,933 372.523,62	2	379.258,753 372.517,16	6.818
2	379.258,753 372.517,16	3	379.318,57 372.500,293	62.15
3	379.318,57 372.500,293	4	379.369,218 372.484,351	53.098
4	379.369,218 372.484,351	5	379.398,313 372.477,321	29.932
5	379.398,313 372.477,321	6	379.399,87 372.485,697	8.519

Punct început	X / Y	Punct sfârșit	X / Y	Lungime segment (** (m)
6	379.399,87 372.485,697	7	379.321,57 372.510,707	82.197
7	379.321,57 372.510,707	8	379.261,53 372.525,389	61.809
8	379.261,53 372.525,389	1	379.260,933 372.523,62	1.867

** Lungimile segmentelor sunt determinate în planul de proiecție Stereo 70 și sunt rotunjite la 1 milimetru.

*** Distanța dintre puncte este formată din segmente cumulate ce sunt mai mici decât valoarea 1 milimetru.

Neutilizabil în Circuitul Civil

**DATE DESPRE IMOBILUL NR. 1472**

Oficiul de Cadastru și Publicitate Imobiliară GORJ
Biroul de Cadastru și Publicitate Imobiliară Targu Jiu

A. Partea I. Descrierea imobilului

TEREN Necunoscut

Adresa: Loc. Purcaru, Jud. Gorj

Nr. Crt	Nr cadastral Nr. topografic	Suprafața* (mp)	Observații / Referințe
A1		1.502	Sector cadastral:14 Teren neimprejmuit;

B. Partea II. Proprietari și acte

Inscrieri privitoare la dreptul de proprietate și alte drepturi reale	Referințe
0 / 02/02/2026	
Act Normativ nr. 7, din 13/03/1996 emis de Parlamentul Romaniei (art. 13, alin. 1);	
B1	A1
Intabulare, drept de PROPRIETATE, dobandit prin Lege, cota actuala 1/1	
1) NEIDENTIFICAT NEIDENTIFICAT	
/	
Act Administrativ nr. 538, din 04/02/2026 emis de PRIMARIA SAULESTI;	
B2	A1
Se notează posesia faptică în favoarea lui DUȚU NICOLAE	
1) DUȚU NICOLAE	

C. Partea III. SARCINI .

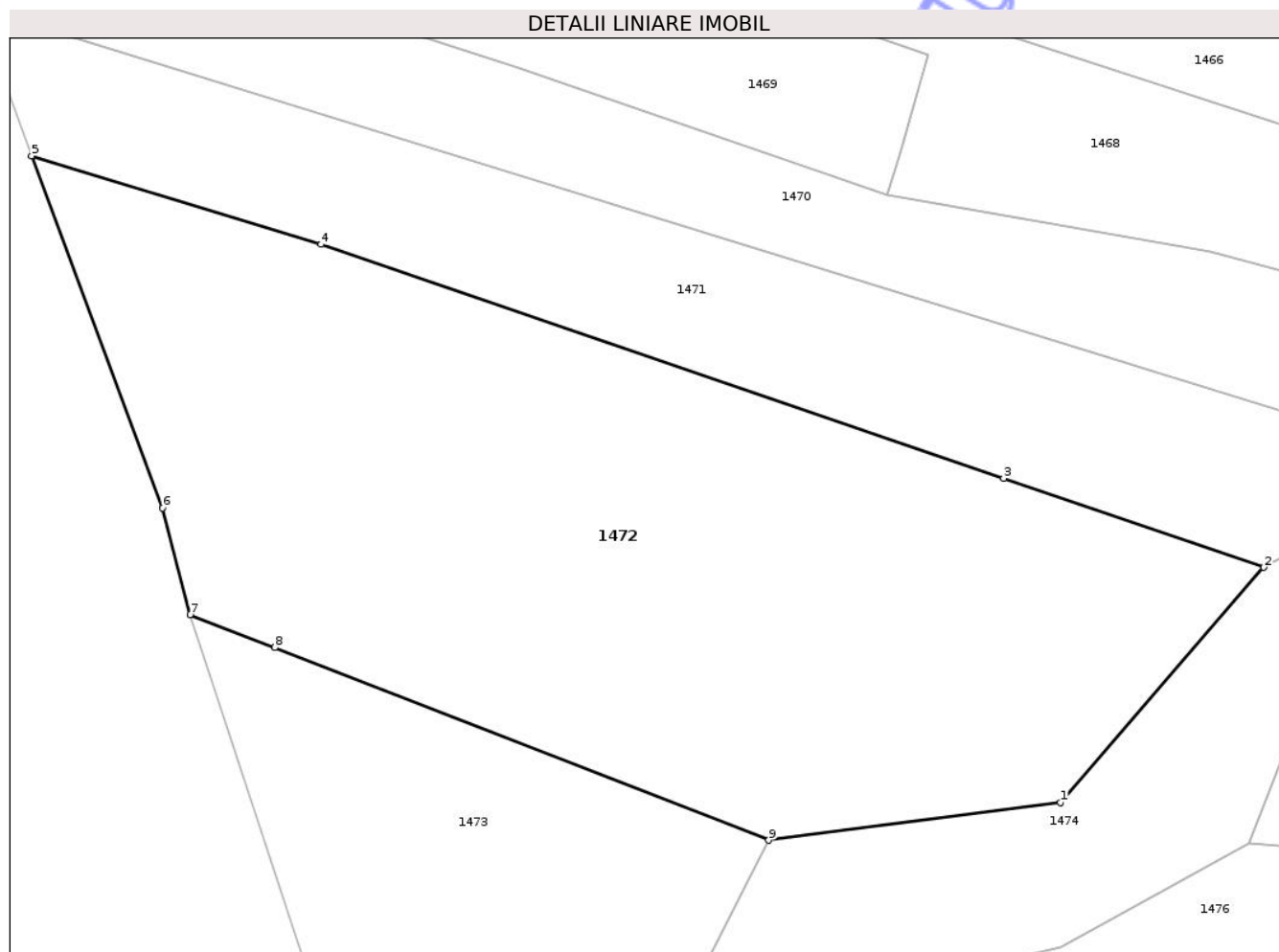
Inscrieri privind dezmembramintele dreptului de proprietate, drepturi reale de garanție și sarcini	Referințe
NU SUNT	

Anexa Nr. 1 La Partea I

Teren

Nr cadastral	Suprafața (mp)*	Observații / Referințe
	1.502	

* Suprafața este determinată în planul de proiecție Stereo 70.



Date referitoare la teren

Crt	Categorie folosință	Intra vilan	Suprafața (mp)	Tarla	Parcelă	Nr. topo	Observații / Referințe
1	arabil	DA	857	41	2407,2408	-	
2	arabil	NU	645	41	2407,2408	-	

Lungime Segmente

1) Valorile lungimilor segmentelor sunt obținute din proiecție în plan.

Punct început	X / Y	Punct sfârșit	X / Y	Lungime segment (** (m))
1	379.155,579 372.186,818	2	379.167,77 372.200,919	18.64
2	379.167,77 372.200,919	3	379.152,172 372.206,26	16.487
3	379.152,172 372.206,26	4	379.111,244 372.220,275	43.261
4	379.111,244 372.220,275	5	379.093,895 372.225,575	18.141

Punct început	X / Y	Punct sfârșit	X / Y	Lungime segment (** (m)
5	379.093,895 372.225,575	6	379.101,74 372.204,47	22.517
6	379.101,74 372.204,47	7	379.103,394 372.198,092	6.588
7	379.103,394 372.198,092	8	379.108,476 372.196,113	5.454
8	379.108,476 372.196,113	9	379.138,1 372.184,572	31.793
9	379.138,1 372.184,572	1	379.155,579 372.186,818	17.623

** Lungimile segmentelor sunt determinate în planul de proiecție Stereo 70 și sunt rotunjite la 1 milimetru.

*** Distanța dintre puncte este formată din segmente cumulate ce sunt mai mici decât valoarea 1 milimetru.

Neutilizabil în Circuitul Civil

**DATE DESPRE IMOBILUL NR. 1481**

Oficiul de Cadastru și Publicitate Imobiliară GORJ
Biroul de Cadastru și Publicitate Imobiliară Targu Jiu

A. Partea I. Descrierea imobilului

TEREN Extravilan

Adresa: Jud. Gorj

Nr. Crt	Nr cadastral Nr. topografic	Suprafața* (mp)	Observații / Referințe
A1		506	Sector cadastral:14 Teren neimprejmuit;

B. Partea II. Proprietari și acte

Inscrieri privitoare la dreptul de proprietate și alte drepturi reale	Referințe
0 / 02/02/2026	
Act Administrativ nr. 1505168, din 21/08/2007 emis de CJPSDPAT GORJ;	
B1	A1
Intabulare, drept de PROPRIETATE, dobandit prin Reconstituire, cota actuala 1/1	
1) STANCIU GHEORGHE	

C. Partea III. SARCINI .

Inscrieri privind dezmembramintele dreptului de proprietate, drepturi reale de garanție și sarcini	Referințe
NU SUNT	

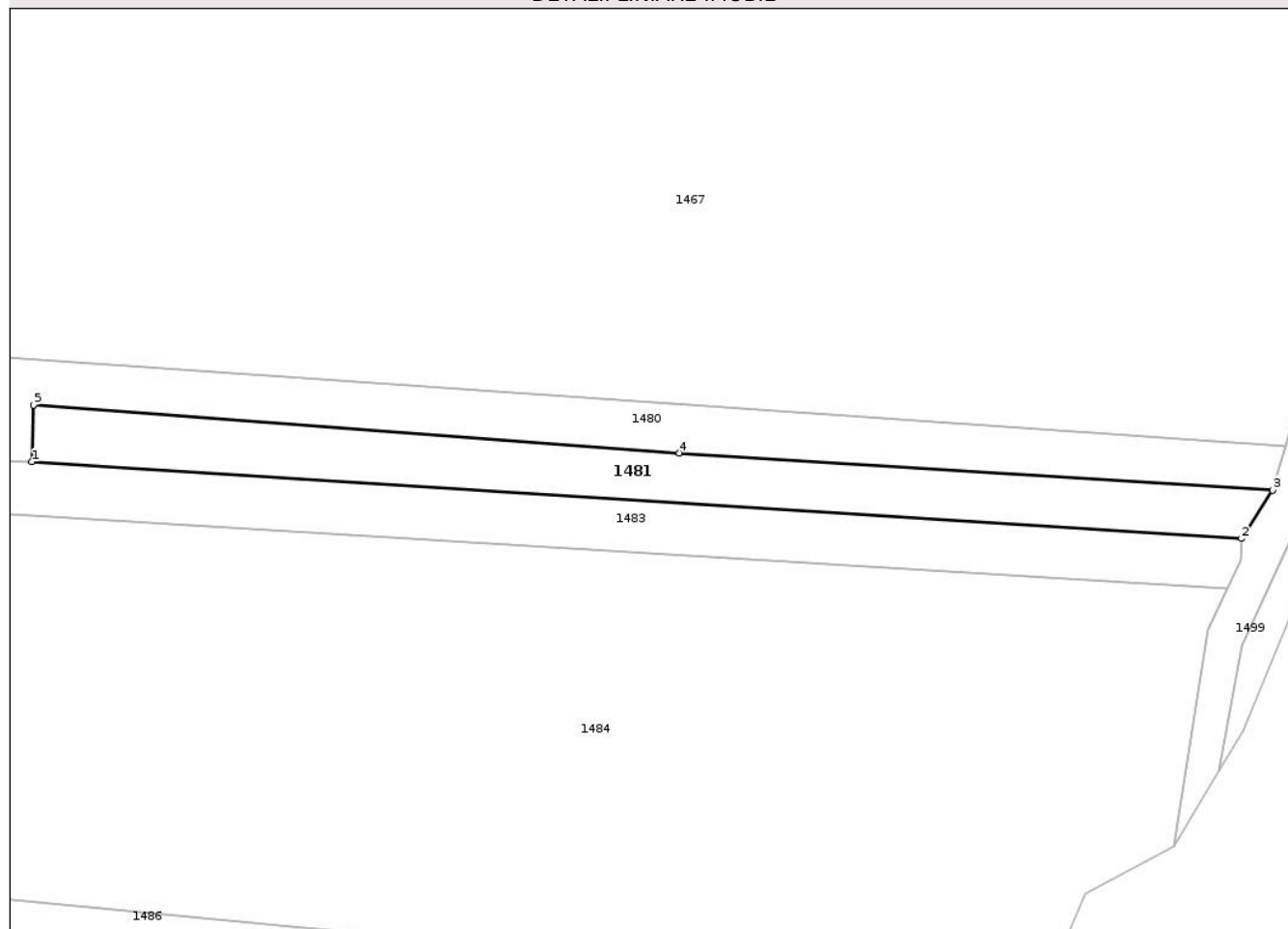
Anexa Nr. 1 La Partea I

Teren

Nr cadastral	Suprafața (mp)*	Observații / Referințe
	506	

* Suprafața este determinată în planul de proiecție Stereo 70.

DETALII LINIARE IMOBIL



Date referitoare la teren

Crt	Categorie folosință	Intra vilan	Suprafața (mp)	Tarla	Parcelă	Nr. topo	Observații / Referințe
1	arabil	NU	506	41	2403	-	

Lungime Segmente

1) Valorile lungimilor segmentelor sunt obținute din proiecție în plan.

Punct început	X / Y	Punct sfârșit	X / Y	Lungime segment (** (m)
1	379.471,906 372.144,184	2	379.579,88 372.137,337	108.19
2	379.579,88 372.137,337	3	379.582,658 372.141,658	5.137
3	379.582,658 372.141,658	4	379.529,682 372.144,975	53.08
4	379.529,682 372.144,975	5	379.472,045 372.149,26	57.796
5	379.472,045 372.149,26	1	379.471,906 372.144,184	5.078

** Lungimile segmentelor sunt determinate în planul de proiecție Stereo 70 și sunt rotunjite la 1 milimetru.

*** Distanța dintre puncte este formată din segmente cumulate ce sunt mai mici decât valoarea 1 milimetru.

Neutilizabil în Circuitul
Civil

**DATE DESPRE IMOBILUL NR. 1482**

Oficiul de Cadastru și Publicitate Imobiliară GORJ
Biroul de Cadastru și Publicitate Imobiliară Targu Jiu

A. Partea I. Descrierea imobilului

TEREN Extravilan

Adresa: Jud. Gorj

Nr. Crt	Nr cadastral Nr. topografic	Suprafața* (mp)	Observații / Referințe
A1		240	Sector cadastral:14 Teren neimprejmuit;

B. Partea II. Proprietari și acte

Inscrieri privitoare la dreptul de proprietate și alte drepturi reale	Referințe
0 / 02/02/2026	
Act Normativ nr. 7, din 13/03/1996 emis de Parlamentul Romaniei (art. 13, alin. 1);	
B1	A1
Intabulare, drept de PROPRIETATE, dobandit prin Lege, cota actuala 1/1	
1) NEIDENTIFICAT NEIDENTIFICAT	
/	
Act Administrativ nr. 541, din 28/01/2026 emis de PRIMARIA SAULESTI;	
B1	A1
Se notează posesia faptică în favoarea lui GLODEANU MARIA	
1) GLODEANU MARIA	

C. Partea III. SARCINI .

Inscrieri privind dezmembramintele dreptului de proprietate, drepturi reale de garanție și sarcini	Referințe
NU SUNT	

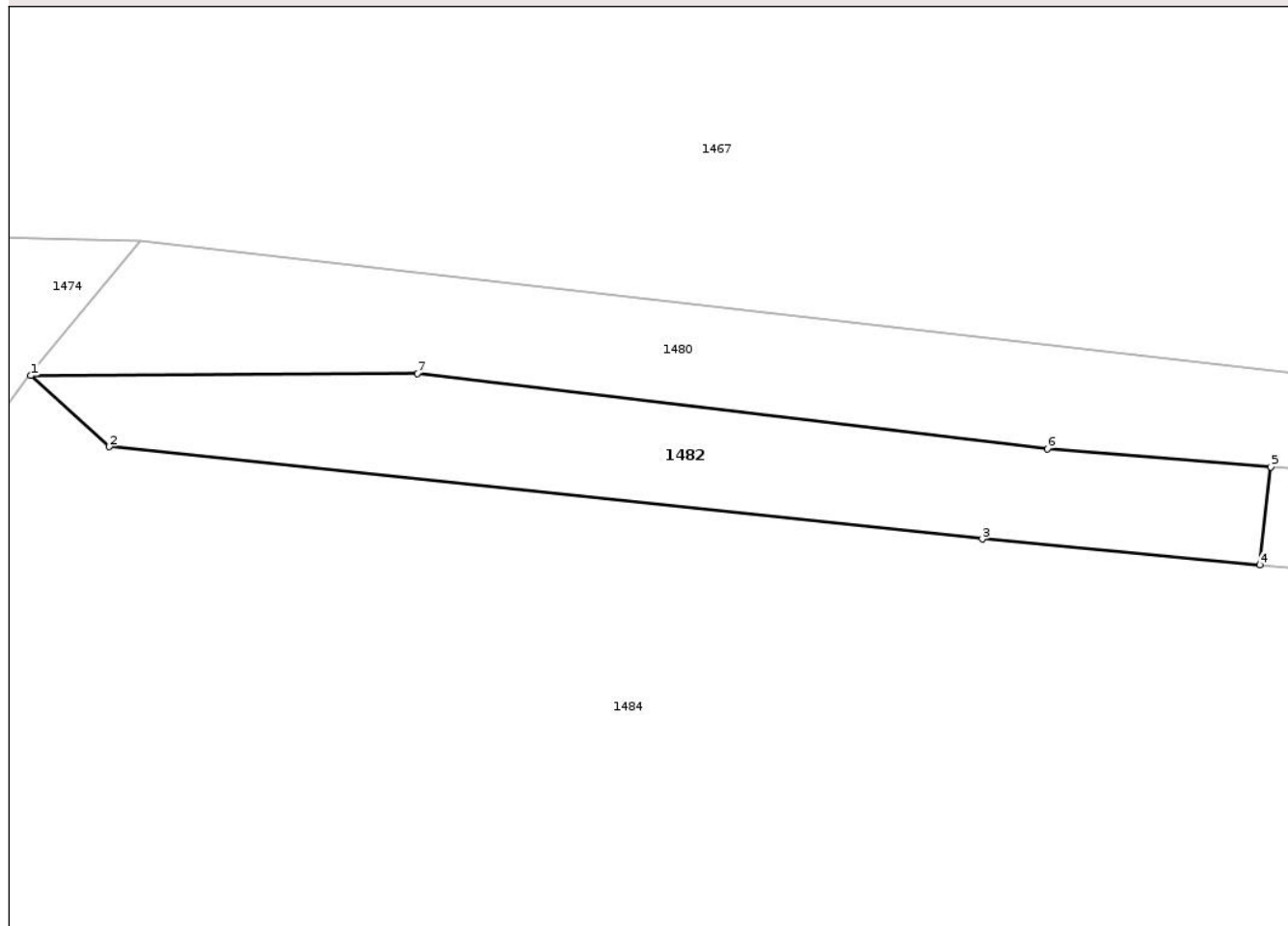
Anexa Nr. 1 La Partea I

Teren

Nr cadastral	Suprafața (mp)*	Observații / Referințe
	240	

* Suprafața este determinată în planul de proiecție Stereo 70.

DETALII LINIARE IMOBIL



Date referitoare la teren

Crt	Categorie folosință	Intra vilan	Suprafața (mp)	Tarla	Parcelă	Nr. topo	Observații / Referințe
1	arabil	NU	240	41	2411	-	

Lungime Segmente

1) Valorile lungimilor segmentelor sunt obținute din proiecție în plan.

Punct început	X / Y	Punct sfârșit	X / Y	Lungime segment (** (m)
1	379.407,143 372.148,673	2	379.410,724 372.145,432	4.829
2	379.410,724 372.145,432	3	379.450,582 372.141,218	40.081
3	379.450,582 372.141,218	4	379.463,259 372.140,034	12.732
4	379.463,259 372.140,034	5	379.463,757 372.144,511	4.504
5	379.463,757 372.144,511	6	379.453,554 372.145,332	10.236

Punct început	X / Y	Punct sfârșit	X / Y	Lungime segment (** (m)
6	379.453,554 372.145,332	7	379.424,785 372.148,769	28.973
7	379.424,785 372.148,769	1	379.407,143 372.148,673	17.642

** Lungimile segmentelor sunt determinate în planul de proiecție Stereo 70 și sunt rotunjite la 1 milimetru.

*** Distanța dintre puncte este formată din segmente cumulate ce sunt mai mici decât valoarea 1 milimetru.

Neutilizabil în Circuitul Civil

**DATE DESPRE IMOBILUL NR. 1484**

Oficiul de Cadastru și Publicitate Imobiliară GORJ
Biroul de Cadastru și Publicitate Imobiliară Targu Jiu

A. Partea I. Descrierea imobilului

TEREN Extravilan

Adresa: Jud. Gorj

Nr. Crt	Nr cadastral Nr. topografic	Suprafața* (mp)	Observații / Referințe
A1		6.873	Sector cadastral:14 Teren neimprejmuit;

B. Partea II. Proprietari și acte

Inscrieri privitoare la dreptul de proprietate și alte drepturi reale	Referințe
0 / 02/02/2026	
Act Normativ nr. 7, din 13/03/1996 emis de Parlamentul Romaniei (art. 13, alin. 1);	
B1	A1
Intabulare, drept de PROPRIETATE, dobandit prin Lege, cota actuala 1/1 1) NEIDENTIFICAT NEIDENTIFICAT	
/	
Act Administrativ nr. 544, din 28/01/2026 emis de PRIMARIA SAULESTI;	
B2	A1
Se notează posesia faptică în favoarea lui ARVATU ION 1) ARVATU ION	

C. Partea III. SARCINI .

Inscrieri privind dezmembramintele dreptului de proprietate, drepturi reale de garanție și sarcini	Referințe
NU SUNT	

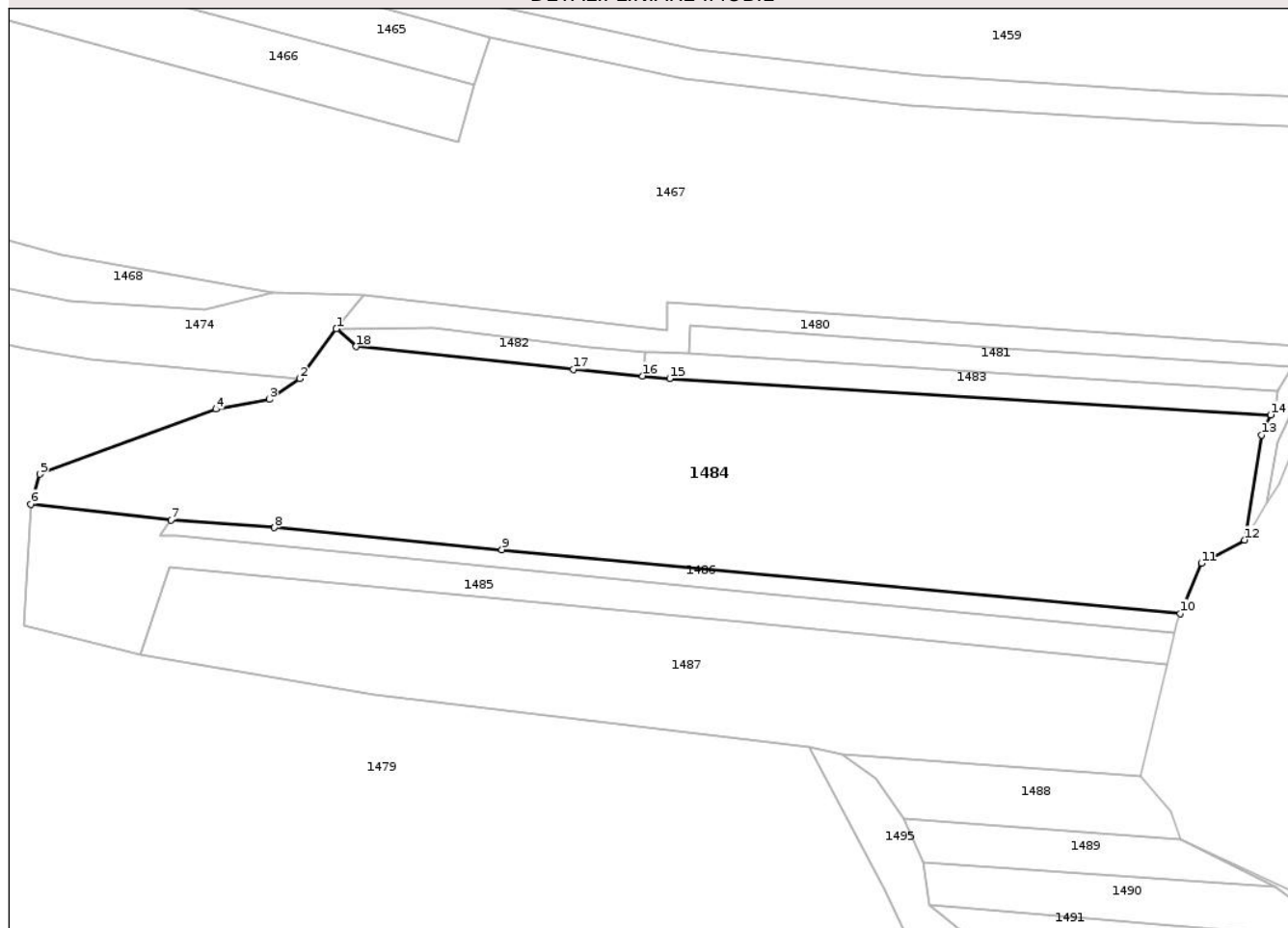
Anexa Nr. 1 La Partea I

Teren

Nr cadastral	Suprafața (mp)*	Observații / Referințe
	6.873	

* Suprafața este determinată în planul de proiecție Stereo 70.

DETALII LINIARE IMOBIL



Date referitoare la teren

Crt	Categorie folosință	Intra vilan	Suprafața (mp)	Tarla	Parcelă	Nr. topo	Observații / Referințe
1	arabil	NU	6.873	41	2413,2414	-	

Lungime Segmente

1) Valorile lungimilor segmentelor sunt obținute din proiecție în plan.

Punct început	X / Y	Punct sfârșit	X / Y	Lungime segment (** (m)
1	379.407,043 372.148,672	2	379.400,37 372.139,541	11.31
2	379.400,37 372.139,541	3	379.394,738 372.135,719	6.806
3	379.394,738 372.135,719	4	379.384,948 372.133,941	9.949
4	379.384,948 372.133,941	5	379.352,606 372.122,021	34.469
5	379.352,606 372.122,021	6	379.350,98 372.116,496	5.759

Punct început	X / Y	Punct sfârșit	X / Y	Lungime segment (** (m)
6	379.350,98 372.116,496	7	379.376,747 372.113,562	25.933
7	379.376,747 372.113,562	8	379.395,692 372.112,205	18.994
8	379.395,692 372.112,205	9	379.437,476 372.108,174	41.977
9	379.437,476 372.108,174	10	379.562,036 372.096,439	125.112
10	379.562,036 372.096,439	11	379.565,919 372.105,661	10.006
11	379.565,919 372.105,661	12	379.573,804 372.109,945	8.974
12	379.573,804 372.109,945	13	379.576,916 372.129,2	19.505
13	379.576,916 372.129,2	14	379.578,634 372.132,899	4.079
14	379.578,634 372.132,899	15	379.468,282 372.139,565	110.553
15	379.468,282 372.139,565	16	379.463,259 372.140,034	5.045
16	379.463,259 372.140,034	17	379.450,582 372.141,218	12.732
17	379.450,582 372.141,218	18	379.410,724 372.145,432	40.081
18	379.410,724 372.145,432	19	379.407,143 372.148,673	4.829
19	379.407,143 372.148,673	1	379.407,043 372.148,672	0.1

** Lungimile segmentelor sunt determinate în planul de proiecție Stereo 70 și sunt rotunjite la 1 milimetru.

*** Distanța dintre puncte este formată din segmente cumulate ce sunt mai mici decât valoarea 1 milimetru.

**DATE DESPRE IMOBILUL NR. 1485**

Oficiul de Cadastru și Publicitate Imobiliară GORJ
Biroul de Cadastru și Publicitate Imobiliară Targu Jiu

A. Partea I. Descrierea imobilului

TEREN Extravilan

Adresa: Jud. Gorj

Nr. Crt	Nr cadastral Nr. topografic	Suprafața* (mp)	Observații / Referințe
A1		1.635	Sector cadastral:14 Teren neimprejmuit;

B. Partea II. Proprietari și acte

Inscrieri privitoare la dreptul de proprietate și alte drepturi reale	Referințe
0 / 02/02/2026	
Act Administrativ nr. 735, din 04/02/2026 emis de PRIMARIA SAULESTI;	
B1	Inscrierea posesiei, drept de PROPRIETATE, dobandit prin Lege, cota actuala 1/1
	1) NEIDENTIFICAT NEIDENTIFICAT
/	
Act Normativ nr. 7, din 13/03/1996 emis de Parlamentul Romaniei (,art.13);	
B2	Se notează mențiunea de proprietar neidentificat.

C. Partea III. SARCINI .

Inscrieri privind dezmembramintele dreptului de proprietate, drepturi reale de garanție și sarcini	Referințe
NU SUNT	

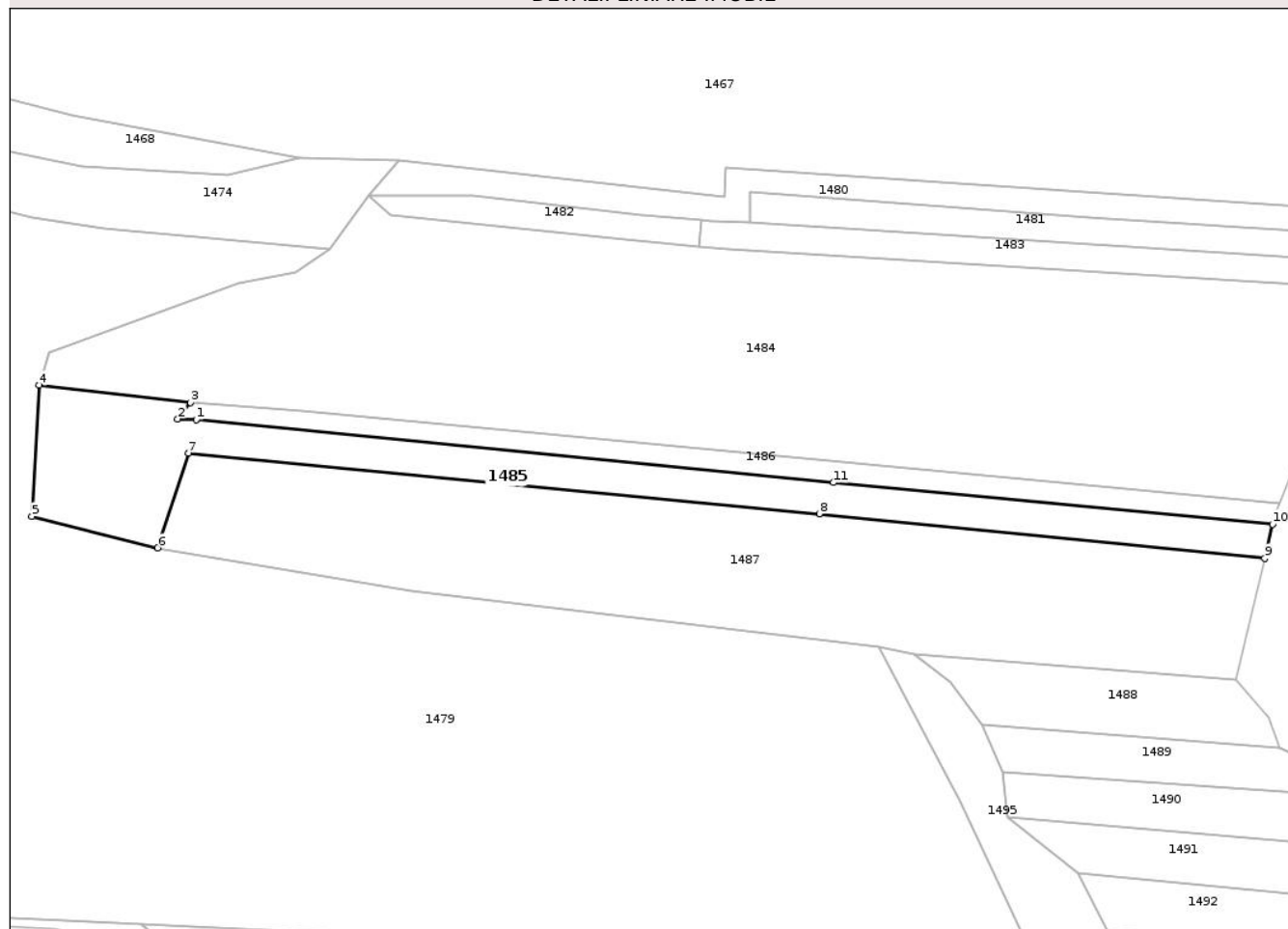
Anexa Nr. 1 La Partea I

Teren

Nr cadastral	Suprafața (mp)*	Observații / Referințe
	1.635	

* Suprafața este determinată în planul de proiecție Stereo 70.

DETALII LINIARE IMOBIL



Date referitoare la teren

Crt	Categorie folosință	Intra vilan	Suprafața (mp)	Tarla	Parcelă	Nr. topo	Observații / Referințe
1	arabil	NU	1.635	41	2417/1, 2410/6,2416	-	

Lungime Segmente

1) Valorile lungimilor segmentelor sunt obținute din proiecție în plan.

Punct început	X / Y	Punct sfârșit	X / Y	Lungime segment (** (m)
1	379.377,705 372.110,668	2	379.374,599 372.110,775	3.108
2	379.374,599 372.110,775	3	379.376,747 372.113,562	3.518
3	379.376,747 372.113,562	4	379.350,98 372.116,496	25.933
4	379.350,98 372.116,496	5	379.349,739 372.094,214	22.317
5	379.349,739 372.094,214	6	379.371,175 372.088,844	22.098

Punct început	X / Y	Punct sfârșit	X / Y	Lungime segment (** (m)
6	379.371,175 372.088,844	7	379.376,39 372.104,94	16.92
7	379.376,39 372.104,94	8	379.483,766 372.094,648	107.868
8	379.483,766 372.094,648	9	379.559,578 372.087,092	76.188
9	379.559,578 372.087,092	10	379.560,929 372.092,88	5.944
10	379.560,929 372.092,88	11	379.486,156 372.099,955	75.108
11	379.486,156 372.099,955	1	379.377,705 372.110,668	108.979

** Lungimile segmentelor sunt determinate în planul de proiecție Stereo 70 și sunt rotunjite la 1 milimetru.

*** Distanța dintre puncte este formată din segmente cumulate ce sunt mai mici decât valoarea 1 milimetru.

Neutilizabil în Circuitul Civil

**DATE DESPRE IMOBILUL NR. 1486**

Oficiul de Cadastru și Publicitate Imobiliară GORJ
Biroul de Cadastru și Publicitate Imobiliară Targu Jiu

A. Partea I. Descrierea imobilului

TEREN Extravilan

Adresa: Jud. Gorj

Nr. Crt	Nr cadastral Nr. topografic	Suprafața* (mp)	Observații / Referințe
A1		647	Sector cadastral:14 Teren neimprejmuit;

B. Partea II. Proprietari și acte

Inscrieri privitoare la dreptul de proprietate și alte drepturi reale	Referințe
0 / 02/02/2026	
Act Normativ nr. 7, din 13/03/1996 emis de Parlamentul Romaniei (art. 13, alin. 1);	
B1	A1
Intabulare, drept de PROPRIETATE, dobandit prin Lege, cota actuala 1/1 1) NEIDENTIFICAT NEIDENTIFICAT	
/	
Act Administrativ nr. 545, din 28/01/2026 emis de PRIMARIA SAULESTI;	
B2	A1
Se notează posesia faptică în favoarea lui VĂDUVA GRIGORE 1) VĂDUVA GRIGORE	

C. Partea III. SARCINI .

Inscrieri privind dezmembramintele dreptului de proprietate, drepturi reale de garanție și sarcini	Referințe
NU SUNT	

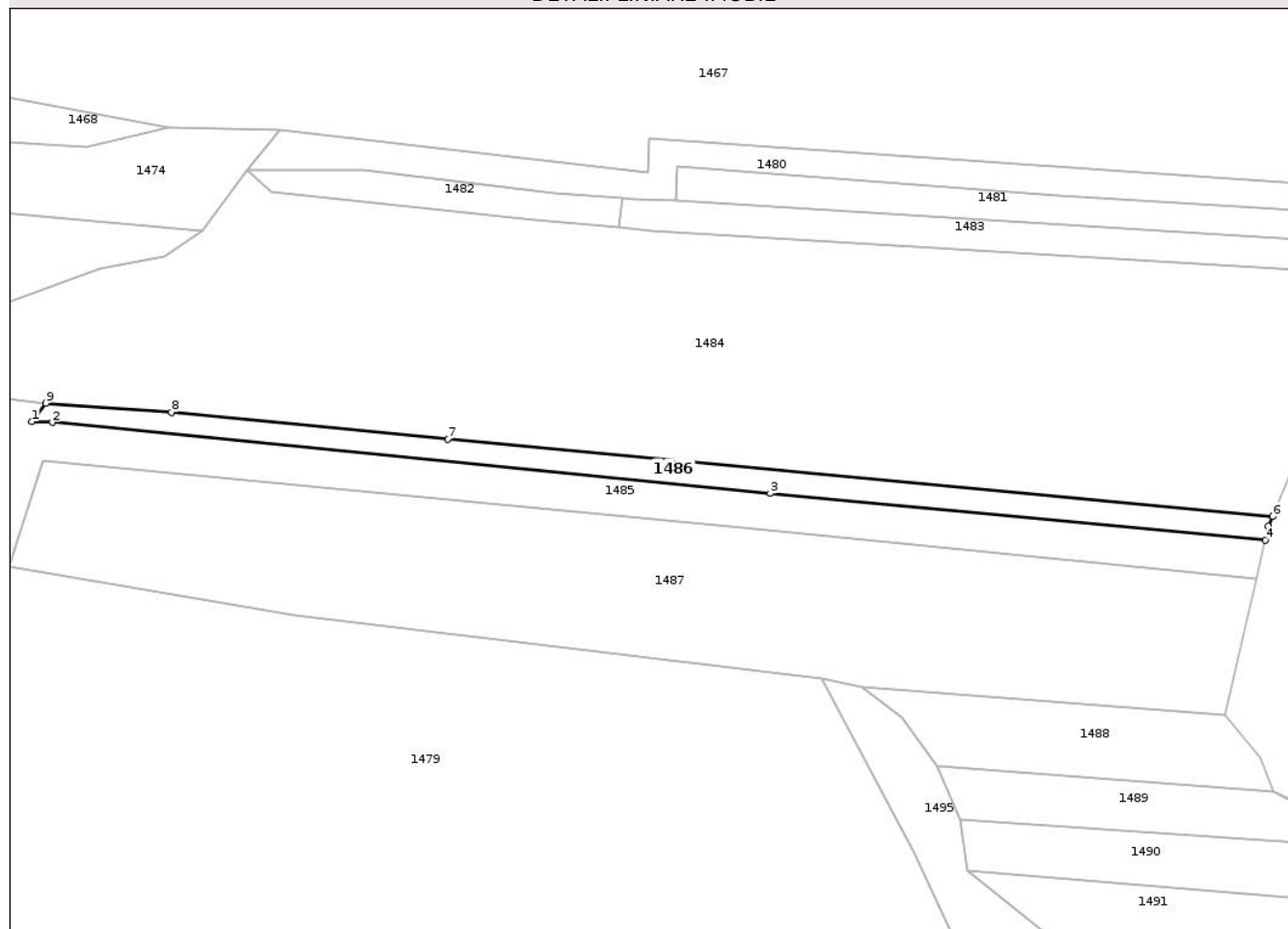
Anexa Nr. 1 La Partea I

Teren

Nr cadastral	Suprafața (mp)*	Observații / Referințe
	647	

* Suprafața este determinată în planul de proiecție Stereo 70.

DETALII LINIARE IMOBIL



Date referitoare la teren

Crt	Categorie folosință	Intra vilan	Suprafața (mp)	Tarla	Parcelă	Nr. topo	Observații / Referințe
1	arabil	NU	647	41	2415	-	

Lungime Segmente

1) Valorile lungimilor segmentelor sunt obținute din proiecție în plan.

Punct început	X / Y	Punct sfârșit	X / Y	Lungime segment (** (m)
1	379.374,599 372.110,775	2	379.377,705 372.110,668	3.108
2	379.377,705 372.110,668	3	379.486,156 372.099,955	108.979
3	379.486,156 372.099,955	4	379.560,929 372.092,88	75.108
4	379.560,929 372.092,88	5	379.561,416 372.094,965	2.141
5	379.561,416 372.094,965	6	379.562,036 372.096,439	1.599

Punct început	X / Y	Punct sfârșit	X / Y	Lungime segment (** (m)
6	379.562,036 372.096,439	7	379.437,476 372.108,174	125.112
7	379.437,476 372.108,174	8	379.395,692 372.112,205	41.977
8	379.395,692 372.112,205	9	379.376,747 372.113,562	18.994
9	379.376,747 372.113,562	1	379.374,599 372.110,775	3.518

** Lungimile segmentelor sunt determinate în planul de proiecție Stereo 70 și sunt rotunjite la 1 milimetru.

*** Distanța dintre puncte este formată din segmente cumulate ce sunt mai mici decât valoarea 1 milimetru.

Neutilizabil în Circuitul Civil

**DATE DESPRE IMOBILUL NR. 1467**

Oficiul de Cadastru și Publicitate Imobiliară GORJ
Biroul de Cadastru și Publicitate Imobiliară Targu Jiu

A. Partea I. Descrierea imobilului

TEREN Extravilan

Adresa: Jud. Gorj

Nr. Crt	Nr cadastral Nr. topografic	Suprafața* (mp)	Observații / Referințe
A1		13.052	Sector cadastral:14 Teren neimprejmuit;

B. Partea II. Proprietari și acte

Inscrieri privitoare la dreptul de proprietate și alte drepturi reale	Referințe
0 / 02/02/2026	
Act Normativ nr. 7, din 13/03/1996 emis de Parlamentul Romaniei (art. 13, alin. 1);	
B1	A1
Intabulare, drept de PROPRIETATE, dobandit prin Lege, cota actuala 1/1	
1) NEIDENTIFICAT NEIDENTIFICAT	
/	
Act Administrativ nr. 533, din 28/01/2026 emis de PRIMARIA SAULESTI;	
B2	A1
Se notează posesia faptică în favoarea lui NISIPEANU IULIAN-FLORIN	
1) NISIPEANU IULIAN-FLORIN	

C. Partea III. SARCINI .

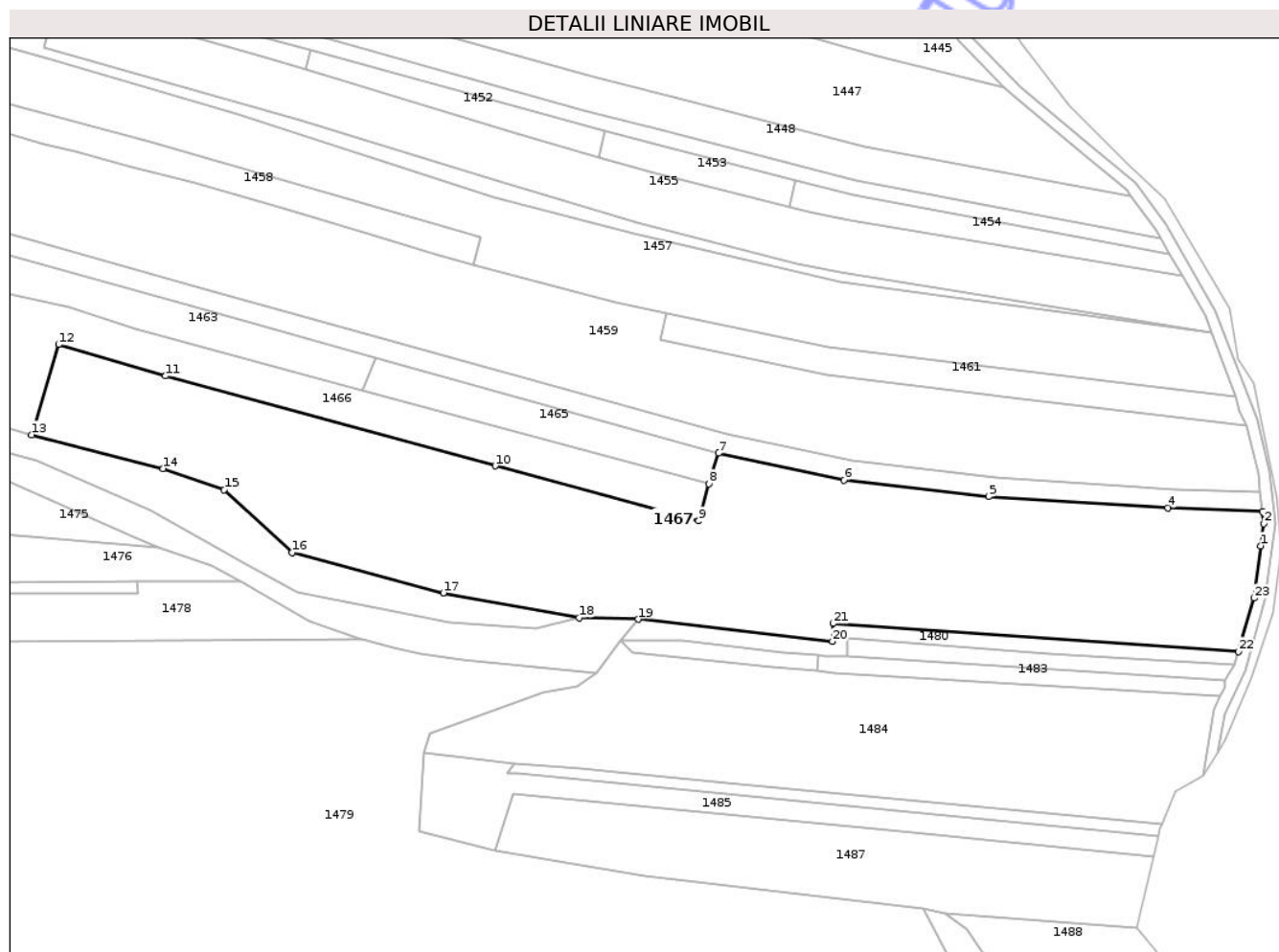
Inscrieri privind dezmembramintele dreptului de proprietate, drepturi reale de garanție și sarcini	Referințe
NU SUNT	

Anexa Nr. 1 La Partea I

Teren

Nr cadastral	Suprafața (mp)*	Observații / Referințe
	13.052	

* Suprafața este determinată în planul de proiecție Stereo 70.



Date referitoare la teren

Crt	Categorie folosință	Intravilan	Suprafața (mp)	Tarla	Parcelă	Nr. topo	Observații / Referințe
1	arabil	NU	13.052	41	2400,2401,2402	-	

Lungime Segmente

1) Valorile lungimilor segmentelor sunt obținute din proiecție în plan.

Punct început	X / Y	Punct sfârșit	X / Y	Lungime segment (** (m))
1	379.590,164 372.175,739	2	379.591,014 372.182,107	6.424
3	379.590,639 372.185,59	4	379.563,602 372.186,554	27.053
5	379.512,322 372.189,764	6	379.471,02 372.194,564	41.58
7	379.435,215 372.202,201	8	379.432,342 372.193,493	9.17
9	379.429,444 372.182,882	10	379.371,32 372.198,602	60.212

Punct început	X / Y	Punct sfârșit	X / Y	Lungime segment (** (m))
2	379.591,014 372.182,107	3	379.590,639 372.185,59	3.504
4	379.563,602 372.186,554	5	379.512,322 372.189,764	51.381
6	379.471,02 372.194,564	7	379.435,215 372.202,201	36.61
8	379.432,342 372.193,493	9	379.429,444 372.182,882	11.0
10	379.371,32 372.198,602	11	379.277,025 372.224,286	97.73

Punct început	X / Y	Punct sfârșit	X / Y	Lungime segment (** (m)
11	379.277,025 372.224,286	12	379.246,487 372.233,237	31.823
13	379.238,801 372.207,5	14	379.276,348 372.197,833	38.771
15	379.293,88 372.191,762	16	379.313,23 372.173,858	26.363
17	379.356,525 372.162,334	18	379.395,281 372.155,222	39.403
19	379.412,158 372.154,803	20	379.467,718 372.148,442	55.923
21	379.467,88 372.153,553	22	379.583,792 372.145,601	116.185
23	379.588,173 372.160,825	1	379.590,164 372.175,739	15.046

Punct început	X / Y	Punct sfârșit	X / Y	Lungime segment (** (m)
12	379.246,487 372.233,237	13	379.238,801 372.207,5	26.86
14	379.276,348 372.197,833	15	379.293,88 372.191,762	18.554
16	379.313,23 372.173,858	17	379.356,525 372.162,334	44.802
18	379.395,281 372.155,222	19	379.412,158 372.154,803	16.882
20	379.467,718 372.148,442	21	379.467,88 372.153,553	5.114
22	379.583,792 372.145,601	23	379.588,173 372.160,825	15.842

** Lungimile segmentelor sunt determinate în planul de proiecție Stereo 70 și sunt rotunjite la 1 milimetru.

*** Distanța dintre puncte este formată din segmente cumulate ce sunt mai mici decât valoarea 1 milimetru.

Neutilizabil în Civil

**DATE DESPRE IMOBILUL NR. 1468**

Oficiul de Cadastru și Publicitate Imobiliară GORJ
Biroul de Cadastru și Publicitate Imobiliară Targu Jiu

A. Partea I. Descrierea imobilului

TEREN Necunoscut

Adresa: Loc. Purcaru, Jud. Gorj

Nr. Crt	Nr cadastral Nr. topografic	Suprafața* (mp)	Observații / Referințe
A1		2.510	Sector cadastral:14 Teren neimprejmuit;

B. Partea II. Proprietari și acte

Inscrieri privitoare la dreptul de proprietate și alte drepturi reale	Referințe
0 / 02/02/2026	
Act Normativ nr. 7, din 13/03/1996 emis de Parlamentul Romaniei (art. 13, alin. 1);	
B1	A1
Intabulare, drept de PROPRIETATE, dobandit prin Lege, cota actuala 1/1 1) NEIDENTIFICAT NEIDENTIFICAT	
/	
Act Administrativ nr. 534, din 28/01/2026 emis de PRIMARIA SAULESTI;	
B2	A1
Se notează posesia faptică în favoarea lui LUMEZANU ANA 1) LUMEZANU ANA, ,bun propriu	

C. Partea III. SARCINI .

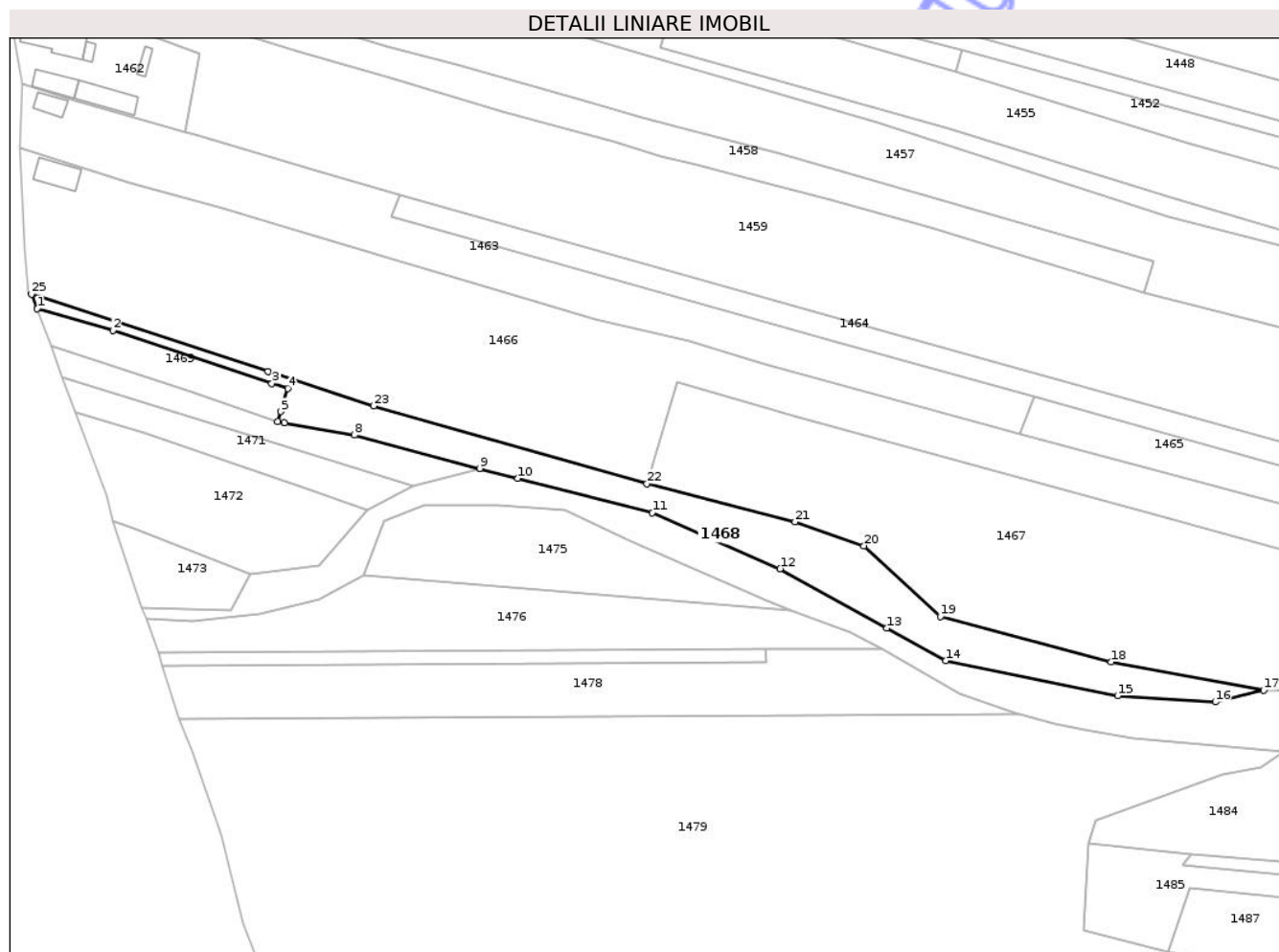
Inscrieri privind dezmembramintele dreptului de proprietate, drepturi reale de garanție și sarcini	Referințe
NU SUNT	

Anexa Nr. 1 La Partea I

Teren

Nr cadastral	Suprafața (mp)*	Observații / Referințe
	2.510	

* Suprafața este determinată în planul de proiecție Stereo 70.



Date referitoare la teren

Crt	Categorie folosință	Intravilan	Suprafața (mp)	Tarla	Parcelă	Nr. topo	Observații / Referințe
1	arabil	DA	162	41	2405/1	-	
2	pasune	NU	2.348	41	2405	-	PASUNE IMPADURITA

Lungime Segmente

1) Valorile lungimilor segmentelor sunt obținute din proiecție în plan.

Punct început	X / Y	Punct sfârșit	X / Y	Lungime segment (** (m)
1	379.084,134 372.251,836	2	379.103,364 372.246,342	20.0
3	379.143,697 372.232,964	4	379.147,682 372.231,642	4.198
5	379.145,972 372.225,796	6	379.145,215 372.223,209	2.696
7	379.146,886 372.222,916	8	379.164,589 372.219,815	17.972

Punct început	X / Y	Punct sfârșit	X / Y	Lungime segment (** (m)
2	379.103,364 372.246,342	3	379.143,697 372.232,964	42.494
4	379.147,682 372.231,642	5	379.145,972 372.225,796	6.091
6	379.145,215 372.223,209	7	379.146,886 372.222,916	1.696
8	379.164,589 372.219,815	9	379.196,427 372.211,388	32.935

Punct început	X / Y	Punct sfârșit	X / Y	Lungime segment (** (m)
9	379.196,427 372.211,388	10	379.206,082 372.208,832	9.988
11	379.240,232 372.200,148	12	379.272,626 372.185,958	35.366
13	379.299,683 372.170,896	14	379.314,627 372.162,632	17.076
15	379.358,208 372.153,79	16	379.382,988 372.152,184	24.831
17	379.395,281 372.155,222	18	379.356,525 372.162,334	39.403
19	379.313,23 372.173,858	20	379.293,88 372.191,762	26.363
21	379.276,348 372.197,833	22	379.238,801 372.207,5	38.771
23	379.169,535 372.227,215	24	379.142,741 372.235,976	28.19
25	379.082,736 372.255,596	1	379.084,134 372.251,836	4.011

Punct început	X / Y	Punct sfârșit	X / Y	Lungime segment (** (m)
10	379.206,082 372.208,832	11	379.240,232 372.200,148	35.236
12	379.272,626 372.185,958	13	379.299,683 372.170,896	30.967
14	379.314,627 372.162,632	15	379.358,208 372.153,79	44.469
16	379.382,988 372.152,184	17	379.395,281 372.155,222	12.663
18	379.356,525 372.162,334	19	379.313,23 372.173,858	44.802
20	379.293,88 372.191,762	21	379.276,348 372.197,833	18.554
22	379.238,801 372.207,5	23	379.169,535 372.227,215	72.017
24	379.142,741 372.235,976	25	379.082,736 372.255,596	63.131

** Lungimile segmentelor sunt determinate în planul de proiecție Stereo 70 și sunt rotunjite la 1 milimetru.

*** Distanța dintre puncte este formată din segmente cumulate ce sunt mai mici decât valoarea 1 milimetru.

Neutilizabil în
Civil

**DATE DESPRE IMOBILUL NR. 1469**

Oficiul de Cadastru și Publicitate Imobiliară GORJ
Biroul de Cadastru și Publicitate Imobiliară Targu Jiu

A. Partea I. Descrierea imobilului

TEREN Necunoscut

Adresa: Loc. Purcaru, Jud. Gorj

Nr. Crt	Nr cadastral Nr. topografic	Suprafața* (mp)	Observații / Referințe
A1		542	Sector cadastral:14 Teren neimprejmuit;

B. Partea II. Proprietari și acte

Inscrieri privitoare la dreptul de proprietate și alte drepturi reale	Referințe
0 / 02/02/2026	
Act Normativ nr. 7, din 13/03/1996 emis de Parlamentul Romaniei (art. 13, alin. 1);	
B1	A1
Intabulare, drept de PROPRIETATE, dobandit prin Lege, cota actuala 1/1	
1) NEIDENTIFICAT NEIDENTIFICAT	
/	
Act Administrativ nr. 535, din 28/01/2026 emis de PRIMARIA SAULESTI;	
B2	A1
Se notează posesia faptică în favoarea lui STANCIU GHEORGHE	
1) STANCIU GHEORGHE	

C. Partea III. SARCINI .

Inscrieri privind dezmembramintele dreptului de proprietate, drepturi reale de garanție și sarcini	Referințe
NU SUNT	

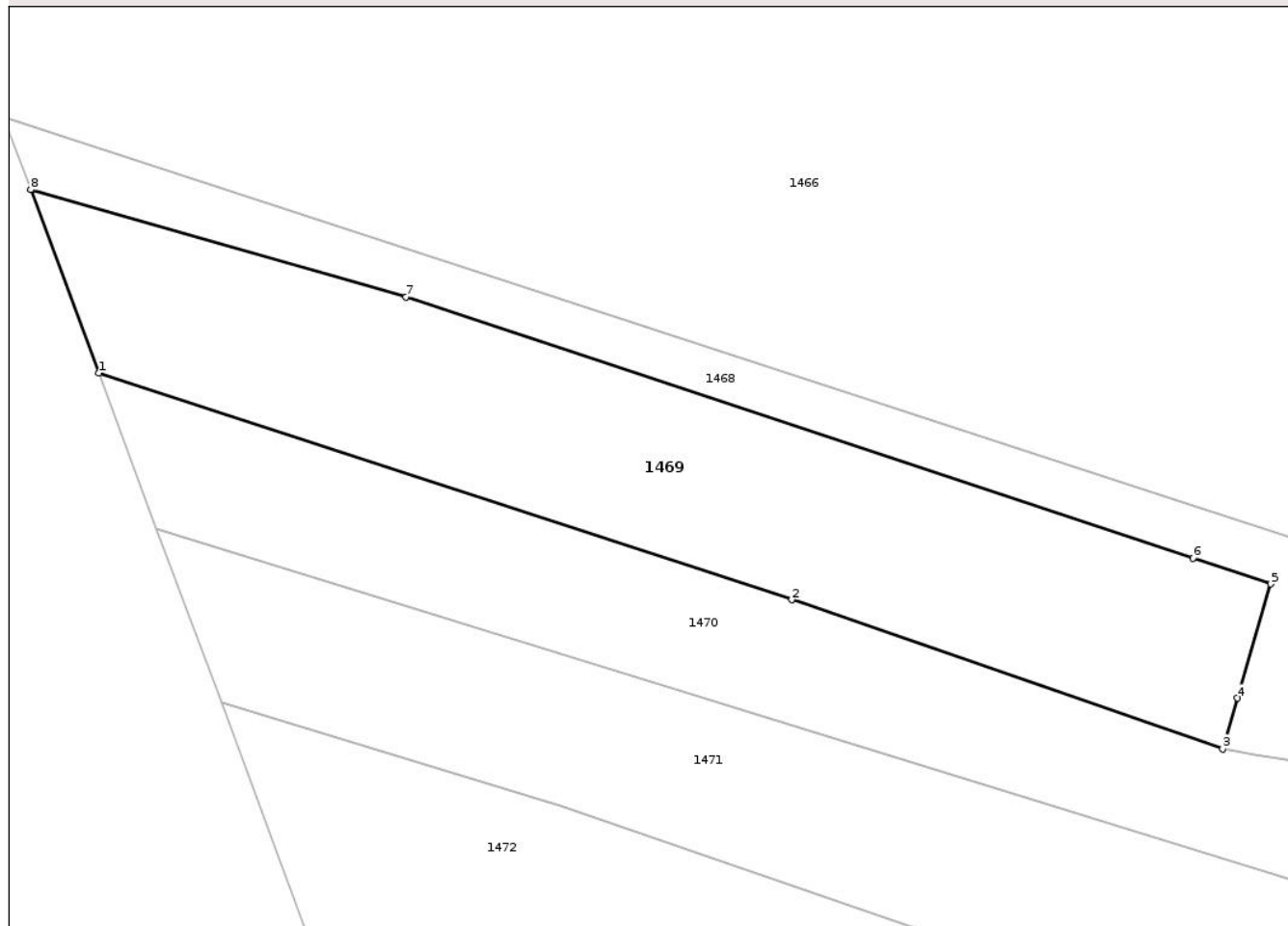
Anexa Nr. 1 La Partea I

Teren

Nr cadastral	Suprafața (mp)*	Observații / Referințe
	542	

* Suprafața este determinată în planul de proiecție Stereo 70.

DETALII LINIARE IMOBIL



Date referitoare la teren

Crt	Categorie folosință	Intra vilan	Suprafața (mp)	Tarla	Parcelă	Nr. topo	Observații / Referințe
1	arabil	DA	529	41	2405/1	-	
2	arabil	NU	13	41	2405/1	-	

Lungime Segmente

1) Valorile lungimilor segmentelor sunt obținute din proiecție în plan.

Punct început	X / Y	Punct sfârșit	X / Y	Lungime segment (** (m))
1	379.087,62 372.242,458	2	379.123,14 372.230,838	37.373
2	379.123,14 372.230,838	3	379.145,215 372.223,209	23.356
3	379.145,215 372.223,209	4	379.145,972 372.225,796	2.696
4	379.145,972 372.225,796	5	379.147,682 372.231,642	6.091

Punct început	X / Y	Punct sfârșit	X / Y	Lungime segment (** (m)
5	379.147,682 372.231,642	6	379.143,697 372.232,964	4.198
6	379.143,697 372.232,964	7	379.103,364 372.246,342	42.494
7	379.103,364 372.246,342	8	379.084,134 372.251,836	20.0
8	379.084,134 372.251,836	1	379.087,62 372.242,458	10.005

** Lungimile segmentelor sunt determinate în planul de proiecție Stereo 70 și sunt rotunjite la 1 milimetru.

*** Distanța dintre puncte este formată din segmente cumulate ce sunt mai mici decât valoarea 1 milimetru.

Neutilizabil în Circuitul Civil

**DATE DESPRE IMOBILUL NR. 1489**

Oficiul de Cadastru și Publicitate Imobiliară GORJ
Biroul de Cadastru și Publicitate Imobiliară Targu Jiu

A. Partea I. Descrierea imobilului

TEREN Extravilan

Adresa: Jud. Gorj

Nr. Crt	Nr cadastral Nr. topografic	Suprafața* (mp)	Observații / Referințe
A1		437	Sector cadastral:14 Teren neimprejmuit;

B. Partea II. Proprietari și acte

Inscrieri privitoare la dreptul de proprietate și alte drepturi reale	Referințe
0 / 02/02/2026	
Act Normativ nr. 7, din 13/03/1996 emis de Parlamentul Romaniei (art. 13, alin. 1);	
B1	A1
Intabulare, drept de PROPRIETATE, dobandit prin Lege, cota actuala 1/1 1) NEIDENTIFICAT NEIDENTIFICAT	
/	
Act Administrativ nr. 548, din 28/01/2026 emis de PRIMARIA SAULESTI;	
B2	A1
Se notează posesia faptică în favoarea lui STANCIU ION 1) STANCIU ION	

C. Partea III. SARCINI .

Inscrieri privind dezmembramintele dreptului de proprietate, drepturi reale de garanție și sarcini	Referințe
NU SUNT	

Anexa Nr. 1 La Partea I

Teren

Nr cadastral	Suprafața (mp)*	Observații / Referințe
	437	

* Suprafața este determinată în planul de proiecție Stereo 70.

DETALII LINIARE IMOBIL



Date referitoare la teren

Crt	Categorie folosință	Intra vilan	Suprafața (mp)	Tarla	Parcelă	Nr. topo	Observații / Referințe
1	arabil	NU	437	41	2420	-	

Lungime Segmente

1) Valorile lungimilor segmentelor sunt obținute din proiecție în plan.

Punct început	X / Y	Punct sfârșit	X / Y	Lungime segment (** (m)
1	379.514,922 372.050,702	2	379.579,384 372.046,269	64.614
2	379.579,384 372.046,269	3	379.562,166 372.054,908	19.263
3	379.562,166 372.054,908	4	379.511,381 372.058,723	50.928
4	379.511,381 372.058,723	1	379.514,922 372.050,702	8.767

** Lungimile segmentelor sunt determinate în planul de proiecție Stereo 70 și sunt rotunjite la 1 milimetru.

*** Distanţa dintre puncte este formată din segmente cumulate ce sunt mai mici decât valoarea 1 milimetru.

Neutilizabil în Circuitul
Civil

**DATE DESPRE IMOBILUL NR. 1500**

Oficiul de Cadastru și Publicitate Imobiliară GORJ
Biroul de Cadastru și Publicitate Imobiliară Targu Jiu

A. Partea I. Descrierea imobilului

TEREN Extravilan

Adresa: Jud. Gorj

Nr. Crt	Nr cadastral Nr. topografic	Suprafața* (mp)	Observații / Referințe
A1		2.557	Sector cadastral:14 Teren neimprejmuit;

B. Partea II. Proprietari și acte

Inscrieri privitoare la dreptul de proprietate și alte drepturi reale		Referințe
0 / 02/02/2026		
Act Administrativ nr. 735, din 04/02/2026 emis de PRIMARIA SAULESTI;		
B1	Inscrierea posesiei, drept de PROPRIETATE, dobandit prin Lege, cota actuala 1/1 1) NEIDENTIFICAT NEIDENTIFICAT	A1
/		
Act Normativ nr. 7, din 13/03/1996 emis de Parlamentul Romaniei (,art.13);		
B2	Se notează mențiunea de proprietar neidentificat.	A1

C. Partea III. SARCINI .

Inscrieri privind dezmembramintele dreptului de proprietate, drepturi reale de garanție și sarcini	Referințe
NU SUNT	

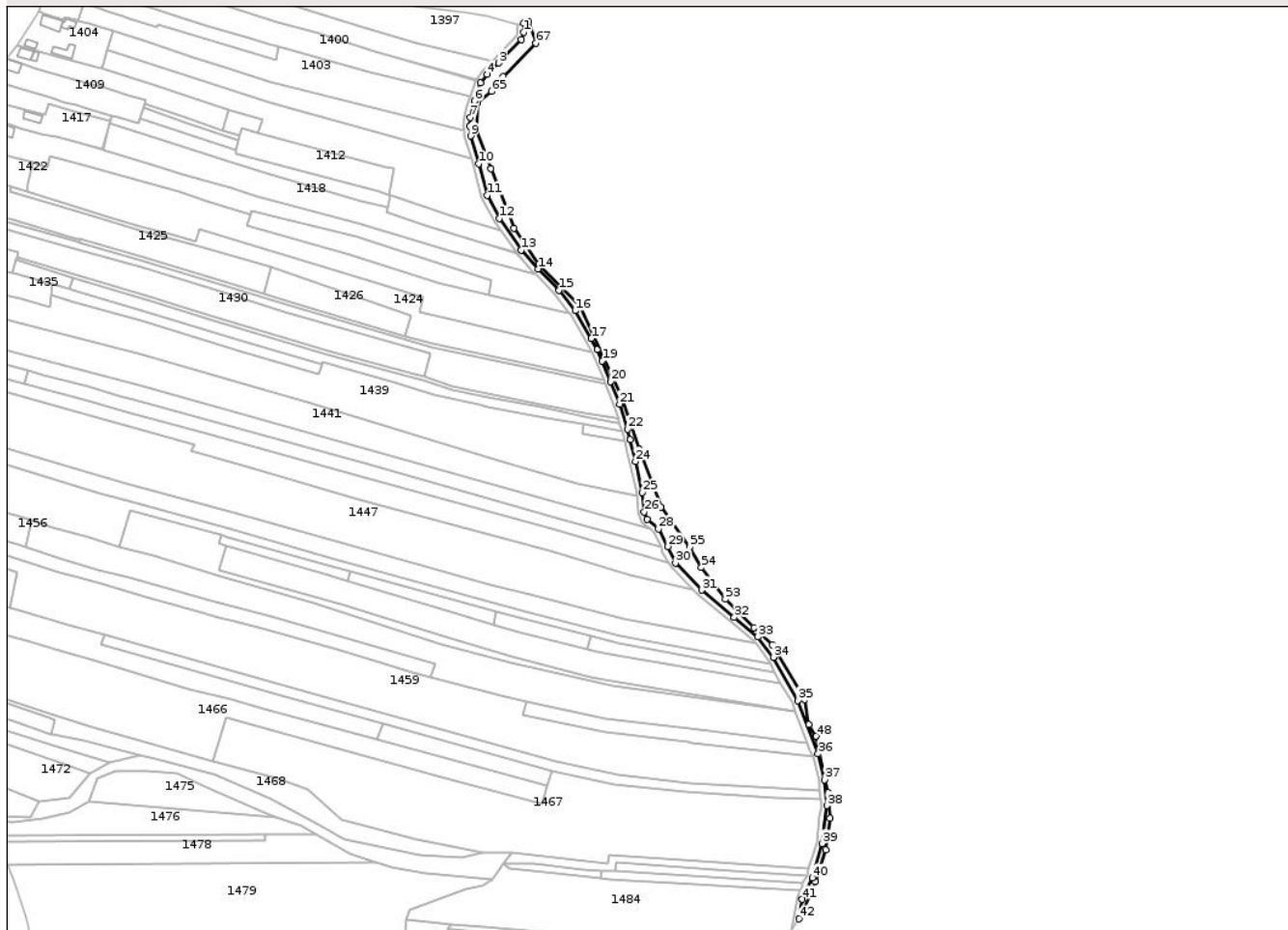
Anexa Nr. 1 La Partea I

Teren

Nr cadastral	Suprafața (mp)*	Observații / Referințe
	2.557	

* Suprafața este determinată în planul de proiecție Stereo 70.

DETALII LINIARE IMOBIL



Date referitoare la teren

Crt	Categorie folosință	Intra vilan	Suprafața (mp)	Tarla	Parcelă	Nr. topo	Observații / Referințe
1	pasune	NU	2.557	41	2306	-	

Lungime Segmente

1) Valorile lungimilor segmentelor sunt obținute din proiecție în plan.

Punct început	X / Y	Punct sfârșit	X / Y	Lungime segment
1	379.418,62 / 372.629,027	2	379.417,307 / 372.624,7	4.522
4	379.397,492 / 372.604,671	5	379.393,919 / 372.599,719	6.107
7	379.387,789 / 372.579,777	8	379.387,37 / 372.574,961	4.834
10	379.392,644 / 372.552,947	11	379.397,665 / 372.534,837	18.793
13	379.417,417 / 372.503,178	14	379.427,01 / 372.492,174	14.599
16	379.448,475 / 372.468,098	17	379.457,791 / 372.451,989	18.609
2	379.417,307 / 372.624,7	3	379.404,136 / 372.611,293	18.795
5	379.393,919 / 372.599,719	6	379.390,368 / 372.589,197	11.105
8	379.387,37 / 372.574,961	9	379.387,971 / 372.569,075	5.916
11	379.397,665 / 372.534,837	12	379.404,556 / 372.521,356	15.143
14	379.427,01 / 372.492,174	15	379.439,294 / 372.479,949	17.331
17	379.457,791 / 372.451,989	18	379.461,128 / 372.445,505	7.292
3	379.404,136 / 372.611,293	4	379.397,492 / 372.604,671	9.38
6	379.390,368 / 372.589,197	7	379.387,789 / 372.579,777	9.767
9	379.387,971 / 372.569,075	10	379.392,644 / 372.552,947	16.791
12	379.404,556 / 372.521,356	13	379.417,417 / 372.503,178	22.268
15	379.439,294 / 372.479,949	16	379.448,475 / 372.468,098	14.991
18	379.461,128 / 372.445,505	19	379.464,231 / 372.439,017	7.192

Punct început	X / Y	Punct sfârșit	X / Y	Lungime segment	Punct început	X / Y	Punct sfârșit	X / Y	Lungime segment	Punct început	X / Y	Punct sfârșit	X / Y	Lungime segment
19	379.464,231 372.439,017	20	379.468,943 372.427,068	12.84 4	20	379.468,943 372.427,068	21	379.474,138 372.414,127	13.94 5	21	379.474,138 372.414,127	22	379.478,752 372.399,588	15.25 4
22	379.478,752 372.399,588	23	379.480,303 372.393,489	6.293	23	379.480,303 372.393,489	24	379.483,338 372.380,906	12.94 3	24	379.483,338 372.380,906	25	379.487,48 372.363,018	18.36 1
25	379.487,48 372.363,018	26	379.488,487 372.351,895	11.16 9	26	379.488,487 372.351,895	27	379.490,126 372.347,4	4.785	27	379.490,126 372.347,4	28	379.496,752 372.341,962	8.572
28	379.496,752 372.341,962	29	379.502,081 372.331,779	11.49 3	29	379.502,081 372.331,779	30	379.506,577 372.322,201	10.58	30	379.506,577 372.322,201	31	379.521,643 372.306,538	21.73 3
31	379.521,643 372.306,538	32	379.540,549 372.290,853	24.56 6	32	379.540,549 372.290,853	33	379.554,264 372.279,527	17.78 7	33	379.554,264 372.279,527	34	379.563,096 372.267,802	14.67 9
34	379.563,096 372.267,802	35	379.577,201 372.242,835	28.67 6	35	379.577,201 372.242,835	36	379.589,076 372.211,927	33.11 1	36	379.589,076 372.211,927	37	379.592,74 372.196,901	15.46 6
37	379.592,74 372.196,901	38	379.594,338 372.182,065	14.92 2	38	379.594,338 372.182,065	39	379.591,412 372.160,147	22.11 3	39	379.591,412 372.160,147	40	379.585,688 372.140,254	20.7
40	379.585,688 372.140,254	41	379.579,909 372.127,81	13.72	41	379.579,909 372.127,81	42	379.577,898 372.116,659	11.33 1	42	379.577,898 372.116,659	43	379.580,052 372.120,19	4.136
43	379.580,052 372.120,19	44	379.587,416 372.138,196	19.45 4	44	379.587,416 372.138,196	45	379.593,59 372.156,572	19.38 5	45	379.593,59 372.156,572	46	379.596,034 372.174,898	18.48 8
46	379.596,034 372.174,898	47	379.594,842 372.189,604	14.75 4	47	379.594,842 372.189,604	48	379.588,055 372.222,096	33.19 3	48	379.588,055 372.222,096	49	379.583,821 372.229,082	8.169
49	379.583,821 372.229,082	50	379.581,191 372.243,412	14.56 9	50	379.581,191 372.243,412	51	379.562,493 372.274,905	36.62 5	51	379.562,493 372.274,905	52	379.551,9 372.285,018	14.64 5
52	379.551,9 372.285,018	53	379.535,469 372.301,36	23.17 4	53	379.535,469 372.301,36	54	379.521,535 372.319,585	22.94 1	54	379.521,535 372.319,585	55	379.514,587 372.331,284	13.60 7
55	379.514,587 372.331,284	56	379.498,323 372.354,717	28.52 4	56	379.498,323 372.354,717	57	379.485,492 372.387,887	35.56 5	57	379.485,492 372.387,887	58	379.475,152 372.418,988	32.77 5
58	379.475,152 372.418,988	59	379.451,465 372.470,776	56.94 8	59	379.451,465 372.470,776	60	379.427,589 372.495,066	34.06	60	379.427,589 372.495,066	61	379.413,027 372.515,832	25.36 3
61	379.413,027 372.515,832	62	379.399,843 372.550,232	36.84	62	379.399,843 372.550,232	63	379.391,119 372.571,825	23.28 9	63	379.391,119 372.571,825	64	379.391,829 372.588,151	16.34 1
64	379.391,829 372.588,151	65	379.400,136 372.594,789	10.63 3	65	379.400,136 372.594,789	66	379.406,861 372.603,345	10.88 3	66	379.406,861 372.603,345	67	379.425,855 372.622,561	27.01 9
67	379.425,855 372.622,561	68	379.421,382 372.635,014	13.23 2	68	379.421,382 372.635,014	69	379.418,791 372.634,299	2.688	69	379.418,791 372.634,299	1	379.418,62 372.629,027	5.275

** Lungimile segmentelor sunt determinate în planul de proiecție Stereo 70 și sunt rotunjite la 1 milimetru.

*** Distanța dintre puncte este formată din segmente cumulate ce sunt mai mici decât valoarea 1 milimetru.

**DATE DESPRE IMOBILUL NR. 1487**

Oficiul de Cadastru și Publicitate Imobiliară GORJ
Biroul de Cadastru și Publicitate Imobiliară Targu Jiu

A. Partea I. Descrierea imobilului

TEREN Extravilan

Adresa: Jud. Gorj

Nr. Crt	Nr cadastral Nr. topografic	Suprafața* (mp)	Observații / Referințe
A1		3.764	Sector cadastral:14 Teren neimprejmuit;

B. Partea II. Proprietari și acte

Inscrieri privitoare la dreptul de proprietate și alte drepturi reale	Referințe
0 / 02/02/2026	
Act Normativ nr. 7, din 13/03/1996 emis de Parlamentul Romaniei (art. 13, alin. 1);	
B1	A1
Intabulare, drept de PROPRIETATE, dobandit prin Lege, cota actuala 1/1 1) NEIDENTIFICAT NEIDENTIFICAT	
/	
Act Administrativ nr. 546, din 28/01/2026 emis de PRIMARIA SAULESTI;	
B2	A1
Se notează posesia faptică în favoarea lul ȘTEFĂNESCU NICOLAE 1) ȘTEFĂNESCU NICOLAE	

C. Partea III. SARCINI .

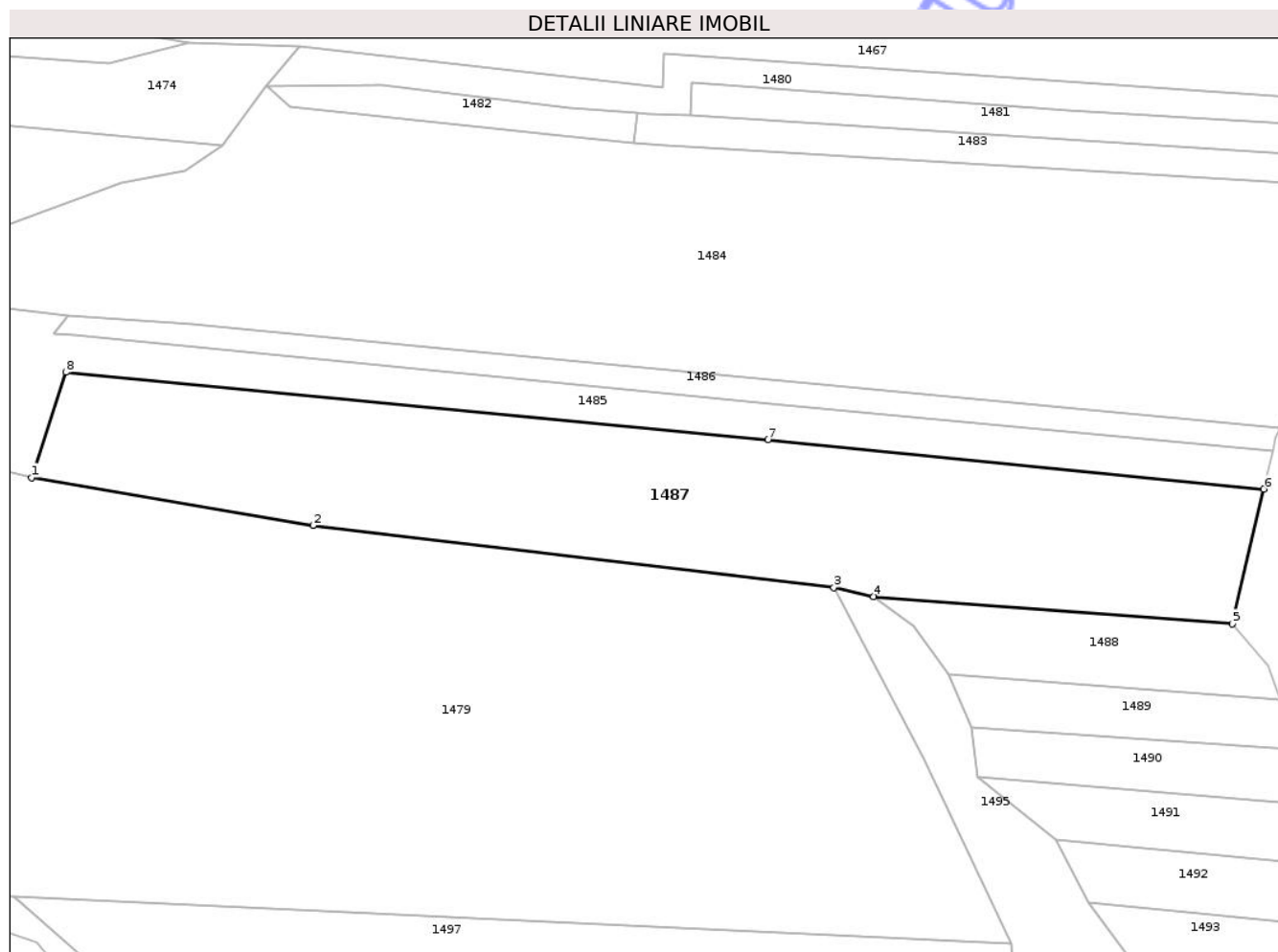
Inscrieri privind dezmembramintele dreptului de proprietate, drepturi reale de garanție și sarcini	Referințe
NU SUNT	

Anexa Nr. 1 La Partea I

Teren

Nr cadastral	Suprafața (mp)*	Observații / Referințe
	3.764	

* Suprafața este determinată în planul de proiecție Stereo 70.



Date referitoare la teren

Crt	Categorie folosință	Intravilan	Suprafața (mp)	Tarla	Parcelă	Nr. topo	Observații / Referințe
1	arabil	NU	3.764	41	2417,2418	-	

Lungime Segmente

1) Valorile lungimilor segmentelor sunt obținute din proiecție în plan.

Punct început	X / Y	Punct sfârșit	X / Y	Lungime segment (** (m)
1	379.371,175 372.088,844	2	379.414,198 372.081,531	43.64
2	379.414,198 372.081,531	3	379.493,863 372.072,042	80.228
3	379.493,863 372.072,042	4	379.499,94 372.070,683	6.227
4	379.499,94 372.070,683	5	379.554,772 372.066,512	54.991
5	379.554,772 372.066,512	6	379.559,578 372.087,092	21.133

Punct început	X / Y	Punct sfârșit	X / Y	Lungime segment (** (m)
6	379.559,578 372.087,092	7	379.483,766 372.094,648	76.188
7	379.483,766 372.094,648	8	379.376,39 372.104,94	107.868
8	379.376,39 372.104,94	1	379.371,175 372.088,844	16.92

** Lungimile segmentelor sunt determinate în planul de proiecție Stereo 70 și sunt rotunjite la 1 milimetru.

*** Distanța dintre puncte este formată din segmente cumulate ce sunt mai mici decât valoarea 1 milimetru.

Neutilizabil în Circuitul Civil

**DATE DESPRE IMOBILUL NR. 1386**

Oficiul de Cadastru și Publicitate Imobiliară GORJ
Biroul de Cadastru și Publicitate Imobiliară Targu Jiu

A. Partea I. Descrierea imobilului

TEREN Necunoscut

Adresa: Loc. Purcaru, Jud. Gorj

Nr. Crt	Nr cadastral Nr. topografic	Suprafața* (mp)	Observații / Referințe
A1		687	Sector cadastral:14 Teren imprejmuit;

B. Partea II. Proprietari și acte

Inscrieri privitoare la dreptul de proprietate și alte drepturi reale	Referințe
0 / 02/02/2026	
Act Normativ nr. 7, din 13/03/1996 emis de Parlamentul României (art. 13, alin. 1);	
B1	A1
Intabulare, drept de PROPRIETATE, dobândit prin Lege, cota actuala 1/1 1) NEIDENTIFICAT NEIDENTIFICAT	
/	
Act Administrativ nr. 485, din 28/01/2026 emis de PRIMARIA SAULESTI;	
B2	A1
Se notează posesia faptică în favoarea lui STAN CORNELIA 1) STAN CORNELIA	

C. Partea III. SARCINI .

Inscrieri privind dezmembramintele dreptului de proprietate, drepturi reale de garanție și sarcini	Referințe
NU SUNT	

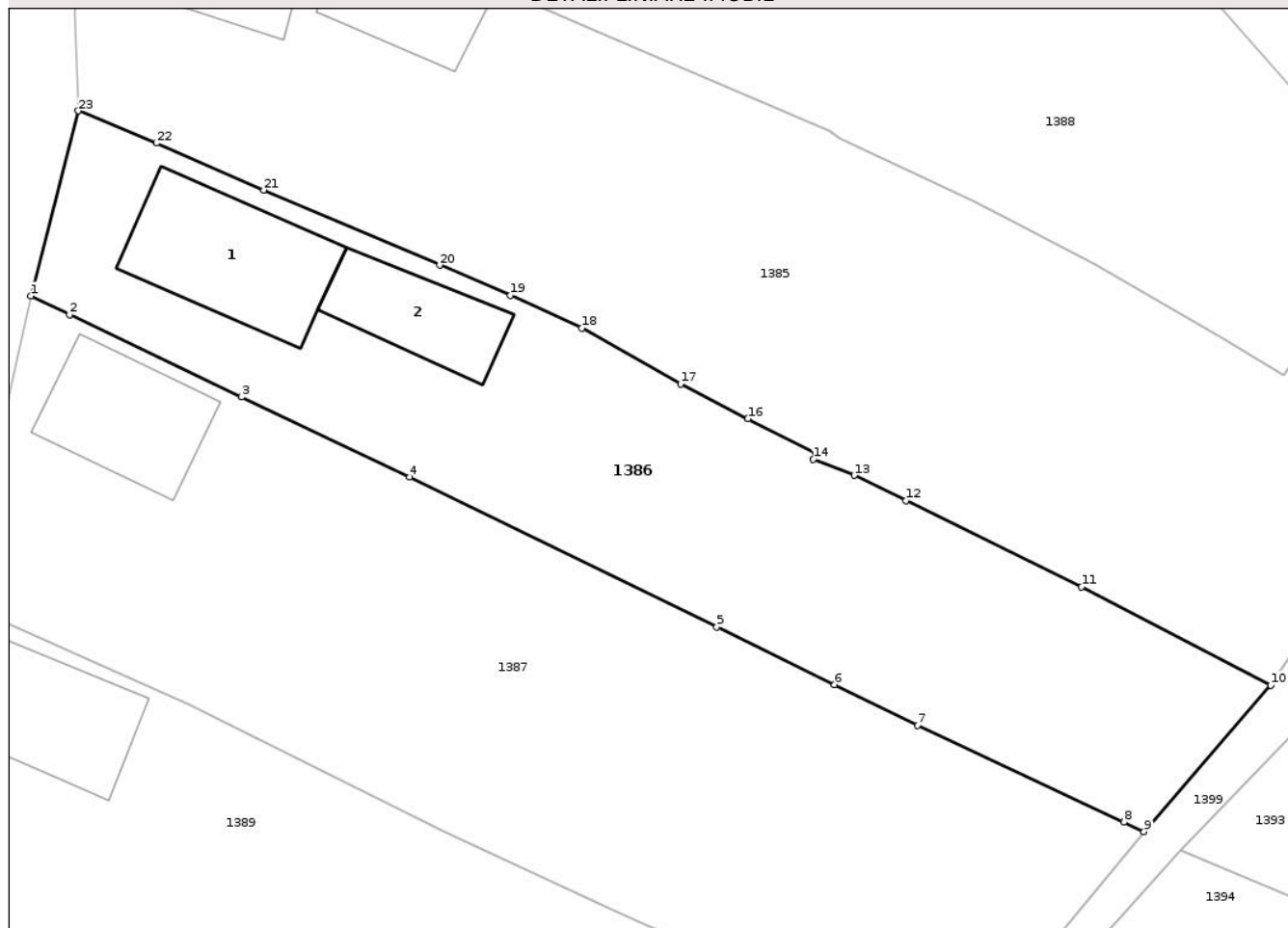
Anexa Nr. 1 La Partea I

Teren

Nr cadastral	Suprafața (mp)*	Observații / Referințe
	687	

* Suprafața este determinată în planul de proiecție Stereo 70.

DETALII LINIARE IMOBIL



Date referitoare la teren

Crt	Categorie folosință	Intra vilan	Suprafața (mp)	Tarla	Parcelă	Nr. topo	Observații / Referințe
1	curți construcții	DA	428	12	351	-	
2	vie	DA	62	12	352	-	
3	vie	NU	197	12	352/1	-	

Date referitoare la construcții

Crt	Număr	Destinație construcție	Supraf. (mp)	Situație juridică	Observații / Referințe
A1.1		construcții de locuințe	60	Fara acte	Nr. niveluri:1; S. construita la sol:60 mp; S. construita desfasurata:60 mp; LOCUINTA
A1.2		construcții anexa	36	Fara acte	Nr. niveluri:1; S. construita la sol:36 mp; S. construita desfasurata:36 mp; ANEXA

Lungime Segmente

1) Valorile lungimilor segmentelor sunt obținute din proiecție în plan.

Punct început	X / Y	Punct sfârșit	X / Y	Lungime segment (** (m))
1	379.168,968 372.734,103	2	379.170,979 372.733,137	2.231

Punct început	X / Y	Punct sfârșit	X / Y	Lungime segment (** (m))
2	379.170,979 372.733,137	3	379.179,926 372.728,858	9.918

Punct început	X / Y	Punct sfârșit	X / Y	Lungime segment (** (m))
3	379.179,926 372.728,858	4	379.188,679 372.724,679	9.699
5	379.204,664 372.716,903	6	379.210,787 372.713,899	6.82
7	379.215,1 372.711,783	8	379.225,845 372.706,746	11.867
9	379.226,895 372.706,254	10	379.233,48 372.713,864	10.064
11	379.223,636 372.718,99	12	379.214,511 372.723,457	10.16
13	379.211,807 372.724,781	14	379.209,676 372.725,623	2.291
15	379.209,811 372.725,94	16	379.206,275 372.727,72	3.959
17	379.202,776 372.729,542	18	379.197,634 372.732,429	5.897
19	379.193,921 372.734,132	20	379.190,243 372.735,708	4.001
21	379.181,081 372.739,612	22	379.175,494 372.742,056	6.098
23	379.171,441 372.743,734	1	379.168,968 372.734,103	9.943

Punct început	X / Y	Punct sfârșit	X / Y	Lungime segment (** (m))
4	379.188,679 372.724,679	5	379.204,664 372.716,903	17.776
6	379.210,787 372.713,899	7	379.215,1 372.711,783	4.804
8	379.225,845 372.706,746	9	379.226,895 372.706,254	1.16
10	379.233,48 372.713,864	11	379.223,636 372.718,99	11.099
12	379.214,511 372.723,457	13	379.211,807 372.724,781	3.011
14	379.209,676 372.725,623	15	379.209,811 372.725,94	0.345
16	379.206,275 372.727,72	17	379.202,776 372.729,542	3.945
18	379.197,634 372.732,429	19	379.193,921 372.734,132	4.085
20	379.190,243 372.735,708	21	379.181,081 372.739,612	9.959
22	379.175,494 372.742,056	23	379.171,441 372.743,734	4.387

** Lungimile segmentelor sunt determinate în planul de proiecție Stereo 70 și sunt rotunjite la 1 milimetru.

*** Distanța dintre puncte este formată din segmente cumulate ce sunt mai mici decât valoarea 1 milimetru.



DATE DESPRE IMOBILUL NR. 1390

Oficiul de Cadastru și Publicitate Imobiliară GORJ
Biroul de Cadastru și Publicitate Imobiliară Targu Jiu

A. Partea I. Descrierea imobilului

TEREN Necunoscut

Adresa: Loc. Purcaru, Jud. Gorj

Nr. Crt	Nr cadastral Nr. topografic	Suprafața* (mp)	Observații / Referințe
A1		1.165	Sector cadastral:14 Teren imprejmuit;

B. Partea II. Proprietari și acte

Inscrieri privitoare la dreptul de proprietate și alte drepturi reale	Referințe
0 / 02/02/2026	
Act Normativ nr. 7, din 13/03/1996 emis de Parlamentul Romaniei (art. 13, alin. 1);	
B1	A1
Intabulare, drept de PROPRIETATE, dobandit prin Lege, cota actuala 1/1 1) NEIDENTIFICAT NEIDENTIFICAT	
/	
Act Administrativ nr. 486, din 28/01/2026 emis de PRIMARIA SAULESTI;	
B2	A1
Se notează posesia faptică în favoarea lui MUSTAȚĂ RAUL-ALIN 1) MUSTAȚĂ RAUL-ALIN	

C. Partea III. SARCINI .

Inscrieri privind dezmembramintele dreptului de proprietate, drepturi reale de garanție și sarcini	Referințe
NU SUNT	

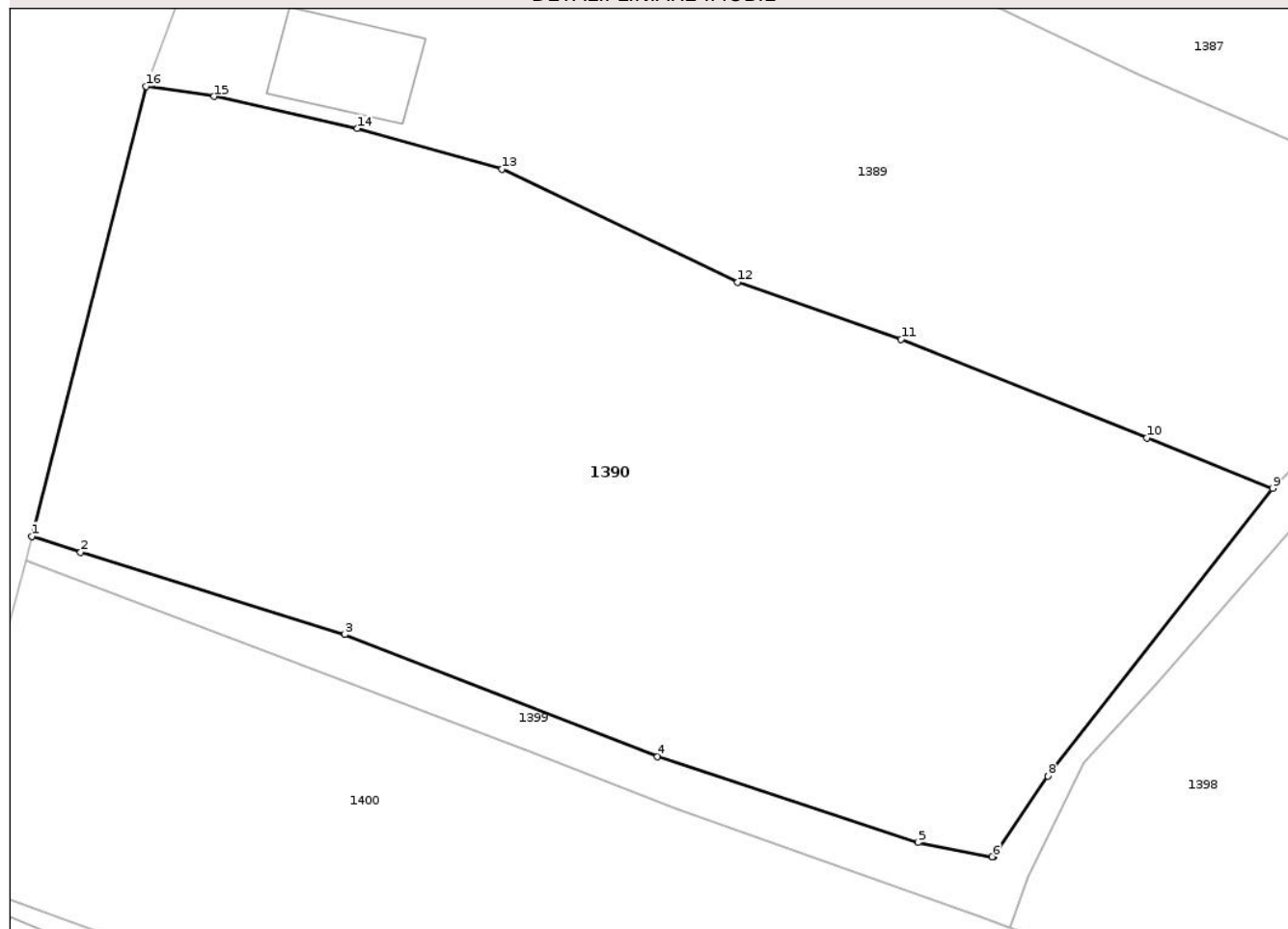
Anexa Nr. 1 La Partea I

Teren

Nr cadastral	Suprafața (mp)*	Observații / Referințe
	1.165	

* Suprafața este determinată în planul de proiecție Stereo 70.

DETALII LINIARE IMOBIL



Date referitoare la teren

Crt	Categorie folosință	Intra vilan	Suprafața (mp)	Tarla	Parcelă	Nr. topo	Observații / Referințe
1	arabil	DA	1.097	12	358	-	
2	arabil	NU	68	12	357	-	

Lungime Segmente

1) Valorile lungimilor segmentelor sunt obținute din proiecție în plan.

Punct început	X / Y	Punct sfârșit	X / Y	Lungime segment (** (m))
1	379.146,866 372.680,387	2	379.149,168 372.679,626	2.425
2	379.149,168 372.679,626	3	379.161,649 372.675,742	13.072
3	379.161,649 372.675,742	4	379.176,423 372.669,991	15.853
4	379.176,423 372.669,991	5	379.188,726 372.665,935	12.954

Punct început	X / Y	Punct sfârșit	X / Y	Lungime segment (** (m)
5	379.188,726 372.665,935	6	379.192,232 372.665,256	3.571
6	379.192,232 372.665,256	7	379.192,288 372.665,245	0.057
7	379.192,288 372.665,245	8	379.194,861 372.669,072	4.612
8	379.194,861 372.669,072	9	379.205,479 372.682,646	17.234
9	379.205,479 372.682,646	10	379.199,538 372.685,025	6.399
10	379.199,538 372.685,025	11	379.187,924 372.689,675	12.511
11	379.187,924 372.689,675	12	379.180,212 372.692,371	8.17
12	379.180,212 372.692,371	13	379.169,078 372.697,711	12.348
13	379.169,078 372.697,711	14	379.162,23 372.699,637	7.114
14	379.162,23 372.699,637	15	379.155,468 372.701,142	6.927
15	379.155,468 372.701,142	16	379.152,271 372.701,621	3.233
16	379.152,271 372.701,621	1	379.146,866 372.680,387	21.911

** Lungimile segmentelor sunt determinate în planul de proiecție Stereo 70 și sunt rotunjite la 1 milimetru.

*** Distanța dintre puncte este formată din segmente cumulate ce sunt mai mici decât valoarea 1 milimetru.

**DATE DESPRE IMOBILUL NR. 1391**

Oficiul de Cadastru și Publicitate Imobiliară GORJ
Biroul de Cadastru și Publicitate Imobiliară Targu Jiu

A. Partea I. Descrierea imobilului

TEREN Extravilan

Adresa: Jud. Gorj

Nr. Crt	Nr cadastral Nr. topografic	Suprafața* (mp)	Observații / Referințe
A1		637	Sector cadastral:14 Teren neimprejmuit;

B. Partea II. Proprietari și acte

Inscrieri privitoare la dreptul de proprietate și alte drepturi reale	Referințe
0 / 02/02/2026	
Act Normativ nr. 7, din 13/03/1996 emis de Parlamentul Romaniei (art. 13, alin. 1);	
B1	A1
Intabulare, drept de PROPRIETATE, dobandit prin Lege, cota actuala 1/1	
1) NEIDENTIFICAT NEIDENTIFICAT	
/	
Act Administrativ nr. 487, din 28/01/2026 emis de PRIMARIA SAULESTI;	
B2	A1
Se notează posesia faptică în favoarea lui PETRESCU CONSTANTIN	
1) PETRESCU CONSTANTIN	

C. Partea III. SARCINI .

Inscrieri privind dezmembramintele dreptului de proprietate, drepturi reale de garanție și sarcini	Referințe
NU SUNT	

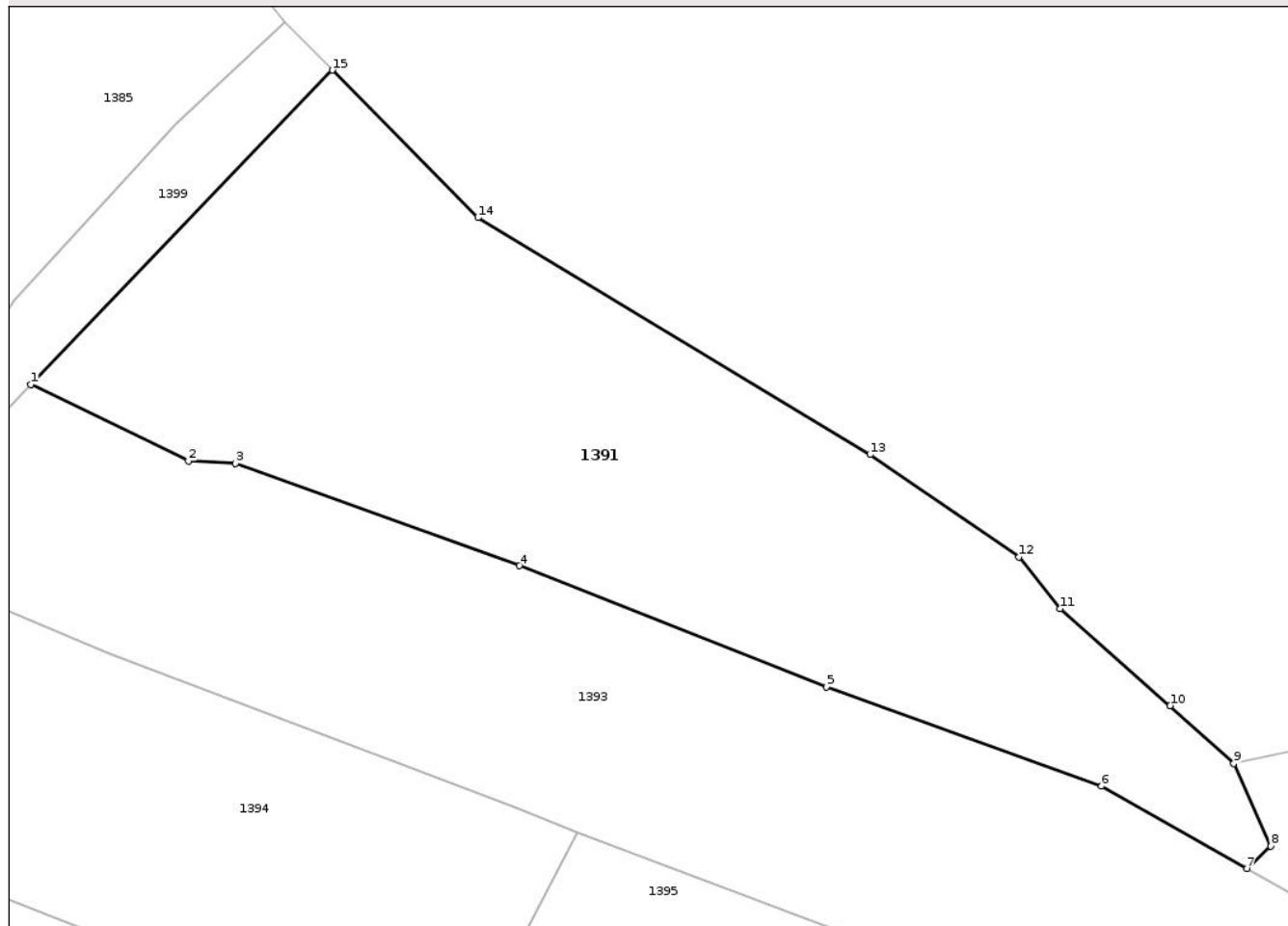
Anexa Nr. 1 La Partea I

Teren

Nr cadastral	Suprafața (mp)*	Observații / Referințe
	637	

* Suprafața este determinată în planul de proiecție Stereo 70.

DETALII LINIARE IMOBIL



Date referitoare la teren

Crt	Categorie folosință	Intravilan	Suprafața (mp)	Tarla	Parcelă	Nr. topo	Observații / Referințe
1	arabil	NU	637	41	2310,2309,2308	-	

Lungime Segmente

1) Valorile lungimilor segmentelor sunt obținute din proiecție în plan.

Punct început	X / Y	Punct sfârșit	X / Y	Lungime segment (** (m)
1	379.236,28 372.713,06	2	379.243,547 372.709,539	8.075
2	379.243,547 372.709,539	3	379.245,705 372.709,414	2.162
3	379.245,705 372.709,414	4	379.258,78 372.704,706	13.897
4	379.258,78 372.704,706	5	379.272,915 372.699,138	15.192
5	379.272,915 372.699,138	6	379.285,589 372.694,564	13.474

Punct început	X / Y	Punct sfârșit	X / Y	Lungime segment (** (m)
6	379.285,589 372.694,564	7	379.292,286 372.690,774	7.695
7	379.292,286 372.690,774	8	379.293,381 372.691,807	1.505
8	379.293,381 372.691,807	9	379.291,673 372.695,608	4.167
9	379.291,673 372.695,608	10	379.288,754 372.698,264	3.947
10	379.288,754 372.698,264	11	379.283,693 372.702,73	6.75
11	379.283,693 372.702,73	12	379.281,791 372.705,104	3.042
12	379.281,791 372.705,104	13	379.274,932 372.709,824	8.326
13	379.274,932 372.709,824	14	379.256,87 372.720,731	21.1
14	379.256,87 372.720,731	15	379.250,172 372.727,524	9.54
15	379.250,172 372.727,524	1	379.236,28 372.713,06	20.055

** Lungimile segmentelor sunt determinate în planul de proiecție Stereo 70 și sunt rotunjite la 1 milimetru.

*** Distanța dintre puncte este formată din segmente cumulate ce sunt mai mici decât valoarea 1 milimetru.

**DATE DESPRE IMOBILUL NR. 1392**

Oficiul de Cadastru și Publicitate Imobiliară GORJ
Biroul de Cadastru și Publicitate Imobiliară Targu Jiu

A. Partea I. Descrierea imobilului

TEREN Extravilan

Adresa: Jud. Gorj

Nr. Crt	Nr cadastral Nr. topografic	Suprafața* (mp)	Observații / Referințe
A1		31	Sector cadastral:14 Teren neimprejmuit;

B. Partea II. Proprietari și acte

Inscrieri privitoare la dreptul de proprietate și alte drepturi reale		Referințe
0 / 02/02/2026		
Act Administrativ nr. 735, din 04/02/2026 emis de PRIMARIA SAULESTI;		
B1	Inscrierea posesiei, drept de PROPRIETATE, dobandit prin Lege, cota actuala 1/1 1) NEIDENTIFICAT NEIDENTIFICAT	A1
/		
Act Normativ nr. 7, din 13/03/1996 emis de Parlamentul Romaniei (,art.13);		
B2	Se notează mențiunea de proprietar neidentificat.	A1

C. Partea III. SARCINI .

Inscrieri privind dezmembramintele dreptului de proprietate, drepturi reale de garanție și sarcini	Referințe
NU SUNT	

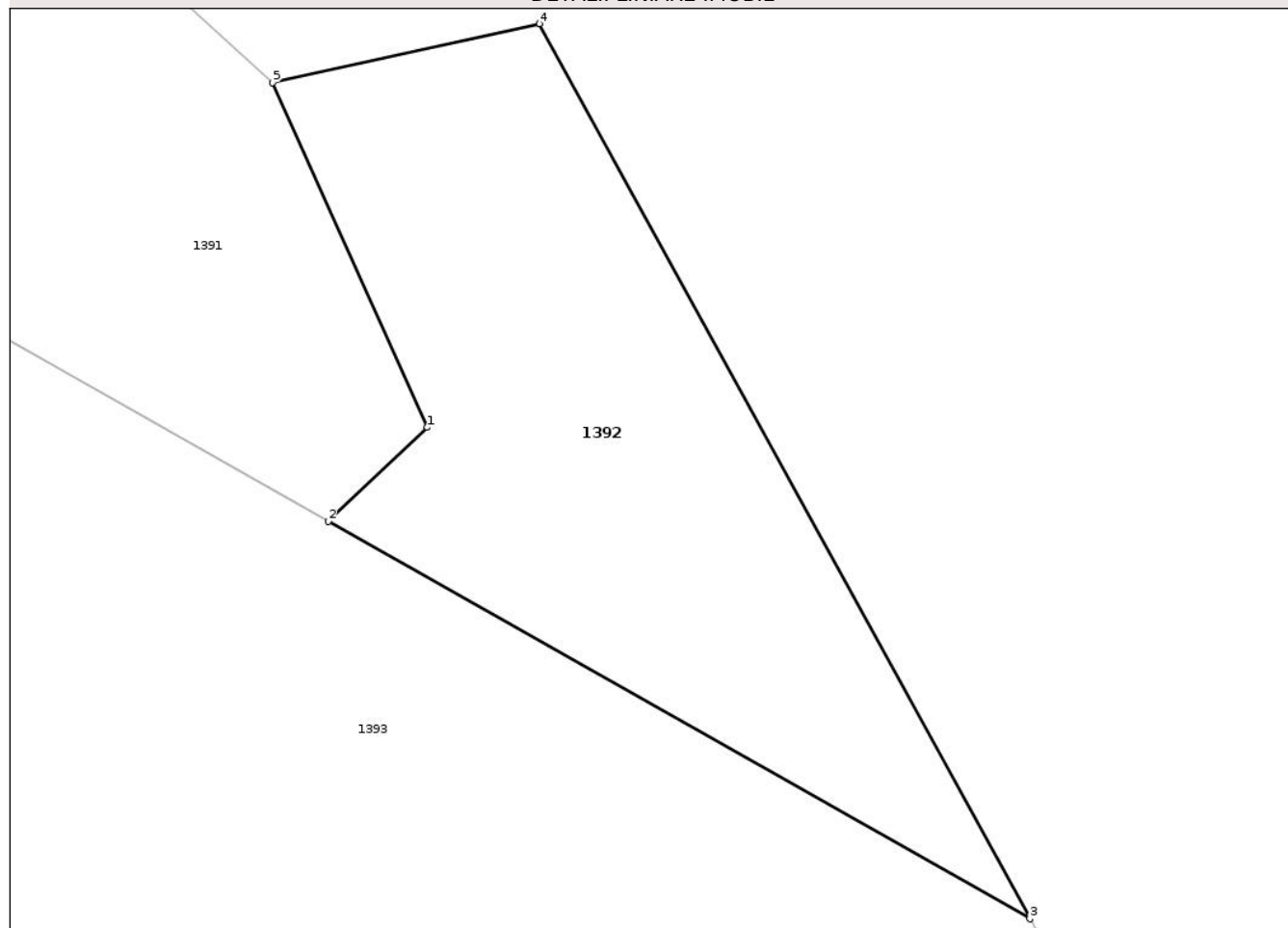
Anexa Nr. 1 La Partea I

Teren

Nr cadastral	Suprafața (mp)*	Observații / Referințe
	31	

* Suprafața este determinată în planul de proiecție Stereo 70.

DETALII LINIARE IMOBIL



Date referitoare la teren

Crt	Categorie folosință	Intra vilan	Suprafața (mp)	Tarla	Parcelă	Nr. topo	Observații / Referințe
1	pasune	NU	31	41	342/1	-	

Lungime Segmente

1) Valorile lungimilor segmentelor sunt obținute din proiecție în plan.

Punct început	X / Y	Punct sfârșit	X / Y	Lungime segment (** (m)
1	379.293,381 372.691,807	2	379.292,286 372.690,774	1.505
2	379.292,286 372.690,774	3	379.300,032 372.686,39	8.9
3	379.300,032 372.686,39	4	379.294,619 372.696,259	11.256
4	379.294,619 372.696,259	5	379.291,673 372.695,608	3.017
5	379.291,673 372.695,608	1	379.293,381 372.691,807	4.167

** Lungimile segmentelor sunt determinate în planul de proiecție Stereo 70 și sunt rotunjite la 1 milimetru.

*** Distanța dintre puncte este formată din segmente cumulate ce sunt mai mici decât valoarea 1 milimetru.

Neutilizabil în Circuitul
Civil



DATE DESPRE IMOBILUL NR. 1393

Oficiul de Cadastru și Publicitate Imobiliară GORJ
Biroul de Cadastru și Publicitate Imobiliară Targu Jiu

A. Partea I. Descrierea imobilului

TEREN Extravilan

Adresa: Jud. Gorj

Nr. Crt	Nr cadastral Nr. topografic	Suprafața* (mp)	Observații / Referințe
A1		764	Sector cadastral:14 Teren neimprejmuit;

B. Partea II. Proprietari și acte

Inscrieri privitoare la dreptul de proprietate și alte drepturi reale	Referințe
0 / 02/02/2026	
Act Normativ nr. 7, din 13/03/1996 emis de Parlamentul României (art. 13, alin. 1);	
B1	A1
Intabulare, drept de PROPRIETATE, dobândit prin Lege, cota actuala 1/1 1) NEIDENTIFICAT NEIDENTIFICAT	
/	
Act Administrativ nr. 489, din 28/01/2026 emis de PRIMARIA SAULESTI;	
B2	A1
Se notează posesia faptică în favoarea lui STAN CORNELIA 1) STAN CORNELIA	

C. Partea III. SARCINI .

Inscrieri privind dezmembramintele dreptului de proprietate, drepturi reale de garanție și sarcini	Referințe
NU SUNT	

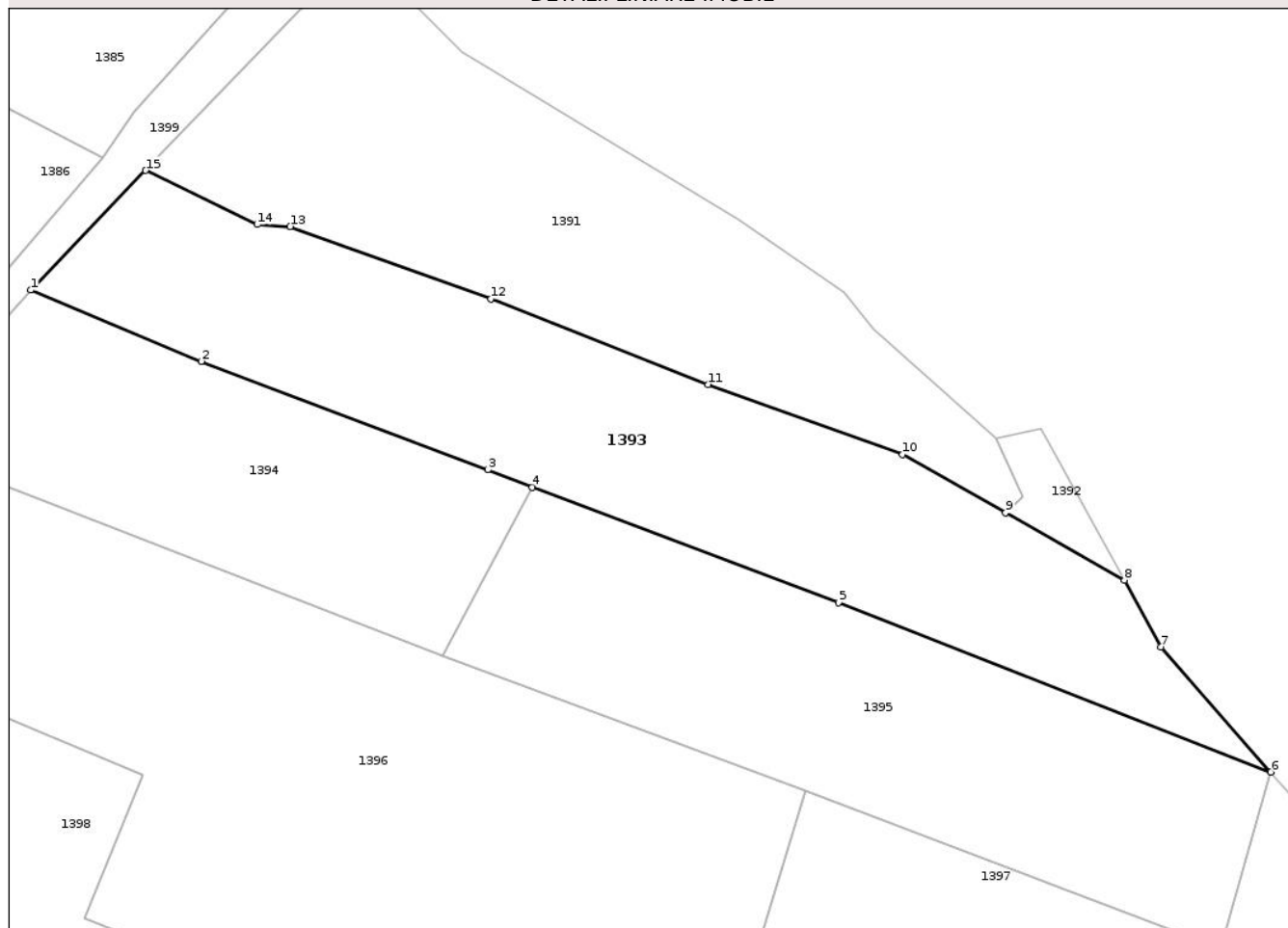
Anexa Nr. 1 La Partea I

Teren

Nr cadastral	Suprafața (mp)*	Observații / Referințe
	764	

* Suprafața este determinată în planul de proiecție Stereo 70.

DETALII LINIARE IMOBIL



Date referitoare la teren

Crt	Categorie folosință	Intra vilan	Suprafața (mp)	Tarla	Parcelă	Nr. topo	Observații / Referințe
1	arabil	NU	764	41	2311,2312	-	

Lungime Segmente

1) Valorile lungimilor segmentelor sunt obținute din proiecție în plan.

Punct început	X / Y	Punct sfârșit	X / Y	Lungime segment (** (m)
1	379.228,807 372.705,278	2	379.239,915 372.700,64	12.038
2	379.239,915 372.700,64	3	379.258,557 372.693,577	19.935
3	379.258,557 372.693,577	4	379.261,469 372.692,435	3.128
4	379.261,469 372.692,435	5	379.281,41 372.684,939	21.303
5	379.281,41 372.684,939	6	379.309,564 372.673,909	30.237

Punct început	X / Y	Punct sfârșit	X / Y	Lungime segment (** (m)
6	379.309,564 372.673,909	7	379.302,422 372.682,033	10.817
7	379.302,422 372.682,033	8	379.300,032 372.686,39	4.97
8	379.300,032 372.686,39	9	379.292,286 372.690,774	8.9
9	379.292,286 372.690,774	10	379.285,589 372.694,564	7.695
10	379.285,589 372.694,564	11	379.272,915 372.699,138	13.474
11	379.272,915 372.699,138	12	379.258,78 372.704,706	15.192
12	379.258,78 372.704,706	13	379.245,705 372.709,414	13.897
13	379.245,705 372.709,414	14	379.243,547 372.709,539	2.162
14	379.243,547 372.709,539	15	379.236,28 372.713,06	8.075
15	379.236,28 372.713,06	1	379.228,807 372.705,278	10.789

** Lungimile segmentelor sunt determinate în planul de proiecție Stereo 70 și sunt rotunjite la 1 milimetru.

*** Distanța dintre puncte este formată din segmente cumulate ce sunt mai mici decât valoarea 1 milimetru.

**DATE DESPRE IMOBILUL NR. 1394**

Oficiul de Cadastru și Publicitate Imobiliară GORJ
Biroul de Cadastru și Publicitate Imobiliară Targu Jiu

A. Partea I. Descrierea imobilului

TEREN Extravilan

Adresa: Jud. Gorj

Nr. Crt	Nr cadastral Nr. topografic	Suprafața* (mp)	Observații / Referințe
A1	37774	Din acte: 1.376 Masurata: 454	Sector cadastral:14 Teren neimprejmuit;

B. Partea II. Proprietari și acte

Inscrieri privitoare la dreptul de proprietate și alte drepturi reale		Referințe
132601 / 08/11/2023		
Act Notarial nr. 7270, din 08/11/2023 emis de Davițoiu Raluca Nicolita;		
B2	Intabulare, drept de PROPRIETATEcu titlul de drept donație, dobandit prin Conventie, cota actuala 1/1 1) IRIZOIU MARIA, bun propriu	A1

C. Partea III. SARCINI .

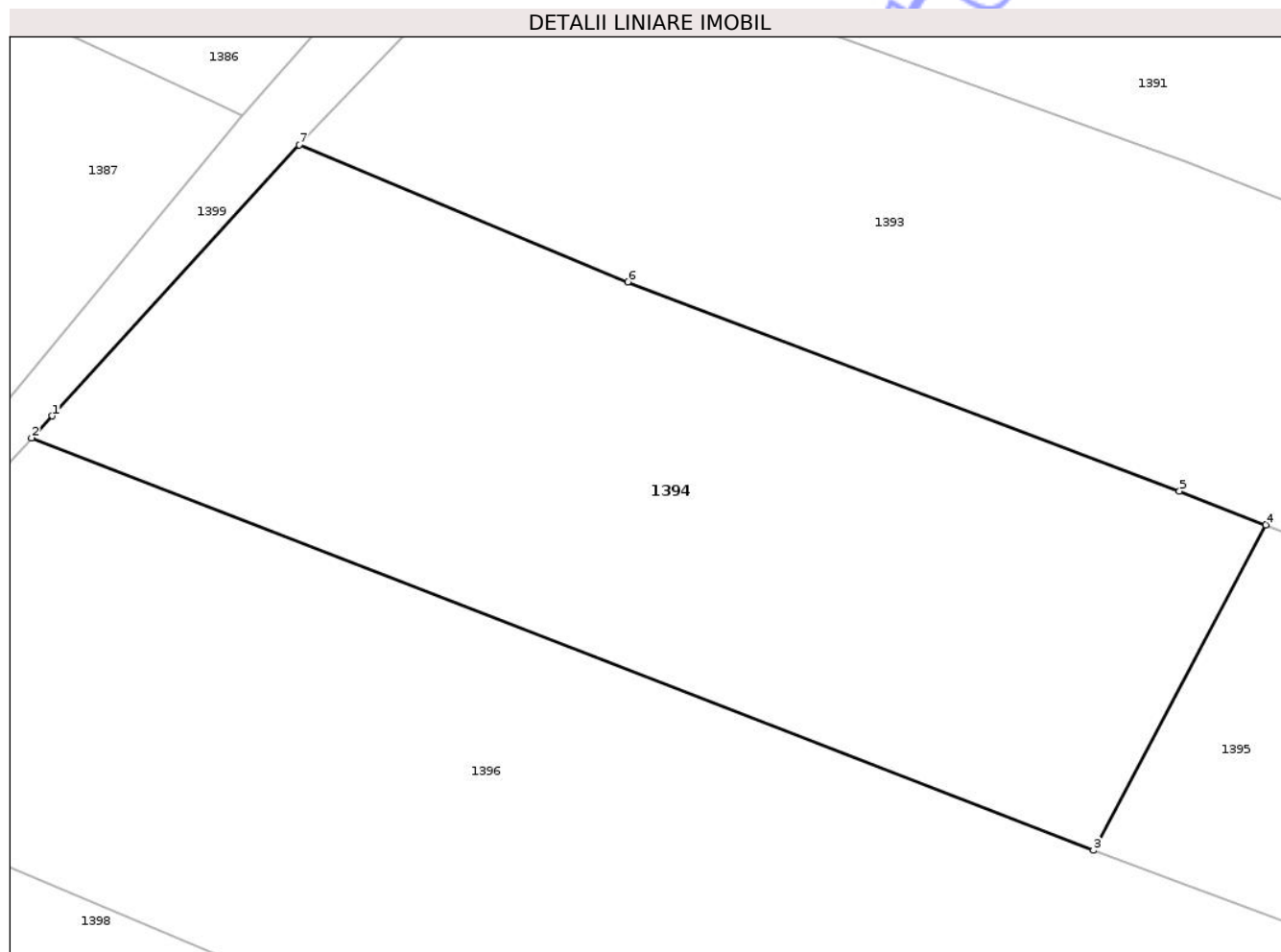
Inscrieri privind dezmembramintele dreptului de proprietate, drepturi reale de garanție și sarcini	Referințe
NU SUNT	

Anexa Nr. 1 La Partea I

Teren

Nr cadastral	Suprafața (mp)*	Observații / Referințe
37774	Din acte: 1.376 Masurata: 454	

* Suprafața este determinată în planul de proiecție Stereo 70.



Date referitoare la teren

Crt	Categorie folosință	Intravilan	Suprafața (mp)	Tarla	Parcelă	Nr. topo	Observații / Referințe
1	arabil	NU	454	41	2313	-	extravilan

Lungime Segmente

1) Valorile lungimilor segmentelor sunt obținute din proiecție în plan.

Punct început	X / Y	Punct sfârșit	X / Y	Lungime segment (** (m)
1	379.220,466 372.696,114	2	379.219,77 372.695,368	1.02
2	379.219,77 372.695,368	3	379.255,646 372.681,43	38.488
3	379.255,646 372.681,43	4	379.261,469 372.692,435	12.45
4	379.261,469 372.692,435	5	379.258,557 372.693,577	3.128
5	379.258,557 372.693,577	6	379.239,915 372.700,64	19.935

Punct început	X / Y	Punct sfârșit	X / Y	Lungime segment (** (m)
6	379.239,915 372.700,64	7	379.228,807 372.705,278	12.038
7	379.228,807 372.705,278	1	379.220,466 372.696,114	12.392

** Lungimile segmentelor sunt determinate în planul de proiecție Stereo 70 și sunt rotunjite la 1 milimetru.

*** Distanța dintre puncte este formată din segmente cumulate ce sunt mai mici decât valoarea 1 milimetru.

Neutilizabil în Circuitul Civil

**DATE DESPRE IMOBILUL NR. 1395**

Oficiul de Cadastru și Publicitate Imobiliară GORJ
Biroul de Cadastru și Publicitate Imobiliară Targu Jiu

A. Partea I. Descrierea imobilului

TEREN Extravilan

Adresa: Jud. Gorj

Nr. Crt	Nr cadastral Nr. topografic	Suprafața* (mp)	Observații / Referințe
A1		643	Sector cadastral:14 Teren neimprejmuit;

B. Partea II. Proprietari și acte

Inscrieri privitoare la dreptul de proprietate și alte drepturi reale	Referințe
0 / 02/02/2026	
Act Normativ nr. 7, din 13/03/1996 emis de Parlamentul României (art. 13, alin. 1);	
B1	A1
Intabulare, drept de PROPRIETATE, dobândit prin Lege, cota actuala 1/1 1) NEIDENTIFICAT NEIDENTIFICAT	
/	
Act Administrativ nr. 490, din 28/01/2026 emis de PRIMARIA SAULESTI;	
B2	A1
Se notează posesia faptică în favoarea lui CURĂLEA MARIA 1) CURĂLEA MARIA	

C. Partea III. SARCINI .

Inscrieri privind dezmembramintele dreptului de proprietate, drepturi reale de garanție și sarcini	Referințe
NU SUNT	

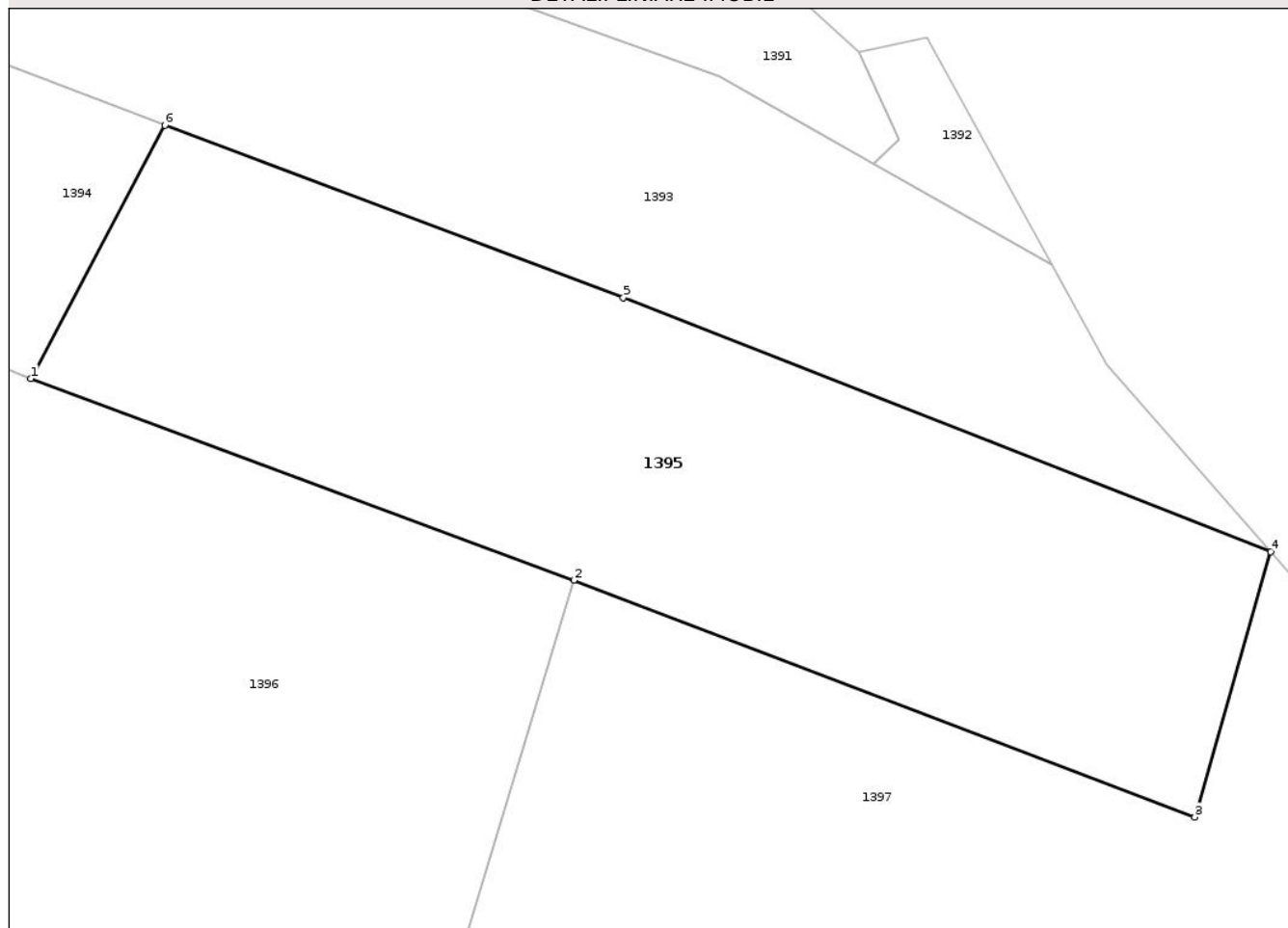
Anexa Nr. 1 La Partea I

Teren

Nr cadastral	Suprafața (mp)*	Observații / Referințe
	643	

* Suprafața este determinată în planul de proiecție Stereo 70.

DETALII LINIARE IMOBIL



Date referitoare la teren

Crt	Categorie folosință	Intra vilan	Suprafața (mp)	Tarla	Parcelă	Nr. topo	Observații / Referințe
1	arabil	NU	643	41	2313/1	-	

Lungime Segmente

1) Valorile lungimilor segmentelor sunt obținute din proiecție în plan.

Punct început	X / Y	Punct sfârșit	X / Y	Lungime segment (** (m)
1	379.255,646 372.681,43	2	379.279,254 372.672,665	25.182
2	379.279,254 372.672,665	3	379.306,264 372.662,372	28.905
3	379.306,264 372.662,372	4	379.309,564 372.673,909	12.0
4	379.309,564 372.673,909	5	379.281,41 372.684,939	30.237
5	379.281,41 372.684,939	6	379.261,469 372.692,435	21.303

Punct început	X / Y	Punct sfârșit	X / Y	Lungime segment (** (m)
6	379.261,469 372.692,435	1	379.255,646 372.681,43	12.45

** Lungimile segmentelor sunt determinate în planul de proiecție Stereo 70 și sunt rotunjite la 1 milimetru.

*** Distanța dintre puncte este formată din segmente cumulate ce sunt mai mici decât valoarea 1 milimetru.

Neutilizabil în Circuitul Civil



DATE DESPRE IMOBILUL NR. 1417

Oficiul de Cadastru și Publicitate Imobiliară GORJ
Biroul de Cadastru și Publicitate Imobiliară Targu Jiu

A. Partea I. Descrierea imobilului

TEREN Necunoscut

Adresa: Loc. Purcaru, Jud. Gorj

Nr. Crt	Nr cadastral Nr. topografic	Suprafața* (mp)	Observații / Referințe
A1	37509	Din acte: 1.069 Masurata: 1.077	Sector cadastral:14 Teren imprejmuit;

Construcții

Crt	Nr cadastral Nr. topografic	Adresa	Observații / Referințe
A1.1	37509-C1	Loc. Purcaru, Jud. Gorj	Nr. niveluri:1; S. construita la sol:66 mp; S. construita desfasurata:66 mp; Casă de locuit, P, construită in anul 1965, construită din caramida si acoperită, cu tigla , cu suprafata construită desfășurată = 66 mp.
A1.2	37509-C2	Loc. Purcaru, Jud. Gorj	Nr. niveluri:1; S. construita la sol:42 mp; S. construita desfasurata:42 mp; Casă de locuit, P, construită in anul 1970, cu suprafata desfasurata=42mp.

B. Partea II. Proprietari și acte

Inscrieri privitoare la dreptul de proprietate și alte drepturi reale		Referințe
113474 / 04/11/2024		
Act Notarial nr. 1722, din 01/11/2024 emis de NP Ciobanu Valerica Cezarina;		
B7	Intabulare, drept de PROPRIETATEcu titlul de drept întreținere, dobandit prin Conventie, cota actuala 1/1 1) FERARU VASILE-LAURENȚIU, bun propriu	A1, A1.1, A1.2

C. Partea III. SARCINI

Inscrieri privind dezmembramintele dreptului de proprietate, drepturi reale de garanție și sarcini		Referințe
113474 / 04/11/2024		
Act Notarial nr. 1722, din 01/11/2024 emis de NP Ciobanu Valerica Cezarina;		
C1	se intabulează drept de ipotecă legală cu privire la obligația întreținerii, în condițiile art.2386, punctul 4 Cod civil 1) STOICA DUMITRU	A1, A1.1, A1.2

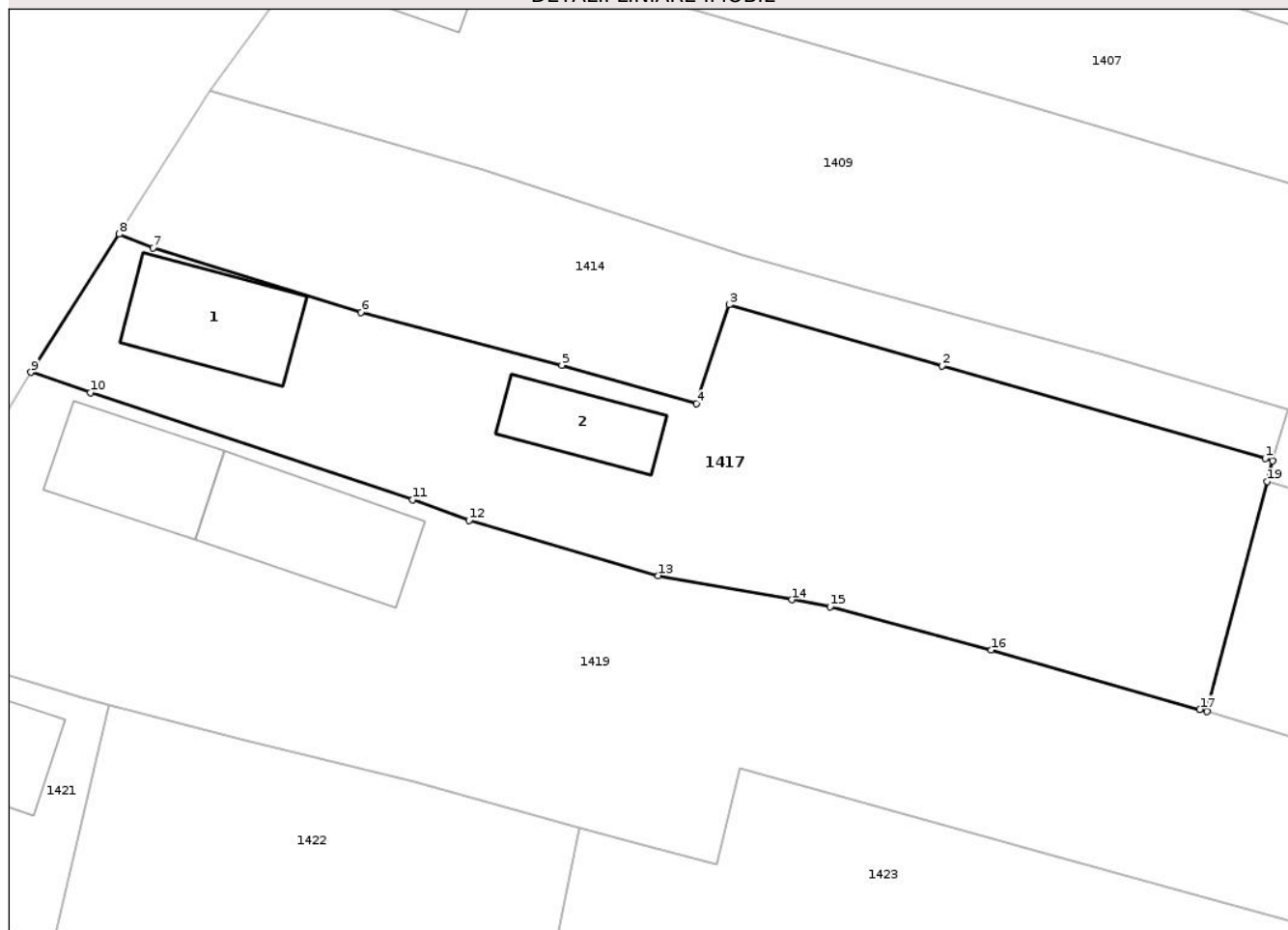
Anexa Nr. 1 La Partea I

Teren

Nr cadastral	Suprafața (mp)*	Observații / Referințe
37509	Din acte: 1.069 Masurata: 1.077	

* Suprafața este determinată în planul de proiecție Stereo 70.

DETALII LINIARE IMOBIL



Date referitoare la teren

Crt	Categorie folosință	Intra vilan	Suprafața (mp)	Tarla	Parcelă	Nr. topo	Observații / Referințe
1	curți constructii	DA	432	13	369	-	
2	arabil	DA	219	13	370,371	-	
3	vie	NU	426	13,41	370.371,233 9/1,2344/1	-	

Date referitoare la construcții

Crt	Număr	Destinație construcție	Supraf. (mp)	Situație juridică	Observații / Referințe
A1.1	37509-C1	construcții de locuințe	66	Cu acte	Nr. niveluri:1; S. construită la sol:66 mp; S. construită desfasurata:66 mp; Casă de locuit, P, construită în anul 1965, construită din caramida și acoperită, cu țigla, cu suprafața construită desfășurată = 66 mp.
A1.2	37509-C2	construcții anexa	42	Cu acte	Nr. niveluri:1; S. construită la sol:42 mp; S. construită desfasurata:42 mp; Casă de locuit, P, construită în anul 1970, cu suprafața desfasurata=42mp.

Lungime Segmente

1) Valorile lungimilor segmentelor sunt obținute din proiecție în plan.

Punct început	X / Y	Punct sfârșit	X / Y	Lungime segment (** (m)
1	379.179,078 372.577,601	2	379.158,062 372.583,624	21.863
2	379.158,062 372.583,624	3	379.144,193 372.587,598	14.427
3	379.144,193 372.587,598	4	379.142,08 372.581,165	6.771
4	379.142,08 372.581,165	5	379.133,318 372.583,676	9.115
5	379.133,318 372.583,676	6	379.120,257 372.587,116	13.506
6	379.120,257 372.587,116	7	379.106,71 372.591,289	14.175
7	379.106,71 372.591,289	8	379.104,521 372.592,205	2.373
8	379.104,521 372.592,205	9	379.098,778 372.583,207	10.675
9	379.098,778 372.583,207	10	379.102,646 372.581,872	4.092
10	379.102,646 372.581,872	11	379.123,629 372.574,931	22.101
11	379.123,629 372.574,931	12	379.127,279 372.573,586	3.89
12	379.127,279 372.573,586	13	379.139,598 372.569,984	12.835
13	379.139,598 372.569,984	14	379.148,293 372.568,413	8.836
14	379.148,293 372.568,413	15	379.150,768 372.567,966	2.515
15	379.150,768 372.567,966	16	379.161,251 372.565,152	10.854
16	379.161,251 372.565,152	17	379.174,82 372.561,289	14.108
17	379.174,82 372.561,289	18	379.175,301 372.561,152	0.5
18	379.175,301 372.561,152	19	379.179,204 372.576,104	15.453
19	379.179,204 372.576,104	20	379.179,559 372.577,463	1.404
20	379.179,559 372.577,463	1	379.179,078 372.577,601	0.5

** Lungimile segmentelor sunt determinate în planul de proiecție Stereo 70 și sunt rotunjite la 1 milimetru.

*** Distanța dintre puncte este formată din segmente cumulate ce sunt mai mici decât valoarea 1 milimetru.



DATE DESPRE IMOBILUL NR. 1385

Oficiul de Cadastru și Publicitate Imobiliară GORJ
Biroul de Cadastru și Publicitate Imobiliară Targu Jiu

A. Partea I. Descrierea imobilului

TEREN Necunoscut

Adresa: Loc. Purcaru, Jud. Gorj

Nr. Crt	Nr cadastral Nr. topografic	Suprafața* (mp)	Observații / Referințe
A1	38031	1.181	Sector cadastral:14 Teren imprejmuit;

B. Partea II. Proprietari și acte

Inscrieri privitoare la dreptul de proprietate și alte drepturi reale		Referințe
0 / 02/02/2026		
Act Normativ nr. LEGEA7, din 13/03/1999 emis de PARLAMENT;		
B1	Intabulare, drept de PROPRIETATE, dobandit prin Lege, cota actuala 1/1 1) NEIDENTIFICAT NEIDENTIFICAT	A1
93798 / 19/09/2024		
Act Administrativ nr. 4956, din 01/08/2024 emis de PRIMARIA COMUNEI SAULESTI (act administrativ nr 5677 din 04.09.2024, emis de PRIMARIA COMUNEI SAULESTI;act administrativ nr 10650 din 28.11.1992, emis de CONSILIUL LOCAL AL ORASULUI BUMBESTI JIU;act notarial nr 1335 din 04.09.2024, emis de NP CEZARINA CIOBANU);		
B1	Se notează posesia în cotă de 1/1 1) SINTULESCU VASILE-DORIN 2) SINTULESCU MIHAELA-CORNELIA, bun comun	A1

C. Partea III. SARCINI .

Inscrieri privind dezmembramintele dreptului de proprietate, drepturi reale de garanție și sarcini	Referințe
NU SUNT	

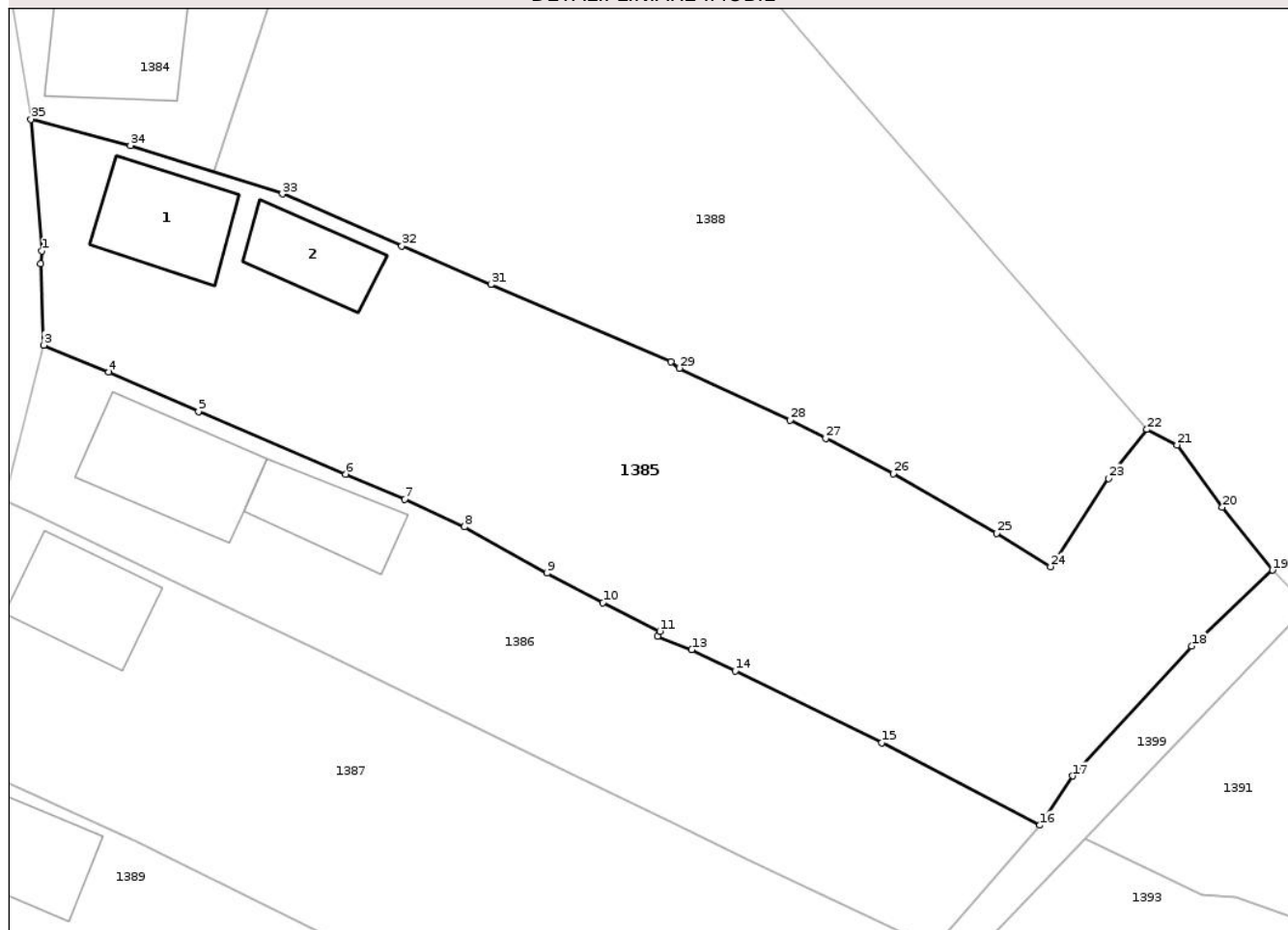
Anexa Nr. 1 La Partea I

Teren

Nr cadastral	Suprafața (mp)*	Observații / Referințe
38031	1.181	

* Suprafața este determinată în planul de proiecție Stereo 70.

DETALII LINIARE IMOBIL



Date referitoare la teren

Crt	Categorie folosință	Intravilan	Suprafața (mp)	Tarla	Parcelă	Nr. topo	Observații / Referințe
1	curți construcții	DA	348	12	350	-	
2	livada	DA	385	12	349	-	
3	arabil	NU	448	12	348,341/1	-	

Date referitoare la construcții

Crt	Număr	Destinație construcție	Supraf. (mp)	Situație juridică	Observații / Referințe
A1.1	38031-C1	construcții de locuințe	47	Fara acte	Nr. niveluri:1; S. construita la sol:47 mp; S. construita desfasurata:47 mp; Supr. constr. desf. =47 mp, locuință U+0103 P, anul construirii 1961.
A1.2	38031-C2	construcții anexa	33	Fara acte	Nr. niveluri:1; S. construita la sol:33 mp; S. construita desfasurata:33 mp; Supr. constr. desf. =33 mp anex U+0103 P, anul construirii 1985.

Lungime Segmente

1) Valorile lungimilor segmentelor sunt obținute din proiecție în plan.

Punct început	X / Y	Punct sfârșit	X / Y	Lungime segment (** (m)
1	379.171,319 372.749,585	2	379.171,257 372.748,786	0.801
3	379.171,441 372.743,734	4	379.175,494 372.742,056	4.387
5	379.181,081 372.739,612	6	379.190,243 372.735,708	9.959
7	379.193,921 372.734,132	8	379.197,634 372.732,429	4.085
9	379.202,776 372.729,542	10	379.206,275 372.727,72	3.945
11	379.209,811 372.725,94	12	379.209,676 372.725,623	0.345
13	379.211,807 372.724,781	14	379.214,511 372.723,457	3.011
15	379.223,636 372.718,99	16	379.233,48 372.713,864	11.099
17	379.235,526 372.716,932	18	379.242,938 372.725,012	10.965
19	379.247,99 372.729,737	20	379.244,85 372.733,648	5.016
21	379.242,032 372.737,521	22	379.240,164 372.738,481	2.1
23	379.237,772 372.735,442	24	379.234,162 372.729,954	6.569
25	379.230,803 372.732,031	26	379.224,366 372.735,742	7.43
27	379.220,148 372.737,925	28	379.217,935 372.739,07	2.491
29	379.211,033 372.742,298	30	379.210,518 372.742,701	0.654
31	379.199,285 372.747,503	32	379.193,747 372.749,896	6.033
33	379.186,301 372.753,14	34	379.176,846 372.756,151	9.923
35	379.170,64 372.757,787	1	379.171,319 372.749,585	8.23

Punct început	X / Y	Punct sfârșit	X / Y	Lungime segment (** (m)
2	379.171,257 372.748,786	3	379.171,441 372.743,734	5.055
4	379.175,494 372.742,056	5	379.181,081 372.739,612	6.098
6	379.190,243 372.735,708	7	379.193,921 372.734,132	4.001
8	379.197,634 372.732,429	9	379.202,776 372.729,542	5.897
10	379.206,275 372.727,72	11	379.209,811 372.725,94	3.959
12	379.209,676 372.725,623	13	379.211,807 372.724,781	2.291
14	379.214,511 372.723,457	15	379.223,636 372.718,99	10.16
16	379.233,48 372.713,864	17	379.235,526 372.716,932	3.688
18	379.242,938 372.725,012	19	379.247,99 372.729,737	6.917
20	379.244,85 372.733,648	21	379.242,032 372.737,521	4.79
22	379.240,164 372.738,481	23	379.237,772 372.735,442	3.867
24	379.234,162 372.729,954	25	379.230,803 372.732,031	3.949
26	379.224,366 372.735,742	27	379.220,148 372.737,925	4.75
28	379.217,935 372.739,07	29	379.211,033 372.742,298	7.62
30	379.210,518 372.742,701	31	379.199,285 372.747,503	12.216
32	379.193,747 372.749,896	33	379.186,301 372.753,14	8.122
34	379.176,846 372.756,151	35	379.170,64 372.757,787	6.418

** Lungimile segmentelor sunt determinate în planul de proiecție Stereo 70 și sunt rotunjite la 1 milimetru.

*** Distanța dintre puncte este formată din segmente cumulate ce sunt mai mici decât valoarea 1 milimetru.

**DATE DESPRE IMOBILUL NR. 1389**

Oficiul de Cadastru și Publicitate Imobiliară GORJ
Biroul de Cadastru și Publicitate Imobiliară Targu Jiu

A. Partea I. Descrierea imobilului

TEREN Necunoscut

Adresa: Loc. Purcaru, Jud. Gorj

Nr. Crt	Nr cadastral Nr. topografic	Suprafața* (mp)	Observații / Referințe
A1		Din acte: 1.027 Masurata: 1.011	Sector cadastral:14 Teren imprejmuit;

B. Partea II. Proprietari și acte

Inscrieri privitoare la dreptul de proprietate și alte drepturi reale		Referințe
0 / 02/02/2026		
Act Administrativ nr. 735, din 04/02/2026 emis de PRIMARIA SAULESTI;		
B1	Inscrierea posesiei, drept de PROPRIETATE, dobandit prin Lege, cota actuala 1/1 1) NEIDENTIFICAT NEIDENTIFICAT	A1
/		
Act Normativ nr. 7, din 13/03/1996 emis de Parlamentul Romaniei;		
B2	Se notează mențiunea de proprietar neidentificat.	A1

C. Partea III. SARCINI .

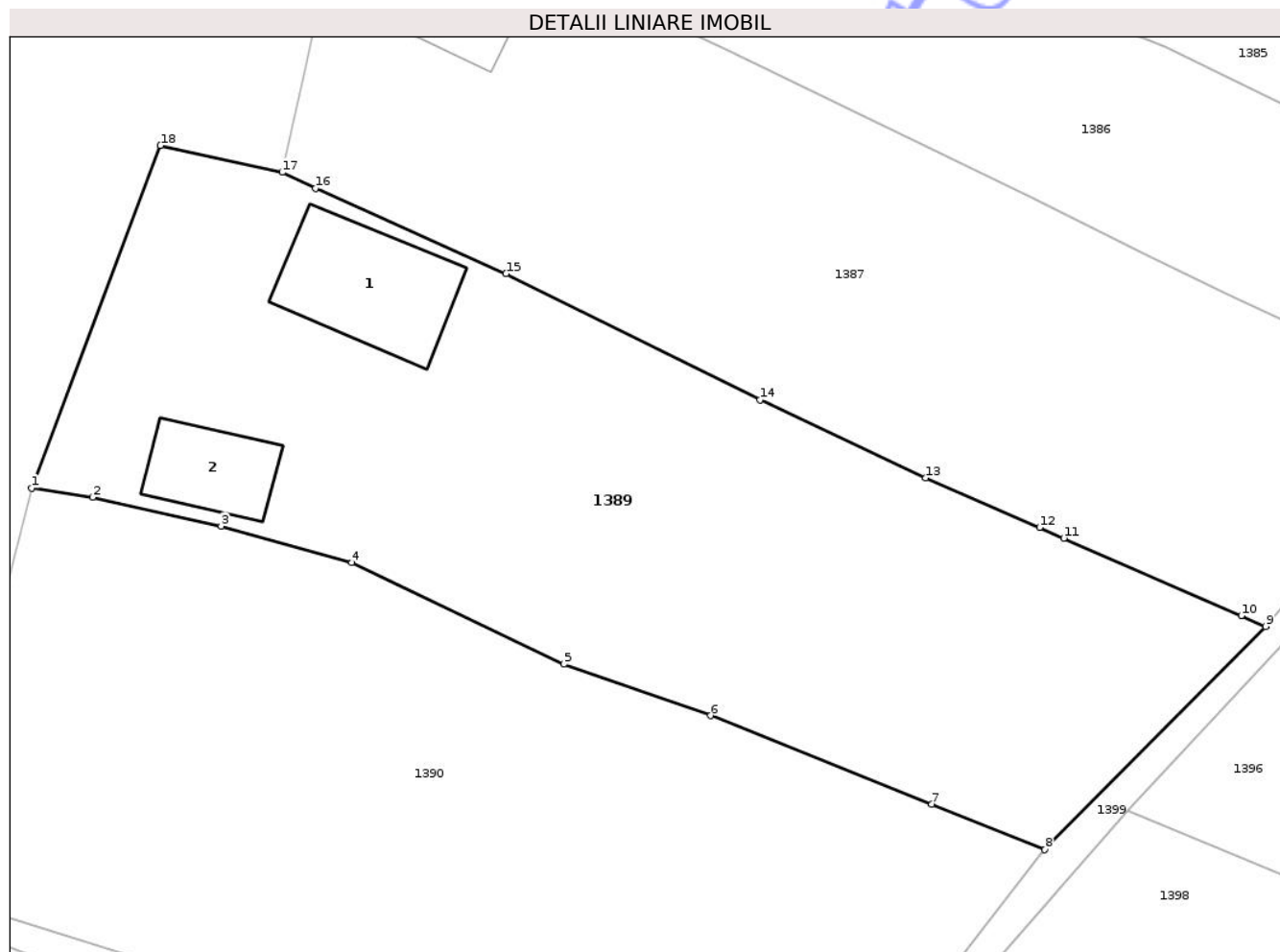
Inscrieri privind dezmembramentele dreptului de proprietate, drepturi reale de garanție și sarcini		Referințe
NU SUNT		

Anexa Nr. 1 La Partea I

Teren

Nr cadastral	Suprafața (mp)*	Observații / Referințe
	Din acte: 1.027 Masurata: 1.011	

* Suprafața este determinată în planul de proiecție Stereo 70.



Date referitoare la teren

Crt	Categorie folosință	Intra vilan	Suprafața (mp)	Tarla	Parcelă	Nr. topo	Observații / Referințe
1	curți constructii	DA	567	12	355	-	
2	arabil	DA	295	12	356	-	
3	arabil	NU	149	12	356	-	

Date referitoare la construcții

Crt	Număr	Destinație construcție	Supraf. (mp)	Situație juridică	Observații / Referințe
A1.1		construcții de locuințe	50	Fara acte	Nr. niveluri:1; S. construita la sol:50 mp; S. construita desfasurata:50 mp; LOCUINTA
A1.2		construcții anexa	28	Fara acte	Nr. niveluri:1; S. construita la sol:28 mp; S. construita desfasurata:28 mp; ANEXA

Lungime Segmente

1) Valorile lungimilor segmentelor sunt obținute din proiecție în plan.

Punct început	X / Y	Punct sfârșit	X / Y	Lungime segment (** (m)
1	379.152,271 372.701,621	2	379.155,468 372.701,142	3.233

Punct început	X / Y	Punct sfârșit	X / Y	Lungime segment (** (m)
2	379.155,468 372.701,142	3	379.162,23 372.699,637	6.927
3	379.162,23 372.699,637	4	379.169,078 372.697,711	7.114
4	379.169,078 372.697,711	5	379.180,212 372.692,371	12.348
5	379.180,212 372.692,371	6	379.187,924 372.689,675	8.17
6	379.187,924 372.689,675	7	379.199,538 372.685,025	12.511
7	379.199,538 372.685,025	8	379.205,479 372.682,646	6.399
8	379.205,479 372.682,646	9	379.217,076 372.694,364	16.486
9	379.217,076 372.694,364	10	379.215,793 372.694,924	1.4
10	379.215,793 372.694,924	11	379.206,48 372.698,992	10.163
11	379.206,48 372.698,992	12	379.205,198 372.699,552	1.399
12	379.205,198 372.699,552	13	379.199,227 372.702,159	6.515
13	379.199,227 372.702,159	14	379.190,52 372.706,261	9.625
14	379.190,52 372.706,261	15	379.177,187 372.712,886	14.888
15	379.177,187 372.712,886	16	379.167,182 372.717,373	10.965
16	379.167,182 372.717,373	17	379.165,42 372.718,2	1.946
17	379.165,42 372.718,2	18	379.159,032 372.719,611	6.542
18	379.159,032 372.719,611	1	379.152,271 372.701,621	19.219

** Lungimile segmentelor sunt determinate în planul de proiecție Stereo 70 și sunt rotunjite la 1 milimetru.

*** Distanța dintre puncte este formată din segmente cumulate ce sunt mai mici decât valoarea 1 milimetru.

**DATE DESPRE IMOBILUL NR. 1409**

Oficiul de Cadastru și Publicitate Imobiliară GORJ
Biroul de Cadastru și Publicitate Imobiliară Targu Jiu

A. Partea I. Descrierea imobilului

TEREN Necunoscut

Adresa: Loc. Purcaru, Jud. Gorj

Nr. Crt	Nr cadastral Nr. topografic	Suprafața* (mp)	Observații / Referințe
A1	35269	Din acte: 1.347 Masurata: 1.228	Sector cadastral:14 Teren imprejmuit;

Construcții

Crt	Nr cadastral Nr. topografic	Adresa	Observații / Referințe
A1.1	35269-C1	Loc. Purcaru, Jud. Gorj	Nr. niveluri:1; S. construita la sol:50 mp; S. construita desfasurata:50 mp; Constructie locuinta parter din caramida, acoperita cu tabla, cu 2 camere si beci, edificata in anul 1988.

B. Partea II. Proprietari și acte

Inscrieri privitoare la dreptul de proprietate și alte drepturi reale		Referințe
41551 / 08/08/2013		
Act Notarial nr. 4482, din 07/08/2013 emis de NP CLAUDIA PĂRAU (act notarial nr. 192/23-08-2013 emis de NP MIRELA ALDOIU;);		
B4	Intabulare, drept de PROPRIETATEcu titlu de drept cumpărare, dobandit prin Conventie, cota actuala 1/1 1) BLEJAN LOREDANA, casatorita cu 2) BLEJAN SEBASTIAN, bun comun	A1
B5	Intabulare, drept de PROPRIETATEcu titlu de drept cumpărare, dobandit prin Conventie, cota actuala 1/1 1) BLEJAN LOREDANA, căsătorită cu 2) BLEJAN SEBASTIAN, bun comun	A1.1

C. Partea III. SARCINI .

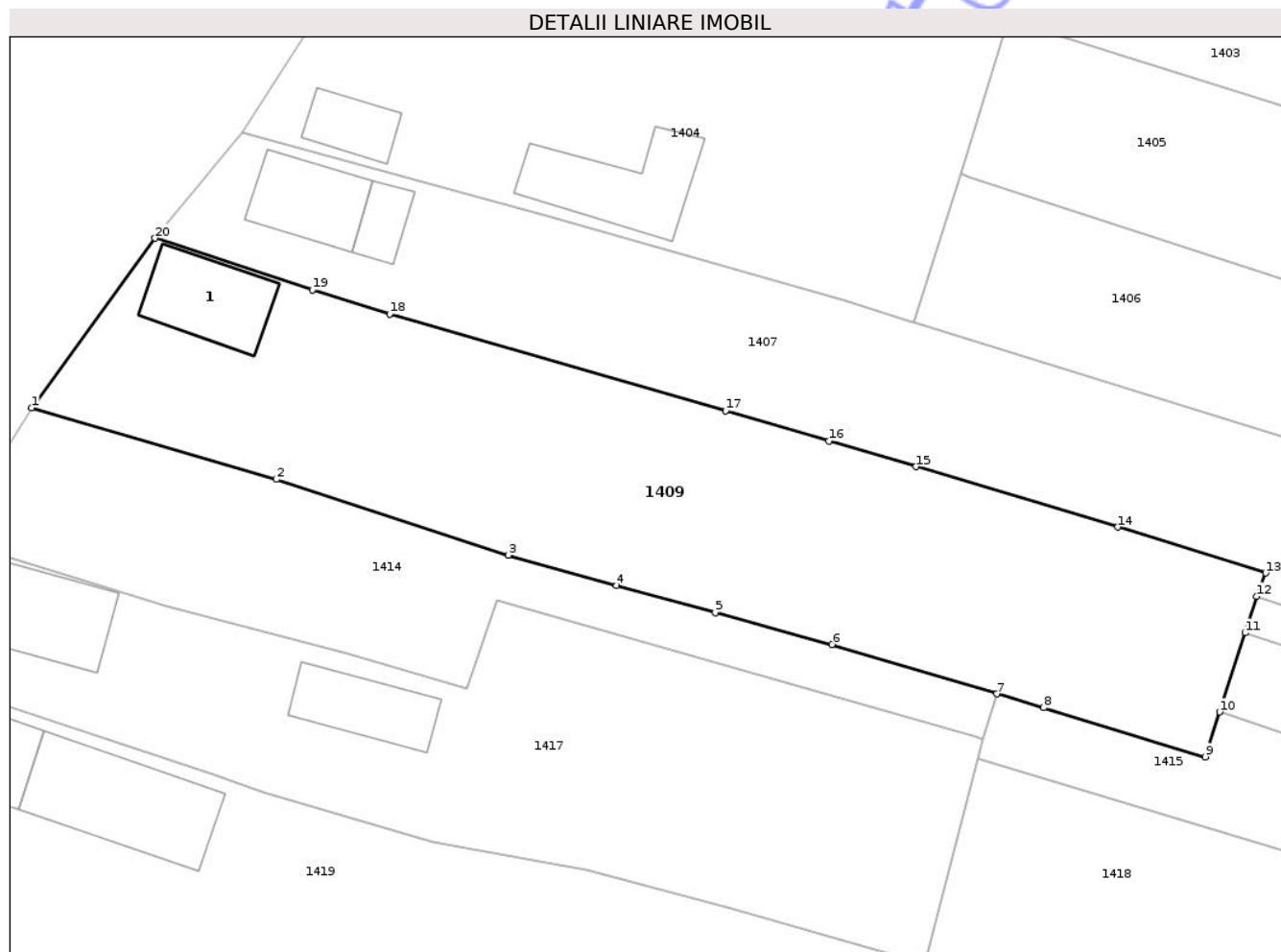
Inscrieri privind dezmembramintele dreptului de proprietate, drepturi reale de garanție și sarcini	Referințe
NU SUNT	

Anexa Nr. 1 La Partea I

Teren

Nr cadastral	Suprafața (mp)*	Observații / Referințe
35269	Din acte: 1.347 Masurata: 1.228	

* Suprafața este determinată în planul de proiecție Stereo 70.



Date referitoare la teren

Crt	Categorie folosință	Intra vilan	Suprafața (mp)	Tarla	Parcelă	Nr. topo	Observații / Referințe
1	curți constructii	DA	328	13	366	-	
2	arabil	DA	405	13	367	-	
3	vie	NU	495	41	2338	-	

Date referitoare la construcții

Crt	Număr	Destinație construcție	Supraf. (mp)	Situație juridică	Observații / Referințe
A1.1	35269-C1	construcții de locuințe	50	Cu acte	Nr. niveluri:1; S. construita la sol:50 mp; S. construita desfasurata:50 mp; Construcție locuința parter din caramida, acoperita cu tabla, cu 2 camere si beci, edificata în anul 1988.

Lungime Segmente

1) Valorile lungimilor segmentelor sunt obținute din proiecție în plan.

Punct început	X / Y	Punct sfârșit	X / Y	Lungime segment (** (m))
1	379.110,42 372.601,553	2	379.128,208 372.596,349	18.533

Punct început	X / Y	Punct sfârșit	X / Y	Lungime segment (** (m)
2	379.128,208 372.596,349	3	379.145,057 372.590,858	17.721
3	379.145,057 372.590,858	4	379.152,926 372.588,639	8.176
4	379.152,926 372.588,639	5	379.160,086 372.586,676	7.425
5	379.160,086 372.586,676	6	379.168,576 372.584,348	8.804
6	379.168,576 372.584,348	7	379.180,547 372.580,766	12.495
7	379.180,547 372.580,766	8	379.183,935 372.579,752	3.536
8	379.183,935 372.579,752	9	379.195,679 372.576,193	12.271
9	379.195,679 372.576,193	10	379.196,732 372.579,453	3.425
10	379.196,732 372.579,453	11	379.198,589 372.585,204	6.043
11	379.198,589 372.585,204	12	379.199,442 372.587,847	2.778
12	379.199,442 372.587,847	13	379.200,085 372.589,548	1.818
13	379.200,085 372.589,548	14	379.189,334 372.592,885	11.257
14	379.189,334 372.592,885	15	379.174,688 372.597,278	15.291
15	379.174,688 372.597,278	16	379.168,35 372.599,137	6.605
16	379.168,35 372.599,137	17	379.160,841 372.601,34	7.825
17	379.160,841 372.601,34	18	379.136,439 372.608,374	25.396
18	379.136,439 372.608,374	19	379.130,818 372.610,113	5.884
19	379.130,818 372.610,113	20	379.119,379 372.613,866	12.039
20	379.119,379 372.613,866	1	379.110,42 372.601,553	15.227

** Lungimile segmentelor sunt determinate în planul de proiecție Stereo 70 și sunt rotunjite la 1 milimetru.

*** Distanța dintre puncte este formată din segmente cumulate ce sunt mai mici decât valoarea 1 milimetru.

**DATE DESPRE IMOBILUL NR. 1450**

Oficiul de Cadastru și Publicitate Imobiliară GORJ
Biroul de Cadastru și Publicitate Imobiliară Targu Jiu

A. Partea I. Descrierea imobilului

TEREN Extravilan

Adresa: Jud. Gorj

Nr. Crt	Nr cadastral Nr. topografic	Suprafața* (mp)	Observații / Referințe
A1		2.285	Sector cadastral:14 Teren neimprejmuit;

B. Partea II. Proprietari și acte

Inscrieri privitoare la dreptul de proprietate și alte drepturi reale		Referințe
0 / 02/02/2026		
Act Administrativ nr. 735, din 04/02/2026 emis de PRIMARIA SAULESTI;		
B1	Inscrierea posesiei, drept de PROPRIETATE, dobandit prin Lege, cota actuala 1/1 1) NEIDENTIFICAT NEIDENTIFICAT	A1
/		
Act Normativ nr. 7, din 13/03/1996 emis de Parlamentul României (,art.13);		
B2	Se notează mențiunea de proprietar neidentificat.	A1

C. Partea III. SARCINI .

Inscrieri privind dezmembramintele dreptului de proprietate, drepturi reale de garanție și sarcini	Referințe
NU SUNT	

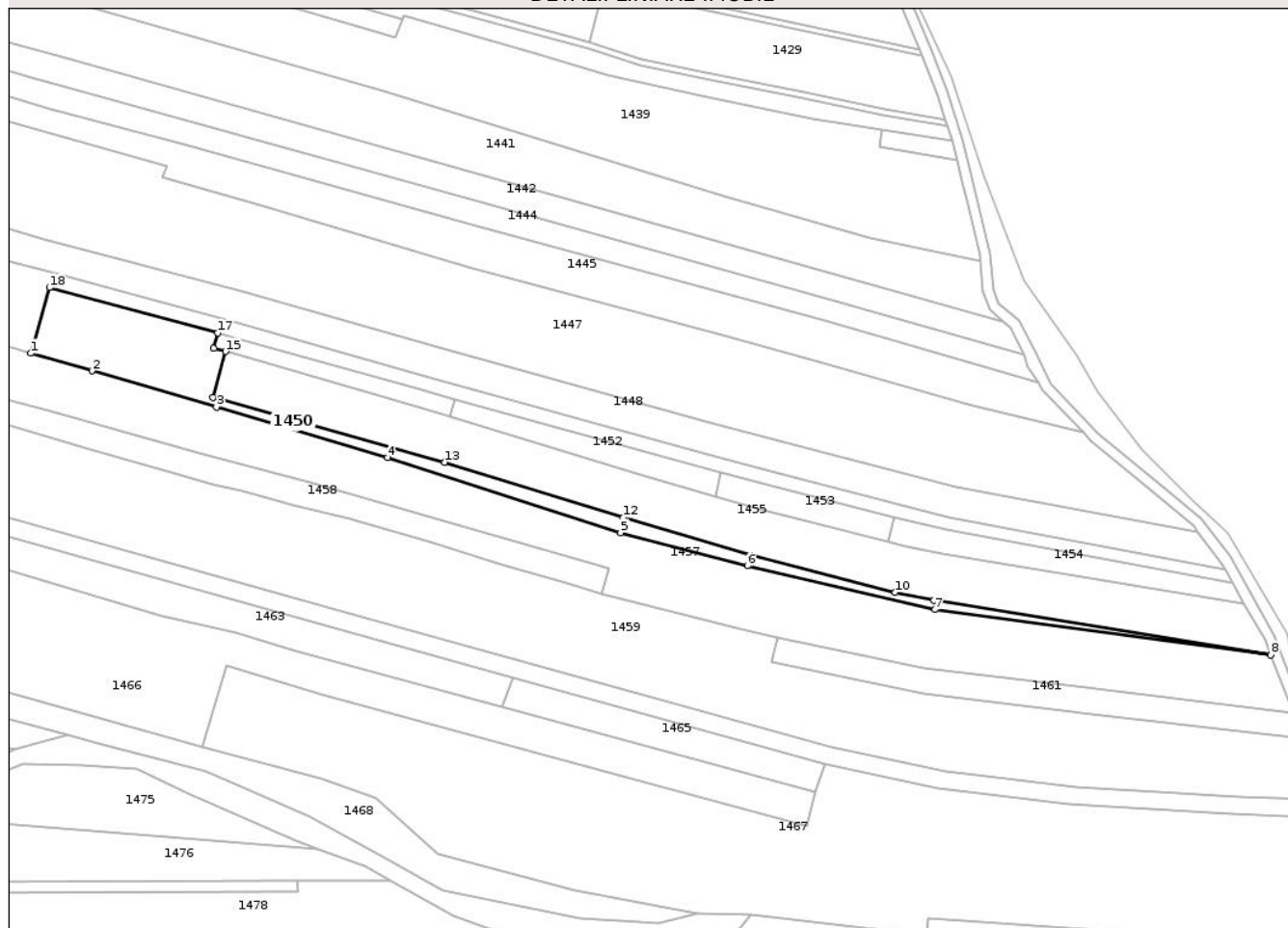
Anexa Nr. 1 La Partea I

Teren

Nr cadastral	Suprafața (mp)*	Observații / Referințe
	2.285	

* Suprafața este determinată în planul de proiecție Stereo 70.

DETALII LINIARE IMOBIL



Date referitoare la teren

Crt	Categorie folosință	Intra vilan	Suprafața (mp)	Tarla	Parcelă	Nr. topo	Observații / Referințe
1	arabil	NU	2.285	41	2380/1, 2386/2, 2387/1	-	

Lungime Segmente

1) Valorile lungimilor segmentelor sunt obținute din proiecție în plan.

Punct început	X / Y	Punct sfârșit	X / Y	Lungime segment (** (m)
1	379.184,844 372.331,8	2	379.204,107 372.326,275	20.04
2	379.204,107 372.326,275	3	379.243,373 372.314,819	40.903
3	379.243,373 372.314,819	4	379.297,34 372.298,997	56.239
4	379.297,34 372.298,997	5	379.370,916 372.275,222	77.321

Punct început	X / Y	Punct sfârșit	X / Y	Lungime segment (** (m)
5	379.370,916 372.275,222	6	379.410,916 372.264,803	41.335
6	379.410,916 372.264,803	7	379.470,054 372.250,989	60.73
7	379.470,054 372.250,989	8	379.576,007 372.236,742	106.907
8	379.576,007 372.236,742	9	379.469,824 372.253,906	107.561
9	379.469,824 372.253,906	10	379.457,584 372.256,408	12.493
10	379.457,584 372.256,408	11	379.412,032 372.268,078	47.023
11	379.412,032 372.268,078	12	379.371,772 372.279,997	41.987
12	379.371,772 372.279,997	13	379.315,386 372.297,456	59.027
13	379.315,386 372.297,456	14	379.242,225 372.317,906	75.966
14	379.242,225 372.317,906	15	379.246,273 372.332,387	15.037
15	379.246,273 372.332,387	16	379.242,563 372.333,385	3.842
16	379.242,563 372.333,385	17	379.243,806 372.338,228	5.0
17	379.243,806 372.338,228	18	379.190,69 372.352,517	55.005
18	379.190,69 372.352,517	1	379.184,844 372.331,8	21.526

** Lungimile segmentelor sunt determinate în planul de proiecție Stereo 70 și sunt rotunjite la 1 milimetru.

*** Distanța dintre puncte este formată din segmente cumulate ce sunt mai mici decât valoarea 1 milimetru.

**DATE DESPRE IMOBILUL NR. 1416**

Oficiul de Cadastru și Publicitate Imobiliară GORJ
Biroul de Cadastru și Publicitate Imobiliară Targu Jiu

A. Partea I. Descrierea imobilului

TEREN Extravilan

Adresa: Jud. Gorj

Nr. Crt	Nr cadastral Nr. topografic	Suprafața* (mp)	Observații / Referințe
A1		Din acte: 818 Masurata: 727	Sector cadastral:14 Teren neimprejmuit;

B. Partea II. Proprietari și acte

Inscrieri privitoare la dreptul de proprietate și alte drepturi reale		Referințe
0 / 02/02/2026		
Act Administrativ nr. 1505172, din 21/08/2007 emis de CJPSDPAT GORJ;		
B1	Intabulare, drept de PROPRIETATE, dobandit prin Reconstituire, cota actuala 1/1 1) NISIPEANU GHIORGHE	A1

C. Partea III. SARCINI .

Inscrieri privind dezmembramintele dreptului de proprietate, drepturi reale de garanție și sarcini	Referințe
NU SUNT	

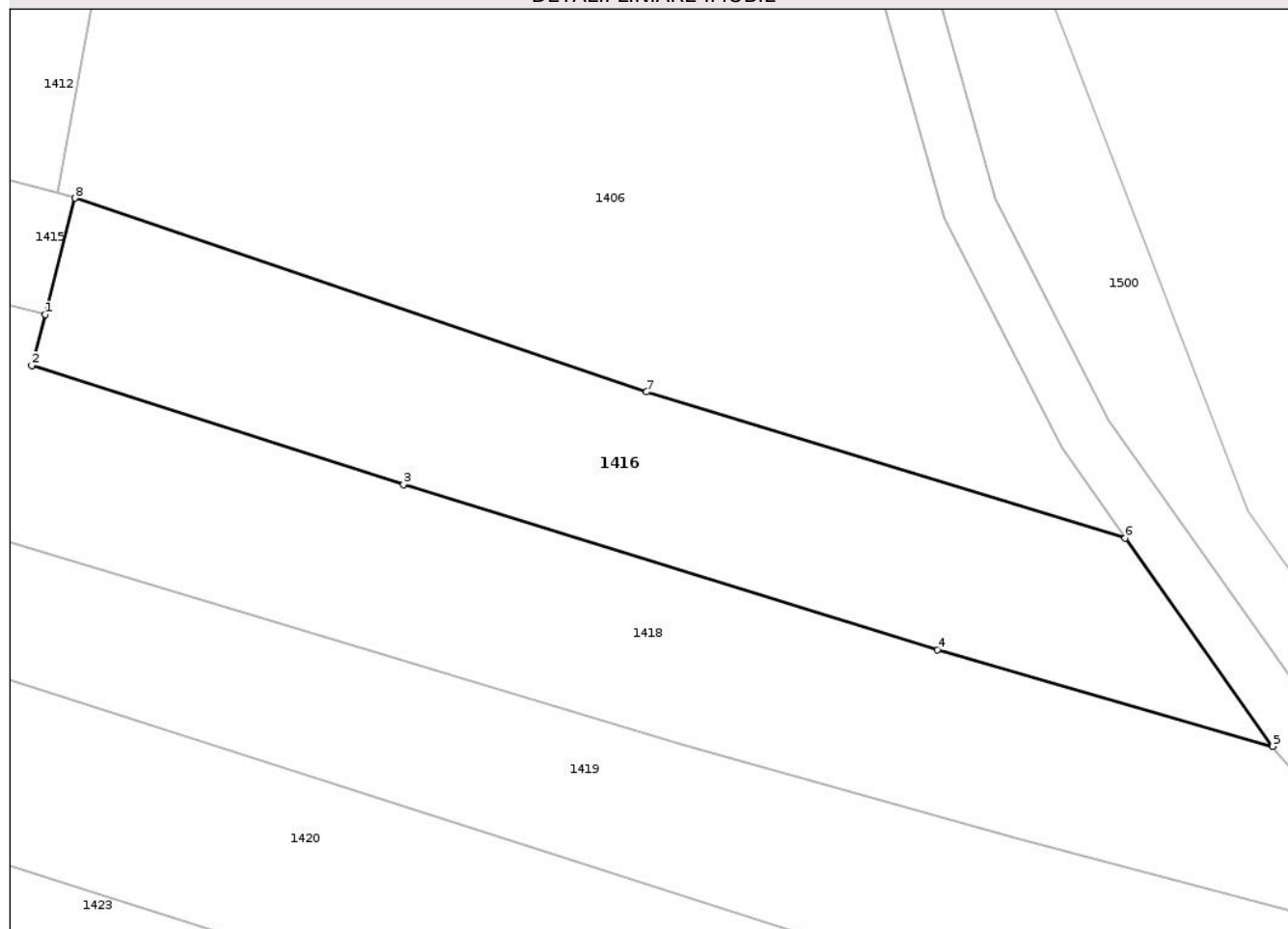
Anexa Nr. 1 La Partea I

Teren

Nr cadastral	Suprafața (mp)*	Observații / Referințe
	Din acte: 818 Masurata: 727	

* Suprafața este determinată în planul de proiecție Stereo 70.

DETALII LINIARE IMOBIL



Date referitoare la teren

Crt	Categorie folosință	Intra vilan	Suprafața (mp)	Tarla	Parcelă	Nr. topo	Observații / Referințe
1	arabil	NU	727	41	2341,2342	-	

Lungime Segmente

1) Valorile lungimilor segmentelor sunt obținute din proiecție în plan.

Punct început	X / Y	Punct sfârșit	X / Y	Lungime segment (** (m)
1	379.339,939 372.527,758	2	379.339,131 372.524,66	3.202
2	379.339,131 372.524,66	3	379.361,727 372.517,434	23.723
3	379.361,727 372.517,434	4	379.394,165 372.507,396	33.956
4	379.394,165 372.507,396	5	379.414,548 372.501,52	21.213
5	379.414,548 372.501,52	6	379.405,595 372.514,174	15.5

Punct început	X / Y	Punct sfârșit	X / Y	Lungime segment (** (m)
6	379.405,595 372.514,174	7	379.376,498 372.523,062	30.424
7	379.376,498 372.523,062	8	379.341,759 372.534,846	36.684
8	379.341,759 372.534,846	1	379.339,939 372.527,758	7.318

** Lungimile segmentelor sunt determinate în planul de proiecție Stereo 70 și sunt rotunjite la 1 milimetru.

*** Distanța dintre puncte este formată din segmente cumulate ce sunt mai mici decât valoarea 1 milimetru.

Neutilizabil în Circuitul Civil

**DATE DESPRE IMOBILUL NR. 1424**

Oficiul de Cadastru și Publicitate Imobiliară GORJ
Biroul de Cadastru și Publicitate Imobiliară Targu Jiu

A. Partea I. Descrierea imobilului

TEREN Necunoscut

Adresa: Loc. Purcaru, Jud. Gorj

Nr. Crt	Nr cadastral Nr. topografic	Suprafața* (mp)	Observații / Referințe
A1		3.389	Sector cadastral:14 Teren neimprejmuit;

B. Partea II. Proprietari și acte

Inscrieri privitoare la dreptul de proprietate și alte drepturi reale		Referințe
0 / 02/02/2026		
Act Administrativ nr. 735, din 04/02/2026 emis de PRIMARIA SAULESTI;		
B1	Inscrierea posesiei, drept de PROPRIETATE, dobandit prin Lege, cota actuala 1/1 1) NEIDENTIFICAT NEIDENTIFICAT	A1
/		
Act Normativ nr. 7, din 13/03/1996 emis de Parlamentul României (,art.13);		
B2	Se notează mențiunea de proprietar neidentificat.	A1

C. Partea III. SARCINI .

Inscrieri privind dezmembramintele dreptului de proprietate, drepturi reale de garanție și sarcini	Referințe
NU SUNT	

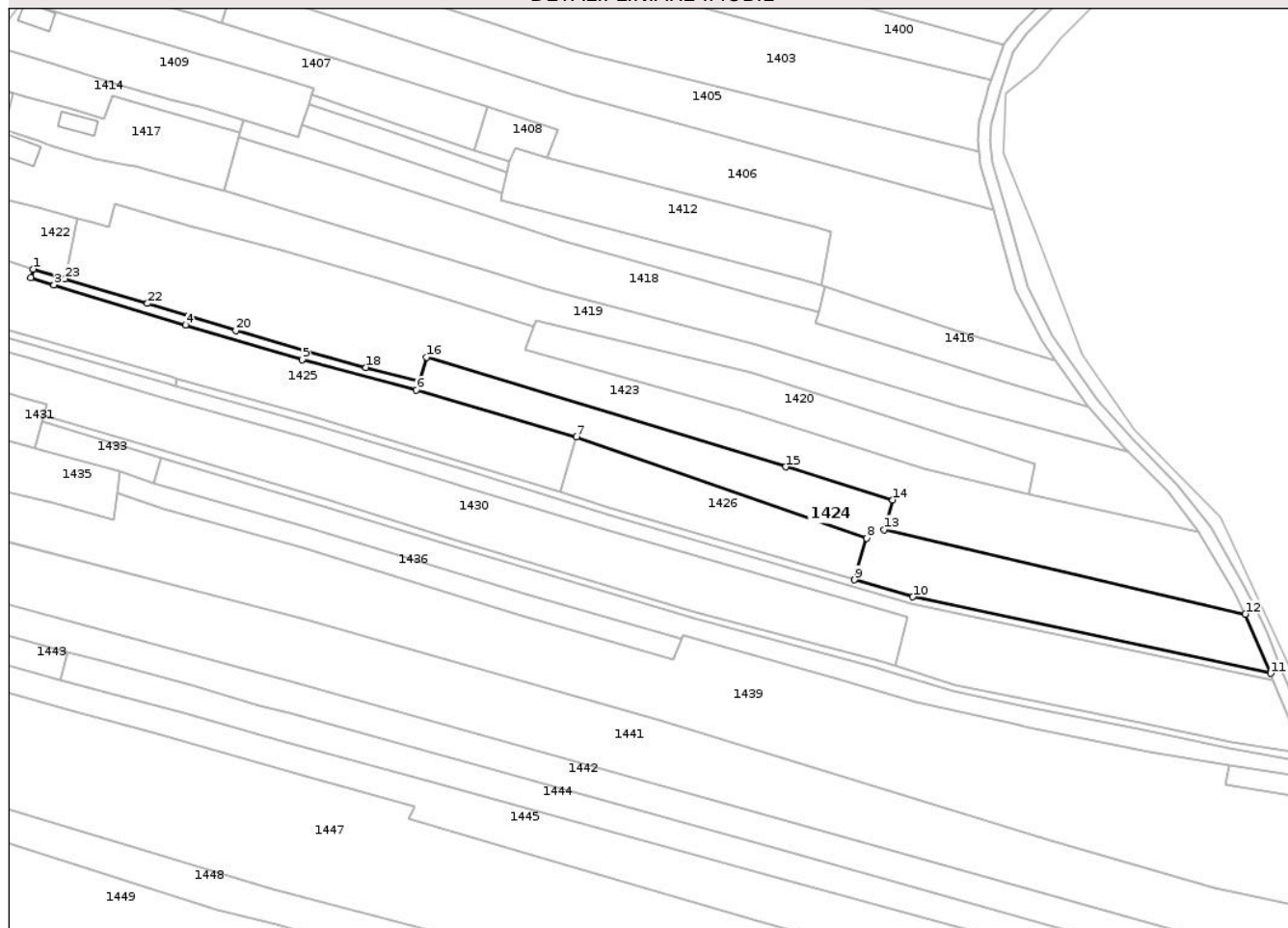
Anexa Nr. 1 La Partea I

Teren

Nr cadastral	Suprafața (mp)*	Observații / Referințe
	3.389	

* Suprafața este determinată în planul de proiecție Stereo 70.

DETALII LINIARE IMOBIL



Date referitoare la teren

Crt	Categorie folosință	Intravilan	Suprafața (mp)	Tarla	Parcelă	Nr. topo	Observații / Referințe
1	arabil	DA	18	41	2351/1	-	
2	arabil	NU	3.371	41	2351/1, 2353/1, 2354/1	-	

Lungime Segmente

1) Valorile lungimilor segmentelor sunt obținute din proiecție în plan.

Punct început	X / Y	Punct sfârșit	X / Y	Lungime segment (** (m))
1	379.122,337 372.539,558	2	379.121,648 372.537,155	2.5
3	379.128,064 372.535,197	4	379.164,495 372.524,08	38.09
5	379.196,887 372.514,451	6	379.228,485 372.506,032	32.7
7	379.272,868 372.493,061	8	379.353,234 372.465,074	85.1

Punct început	X / Y	Punct sfârșit	X / Y	Lungime segment (** (m))
2	379.121,648 372.537,155	3	379.128,064 372.535,197	6.707
4	379.164,495 372.524,08	5	379.196,887 372.514,451	33.793
6	379.228,485 372.506,032	7	379.272,868 372.493,061	46.239
8	379.353,234 372.465,074	9	379.349,879 372.453,521	12.03

Punct început	X / Y	Punct sfârșit	X / Y	Lungime segment (** (m))
9	379.349,879 372.453,521	10	379.366,001 372.448,786	16.803
11	379.465,177 372.427,624	12	379.458,172 372.444,038	17.846
13	379.358,147 372.467,41	14	379.360,364 372.475,642	8.526
15	379.330,768 372.484,812	16	379.231,23 372.515,163	104.063
17	379.229,183 372.508,433	18	379.214,457 372.512,31	15.228
19	379.197,592 372.516,87	20	379.178,477 372.522,517	19.932
21	379.165,198 372.526,49	22	379.153,98 372.530,042	11.767
23	379.131,106 372.536,873	24	379.129,402 372.537,395	1.782

Punct început	X / Y	Punct sfârșit	X / Y	Lungime segment (** (m))
10	379.366,001 372.448,786	11	379.465,177 372.427,624	101.408
12	379.458,172 372.444,038	13	379.358,147 372.467,41	102.719
14	379.360,364 372.475,642	15	379.330,768 372.484,812	30.984
16	379.231,23 372.515,163	17	379.229,183 372.508,433	7.034
18	379.214,457 372.512,31	19	379.197,592 372.516,87	17.471
20	379.178,477 372.522,517	21	379.165,198 372.526,49	13.861
22	379.153,98 372.530,042	23	379.131,106 372.536,873	23.872
24	379.129,402 372.537,395	1	379.122,337 372.539,558	7.389

** Lungimile segmentelor sunt determinate în planul de proiecție Stereo 70 și sunt rotunjite la 1 milimetru.

*** Distanța dintre puncte este formată din segmente cumulate ce sunt mai mici decât valoarea 1 milimetru.

Neutilizabil în
Civil

**DATE DESPRE IMOBILUL NR. 1425**

Oficiul de Cadastru și Publicitate Imobiliară GORJ
Biroul de Cadastru și Publicitate Imobiliară Targu Jiu

A. Partea I. Descrierea imobilului

TEREN Necunoscut

Adresa: Loc. Purcaru, Jud. Gorj

Nr. Crt	Nr cadastral Nr. topografic	Suprafața* (mp)	Observații / Referințe
A1		3.200	Sector cadastral:14 Teren imprejmuit;

B. Partea II. Proprietari și acte

Inscrieri privitoare la dreptul de proprietate și alte drepturi reale		Referințe
0 / 02/02/2026		
Act Administrativ nr. 1505140, din 03/04/2007 emis de CJPSDPAT GORJ;		
B1	Intabulare, drept de PROPRIETATE, dobandit prin Reconstituire, cota actuala 1/1 1) HARANACIU ELISAVETA	A1

C. Partea III. SARCINI .

Inscrieri privind dezmembramintele dreptului de proprietate, drepturi reale de garanție și sarcini	Referințe
NU SUNT	

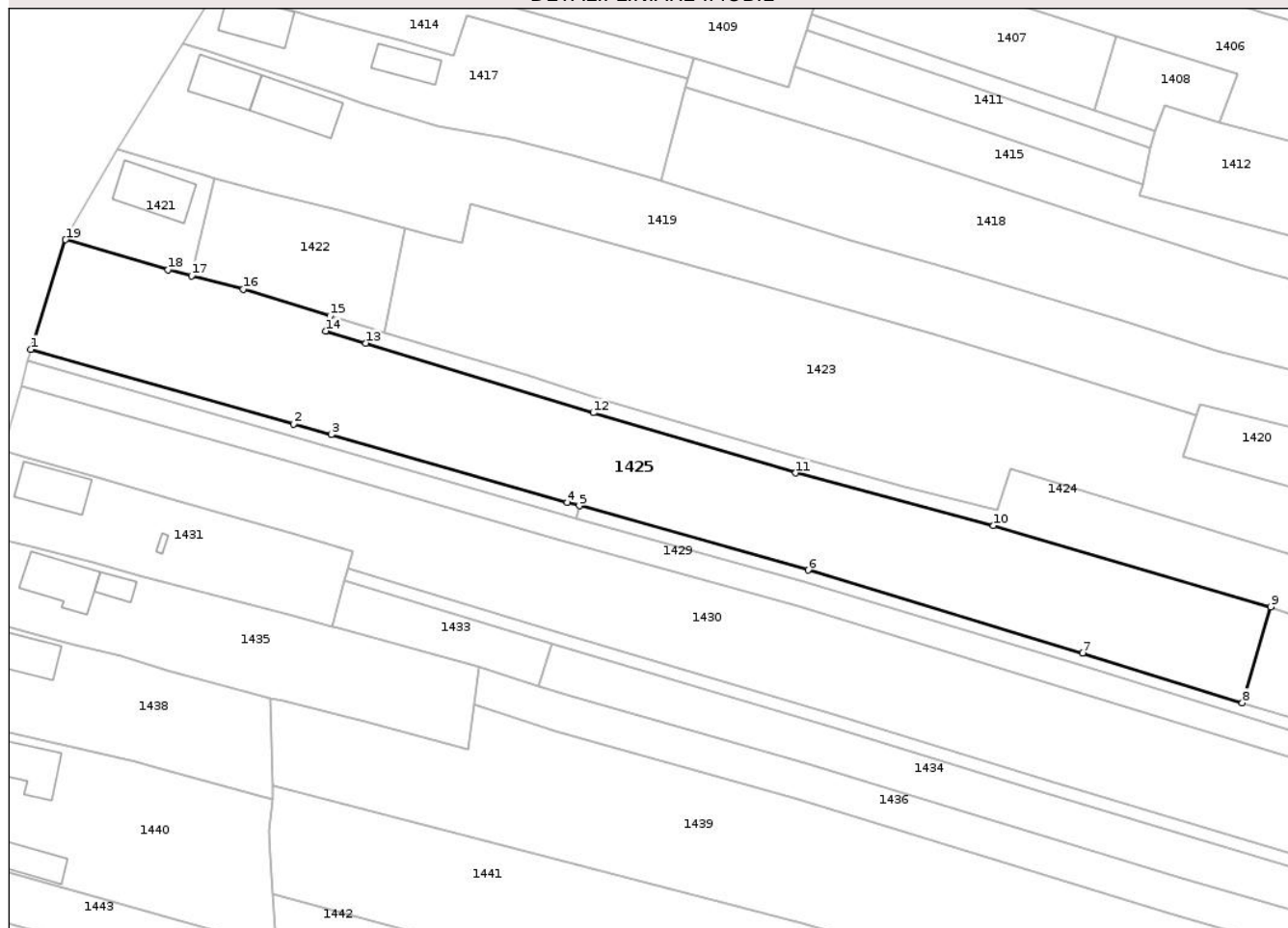
Anexa Nr. 1 La Partea I

Teren

Nr cadastral	Suprafața (mp)*	Observații / Referințe
	3.200	

* Suprafața este determinată în planul de proiecție Stereo 70.

DETALII LINIARE IMOBIL



Date referitoare la teren

Crt	Categorie folosință	Intravilan	Suprafața (mp)	Tarla	Parcelă	Nr. topo	Observații / Referințe
1	curți constructii	DA	319	13	375	-	
2	arabil	DA	581	41	2352/1	-	
3	arabil	NU	2.300	41	2352/2	-	

Lungime Segmente

1) Valorile lungimilor segmentelor sunt obținute din proiecție în plan.

Punct început	X / Y	Punct sfârșit	X / Y	Lungime segment (** (m)
1	379.074,508 372.534,214	2	379.116,527 372.522,306	43.674
2	379.116,527 372.522,306	3	379.122,592 372.520,569	6.309
3	379.122,592 372.520,569	4	379.160,32 372.509,762	39.246

Punct început	X / Y	Punct sfârșit	X / Y	Lungime segment (** (m)
4	379.160,32 372.509,762	5	379.162,246 372.509,221	2.001
5	379.162,246 372.509,221	6	379.198,872 372.498,927	38.045
6	379.198,872 372.498,927	7	379.242,789 372.485,682	45.871
7	379.242,789 372.485,682	8	379.268,345 372.477,714	26.769
8	379.268,345 372.477,714	9	379.272,868 372.493,061	16.0
9	379.272,868 372.493,061	10	379.228,485 372.506,032	46.239
10	379.228,485 372.506,032	11	379.196,887 372.514,451	32.7
11	379.196,887 372.514,451	12	379.164,495 372.524,08	33.793
12	379.164,495 372.524,08	13	379.128,064 372.535,197	38.09
13	379.128,064 372.535,197	14	379.121,648 372.537,155	6.707
14	379.121,648 372.537,155	15	379.122,337 372.539,558	2.5
15	379.122,337 372.539,558	16	379.108,505 372.543,863	14.486
16	379.108,505 372.543,863	17	379.100,24 372.546,004	8.538
17	379.100,24 372.546,004	18	379.096,498 372.546,974	3.866
18	379.096,498 372.546,974	19	379.080,061 372.551,763	17.12
19	379.080,061 372.551,763	1	379.074,508 372.534,214	18.406

** Lungimile segmentelor sunt determinate în planul de proiecție Stereo 70 și sunt rotunjite la 1 milimetru.

*** Distanța dintre puncte este formată din segmente cumulate ce sunt mai mici decât valoarea 1 milimetru.

**DATE DESPRE IMOBILUL NR. 1457**

Oficiul de Cadastru și Publicitate Imobiliară GORJ
Biroul de Cadastru și Publicitate Imobiliară Targu Jiu

A. Partea I. Descrierea imobilului

TEREN Extravilan

Adresa: Jud. Gorj

Nr. Crt	Nr cadastral Nr. topografic	Suprafața* (mp)	Observații / Referințe
A1		7.682	Sector cadastral:14 Teren neimprejmuit;

B. Partea II. Proprietari și acte

Inscrieri privitoare la dreptul de proprietate și alte drepturi reale		Referințe
0 / 02/02/2026		
Act Normativ nr. 7, din 13/03/1996 emis de Parlamentul României (art. 13, alin. 1);		
B1	Intabulare, drept de PROPRIETATE, dobândit prin Lege, cota actuala 1/1 1) NEIDENTIFICAT NEIDENTIFICAT	A1
/		
Act Administrativ nr. 526, din 28/01/2026 emis de PRIMARIA SAULESTI;		
B1	Se notează\U+0103 posesia factică\U+0103 în favoarea lui LUMEZANU ANA 1) LUMEZANU ANA, ,bun propriu	A1

C. Partea III. SARCINI .

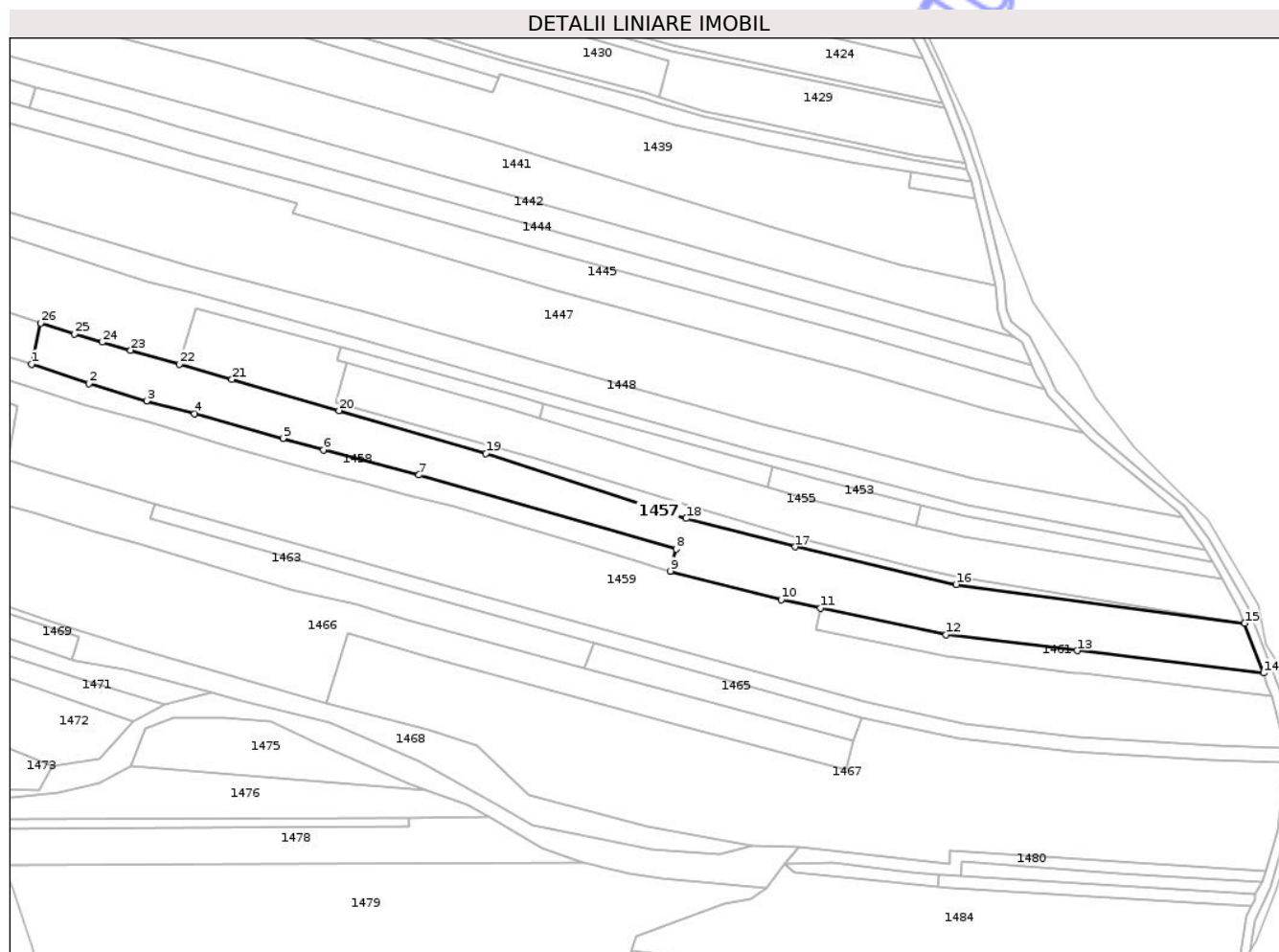
Inscrieri privind dezmembramintele dreptului de proprietate, drepturi reale de garanție și sarcini	Referințe
NU SUNT	

Anexa Nr. 1 La Partea I

Teren

Nr cadastral	Suprafața (mp)*	Observații / Referințe
	7.682	

* Suprafața este determinată în planul de proiecție Stereo 70.



Date referitoare la teren

Crt	Categorie folosință	Intravilan	Suprafața (mp)	Tarla	Parcelă	Nr. topo	Observații / Referințe
1	arabil	NU	7.682	16,41	436,435,238 7,2388,2389	-	

Lungime Segmente

1) Valorile lungimilor segmentelor sunt obținute din proiecție în plan.

Punct început	X / Y	Punct sfârșit	X / Y	Lungime segment (** (m)
1	379.130,51 372.331,856	2	379.151,626 372.324,743	22.282
3	379.172,731 372.318,367	4	379.190,377 372.313,741	18.242
5	379.222,795 372.304,613	6	379.237,704 372.300,389	15.496
7	379.272,756 372.291,162	8	379.367,227 372.263,97	98.307
9	379.365,016 372.255,918	10	379.405,798 372.245,411	42.114

Punct început	X / Y	Punct sfârșit	X / Y	Lungime segment (** (m)
2	379.151,626 372.324,743	3	379.172,731 372.318,367	22.047
4	379.190,377 372.313,741	5	379.222,795 372.304,613	33.679
6	379.237,704 372.300,389	7	379.272,756 372.291,162	36.246
8	379.367,227 372.263,97	9	379.365,016 372.255,918	8.349
10	379.405,798 372.245,411	11	379.420,282 372.242,328	14.808

Punct început	X / Y	Punct sfârșit	X / Y	Lungime segment (** (m)	Punct început	X / Y	Punct sfârșit	X / Y	Lungime segment (** (m)
11	379.420,282 372.242,328	12	379.466,361 372.232,517	47.112	12	379.466,361 372.232,517	13	379.514,472 372.226,739	48.456
13	379.514,472 372.226,739	14	379.583,014 372.218,505	69.035	14	379.583,014 372.218,505	15	379.576,007 372.236,742	19.537
15	379.576,007 372.236,742	16	379.470,054 372.250,989	106.907	16	379.470,054 372.250,989	17	379.410,916 372.264,803	60.73
17	379.410,916 372.264,803	18	379.370,916 372.275,222	41.335	18	379.370,916 372.275,222	19	379.297,34 372.298,997	77.321
19	379.297,34 372.298,997	20	379.243,373 372.314,819	56.239	20	379.243,373 372.314,819	21	379.204,107 372.326,275	40.903
21	379.204,107 372.326,275	22	379.184,844 372.331,8	20.04	22	379.184,844 372.331,8	23	379.166,916 372.336,977	18.66
23	379.166,916 372.336,977	24	379.156,482 372.339,949	10.849	24	379.156,482 372.339,949	25	379.146,143 372.342,893	10.75
25	379.146,143 372.342,893	26	379.133,92 372.346,96	12.882	26	379.133,92 372.346,96	1	379.130,51 372.331,856	15.484

** Lungimile segmentelor sunt determinate în planul de proiecție Stereo 70 și sunt rotunjite la 1 milimetru.

*** Distanța dintre puncte este formată din segmente cumulate ce sunt mai mici decât valoarea 1 milimetru.

**DATE DESPRE IMOBILUL NR. 1461**

Oficiul de Cadastru și Publicitate Imobiliară GORJ
Biroul de Cadastru și Publicitate Imobiliară Targu Jiu

A. Partea I. Descrierea imobilului

TEREN Extravilan

Adresa: Jud. Gorj

Nr. Crt	Nr cadastral Nr. topografic	Suprafața* (mp)	Observații / Referințe
A1		Din acte: 568 Masurata: 1.336	Sector cadastral:14 Teren neimprejmuit;

B. Partea II. Proprietari și acte

Inscrieri privitoare la dreptul de proprietate și alte drepturi reale		Referințe
0 / 02/02/2026		
Act Administrativ nr. 1505168, din 21/08/2007 emis de CJPSDPAT GORJ;		
B1	Intabulare, drept de PROPRIETATE, dobandit prin Reconstituire, cota actuala 1/1 1) STANCIU GHEORGHE	A1
/		
Act Administrativ nr. 529, din 28/01/2026 emis de PRIMARIA SAULESTI;		
B2	Se notează posesia factică în favoarea lul STANCIU GHEORGHE 1) STANCIU GHEORGHE <i>OBSERVATII: Pentru suprafata de 768mp</i>	A1

C. Partea III. SARCINI .

Inscrieri privind dezmembramintele dreptului de proprietate, drepturi reale de garanție și sarcini	Referințe
NU SUNT	

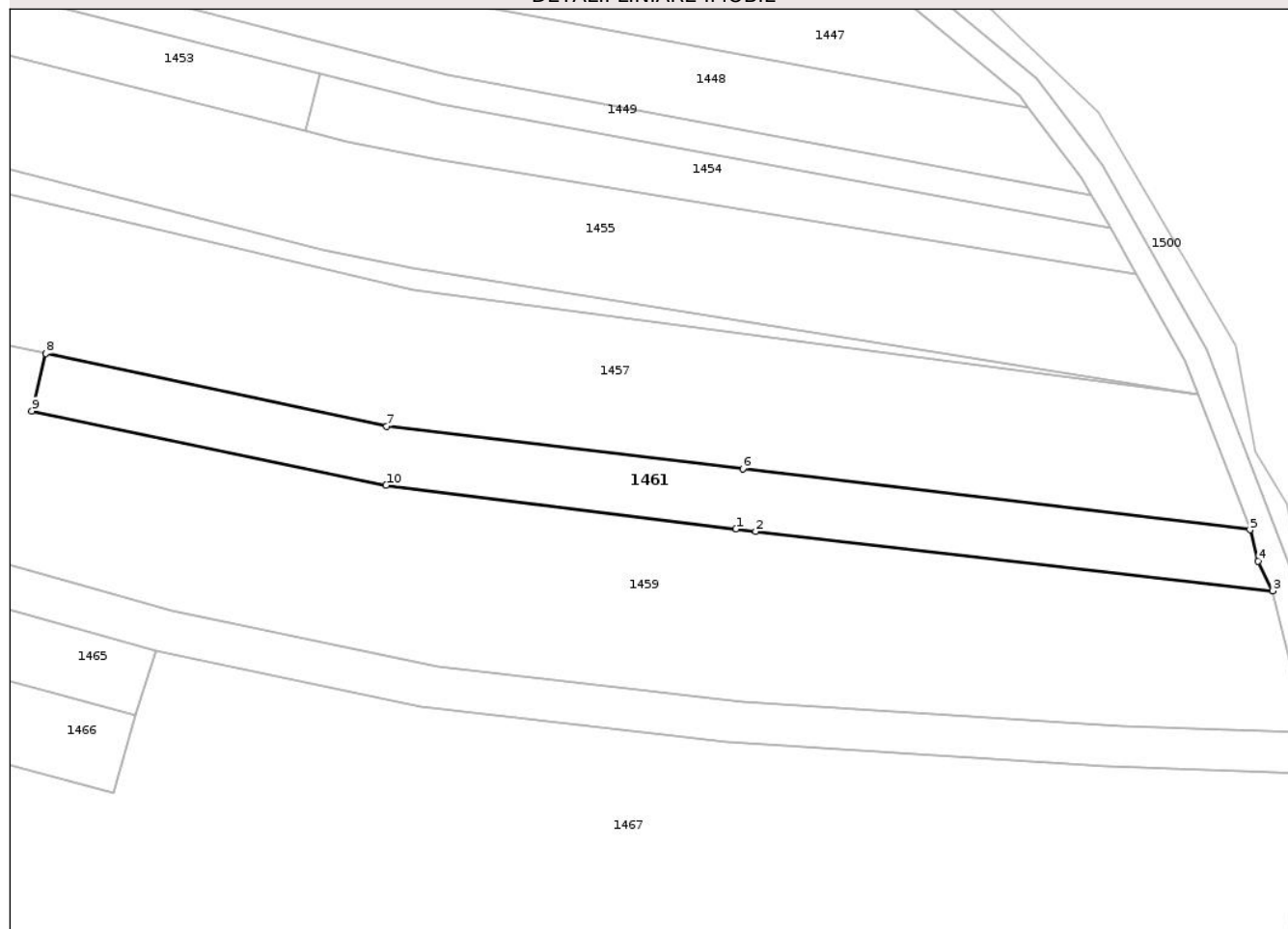
Anexa Nr. 1 La Partea I

Teren

Nr cadastral	Suprafața (mp)*	Observații / Referințe
	Din acte: 568 Masurata: 1.336	

* Suprafața este determinată în planul de proiecție Stereo 70.

DETALII LINIARE IMOBIL



Date referitoare la teren

Crt	Categorie folosință	Intra vilan	Suprafața (mp)	Tarla	Parcelă	Nr. topo	Observații / Referințe
1	arabil	NU	1.336	41	2394	-	

Lungime Segmente

1) Valorile lungimilor segmentelor sunt obținute din proiecție în plan.

Punct început	X / Y	Punct sfârșit	X / Y	Lungime segment (** (m)
1	379.513,561 372.218,603	2	379.516,217 372.218,271	2.677
2	379.516,217 372.218,271	3	379.586,09 372.210,244	70.332
3	379.586,09 372.210,244	4	379.584,124 372.214,262	4.473
4	379.584,124 372.214,262	5	379.583,014 372.218,505	4.386
5	379.583,014 372.218,505	6	379.514,472 372.226,739	69.035

Punct început	X / Y	Punct sfârșit	X / Y	Lungime segment (** (m)
6	379.514,472 372.226,739	7	379.466,361 372.232,517	48.456
7	379.466,361 372.232,517	8	379.420,282 372.242,328	47.112
8	379.420,282 372.242,328	9	379.418,383 372.234,556	8.0
9	379.418,383 372.234,556	10	379.466,256 372.224,52	48.913
10	379.466,256 372.224,52	1	379.513,561 372.218,603	47.673

** Lungimile segmentelor sunt determinate în planul de proiecție Stereo 70 și sunt rotunjite la 1 milimetru.

*** Distanța dintre puncte este formată din segmente cumulate ce sunt mai mici decât valoarea 1 milimetru.

Neutilizabil în Circuitul Civil

**DATE DESPRE IMOBILUL NR. 1470**

Oficiul de Cadastru și Publicitate Imobiliară GORJ
Biroul de Cadastru și Publicitate Imobiliară Targu Jiu

A. Partea I. Descrierea imobilului

TEREN Necunoscut

Adresa: Loc. Purcaru, Jud. Gorj

Nr. Crt	Nr cadastral Nr. topografic	Suprafața* (mp)	Observații / Referințe
A1		700	Sector cadastral:14 Teren neimprejmuit;

B. Partea II. Proprietari și acte

Inscrieri privitoare la dreptul de proprietate și alte drepturi reale		Referințe
0 / 02/02/2026		
Act Normativ nr. 7, din 13/03/1996 emis de Parlamentul României (art. 13, alin. 1);		
B1	Intabulare, drept de PROPRIETATE, dobândit prin Lege, cota actuala 1/1 1) NEIDENTIFICAT NEIDENTIFICAT	A1
/		
Act Administrativ nr. 536, din 28/01/2026 emis de PRIMARIA SAULESTI;		
B2	Se notează posesia faptică în favoarea lui VĂDUVA ANGHELINA 1) VĂDUVA ANGHELINA	A1

C. Partea III. SARCINI .

Inscrieri privind dezmembramintele dreptului de proprietate, drepturi reale de garanție și sarcini	Referințe
NU SUNT	

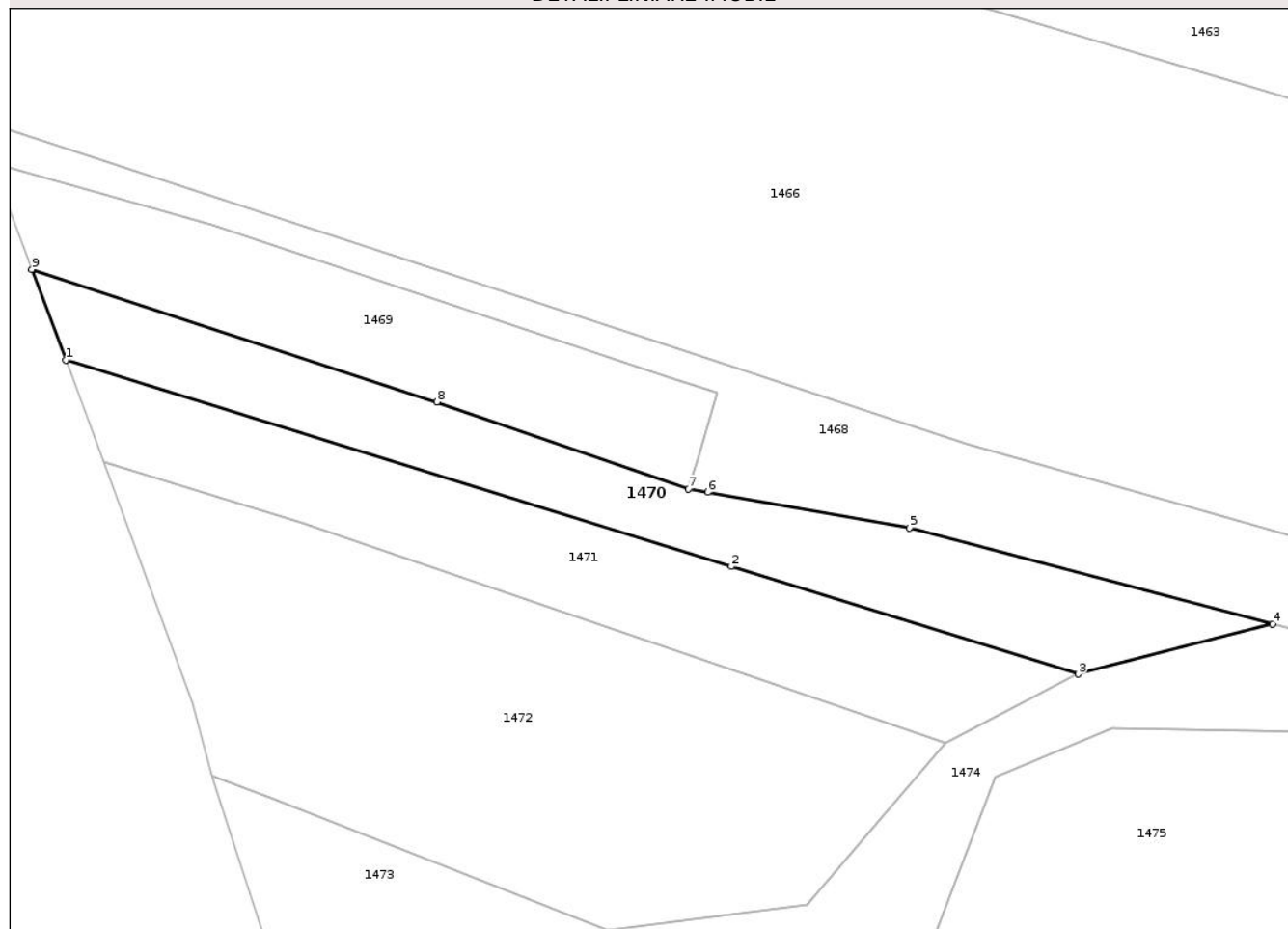
Anexa Nr. 1 La Partea I

Teren

Nr cadastral	Suprafața (mp)*	Observații / Referințe
	700	

* Suprafața este determinată în planul de proiecție Stereo 70.

DETALII LINIARE IMOBIL



Date referitoare la teren

Crt	Categorie folosință	Intra vilan	Suprafața (mp)	Tarla	Parcelă	Nr. topo	Observații / Referințe
1	arabil	DA	378	41	2406	-	
2	arabil	NU	322	41	2406	-	

Lungime Segmente

1) Valorile lungimilor segmentelor sunt obținute din proiecție în plan.

Punct început	X / Y	Punct sfârșit	X / Y	Lungime segment (** (m))
1	379.090,578 372.234,498	2	379.148,95 372.216,413	61.109
2	379.148,95 372.216,413	3	379.179,401 372.206,979	31.88
3	379.179,401 372.206,979	4	379.196,427 372.211,388	17.588
4	379.196,427 372.211,388	5	379.164,589 372.219,815	32.935

Punct început	X / Y	Punct sfârșit	X / Y	Lungime segment (** (m)
5	379.164,589 372.219,815	6	379.146,886 372.222,916	17.972
6	379.146,886 372.222,916	7	379.145,215 372.223,209	1.696
7	379.145,215 372.223,209	8	379.123,14 372.230,838	23.356
8	379.123,14 372.230,838	9	379.087,62 372.242,458	37.373
9	379.087,62 372.242,458	1	379.090,578 372.234,498	8.491

** Lungimile segmentelor sunt determinate în planul de proiecție Stereo 70 și sunt rotunjite la 1 milimetru.

*** Distanța dintre puncte este formată din segmente cumulate ce sunt mai mici decât valoarea 1 milimetru.

Neutilizabil în Circuitul Civil

**DATE DESPRE IMOBILUL NR. 1471**

Oficiul de Cadastru și Publicitate Imobiliară GORJ
Biroul de Cadastru și Publicitate Imobiliară Targu Jiu

A. Partea I. Descrierea imobilului

TEREN Necunoscut

Adresa: Loc. Purcaru, Jud. Gorj

Nr. Crt	Nr cadastral Nr. topografic	Suprafața* (mp)	Observații / Referințe
A1		700	Sector cadastral:14 Teren neimprejmuit;

B. Partea II. Proprietari și acte

Inscrieri privitoare la dreptul de proprietate și alte drepturi reale		Referințe
0 / 02/02/2026		
Act Administrativ nr. 1505156, din 27/06/2007 emis de CJPSDPAT GORJ;		
B1	Intabulare, drept de PROPRIETATE, dobandit prin Reconstituire, cota actuala 1/1 1) BASTORIN ILIE	A1

C. Partea III. SARCINI .

Inscrieri privind dezmembramintele dreptului de proprietate, drepturi reale de garanție și sarcini	Referințe
NU SUNT	

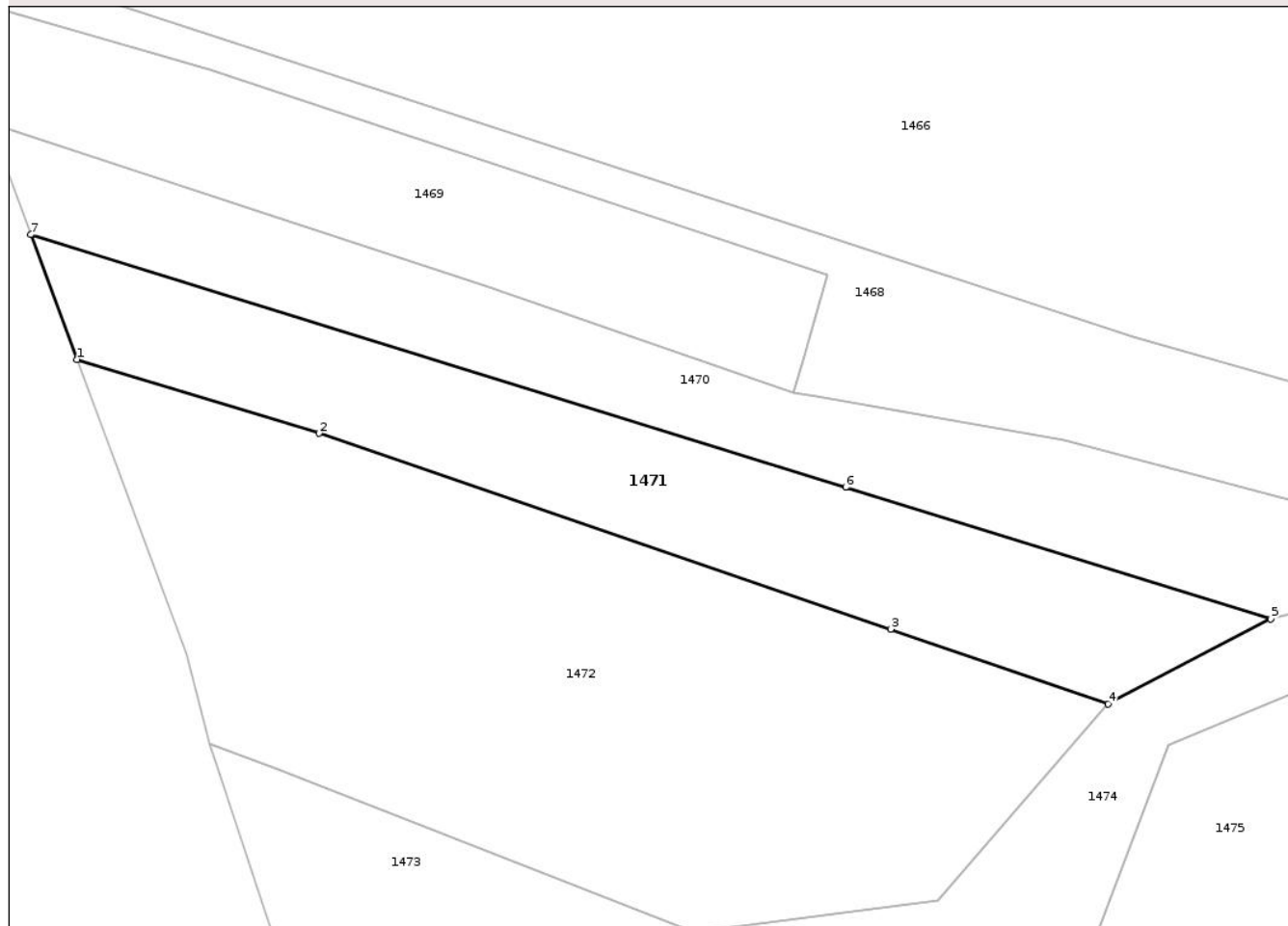
Anexa Nr. 1 La Partea I

Teren

Nr cadastral	Suprafața (mp)*	Observații / Referințe
	700	

* Suprafața este determinată în planul de proiecție Stereo 70.

DETALII LINIARE IMOBIL



Date referitoare la teren

Crt	Categorie folosință	Intravilan	Suprafața (mp)	Tarla	Parcelă	Nr. topo	Observații / Referințe
1	arabil	DA	482	41	2406/1	-	
2	arabil	NU	218	41	2406/1	-	

Lungime Segmente

1) Valorile lungimilor segmentelor sunt obținute din proiecție în plan.

Punct început	X / Y	Punct sfârșit	X / Y	Lungime segment (** (m))
1	379.093,895 372.225,575	2	379.111,244 372.220,275	18.141
2	379.111,244 372.220,275	3	379.152,172 372.206,26	43.261
3	379.152,172 372.206,26	4	379.167,77 372.200,919	16.487
4	379.167,77 372.200,919	5	379.179,401 372.206,979	13.115

Punct început	X / Y	Punct sfârșit	X / Y	Lungime segment (** (m)
5	379.179,401 372.206,979	6	379.148,95 372.216,413	31.88
6	379.148,95 372.216,413	7	379.090,578 372.234,498	61.109
7	379.090,578 372.234,498	1	379.093,895 372.225,575	9.519

** Lungimile segmentelor sunt determinate în planul de proiecție Stereo 70 și sunt rotunjite la 1 milimetru.

*** Distanța dintre puncte este formată din segmente cumulate ce sunt mai mici decât valoarea 1 milimetru.

Neutilizabil în Circuitul Civil

**DATE DESPRE IMOBILUL NR. 1387**

Oficiul de Cadastru și Publicitate Imobiliară GORJ
Biroul de Cadastru și Publicitate Imobiliară Targu Jiu

A. Partea I. Descrierea imobilului

TEREN Necunoscut

Adresa: Loc. Purcaru, Jud. Gorj

Nr. Crt	Nr cadastral Nr. topografic	Suprafața* (mp)	Observații / Referințe
A1	37759	Din acte: 1.376 Masurata: 942	Sector cadastral:14 Teren imprejmuit;

Construcții

Crt	Nr cadastral Nr. topografic	Adresa	Observații / Referințe
A1.1	37759-C1	Loc. Purcaru, Jud. Gorj	Nr. niveluri:2; S. construita la sol:47 mp; S. construita desfasurata:94 mp; Locuinta - P+1 cu S desfasurata=94mp ,edificata in anul 1998.

B. Partea II. Proprietari și acte

Inscrieri privitoare la dreptul de proprietate și alte drepturi reale		Referințe
132602 / 08/11/2023		
Act Notarial nr. 7270, din 08/11/2023 emis de Davitoiu Raluca Nicolita;		
B3	Intabulare, drept de PROPRIETATEcu titlul de drept donație, dobandit prin Conventie, cota actuala 1/1 1) IRIZOIU MARIA, bun propriu	A1, A1.1

C. Partea III. SARCINI .

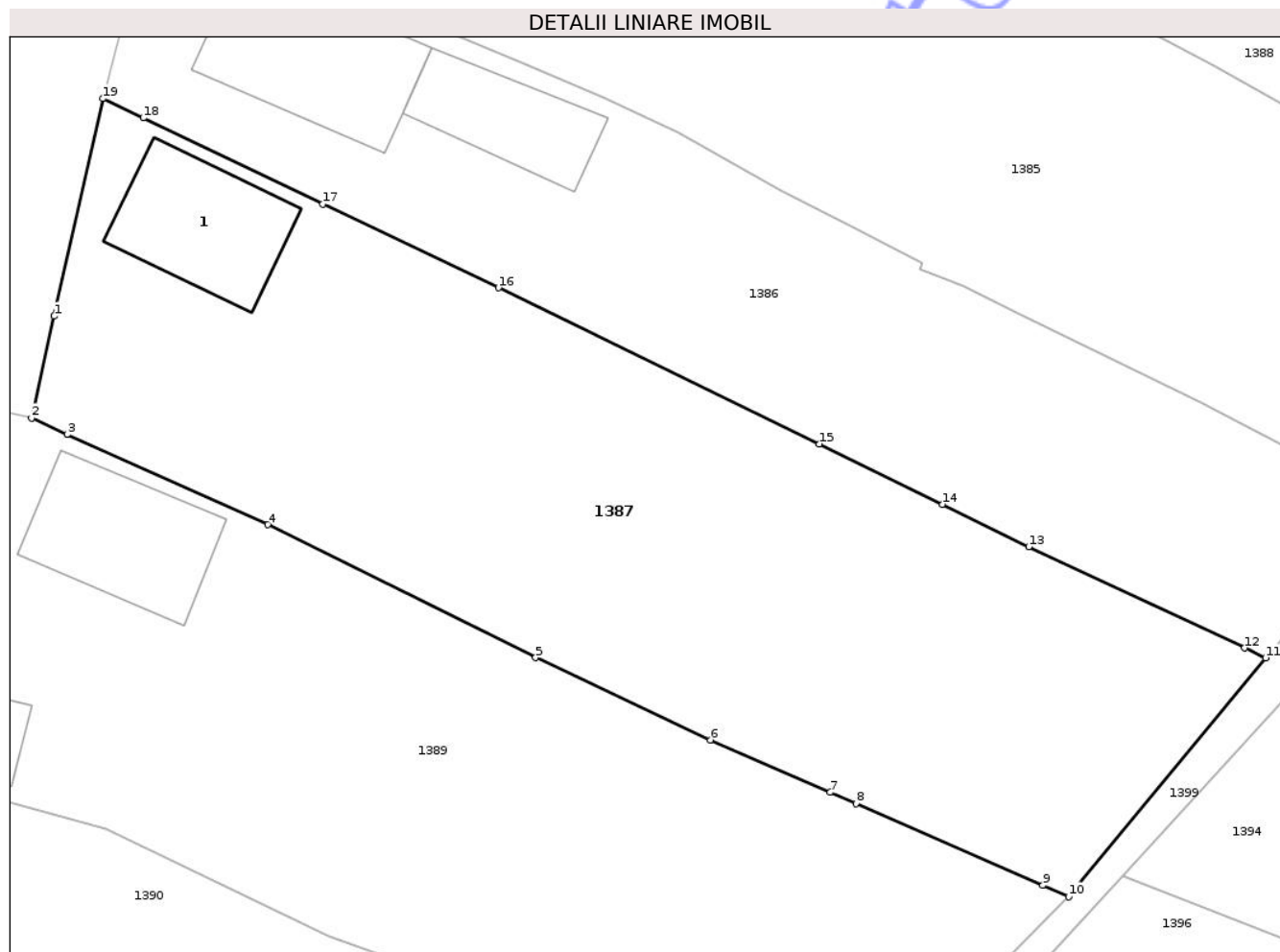
Inscrieri privind dezmembramintele dreptului de proprietate, drepturi reale de garanție și sarcini	Referințe
NU SUNT	

Anexa Nr. 1 La Partea I

Teren

Nr cadastral	Suprafața (mp)*	Observații / Referințe
37759	Din acte: 1.376 Masurata: 942	

* Suprafața este determinată în planul de proiecție Stereo 70.



Date referitoare la teren

Crt	Categorie folosință	Intra vilan	Suprafața (mp)	Tarla	Parcelă	Nr. topo	Observații / Referințe
1	curți constructii	DA	354	12	354,353	-	
2	arabil	DA	56	12	354	-	
3	arabil	DA	299	12	353	-	
4	arabil	NU	233	12	353	-	

Date referitoare la construcții

Crt	Număr	Destinație construcție	Supraf. (mp)	Situație juridică	Observații / Referințe
A1.1	37759-C1	construcții de locuințe	47	Cu acte	Nr. niveluri:2; S. construita la sol:47 mp; S. construita desfasurata:94 mp; Locuinta - P+1 cu S desfasurata=94mp ,edificata in anul 1998.

Lungime Segmente

1) Valorile lungimilor segmentelor sunt obținute din proiecție în plan.

Punct început	X / Y	Punct sfârșit	X / Y	Lungime segment (** (m)
1	379.166,539 372.723,264	2	379.165,42 372.718,2	5.186

Punct început	X / Y	Punct sfârșit	X / Y	Lungime segment (** (m)
2	379.165,42 372.718,2	3	379.167,182 372.717,373	1.946
3	379.167,182 372.717,373	4	379.177,187 372.712,886	10.965
4	379.177,187 372.712,886	5	379.190,52 372.706,261	14.888
5	379.190,52 372.706,261	6	379.199,227 372.702,159	9.625
6	379.199,227 372.702,159	7	379.205,198 372.699,552	6.515
7	379.205,198 372.699,552	8	379.206,48 372.698,992	1.399
8	379.206,48 372.698,992	9	379.215,793 372.694,924	10.163
9	379.215,793 372.694,924	10	379.217,076 372.694,364	1.4
10	379.217,076 372.694,364	11	379.226,895 372.706,254	15.42
11	379.226,895 372.706,254	12	379.225,845 372.706,746	1.16
12	379.225,845 372.706,746	13	379.215,1 372.711,783	11.867
13	379.215,1 372.711,783	14	379.210,787 372.713,899	4.804
14	379.210,787 372.713,899	15	379.204,664 372.716,903	6.82
15	379.204,664 372.716,903	16	379.188,679 372.724,679	17.776
16	379.188,679 372.724,679	17	379.179,926 372.728,858	9.699
17	379.179,926 372.728,858	18	379.170,979 372.733,137	9.918
18	379.170,979 372.733,137	19	379.168,968 372.734,103	2.231
19	379.168,968 372.734,103	1	379.166,539 372.723,264	11.108

** Lungimile segmentelor sunt determinate în planul de proiecție Stereo 70 și sunt rotunjite la 1 milimetru.

*** Distanța dintre puncte este formată din segmente cumulate ce sunt mai mici decât valoarea 1 milimetru.

**DATE DESPRE IMOBILUL NR. 1401**

Oficiul de Cadastru și Publicitate Imobiliară GORJ
Biroul de Cadastru și Publicitate Imobiliară Targu Jiu

A. Partea I. Descrierea imobilului

TEREN Necunoscut

Adresa: Loc. Purcaru, Jud. Gorj

Nr. Crt	Nr cadastral Nr. topografic	Suprafața* (mp)	Observații / Referințe
A1	35264	1.213	Sector cadastral:14 Teren imprejmuit;

Construcții

Crt	Nr cadastral Nr. topografic	Adresa	Observații / Referințe
A1.1	35264-C1	Loc. Purcaru, Jud. Gorj	Nr. niveluri:1; S. construita la sol:54 mp; S. construita desfasurata:54 mp; Constructie locuinta parter din caramida, acoperita cu tabla, cu 3 camere si beci
A1.2	35264-C2	Loc. Purcaru, Jud. Gorj	Nr. niveluri:1; S. construita la sol:32 mp; S. construita desfasurata:32 mp; Constructie anexa parter din caramida, acoperita cu tigla.
A1.3	35264-C3	Loc. Purcaru, Jud. Gorj	Nr. niveluri:1; S. construita la sol:3 mp; S. construita desfasurata:3 mp; Constructie anexa parter din lemn, acoperita cu tabla

B. Partea II. Proprietari și acte

Inscrieri privitoare la dreptul de proprietate și alte drepturi reale	Referințe
67383 / 10/05/2023	
Act Notarial nr. 787, din 10/05/2023 emis de Ciobanu Valerica Cezarina;	
B7	A1, A1.1, A1.2, A1.3
Intabulare, drept de PROPRIETATEcu titlu de drept donație, dobandit prin Conventie, cota actuala 1/1 1) BUȘULETE ION-CĂTĂLIN, bun propriu	

C. Partea III. SARCINI .

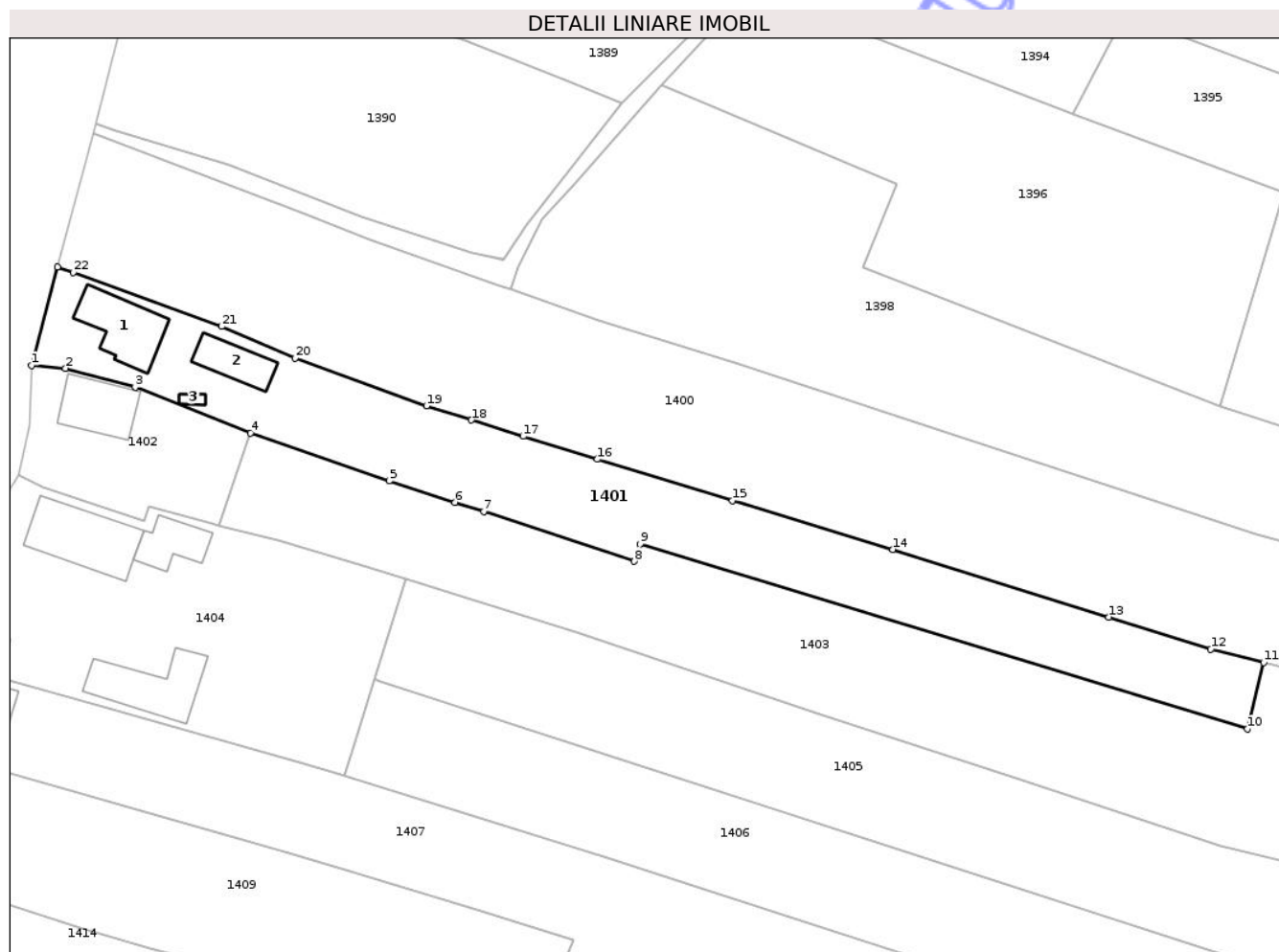
Inscrieri privind dezmembramintele dreptului de proprietate, drepturi reale de garanție și sarcini	Referințe
NU SUNT	

Anexa Nr. 1 La Partea I

Teren

Nr cadastral	Suprafața (mp)*	Observații / Referințe
35264	1.213	

* Suprafața este determinată în planul de proiecție Stereo 70.



Date referitoare la teren

Crt	Categorie folosință	Intra vilan	Suprafața (mp)	Tarla	Parcelă	Nr. topo	Observații / Referințe
1	curți constructii	DA	284	13	359	-	
2	vie	DA	195	13	360	-	
3	vie	NU	367	41	2326	-	
4	livada	NU	367	41	2325	-	

Date referitoare la construcții

Crt	Număr	Destinație construcție	Supraf. (mp)	Situație juridică	Observații / Referințe
A1.1	35264-C1	construcții de locuințe	54	Cu acte	Nr. niveluri:1; S. construită la sol:54 mp; S. construită desfășurată:54 mp; Construcție locuința parter din caramida, acoperită cu tabla, cu 3 camere și beci
A1.2	35264-C2	construcții anexa	32	Cu acte	Nr. niveluri:1; S. construită la sol:32 mp; S. construită desfășurată:32 mp; Construcție anexa parter din caramida, acoperită cu țigla.
A1.3	35264-C3	construcții anexa	3	Cu acte	Nr. niveluri:1; S. construită la sol:3 mp; S. construită desfășurată:3 mp; Construcție anexa parter din lemn, acoperită cu tabla

Lungime Segmente

1) Valorile lungimilor segmentelor sunt obținute din proiecție în plan.

Punct început	X / Y	Punct sfârșit	X / Y	Lungime segment (** (m)
1	379.139,698 372.653,46	2	379.143,472 372.653,139	3.787
3	379.151,226 372.651,023	4	379.164,073 372.645,924	13.823
5	379.179,547 372.640,618	6	379.186,856 372.638,229	7.689
7	379.190,056 372.637,183	8	379.206,818 372.631,664	17.647
9	379.207,464 372.633,557	10	379.275,121 372.613,01	70.708
11	379.276,939 372.620,385	12	379.271,047 372.621,884	6.08
13	379.259,65 372.625,447	14	379.235,614 372.632,983	25.19
15	379.217,762 372.638,431	16	379.202,705 372.643,024	15.742
17	379.194,442 372.645,574	18	379.188,7 372.647,377	6.018
19	379.183,677 372.648,954	20	379.169,046 372.654,293	15.575
21	379.160,891 372.657,796	22	379.144,344 372.663,794	17.601
23	379.142,569 372.664,402	1	379.139,698 372.653,46	11.313

Punct început	X / Y	Punct sfârșit	X / Y	Lungime segment (** (m)
2	379.143,472 372.653,139	3	379.151,226 372.651,023	8.037
4	379.164,073 372.645,924	5	379.179,547 372.640,618	16.358
6	379.186,856 372.638,229	7	379.190,056 372.637,183	3.367
8	379.206,818 372.631,664	9	379.207,464 372.633,557	2.0
10	379.275,121 372.613,01	11	379.276,939 372.620,385	7.595
12	379.271,047 372.621,884	13	379.259,65 372.625,447	11.941
14	379.235,614 372.632,983	15	379.217,762 372.638,431	18.665
16	379.202,705 372.643,024	17	379.194,442 372.645,574	8.648
18	379.188,7 372.647,377	19	379.183,677 372.648,954	5.265
20	379.169,046 372.654,293	21	379.160,891 372.657,796	8.876
22	379.144,344 372.663,794	23	379.142,569 372.664,402	1.876

** Lungimile segmentelor sunt determinate în planul de proiecție Stereo 70 și sunt rotunjite la 1 milimetru.

*** Distanța dintre puncte este formată din segmente cumulate ce sunt mai mici decât valoarea 1 milimetru.

**DATE DESPRE IMOBILUL NR. 1407**

Oficiul de Cadastru și Publicitate Imobiliară GORJ
Biroul de Cadastru și Publicitate Imobiliară Targu Jiu

A. Partea I. Descrierea imobilului

TEREN Necunoscut

Adresa: Loc. Purcaru, Jud. Gorj

Nr. Crt	Nr cadastral Nr. topografic	Suprafața* (mp)	Observații / Referințe
A1	35274	1.386	Sector cadastral:14 Teren imprejmuit;

Construcții

Crt	Nr cadastral Nr. topografic	Adresa	Observații / Referințe
A1.1	35274-C1	Loc. Purcaru, Jud. Gorj	Nr. niveluri:1; S. construita la sol:43 mp; S. construita desfasurata:43 mp; Constructie locuinta parter din caramida, acoperita cu tigla, cu 2 camere si beci.

B. Partea II. Proprietari și acte

Inscrieri privitoare la dreptul de proprietate și alte drepturi reale		Referințe
34957 / 25/06/2012		
Act Notarial nr. 561, din 22/06/2012 emis de CIOBANU VALERICA CEZARINA;		
B1	Intabulare, drept de PROPRIETATEcu titlu de drept cump\U+0103rare, dobandit prin Conventie, cota actuala 1/1 1) ȘTEFĂNESCU NICOLAE 2) ȘTEFĂNESCU VICTORIA, bun comun	A1
B2	Intabulare, drept de PROPRIETATEcu titlu de drept cump\U+0103rare, dobandit prin Conventie, cota actuala 1/1 1) ȘTEFĂNESCU NICOLAE 2) ȘTEFĂNESCU VICTORIA, bun comun	A1.1

C. Partea III. SARCINI .

Inscrieri privind dezmembramintele dreptului de proprietate, drepturi reale de garanție și sarcini	Referințe
NU SUNT	

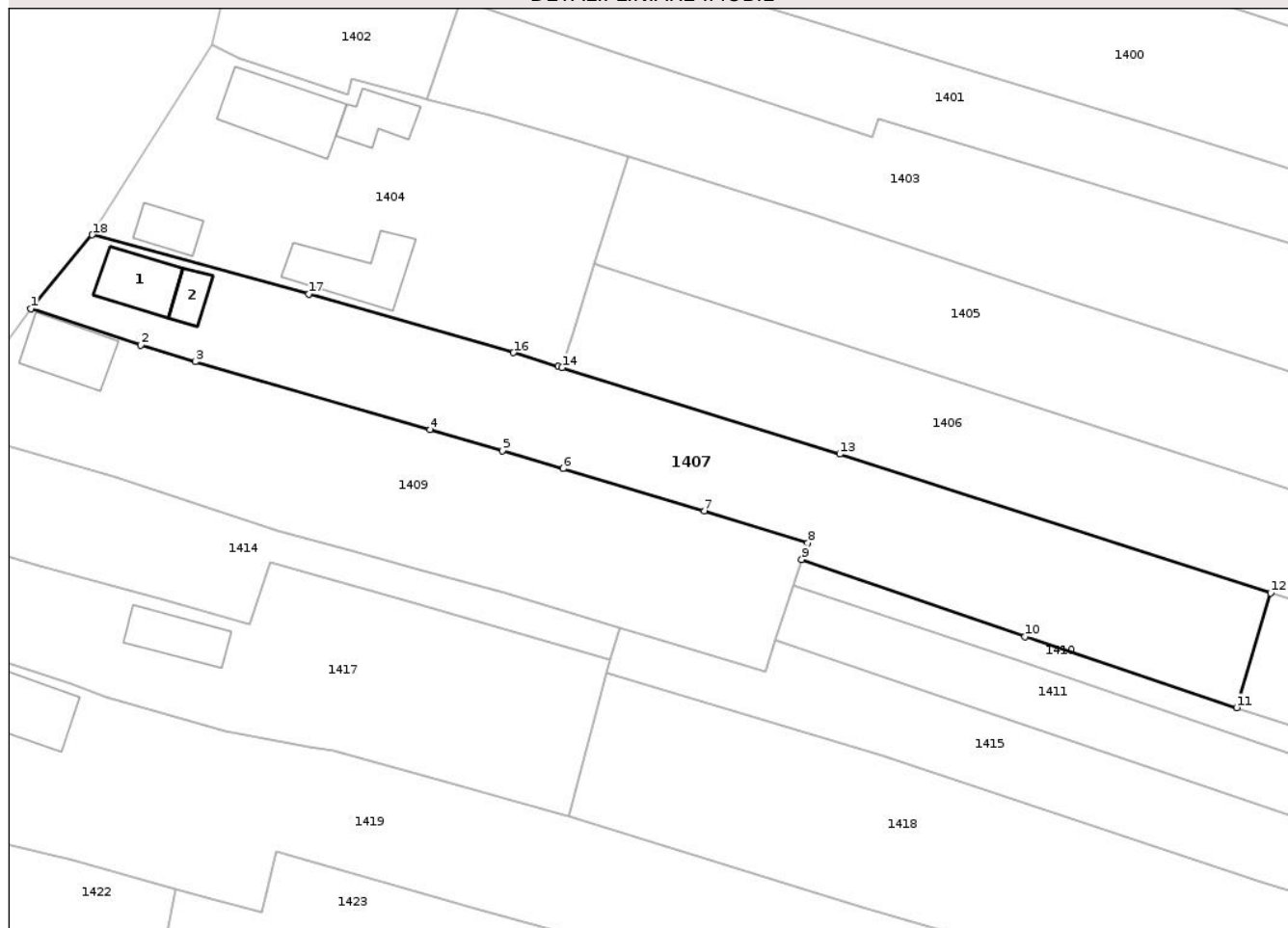
Anexa Nr. 1 La Partea I

Teren

Nr cadastral	Suprafața (mp)*	Observații / Referințe
35274	1.386	

* Suprafața este determinată în planul de proiecție Stereo 70.

DETALII LINIARE IMOBIL



Date referitoare la teren

Crt	Categorie folosință	Intra vilan	Suprafața (mp)	Tarla	Parcelă	Nr. topo	Observații / Referințe
1	curți construcții	DA	336	13	365	-	
2	arabil	DA	164	13	364	-	
3	vie	NU	886	41	2334	-	

Date referitoare la construcții

Crt	Număr	Destinație construcție	Supraf. (mp)	Situație juridică	Observații / Referințe
A1.1	35274-C1	construcții de locuințe	43	Cu acte	Nr. niveluri:1; S. construita la sol:43 mp; S. construita desfasurata:43 mp; Construcție locuința parter din caramida, acoperita cu tigla, cu 2 camere și beci.
A1.2	35274-C2	construcții anexa	17	Fara acte	Nr. niveluri:1; S. construita la sol:17 mp; S. construita desfasurata:17 mp; ANEXA

Lungime Segmente

1) Valorile lungimilor segmentelor sunt obținute din proiecție în plan.

Punct început	X / Y	Punct sfârșit	X / Y	Lungime segment (** (m)
---------------	-------	---------------	-------	-------------------------

Punct început	X / Y	Punct sfârșit	X / Y	Lungime segment (** (m)
1	379.119,379 372.613,866	2	379.130,818 372.610,113	12.039
2	379.130,818 372.610,113	3	379.136,439 372.608,374	5.884
3	379.136,439 372.608,374	4	379.160,841 372.601,34	25.396
4	379.160,841 372.601,34	5	379.168,35 372.599,137	7.825
5	379.168,35 372.599,137	6	379.174,688 372.597,278	6.605
6	379.174,688 372.597,278	7	379.189,334 372.592,885	15.291
7	379.189,334 372.592,885	8	379.200,085 372.589,548	11.257
8	379.200,085 372.589,548	9	379.199,442 372.587,847	1.818
9	379.199,442 372.587,847	10	379.222,648 372.579,822	24.554
10	379.222,648 372.579,822	11	379.244,619 372.572,468	23.169
11	379.244,619 372.572,468	12	379.248,167 372.584,347	12.398
12	379.248,167 372.584,347	13	379.203,406 372.598,771	47.028
13	379.203,406 372.598,771	14	379.174,54 372.607,742	30.228
14	379.174,54 372.607,742	15	379.174,139 372.607,867	0.42
15	379.174,139 372.607,867	16	379.169,511 372.609,305	4.846
16	379.169,511 372.609,305	17	379.148,229 372.615,383	22.133
17	379.148,229 372.615,383	18	379.125,754 372.621,535	23.302
18	379.125,754 372.621,535	1	379.119,379 372.613,866	9.973

** Lungimile segmentelor sunt determinate în planul de proiecție Stereo 70 și sunt rotunjite la 1 milimetru.

*** Distanța dintre puncte este formată din segmente cumulate ce sunt mai mici decât valoarea 1 milimetru.

**DATE DESPRE IMOBILUL NR. 1413**

Oficiul de Cadastru și Publicitate Imobiliară GORJ
Biroul de Cadastru și Publicitate Imobiliară Targu Jiu

A. Partea I. Descrierea imobilului

TEREN Extravilan

Adresa: Jud. Gorj

Nr. Crt	Nr cadastral Nr. topografic	Suprafața* (mp)	Observații / Referințe
A1		291	Sector cadastral:14 Teren neimprejmuit;

B. Partea II. Proprietari și acte

Inscrieri privitoare la dreptul de proprietate și alte drepturi reale	Referințe
0 / 02/02/2026	
Act Administrativ nr. 1508874, din 16/04/2008 emis de CJPSDPAT GORJ;	
B1	A1
Intabulare, drept de PROPRIETATE, dobandit prin Reconstituire, cota actuala 1/1	
1) MUSTEȚA VASILE	

C. Partea III. SARCINI .

Inscrieri privind dezmembramintele dreptului de proprietate, drepturi reale de garanție și sarcini	Referințe
NU SUNT	

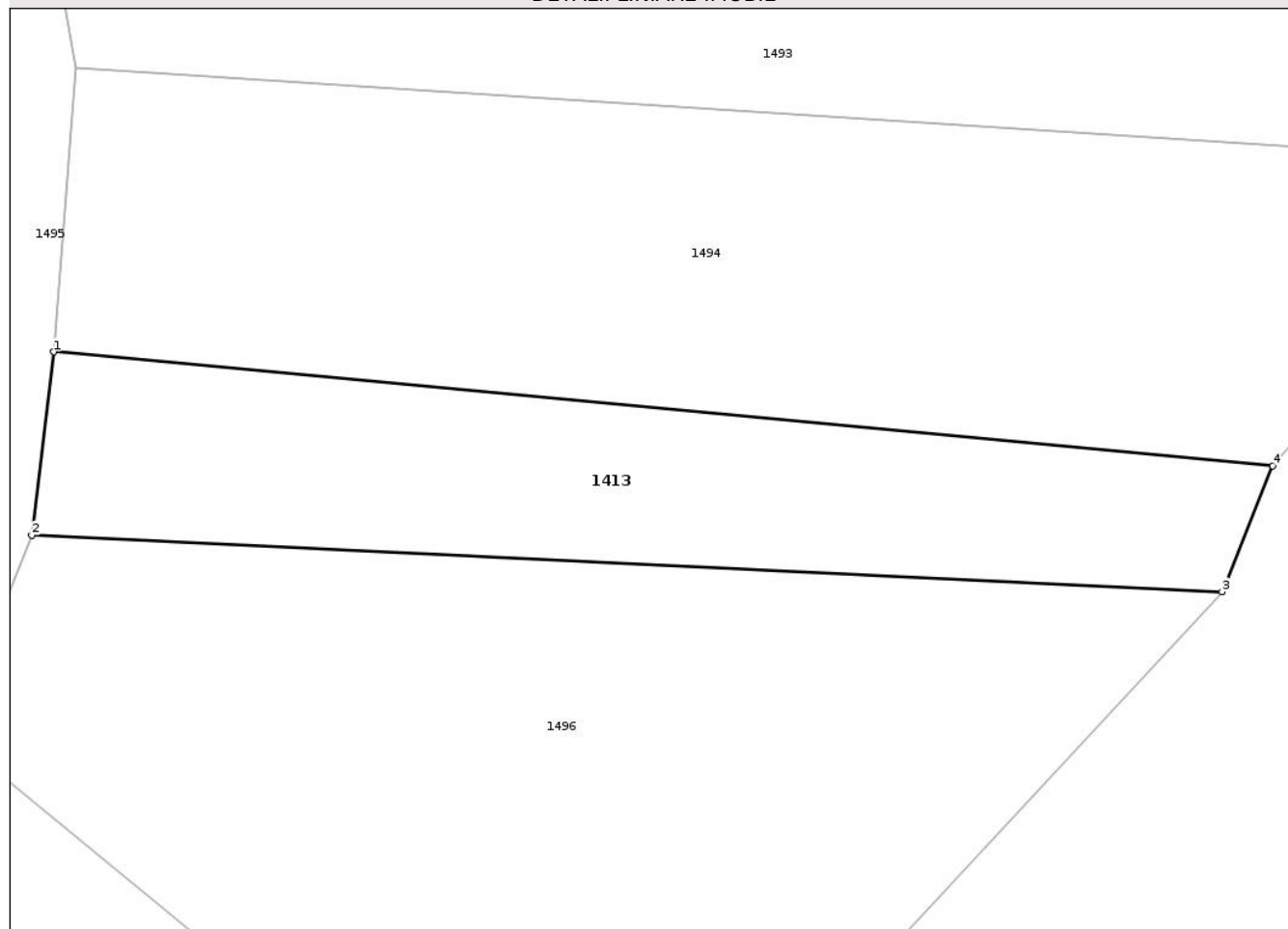
Anexa Nr. 1 La Partea I

Teren

Nr cadastral	Suprafața (mp)*	Observații / Referințe
	291	

* Suprafața este determinată în planul de proiecție Stereo 70.

DETALII LINIARE IMOBIL



Date referitoare la teren

Crt	Categorie folosință	Intra vilan	Suprafața (mp)	Tarla	Parcelă	Nr. topo	Observații / Referințe
1	arabil	NU	291	41	2428	-	

Lungime Segmente

1) Valorile lungimilor segmentelor sunt obținute din proiecție în plan.

Punct început	X / Y	Punct sfârșit	X / Y	Lungime segment (** (m)
1	379.540,218 371.994,932	2	379.539,349 371.987,75	7.234
2	379.539,349 371.987,75	3	379.586,002 371.985,541	46.705
3	379.586,002 371.985,541	4	379.587,988 371.990,466	5.311
4	379.587,988 371.990,466	1	379.540,218 371.994,932	47.978

** Lungimile segmentelor sunt determinate în planul de proiecție Stereo 70 și sunt rotunjite la 1 milimetru.

*** Distanța dintre puncte este formată din segmente cumulate ce sunt mai mici decât valoarea 1 milimetru.

Neutilizabil în Circuitul
Civil

**DATE DESPRE IMOBILUL NR. 1422**

Oficiul de Cadastru și Publicitate Imobiliară GORJ
Biroul de Cadastru și Publicitate Imobiliară Targu Jiu

A. Partea I. Descrierea imobilului

TEREN Necunoscut

Adresa: Loc. Purcaru, Jud. Gorj

Nr. Crt	Nr cadastral Nr. topografic	Suprafața* (mp)	Observații / Referințe
A1		523	Sector cadastral:14 Teren neimprejmuit;

B. Partea II. Proprietari și acte

Inscrieri privitoare la dreptul de proprietate și alte drepturi reale	Referințe
0 / 02/02/2026	
Act Normativ nr. 7, din 13/03/1996 emis de Parlamentul Romaniei (art. 13, alin. 1);	
B1	A1
Intabulare, drept de PROPRIETATE, dobandit prin Lege, cota actuala 1/1 1) NEIDENTIFICAT NEIDENTIFICAT	
/	
Act Administrativ nr. 509, din 28/01/2026 emis de PRIMARIA SAULESTI;	
B2	A1
Se notează posesia faptică în favoarea lui MĂRGINEANU NICOLAE 1) MĂRGINEANU NICOLAE, bun comun	

C. Partea III. SARCINI .

Inscrieri privind dezmembramintele dreptului de proprietate, drepturi reale de garanție și sarcini	Referințe
NU SUNT	

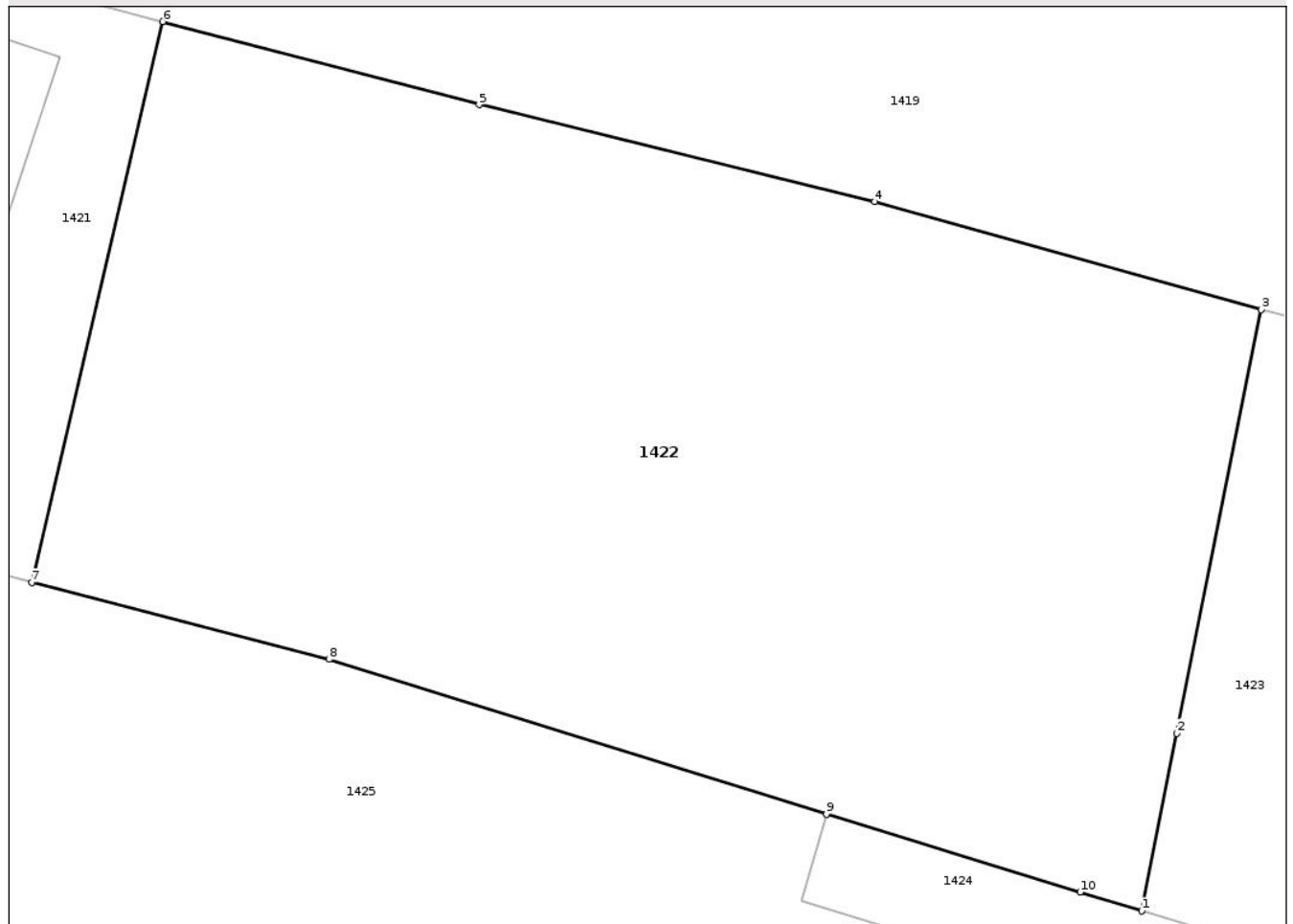
Anexa Nr. 1 La Partea I

Teren

Nr cadastral	Suprafața (mp)*	Observații / Referințe
	523	

* Suprafața este determinată în planul de proiecție Stereo 70.

DETALII LINIARE IMOBIL



Date referitoare la teren

Crt	Categorie folosință	Intravilan	Suprafața (mp)	Tarla	Parcelă	Nr. topo	Observații / Referințe
1	arabil	DA	519	13,41	374,2351	-	
2	arabil	NU	4	41	2352/2	-	

Lungime Segmente

1) Valorile lungimilor segmentelor sunt obținute din proiecție în plan.

Punct început	X / Y	Punct sfârșit	X / Y	Lungime segment (** (m))
1	379.131,106 372.536,873	2	379.132,09 372.541,807	5.031
2	379.132,09 372.541,807	3	379.134,437 372.553,585	12.01
3	379.134,437 372.553,585	4	379.123,68 372.556,59	11.169
4	379.123,68 372.556,59	5	379.112,683 372.559,279	11.321

Punct început	X / Y	Punct sfârșit	X / Y	Lungime segment (** (m)
5	379.112,683 372.559,279	6	379.103,881 372.561,588	9.1
6	379.103,881 372.561,588	7	379.100,24 372.546,004	16.004
7	379.100,24 372.546,004	8	379.108,505 372.543,863	8.538
8	379.108,505 372.543,863	9	379.122,337 372.539,558	14.486
9	379.122,337 372.539,558	10	379.129,402 372.537,395	7.389
10	379.129,402 372.537,395	1	379.131,106 372.536,873	1.782

** Lungimile segmentelor sunt determinate în planul de proiecție Stereo 70 și sunt rotunjite la 1 milimetru.

*** Distanța dintre puncte este formată din segmente cumulate ce sunt mai mici decât valoarea 1 milimetru.

Neutilizabil în Circuitul Civil

**DATE DESPRE IMOBILUL NR. 1431**

Oficiul de Cadastru și Publicitate Imobiliară GORJ
Biroul de Cadastru și Publicitate Imobiliară Targu Jiu

A. Partea I. Descrierea imobilului

TEREN Necunoscut

Adresa: Loc. Purcaru, Jud. Gorj

Nr. Crt	Nr cadastral Nr. topografic	Suprafața* (mp)	Observații / Referințe
A1	35378	Din acte: 780 Masurata: 753	Sector cadastral:14 Teren imprejmuit;

Construcții

Crt	Nr cadastral Nr. topografic	Adresa	Observații / Referințe
A1.1	35378-C1	Loc. Purcaru, Jud. Gorj	Nr. niveluri:1; S. construita la sol:66 mp; S. construita desfasurata:66 mp; Suprafata desfasurata=66 mp, locuinta P, construita in anul 1995, din caramida, acoperita cu tigla.
A1.2	35378-C2	Loc. Purcaru, Jud. Gorj	Nr. niveluri:1; S. construita la sol:3 mp; S. construita desfasurata:3 mp; Suprafata desfasurata=3 mp, anexa patul P, construita in anu 1995, din lemn, acoperita cu placi de azbociment.

B. Partea II. Proprietari și acte

Inscrieri privitoare la dreptul de proprietate și alte drepturi reale	Referințe
34815 / 02/07/2013	
Act Administrativ nr. 1505139, din 03/04/2007 emis de COMISIA JUDETEANA GORJ (act administrativ nr. 3513/26-06-2013 emis de PRIMARIA COMUNEI SAULESTI; act administrativ nr. 3507/26-06-2013 emis de PRIMARIA COMUNEI SAULESTI);	
B1	Intabulare, drept de PROPRIETATEcu titlu de drept reconstitutie, dobandit prin Lege, cota actuala 1/1 1) BASTORIN DUMITRU , bun propriu
53142 / 09/08/2019	
Act Administrativ nr. 4092, din 07/08/2019 emis de COMUNA SAULESTI (act administrativ nr 4091 din 07.08.2019, emis de PRIMARIA SAULESTI;act administrativ nr 4528 din 11.09.2019, emis de PRIMARIA SAULESTI;act administrativ nr 5017 din 19.02.1997, emis de CL COMUNA SAULESTI;act administrativ nr 4094 din 07.08.2019, emis de PRIMARIA SAULESTI);	
B4	Intabulare, drept de PROPRIETATE, dobandit prin Construire, cota actuala 1/1 1) BASTORIN DUMITRU , bun propriu

C. Partea III. SARCINI .

Inscrieri privind dezmembramintele dreptului de proprietate, drepturi reale de garanție și sarcini	Referințe
NU SUNT	

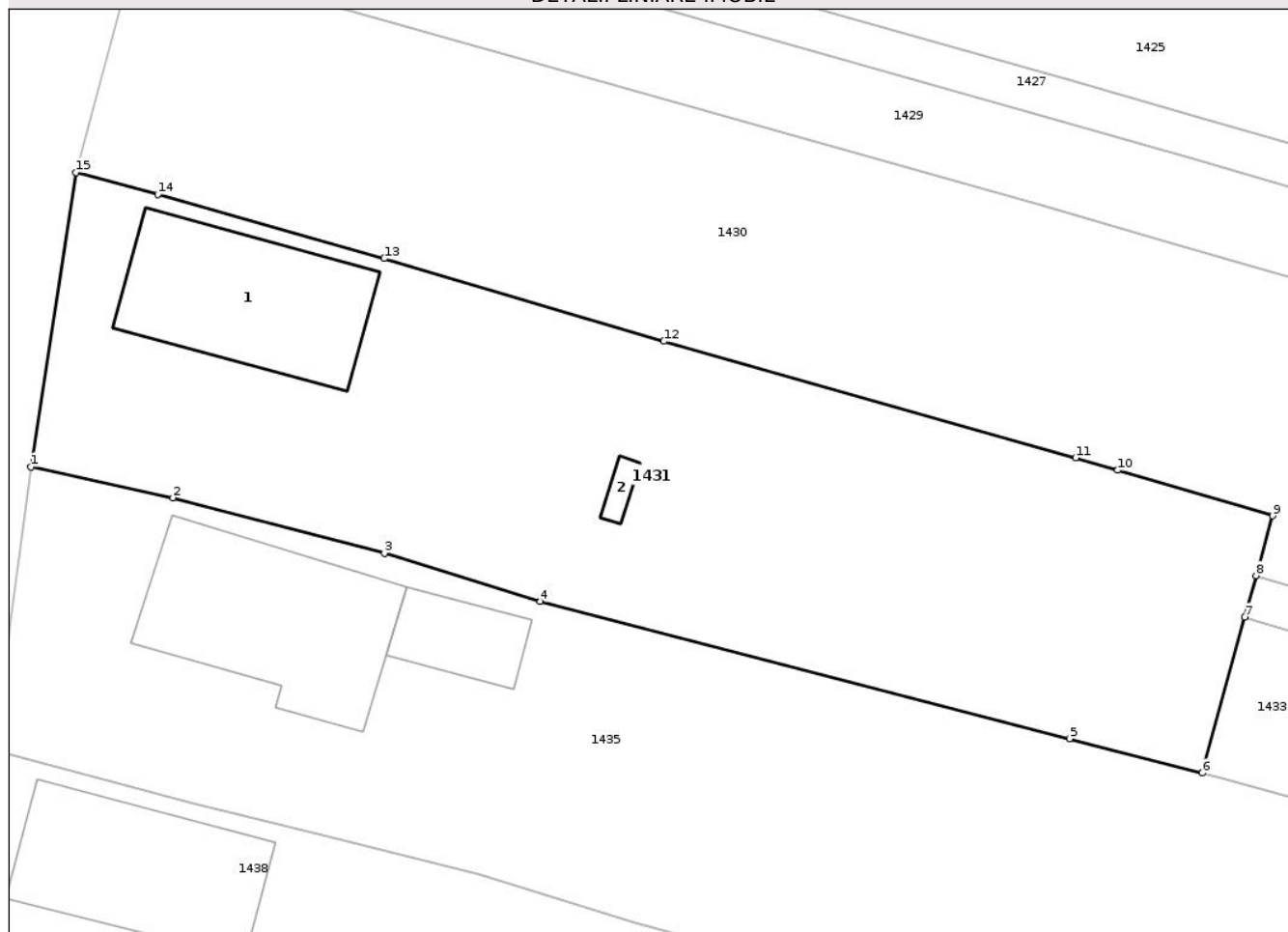
Anexa Nr. 1 La Partea I

Teren

Nr cadastral	Suprafața (mp)*	Observații / Referințe
35378	Din acte: 780 Masurata: 753	

* Suprafața este determinată în planul de proiecție Stereo 70.

DETALII LINIARE IMOBIL



Date referitoare la teren

Crt	Categorie folosință	Intra vilan	Suprafața (mp)	Tarla	Parcelă	Nr. topo	Observații / Referințe
1	curți constructii	DA	389	14	376	-	
2	arabil	DA	274	14	377	-	
3	arabil	NU	90	14	377	-	

Date referitoare la construcții

Crt	Număr	Destinație construcție	Supraf. (mp)	Situație juridică	Observații / Referințe
A1.1	35378-C1	construcții de locuințe	66	Cu acte	Nr. niveluri:1; S. construită la sol:66 mp; S. construită desfășurată:66 mp; Suprafața desfășurată=66 mp, locuința P, construită în anul 1995, din cărămidă, acoperită cu țiglă.
A1.2	35378-C2	construcții anexa	3	Cu acte	Nr. niveluri:1; S. construită la sol:3 mp; S. construită desfășurată:3 mp; Suprafața desfășurată=3 mp, anexa patul P, construită în anul 1995, din lemn, acoperită cu plăci de azbociment.

Lungime Segmente

1) Valorile lungimilor segmentelor sunt obținute din proiecție în plan.

Punct început	X / Y	Punct sfârșit	X / Y	Lungime segment (** (m)
1	379.068,009 372.504,241	2	379.074,643 372.502,79	6.791
2	379.074,643 372.502,79	3	379.084,53 372.500,207	10.219
3	379.084,53 372.500,207	4	379.091,809 372.497,941	7.624
4	379.091,809 372.497,941	5	379.116,541 372.491,54	25.547
5	379.116,541 372.491,54	6	379.122,74 372.489,936	6.403
6	379.122,74 372.489,936	7	379.124,737 372.497,226	7.56
7	379.124,737 372.497,226	8	379.125,266 372.499,156	2.001
8	379.125,266 372.499,156	9	379.126,031 372.501,951	2.898
9	379.126,031 372.501,951	10	379.118,776 372.504,08	7.561
10	379.118,776 372.504,08	11	379.116,815 372.504,655	2.044
11	379.116,815 372.504,655	12	379.097,579 372.510,108	19.994
12	379.097,579 372.510,108	13	379.084,52 372.513,971	13.618
13	379.084,52 372.513,971	14	379.073,945 372.516,968	10.991
14	379.073,945 372.516,968	15	379.070,11 372.517,992	3.969
15	379.070,11 372.517,992	1	379.068,009 372.504,241	13.91

** Lungimile segmentelor sunt determinate în planul de proiecție Stereo 70 și sunt rotunjite la 1 milimetru.

*** Distanța dintre puncte este formată din segmente cumulate ce sunt mai mici decât valoarea 1 milimetru.

**DATE DESPRE IMOBILUL NR. 1455**

Oficiul de Cadastru și Publicitate Imobiliară GORJ
Biroul de Cadastru și Publicitate Imobiliară Targu Jiu

A. Partea I. Descrierea imobilului

TEREN Extravilan

Nr. cadastral vechi:562

Adresa: Jud. Gorj

Nr. Crt	Nr cadastral Nr. topografic	Suprafața* (mp)	Observații / Referințe
A1	35021	5.000	Sector cadastral:14 Teren neimprejmuit;

B. Partea II. Proprietari și acte

Inscrieri privitoare la dreptul de proprietate și alte drepturi reale	Referințe
3749 / 05/02/2009	
Act Notarial nr. 395, din 04/02/2009 emis de NP RACEANU ION;	
B1	A1
Intabulare, drept de PROPRIETATE, dobandit prin Conventie, cota actuala 1/1	
1) VĂDUVA ION	
2) VĂDUVA IULIANA, bun comun	

C. Partea III. SARCINI .

Inscrieri privind dezmembramintele dreptului de proprietate, drepturi reale de garanție și sarcini	Referințe
NU SUNT	

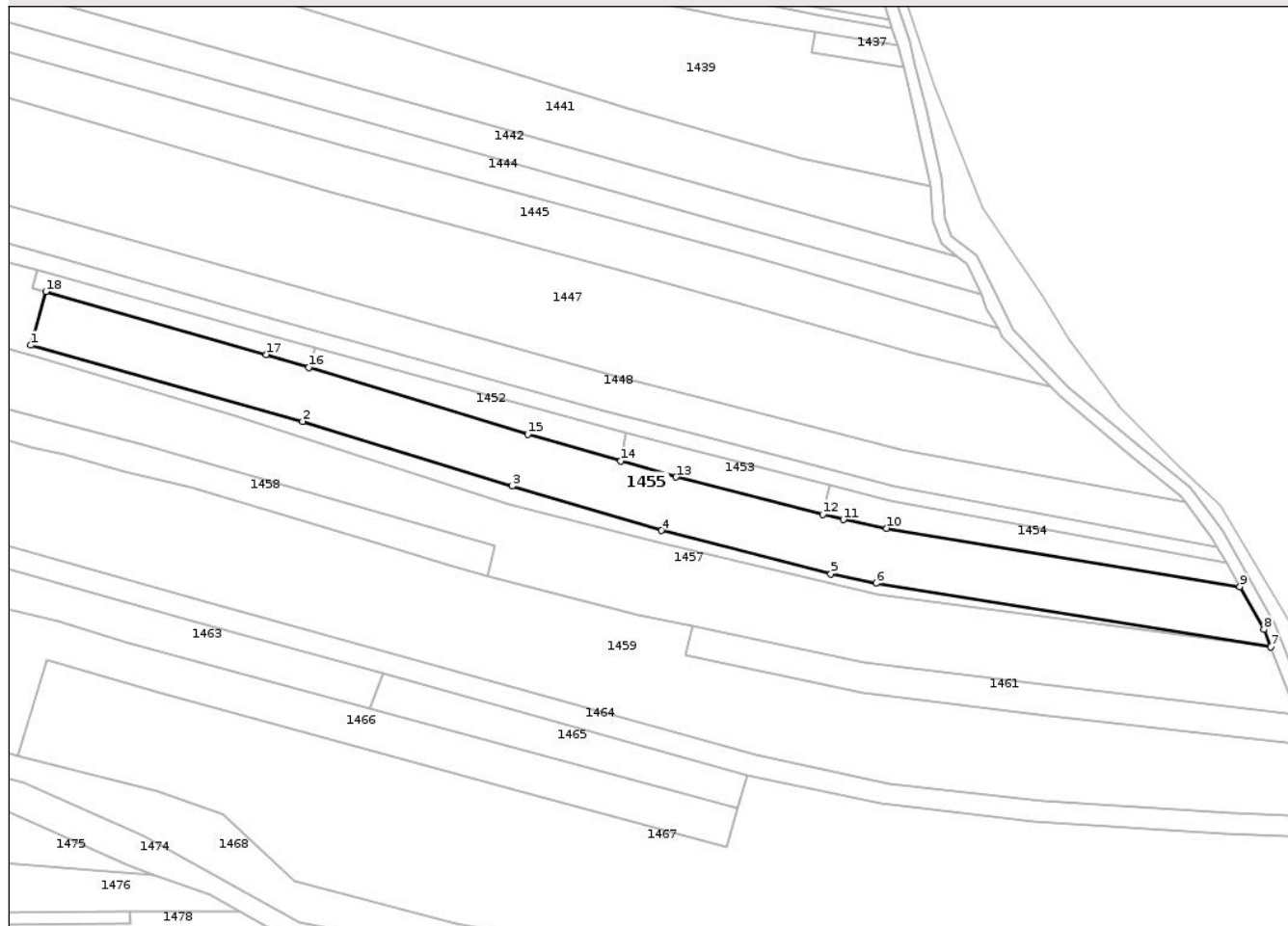
Anexa Nr. 1 La Partea I

Teren

Nr cadastral	Suprafața (mp)*	Observații / Referințe
35021	5.000	

* Suprafața este determinată în planul de proiecție Stereo 70.

DETALII LINIARE IMOBIL



Date referitoare la teren

Crt	Categorie folosință	Intra vilan	Suprafața (mp)	Tarla	Parcelă	Nr. topo	Observații / Referințe
1	arabil	NU	5.000	41	2386	-	

Lungime Segmente

1) Valorile lungimilor segmentelor sunt obținute din proiecție în plan.

Punct început	X / Y	Punct sfârșit	X / Y	Lungime segment (** (m)
1	379.242,225 372.317,906	2	379.315,386 372.297,456	75.966
2	379.315,386 372.297,456	3	379.371,772 372.279,997	59.027
3	379.371,772 372.279,997	4	379.412,032 372.268,078	41.987
4	379.412,032 372.268,078	5	379.457,584 372.256,408	47.023
5	379.457,584 372.256,408	6	379.469,824 372.253,906	12.493

Punct început	X / Y	Punct sfârșit	X / Y	Lungime segment (** (m)
6	379.469,824 372.253,906	7	379.576,007 372.236,742	107.561
7	379.576,007 372.236,742	8	379.574,208 372.241,424	5.015
8	379.574,208 372.241,424	9	379.567,656 372.253,021	13.32
9	379.567,656 372.253,021	10	379.472,544 372.268,66	96.39
10	379.472,544 372.268,66	11	379.460,933 372.271,034	11.851
11	379.460,933 372.271,034	12	379.455,429 372.272,431	5.679
12	379.455,429 372.272,431	13	379.415,921 372.282,461	40.761
13	379.415,921 372.282,461	14	379.400,99 372.286,775	15.541
14	379.400,99 372.286,775	15	379.375,985 372.294,0	26.028
15	379.375,985 372.294,0	16	379.317,043 372.311,956	61.616
16	379.317,043 372.311,956	17	379.305,597 372.315,443	11.965
17	379.305,597 372.315,443	18	379.246,273 372.332,387	61.697
18	379.246,273 372.332,387	1	379.242,225 372.317,906	15.037

** Lungimile segmentelor sunt determinate în planul de proiecție Stereo 70 și sunt rotunjite la 1 milimetru.

*** Distanța dintre puncte este formată din segmente cumulate ce sunt mai mici decât valoarea 1 milimetru.



DATE DESPRE IMOBILUL NR. 1462

Oficiul de Cadastru și Publicitate Imobiliară GORJ
Biroul de Cadastru și Publicitate Imobiliară Targu Jiu

A. Partea I. Descrierea imobilului

TEREN Intravilan

Adresa: Loc. Purcaru, Nr. 10, Jud. Gorj

Nr. Crt	Nr cadastral Nr. topografic	Suprafața* (mp)	Observații / Referințe
A1	35348	Din acte: 1.000 Masurata: 1.007	Sector cadastral:14 Teren imprejmuit;

Construcții

Crt	Nr cadastral Nr. topografic	Adresa	Observații / Referințe
A1.1	35348-C1	Loc. Purcaru, Jud. Gorj	Nr. niveluri:1; S. construita la sol:105 mp; S. construita desfasurata:105 mp; CASA DE LOCUIT CONSTRUITA DIN CARAMIDA EDIFICATA IN ANUL 1950
A1.2	35348-C2	Loc. Purcaru, Jud. Gorj	Nr. niveluri:1; S. construita la sol:74 mp; S. construita desfasurata:74 mp; CONSTRUCTIE ANEXA MAGAZIE CONSTRUITA DIN BCA EDIFICATA IN ANUL 1996
A1.3	35348-C3	Loc. Purcaru, Jud. Gorj	Nr. niveluri:1; S. construita la sol:11 mp; S. construita desfasurata:11 mp; CONSTRUCTIE ANEXA CONSTRUITA DIN BCA, EDIFICATA IN ANUL 1999
A1.4	35348-C4	Loc. Purcaru, Jud. Gorj	Nr. niveluri:1; S. construita la sol:15 mp; S. construita desfasurata:15 mp; CONSTRUCTIE ANEXA PATUL CONSTRUITA DIN FIER EDIFICATA IN ANUL 1997
A1.5	35348-C5	Loc. Purcaru, Jud. Gorj	Nr. niveluri:1; S. construita la sol:51 mp; S. construita desfasurata:51 mp; CONSTRUCTIE ANEXA BUCATARIE CONSTRUITA DIN BCA EDIFICATA IN ANUL 1993
A1.6	35348-C6	Loc. Purcaru, Jud. Gorj	Nr. niveluri:1; S. construita la sol:73 mp; S. construita desfasurata:73 mp; CONSTRUCTIE ANEXA SOPRU CONSTRUITA DIN CARAMIDA EDIFICATA IN ANUL 1985

B. Partea II. Proprietari și acte

Inscrieri privitoare la dreptul de proprietate și alte drepturi reale		Referințe
4562 / 29/01/2013		
Act Notarial nr. 113, din 27/11/1995 emis de NP CIOBANU CEZARINA (act administrativ nr. 16/07-08-1990 emis de CONSILIUL POPULAR AL COMUNEI SAULESTI; act administrativ nr. 337/21-01-2013 emis de PRIMARIA SAULESTI; act administrativ nr. 336/21-01-2013 emis de PRIMARIA SAULESTI);		
B1	Intabulare, drept de PROPRIETATEcu titlu de drept întreținere, dobandit prin Conventie, cota actuala 1/1 1) NISIPEANU IULIAN, căsătorit, bun comun	A1
B2	Intabulare, drept de PROPRIETATEcu titlu de drept întreținere, dobandit prin Conventie, cota actuala 1/1 1) NISIPEANU IULIAN, căsătorit, bun comun	A1.1, A1.5, A1.6
B3	Intabulare, drept de PROPRIETATE, dobandit prin Construire, cota actuala 1/1 1) NISIPEANU IULIAN	A1.2, A1.3, A1.4

C. Partea III. SARCINI .

Inscrieri privind dezmembramintele dreptului de proprietate, drepturi reale de garanție și sarcini	Referințe
NU SUNT	

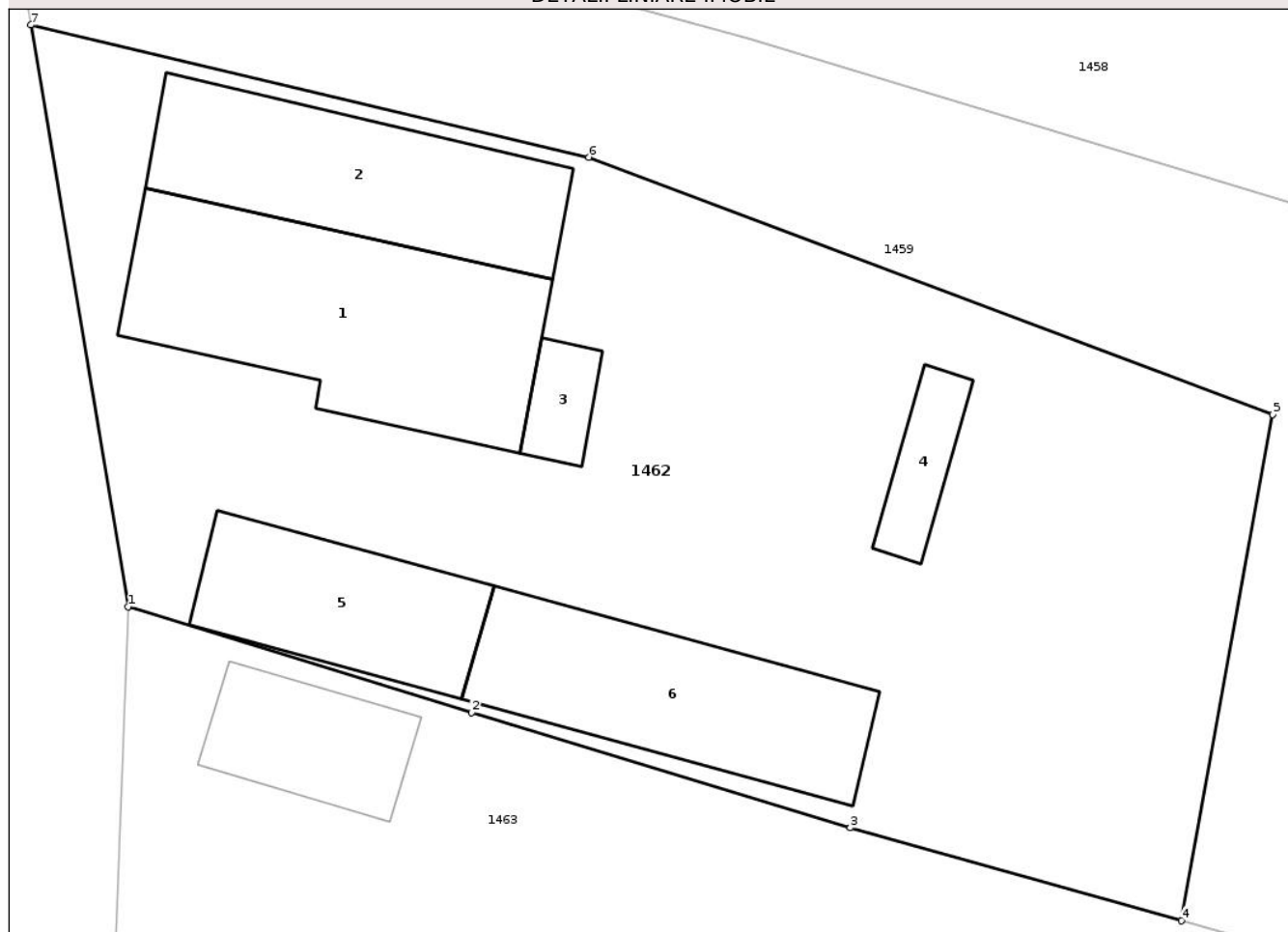
Anexa Nr. 1 La Partea I

Teren

Nr cadastral	Suprafața (mp)*	Observații / Referințe
35348	Din acte: 1.000 Masurata: 1.007	

* Suprafața este determinată în planul de proiecție Stereo 70.

DETALII LINIARE IMOBIL



Date referitoare la teren

Crt	Categorie folosință	Intra vilan	Suprafața (mp)	Tarla	Parcelă	Nr. topo	Observații / Referințe
1	curți constructii	DA	1.007	17	439,440	-	

Date referitoare la construcții

Crt	Număr	Destinație construcție	Supraf. (mp)	Situație juridică	Observații / Referințe
A1.1	35348-C1	construcții de locuințe	105	Cu acte	Nr. niveluri:1; S. construită la sol:105 mp; S. construită desfasurata:105 mp; CASA DE LOCUIT CONSTRUITA DIN CARAMIDA EDIFICATA IN ANUL 1950
A1.2	35348-C2	construcții anexa	74	Cu acte	Nr. niveluri:1; S. construită la sol:74 mp; S. construită desfasurata:74 mp; CONSTRUCTIE ANEXA MAGAZIE CONSTRUITA DIN BCA EDIFICATA IN ANUL 1996
A1.3	35348-C3	construcții anexa	11	Cu acte	Nr. niveluri:1; S. construită la sol:11 mp; S. construită desfasurata:11 mp; CONSTRUCTIE ANEXA CONSTRUITA DIN BCA, EDIFICATA IN ANUL 1999
A1.4	35348-C4	construcții anexa	15	Cu acte	Nr. niveluri:1; S. construită la sol:15 mp; S. construită desfasurata:15 mp; CONSTRUCTIE ANEXA PATUL CONSTRUITA DIN FIER EDIFICATA IN ANUL 1997
A1.5	35348-C5	construcții anexa	51	Cu acte	Nr. niveluri:1; S. construită la sol:51 mp; S. construită desfasurata:51 mp; CONSTRUCTIE ANEXA BUCATARIE CONSTRUITA DIN BCA EDIFICATA IN ANUL 1993

Crt	Număr	Destinație construcție	Supraf. (mp)	Situație juridică	Observații / Referințe
A1.6	35348-C6	construcții anexa	73	Cu acte	Nr. niveluri:1; S. construita la sol:73 mp; S. construita desfasurata:73 mp; CONSTRUCTIE ANEXA SOPRU CONSTRUITA DIN CARAMIDA EDIFICATA IN ANUL 1985

Lungime Segmente

1) Valorile lungimilor segmentelor sunt obținute din proiecție în plan.

Punct început	X / Y	Punct sfârșit	X / Y	Lungime segment (** (m)
1	379.080,319 372.308,881	2	379.093,822 372.304,735	14.125
2	379.093,822 372.304,735	3	379.108,688 372.300,202	15.542
3	379.108,688 372.300,202	4	379.121,692 372.296,562	13.504
4	379.121,692 372.296,562	5	379.125,275 372.316,437	20.195
5	379.125,275 372.316,437	6	379.098,421 372.326,532	28.689
6	379.098,421 372.326,532	7	379.076,505 372.331,726	22.523
7	379.076,505 372.331,726	1	379.080,319 372.308,881	23.162

** Lungimile segmentelor sunt determinate în planul de proiecție Stereo 70 și sunt rotunjite la 1 milimetru.

*** Distanța dintre puncte este formată din segmente cumulate ce sunt mai mici decât valoarea 1 milimetru.

**DATE DESPRE IMOBILUL NR. 1474**

Oficiul de Cadastru și Publicitate Imobiliară GORJ
Biroul de Cadastru și Publicitate Imobiliară Targu Jiu

A. Partea I. Descrierea imobilului

TEREN Extravilan

Adresa: Jud. Gorj

Nr. Crt	Nr cadastral Nr. topografic	Suprafața* (mp)	Observații / Referințe
A1		2.523	Sector cadastral:14 Teren neimprejmuit;

B. Partea II. Proprietari și acte

Inscrieri privitoare la dreptul de proprietate și alte drepturi reale		Referințe
0 / 02/02/2026		
Act Administrativ nr. 735, din 04/02/2026 emis de PRIMARIA SAULESTI;		
B1	Inscrierea posesiei, drept de PROPRIETATE, dobandit prin Lege, cota actuala 1/1 1) NEIDENTIFICAT NEIDENTIFICAT	A1
/		
Act Normativ nr. 7, din 13/03/1996 emis de Parlamentul Romaniei (,art.13);		
B2	Se notează mențiunea de proprietar neidentificat.	A1

C. Partea III. SARCINI .

Inscrieri privind dezmembramintele dreptului de proprietate, drepturi reale de garanție și sarcini	Referințe
NU SUNT	

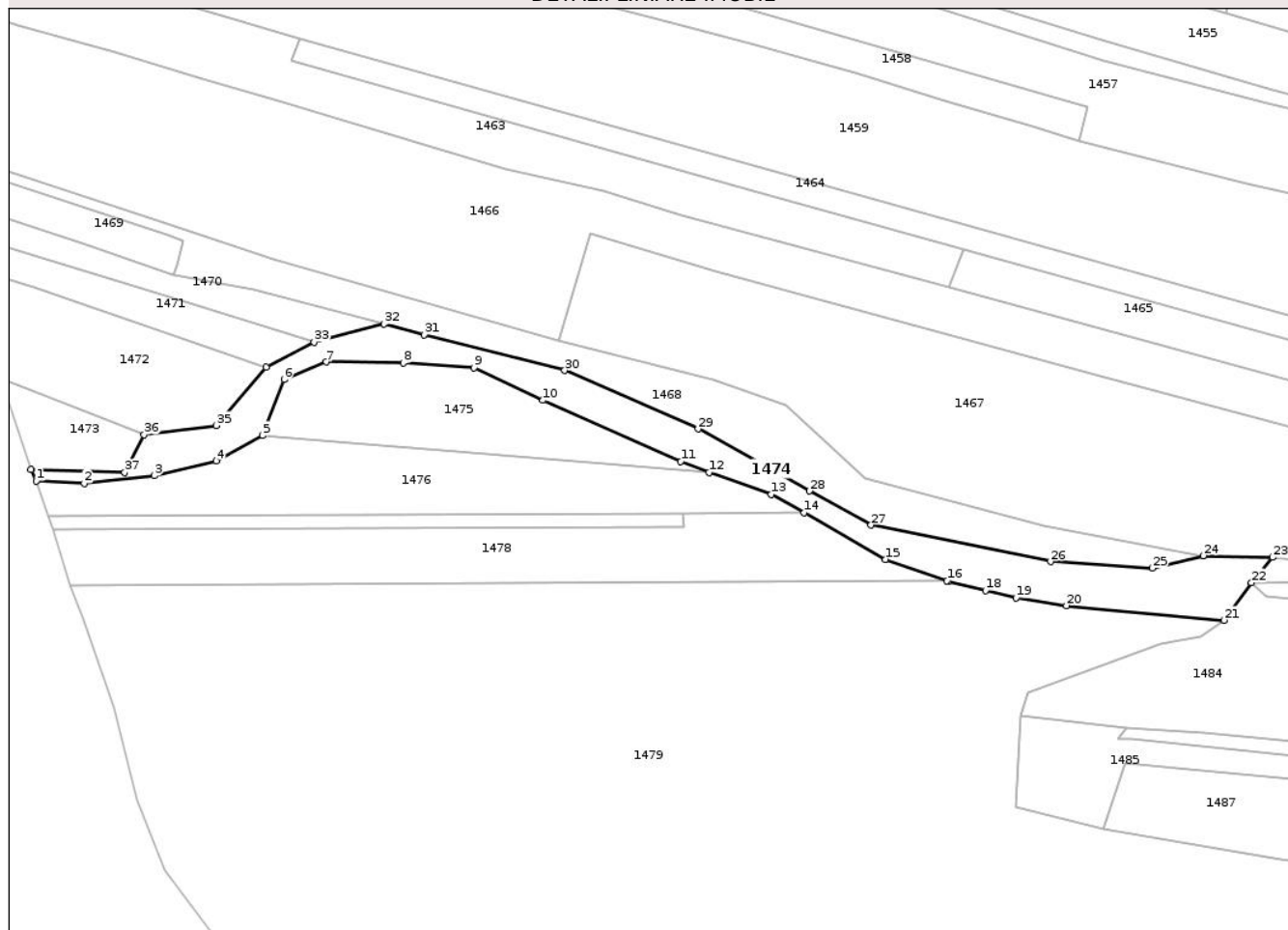
Anexa Nr. 1 La Partea I

Teren

Nr cadastral	Suprafața (mp)*	Observații / Referințe
	2.523	

* Suprafața este determinată în planul de proiecție Stereo 70.

DETALII LINIARE IMOBIL



Date referitoare la teren

Crt	Categorie folosință	Intra vilan	Suprafața (mp)	Tarla	Parcelă	Nr. topo	Observații / Referințe
1	altele	NU	2.523	41	2410/2	-	CANAL

Lungime Segmente

1) Valorile lungimilor segmentelor sunt obținute din proiecție în plan.

Punct început	X / Y	Punct sfârșit	X / Y	Lungime segment (** (m)
1	379.111,882 372.173,302	2	379.123,53 372.172,803	11.658
3	379.140,566 372.174,66	4	379.155,595 372.178,18	15.436
5	379.166,913 372.184,353	6	379.172,084 372.197,925	14.524
7	379.182,371 372.202,195	8	379.201,016 372.201,941	18.647
9	379.218,177 372.200,794	10	379.234,948 372.192,892	18.54

Punct început	X / Y	Punct sfârșit	X / Y	Lungime segment (** (m)
2	379.123,53 372.172,803	3	379.140,566 372.174,66	17.137
4	379.155,595 372.178,18	5	379.166,913 372.184,353	12.892
6	379.172,084 372.197,925	7	379.182,371 372.202,195	11.138
8	379.201,016 372.201,941	9	379.218,177 372.200,794	17.199
10	379.234,948 372.192,892	11	379.268,408 372.178,095	36.585

Punct început	X / Y	Punct sfârșit	X / Y	Lungime segment (** (m)	Punct început	X / Y	Punct sfârșit	X / Y	Lungime segment (** (m)
11	379.268,408 372.178,095	12	379.275,258 372.175,382	7.367	12	379.275,258 372.175,382	13	379.290,382 372.170,063	16.032
13	379.290,382 372.170,063	14	379.298,415 372.165,661	9.16	14	379.298,415 372.165,661	15	379.318,108 372.154,339	22.716
15	379.318,108 372.154,339	16	379.333,066 372.149,104	15.847	16	379.333,066 372.149,104	17	379.333,45 372.148,983	0.403
17	379.333,45 372.148,983	18	379.342,418 372.146,803	9.229	18	379.342,418 372.146,803	19	379.349,822 372.145,003	7.62
19	379.349,822 372.145,003	20	379.362,065 372.143,103	12.39	20	379.362,065 372.143,103	21	379.400,37 372.139,541	38.47
21	379.400,37 372.139,541	22	379.407,043 372.148,672	11.31	22	379.407,043 372.148,672	23	379.412,158 372.154,803	7.985
23	379.412,158 372.154,803	24	379.395,281 372.155,222	16.882	24	379.395,281 372.155,222	25	379.382,988 372.152,184	12.663
25	379.382,988 372.152,184	26	379.358,208 372.153,79	24.831	26	379.358,208 372.153,79	27	379.314,627 372.162,632	44.469
27	379.314,627 372.162,632	28	379.299,683 372.170,896	17.076	28	379.299,683 372.170,896	29	379.272,626 372.185,958	30.967
29	379.272,626 372.185,958	30	379.240,232 372.200,148	35.366	30	379.240,232 372.200,148	31	379.206,082 372.208,832	35.236
31	379.206,082 372.208,832	32	379.196,427 372.211,388	9.988	32	379.196,427 372.211,388	33	379.179,401 372.206,979	17.588
33	379.179,401 372.206,979	34	379.167,77 372.200,919	13.115	34	379.167,77 372.200,919	35	379.155,579 372.186,818	18.64
35	379.155,579 372.186,818	36	379.138,1 372.184,572	17.623	36	379.138,1 372.184,572	37	379.133,366 372.175,377	10.342
37	379.133,366 372.175,377	38	379.110,605 372.176,146	22.774	38	379.110,605 372.176,146	1	379.111,882 372.173,302	3.118

** Lungimile segmentelor sunt determinate în planul de proiecție Stereo 70 și sunt rotunjite la 1 milimetru.

*** Distanța dintre puncte este formată din segmente cumulate ce sunt mai mici decât valoarea 1 milimetru.

**DATE DESPRE IMOBILUL NR. 1495**

Oficiul de Cadastru și Publicitate Imobiliară GORJ
Biroul de Cadastru și Publicitate Imobiliară Targu Jiu

A. Partea I. Descrierea imobilului

TEREN Extravilan

Adresa: Jud. Gorj

Nr. Crt	Nr cadastral Nr. topografic	Suprafața* (mp)	Observații / Referințe
A1		3.262	Sector cadastral:14 Teren neimprejmuit;

B. Partea II. Proprietari și acte

Inscrieri privitoare la dreptul de proprietate și alte drepturi reale		Referințe
0 / 02/02/2026		
Act Administrativ nr. 735, din 04/02/2026 emis de PRIMARIA SAULESTI;		
B1	Inscrierea posesiei, drept de PROPRIETATE, dobandit prin Lege, cota actuala 1/1 1) NEIDENTIFICAT NEIDENTIFICAT	A1
/		
Act Normativ nr. 7, din 13/03/1996 emis de Parlamentul Romaniei (,art.13);		
B2	Se notează mențiunea de proprietar neidentificat.	A1

C. Partea III. SARCINI .

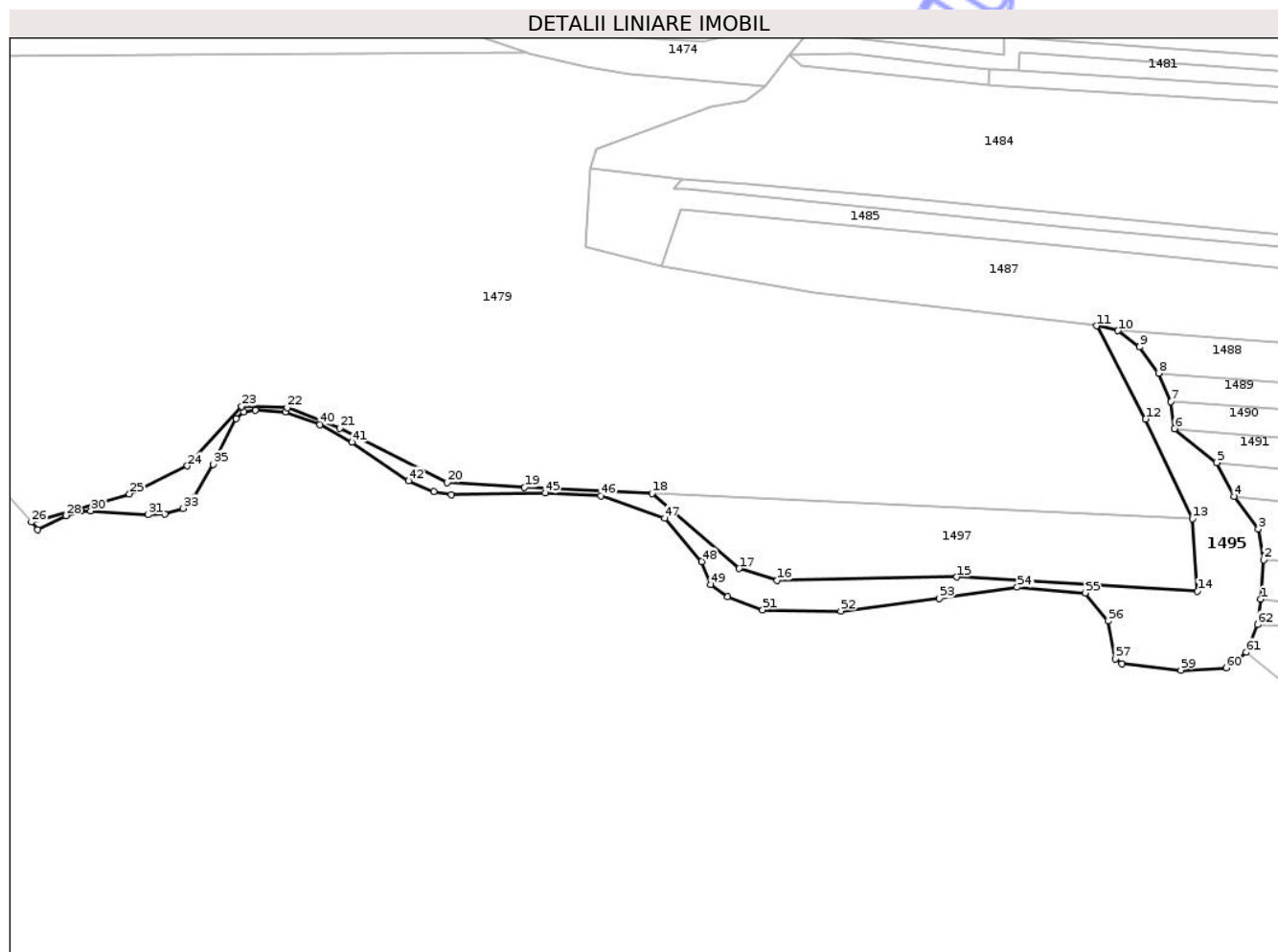
Inscrieri privind dezmembramintele dreptului de proprietate, drepturi reale de garanție și sarcini	Referințe
NU SUNT	

Anexa Nr. 1 La Partea I

Teren

Nr cadastral	Suprafața (mp)*	Observații / Referințe
	3.262	

* Suprafața este determinată în planul de proiecție Stereo 70.



Date referitoare la teren

Crt	Categorie folosință	Intra vilan	Suprafața (mp)	Tarla	Parcelă	Nr. topo	Observații / Referințe
1	arabil	NU	3.262	41	2410/1	-	

Lungime Segmente

1) Valorile lungimilor segmentelor sunt obținute din proiecție în plan.

Punct început	X / Y	Punct sfârșit	X / Y	Lungime segment	Punct început	X / Y	Punct sfârșit	X / Y	Lungime segment	Punct început	X / Y	Punct sfârșit	X / Y	Lungime segment
1	379.540,218 371.994,932	2	379.541,082 372.006,048	11.149	2	379.541,082 372.006,048	3	379.539,552 372.014,785	8.879	3	379.539,552 372.014,785	4	379.532,756 372.023,886	11.359
4	379.532,756 372.023,886	5	379.527,789 372.033,475	10.799	5	379.527,789 372.033,475	6	379.515,896 372.043,023	15.251	6	379.515,896 372.043,023	7	379.514,922 372.050,702	7.741
7	379.514,922 372.050,702	8	379.511,381 372.058,723	8.767	8	379.511,381 372.058,723	9	379.506,061 372.066,118	9.109	9	379.506,061 372.066,118	10	379.499,94 372.070,683	7.637
10	379.499,94 372.070,683	11	379.493,863 372.072,042	6.227	11	379.493,863 372.072,042	12	379.507,783 372.045,769	29.733	12	379.507,783 372.045,769	13	379.520,914 372.017,69	30.998
13	379.520,914 372.017,69	14	379.522,36 371.997,153	20.588	14	379.522,36 371.997,153	15	379.454,405 372.001,19	68.075	15	379.454,405 372.001,19	16	379.403,735 372.000,249	50.679
16	379.403,735 372.000,249	17	379.392,951 372.003,588	11.289	17	379.392,951 372.003,588	18	379.368,386 372.024,775	32.449	18	379.368,386 372.024,775	19	379.332,38 372.026,448	36.045

Punct început	X / Y	Punct sfârșit	X / Y	Lungime segment	Punct început	X / Y	Punct sfârșit	X / Y	Lungime segment	Punct început	X / Y	Punct sfârșit	X / Y	Lungime segment
19	379.332,38 372.026,448	20	379.310,518 372.027,908	21.911	20	379.310,518 372.027,908	21	379.280,29 372.043,152	33.854	21	379.280,29 372.043,152	22	379.265,348 372.048,974	16.036
22	379.265,348 372.048,974	23	379.252,549 372.049,374	12.806	23	379.252,549 372.049,374	24	379.237,229 372.032,567	22.742	24	379.237,229 372.032,567	25	379.220,814 372.024,633	18.232
25	379.220,814 372.024,633	26	379.193,214 372.016,69	28.72	26	379.193,214 372.016,69	27	379.194,954 372.014,63	2.696	27	379.194,954 372.014,63	28	379.202,857 372.018,539	8.817
28	379.202,857 372.018,539	29	379.207,156 372.019,854	4.496	29	379.207,156 372.019,854	30	379.209,905 372.019,874	2.749	30	379.209,905 372.019,874	31	379.226,054 372.018,772	16.187
31	379.226,054 372.018,772	32	379.230,767 372.018,964	4.716	32	379.230,767 372.018,964	33	379.235,943 372.020,592	5.426	33	379.235,943 372.020,592	34	379.238,962 372.023,609	4.268
34	379.238,962 372.023,609	35	379.244,48 372.032,981	10.876	35	379.244,48 372.032,981	36	379.250,997 372.045,816	14.394	36	379.250,997 372.045,816	37	379.253,154 372.047,731	2.884
37	379.253,154 372.047,731	38	379.256,412 372.048,354	3.318	38	379.256,412 372.048,354	39	379.264,846 372.047,827	8.45	39	379.264,846 372.047,827	40	379.274,687 372.044,27	10.464
40	379.274,687 372.044,27	41	379.283,696 372.039,241	10.317	41	379.283,696 372.039,241	42	379.299,714 372.028,354	19.367	42	379.299,714 372.028,354	43	379.306,758 372.025,337	7.663
43	379.306,758 372.025,337	44	379.311,742 372.024,379	5.075	44	379.311,742 372.024,379	45	379.338,222 372.024,942	26.486	45	379.338,222 372.024,942	46	379.353,932 372.024,062	15.735
46	379.353,932 372.024,062	47	379.371,934 372.017,812	19.056	47	379.371,934 372.017,812	48	379.382,374 372.005,587	16.076	48	379.382,374 372.005,587	49	379.384,946 371.999,047	7.028
49	379.384,946 371.999,047	50	379.389,776 371.995,621	5.922	50	379.389,776 371.995,621	51	379.399,619 371.991,943	10.507	51	379.399,619 371.991,943	52	379.421,668 371.991,632	22.052
52	379.421,668 371.991,632	53	379.449,483 371.995,135	28.035	53	379.449,483 371.995,135	54	379.471,492 371.998,303	22.236	54	379.471,492 371.998,303	55	379.490,737 371.996,746	19.307
55	379.490,737 371.996,746	56	379.497,204 371.988,804	10.242	56	379.497,204 371.988,804	57	379.499,23 371.978,137	10.858	57	379.499,23 371.978,137	58	379.501,022 371.976,736	2.275
58	379.501,022 371.976,736	59	379.517,695 371.974,945	16.769	59	379.517,695 371.974,945	60	379.530,473 371.975,568	12.793	60	379.530,473 371.975,568	61	379.536,212 371.979,911	7.198
61	379.536,212 371.979,911	62	379.539,349 371.987,75	8.444	62	379.539,349 371.987,75	1	379.540,218 371.994,932	7.234					

** Lungimile segmentelor sunt determinate în planul de proiecție Stereo 70 și sunt rotunjite la 1 milimetru.

*** Distanța dintre puncte este formată din segmente cumulate ce sunt mai mici decât valoarea 1 milimetru.

**DATE DESPRE IMOBILUL NR. 1497**

Oficiul de Cadastru și Publicitate Imobiliară GORJ
Biroul de Cadastru și Publicitate Imobiliară Targu Jiu

A. Partea I. Descrierea imobilului

TEREN Extravilan

Adresa: Jud. Gorj

Nr. Crt	Nr cadastral Nr. topografic	Suprafața* (mp)	Observații / Referințe
A1		2.900	Sector cadastral:14 Teren neimprejmuit;

B. Partea II. Proprietari și acte

Inscrieri privitoare la dreptul de proprietate și alte drepturi reale		Referințe
0 / 02/02/2026		
Act Administrativ nr. 1512678, din 21/01/2009 emis de CJPSDPAT GORJ;		
B1	Intabulare, drept de PROPRIETATE, dobandit prin Reconstituire, cota actuala 1/1	A1
	1) BASTORIN ION 2) BASTORIN ILIE 3) VĂDUVA ANGHELINA, ,in cote nedeterminate	

C. Partea III. SARCINI .

Inscrieri privind dezmembramintele dreptului de proprietate, drepturi reale de garanție și sarcini	Referințe
NU SUNT	

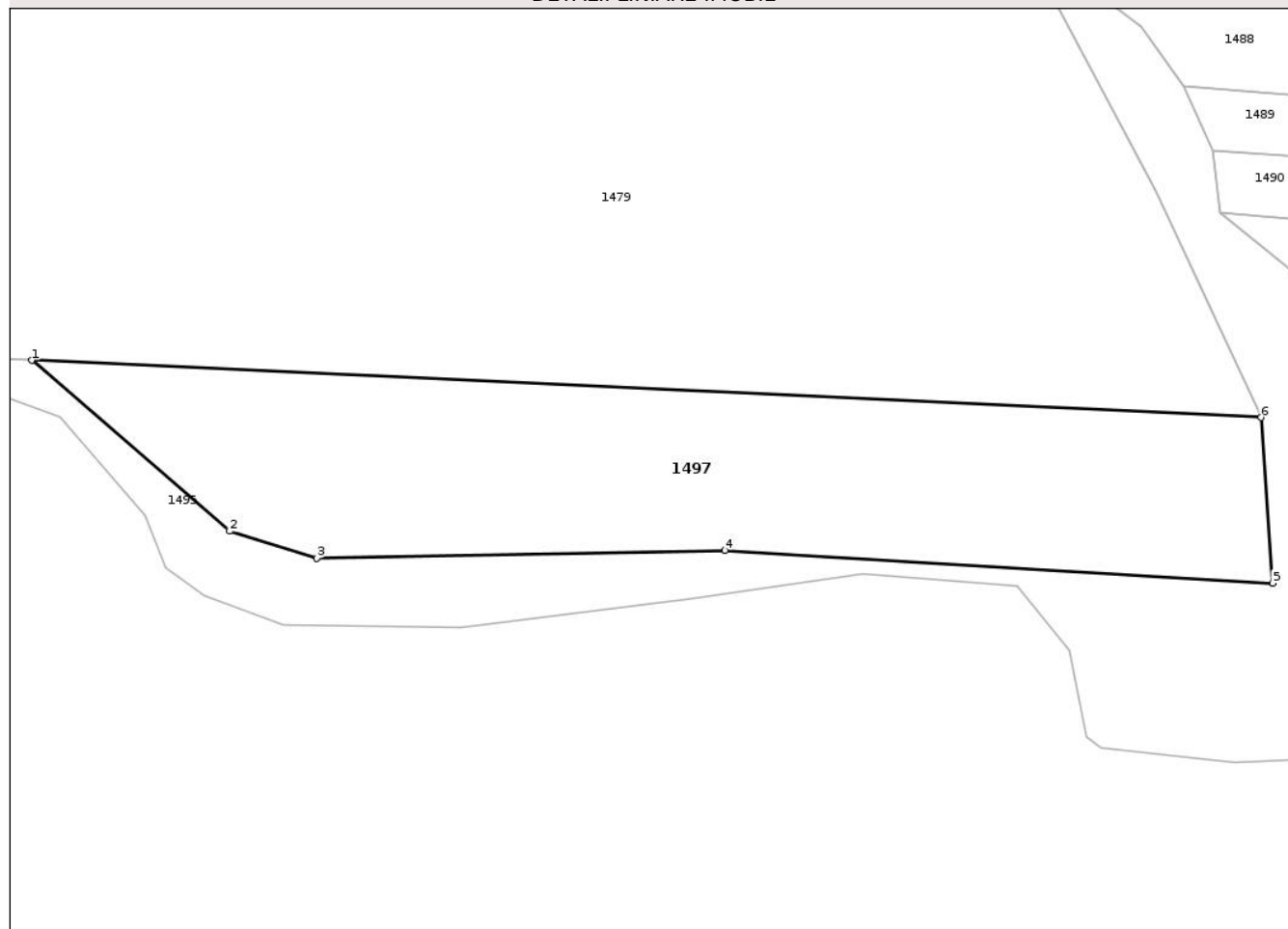
Anexa Nr. 1 La Partea I

Teren

Nr cadastral	Suprafața (mp)*	Observații / Referințe
	2.900	

* Suprafața este determinată în planul de proiecție Stereo 70.

DETALII LINIARE IMOBIL



Date referitoare la teren

Crt	Categorie folosință	Intravilan	Suprafața (mp)	Tarla	Parcelă	Nr. topo	Observații / Referințe
1	padure	NU	2.900	41	2410/4, 2410/5	-	OS TG-CARBUNESTI, UP VII, UA 83B, 83A

Lungime Segmente

1) Valorile lungimilor segmentelor sunt obținute din proiecție în plan.

Punct început	X / Y	Punct sfârșit	X / Y	Lungime segment (** (m)
1	379.368,386 372.024,775	2	379.392,951 372.003,588	32.44
2	379.392,951 372.003,588	3	379.403,735 372.000,249	11.289
3	379.403,735 372.000,249	4	379.454,405 372.001,19	50.679
4	379.454,405 372.001,19	5	379.522,36 371.997,153	68.075
5	379.522,36 371.997,153	6	379.520,914 372.017,69	20.588

Punct început	X / Y	Punct sfârșit	X / Y	Lungime segment (** (m)
6	379.520,914 372.017,69	1	379.368,386 372.024,775	152.692

** Lungimile segmentelor sunt determinate în planul de proiecție Stereo 70 și sunt rotunjite la 1 milimetru.

*** Distanța dintre puncte este formată din segmente cumulate ce sunt mai mici decât valoarea 1 milimetru.

Neutilizabil în Circuitul Civil

**DATE DESPRE IMOBILUL NR. 1404**

Oficiul de Cadastru și Publicitate Imobiliară GORJ
Biroul de Cadastru și Publicitate Imobiliară Targu Jiu

A. Partea I. Descrierea imobilului

TEREN Intravilan

Adresa: Loc. Purcaru, Jud. Gorj

Nr. Crt	Nr cadastral Nr. topografic	Suprafața* (mp)	Observații / Referințe
A1		1.071	Sector cadastral:14 Teren imprejmuit;

B. Partea II. Proprietari și acte

Inscrieri privitoare la dreptul de proprietate și alte drepturi reale	Referințe
0 / 02/02/2026	
Act Administrativ nr. 735, din 04/02/2026 emis de PRIMARIA SAULESTI;	
B1	Inscrierea posesiei, drept de PROPRIETATE, dobandit prin Lege, cota actuala 1/1
	1) NEIDENTIFICAT NEIDENTIFICAT
/	
Act Normativ nr. 7, din 13/03/1996 emis de Parlamentul Romaniei;	
B2	Se notează mențiunea de proprietar neidentificat.

C. Partea III. SARCINI .

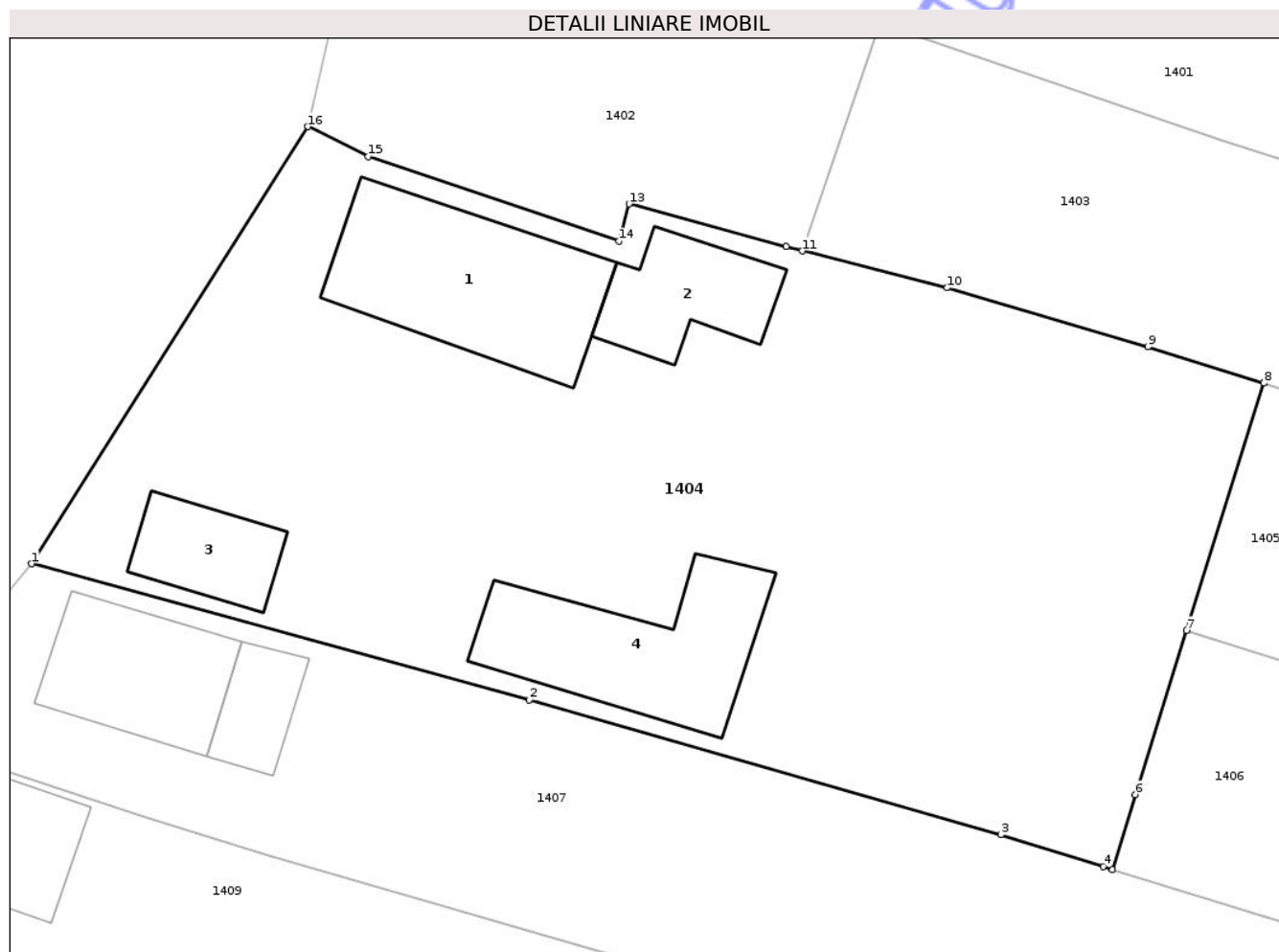
Inscrieri privind dezmembramintele dreptului de proprietate, drepturi reale de garanție și sarcini	Referințe
NU SUNT	

Anexa Nr. 1 La Partea I

Teren

Nr cadastral	Suprafața (mp)*	Observații / Referințe
	1.071	

* Suprafața este determinată în planul de proiecție Stereo 70.



Date referitoare la teren

Crt	Categorie folosință	Intravilan	Suprafața (mp)	Tarla	Parcelă	Nr. topo	Observații / Referințe
1	curți construcții	DA	638	13	362	-	
2	arabil	DA	433	13	363	-	

Date referitoare la construcții

Crt	Număr	Destinație construcție	Supraf. (mp)	Situație juridică	Observații / Referințe
A1.1		construcții de locuințe	72	Fara acte	Nr. niveluri:2; S. construita la sol:72 mp; S. construita desfasurata:144 mp; LOCUINTA
A1.2		construcții anexa	32	Fara acte	Nr. niveluri:1; S. construita la sol:32 mp; S. construita desfasurata:32 mp; ANEXA
A1.3		construcții de locuințe	25	Fara acte	Nr. niveluri:1; S. construita la sol:25 mp; S. construita desfasurata:25 mp; LOCUINTA
A1.4		construcții anexa	61	Fara acte	Nr. niveluri:1; S. construita la sol:61 mp; S. construita desfasurata:61 mp; ANEXA

Lungime Segmente

1) Valorile lungimilor segmentelor sunt obținute din proiecție în plan.

Punct început	X / Y	Punct sfârșit	X / Y	Lungime segment (** (m)

Punct început	X / Y	Punct sfârșit	X / Y	Lungime segment (** (m)
1	379.125,754 372.621,535	2	379.148,229 372.615,383	23.302
2	379.148,229 372.615,383	3	379.169,511 372.609,305	22.133
3	379.169,511 372.609,305	4	379.174,139 372.607,867	4.846
4	379.174,139 372.607,867	5	379.174,54 372.607,742	0.42
5	379.174,54 372.607,742	6	379.175,594 372.611,118	3.537
6	379.175,594 372.611,118	7	379.177,907 372.618,529	7.763
7	379.177,907 372.618,529	8	379.181,388 372.629,681	11.683
8	379.181,388 372.629,681	9	379.176,15 372.631,323	5.489
9	379.176,15 372.631,323	10	379.167,094 372.633,985	9.439
10	379.167,094 372.633,985	11	379.160,566 372.635,645	6.736
11	379.160,566 372.635,645	12	379.159,813 372.635,836	0.776
12	379.159,813 372.635,836	13	379.152,73 372.637,768	7.341
13	379.152,73 372.637,768	14	379.152,272 372.636,087	1.742
14	379.152,272 372.636,087	15	379.140,95 372.639,905	11.948
15	379.140,95 372.639,905	16	379.138,23 372.641,255	3.037
16	379.138,23 372.641,255	1	379.125,754 372.621,535	23.335

** Lungimile segmentelor sunt determinate în planul de proiecție Stereo 70 și sunt rotunjite la 1 milimetru.

*** Distanța dintre puncte este formată din segmente cumulate ce sunt mai mici decât valoarea 1 milimetru.



DATE DESPRE IMOBILUL NR. 1412

Oficiul de Cadastru și Publicitate Imobiliară GORJ
Biroul de Cadastru și Publicitate Imobiliară Targu Jiu

A. Partea I. Descrierea imobilului

TEREN Extravilan

Adresa: Jud. Gorj

Nr. Crt	Nr cadastral Nr. topografic	Suprafața* (mp)	Observații / Referințe
A1		Din acte: 1.275 Masurata: 1.354	Sector cadastral:14 Teren neimprejmuit;

B. Partea II. Proprietari și acte

Inscrieri privitoare la dreptul de proprietate și alte drepturi reale		Referințe
0 / 02/02/2026		
Act Administrativ nr. 1508873, din 16/04/2008 emis de CJPSDPAT GORJ;		
B1	Intabulare, drept de PROPRIETATE, dobandit prin Reconstituire, cota actuala 1/1 1) VADUVA AUREL	A1
/		
Act Administrativ nr. 504, din 28/01/2026 emis de PRIMARIA SAULESTI;		
B2	Se notează posesia faptică în favoarea lui VADUVA AUREL 1) VADUVA AUREL OBSERVATII: Pentru suprafata de 79mp	A1

C. Partea III. SARCINI .

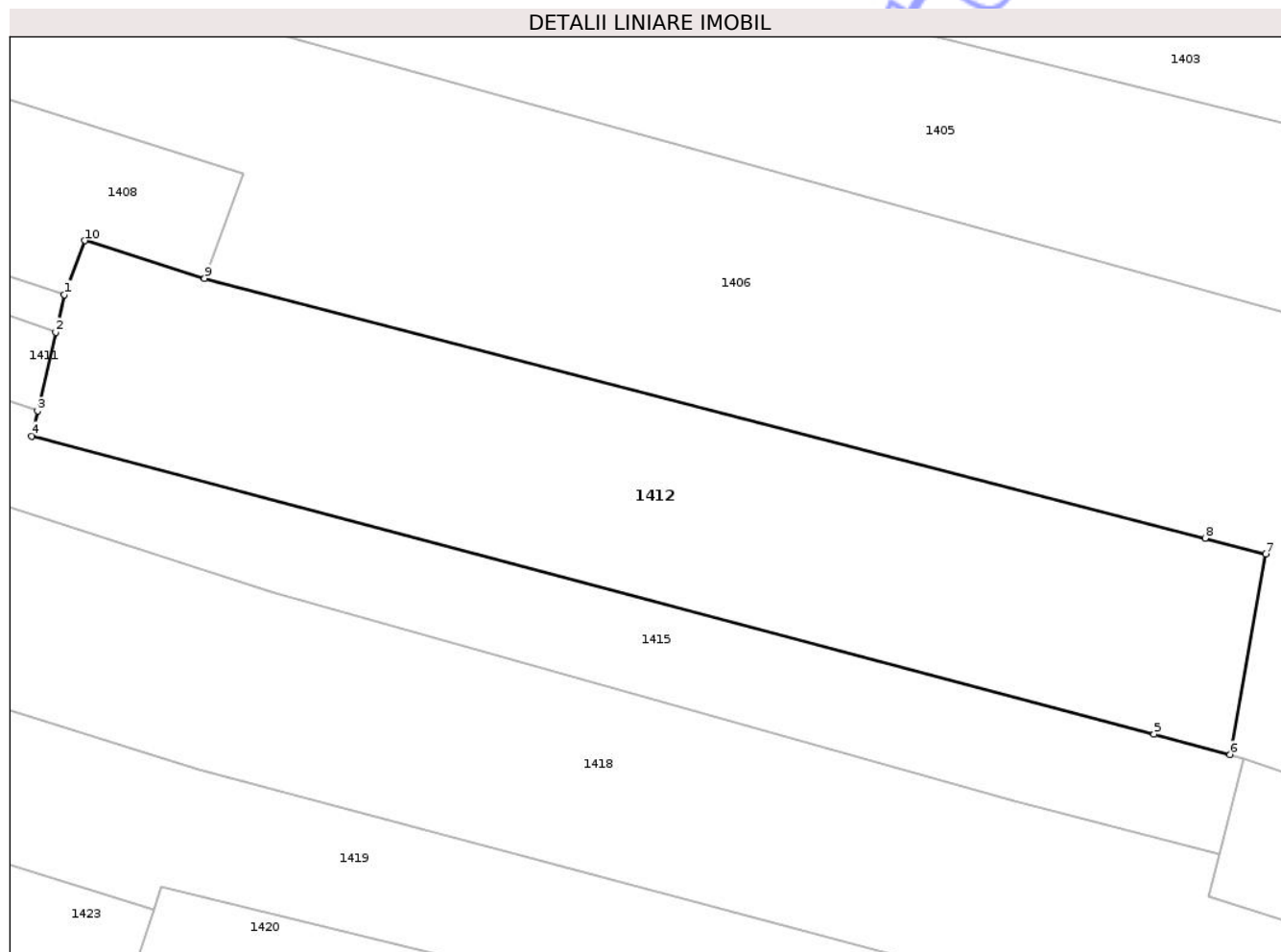
Inscrieri privind dezmembramentele dreptului de proprietate, drepturi reale de garanție și sarcini	Referințe
NU SUNT	

Anexa Nr. 1 La Partea I

Teren

Nr cadastral	Suprafața (mp)*	Observații / Referințe
	Din acte: 1.275 Masurata: 1.354	

* Suprafața este determinată în planul de proiecție Stereo 70.



Date referitoare la teren

Crt	Categorie folosință	Intra vilan	Suprafața (mp)	Tarla	Parcelă	Nr. topo	Observații / Referințe
1	arabil	NU	1.354	41	2336	-	

Lungime Segmente

1) Valorile lungimilor segmentelor sunt obținute din proiecție în plan.

Punct început	X / Y	Punct sfârșit	X / Y	Lungime segment (** (m)
1	379.254,323 372.569,22	2	379.253,682 372.566,436	2.857
2	379.253,682 372.566,436	3	379.252,338 372.560,604	5.985
3	379.252,338 372.560,604	4	379.251,911 372.558,75	1.903
4	379.251,911 372.558,75	5	379.335,074 372.536,646	86.05
5	379.335,074 372.536,646	6	379.340,713 372.535,148	5.835

Punct început	X / Y	Punct sfârșit	X / Y	Lungime segment (** (m)
6	379.340,713 372.535,148	7	379.343,352 372.549,998	15.083
7	379.343,352 372.549,998	8	379.338,854 372.551,167	4.647
8	379.338,854 372.551,167	9	379.264,731 372.570,431	76.586
9	379.264,731 372.570,431	10	379.255,85 372.573,223	9.309
10	379.255,85 372.573,223	1	379.254,323 372.569,22	4.284

** Lungimile segmentelor sunt determinate în planul de proiecție Stereo 70 și sunt rotunjite la 1 milimetru.

*** Distanța dintre puncte este formată din segmente cumulate ce sunt mai mici decât valoarea 1 milimetru.

Neutilizabil în Circuitul Civil

**DATE DESPRE IMOBILUL NR. 1399**

Oficiul de Cadastru și Publicitate Imobiliară GORJ
Biroul de Cadastru și Publicitate Imobiliară Targu Jiu

A. Partea I. Descrierea imobilului

TEREN Necunoscut

Adresa: Loc. Purcaru, Jud. Gorj

Nr. Crt	Nr cadastral Nr. topografic	Suprafața* (mp)	Observații / Referințe
A1		275	Sector cadastral:14 Teren neimprejmuit;

B. Partea II. Proprietari și acte

Inscrieri privitoare la dreptul de proprietate și alte drepturi reale		Referințe
0 / 02/02/2026		
Act Administrativ nr. 735, din 04/02/2026 emis de PRIMARIA SAULESTI;		
B1	Inscrierea posesiei, drept de PROPRIETATE, dobandit prin Lege, cota actuala 1/1 1) NEIDENTIFICAT NEIDENTIFICAT	A1
/		
Act Normativ nr. 7, din 13/03/1996 emis de Parlamentul României (,art.13);		
B2	Se notează mențiunea de proprietar neidentificat.	A1

C. Partea III. SARCINI .

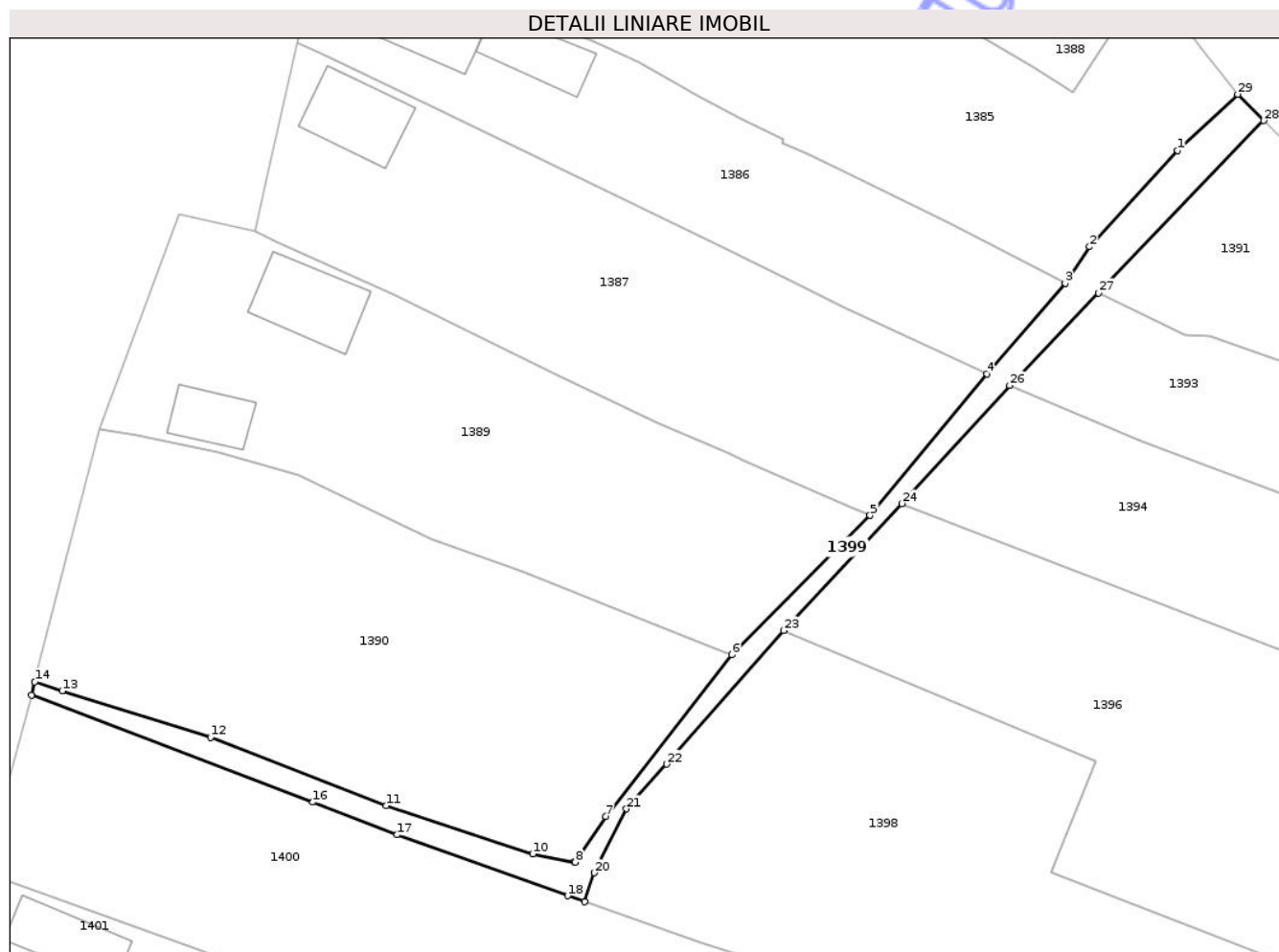
Inscrieri privind dezmembramintele dreptului de proprietate, drepturi reale de garanție și sarcini	Referințe
NU SUNT	

Anexa Nr. 1 La Partea I

Teren

Nr cadastral	Suprafața (mp)*	Observații / Referințe
	275	

* Suprafața este determinată în planul de proiecție Stereo 70.



Date referitoare la teren

Crt	Categorie folosință	Intravilan	Suprafața (mp)	Tarla	Parcelă	Nr. topo	Observații / Referințe
1	altele	DA	94	41	348/10	-	CANAL
2	altele	NU	181	41	348/11	-	CANAL

Lungime Segmente

1) Valorile lungimilor segmentelor sunt obținute din proiecție în plan.

Punct început	X / Y	Punct sfârșit	X / Y	Lungime segment (** (m))
1	379.242,938 372.725,012	2	379.235,526 372.716,932	10.965
3	379.233,48 372.713,864	4	379.226,895 372.706,254	10.064
5	379.217,076 372.694,364	6	379.205,479 372.682,646	16.486
7	379.194,861 372.669,072	8	379.192,288 372.665,245	4.612

Punct început	X / Y	Punct sfârșit	X / Y	Lungime segment (** (m))
2	379.235,526 372.716,932	3	379.233,48 372.713,864	3.688
4	379.226,895 372.706,254	5	379.217,076 372.694,364	15.42
6	379.205,479 372.682,646	7	379.194,861 372.669,072	17.234
8	379.192,288 372.665,245	9	379.192,232 372.665,256	0.057

Punct început	X / Y	Punct sfârșit	X / Y	Lungime segment (** (m))
9	379.192,232 372.665,256	10	379.188,726 372.665,935	3.571
11	379.176,423 372.669,991	12	379.161,649 372.675,742	15.853
13	379.149,168 372.679,626	14	379.146,866 372.680,387	2.425
15	379.146,604 372.679,249	16	379.170,247 372.670,283	25.286
17	379.177,302 372.667,531	18	379.191,672 372.662,422	15.251
19	379.193,092 372.661,918	20	379.193,918 372.664,344	2.563
21	379.196,595 372.669,721	22	379.200,007 372.673,47	5.069
23	379.209,809 372.684,694	24	379.219,77 372.695,368	14.6
25	379.220,466 372.696,114	26	379.228,807 372.705,278	12.392
27	379.236,28 372.713,06	28	379.250,172 372.727,524	20.055
29	379.247,99 372.729,737	1	379.242,938 372.725,012	6.917

Punct început	X / Y	Punct sfârșit	X / Y	Lungime segment (** (m))
10	379.188,726 372.665,935	11	379.176,423 372.669,991	12.954
12	379.161,649 372.675,742	13	379.149,168 372.679,626	13.072
14	379.146,866 372.680,387	15	379.146,604 372.679,249	1.168
16	379.170,247 372.670,283	17	379.177,302 372.667,531	7.573
18	379.191,672 372.662,422	19	379.193,092 372.661,918	1.507
20	379.193,918 372.664,344	21	379.196,595 372.669,721	6.007
22	379.200,007 372.673,47	23	379.209,809 372.684,694	14.902
24	379.219,77 372.695,368	25	379.220,466 372.696,114	1.02
26	379.228,807 372.705,278	27	379.236,28 372.713,06	10.789
28	379.250,172 372.727,524	29	379.247,99 372.729,737	3.108

** Lungimile segmentelor sunt determinate în planul de proiecție Stereo 70 și sunt rotunjite la 1 milimetru.

*** Distanța dintre puncte este formată din segmente cumulate ce sunt mai mici decât valoarea 1 milimetru.

**DATE DESPRE IMOBILUL NR. 1388**

Oficiul de Cadastru și Publicitate Imobiliară GORJ
Biroul de Cadastru și Publicitate Imobiliară Targu Jiu

A. Partea I. Descrierea imobilului

TEREN Necunoscut

Adresa: Loc. Purcaru, Jud. Gorj

Nr. Crt	Nr cadastral Nr. topografic	Suprafața* (mp)	Observații / Referințe
A1		1.199	Sector cadastral:14 Teren imprejmuit;

B. Partea II. Proprietari și acte

Inscrieri privitoare la dreptul de proprietate și alte drepturi reale		Referințe
0 / 02/02/2026		
Act Normativ nr. 7, din 13/03/1996 emis de Parlamentul Romaniei;		
B1	Intabulare, drept de PROPRIETATE, dobandit prin Lege, cota actuala 1/1 1) NEIDENTIFICAT NEIDENTIFICAT	A1
/		
Act Administrativ nr. 2440, din 08/04/2026 emis de PRIMARIA SAULESTI;		
B2	Se notează\U+0103 posesia factică\U+0103 în favoarea lui PETRESCU CONSTANTIN 1) PETRESCU CONSTANTIN	A1

C. Partea III. SARCINI .

Inscrieri privind dezmembramintele dreptului de proprietate, drepturi reale de garanție și sarcini	Referințe
NU SUNT	

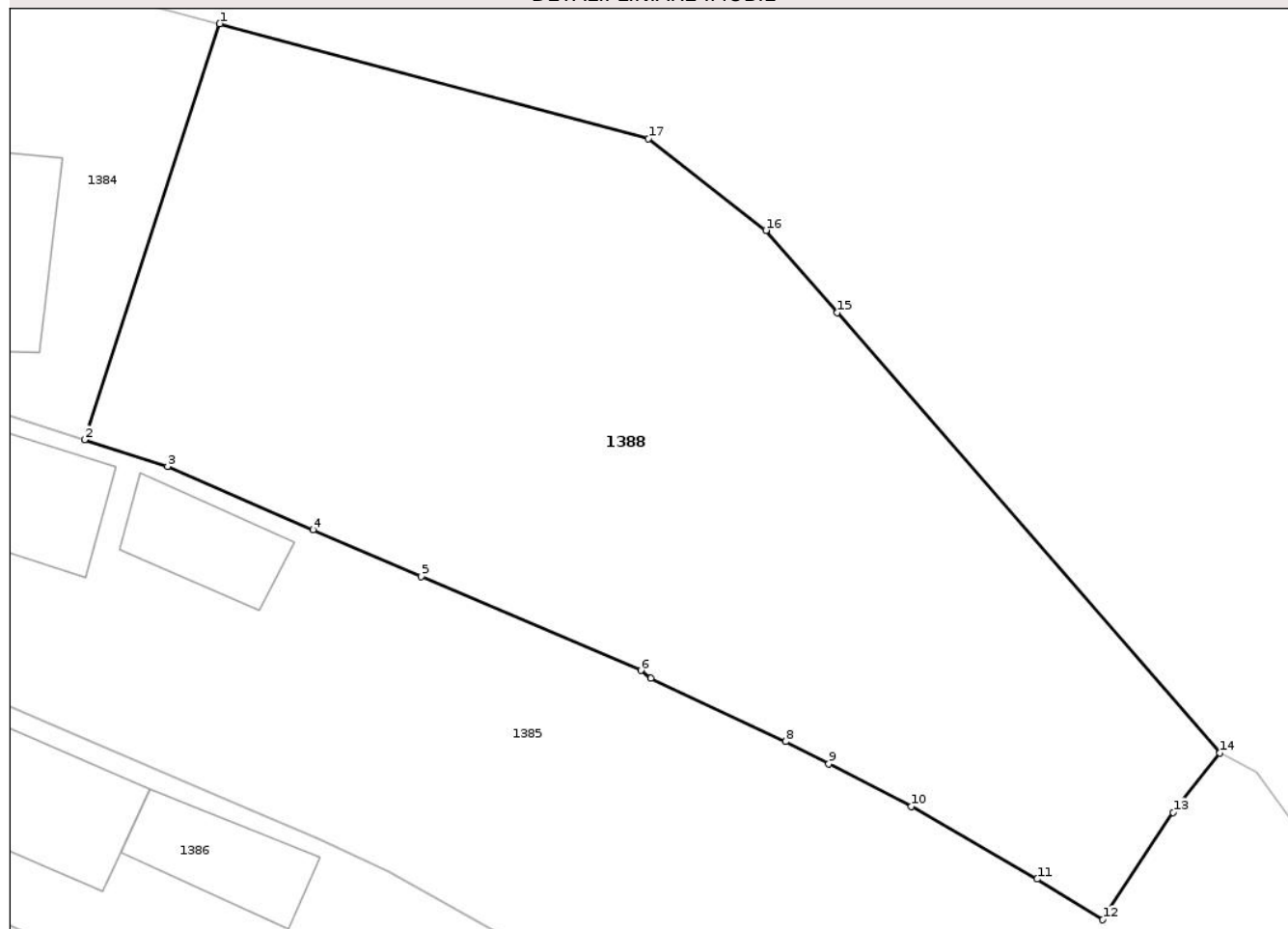
Anexa Nr. 1 La Partea I

Teren

Nr cadastral	Suprafața (mp)*	Observații / Referințe
	1.199	

* Suprafața este determinată în planul de proiecție Stereo 70.

DETALII LINIARE IMOBIL



Date referitoare la teren

Crt	Categorie folosință	Intravilan	Suprafața (mp)	Tarla	Parcelă	Nr. topo	Observații / Referințe
1	arabil	DA	896	12	344,345,346	-	
2	arabil	NU	303	12	347	-	

Lungime Segmente

1) Valorile lungimilor segmentelor sunt obținute din proiecție în plan.

Punct început	X / Y	Punct sfârșit	X / Y	Lungime segment (** (m))
1	379.188,968 372.775,771	2	379.182,05 372.754,494	22.373
2	379.182,05 372.754,494	3	379.186,301 372.753,14	4.461
3	379.186,301 372.753,14	4	379.193,747 372.749,896	8.122
4	379.193,747 372.749,896	5	379.199,285 372.747,503	6.033

Punct început	X / Y	Punct sfârșit	X / Y	Lungime segment (** (m)
5	379.199,285 372.747,503	6	379.210,518 372.742,701	12.216
6	379.210,518 372.742,701	7	379.211,033 372.742,298	0.654
7	379.211,033 372.742,298	8	379.217,935 372.739,07	7.62
8	379.217,935 372.739,07	9	379.220,148 372.737,925	2.491
9	379.220,148 372.737,925	10	379.224,366 372.735,742	4.75
10	379.224,366 372.735,742	11	379.230,803 372.732,031	7.43
11	379.230,803 372.732,031	12	379.234,162 372.729,954	3.949
12	379.234,162 372.729,954	13	379.237,772 372.735,442	6.569
13	379.237,772 372.735,442	14	379.240,164 372.738,481	3.867
14	379.240,164 372.738,481	15	379.220,577 372.761,004	29.848
15	379.220,577 372.761,004	16	379.216,93 372.765,197	5.557
16	379.216,93 372.765,197	17	379.210,914 372.769,899	7.636
17	379.210,914 372.769,899	1	379.188,968 372.775,771	22.718

** Lungimile segmentelor sunt determinate în planul de proiecție Stereo 70 și sunt rotunjite la 1 milimetru.

*** Distanța dintre puncte este formată din segmente cumulate ce sunt mai mici decât valoarea 1 milimetru.

**DATE DESPRE IMOBILUL NR. 1384**

Oficiul de Cadastru și Publicitate Imobiliară GORJ
Biroul de Cadastru și Publicitate Imobiliară Targu Jiu

A. Partea I. Descrierea imobilului

TEREN Intravilan

Adresa: Loc. Purcaru, Jud. Gorj

Nr. Crt	Nr cadastral Nr. topografic	Suprafața* (mp)	Observații / Referințe
A1		363	Sector cadastral:14 Teren imprejmuit;

B. Partea II. Proprietari și acte

Inscrieri privitoare la dreptul de proprietate și alte drepturi reale	Referințe
0 / 02/02/2026	
Act Administrativ nr. 1505147, din 22/05/2007 emis de CJPSDPAT GORJ;	
B1	A1
Intabulare, drept de PROPRIETATE, dobandit prin Reconstituire, cota actuala 1/1 1) PETRESCU D ILIE	

C. Partea III. SARCINI .

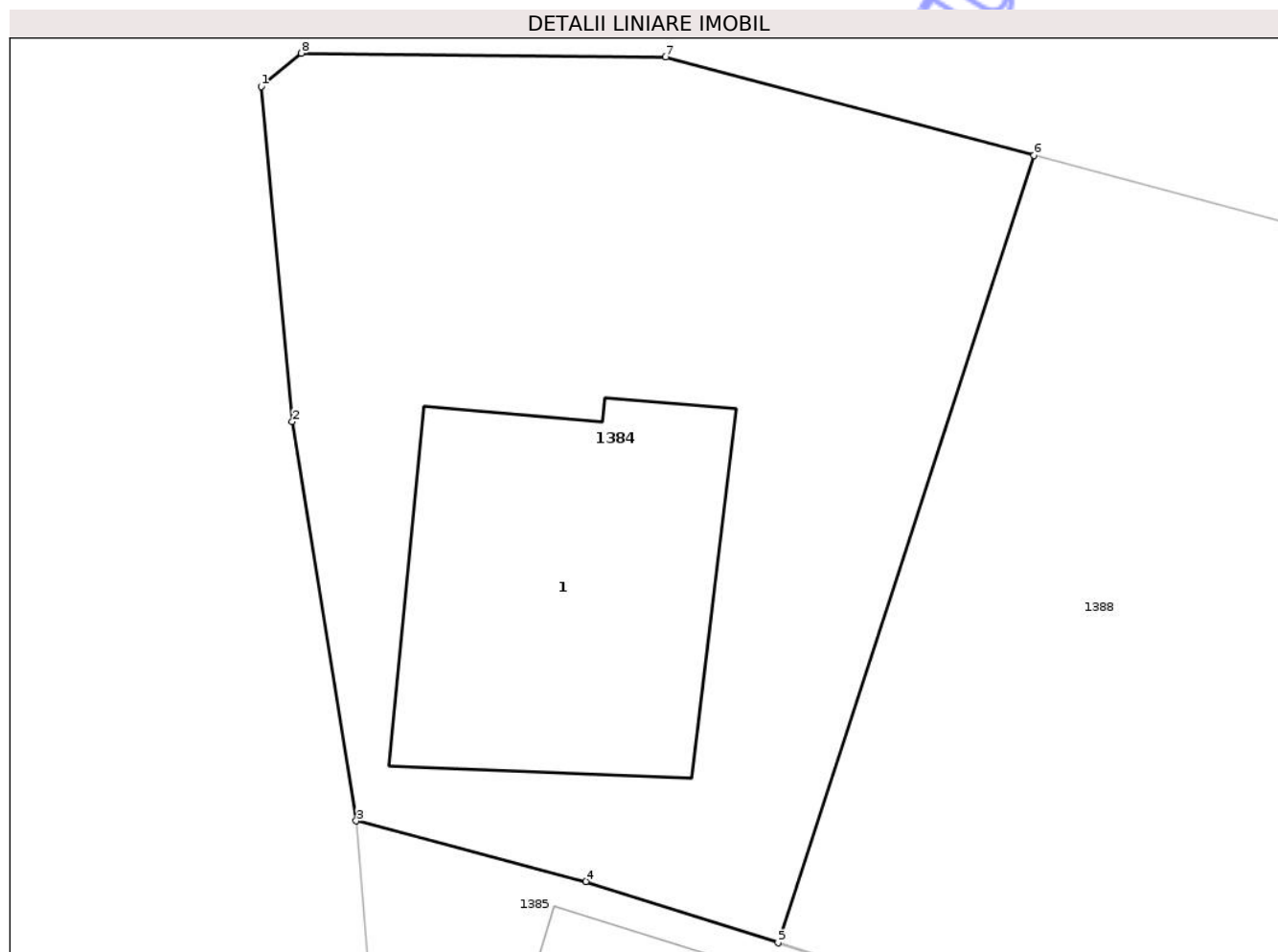
Inscrieri privind dezmembramintele dreptului de proprietate, drepturi reale de garanție și sarcini	Referințe
NU SUNT	

Anexa Nr. 1 La Partea I

Teren

Nr cadastral	Suprafața (mp)*	Observații / Referințe
	363	

* Suprafața este determinată în planul de proiecție Stereo 70.



Date referitoare la teren

Crt	Categorie folosință	Intra vilan	Suprafața (mp)	Tarla	Parcelă	Nr. topo	Observații / Referințe
1	curți constructii	DA	363	12	343	-	

Date referitoare la construcții

Crt	Număr	Destinație construcție	Supraf. (mp)	Situație juridică	Observații / Referințe
A1.1		construcții de locuințe	82	Fara acte	Nr. niveluri:1; S. construita la sol:82 mp; S. construita desfasurata:82 mp; LOCUINTA

Lungime Segmente

1) Valorile lungimilor segmentelor sunt obținute din proiecție în plan.

Punct început	X / Y	Punct sfârșit	X / Y	Lungime segment (** (m)
1	379.168,072 372.777,638	2	379.168,907 372.768,576	9.101
2	379.168,907 372.768,576	3	379.170,64 372.757,787	10.927
3	379.170,64 372.757,787	4	379.176,846 372.756,151	6.418
4	379.176,846 372.756,151	5	379.182,05 372.754,494	5.461

Punct început	X / Y	Punct sfârșit	X / Y	Lungime segment (** (m)
5	379.182,05 372.754,494	6	379.188,968 372.775,771	22.373
6	379.188,968 372.775,771	7	379.179,009 372.778,435	10.309
7	379.179,009 372.778,435	8	379.169,152 372.778,534	9.857
8	379.169,152 372.778,534	1	379.168,072 372.777,638	1.403

** Lungimile segmentelor sunt determinate în planul de proiecție Stereo 70 și sunt rotunjite la 1 milimetru.

*** Distanța dintre puncte este formată din segmente cumulate ce sunt mai mici decât valoarea 1 milimetru.

Neutilizabil în Circuitul Civil

