DATE DESPRE IMOBILUL NR. 4198

Oficiul de Cadastru şi Publicitate Imobiliară GORJ
Biroul de Cadastru şi Publicitate Imobiliară Targu Jiu

A. Partea I. Descrierea imobilului

TEREN Extravilan

Adresa: Jud. Gorj

Nr. Crt	Nr cadastral Nr. topografic	Suprafaţa* (mp)	Observaţii / Referinţe
A1		380	Sector cadastral:99 Teren neimprejmuit;

B. Partea II. Proprietari şi acte

Inscrieri privitoare la dreptul de proprietate şi alte drepturi reale		Referinţe
0 / 18/11/2025		
Act Administrativ nr. 11908, din 03/11/2025 emis de PRIMARIA RUNCU;		
B1	Inscrierea posesiei, drept de PROPRIETATE, dobandit prin Lege, cota actuala 1/1	A1
	1) **NEIDENTIFICAT NEIDENTIFICAT**	
/		
Act Normativ nr. 7, din 13/03/1996 emis de PARLAMENTUL ROMANIEI;		
B2	Se noteaza mentiunea de proprietar neidentificat	A1

C. Partea III. SARCINI .

Inscrieri privind dezmembramintele dreptului de proprietate, drepturi reale de garanţie şi sarcini	Referinţe
NU SUNT	

Document care conține date cu caracter personal, protejat de prevederile Regulamentului (UE) nr. 679/2016 și Legii 190/2018

Anexa Nr. 1 La Partea I

Teren

Nr cadastral	Suprafaţa (mp)*	Observaţii / Referinţe
	380	

* Suprafaţa este determinată in planul de proiecţie Stereo 70.

DETALII LINIARE IMOBIL

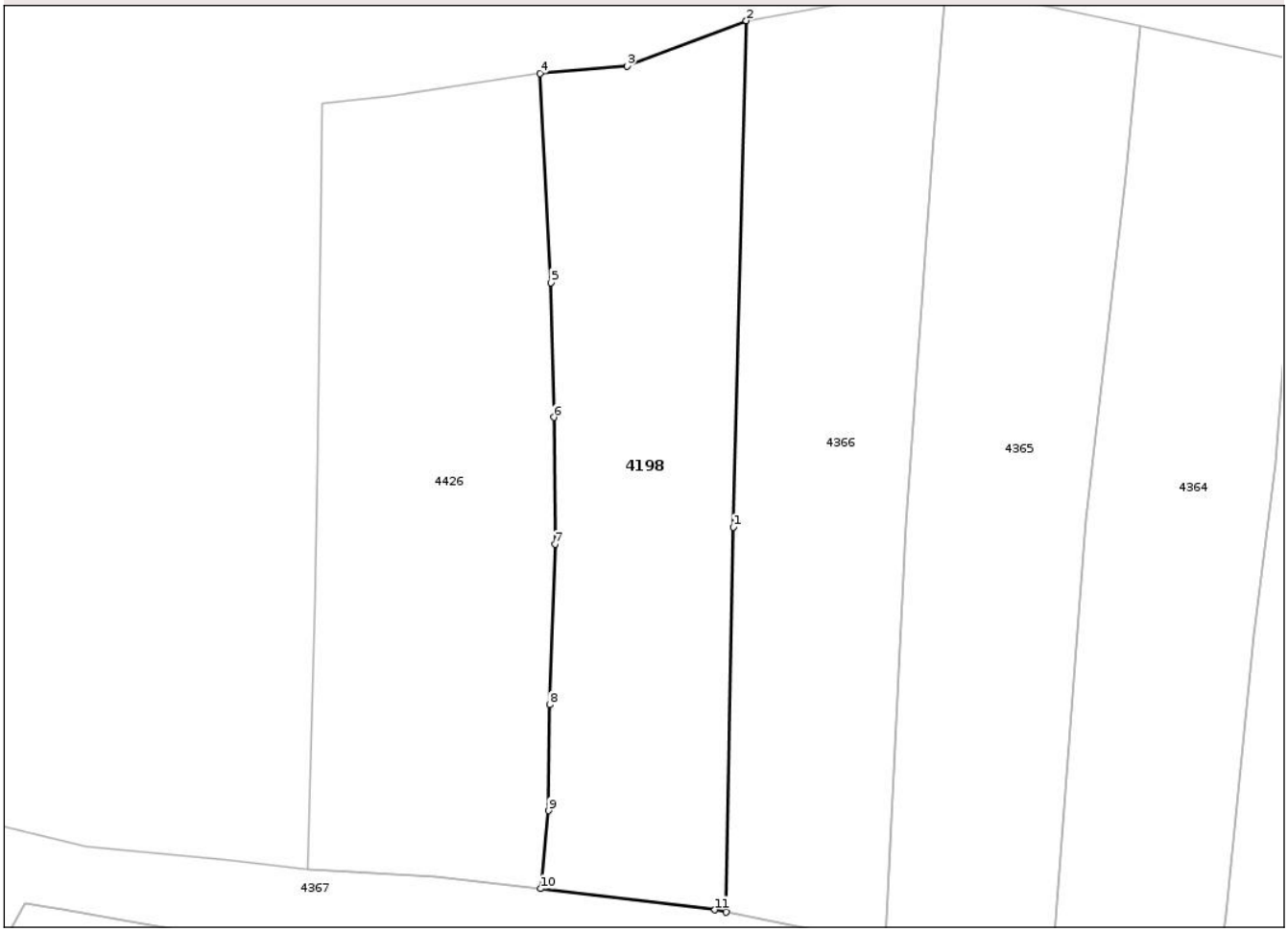

Date referitoare la teren

Crt	Categorie folosință	Intra vilan	Suprafaţa (mp)	Tarla	Parcelă	Nr. topo	Observaţii / Referinţe
1	arabil	NU	380	335	26581	-	

Lungime Segmente
1) Valorile lungimilor segmentelor sunt obţinute din proiecţie în plan.

Punct început	X / Y	Punct sfârşit	X / Y	Lungime segment (** (m)
1	349.036,929 403.418,964	2	349.037,577 403.443,878	24.922
2	349.037,577 403.443,878	3	349.031,71 403.441,65	6.276
3	349.031,71 403.441,65	4	349.027,406 403.441,283	4.32
4	349.027,406 403.441,283	5	349.027,953 403.430,995	10.303
5	349.027,953 403.430,995	6	349.028,106 403.424,37	6.627

Document care conține date cu caracter personal, protejat de prevederile Regulamentului (UE) nr. 679/2016 și Legii 190/2018

Punct început	X / Y	Punct sfârşit	X / Y	Lungime segment (** (m)
6	349.028,106 403.424,37	7	349.028,153 403.418,13	6.24
7	349.028,153 403.418,13	8	349.027,889 403.410,235	7.899
8	349.027,889 403.410,235	9	349.027,838 403.405,025	5.21
9	349.027,838 403.405,025	10	349.027,438 403.401,188	3.858
10	349.027,438 403.401,188	11	349.036,029 403.400,144	8.654
11	349.036,029 403.400,144	12	349.036,584 403.400,033	0.566
12	349.036,584 403.400,033	1	349.036,929 403.418,964	18.934

** Lungimile segmentelor sunt determinate în planul de proiecţie Stereo 70 şi sunt rotunjite la 1 milimetru.
*** Distanţa dintre puncte este formată din segmente cumulate ce sunt mai mici decât valoarea 1 milimetru.

Document care conține date cu caracter personal, protejat de prevederile Regulamentului (UE) nr. 679/2016 și Legii 190/2018

DATE DESPRE IMOBILUL NR. 4305

Oficiul de Cadastru şi Publicitate Imobiliară GORJ
Biroul de Cadastru şi Publicitate Imobiliară Targu Jiu

A. Partea I. Descrierea imobilului

TEREN Necunoscut

Adresa: Loc. Valea Mare, Jud. Gorj

Nr. Crt	Nr cadastral Nr. topografic	Suprafaţa* (mp)	Observaţii / Referinţe
A1	37154	800	Sector cadastral:99 Teren imprejmuit;

Construcţii

Crt	Nr cadastral Nr. topografic	Adresa	Observaţii / Referinţe
A1.1	37154-C1	Loc. Valea Mare, Jud. Gorj	Nr. niveluri:1; S. construita la sol:77 mp; Locuinţă pe beci, edificată din lemn şi bolţari, acoperită cu ţiglă

B. Partea II. Proprietari şi acte

Inscrieri privitoare la dreptul de proprietate şi alte drepturi reale		Referinţe
38306 / 19/06/2014		
Act Notarial nr. 1507, din 18/06/2014 emis de NP Popescu Bejat Nicolae;		
B1	Intabulare, drept de PROPRIETATEcu titlu de drept cumpărare, dobandit prin Conventie, cota actuala 1/1, cota initiala 1/1	A1
	1) **TURTOI ION**, bun propriu	
B2	Intabulare, drept de PROPRIETATEcu titlu de drept cumpărare, dobandit prin Conventie, cota actuala 1/1, cota initiala 1/1	A1.1
	1) **TURTOI ION**, bun propriu	

C. Partea III. SARCINI .

Inscrieri privind dezmembramintele dreptului de proprietate, drepturi reale de garanţie şi sarcini	Referinţe
NU SUNT	

Document care conține date cu caracter personal, protejat de prevederile Regulamentului (UE) nr. 679/2016 și Legii 190/2018

Anexa Nr. 1 La Partea I

Teren

Nr cadastral	Suprafaţa (mp)*	Observaţii / Referinţe
37154	800	

* Suprafaţa este determinată in planul de proiecţie Stereo 70.

DETALII LINIARE IMOBIL

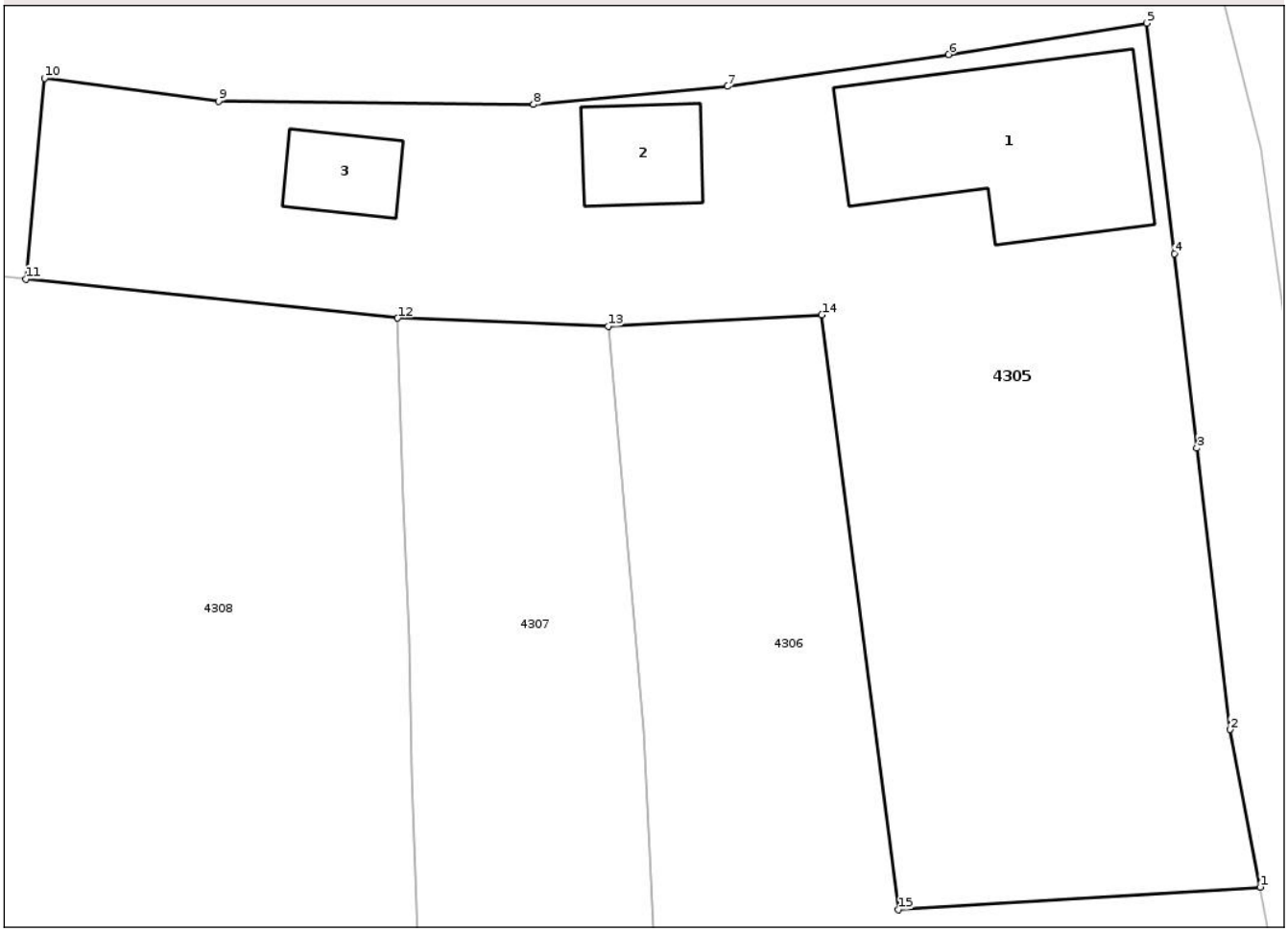

Date referitoare la teren

Crt	Categorie folosință	Intra vilan	Suprafaţa (mp)	Tarla	Parcelă	Nr. topo	Observaţii / Referinţe
1	curti constructii	DA	373	97,335	834,26878	-	
2	arabil	DA	386	97	834, 835	-	
3	arabil	NU	41	97	834, 835	-	

Date referitoare la construcţii

Crt	Număr	Destinaţie construcţie	Supraf. (mp)	Situaţie juridică	Observaţii / Referinţe
A1.1	37154-C1	constructii de locuinte	Din acte: 0 Masurata: 77	Cu acte	Nr. niveluri:1; S. construita la sol:77 mp; Locuinţă pe beci, edificată din lemn şi bolţari, acoperită cu ţiglă
A1.2	37154-C2	constructii anexa	Din acte: 0 Masurata: 20	Fara acte	Nr. niveluri:1; S. construita la sol:20 mp; Anexă edificată din lemn , acoperită cu ţiglă
A1.3	37154-C3	constructii anexa	Din acte: 0 Masurata: 15	Fara acte	Nr. niveluri:1; S. construita la sol:15 mp; Anexă edificată din lemn , acoperită cu ţiglă

Lungime Segmente

1) Valorile lungimilor segmentelor sunt obţinute din proiecţie în plan.

Punct început	X / Y	Punct sfârşit	X / Y	Lungime segment (** (m)

Punct început	X / Y	Punct sfârşit	X / Y	Lungime segment (** (m)
1	349.181,393 403.408,297	2	349.180,158 403.414,794	6.613
2	349.180,158 403.414,794	3	349.178,778 403.426,388	11.676
3	349.178,778 403.426,388	4	349.177,847 403.434,402	8.068
4	349.177,847 403.434,402	5	349.176,716 403.443,909	9.574
5	349.176,716 403.443,909	6	349.168,537 403.442,614	8.281
6	349.168,537 403.442,614	7	349.159,394 403.441,302	9.237
7	349.159,394 403.441,302	8	349.151,415 403.440,555	8.014
8	349.151,415 403.440,555	9	349.138,42 403.440,692	12.996
9	349.138,42 403.440,692	10	349.131,227 403.441,643	7.256
10	349.131,227 403.441,643	11	349.130,462 403.433,364	8.314
11	349.130,462 403.433,364	12	349.145,796 403.431,749	15.419
12	349.145,796 403.431,749	13	349.154,484 403.431,412	8.695
13	349.154,484 403.431,412	14	349.163,306 403.431,886	8.835
14	349.163,306 403.431,886	15	349.166,456 403.407,367	24.721
15	349.166,456 403.407,367	1	349.181,393 403.408,297	14.966

** Lungimile segmentelor sunt determinate în planul de proiecţie Stereo 70 şi sunt rotunjite la 1 milimetru.
*** Distanţa dintre puncte este formată din segmente cumulate ce sunt mai mici decât valoarea 1 milimetru.

Document care conține date cu caracter personal, protejat de prevederile Regulamentului (UE) nr. 679/2016 și Legii 190/2018

DATE DESPRE IMOBILUL NR. 4306

Oficiul de Cadastru şi Publicitate Imobiliară GORJ
Biroul de Cadastru şi Publicitate Imobiliară Targu Jiu

A. Partea I. Descrierea imobilului

TEREN Intravilan

Adresa: Loc. Valea Mare, Str Principală, Nr. 96, Jud. Gorj

Nr. Crt	Nr cadastral Nr. topografic	Suprafaţa* (mp)	Observaţii / Referinţe
A1	39244	Din acte: 1.474 Masurata: 1.589	Sector cadastral:99 Teren imprejmuit;

Construcţii

Crt	Nr cadastral Nr. topografic	Adresa	Observaţii / Referinţe
A1.1	39244-C1	Loc. Valea Mare, Str Principală, Nr. 96, Jud. Gorj	Nr. niveluri:1; S. construita la sol:93 mp; S. construita desfasurata:93 mp; Locuinta, nivel P, supr.constr.desf. =93 mp., edificata in anul 1958
A1.2	39244-C2	Loc. Valea Mare, Str Principală, Nr. 96, Jud. Gorj	Nr. niveluri:1; S. construita la sol:105 mp; S. construita desfasurata:105 mp; Locuinta, nivel P, supr.constr.desf. =105 mp., edificata in anul 1973
A1.3	39244-C3	Loc. Valea Mare, Str Principală, Nr. 96, Jud. Gorj	Nr. niveluri:2; S. construita la sol:103 mp; S. construita desfasurata:170 mp; Locuinta, nivel P+M, supr.constr. desf.=170 mp., edificata in anul 2000
A1.4	39244-C4	Loc. Valea Mare, Str Principală, Nr. 96, Jud. Gorj	Nr. niveluri:1; S. construita la sol:22 mp; S. construita desfasurata:22 mp; Anexa, nivel P, supr.constr.desf.=22 mp., edificata in anul 1958

B. Partea II. Proprietari şi acte

Inscrieri privitoare la dreptul de proprietate şi alte drepturi reale		Referinţe
33805 / 26/05/2020		
Act Notarial nr. 1199, din 21/05/2020 emis de BNP BADEA SILVIA (act administrativ nr 3411 din 13.05.2020, emis de COMUNA RUNCU;act administrativ nr 30 din 04.11.1976, emis de CONSILIUL POPULAR COMUNA PESTISANI;hotarare judecatoreasca nr 4078 din 26.06.2006, emis de JUDECATORIA TG-JIU;act notarial nr 1009 din 23.07.1996, emis de BNP TITU IONASCU;act notarial nr 588 din 17.07.1996, emis de BNP TITU IONASCU);		
B1	Intabulare, drept de PROPRIETATEcu titlu de drept cumpărare, dobandit prin Conventie, cota actuala 874/1474, cota initiala 874/1474	A1
	1) **TURTOI NICOLAE** 2) **TURTOI ILEANA**, bun comun	
B2	Intabulare, drept de PROPRIETATE, dobandit prin Hotarare Judecatoreasca, cota actuala 600/1474, cota initiala 600/1474	A1
	1) **TURTOI NICOLAE**, bun propriu	
B3	Intabulare, drept de PROPRIETATEcu titlu de drept cumpărare, dobandit prin Conventie, cota actuala 1/1, cota initiala 1/1	A1.1, A1.4
	1) **TURTOI ILEANA**, bun comun 2) **TURTOI NICOLAE**	
B4	Intabulare, drept de PROPRIETATE, dobandit prin Construire, cota actuala 1/1, cota initiala 1/1	A1.2
	1) **TURTOI NICOLAE**, bun propriu	
B5	Intabulare, drept de PROPRIETATE, dobandit prin Construire, cota actuala 1/1, cota initiala 1/1	A1.3
	1) **TURTOI ILEANA**, bun comun 2) **TURTOI NICOLAE**	

C. Partea III. SARCINI .

Inscrieri privind dezmembramintele dreptului de proprietate, drepturi reale de garanţie şi sarcini	Referinţe
NU SUNT	

Document care conține date cu caracter personal, protejat de prevederile Regulamentului (UE) nr. 679/2016 și Legii 190/2018

Anexa Nr. 1 La Partea I

Teren

Nr cadastral	Suprafaţa (mp)*	Observaţii / Referinţe
39244	Din acte: 1.474 Masurata: 1.589	

* Suprafaţa este determinată in planul de proiecţie Stereo 70.

DETALII LINIARE IMOBIL

Date referitoare la teren

Crt	Categorie folosinţă	Intra vilan	Suprafaţa (mp)	Tarla	Parcelă	Nr. topo	Observaţii / Referinţe
1	curti constructii	DA	1.099	99	836, 837, 835/1	-	
2	arabil	DA	490	338	26884/1	-	

Date referitoare la construcţii

Crt	Număr	Destinaţie construcţie	Supraf. (mp)	Situaţie juridică	Observaţii / Referinţe
A1.1	39244-C1	constructii de locuinte	Din acte: 0 Masurata: 93	Cu acte	Nr. niveluri:1; S. construita la sol:93 mp; S. construita desfasurata:93 mp; Locuinta, nivel P, supr.constr.desf.=93 mp., edificata in anul 1958
A1.2	39244-C2	constructii de locuinte	Din acte: 0 Masurata: 105	Cu acte	Nr. niveluri:1; S. construita la sol:105 mp; S. construita desfasurata:105 mp; Locuinta, nivel P, supr.constr.desf.=105 mp., edificata in anul 1973
A1.3	39244-C3	constructii de locuinte	103	Cu acte	Nr. niveluri:2; S. construita la sol:103 mp; S. construita desfasurata:170 mp; Locuinta, nivel P+M, supr.constr.desf.=170 mp., edificata in anul 2000
A1.4	39244-C4	constructii anexa	Din acte: 0 Masurata: 22	Cu acte	Nr. niveluri:1; S. construita la sol:22 mp; S. construita desfasurata:22 mp; Anexa, nivel P, supr.constr.desf.=22 mp., edificata in anul 1958

Document care conține date cu caracter personal, protejat de prevederile Regulamentului (UE) nr. 679/2016 și Legii 190/2018

Lungime Segmente
1) Valorile lungimilor segmentelor sunt obţinute din proiecţie în plan.

Punct început	X / Y	Punct sfârşit	X / Y	Lungime segment (** (m)
1	349.182,249 403.399,898	2	349.182,067 403.404,482	4.588
3	349.181,393 403.408,297	4	349.166,456 403.407,367	14.966
5	349.163,306 403.431,886	6	349.154,484 403.431,412	8.835
7	349.155,93 403.414,763	8	349.156,618 403.401,998	12.784
9	349.157,168 403.390,397	10	349.157,255 403.387,704	2.694
11	349.157,351 403.383,133	12	349.157,171 403.368,728	14.406
13	349.157,617 403.356,939	14	349.157,803 403.353,127	3.817
15	349.157,843 403.352,295	16	349.181,101 403.352,394	23.258
17	349.181,372 403.358,702	18	349.181,504 403.364,307	5.607
19	349.181,679 403.369,972	20	349.181,959 403.382,938	12.969
21	349.182,083 403.385,136	22	349.181,821 403.388,35	3.225

Punct început	X / Y	Punct sfârşit	X / Y	Lungime segment (** (m)
2	349.182,067 403.404,482	3	349.181,393 403.408,297	3.874
4	349.166,456 403.407,367	5	349.163,306 403.431,886	24.721
6	349.154,484 403.431,412	7	349.155,93 403.414,763	16.712
8	349.156,618 403.401,998	9	349.157,168 403.390,397	11.614
10	349.157,255 403.387,704	11	349.157,351 403.383,133	4.572
12	349.157,171 403.368,728	13	349.157,617 403.356,939	11.797
14	349.157,803 403.353,127	15	349.157,843 403.352,295	0.833
16	349.181,101 403.352,394	17	349.181,372 403.358,702	6.314
18	349.181,504 403.364,307	19	349.181,679 403.369,972	5.668
20	349.181,959 403.382,938	21	349.182,083 403.385,136	2.201
22	349.181,821 403.388,35	1	349.182,249 403.399,898	11.556

** Lungimile segmentelor sunt determinate în planul de proiecţie Stereo 70 şi sunt rotunjite la 1 milimetru.
*** Distanţa dintre puncte este formată din segmente cumulate ce sunt mai mici decât valoarea 1 milimetru.

Document care conține date cu caracter personal, protejat de prevederile Regulamentului (UE) nr. 679/2016 și Legii 190/2018

DATE DESPRE IMOBILUL NR. 4307

Oficiul de Cadastru şi Publicitate Imobiliară GORJ
Biroul de Cadastru şi Publicitate Imobiliară Targu Jiu

A. Partea I. Descrierea imobilului

TEREN Intravilan

Adresa: Loc. Valea Mare, Str Principală, Nr. 98, Jud. Gorj

Nr. Crt	Nr cadastral Nr. topografic	Suprafaţa* (mp)	Observaţii / Referinţe
A1		776	Sector cadastral:99 Teren imprejmuit;

Construcţii

Crt	Nr cadastral Nr. topografic	Adresa	Observaţii / Referinţe
A1.1		Loc. Valea Mare, Str Principală, Nr. 98, Jud. Gorj	Nr. niveluri:1; S. construita la sol:52 mp; S. construita desfasurata:52 mp; LOCUINTA
A1.2		Loc. Valea Mare, Str Principală, Nr. 98, Jud. Gorj	Nr. niveluri:1; S. construita la sol:15 mp; S. construita desfasurata:15 mp; ANEXA
A1.3		Loc. Valea Mare, Str Principală, Nr. 98, Jud. Gorj	Nr. niveluri:1; S. construita la sol:68 mp; S. construita desfasurata:68 mp; ANEXA

B. Partea II. Proprietari şi acte

Inscrieri privitoare la dreptul de proprietate şi alte drepturi reale		Referinţe
0 / 11/11/2025		
Act Normativ nr. 7, din 13/03/1996 emis de PARLAMENTUL ROMANIEI;		
B1	Intabulare, drept de PROPRIETATE, dobandit prin Lege, cota actuala 1/1	A1
	1) **NEIDENTIFICAT NEIDENTIFICAT**	
/		
Act Administrativ nr. 11908, din 03/11/2025 emis de PRIMARIA RUNCU;		
B2	Se noteaza posesia faptica in favoarea lui GĂLĂ ILIE	A1
	1) **GĂLĂ M. ILIE**	
Act Normativ nr. 7, din 13/03/1996 emis de PARLAMENTUL ROMANIEI;		
B3	Intabulare, drept de PROPRIETATE, dobandit prin Lege, cota actuala 1/1	A1.1, A1.2, A1.3
	1) **GĂLĂ M. ILIE**	

C. Partea III. SARCINI .

Inscrieri privind dezmembramintele dreptului de proprietate, drepturi reale de garanţie şi sarcini	Referinţe
NU SUNT	

Document care conține date cu caracter personal, protejat de prevederile Regulamentului (UE) nr. 679/2016 și Legii 190/2018

Anexa Nr. 1 La Partea I

Teren

Nr cadastral	Suprafaţa (mp)*	Observaţii / Referinţe
	776	

* Suprafaţa este determinată in planul de proiecţie Stereo 70.

DETALII LINIARE IMOBIL

Date referitoare la teren

Crt	Categorie folosință	Intra vilan	Suprafaţa (mp)	Tarla	Parcelă	Nr. topo	Observaţii / Referinţe
1	curti constructii	DA	394	98, 338	838, 26883	-	
2	arabil	DA	382	98, 338	838, 26883	-	

Date referitoare la construcţii

Crt	Număr	Destinaţie construcţie	Supraf. (mp)	Situaţie juridică	Observaţii / Referinţe
A1.1		constructii de locuinte	52	Cu acte	Nr. niveluri:1; S. construita la sol:52 mp; S. construita desfasurata:52 mp; LOCUINTA
A1.2		constructii anexa	15	Cu acte	Nr. niveluri:1; S. construita la sol:15 mp; S. construita desfasurata:15 mp; ANEXA
A1.3		constructii anexa	68	Cu acte	Nr. niveluri:1; S. construita la sol:68 mp; S. construita desfasurata:68 mp; ANEXA

Lungime Segmente

1) Valorile lungimilor segmentelor sunt obţinute din proiecţie în plan.

Punct început	X / Y	Punct sfârşit	X / Y	Lungime segment (** (m)
1	349.155,93 403.414,763	2	349.154,484 403.431,412	16.712

Punct început	X / Y	Punct sfârşit	X / Y	Lungime segment (** (m)
2	349.154,484 403.431,412	3	349.145,796 403.431,749	8.695

Document care conține date cu caracter personal, protejat de prevederile Regulamentului (UE) nr. 679/2016 și Legii 190/2018

Punct început	X / Y	Punct sfârşit	X / Y	Lungime segment (** (m)
3	349.145,796 403.431,749	4	349.146,053 403.424,234	7.519
5	349.146,272 403.418,5	6	349.146,382 403.413,1	5.401
7	349.146,573 403.407,465	8	349.146,77 403.398,98	8.487
9	349.146,885 403.394,012	10	349.146,753 403.387,836	6.177
11	349.146,795 403.381,243	12	349.147,175 403.368,262	12.987
13	349.147,282 403.365,402	14	349.147,488 403.360,234	5.172
15	349.147,761 403.352,76	16	349.151,766 403.353,126	4.022
17	349.154,507 403.353,183	18	349.157,803 403.353,127	3.296
19	349.157,617 403.356,939	20	349.157,171 403.368,728	11.797
21	349.157,351 403.383,133	22	349.157,255 403.387,704	4.572
23	349.157,168 403.390,397	24	349.156,618 403.401,998	11.614

Punct început	X / Y	Punct sfârşit	X / Y	Lungime segment (** (m)
4	349.146,053 403.424,234	5	349.146,272 403.418,5	5.738
6	349.146,382 403.413,1	7	349.146,573 403.407,465	5.638
8	349.146,77 403.398,98	9	349.146,885 403.394,012	4.969
10	349.146,753 403.387,836	11	349.146,795 403.381,243	6.593
12	349.147,175 403.368,262	13	349.147,282 403.365,402	2.862
14	349.147,488 403.360,234	15	349.147,761 403.352,76	7.479
16	349.151,766 403.353,126	17	349.154,507 403.353,183	2.742
18	349.157,803 403.353,127	19	349.157,617 403.356,939	3.817
20	349.157,171 403.368,728	21	349.157,351 403.383,133	14.406
22	349.157,255 403.387,704	23	349.157,168 403.390,397	2.694
24	349.156,618 403.401,998	1	349.155,93 403.414,763	12.784

**** Lungimile segmentelor sunt determinate în planul de proiecţie Stereo 70 şi sunt rotunjite la 1 milimetru.**
***** Distanţa dintre puncte este formată din segmente cumulate ce sunt mai mici decât valoarea 1 milimetru.**

Document care conține date cu caracter personal, protejat de prevederile Regulamentului (UE) nr. 679/2016 și Legii 190/2018

DATE DESPRE IMOBILUL NR. 4308

Oficiul de Cadastru şi Publicitate Imobiliară GORJ
Biroul de Cadastru şi Publicitate Imobiliară Targu Jiu

A. Partea I. Descrierea imobilului

TEREN Necunoscut

Adresa: Loc. Valea Mare, Str Principală, Nr. 100, Jud. Gorj

Nr. Crt	Nr cadastral Nr. topografic	Suprafaţa* (mp)	Observaţii / Referinţe
A1		2.523	Sector cadastral:99 Teren neimprejmuit;

Construcţii

Crt	Nr cadastral Nr. topografic	Adresa	Observaţii / Referinţe
A1.1		Loc. Valea Mare, Str Principală, Nr. 100, Jud. Gorj	Nr. niveluri:1; S. construita la sol:84 mp; S. construita desfasurata:84 mp; LOCUINTA
A1.2		Loc. Valea Mare, Str Principală, Nr. 100, Jud. Gorj	Nr. niveluri:1; S. construita la sol:34 mp; S. construita desfasurata:34 mp; ANEXA
A1.3		Loc. Valea Mare, Str Principală, Nr. 100, Jud. Gorj	Nr. niveluri:1; S. construita la sol:65 mp; S. construita desfasurata:65 mp; ANEXA

B. Partea II. Proprietari şi acte

Inscrieri privitoare la dreptul de proprietate şi alte drepturi reale		Referinţe
0 / 11/11/2025		
Act Normativ nr. 7, din 13/03/1996 emis de PARLAMENTUL ROMANIEI;		
B1	Intabulare, drept de PROPRIETATE, dobandit prin Lege, cota actuala 1/1	A1
	1) **NEIDENTIFICAT NEIDENTIFICAT**	
/		
Act Administrativ nr. 11908, din 03/11/2025 emis de PRIMARIA RUNCU;		
B2	Se noteaza posesia faptica in favoarea lui DUGAIA FLOAREA	A1
	1) **DUGAIA FLOAREA**	
Act Normativ nr. 7, din 13/03/1996 emis de PARLAMENTUL ROMANIEI;		
B3	Intabulare, drept de PROPRIETATE, dobandit prin Lege, cota actuala 1/1	A1.1, A1.2, A1.3
	1) **DUGAIA FLOAREA**	

C. Partea III. SARCINI .

Inscrieri privind dezmembramintele dreptului de proprietate, drepturi reale de garanţie şi sarcini	Referinţe
NU SUNT	

Document care conține date cu caracter personal, protejat de prevederile Regulamentului (UE) nr. 679/2016 și Legii 190/2018

Anexa Nr. 1 La Partea I

Teren

Nr cadastral	Suprafaţa (mp)*	Observaţii / Referinţe
	2.523	

* Suprafaţa este determinată in planul de proiecţie Stereo 70.

DETALII LINIARE IMOBIL

Date referitoare la teren

Crt	Categorie folosință	Intra vilan	Suprafaţa (mp)	Tarla	Parcelă	Nr. topo	Observaţii / Referinţe
1	curti constructii	DA	695	98, 338	839, 26879,..., 26882	-	
2	arabil	DA	1.378	98, 338	839, 26879,..., 26882	-	
3	arabil	NU	450	98, 338	839, 26879,..., 26882	-	

Date referitoare la construcţii

Crt	Număr	Destinaţie construcţie	Supraf. (mp)	Situaţie juridică	Observaţii / Referinţe
A1.1		constructii de locuinte	84	Cu acte	Nr. niveluri:1; S. construita la sol:84 mp; S. construita desfasurata:84 mp; LOCUINTA
A1.2		constructii anexa	34	Cu acte	Nr. niveluri:1; S. construita la sol:34 mp; S. construita desfasurata:34 mp; ANEXA
A1.3		constructii anexa	65	Cu acte	Nr. niveluri:1; S. construita la sol:65 mp; S. construita desfasurata:65 mp; ANEXA

Document care conține date cu caracter personal, protejat de prevederile Regulamentului (UE) nr. 679/2016 și Legii 190/2018

Lungime Segmente
1) Valorile lungimilor segmentelor sunt obţinute din proiecţie în plan.

Punct început	X / Y	Punct sfârşit	X / Y	Lungime segment (** (m)
1	349.107,25 403.426,272	2	349.107,66 403.418,936	7.347
3	349.108,059 403.410,562	4	349.108,573 403.402,837	7.742
5	349.108,859 403.397,206	6	349.118,42 403.397,544	9.567
7	349.118,485 403.396,124	8	349.120,253 403.396,055	1.769
9	349.120,716 403.389,587	10	349.120,171 403.389,574	0.545
11	349.121,248 403.382,115	12	349.122,864 403.372,059	10.185
13	349.124,037 403.365,222	14	349.125,125 403.358,505	6.805
15	349.126,014 403.351,484	16	349.131,336 403.351,238	5.328
17	349.134,08 403.351,037	18	349.134,17 403.350,735	0.315
19	349.143,818 403.351,789	20	349.143,724 403.352,097	0.322
21	349.147,761 403.352,76	22	349.147,488 403.360,234	7.479
23	349.147,282 403.365,402	24	349.147,175 403.368,262	2.862
25	349.146,795 403.381,243	26	349.146,753 403.387,836	6.593
27	349.146,885 403.394,012	28	349.146,77 403.398,98	4.969
29	349.146,573 403.407,465	30	349.146,382 403.413,1	5.638
31	349.146,272 403.418,5	32	349.146,053 403.424,234	5.738
33	349.145,796 403.431,749	34	349.130,462 403.433,364	15.419
35	349.125,671 403.433,871	36	349.117,601 403.434,729	8.115
37	349.106,984 403.435,71	1	349.107,25 403.426,272	9.442

Punct început	X / Y	Punct sfârşit	X / Y	Lungime segment (** (m)
2	349.107,66 403.418,936	3	349.108,059 403.410,562	8.384
4	349.108,573 403.402,837	5	349.108,859 403.397,206	5.638
6	349.118,42 403.397,544	7	349.118,485 403.396,124	1.421
8	349.120,253 403.396,055	9	349.120,716 403.389,587	6.485
10	349.120,171 403.389,574	11	349.121,248 403.382,115	7.536
12	349.122,864 403.372,059	13	349.124,037 403.365,222	6.937
14	349.125,125 403.358,505	15	349.126,014 403.351,484	7.077
16	349.131,336 403.351,238	17	349.134,08 403.351,037	2.751
18	349.134,17 403.350,735	19	349.143,818 403.351,789	9.705
20	349.143,724 403.352,097	21	349.147,761 403.352,76	4.091
22	349.147,488 403.360,234	23	349.147,282 403.365,402	5.172
24	349.147,175 403.368,262	25	349.146,795 403.381,243	12.987
26	349.146,753 403.387,836	27	349.146,885 403.394,012	6.177
28	349.146,77 403.398,98	29	349.146,573 403.407,465	8.487
30	349.146,382 403.413,1	31	349.146,272 403.418,5	5.401
32	349.146,053 403.424,234	33	349.145,796 403.431,749	7.519
34	349.130,462 403.433,364	35	349.125,671 403.433,871	4.818
36	349.117,601 403.434,729	37	349.106,984 403.435,71	10.662

** Lungimile segmentelor sunt determinate în planul de proiecţie Stereo 70 şi sunt rotunjite la 1 milimetru.
*** Distanţa dintre puncte este formată din segmente cumulate ce sunt mai mici decât valoarea 1 milimetru.

Document care conține date cu caracter personal, protejat de prevederile Regulamentului (UE) nr. 679/2016 și Legii 190/2018

DATE DESPRE IMOBILUL NR. 4309

Oficiul de Cadastru şi Publicitate Imobiliară GORJ
Biroul de Cadastru şi Publicitate Imobiliară Targu Jiu

A. Partea I. Descrierea imobilului

TEREN Intravilan

Adresa: Loc. Valea Mare, Jud. Gorj

Nr. Crt	Nr cadastral Nr. topografic	Suprafaţa* (mp)	Observaţii / Referinţe
A1	37049	Din acte: 1.837 Masurata: 1.921	Sector cadastral:99 Teren imprejmuit;

Construcţii

Crt	Nr cadastral Nr. topografic	Adresa	Observaţii / Referinţe
A1.1	37049-C1	Loc. Valea Mare, Jud. Gorj	Nr. niveluri:1; S. construita la sol:239 mp; S. construita desfasurata:239 mp; Suprafata construita desfasurata = 239 mp Camin Cultural

B. Partea II. Proprietari şi acte

Inscrieri privitoare la dreptul de proprietate şi alte drepturi reale		Referinţe
52678 / 10/10/2013		
Act Administrativ nr. 41, din 09/10/2013 emis de PRIMARIA RUNCU (act adminsitrtaiv nr. 5900/10.10.2012, emis de PRIMARIA RUNCU; Hotărâre nr. 40/09.10.2013, emisă de Consiliul Local Runcu);		
B1	Inscrierea provizorie, drept de PROPRIETATEprivată, dobandit prin Lege, cota actuala 1/1, cota initiala 1/1	A1, A1.1
	1) **COMUNA RUNCU**, CIF:4448229, bun propriu	

C. Partea III. SARCINI .

Inscrieri privind dezmembramintele dreptului de proprietate, drepturi reale de garanţie şi sarcini	Referinţe
NU SUNT	

Document care conține date cu caracter personal, protejat de prevederile Regulamentului (UE) nr. 679/2016 și Legii 190/2018

Anexa Nr. 1 La Partea I

Teren

Nr cadastral	Suprafaţa (mp)*	Observaţii / Referinţe
37049	Din acte: 1.837 Masurata: 1.921	

* Suprafaţa este determinată in planul de proiecţie Stereo 70.

DETALII LINIARE IMOBIL

Date referitoare la teren

Crt	Categorie folosinţă	Intra vilan	Suprafaţa (mp)	Tarla	Parcelă	Nr. topo	Observaţii / Referinţe
1	curti constructii	DA	1.921	98	840	-	

Date referitoare la construcţii

Crt	Număr	Destinaţie construcţie	Supraf. (mp)	Situaţie juridică	Observaţii / Referinţe
A1.1	37049-C1	constructii administrative si social culturale	239	Cu acte	Nr. niveluri:1; S. construita la sol:239 mp; S. construita desfasurata:239 mp; Suprafata construita desfasurata = 239 mp Camin Cultural

Lungime Segmente

1) Valorile lungimilor segmentelor sunt obţinute din proiecţie în plan.

Punct început	X / Y	Punct sfârşit	X / Y	Lungime segment (** (m)
1	349.112,207 403.362,56	2	349.115,426 403.356,582	6.79
3	349.117,706 403.352,059	4	349.122,998 403.351,863	5.296

Punct început	X / Y	Punct sfârşit	X / Y	Lungime segment (** (m)
2	349.115,426 403.356,582	3	349.117,706 403.352,059	5.065
4	349.122,998 403.351,863	5	349.124,161 403.351,792	1.165

Document care conține date cu caracter personal, protejat de prevederile Regulamentului (UE) nr. 679/2016 și Legii 190/2018

Punct început	X / Y	Punct sfârşit	X / Y	Lungime segment (** (m)
5	349.124,161 403.351,792	6	349.126,014 403.351,484	1.878
7	349.125,125 403.358,505	8	349.124,037 403.365,222	6.805
9	349.122,864 403.372,059	10	349.121,248 403.382,115	10.185
11	349.120,171 403.389,574	12	349.120,716 403.389,587	0.545
13	349.120,253 403.396,055	14	349.118,485 403.396,124	1.769
15	349.118,42 403.397,544	16	349.108,859 403.397,206	9.567
17	349.108,573 403.402,837	18	349.108,059 403.410,562	7.742
19	349.107,66 403.418,936	20	349.107,25 403.426,272	7.347
21	349.106,984 403.435,71	22	349.099,836 403.436,636	7.208
23	349.090,969 403.437,805	24	349.084,934 403.438,513	6.076
25	349.084,984 403.433,503	26	349.084,762 403.428,248	5.26
27	349.084,374 403.418,054	28	349.083,451 403.397,526	20.549
29	349.082,863 403.384,92	30	349.084,479 403.384,533	1.662
31	349.093,034 403.382,572	32	349.097,595 403.380,834	4.881
33	349.102,4 403.379,04	34	349.104,204 403.376,86	2.83
35	349.105,639 403.374,843	36	349.108,537 403.369,367	6.196
37	349.111,736 403.363,435	1	349.112,207 403.362,56	0.994

Punct început	X / Y	Punct sfârşit	X / Y	Lungime segment (** (m)
6	349.126,014 403.351,484	7	349.125,125 403.358,505	7.077
8	349.124,037 403.365,222	9	349.122,864 403.372,059	6.937
10	349.121,248 403.382,115	11	349.120,171 403.389,574	7.536
12	349.120,716 403.389,587	13	349.120,253 403.396,055	6.485
14	349.118,485 403.396,124	15	349.118,42 403.397,544	1.421
16	349.108,859 403.397,206	17	349.108,573 403.402,837	5.638
18	349.108,059 403.410,562	19	349.107,66 403.418,936	8.384
20	349.107,25 403.426,272	21	349.106,984 403.435,71	9.442
22	349.099,836 403.436,636	23	349.090,969 403.437,805	8.944
24	349.084,934 403.438,513	25	349.084,984 403.433,503	5.01
26	349.084,762 403.428,248	27	349.084,374 403.418,054	10.201
28	349.083,451 403.397,526	29	349.082,863 403.384,92	12.62
30	349.084,479 403.384,533	31	349.093,034 403.382,572	8.777
32	349.097,595 403.380,834	33	349.102,4 403.379,04	5.129
34	349.104,204 403.376,86	35	349.105,639 403.374,843	2.475
36	349.108,537 403.369,367	37	349.111,736 403.363,435	6.74

** Lungimile segmentelor sunt determinate în planul de proiecţie Stereo 70 şi sunt rotunjite la 1 milimetru.
*** Distanţa dintre puncte este formată din segmente cumulate ce sunt mai mici decât valoarea 1 milimetru.

Document care conține date cu caracter personal, protejat de prevederile Regulamentului (UE) nr. 679/2016 și Legii 190/2018

DATE DESPRE IMOBILUL NR. 4310

Oficiul de Cadastru şi Publicitate Imobiliară GORJ
Biroul de Cadastru şi Publicitate Imobiliară Targu Jiu

A. Partea I. Descrierea imobilului

TEREN Necunoscut

Adresa: Loc. Valea Mare, Jud. Gorj

Nr. Crt	Nr cadastral Nr. topografic	Suprafaţa* (mp)	Observaţii / Referinţe
A1		669	Sector cadastral:99 Teren neimprejmuit;

B. Partea II. Proprietari şi acte

Inscrieri privitoare la dreptul de proprietate şi alte drepturi reale		Referinţe
0 / 11/11/2025		
Act Normativ nr. 7, din 13/03/1996 emis de PARLAMENTUL ROMANIEI;		
B1	Intabulare, drept de PROPRIETATE, dobandit prin Lege, cota actuala 1/1	A1
	1) **NEIDENTIFICAT NEIDENTIFICAT**	
/		
Act Administrativ nr. 11908, din 03/11/2025 emis de PRIMARIA RUNCU;		
B2	Se noteaza posesia faptica in favoarea lui TURTOI SAMUEL	A1
	1) **TURTOI SAMUEL**	

C. Partea III. SARCINI .

Inscrieri privind dezmembramintele dreptului de proprietate, drepturi reale de garanţie şi sarcini	Referinţe
NU SUNT	

Document care conține date cu caracter personal, protejat de prevederile Regulamentului (UE) nr. 679/2016 și Legii 190/2018

Anexa Nr. 1 La Partea I

Teren

Nr cadastral	Suprafaţa (mp)*	Observaţii / Referinţe
	669	

* Suprafaţa este determinată in planul de proiecţie Stereo 70.

DETALII LINIARE IMOBIL

Date referitoare la teren

Crt	Categorie folosință	Intra vilan	Suprafaţa (mp)	Tarla	Parcelă	Nr. topo	Observaţii / Referinţe
1	arabil	DA	372	98, 335	840/2, 26579/1	-	
2	arabil	NU	297	98, 335	840/2, 26579/1	-	

Lungime Segmente
1) Valorile lungimilor segmentelor sunt obţinute din proiecţie în plan.

Punct început	X / Y	Punct sfârşit	X / Y	Lungime segment (** (m)
1	349.084,374 403.418,054	2	349.084,762 403.428,248	10.201
2	349.084,762 403.428,248	3	349.084,984 403.433,503	5.26
3	349.084,984 403.433,503	4	349.084,934 403.438,513	5.01
4	349.084,934 403.438,513	5	349.081,19 403.439,244	3.815

Document care conține date cu caracter personal, protejat de prevederile Regulamentului (UE) nr. 679/2016 și Legii 190/2018

Punct început	X / Y	Punct sfârşit	X / Y	Lungime segment (** (m)
5	349.081,19 403.439,244	6	349.077,779 403.439,681	3.439
6	349.077,779 403.439,681	7	349.074,89 403.439,69	2.889
7	349.074,89 403.439,69	8	349.071,452 403.413,852	26.066
8	349.071,452 403.413,852	9	349.070,047 403.404,225	9.729
9	349.070,047 403.404,225	10	349.068,974 403.395,934	8.36
10	349.068,974 403.395,934	11	349.068,365 403.391,8	4.179
11	349.068,365 403.391,8	12	349.068,015 403.389,42	2.406
12	349.068,015 403.389,42	13	349.069,685 403.388,93	1.74
13	349.069,685 403.388,93	14	349.073,378 403.387,602	3.925
14	349.073,378 403.387,602	15	349.077,017 403.386,506	3.8
15	349.077,017 403.386,506	16	349.080,828 403.385,408	3.966
16	349.080,828 403.385,408	17	349.082,863 403.384,92	2.093
17	349.082,863 403.384,92	18	349.083,451 403.397,525	12.619
18	349.083,451 403.397,525	1	349.084,374 403.418,054	20.55

** Lungimile segmentelor sunt determinate în planul de proiecţie Stereo 70 şi sunt rotunjite la 1 milimetru.
*** Distanţa dintre puncte este formată din segmente cumulate ce sunt mai mici decât valoarea 1 milimetru.

Document care conține date cu caracter personal, protejat de prevederile Regulamentului (UE) nr. 679/2016 și Legii 190/2018

DATE DESPRE IMOBILUL NR. 4311

Oficiul de Cadastru şi Publicitate Imobiliară GORJ
Biroul de Cadastru şi Publicitate Imobiliară Targu Jiu

A. Partea I. Descrierea imobilului

TEREN Necunoscut

Adresa: Loc. Valea Mare, Str Principală, Nr. 112, Jud. Gorj

Nr. Crt	Nr cadastral Nr. topografic	Suprafaţa* (mp)	Observaţii / Referinţe
A1		1.403	Sector cadastral:99 Teren imprejmuit;

Construcţii

Crt	Nr cadastral Nr. topografic	Adresa	Observaţii / Referinţe
A1.1		Loc. Valea Mare, Str Principală, Nr. 112, Jud. Gorj	Nr. niveluri:1; S. construita la sol:81 mp; S. construita desfasurata:81 mp; LOCUINTA
A1.2		Loc. Valea Mare, Str Principală, Nr. 112, Jud. Gorj	Nr. niveluri:1; S. construita la sol:62 mp; S. construita desfasurata:62 mp; ANEXA

B. Partea II. Proprietari şi acte

Inscrieri privitoare la dreptul de proprietate şi alte drepturi reale		Referinţe
0 / 11/11/2025		
Act Normativ nr. 7, din 13/03/1996 emis de PARLAMENTUL ROMANIEI;		
B1	Intabulare, drept de PROPRIETATE, dobandit prin Lege, cota actuala 1/1	A1
	1) **NEIDENTIFICAT NEIDENTIFICAT**	
/		
Act Administrativ nr. 11908, din 03/11/2025 emis de PRIMARIA RUNCU;		
B2	Se noteaza posesia faptica in favoarea lui TURTOI SAMUEL	A1
	1) **TURTOI SAMUEL**	
Act Normativ nr. 7, din 13/03/1996 emis de PARLAMENTUL ROMANIEI;		
B3	Intabulare, drept de PROPRIETATE, dobandit prin Lege, cota actuala 1/1	A1.1, A1.2
	1) **TURTOI SAMUEL**	

C. Partea III. SARCINI .

Inscrieri privind dezmembramintele dreptului de proprietate, drepturi reale de garanţie şi sarcini	Referinţe
NU SUNT	

Document care conține date cu caracter personal, protejat de prevederile Regulamentului (UE) nr. 679/2016 și Legii 190/2018

Anexa Nr. 1 La Partea I

Teren

Nr cadastral	Suprafaţa (mp)*	Observaţii / Referinţe
	1.403	

* Suprafaţa este determinată in planul de proiecţie Stereo 70.

DETALII LINIARE IMOBIL

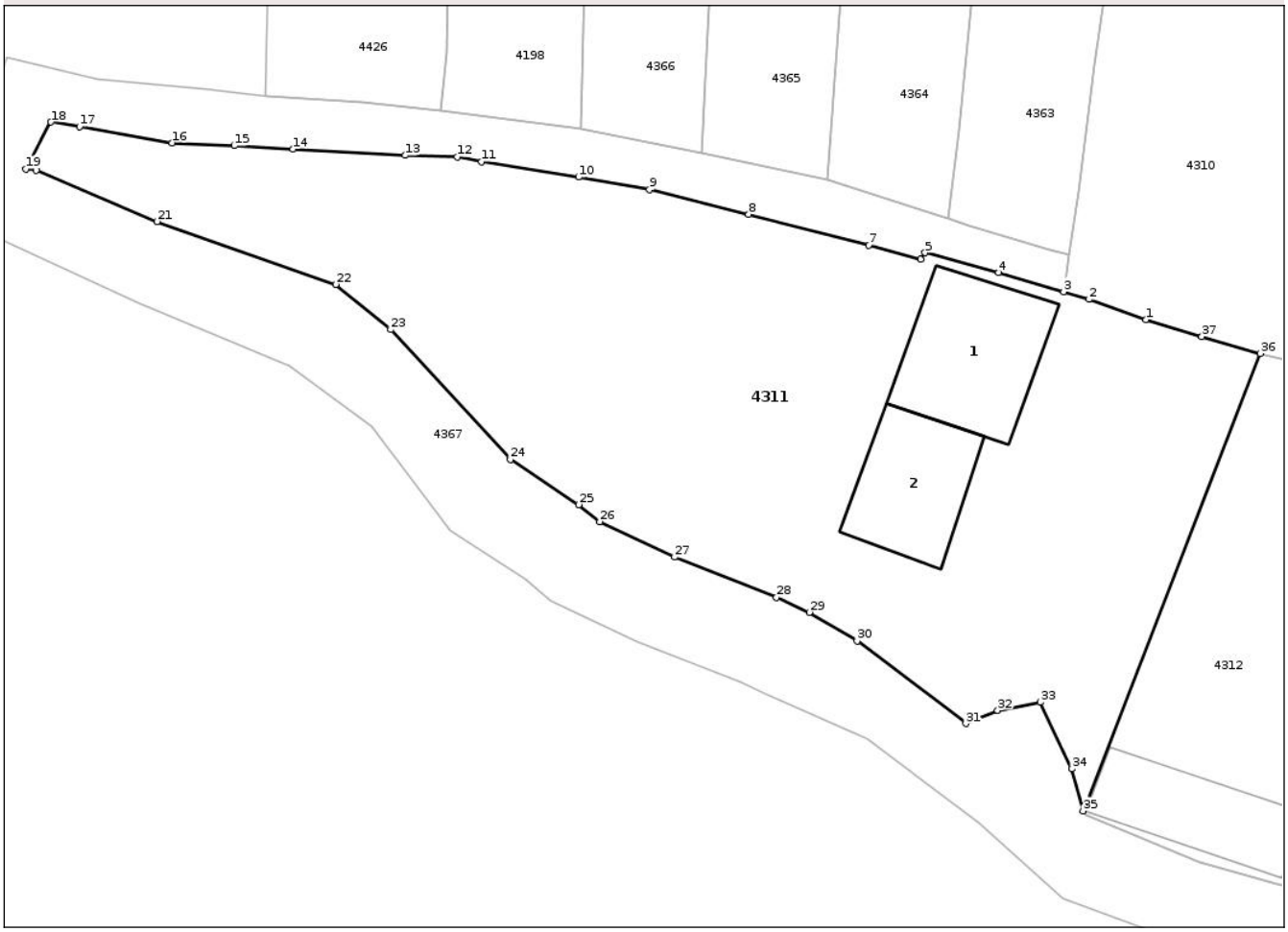

Date referitoare la teren

Crt	Categorie folosință	Intra vilan	Suprafaţa (mp)	Tarla	Parcelă	Nr. topo	Observaţii / Referinţe
1	curti constructii	DA	367	98	842, 843	-	
2	arabil	DA	378	98	842, 843	-	
3	arabil	DA	337	98	842, 843	-	
4	arabil	NU	88	98	842, 843	-	
5	livada	NU	233	98	842, 843	-	

Date referitoare la construcţii

Crt	Număr	Destinaţie construcţie	Supraf. (mp)	Situaţie juridică	Observaţii / Referinţe
A1.1		constructii de locuinte	81	Cu acte	Nr. niveluri:1; S. construita la sol:81 mp; S. construita desfasurata:81 mp; LOCUINTA
A1.2		constructii anexa	62	Cu acte	Nr. niveluri:1; S. construita la sol:62 mp; S. construita desfasurata:62 mp; ANEXA

Document care conține date cu caracter personal, protejat de prevederile Regulamentului (UE) nr. 679/2016 și Legii 190/2018

Lungime Segmente
1) Valorile lungimilor segmentelor sunt obţinute din proiecţie în plan.

Punct început	X / Y	Punct sfârşit	X / Y	Lungime segment (** (m)
1	349.073,378 403.387,602	2	349.069,685 403.388,93	3.925
3	349.068,015 403.389,42	4	349.063,781 403.390,662	4.412
5	349.058,985 403.391,964	6	349.058,712 403.391,532	0.511
7	349.055,325 403.392,443	8	349.047,492 403.394,46	8.089
9	349.041,025 403.396,087	10	349.036,405 403.396,879	4.687
11	349.030,087 403.397,887	12	349.028,499 403.398,19	1.617
13	349.025,11 403.398,296	14	349.017,815 403.398,708	7.307
15	349.013,98 403.398,928	16	349.009,93 403.399,12	4.055
17	349.003,889 403.400,167	18	349.002,032 403.400,47	1.882
19	349.000,401 403.397,413	20	349.001,085 403.397,321	0.69
21	349.008,946 403.393,998	22	349.020,591 403.389,907	12.343
23	349.024,175 403.386,954	24	349.031,959 403.378,501	11.491
25	349.036,434 403.375,56	26	349.037,8 403.374,462	1.753
27	349.042,665 403.372,157	28	349.049,312 403.369,535	7.145
29	349.051,445 403.368,563	30	349.054,554 403.366,693	3.628
31	349.061,649 403.361,322	32	349.063,718 403.362,177	2.239
33	349.066,493 403.362,712	34	349.068,56 403.358,365	4.813
35	349.069,288 403.355,638	36	349.080,828 403.385,408	31.928
37	349.077,017 403.386,506	1	349.073,378 403.387,602	3.8

Punct început	X / Y	Punct sfârşit	X / Y	Lungime segment (** (m)
2	349.069,685 403.388,93	3	349.068,015 403.389,42	1.74
4	349.063,781 403.390,662	5	349.058,985 403.391,964	4.97
6	349.058,712 403.391,532	7	349.055,325 403.392,443	3.507
8	349.047,492 403.394,46	9	349.041,025 403.396,087	6.669
10	349.036,405 403.396,879	11	349.030,087 403.397,887	6.398
12	349.028,499 403.398,19	13	349.025,11 403.398,296	3.391
14	349.017,815 403.398,708	15	349.013,98 403.398,928	3.841
16	349.009,93 403.399,12	17	349.003,889 403.400,167	6.131
18	349.002,032 403.400,47	19	349.000,401 403.397,413	3.465
20	349.001,085 403.397,321	21	349.008,946 403.393,998	8.534
22	349.020,591 403.389,907	23	349.024,175 403.386,954	4.644
24	349.031,959 403.378,501	25	349.036,434 403.375,56	5.355
26	349.037,8 403.374,462	27	349.042,665 403.372,157	5.383
28	349.049,312 403.369,535	29	349.051,445 403.368,563	2.344
30	349.054,554 403.366,693	31	349.061,649 403.361,322	8.899
32	349.063,718 403.362,177	33	349.066,493 403.362,712	2.826
34	349.068,56 403.358,365	35	349.069,288 403.355,638	2.823
36	349.080,828 403.385,408	37	349.077,017 403.386,506	3.966

** Lungimile segmentelor sunt determinate în planul de proiecţie Stereo 70 şi sunt rotunjite la 1 milimetru.
*** Distanţa dintre puncte este formată din segmente cumulate ce sunt mai mici decât valoarea 1 milimetru.

Document care conține date cu caracter personal, protejat de prevederile Regulamentului (UE) nr. 679/2016 și Legii 190/2018

DATE DESPRE IMOBILUL NR. 4312

Oficiul de Cadastru şi Publicitate Imobiliară GORJ
Biroul de Cadastru şi Publicitate Imobiliară Targu Jiu

A. Partea I. Descrierea imobilului

TEREN Intravilan

Adresa: Loc. Valea Mare, Str Principală, Nr. 116, Jud. Gorj

Nr. Crt	Nr cadastral Nr. topografic	Suprafaţa* (mp)	Observaţii / Referinţe
A1		1.091	Sector cadastral:99 Teren neimprejmuit;

Construcţii

Crt	Nr cadastral Nr. topografic	Adresa	Observaţii / Referinţe
A1.1		Loc. Valea Mare, Str Principală, Nr. 116, Jud. Gorj	Nr. niveluri:1; S. construita la sol:90 mp; S. construita desfasurata:90 mp; LOCUINTA
A1.2		Loc. Valea Mare, Str Principală, Nr. 116, Jud. Gorj	Nr. niveluri:1; S. construita la sol:51 mp; S. construita desfasurata:51 mp; ANEXA
A1.3		Loc. Valea Mare, Str Principală, Nr. 116, Jud. Gorj	Nr. niveluri:1; S. construita la sol:60 mp; S. construita desfasurata:60 mp; ANEXA

B. Partea II. Proprietari şi acte

Inscrieri privitoare la dreptul de proprietate şi alte drepturi reale		Referinţe
0 / 11/11/2025		
Act Normativ nr. 7, din 13/03/1996 emis de PARLAMENTUL ROMANIEI;		
B1	Intabulare, drept de PROPRIETATE, dobandit prin Lege, cota actuala 1/1	A1
	1) **NEIDENTIFICAT NEIDENTIFICAT**	
/		
Act Administrativ nr. 11908, din 03/11/2025 emis de PRIMARIA RUNCU;		
B2	Se noteaza posesia faptica in favoarea lui BARB IONEL	A1
	1) **BARB IONEL**	
Act Normativ nr. 7, din 13/03/1996 emis de PARLAMENTUL ROMANIEI;		
B3	Intabulare, drept de PROPRIETATE, dobandit prin Lege, cota actuala 1/1	A1.1, A1.2, A1.3
	1) **BARB IONEL**	

C. Partea III. SARCINI .

Inscrieri privind dezmembramintele dreptului de proprietate, drepturi reale de garanţie şi sarcini	Referinţe
NU SUNT	

Document care conține date cu caracter personal, protejat de prevederile Regulamentului (UE) nr. 679/2016 și Legii 190/2018

Anexa Nr. 1 La Partea I

Teren

Nr cadastral	Suprafaţa (mp)*	Observaţii / Referinţe
	1.091	

* Suprafaţa este determinată in planul de proiecţie Stereo 70.

DETALII LINIARE IMOBIL

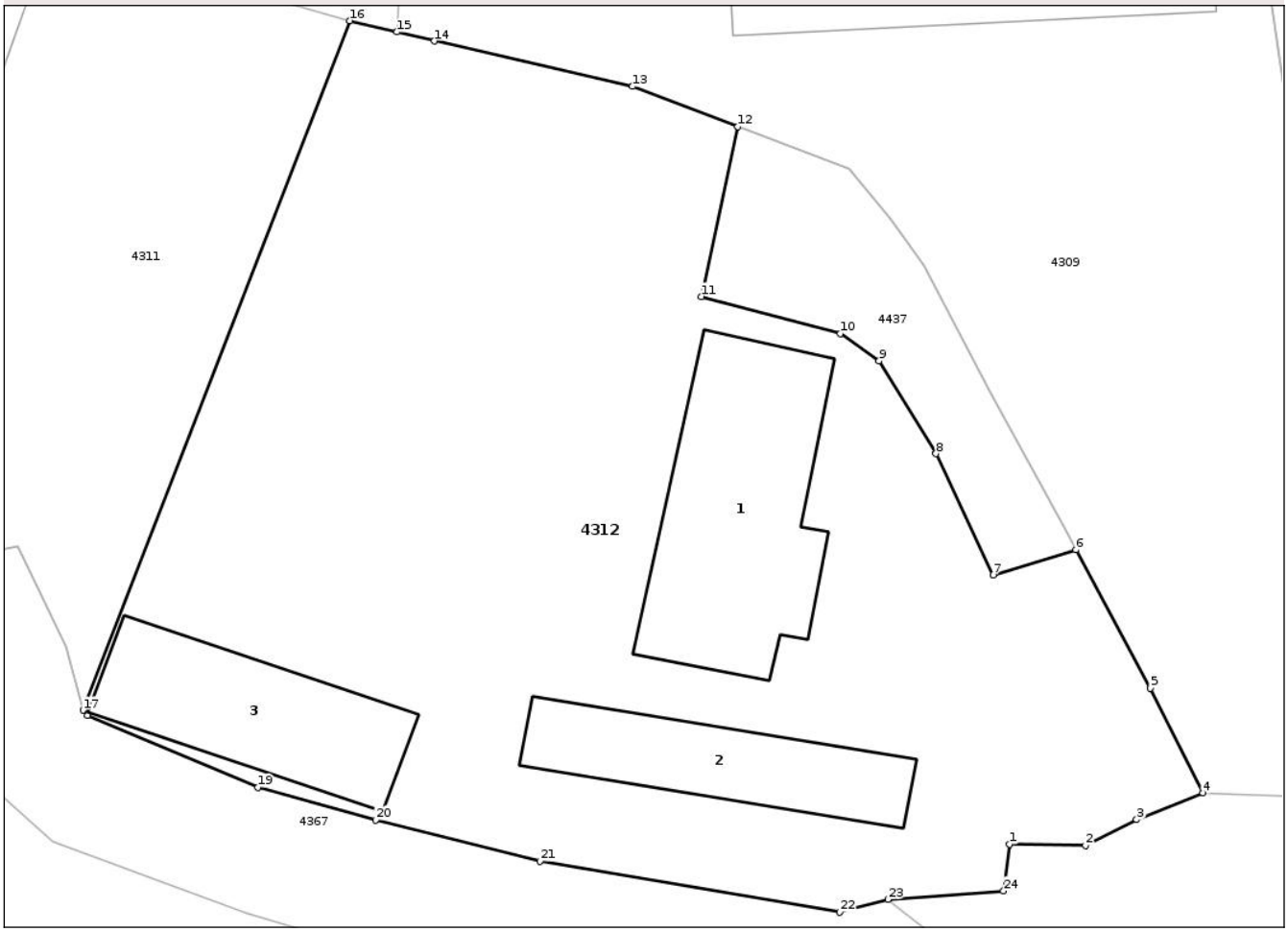

Date referitoare la teren

Crt	Categorie folosință	Intra vilan	Suprafaţa (mp)	Tarla	Parcelă	Nr. topo	Observaţii / Referinţe
1	curti constructii	DA	614	98	841	-	
2	arabil	DA	477	98	841	-	

Date referitoare la construcţii

Crt	Număr	Destinaţie construcţie	Supraf. (mp)	Situaţie juridică	Observaţii / Referinţe
A1.1		constructii de locuinte	90	Cu acte	Nr. niveluri:1; S. construita la sol:90 mp; S. construita desfasurata:90 mp; LOCUINTA
A1.2		constructii anexa	51	Cu acte	Nr. niveluri:1; S. construita la sol:51 mp; S. construita desfasurata:51 mp; ANEXA
A1.3		constructii anexa	60	Cu acte	Nr. niveluri:1; S. construita la sol:60 mp; S. construita desfasurata:60 mp; ANEXA

Lungime Segmente

1) Valorile lungimilor segmentelor sunt obţinute din proiecţie în plan.

Punct început	X / Y	Punct sfârşit	X / Y	Lungime segment (** (m)
1	349.109,339 403.349,86	2	349.112,614 403.349,803	3.275

Punct început	X / Y	Punct sfârşit	X / Y	Lungime segment (** (m)
2	349.112,614 403.349,803	3	349.114,833 403.350,913	2.481

Document care conține date cu caracter personal, protejat de prevederile Regulamentului (UE) nr. 679/2016 și Legii 190/2018

Punct început	X / Y	Punct sfârşit	X / Y	Lungime segment (** (m)
3	349.114,833 403.350,913	4	349.117,706 403.352,059	3.093
5	349.115,426 403.356,582	6	349.112,207 403.362,56	6.79
7	349.108,633 403.361,48	8	349.106,162 403.366,711	5.785
9	349.103,702 403.370,721	10	349.102,018 403.371,897	2.054
11	349.096,028 403.373,501	12	349.097,595 403.380,834	7.499
13	349.093,034 403.382,572	14	349.084,479 403.384,533	8.777
15	349.082,863 403.384,92	16	349.080,828 403.385,408	2.093
17	349.069,288 403.355,638	18	349.069,48 403.355,401	0.305
19	349.076,843 403.352,299	20	349.081,941 403.350,895	5.288
21	349.089,04 403.349,119	22	349.102,004 403.346,916	13.15
23	349.104,085 403.347,472	24	349.109,078 403.347,833	5.006

Punct început	X / Y	Punct sfârşit	X / Y	Lungime segment (** (m)
4	349.117,706 403.352,059	5	349.115,426 403.356,582	5.065
6	349.112,207 403.362,56	7	349.108,633 403.361,48	3.734
8	349.106,162 403.366,711	9	349.103,702 403.370,721	4.704
10	349.102,018 403.371,897	11	349.096,028 403.373,501	6.201
12	349.097,595 403.380,834	13	349.093,034 403.382,572	4.881
14	349.084,479 403.384,533	15	349.082,863 403.384,92	1.662
16	349.080,828 403.385,408	17	349.069,288 403.355,638	31.928
18	349.069,48 403.355,401	19	349.076,843 403.352,299	7.99
20	349.081,941 403.350,895	21	349.089,04 403.349,119	7.318
22	349.102,004 403.346,916	23	349.104,085 403.347,472	2.154
24	349.109,078 403.347,833	1	349.109,339 403.349,86	2.044

**** Lungimile segmentelor sunt determinate în planul de proiecţie Stereo 70 şi sunt rotunjite la 1 milimetru.**
***** Distanţa dintre puncte este formată din segmente cumulate ce sunt mai mici decât valoarea 1 milimetru.**

Document care conține date cu caracter personal, protejat de prevederile Regulamentului (UE) nr. 679/2016 și Legii 190/2018

DATE DESPRE IMOBILUL NR. 4363

Oficiul de Cadastru şi Publicitate Imobiliară GORJ
Biroul de Cadastru şi Publicitate Imobiliară Targu Jiu

A. Partea I. Descrierea imobilului

TEREN Necunoscut

Adresa: Loc. Valea Mare, Jud. Gorj

Nr. Crt	Nr cadastral Nr. topografic	Suprafaţa* (mp)	Observaţii / Referinţe
A1		423	Sector cadastral:99 Teren neimprejmuit;

B. Partea II. Proprietari şi acte

Inscrieri privitoare la dreptul de proprietate şi alte drepturi reale		Referinţe
0 / 11/11/2025		
Act Normativ nr. 7, din 13/03/1996 emis de PARLAMENTUL ROMANIEI;		
B1	Intabulare, drept de PROPRIETATE, dobandit prin Lege, cota actuala 1/1	A1
	1) **NEIDENTIFICAT NEIDENTIFICAT**	
/		
Act Administrativ nr. 11908, din 03/11/2025 emis de PRIMARIA RUNCU;		
B2	Se noteaza posesia faptica in favoarea lui HOCAN IONELA	A1
	1) **HOCAN IONELA**	

C. Partea III. SARCINI .

Inscrieri privind dezmembramintele dreptului de proprietate, drepturi reale de garanţie şi sarcini	Referinţe
NU SUNT	

Document care conține date cu caracter personal, protejat de prevederile Regulamentului (UE) nr. 679/2016 și Legii 190/2018

Anexa Nr. 1 La Partea I

Teren

Nr cadastral	Suprafaţa (mp)*	Observaţii / Referinţe
	423	

* Suprafaţa este determinată in planul de proiecţie Stereo 70.

DETALII LINIARE IMOBIL

Date referitoare la teren

Crt	Categorie folosință	Intra vilan	Suprafaţa (mp)	Tarla	Parcelă	Nr. topo	Observaţii / Referinţe
1	arabil	DA	83	335	26579/2	-	
2	arabil	NU	340	335	26579/2	-	

Lungime Segmente
1) Valorile lungimilor segmentelor sunt obţinute din proiecţie în plan.

Punct început	X / Y	Punct sfârşit	X / Y	Lungime segment (** (m)
1	349.074,89 403.439,69	2	349.065,831 403.441,678	9.275
2	349.065,831 403.441,678	3	349.064,394 403.432,378	9.41
3	349.064,394 403.432,378	4	349.063,621 403.422,163	10.244
4	349.063,621 403.422,163	5	349.062,592 403.413,665	8.56

Document care conține date cu caracter personal, protejat de prevederile Regulamentului (UE) nr. 679/2016 și Legii 190/2018

Punct început	X / Y	Punct sfârşit	X / Y	Lungime segment (** (m)
5	349.062,592 403.413,665	6	349.061,181 403.399,915	13.822
6	349.061,181 403.399,915	7	349.060,525 403.394,175	5.777
7	349.060,525 403.394,175	8	349.061,855 403.393,69	1.416
8	349.061,855 403.393,69	9	349.067,119 403.392,127	5.491
9	349.067,119 403.392,127	10	349.068,365 403.391,8	1.288
10	349.068,365 403.391,8	11	349.068,974 403.395,934	4.179
11	349.068,974 403.395,934	12	349.070,047 403.404,225	8.36
12	349.070,047 403.404,225	13	349.071,452 403.413,852	9.729
13	349.071,452 403.413,852	1	349.074,89 403.439,69	26.066

** Lungimile segmentelor sunt determinate în planul de proiecţie Stereo 70 şi sunt rotunjite la 1 milimetru.
*** Distanţa dintre puncte este formată din segmente cumulate ce sunt mai mici decât valoarea 1 milimetru.

Document care conține date cu caracter personal, protejat de prevederile Regulamentului (UE) nr. 679/2016 și Legii 190/2018

DATE DESPRE IMOBILUL NR. 4364

Oficiul de Cadastru şi Publicitate Imobiliară GORJ
Biroul de Cadastru şi Publicitate Imobiliară Targu Jiu

A. Partea I. Descrierea imobilului

TEREN Necunoscut

Adresa: Loc. Valea Mare, Jud. Gorj

Nr. Crt	Nr cadastral Nr. topografic	Suprafaţa* (mp)	Observaţii / Referinţe
A1		410	Sector cadastral:99 Teren neimprejmuit;

B. Partea II. Proprietari şi acte

Inscrieri privitoare la dreptul de proprietate şi alte drepturi reale		Referinţe
0 / 11/11/2025		
Act Normativ nr. 7, din 13/03/1996 emis de PARLAMENTUL ROMANIEI;		
B1	Intabulare, drept de PROPRIETATE, dobandit prin Lege, cota actuala 1/1	A1
	1) **NEIDENTIFICAT NEIDENTIFICAT**	
/		
Act Administrativ nr. 11908, din 03/11/2025 emis de PRIMARIA RUNCU;		
B2	Se noteaza posesia faptica in favoarea lui JUGRAVU LIVIA	A1
	1) **JUGRAVU LIVIA**	

C. Partea III. SARCINI .

Inscrieri privind dezmembramintele dreptului de proprietate, drepturi reale de garanţie şi sarcini	Referinţe
NU SUNT	

Document care conține date cu caracter personal, protejat de prevederile Regulamentului (UE) nr. 679/2016 și Legii 190/2018

Anexa Nr. 1 La Partea I

Teren

Nr cadastral	Suprafaţa (mp)*	Observaţii / Referinţe
	410	

* Suprafaţa este determinată in planul de proiecţie Stereo 70.

DETALII LINIARE IMOBIL

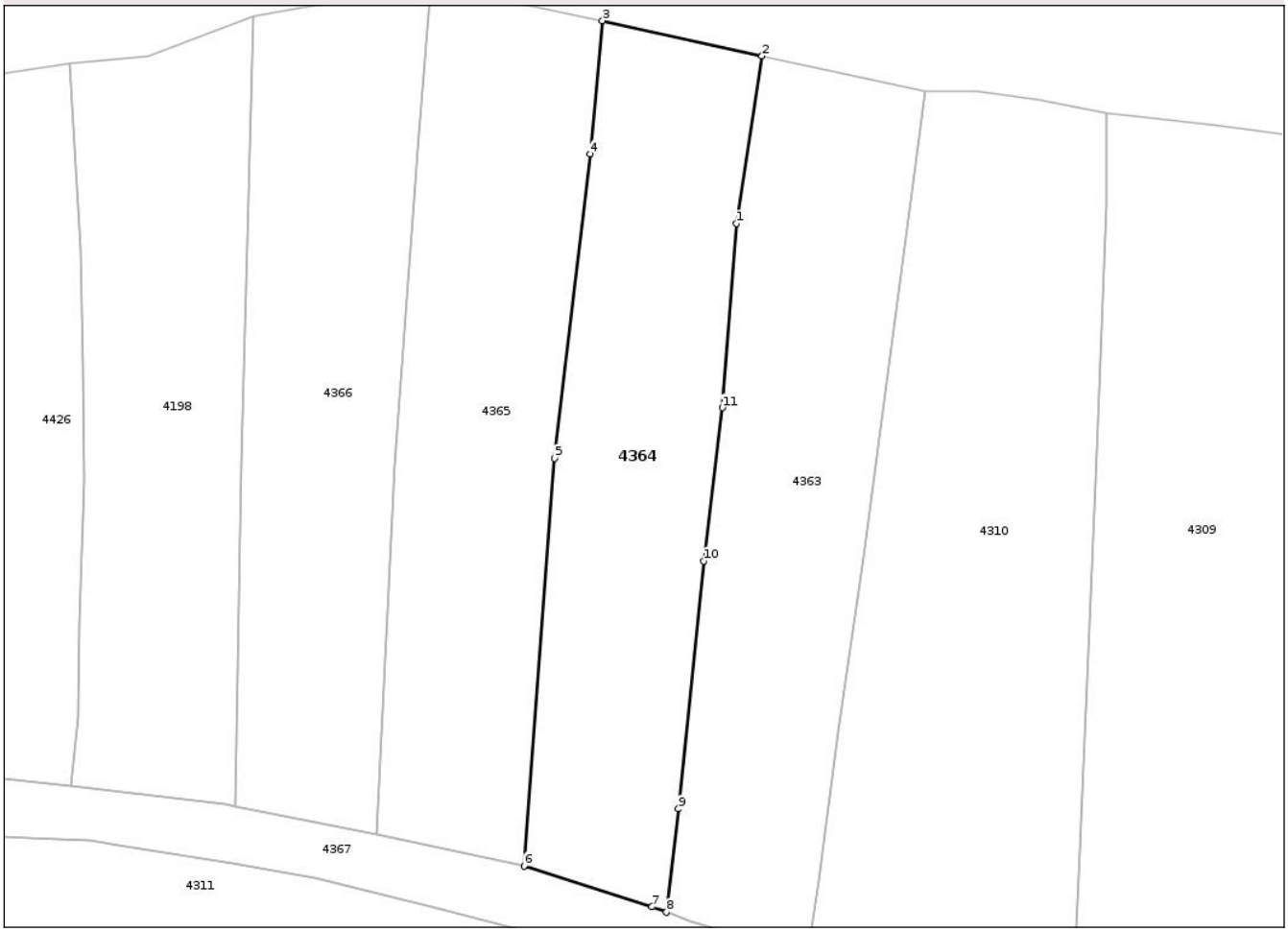

Date referitoare la teren

Crt	Categorie folosință	Intra vilan	Suprafaţa (mp)	Tarla	Parcelă	Nr. topo	Observaţii / Referinţe
1	arabil	DA	29	335	26579/3	-	
2	arabil	NU	381	335	26579/3	-	

Lungime Segmente
1) Valorile lungimilor segmentelor sunt obţinute din proiecţie în plan.

Punct început	X / Y	Punct sfârşit	X / Y	Lungime segment (** (m)
1	349.064,394 403.432,378	2	349.065,831 403.441,678	9.41
2	349.065,831 403.441,678	3	349.056,964 403.443,631	9.08
3	349.056,964 403.443,631	4	349.056,272 403.436,234	7.429
4	349.056,272 403.436,234	5	349.054,309 403.419,36	16.988

Document care conține date cu caracter personal, protejat de prevederile Regulamentului (UE) nr. 679/2016 și Legii 190/2018

Punct început	X / Y	Punct sfârşit	X / Y	Lungime segment (** (m)
5	349.054,309 403.419,36	6	349.052,611 403.396,738	22.686
6	349.052,611 403.396,738	7	349.059,713 403.394,471	7.455
7	349.059,713 403.394,471	8	349.060,525 403.394,175	0.864
8	349.060,525 403.394,175	9	349.061,181 403.399,915	5.777
9	349.061,181 403.399,915	10	349.062,592 403.413,665	13.822
10	349.062,592 403.413,665	11	349.063,621 403.422,163	8.56
11	349.063,621 403.422,163	1	349.064,394 403.432,378	10.244

** Lungimile segmentelor sunt determinate în planul de proiecţie Stereo 70 şi sunt rotunjite la 1 milimetru.
*** Distanţa dintre puncte este formată din segmente cumulate ce sunt mai mici decât valoarea 1 milimetru.

Document care conține date cu caracter personal, protejat de prevederile Regulamentului (UE) nr. 679/2016 și Legii 190/2018

DATE DESPRE IMOBILUL NR. 4365

Oficiul de Cadastru şi Publicitate Imobiliară GORJ
Biroul de Cadastru şi Publicitate Imobiliară Targu Jiu

A. Partea I. Descrierea imobilului

TEREN Extravilan

Adresa: Jud. Gorj

Nr. Crt	Nr cadastral Nr. topografic	Suprafaţa* (mp)	Observaţii / Referinţe
A1		423	Sector cadastral:99 Teren neimprejmuit;

B. Partea II. Proprietari şi acte

Inscrieri privitoare la dreptul de proprietate şi alte drepturi reale		Referinţe
0 / 11/11/2025		
Act Normativ nr. 7, din 13/03/1996 emis de PARLAMENTUL ROMANIEI;		
B1	Intabulare, drept de PROPRIETATE, dobandit prin Lege, cota actuala 1/1	A1
	1) **NEIDENTIFICAT NEIDENTIFICAT**	
/		
Act Administrativ nr. 11908, din 03/11/2025 emis de PRIMARIA RUNCU;		
B2	Se noteaza posesia faptica in favoarea lui ZAHARIA IULIAN	A1
	1) **ZAHARIA IULIAN**	

C. Partea III. SARCINI .

Inscrieri privind dezmembramintele dreptului de proprietate, drepturi reale de garanţie şi sarcini	Referinţe
NU SUNT	

Document care conține date cu caracter personal, protejat de prevederile Regulamentului (UE) nr. 679/2016 și Legii 190/2018

Anexa Nr. 1 La Partea I

Teren

Nr cadastral	Suprafaţa (mp)*	Observaţii / Referinţe
	423	

* Suprafaţa este determinată in planul de proiecţie Stereo 70.

DETALII LINIARE IMOBIL

Date referitoare la teren

Crt	Categorie folosință	Intra vilan	Suprafaţa (mp)	Tarla	Parcelă	Nr. topo	Observaţii / Referinţe
1	arabil	NU	423	335	26579/4	-	

Lungime Segmente
1) Valorile lungimilor segmentelor sunt obţinute din proiecţie în plan.

Punct început	X / Y	Punct sfârşit	X / Y	Lungime segment (** (m)
1	349.056,272 403.436,234	2	349.056,964 403.443,631	7.429
2	349.056,964 403.443,631	3	349.047,424 403.445,635	9.748
3	349.047,424 403.445,635	4	349.046,757 403.437,385	8.277
4	349.046,757 403.437,385	5	349.045,444 403.419,047	18.385
5	349.045,444 403.419,047	6	349.044,404 403.398,465	20.608

Document care conține date cu caracter personal, protejat de prevederile Regulamentului (UE) nr. 679/2016 și Legii 190/2018

Punct început	X / Y	Punct sfârşit	X / Y	Lungime segment (** (m)
6	349.044,404 403.398,465	7	349.052,611 403.396,738	8.387
7	349.052,611 403.396,738	8	349.054,309 403.419,36	22.686
8	349.054,309 403.419,36	1	349.056,272 403.436,234	16.988

** Lungimile segmentelor sunt determinate în planul de proiecţie Stereo 70 şi sunt rotunjite la 1 milimetru.
*** Distanţa dintre puncte este formată din segmente cumulate ce sunt mai mici decât valoarea 1 milimetru.

Document care conține date cu caracter personal, protejat de prevederile Regulamentului (UE) nr. 679/2016 și Legii 190/2018

DATE DESPRE IMOBILUL NR. 4366

Oficiul de Cadastru şi Publicitate Imobiliară GORJ
Biroul de Cadastru şi Publicitate Imobiliară Targu Jiu

A. Partea I. Descrierea imobilului

TEREN Extravilan

Adresa: Jud. Gorj

Nr. Crt	Nr cadastral Nr. topografic	Suprafaţa* (mp)	Observaţii / Referinţe
A1	37119	396	Sector cadastral:99 Teren neimprejmuit;

B. Partea II. Proprietari şi acte

Inscrieri privitoare la dreptul de proprietate şi alte drepturi reale		Referinţe
5806 / 01/02/2018		
Act Notarial nr. 447, din 31/01/2018 emis de Popescu Bejat Nicolae;		
B2	Intabulare, drept de PROPRIETATEcu titlu de drept cumpărare, dobandit prin Conventie, cota actuala 1/1, cota initiala 1/1	A1
	1) **DUGAIA PETRE**, bun propriu	

C. Partea III. SARCINI .

Inscrieri privind dezmembramintele dreptului de proprietate, drepturi reale de garanţie şi sarcini	Referinţe
NU SUNT	

Anexa Nr. 1 La Partea I

Teren

Nr cadastral	Suprafaţa (mp)*	Observaţii / Referinţe
37119	396	

* Suprafaţa este determinată in planul de proiecţie Stereo 70.

DETALII LINIARE IMOBIL

Date referitoare la teren

Crt	Categorie folosință	Intra vilan	Suprafaţa (mp)	Tarla	Parcelă	Nr. topo	Observaţii / Referinţe
1	arabil	NU	396	338	26580	-	

Lungime Segmente
1) Valorile lungimilor segmentelor sunt obţinute din proiecţie în plan.

Punct început	X / Y	Punct sfârşit	X / Y	Lungime segment (** (m)
1	349.046,757 403.437,385	2	349.047,424 403.445,635	8.277
2	349.047,424 403.445,635	3	349.037,577 403.443,878	10.003
3	349.037,577 403.443,878	4	349.036,929 403.418,964	24.922
4	349.036,929 403.418,964	5	349.036,584 403.400,033	18.934
5	349.036,584 403.400,033	6	349.044,404 403.398,465	7.976

Document care conține date cu caracter personal, protejat de prevederile Regulamentului (UE) nr. 679/2016 și Legii 190/2018

Punct început	X / Y	Punct sfârşit	X / Y	Lungime segment (** (m)
6	349.044,404 403.398,465	7	349.045,444 403.419,047	20.608
7	349.045,444 403.419,047	1	349.046,757 403.437,385	18.385

** Lungimile segmentelor sunt determinate în planul de proiecţie Stereo 70 şi sunt rotunjite la 1 milimetru.
*** Distanţa dintre puncte este formată din segmente cumulate ce sunt mai mici decât valoarea 1 milimetru.

Document care conține date cu caracter personal, protejat de prevederile Regulamentului (UE) nr. 679/2016 și Legii 190/2018

DATE DESPRE IMOBILUL NR. 4367

Oficiul de Cadastru şi Publicitate Imobiliară GORJ
Biroul de Cadastru şi Publicitate Imobiliară Targu Jiu

A. Partea I. Descrierea imobilului

TEREN Necunoscut

Adresa: Loc. Valea Mare, Jud. Gorj

Nr. Crt	Nr cadastral Nr. topografic	Suprafaţa* (mp)	Observaţii / Referinţe
A1		920	Sector cadastral:99 Teren neimprejmuit;

B. Partea II. Proprietari şi acte

Inscrieri privitoare la dreptul de proprietate şi alte drepturi reale		Referinţe
0 / 18/11/2025		
Act Administrativ nr. 11908, din 03/11/2025 emis de PRIMARIA RUNCU;		
B1	Inscrierea posesiei, drept de PROPRIETATE, dobandit prin Lege, cota actuala 1/1	A1
	1) **NEIDENTIFICAT NEIDENTIFICAT**	
/		
Act Normativ nr. 7, din 13/03/1996 emis de PARLAMENTUL ROMANIEI;		
B2	Se noteaza mentiunea de proprietar neidentificat	A1

C. Partea III. SARCINI .

Inscrieri privind dezmembramintele dreptului de proprietate, drepturi reale de garanţie şi sarcini	Referinţe
NU SUNT	

Document care conține date cu caracter personal, protejat de prevederile Regulamentului (UE) nr. 679/2016 și Legii 190/2018

Anexa Nr. 1 La Partea I

Teren

Nr cadastral	Suprafaţa (mp)*	Observaţii / Referinţe
	920	

* Suprafaţa este determinată in planul de proiecţie Stereo 70.

DETALII LINIARE IMOBIL

Date referitoare la teren

Crt	Categorie folosință	Intra vilan	Suprafaţa (mp)	Tarla	Parcelă	Nr. topo	Observaţii / Referinţe
1	drum	DA	520	338	26576/1	-	
2	drum	DA	55	338	26576/1	-	
3	drum	NU	345	338	26576/1	-	

Lungime Segmente

1) Valorile lungimilor segmentelor sunt obţinute din proiecţie în plan.

Punct început	X / Y	Punct sfârşit	X / Y	Lungime segment
1	349.015,98 403.402,163	2	349.011,962 403.402,604	4.042
4	348.999,16 403.404,663	5	348.997,9 403.401,145	3.737
7	348.995,599 403.394,276	8	349.007,718 403.388,723	13.331
10	349.022,973 403.380,645	11	349.028,046 403.373,893	8.445

Punct început	X / Y	Punct sfârşit	X / Y	Lungime segment
2	349.011,962 403.402,604	3	349.005,031 403.403,274	6.963
5	348.997,9 403.401,145	6	348.996,21 403.396,641	4.811
8	349.007,718 403.388,723	9	349.017,597 403.384,599	10.705
11	349.028,046 403.373,893	12	349.032,899 403.370,704	5.807

Punct început	X / Y	Punct sfârşit	X / Y	Lungime segment
3	349.005,031 403.403,274	4	348.999,16 403.404,663	6.033
6	348.996,21 403.396,641	7	348.995,599 403.394,276	2.443
9	349.017,597 403.384,599	10	349.022,973 403.380,645	6.673
12	349.032,899 403.370,704	13	349.034,591 403.369,343	2.171

Document care conține date cu caracter personal, protejat de prevederile Regulamentului (UE) nr. 679/2016 și Legii 190/2018

Punct început	X / Y	Punct sfârşit	X / Y	Lungime segment
13	349.034,591 403.369,343	14	349.040,277 403.366,649	6.292
16	349.048,645 403.363,245	17	349.055,235 403.360,314	7.212
19	349.067,996 403.349,975	20	349.076,315 403.346,881	8.876
22	349.099,437 403.342,818	23	349.107,834 403.344,525	8.569
25	349.102,004 403.346,916	26	349.089,04 403.349,119	13.15
28	349.076,843 403.352,299	29	349.069,48 403.355,401	7.99
31	349.068,56 403.358,365	32	349.066,493 403.362,712	4.813
34	349.061,649 403.361,322	35	349.054,554 403.366,693	8.899
37	349.049,312 403.369,535	38	349.042,665 403.372,157	7.145
40	349.036,434 403.375,56	41	349.031,959 403.378,501	5.355
43	349.020,591 403.389,907	44	349.008,946 403.393,998	12.343
46	349.000,401 403.397,413	47	349.002,032 403.400,47	3.465
49	349.009,93 403.399,12	50	349.013,98 403.398,928	4.055
52	349.025,11 403.398,296	53	349.028,499 403.398,19	3.391
55	349.036,405 403.396,879	56	349.041,025 403.396,087	4.687
58	349.055,325 403.392,443	59	349.058,712 403.391,532	3.507
61	349.063,781 403.390,662	62	349.068,015 403.389,42	4.412
64	349.067,119 403.392,127	65	349.061,855 403.393,69	5.491
67	349.059,713 403.394,471	68	349.052,611 403.396,738	7.455
70	349.036,584 403.400,033	71	349.036,029 403.400,144	0.566
73	349.022,281 403.401,766	74	349.016,05 403.402,156	6.243

Punct început	X / Y	Punct sfârşit	X / Y	Lungime segment
14	349.040,277 403.366,649	15	349.046,965 403.364,011	7.189
17	349.055,235 403.360,314	18	349.062,558 403.354,822	9.154
20	349.076,315 403.346,881	21	349.086,657 403.343,863	10.773
23	349.107,834 403.344,525	24	349.104,085 403.347,472	4.769
26	349.089,04 403.349,119	27	349.081,941 403.350,895	7.318
29	349.069,48 403.355,401	30	349.069,288 403.355,638	0.305
32	349.066,493 403.362,712	33	349.063,718 403.362,177	2.826
35	349.054,554 403.366,693	36	349.051,445 403.368,563	3.628
38	349.042,665 403.372,157	39	349.037,8 403.374,462	5.383
41	349.031,959 403.378,501	42	349.024,175 403.386,954	11.491
44	349.008,946 403.393,998	45	349.001,085 403.397,321	8.534
47	349.002,032 403.400,47	48	349.003,889 403.400,167	1.882
50	349.013,98 403.398,928	51	349.017,815 403.398,708	3.841
53	349.028,499 403.398,19	54	349.030,087 403.397,887	1.617
56	349.041,025 403.396,087	57	349.047,492 403.394,46	6.669
59	349.058,712 403.391,532	60	349.058,985 403.391,964	0.511
62	349.068,015 403.389,42	63	349.068,365 403.391,8	2.406
65	349.061,855 403.393,69	66	349.060,525 403.394,175	1.416
68	349.052,611 403.396,738	69	349.044,404 403.398,465	8.387
71	349.036,029 403.400,144	72	349.027,438 403.401,188	8.654
74	349.016,05 403.402,156	1	349.015,98 403.402,163	0.07

Punct început	X / Y	Punct sfârşit	X / Y	Lungime segment
15	349.046,965 403.364,011	16	349.048,645 403.363,245	1.846
18	349.062,558 403.354,822	19	349.067,996 403.349,975	7.285
21	349.086,657 403.343,863	22	349.099,437 403.342,818	12.823
24	349.104,085 403.347,472	25	349.102,004 403.346,916	2.154
27	349.081,941 403.350,895	28	349.076,843 403.352,299	5.288
30	349.069,288 403.355,638	31	349.068,56 403.358,365	2.823
33	349.063,718 403.362,177	34	349.061,649 403.361,322	2.239
36	349.051,445 403.368,563	37	349.049,312 403.369,535	2.344
39	349.037,8 403.374,462	40	349.036,434 403.375,56	1.753
42	349.024,175 403.386,954	43	349.020,591 403.389,907	4.644
45	349.001,085 403.397,321	46	349.000,401 403.397,413	0.69
48	349.003,889 403.400,167	49	349.009,93 403.399,12	6.131
51	349.017,815 403.398,708	52	349.025,11 403.398,296	7.307
54	349.030,087 403.397,887	55	349.036,405 403.396,879	6.398
57	349.047,492 403.394,46	58	349.055,325 403.392,443	8.089
60	349.058,985 403.391,964	61	349.063,781 403.390,662	4.97
63	349.068,365 403.391,8	64	349.067,119 403.392,127	1.288
66	349.060,525 403.394,175	67	349.059,713 403.394,471	0.864
69	349.044,404 403.398,465	70	349.036,584 403.400,033	7.976
72	349.027,438 403.401,188	73	349.022,281 403.401,766	5.189

**** Lungimile segmentelor sunt determinate în planul de proiecţie Stereo 70 şi sunt rotunjite la 1 milimetru.**
***** Distanţa dintre puncte este formată din segmente cumulate ce sunt mai mici decât valoarea 1 milimetru.**

Document care conține date cu caracter personal, protejat de prevederile Regulamentului (UE) nr. 679/2016 și Legii 190/2018

DATE DESPRE IMOBILUL NR. 4426

Oficiul de Cadastru şi Publicitate Imobiliară GORJ
Biroul de Cadastru şi Publicitate Imobiliară Targu Jiu

A. Partea I. Descrierea imobilului

TEREN Extravilan

Adresa: Jud. Gorj

Nr. Crt	Nr cadastral Nr. topografic	Suprafaţa* (mp)	Observaţii / Referinţe
A1	40338	446	Sector cadastral:99 Teren neimprejmuit;

B. Partea II. Proprietari şi acte

Inscrieri privitoare la dreptul de proprietate şi alte drepturi reale		Referinţe
50076 / 19/05/2021		
Act Notarial nr. 3198, din 18/05/2021 emis de NP Davitoiu Raluca Nicolita;		
B1	Intabulare, drept de PROPRIETATE, cu titlu de drept dare în plată, dobandit prin Conventie, cota actuala 1/1, cota initiala 1/1	A1
	1) **BARB COSTINEL** 2) **BARB OANA-NICOLETA**, bun comun	

C. Partea III. SARCINI .

Inscrieri privind dezmembramintele dreptului de proprietate, drepturi reale de garanţie şi sarcini	Referinţe
NU SUNT	

Anexa Nr. 1 La Partea I

Teren

Nr cadastral	Suprafaţa (mp)*	Observaţii / Referinţe
40338	446	

* Suprafaţa este determinată in planul de proiecţie Stereo 70.

DETALII LINIARE IMOBIL

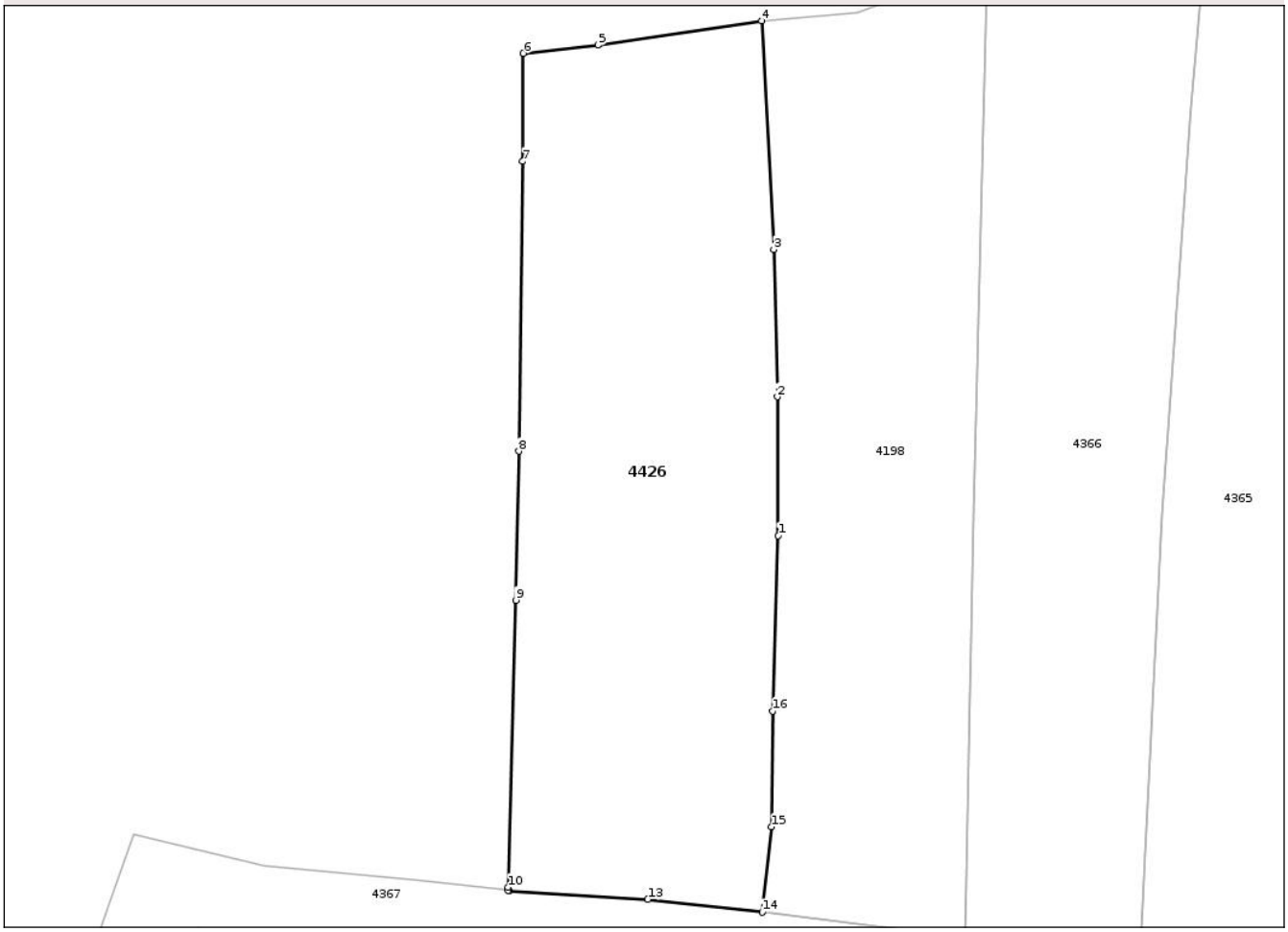

Date referitoare la teren

Crt	Categorie folosință	Intra vilan	Suprafaţa (mp)	Tarla	Parcelă	Nr. topo	Observaţii / Referinţe
1	livada	NU	446	338	26582,26581/1,26588/1, 26577/1	-	

Lungime Segmente
1) Valorile lungimilor segmentelor sunt obţinute din proiecţie în plan.

Punct început	X / Y	Punct sfârşit	X / Y	Lungime segment (** (m)
1	349.028,153 403.418,13	2	349.028,106 403.424,37	6.24
2	349.028,106 403.424,37	3	349.027,953 403.430,995	6.627
3	349.027,953 403.430,995	4	349.027,406 403.441,283	10.303
4	349.027,406 403.441,283	5	349.020,029 403.440,19	7.458

Document care conține date cu caracter personal, protejat de prevederile Regulamentului (UE) nr. 679/2016 și Legii 190/2018

Punct început	X / Y	Punct sfârşit	X / Y	Lungime segment (** (m)
5	349.020,029 403.440,19	6	349.016,676 403.439,813	3.374
6	349.016,676 403.439,813	7	349.016,65 403.434,955	4.858
7	349.016,65 403.434,955	8	349.016,469 403.421,922	13.034
8	349.016,469 403.421,922	9	349.016,33 403.415,221	6.702
9	349.016,33 403.415,221	10	349.015,984 403.402,307	12.919
10	349.015,984 403.402,307	11	349.015,98 403.402,163	0.144
11	349.015,98 403.402,163	12	349.016,05 403.402,156	0.07
12	349.016,05 403.402,156	13	349.022,281 403.401,766	6.243
13	349.022,281 403.401,766	14	349.027,438 403.401,188	5.189
14	349.027,438 403.401,188	15	349.027,838 403.405,025	3.858
15	349.027,838 403.405,025	16	349.027,889 403.410,235	5.21
16	349.027,889 403.410,235	1	349.028,153 403.418,13	7.899

** Lungimile segmentelor sunt determinate în planul de proiecţie Stereo 70 şi sunt rotunjite la 1 milimetru.
*** Distanţa dintre puncte este formată din segmente cumulate ce sunt mai mici decât valoarea 1 milimetru.

Document care conține date cu caracter personal, protejat de prevederile Regulamentului (UE) nr. 679/2016 și Legii 190/2018

DATE DESPRE IMOBILUL NR. 4437

Oficiul de Cadastru şi Publicitate Imobiliară GORJ
Biroul de Cadastru şi Publicitate Imobiliară Targu Jiu

A. Partea I. Descrierea imobilului

TEREN Intravilan

Adresa: Loc. Valea Mare, Jud. Gorj

Nr. Crt	Nr cadastral Nr. topografic	Suprafaţa* (mp)	Observaţii / Referinţe
A1		101	Sector cadastral:99 Teren neimprejmuit;

B. Partea II. Proprietari şi acte

Inscrieri privitoare la dreptul de proprietate şi alte drepturi reale		Referinţe
0 / 18/11/2025		
Act Administrativ nr. 11908, din 03/11/2025 emis de PRIMARIA RUNCU;		
B1	Inscrierea posesiei, drept de PROPRIETATE, dobandit prin Lege, cota actuala 1/1	A1
	1) **NEIDENTIFICAT NEIDENTIFICAT**	
/		
Act Normativ nr. 7, din 13/03/1996 emis de PARLAMENTUL ROMANIEI;		
B2	Se noteaza mentiunea de proprietar neidentificat	A1

C. Partea III. SARCINI .

Inscrieri privind dezmembramintele dreptului de proprietate, drepturi reale de garanţie şi sarcini	Referinţe
NU SUNT	

Document care conține date cu caracter personal, protejat de prevederile Regulamentului (UE) nr. 679/2016 și Legii 190/2018

Anexa Nr. 1 La Partea I

Teren

Nr cadastral	Suprafaţa (mp)*	Observaţii / Referinţe
	101	

* Suprafaţa este determinată in planul de proiecţie Stereo 70.

DETALII LINIARE IMOBIL

Date referitoare la teren

Crt	Categorie folosință	Intra vilan	Suprafaţa (mp)	Tarla	Parcelă	Nr. topo	Observaţii / Referinţe
1	curti constructii	DA	101	98	841/1	-	

Lungime Segmente
1) Valorile lungimilor segmentelor sunt obţinute din proiecţie în plan.

Punct început	X / Y	Punct sfârşit	X / Y	Lungime segment (** (m)
1	349.105,639 403.374,843	2	349.104,204 403.376,86	2.475
2	349.104,204 403.376,86	3	349.102,4 403.379,04	2.83
3	349.102,4 403.379,04	4	349.097,595 403.380,834	5.129
4	349.097,595 403.380,834	5	349.096,028 403.373,501	7.499
5	349.096,028 403.373,501	6	349.102,018 403.371,897	6.201

Document care conține date cu caracter personal, protejat de prevederile Regulamentului (UE) nr. 679/2016 și Legii 190/2018

Punct început	X / Y	Punct sfârşit	X / Y	Lungime segment (** (m)
6	349.102,018 403.371,897	7	349.103,702 403.370,721	2.054
7	349.103,702 403.370,721	8	349.106,162 403.366,711	4.704
8	349.106,162 403.366,711	9	349.108,633 403.361,48	5.785
9	349.108,633 403.361,48	10	349.112,207 403.362,56	3.734
10	349.112,207 403.362,56	11	349.111,736 403.363,435	0.994
11	349.111,736 403.363,435	12	349.108,537 403.369,367	6.74
12	349.108,537 403.369,367	1	349.105,639 403.374,843	6.196

** Lungimile segmentelor sunt determinate în planul de proiecţie Stereo 70 şi sunt rotunjite la 1 milimetru.
*** Distanţa dintre puncte este formată din segmente cumulate ce sunt mai mici decât valoarea 1 milimetru.

Document care conține date cu caracter personal, protejat de prevederile Regulamentului (UE) nr. 679/2016 și Legii 190/2018