DATE DESPRE IMOBILUL NR. 4228

Oficiul de Cadastru şi Publicitate Imobiliară GORJ
Biroul de Cadastru şi Publicitate Imobiliară Targu Jiu

A. Partea I. Descrierea imobilului

TEREN Intravilan

Adresa: Loc. Valea Mare, Str Principală, Nr. 38, Jud. Gorj

Nr. Crt	Nr cadastral Nr. topografic	Suprafaţa* (mp)	Observaţii / Referinţe
A1		970	Sector cadastral:98 Teren imprejmuit;

Construcţii

Crt	Nr cadastral Nr. topografic	Adresa	Observaţii / Referinţe
A1.1		Loc. Valea Mare, Str Principală, Nr. 38, Jud. Gorj	Nr. niveluri:1; S. construita la sol:80 mp; S. construita desfasurata:80 mp; LOCUINTA
A1.2		Loc. Valea Mare, Str Principală, Nr. 38, Jud. Gorj	Nr. niveluri:1; S. construita la sol:57 mp; S. construita desfasurata:57 mp; LOCUINTA
A1.3		Loc. Valea Mare, Str Principală, Nr. 38, Jud. Gorj	Nr. niveluri:1; S. construita la sol:15 mp; S. construita desfasurata:15 mp; ANEXA

B. Partea II. Proprietari şi acte

Inscrieri privitoare la dreptul de proprietate şi alte drepturi reale		Referinţe
0 / 07/11/2025		
Act Normativ nr. 7, din 13/03/1996 emis de PARLAMENTUL ROMANIEI;		
B1	Intabulare, drept de PROPRIETATE, dobandit prin Lege, cota actuala 1/1	A1
	1) **NEIDENTIFICAT NEIDENTIFICAT**	
/		
Act Administrativ nr. 11908, din 03/11/2025 emis de PRIMARIA RUNCU;		
B2	Se noteaza posesia faptica in favoarea lui PANĂ ION	A1
	1) **PANĂ ION**	
Act Normativ nr. 7, din 13/03/1996 emis de PARLAMENTUL ROMANIEI;		
B3	Intabulare, drept de PROPRIETATE, dobandit prin Lege, cota actuala 1/1	A1.1, A1.2, A1.3
	1) **PANĂ ION**	

C. Partea III. SARCINI .

Inscrieri privind dezmembramintele dreptului de proprietate, drepturi reale de garanţie şi sarcini	Referinţe
NU SUNT	

Document care conține date cu caracter personal, protejat de prevederile Regulamentului (UE) nr. 679/2016 și Legii 190/2018

Anexa Nr. 1 La Partea I

Teren

Nr cadastral	Suprafaţa (mp)*	Observaţii / Referinţe
	970	

* Suprafaţa este determinată in planul de proiecţie Stereo 70.

DETALII LINIARE IMOBIL

Date referitoare la teren

Crt	Categorie folosință	Intra vilan	Suprafaţa (mp)	Tarla	Parcelă	Nr. topo	Observaţii / Referinţe
1	curti constructii	DA	556	95	791, 792	-	
2	arabil	DA	414	95	791, 792	-	

Date referitoare la construcţii

Crt	Număr	Destinaţie construcţie	Supraf. (mp)	Situaţie juridică	Observaţii / Referinţe
A1.1		constructii de locuinte	80	Cu acte	Nr. niveluri:1; S. construita la sol:80 mp; S. construita desfasurata:80 mp; LOCUINTA
A1.2		constructii de locuinte	57	Cu acte	Nr. niveluri:1; S. construita la sol:57 mp; S. construita desfasurata:57 mp; LOCUINTA
A1.3		constructii anexa	15	Cu acte	Nr. niveluri:1; S. construita la sol:15 mp; S. construita desfasurata:15 mp; ANEXA

Lungime Segmente

1) Valorile lungimilor segmentelor sunt obţinute din proiecţie în plan.

Punct început	X / Y	Punct sfârşit	X / Y	Lungime segment (** (m)
1	349.522,964 403.526,322	2	349.522,946 403.534,499	8.177

Punct început	X / Y	Punct sfârşit	X / Y	Lungime segment (** (m)
2	349.522,946 403.534,499	3	349.522,344 403.544,457	9.976

Document care conține date cu caracter personal, protejat de prevederile Regulamentului (UE) nr. 679/2016 și Legii 190/2018

Punct început	X / Y	Punct sfârşit	X / Y	Lungime segment (** (m)
3	349.522,344 403.544,457	4	349.522,959 403.544,527	0.619
5	349.523,193 403.561,913	6	349.522,119 403.561,983	1.076
7	349.520,328 403.562,263	8	349.515,049 403.562,447	5.282
9	349.511,739 403.562,352	10	349.507,939 403.562,605	3.808
11	349.508,044 403.543,924	12	349.508,323 403.540,232	3.703
13	349.508,62 403.532,734	14	349.509,155 403.527,588	5.174
15	349.509,435 403.525,077	16	349.509,804 403.522,59	2.514
17	349.509,873 403.517,109	18	349.510,403 403.509,524	7.603
19	349.510,672 403.507,287	20	349.511,183 403.504,545	2.789
21	349.511,861 403.500,639	22	349.512,63 403.497,384	3.345
23	349.513,209 403.493,979	24	349.514,867 403.487,151	7.026
25	349.516,372 403.488,107	26	349.518,087 403.488,891	1.886
27	349.522,222 403.490,859	28	349.524,556 403.491,963	2.582
29	349.523,141 403.507,56	30	349.522,673 403.511,662	4.129
31	349.521,037 403.515,383	32	349.522,626 403.519,079	4.023

Punct început	X / Y	Punct sfârşit	X / Y	Lungime segment (** (m)
4	349.522,959 403.544,527	5	349.523,193 403.561,913	17.388
6	349.522,119 403.561,983	7	349.520,328 403.562,263	1.813
8	349.515,049 403.562,447	9	349.511,739 403.562,352	3.311
10	349.507,939 403.562,605	11	349.508,044 403.543,924	18.681
12	349.508,323 403.540,232	13	349.508,62 403.532,734	7.504
14	349.509,155 403.527,588	15	349.509,435 403.525,077	2.527
16	349.509,804 403.522,59	17	349.509,873 403.517,109	5.481
18	349.510,403 403.509,524	19	349.510,672 403.507,287	2.253
20	349.511,183 403.504,545	21	349.511,861 403.500,639	3.964
22	349.512,63 403.497,384	23	349.513,209 403.493,979	3.454
24	349.514,867 403.487,151	25	349.516,372 403.488,107	1.783
26	349.518,087 403.488,891	27	349.522,222 403.490,859	4.579
28	349.524,556 403.491,963	29	349.523,141 403.507,56	15.661
30	349.522,673 403.511,662	31	349.521,037 403.515,383	4.065
32	349.522,626 403.519,079	1	349.522,964 403.526,322	7.251

**** Lungimile segmentelor sunt determinate în planul de proiecţie Stereo 70 şi sunt rotunjite la 1 milimetru.**
***** Distanţa dintre puncte este formată din segmente cumulate ce sunt mai mici decât valoarea 1 milimetru.**

Document care conține date cu caracter personal, protejat de prevederile Regulamentului (UE) nr. 679/2016 și Legii 190/2018

DATE DESPRE IMOBILUL NR. 4229

Oficiul de Cadastru şi Publicitate Imobiliară GORJ
Biroul de Cadastru şi Publicitate Imobiliară Targu Jiu

A. Partea I. Descrierea imobilului

TEREN Necunoscut

Adresa: Loc. Valea Mare, Str Principală, Nr. 40, Jud. Gorj

Nr. Crt	Nr cadastral Nr. topografic	Suprafaţa* (mp)	Observaţii / Referinţe
A1		3.624	Sector cadastral:98 Teren neimprejmuit;

Construcţii

Crt	Nr cadastral Nr. topografic	Adresa	Observaţii / Referinţe
A1.1		Loc. Valea Mare, Str Principală, Nr. 40, Jud. Gorj	Nr. niveluri:1; S. construita la sol:110 mp; S. construita desfasurata:110 mp; LOCUINTA
A1.2		Loc. Valea Mare, Str Principală, Nr. 40, Jud. Gorj	Nr. niveluri:1; S. construita la sol:34 mp; S. construita desfasurata:34 mp; ANEXA
A1.3		Loc. Valea Mare, Str Principală, Nr. 40, Jud. Gorj	Nr. niveluri:1; S. construita la sol:11 mp; S. construita desfasurata:11 mp; ANEXA

B. Partea II. Proprietari şi acte

Inscrieri privitoare la dreptul de proprietate şi alte drepturi reale		Referinţe
0 / 07/11/2025		
Act Normativ nr. 7, din 13/03/1996 emis de PARLAMENTUL ROMANIEI;		
B1	Intabulare, drept de PROPRIETATE, dobandit prin Lege, cota actuala 1/1	A1
	1) **NEIDENTIFICAT NEIDENTIFICAT**	
/		
Act Administrativ nr. 11908, din 03/11/2025 emis de PRIMARIA RUNCU;		
B2	Se noteaza posesia faptica in favoarea lui TODEA EUSEBIU-MARIAN	A1
	1) **TODEA EUSEBIU-MARIAN**	
Act Normativ nr. 7, din 13/03/1996 emis de PARLAMENTUL ROMANIEI;		
B3	Intabulare, drept de PROPRIETATE, dobandit prin Lege, cota actuala 1/1	A1.1, A1.2, A1.3
	1) **TODEA EUSEBIU-MARIAN**	

C. Partea III. SARCINI .

Inscrieri privind dezmembramintele dreptului de proprietate, drepturi reale de garanţie şi sarcini	Referinţe
NU SUNT	

Document care conține date cu caracter personal, protejat de prevederile Regulamentului (UE) nr. 679/2016 și Legii 190/2018

Anexa Nr. 1 La Partea I

Teren

Nr cadastral	Suprafaţa (mp)*	Observaţii / Referinţe
	3.624	

* Suprafaţa este determinată in planul de proiecţie Stereo 70.

DETALII LINIARE IMOBIL

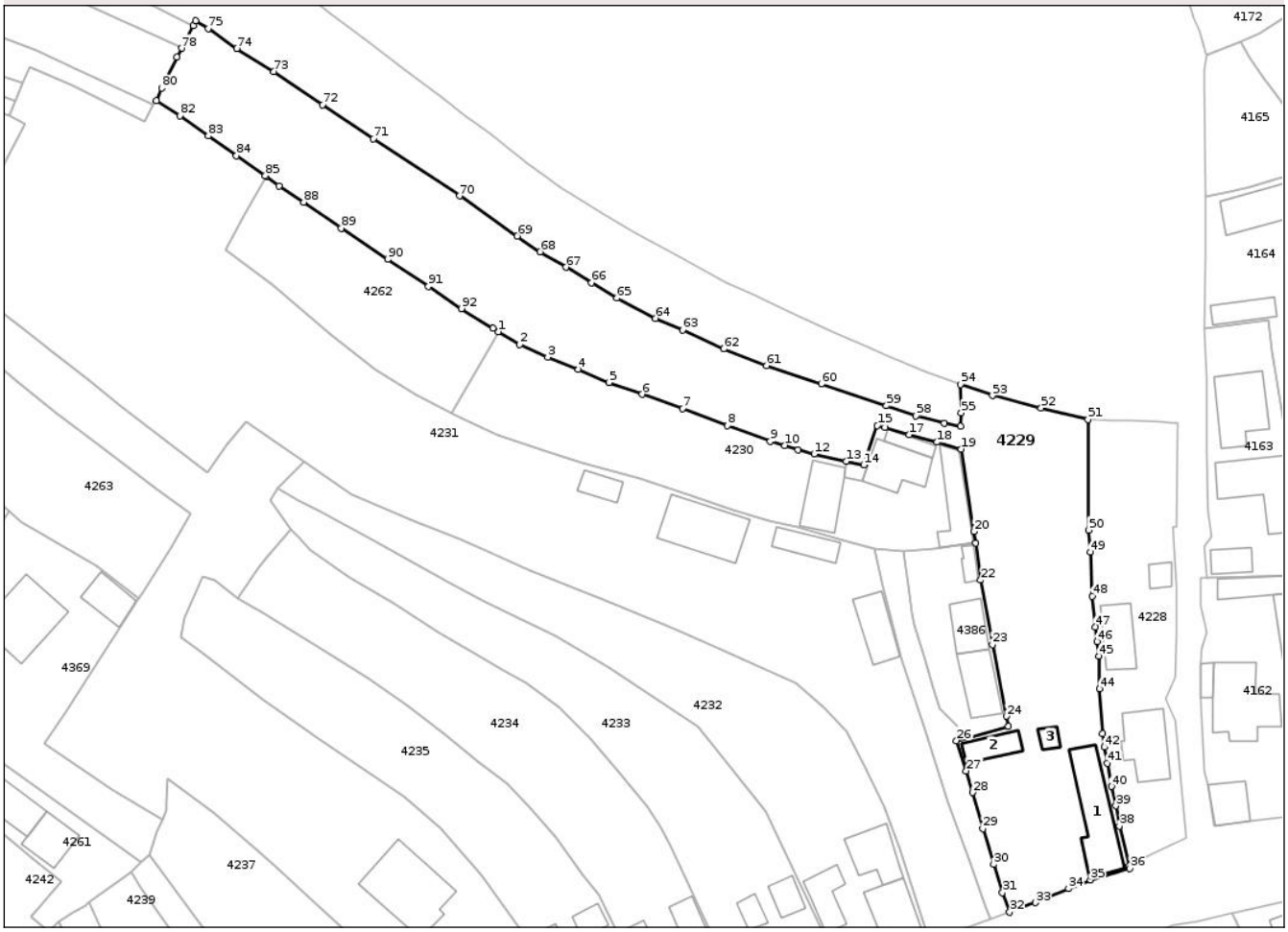

Date referitoare la teren

Crt	Categorie folosință	Intra vilan	Suprafaţa (mp)	Tarla	Parcelă	Nr. topo	Observaţii / Referinţe
1	curti constructii	DA	871	95, 339	793,..., 796, 27099, 27100	-	
2	arabil	DA	1.150	95, 339	793,..., 796, 27099, 27100	-	
3	arabil	NU	1.603	95, 339	793,..., 796, 27099, 27100	-	

Date referitoare la construcţii

Crt	Număr	Destinaţie construcţie	Supraf. (mp)	Situaţie juridică	Observaţii / Referinţe
A1.1		constructii de locuinte	110	Cu acte	Nr. niveluri:1; S. construita la sol:110 mp; S. construita desfasurata:110 mp; LOCUINTA
A1.2		constructii anexa	34	Cu acte	Nr. niveluri:1; S. construita la sol:34 mp; S. construita desfasurata:34 mp; ANEXA
A1.3		constructii anexa	11	Cu acte	Nr. niveluri:1; S. construita la sol:11 mp; S. construita desfasurata:11 mp; ANEXA

Document care conține date cu caracter personal, protejat de prevederile Regulamentului (UE) nr. 679/2016 și Legii 190/2018

Lungime Segmente

1) Valorile lungimilor segmentelor sunt obţinute din proiecţie în plan.

Punct început	X / Y	Punct sfârşit	X / Y	Lungime segment
1	349.408,298 403.577,401	2	349.411,873 403.575,253	4.171
4	349.421,799 403.571,007	5	349.426,979 403.568,842	5.614
7	349.439,399 403.564,455	8	349.447,014 403.561,532	8.157
10	349.456,638 403.558,208	11	349.458,939 403.557,488	2.411
13	349.467,06 403.555,532	14	349.470,032 403.554,905	3.037
16	349.473,624 403.561,246	17	349.477,668 403.560,026	4.224
19	349.486,487 403.557,593	20	349.488,635 403.543,658	14.1
22	349.489,788 403.535,469	23	349.491,755 403.524,557	11.088
25	349.494,492 403.510,768	26	349.485,695 403.508,371	9.118
28	349.488,421 403.499,604	29	349.490,154 403.493,505	6.34
31	349.493,481 403.482,712	32	349.494,68 403.479,411	3.512
34	349.504,641 403.483,378	35	349.508,31 403.484,89	3.968
37	349.514,867 403.487,151	38	349.513,209 403.493,979	7.026
40	349.511,861 403.500,639	41	349.511,183 403.504,545	3.964
43	349.510,403 403.509,524	44	349.509,873 403.517,109	7.603
46	349.509,435 403.525,077	47	349.509,155 403.527,588	2.527
49	349.508,323 403.540,232	50	349.508,044 403.543,924	3.703
52	349.499,989 403.564,529	53	349.491,767 403.566,626	8.485
55	349.486,495 403.563,725	56	349.486,395 403.561,414	2.313
58	349.478,852 403.563,235	59	349.473,861 403.564,895	5.26
61	349.453,658 403.571,67	62	349.446,395 403.574,494	7.793
64	349.434,844 403.579,643	65	349.428,337 403.583,089	7.363
67	349.419,68 403.588,274	68	349.415,313 403.590,889	5.09
70	349.401,716 403.600,339	71	349.387,172 403.610,006	17.464
73	349.370,345 403.621,29	74	349.364,085 403.625,232	7.398
76	349.357,114 403.629,901	77	349.356,678 403.629,049	0.957
79	349.353,961 403.623,74	80	349.351,355 403.618,53	5.825
82	349.354,42 403.613,85	83	349.359,273 403.610,465	5.917
85	349.368,892 403.603,711	86	349.369,026 403.603,612	0.167
88	349.375,356 403.599,289	89	349.381,7 403.594,874	7.729
91	349.396,449 403.585,032	92	349.402,021 403.581,31	6.701

Punct început	X / Y	Punct sfârşit	X / Y	Lungime segment
2	349.411,873 403.575,253	3	349.416,636 403.573,12	5.219
5	349.426,979 403.568,842	6	349.432,539 403.566,836	5.911
8	349.447,014 403.561,532	9	349.454,236 403.558,915	7.682
11	349.458,939 403.557,488	12	349.461,628 403.556,729	2.794
14	349.470,032 403.554,905	15	349.472,332 403.561,53	7.013
17	349.477,668 403.560,026	18	349.482,376 403.558,752	4.877
20	349.488,635 403.543,658	21	349.488,905 403.541,739	1.938
23	349.491,755 403.524,557	24	349.494,111 403.512,491	12.294
26	349.485,695 403.508,371	27	349.487,353 403.503,247	5.386
29	349.490,154 403.493,505	30	349.491,963 403.487,463	6.307
32	349.494,68 403.479,411	33	349.499,042 403.481,036	4.655
35	349.508,31 403.484,89	36	349.514,94 403.486,791	6.897
38	349.513,209 403.493,979	39	349.512,63 403.497,384	3.454
41	349.511,183 403.504,545	42	349.510,672 403.507,287	2.789
44	349.509,873 403.517,109	45	349.509,804 403.522,59	5.481
47	349.509,155 403.527,588	48	349.508,62 403.532,734	5.174
50	349.508,044 403.543,924	51	349.507,939 403.562,605	18.681
53	349.491,767 403.566,626	54	349.486,344 403.568,501	5.738
56	349.486,395 403.561,414	57	349.483,644 403.561,945	2.802
59	349.473,861 403.564,895	60	349.462,856 403.568,594	11.61
62	349.446,395 403.574,494	63	349.439,387 403.577,676	7.697
65	349.428,337 403.583,089	66	349.424,012 403.585,688	5.046
68	349.415,313 403.590,889	69	349.411,47 403.593,549	4.674
71	349.387,172 403.610,006	72	349.378,533 403.615,692	10.342
74	349.364,085 403.625,232	75	349.359,242 403.628,575	5.885
77	349.356,678 403.629,049	78	349.354,741 403.625,263	4.253
80	349.351,355 403.618,53	81	349.350,521 403.616,374	2.312
83	349.359,273 403.610,465	84	349.364,008 403.607,137	5.788
86	349.369,026 403.603,612	87	349.371,191 403.602,016	2.69
89	349.381,7 403.594,874	90	349.389,588 403.589,639	9.467
92	349.402,021 403.581,31	93	349.407,356 403.577,968	6.295

Punct început	X / Y	Punct sfârşit	X / Y	Lungime segment
3	349.416,636 403.573,12	4	349.421,799 403.571,007	5.579
6	349.432,539 403.566,836	7	349.439,399 403.564,455	7.261
9	349.454,236 403.558,915	10	349.456,638 403.558,208	2.504
12	349.461,628 403.556,729	13	349.467,06 403.555,532	5.562
15	349.472,332 403.561,53	16	349.473,624 403.561,246	1.323
18	349.482,376 403.558,752	19	349.486,487 403.557,593	4.271
21	349.488,905 403.541,739	22	349.489,788 403.535,469	6.332
24	349.494,111 403.512,491	25	349.494,492 403.510,768	1.765
27	349.487,353 403.503,247	28	349.488,421 403.499,604	3.796
30	349.491,963 403.487,463	31	349.493,481 403.482,712	4.988
33	349.499,042 403.481,036	34	349.504,641 403.483,378	6.069
36	349.514,94 403.486,791	37	349.514,867 403.487,151	0.367
39	349.512,63 403.497,384	40	349.511,861 403.500,639	3.345
42	349.510,672 403.507,287	43	349.510,403 403.509,524	2.253
45	349.509,804 403.522,59	46	349.509,435 403.525,077	2.514
48	349.508,62 403.532,734	49	349.508,323 403.540,232	7.504
51	349.507,939 403.562,605	52	349.499,989 403.564,529	8.18
54	349.486,344 403.568,501	55	349.486,495 403.563,725	4.778
57	349.483,644 403.561,945	58	349.478,852 403.563,235	4.963
60	349.462,856 403.568,594	61	349.453,658 403.571,67	9.699
63	349.439,387 403.577,676	64	349.434,844 403.579,643	4.951
66	349.424,012 403.585,688	67	349.419,68 403.588,274	5.045
69	349.411,47 403.593,549	70	349.401,716 403.600,339	11.885
72	349.378,533 403.615,692	73	349.370,345 403.621,29	9.919
75	349.359,242 403.628,575	76	349.357,114 403.629,901	2.507
78	349.354,741 403.625,263	79	349.353,961 403.623,74	1.711
81	349.350,521 403.616,374	82	349.354,42 403.613,85	4.645
84	349.364,008 403.607,137	85	349.368,892 403.603,711	5.966
87	349.371,191 403.602,016	88	349.375,356 403.599,289	4.978
90	349.389,588 403.589,639	91	349.396,449 403.585,032	8.264
93	349.407,356 403.577,968	1	349.408,298 403.577,401	1.099

Document care conține date cu caracter personal, protejat de prevederile Regulamentului (UE) nr. 679/2016 și Legii 190/2018

** Lungimile segmentelor sunt determinate în planul de proiecţie Stereo 70 şi sunt rotunjite la 1 milimetru.
*** Distanţa dintre puncte este formată din segmente cumulate ce sunt mai mici decât valoarea 1 milimetru.

Document care conține date cu caracter personal, protejat de prevederile Regulamentului (UE) nr. 679/2016 și Legii 190/2018

DATE DESPRE IMOBILUL NR. 4230

Oficiul de Cadastru şi Publicitate Imobiliară GORJ
Biroul de Cadastru şi Publicitate Imobiliară Targu Jiu

A. Partea I. Descrierea imobilului

TEREN Necunoscut

Adresa: Loc. Valea Mare, Str Principală, Nr. 46, Jud. Gorj

Nr. Crt	Nr cadastral Nr. topografic	Suprafaţa* (mp)	Observaţii / Referinţe
A1	40738	1.292	Sector cadastral:98 Teren imprejmuit;

Construcţii

Crt	Nr cadastral Nr. topografic	Adresa	Observaţii / Referinţe
A1.1	40738-C1	Loc. Valea Mare, Str Principală, Nr. 46, Jud. Gorj	Nr. niveluri:1; S. construita la sol:66 mp; S. construita desfasurata:66 mp; LOCUINTA- parter-cu S desfasurata= 66mp edificata in anul 1915
A1.2	40738-C2	Loc. Valea Mare, Str Principală, Nr. 46, Jud. Gorj	Nr. niveluri:1; S. construita la sol:61 mp; S. construita desfasurata:61 mp; ANEXA-bucatarie de vara,magazie,-cu S desfasurata= 61mp edificata in anul 1936
A1.3	40738-C3	Loc. Valea Mare, Str Principală, Nr. 46, Jud. Gorj	Nr. niveluri:1; S. construita la sol:66 mp; S. construita desfasurata:66 mp; ANEXA-fanar,atelier-cu S desfasurata= 66mp edificata in anul 1956
A1.4	40738-C4	Loc. Valea Mare, Str Principală, Nr. 46, Jud. Gorj	Nr. niveluri:1; S. construita la sol:9 mp; S. construita desfasurata:9 mp; ANEXA-magazie-cu S desfasurata= 9 mp edificata in anul 1987
A1.5	40738-C5	Loc. Valea Mare, Str Principală, Nr. 46, Jud. Gorj	Nr. niveluri:1; S. construita la sol:19 mp; S. construita desfasurata:19 mp; ANEXA-cu S desfasurata= 19mp edificata in anul 1915

B. Partea II. Proprietari şi acte

Inscrieri privitoare la dreptul de proprietate şi alte drepturi reale		Referinţe
48874 / 15/06/2022		
Act Notarial nr. 271, din 22/01/2018 emis de NP BADEA SILVIA (act administrativ nr 6217 din 19.07.2022, emis de COMUNA RUNCU;act notarial nr 8 din 22.01.2018, emis de UNNP BADEA SILVIA;act administrativ nr CERTIFICAT FISCAL NR. 3445 din 13.04.2022, emis de COMUNA RUNCU);		
B1	Intabulare, drept de PROPRIETATE, cu titlu de drept partaj voluntar, dobandit prin Conventie, cota actuala 1/2, cota initiala 1/2	A1, A1.1, A1.2, A1.3, A1.4, A1.5
	1) **RĂDULEA NICOLAE**, bun propriu	
B2	Intabulare, drept de PROPRIETATE, dobandit prin Succesiune, cota actuala 1/2, cota initiala 1/2	A1, A1.1, A1.2, A1.5
	1) **RĂDULEA NICOLAE**, bun propriu	
B3	Intabulare, drept de PROPRIETATE, dobandit prin Succesiune, cota actuala 3/16, cota initiala 3/16	A1.3, A1.4
	1) **RĂDULEA NICOLAE**, bun propriu	
B4	Intabulare, drept de PROPRIETATE, dobandit prin Succesiune, cota actuala 5/16, cota initiala 5/16	A1.3, A1.4
	1) **RĂDULEA NICOLAE**, bun propriu	

C. Partea III. SARCINI .

Inscrieri privind dezmembramintele dreptului de proprietate, drepturi reale de garanţie şi sarcini	Referinţe
NU SUNT	

Document care conține date cu caracter personal, protejat de prevederile Regulamentului (UE) nr. 679/2016 și Legii 190/2018

Anexa Nr. 1 La Partea I

Teren

Nr cadastral	Suprafaţa (mp)*	Observaţii / Referinţe
40738	1.292	

* Suprafaţa este determinată in planul de proiecţie Stereo 70.

DETALII LINIARE IMOBIL

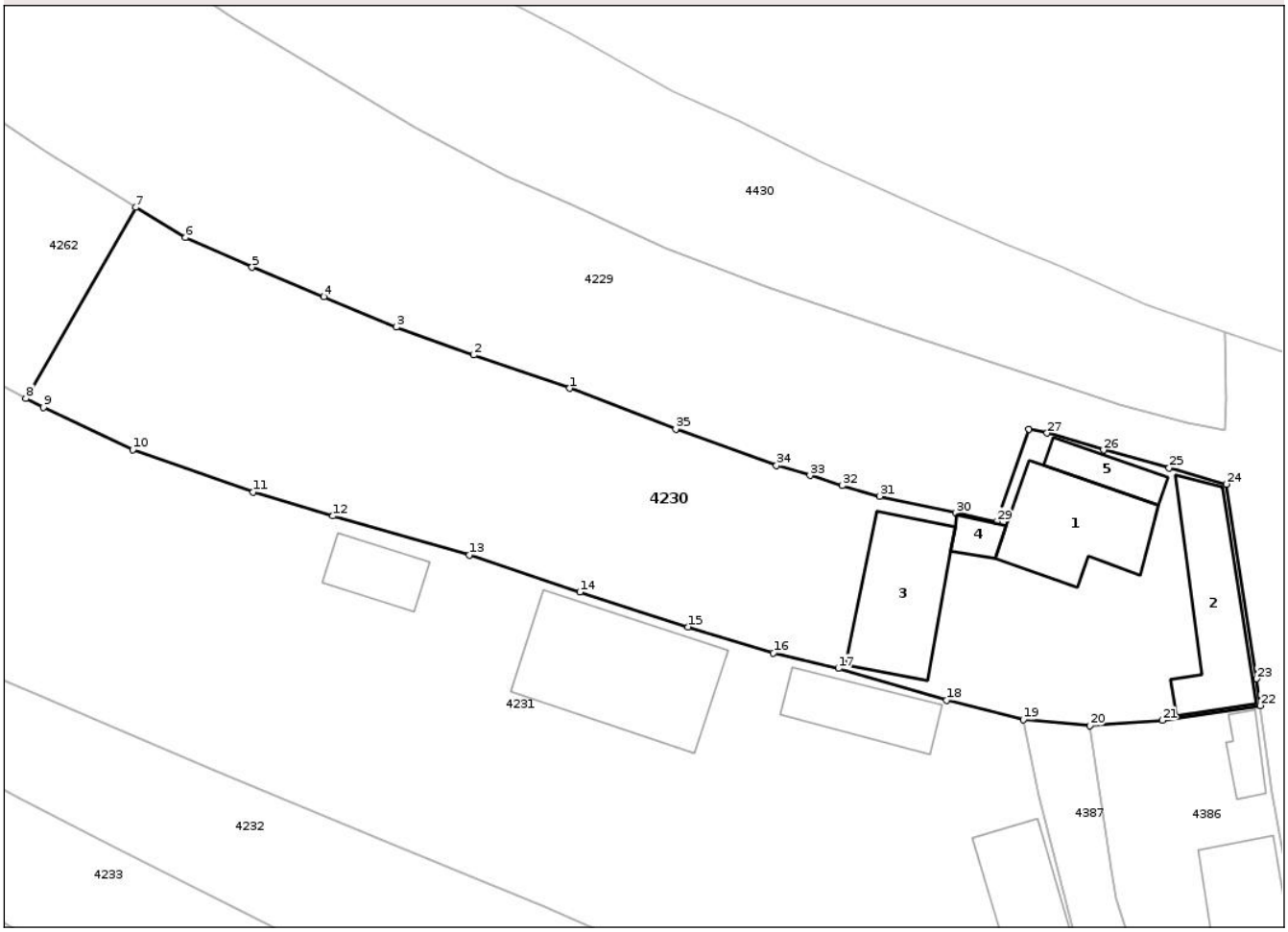

Date referitoare la teren

Crt	Categorie folosință	Intra vilan	Suprafaţa (mp)	Tarla	Parcelă	Nr. topo	Observaţii / Referinţe
1	curti constructii	DA	528	95,339	797,799/1, 27100/1	-	
2	arabil	DA	99	95,339	797,27089/1	-	
3	arabil	NU	259	339	27088/1, 27090/1, 27091/1	-	
4	livada	NU	406	339	27089/1, 27090/1	-	

Date referitoare la construcţii

Crt	Număr	Destinaţie construcţie	Supraf. (mp)	Situaţie juridică	Observaţii / Referinţe
A1.1	40738-C1	constructii de locuinte	66	Cu acte	Nr. niveluri:1; S. construita la sol:66 mp; S. construita desfasurata:66 mp; LOCUINTA-parter-cu S desfasurata= 66mp edificata in anul 1915
A1.2	40738-C2	constructii anexa	61	Cu acte	Nr. niveluri:1; S. construita la sol:61 mp; S. construita desfasurata:61 mp; ANEXA-bucatarie de vara,magazie,-cu S desfasurata= 61mp edificata in anul 1936
A1.3	40738-C3	constructii anexa	66	Cu acte	Nr. niveluri:1; S. construita la sol:66 mp; S. construita desfasurata:66 mp; ANEXA-fanar, atelier-cu S desfasurata= 66mp edificata in anul 1956

Document care conține date cu caracter personal, protejat de prevederile Regulamentului (UE) nr. 679/2016 și Legii 190/2018

Crt	Număr	Destinaţie construcţie	Supraf. (mp)	Situaţie juridică	Observaţii / Referinţe
A1.4	40738-C4	constructii anexa	9	Cu acte	Nr. niveluri:1; S. construita la sol:9 mp; S. construita desfasurata:9 mp; ANEXA-magazie-cu S desfasurata= 9 mp edificata in anul 1987
A1.5	40738-C5	constructii anexa	19	Cu acte	Nr. niveluri:1; S. construita la sol:19 mp; S. construita desfasurata:19 mp; ANEXA-cu S desfasurata= 19mp edificata in anul 1915

Lungime Segmente
1) Valorile lungimilor segmentelor sunt obţinute din proiecţie în plan.

Punct început	X / Y	Punct sfârşit	X / Y	Lungime segment (** (m)
1	349.439,399 403.564,455	2	349.432,539 403.566,836	7.261
3	349.426,979 403.568,842	4	349.421,799 403.571,007	5.614
5	349.416,636 403.573,12	6	349.411,873 403.575,253	5.219
7	349.408,298 403.577,401	8	349.400,431 403.563,731	15.772
9	349.401,685 403.563,077	10	349.408,095 403.560,058	7.085
11	349.416,712 403.557,007	12	349.422,444 403.555,306	5.979
13	349.432,212 403.552,523	14	349.440,142 403.549,871	8.362
15	349.447,898 403.547,363	16	349.454,018 403.545,502	6.397
17	349.458,675 403.544,398	18	349.466,433 403.542,126	8.084
19	349.471,918 403.540,744	20	349.476,698 403.540,31	4.8
21	349.481,884 403.540,678	22	349.488,905 403.541,739	7.101
23	349.488,635 403.543,658	24	349.486,487 403.557,593	14.1
25	349.482,376 403.558,752	26	349.477,668 403.560,026	4.877
27	349.473,624 403.561,246	28	349.472,332 403.561,53	1.323
29	349.470,032 403.554,905	30	349.467,06 403.555,532	3.037
31	349.461,628 403.556,729	32	349.458,939 403.557,488	2.794
33	349.456,638 403.558,208	34	349.454,236 403.558,915	2.504
35	349.447,014 403.561,532	1	349.439,399 403.564,455	8.157

Punct început	X / Y	Punct sfârşit	X / Y	Lungime segment (** (m)
2	349.432,539 403.566,836	3	349.426,979 403.568,842	5.911
4	349.421,799 403.571,007	5	349.416,636 403.573,12	5.579
6	349.411,873 403.575,253	7	349.408,298 403.577,401	4.171
8	349.400,431 403.563,731	9	349.401,685 403.563,077	1.414
10	349.408,095 403.560,058	11	349.416,712 403.557,007	9.141
12	349.422,444 403.555,306	13	349.432,212 403.552,523	10.157
14	349.440,142 403.549,871	15	349.447,898 403.547,363	8.151
16	349.454,018 403.545,502	17	349.458,675 403.544,398	4.786
18	349.466,433 403.542,126	19	349.471,918 403.540,744	5.656
20	349.476,698 403.540,31	21	349.481,884 403.540,678	5.199
22	349.488,905 403.541,739	23	349.488,635 403.543,658	1.938
24	349.486,487 403.557,593	25	349.482,376 403.558,752	4.271
26	349.477,668 403.560,026	27	349.473,624 403.561,246	4.224
28	349.472,332 403.561,53	29	349.470,032 403.554,905	7.013
30	349.467,06 403.555,532	31	349.461,628 403.556,729	5.562
32	349.458,939 403.557,488	33	349.456,638 403.558,208	2.411
34	349.454,236 403.558,915	35	349.447,014 403.561,532	7.682

**** Lungimile segmentelor sunt determinate în planul de proiecţie Stereo 70 şi sunt rotunjite la 1 milimetru.**
***** Distanţa dintre puncte este formată din segmente cumulate ce sunt mai mici decât valoarea 1 milimetru.**

Document care conține date cu caracter personal, protejat de prevederile Regulamentului (UE) nr. 679/2016 și Legii 190/2018

DATE DESPRE IMOBILUL NR. 4231

Oficiul de Cadastru şi Publicitate Imobiliară GORJ
Biroul de Cadastru şi Publicitate Imobiliară Targu Jiu

A. Partea I. Descrierea imobilului

TEREN Necunoscut

Adresa: Loc. Valea Mare, Str Principală, Nr. 48, Jud. Gorj

Nr. Crt	Nr cadastral Nr. topografic	Suprafaţa* (mp)	Observaţii / Referinţe
A1		5.191	Sector cadastral:98 Teren imprejmuit;

Construcţii

Crt	Nr cadastral Nr. topografic	Adresa	Observaţii / Referinţe
A1.1		Loc. Valea Mare, Str Principală, Nr. 48, Jud. Gorj	Nr. niveluri:2; S. construita la sol:108 mp; S. construita desfasurata:216 mp; LOCUINTA
A1.2		Loc. Valea Mare, Str Principală, Nr. 48, Jud. Gorj	Nr. niveluri:1; S. construita la sol:56 mp; S. construita desfasurata:56 mp; ANEXA
A1.3		Loc. Valea Mare, Str Principală, Nr. 48, Jud. Gorj	Nr. niveluri:1; S. construita la sol:39 mp; S. construita desfasurata:39 mp; ANEXA
A1.4		Loc. Valea Mare, Str Principală, Nr. 48, Jud. Gorj	Nr. niveluri:1; S. construita la sol:25 mp; S. construita desfasurata:25 mp; ANEXA

B. Partea II. Proprietari şi acte

Inscrieri privitoare la dreptul de proprietate şi alte drepturi reale		Referinţe
0 / 07/11/2025		
Act Normativ nr. 7, din 13/03/1996 emis de PARLAMENTUL ROMANIEI;		
B1	Intabulare, drept de PROPRIETATE, dobandit prin Lege, cota actuala 1/1	A1
	1) **NEIDENTIFICAT NEIDENTIFICAT**	
/		
Act Administrativ nr. 11908, din 03/11/2025 emis de PRIMARIA RUNCU;		
B2	Se noteaza posesia faptica in favoarea lui ZAHARIA CONSTANTIN	A1
	1) **ZAHARIA CONSTANTIN**	
Act Normativ nr. 7, din 13/03/1996 emis de PARLAMENTUL ROMANIEI;		
B3	Intabulare, drept de PROPRIETATE, dobandit prin Lege, cota actuala 1/1	A1.1, A1.2, A1.3, A1.4
	1) **ZAHARIA CONSTANTIN**	

C. Partea III. SARCINI .

Inscrieri privind dezmembramintele dreptului de proprietate, drepturi reale de garanţie şi sarcini	Referinţe
NU SUNT	

Document care conține date cu caracter personal, protejat de prevederile Regulamentului (UE) nr. 679/2016 și Legii 190/2018

Anexa Nr. 1 La Partea I

Teren

Nr cadastral	Suprafaţa (mp)*	Observaţii / Referinţe
	5.191	

* Suprafaţa este determinată in planul de proiecţie Stereo 70.

DETALII LINIARE IMOBIL

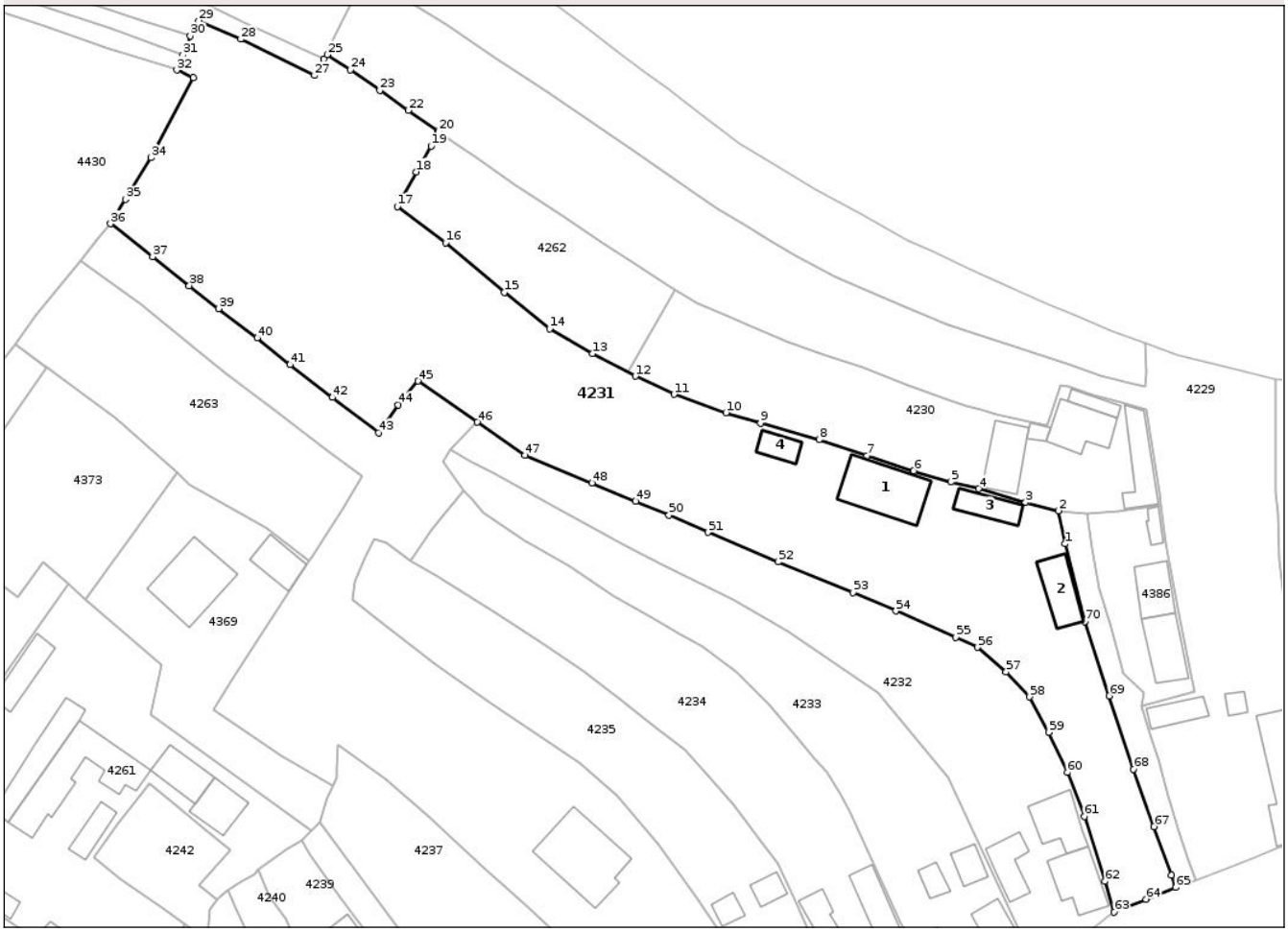

Date referitoare la teren

Crt	Categorie folosință	Intra vilan	Suprafaţa (mp)	Tarla	Parcelă	Nr. topo	Observaţii / Referinţe
1	curti constructii	DA	1.217	95	798, 800	-	
2	arabil	DA	801	95	798, 800	-	
3	arabil	NU	1.156	339	27084,..., 27087, 27088/2, 27092/1, 27093/1	-	
4	vie	NU	360	339	27084,..., 27087, 27088/2, 27092/1, 27093/1	-	
5	livada	NU	1.657	339	27084,..., 27087, 27088/2, 27092/1, 27093/1	-	

Date referitoare la construcţii

Crt	Număr	Destinaţie construcţie	Supraf. (mp)	Situaţie juridică	Observaţii / Referinţe
A1.1		constructii de locuinte	108	Cu acte	Nr. niveluri:2; S. construita la sol:108 mp; S. construita desfasurata:216 mp; LOCUINTA

Document care conține date cu caracter personal, protejat de prevederile Regulamentului (UE) nr. 679/2016 și Legii 190/2018

Crt	Număr	Destinaţie construcţie	Supraf. (mp)	Situaţie juridică	Observaţii / Referinţe
A1.2		constructii anexa	56	Cu acte	Nr. niveluri:1; S. construita la sol:56 mp; S. construita desfasurata:56 mp; ANEXA
A1.3		constructii anexa	39	Cu acte	Nr. niveluri:1; S. construita la sol:39 mp; S. construita desfasurata:39 mp; ANEXA
A1.4		constructii anexa	25	Cu acte	Nr. niveluri:1; S. construita la sol:25 mp; S. construita desfasurata:25 mp; ANEXA

Lungime Segmente

1) Valorile lungimilor segmentelor sunt obţinute din proiecţie în plan.

Punct început	X / Y	Punct sfârşit	X / Y	Lungime segment
1	349.473,052 403.535,261	2	349.471,918 403.540,744	5.599
4	349.458,675 403.544,398	5	349.454,018 403.545,502	4.786
7	349.440,142 403.549,871	8	349.432,212 403.552,523	8.362
10	349.416,712 403.557,007	11	349.408,095 403.560,058	9.141
13	349.394,543 403.566,802	14	349.387,432 403.570,905	8.21
16	349.370,202 403.585,219	17	349.362,181 403.591,2	10.005
19	349.367,771 403.601,224	20	349.369,026 403.603,612	2.698
22	349.364,008 403.607,137	23	349.359,273 403.610,465	5.788
25	349.350,521 403.616,374	26	349.349,994 403.615,69	0.863
28	349.336,183 403.618,943	29	349.329,189 403.622,012	7.638
31	349.326,556 403.616,346	32	349.325,581 403.613,82	2.708
34	349.321,259 403.599,271	35	349.317,08 403.592,383	8.057
37	349.321,571 403.582,881	38	349.327,632 403.578,098	7.721
40	349.338,893 403.569,39	41	349.344,395 403.564,969	7.058
43	349.359,049 403.553,677	44	349.362,332 403.558,287	5.66
46	349.375,443 403.555,427	47	349.383,328 403.549,965	9.592
49	349.401,744 403.542,325	50	349.407,251 403.540,01	5.974
52	349.425,428 403.532,305	53	349.437,845 403.527,204	13.424
55	349.454,859 403.519,8	56	349.458,522 403.518,127	4.027
58	349.467,131 403.509,902	59	349.470,286 403.504,015	6.679
61	349.476,211 403.490,057	62	349.479,672 403.479,32	11.281
64	349.486,433 403.476,337	65	349.491,368 403.478,279	5.303
67	349.487,812 403.488,384	68	349.484,366 403.497,888	10.109
70	349.476,374 403.522,391	1	349.473,052 403.535,261	13.292

Punct început	X / Y	Punct sfârşit	X / Y	Lungime segment
2	349.471,918 403.540,744	3	349.466,433 403.542,126	5.656
5	349.454,018 403.545,502	6	349.447,898 403.547,363	6.397
8	349.432,212 403.552,523	9	349.422,444 403.555,306	10.157
11	349.408,095 403.560,058	12	349.401,685 403.563,077	7.085
14	349.387,432 403.570,905	15	349.379,945 403.576,96	9.629
17	349.362,181 403.591,2	18	349.365,334 403.596,953	6.56
20	349.369,026 403.603,612	21	349.368,892 403.603,711	0.167
23	349.359,273 403.610,465	24	349.354,42 403.613,85	5.917
26	349.349,994 403.615,69	27	349.348,414 403.612,923	3.186
29	349.329,189 403.622,012	30	349.327,803 403.619,474	2.892
32	349.325,581 403.613,82	33	349.328,255 403.612,551	2.96
35	349.317,08 403.592,383	36	349.314,567 403.588,36	4.743
38	349.327,632 403.578,098	39	349.332,493 403.574,262	6.192
41	349.344,395 403.564,969	42	349.351,414 403.559,544	8.871
44	349.362,332 403.558,287	45	349.365,581 403.562,262	5.134
47	349.383,328 403.549,965	48	349.394,471 403.545,335	12.067
50	349.407,251 403.540,01	51	349.413,735 403.537,17	7.079
53	349.437,845 403.527,204	54	349.444,941 403.524,126	7.735
56	349.458,522 403.518,127	57	349.463,234 403.514,039	6.238
59	349.470,286 403.504,015	60	349.473,416 403.497,35	7.363
62	349.479,672 403.479,32	63	349.481,175 403.474,189	5.347
65	349.491,368 403.478,279	66	349.490,639 403.480,36	2.205
68	349.484,366 403.497,888	69	349.480,342 403.510,057	12.817

Punct început	X / Y	Punct sfârşit	X / Y	Lungime segment
3	349.466,433 403.542,126	4	349.458,675 403.544,398	8.084
6	349.447,898 403.547,363	7	349.440,142 403.549,871	8.151
9	349.422,444 403.555,306	10	349.416,712 403.557,007	5.979
12	349.401,685 403.563,077	13	349.394,543 403.566,802	8.055
15	349.379,945 403.576,96	16	349.370,202 403.585,219	12.773
18	349.365,334 403.596,953	19	349.367,771 403.601,224	4.917
21	349.368,892 403.603,711	22	349.364,008 403.607,137	5.966
24	349.354,42 403.613,85	25	349.350,521 403.616,374	4.645
27	349.348,414 403.612,923	28	349.336,183 403.618,943	13.632
30	349.327,803 403.619,474	31	349.326,556 403.616,346	3.367
33	349.328,255 403.612,551	34	349.321,259 403.599,271	15.01
36	349.314,567 403.588,36	37	349.321,571 403.582,881	8.892
39	349.332,493 403.574,262	40	349.338,893 403.569,39	8.043
42	349.351,414 403.559,544	43	349.359,049 403.553,677	9.629
45	349.365,581 403.562,262	46	349.375,443 403.555,427	11.999
48	349.394,471 403.545,335	49	349.401,744 403.542,325	7.871
51	349.413,735 403.537,17	52	349.425,428 403.532,305	12.665
54	349.444,941 403.524,126	55	349.454,859 403.519,8	10.82
57	349.463,234 403.514,039	58	349.467,131 403.509,902	5.683
60	349.473,416 403.497,35	61	349.476,211 403.490,057	7.81
63	349.481,175 403.474,189	64	349.486,433 403.476,337	5.68
66	349.490,639 403.480,36	67	349.487,812 403.488,384	8.507
69	349.480,342 403.510,057	70	349.476,374 403.522,391	12.957

**** Lungimile segmentelor sunt determinate în planul de proiecţie Stereo 70 şi sunt rotunjite la 1 milimetru.**

***** Distanţa dintre puncte este formată din segmente cumulate ce sunt mai mici decât valoarea 1 milimetru.**

Document care conține date cu caracter personal, protejat de prevederile Regulamentului (UE) nr. 679/2016 și Legii 190/2018

DATE DESPRE IMOBILUL NR. 4232

Oficiul de Cadastru şi Publicitate Imobiliară GORJ
Biroul de Cadastru şi Publicitate Imobiliară Targu Jiu

A. Partea I. Descrierea imobilului

TEREN Necunoscut

Adresa: Loc. Valea Mare, Str Principală, Nr. 50, Jud. Gorj

Nr. Crt	Nr cadastral Nr. topografic	Suprafaţa* (mp)	Observaţii / Referinţe
A1	35957	Din acte: 1.800 Masurata: 1.651	Sector cadastral:98 Teren imprejmuit;

Construcţii

Crt	Nr cadastral Nr. topografic	Adresa	Observaţii / Referinţe
A1.1	35957-C1	Loc. Valea Mare, Str Principală, Nr. 50, Jud. Gorj	Nr. niveluri:1; S. construita la sol:68 mp; S. construita desfasurata:68 mp; Constructie locuinta parter din caramida, acoperita cu tigla, cu 3 camere, edificata in anul 1950
A1.2	35957-C2	Loc. Valea Mare, Str Principală, Nr. 50, Jud. Gorj	Nr. niveluri:1; S. construita la sol:61 mp; S. construita desfasurata:61 mp; Constructie locuinta parter din caramida, acoperita cu tigla, cu 3 camere, edificata in anul 1960.
A1.3	35957-C3	Loc. Valea Mare, Str Principală, Nr. 50, Jud. Gorj	Nr. niveluri:1; S. construita la sol:47 mp; S. construita desfasurata:47 mp; Constructie anexa parter din lemn, caramida si BCA, acoperita cu tigla, , edificata in anul 1960.

B. Partea II. Proprietari şi acte

Inscrieri privitoare la dreptul de proprietate şi alte drepturi reale		Referinţe
34606 / 22/06/2012		
Act Notarial nr. 13348, din 14/11/1994 emis de NOTARIATUL DE STAT (act administrativ nr. 3620/18-06-2012 emis de PRIMARIA RUNCU; act administrativ nr. 3358/05-06-2012 emis de PRIMARIA RUNCU; act administrativ nr. 3626/18-06-2012 emis de PRIMARIA RUNCU;);		
B1	Intabulare, drept de PROPRIETATEcu titlu de drept intretinere, dobandit prin Conventie, cota actuala 1/1, cota initiala 1/1	A1
	1) **MĂRTĂU ION**, bun propriu	
B2	Intabulare, drept de PROPRIETATEcu titlu de drept intretinere, dobandit prin Conventie, cota actuala 1/1, cota initiala 1/1	A1.1, A1.2, A1.3
	1) **MĂRTĂU ION**, bun propriu	

C. Partea III. SARCINI .

Inscrieri privind dezmembramintele dreptului de proprietate, drepturi reale de garanţie şi sarcini	Referinţe
NU SUNT	

Document care conține date cu caracter personal, protejat de prevederile Regulamentului (UE) nr. 679/2016 și Legii 190/2018

Anexa Nr. 1 La Partea I

Teren

Nr cadastral	Suprafaţa (mp)*	Observaţii / Referinţe
35957	Din acte: 1.800 Masurata: 1.651	

* Suprafaţa este determinată in planul de proiecţie Stereo 70.

DETALII LINIARE IMOBIL

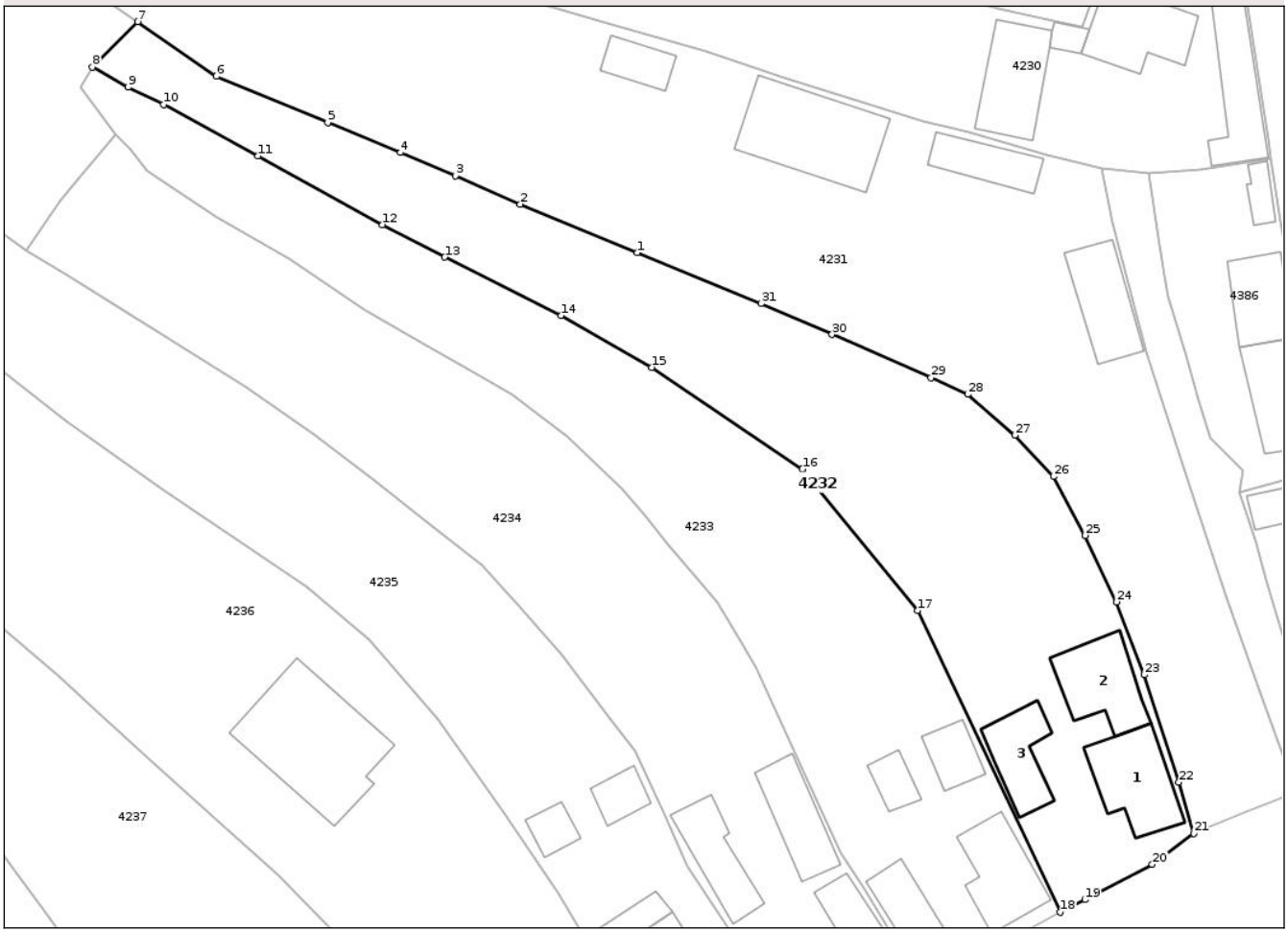

Date referitoare la teren

Crt	Categorie folosinţă	Intra vilan	Suprafaţa (mp)	Tarla	Parcelă	Nr. topo	Observaţii / Referinţe
1	curti constructii	DA	422	96	801	-	
2	arabil	DA	454	339	27079	-	
3	faneata	DA	384	339	27080	-	
4	faneata	NU	391	339	27080	-	

Date referitoare la construcţii

Crt	Număr	Destinaţie construcţie	Supraf. (mp)	Situaţie juridică	Observaţii / Referinţe
A1.1	35957-C1	constructii de locuinte	68	Cu acte	Nr. niveluri:1; S. construita la sol:68 mp; S. construita desfasurata:68 mp; Constructie locuinta parter din caramida, acoperita cu tigla, cu 3 camere, edificata in anul 1950
A1.2	35957-C2	constructii de locuinte	61	Cu acte	Nr. niveluri:1; S. construita la sol:61 mp; S. construita desfasurata:61 mp; Constructie locuinta parter din caramida, acoperita cu tigla, cu 3 camere, edificata in anul 1960.
A1.3	35957-C3	constructii anexa	47	Cu acte	Nr. niveluri:1; S. construita la sol:47 mp; S. construita desfasurata:47 mp; Constructie anexa parter din lemn, caramida si BCA, acoperita cu tigla, , edificata in anul 1960.

Document care conține date cu caracter personal, protejat de prevederile Regulamentului (UE) nr. 679/2016 și Legii 190/2018

Lungime Segmente
1) Valorile lungimilor segmentelor sunt obţinute din proiecţie în plan.

Punct început	X / Y	Punct sfârşit	X / Y	Lungime segment (** (m)
1	349.425,428 403.532,305	2	349.413,735 403.537,17	12.665
3	349.407,251 403.540,01	4	349.401,744 403.542,325	5.974
5	349.394,471 403.545,335	6	349.383,328 403.549,965	12.067
7	349.375,443 403.555,427	8	349.370,89 403.550,9	6.421
9	349.374,477 403.548,854	10	349.378,034 403.547,131	3.952
11	349.387,477 403.541,973	12	349.399,927 403.535,104	14.219
13	349.406,172 403.531,868	14	349.417,841 403.526,013	13.056
15	349.426,899 403.520,841	16	349.441,981 403.510,649	18.203
17	349.453,521 403.496,496	18	349.467,773 403.466,295	33.395
19	349.470,259 403.467,562	20	349.477,0 403.471,084	7.606
21	349.481,175 403.474,189	22	349.479,672 403.479,32	5.347
23	349.476,211 403.490,057	24	349.473,416 403.497,35	7.81
25	349.470,286 403.504,015	26	349.467,131 403.509,902	6.679
27	349.463,234 403.514,039	28	349.458,522 403.518,127	6.238
29	349.454,859 403.519,8	30	349.444,941 403.524,126	10.82
31	349.437,845 403.527,204	1	349.425,428 403.532,305	13.424

Punct început	X / Y	Punct sfârşit	X / Y	Lungime segment (** (m)
2	349.413,735 403.537,17	3	349.407,251 403.540,01	7.079
4	349.401,744 403.542,325	5	349.394,471 403.545,335	7.871
6	349.383,328 403.549,965	7	349.375,443 403.555,427	9.592
8	349.370,89 403.550,9	9	349.374,477 403.548,854	4.129
10	349.378,034 403.547,131	11	349.387,477 403.541,973	10.76
12	349.399,927 403.535,104	13	349.406,172 403.531,868	7.034
14	349.417,841 403.526,013	15	349.426,899 403.520,841	10.431
16	349.441,981 403.510,649	17	349.453,521 403.496,496	18.261
18	349.467,773 403.466,295	19	349.470,259 403.467,562	2.79
20	349.477,0 403.471,084	21	349.481,175 403.474,189	5.203
22	349.479,672 403.479,32	23	349.476,211 403.490,057	11.281
24	349.473,416 403.497,35	25	349.470,286 403.504,015	7.363
26	349.467,131 403.509,902	27	349.463,234 403.514,039	5.683
28	349.458,522 403.518,127	29	349.454,859 403.519,8	4.027
30	349.444,941 403.524,126	31	349.437,845 403.527,204	7.735

** Lungimile segmentelor sunt determinate în planul de proiecţie Stereo 70 şi sunt rotunjite la 1 milimetru.
*** Distanţa dintre puncte este formată din segmente cumulate ce sunt mai mici decât valoarea 1 milimetru.

Document care conține date cu caracter personal, protejat de prevederile Regulamentului (UE) nr. 679/2016 și Legii 190/2018

DATE DESPRE IMOBILUL NR. 4233

Oficiul de Cadastru şi Publicitate Imobiliară GORJ
Biroul de Cadastru şi Publicitate Imobiliară Targu Jiu

A. Partea I. Descrierea imobilului

TEREN Necunoscut

Adresa: Loc. Valea Mare, Str Principală, Nr. 52, Jud. Gorj

Nr. Crt	Nr cadastral Nr. topografic	Suprafaţa* (mp)	Observaţii / Referinţe
A1		1.521	Sector cadastral:98 Teren neimprejmuit;

Construcţii

Crt	Nr cadastral Nr. topografic	Adresa	Observaţii / Referinţe
A1.1		Loc. Valea Mare, Str Principală, Nr. 52, Jud. Gorj	Nr. niveluri:1; S. construita la sol:61 mp; S. construita desfasurata:61 mp; LOCUINTA
A1.2		Loc. Valea Mare, Str Principală, Nr. 52, Jud. Gorj	Nr. niveluri:1; S. construita la sol:46 mp; S. construita desfasurata:46 mp; ANEXA
A1.3		Loc. Valea Mare, Str Principală, Nr. 52, Jud. Gorj	Nr. niveluri:1; S. construita la sol:26 mp; S. construita desfasurata:26 mp; ANEXA
A1.4		Loc. Valea Mare, Str Principală, Nr. 52, Jud. Gorj	Nr. niveluri:1; S. construita la sol:18 mp; S. construita desfasurata:18 mp; ANEXA

B. Partea II. Proprietari şi acte

Inscrieri privitoare la dreptul de proprietate şi alte drepturi reale		Referinţe
0 / 07/11/2025		
Act Normativ nr. 7, din 13/03/1996 emis de PARLAMENTUL ROMANIEI;		
B1	Intabulare, drept de PROPRIETATE, dobandit prin Lege, cota actuala 1/1	A1
	1) **NEIDENTIFICAT NEIDENTIFICAT**	
/		
Act Administrativ nr. 11908, din 03/11/2025 emis de PRIMARIA RUNCU;		
B2	Se noteaza posesia faptica in favoarea lui PLAI NICOLAE	A1
	1) **PLAI NICOLAE**	
Act Normativ nr. 7, din 13/03/1996 emis de PARLAMENTUL ROMANIEI;		
B3	Intabulare, drept de PROPRIETATE, dobandit prin Lege, cota actuala 1/1	A1.1, A1.2, A1.3, A1.4
	1) **PLAI NICOLAE**	

C. Partea III. SARCINI .

Inscrieri privind dezmembramintele dreptului de proprietate, drepturi reale de garanţie şi sarcini	Referinţe
NU SUNT	

Document care conține date cu caracter personal, protejat de prevederile Regulamentului (UE) nr. 679/2016 și Legii 190/2018

Anexa Nr. 1 La Partea I

Teren

Nr cadastral	Suprafaţa (mp)*	Observaţii / Referinţe
	1.521	

* Suprafaţa este determinată in planul de proiecţie Stereo 70.

DETALII LINIARE IMOBIL

Date referitoare la teren

Crt	Categorie folosință	Intra vilan	Suprafaţa (mp)	Tarla	Parcelă	Nr. topo	Observaţii / Referinţe
1	curti constructii	DA	476	95, 339	802, 27077, 27078	-	
2	arabil	DA	683	95, 339	802, 27077, 27078	-	
3	livada	NU	362	95, 339	802, 27077, 27078	-	

Date referitoare la construcţii

Crt	Număr	Destinaţie construcţie	Supraf. (mp)	Situaţie juridică	Observaţii / Referinţe
A1.1		constructii de locuinte	61	Cu acte	Nr. niveluri:1; S. construita la sol:61 mp; S. construita desfasurata:61 mp; LOCUINTA
A1.2		constructii anexa	46	Cu acte	Nr. niveluri:1; S. construita la sol:46 mp; S. construita desfasurata:46 mp; ANEXA
A1.3		constructii anexa	26	Cu acte	Nr. niveluri:1; S. construita la sol:26 mp; S. construita desfasurata:26 mp; ANEXA
A1.4		constructii anexa	18	Cu acte	Nr. niveluri:1; S. construita la sol:18 mp; S. construita desfasurata:18 mp; ANEXA

Document care conține date cu caracter personal, protejat de prevederile Regulamentului (UE) nr. 679/2016 și Legii 190/2018

Lungime Segmente
1) Valorile lungimilor segmentelor sunt obţinute din proiecţie în plan.

Punct început	X / Y	Punct sfârşit	X / Y	Lungime segment (** (m)
1	349.426,899 403.520,841	2	349.417,841 403.526,013	10.431
3	349.406,172 403.531,868	4	349.399,927 403.535,104	7.034
5	349.387,477 403.541,974	6	349.378,034 403.547,131	10.759
7	349.374,477 403.548,854	8	349.370,89 403.550,9	4.129
9	349.369,704 403.548,864	10	349.373,198 403.544,077	5.927
11	349.374,671 403.542,625	12	349.376,415 403.540,534	2.723
13	349.383,226 403.535,909	14	349.390,602 403.531,612	8.536
15	349.398,107 403.526,642	16	349.404,407 403.522,987	7.283
17	349.408,9 403.520,432	18	349.412,934 403.518,105	4.657
19	349.418,507 403.513,922	20	349.423,874 403.508,634	7.534
21	349.426,173 403.506,06	22	349.428,525 403.503,113	3.771
23	349.431,356 403.499,673	24	349.433,457 403.497,253	3.205
25	349.435,672 403.493,69	26	349.437,304 403.490,812	3.309
27	349.445,866 403.472,323	28	349.448,077 403.468,778	4.178
29	349.454,16 403.458,91	30	349.460,058 403.462,045	6.679
31	349.462,792 403.463,524	32	349.467,773 403.466,295	5.7
33	349.453,521 403.496,496	34	349.441,981 403.510,649	18.261

Punct început	X / Y	Punct sfârşit	X / Y	Lungime segment (** (m)
2	349.417,841 403.526,013	3	349.406,172 403.531,868	13.056
4	349.399,927 403.535,104	5	349.387,477 403.541,974	14.22
6	349.378,034 403.547,131	7	349.374,477 403.548,854	3.952
8	349.370,89 403.550,9	9	349.369,704 403.548,864	2.356
10	349.373,198 403.544,077	11	349.374,671 403.542,625	2.068
12	349.376,415 403.540,534	13	349.383,226 403.535,909	8.233
14	349.390,602 403.531,612	15	349.398,107 403.526,642	9.001
16	349.404,407 403.522,987	17	349.408,9 403.520,432	5.169
18	349.412,934 403.518,105	19	349.418,507 403.513,922	6.968
20	349.423,874 403.508,634	21	349.426,173 403.506,06	3.451
22	349.428,525 403.503,113	23	349.431,356 403.499,673	4.455
24	349.433,457 403.497,253	25	349.435,672 403.493,69	4.195
26	349.437,304 403.490,812	27	349.445,866 403.472,323	20.375
28	349.448,077 403.468,778	29	349.454,16 403.458,91	11.592
30	349.460,058 403.462,045	31	349.462,792 403.463,524	3.108
32	349.467,773 403.466,295	33	349.453,521 403.496,496	33.395
34	349.441,981 403.510,649	1	349.426,899 403.520,841	18.203

** Lungimile segmentelor sunt determinate în planul de proiecţie Stereo 70 şi sunt rotunjite la 1 milimetru.
*** Distanţa dintre puncte este formată din segmente cumulate ce sunt mai mici decât valoarea 1 milimetru.

Document care conține date cu caracter personal, protejat de prevederile Regulamentului (UE) nr. 679/2016 și Legii 190/2018

DATE DESPRE IMOBILUL NR. 4234

Oficiul de Cadastru şi Publicitate Imobiliară GORJ
Biroul de Cadastru şi Publicitate Imobiliară Targu Jiu

A. Partea I. Descrierea imobilului

TEREN Necunoscut

Adresa: Loc. Valea Mare, Str Principală, Nr. 54, Jud. Gorj

Nr. Crt	Nr cadastral Nr. topografic	Suprafaţa* (mp)	Observaţii / Referinţe
A1		1.652	Sector cadastral:98 Teren neimprejmuit;

Construcţii

Crt	Nr cadastral Nr. topografic	Adresa	Observaţii / Referinţe
A1.1		Loc. Valea Mare, Str Principală, Nr. 54, Jud. Gorj	Nr. niveluri:1; S. construita la sol:65 mp; S. construita desfasurata:65 mp; LOCUINTA
A1.2		Loc. Valea Mare, Str Principală, Nr. 54, Jud. Gorj	Nr. niveluri:1; S. construita la sol:50 mp; S. construita desfasurata:50 mp; ANEXA
A1.3		Loc. Valea Mare, Str Principală, Nr. 54, Jud. Gorj	Nr. niveluri:1; S. construita la sol:48 mp; S. construita desfasurata:48 mp; ANEXA

B. Partea II. Proprietari şi acte

Inscrieri privitoare la dreptul de proprietate şi alte drepturi reale		Referinţe
0 / 07/11/2025		
Act Normativ nr. 7, din 13/03/1996 emis de PARLAMENTUL ROMANIEI;		
B1	Intabulare, drept de PROPRIETATE, dobandit prin Lege, cota actuala 1/1	A1
	1) **NEIDENTIFICAT NEIDENTIFICAT**	
/		
Act Administrativ nr. 11908, din 03/11/2025 emis de PRIMARIA RUNCU;		
B2	Se noteaza posesia faptica in favoarea lui HOCAN GHEORGHE	A1
	1) **HOCAN GHEORGHE**	
Act Normativ nr. 7, din 13/03/1996 emis de PARLAMENTUL ROMANIEI;		
B3	Intabulare, drept de PROPRIETATE, dobandit prin Lege, cota actuala 1/1	A1.1, A1.2, A1.3
	1) **HOCAN GHEORGHE**	

C. Partea III. SARCINI .

Inscrieri privind dezmembramintele dreptului de proprietate, drepturi reale de garanţie şi sarcini	Referinţe
NU SUNT	

Document care conține date cu caracter personal, protejat de prevederile Regulamentului (UE) nr. 679/2016 și Legii 190/2018

Anexa Nr. 1 La Partea I

Teren

Nr cadastral	Suprafaţa (mp)*	Observaţii / Referinţe
	1.652	

* Suprafaţa este determinată in planul de proiecţie Stereo 70.

DETALII LINIARE IMOBIL

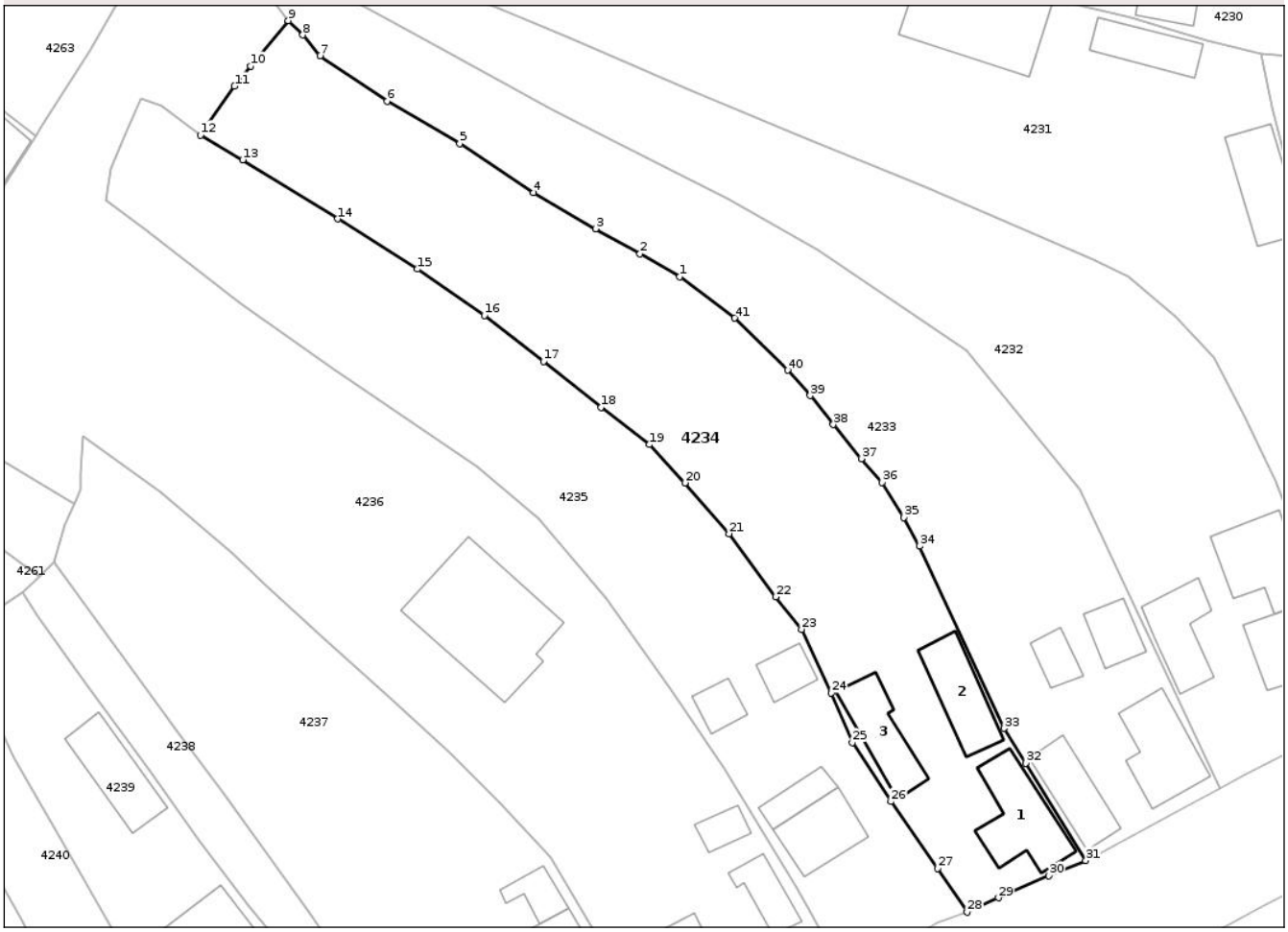

Date referitoare la teren

Crt	Categorie folosință	Intra vilan	Suprafaţa (mp)	Tarla	Parcelă	Nr. topo	Observaţii / Referinţe
1	curti constructii	DA	469	95, 339	803, 27075, 27076	-	
2	arabil	DA	434	95, 339	803, 27075, 27076	-	
3	livada	DA	257	95, 339	803, 27075, 27076	-	
4	livada	NU	492	95, 339	803, 27075, 27076	-	

Date referitoare la construcţii

Crt	Număr	Destinaţie construcţie	Supraf. (mp)	Situaţie juridică	Observaţii / Referinţe
A1.1		constructii de locuinte	65	Cu acte	Nr. niveluri:1; S. construita la sol:65 mp; S. construita desfasurata:65 mp; LOCUINTA
A1.2		constructii anexa	50	Cu acte	Nr. niveluri:1; S. construita la sol:50 mp; S. construita desfasurata:50 mp; ANEXA
A1.3		constructii anexa	48	Cu acte	Nr. niveluri:1; S. construita la sol:48 mp; S. construita desfasurata:48 mp; ANEXA

Document care conține date cu caracter personal, protejat de prevederile Regulamentului (UE) nr. 679/2016 și Legii 190/2018

Lungime Segmente

1) Valorile lungimilor segmentelor sunt obţinute din proiecţie în plan.

Punct început	X / Y	Punct sfârşit	X / Y	Lungime segment
1	349.412,934 403.518,105	2	349.408,9 403.520,432	4.657
4	349.398,107 403.526,642	5	349.390,602 403.531,612	9.001
7	349.376,415 403.540,534	8	349.374,671 403.542,625	2.723
10	349.369,401 403.539,482	11	349.367,733 403.537,442	2.635
13	349.368,579 403.529,963	14	349.378,19 403.523,978	11.322
16	349.393,099 403.514,184	17	349.399,112 403.509,521	7.609
19	349.409,839 403.501,096	20	349.413,448 403.497,202	5.309
22	349.422,688 403.485,663	23	349.425,29 403.482,372	4.195
25	349.430,459 403.470,879	26	349.434,38 403.464,902	7.148
28	349.442,118 403.453,678	29	349.445,278 403.455,133	3.479
31	349.454,16 403.458,91	32	349.448,077 403.468,778	11.592
34	349.437,304 403.490,812	35	349.435,672 403.493,69	3.309
37	349.431,356 403.499,673	38	349.428,525 403.503,113	4.455
40	349.423,874 403.508,634	41	349.418,507 403.513,922	7.534

Punct început	X / Y	Punct sfârşit	X / Y	Lungime segment
2	349.408,9 403.520,432	3	349.404,407 403.522,987	5.169
5	349.390,602 403.531,612	6	349.383,226 403.535,909	8.536
8	349.374,671 403.542,625	9	349.373,198 403.544,077	2.068
11	349.367,733 403.537,442	12	349.364,268 403.532,481	6.051
14	349.378,19 403.523,978	15	349.386,309 403.518,896	9.578
17	349.399,112 403.509,521	18	349.404,958 403.504,876	7.467
20	349.413,448 403.497,202	21	349.417,928 403.492,052	6.826
23	349.425,29 403.482,372	24	349.428,318 403.475,927	7.121
26	349.434,38 403.464,902	27	349.439,113 403.458,125	8.266
29	349.445,278 403.455,133	30	349.450,418 403.457,38	5.61
32	349.448,077 403.468,778	33	349.445,866 403.472,323	4.178
35	349.435,672 403.493,69	36	349.433,457 403.497,253	4.195
38	349.428,525 403.503,113	39	349.426,173 403.506,06	3.771
41	349.418,507 403.513,922	1	349.412,934 403.518,105	6.968

Punct început	X / Y	Punct sfârşit	X / Y	Lungime segment
3	349.404,407 403.522,987	4	349.398,107 403.526,642	7.283
6	349.383,226 403.535,909	7	349.376,415 403.540,534	8.233
9	349.373,198 403.544,077	10	349.369,401 403.539,482	5.961
12	349.364,268 403.532,481	13	349.368,579 403.529,963	4.992
15	349.386,309 403.518,896	16	349.393,099 403.514,184	8.265
18	349.404,958 403.504,876	19	349.409,839 403.501,096	6.174
21	349.417,928 403.492,052	22	349.422,688 403.485,663	7.967
24	349.428,318 403.475,927	25	349.430,459 403.470,879	5.483
27	349.439,113 403.458,125	28	349.442,118 403.453,678	5.367
30	349.450,418 403.457,38	31	349.454,16 403.458,91	4.043
33	349.445,866 403.472,323	34	349.437,304 403.490,812	20.375
36	349.433,457 403.497,253	37	349.431,356 403.499,673	3.205
39	349.426,173 403.506,06	40	349.423,874 403.508,634	3.451

** Lungimile segmentelor sunt determinate în planul de proiecţie Stereo 70 şi sunt rotunjite la 1 milimetru.

*** Distanţa dintre puncte este formată din segmente cumulate ce sunt mai mici decât valoarea 1 milimetru.

Document care conține date cu caracter personal, protejat de prevederile Regulamentului (UE) nr. 679/2016 și Legii 190/2018

DATE DESPRE IMOBILUL NR. 4235

Oficiul de Cadastru şi Publicitate Imobiliară GORJ
Biroul de Cadastru şi Publicitate Imobiliară Targu Jiu

A. Partea I. Descrierea imobilului

TEREN Necunoscut

Adresa: Loc. Valea Mare, Str Principală, Nr. 56, Jud. Gorj

Nr. Crt	Nr cadastral Nr. topografic	Suprafaţa* (mp)	Observaţii / Referinţe
A1		1.493	Sector cadastral:98 Teren neimprejmuit;

Construcţii

Crt	Nr cadastral Nr. topografic	Adresa	Observaţii / Referinţe
A1.1		Loc. Valea Mare, Str Principală, Nr. 56, Jud. Gorj	Nr. niveluri:1; S. construita la sol:45 mp; S. construita desfasurata:45 mp; LOCUINTA
A1.2		Loc. Valea Mare, Str Principală, Nr. 56, Jud. Gorj	Nr. niveluri:1; S. construita la sol:20 mp; S. construita desfasurata:20 mp; ANEXA
A1.3		Loc. Valea Mare, Str Principală, Nr. 56, Jud. Gorj	Nr. niveluri:1; S. construita la sol:20 mp; S. construita desfasurata:20 mp; ANEXA
A1.4		Loc. Valea Mare, Str Principală, Nr. 56, Jud. Gorj	Nr. niveluri:1; S. construita la sol:17 mp; S. construita desfasurata:17 mp; ANEXA

B. Partea II. Proprietari şi acte

Inscrieri privitoare la dreptul de proprietate şi alte drepturi reale		Referinţe
0 / 07/11/2025		
Act Normativ nr. 7, din 13/03/1996 emis de PARLAMENTUL ROMANIEI;		
B1	Intabulare, drept de PROPRIETATE, dobandit prin Lege, cota actuala 1/1	A1
	1) **NEIDENTIFICAT NEIDENTIFICAT**	
/		
Act Administrativ nr. 11908, din 03/11/2025 emis de PRIMARIA RUNCU;		
B2	Se noteaza posesia faptica in favoarea lui LOGĂSCU ELENA	A1
	1) **LOGĂSCU ELENA**	
Act Normativ nr. 7, din 13/03/1996 emis de PARLAMENTUL ROMANIEI;		
B3	Intabulare, drept de PROPRIETATE, dobandit prin Lege, cota actuala 1/1	A1.1, A1.2, A1.3, A1.4
	1) **LOGĂSCU ELENA**	

C. Partea III. SARCINI .

Inscrieri privind dezmembramintele dreptului de proprietate, drepturi reale de garanţie şi sarcini	Referinţe
NU SUNT	

Document care conține date cu caracter personal, protejat de prevederile Regulamentului (UE) nr. 679/2016 și Legii 190/2018

Anexa Nr. 1 La Partea I

Teren

Nr cadastral	Suprafaţa (mp)*	Observaţii / Referinţe
	1.493	

* Suprafaţa este determinată in planul de proiecţie Stereo 70.

DETALII LINIARE IMOBIL

Date referitoare la teren

Crt	Categorie folosință	Intra vilan	Suprafaţa (mp)	Tarla	Parcelă	Nr. topo	Observaţii / Referinţe
1	curti constructii	DA	452	95, 339	804, 27073, 27074	-	
2	livada	DA	612	95, 339	804, 27073, 27074	-	
3	livada	NU	429	95, 339	804, 27073, 27074	-	

Date referitoare la construcţii

Crt	Număr	Destinaţie construcţie	Supraf. (mp)	Situaţie juridică	Observaţii / Referinţe
A1.1		constructii de locuinte	45	Cu acte	Nr. niveluri:1; S. construita la sol:45 mp; S. construita desfasurata:45 mp; LOCUINTA
A1.2		constructii anexa	20	Cu acte	Nr. niveluri:1; S. construita la sol:20 mp; S. construita desfasurata:20 mp; ANEXA
A1.3		constructii anexa	20	Cu acte	Nr. niveluri:1; S. construita la sol:20 mp; S. construita desfasurata:20 mp; ANEXA
A1.4		constructii anexa	17	Cu acte	Nr. niveluri:1; S. construita la sol:17 mp; S. construita desfasurata:17 mp; ANEXA

Document care conține date cu caracter personal, protejat de prevederile Regulamentului (UE) nr. 679/2016 și Legii 190/2018

Lungime Segmente
1) Valorile lungimilor segmentelor sunt obţinute din proiecţie în plan.

Punct început	X / Y	Punct sfârşit	X / Y	Lungime segment (** (m)
1	349.399,112 403.509,521	2	349.393,099 403.514,184	7.609
3	349.386,309 403.518,896	4	349.378,19 403.523,979	9.579
5	349.368,579 403.529,963	6	349.364,268 403.532,482	4.993
7	349.360,325 403.535,441	8	349.358,264 403.536,157	2.182
9	349.356,819 403.532,892	10	349.355,166 403.529,112	4.126
11	349.354,641 403.525,93	12	349.358,536 403.523,064	4.836
13	349.368,28 403.515,425	14	349.377,822 403.508,673	11.689
15	349.392,338 403.498,861	16	349.398,624 403.493,543	8.234
17	349.405,528 403.485,538	18	349.412,126 403.476,171	11.457
19	349.417,477 403.468,257	20	349.424,775 403.456,261	14.042
21	349.426,267 403.453,441	22	349.427,993 403.450,302	3.582
23	349.429,508 403.447,232	24	349.435,6 403.450,51	6.918
25	349.439,119 403.452,637	26	349.442,118 403.453,678	3.175
27	349.439,113 403.458,125	28	349.434,38 403.464,902	8.266
29	349.430,459 403.470,879	30	349.428,318 403.475,927	5.483
31	349.425,29 403.482,372	32	349.422,688 403.485,663	4.195
33	349.417,928 403.492,052	34	349.413,448 403.497,202	6.826
35	349.409,839 403.501,096	36	349.404,958 403.504,876	6.174

Punct început	X / Y	Punct sfârşit	X / Y	Lungime segment (** (m)
2	349.393,099 403.514,184	3	349.386,309 403.518,896	8.265
4	349.378,19 403.523,979	5	349.368,579 403.529,963	11.322
6	349.364,268 403.532,482	7	349.360,325 403.535,441	4.93
8	349.358,264 403.536,157	9	349.356,819 403.532,892	3.57
10	349.355,166 403.529,112	11	349.354,641 403.525,93	3.225
12	349.358,536 403.523,064	13	349.368,28 403.515,425	12.381
14	349.377,822 403.508,673	15	349.392,338 403.498,861	17.521
16	349.398,624 403.493,543	17	349.405,528 403.485,538	10.571
18	349.412,126 403.476,171	19	349.417,477 403.468,257	9.553
20	349.424,775 403.456,261	21	349.426,267 403.453,441	3.19
22	349.427,993 403.450,302	23	349.429,508 403.447,232	3.423
24	349.435,6 403.450,51	25	349.439,119 403.452,637	4.112
26	349.442,118 403.453,678	27	349.439,113 403.458,125	5.367
28	349.434,38 403.464,902	29	349.430,459 403.470,879	7.148
30	349.428,318 403.475,927	31	349.425,29 403.482,372	7.121
32	349.422,688 403.485,663	33	349.417,928 403.492,052	7.967
34	349.413,448 403.497,202	35	349.409,839 403.501,096	5.309
36	349.404,958 403.504,876	1	349.399,112 403.509,521	7.467

** Lungimile segmentelor sunt determinate în planul de proiecţie Stereo 70 şi sunt rotunjite la 1 milimetru.
*** Distanţa dintre puncte este formată din segmente cumulate ce sunt mai mici decât valoarea 1 milimetru.

Document care conține date cu caracter personal, protejat de prevederile Regulamentului (UE) nr. 679/2016 și Legii 190/2018

DATE DESPRE IMOBILUL NR. 4236

Oficiul de Cadastru şi Publicitate Imobiliară GORJ
Biroul de Cadastru şi Publicitate Imobiliară Targu Jiu

A. Partea I. Descrierea imobilului

TEREN Necunoscut

Adresa: Loc. Valea Mare, Str Principală, Nr. 58, Jud. Gorj

Nr. Crt	Nr cadastral Nr. topografic	Suprafaţa* (mp)	Observaţii / Referinţe
A1		3.416	Sector cadastral:98 Teren neimprejmuit;

Construcţii

Crt	Nr cadastral Nr. topografic	Adresa	Observaţii / Referinţe
A1.1		Loc. Valea Mare, Str Principală, Nr. 58, Jud. Gorj	Nr. niveluri:2; S. construita la sol:137 mp; S. construita desfasurata:274 mp; LOCUINTA
A1.2		Loc. Valea Mare, Str Principală, Nr. 58, Jud. Gorj	Nr. niveluri:1; S. construita la sol:45 mp; S. construita desfasurata:45 mp; ANEXA
A1.3		Loc. Valea Mare, Str Principală, Nr. 58, Jud. Gorj	Nr. niveluri:1; S. construita la sol:26 mp; S. construita desfasurata:26 mp; ANEXA
A1.4		Loc. Valea Mare, Str Principală, Nr. 58, Jud. Gorj	Nr. niveluri:1; S. construita la sol:15 mp; S. construita desfasurata:15 mp; ANEXA

B. Partea II. Proprietari şi acte

Inscrieri privitoare la dreptul de proprietate şi alte drepturi reale		Referinţe
0 / 07/11/2025		
Act Normativ nr. 7, din 13/03/1996 emis de PARLAMENTUL ROMANIEI;		
B1	Intabulare, drept de PROPRIETATE, dobandit prin Lege, cota actuala 1/1	A1
	1) **NEIDENTIFICAT NEIDENTIFICAT**	
/		
Act Administrativ nr. 11908, din 03/11/2025 emis de PRIMARIA RUNCU;		
B2	Se noteaza posesia faptica in favoarea lui ANDREI NATALIA	A1
	1) **ANDREI NATALIA**	
Act Normativ nr. 7, din 13/03/1996 emis de PARLAMENTUL ROMANIEI;		
B3	Intabulare, drept de PROPRIETATE, dobandit prin Lege, cota actuala 1/1	A1.1, A1.2, A1.3, A1.4
	1) **ANDREI NATALIA**	

C. Partea III. SARCINI .

Inscrieri privind dezmembramintele dreptului de proprietate, drepturi reale de garanţie şi sarcini	Referinţe
NU SUNT	

Document care conține date cu caracter personal, protejat de prevederile Regulamentului (UE) nr. 679/2016 și Legii 190/2018

Anexa Nr. 1 La Partea I

Teren

Nr cadastral	Suprafaţa (mp)*	Observaţii / Referinţe
	3.416	

* Suprafaţa este determinată in planul de proiecţie Stereo 70.

DETALII LINIARE IMOBIL

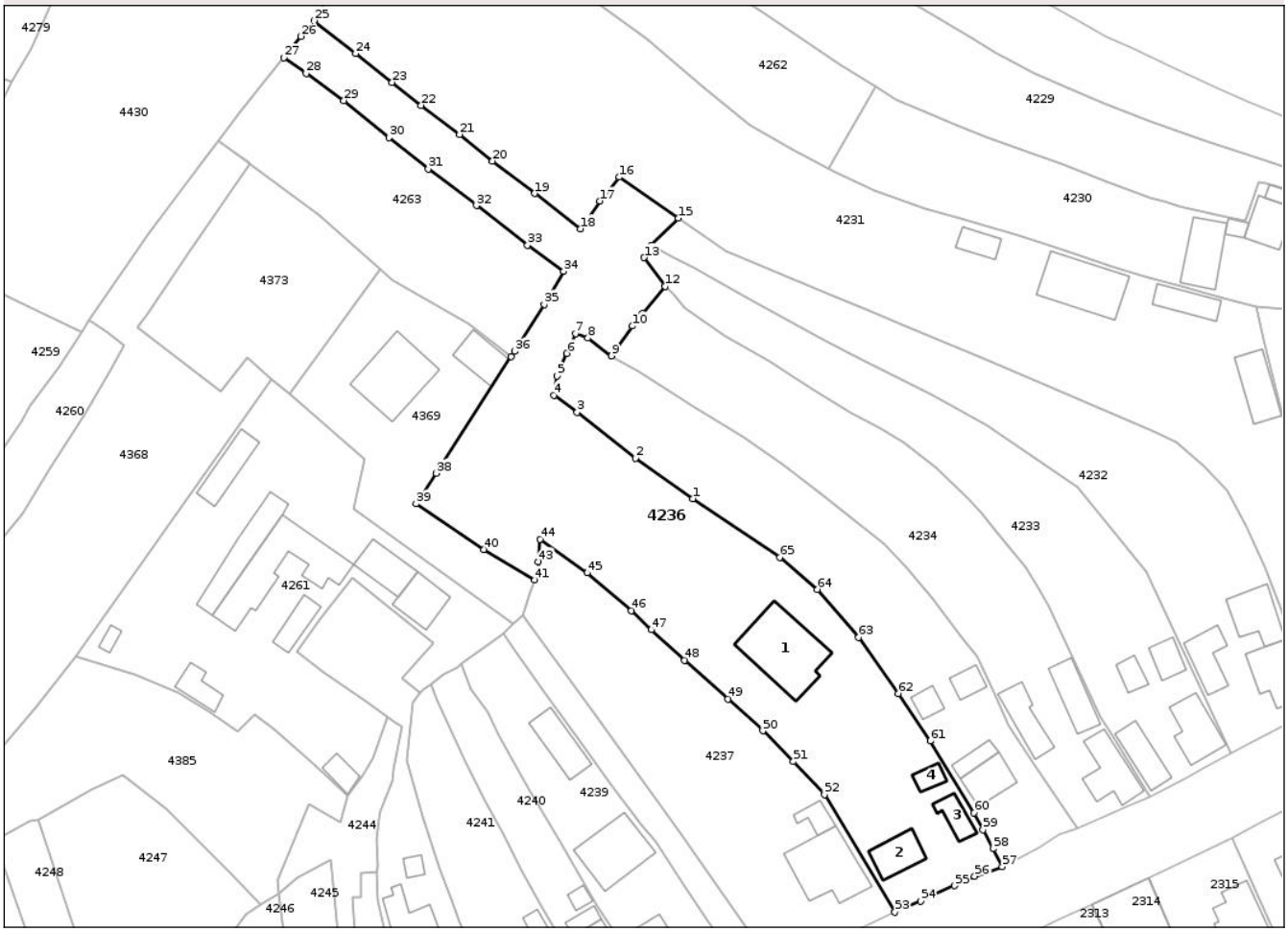

Date referitoare la teren

Crt	Categorie folosință	Intra vilan	Suprafaţa (mp)	Tarla	Parcelă	Nr. topo	Observaţii / Referinţe
1	curti constructii	DA	786	95, 339	805, 27070, 27071, 27072, 27081/2, 27083/2	-	
2	arabil	DA	936	95, 339	805, 27070, 27071, 27072, 27081/2, 27083/2	-	
3	arabil	NU	739	95, 339	805, 27070, 27071, 27072, 27081/2, 27083/2	-	
4	faneata	NU	955	95, 339	805, 27070, 27071, 27072, 27081/2, 27083/2	-	

Date referitoare la construcţii

Crt	Număr	Destinaţie construcţie	Supraf. (mp)	Situaţie juridică	Observaţii / Referinţe

Document care conține date cu caracter personal, protejat de prevederile Regulamentului (UE) nr. 679/2016 și Legii 190/2018

Crt	Număr	Destinaţie construcţie	Supraf. (mp)	Situaţie juridică	Observaţii / Referinţe
A1.1		constructii de locuinte	137	Cu acte	Nr. niveluri:2; S. construita la sol:137 mp; S. construita desfasurata:274 mp; LOCUINTA
A1.2		constructii anexa	45	Cu acte	Nr. niveluri:1; S. construita la sol:45 mp; S. construita desfasurata:45 mp; ANEXA
A1.3		constructii anexa	26	Cu acte	Nr. niveluri:1; S. construita la sol:26 mp; S. construita desfasurata:26 mp; ANEXA
A1.4		constructii anexa	15	Cu acte	Nr. niveluri:1; S. construita la sol:15 mp; S. construita desfasurata:15 mp; ANEXA

Lungime Segmente

1) Valorile lungimilor segmentelor sunt obţinute din proiecţie în plan.

Punct început	X / Y	Punct sfârşit	X / Y	Lungime segment
1	349.377,822 403.508,673	2	349.368,28 403.515,425	11.689
4	349.354,641 403.525,93	5	349.355,166 403.529,112	3.225
7	349.358,264 403.536,157	8	349.360,325 403.535,441	2.182
10	349.367,733 403.537,442	11	349.369,401 403.539,482	2.635
13	349.369,704 403.548,864	14	349.370,89 403.550,9	2.356
16	349.365,581 403.562,262	17	349.362,332 403.558,287	5.134
19	349.351,414 403.559,544	20	349.344,395 403.564,969	8.871
22	349.332,493 403.574,262	23	349.327,632 403.578,098	6.192
25	349.314,567 403.588,36	26	349.312,35 403.585,742	3.431
28	349.313,293 403.579,544	29	349.319,583 403.575,035	7.739
31	349.333,675 403.563,632	32	349.341,733 403.557,543	10.1
34	349.356,272 403.546,588	35	349.353,033 403.541,056	6.41
37	349.347,516 403.532,371	38	349.334,945 403.512,91	23.168
40	349.342,937 403.500,201	41	349.351,457 403.495,075	9.943
43	349.352,081 403.498,158	44	349.352,35 403.501,918	3.77
46	349.367,57 403.489,986	47	349.370,919 403.486,799	4.623
49	349.383,706 403.475,22	50	349.389,508 403.469,944	7.842
52	349.399,811 403.459,268	53	349.411,558 403.439,694	22.828
55	349.421,492 403.444,124	56	349.424,883 403.445,703	3.741
58	349.427,993 403.450,302	59	349.426,267 403.453,441	3.582
61	349.417,477 403.468,257	62	349.412,126 403.476,171	9.553
64	349.398,624 403.493,543	65	349.392,338 403.498,861	8.234

Punct început	X / Y	Punct sfârşit	X / Y	Lungime segment
2	349.368,28 403.515,425	3	349.358,536 403.523,064	12.381
5	349.355,166 403.529,112	6	349.356,819 403.532,892	4.126
8	349.360,325 403.535,441	9	349.364,268 403.532,481	4.93
11	349.369,401 403.539,482	12	349.373,198 403.544,077	5.961
14	349.370,89 403.550,9	15	349.375,443 403.555,427	6.421
17	349.362,332 403.558,287	18	349.359,049 403.553,677	5.66
20	349.344,395 403.564,969	21	349.338,893 403.569,39	7.058
23	349.327,632 403.578,098	24	349.321,571 403.582,881	7.721
26	349.312,35 403.585,742	27	349.309,554 403.582,191	4.52
29	349.319,583 403.575,035	30	349.327,163 403.568,852	9.782
32	349.341,733 403.557,543	33	349.350,259 403.550,94	10.784
35	349.353,033 403.541,056	36	349.348,065 403.533,222	9.276
38	349.334,945 403.512,91	39	349.331,63 403.507,8	6.091
41	349.351,457 403.495,075	42	349.352,104 403.496,558	1.618
44	349.352,35 403.501,918	45	349.360,216 403.496,28	9.678
47	349.370,919 403.486,799	48	349.376,469 403.481,714	7.527
50	349.389,508 403.469,944	51	349.394,622 403.464,799	7.254
53	349.411,558 403.439,694	54	349.415,845 403.441,534	4.665
56	349.424,883 403.445,703	57	349.429,508 403.447,232	4.871
59	349.426,267 403.453,441	60	349.424,775 403.456,261	3.19
62	349.412,126 403.476,171	63	349.405,528 403.485,538	11.457
65	349.392,338 403.498,861	1	349.377,822 403.508,673	17.521

Punct început	X / Y	Punct sfârşit	X / Y	Lungime segment
3	349.358,536 403.523,064	4	349.354,641 403.525,93	4.836
6	349.356,819 403.532,892	7	349.358,264 403.536,157	3.57
9	349.364,268 403.532,481	10	349.367,733 403.537,442	6.051
12	349.373,198 403.544,077	13	349.369,704 403.548,864	5.927
15	349.375,443 403.555,427	16	349.365,581 403.562,262	11.999
18	349.359,049 403.553,677	19	349.351,414 403.559,544	9.629
21	349.338,893 403.569,39	22	349.332,493 403.574,262	8.043
24	349.321,571 403.582,881	25	349.314,567 403.588,36	8.892
27	349.309,554 403.582,191	28	349.313,293 403.579,544	4.581
30	349.327,163 403.568,852	31	349.333,675 403.563,632	8.346
33	349.350,259 403.550,94	34	349.356,272 403.546,588	7.423
36	349.348,065 403.533,222	37	349.347,516 403.532,371	1.013
39	349.331,63 403.507,8	40	349.342,937 403.500,201	13.623
42	349.352,104 403.496,558	43	349.352,081 403.498,158	1.6
45	349.360,216 403.496,28	46	349.367,57 403.489,986	9.68
48	349.376,469 403.481,714	49	349.383,706 403.475,22	9.723
51	349.394,622 403.464,799	52	349.399,811 403.459,268	7.584
54	349.415,845 403.441,534	55	349.421,492 403.444,124	6.213
57	349.429,508 403.447,232	58	349.427,993 403.450,302	3.423
60	349.424,775 403.456,261	61	349.417,477 403.468,257	14.042
63	349.405,528 403.485,538	64	349.398,624 403.493,543	10.571

**** Lungimile segmentelor sunt determinate în planul de proiecţie Stereo 70 şi sunt rotunjite la 1 milimetru.**

***** Distanţa dintre puncte este formată din segmente cumulate ce sunt mai mici decât valoarea 1 milimetru.**

Document care conține date cu caracter personal, protejat de prevederile Regulamentului (UE) nr. 679/2016 și Legii 190/2018

DATE DESPRE IMOBILUL NR. 4237

Oficiul de Cadastru şi Publicitate Imobiliară GORJ
Biroul de Cadastru şi Publicitate Imobiliară Targu Jiu

A. Partea I. Descrierea imobilului

Nr. CF vechi:953
Nr. cadastral vechi:1142/1

TEREN Necunoscut

Adresa: Loc. Valea Mare, Str Principală, Nr. 60, Jud. Gorj

Nr. Crt	Nr cadastral Nr. topografic	Suprafaţa* (mp)	Observaţii / Referinţe
A1	36849	Din acte: 1.923 Masurata: 1.512	Sector cadastral:98 Teren imprejmuit;

Construcţii

Crt	Nr cadastral Nr. topografic	Adresa	Observaţii / Referinţe
A1.1	36849-C1	Loc. Valea Mare, Str Principală, Nr. 60, Jud. Gorj	Nr. niveluri:1; S. construita la sol:108 mp; S. construita desfasurata:108 mp; casă cu suprafaţa construită la sol de 108mp

B. Partea II. Proprietari şi acte

Inscrieri privitoare la dreptul de proprietate şi alte drepturi reale		Referinţe
38774 / 12/05/2022		
Act Notarial nr. 3405, din 11/05/2022 emis de Davitoiu Raluca Nicolita (act administrativ nr 12 din 29.05.2018, emis de PRIMARIA RUNCU);		
B1	Intabulare, drept de PROPRIETATEcu titlu de drept cumpărare, dobandit prin Conventie, cota actuala 1/1, cota initiala 1/1	A1, A1.1
	1) **TUNARU ILIE-DĂNUŢ** 2) **TUNARU MINODORA**, bun comun	

C. Partea III. SARCINI .

Inscrieri privind dezmembramintele dreptului de proprietate, drepturi reale de garanţie şi sarcini	Referinţe
NU SUNT	

Document care conține date cu caracter personal, protejat de prevederile Regulamentului (UE) nr. 679/2016 și Legii 190/2018

Anexa Nr. 1 La Partea I

Teren

Nr cadastral	Suprafaţa (mp)*	Observaţii / Referinţe
36849	Din acte: 1.923 Masurata: 1.512	

* Suprafaţa este determinată in planul de proiecţie Stereo 70.

DETALII LINIARE IMOBIL

Date referitoare la teren

Crt	Categorie folosinţă	Intra vilan	Suprafaţa (mp)	Tarla	Parcelă	Nr. topo	Observaţii / Referinţe
1	curti constructii	DA	880	96	806, 807808, 809, 27069	-	
2	faneata	DA	607	339	27069	-	
3	faneata	NU	25	339	27069	-	

Date referitoare la construcţii

Crt	Număr	Destinaţie construcţie	Supraf. (mp)	Situaţie juridică	Observaţii / Referinţe
A1.1	36849-C1	constructii de locuinte	108	Cu acte	Nr. niveluri:1; S. construita la sol:108 mp; S. construita desfasurata:108 mp; casă cu suprafaţa construită la sol de 108mp
A1.2	36849-C2	constructii anexa	Din acte: 0 Masurata: 19	Fara acte	Nr. niveluri:1; S. construita la sol:19 mp; S. construita desfasurata:19 mp; ANEXA

Lungime Segmente

1) Valorile lungimilor segmentelor sunt obţinute din proiecţie în plan.

Punct început	X / Y	Punct sfârşit	X / Y	Lungime segment (** (m)	Punct început	X / Y	Punct sfârşit	X / Y	Lungime segment (** (m)

Punct început	X / Y	Punct sfârşit	X / Y	Lungime segment (** (m)
1	349.389,508 403.469,944	2	349.383,706 403.475,22	7.842
3	349.376,469 403.481,714	4	349.370,919 403.486,799	7.527
5	349.367,57 403.489,986	6	349.360,216 403.496,28	9.68
7	349.352,35 403.501,918	8	349.352,081 403.498,158	3.77
9	349.352,104 403.496,558	10	349.350,569 403.493,04	3.838
11	349.349,379 403.489,182	12	349.361,962 403.472,006	21.292
13	349.366,667 403.465,665	14	349.375,579 403.453,303	15.24
15	349.388,567 403.434,547	16	349.391,055 403.430,134	5.066
17	349.395,84 403.432,124	18	349.402,523 403.435,171	7.345
19	349.406,226 403.437,105	20	349.411,558 403.439,694	5.927
21	349.399,811 403.459,268	22	349.394,622 403.464,799	7.584

Punct început	X / Y	Punct sfârşit	X / Y	Lungime segment (** (m)
2	349.383,706 403.475,22	3	349.376,469 403.481,714	9.723
4	349.370,919 403.486,799	5	349.367,57 403.489,986	4.623
6	349.360,216 403.496,28	7	349.352,35 403.501,918	9.678
8	349.352,081 403.498,158	9	349.352,104 403.496,558	1.6
10	349.350,569 403.493,04	11	349.349,379 403.489,182	4.037
12	349.361,962 403.472,006	13	349.366,667 403.465,665	7.896
14	349.375,579 403.453,303	15	349.388,567 403.434,547	22.814
16	349.391,055 403.430,134	17	349.395,84 403.432,124	5.182
18	349.402,523 403.435,171	19	349.406,226 403.437,105	4.178
20	349.411,558 403.439,694	21	349.399,811 403.459,268	22.828
22	349.394,622 403.464,799	1	349.389,508 403.469,944	7.254

**** Lungimile segmentelor sunt determinate în planul de proiecţie Stereo 70 şi sunt rotunjite la 1 milimetru.**
***** Distanţa dintre puncte este formată din segmente cumulate ce sunt mai mici decât valoarea 1 milimetru.**

Document care conține date cu caracter personal, protejat de prevederile Regulamentului (UE) nr. 679/2016 și Legii 190/2018

DATE DESPRE IMOBILUL NR. 4238

Oficiul de Cadastru şi Publicitate Imobiliară GORJ
Biroul de Cadastru şi Publicitate Imobiliară Targu Jiu

A. Partea I. Descrierea imobilului

Nr. CF vechi:954
Nr. cadastral vechi:1142/2

TEREN Intravilan

Adresa: Loc. Valea Mare, Jud. Gorj

Nr. Crt	Nr cadastral Nr. topografic	Suprafaţa* (mp)	Observaţii / Referinţe
A1	35809	330	Sector cadastral:98 Teren neimprejmuit;

B. Partea II. Proprietari şi acte

Inscrieri privitoare la dreptul de proprietate şi alte drepturi reale		Referinţe
47816 / 10/12/2008		
Act Notarial nr. 6376, din 09/12/2008 emis de -;		
B1	Intabulare, drept de PROPRIETATEcu titlu de drept cumpărare, dobandit prin Conventie, cota actuala 1/3, cota initiala 1/1	A1
	1) **FIRIZA SABIN** 2) **FIRIZA MARIA**, bun comun	
	OBSERVATII: (provenita din conversia CF 954)	
2238 / 13/01/2012		
Act Notarial nr. 79, din 13/01/2012 emis de BNP MANTA CLAUDIU;		
B2	Intabulare, drept de PROPRIETATEcu titlu de drept cumpărare, dobandit prin Conventie, cota actuala 1/3, cota initiala 1/3	A1
	1) **TUNARU MINODORA**, bun comun	
B3	Intabulare, drept de PROPRIETATEcu titlu de drept cumpărare, dobandit prin Conventie, cota actuala 1/3, cota initiala 1/3	A1
	1) **FIRIZA DINCU-MIHAI**, bun propriu	

C. Partea III. SARCINI .

Inscrieri privind dezmembramintele dreptului de proprietate, drepturi reale de garanţie şi sarcini	Referinţe
NU SUNT	

Document care conține date cu caracter personal, protejat de prevederile Regulamentului (UE) nr. 679/2016 și Legii 190/2018

Anexa Nr. 1 La Partea I

Teren

Nr cadastral	Suprafaţa (mp)*	Observaţii / Referinţe
35809	330	

* Suprafaţa este determinată in planul de proiecţie Stereo 70.

DETALII LINIARE IMOBIL

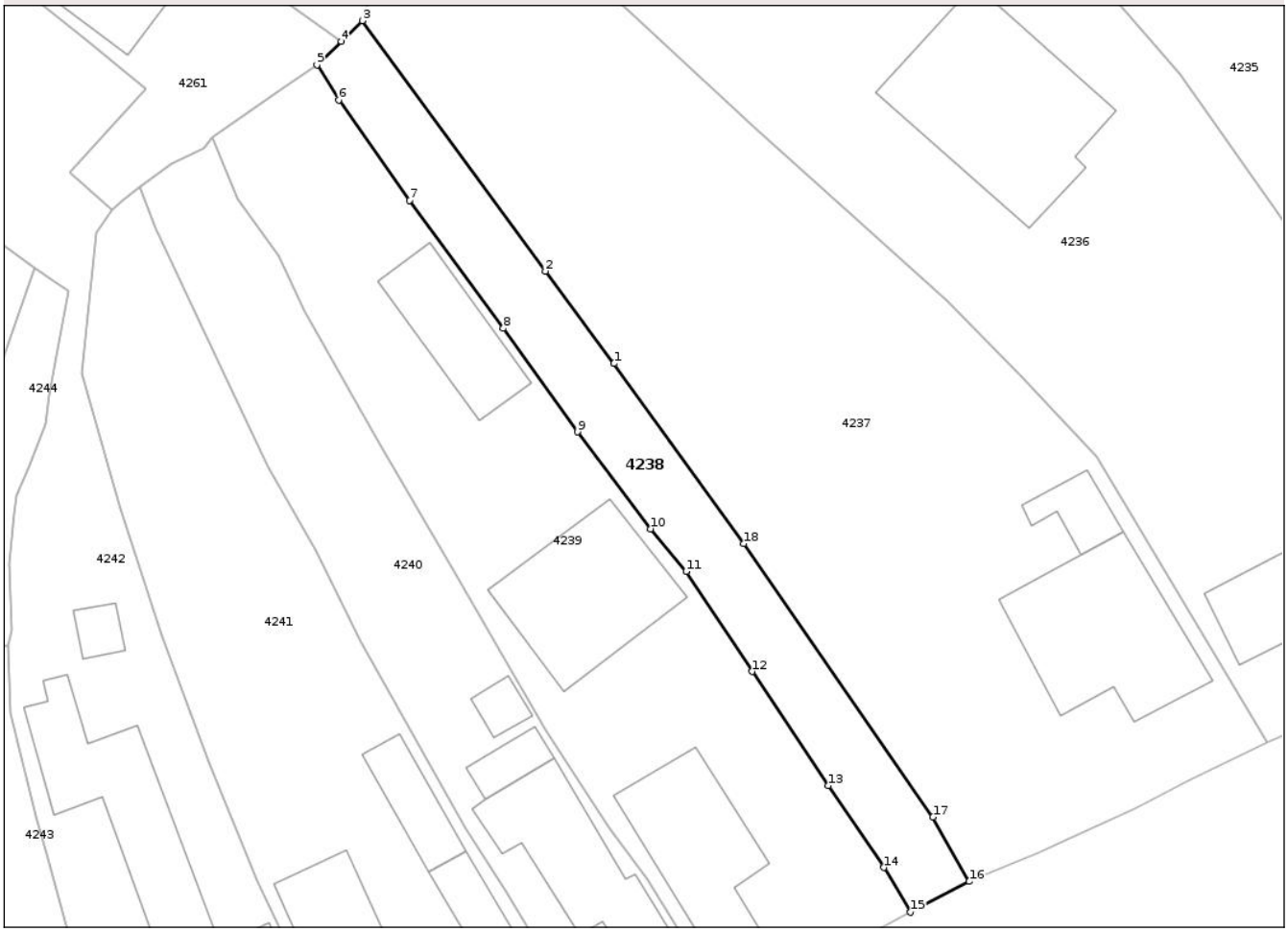

Date referitoare la teren

Crt	Categorie folosință	Intra vilan	Suprafaţa (mp)	Tarla	Parcelă	Nr. topo	Observaţii / Referinţe
1	drum	DA	330	96, 339	806, 807, 808, 809, 27069	-	

Lungime Segmente
1) Valorile lungimilor segmentelor sunt obţinute din proiecţie în plan.

Punct început	X / Y	Punct sfârşit	X / Y	Lungime segment (** (m)
1	349.366,667 403.465,665	2	349.361,962 403.472,006	7.896
2	349.361,962 403.472,006	3	349.349,379 403.489,182	21.292
3	349.349,379 403.489,182	4	349.347,927 403.487,772	2.024
4	349.347,927 403.487,772	5	349.346,269 403.486,161	2.312

Document care conține date cu caracter personal, protejat de prevederile Regulamentului (UE) nr. 679/2016 și Legii 190/2018

Punct început	X / Y	Punct sfârşit	X / Y	Lungime segment (** (m)
5	349.346,269 403.486,161	6	349.347,755 403.483,742	2.839
6	349.347,755 403.483,742	7	349.352,612 403.476,86	8.423
7	349.352,612 403.476,86	8	349.359,075 403.468,086	10.897
8	349.359,075 403.468,086	9	349.364,166 403.460,974	8.746
9	349.364,166 403.460,974	10	349.369,181 403.454,327	8.327
10	349.369,181 403.454,327	11	349.371,615 403.451,395	3.811
11	349.371,615 403.451,395	12	349.376,147 403.444,537	8.22
12	349.376,147 403.444,537	13	349.381,394 403.436,706	9.426
13	349.381,394 403.436,706	14	349.385,191 403.431,086	6.782
14	349.385,191 403.431,086	15	349.387,042 403.428,026	3.576
15	349.387,042 403.428,026	16	349.391,055 403.430,134	4.533
16	349.391,055 403.430,134	17	349.388,567 403.434,547	5.066
17	349.388,567 403.434,547	18	349.375,579 403.453,303	22.814
18	349.375,579 403.453,303	1	349.366,667 403.465,665	15.24

** Lungimile segmentelor sunt determinate în planul de proiecţie Stereo 70 şi sunt rotunjite la 1 milimetru.
*** Distanţa dintre puncte este formată din segmente cumulate ce sunt mai mici decât valoarea 1 milimetru.

Document care conține date cu caracter personal, protejat de prevederile Regulamentului (UE) nr. 679/2016 și Legii 190/2018

DATE DESPRE IMOBILUL NR. 4239

Oficiul de Cadastru şi Publicitate Imobiliară GORJ
Biroul de Cadastru şi Publicitate Imobiliară Targu Jiu

A. Partea I. Descrierea imobilului

TEREN Intravilan

Adresa: Loc. Valea Mare, Str Principală, Nr. 66, Jud. Gorj

Nr. Crt	Nr cadastral Nr. topografic	Suprafaţa* (mp)	Observaţii / Referinţe
A1		866	Sector cadastral:98 Teren imprejmuit;

Construcţii

Crt	Nr cadastral Nr. topografic	Adresa	Observaţii / Referinţe
A1.1		Loc. Valea Mare, Str Principală, Nr. 66, Jud. Gorj	Nr. niveluri:1; S. construita la sol:85 mp; S. construita desfasurata:85 mp; LOCUINTA
A1.2		Loc. Valea Mare, Str Principală, Nr. 66, Jud. Gorj	Nr. niveluri:1; S. construita la sol:91 mp; S. construita desfasurata:91 mp; LOCUINTA
A1.3		Loc. Valea Mare, Str Principală, Nr. 66, Jud. Gorj	Nr. niveluri:1; S. construita la sol:52 mp; S. construita desfasurata:52 mp; ANEXA

B. Partea II. Proprietari şi acte

Inscrieri privitoare la dreptul de proprietate şi alte drepturi reale		Referinţe
0 / 07/11/2025		
Act Normativ nr. 7, din 13/03/1996 emis de PARLAMENTUL ROMANIEI;		
B1	Intabulare, drept de PROPRIETATE, dobandit prin Lege, cota actuala 1/1	A1
	1) **NEIDENTIFICAT NEIDENTIFICAT**	
/		
Act Administrativ nr. 11908, din 03/11/2025 emis de PRIMARIA RUNCU;		
B2	Se noteaza posesia faptica in favoarea lui JIANU MIHAI	A1
	1) **JIANU MIHAI**	
Act Normativ nr. 7, din 13/03/1996 emis de PARLAMENTUL ROMANIEI;		
B3	Intabulare, drept de PROPRIETATE, dobandit prin Lege, cota actuala 1/1	A1.1, A1.2, A1.3
	1) **JIANU MIHAI**	

C. Partea III. SARCINI .

Inscrieri privind dezmembramintele dreptului de proprietate, drepturi reale de garanţie şi sarcini	Referinţe
NU SUNT	

Document care conține date cu caracter personal, protejat de prevederile Regulamentului (UE) nr. 679/2016 și Legii 190/2018

Anexa Nr. 1 La Partea I

Teren

Nr cadastral	Suprafaţa (mp)*	Observaţii / Referinţe
	866	

* Suprafaţa este determinată in planul de proiecţie Stereo 70.

DETALII LINIARE IMOBIL

Date referitoare la teren

Crt	Categorie folosință	Intra vilan	Suprafaţa (mp)	Tarla	Parcelă	Nr. topo	Observaţii / Referinţe
1	curti constructii	DA	500	96	810, 811	-	
2	arabil	DA	366	96	810, 811	-	

Date referitoare la construcţii

Crt	Număr	Destinaţie construcţie	Supraf. (mp)	Situaţie juridică	Observaţii / Referinţe
A1.1		constructii de locuinte	85	Cu acte	Nr. niveluri:1; S. construita la sol:85 mp; S. construita desfasurata:85 mp; LOCUINTA
A1.2		constructii de locuinte	91	Cu acte	Nr. niveluri:1; S. construita la sol:91 mp; S. construita desfasurata:91 mp; LOCUINTA
A1.3		constructii anexa	52	Cu acte	Nr. niveluri:1; S. construita la sol:52 mp; S. construita desfasurata:52 mp; ANEXA

Lungime Segmente

1) Valorile lungimilor segmentelor sunt obţinute din proiecţie în plan.

Punct început	X / Y	Punct sfârşit	X / Y	Lungime segment (** (m)
1	349.376,147 403.444,537	2	349.371,615 403.451,395	8.22

Punct început	X / Y	Punct sfârşit	X / Y	Lungime segment (** (m)
2	349.371,615 403.451,395	3	349.369,181 403.454,327	3.811

Document care conține date cu caracter personal, protejat de prevederile Regulamentului (UE) nr. 679/2016 și Legii 190/2018

Punct început	X / Y	Punct sfârşit	X / Y	Lungime segment (** (m)
3	349.369,181 403.454,327	4	349.364,166 403.460,974	8.327
5	349.359,075 403.468,086	6	349.352,612 403.476,86	10.897
7	349.347,755 403.483,742	8	349.346,269 403.486,161	2.839
9	349.343,985 403.484,613	10	349.339,103 403.481,194	5.96
11	349.340,849 403.476,947	12	349.343,616 403.473,023	4.801
13	349.345,352 403.469,304	14	349.350,34 403.460,544	10.081
15	349.355,838 403.451,093	16	349.361,962 403.440,521	12.218
17	349.366,32 403.433,853	18	349.368,982 403.430,276	4.459
19	349.374,567 403.421,146	20	349.381,187 403.424,931	7.626
21	349.387,042 403.428,026	22	349.385,191 403.431,086	3.576
23	349.381,394 403.436,706	1	349.376,147 403.444,537	9.426

Punct început	X / Y	Punct sfârşit	X / Y	Lungime segment (** (m)
4	349.364,166 403.460,974	5	349.359,075 403.468,086	8.746
6	349.352,612 403.476,86	7	349.347,755 403.483,742	8.423
8	349.346,269 403.486,161	9	349.343,985 403.484,613	2.759
10	349.339,103 403.481,194	11	349.340,849 403.476,947	4.592
12	349.343,616 403.473,023	13	349.345,352 403.469,304	4.104
14	349.350,34 403.460,544	15	349.355,838 403.451,093	10.934
16	349.361,962 403.440,521	17	349.366,32 403.433,853	7.966
18	349.368,982 403.430,276	19	349.374,567 403.421,146	10.703
20	349.381,187 403.424,931	21	349.387,042 403.428,026	6.623
22	349.385,191 403.431,086	23	349.381,394 403.436,706	6.782

** Lungimile segmentelor sunt determinate în planul de proiecţie Stereo 70 şi sunt rotunjite la 1 milimetru.
*** Distanţa dintre puncte este formată din segmente cumulate ce sunt mai mici decât valoarea 1 milimetru.

Document care conține date cu caracter personal, protejat de prevederile Regulamentului (UE) nr. 679/2016 și Legii 190/2018

DATE DESPRE IMOBILUL NR. 4240

Oficiul de Cadastru şi Publicitate Imobiliară GORJ
Biroul de Cadastru şi Publicitate Imobiliară Targu Jiu

A. Partea I. Descrierea imobilului

TEREN Intravilan

Adresa: Loc. Valea Mare, Str Principală, Nr. 68, Jud. Gorj

Nr. Crt	Nr cadastral Nr. topografic	Suprafaţa* (mp)	Observaţii / Referinţe
A1		535	Sector cadastral:98 Teren imprejmuit;

Construcţii

Crt	Nr cadastral Nr. topografic	Adresa	Observaţii / Referinţe
A1.1		Loc. Valea Mare, Str Principală, Nr. 68, Jud. Gorj	Nr. niveluri:1; S. construita la sol:84 mp; S. construita desfasurata:84 mp; LOCUINTA
A1.2		Loc. Valea Mare, Str Principală, Nr. 68, Jud. Gorj	Nr. niveluri:1; S. construita la sol:14 mp; S. construita desfasurata:14 mp; ANEXA
A1.3		Loc. Valea Mare, Str Principală, Nr. 68, Jud. Gorj	Nr. niveluri:1; S. construita la sol:10 mp; S. construita desfasurata:10 mp; ANEXA

B. Partea II. Proprietari şi acte

Inscrieri privitoare la dreptul de proprietate şi alte drepturi reale		Referinţe
0 / 07/11/2025		
Act Normativ nr. 7, din 13/03/1996 emis de PARLAMENTUL ROMANIEI;		
B1	Intabulare, drept de PROPRIETATE, dobandit prin Lege, cota actuala 1/1	A1
	1) **NEIDENTIFICAT NEIDENTIFICAT**	
/		
Act Administrativ nr. 11908, din 03/11/2025 emis de PRIMARIA RUNCU;		
B2	Se noteaza posesia faptica in favoarea lui BURU MARIA	A1
	1) **BURU V. MARIA**	
Act Normativ nr. 7, din 13/03/1996 emis de PARLAMENTUL ROMANIEI;		
B3	Intabulare, drept de PROPRIETATE, dobandit prin Lege, cota actuala 1/1	A1.1, A1.2, A1.3
	1) **BURU V. MARIA**	

C. Partea III. SARCINI .

Inscrieri privind dezmembramintele dreptului de proprietate, drepturi reale de garanţie şi sarcini	Referinţe
NU SUNT	

Document care conține date cu caracter personal, protejat de prevederile Regulamentului (UE) nr. 679/2016 și Legii 190/2018

Anexa Nr. 1 La Partea I

Teren

Nr cadastral	Suprafaţa (mp)*	Observaţii / Referinţe
	535	

* Suprafaţa este determinată in planul de proiecţie Stereo 70.

DETALII LINIARE IMOBIL

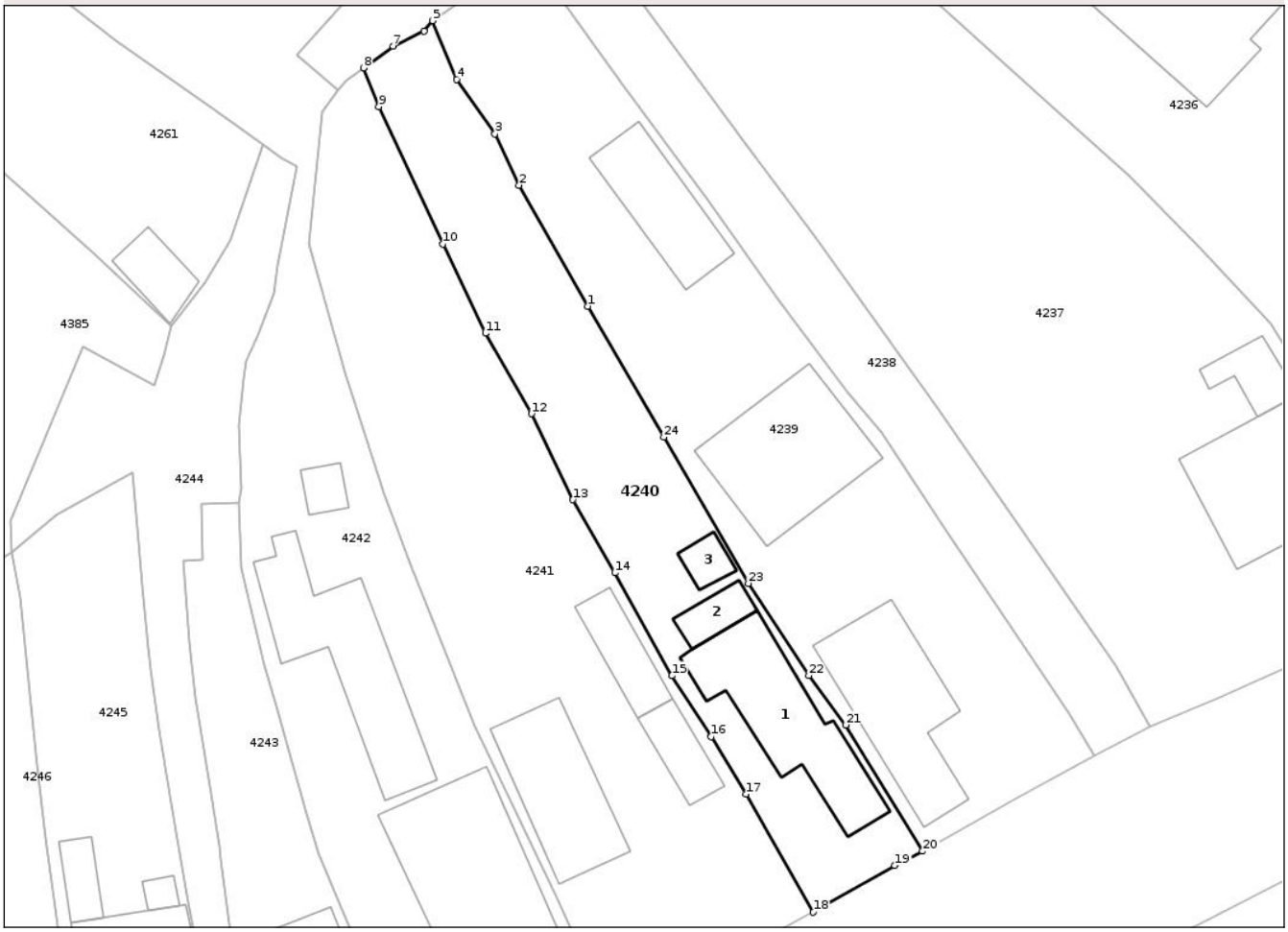

Date referitoare la teren

Crt	Categorie folosință	Intra vilan	Suprafaţa (mp)	Tarla	Parcelă	Nr. topo	Observaţii / Referinţe
1	curti constructii	DA	265	96	812, 813	-	
2	livada	DA	270	96	812, 813	-	

Date referitoare la construcţii

Crt	Număr	Destinaţie construcţie	Supraf. (mp)	Situaţie juridică	Observaţii / Referinţe
A1.1		constructii de locuinte	84	Cu acte	Nr. niveluri:1; S. construita la sol:84 mp; S. construita desfasurata:84 mp; LOCUINTA
A1.2		constructii anexa	14	Cu acte	Nr. niveluri:1; S. construita la sol:14 mp; S. construita desfasurata:14 mp; ANEXA
A1.3		constructii anexa	10	Cu acte	Nr. niveluri:1; S. construita la sol:10 mp; S. construita desfasurata:10 mp; ANEXA

Lungime Segmente

1) Valorile lungimilor segmentelor sunt obţinute din proiecţie în plan.

Punct început	X / Y	Punct sfârşit	X / Y	Lungime segment (** (m)
1	349.350,34 403.460,544	2	349.345,352 403.469,304	10.081

Punct început	X / Y	Punct sfârşit	X / Y	Lungime segment (** (m)
2	349.345,352 403.469,304	3	349.343,616 403.473,023	4.104

Document care conține date cu caracter personal, protejat de prevederile Regulamentului (UE) nr. 679/2016 și Legii 190/2018

Punct început	X / Y	Punct sfârşit	X / Y	Lungime segment (** (m)
3	349.343,616 403.473,023	4	349.340,849 403.476,947	4.801
5	349.339,103 403.481,194	6	349.338,49 403.480,443	0.969
7	349.336,234 403.479,344	8	349.334,096 403.477,778	2.65
9	349.335,212 403.474,987	10	349.339,83 403.465,049	10.959
11	349.342,918 403.458,597	12	349.346,247 403.452,777	6.705
13	349.349,253 403.446,562	14	349.352,298 403.441,268	6.107
15	349.356,42 403.433,841	16	349.359,273 403.429,435	5.249
17	349.361,789 403.425,269	18	349.366,655 403.416,738	9.821
19	349.372,559 403.420,108	20	349.374,567 403.421,146	2.26
21	349.368,982 403.430,276	22	349.366,321 403.433,853	4.458
23	349.361,962 403.440,521	24	349.355,838 403.451,093	12.218

Punct început	X / Y	Punct sfârşit	X / Y	Lungime segment (** (m)
4	349.340,849 403.476,947	5	349.339,103 403.481,194	4.592
6	349.338,49 403.480,443	7	349.336,234 403.479,344	2.509
8	349.334,096 403.477,778	9	349.335,212 403.474,987	3.006
10	349.339,83 403.465,049	11	349.342,918 403.458,597	7.153
12	349.346,247 403.452,777	13	349.349,253 403.446,562	6.904
14	349.352,298 403.441,268	15	349.356,42 403.433,841	8.494
16	349.359,273 403.429,435	17	349.361,789 403.425,269	4.867
18	349.366,655 403.416,738	19	349.372,559 403.420,108	6.798
20	349.374,567 403.421,146	21	349.368,982 403.430,276	10.703
22	349.366,321 403.433,853	23	349.361,962 403.440,521	7.966
24	349.355,838 403.451,093	1	349.350,34 403.460,544	10.934

**** Lungimile segmentelor sunt determinate în planul de proiecţie Stereo 70 şi sunt rotunjite la 1 milimetru.**
***** Distanţa dintre puncte este formată din segmente cumulate ce sunt mai mici decât valoarea 1 milimetru.**

Document care conține date cu caracter personal, protejat de prevederile Regulamentului (UE) nr. 679/2016 și Legii 190/2018

DATE DESPRE IMOBILUL NR. 4241

Oficiul de Cadastru şi Publicitate Imobiliară GORJ
Biroul de Cadastru şi Publicitate Imobiliară Targu Jiu

A. Partea I. Descrierea imobilului

TEREN Intravilan

Adresa: Loc. Valea Mare, Str Principală, Nr. 70, Jud. Gorj

Nr. Crt	Nr cadastral Nr. topografic	Suprafaţa* (mp)	Observaţii / Referinţe
A1	41745	843	Sector cadastral:98 Teren imprejmuit;

Construcţii

Crt	Nr cadastral Nr. topografic	Adresa	Observaţii / Referinţe
A1.1	41745-C1	Loc. Valea Mare, Str Principală, Nr. 70, Jud. Gorj	Nr. niveluri:2; S. construita la sol:21 mp; S. construita desfasurata:56 mp; Constructie Locuinta P+M,S.desf=56 mp, edificata in anul 1992.
A1.2	41745-C2	Loc. Valea Mare, Str Principală, Nr. 70, Jud. Gorj	Nr. niveluri:1; S. construita la sol:27 mp; S. construita desfasurata:27 mp; Constructie anexa P,S.desf=27 mp , edificata in anul 1994.
A1.3	41745-C3	Loc. Valea Mare, Str Principală, Nr. 70, Jud. Gorj	Nr. niveluri:2; S. construita la sol:68 mp; S. construita desfasurata:81 mp; Constructie anexa P pe beci ,S. desf=81 mp, edificata in anul 2000.

B. Partea II. Proprietari şi acte

Inscrieri privitoare la dreptul de proprietate şi alte drepturi reale		Referinţe
88051 / 05/07/2023		
Act Notarial nr. 65, din 27/06/2023 emis de NP,NICOLAE POPESCU BEJAT (act administrativ nr 7810 din 02.08.2023, emis de COM RUNCU;act administrativ nr 6787 din 29.06.2023, emis de PRIM COM.RUNCU);		
B1	Intabulare, drept de PROPRIETATEcu titlu de drept moștenire, dobandit prin Succesiune, cota actuala 1/1, cota initiala 1/1	A1, A1.1, A1.2, A1.3
	1) **FRĂCEA VASILE**, bun propriu	

C. Partea III. SARCINI .

Inscrieri privind dezmembramintele dreptului de proprietate, drepturi reale de garanţie şi sarcini	Referinţe
NU SUNT	

Document care conține date cu caracter personal, protejat de prevederile Regulamentului (UE) nr. 679/2016 și Legii 190/2018

Anexa Nr. 1 La Partea I

Teren

Nr cadastral	Suprafaţa (mp)*	Observaţii / Referinţe
41745	843	

* Suprafaţa este determinată in planul de proiecţie Stereo 70.

DETALII LINIARE IMOBIL

Date referitoare la teren

Crt	Categorie folosință	Intra vilan	Suprafaţa (mp)	Tarla	Parcelă	Nr. topo	Observaţii / Referinţe
1	curti constructii	DA	393	96	813/1,814	-	
2	faneata	DA	450	96	815/2,816/2	-	

Date referitoare la construcţii

Crt	Număr	Destinaţie construcţie	Supraf. (mp)	Situaţie juridică	Observaţii / Referinţe
A1.1	41745-C1	constructii de locuinte	21	Cu acte	Nr. niveluri:2; S. construita la sol:21 mp; S. construita desfasurata:56 mp; Constructie Locuinta P+M,S.desf=56 mp, edificata in anul 1992.
A1.2	41745-C2	constructii anexa	27	Cu acte	Nr. niveluri:1; S. construita la sol:27 mp; S. construita desfasurata:27 mp; Constructie anexa P,S.desf=27 mp , edificata in anul 1994.
A1.3	41745-C3	constructii anexa	68	Cu acte	Nr. niveluri:2; S. construita la sol:68 mp; S. construita desfasurata:81 mp; Constructie anexa P pe beci ,S.desf=81 mp, edificata in anul 2000.

Document care conține date cu caracter personal, protejat de prevederile Regulamentului (UE) nr. 679/2016 și Legii 190/2018

Lungime Segmente
1) Valorile lungimilor segmentelor sunt obţinute din proiecţie în plan.

Punct început	X / Y	Punct sfârşit	X / Y	Lungime segment (** (m)
1	349.349,253 403.446,562	2	349.346,247 403.452,777	6.904
3	349.342,918 403.458,597	4	349.339,83 403.465,049	7.153
5	349.335,212 403.474,987	6	349.334,096 403.477,778	3.006
7	349.332,9 403.476,901	8	349.332,212 403.476,195	0.986
9	349.331,121 403.474,586	10	349.330,129 403.465,029	9.608
11	349.332,735 403.455,726	12	349.335,602 403.447,027	9.159
13	349.337,511 403.441,881	14	349.338,859 403.438,357	3.773
15	349.342,122 403.430,216	16	349.348,07 403.417,836	13.735
17	349.349,745 403.414,186	18	349.352,102 403.408,679	5.99
19	349.357,297 403.411,675	20	349.362,663 403.414,599	6.111
21	349.366,655 403.416,738	22	349.361,789 403.425,269	9.821
23	349.359,273 403.429,435	24	349.356,42 403.433,841	5.249
25	349.352,298 403.441,268	1	349.349,253 403.446,562	6.107

Punct început	X / Y	Punct sfârşit	X / Y	Lungime segment (** (m)
2	349.346,247 403.452,777	3	349.342,918 403.458,597	6.705
4	349.339,83 403.465,049	5	349.335,212 403.474,987	10.959
6	349.334,096 403.477,778	7	349.332,9 403.476,901	1.483
8	349.332,212 403.476,195	9	349.331,121 403.474,586	1.944
10	349.330,129 403.465,029	11	349.332,735 403.455,726	9.661
12	349.335,602 403.447,027	13	349.337,511 403.441,881	5.489
14	349.338,859 403.438,357	15	349.342,122 403.430,216	8.771
16	349.348,07 403.417,836	17	349.349,745 403.414,186	4.016
18	349.352,102 403.408,679	19	349.357,297 403.411,675	5.997
20	349.362,663 403.414,599	21	349.366,655 403.416,738	4.529
22	349.361,789 403.425,269	23	349.359,273 403.429,435	4.867
24	349.356,42 403.433,841	25	349.352,298 403.441,268	8.494

** Lungimile segmentelor sunt determinate în planul de proiecţie Stereo 70 şi sunt rotunjite la 1 milimetru.
*** Distanţa dintre puncte este formată din segmente cumulate ce sunt mai mici decât valoarea 1 milimetru.

Document care conține date cu caracter personal, protejat de prevederile Regulamentului (UE) nr. 679/2016 și Legii 190/2018

DATE DESPRE IMOBILUL NR. 4242

Oficiul de Cadastru şi Publicitate Imobiliară GORJ
Biroul de Cadastru şi Publicitate Imobiliară Targu Jiu

A. Partea I. Descrierea imobilului

TEREN Intravilan

Adresa: Loc. Valea Mare, Str Principală, Nr. 72, Jud. Gorj

Nr. Crt	Nr cadastral Nr. topografic	Suprafaţa* (mp)	Observaţii / Referinţe
A1	40283	Din acte: 705 Masurata: 1.016	Sector cadastral:98 Teren imprejmuit;

Construcţii

Crt	Nr cadastral Nr. topografic	Adresa	Observaţii / Referinţe
A1.1	40283-C1	Loc. Valea Mare, Str Principală, Nr. 72, Jud. Gorj	Nr. niveluri:1; S. construita la sol:116 mp; S. construita desfasurata:116 mp; Locuință, Parter, edif. în 1974, supraf. const. desf. = 116 mp;
A1.2	40283-C2	Loc. Valea Mare, Str Principală, Nr. 72, Jud. Gorj	Nr. niveluri:1; S. construita la sol:91 mp; S. construita desfasurata:91 mp; Anexă, Parter, edif. în 1970, supraf. const. desf. = 91 mp;
A1.3	40283-C3	Loc. Valea Mare, Str Principală, Nr. 72, Jud. Gorj	Nr. niveluri:1; S. construita la sol:10 mp; S. construita desfasurata:10 mp; Anexă, Parter, edif. în 1970, supraf. const. desf. = 10 mp;

B. Partea II. Proprietari şi acte

Inscrieri privitoare la dreptul de proprietate şi alte drepturi reale		Referinţe
24382 / 19/03/2021		
Act Notarial nr. 1329, din 09/03/2021 emis de NP ALDOIU MARIANA MIRELA;		
B1	Intabulare, drept de PROPRIETATEcu titlu de drept intretinere, dobandit prin Conventie, cota actuala 23/32, cota initiala 23/32	A1
	1) **ANDREI MĂDĂLINA-EMILIA**, bun propriu	
7902 / 29/01/2021		
Act Notarial nr. 254, din 17/12/2020 emis de Parau Andrei (act administrativ nr 10204 din 21.12.2020, emis de Primaria comunei Runcu);		
B2	Intabulare, drept de PROPRIETATE, dobandit prin Succesiune, cota actuala 9/32, cota initiala 9/32	A1
	1) **ANDREI MĂDĂLINA-EMILIA**, bun propriu	
24382 / 19/03/2021		
Act Notarial nr. 1329, din 09/03/2021 emis de NP ALDOIU MARIANA MIRELA;		
B3	Intabulare, drept de PROPRIETATEcu titlu de drept intretinere, dobandit prin Conventie, cota actuala 55/64, cota initiala 55/64	A1.1, A1.2, A1.3
	1) **ANDREI MĂDĂLINA-EMILIA**, bun propriu	
7902 / 29/01/2021		
Act Notarial nr. 254, din 17/12/2020 emis de Parau Andrei (act administrativ nr 10204 din 21.12.2020, emis de Primaria comunei Runcu);		
B4	Intabulare, drept de PROPRIETATE, dobandit prin Succesiune, cota actuala 9/64, cota initiala 9/64	A1.1, A1.2, A1.3
	1) **ANDREI MĂDĂLINA-EMILIA**, bun propriu	

C. Partea III. SARCINI

Inscrieri privind dezmembramintele dreptului de proprietate, drepturi reale de garanţie şi sarcini		Referinţe
24382 / 19/03/2021		
Act Notarial nr. 1329, din 09/03/2021 emis de NP ALDOIU MARIANA MIRELA;		
C1	Intabulare, drept de IPOTECA LEGALA, Valoare:0 in condiţiile art. 2386, pct. 4 Cod civil cu privire la obligatia intretinerii	A1, A1.1, A1.2, A1.3
	1) **ANDREI ELEONORA**	

Document care conține date cu caracter personal, protejat de prevederile Regulamentului (UE) nr. 679/2016 și Legii 190/2018

Anexa Nr. 1 La Partea I

Teren

Nr cadastral	Suprafaţa (mp)*	Observaţii / Referinţe
40283	Din acte: 705 Masurata: 1.016	

* Suprafaţa este determinată in planul de proiecţie Stereo 70.

DETALII LINIARE IMOBIL

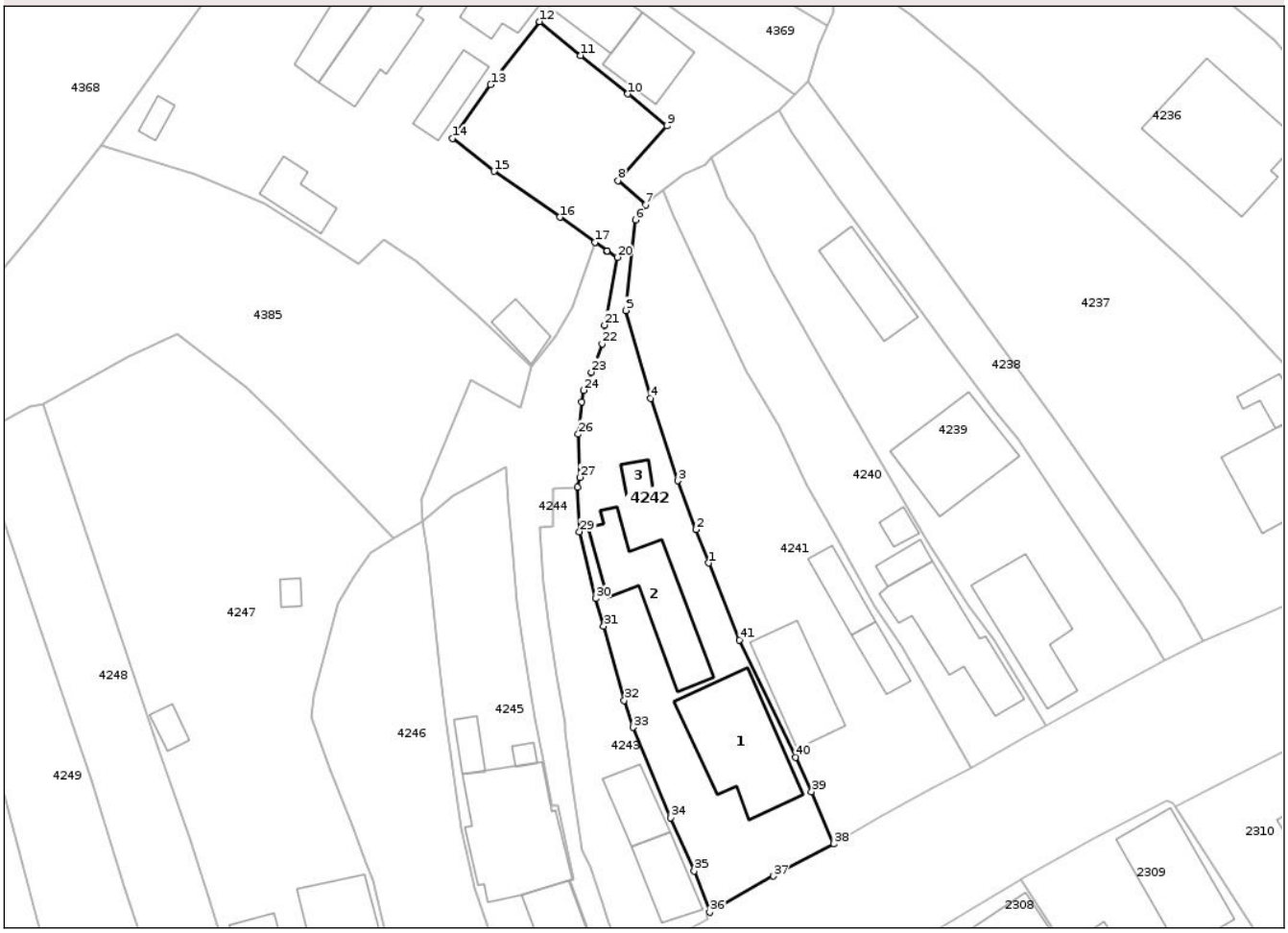

Date referitoare la teren

Crt	Categorie folosinţă	Intra vilan	Suprafaţa (mp)	Tarla	Parcelă	Nr. topo	Observaţii / Referinţe
1	curti constructii	DA	705	96	815/1,816/1, 821/1	-	
2	livada	DA	311	96	815/1,816/1, 821/1	-	

Date referitoare la construcţii

Crt	Număr	Destinaţie construcţie	Supraf. (mp)	Situaţie juridică	Observaţii / Referinţe
A1.1	40283-C1	constructii de locuinte	116	Cu acte	Nr. niveluri:1; S. construita la sol:116 mp; S. construita desfasurata:116 mp; Locuință, Parter, edif. în 1974, supraf. const. desf. = 116 mp;
A1.2	40283-C2	constructii anexa	91	Cu acte	Nr. niveluri:1; S. construita la sol:91 mp; S. construita desfasurata:91 mp; Anexă, Parter, edif. în 1970, supraf. const. desf. = 91 mp;
A1.3	40283-C3	constructii anexa	10	Cu acte	Nr. niveluri:1; S. construita la sol:10 mp; S. construita desfasurata:10 mp; Anexă, Parter, edif. în 1970, supraf. const. desf. = 10 mp;

Document care conține date cu caracter personal, protejat de prevederile Regulamentului (UE) nr. 679/2016 și Legii 190/2018

Lungime Segmente

1) Valorile lungimilor segmentelor sunt obţinute din proiecţie în plan.

Punct început	X / Y	Punct sfârşit	X / Y	Lungime segment
1	349.338,859 403.438,357	2	349.337,511 403.441,881	3.773
4	349.332,735 403.455,726	5	349.330,129 403.465,029	9.661
7	349.332,212 403.476,195	8	349.329,294 403.478,739	3.871
10	349.330,348 403.487,896	11	349.325,346 403.491,957	6.443
13	349.315,832 403.488,871	14	349.311,791 403.483,189	6.972
16	349.323,168 403.474,875	17	349.326,864 403.472,231	4.544
19	349.328,18 403.471,286	20	349.329,242 403.470,637	1.245
22	349.327,609 403.461,49	23	349.326,491 403.458,507	3.186
25	349.325,462 403.455,387	26	349.325,102 403.451,952	3.454
28	349.325,039 403.446,336	29	349.325,23 403.441,654	4.686
31	349.327,789 403.431,675	32	349.329,962 403.423,845	8.126
34	349.334,872 403.411,436	35	349.337,347 403.405,809	6.147
37	349.345,694 403.405,275	38	349.352,102 403.408,679	7.256
40	349.348,07 403.417,836	41	349.342,122 403.430,216	13.735

Punct început	X / Y	Punct sfârşit	X / Y	Lungime segment
2	349.337,511 403.441,881	3	349.335,602 403.447,027	5.489
5	349.330,129 403.465,029	6	349.331,121 403.474,586	9.608
8	349.329,294 403.478,739	9	349.334,481 403.484,522	7.768
11	349.325,346 403.491,957	12	349.321,028 403.495,53	5.605
14	349.311,791 403.483,189	15	349.316,19 403.479,73	5.596
17	349.326,864 403.472,231	18	349.328,18 403.471,29	1.618
20	349.329,242 403.470,637	21	349.327,885 403.463,492	7.273
23	349.326,491 403.458,507	24	349.325,642 403.456,598	2.089
26	349.325,102 403.451,952	27	349.325,265 403.447,388	4.567
29	349.325,23 403.441,654	30	349.326,953 403.434,587	7.274
32	349.329,962 403.423,845	33	349.330,865 403.420,983	3.001
35	349.337,347 403.405,809	36	349.338,991 403.401,454	4.655
38	349.352,102 403.408,679	39	349.349,745 403.414,186	5.99
41	349.342,122 403.430,216	1	349.338,859 403.438,357	8.771

Punct început	X / Y	Punct sfârşit	X / Y	Lungime segment
3	349.335,602 403.447,027	4	349.332,735 403.455,726	9.159
6	349.331,121 403.474,586	7	349.332,212 403.476,195	1.944
9	349.334,481 403.484,522	10	349.330,348 403.487,896	5.335
12	349.321,028 403.495,53	13	349.315,832 403.488,871	8.446
15	349.316,19 403.479,73	16	349.323,168 403.474,875	8.501
18	349.328,18 403.471,29	19	349.328,18 403.471,286	0.004
21	349.327,885 403.463,492	22	349.327,609 403.461,49	2.021
24	349.325,642 403.456,598	25	349.325,462 403.455,387	1.224
27	349.325,265 403.447,388	28	349.325,039 403.446,336	1.076
30	349.326,953 403.434,587	31	349.327,789 403.431,675	3.03
33	349.330,865 403.420,983	34	349.334,872 403.411,436	10.354
36	349.338,991 403.401,454	37	349.345,694 403.405,275	7.716
39	349.349,745 403.414,186	40	349.348,07 403.417,836	4.016

** Lungimile segmentelor sunt determinate în planul de proiecţie Stereo 70 şi sunt rotunjite la 1 milimetru.

*** Distanţa dintre puncte este formată din segmente cumulate ce sunt mai mici decât valoarea 1 milimetru.

Document care conține date cu caracter personal, protejat de prevederile Regulamentului (UE) nr. 679/2016 și Legii 190/2018

DATE DESPRE IMOBILUL NR. 4243

Oficiul de Cadastru şi Publicitate Imobiliară GORJ
Biroul de Cadastru şi Publicitate Imobiliară Targu Jiu

A. Partea I. Descrierea imobilului

TEREN Intravilan

Adresa: Loc. Valea Mare, Str Principală, Nr. 74, Jud. Gorj

Nr. Crt	Nr cadastral Nr. topografic	Suprafaţa* (mp)	Observaţii / Referinţe
A1		352	Sector cadastral:98 Teren imprejmuit;

Construcţii

Crt	Nr cadastral Nr. topografic	Adresa	Observaţii / Referinţe
A1.1		Loc. Valea Mare, Str Principală, Nr. 74, Jud. Gorj	Nr. niveluri:2; S. construita la sol:39 mp; S. construita desfasurata:78 mp; LOCUINTA
A1.2		Loc. Valea Mare, Str Principală, Nr. 74, Jud. Gorj	Nr. niveluri:1; S. construita la sol:34 mp; S. construita desfasurata:34 mp; ANEXA

B. Partea II. Proprietari şi acte

Inscrieri privitoare la dreptul de proprietate şi alte drepturi reale		Referinţe
0 / 07/11/2025		
Act Normativ nr. 7, din 13/03/1996 emis de PARLAMENTUL ROMANIEI;		
B1	Intabulare, drept de PROPRIETATE, dobandit prin Lege, cota actuala 1/1	A1
	1) **NEIDENTIFICAT NEIDENTIFICAT**	
/		
Act Administrativ nr. 11908, din 03/11/2025 emis de PRIMARIA RUNCU;		
B2	Se noteaza posesia faptica in favoarea lui BĂRBULESCU VASILE-DRAGOȘ	A1
	1) **BĂRBULESCU VASILE-DRAGOȘ**	
Act Normativ nr. 7, din 13/03/1996 emis de PARLAMENTUL ROMANIEI;		
B3	Intabulare, drept de PROPRIETATE, dobandit prin Lege, cota actuala 1/1	A1.1, A1.2
	1) **BĂRBULESCU VASILE-DRAGOȘ**	

C. Partea III. SARCINI .

Inscrieri privind dezmembramintele dreptului de proprietate, drepturi reale de garanţie şi sarcini	Referinţe
NU SUNT	

Document care conține date cu caracter personal, protejat de prevederile Regulamentului (UE) nr. 679/2016 și Legii 190/2018

Anexa Nr. 1 La Partea I

Teren

Nr cadastral	Suprafaţa (mp)*	Observaţii / Referinţe
	352	

* Suprafaţa este determinată in planul de proiecţie Stereo 70.

DETALII LINIARE IMOBIL

Date referitoare la teren

Crt	Categorie folosință	Intra vilan	Suprafaţa (mp)	Tarla	Parcelă	Nr. topo	Observaţii / Referinţe
1	curti constructii	DA	226	96	816/2	-	
2	arabil	DA	126	96	816/2	-	

Date referitoare la construcţii

Crt	Număr	Destinaţie construcţie	Supraf. (mp)	Situaţie juridică	Observaţii / Referinţe
A1.1		constructii de locuinte	39	Cu acte	Nr. niveluri:2; S. construita la sol:39 mp; S. construita desfasurata:78 mp; LOCUINTA
A1.2		constructii anexa	34	Cu acte	Nr. niveluri:1; S. construita la sol:34 mp; S. construita desfasurata:34 mp; ANEXA

Lungime Segmente

1) Valorile lungimilor segmentelor sunt obţinute din proiecţie în plan.

Punct început	X / Y	Punct sfârşit	X / Y	Lungime segment (** (m)
1	349.327,789 403.431,676	2	349.326,953 403.434,587	3.029
3	349.325,23 403.441,654	4	349.325,039 403.446,336	4.686

Punct început	X / Y	Punct sfârşit	X / Y	Lungime segment (** (m)
2	349.326,953 403.434,587	3	349.325,23 403.441,654	7.274
4	349.325,039 403.446,336	5	349.322,404 403.446,226	2.637

Document care conține date cu caracter personal, protejat de prevederile Regulamentului (UE) nr. 679/2016 și Legii 190/2018

Punct început	X / Y	Punct sfârşit	X / Y	Lungime segment (** (m)
5	349.322,404 403.446,226	6	349.322,462 403.442,249	3.977
7	349.321,037 403.442,132	8	349.321,462 403.436,243	5.904
9	349.321,955 403.432,25	10	349.322,877 403.426,387	5.935
11	349.323,711 403.421,464	12	349.323,747 403.420,544	0.921
13	349.324,623 403.413,995	14	349.325,526 403.407,948	6.114
15	349.326,368 403.406,268	16	349.327,646 403.402,377	4.096
17	349.328,279 403.400,351	18	349.329,901 403.396,433	4.24
19	349.330,607 403.396,158	20	349.333,999 403.398,171	3.944
21	349.338,816 403.400,79	22	349.338,616 403.401,261	0.512
23	349.338,991 403.401,454	24	349.337,347 403.405,809	4.655
25	349.334,872 403.411,436	26	349.330,865 403.420,983	10.354
27	349.329,962 403.423,845	1	349.327,789 403.431,676	8.127

Punct început	X / Y	Punct sfârşit	X / Y	Lungime segment (** (m)
6	349.322,462 403.442,249	7	349.321,037 403.442,132	1.43
8	349.321,462 403.436,243	9	349.321,955 403.432,25	4.023
10	349.322,877 403.426,387	11	349.323,711 403.421,464	4.993
12	349.323,747 403.420,544	13	349.324,623 403.413,995	6.607
14	349.325,526 403.407,948	15	349.326,368 403.406,268	1.879
16	349.327,646 403.402,377	17	349.328,279 403.400,351	2.123
18	349.329,901 403.396,433	19	349.330,607 403.396,158	0.758
20	349.333,999 403.398,171	21	349.338,816 403.400,79	5.483
22	349.338,616 403.401,261	23	349.338,991 403.401,454	0.422
24	349.337,347 403.405,809	25	349.334,872 403.411,436	6.147
26	349.330,865 403.420,983	27	349.329,962 403.423,845	3.001

**** Lungimile segmentelor sunt determinate în planul de proiecţie Stereo 70 şi sunt rotunjite la 1 milimetru.**
***** Distanţa dintre puncte este formată din segmente cumulate ce sunt mai mici decât valoarea 1 milimetru.**

Document care conține date cu caracter personal, protejat de prevederile Regulamentului (UE) nr. 679/2016 și Legii 190/2018

DATE DESPRE IMOBILUL NR. 4244

Oficiul de Cadastru şi Publicitate Imobiliară GORJ
Biroul de Cadastru şi Publicitate Imobiliară Targu Jiu

A. Partea I. Descrierea imobilului

TEREN Intravilan

Adresa: Loc. Valea Mare, Jud. Gorj

Nr. Crt	Nr cadastral Nr. topografic	Suprafaţa* (mp)	Observaţii / Referinţe
A1		357	Sector cadastral:98 Teren neimprejmuit;

B. Partea II. Proprietari şi acte

Inscrieri privitoare la dreptul de proprietate şi alte drepturi reale		Referinţe
/		
Act Normativ nr. 534, din 06/05/2009 emis de GUVERNUL ROMANIEI;		
B1	Intabulare, drept de PROPRIETATEDOMENIU PUBLIC, dobandit prin Lege, cota actuala 1/1	A1
	1) **COMUNA RUNCU**, CIF:4448229	

C. Partea III. SARCINI .

Inscrieri privind dezmembramintele dreptului de proprietate, drepturi reale de garanţie şi sarcini	Referinţe
NU SUNT	

Document care conține date cu caracter personal, protejat de prevederile Regulamentului (UE) nr. 679/2016 și Legii 190/2018

Anexa Nr. 1 La Partea I

Teren

Nr cadastral	Suprafaţa (mp)*	Observaţii / Referinţe
	357	

* Suprafaţa este determinată in planul de proiecţie Stereo 70.

DETALII LINIARE IMOBIL

Date referitoare la teren

Crt	Categorie folosință	Intra vilan	Suprafaţa (mp)	Tarla	Parcelă	Nr. topo	Observaţii / Referinţe
1	drum	DA	357	96	821	-	''Strada rurala DS11''

Lungime Segmente

1) Valorile lungimilor segmentelor sunt obţinute din proiecţie în plan.

Punct început	X / Y	Punct sfârşit	X / Y	Lungime segment
1	349.321,955 403.432,25	2	349.321,462 403.436,243	4.023
4	349.322,462 403.442,249	5	349.322,404 403.446,226	3.977
7	349.325,265 403.447,388	8	349.325,102 403.451,952	4.567
10	349.325,642 403.456,598	11	349.326,491 403.458,507	2.089
13	349.327,885 403.463,492	14	349.329,242 403.470,637	7.273
16	349.328,18 403.471,29	17	349.326,864 403.472,231	1.618

Punct început	X / Y	Punct sfârşit	X / Y	Lungime segment
2	349.321,462 403.436,243	3	349.321,037 403.442,132	5.904
5	349.322,404 403.446,226	6	349.325,039 403.446,335	2.637
8	349.325,102 403.451,952	9	349.325,462 403.455,387	3.454
11	349.326,491 403.458,507	12	349.327,609 403.461,49	3.186
14	349.329,242 403.470,637	15	349.328,18 403.471,286	1.245
17	349.326,864 403.472,231	18	349.324,438 403.465,344	7.302

Punct început	X / Y	Punct sfârşit	X / Y	Lungime segment
3	349.321,037 403.442,132	4	349.322,462 403.442,249	1.43
6	349.325,039 403.446,335	7	349.325,265 403.447,388	1.077
9	349.325,462 403.455,387	10	349.325,642 403.456,598	1.224
12	349.327,609 403.461,49	13	349.327,885 403.463,492	2.021
15	349.328,18 403.471,286	16	349.328,18 403.471,29	0.004
18	349.324,438 403.465,344	19	349.322,648 403.462,276	3.552

Document care conține date cu caracter personal, protejat de prevederile Regulamentului (UE) nr. 679/2016 și Legii 190/2018

Punct început	X / Y	Punct sfârşit	X / Y	Lungime segment
19	349.322,648 403.462,276	20	349.320,161 403.459,122	4.017
22	349.318,929 403.454,788	23	349.313,781 403.457,634	5.882
25	349.308,672 403.442,742	26	349.311,83 403.445,446	4.157
28	349.317,737 403.444,498	29	349.318,106 403.440,432	4.083
31	349.318,647 403.434,238	32	349.319,307 403.429,873	4.415
34	349.321,364 403.417,462	35	349.322,331 403.412,692	4.867
37	349.324,585 403.404,992	38	349.324,173 403.404,832	0.442
40	349.327,791 403.395,344	41	349.327,993 403.394,79	0.59
43	349.328,279 403.400,351	44	349.327,646 403.402,377	2.123
46	349.325,526 403.407,948	47	349.324,623 403.413,995	6.114
49	349.323,711 403.421,464	50	349.322,877 403.426,387	4.993

Punct început	X / Y	Punct sfârşit	X / Y	Lungime segment
20	349.320,161 403.459,122	21	349.319,643 403.457,007	2.178
23	349.313,781 403.457,634	24	349.308,571 403.445,01	13.657
26	349.311,83 403.445,446	27	349.317,408 403.448,507	6.363
29	349.318,106 403.440,432	30	349.318,496 403.435,871	4.578
32	349.319,307 403.429,873	33	349.320,573 403.421,988	7.986
35	349.322,331 403.412,692	36	349.322,898 403.412,719	0.568
38	349.324,173 403.404,832	39	349.326,578 403.398,583	6.696
41	349.327,993 403.394,79	42	349.329,9 403.396,433	2.517
44	349.327,646 403.402,377	45	349.326,368 403.406,268	4.096
47	349.324,623 403.413,995	48	349.323,747 403.420,544	6.607
50	349.322,877 403.426,387	1	349.321,955 403.432,25	5.935

Punct început	X / Y	Punct sfârşit	X / Y	Lungime segment
21	349.319,643 403.457,007	22	349.318,929 403.454,788	2.331
24	349.308,571 403.445,01	25	349.308,672 403.442,742	2.27
27	349.317,408 403.448,507	28	349.317,737 403.444,498	4.022
30	349.318,496 403.435,871	31	349.318,647 403.434,238	1.64
33	349.320,573 403.421,988	34	349.321,364 403.417,462	4.595
36	349.322,898 403.412,719	37	349.324,585 403.404,992	7.909
39	349.326,578 403.398,583	40	349.327,791 403.395,344	3.459
42	349.329,9 403.396,433	43	349.328,279 403.400,351	4.24
45	349.326,368 403.406,268	46	349.325,526 403.407,948	1.879
48	349.323,747 403.420,544	49	349.323,711 403.421,464	0.921

**** Lungimile segmentelor sunt determinate în planul de proiecţie Stereo 70 şi sunt rotunjite la 1 milimetru.**
***** Distanţa dintre puncte este formată din segmente cumulate ce sunt mai mici decât valoarea 1 milimetru.**

Document care conține date cu caracter personal, protejat de prevederile Regulamentului (UE) nr. 679/2016 și Legii 190/2018

DATE DESPRE IMOBILUL NR. 4245

Oficiul de Cadastru şi Publicitate Imobiliară GORJ
Biroul de Cadastru şi Publicitate Imobiliară Targu Jiu

A. Partea I. Descrierea imobilului

TEREN Intravilan

Adresa: Loc. Valea Mare, Str Principală, Nr. 78, Jud. Gorj

Nr. Crt	Nr cadastral Nr. topografic	Suprafaţa* (mp)	Observaţii / Referinţe
A1	39371	Din acte: 0 Masurata: 520	Sector cadastral:98 Teren imprejmuit;

Construcţii

Crt	Nr cadastral Nr. topografic	Adresa	Observaţii / Referinţe
A1.1	39371-C1	Loc. Valea Mare, Str Principală, Nr. 78, Jud. Gorj	Nr. niveluri:2; S. construita la sol:49 mp; S. construita desfasurata:65 mp; Constructie locuinta parter pe beci. S desf=65mp
A1.2	39371-C2	Loc. Valea Mare, Str Principală, Nr. 78, Jud. Gorj	Nr. niveluri:1; S. construita la sol:122 mp; S. construita desfasurata:122 mp; Constructie anexa parter. S desf=122mp
A1.3	39371-C3	Loc. Valea Mare, Str Principală, Nr. 78, Jud. Gorj	Nr. niveluri:1; S. construita la sol:5 mp; S. construita desfasurata:5 mp; Constructie anexa parter. S desf=5mp
A1.4	39371-C4	Loc. Valea Mare, Str Principală, Nr. 78, Jud. Gorj	Nr. niveluri:1; S. construita la sol:14 mp; S. construita desfasurata:14 mp; Constructie anexa parter. S desf=14mp

B. Partea II. Proprietari şi acte

Inscrieri privitoare la dreptul de proprietate şi alte drepturi reale		Referinţe
3111 / 14/01/2021		
Act Notarial nr. 141, din 13/01/2021 emis de NP Badea Silvia;		
B1	Intabulare, drept de PROPRIETATE, cu titlu de drept întreţinere, dobandit prin Conventie, cota actuala 1/1, cota initiala 1/1	A1, A1.1, A1.4
	1) **TUNARU LAURA-MĂDĂLINA**, bun propriu	
/		
Act Normativ nr. 7, din 13/03/1996 emis de PARLAMENTUL ROMANIEI;		
B2	Intabulare, drept de PROPRIETATE, dobandit prin Lege, cota actuala 1/1	A1.2, A1.3
	1) **TUNARU LAURA-MĂDĂLINA**	

C. Partea III. SARCINI

Inscrieri privind dezmembramintele dreptului de proprietate, drepturi reale de garanţie şi sarcini		Referinţe
3111 / 14/01/2021		
Act Notarial nr. 141, din 13/01/2021 emis de NP Badea Silvia;		
C1	Se intabulează dreptul de ipotecă legală privind obligaţia de întreţinere conform art. 2386, pct. 4 Cod Civil	A1, A1.1, A1.2, A1.3, A1.4
	1) **BĂRBULESCU MARIOARA** 2) **BĂRBULESCU LAURENŢIU**	

Document care conține date cu caracter personal, protejat de prevederile Regulamentului (UE) nr. 679/2016 și Legii 190/2018

Anexa Nr. 1 La Partea I

Teren

Nr cadastral	Suprafaţa (mp)*	Observaţii / Referinţe
39371	Din acte: 0 Masurata: 520	

* Suprafaţa este determinată in planul de proiecţie Stereo 70.

DETALII LINIARE IMOBIL

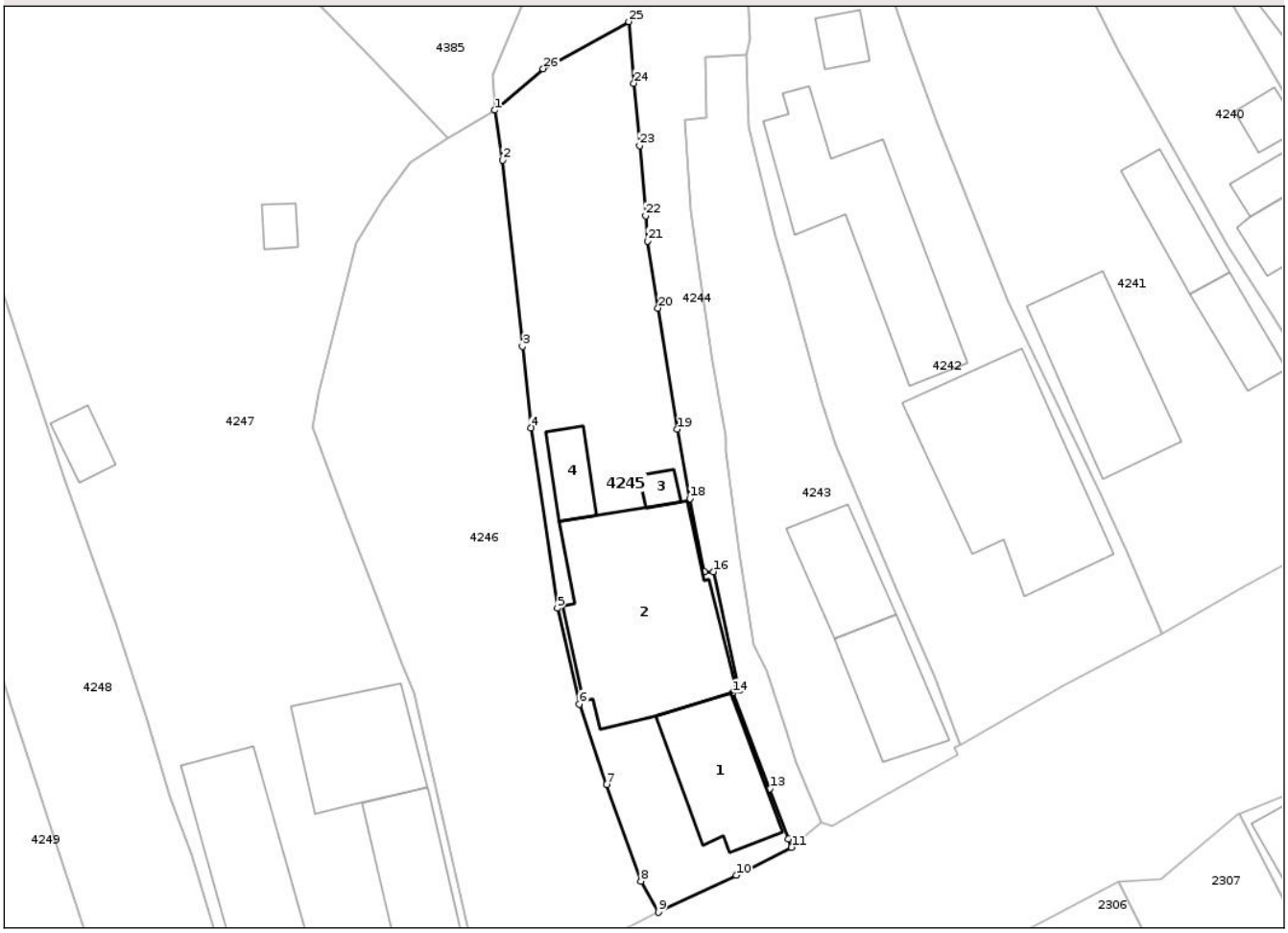

Date referitoare la teren

Crt	Categorie folosinţă	Intra vilan	Suprafaţa (mp)	Tarla	Parcelă	Nr. topo	Observaţii / Referinţe
1	curti constructii	DA	274	96	822	-	
2	arabil	DA	246	96	822	-	

Date referitoare la construcţii

Crt	Număr	Destinaţie construcţie	Supraf. (mp)	Situaţie juridică	Observaţii / Referinţe
A1.1	39371-C1	constructii de locuinte	49	Cu acte	Nr. niveluri:2; S. construita la sol:49 mp; S. construita desfasurata:65 mp; Constructie locuinta parter pe beci. S desf=65mp
A1.2	39371-C2	constructii de locuinte	122	Cu acte	Nr. niveluri:1; S. construita la sol:122 mp; S. construita desfasurata:122 mp; Constructie anexa parter. S desf=122mp
A1.3	39371-C3	constructii anexa	5	Cu acte	Nr. niveluri:1; S. construita la sol:5 mp; S. construita desfasurata:5 mp; Constructie anexa parter. S desf=5mp
A1.4	39371-C4	constructii anexa	14	Cu acte	Nr. niveluri:1; S. construita la sol:14 mp; S. construita desfasurata:14 mp; Constructie anexa parter. S desf=14mp

Document care conține date cu caracter personal, protejat de prevederile Regulamentului (UE) nr. 679/2016 și Legii 190/2018

Lungime Segmente
1) Valorile lungimilor segmentelor sunt obţinute din proiecţie în plan.

Punct început	X / Y	Punct sfârşit	X / Y	Lungime segment (** (m)
1	349.308,672 403.442,742	2	349.309,208 403.439,497	3.289
3	349.310,486 403.427,371	4	349.311,043 403.422,088	5.312
5	349.312,767 403.410,333	6	349.314,186 403.404,099	6.393
7	349.315,97 403.398,862	8	349.318,184 403.392,575	6.665
9	349.319,331 403.390,558	10	349.324,399 403.392,966	5.611
11	349.327,993 403.394,79	12	349.327,791 403.395,344	0.59
13	349.326,578 403.398,583	14	349.324,173 403.404,832	6.696
15	349.324,585 403.404,992	16	349.322,898 403.412,719	7.909
17	349.322,331 403.412,692	18	349.321,364 403.417,462	4.867
19	349.320,573 403.421,988	20	349.319,307 403.429,873	7.986
21	349.318,647 403.434,238	22	349.318,496 403.435,871	1.64
23	349.318,106 403.440,432	24	349.317,737 403.444,498	4.083
25	349.317,408 403.448,507	26	349.311,83 403.445,446	6.363

Punct început	X / Y	Punct sfârşit	X / Y	Lungime segment (** (m)
2	349.309,208 403.439,497	3	349.310,486 403.427,371	12.193
4	349.311,043 403.422,088	5	349.312,767 403.410,333	11.881
6	349.314,186 403.404,099	7	349.315,97 403.398,862	5.533
8	349.318,184 403.392,575	9	349.319,331 403.390,558	2.32
10	349.324,399 403.392,966	11	349.327,993 403.394,79	4.03
12	349.327,791 403.395,344	13	349.326,578 403.398,583	3.459
14	349.324,173 403.404,832	15	349.324,585 403.404,992	0.442
16	349.322,898 403.412,719	17	349.322,331 403.412,692	0.568
18	349.321,364 403.417,462	19	349.320,573 403.421,988	4.595
20	349.319,307 403.429,873	21	349.318,647 403.434,238	4.415
22	349.318,496 403.435,871	23	349.318,106 403.440,432	4.578
24	349.317,737 403.444,498	25	349.317,408 403.448,507	4.022
26	349.311,83 403.445,446	1	349.308,672 403.442,742	4.157

** Lungimile segmentelor sunt determinate în planul de proiecţie Stereo 70 şi sunt rotunjite la 1 milimetru.
*** Distanţa dintre puncte este formată din segmente cumulate ce sunt mai mici decât valoarea 1 milimetru.

Document care conține date cu caracter personal, protejat de prevederile Regulamentului (UE) nr. 679/2016 și Legii 190/2018

DATE DESPRE IMOBILUL NR. 4246

Oficiul de Cadastru şi Publicitate Imobiliară GORJ
Biroul de Cadastru şi Publicitate Imobiliară Targu Jiu

A. Partea I. Descrierea imobilului

TEREN Intravilan

Adresa: Loc. Valea Mare, Jud. Gorj

Nr. Crt	Nr cadastral Nr. topografic	Suprafaţa* (mp)	Observaţii / Referinţe
A1	37522	610	Sector cadastral:98 Teren imprejmuit;

B. Partea II. Proprietari şi acte

Inscrieri privitoare la dreptul de proprietate şi alte drepturi reale		Referinţe
70682 / 24/08/2017		
Act Notarial nr. 3166, din 23/08/2017 emis de Badea Silvia;		
B1	Intabulare, drept de PROPRIETATEcu titlu de drept donație, dobandit prin Conventie, cota actuala 1/1, cota initiala 1/1	A1
	1) **STOICHIN MARIA-CLAUDIA**, bun propriu	

C. Partea III. SARCINI .

Inscrieri privind dezmembramintele dreptului de proprietate, drepturi reale de garanţie şi sarcini	Referinţe
NU SUNT	

Document care conține date cu caracter personal, protejat de prevederile Regulamentului (UE) nr. 679/2016 și Legii 190/2018

Anexa Nr. 1 La Partea I

Teren

Nr cadastral	Suprafaţa (mp)*	Observaţii / Referinţe
37522	610	

* Suprafaţa este determinată in planul de proiecţie Stereo 70.

DETALII LINIARE IMOBIL

Date referitoare la teren

Crt	Categorie folosință	Intra vilan	Suprafaţa (mp)	Tarla	Parcelă	Nr. topo	Observaţii / Referinţe
1	arabil	DA	610	96, 339	823, 27061/1	-	

Lungime Segmente
1) Valorile lungimilor segmentelor sunt obţinute din proiecţie în plan.

Punct început	X / Y	Punct sfârşit	X / Y	Lungime segment (** (m)
1	349.310,486 403.427,371	2	349.309,208 403.439,497	12.193
2	349.309,208 403.439,497	3	349.308,672 403.442,742	3.289
3	349.308,672 403.442,742	4	349.305,598 403.440,954	3.556
4	349.305,598 403.440,954	5	349.303,202 403.439,377	2.868
5	349.303,202 403.439,377	6	349.301,392 403.436,908	3.061

Document care conține date cu caracter personal, protejat de prevederile Regulamentului (UE) nr. 679/2016 și Legii 190/2018

Punct început	X / Y	Punct sfârşit	X / Y	Lungime segment (** (m)
6	349.301,392 403.436,908	7	349.299,65 403.434,077	3.324
7	349.299,65 403.434,077	8	349.297,182 403.424,361	10.025
8	349.297,182 403.424,361	9	349.296,862 403.422,116	2.268
9	349.296,862 403.422,116	10	349.298,859 403.416,66	5.81
10	349.298,859 403.416,66	11	349.301,261 403.410,506	6.606
11	349.301,261 403.410,506	12	349.302,682 403.406,691	4.071
12	349.302,682 403.406,691	13	349.303,406 403.404,794	2.03
13	349.303,406 403.404,794	14	349.308,057 403.384,877	20.453
14	349.308,057 403.384,877	15	349.319,331 403.390,558	12.624
15	349.319,331 403.390,558	16	349.318,184 403.392,575	2.32
16	349.318,184 403.392,575	17	349.315,97 403.398,862	6.665
17	349.315,97 403.398,862	18	349.314,186 403.404,099	5.533
18	349.314,186 403.404,099	19	349.312,767 403.410,333	6.393
19	349.312,767 403.410,333	20	349.311,043 403.422,088	11.881
20	349.311,043 403.422,088	1	349.310,486 403.427,371	5.312

** Lungimile segmentelor sunt determinate în planul de proiecţie Stereo 70 şi sunt rotunjite la 1 milimetru.
*** Distanţa dintre puncte este formată din segmente cumulate ce sunt mai mici decât valoarea 1 milimetru.

Document care conține date cu caracter personal, protejat de prevederile Regulamentului (UE) nr. 679/2016 și Legii 190/2018

DATE DESPRE IMOBILUL NR. 4247

Oficiul de Cadastru şi Publicitate Imobiliară GORJ
Biroul de Cadastru şi Publicitate Imobiliară Targu Jiu

A. Partea I. Descrierea imobilului

TEREN Intravilan

Adresa: Loc. Valea Mare, Str Principală, Nr. 82, Jud. Gorj

Nr. Crt	Nr cadastral Nr. topografic	Suprafaţa* (mp)	Observaţii / Referinţe
A1		1.622	Sector cadastral:98 Teren imprejmuit;

Construcţii

Crt	Nr cadastral Nr. topografic	Adresa	Observaţii / Referinţe
A1.1		Loc. Valea Mare, Str Principală, Nr. 82, Jud. Gorj	Nr. niveluri:1; S. construita la sol:73 mp; S. construita desfasurata:73 mp; LOCUINTA
A1.2		Loc. Valea Mare, Str Principală, Nr. 82, Jud. Gorj	Nr. niveluri:2; S. construita la sol:52 mp; S. construita desfasurata:104 mp; LOCUINTA
A1.3		Loc. Valea Mare, Str Principală, Nr. 82, Jud. Gorj	Nr. niveluri:1; S. construita la sol:57 mp; S. construita desfasurata:57 mp; ANEXA
A1.4		Loc. Valea Mare, Str Principală, Nr. 82, Jud. Gorj	Nr. niveluri:1; S. construita la sol:11 mp; S. construita desfasurata:11 mp; ANEXA
A1.5		Loc. Valea Mare, Str Principală, Nr. 82, Jud. Gorj	Nr. niveluri:1; S. construita la sol:6 mp; S. construita desfasurata:6 mp; ANEXA

B. Partea II. Proprietari şi acte

Inscrieri privitoare la dreptul de proprietate şi alte drepturi reale		Referinţe
0 / 07/11/2025		
Act Normativ nr. 7, din 13/03/1996 emis de PARLAMENTUL ROMANIEI;		
B1	Intabulare, drept de PROPRIETATE, dobandit prin Lege, cota actuala 1/1	A1
	1) **NEIDENTIFICAT NEIDENTIFICAT**	
/		
Act Administrativ nr. 11908, din 03/11/2025 emis de PRIMARIA RUNCU;		
B2	Se noteaza posesia faptica in favoarea lui LOGĂSCU ION-MARIUS	A1
	1) **LOGĂSCU ION-MARIUS**	
Act Normativ nr. 7, din 13/03/1996 emis de PARLAMENTUL ROMANIEI;		
B3	Intabulare, drept de PROPRIETATE, dobandit prin Lege, cota actuala 1/1	A1.1, A1.2, A1.3, A1.4, A1.5
	1) **LOGĂSCU ION-MARIUS**	

C. Partea III. SARCINI .

Inscrieri privind dezmembramintele dreptului de proprietate, drepturi reale de garanţie şi sarcini	Referinţe
NU SUNT	

Document care conține date cu caracter personal, protejat de prevederile Regulamentului (UE) nr. 679/2016 și Legii 190/2018

Anexa Nr. 1 La Partea I

Teren

Nr cadastral	Suprafaţa (mp)*	Observaţii / Referinţe
	1.622	

* Suprafaţa este determinată in planul de proiecţie Stereo 70.

DETALII LINIARE IMOBIL

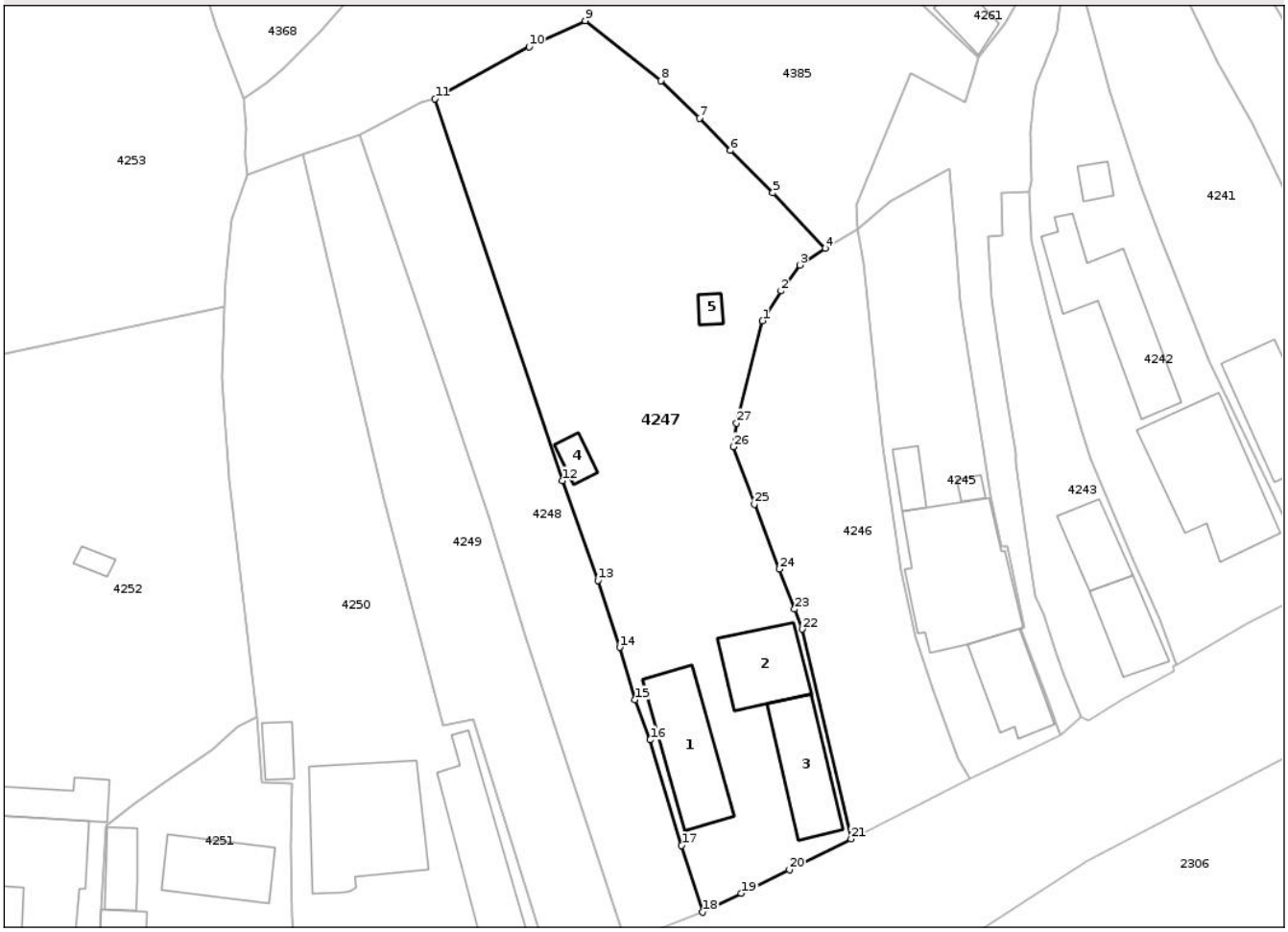

Date referitoare la teren

Crt	Categorie folosință	Intra vilan	Suprafaţa (mp)	Tarla	Parcelă	Nr. topo	Observaţii / Referinţe
1	curti constructii	DA	483	96, 339	824, 27059, 27060, 57061/3	-	
2	arabil	DA	339	96, 339	824, 27059, 27060, 57061/3	-	
3	livada	DA	800	96, 339	824, 27059, 27060, 57061/3	-	

Date referitoare la construcţii

Crt	Număr	Destinaţie construcţie	Supraf. (mp)	Situaţie juridică	Observaţii / Referinţe
A1.1		constructii de locuinte	73	Cu acte	Nr. niveluri:1; S. construita la sol:73 mp; S. construita desfasurata:73 mp; LOCUINTA
A1.2		constructii de locuinte	52	Cu acte	Nr. niveluri:2; S. construita la sol:52 mp; S. construita desfasurata:104 mp; LOCUINTA
A1.3		constructii anexa	57	Cu acte	Nr. niveluri:1; S. construita la sol:57 mp; S. construita desfasurata:57 mp; ANEXA
A1.4		constructii anexa	11	Cu acte	Nr. niveluri:1; S. construita la sol:11 mp; S. construita desfasurata:11 mp; ANEXA
A1.5		constructii anexa	6	Cu acte	Nr. niveluri:1; S. construita la sol:6 mp; S. construita desfasurata:6 mp; ANEXA

Document care conține date cu caracter personal, protejat de prevederile Regulamentului (UE) nr. 679/2016 și Legii 190/2018

Lungime Segmente
1) Valorile lungimilor segmentelor sunt obţinute din proiecţie în plan.

Punct început	X / Y	Punct sfârşit	X / Y	Lungime segment (** (m)
1	349.299,65 403.434,077	2	349.301,392 403.436,908	3.324
3	349.303,202 403.439,377	4	349.305,598 403.440,954	2.868
5	349.300,626 403.446,234	6	349.296,606 403.450,259	5.689
7	349.293,659 403.453,327	8	349.289,987 403.456,888	5.115
9	349.282,782 403.462,571	10	349.277,458 403.460,087	5.875
11	349.268,524 403.455,175	12	349.280,643 403.418,901	38.245
13	349.284,004 403.409,421	14	349.286,058 403.403,074	6.671
15	349.287,542 403.398,094	16	349.288,975 403.394,288	4.067
17	349.291,961 403.384,261	18	349.293,954 403.377,923	6.644
19	349.297,638 403.379,706	20	349.302,218 403.381,98	5.113
21	349.308,057 403.384,877	22	349.303,406 403.404,794	20.453
23	349.302,682 403.406,691	24	349.301,261 403.410,506	4.071
25	349.298,859 403.416,66	26	349.296,862 403.422,116	5.81
27	349.297,182 403.424,361	1	349.299,65 403.434,077	10.025

Punct început	X / Y	Punct sfârşit	X / Y	Lungime segment (** (m)
2	349.301,392 403.436,908	3	349.303,202 403.439,377	3.061
4	349.305,598 403.440,954	5	349.300,626 403.446,234	7.253
6	349.296,606 403.450,259	7	349.293,659 403.453,327	4.254
8	349.289,987 403.456,888	9	349.282,782 403.462,571	9.177
10	349.277,458 403.460,087	11	349.268,524 403.455,175	10.195
12	349.280,643 403.418,901	13	349.284,004 403.409,421	10.058
14	349.286,058 403.403,074	15	349.287,542 403.398,094	5.196
16	349.288,975 403.394,288	17	349.291,961 403.384,261	10.462
18	349.293,954 403.377,923	19	349.297,638 403.379,706	4.093
20	349.302,218 403.381,98	21	349.308,057 403.384,877	6.518
22	349.303,406 403.404,794	23	349.302,682 403.406,691	2.03
24	349.301,261 403.410,506	25	349.298,859 403.416,66	6.606
26	349.296,862 403.422,116	27	349.297,182 403.424,361	2.268

** Lungimile segmentelor sunt determinate în planul de proiecţie Stereo 70 şi sunt rotunjite la 1 milimetru.
*** Distanţa dintre puncte este formată din segmente cumulate ce sunt mai mici decât valoarea 1 milimetru.

Document care conține date cu caracter personal, protejat de prevederile Regulamentului (UE) nr. 679/2016 și Legii 190/2018

DATE DESPRE IMOBILUL NR. 4248

Oficiul de Cadastru şi Publicitate Imobiliară GORJ
Biroul de Cadastru şi Publicitate Imobiliară Targu Jiu

A. Partea I. Descrierea imobilului

TEREN Intravilan

Adresa: Loc. Valea Mare, Jud. Gorj

Nr. Crt	Nr cadastral Nr. topografic	Suprafaţa* (mp)	Observaţii / Referinţe
A1	38099	642	Sector cadastral:98 Teren neimprejmuit;

B. Partea II. Proprietari şi acte

Inscrieri privitoare la dreptul de proprietate şi alte drepturi reale		Referinţe
66726 / 25/09/2018		
Act Notarial nr. 5625, din 25/09/2018 emis de NP Davitoiu Raluca Nicolita;		
B1	Intabulare, drept de PROPRIETATEcu titlu de drept cumparare, dobandit prin Conventie, cota actuala 1/1, cota initiala 1/1	A1
	1) **ROMAN ILEANA**, bun propriu	

C. Partea III. SARCINI .

Inscrieri privind dezmembramintele dreptului de proprietate, drepturi reale de garanţie şi sarcini	Referinţe
NU SUNT	

Document care conține date cu caracter personal, protejat de prevederile Regulamentului (UE) nr. 679/2016 și Legii 190/2018

Anexa Nr. 1 La Partea I

Teren

Nr cadastral	Suprafaţa (mp)*	Observaţii / Referinţe
38099	642	

* Suprafaţa este determinată in planul de proiecţie Stereo 70.

DETALII LINIARE IMOBIL

Date referitoare la teren

Crt	Categorie folosință	Intra vilan	Suprafaţa (mp)	Tarla	Parcelă	Nr. topo	Observaţii / Referinţe
1	arabil	DA	200	96	825	-	
2	livada	DA	442	339	27058,27059 /1,27060/1	-	

Lungime Segmente
1) Valorile lungimilor segmentelor sunt obţinute din proiecţie în plan.

Punct început	X / Y	Punct sfârşit	X / Y	Lungime segment (** (m)
1	349.286,058 403.403,074	2	349.284,004 403.409,421	6.671
2	349.284,004 403.409,421	3	349.280,643 403.418,901	10.058
3	349.280,643 403.418,901	4	349.268,524 403.455,175	38.245
4	349.268,524 403.455,175	5	349.267,197 403.454,883	1.359

Document care conține date cu caracter personal, protejat de prevederile Regulamentului (UE) nr. 679/2016 și Legii 190/2018

Punct început	X / Y	Punct sfârşit	X / Y	Lungime segment (** (m)
5	349.267,197 403.454,883	6	349.261,332 403.451,757	6.646
6	349.261,332 403.451,757	7	349.268,475 403.430,843	22.1
7	349.268,475 403.430,843	8	349.273,662 403.415,406	16.285
8	349.273,662 403.415,406	9	349.277,129 403.404,13	11.797
9	349.277,129 403.404,13	10	349.286,672 403.375,106	30.553
10	349.286,672 403.375,106	11	349.293,954 403.377,923	7.808
11	349.293,954 403.377,923	12	349.291,961 403.384,261	6.644
12	349.291,961 403.384,261	13	349.288,976 403.394,288	10.462
13	349.288,976 403.394,288	14	349.287,542 403.398,094	4.067
14	349.287,542 403.398,094	1	349.286,058 403.403,074	5.196

** Lungimile segmentelor sunt determinate în planul de proiecţie Stereo 70 şi sunt rotunjite la 1 milimetru.
*** Distanţa dintre puncte este formată din segmente cumulate ce sunt mai mici decât valoarea 1 milimetru.

Document care conține date cu caracter personal, protejat de prevederile Regulamentului (UE) nr. 679/2016 și Legii 190/2018

DATE DESPRE IMOBILUL NR. 4249

Oficiul de Cadastru şi Publicitate Imobiliară GORJ
Biroul de Cadastru şi Publicitate Imobiliară Targu Jiu

A. Partea I. Descrierea imobilului

TEREN Intravilan

Adresa: Loc. Valea Mare, Jud. Gorj

Nr. Crt	Nr cadastral Nr. topografic	Suprafaţa* (mp)	Observaţii / Referinţe
A1	35049	643	Sector cadastral:98 Teren neimprejmuit;

B. Partea II. Proprietari şi acte

Inscrieri privitoare la dreptul de proprietate şi alte drepturi reale		Referinţe
19373 / 16/06/2009		
Act Notarial nr. 3190, din 12/06/2009 emis de BNP PARAU CLAUDIA;		
B1	Intabulare, drept de PROPRIETATE, dobandit prin Conventie, cota actuala 1/2, cota initiala 1/1	A1
	1) **FIRIZA MIHAIL**	
81991 / 21/08/2025		
Act Notarial nr. 214, din 20/08/2025 emis de Davitoiu Raluca Nicolita;		
B2	Intabulare, drept de PROPRIETATE, dobandit prin Succesiune, cota actuala 1/4, cota initiala 1/4	A1
	1) **FIRIZA IONELA-MĂDĂLINA**, bun propriu	
B3	Intabulare, drept de PROPRIETATE, dobandit prin Succesiune, cota actuala 1/4, cota initiala 1/4	A1
	1) **FIRIZA MIHAI-CĂTĂLIN**, bun propriu	

C. Partea III. SARCINI .

Inscrieri privind dezmembramintele dreptului de proprietate, drepturi reale de garanţie şi sarcini	Referinţe
NU SUNT	

Document care conține date cu caracter personal, protejat de prevederile Regulamentului (UE) nr. 679/2016 și Legii 190/2018

Anexa Nr. 1 La Partea I

Teren

Nr cadastral	Suprafaţa (mp)*	Observaţii / Referinţe
35049	643	

* Suprafaţa este determinată in planul de proiecţie Stereo 70.

DETALII LINIARE IMOBIL

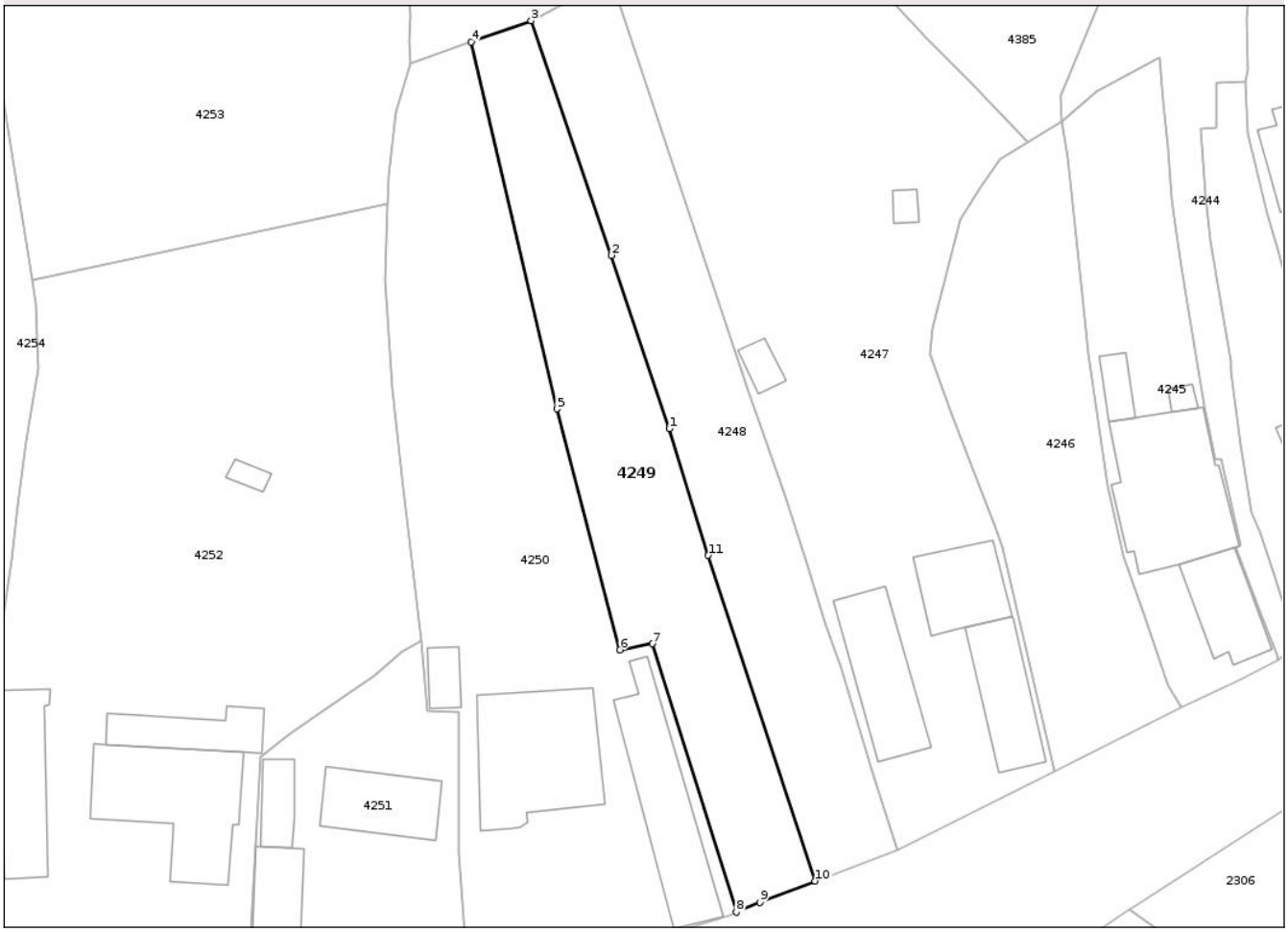

Date referitoare la teren

Crt	Categorie folosință	Intra vilan	Suprafaţa (mp)	Tarla	Parcelă	Nr. topo	Observaţii / Referinţe
1	arabil	DA	643	339	57,826	-	

Lungime Segmente
1) Valorile lungimilor segmentelor sunt obţinute din proiecţie în plan.

Punct început	X / Y	Punct sfârşit	X / Y	Lungime segment (** (m)
1	349.273,662 403.415,406	2	349.268,475 403.430,843	16.285
2	349.268,475 403.430,843	3	349.261,332 403.451,757	22.1
3	349.261,332 403.451,757	4	349.255,965 403.449,872	5.688
4	349.255,965 403.449,872	5	349.263,624 403.417,17	33.587
5	349.263,624 403.417,17	6	349.269,262 403.395,712	22.186

Document care conține date cu caracter personal, protejat de prevederile Regulamentului (UE) nr. 679/2016 și Legii 190/2018

Punct început	X / Y	Punct sfârşit	X / Y	Lungime segment (** (m)
6	349.269,262 403.395,712	7	349.272,165 403.396,267	2.956
7	349.272,165 403.396,267	8	349.279,635 403.372,339	25.067
8	349.279,635 403.372,339	9	349.281,719 403.373,202	2.256
9	349.281,719 403.373,202	10	349.286,672 403.375,106	5.306
10	349.286,672 403.375,106	11	349.277,129 403.404,131	30.554
11	349.277,129 403.404,131	1	349.273,662 403.415,406	11.796

** Lungimile segmentelor sunt determinate în planul de proiecţie Stereo 70 şi sunt rotunjite la 1 milimetru.
*** Distanţa dintre puncte este formată din segmente cumulate ce sunt mai mici decât valoarea 1 milimetru.

Document care conține date cu caracter personal, protejat de prevederile Regulamentului (UE) nr. 679/2016 și Legii 190/2018

DATE DESPRE IMOBILUL NR. 4250

Oficiul de Cadastru şi Publicitate Imobiliară GORJ
Biroul de Cadastru şi Publicitate Imobiliară Targu Jiu

A. Partea I. Descrierea imobilului

TEREN Intravilan

Adresa: Loc. Valea Mare, Str Principală, Nr. 88, Jud. Gorj

Nr. Crt	Nr cadastral Nr. topografic	Suprafaţa* (mp)	Observaţii / Referinţe
A1		1.266	Sector cadastral:98 Teren imprejmuit;

Construcţii

Crt	Nr cadastral Nr. topografic	Adresa	Observaţii / Referinţe
A1.1		Loc. Valea Mare, Str Principală, Nr. 88, Jud. Gorj	Nr. niveluri:2; S. construita la sol:119 mp; S. construita desfasurata:238 mp; LOCUINTA
A1.2		Loc. Valea Mare, Str Principală, Nr. 88, Jud. Gorj	Nr. niveluri:1; S. construita la sol:96 mp; S. construita desfasurata:96 mp; ANEXA
A1.3		Loc. Valea Mare, Str Principală, Nr. 88, Jud. Gorj	Nr. niveluri:1; S. construita la sol:15 mp; S. construita desfasurata:15 mp; ANEXA

B. Partea II. Proprietari şi acte

Inscrieri privitoare la dreptul de proprietate şi alte drepturi reale		Referinţe
0 / 07/11/2025		
Act Normativ nr. 7, din 13/03/1996 emis de PARLAMENTUL ROMANIEI;		
B1	Intabulare, drept de PROPRIETATE, dobandit prin Lege, cota actuala 1/1	A1
	1) **NEIDENTIFICAT NEIDENTIFICAT**	
/		
Act Administrativ nr. 11908, din 03/11/2025 emis de PRIMARIA RUNCU;		
B2	Se noteaza posesia faptica in favoarea lui FIRIZA MIHAIL	A1
	1) **FIRIZA M. MIHAIL**	
Act Normativ nr. 7, din 13/03/1996 emis de PARLAMENTUL ROMANIEI;		
B3	Intabulare, drept de PROPRIETATE, dobandit prin Lege, cota actuala 1/1	A1.1, A1.2, A1.3
	1) **FIRIZA M. MIHAIL**	

C. Partea III. SARCINI .

Inscrieri privind dezmembramintele dreptului de proprietate, drepturi reale de garanţie şi sarcini	Referinţe
NU SUNT	

Document care conține date cu caracter personal, protejat de prevederile Regulamentului (UE) nr. 679/2016 și Legii 190/2018

Anexa Nr. 1 La Partea I

Teren

Nr cadastral	Suprafaţa (mp)*	Observaţii / Referinţe
	1.266	

* Suprafaţa este determinată in planul de proiecţie Stereo 70.

DETALII LINIARE IMOBIL

Date referitoare la teren

Crt	Categorie folosință	Intra vilan	Suprafaţa (mp)	Tarla	Parcelă	Nr. topo	Observaţii / Referinţe
1	curti constructii	DA	540	96, 339	827, 27054, 27055, 27056/2	-	
2	livada	DA	726	96, 339	827, 27054, 27055, 27056/2	-	

Date referitoare la construcţii

Crt	Număr	Destinaţie construcţie	Supraf. (mp)	Situaţie juridică	Observaţii / Referinţe
A1.1		constructii de locuinte	119	Cu acte	Nr. niveluri:2; S. construita la sol:119 mp; S. construita desfasurata:238 mp; LOCUINTA
A1.2		constructii anexa	96	Cu acte	Nr. niveluri:1; S. construita la sol:96 mp; S. construita desfasurata:96 mp; ANEXA
A1.3		constructii anexa	15	Cu acte	Nr. niveluri:1; S. construita la sol:15 mp; S. construita desfasurata:15 mp; ANEXA

Lungime Segmente

1) Valorile lungimilor segmentelor sunt obţinute din proiecţie în plan.

Punct început	X / Y	Punct sfârşit	X / Y	Lungime segment (** (m)

Punct început	X / Y	Punct sfârşit	X / Y	Lungime segment (** (m)

Document care conține date cu caracter personal, protejat de prevederile Regulamentului (UE) nr. 679/2016 și Legii 190/2018

Punct început	X / Y	Punct sfârşit	X / Y	Lungime segment (** (m)
1	349.263,624 403.417,17	2	349.255,965 403.449,872	33.587
3	349.250,62 403.447,995	4	349.249,227 403.443,642	4.57
5	349.248,581 403.437,934	6	349.248,493 403.435,396	2.54
7	349.248,259 403.428,631	8	349.248,947 403.418,958	9.697
9	349.249,868 403.411,128	10	349.251,559 403.396,484	14.741
11	349.252,029 403.390,307	12	349.254,868 403.390,139	2.844
13	349.254,851 403.384,297	14	349.254,906 403.377,518	6.779
15	349.255,629 403.368,294	16	349.262,439 403.369,013	6.848
17	349.267,143 403.369,541	18	349.270,568 403.370,076	3.467
19	349.274,185 403.370,58	20	349.278,981 403.372,069	5.022
21	349.279,635 403.372,339	22	349.272,165 403.396,267	25.067
23	349.269,262 403.395,712	1	349.263,624 403.417,17	22.186

Punct început	X / Y	Punct sfârşit	X / Y	Lungime segment (** (m)
2	349.255,965 403.449,872	3	349.250,62 403.447,995	5.665
4	349.249,227 403.443,642	5	349.248,581 403.437,934	5.744
6	349.248,493 403.435,396	7	349.248,259 403.428,631	6.769
8	349.248,947 403.418,958	9	349.249,868 403.411,128	7.884
10	349.251,559 403.396,484	11	349.252,029 403.390,307	6.195
12	349.254,868 403.390,139	13	349.254,851 403.384,297	5.842
14	349.254,906 403.377,518	15	349.255,629 403.368,294	9.252
16	349.262,439 403.369,013	17	349.267,143 403.369,541	4.734
18	349.270,568 403.370,076	19	349.274,185 403.370,58	3.652
20	349.278,981 403.372,069	21	349.279,635 403.372,339	0.708
22	349.272,165 403.396,267	23	349.269,262 403.395,712	2.956

** Lungimile segmentelor sunt determinate în planul de proiecţie Stereo 70 şi sunt rotunjite la 1 milimetru.
*** Distanţa dintre puncte este formată din segmente cumulate ce sunt mai mici decât valoarea 1 milimetru.

Document care conține date cu caracter personal, protejat de prevederile Regulamentului (UE) nr. 679/2016 și Legii 190/2018

DATE DESPRE IMOBILUL NR. 4251

Oficiul de Cadastru şi Publicitate Imobiliară GORJ
Biroul de Cadastru şi Publicitate Imobiliară Targu Jiu

A. Partea I. Descrierea imobilului

TEREN Intravilan

Adresa: Loc. Valea Mare, Str Principală, Nr. 90, Jud. Gorj

Nr. Crt	Nr cadastral Nr. topografic	Suprafaţa* (mp)	Observaţii / Referinţe
A1		435	Sector cadastral:98 Teren neimprejmuit;

B. Partea II. Proprietari şi acte

Inscrieri privitoare la dreptul de proprietate şi alte drepturi reale		Referinţe
0 / 15/11/2025		
Act Administrativ nr. 11908, din 03/11/2025 emis de PRIMARIA RUNCU;		
B1	Inscrierea posesiei, drept de PROPRIETATE, dobandit prin Lege, cota actuala 1/1	A1
	1) **NEIDENTIFICAT NEIDENTIFICAT**	
/		
Act Normativ nr. 7, din 13/03/1996 emis de PARLAMENTUL ROMANIEI;		
B2	Se noteaza mentiunea de proprietar neidentificat	A1

C. Partea III. SARCINI .

Inscrieri privind dezmembramintele dreptului de proprietate, drepturi reale de garanţie şi sarcini	Referinţe
NU SUNT	

Document care conține date cu caracter personal, protejat de prevederile Regulamentului (UE) nr. 679/2016 și Legii 190/2018

Anexa Nr. 1 La Partea I

Teren

Nr cadastral	Suprafaţa (mp)*	Observaţii / Referinţe
	435	

* Suprafaţa este determinată in planul de proiecţie Stereo 70.

DETALII LINIARE IMOBIL

Date referitoare la teren

Crt	Categorie folosință	Intra vilan	Suprafaţa (mp)	Tarla	Parcelă	Nr. topo	Observaţii / Referinţe
1	curti constructii	DA	435	96	828	-	

Date referitoare la construcţii

Crt	Număr	Destinaţie construcţie	Supraf. (mp)	Situaţie juridică	Observaţii / Referinţe
A1.1		constructii de locuinte	55	Fara acte	Nr. niveluri:2; S. construita la sol:55 mp; S. construita desfasurata:110 mp; LOCUINTA
A1.2		constructii anexa	47	Fara acte	Nr. niveluri:1; S. construita la sol:47 mp; S. construita desfasurata:47 mp; ANEXA
A1.3		constructii anexa	23	Fara acte	Nr. niveluri:1; S. construita la sol:23 mp; S. construita desfasurata:23 mp; ANEXA

Lungime Segmente

1) Valorile lungimilor segmentelor sunt obţinute din proiecţie în plan.

Punct început	X / Y	Punct sfârşit	X / Y	Lungime segment (** (m)
1	349.254,906 403.377,518	2	349.254,851 403.384,297	6.779
2	349.254,851 403.384,297	3	349.254,868 403.390,139	5.842

Document care conține date cu caracter personal, protejat de prevederile Regulamentului (UE) nr. 679/2016 și Legii 190/2018

Punct început	X / Y	Punct sfârşit	X / Y	Lungime segment (** (m)
3	349.254,868 403.390,139	4	349.252,029 403.390,307	2.844
4	349.252,029 403.390,307	5	349.251,559 403.396,484	6.195
5	349.251,559 403.396,484	6	349.249,776 403.395,552	2.012
6	349.249,776 403.395,552	7	349.247,308 403.393,353	3.306
7	349.247,308 403.393,353	8	349.242,932 403.390,394	5.283
8	349.242,932 403.390,394	9	349.239,824 403.388,232	3.786
9	349.239,824 403.388,232	10	349.237,228 403.386,134	3.338
10	349.237,228 403.386,134	11	349.236,077 403.366,437	19.731
11	349.236,077 403.366,437	12	349.244,139 403.367,646	8.152
12	349.244,139 403.367,646	13	349.247,526 403.367,501	3.39
13	349.247,526 403.367,501	14	349.253,738 403.367,983	6.231
14	349.253,738 403.367,983	15	349.255,629 403.368,294	1.916
15	349.255,629 403.368,294	1	349.254,906 403.377,518	9.252

** Lungimile segmentelor sunt determinate în planul de proiecţie Stereo 70 şi sunt rotunjite la 1 milimetru.
*** Distanţa dintre puncte este formată din segmente cumulate ce sunt mai mici decât valoarea 1 milimetru.

Document care conține date cu caracter personal, protejat de prevederile Regulamentului (UE) nr. 679/2016 și Legii 190/2018

DATE DESPRE IMOBILUL NR. 4252

Oficiul de Cadastru şi Publicitate Imobiliară GORJ
Biroul de Cadastru şi Publicitate Imobiliară Targu Jiu

A. Partea I. Descrierea imobilului

TEREN Intravilan

Adresa: Loc. Valea Mare, Str Principală, Nr. 92, Jud. Gorj

Nr. Crt	Nr cadastral Nr. topografic	Suprafaţa* (mp)	Observaţii / Referinţe
A1	37357	2.045	Sector cadastral:98 Teren neimprejmuit;

Construcţii

Crt	Nr cadastral Nr. topografic	Adresa	Observaţii / Referinţe
A1.1	37357-C1	Loc. Valea Mare, Str Principală, Nr. 92, Jud. Gorj	Nr. niveluri:1; S. construita la sol:116 mp; S. construita desfasurata:116 mp; LOCUINTA cu Sdesfasurata=116mp
A1.2	37357-C2	Loc. Valea Mare, Str Principală, Nr. 92, Jud. Gorj	Nr. niveluri:1; S. construita la sol:43 mp; S. construita desfasurata:43 mp; ANEXA-cu Sdesfasurata=43mp
A1.3	37357-C3	Loc. Valea Mare, Str Principală, Nr. 92, Jud. Gorj	Nr. niveluri:1; S. construita la sol:68 mp; S. construita desfasurata:68 mp; ANEXA cu Sdesfasurata=68mp
A1.4	37357-C4	Loc. Valea Mare, Str Principală, Nr. 92, Jud. Gorj	Nr. niveluri:1; S. construita la sol:6 mp; S. construita desfasurata:6 mp; ANEXA-cu Sdesfasurata=6mp

B. Partea II. Proprietari şi acte

Inscrieri privitoare la dreptul de proprietate şi alte drepturi reale		Referinţe
16270 / 31/03/2017		
Act Notarial nr. 1854, din 29/03/2017 emis de NP Davitoiu Raluca Nicolita;		
B1	Intabulare, drept de PROPRIETATEcu titlu de drept donaţie, dobandit prin Conventie, cota actuala 1/1, cota initiala 1/1	A1
	1) **ROMAN CONSTANTIN COSMIN**, bun propriu	
B2	Intabulare, drept de PROPRIETATEcu titlu de drept donaţie, dobandit prin Conventie, cota actuala 1/1, cota initiala 1/1	A1.1, A1.2, A1.3, A1.4
	1) **ROMAN CONSTANTIN COSMIN**, bun propriu	

C. Partea III. SARCINI

Inscrieri privind dezmembramintele dreptului de proprietate, drepturi reale de garanţie şi sarcini		Referinţe
71017 / 10/10/2019		
Act Notarial nr. 6497, din 10/10/2019 emis de Davitoiu Raluca Nicolita (act notarial nr 101 din 03.12.2019, emis de Davitoiu Raluca Nicolita);		
C1	Intabulare, drept de UZUFRUCT VIAGER, dobandit prin Conventie, cota actuala 1/1, cota initiala 1/1	A1, A1.1, A1.2, A1.3, A1.4
	1) **ROMAN ILEANA**	

Document care conține date cu caracter personal, protejat de prevederile Regulamentului (UE) nr. 679/2016 și Legii 190/2018

Anexa Nr. 1 La Partea I

Teren

Nr cadastral	Suprafaţa (mp)*	Observaţii / Referinţe
37357	2.045	

* Suprafaţa este determinată in planul de proiecţie Stereo 70.

DETALII LINIARE IMOBIL

Date referitoare la teren

Crt	Categorie folosință	Intra vilan	Suprafaţa (mp)	Tarla	Parcelă	Nr. topo	Observaţii / Referinţe
1	curti constructii	DA	488	96	829	-	
2	vie	DA	161	96	829	-	
3	vie	DA	128	339	27053/1	-	
4	arabil	DA	561	339	27056/1	-	
5	livada	DA	707	339	27056/1	-	

Date referitoare la construcţii

Crt	Număr	Destinaţie construcţie	Supraf. (mp)	Situaţie juridică	Observaţii / Referinţe
A1.1	37357-C1	constructii de locuinte	116	Cu acte	Nr. niveluri:1; S. construita la sol:116 mp; S. construita desfasurata:116 mp; LOCUINTA cu Sdesfasurata=116mp
A1.2	37357-C2	constructii anexa	43	Cu acte	Nr. niveluri:1; S. construita la sol:43 mp; S. construita desfasurata:43 mp; ANEXA-cu Sdesfasurata=43mp
A1.3	37357-C3	constructii anexa	68	Cu acte	Nr. niveluri:1; S. construita la sol:68 mp; S. construita desfasurata:68 mp; ANEXA cu Sdesfasurata=68mp
A1.4	37357-C4	constructii anexa	6	Cu acte	Nr. niveluri:1; S. construita la sol:6 mp; S. construita desfasurata:6 mp; ANEXA-cu Sdesfasurata=6mp

Document care conține date cu caracter personal, protejat de prevederile Regulamentului (UE) nr. 679/2016 și Legii 190/2018

Lungime Segmente
1) Valorile lungimilor segmentelor sunt obţinute din proiecţie în plan.

Punct început	X / Y	Punct sfârşit	X / Y	Lungime segment (** (m)
1	349.249,776 403.395,552	2	349.251,559 403.396,484	2.012
3	349.249,868 403.411,128	4	349.248,947 403.418,958	7.884
5	349.248,259 403.428,631	6	349.248,493 403.435,396	6.769
7	349.216,829 403.428,679	8	349.217,15 403.426,459	2.243
9	349.217,34 403.420,82	10	349.216,356 403.414,36	6.535
11	349.215,569 403.408,58	12	349.215,055 403.403,792	4.816
13	349.214,267 403.398,655	14	349.213,288 403.391,887	6.838
15	349.212,777 403.387,852	16	349.213,119 403.382,76	5.103
17	349.213,709 403.373,968	18	349.214,602 403.366,625	7.397
19	349.215,489 403.359,398	20	349.223,105 403.361,561	7.917
21	349.231,484 403.364,921	22	349.236,077 403.366,437	4.837
23	349.237,228 403.386,134	24	349.239,824 403.388,232	3.338
25	349.242,932 403.390,394	26	349.247,308 403.393,353	5.283

Punct început	X / Y	Punct sfârşit	X / Y	Lungime segment (** (m)
2	349.251,559 403.396,484	3	349.249,868 403.411,128	14.741
4	349.248,947 403.418,958	5	349.248,259 403.428,631	9.697
6	349.248,493 403.435,396	7	349.216,829 403.428,679	32.369
8	349.217,15 403.426,459	9	349.217,34 403.420,82	5.642
10	349.216,356 403.414,36	11	349.215,569 403.408,58	5.833
12	349.215,055 403.403,792	13	349.214,267 403.398,655	5.197
14	349.213,288 403.391,887	15	349.212,777 403.387,852	4.067
16	349.213,119 403.382,76	17	349.213,709 403.373,968	8.812
18	349.214,602 403.366,625	19	349.215,489 403.359,398	7.281
20	349.223,105 403.361,561	21	349.231,484 403.364,921	9.028
22	349.236,077 403.366,437	23	349.237,228 403.386,134	19.731
24	349.239,824 403.388,232	25	349.242,932 403.390,394	3.786
26	349.247,308 403.393,353	1	349.249,776 403.395,552	3.306

** Lungimile segmentelor sunt determinate în planul de proiecţie Stereo 70 şi sunt rotunjite la 1 milimetru.
*** Distanţa dintre puncte este formată din segmente cumulate ce sunt mai mici decât valoarea 1 milimetru.

Document care conține date cu caracter personal, protejat de prevederile Regulamentului (UE) nr. 679/2016 și Legii 190/2018

DATE DESPRE IMOBILUL NR. 4253

Oficiul de Cadastru şi Publicitate Imobiliară GORJ
Biroul de Cadastru şi Publicitate Imobiliară Targu Jiu

A. Partea I. Descrierea imobilului

TEREN Necunoscut

Adresa: Loc. Valea Mare, Jud. Gorj

Nr. Crt	Nr cadastral Nr. topografic	Suprafaţa* (mp)	Observaţii / Referinţe
A1	37362	1.492	Sector cadastral:98 Teren neimprejmuit;

B. Partea II. Proprietari şi acte

Inscrieri privitoare la dreptul de proprietate şi alte drepturi reale		Referinţe
16268 / 31/03/2017		
Act Notarial nr. 1854, din 29/03/2017 emis de Davitoiu Raluca Nicolita;		
B1	Intabulare, drept de PROPRIETATEcu titlu de drept donație, dobandit prin Conventie, cota actuala 1/1, cota initiala 1/1	A1
	1) **ROMAN CONSTANTIN COSMIN**, bun propriu	

C. Partea III. SARCINI .

Inscrieri privind dezmembramintele dreptului de proprietate, drepturi reale de garanţie şi sarcini	Referinţe
NU SUNT	

Document care conține date cu caracter personal, protejat de prevederile Regulamentului (UE) nr. 679/2016 și Legii 190/2018

Anexa Nr. 1 La Partea I

Teren

Nr cadastral	Suprafaţa (mp)*	Observaţii / Referinţe
37362	1.492	

* Suprafaţa este determinată in planul de proiecţie Stereo 70.

DETALII LINIARE IMOBIL

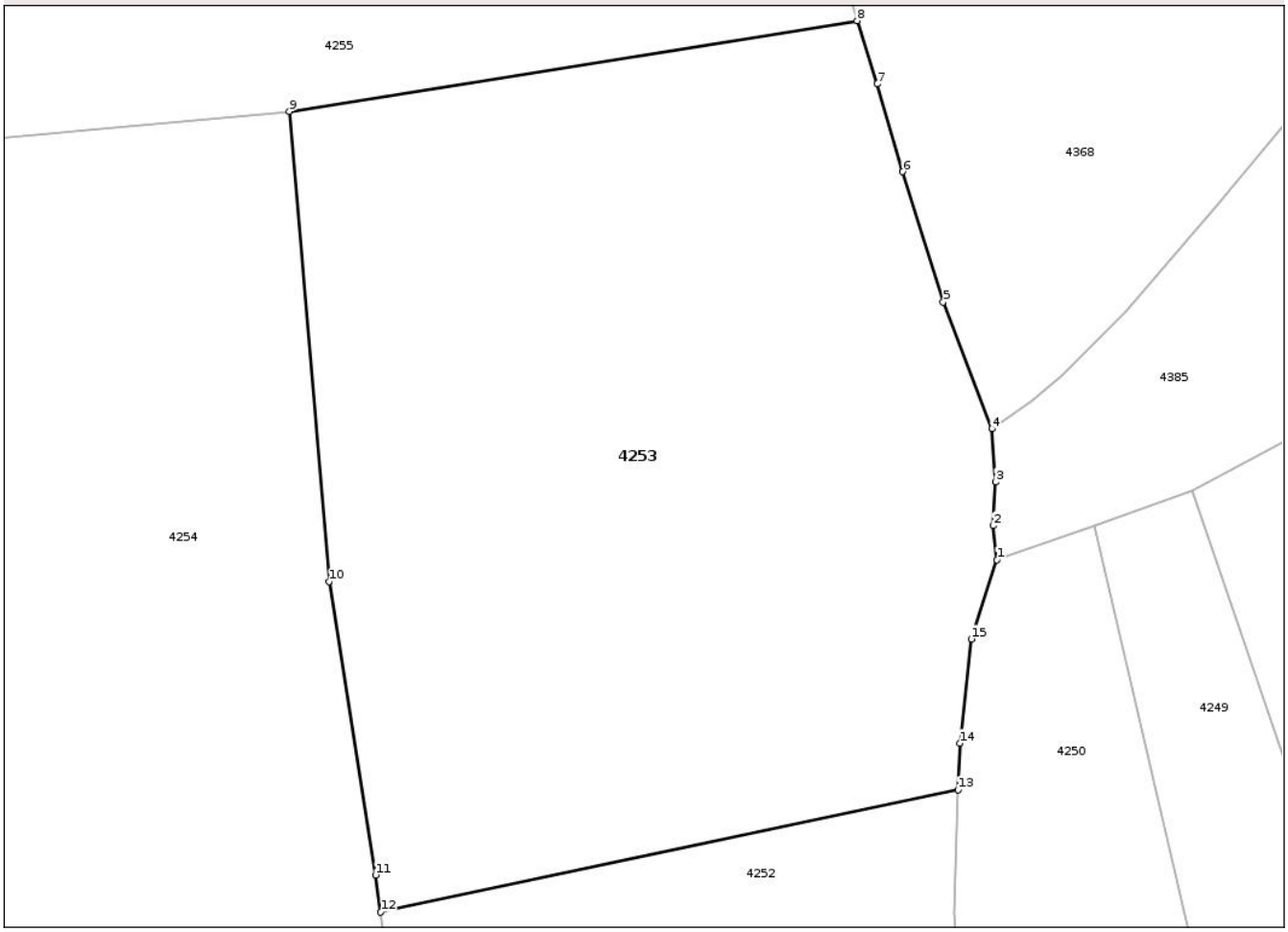

Date referitoare la teren

Crt	Categorie folosință	Intra vilan	Suprafaţa (mp)	Tarla	Parcelă	Nr. topo	Observaţii / Referinţe
1	faneata	DA	1.035	339	27053/2	-	
2	faneata	NU	457	339	27053/2	-	

Lungime Segmente
1) Valorile lungimilor segmentelor sunt obţinute din proiecţie în plan.

Punct început	X / Y	Punct sfârşit	X / Y	Lungime segment (** (m)
1	349.250,62 403.447,995	2	349.250,421 403.449,855	1.871
2	349.250,421 403.449,855	3	349.250,543 403.452,257	2.405
3	349.250,543 403.452,257	4	349.250,344 403.455,164	2.914
4	349.250,344 403.455,164	5	349.247,681 403.462,117	7.446

Document care conține date cu caracter personal, protejat de prevederile Regulamentului (UE) nr. 679/2016 și Legii 190/2018

Punct început	X / Y	Punct sfârşit	X / Y	Lungime segment (** (m)
5	349.247,681 403.462,117	6	349.245,452 403.469,25	7.473
6	349.245,452 403.469,25	7	349.244,043 403.474,057	5.009
7	349.244,043 403.474,057	8	349.242,954 403.477,525	3.635
8	349.242,954 403.477,525	9	349.211,81 403.472,559	31.537
9	349.211,81 403.472,559	10	349.213,984 403.446,788	25.863
10	349.213,984 403.446,788	11	349.216,535 403.430,714	16.275
11	349.216,535 403.430,714	12	349.216,829 403.428,679	2.056
12	349.216,829 403.428,679	13	349.248,493 403.435,396	32.369
13	349.248,493 403.435,396	14	349.248,581 403.437,934	2.54
14	349.248,581 403.437,934	15	349.249,227 403.443,642	5.744
15	349.249,227 403.443,642	1	349.250,62 403.447,995	4.57

** Lungimile segmentelor sunt determinate în planul de proiecţie Stereo 70 şi sunt rotunjite la 1 milimetru.
*** Distanţa dintre puncte este formată din segmente cumulate ce sunt mai mici decât valoarea 1 milimetru.

Document care conține date cu caracter personal, protejat de prevederile Regulamentului (UE) nr. 679/2016 și Legii 190/2018

DATE DESPRE IMOBILUL NR. 4254

Oficiul de Cadastru şi Publicitate Imobiliară GORJ
Biroul de Cadastru şi Publicitate Imobiliară Targu Jiu

A. Partea I. Descrierea imobilului

TEREN Necunoscut

Adresa: Loc. Valea Mare, Str Principală, Nr. 94, Jud. Gorj

Nr. Crt	Nr cadastral Nr. topografic	Suprafaţa* (mp)	Observaţii / Referinţe
A1		2.808	Sector cadastral:98 Teren neimprejmuit;

Construcţii

Crt	Nr cadastral Nr. topografic	Adresa	Observaţii / Referinţe
A1.1		Loc. Valea Mare, Str Principală, Nr. 94, Jud. Gorj	Nr. niveluri:2; S. construita la sol:127 mp; S. construita desfasurata:254 mp; LOCUINTA
A1.2		Loc. Valea Mare, Str Principală, Nr. 94, Jud. Gorj	Nr. niveluri:1; S. construita la sol:20 mp; S. construita desfasurata:20 mp; ANEXA
A1.3		Loc. Valea Mare, Str Principală, Nr. 94, Jud. Gorj	Nr. niveluri:1; S. construita la sol:145 mp; S. construita desfasurata:145 mp; ANEXA

B. Partea II. Proprietari şi acte

Inscrieri privitoare la dreptul de proprietate şi alte drepturi reale		Referinţe
0 / 07/11/2025		
Act Normativ nr. 7, din 13/03/1996 emis de PARLAMENTUL ROMANIEI;		
B1	Intabulare, drept de PROPRIETATE, dobandit prin Lege, cota actuala 1/1	A1
	1) **NEIDENTIFICAT NEIDENTIFICAT**	
/		
Act Administrativ nr. 11908, din 03/11/2025 emis de PRIMARIA RUNCU;		
B2	Se noteaza posesia faptica in favoarea lui POPESCU LIGIEA	A1
	1) **POPESCU LIGIEA**	
Act Normativ nr. 7, din 13/03/1996 emis de PARLAMENTUL ROMANIEI;		
B3	Intabulare, drept de PROPRIETATE, dobandit prin Lege, cota actuala 1/1	A1.1, A1.2, A1.3
	1) **POPESCU LIGIEA**	

C. Partea III. SARCINI .

Inscrieri privind dezmembramintele dreptului de proprietate, drepturi reale de garanţie şi sarcini	Referinţe
NU SUNT	

Document care conține date cu caracter personal, protejat de prevederile Regulamentului (UE) nr. 679/2016 și Legii 190/2018

Anexa Nr. 1 La Partea I

Teren

Nr cadastral	Suprafaţa (mp)*	Observaţii / Referinţe
	2.808	

* Suprafaţa este determinată in planul de proiecţie Stereo 70.

DETALII LINIARE IMOBIL

Date referitoare la teren

Crt	Categorie folosință	Intra vilan	Suprafaţa (mp)	Tarla	Parcelă	Nr. topo	Observaţii / Referinţe
1	curti constructii	DA	725	96, 339	830, 27051/1, 27052, 27053/3	-	
2	arabil	DA	864	96, 339	830, 27051/1, 27052, 27053/3	-	
3	livada	DA	878	96, 339	830, 27051/1, 27052, 27053/3	-	
4	livada	NU	341	96, 339	830, 27051/1, 27052, 27053/3	-	

Date referitoare la construcţii

Crt	Număr	Destinaţie construcţie	Supraf. (mp)	Situaţie juridică	Observaţii / Referinţe
A1.1		constructii de locuinte	127	Cu acte	Nr. niveluri:2; S. construita la sol:127 mp; S. construita desfasurata:254 mp; LOCUINTA
A1.2		constructii anexa	20	Cu acte	Nr. niveluri:1; S. construita la sol:20 mp; S. construita desfasurata:20 mp; ANEXA

Document care conține date cu caracter personal, protejat de prevederile Regulamentului (UE) nr. 679/2016 și Legii 190/2018

Crt	Număr	Destinaţie construcţie	Supraf. (mp)	Situaţie juridică	Observaţii / Referinţe
A1.3		constructii anexa	145	Cu acte	Nr. niveluri:1; S. construita la sol:145 mp; S. construita desfasurata:145 mp; ANEXA

Lungime Segmente
1) Valorile lungimilor segmentelor sunt obţinute din proiecţie în plan.

Punct început	X / Y	Punct sfârşit	X / Y	Lungime segment (** (m)
1	349.216,356 403.414,36	2	349.217,34 403.420,82	6.535
3	349.217,15 403.426,459	4	349.216,829 403.428,679	2.243
5	349.216,535 403.430,714	6	349.213,984 403.446,788	16.275
7	349.211,81 403.472,559	8	349.189,555 403.470,533	22.347
9	349.195,137 403.452,202	10	349.190,954 403.446,418	7.138
11	349.189,949 403.435,312	12	349.188,269 403.427,056	8.425
13	349.190,664 403.419,723	14	349.192,193 403.415,541	4.453
15	349.193,981 403.407,826	16	349.189,726 403.399,497	9.353
17	349.188,022 403.396,708	18	349.189,202 403.389,626	7.18
19	349.191,313 403.383,765	20	349.188,582 403.373,177	10.935
21	349.188,248 403.371,746	22	349.188,676 403.365,772	5.989
23	349.189,956 403.351,662	24	349.197,431 403.352,574	7.53
25	349.200,664 403.353,702	26	349.205,488 403.355,133	5.032
27	349.215,623 403.358,288	28	349.215,489 403.359,398	1.118
29	349.214,602 403.366,625	30	349.213,709 403.373,968	7.397
31	349.213,119 403.382,76	32	349.212,777 403.387,852	5.103
33	349.213,288 403.391,887	34	349.214,267 403.398,655	6.838
35	349.215,055 403.403,792	36	349.215,569 403.408,58	4.816

Punct început	X / Y	Punct sfârşit	X / Y	Lungime segment (** (m)
2	349.217,34 403.420,82	3	349.217,15 403.426,459	5.642
4	349.216,829 403.428,679	5	349.216,535 403.430,714	2.056
6	349.213,984 403.446,788	7	349.211,81 403.472,559	25.863
8	349.189,555 403.470,533	9	349.195,137 403.452,202	19.162
10	349.190,954 403.446,418	11	349.189,949 403.435,312	11.151
12	349.188,269 403.427,056	13	349.190,664 403.419,723	7.714
14	349.192,193 403.415,541	15	349.193,981 403.407,826	7.919
16	349.189,726 403.399,497	17	349.188,022 403.396,708	3.268
18	349.189,202 403.389,626	19	349.191,313 403.383,765	6.23
20	349.188,582 403.373,177	21	349.188,248 403.371,746	1.469
22	349.188,676 403.365,772	23	349.189,956 403.351,662	14.168
24	349.197,431 403.352,574	25	349.200,664 403.353,702	3.424
26	349.205,488 403.355,133	27	349.215,623 403.358,288	10.615
28	349.215,489 403.359,398	29	349.214,602 403.366,625	7.281
30	349.213,709 403.373,968	31	349.213,119 403.382,76	8.812
32	349.212,777 403.387,852	33	349.213,288 403.391,887	4.067
34	349.214,267 403.398,655	35	349.215,055 403.403,792	5.197
36	349.215,569 403.408,58	1	349.216,356 403.414,36	5.833

**** Lungimile segmentelor sunt determinate în planul de proiecţie Stereo 70 şi sunt rotunjite la 1 milimetru.**
***** Distanţa dintre puncte este formată din segmente cumulate ce sunt mai mici decât valoarea 1 milimetru.**

Document care conține date cu caracter personal, protejat de prevederile Regulamentului (UE) nr. 679/2016 și Legii 190/2018

DATE DESPRE IMOBILUL NR. 4255

Oficiul de Cadastru şi Publicitate Imobiliară GORJ
Biroul de Cadastru şi Publicitate Imobiliară Targu Jiu

A. Partea I. Descrierea imobilului

TEREN Extravilan

Adresa: Jud. Gorj

Nr. Crt	Nr cadastral Nr. topografic	Suprafaţa* (mp)	Observaţii / Referinţe
A1		570	Sector cadastral:98 Teren neimprejmuit;

B. Partea II. Proprietari şi acte

Inscrieri privitoare la dreptul de proprietate şi alte drepturi reale		Referinţe
0 / 07/11/2025		
Act Normativ nr. 7, din 13/03/1996 emis de PARLAMENTUL ROMANIEI;		
B1	Intabulare, drept de PROPRIETATE, dobandit prin Lege, cota actuala 1/1	A1
	1) **NEIDENTIFICAT NEIDENTIFICAT**	
/		
Act Administrativ nr. 11908, din 03/11/2025 emis de PRIMARIA RUNCU;		
B2	Se noteaza posesia faptica in favoarea lui TURTOI DANEL	A1
	1) **TURTOI DANEL**	

C. Partea III. SARCINI .

Inscrieri privind dezmembramintele dreptului de proprietate, drepturi reale de garanţie şi sarcini	Referinţe
NU SUNT	

Document care conține date cu caracter personal, protejat de prevederile Regulamentului (UE) nr. 679/2016 și Legii 190/2018

Anexa Nr. 1 La Partea I

Teren

Nr cadastral	Suprafaţa (mp)*	Observaţii / Referinţe
	570	

* Suprafaţa este determinată in planul de proiecţie Stereo 70.

DETALII LINIARE IMOBIL

Date referitoare la teren

Crt	Categorie folosință	Intra vilan	Suprafaţa (mp)	Tarla	Parcelă	Nr. topo	Observaţii / Referinţe
1	pasune	NU	570	339	27049/1, 27050/1, 27051/2, 27053/4	-	

Lungime Segmente
1) Valorile lungimilor segmentelor sunt obţinute din proiecţie în plan.

Punct început	X / Y	Punct sfârşit	X / Y	Lungime segment (** (m)
1	349.241,826 403.481,122	2	349.240,391 403.485,447	4.557
2	349.240,391 403.485,447	3	349.240,094 403.486,588	1.179
3	349.240,094 403.486,588	4	349.238,849 403.489,65	3.305
4	349.238,849 403.489,65	5	349.225,36 403.486,843	13.778

Document care conține date cu caracter personal, protejat de prevederile Regulamentului (UE) nr. 679/2016 și Legii 190/2018

Punct început	X / Y	Punct sfârşit	X / Y	Lungime segment (** (m)
5	349.225,36 403.486,843	6	349.218,096 403.485,469	7.393
6	349.218,096 403.485,469	7	349.198,749 403.480,341	20.015
7	349.198,749 403.480,341	8	349.189,297 403.479,242	9.516
8	349.189,297 403.479,242	9	349.189,336 403.478,461	0.782
9	349.189,336 403.478,461	10	349.189,366 403.475,404	3.057
10	349.189,366 403.475,404	11	349.189,555 403.470,533	4.875
11	349.189,555 403.470,533	12	349.211,81 403.472,559	22.347
12	349.211,81 403.472,559	13	349.242,954 403.477,525	31.537
13	349.242,954 403.477,525	1	349.241,826 403.481,122	3.77

** Lungimile segmentelor sunt determinate în planul de proiecţie Stereo 70 şi sunt rotunjite la 1 milimetru.
*** Distanţa dintre puncte este formată din segmente cumulate ce sunt mai mici decât valoarea 1 milimetru.

Document care conține date cu caracter personal, protejat de prevederile Regulamentului (UE) nr. 679/2016 și Legii 190/2018

DATE DESPRE IMOBILUL NR. 4256

Oficiul de Cadastru şi Publicitate Imobiliară GORJ
Biroul de Cadastru şi Publicitate Imobiliară Targu Jiu

A. Partea I. Descrierea imobilului

TEREN Extravilan

Adresa: Jud. Gorj

Nr. Crt	Nr cadastral Nr. topografic	Suprafaţa* (mp)	Observaţii / Referinţe
A1		398	Sector cadastral:98 Teren neimprejmuit;

B. Partea II. Proprietari şi acte

Inscrieri privitoare la dreptul de proprietate şi alte drepturi reale		Referinţe
0 / 07/11/2025		
Act Normativ nr. 7, din 13/03/1996 emis de PARLAMENTUL ROMANIEI;		
B1	Intabulare, drept de PROPRIETATE, dobandit prin Lege, cota actuala 1/1	A1
	1) **NEIDENTIFICAT NEIDENTIFICAT**	
/		
Act Administrativ nr. 11908, din 03/11/2025 emis de PRIMARIA RUNCU;		
B2	Se noteaza posesia faptica in favoarea lui JUGRAVU LIVIA	A1
	1) **JUGRAVU LIVIA**	

C. Partea III. SARCINI .

Inscrieri privind dezmembramintele dreptului de proprietate, drepturi reale de garanţie şi sarcini	Referinţe
NU SUNT	

Document care conține date cu caracter personal, protejat de prevederile Regulamentului (UE) nr. 679/2016 și Legii 190/2018

Anexa Nr. 1 La Partea I

Teren

Nr cadastral	Suprafaţa (mp)*	Observaţii / Referinţe
	398	

* Suprafaţa este determinată in planul de proiecţie Stereo 70.

DETALII LINIARE IMOBIL

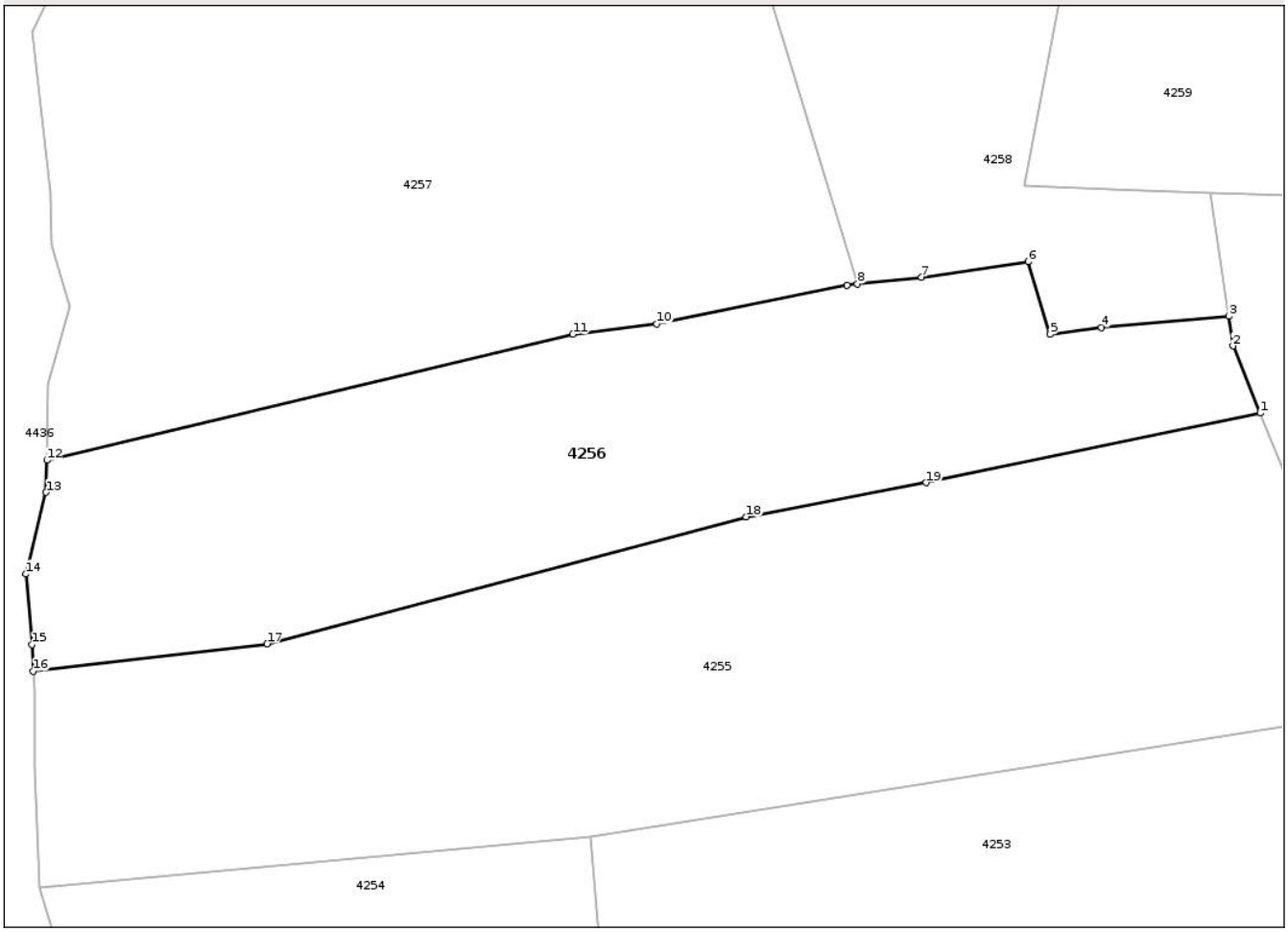

Date referitoare la teren

Crt	Categorie folosință	Intra vilan	Suprafaţa (mp)	Tarla	Parcelă	Nr. topo	Observaţii / Referinţe
1	pasune	NU	398	339	27048/1, 27049/2	-	

Lungime Segmente
1) Valorile lungimilor segmentelor sunt obţinute din proiecţie în plan.

Punct început	X / Y	Punct sfârşit	X / Y	Lungime segment (** (m)
1	349.238,849 403.489,65	2	349.237,749 403.492,359	2.924
2	349.237,749 403.492,359	3	349.237,573 403.493,563	1.217
3	349.237,573 403.493,563	4	349.232,439 403.493,096	5.155
4	349.232,439 403.493,096	5	349.230,37 403.492,826	2.087
5	349.230,37 403.492,826	6	349.229,484 403.495,754	3.059

Document care conține date cu caracter personal, protejat de prevederile Regulamentului (UE) nr. 679/2016 și Legii 190/2018

Punct început	X / Y	Punct sfârşit	X / Y	Lungime segment (** (m)
6	349.229,484 403.495,754	7	349.225,172 403.495,13	4.357
7	349.225,172 403.495,13	8	349.222,579 403.494,861	2.607
8	349.222,579 403.494,861	9	349.222,165 403.494,818	0.416
9	349.222,165 403.494,818	10	349.214,479 403.493,241	7.846
10	349.214,479 403.493,241	11	349.211,093 403.492,83	3.411
11	349.211,093 403.492,83	12	349.189,847 403.487,746	21.846
12	349.189,847 403.487,746	13	349.189,82 403.486,454	1.292
13	349.189,82 403.486,454	14	349.189,003 403.483,154	3.4
14	349.189,003 403.483,154	15	349.189,245 403.480,308	2.856
15	349.189,245 403.480,308	16	349.189,297 403.479,242	1.067
16	349.189,297 403.479,242	17	349.198,749 403.480,341	9.516
17	349.198,749 403.480,341	18	349.218,096 403.485,468	20.015
18	349.218,096 403.485,468	19	349.225,36 403.486,843	7.393
19	349.225,36 403.486,843	1	349.238,849 403.489,65	13.778

** Lungimile segmentelor sunt determinate în planul de proiecţie Stereo 70 şi sunt rotunjite la 1 milimetru.
*** Distanţa dintre puncte este formată din segmente cumulate ce sunt mai mici decât valoarea 1 milimetru.

Document care conține date cu caracter personal, protejat de prevederile Regulamentului (UE) nr. 679/2016 și Legii 190/2018

DATE DESPRE IMOBILUL NR. 4257

Oficiul de Cadastru şi Publicitate Imobiliară GORJ
Biroul de Cadastru şi Publicitate Imobiliară Targu Jiu

A. Partea I. Descrierea imobilului

TEREN Extravilan

Adresa: Jud. Gorj

Nr. Crt	Nr cadastral Nr. topografic	Suprafaţa* (mp)	Observaţii / Referinţe
A1		640	Sector cadastral:98 Teren neimprejmuit;

B. Partea II. Proprietari şi acte

Inscrieri privitoare la dreptul de proprietate şi alte drepturi reale		Referinţe
0 / 07/11/2025		
Act Normativ nr. 7, din 13/03/1996 emis de PARLAMENTUL ROMANIEI;		
B1	Intabulare, drept de PROPRIETATE, dobandit prin Lege, cota actuala 1/1	A1
	1) **NEIDENTIFICAT NEIDENTIFICAT**	
/		
Act Administrativ nr. 11908, din 03/11/2025 emis de PRIMARIA RUNCU;		
B2	Se noteaza posesia faptica in favoarea lui TURTOI DANEL	A1
	1) **TURTOI DANEL**	

C. Partea III. SARCINI .

Inscrieri privind dezmembramintele dreptului de proprietate, drepturi reale de garanţie şi sarcini	Referinţe
NU SUNT	

Document care conține date cu caracter personal, protejat de prevederile Regulamentului (UE) nr. 679/2016 și Legii 190/2018

Anexa Nr. 1 La Partea I

Teren

Nr cadastral	Suprafaţa (mp)*	Observaţii / Referinţe
	640	

* Suprafaţa este determinată in planul de proiecţie Stereo 70.

DETALII LINIARE IMOBIL

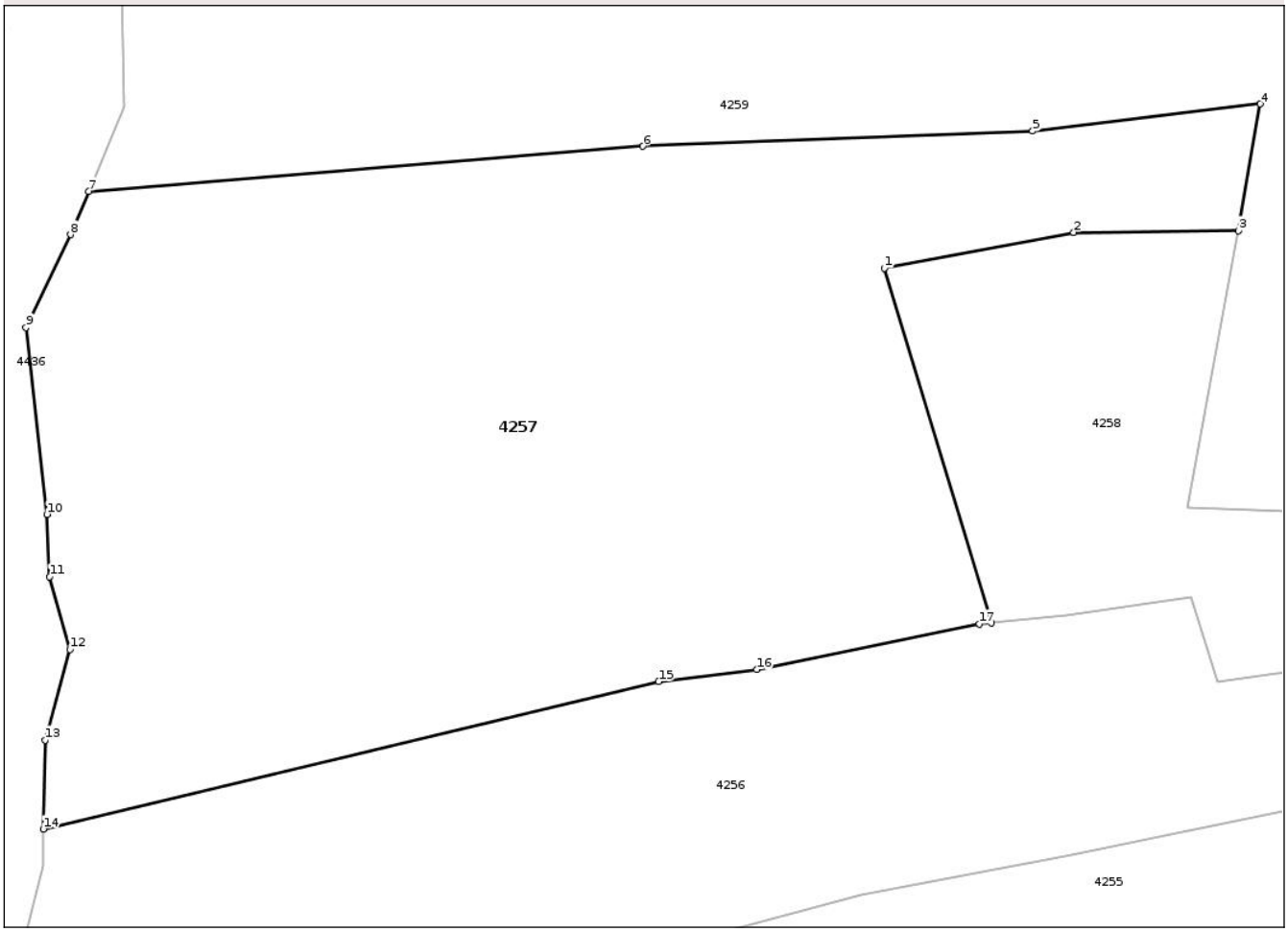

Date referitoare la teren

Crt	Categorie folosință	Intra vilan	Suprafaţa (mp)	Tarla	Parcelă	Nr. topo	Observaţii / Referinţe
1	pasune	NU	640	339	27045/1, 27047/1, 27048/2, 27049/3	-	

Lungime Segmente
1) Valorile lungimilor segmentelor sunt obţinute din proiecţie în plan.

Punct început	X / Y	Punct sfârşit	X / Y	Lungime segment (** (m)
1	349.218,882 403.507,081	2	349.225,418 403.508,319	6.652
2	349.225,418 403.508,319	3	349.231,11 403.508,378	5.692
3	349.231,11 403.508,378	4	349.231,86 403.512,746	4.432
4	349.231,86 403.512,746	5	349.224,001 403.511,814	7.914

Document care conține date cu caracter personal, protejat de prevederile Regulamentului (UE) nr. 679/2016 și Legii 190/2018

Punct început	X / Y	Punct sfârşit	X / Y	Lungime segment (** (m)
5	349.224,001 403.511,814	6	349.210,546 403.511,29	13.465
6	349.210,546 403.511,29	7	349.191,415 403.509,728	19.195
7	349.191,415 403.509,728	8	349.190,792 403.508,242	1.611
8	349.190,792 403.508,242	9	349.189,245 403.505,042	3.554
9	349.189,245 403.505,042	10	349.189,972 403.498,594	6.489
10	349.189,972 403.498,594	11	349.190,063 403.496,444	2.152
11	349.190,063 403.496,444	12	349.190,759 403.493,931	2.608
12	349.190,759 403.493,931	13	349.189,911 403.490,813	3.231
13	349.189,911 403.490,813	14	349.189,847 403.487,746	3.068
14	349.189,847 403.487,746	15	349.211,093 403.492,83	21.846
15	349.211,093 403.492,83	16	349.214,479 403.493,241	3.411
16	349.214,479 403.493,241	17	349.222,165 403.494,818	7.846
17	349.222,165 403.494,818	18	349.222,579 403.494,861	0.416
18	349.222,579 403.494,861	1	349.218,882 403.507,081	12.767

** Lungimile segmentelor sunt determinate în planul de proiecţie Stereo 70 şi sunt rotunjite la 1 milimetru.
*** Distanţa dintre puncte este formată din segmente cumulate ce sunt mai mici decât valoarea 1 milimetru.

Document care conține date cu caracter personal, protejat de prevederile Regulamentului (UE) nr. 679/2016 și Legii 190/2018

DATE DESPRE IMOBILUL NR. 4258

Oficiul de Cadastru şi Publicitate Imobiliară GORJ
Biroul de Cadastru şi Publicitate Imobiliară Targu Jiu

A. Partea I. Descrierea imobilului

TEREN Extravilan

Adresa: Jud. Gorj

Nr. Crt	Nr cadastral Nr. topografic	Suprafaţa* (mp)	Observaţii / Referinţe
A1		162	Sector cadastral:98 Teren neimprejmuit;

B. Partea II. Proprietari şi acte

Inscrieri privitoare la dreptul de proprietate şi alte drepturi reale		Referinţe
0 / 07/11/2025		
Act Normativ nr. 7, din 13/03/1996 emis de PARLAMENTUL ROMANIEI;		
B1	Intabulare, drept de PROPRIETATE, dobandit prin Lege, cota actuala 1/1	A1
	1) **NEIDENTIFICAT NEIDENTIFICAT**	
/		
Act Administrativ nr. 11908, din 03/11/2025 emis de PRIMARIA RUNCU;		
B2	Se noteaza posesia faptica in favoarea lui FIRIZA SABIN	A1
	1) **FIRIZA SABIN**	

C. Partea III. SARCINI .

Inscrieri privind dezmembramintele dreptului de proprietate, drepturi reale de garanţie şi sarcini	Referinţe
NU SUNT	

Document care conține date cu caracter personal, protejat de prevederile Regulamentului (UE) nr. 679/2016 și Legii 190/2018

Anexa Nr. 1 La Partea I

Teren

Nr cadastral	Suprafaţa (mp)*	Observaţii / Referinţe
	162	

* Suprafaţa este determinată in planul de proiecţie Stereo 70.

DETALII LINIARE IMOBIL

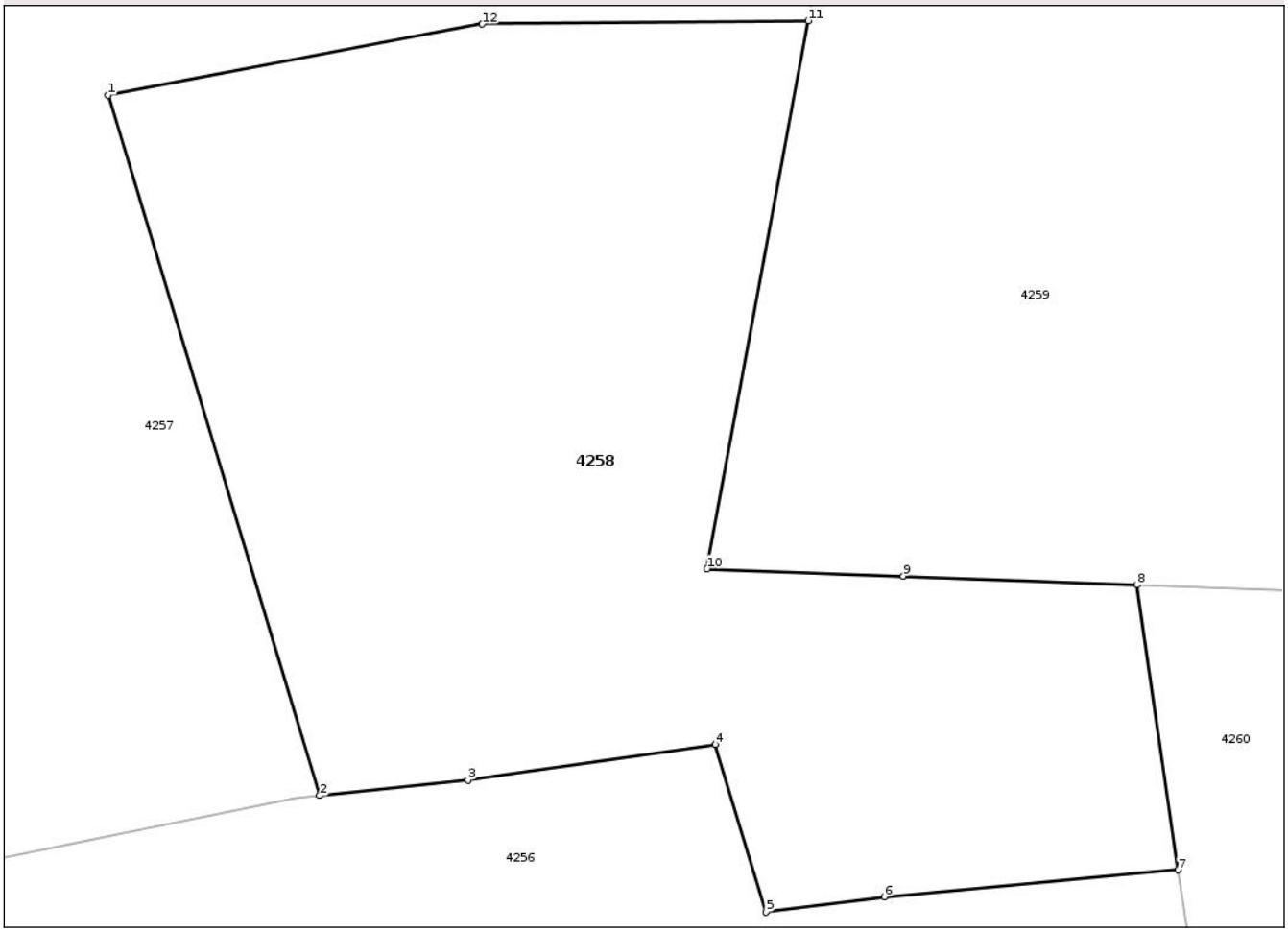

Date referitoare la teren

Crt	Categorie folosință	Intra vilan	Suprafaţa (mp)	Tarla	Parcelă	Nr. topo	Observaţii / Referinţe
1	pasune	NU	162	339	27045/2, 27047/2	-	

Lungime Segmente
1) Valorile lungimilor segmentelor sunt obţinute din proiecţie în plan.

Punct început	X / Y	Punct sfârşit	X / Y	Lungime segment (** (m)
1	349.218,882 403.507,081	2	349.222,579 403.494,861	12.767
2	349.222,579 403.494,861	3	349.225,172 403.495,13	2.607
3	349.225,172 403.495,13	4	349.229,484 403.495,754	4.357
4	349.229,484 403.495,754	5	349.230,37 403.492,826	3.059
5	349.230,37 403.492,826	6	349.232,439 403.493,096	2.087

Document care conține date cu caracter personal, protejat de prevederile Regulamentului (UE) nr. 679/2016 și Legii 190/2018

Punct început	X / Y	Punct sfârşit	X / Y	Lungime segment (** (m)
6	349.232,439 403.493,096	7	349.237,573 403.493,563	5.155
7	349.237,573 403.493,563	8	349.236,85 403.498,535	5.024
8	349.236,85 403.498,535	9	349.232,773 403.498,687	4.08
9	349.232,773 403.498,687	10	349.229,344 403.498,818	3.432
10	349.229,344 403.498,818	11	349.231,11 403.508,378	9.722
11	349.231,11 403.508,378	12	349.225,418 403.508,319	5.692
12	349.225,418 403.508,319	1	349.218,882 403.507,081	6.652

** Lungimile segmentelor sunt determinate în planul de proiecţie Stereo 70 şi sunt rotunjite la 1 milimetru.
*** Distanţa dintre puncte este formată din segmente cumulate ce sunt mai mici decât valoarea 1 milimetru.

Document care conține date cu caracter personal, protejat de prevederile Regulamentului (UE) nr. 679/2016 și Legii 190/2018

DATE DESPRE IMOBILUL NR. 4259

Oficiul de Cadastru şi Publicitate Imobiliară GORJ
Biroul de Cadastru şi Publicitate Imobiliară Targu Jiu

A. Partea I. Descrierea imobilului

TEREN Extravilan

Adresa: Jud. Gorj

Nr. Crt	Nr cadastral Nr. topografic	Suprafaţa* (mp)	Observaţii / Referinţe
A1		1.760	Sector cadastral:98 Teren neimprejmuit;

B. Partea II. Proprietari şi acte

Inscrieri privitoare la dreptul de proprietate şi alte drepturi reale		Referinţe
0 / 07/11/2025		
Act Normativ nr. 7, din 13/03/1996 emis de PARLAMENTUL ROMANIEI;		
B1	Intabulare, drept de PROPRIETATE, dobandit prin Lege, cota actuala 1/1	A1
	1) **NEIDENTIFICAT NEIDENTIFICAT**	
/		
Act Administrativ nr. 11908, din 03/11/2025 emis de PRIMARIA RUNCU;		
B2	Se noteaza posesia faptica in favoarea lui TUNARU ILIE-DĂNUȚ	A1
	1) **TUNARU ILIE-DĂNUȚ**	

C. Partea III. SARCINI .

Inscrieri privind dezmembramintele dreptului de proprietate, drepturi reale de garanţie şi sarcini	Referinţe
NU SUNT	

Document care conține date cu caracter personal, protejat de prevederile Regulamentului (UE) nr. 679/2016 și Legii 190/2018

Anexa Nr. 1 La Partea I

Teren

Nr cadastral	Suprafaţa (mp)*	Observaţii / Referinţe
	1.760	

* Suprafaţa este determinată in planul de proiecţie Stereo 70.

DETALII LINIARE IMOBIL

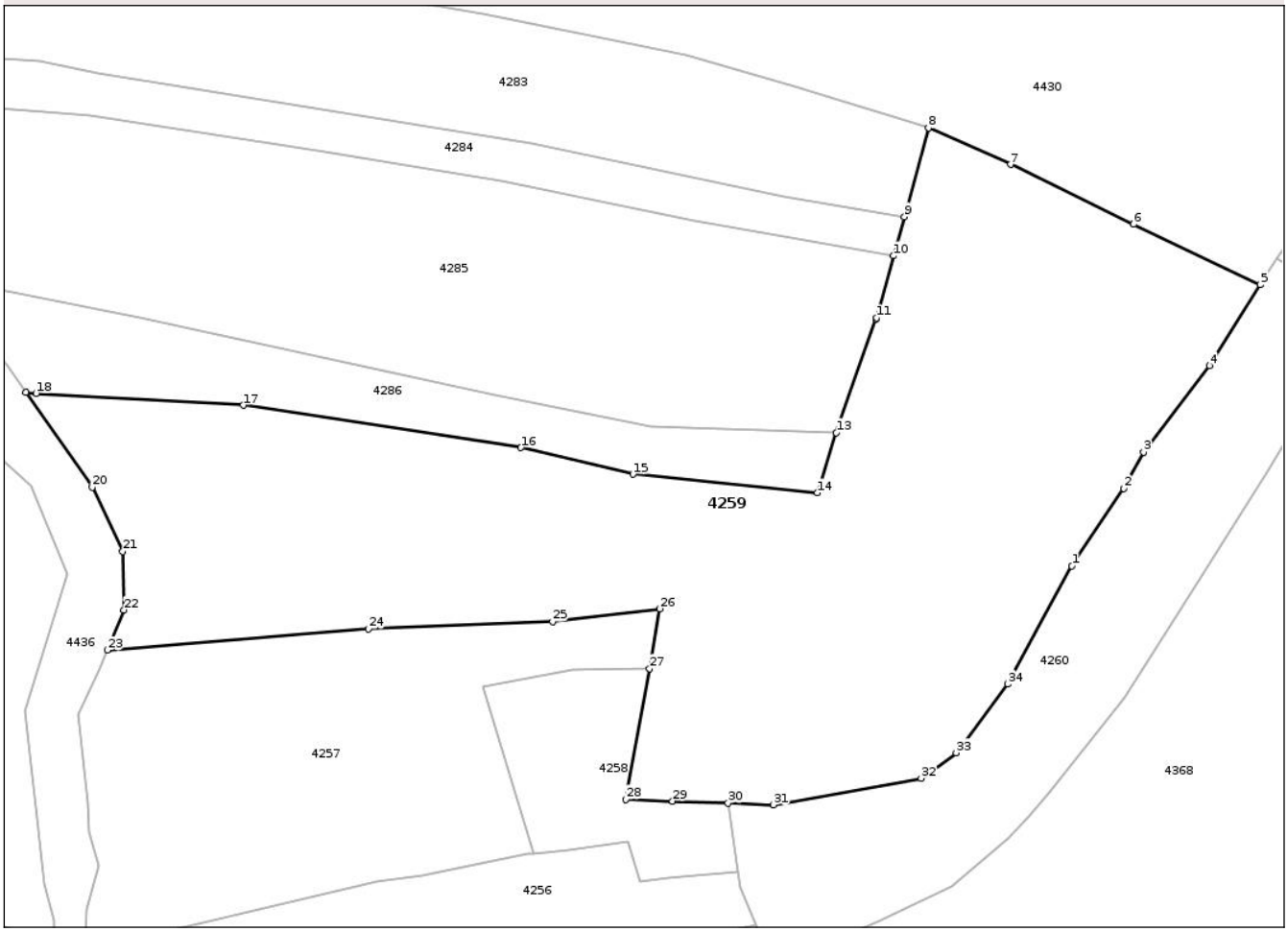

Date referitoare la teren

Crt	Categorie folosință	Intra vilan	Suprafaţa (mp)	Tarla	Parcelă	Nr. topo	Observaţii / Referinţe
1	pasune	NU	1.760	339	27037, 27038, 27045/3, 27046/1	-	

Lungime Segmente

1) Valorile lungimilor segmentelor sunt obţinute din proiecţie în plan.

Punct început	X / Y	Punct sfârşit	X / Y	Lungime segment (** (m)
1	349.261,994 403.515,887	2	349.265,791 403.521,542	6.811
3	349.267,252 403.524,191	4	349.272,07 403.530,509	7.945
5	349.275,785 403.536,438	6	349.266,518 403.540,848	10.263
7	349.257,516 403.545,222	8	349.251,52 403.547,891	6.563

Punct început	X / Y	Punct sfârşit	X / Y	Lungime segment (** (m)
2	349.265,791 403.521,542	3	349.267,252 403.524,191	3.025
4	349.272,07 403.530,509	5	349.275,785 403.536,438	6.997
6	349.266,518 403.540,848	7	349.257,516 403.545,222	10.008
8	349.251,52 403.547,891	9	349.249,739 403.541,409	6.722

Document care conține date cu caracter personal, protejat de prevederile Regulamentului (UE) nr. 679/2016 și Legii 190/2018

Punct început	X / Y	Punct sfârşit	X / Y	Lungime segment (** (m)
9	349.249,739 403.541,409	10	349.248,953 403.538,55	2.965
11	349.247,704 403.534,003	12	349.247,671 403.533,911	0.098
13	349.244,759 403.525,623	14	349.243,387 403.521,224	4.608
15	349.229,88 403.522,582	16	349.221,688 403.524,524	8.419
17	349.201,373 403.527,627	18	349.186,204 403.528,495	15.194
19	349.185,463 403.528,548	20	349.190,317 403.521,637	8.445
21	349.192,55 403.516,934	22	349.192,645 403.512,659	4.276
23	349.191,415 403.509,728	24	349.210,546 403.511,29	19.195
25	349.224,001 403.511,814	26	349.231,86 403.512,746	7.914
27	349.231,11 403.508,378	28	349.229,344 403.498,818	9.722
29	349.232,773 403.498,687	30	349.236,85 403.498,535	4.08
31	349.240,173 403.498,411	32	349.250,97 403.500,364	10.972
33	349.253,529 403.502,229	34	349.257,297 403.507,251	6.278

Punct început	X / Y	Punct sfârşit	X / Y	Lungime segment (** (m)
10	349.248,953 403.538,55	11	349.247,704 403.534,003	4.715
12	349.247,671 403.533,911	13	349.244,759 403.525,623	8.785
14	349.243,387 403.521,224	15	349.229,88 403.522,582	13.575
16	349.221,688 403.524,524	17	349.201,373 403.527,627	20.551
18	349.186,204 403.528,495	19	349.185,463 403.528,548	0.743
20	349.190,317 403.521,637	21	349.192,55 403.516,934	5.206
22	349.192,645 403.512,659	23	349.191,415 403.509,728	3.179
24	349.210,546 403.511,29	25	349.224,001 403.511,814	13.465
26	349.231,86 403.512,746	27	349.231,11 403.508,378	4.432
28	349.229,344 403.498,818	29	349.232,773 403.498,687	3.432
30	349.236,85 403.498,535	31	349.240,173 403.498,411	3.325
32	349.250,97 403.500,364	33	349.253,529 403.502,229	3.166
34	349.257,297 403.507,251	1	349.261,994 403.515,887	9.831

** Lungimile segmentelor sunt determinate în planul de proiecţie Stereo 70 şi sunt rotunjite la 1 milimetru.
*** Distanţa dintre puncte este formată din segmente cumulate ce sunt mai mici decât valoarea 1 milimetru.

Document care conține date cu caracter personal, protejat de prevederile Regulamentului (UE) nr. 679/2016 și Legii 190/2018

DATE DESPRE IMOBILUL NR. 4260

Oficiul de Cadastru şi Publicitate Imobiliară GORJ
Biroul de Cadastru şi Publicitate Imobiliară Targu Jiu

A. Partea I. Descrierea imobilului

TEREN Extravilan

Adresa: Jud. Gorj

Nr. Crt	Nr cadastral Nr. topografic	Suprafaţa* (mp)	Observaţii / Referinţe
A1		529	Sector cadastral:98 Teren neimprejmuit;

B. Partea II. Proprietari şi acte

Inscrieri privitoare la dreptul de proprietate şi alte drepturi reale		Referinţe
0 / 07/11/2025		
Act Normativ nr. 7, din 13/03/1996 emis de PARLAMENTUL ROMANIEI;		
B1	Intabulare, drept de PROPRIETATE, dobandit prin Lege, cota actuala 1/1	A1
	1) **NEIDENTIFICAT NEIDENTIFICAT**	
/		
Act Administrativ nr. 11908, din 03/11/2025 emis de PRIMARIA RUNCU;		
B2	Se noteaza posesia faptica in favoarea lui TUNARU LAURA-MĂDĂLINA	A1
	1) **TUNARU LAURA-MĂDĂLINA**	

C. Partea III. SARCINI .

Inscrieri privind dezmembramintele dreptului de proprietate, drepturi reale de garanţie şi sarcini	Referinţe
NU SUNT	

Document care conține date cu caracter personal, protejat de prevederile Regulamentului (UE) nr. 679/2016 și Legii 190/2018

Anexa Nr. 1 La Partea I

Teren

Nr cadastral	Suprafaţa (mp)*	Observaţii / Referinţe
	529	

* Suprafaţa este determinată in planul de proiecţie Stereo 70.

DETALII LINIARE IMOBIL

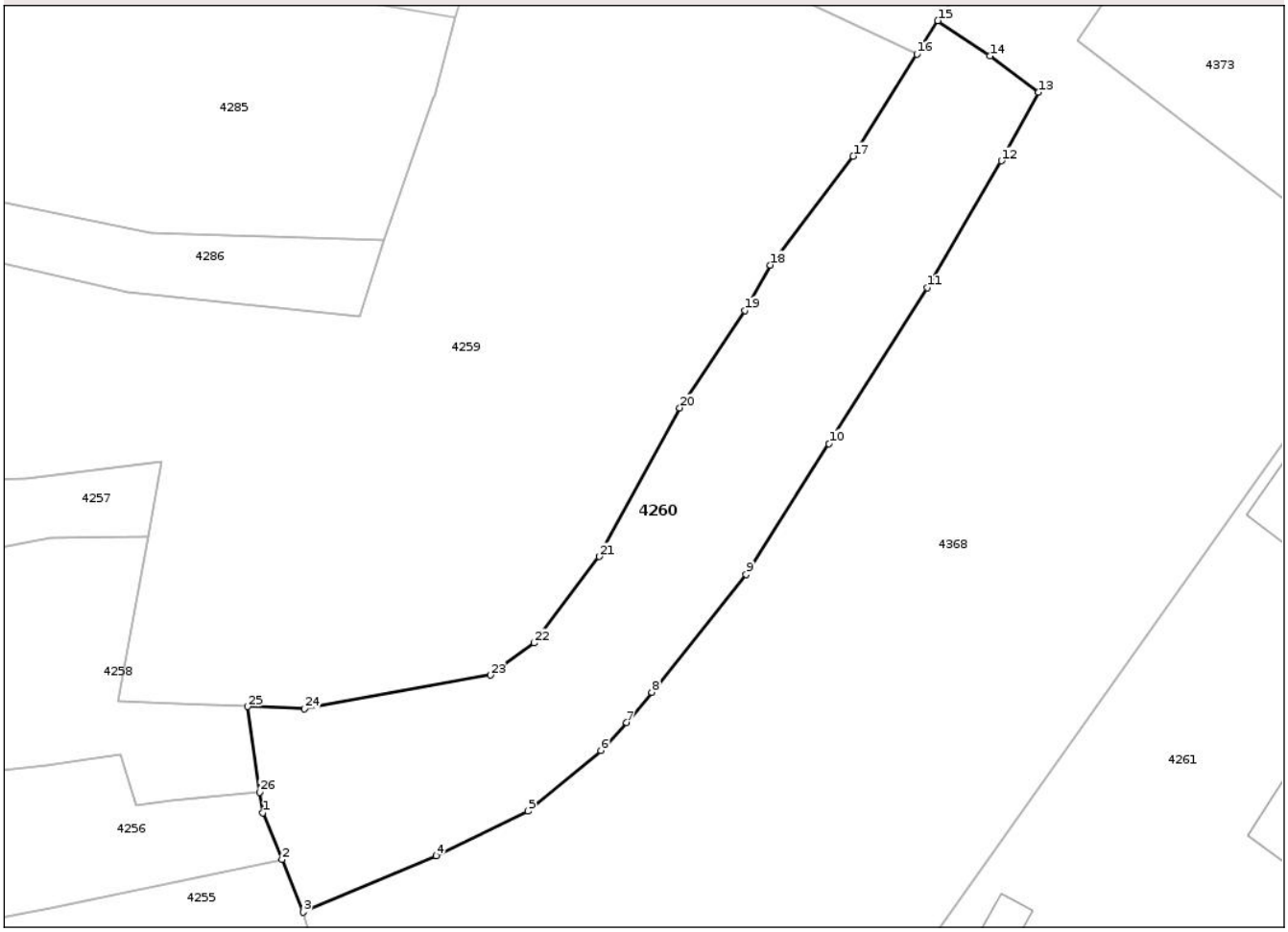

Date referitoare la teren

Crt	Categorie folosință	Intra vilan	Suprafaţa (mp)	Tarla	Parcelă	Nr. topo	Observaţii / Referinţe
1	livada	NU	529	339	27065/1, 27066	-	

Lungime Segmente

1) Valorile lungimilor segmentelor sunt obţinute din proiecţie în plan.

Punct început	X / Y	Punct sfârşit	X / Y	Lungime segment (** (m)
1	349.237,749 403.492,359	2	349.238,849 403.489,65	2.924
3	349.240,094 403.486,588	4	349.247,837 403.489,862	8.407
5	349.253,173 403.492,456	6	349.257,399 403.495,985	5.506
7	349.258,893 403.497,612	8	349.260,366 403.499,366	2.29
9	349.265,845 403.506,213	10	349.270,666 403.513,812	8.999

Punct început	X / Y	Punct sfârşit	X / Y	Lungime segment (** (m)
2	349.238,849 403.489,65	3	349.240,094 403.486,588	3.305
4	349.247,837 403.489,862	5	349.253,173 403.492,456	5.933
6	349.257,399 403.495,985	7	349.258,893 403.497,612	2.209
8	349.260,366 403.499,366	9	349.265,845 403.506,213	8.769
10	349.270,666 403.513,812	11	349.276,374 403.522,869	10.706

Document care conține date cu caracter personal, protejat de prevederile Regulamentului (UE) nr. 679/2016 și Legii 190/2018

Punct început	X / Y	Punct sfârşit	X / Y	Lungime segment (** (m)
11	349.276,374 403.522,869	12	349.280,697 403.530,238	8.543
13	349.282,863 403.534,221	14	349.280,029 403.536,331	3.533
15	349.277,002 403.538,382	16	349.275,785 403.536,438	2.294
17	349.272,07 403.530,509	18	349.267,252 403.524,191	7.945
19	349.265,791 403.521,542	20	349.261,994 403.515,887	6.811
21	349.257,297 403.507,251	22	349.253,529 403.502,229	6.278
23	349.250,97 403.500,364	24	349.240,173 403.498,411	10.972
25	349.236,85 403.498,535	26	349.237,573 403.493,563	5.024

Punct început	X / Y	Punct sfârşit	X / Y	Lungime segment (** (m)
12	349.280,697 403.530,238	13	349.282,863 403.534,221	4.534
14	349.280,029 403.536,331	15	349.277,002 403.538,382	3.656
16	349.275,785 403.536,438	17	349.272,07 403.530,509	6.997
18	349.267,252 403.524,191	19	349.265,791 403.521,542	3.025
20	349.261,994 403.515,887	21	349.257,297 403.507,251	9.831
22	349.253,529 403.502,229	23	349.250,97 403.500,364	3.166
24	349.240,173 403.498,411	25	349.236,85 403.498,535	3.325
26	349.237,573 403.493,563	1	349.237,749 403.492,359	1.217

** Lungimile segmentelor sunt determinate în planul de proiecţie Stereo 70 şi sunt rotunjite la 1 milimetru.
*** Distanţa dintre puncte este formată din segmente cumulate ce sunt mai mici decât valoarea 1 milimetru.

Document care conține date cu caracter personal, protejat de prevederile Regulamentului (UE) nr. 679/2016 și Legii 190/2018

DATE DESPRE IMOBILUL NR. 4261

Oficiul de Cadastru şi Publicitate Imobiliară GORJ
Biroul de Cadastru şi Publicitate Imobiliară Targu Jiu

A. Partea I. Descrierea imobilului

TEREN Intravilan

Adresa: Loc. Valea Mare, Str Principală, Nr. 64, Jud. Gorj

Nr. Crt	Nr cadastral Nr. topografic	Suprafaţa* (mp)	Observaţii / Referinţe
A1	35674	Din acte: 3.000 Masurata: 2.040	Sector cadastral:98 Teren neimprejmuit; Suprafata CF 2003mp, pentru suprfata de 37mp se noteaza posesia

Construcţii

Crt	Nr cadastral Nr. topografic	Adresa	Observaţii / Referinţe
A1.1	35674-C1	Loc. Valea Mare, Str Principală, Nr. 64, Jud. Gorj	Nr. niveluri:1; S. construita la sol:151 mp; S. construita desfasurata:151 mp; LOCUINTA
A1.2	35674-C2	Loc. Valea Mare, Str Principală, Nr. 64, Jud. Gorj	Nr. niveluri:1; S. construita la sol:29 mp; S. construita desfasurata:29 mp; LOCUINTA
A1.3	35674-C3	Loc. Valea Mare, Str Principală, Nr. 64, Jud. Gorj	Nr. niveluri:1; S. construita la sol:20 mp; S. construita desfasurata:20 mp; ANEXA
A1.4		Loc. Valea Mare, Str Principală, Nr. 64, Jud. Gorj	Nr. niveluri:2; S. construita la sol:47 mp; S. construita desfasurata:94 mp; ANEXA
A1.5		Loc. Valea Mare, Str Principală, Nr. 64, Jud. Gorj	Nr. niveluri:1; S. construita la sol:50 mp; S. construita desfasurata:50 mp; ANEXA
A1.6		Loc. Valea Mare, Str Principală, Nr. 64, Jud. Gorj	Nr. niveluri:1; S. construita la sol:82 mp; S. construita desfasurata:82 mp; ANEXA
A1.7		Loc. Valea Mare, Str Principală, Nr. 64, Jud. Gorj	Nr. niveluri:1; S. construita la sol:50 mp; S. construita desfasurata:50 mp; ANEXA
A1.8		Loc. Valea Mare, Str Principală, Nr. 64, Jud. Gorj	Nr. niveluri:1; S. construita la sol:9 mp; S. construita desfasurata:9 mp; ANEXA
A1.9		Loc. Valea Mare, Str Principală, Nr. 64, Jud. Gorj	Nr. niveluri:1; S. construita la sol:31 mp; S. construita desfasurata:31 mp; ANEXA

B. Partea II. Proprietari şi acte

Inscrieri privitoare la dreptul de proprietate şi alte drepturi reale		Referinţe
2233 / 13/01/2012		
Act Notarial nr. 3317, din 17/05/1996 emis de BNP TITU IONASCU (act administrativ nr. 5073/15-09-2010 emis de PRIMARIA RUNCU; act administrativ nr. 4846/02-09-2010 emis de PRIMARIA RUNCU; act administrativ nr. 5630/13-10-2010 emis de PRIMARIA RUNCU ; act administrativ nr.6442/24.11.2010 emis de PRIMARIA RUNCU;);		
B1	Intabulare, drept de PROPRIETATEcu titlu de drept întreţinere, dobandit prin Conventie, cota actuala 1/1, cota initiala 1/1	A1, A1.3
	1) **FIRIZA SABIN** 2) **FIRIZA MARIA**, bun comun	
/		
Act Normativ nr. 7, din 13/03/1996 emis de PARLAMENTUL ROMANIEI;		
B2	Intabulare, drept de PROPRIETATE, dobandit prin Lege, cota actuala 1/1	A1.1, A1.2, A1.4, A1.5, A1.6, A1.7, A1.8, A1.9
	1) **FIRIZA MARIA** 2) **FIRIZA SABIN**	
Act Administrativ nr. 11908, din 03/11/2025 emis de PRIMARIA RUNCU;		
B3	SE NOTEAZA POSESIA FAPTICA IN FAVOAREA LUI FIRIZA SABIN	A1
	1) **FIRIZA SABIN**	
	OBSERVATII: pentru suprfata de 37mp se noteaza posesia	

C. Partea III. SARCINI .

Inscrieri privind dezmembramintele dreptului de proprietate, drepturi reale de garanţie şi sarcini	Referinţe
NU SUNT	

Document care conține date cu caracter personal, protejat de prevederile Regulamentului (UE) nr. 679/2016 și Legii 190/2018

Anexa Nr. 1 La Partea I

Teren

Nr cadastral	Suprafaţa (mp)*	Observaţii / Referinţe
35674	Din acte: 3.000 Masurata: 2.040	Suprafata CF 2003mp, pentru suprfata de 37mp se noteaza posesia

* Suprafaţa este determinată in planul de proiecţie Stereo 70.

DETALII LINIARE IMOBIL

Date referitoare la teren

Crt	Categorie folosinţă	Intra vilan	Suprafaţa (mp)	Tarla	Parcelă	Nr. topo	Observaţii / Referinţe
1	curti constructii	DA	2.040	96,339	817/1, 819,821/1, 27067/1, 27068, 27081/1, 27082/1	-	

Date referitoare la construcţii

Crt	Număr	Destinaţie construcţie	Supraf. (mp)	Situaţie juridică	Observaţii / Referinţe
A1.1	35674-C1	constructii de locuinte	151	Cu acte	Nr. niveluri:1; S. construita la sol:151 mp; S. construita desfasurata:151 mp; LOCUINTA
A1.2	35674-C2	constructii de locuinte	29	Cu acte	Nr. niveluri:1; S. construita la sol:29 mp; S. construita desfasurata:29 mp; LOCUINTA
A1.3	35674-C3	constructii anexa	20	Cu acte	Nr. niveluri:1; S. construita la sol:20 mp; S. construita desfasurata:20 mp; ANEXA
A1.4		constructii anexa	47	Cu acte	Nr. niveluri:2; S. construita la sol:47 mp; S. construita desfasurata:94 mp; ANEXA
A1.5		constructii anexa	50	Cu acte	Nr. niveluri:1; S. construita la sol:50 mp; S. construita desfasurata:50 mp; ANEXA
A1.6		constructii anexa	82	Cu acte	Nr. niveluri:1; S. construita la sol:82 mp; S. construita desfasurata:82 mp; ANEXA
A1.7		constructii anexa	50	Cu acte	Nr. niveluri:1; S. construita la sol:50 mp; S. construita desfasurata:50 mp; ANEXA

Document care conține date cu caracter personal, protejat de prevederile Regulamentului (UE) nr. 679/2016 și Legii 190/2018

Crt	Număr	Destinaţie construcţie	Supraf. (mp)	Situaţie juridică	Observaţii / Referinţe
A1.8		constructii anexa	9	Cu acte	Nr. niveluri:1; S. construita la sol:9 mp; S. construita desfasurata:9 mp; ANEXA
A1.9		constructii anexa	31	Cu acte	Nr. niveluri:1; S. construita la sol:31 mp; S. construita desfasurata:31 mp; ANEXA

Lungime Segmente
1) Valorile lungimilor segmentelor sunt obţinute din proiecţie în plan.

Punct început	X / Y	Punct sfârşit	X / Y	Lungime segment (** (m)
1	349.321,287 403.506,937	2	349.323,04 403.515,195	8.442
3	349.310,429 403.526,094	4	349.307,52 403.528,607	3.844
5	349.274,743 403.482,423	6	349.284,701 403.479,337	10.425
7	349.291,868 403.476,268	8	349.297,203 403.472,999	6.257
9	349.301,921 403.469,909	10	349.304,586 403.472,562	3.76
11	349.307,991 403.470,207	12	349.314,577 403.464,402	8.779
13	349.320,161 403.459,122	14	349.322,648 403.462,276	4.017
15	349.324,438 403.465,344	16	349.326,864 403.472,231	7.302
17	349.323,168 403.474,875	18	349.316,19 403.479,73	8.501
19	349.311,791 403.483,189	20	349.315,832 403.488,871	6.972
21	349.321,028 403.495,53	22	349.325,346 403.491,957	5.605
23	349.330,348 403.487,896	24	349.334,481 403.484,522	5.335
25	349.329,294 403.478,739	26	349.332,212 403.476,195	3.871
27	349.332,9 403.476,901	28	349.334,096 403.477,778	1.483
29	349.336,234 403.479,344	30	349.338,49 403.480,443	2.509
31	349.339,103 403.481,194	32	349.343,985 403.484,613	5.96
33	349.346,269 403.486,161	34	349.347,927 403.487,772	2.312

Punct început	X / Y	Punct sfârşit	X / Y	Lungime segment (** (m)
2	349.323,04 403.515,195	3	349.310,429 403.526,094	16.668
4	349.307,52 403.528,607	5	349.274,743 403.482,423	56.633
6	349.284,701 403.479,337	7	349.291,868 403.476,268	7.796
8	349.297,203 403.472,999	9	349.301,921 403.469,909	5.64
10	349.304,586 403.472,562	11	349.307,991 403.470,207	4.14
12	349.314,577 403.464,402	13	349.320,161 403.459,122	7.685
14	349.322,648 403.462,276	15	349.324,438 403.465,344	3.552
16	349.326,864 403.472,231	17	349.323,168 403.474,875	4.544
18	349.316,19 403.479,73	19	349.311,791 403.483,189	5.596
20	349.315,832 403.488,871	21	349.321,028 403.495,53	8.446
22	349.325,346 403.491,957	23	349.330,348 403.487,896	6.443
24	349.334,481 403.484,522	25	349.329,294 403.478,739	7.768
26	349.332,212 403.476,195	27	349.332,9 403.476,901	0.986
28	349.334,096 403.477,778	29	349.336,234 403.479,344	2.65
30	349.338,49 403.480,443	31	349.339,103 403.481,194	0.969
32	349.343,985 403.484,613	33	349.346,269 403.486,161	2.759
34	349.347,927 403.487,772	1	349.321,287 403.506,937	32.817

**** Lungimile segmentelor sunt determinate în planul de proiecţie Stereo 70 şi sunt rotunjite la 1 milimetru.**
***** Distanţa dintre puncte este formată din segmente cumulate ce sunt mai mici decât valoarea 1 milimetru.**

Document care conține date cu caracter personal, protejat de prevederile Regulamentului (UE) nr. 679/2016 și Legii 190/2018

DATE DESPRE IMOBILUL NR. 4262

Oficiul de Cadastru şi Publicitate Imobiliară GORJ
Biroul de Cadastru şi Publicitate Imobiliară Targu Jiu

A. Partea I. Descrierea imobilului

TEREN Extravilan

Adresa: Jud. Gorj

Nr. Crt	Nr cadastral Nr. topografic	Suprafaţa* (mp)	Observaţii / Referinţe
A1		733	Sector cadastral:98 Teren neimprejmuit;

B. Partea II. Proprietari şi acte

Inscrieri privitoare la dreptul de proprietate şi alte drepturi reale		Referinţe
0 / 15/11/2025		
Act Administrativ nr. 11908, din 03/11/2025 emis de PRIMARIA RUNCU;		
B1	Inscrierea posesiei, drept de PROPRIETATE, dobandit prin Lege, cota actuala 1/1	A1
	1) **NEIDENTIFICAT NEIDENTIFICAT**	
/		
Act Normativ nr. 7, din 13/03/1996 emis de PARLAMENTUL ROMANIEI;		
B2	Se noteaza mentiunea de proprietar neidentificat	A1

C. Partea III. SARCINI .

Inscrieri privind dezmembramintele dreptului de proprietate, drepturi reale de garanţie şi sarcini	Referinţe
NU SUNT	

Document care conține date cu caracter personal, protejat de prevederile Regulamentului (UE) nr. 679/2016 și Legii 190/2018

Anexa Nr. 1 La Partea I

Teren

Nr cadastral	Suprafaţa (mp)*	Observaţii / Referinţe
	733	

* Suprafaţa este determinată in planul de proiecţie Stereo 70.

DETALII LINIARE IMOBIL

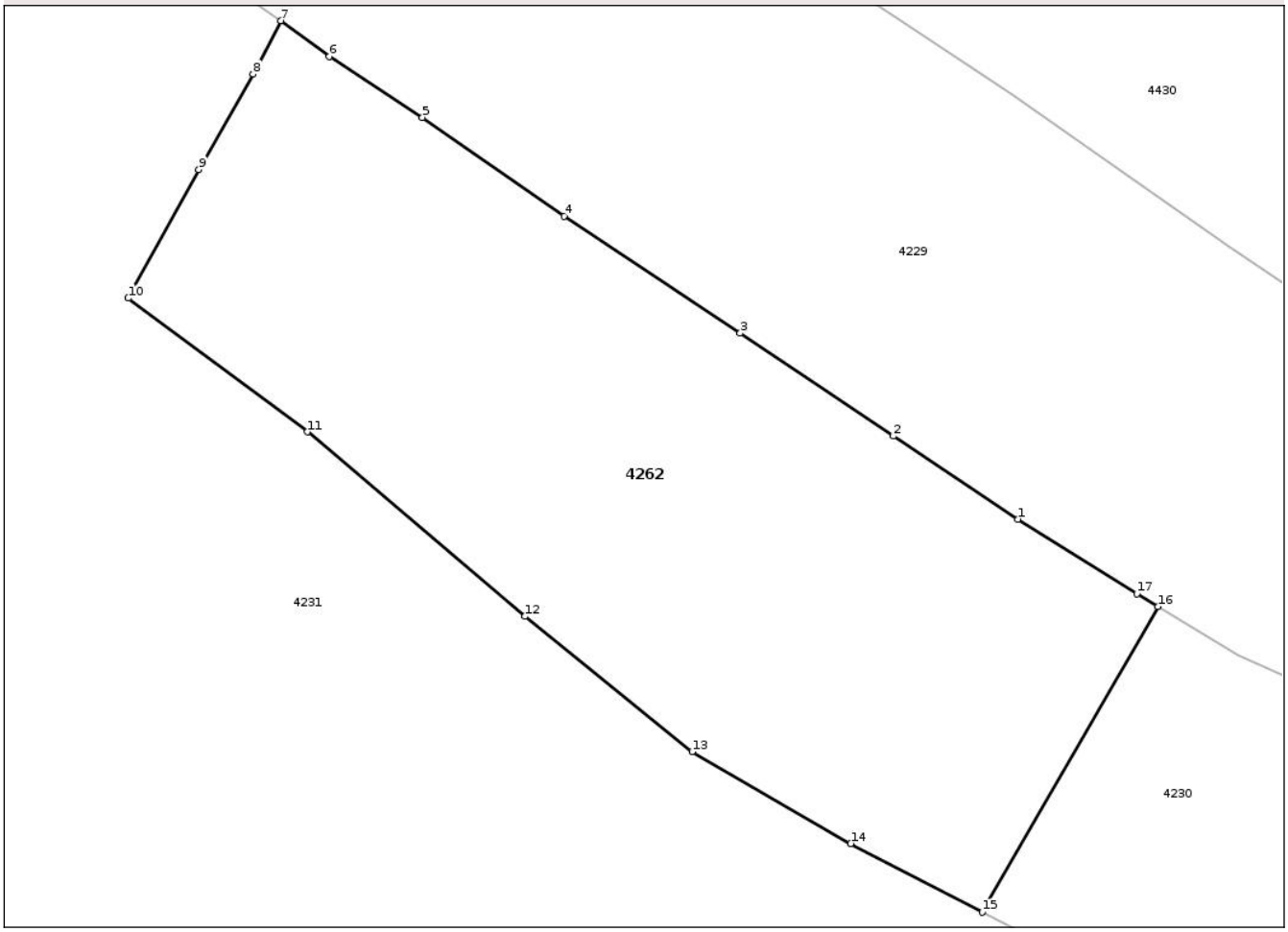

Date referitoare la teren

Crt	Categorie folosință	Intra vilan	Suprafaţa (mp)	Tarla	Parcelă	Nr. topo	Observaţii / Referinţe
1	livada	NU	733	339	27088/3, 27091, 27092/2	-	

Lungime Segmente
1) Valorile lungimilor segmentelor sunt obţinute din proiecţie în plan.

Punct început	X / Y	Punct sfârşit	X / Y	Lungime segment (** (m)
1	349.402,021 403.581,31	2	349.396,449 403.585,032	6.701
2	349.396,449 403.585,032	3	349.389,588 403.589,639	8.264
3	349.389,588 403.589,639	4	349.381,7 403.594,874	9.467
4	349.381,7 403.594,874	5	349.375,356 403.599,289	7.729

Document care conține date cu caracter personal, protejat de prevederile Regulamentului (UE) nr. 679/2016 și Legii 190/2018

Punct început	X / Y	Punct sfârşit	X / Y	Lungime segment (** (m)
5	349.375,356 403.599,289	6	349.371,191 403.602,016	4.978
6	349.371,191 403.602,016	7	349.369,026 403.603,612	2.69
7	349.369,026 403.603,612	8	349.367,771 403.601,224	2.698
8	349.367,771 403.601,224	9	349.365,334 403.596,953	4.917
9	349.365,334 403.596,953	10	349.362,181 403.591,2	6.56
10	349.362,181 403.591,2	11	349.370,202 403.585,219	10.005
11	349.370,202 403.585,219	12	349.379,945 403.576,96	12.773
12	349.379,945 403.576,96	13	349.387,432 403.570,905	9.629
13	349.387,432 403.570,905	14	349.394,543 403.566,802	8.21
14	349.394,543 403.566,802	15	349.400,431 403.563,731	6.641
15	349.400,431 403.563,731	16	349.408,298 403.577,401	15.772
16	349.408,298 403.577,401	17	349.407,356 403.577,968	1.099
17	349.407,356 403.577,968	1	349.402,021 403.581,31	6.295

** Lungimile segmentelor sunt determinate în planul de proiecţie Stereo 70 şi sunt rotunjite la 1 milimetru.
*** Distanţa dintre puncte este formată din segmente cumulate ce sunt mai mici decât valoarea 1 milimetru.

Document care conține date cu caracter personal, protejat de prevederile Regulamentului (UE) nr. 679/2016 și Legii 190/2018

DATE DESPRE IMOBILUL NR. 4263

Oficiul de Cadastru şi Publicitate Imobiliară GORJ
Biroul de Cadastru şi Publicitate Imobiliară Targu Jiu

A. Partea I. Descrierea imobilului

TEREN Extravilan

Adresa: Jud. Gorj

Nr. Crt	Nr cadastral Nr. topografic	Suprafaţa* (mp)	Observaţii / Referinţe
A1		1.044	Sector cadastral:98 Teren neimprejmuit;

B. Partea II. Proprietari şi acte

Inscrieri privitoare la dreptul de proprietate şi alte drepturi reale		Referinţe
0 / 07/11/2025		
Act Normativ nr. 7, din 13/03/1996 emis de PARLAMENTUL ROMANIEI;		
B1	Intabulare, drept de PROPRIETATE, dobandit prin Lege, cota actuala 1/1	A1
	1) **NEIDENTIFICAT NEIDENTIFICAT**	
/		
Act Administrativ nr. 11908, din 03/11/2025 emis de PRIMARIA RUNCU;		
B2	Se noteaza posesia faptica in favoarea lui TUNARU ILIE-DĂNUȚ	A1
	1) **TUNARU ILIE-DĂNUȚ**	

C. Partea III. SARCINI .

Inscrieri privind dezmembramintele dreptului de proprietate, drepturi reale de garanţie şi sarcini	Referinţe
NU SUNT	

Document care conține date cu caracter personal, protejat de prevederile Regulamentului (UE) nr. 679/2016 și Legii 190/2018

Anexa Nr. 1 La Partea I

Teren

Nr cadastral	Suprafaţa (mp)*	Observaţii / Referinţe
	1.044	

* Suprafaţa este determinată in planul de proiecţie Stereo 70.

DETALII LINIARE IMOBIL

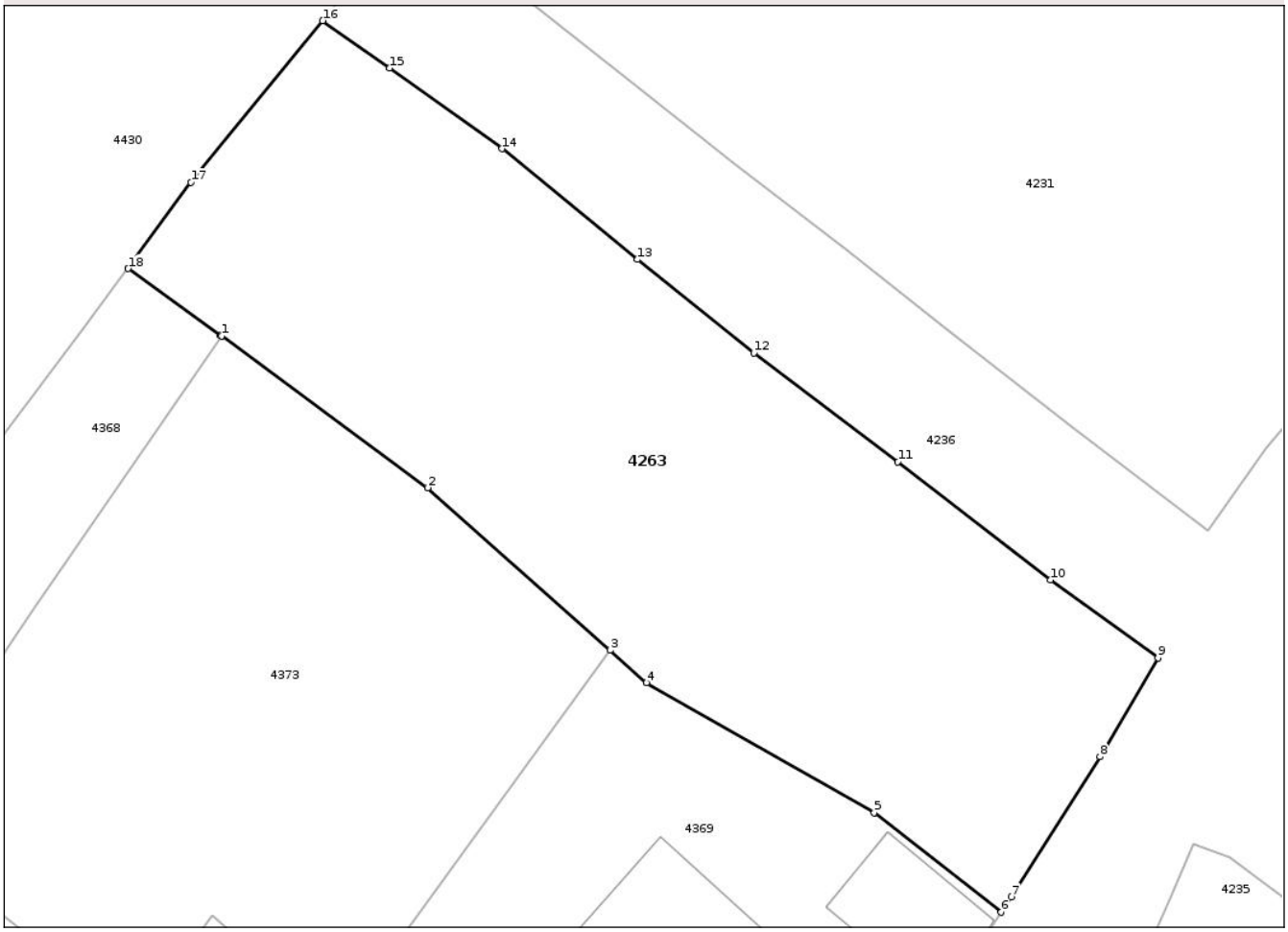

Date referitoare la teren

Crt	Categorie folosință	Intra vilan	Suprafaţa (mp)	Tarla	Parcelă	Nr. topo	Observaţii / Referinţe
1	arabil	NU	351	339	27081/3, 27082, 27083/1	-	
2	livada	NU	693	339	27081/3, 27082, 27083/1	-	

Lungime Segmente
1) Valorile lungimilor segmentelor sunt obţinute din proiecţie în plan.

Punct început	X / Y	Punct sfârşit	X / Y	Lungime segment (** (m)
1	349.303,891 403.564,568	2	349.315,422 403.556,097	14.308
2	349.315,422 403.556,097	3	349.325,623 403.547,002	13.667
3	349.325,623 403.547,002	4	349.327,656 403.545,19	2.723

Document care conține date cu caracter personal, protejat de prevederile Regulamentului (UE) nr. 679/2016 și Legii 190/2018

Punct început	X / Y	Punct sfârşit	X / Y	Lungime segment (** (m)
4	349.327,656 403.545,19	5	349.340,403 403.537,936	14.667
5	349.340,403 403.537,936	6	349.347,516 403.532,371	9.031
6	349.347,516 403.532,371	7	349.348,065 403.533,222	1.013
7	349.348,065 403.533,222	8	349.353,033 403.541,056	9.276
8	349.353,033 403.541,056	9	349.356,272 403.546,588	6.41
9	349.356,272 403.546,588	10	349.350,259 403.550,94	7.423
10	349.350,259 403.550,94	11	349.341,733 403.557,543	10.784
11	349.341,733 403.557,543	12	349.333,675 403.563,632	10.1
12	349.333,675 403.563,632	13	349.327,163 403.568,852	8.346
13	349.327,163 403.568,852	14	349.319,583 403.575,035	9.782
14	349.319,583 403.575,035	15	349.313,293 403.579,544	7.739
15	349.313,293 403.579,544	16	349.309,554 403.582,191	4.581
16	349.309,554 403.582,191	17	349.302,182 403.573,155	11.662
17	349.302,182 403.573,155	18	349.298,674 403.568,34	5.957
18	349.298,674 403.568,34	19	349.303,844 403.564,602	6.38
19	349.303,844 403.564,602	1	349.303,891 403.564,568	0.058

** Lungimile segmentelor sunt determinate în planul de proiecţie Stereo 70 şi sunt rotunjite la 1 milimetru.
*** Distanţa dintre puncte este formată din segmente cumulate ce sunt mai mici decât valoarea 1 milimetru.

Document care conține date cu caracter personal, protejat de prevederile Regulamentului (UE) nr. 679/2016 și Legii 190/2018

DATE DESPRE IMOBILUL NR. 4264

Oficiul de Cadastru şi Publicitate Imobiliară GORJ
Biroul de Cadastru şi Publicitate Imobiliară Targu Jiu

A. Partea I. Descrierea imobilului

TEREN Extravilan

Adresa: Jud. Gorj

Nr. Crt	Nr cadastral Nr. topografic	Suprafaţa* (mp)	Observaţii / Referinţe
A1		133	Sector cadastral:98 Teren neimprejmuit;

B. Partea II. Proprietari şi acte

Inscrieri privitoare la dreptul de proprietate şi alte drepturi reale		Referinţe
0 / 07/11/2025		
Act Normativ nr. 7, din 13/03/1996 emis de PARLAMENTUL ROMANIEI;		
B1	Intabulare, drept de PROPRIETATE, dobandit prin Lege, cota actuala 1/1	A1
	1) **NEIDENTIFICAT NEIDENTIFICAT**	
/		
Act Administrativ nr. 11908, din 03/11/2025 emis de PRIMARIA RUNCU;		
B2	Se noteaza posesia faptica in favoarea lui PLAI CONSTANTIN	A1
	1) **PLAI CONSTANTIN**	

C. Partea III. SARCINI .

Inscrieri privind dezmembramintele dreptului de proprietate, drepturi reale de garanţie şi sarcini	Referinţe
NU SUNT	

Document care conține date cu caracter personal, protejat de prevederile Regulamentului (UE) nr. 679/2016 și Legii 190/2018

Anexa Nr. 1 La Partea I

Teren

Nr cadastral	Suprafaţa (mp)*	Observaţii / Referinţe
	133	

* Suprafaţa este determinată in planul de proiecţie Stereo 70.

DETALII LINIARE IMOBIL

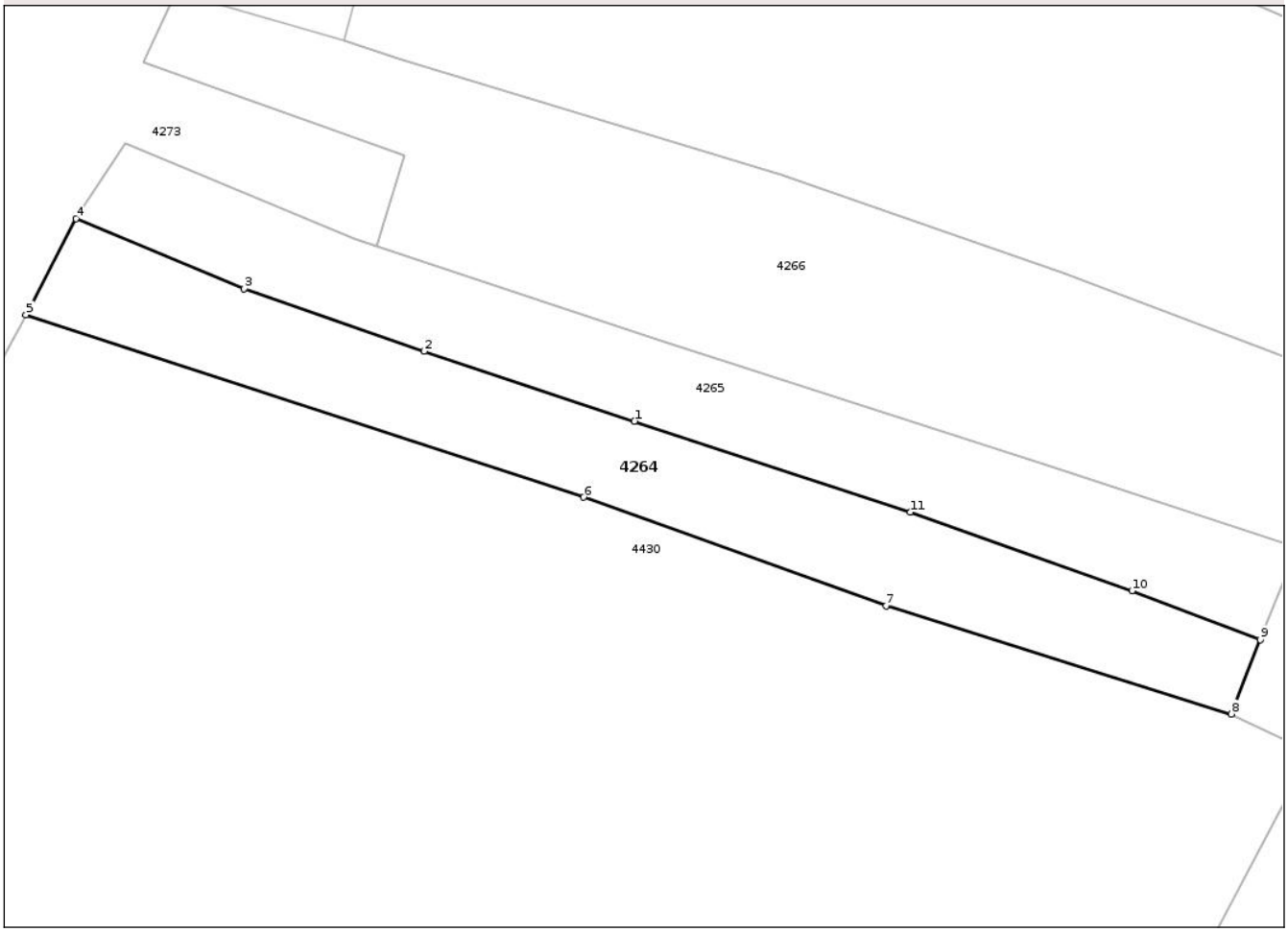

Date referitoare la teren

Crt	Categorie folosință	Intra vilan	Suprafaţa (mp)	Tarla	Parcelă	Nr. topo	Observaţii / Referinţe
1	pasune	NU	133	339	27022/1, 27023/1	-	

Lungime Segmente
1) Valorile lungimilor segmentelor sunt obţinute din proiecţie în plan.

Punct început	X / Y	Punct sfârşit	X / Y	Lungime segment (** (m)
1	349.305,353 403.623,737	2	349.298,219 403.626,103	7.516
2	349.298,219 403.626,103	3	349.292,127 403.628,225	6.451
3	349.292,127 403.628,225	4	349.286,418 403.630,591	6.18
4	349.286,418 403.630,591	5	349.284,725 403.627,342	3.664
5	349.284,725 403.627,342	6	349.303,623 403.621,164	19.882

Document care conține date cu caracter personal, protejat de prevederile Regulamentului (UE) nr. 679/2016 și Legii 190/2018

Punct început	X / Y	Punct sfârşit	X / Y	Lungime segment (** (m)
6	349.303,623 403.621,164	7	349.313,877 403.617,483	10.895
7	349.313,877 403.617,483	8	349.325,581 403.613,82	12.264
8	349.325,581 403.613,82	9	349.326,556 403.616,346	2.708
9	349.326,556 403.616,346	10	349.322,206 403.617,995	4.652
10	349.322,206 403.617,995	11	349.314,702 403.620,66	7.963
11	349.314,702 403.620,66	1	349.305,353 403.623,737	9.842

** Lungimile segmentelor sunt determinate în planul de proiecţie Stereo 70 şi sunt rotunjite la 1 milimetru.
*** Distanţa dintre puncte este formată din segmente cumulate ce sunt mai mici decât valoarea 1 milimetru.

Document care conține date cu caracter personal, protejat de prevederile Regulamentului (UE) nr. 679/2016 și Legii 190/2018

DATE DESPRE IMOBILUL NR. 4265

Oficiul de Cadastru şi Publicitate Imobiliară GORJ
Biroul de Cadastru şi Publicitate Imobiliară Targu Jiu

A. Partea I. Descrierea imobilului

TEREN Extravilan

Adresa: Jud. Gorj

Nr. Crt	Nr cadastral Nr. topografic	Suprafaţa* (mp)	Observaţii / Referinţe
A1		126	Sector cadastral:98 Teren neimprejmuit;

B. Partea II. Proprietari şi acte

Inscrieri privitoare la dreptul de proprietate şi alte drepturi reale		Referinţe
0 / 07/11/2025		
Act Normativ nr. 7, din 13/03/1996 emis de PARLAMENTUL ROMANIEI;		
B1	Intabulare, drept de PROPRIETATE, dobandit prin Lege, cota actuala 1/1	A1
	1) **NEIDENTIFICAT NEIDENTIFICAT**	
/		
Act Administrativ nr. 11908, din 03/11/2025 emis de PRIMARIA RUNCU;		
B2	Se noteaza posesia faptica in favoarea lui ZAHARIA CONSTANTIN	A1
	1) **ZAHARIA CONSTANTIN**	

C. Partea III. SARCINI .

Inscrieri privind dezmembramintele dreptului de proprietate, drepturi reale de garanţie şi sarcini	Referinţe
NU SUNT	

Document care conține date cu caracter personal, protejat de prevederile Regulamentului (UE) nr. 679/2016 și Legii 190/2018

Anexa Nr. 1 La Partea I

Teren

Nr cadastral	Suprafaţa (mp)*	Observaţii / Referinţe
	126	

* Suprafaţa este determinată in planul de proiecţie Stereo 70.

DETALII LINIARE IMOBIL

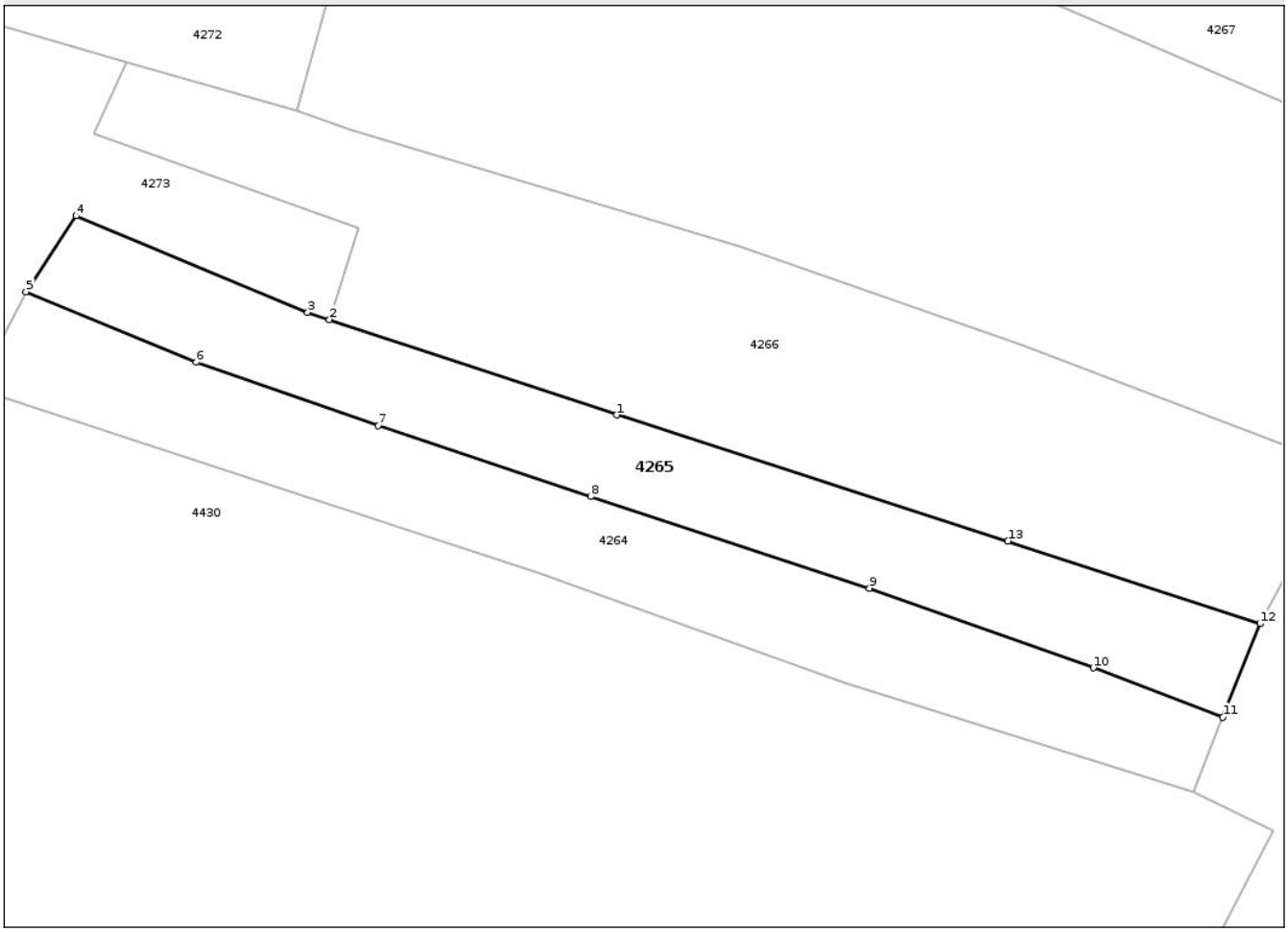

Date referitoare la teren

Crt	Categorie folosință	Intra vilan	Suprafaţa (mp)	Tarla	Parcelă	Nr. topo	Observaţii / Referinţe
1	pasune	NU	126	339	27022/2, 27093/3, 27094/3	-	

Lungime Segmente
1) Valorile lungimilor segmentelor sunt obţinute din proiecţie în plan.

Punct început	X / Y	Punct sfârşit	X / Y	Lungime segment (** (m)
1	349.306,229 403.626,465	2	349.296,596 403.629,661	10.149
2	349.296,596 403.629,661	3	349.295,866 403.629,904	0.769
3	349.295,866 403.629,904	4	349.288,106 403.633,133	8.405
4	349.288,106 403.633,133	5	349.286,418 403.630,591	3.051

Document care conține date cu caracter personal, protejat de prevederile Regulamentului (UE) nr. 679/2016 și Legii 190/2018

Punct început	X / Y	Punct sfârşit	X / Y	Lungime segment (** (m)
5	349.286,418 403.630,591	6	349.292,127 403.628,225	6.18
6	349.292,127 403.628,225	7	349.298,219 403.626,103	6.451
7	349.298,219 403.626,103	8	349.305,353 403.623,737	7.516
8	349.305,353 403.623,737	9	349.314,702 403.620,66	9.842
9	349.314,702 403.620,66	10	349.322,206 403.617,995	7.963
10	349.322,206 403.617,995	11	349.326,556 403.616,346	4.652
11	349.326,556 403.616,346	12	349.327,803 403.619,474	3.367
12	349.327,803 403.619,474	13	349.319,344 403.622,243	8.901
13	349.319,344 403.622,243	1	349.306,229 403.626,465	13.778

** Lungimile segmentelor sunt determinate în planul de proiecţie Stereo 70 şi sunt rotunjite la 1 milimetru.
*** Distanţa dintre puncte este formată din segmente cumulate ce sunt mai mici decât valoarea 1 milimetru.

Document care conține date cu caracter personal, protejat de prevederile Regulamentului (UE) nr. 679/2016 și Legii 190/2018

DATE DESPRE IMOBILUL NR. 4266

Oficiul de Cadastru şi Publicitate Imobiliară GORJ
Biroul de Cadastru şi Publicitate Imobiliară Targu Jiu

A. Partea I. Descrierea imobilului

TEREN Extravilan

Adresa: Jud. Gorj

Nr. Crt	Nr cadastral Nr. topografic	Suprafaţa* (mp)	Observaţii / Referinţe
A1		302	Sector cadastral:98 Teren neimprejmuit;

B. Partea II. Proprietari şi acte

Inscrieri privitoare la dreptul de proprietate şi alte drepturi reale		Referinţe
0 / 07/11/2025		
Act Normativ nr. 7, din 13/03/1996 emis de PARLAMENTUL ROMANIEI;		
B1	Intabulare, drept de PROPRIETATE, dobandit prin Lege, cota actuala 1/1	A1
	1) **NEIDENTIFICAT NEIDENTIFICAT**	
/		
Act Administrativ nr. 11908, din 03/11/2025 emis de PRIMARIA RUNCU;		
B2	Se noteaza posesia faptica in favoarea lui MĂRTĂU ION	A1
	1) **MĂRTĂU ION**	

C. Partea III. SARCINI .

Inscrieri privind dezmembramintele dreptului de proprietate, drepturi reale de garanţie şi sarcini	Referinţe
NU SUNT	

Document care conține date cu caracter personal, protejat de prevederile Regulamentului (UE) nr. 679/2016 și Legii 190/2018

Anexa Nr. 1 La Partea I

Teren

Nr cadastral	Suprafaţa (mp)*	Observaţii / Referinţe
	302	

* Suprafaţa este determinată in planul de proiecţie Stereo 70.

DETALII LINIARE IMOBIL

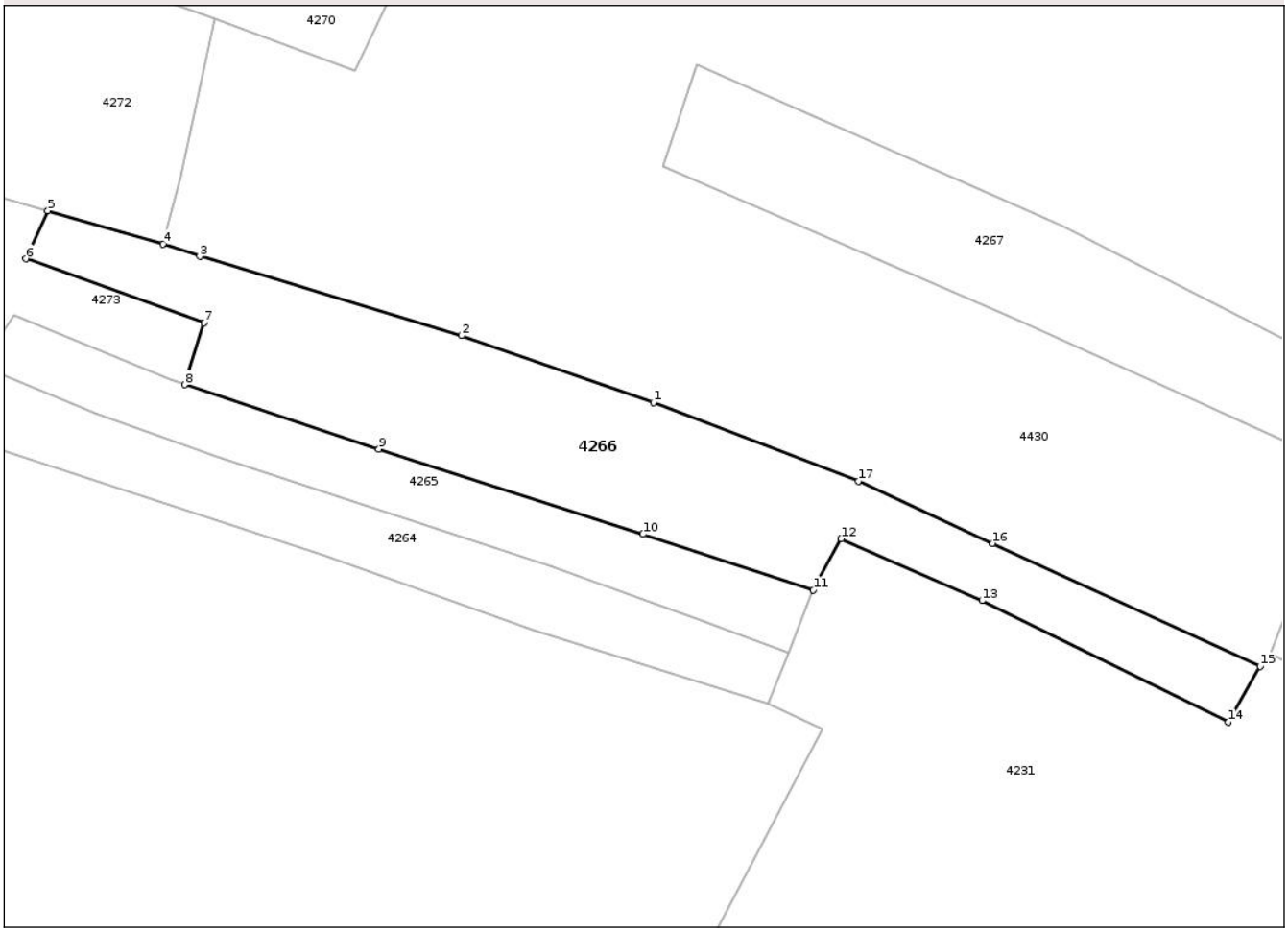

Date referitoare la teren

Crt	Categorie folosință	Intra vilan	Suprafaţa (mp)	Tarla	Parcelă	Nr. topo	Observaţii / Referinţe
1	pasune	NU	302	339	27093/2, 27094/1	-	

Lungime Segmente
1) Valorile lungimilor segmentelor sunt obţinute din proiecţie în plan.

Punct început	X / Y	Punct sfârşit	X / Y	Lungime segment (** (m)
1	349.319,864 403.628,775	2	349.310,332 403.632,097	10.094
2	349.310,332 403.632,097	3	349.297,345 403.636,021	13.567
3	349.297,345 403.636,021	4	349.295,513 403.636,639	1.933
4	349.295,513 403.636,639	5	349.289,795 403.638,283	5.95
5	349.289,795 403.638,283	6	349.288,71 403.635,903	2.616

Document care conține date cu caracter personal, protejat de prevederile Regulamentului (UE) nr. 679/2016 și Legii 190/2018

Punct început	X / Y	Punct sfârşit	X / Y	Lungime segment (** (m)
6	349.288,71 403.635,903	7	349.297,56 403.632,724	9.404
7	349.297,56 403.632,724	8	349.296,596 403.629,661	3.211
8	349.296,596 403.629,661	9	349.306,229 403.626,465	10.149
9	349.306,229 403.626,465	10	349.319,344 403.622,243	13.778
10	349.319,344 403.622,243	11	349.327,803 403.619,474	8.901
11	349.327,803 403.619,474	12	349.329,189 403.622,012	2.892
12	349.329,189 403.622,012	13	349.336,183 403.618,943	7.638
13	349.336,183 403.618,943	14	349.348,414 403.612,923	13.632
14	349.348,414 403.612,923	15	349.349,994 403.615,69	3.186
15	349.349,994 403.615,69	16	349.336,714 403.621,79	14.614
16	349.336,714 403.621,79	17	349.330,056 403.624,882	7.341
17	349.330,056 403.624,882	1	349.319,864 403.628,775	10.91

** Lungimile segmentelor sunt determinate în planul de proiecţie Stereo 70 şi sunt rotunjite la 1 milimetru.
*** Distanţa dintre puncte este formată din segmente cumulate ce sunt mai mici decât valoarea 1 milimetru.

Document care conține date cu caracter personal, protejat de prevederile Regulamentului (UE) nr. 679/2016 și Legii 190/2018

DATE DESPRE IMOBILUL NR. 4267

Oficiul de Cadastru şi Publicitate Imobiliară GORJ
Biroul de Cadastru şi Publicitate Imobiliară Targu Jiu

A. Partea I. Descrierea imobilului

TEREN Extravilan

Adresa: Jud. Gorj

Nr. Crt	Nr cadastral Nr. topografic	Suprafaţa* (mp)	Observaţii / Referinţe
A1		189	Sector cadastral:98 Teren neimprejmuit;

B. Partea II. Proprietari şi acte

Inscrieri privitoare la dreptul de proprietate şi alte drepturi reale		Referinţe
0 / 07/11/2025		
Act Normativ nr. 7, din 13/03/1996 emis de PARLAMENTUL ROMANIEI;		
B1	Intabulare, drept de PROPRIETATE, dobandit prin Lege, cota actuala 1/1	A1
	1) **NEIDENTIFICAT NEIDENTIFICAT**	
/		
Act Administrativ nr. 11908, din 03/11/2025 emis de PRIMARIA RUNCU;		
B2	Se noteaza posesia faptica in favoarea lui PLAI TĂNASIE	A1
	1) **PLAI TĂNASIE**	

C. Partea III. SARCINI .

Inscrieri privind dezmembramintele dreptului de proprietate, drepturi reale de garanţie şi sarcini	Referinţe
NU SUNT	

Document care conține date cu caracter personal, protejat de prevederile Regulamentului (UE) nr. 679/2016 și Legii 190/2018

Anexa Nr. 1 La Partea I

Teren

Nr cadastral	Suprafaţa (mp)*	Observaţii / Referinţe
	189	

* Suprafaţa este determinată in planul de proiecţie Stereo 70.

DETALII LINIARE IMOBIL

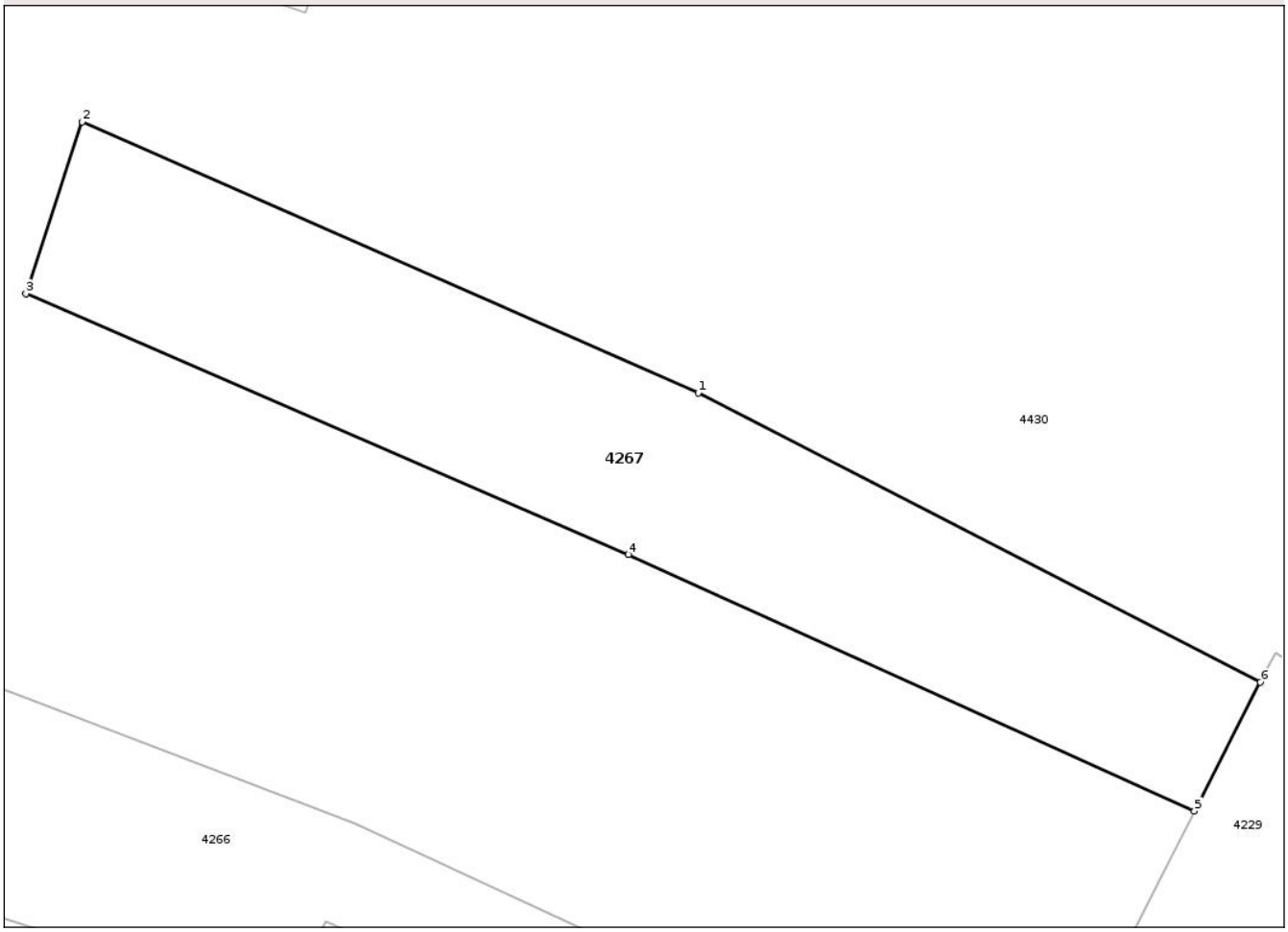

Date referitoare la teren

Crt	Categorie folosință	Intra vilan	Suprafaţa (mp)	Tarla	Parcelă	Nr. topo	Observaţii / Referinţe
1	pasune	NU	189	339	27101/1, 27102/1, 27115/1	-	

Lungime Segmente
1) Valorile lungimilor segmentelor sunt obţinute din proiecţie în plan.

Punct început	X / Y	Punct sfârşit	X / Y	Lungime segment (** (m)
1	349.340,143 403.637,55	2	349.322,013 403.645,513	19.802
2	349.322,013 403.645,513	3	349.320,36 403.640,465	5.312
3	349.320,36 403.640,465	4	349.338,092 403.632,797	19.319
4	349.338,092 403.632,797	5	349.354,741 403.625,263	18.274

Document care conține date cu caracter personal, protejat de prevederile Regulamentului (UE) nr. 679/2016 și Legii 190/2018

Punct început	X / Y	Punct sfârşit	X / Y	Lungime segment (** (m)
5	349.354,741 403.625,263	6	349.356,678 403.629,049	4.253
6	349.356,678 403.629,049	1	349.340,143 403.637,55	18.592

** Lungimile segmentelor sunt determinate în planul de proiecţie Stereo 70 şi sunt rotunjite la 1 milimetru.
*** Distanţa dintre puncte este formată din segmente cumulate ce sunt mai mici decât valoarea 1 milimetru.

Document care conține date cu caracter personal, protejat de prevederile Regulamentului (UE) nr. 679/2016 și Legii 190/2018

DATE DESPRE IMOBILUL NR. 4268

Oficiul de Cadastru şi Publicitate Imobiliară GORJ
Biroul de Cadastru şi Publicitate Imobiliară Targu Jiu

A. Partea I. Descrierea imobilului

TEREN Extravilan

Adresa: Jud. Gorj

Nr. Crt	Nr cadastral Nr. topografic	Suprafaţa* (mp)	Observaţii / Referinţe
A1		85	Sector cadastral:98 Teren neimprejmuit;

B. Partea II. Proprietari şi acte

Inscrieri privitoare la dreptul de proprietate şi alte drepturi reale		Referinţe
0 / 07/11/2025		
Act Normativ nr. 7, din 13/03/1996 emis de PARLAMENTUL ROMANIEI;		
B1	Intabulare, drept de PROPRIETATE, dobandit prin Lege, cota actuala 1/1	A1
	1) **NEIDENTIFICAT NEIDENTIFICAT**	
/		
Act Administrativ nr. 11908, din 03/11/2025 emis de PRIMARIA RUNCU;		
B2	Se noteaza posesia faptica in favoarea lui TURTOI CONSTANTIN	A1
	1) **TURTOI C. CONSTANTIN**	

C. Partea III. SARCINI .

Inscrieri privind dezmembramintele dreptului de proprietate, drepturi reale de garanţie şi sarcini	Referinţe
NU SUNT	

Document care conține date cu caracter personal, protejat de prevederile Regulamentului (UE) nr. 679/2016 și Legii 190/2018

Anexa Nr. 1 La Partea I

Teren

Nr cadastral	Suprafaţa (mp)*	Observaţii / Referinţe
	85	

* Suprafaţa este determinată in planul de proiecţie Stereo 70.

DETALII LINIARE IMOBIL

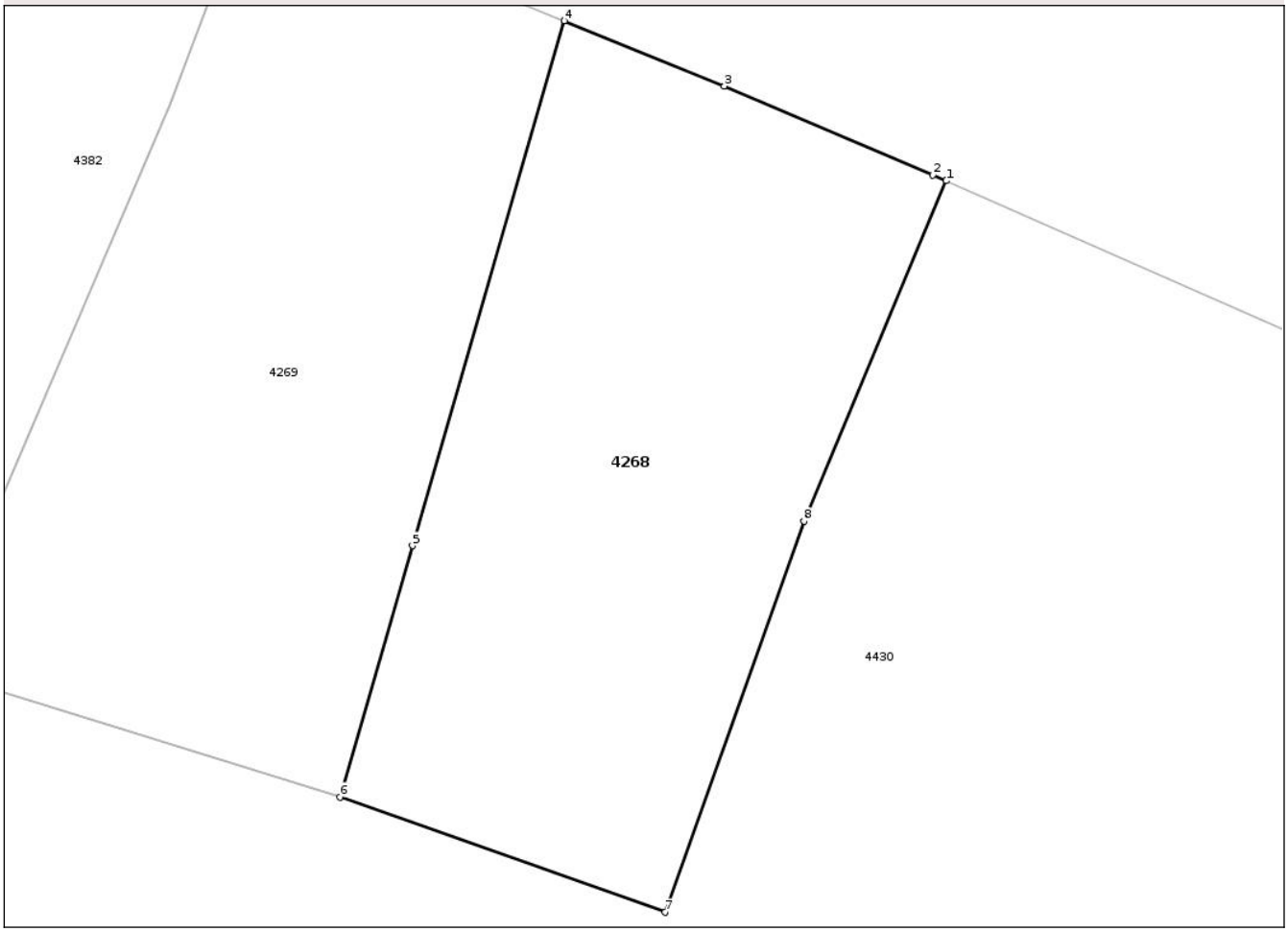

Date referitoare la teren

Crt	Categorie folosință	Intra vilan	Suprafaţa (mp)	Tarla	Parcelă	Nr. topo	Observaţii / Referinţe
1	pasune	NU	85	339	27117/1	-	

Lungime Segmente
1) Valorile lungimilor segmentelor sunt obţinute din proiecţie în plan.

Punct început	X / Y	Punct sfârşit	X / Y	Lungime segment (** (m)
1	349.333,342 403.661,104	2	349.333,119 403.661,202	0.244
2	349.333,119 403.661,202	3	349.329,583 403.662,708	3.843
3	349.329,583 403.662,708	4	349.326,873 403.663,815	2.927
4	349.326,873 403.663,815	5	349.324,296 403.654,928	9.253
5	349.324,296 403.654,928	6	349.323,069 403.650,674	4.427

Document care conține date cu caracter personal, protejat de prevederile Regulamentului (UE) nr. 679/2016 și Legii 190/2018

Punct început	X / Y	Punct sfârşit	X / Y	Lungime segment (** (m)
6	349.323,069 403.650,674	7	349.328,58 403.648,724	5.846
7	349.328,58 403.648,724	8	349.330,934 403.655,341	7.023
8	349.330,934 403.655,341	1	349.333,342 403.661,104	6.246

** Lungimile segmentelor sunt determinate în planul de proiecţie Stereo 70 şi sunt rotunjite la 1 milimetru.
*** Distanţa dintre puncte este formată din segmente cumulate ce sunt mai mici decât valoarea 1 milimetru.

Document care conține date cu caracter personal, protejat de prevederile Regulamentului (UE) nr. 679/2016 și Legii 190/2018

DATE DESPRE IMOBILUL NR. 4269

Oficiul de Cadastru şi Publicitate Imobiliară GORJ
Biroul de Cadastru şi Publicitate Imobiliară Targu Jiu

A. Partea I. Descrierea imobilului

TEREN Extravilan

Adresa: Jud. Gorj

Nr. Crt	Nr cadastral Nr. topografic	Suprafaţa* (mp)	Observaţii / Referinţe
A1		90	Sector cadastral:98 Teren neimprejmuit;

B. Partea II. Proprietari şi acte

Inscrieri privitoare la dreptul de proprietate şi alte drepturi reale		Referinţe
0 / 07/11/2025		
Act Normativ nr. 7, din 13/03/1996 emis de PARLAMENTUL ROMANIEI;		
B1	Intabulare, drept de PROPRIETATE, dobandit prin Lege, cota actuala 1/1	A1
	1) **NEIDENTIFICAT NEIDENTIFICAT**	
/		
Act Administrativ nr. 11908, din 03/11/2025 emis de PRIMARIA RUNCU;		
B2	Se noteaza posesia faptica in favoarea lui COCOLEA FLOAREA	A1
	1) **COCOLEA I. FLOAREA**	

C. Partea III. SARCINI .

Inscrieri privind dezmembramintele dreptului de proprietate, drepturi reale de garanţie şi sarcini	Referinţe
NU SUNT	

Document care conține date cu caracter personal, protejat de prevederile Regulamentului (UE) nr. 679/2016 și Legii 190/2018

Anexa Nr. 1 La Partea I

Teren

Nr cadastral	Suprafaţa (mp)*	Observaţii / Referinţe
	90	

* Suprafaţa este determinată in planul de proiecţie Stereo 70.

DETALII LINIARE IMOBIL

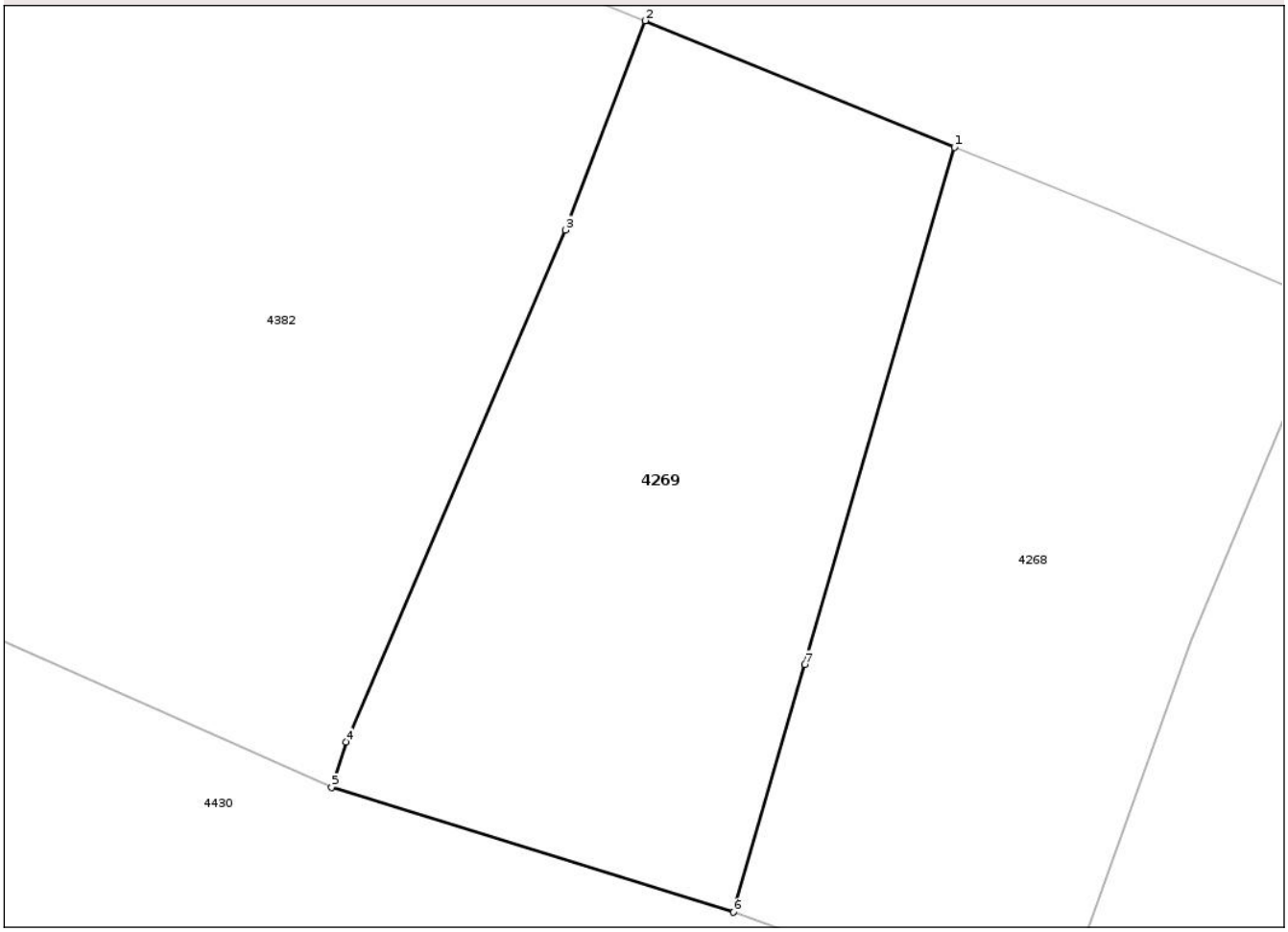

Date referitoare la teren

Crt	Categorie folosință	Intra vilan	Suprafaţa (mp)	Tarla	Parcelă	Nr. topo	Observaţii / Referinţe
1	pasune	NU	90	339	27117/2	-	

Lungime Segmente
1) Valorile lungimilor segmentelor sunt obţinute din proiecţie în plan.

Punct început	X / Y	Punct sfârşit	X / Y	Lungime segment (** (m)
1	349.326,873 403.663,815	2	349.321,553 403.665,988	5.747
2	349.321,553 403.665,988	3	349.320,181 403.662,394	3.847
3	349.320,181 403.662,394	4	349.316,407 403.653,601	9.569
4	349.316,407 403.653,601	5	349.316,162 403.652,816	0.822
5	349.316,162 403.652,816	6	349.323,069 403.650,674	7.232

Document care conține date cu caracter personal, protejat de prevederile Regulamentului (UE) nr. 679/2016 și Legii 190/2018

Punct început	X / Y	Punct sfârşit	X / Y	Lungime segment (** (m)
6	349.323,069 403.650,674	7	349.324,296 403.654,928	4.427
7	349.324,296 403.654,928	1	349.326,873 403.663,815	9.253

** Lungimile segmentelor sunt determinate în planul de proiecţie Stereo 70 şi sunt rotunjite la 1 milimetru.
*** Distanţa dintre puncte este formată din segmente cumulate ce sunt mai mici decât valoarea 1 milimetru.

Document care conține date cu caracter personal, protejat de prevederile Regulamentului (UE) nr. 679/2016 și Legii 190/2018

DATE DESPRE IMOBILUL NR. 4270

Oficiul de Cadastru şi Publicitate Imobiliară GORJ
Biroul de Cadastru şi Publicitate Imobiliară Targu Jiu

A. Partea I. Descrierea imobilului

TEREN Extravilan

Adresa: Jud. Gorj

Nr. Crt	Nr cadastral Nr. topografic	Suprafaţa* (mp)	Observaţii / Referinţe
A1		108	Sector cadastral:98 Teren neimprejmuit;

B. Partea II. Proprietari şi acte

Inscrieri privitoare la dreptul de proprietate şi alte drepturi reale		Referinţe
0 / 07/11/2025		
Act Normativ nr. 7, din 13/03/1996 emis de PARLAMENTUL ROMANIEI;		
B1	Intabulare, drept de PROPRIETATE, dobandit prin Lege, cota actuala 1/1	A1
	1) **NEIDENTIFICAT NEIDENTIFICAT**	
/		
Act Administrativ nr. 11908, din 03/11/2025 emis de PRIMARIA RUNCU;		
B2	Se noteaza posesia faptica in favoarea lui VULPE GRIGORE	A1
	1) **VULPE GRIGORE**	

C. Partea III. SARCINI .

Inscrieri privind dezmembramintele dreptului de proprietate, drepturi reale de garanţie şi sarcini	Referinţe
NU SUNT	

Document care conține date cu caracter personal, protejat de prevederile Regulamentului (UE) nr. 679/2016 și Legii 190/2018

Anexa Nr. 1 La Partea I

Teren

Nr cadastral	Suprafaţa (mp)*	Observaţii / Referinţe
	108	

* Suprafaţa este determinată in planul de proiecţie Stereo 70.

DETALII LINIARE IMOBIL

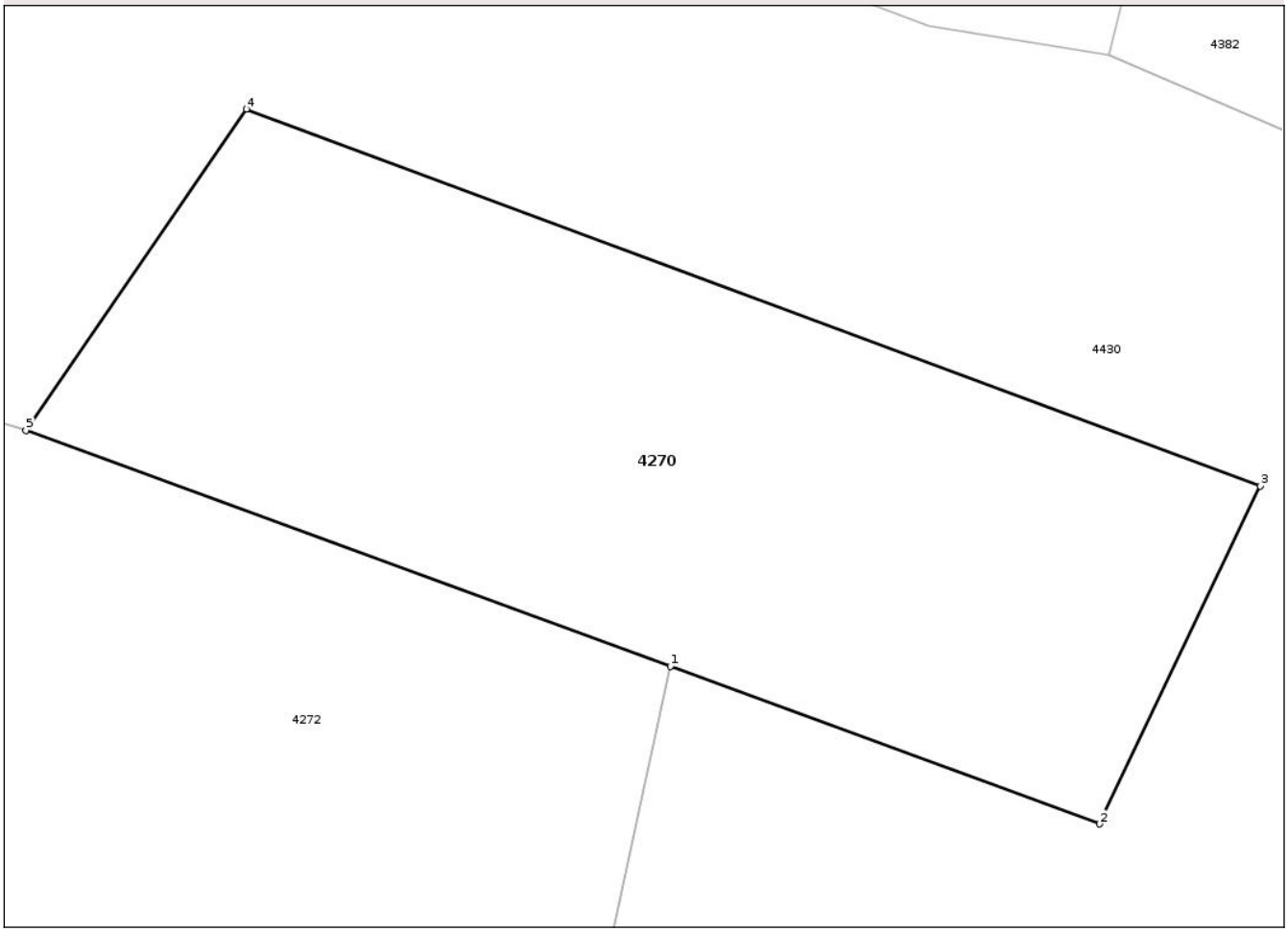

Date referitoare la teren

Crt	Categorie folosință	Intra vilan	Suprafaţa (mp)	Tarla	Parcelă	Nr. topo	Observaţii / Referinţe
1	pasune	NU	108	339	27103/1, 27110/1	-	

Lungime Segmente
1) Valorile lungimilor segmentelor sunt obţinute din proiecţie în plan.

Punct început	X / Y	Punct sfârşit	X / Y	Lungime segment (** (m)
1	349.298,113 403.647,788	2	349.305,031 403.645,256	7.367
2	349.305,031 403.645,256	3	349.307,616 403.650,694	6.021
3	349.307,616 403.650,694	4	349.291,286 403.656,758	17.42
4	349.291,286 403.656,758	5	349.287,734 403.651,585	6.275
5	349.287,734 403.651,585	1	349.298,113 403.647,788	11.052

Document care conține date cu caracter personal, protejat de prevederile Regulamentului (UE) nr. 679/2016 și Legii 190/2018

** Lungimile segmentelor sunt determinate în planul de proiecţie Stereo 70 şi sunt rotunjite la 1 milimetru.
*** Distanţa dintre puncte este formată din segmente cumulate ce sunt mai mici decât valoarea 1 milimetru.

Document care conține date cu caracter personal, protejat de prevederile Regulamentului (UE) nr. 679/2016 și Legii 190/2018

DATE DESPRE IMOBILUL NR. 4271

Oficiul de Cadastru şi Publicitate Imobiliară GORJ
Biroul de Cadastru şi Publicitate Imobiliară Targu Jiu

A. Partea I. Descrierea imobilului

TEREN Extravilan

Adresa: Jud. Gorj

Nr. Crt	Nr cadastral Nr. topografic	Suprafaţa* (mp)	Observaţii / Referinţe
A1		64	Sector cadastral:98 Teren neimprejmuit;

B. Partea II. Proprietari şi acte

Inscrieri privitoare la dreptul de proprietate şi alte drepturi reale		Referinţe
0 / 07/11/2025		
Act Normativ nr. 7, din 13/03/1996 emis de PARLAMENTUL ROMANIEI;		
B1	Intabulare, drept de PROPRIETATE, dobandit prin Lege, cota actuala 1/1	A1
	1) **NEIDENTIFICAT NEIDENTIFICAT**	
/		
Act Administrativ nr. 11908, din 03/11/2025 emis de PRIMARIA RUNCU;		
B2	Se noteaza posesia faptica in favoarea lui PLAI TĂNASIE	A1
	1) **PLAI TĂNASIE**	

C. Partea III. SARCINI .

Inscrieri privind dezmembramintele dreptului de proprietate, drepturi reale de garanţie şi sarcini	Referinţe
NU SUNT	

Document care conține date cu caracter personal, protejat de prevederile Regulamentului (UE) nr. 679/2016 și Legii 190/2018

Anexa Nr. 1 La Partea I

Teren

Nr cadastral	Suprafaţa (mp)*	Observaţii / Referinţe
	64	

* Suprafaţa este determinată in planul de proiecţie Stereo 70.

DETALII LINIARE IMOBIL

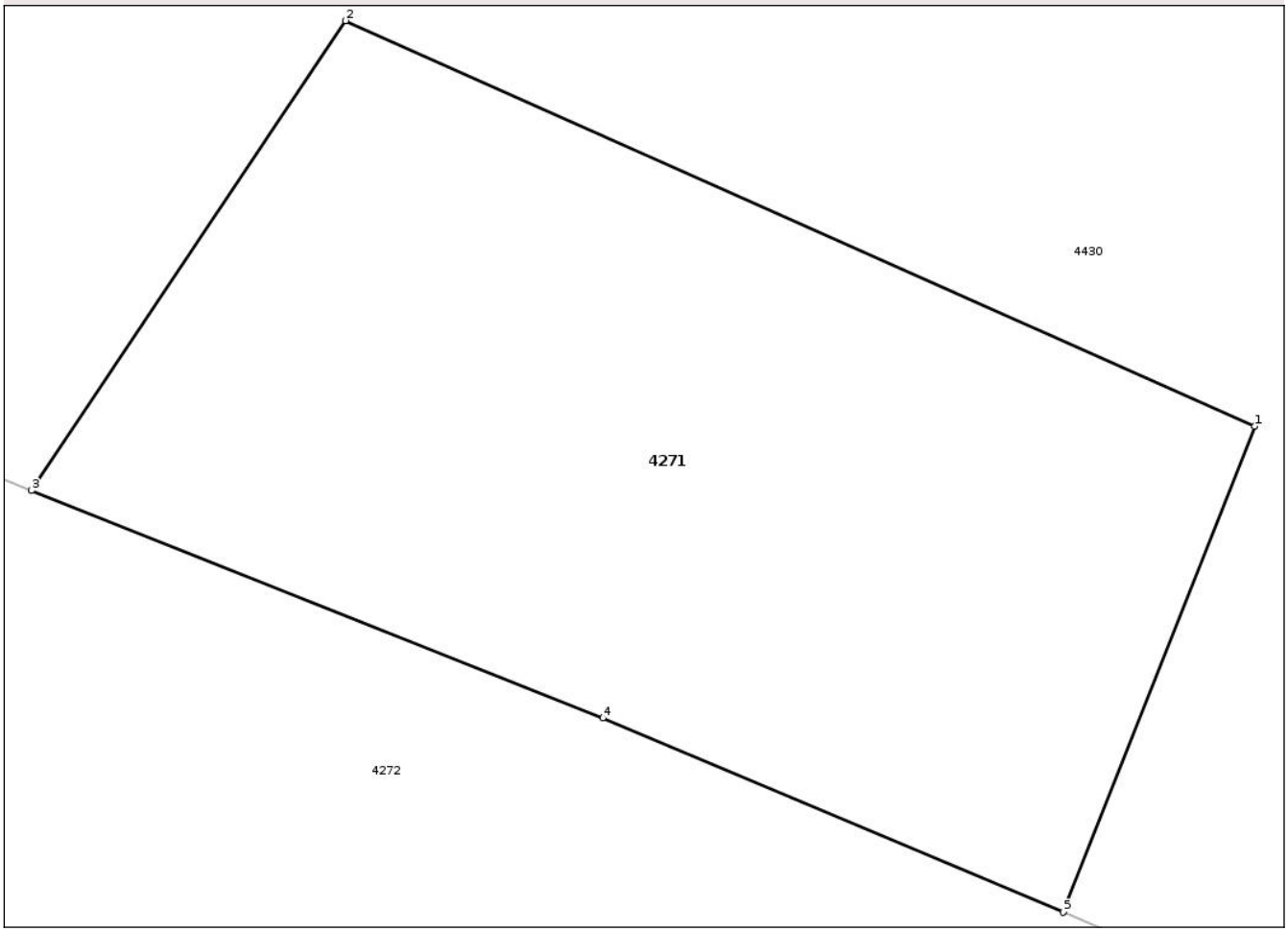

Date referitoare la teren

Crt	Categorie folosință	Intra vilan	Suprafaţa (mp)	Tarla	Parcelă	Nr. topo	Observaţii / Referinţe
1	pasune	NU	64	339	27110/2	-	

Lungime Segmente
1) Valorile lungimilor segmentelor sunt obţinute din proiecţie în plan.

Punct început	X / Y	Punct sfârşit	X / Y	Lungime segment (** (m)
1	349.280,617 403.660,315	2	349.270,947 403.664,625	10.587
2	349.270,947 403.664,625	3	349.267,605 403.659,631	6.009
3	349.267,605 403.659,631	4	349.273,683 403.657,214	6.541
4	349.273,683 403.657,214	5	349.278,58 403.655,15	5.314
5	349.278,58 403.655,15	1	349.280,617 403.660,315	5.552

Document care conține date cu caracter personal, protejat de prevederile Regulamentului (UE) nr. 679/2016 și Legii 190/2018

** Lungimile segmentelor sunt determinate în planul de proiecţie Stereo 70 şi sunt rotunjite la 1 milimetru.
*** Distanţa dintre puncte este formată din segmente cumulate ce sunt mai mici decât valoarea 1 milimetru.

Document care conține date cu caracter personal, protejat de prevederile Regulamentului (UE) nr. 679/2016 și Legii 190/2018

DATE DESPRE IMOBILUL NR. 4272

Oficiul de Cadastru şi Publicitate Imobiliară GORJ
Biroul de Cadastru şi Publicitate Imobiliară Targu Jiu

A. Partea I. Descrierea imobilului

TEREN Extravilan

Adresa: Jud. Gorj

Nr. Crt	Nr cadastral Nr. topografic	Suprafaţa* (mp)	Observaţii / Referinţe
A1		832	Sector cadastral:98 Teren neimprejmuit;

B. Partea II. Proprietari şi acte

Inscrieri privitoare la dreptul de proprietate şi alte drepturi reale		Referinţe
0 / 07/11/2025		
Act Normativ nr. 7, din 13/03/1996 emis de PARLAMENTUL ROMANIEI;		
B1	Intabulare, drept de PROPRIETATE, dobandit prin Lege, cota actuala 1/1	A1
	1) **NEIDENTIFICAT NEIDENTIFICAT**	
/		
Act Administrativ nr. 11908, din 03/11/2025 emis de PRIMARIA RUNCU;		
B2	Se noteaza posesia faptica in favoarea lui STOICHIN FLORIN	A1
	1) **STOICHIN FLORIN**	

C. Partea III. SARCINI .

Inscrieri privind dezmembramintele dreptului de proprietate, drepturi reale de garanţie şi sarcini	Referinţe
NU SUNT	

Document care conține date cu caracter personal, protejat de prevederile Regulamentului (UE) nr. 679/2016 și Legii 190/2018

Anexa Nr. 1 La Partea I

Teren

Nr cadastral	Suprafaţa (mp)*	Observaţii / Referinţe
	832	

* Suprafaţa este determinată in planul de proiecţie Stereo 70.

DETALII LINIARE IMOBIL

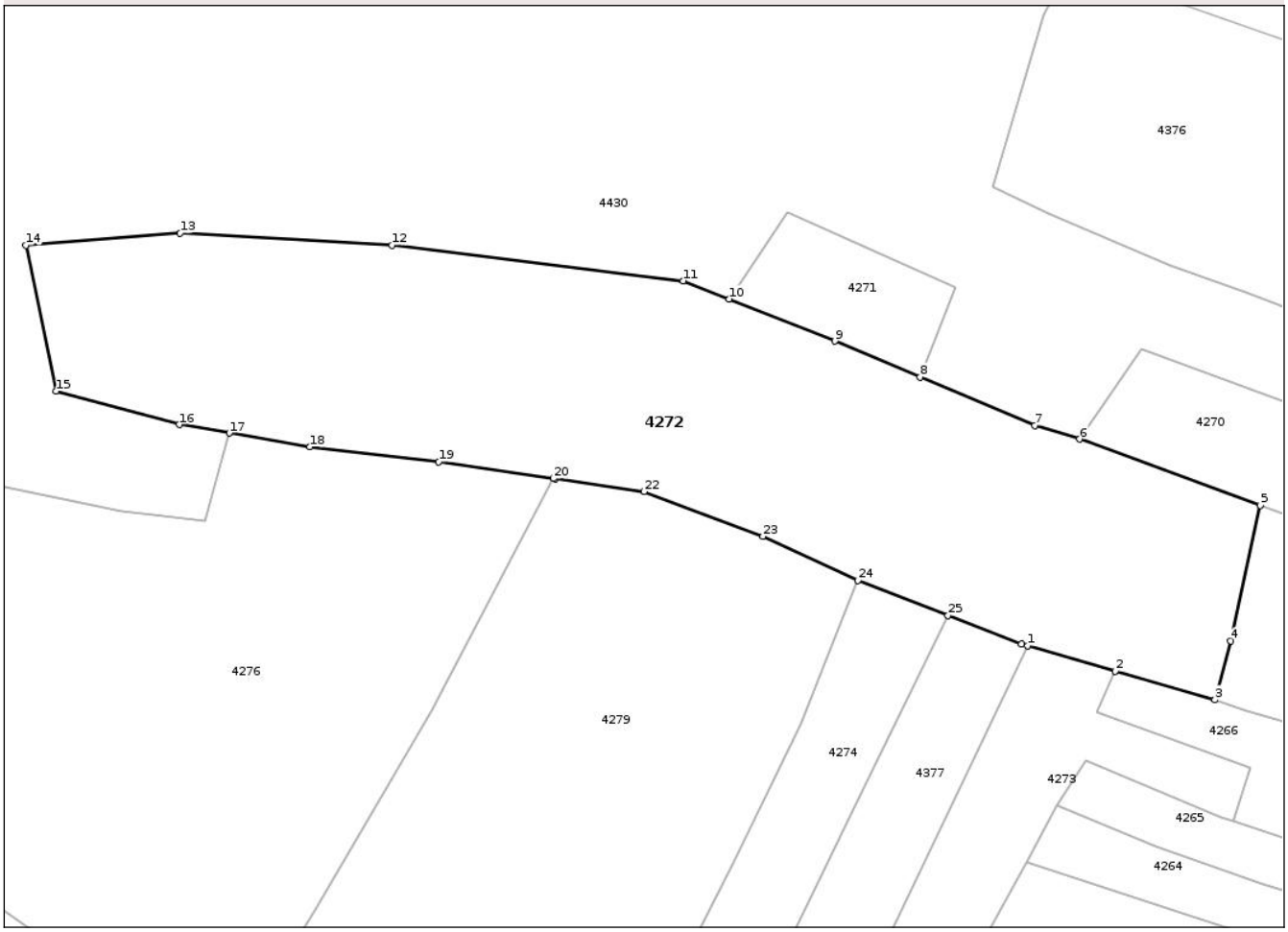

Date referitoare la teren

Crt	Categorie folosință	Intra vilan	Suprafaţa (mp)	Tarla	Parcelă	Nr. topo	Observaţii / Referinţe
1	pasune	NU	832	339	27097/1, 27098/1, 27104, 27105, 27106, 27110/3	-	

Lungime Segmente

1) Valorile lungimilor segmentelor sunt obţinute din proiecţie în plan.

Punct început	X / Y	Punct sfârşit	X / Y	Lungime segment (** (m)
1	349.284,756 403.639,732	2	349.289,795 403.638,283	5.243
3	349.295,513 403.636,639	4	349.296,427 403.640,006	3.489
5	349.298,113 403.647,788	6	349.287,734 403.651,585	11.052

Punct început	X / Y	Punct sfârşit	X / Y	Lungime segment (** (m)
2	349.289,795 403.638,283	3	349.295,513 403.636,639	5.95
4	349.296,427 403.640,006	5	349.298,113 403.647,788	7.963
6	349.287,734 403.651,585	7	349.285,169 403.652,371	2.683

Document care conține date cu caracter personal, protejat de prevederile Regulamentului (UE) nr. 679/2016 și Legii 190/2018

Punct început	X / Y	Punct sfârşit	X / Y	Lungime segment (** (m)
7	349.285,169 403.652,371	8	349.278,58 403.655,15	7.151
9	349.273,683 403.657,214	10	349.267,605 403.659,631	6.541
11	349.264,978 403.660,676	12	349.248,257 403.662,715	16.845
13	349.236,083 403.663,402	14	349.227,221 403.662,713	8.889
15	349.228,948 403.654,337	16	349.236,02 403.652,416	7.328
17	349.238,9 403.651,93	18	349.243,53 403.651,147	4.696
19	349.250,938 403.650,282	20	349.257,53 403.649,335	6.66
21	349.257,617 403.649,323	22	349.262,724 403.648,58	5.161
23	349.269,544 403.646,008	24	349.275,011 403.643,489	6.019
25	349.280,185 403.641,475	26	349.284,393 403.639,836	4.516

Punct început	X / Y	Punct sfârşit	X / Y	Lungime segment (** (m)
8	349.278,58 403.655,15	9	349.273,683 403.657,214	5.314
10	349.267,605 403.659,631	11	349.264,978 403.660,676	2.827
12	349.248,257 403.662,715	13	349.236,083 403.663,402	12.193
14	349.227,221 403.662,713	15	349.228,948 403.654,337	8.552
16	349.236,02 403.652,416	17	349.238,9 403.651,93	2.921
18	349.243,53 403.651,147	19	349.250,938 403.650,282	7.458
20	349.257,53 403.649,335	21	349.257,617 403.649,323	0.088
22	349.262,724 403.648,58	23	349.269,544 403.646,008	7.289
24	349.275,011 403.643,489	25	349.280,185 403.641,475	5.552
26	349.284,393 403.639,836	1	349.284,756 403.639,732	0.378

** Lungimile segmentelor sunt determinate în planul de proiecţie Stereo 70 şi sunt rotunjite la 1 milimetru.
*** Distanţa dintre puncte este formată din segmente cumulate ce sunt mai mici decât valoarea 1 milimetru.

Document care conține date cu caracter personal, protejat de prevederile Regulamentului (UE) nr. 679/2016 și Legii 190/2018

DATE DESPRE IMOBILUL NR. 4273

Oficiul de Cadastru şi Publicitate Imobiliară GORJ
Biroul de Cadastru şi Publicitate Imobiliară Targu Jiu

A. Partea I. Descrierea imobilului

TEREN Extravilan

Adresa: Jud. Gorj

Nr. Crt	Nr cadastral Nr. topografic	Suprafaţa* (mp)	Observaţii / Referinţe
A1		210	Sector cadastral:98 Teren neimprejmuit;

B. Partea II. Proprietari şi acte

Inscrieri privitoare la dreptul de proprietate şi alte drepturi reale		Referinţe
0 / 07/11/2025		
Act Normativ nr. 7, din 13/03/1996 emis de PARLAMENTUL ROMANIEI;		
B1	Intabulare, drept de PROPRIETATE, dobandit prin Lege, cota actuala 1/1	A1
	1) **NEIDENTIFICAT NEIDENTIFICAT**	
/		
Act Administrativ nr. 11908, din 03/11/2025 emis de PRIMARIA RUNCU;		
B2	Se noteaza posesia faptica in favoarea lui PLAI NICOLAE	A1
	1) **PLAI NICOLAE**	

C. Partea III. SARCINI .

Inscrieri privind dezmembramintele dreptului de proprietate, drepturi reale de garanţie şi sarcini	Referinţe
NU SUNT	

Document care conține date cu caracter personal, protejat de prevederile Regulamentului (UE) nr. 679/2016 și Legii 190/2018

Anexa Nr. 1 La Partea I

Teren

Nr cadastral	Suprafaţa (mp)*	Observaţii / Referinţe
	210	

* Suprafaţa este determinată in planul de proiecţie Stereo 70.

DETALII LINIARE IMOBIL

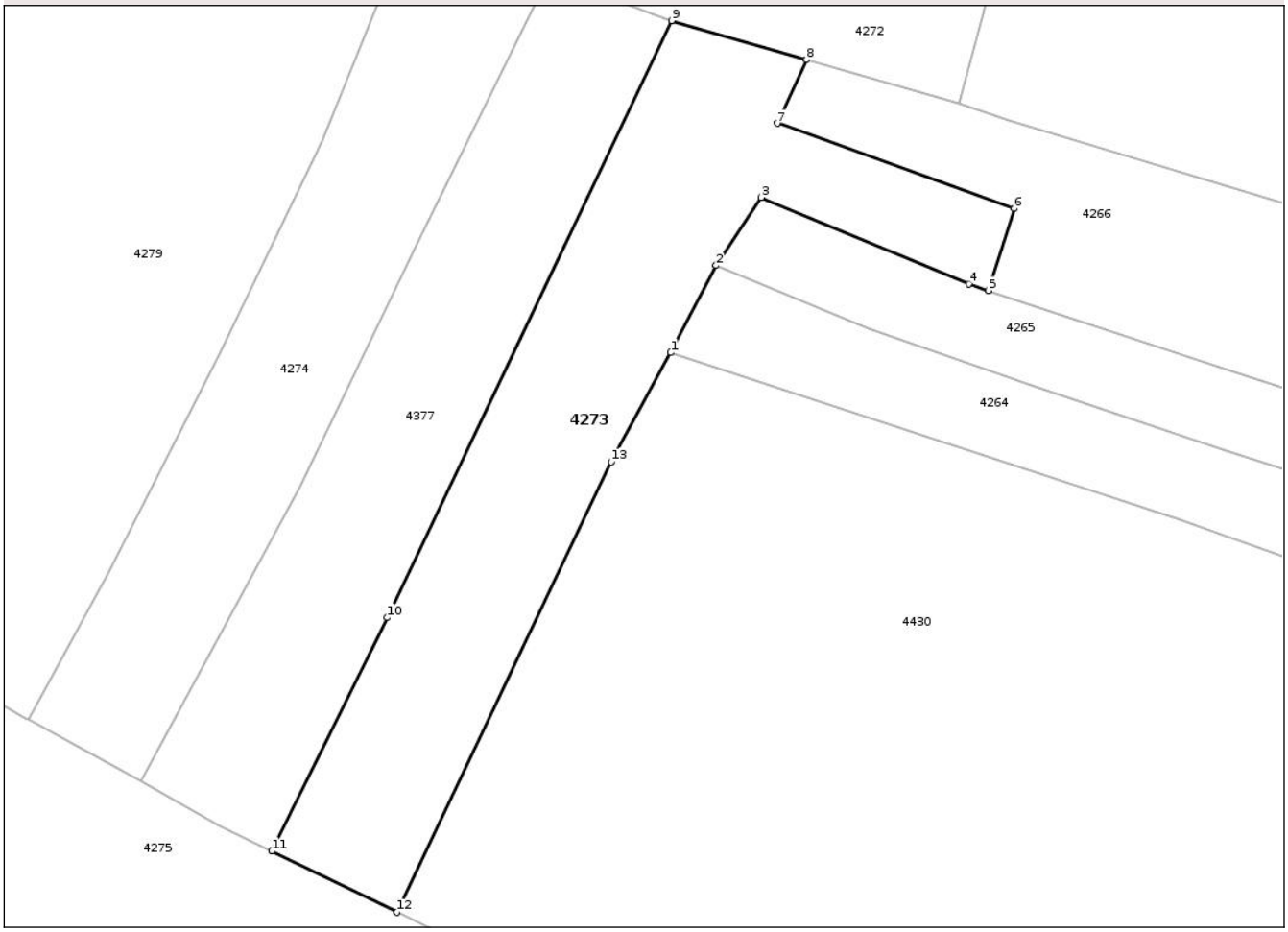

Date referitoare la teren

Crt	Categorie folosință	Intra vilan	Suprafaţa (mp)	Tarla	Parcelă	Nr. topo	Observaţii / Referinţe
1	pasune	NU	210	339	27021/1, 27026/1, 27094/2	-	

Lungime Segmente
1) Valorile lungimilor segmentelor sunt obţinute din proiecţie în plan.

Punct început	X / Y	Punct sfârşit	X / Y	Lungime segment (** (m)
1	349.284,725 403.627,342	2	349.286,418 403.630,591	3.664
2	349.286,418 403.630,591	3	349.288,106 403.633,133	3.051
3	349.288,106 403.633,133	4	349.295,866 403.629,904	8.405
4	349.295,866 403.629,904	5	349.296,596 403.629,661	0.769

Document care conține date cu caracter personal, protejat de prevederile Regulamentului (UE) nr. 679/2016 și Legii 190/2018

Punct început	X / Y	Punct sfârşit	X / Y	Lungime segment (** (m)
5	349.296,596 403.629,661	6	349.297,56 403.632,724	3.211
6	349.297,56 403.632,724	7	349.288,71 403.635,903	9.404
7	349.288,71 403.635,903	8	349.289,795 403.638,283	2.616
8	349.289,795 403.638,283	9	349.284,756 403.639,732	5.243
9	349.284,756 403.639,732	10	349.274,129 403.617,442	24.694
10	349.274,129 403.617,442	11	349.269,826 403.608,724	9.722
11	349.269,826 403.608,724	12	349.274,498 403.606,445	5.198
12	349.274,498 403.606,445	13	349.282,498 403.623,259	18.62
13	349.282,498 403.623,259	1	349.284,725 403.627,342	4.651

** Lungimile segmentelor sunt determinate în planul de proiecţie Stereo 70 şi sunt rotunjite la 1 milimetru.
*** Distanţa dintre puncte este formată din segmente cumulate ce sunt mai mici decât valoarea 1 milimetru.

Document care conține date cu caracter personal, protejat de prevederile Regulamentului (UE) nr. 679/2016 și Legii 190/2018

DATE DESPRE IMOBILUL NR. 4274

Oficiul de Cadastru şi Publicitate Imobiliară GORJ
Biroul de Cadastru şi Publicitate Imobiliară Targu Jiu

A. Partea I. Descrierea imobilului

TEREN Extravilan

Adresa: Jud. Gorj

Nr. Crt	Nr cadastral Nr. topografic	Suprafaţa* (mp)	Observaţii / Referinţe
A1		Din acte: 166 Masurata: 165	Sector cadastral:98 Teren neimprejmuit;

B. Partea II. Proprietari şi acte

Inscrieri privitoare la dreptul de proprietate şi alte drepturi reale		Referinţe
0 / 07/11/2025		
Act Normativ nr. 7, din 13/03/1996 emis de PARLAMENTUL ROMANIEI;		
B1	Intabulare, drept de PROPRIETATE, dobandit prin Lege, cota actuala 1/1	A1
	1) **NEIDENTIFICAT NEIDENTIFICAT**	
/		
Act Administrativ nr. 11908, din 03/11/2025 emis de PRIMARIA RUNCU;		
B2	Se noteaza posesia faptica in favoarea lui PLAI CONSTANTIN	A1
	1) **PLAI CONSTANTIN**	

C. Partea III. SARCINI .

Inscrieri privind dezmembramintele dreptului de proprietate, drepturi reale de garanţie şi sarcini	Referinţe
NU SUNT	

Document care conține date cu caracter personal, protejat de prevederile Regulamentului (UE) nr. 679/2016 și Legii 190/2018

Anexa Nr. 1 La Partea I

Teren

Nr cadastral	Suprafaţa (mp)*	Observaţii / Referinţe
	Din acte: 166 Masurata: 165	

* Suprafaţa este determinată in planul de proiecţie Stereo 70.

DETALII LINIARE IMOBIL

Date referitoare la teren

Crt	Categorie folosință	Intra vilan	Suprafaţa (mp)	Tarla	Parcelă	Nr. topo	Observaţii / Referinţe
1	pasune	NU	166	339	27020, 27095/2	-	

Lungime Segmente

1) Valorile lungimilor segmentelor sunt obţinute din proiecţie în plan.

Punct început	X / Y	Punct sfârşit	X / Y	Lungime segment (** (m)
1	349.270,868 403.622,36	2	349.275,288 403.631,43	10.09
2	349.275,288 403.631,43	3	349.280,185 403.641,475	11.175
3	349.280,185 403.641,475	4	349.275,011 403.643,489	5.552
4	349.275,011 403.643,489	5	349.271,694 403.635,225	8.905
5	349.271,694 403.635,225	6	349.267,842 403.627,275	8.834

Document care conține date cu caracter personal, protejat de prevederile Regulamentului (UE) nr. 679/2016 și Legii 190/2018

Punct început	X / Y	Punct sfârşit	X / Y	Lungime segment (** (m)
6	349.267,842 403.627,275	7	349.263,701 403.619,097	9.167
7	349.263,701 403.619,097	8	349.260,721 403.613,643	6.215
8	349.260,721 403.613,643	9	349.264,906 403.611,322	4.786
9	349.264,906 403.611,322	1	349.270,868 403.622,36	12.545

** Lungimile segmentelor sunt determinate în planul de proiecţie Stereo 70 şi sunt rotunjite la 1 milimetru.
*** Distanţa dintre puncte este formată din segmente cumulate ce sunt mai mici decât valoarea 1 milimetru.

DATE DESPRE IMOBILUL NR. 4275

Oficiul de Cadastru şi Publicitate Imobiliară GORJ
Biroul de Cadastru şi Publicitate Imobiliară Targu Jiu

A. Partea I. Descrierea imobilului

TEREN Extravilan

Adresa: Jud. Gorj

Nr. Crt	Nr cadastral Nr. topografic	Suprafaţa* (mp)	Observaţii / Referinţe
A1		264	Sector cadastral:98 Teren neimprejmuit;

B. Partea II. Proprietari şi acte

Inscrieri privitoare la dreptul de proprietate şi alte drepturi reale		Referinţe
0 / 07/11/2025		
Act Normativ nr. 7, din 13/03/1996 emis de PARLAMENTUL ROMANIEI;		
B1	Intabulare, drept de PROPRIETATE, dobandit prin Lege, cota actuala 1/1	A1
	1) **NEIDENTIFICAT NEIDENTIFICAT**	
/		
Act Administrativ nr. 11908, din 03/11/2025 emis de PRIMARIA RUNCU;		
B2	Se noteaza posesia faptica in favoarea lui LOGĂSCU ELENA	A1
	1) **LOGĂSCU ELENA**	

C. Partea III. SARCINI .

Inscrieri privind dezmembramintele dreptului de proprietate, drepturi reale de garanţie şi sarcini	Referinţe
NU SUNT	

Document care conține date cu caracter personal, protejat de prevederile Regulamentului (UE) nr. 679/2016 și Legii 190/2018

Anexa Nr. 1 La Partea I

Teren

Nr cadastral	Suprafaţa (mp)*	Observaţii / Referinţe
	264	

* Suprafaţa este determinată in planul de proiecţie Stereo 70.

DETALII LINIARE IMOBIL

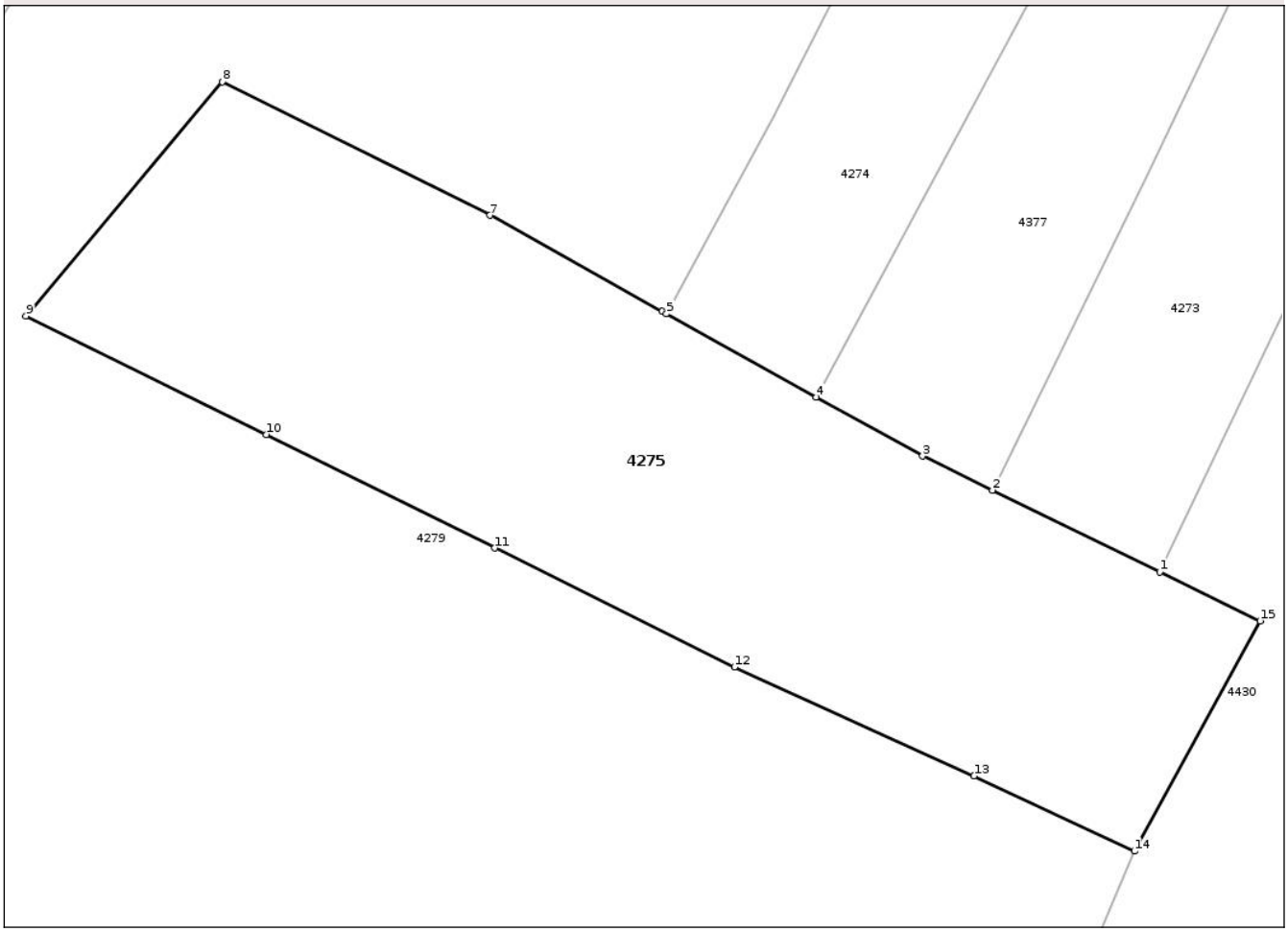

Date referitoare la teren

Crt	Categorie folosință	Intra vilan	Suprafaţa (mp)	Tarla	Parcelă	Nr. topo	Observaţii / Referinţe
1	pasune	NU	264	339	27029/2	-	

Lungime Segmente
1) Valorile lungimilor segmentelor sunt obţinute din proiecţie în plan.

Punct început	X / Y	Punct sfârşit	X / Y	Lungime segment (** (m)
1	349.274,498 403.606,445	2	349.269,826 403.608,724	5.198
2	349.269,826 403.608,724	3	349.267,874 403.609,676	2.172
3	349.267,874 403.609,676	4	349.264,906 403.611,322	3.394
4	349.264,906 403.611,322	5	349.260,721 403.613,643	4.786
5	349.260,721 403.613,643	6	349.260,602 403.613,709	0.136

Document care conține date cu caracter personal, protejat de prevederile Regulamentului (UE) nr. 679/2016 și Legii 190/2018

Punct început	X / Y	Punct sfârşit	X / Y	Lungime segment (** (m)
6	349.260,602 403.613,709	7	349.255,795 403.616,394	5.506
7	349.255,795 403.616,394	8	349.248,314 403.620,122	8.358
8	349.248,314 403.620,122	9	349.242,829 403.613,588	8.531
9	349.242,829 403.613,588	10	349.249,545 403.610,277	7.488
10	349.249,545 403.610,277	11	349.255,926 403.607,111	7.123
11	349.255,926 403.607,111	12	349.262,62 403.603,79	7.473
12	349.262,62 403.603,79	13	349.269,31 403.600,75	7.348
13	349.269,31 403.600,75	14	349.273,79 403.598,649	4.948
14	349.273,79 403.598,649	15	349.277,307 403.605,076	7.326
15	349.277,307 403.605,076	1	349.274,498 403.606,445	3.125

** Lungimile segmentelor sunt determinate în planul de proiecţie Stereo 70 şi sunt rotunjite la 1 milimetru.
*** Distanţa dintre puncte este formată din segmente cumulate ce sunt mai mici decât valoarea 1 milimetru.

Document care conține date cu caracter personal, protejat de prevederile Regulamentului (UE) nr. 679/2016 și Legii 190/2018

DATE DESPRE IMOBILUL NR. 4276

Oficiul de Cadastru şi Publicitate Imobiliară GORJ
Biroul de Cadastru şi Publicitate Imobiliară Targu Jiu

A. Partea I. Descrierea imobilului

TEREN Extravilan

Adresa: Jud. Gorj

Nr. Crt	Nr cadastral Nr. topografic	Suprafaţa* (mp)	Observaţii / Referinţe
A1		826	Sector cadastral:98 Teren neimprejmuit;

B. Partea II. Proprietari şi acte

Inscrieri privitoare la dreptul de proprietate şi alte drepturi reale		Referinţe
0 / 07/11/2025		
Act Normativ nr. 7, din 13/03/1996 emis de PARLAMENTUL ROMANIEI;		
B1	Intabulare, drept de PROPRIETATE, dobandit prin Lege, cota actuala 1/1	A1
	1) **NEIDENTIFICAT NEIDENTIFICAT**	
/		
Act Administrativ nr. 11908, din 03/11/2025 emis de PRIMARIA RUNCU;		
B2	Se noteaza posesia faptica in favoarea lui MĂRTĂU ION	A1
	1) **MĂRTĂU ION**	

C. Partea III. SARCINI .

Inscrieri privind dezmembramintele dreptului de proprietate, drepturi reale de garanţie şi sarcini	Referinţe
NU SUNT	

Document care conține date cu caracter personal, protejat de prevederile Regulamentului (UE) nr. 679/2016 și Legii 190/2018

Anexa Nr. 1 La Partea I

Teren

Nr cadastral	Suprafaţa (mp)*	Observaţii / Referinţe
	826	

* Suprafaţa este determinată in planul de proiecţie Stereo 70.

DETALII LINIARE IMOBIL

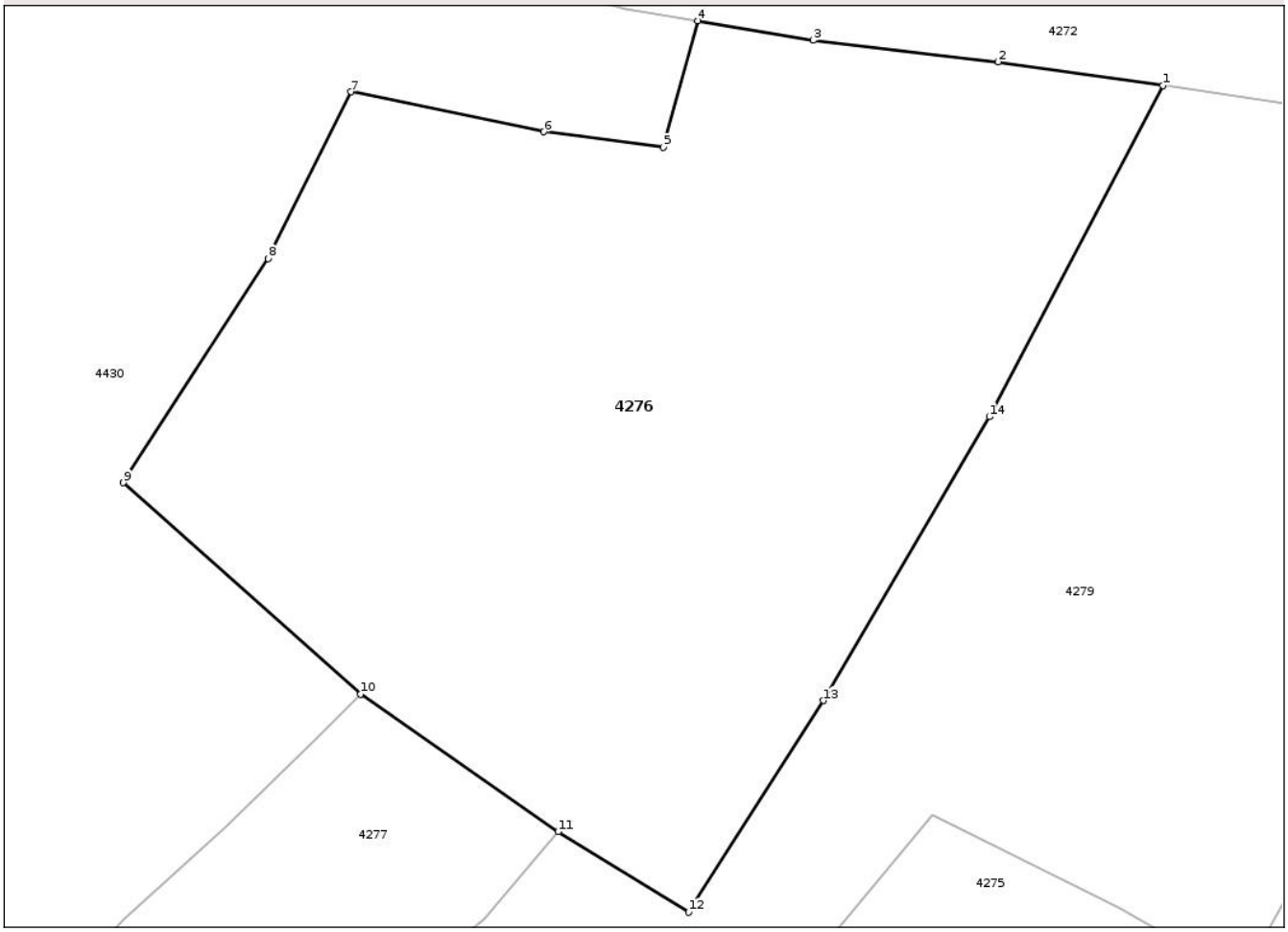

Date referitoare la teren

Crt	Categorie folosință	Intra vilan	Suprafaţa (mp)	Tarla	Parcelă	Nr. topo	Observaţii / Referinţe
1	pasune	NU	826	339	26984/1, 27013, 27014, 27015/2, 27096	-	

Lungime Segmente
1) Valorile lungimilor segmentelor sunt obţinute din proiecţie în plan.

Punct început	X / Y	Punct sfârşit	X / Y	Lungime segment (** (m)
1	349.257,53 403.649,335	2	349.250,938 403.650,282	6.66
2	349.250,938 403.650,282	3	349.243,53 403.651,147	7.458
3	349.243,53 403.651,147	4	349.238,9 403.651,93	4.696

Document care conține date cu caracter personal, protejat de prevederile Regulamentului (UE) nr. 679/2016 și Legii 190/2018

Punct început	X / Y	Punct sfârşit	X / Y	Lungime segment (** (m)
4	349.238,9 403.651,93	5	349.237,503 403.646,865	5.254
5	349.237,503 403.646,865	6	349.232,718 403.647,484	4.825
6	349.232,718 403.647,484	7	349.224,998 403.649,081	7.883
7	349.224,998 403.649,081	8	349.221,671 403.642,413	7.452
8	349.221,671 403.642,413	9	349.215,875 403.633,433	10.688
9	349.215,875 403.633,433	10	349.225,379 403.624,975	12.723
10	349.225,379 403.624,975	11	349.233,294 403.619,461	9.646
11	349.233,294 403.619,461	12	349.238,527 403.616,238	6.146
12	349.238,527 403.616,238	13	349.243,923 403.624,713	10.047
13	349.243,923 403.624,713	14	349.250,58 403.636,072	13.166
14	349.250,58 403.636,072	1	349.257,53 403.649,335	14.974

** Lungimile segmentelor sunt determinate în planul de proiecţie Stereo 70 şi sunt rotunjite la 1 milimetru.
*** Distanţa dintre puncte este formată din segmente cumulate ce sunt mai mici decât valoarea 1 milimetru.

Document care conține date cu caracter personal, protejat de prevederile Regulamentului (UE) nr. 679/2016 și Legii 190/2018

DATE DESPRE IMOBILUL NR. 4277

Oficiul de Cadastru şi Publicitate Imobiliară GORJ
Biroul de Cadastru şi Publicitate Imobiliară Targu Jiu

A. Partea I. Descrierea imobilului

TEREN Extravilan

Adresa: Jud. Gorj

Nr. Crt	Nr cadastral Nr. topografic	Suprafaţa* (mp)	Observaţii / Referinţe
A1	38982	183	Sector cadastral:98 Teren neimprejmuit;

B. Partea II. Proprietari şi acte

Inscrieri privitoare la dreptul de proprietate şi alte drepturi reale		Referinţe
82755 / 29/11/2019		
Act Administrativ nr. 1521616, din 12/11/2019 emis de COMISIA JUDEȚEANĂ GORJ;		
B1	Intabulare, drept de PROPRIETATE, dobandit prin Reconstituire, cota actuala 1/1, cota initiala 1/1	A1
	1) **IOVA IOVA** 2) **IOVA OCTAVIA**, in indiviziune	

C. Partea III. SARCINI .

Inscrieri privind dezmembramintele dreptului de proprietate, drepturi reale de garanţie şi sarcini	Referinţe
NU SUNT	

Document care conține date cu caracter personal, protejat de prevederile Regulamentului (UE) nr. 679/2016 și Legii 190/2018

Anexa Nr. 1 La Partea I

Teren

Nr cadastral	Suprafaţa (mp)*	Observaţii / Referinţe
38982	183	

* Suprafaţa este determinată in planul de proiecţie Stereo 70.

DETALII LINIARE IMOBIL

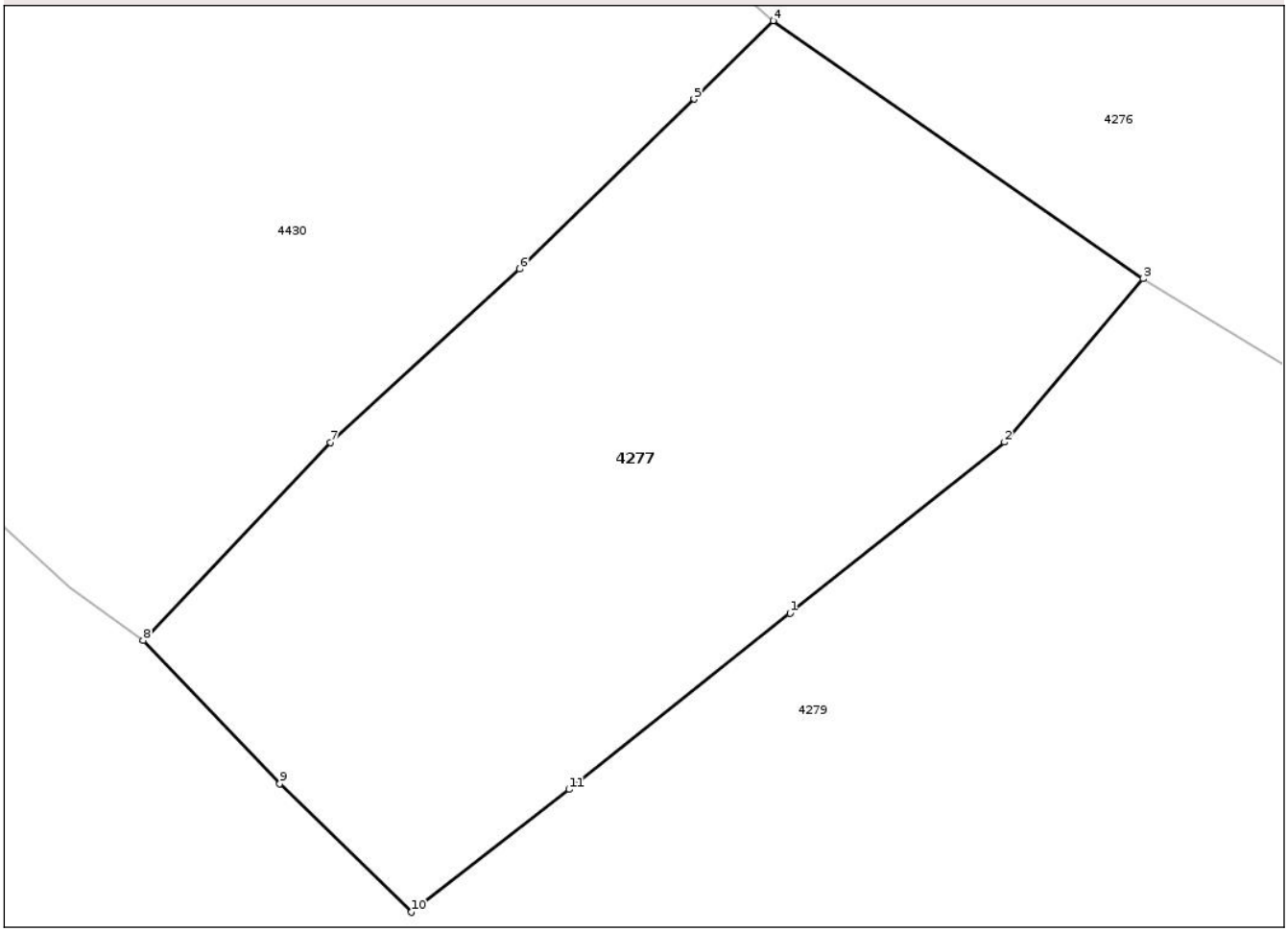

Date referitoare la teren

Crt	Categorie folosință	Intra vilan	Suprafaţa (mp)	Tarla	Parcelă	Nr. topo	Observaţii / Referinţe
1	faneata	NU	183	339	27016/2	-	

Lungime Segmente
1) Valorile lungimilor segmentelor sunt obţinute din proiecţie în plan.

Punct început	X / Y	Punct sfârşit	X / Y	Lungime segment (** (m)
1	349.225,735 403.612,309	2	349.230,327 403.615,966	5.87
2	349.230,327 403.615,966	3	349.233,294 403.619,461	4.585
3	349.233,294 403.619,461	4	349.225,379 403.624,975	9.646
4	349.225,379 403.624,975	5	349.223,684 403.623,298	2.384
5	349.223,684 403.623,298	6	349.219,952 403.619,664	5.209

Document care conține date cu caracter personal, protejat de prevederile Regulamentului (UE) nr. 679/2016 și Legii 190/2018

Punct început	X / Y	Punct sfârşit	X / Y	Lungime segment (** (m)
6	349.219,952 403.619,664	7	349.215,9 403.615,956	5.493
7	349.215,9 403.615,956	8	349.211,89 403.611,724	5.83
8	349.211,89 403.611,724	9	349.214,817 403.608,665	4.234
9	349.214,817 403.608,665	10	349.217,633 403.605,916	3.935
10	349.217,633 403.605,916	11	349.221,005 403.608,541	4.273
11	349.221,005 403.608,541	1	349.225,735 403.612,309	6.047

** Lungimile segmentelor sunt determinate în planul de proiecţie Stereo 70 şi sunt rotunjite la 1 milimetru.
*** Distanţa dintre puncte este formată din segmente cumulate ce sunt mai mici decât valoarea 1 milimetru.

Document care conține date cu caracter personal, protejat de prevederile Regulamentului (UE) nr. 679/2016 și Legii 190/2018

DATE DESPRE IMOBILUL NR. 4278

Oficiul de Cadastru şi Publicitate Imobiliară GORJ
Biroul de Cadastru şi Publicitate Imobiliară Targu Jiu

A. Partea I. Descrierea imobilului

TEREN Extravilan

Adresa: Jud. Gorj

Nr. Crt	Nr cadastral Nr. topografic	Suprafaţa* (mp)	Observaţii / Referinţe
A1	38981	120	Sector cadastral:98 Teren neimprejmuit;

B. Partea II. Proprietari şi acte

Inscrieri privitoare la dreptul de proprietate şi alte drepturi reale		Referinţe
82753 / 29/11/2019		
Act Administrativ nr. 1521616, din 12/11/2019 emis de COMISIA JUDEȚEANĂ GORJ;		
B1	Intabulare, drept de PROPRIETATE, dobandit prin Reconstituire, cota actuala 1/1, cota initiala 1/1	A1
	1) **IOVA IOVA** 2) **IOVA OCTAVIA**, in indiviziune	

C. Partea III. SARCINI .

Inscrieri privind dezmembramintele dreptului de proprietate, drepturi reale de garanţie şi sarcini	Referinţe
NU SUNT	

Document care conține date cu caracter personal, protejat de prevederile Regulamentului (UE) nr. 679/2016 și Legii 190/2018

Anexa Nr. 1 La Partea I

Teren

Nr cadastral	Suprafaţa (mp)*	Observaţii / Referinţe
38981	120	

* Suprafaţa este determinată in planul de proiecţie Stereo 70.

DETALII LINIARE IMOBIL

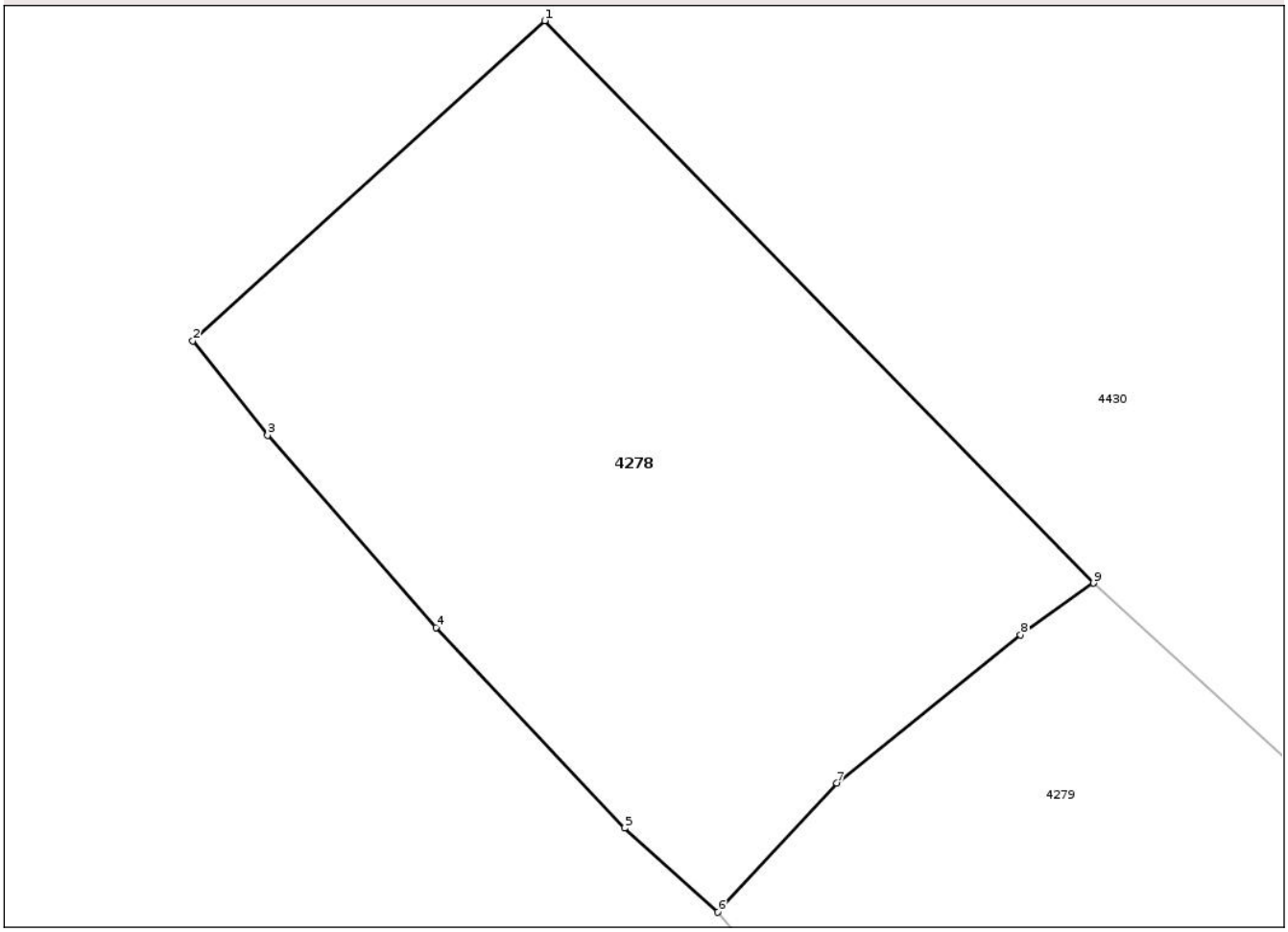

Date referitoare la teren

Crt	Categorie folosință	Intra vilan	Suprafaţa (mp)	Tarla	Parcelă	Nr. topo	Observaţii / Referinţe
1	faneata	NU	120	339	26986/2	-	

Lungime Segmente
1) Valorile lungimilor segmentelor sunt obţinute din proiecţie în plan.

Punct început	X / Y	Punct sfârşit	X / Y	Lungime segment (** (m)
1	349.197,135 403.625,981	2	349.190,901 403.620,313	8.425
2	349.190,901 403.620,313	3	349.192,226 403.618,642	2.133
3	349.192,226 403.618,642	4	349.195,211 403.615,241	4.525
4	349.195,211 403.615,241	5	349.198,554 403.611,692	4.876
5	349.198,554 403.611,692	6	349.200,204 403.610,201	2.224

Document care conține date cu caracter personal, protejat de prevederile Regulamentului (UE) nr. 679/2016 și Legii 190/2018

Punct început	X / Y	Punct sfârşit	X / Y	Lungime segment (** (m)
6	349.200,204 403.610,201	7	349.202,312 403.612,489	3.111
7	349.202,312 403.612,489	8	349.205,568 403.615,113	4.182
8	349.205,568 403.615,113	9	349.206,859 403.616,025	1.581
9	349.206,859 403.616,025	1	349.197,135 403.625,981	13.917

** Lungimile segmentelor sunt determinate în planul de proiecţie Stereo 70 şi sunt rotunjite la 1 milimetru.
*** Distanţa dintre puncte este formată din segmente cumulate ce sunt mai mici decât valoarea 1 milimetru.

Document care conține date cu caracter personal, protejat de prevederile Regulamentului (UE) nr. 679/2016 și Legii 190/2018

DATE DESPRE IMOBILUL NR. 4279

Oficiul de Cadastru şi Publicitate Imobiliară GORJ
Biroul de Cadastru şi Publicitate Imobiliară Targu Jiu

A. Partea I. Descrierea imobilului

TEREN Extravilan

Adresa: Jud. Gorj

Nr. Crt	Nr cadastral Nr. topografic	Suprafaţa* (mp)	Observaţii / Referinţe
A1		2.174	Sector cadastral:98 Teren neimprejmuit;

B. Partea II. Proprietari şi acte

Inscrieri privitoare la dreptul de proprietate şi alte drepturi reale		Referinţe
0 / 07/11/2025		
Act Normativ nr. 7, din 13/03/1996 emis de PARLAMENTUL ROMANIEI;		
B1	Intabulare, drept de PROPRIETATE, dobandit prin Lege, cota actuala 1/1	A1
	1) **NEIDENTIFICAT NEIDENTIFICAT**	
/		
Act Administrativ nr. 11908, din 03/11/2025 emis de PRIMARIA RUNCU;		
B2	Se noteaza posesia faptica in favoarea lui ZAHARIA CONSTANTIN	A1
	1) **ZAHARIA CONSTANTIN**	

C. Partea III. SARCINI .

Inscrieri privind dezmembramintele dreptului de proprietate, drepturi reale de garanţie şi sarcini	Referinţe
NU SUNT	

Document care conține date cu caracter personal, protejat de prevederile Regulamentului (UE) nr. 679/2016 și Legii 190/2018

Anexa Nr. 1 La Partea I

Teren

Nr cadastral	Suprafaţa (mp)*	Observaţii / Referinţe
	2.174	

* Suprafaţa este determinată in planul de proiecţie Stereo 70.

DETALII LINIARE IMOBIL

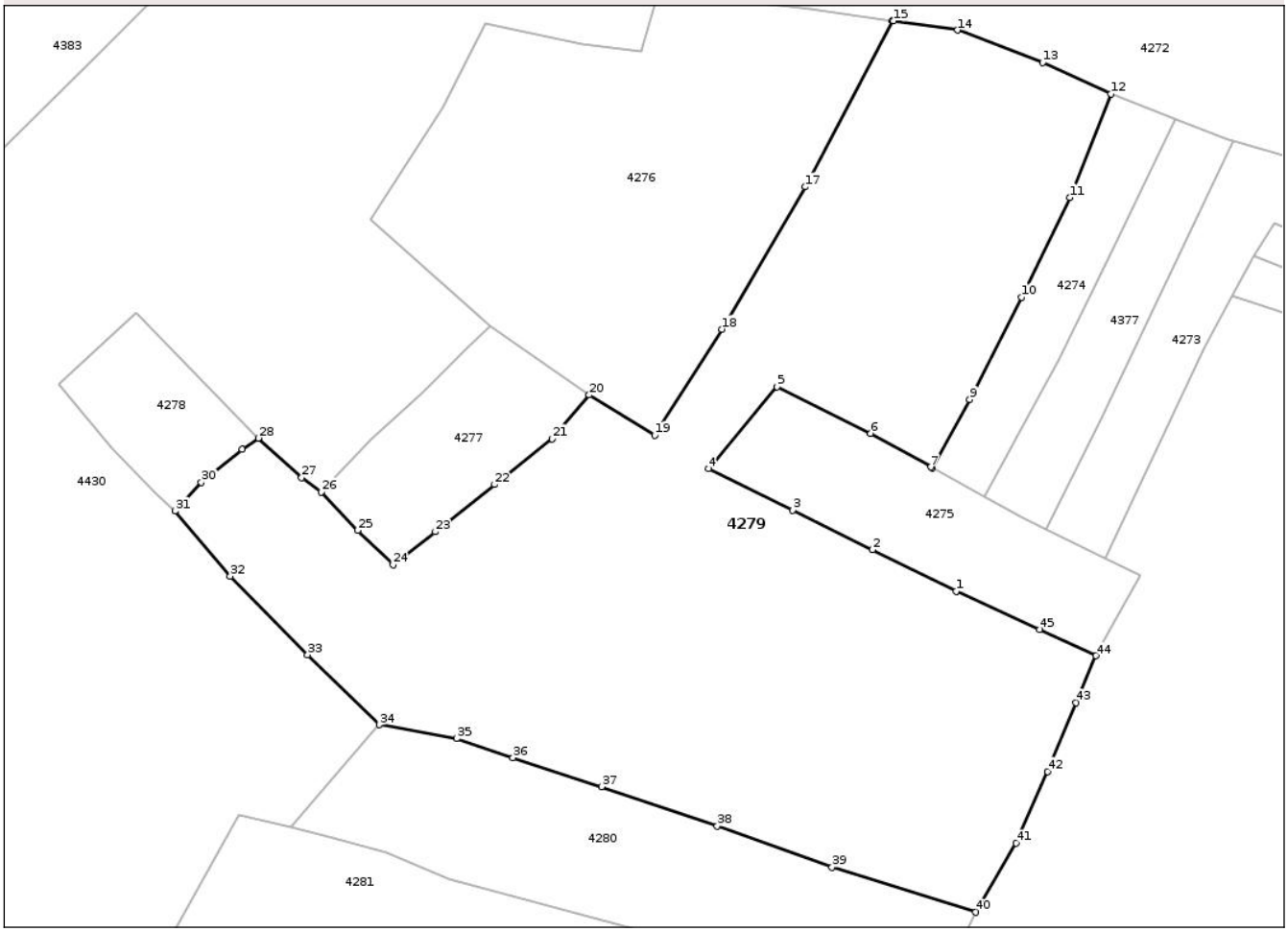

Date referitoare la teren

Crt	Categorie folosință	Intra vilan	Suprafaţa (mp)	Tarla	Parcelă	Nr. topo	Observaţii / Referinţe
1	livada	NU	2.174	339	26986/2, 27015/1, 27016/1, 27017, 27018,	-	27019, 27029/1, 27095/1

Lungime Segmente

1) Valorile lungimilor segmentelor sunt obţinute din proiecţie în plan.

Punct început	X / Y	Punct sfârşit	X / Y	Lungime segment
1	349.262,62 403.603,79	2	349.255,926 403.607,111	7.473
4	349.242,829 403.613,588	5	349.248,314 403.620,122	8.531
7	349.260,602 403.613,709	8	349.260,721 403.613,643	0.136
10	349.267,842 403.627,275	11	349.271,694 403.635,225	8.834

Punct început	X / Y	Punct sfârşit	X / Y	Lungime segment
2	349.255,926 403.607,111	3	349.249,545 403.610,277	7.123
5	349.248,314 403.620,122	6	349.255,795 403.616,394	8.358
8	349.260,721 403.613,643	9	349.263,701 403.619,097	6.215
11	349.271,694 403.635,225	12	349.275,011 403.643,489	8.905

Punct început	X / Y	Punct sfârşit	X / Y	Lungime segment
3	349.249,545 403.610,277	4	349.242,829 403.613,588	7.488
6	349.255,795 403.616,394	7	349.260,602 403.613,709	5.506
9	349.263,701 403.619,097	10	349.267,842 403.627,275	9.167
12	349.275,011 403.643,489	13	349.269,544 403.646,008	6.019

Document care conține date cu caracter personal, protejat de prevederile Regulamentului (UE) nr. 679/2016 și Legii 190/2018

Punct început	X / Y	Punct sfârşit	X / Y	Lungime segment
13	349.269,544 403.646,008	14	349.262,724 403.648,58	7.289
16	349.257,53 403.649,335	17	349.250,58 403.636,072	14.974
19	349.238,527 403.616,238	20	349.233,294 403.619,461	6.146
22	349.225,735 403.612,309	23	349.221,005 403.608,541	6.047
25	349.214,817 403.608,665	26	349.211,89 403.611,724	4.234
28	349.206,859 403.616,025	29	349.205,568 403.615,113	1.581
31	349.200,204 403.610,201	32	349.204,616 403.605,009	6.813
34	349.216,547 403.593,142	35	349.222,718 403.592,045	6.268
37	349.234,286 403.588,199	38	349.243,531 403.585,053	9.766
40	349.264,185 403.578,176	41	349.267,435 403.583,685	6.396
43	349.272,214 403.594,892	44	349.273,79 403.598,649	4.074

Punct început	X / Y	Punct sfârşit	X / Y	Lungime segment
14	349.262,724 403.648,58	15	349.257,617 403.649,323	5.161
17	349.250,58 403.636,072	18	349.243,923 403.624,713	13.166
20	349.233,294 403.619,461	21	349.230,327 403.615,966	4.585
23	349.221,005 403.608,541	24	349.217,633 403.605,916	4.273
26	349.211,89 403.611,724	27	349.210,328 403.612,86	1.931
29	349.205,568 403.615,113	30	349.202,312 403.612,489	4.182
32	349.204,616 403.605,009	33	349.210,799 403.598,72	8.819
35	349.222,718 403.592,045	36	349.227,207 403.590,512	4.744
38	349.243,531 403.585,053	39	349.252,708 403.581,762	9.749
41	349.267,435 403.583,685	42	349.269,926 403.589,413	6.246
44	349.273,79 403.598,649	45	349.269,31 403.600,75	4.948

Punct început	X / Y	Punct sfârşit	X / Y	Lungime segment
15	349.257,617 403.649,323	16	349.257,53 403.649,335	0.088
18	349.243,923 403.624,713	19	349.238,527 403.616,238	10.047
21	349.230,327 403.615,966	22	349.225,735 403.612,309	5.87
24	349.217,633 403.605,916	25	349.214,817 403.608,665	3.935
27	349.210,328 403.612,86	28	349.206,859 403.616,025	4.696
30	349.202,312 403.612,489	31	349.200,204 403.610,201	3.111
33	349.210,799 403.598,72	34	349.216,547 403.593,142	8.01
36	349.227,207 403.590,512	37	349.234,286 403.588,199	7.447
39	349.252,708 403.581,762	40	349.264,185 403.578,176	12.024
42	349.269,926 403.589,413	43	349.272,214 403.594,892	5.938
45	349.269,31 403.600,75	1	349.262,62 403.603,79	7.348

**** Lungimile segmentelor sunt determinate în planul de proiecţie Stereo 70 şi sunt rotunjite la 1 milimetru.**
***** Distanţa dintre puncte este formată din segmente cumulate ce sunt mai mici decât valoarea 1 milimetru.**

Document care conține date cu caracter personal, protejat de prevederile Regulamentului (UE) nr. 679/2016 și Legii 190/2018

DATE DESPRE IMOBILUL NR. 4280

Oficiul de Cadastru şi Publicitate Imobiliară GORJ
Biroul de Cadastru şi Publicitate Imobiliară Targu Jiu

A. Partea I. Descrierea imobilului

TEREN Extravilan
Adresa: Jud. Gorj

Nr. Crt	Nr cadastral Nr. topografic	Suprafaţa* (mp)	Observaţii / Referinţe
A1		502	Sector cadastral:98 Teren neimprejmuit;

B. Partea II. Proprietari şi acte

Inscrieri privitoare la dreptul de proprietate şi alte drepturi reale		Referinţe
0 / 07/11/2025		
Act Normativ nr. 7, din 13/03/1996 emis de PARLAMENTUL ROMANIEI;		
B1	Intabulare, drept de PROPRIETATE, dobandit prin Lege, cota actuala 1/1	A1
	1) **NEIDENTIFICAT NEIDENTIFICAT**	
/		
Act Administrativ nr. 11908, din 03/11/2025 emis de PRIMARIA RUNCU;		
B2	Se noteaza posesia faptica in favoarea lui LOGĂSCU ELENA	A1
	1) **LOGĂSCU ELENA**	

C. Partea III. SARCINI .

Inscrieri privind dezmembramintele dreptului de proprietate, drepturi reale de garanţie şi sarcini	Referinţe
NU SUNT	

Document care conține date cu caracter personal, protejat de prevederile Regulamentului (UE) nr. 679/2016 și Legii 190/2018

Anexa Nr. 1 La Partea I

Teren

Nr cadastral	Suprafaţa (mp)*	Observaţii / Referinţe
	502	

* Suprafaţa este determinată in planul de proiecţie Stereo 70.

DETALII LINIARE IMOBIL

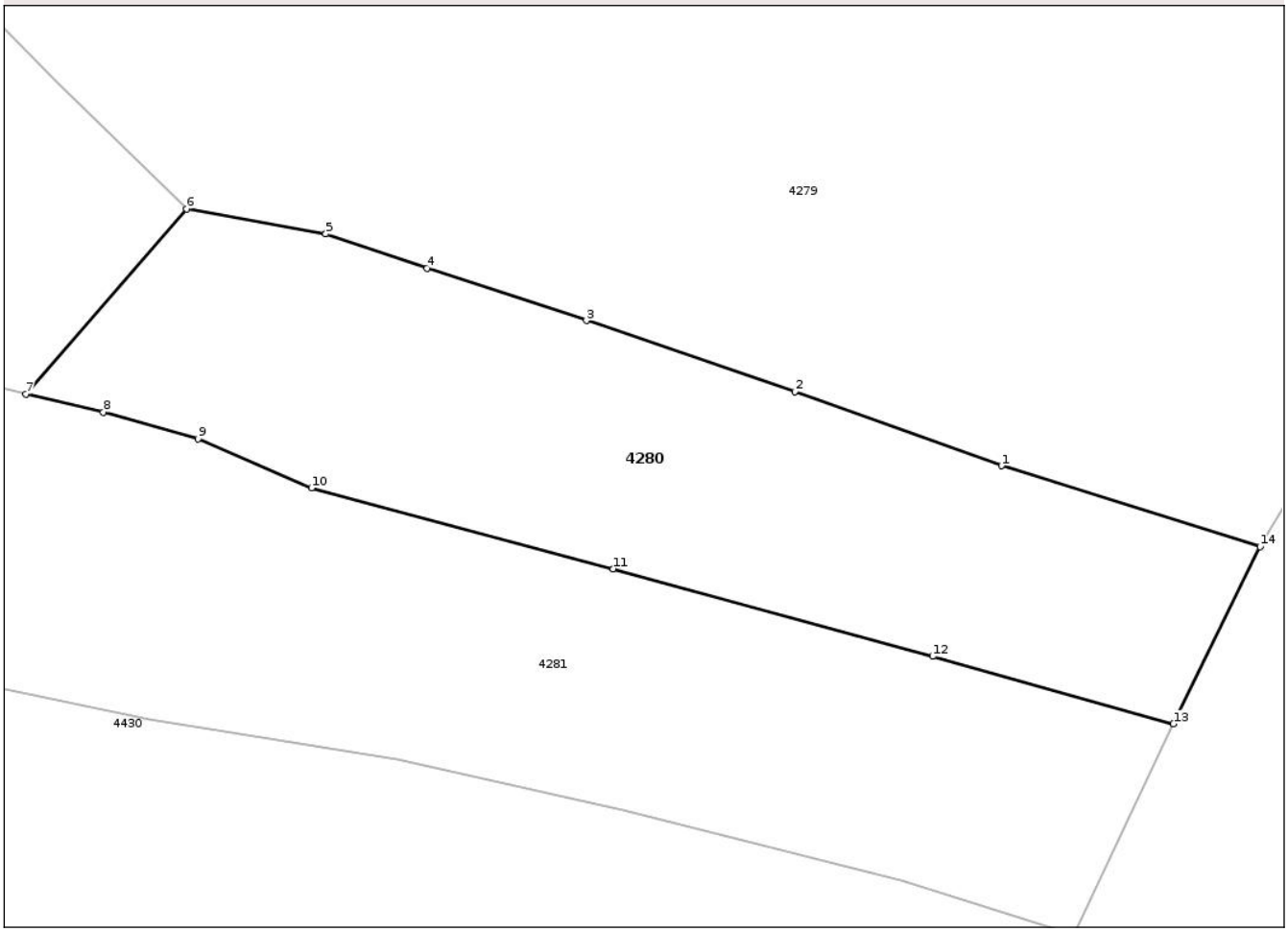

Date referitoare la teren

Crt	Categorie folosință	Intra vilan	Suprafaţa (mp)	Tarla	Parcelă	Nr. topo	Observaţii / Referinţe
1	pasune	NU	502	339	27029/3, 27033	-	

Lungime Segmente
1) Valorile lungimilor segmentelor sunt obţinute din proiecţie în plan.

Punct început	X / Y	Punct sfârşit	X / Y	Lungime segment (** (m)
1	349.252,708 403.581,762	2	349.243,531 403.585,053	9.749
2	349.243,531 403.585,053	3	349.234,286 403.588,199	9.766
3	349.234,286 403.588,199	4	349.227,207 403.590,512	7.447
4	349.227,207 403.590,512	5	349.222,718 403.592,045	4.744
5	349.222,718 403.592,045	6	349.216,547 403.593,142	6.268

Document care conține date cu caracter personal, protejat de prevederile Regulamentului (UE) nr. 679/2016 și Legii 190/2018

Punct început	X / Y	Punct sfârşit	X / Y	Lungime segment (** (m)
6	349.216,547 403.593,142	7	349.209,414 403.584,949	10.863
7	349.209,414 403.584,949	8	349.212,853 403.584,141	3.533
8	349.212,853 403.584,141	9	349.217,06 403.582,959	4.37
9	349.217,06 403.582,959	10	349.222,09 403.580,777	5.483
10	349.222,09 403.580,777	11	349.235,477 403.577,2	13.857
11	349.235,477 403.577,2	12	349.249,65 403.573,319	14.695
12	349.249,65 403.573,319	13	349.260,332 403.570,324	11.094
13	349.260,332 403.570,324	14	349.264,185 403.578,176	8.746
14	349.264,185 403.578,176	1	349.252,708 403.581,762	12.024

** Lungimile segmentelor sunt determinate în planul de proiecţie Stereo 70 şi sunt rotunjite la 1 milimetru.
*** Distanţa dintre puncte este formată din segmente cumulate ce sunt mai mici decât valoarea 1 milimetru.

Document care conține date cu caracter personal, protejat de prevederile Regulamentului (UE) nr. 679/2016 și Legii 190/2018

DATE DESPRE IMOBILUL NR. 4281

Oficiul de Cadastru şi Publicitate Imobiliară GORJ
Biroul de Cadastru şi Publicitate Imobiliară Targu Jiu

A. Partea I. Descrierea imobilului

TEREN Extravilan

Adresa: Jud. Gorj

Nr. Crt	Nr cadastral Nr. topografic	Suprafaţa* (mp)	Observaţii / Referinţe
A1		644	Sector cadastral:98 Teren neimprejmuit;

B. Partea II. Proprietari şi acte

Inscrieri privitoare la dreptul de proprietate şi alte drepturi reale		Referinţe
0 / 07/11/2025		
Act Normativ nr. 7, din 13/03/1996 emis de PARLAMENTUL ROMANIEI;		
B1	Intabulare, drept de PROPRIETATE, dobandit prin Lege, cota actuala 1/1	A1
	1) **NEIDENTIFICAT NEIDENTIFICAT**	
/		
Act Administrativ nr. 11908, din 03/11/2025 emis de PRIMARIA RUNCU;		
B2	Se noteaza posesia faptica in favoarea lui ANDREI ELEONORA	A1
	1) **ANDREI C. ELEONORA**	

C. Partea III. SARCINI .

Inscrieri privind dezmembramintele dreptului de proprietate, drepturi reale de garanţie şi sarcini	Referinţe
NU SUNT	

Document care conține date cu caracter personal, protejat de prevederile Regulamentului (UE) nr. 679/2016 și Legii 190/2018

Anexa Nr. 1 La Partea I

Teren

Nr cadastral	Suprafaţa (mp)*	Observaţii / Referinţe
	644	

* Suprafaţa este determinată in planul de proiecţie Stereo 70.

DETALII LINIARE IMOBIL

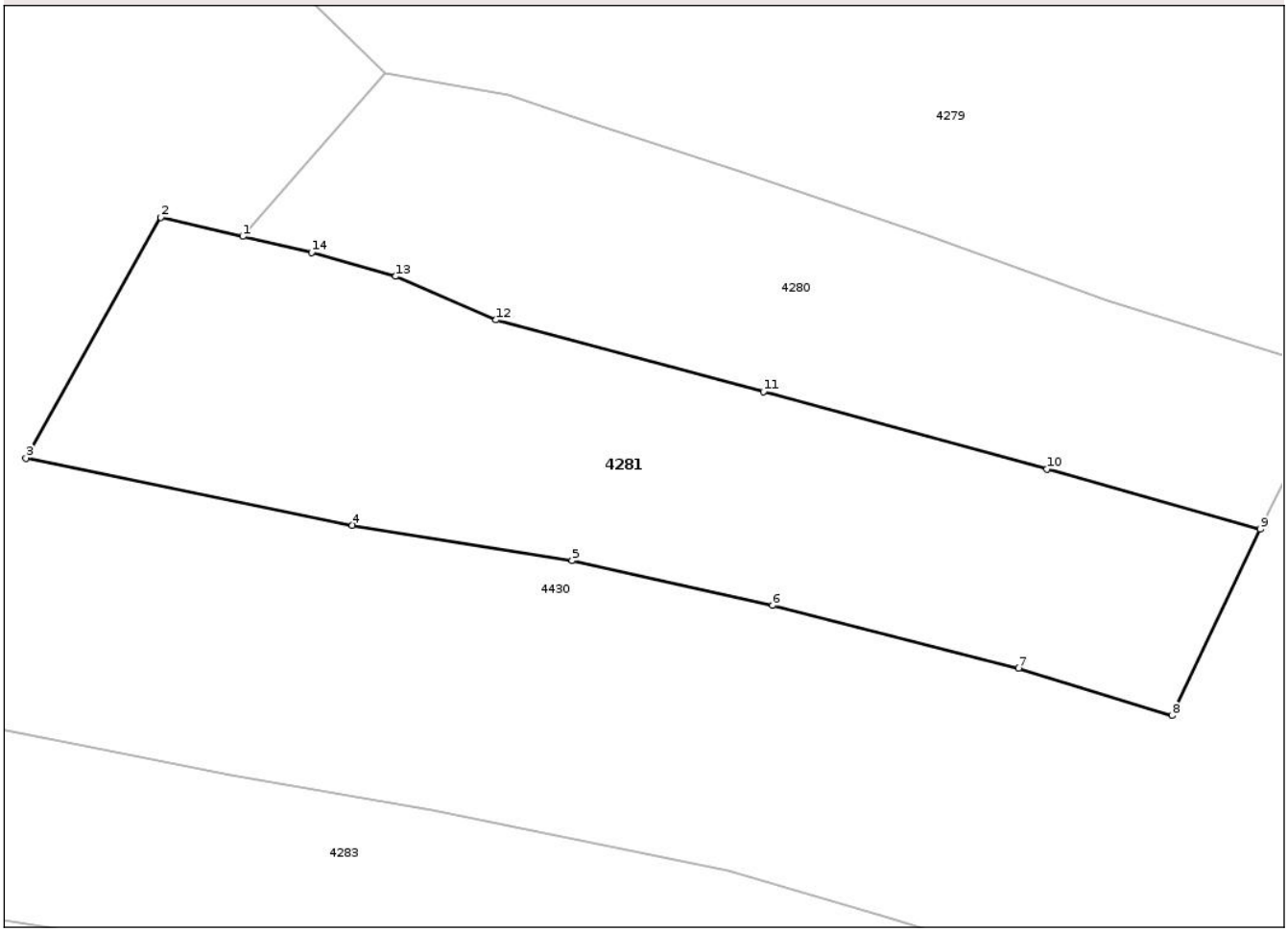

Date referitoare la teren

Crt	Categorie folosință	Intra vilan	Suprafaţa (mp)	Tarla	Parcelă	Nr. topo	Observaţii / Referinţe
1	pasune	NU	644	339	27034/1	-	

Lungime Segmente
1) Valorile lungimilor segmentelor sunt obţinute din proiecţie în plan.

Punct început	X / Y	Punct sfârşit	X / Y	Lungime segment (** (m)
1	349.209,414 403.584,949	2	349.205,31 403.585,913	4.216
2	349.205,31 403.585,913	3	349.198,567 403.573,876	13.797
3	349.198,567 403.573,876	4	349.214,906 403.570,522	16.68
4	349.214,906 403.570,522	5	349.225,899 403.568,754	11.134
5	349.225,899 403.568,754	6	349.235,934 403.566,514	10.282

Document care conține date cu caracter personal, protejat de prevederile Regulamentului (UE) nr. 679/2016 și Legii 190/2018

Punct început	X / Y	Punct sfârşit	X / Y	Lungime segment (** (m)
6	349.235,934 403.566,514	7	349.248,241 403.563,371	12.702
7	349.248,241 403.563,371	8	349.255,906 403.560,999	8.024
8	349.255,906 403.560,999	9	349.260,332 403.570,324	10.322
9	349.260,332 403.570,324	10	349.249,65 403.573,319	11.094
10	349.249,65 403.573,319	11	349.235,477 403.577,2	14.695
11	349.235,477 403.577,2	12	349.222,09 403.580,777	13.857
12	349.222,09 403.580,777	13	349.217,06 403.582,959	5.483
13	349.217,06 403.582,959	14	349.212,853 403.584,141	4.37
14	349.212,853 403.584,141	1	349.209,414 403.584,949	3.533

** Lungimile segmentelor sunt determinate în planul de proiecţie Stereo 70 şi sunt rotunjite la 1 milimetru.
*** Distanţa dintre puncte este formată din segmente cumulate ce sunt mai mici decât valoarea 1 milimetru.

Document care conține date cu caracter personal, protejat de prevederile Regulamentului (UE) nr. 679/2016 și Legii 190/2018

DATE DESPRE IMOBILUL NR. 4282

Oficiul de Cadastru şi Publicitate Imobiliară GORJ
Biroul de Cadastru şi Publicitate Imobiliară Targu Jiu

A. Partea I. Descrierea imobilului

TEREN Extravilan

Adresa: Jud. Gorj

Nr. Crt	Nr cadastral Nr. topografic	Suprafaţa* (mp)	Observaţii / Referinţe
A1		167	Sector cadastral:98 Teren neimprejmuit;

B. Partea II. Proprietari şi acte

Inscrieri privitoare la dreptul de proprietate şi alte drepturi reale		Referinţe
0 / 07/11/2025		
Act Normativ nr. 7, din 13/03/1996 emis de PARLAMENTUL ROMANIEI;		
B1	Intabulare, drept de PROPRIETATE, dobandit prin Lege, cota actuala 1/1	A1
	1) **NEIDENTIFICAT NEIDENTIFICAT**	
/		
Act Administrativ nr. 11908, din 03/11/2025 emis de PRIMARIA RUNCU;		
B2	Se noteaza posesia faptica in favoarea lui LOGĂSCU ELENA	A1
	1) **LOGĂSCU ELENA**	

C. Partea III. SARCINI .

Inscrieri privind dezmembramintele dreptului de proprietate, drepturi reale de garanţie şi sarcini	Referinţe
NU SUNT	

Document care conține date cu caracter personal, protejat de prevederile Regulamentului (UE) nr. 679/2016 și Legii 190/2018

Anexa Nr. 1 La Partea I

Teren

Nr cadastral	Suprafaţa (mp)*	Observaţii / Referinţe
	167	

* Suprafaţa este determinată in planul de proiecţie Stereo 70.

DETALII LINIARE IMOBIL

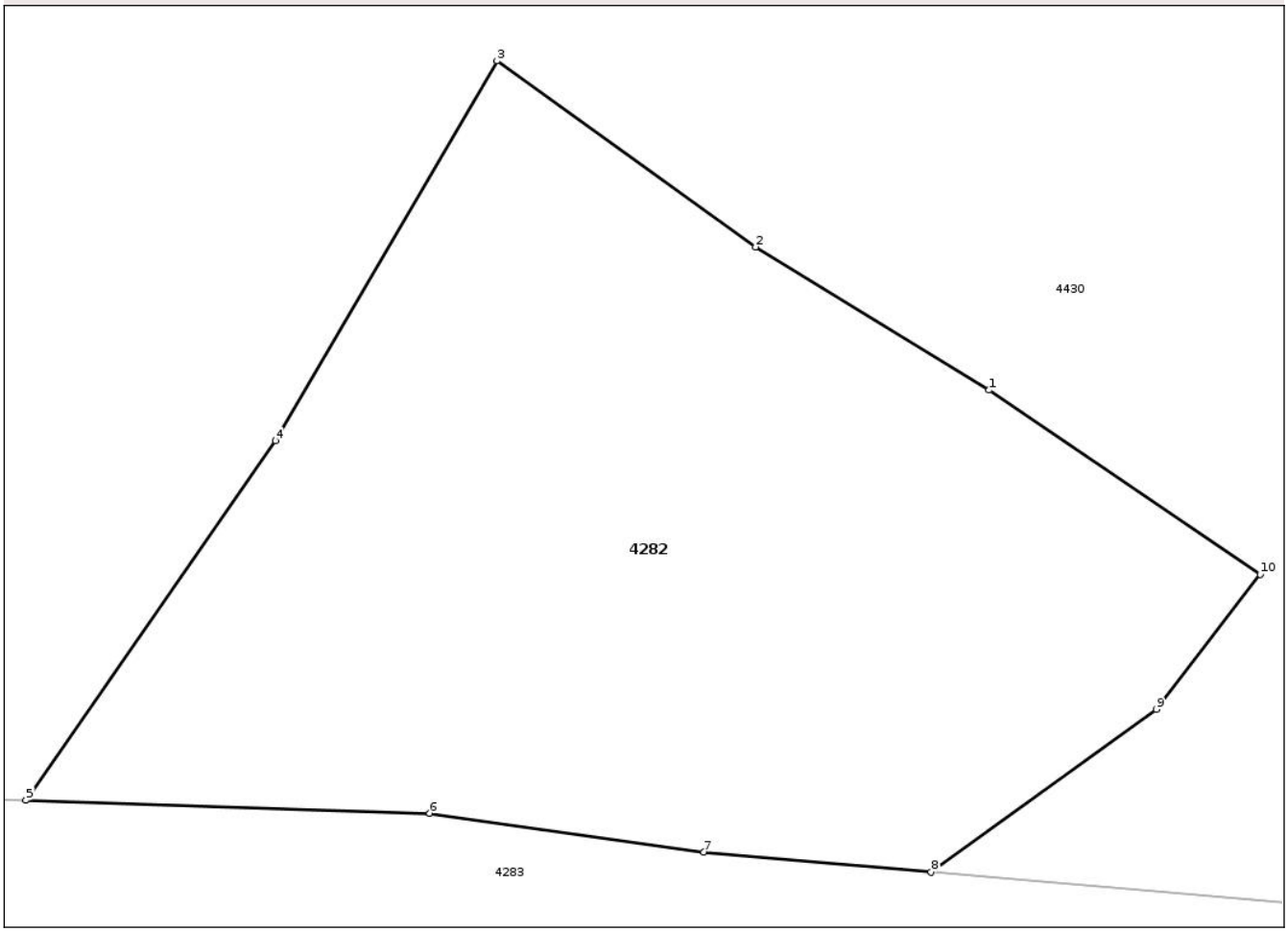

Date referitoare la teren

Crt	Categorie folosință	Intra vilan	Suprafaţa (mp)	Tarla	Parcelă	Nr. topo	Observaţii / Referinţe
1	pasune	NU	167	339	27011/1	-	

Lungime Segmente
1) Valorile lungimilor segmentelor sunt obţinute din proiecţie în plan.

Punct început	X / Y	Punct sfârşit	X / Y	Lungime segment (** (m)
1	349.190,262 403.569,708	2	349.186,154 403.572,224	4.817
2	349.186,154 403.572,224	3	349.181,602 403.575,493	5.604
3	349.181,602 403.575,493	4	349.177,709 403.568,818	7.727
4	349.177,709 403.568,818	5	349.173,317 403.562,504	7.691
5	349.173,317 403.562,504	6	349.180,419 403.562,272	7.106

Document care conține date cu caracter personal, protejat de prevederile Regulamentului (UE) nr. 679/2016 și Legii 190/2018

Punct început	X / Y	Punct sfârşit	X / Y	Lungime segment (** (m)
6	349.180,419 403.562,272	7	349.185,242 403.561,59	4.871
7	349.185,242 403.561,59	8	349.189,241 403.561,242	4.014
8	349.189,241 403.561,242	9	349.193,203 403.564,1	4.885
9	349.193,203 403.564,1	10	349.195,03 403.566,472	2.994
10	349.195,03 403.566,472	1	349.190,262 403.569,708	5.762

** Lungimile segmentelor sunt determinate în planul de proiecţie Stereo 70 şi sunt rotunjite la 1 milimetru.
*** Distanţa dintre puncte este formată din segmente cumulate ce sunt mai mici decât valoarea 1 milimetru.

Document care conține date cu caracter personal, protejat de prevederile Regulamentului (UE) nr. 679/2016 și Legii 190/2018

DATE DESPRE IMOBILUL NR. 4283

Oficiul de Cadastru şi Publicitate Imobiliară GORJ
Biroul de Cadastru şi Publicitate Imobiliară Targu Jiu

A. Partea I. Descrierea imobilului

TEREN Extravilan

Adresa: Jud. Gorj

Nr. Crt	Nr cadastral Nr. topografic	Suprafaţa* (mp)	Observaţii / Referinţe
A1		725	Sector cadastral:98 Teren neimprejmuit;

B. Partea II. Proprietari şi acte

Inscrieri privitoare la dreptul de proprietate şi alte drepturi reale		Referinţe
0 / 07/11/2025		
Act Normativ nr. 7, din 13/03/1996 emis de PARLAMENTUL ROMANIEI;		
B1	Intabulare, drept de PROPRIETATE, dobandit prin Lege, cota actuala 1/1	A1
	1) **NEIDENTIFICAT NEIDENTIFICAT**	
/		
Act Administrativ nr. 11908, din 03/11/2025 emis de PRIMARIA RUNCU;		
B2	Se noteaza posesia faptica in favoarea lui PLAI NICOLAE	A1
	1) **PLAI NICOLAE**	

C. Partea III. SARCINI .

Inscrieri privind dezmembramintele dreptului de proprietate, drepturi reale de garanţie şi sarcini	Referinţe
NU SUNT	

Document care conține date cu caracter personal, protejat de prevederile Regulamentului (UE) nr. 679/2016 și Legii 190/2018

Anexa Nr. 1 La Partea I

Teren

Nr cadastral	Suprafaţa (mp)*	Observaţii / Referinţe
	725	

* Suprafaţa este determinată in planul de proiecţie Stereo 70.

DETALII LINIARE IMOBIL

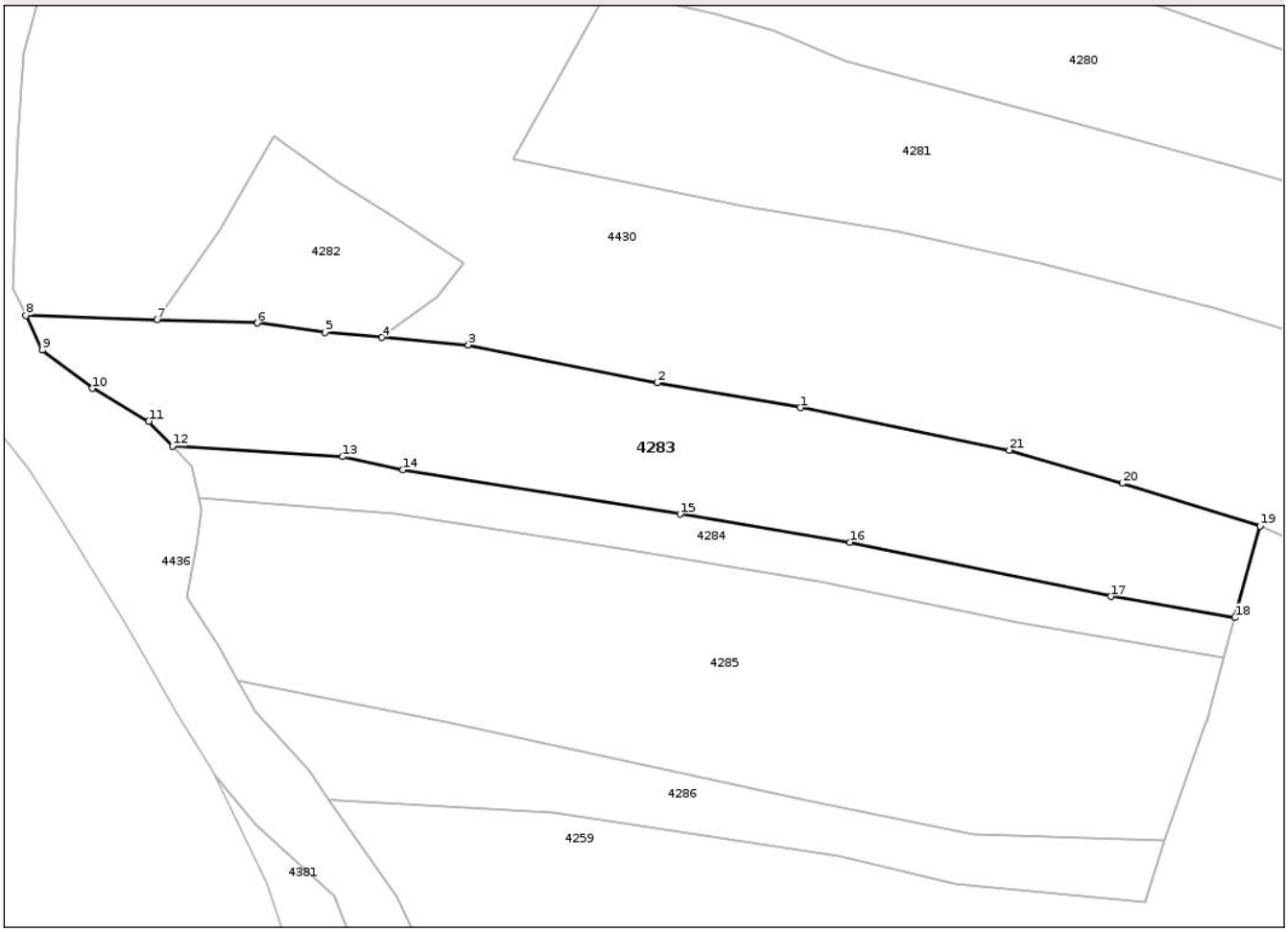

Date referitoare la teren

Crt	Categorie folosință	Intra vilan	Suprafaţa (mp)	Tarla	Parcelă	Nr. topo	Observaţii / Referinţe
1	pasune	NU	725	339	27036/1	-	

Lungime Segmente

1) Valorile lungimilor segmentelor sunt obţinute din proiecţie în plan.

Punct început	X / Y	Punct sfârşit	X / Y	Lungime segment (** (m)
1	349.218,908 403.556,274	2	349.208,778 403.558,039	10.283
3	349.195,392 403.560,707	4	349.189,241 403.561,242	6.174
5	349.185,242 403.561,59	6	349.180,419 403.562,272	4.871
7	349.173,317 403.562,504	8	349.164,023 403.562,807	9.299
9	349.165,185 403.560,348	10	349.168,748 403.557,641	4.475

Punct început	X / Y	Punct sfârşit	X / Y	Lungime segment (** (m)
2	349.208,778 403.558,039	3	349.195,392 403.560,707	13.649
4	349.189,241 403.561,242	5	349.185,242 403.561,59	4.014
6	349.180,419 403.562,272	7	349.173,317 403.562,504	7.106
8	349.164,023 403.562,807	9	349.165,185 403.560,348	2.72
10	349.168,748 403.557,641	11	349.172,739 403.555,314	4.62

Document care conține date cu caracter personal, protejat de prevederile Regulamentului (UE) nr. 679/2016 și Legii 190/2018

Punct început	X / Y	Punct sfârşit	X / Y	Lungime segment (** (m)
11	349.172,739 403.555,314	12	349.174,413 403.553,535	2.443
13	349.186,47 403.552,801	14	349.190,738 403.551,871	4.368
15	349.210,389 403.548,729	16	349.222,431 403.546,74	12.205
17	349.240,939 403.542,909	18	349.249,739 403.541,409	8.927
19	349.251,52 403.547,891	20	349.241,743 403.550,911	10.233
21	349.233,739 403.553,261	1	349.218,908 403.556,274	15.134

Punct început	X / Y	Punct sfârşit	X / Y	Lungime segment (** (m)
12	349.174,413 403.553,535	13	349.186,47 403.552,801	12.079
14	349.190,738 403.551,871	15	349.210,389 403.548,729	19.901
16	349.222,431 403.546,74	17	349.240,939 403.542,909	18.9
18	349.249,739 403.541,409	19	349.251,52 403.547,891	6.722
20	349.241,743 403.550,911	21	349.233,739 403.553,261	8.342

** Lungimile segmentelor sunt determinate în planul de proiecţie Stereo 70 şi sunt rotunjite la 1 milimetru.
*** Distanţa dintre puncte este formată din segmente cumulate ce sunt mai mici decât valoarea 1 milimetru.

Document care conține date cu caracter personal, protejat de prevederile Regulamentului (UE) nr. 679/2016 și Legii 190/2018

DATE DESPRE IMOBILUL NR. 4284

Oficiul de Cadastru şi Publicitate Imobiliară GORJ
Biroul de Cadastru şi Publicitate Imobiliară Targu Jiu

A. Partea I. Descrierea imobilului

TEREN Extravilan

Adresa: Jud. Gorj

Nr. Crt	Nr cadastral Nr. topografic	Suprafaţa* (mp)	Observaţii / Referinţe
A1		236	Sector cadastral:98 Teren neimprejmuit;

B. Partea II. Proprietari şi acte

Inscrieri privitoare la dreptul de proprietate şi alte drepturi reale		Referinţe
0 / 07/11/2025		
Act Normativ nr. 7, din 13/03/1996 emis de PARLAMENTUL ROMANIEI;		
B1	Intabulare, drept de PROPRIETATE, dobandit prin Lege, cota actuala 1/1	A1
	1) **NEIDENTIFICAT NEIDENTIFICAT**	
/		
Act Administrativ nr. 11908, din 03/11/2025 emis de PRIMARIA RUNCU;		
B2	Se noteaza posesia faptica in favoarea lui DUVAC ION	A1
	1) **DUVAC ION**	

C. Partea III. SARCINI .

Inscrieri privind dezmembramintele dreptului de proprietate, drepturi reale de garanţie şi sarcini	Referinţe
NU SUNT	

Document care conține date cu caracter personal, protejat de prevederile Regulamentului (UE) nr. 679/2016 și Legii 190/2018

Anexa Nr. 1 La Partea I

Teren

Nr cadastral	Suprafaţa (mp)*	Observaţii / Referinţe
	236	

* Suprafaţa este determinată in planul de proiecţie Stereo 70.

DETALII LINIARE IMOBIL

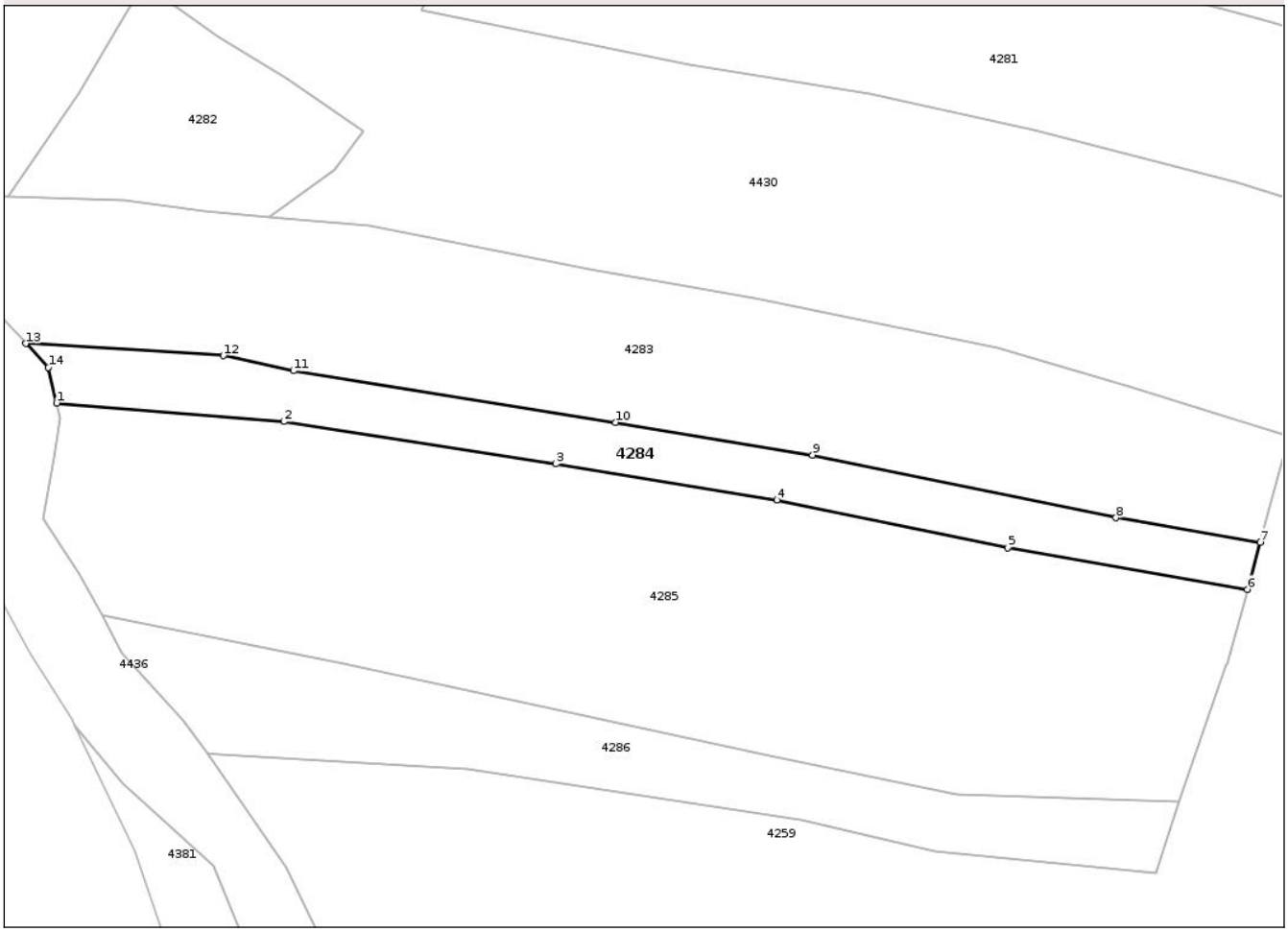

Date referitoare la teren

Crt	Categorie folosință	Intra vilan	Suprafaţa (mp)	Tarla	Parcelă	Nr. topo	Observaţii / Referinţe
1	pasune	NU	236	339	27036/2	-	

Lungime Segmente
1) Valorile lungimilor segmentelor sunt obţinute din proiecţie în plan.

Punct început	X / Y	Punct sfârşit	X / Y	Lungime segment (** (m)
1	349.176,282 403.549,907	2	349.190,155 403.548,779	13.919
2	349.190,155 403.548,779	3	349.206,757 403.546,205	16.8
3	349.206,757 403.546,205	4	349.220,252 403.543,998	13.674
4	349.220,252 403.543,998	5	349.234,342 403.541,089	14.387
5	349.234,342 403.541,089	6	349.248,953 403.538,55	14.83

Document care conține date cu caracter personal, protejat de prevederile Regulamentului (UE) nr. 679/2016 și Legii 190/2018

Punct început	X / Y	Punct sfârşit	X / Y	Lungime segment (** (m)
6	349.248,953 403.538,55	7	349.249,739 403.541,409	2.965
7	349.249,739 403.541,409	8	349.240,939 403.542,909	8.927
8	349.240,939 403.542,909	9	349.222,431 403.546,74	18.9
9	349.222,431 403.546,74	10	349.210,389 403.548,729	12.205
10	349.210,389 403.548,729	11	349.190,738 403.551,871	19.901
11	349.190,738 403.551,871	12	349.186,47 403.552,801	4.368
12	349.186,47 403.552,801	13	349.174,413 403.553,535	12.079
13	349.174,413 403.553,535	14	349.175,78 403.552,084	1.994
14	349.175,78 403.552,084	1	349.176,282 403.549,907	2.234

** Lungimile segmentelor sunt determinate în planul de proiecţie Stereo 70 şi sunt rotunjite la 1 milimetru.
*** Distanţa dintre puncte este formată din segmente cumulate ce sunt mai mici decât valoarea 1 milimetru.

Document care conține date cu caracter personal, protejat de prevederile Regulamentului (UE) nr. 679/2016 și Legii 190/2018

DATE DESPRE IMOBILUL NR. 4285

Oficiul de Cadastru şi Publicitate Imobiliară GORJ
Biroul de Cadastru şi Publicitate Imobiliară Targu Jiu

A. Partea I. Descrierea imobilului

TEREN Extravilan

Adresa: Jud. Gorj

Nr. Crt	Nr cadastral Nr. topografic	Suprafaţa* (mp)	Observaţii / Referinţe
A1		1.028	Sector cadastral:98 Teren neimprejmuit;

B. Partea II. Proprietari şi acte

Inscrieri privitoare la dreptul de proprietate şi alte drepturi reale		Referinţe
0 / 07/11/2025		
Act Normativ nr. 7, din 13/03/1996 emis de PARLAMENTUL ROMANIEI;		
B1	Intabulare, drept de PROPRIETATE, dobandit prin Lege, cota actuala 1/1	A1
	1) **NEIDENTIFICAT NEIDENTIFICAT**	
/		
Act Administrativ nr. 11908, din 03/11/2025 emis de PRIMARIA RUNCU;		
B2	Se noteaza posesia faptica in favoarea lui COJOCARU GRIGORE	A1
	1) **COJOCARU GRIGORE**	

C. Partea III. SARCINI .

Inscrieri privind dezmembramintele dreptului de proprietate, drepturi reale de garanţie şi sarcini	Referinţe
NU SUNT	

Document care conține date cu caracter personal, protejat de prevederile Regulamentului (UE) nr. 679/2016 și Legii 190/2018

Anexa Nr. 1 La Partea I

Teren

Nr cadastral	Suprafaţa (mp)*	Observaţii / Referinţe
	1.028	

* Suprafaţa este determinată in planul de proiecţie Stereo 70.

DETALII LINIARE IMOBIL

Date referitoare la teren

Crt	Categorie folosință	Intra vilan	Suprafaţa (mp)	Tarla	Parcelă	Nr. topo	Observaţii / Referinţe
1	pasune	NU	1.028	339	27036/3, 27039, 27041, 27042/2	-	

Lungime Segmente
1) Valorile lungimilor segmentelor sunt obţinute din proiecţie în plan.

Punct început	X / Y	Punct sfârşit	X / Y	Lungime segment (** (m)
1	349.248,953 403.538,55	2	349.234,342 403.541,089	14.83
2	349.234,342 403.541,089	3	349.220,252 403.543,998	14.387
3	349.220,252 403.543,998	4	349.206,757 403.546,205	13.674
4	349.206,757 403.546,205	5	349.190,155 403.548,779	16.8

Document care conține date cu caracter personal, protejat de prevederile Regulamentului (UE) nr. 679/2016 și Legii 190/2018

Punct început	X / Y	Punct sfârşit	X / Y	Lungime segment (** (m)
5	349.190,155 403.548,779	6	349.176,282 403.549,907	13.919
6	349.176,282 403.549,907	7	349.176,492 403.548,996	0.935
7	349.176,492 403.548,996	8	349.176,112 403.546,526	2.499
8	349.176,112 403.546,526	9	349.175,447 403.542,869	3.717
9	349.175,447 403.542,869	10	349.177,68 403.539,449	4.084
10	349.177,68 403.539,449	11	349.179,056 403.536,947	2.855
11	349.179,056 403.536,947	12	349.193,791 403.533,999	15.027
12	349.193,791 403.533,999	13	349.219,813 403.528,38	26.622
13	349.219,813 403.528,38	14	349.231,223 403.526,077	11.64
14	349.231,223 403.526,077	15	349.244,759 403.525,623	13.544
15	349.244,759 403.525,623	16	349.247,671 403.533,911	8.785
16	349.247,671 403.533,911	17	349.247,704 403.534,003	0.098
17	349.247,704 403.534,003	1	349.248,953 403.538,55	4.715

** Lungimile segmentelor sunt determinate în planul de proiecţie Stereo 70 şi sunt rotunjite la 1 milimetru.
*** Distanţa dintre puncte este formată din segmente cumulate ce sunt mai mici decât valoarea 1 milimetru.

Document care conține date cu caracter personal, protejat de prevederile Regulamentului (UE) nr. 679/2016 și Legii 190/2018

DATE DESPRE IMOBILUL NR. 4286

Oficiul de Cadastru şi Publicitate Imobiliară GORJ
Biroul de Cadastru şi Publicitate Imobiliară Targu Jiu

A. Partea I. Descrierea imobilului

TEREN Extravilan

Adresa: Jud. Gorj

Nr. Crt	Nr cadastral Nr. topografic	Suprafaţa* (mp)	Observaţii / Referinţe
A1		289	Sector cadastral:98 Teren neimprejmuit;

B. Partea II. Proprietari şi acte

Inscrieri privitoare la dreptul de proprietate şi alte drepturi reale		Referinţe
0 / 07/11/2025		
Act Normativ nr. 7, din 13/03/1996 emis de PARLAMENTUL ROMANIEI;		
B1	Intabulare, drept de PROPRIETATE, dobandit prin Lege, cota actuala 1/1	A1
	1) **NEIDENTIFICAT NEIDENTIFICAT**	
/		
Act Administrativ nr. 11908, din 03/11/2025 emis de PRIMARIA RUNCU;		
B2	Se noteaza posesia faptica in favoarea lui RĂDULEA NICOLAE	A1
	1) **RĂDULEA NICOLAE**	

C. Partea III. SARCINI .

Inscrieri privind dezmembramintele dreptului de proprietate, drepturi reale de garanţie şi sarcini	Referinţe
NU SUNT	

Document care conține date cu caracter personal, protejat de prevederile Regulamentului (UE) nr. 679/2016 și Legii 190/2018

Anexa Nr. 1 La Partea I

Teren

Nr cadastral	Suprafaţa (mp)*	Observaţii / Referinţe
	289	

* Suprafaţa este determinată in planul de proiecţie Stereo 70.

DETALII LINIARE IMOBIL

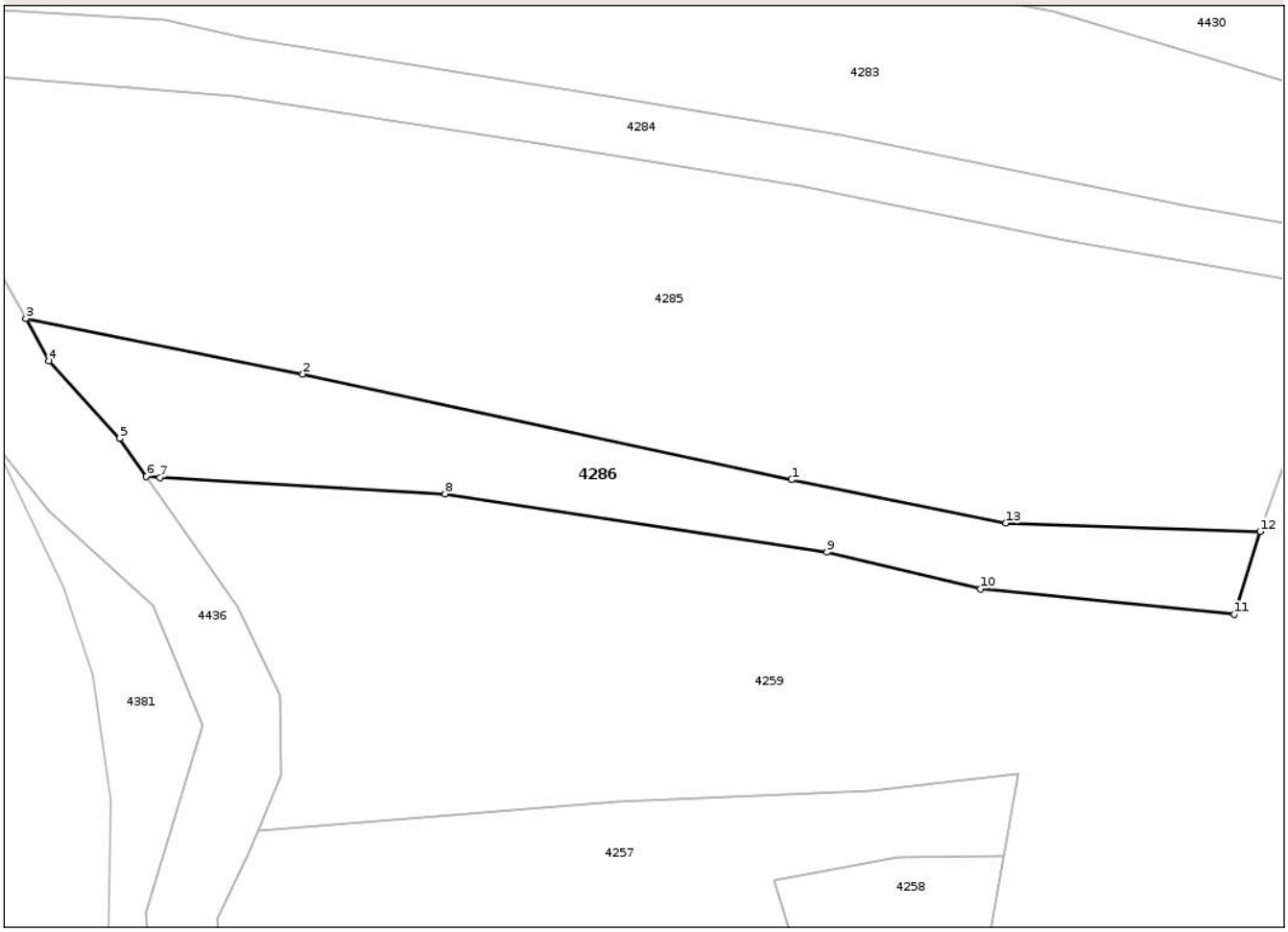

Date referitoare la teren

Crt	Categorie folosință	Intra vilan	Suprafaţa (mp)	Tarla	Parcelă	Nr. topo	Observaţii / Referinţe
1	pasune	NU	289	339	27042/1, 27043/1	-	

Lungime Segmente
1) Valorile lungimilor segmentelor sunt obţinute din proiecţie în plan.

Punct început	X / Y	Punct sfârşit	X / Y	Lungime segment (** (m)
1	349.219,813 403.528,38	2	349.193,791 403.533,999	26.622
2	349.193,791 403.533,999	3	349.179,056 403.536,947	15.027
3	349.179,056 403.536,947	4	349.180,293 403.534,699	2.566
4	349.180,293 403.534,699	5	349.184,046 403.530,566	5.583
5	349.184,046 403.530,566	6	349.185,463 403.528,548	2.466

Document care conține date cu caracter personal, protejat de prevederile Regulamentului (UE) nr. 679/2016 și Legii 190/2018

Punct început	X / Y	Punct sfârşit	X / Y	Lungime segment (** (m)
6	349.185,463 403.528,548	7	349.186,204 403.528,495	0.743
7	349.186,204 403.528,495	8	349.201,373 403.527,627	15.194
8	349.201,373 403.527,627	9	349.221,688 403.524,524	20.551
9	349.221,688 403.524,524	10	349.229,88 403.522,582	8.419
10	349.229,88 403.522,582	11	349.243,387 403.521,224	13.575
11	349.243,387 403.521,224	12	349.244,759 403.525,623	4.608
12	349.244,759 403.525,623	13	349.231,223 403.526,077	13.544
13	349.231,223 403.526,077	1	349.219,813 403.528,38	11.64

** Lungimile segmentelor sunt determinate în planul de proiecţie Stereo 70 şi sunt rotunjite la 1 milimetru.
*** Distanţa dintre puncte este formată din segmente cumulate ce sunt mai mici decât valoarea 1 milimetru.

Document care conține date cu caracter personal, protejat de prevederile Regulamentului (UE) nr. 679/2016 și Legii 190/2018

DATE DESPRE IMOBILUL NR. 4287

Oficiul de Cadastru şi Publicitate Imobiliară GORJ
Biroul de Cadastru şi Publicitate Imobiliară Targu Jiu

A. Partea I. Descrierea imobilului

TEREN Extravilan

Adresa: Jud. Gorj

Nr. Crt	Nr cadastral Nr. topografic	Suprafaţa* (mp)	Observaţii / Referinţe
A1		902	Sector cadastral:98 Teren neimprejmuit;

B. Partea II. Proprietari şi acte

Inscrieri privitoare la dreptul de proprietate şi alte drepturi reale		Referinţe
0 / 07/11/2025		
Act Normativ nr. 7, din 13/03/1996 emis de PARLAMENTUL ROMANIEI;		
B1	Intabulare, drept de PROPRIETATE, dobandit prin Lege, cota actuala 1/1	A1
	1) **NEIDENTIFICAT NEIDENTIFICAT**	
/		
Act Administrativ nr. 11908, din 03/11/2025 emis de PRIMARIA RUNCU;		
B2	Se noteaza posesia faptica in favoarea lui LOGĂSCU ELENA	A1
	1) **LOGĂSCU ELENA**	

C. Partea III. SARCINI .

Inscrieri privind dezmembramintele dreptului de proprietate, drepturi reale de garanţie şi sarcini	Referinţe
NU SUNT	

Document care conține date cu caracter personal, protejat de prevederile Regulamentului (UE) nr. 679/2016 și Legii 190/2018

Anexa Nr. 1 La Partea I

Teren

Nr cadastral	Suprafaţa (mp)*	Observaţii / Referinţe
	902	

* Suprafaţa este determinată in planul de proiecţie Stereo 70.

DETALII LINIARE IMOBIL

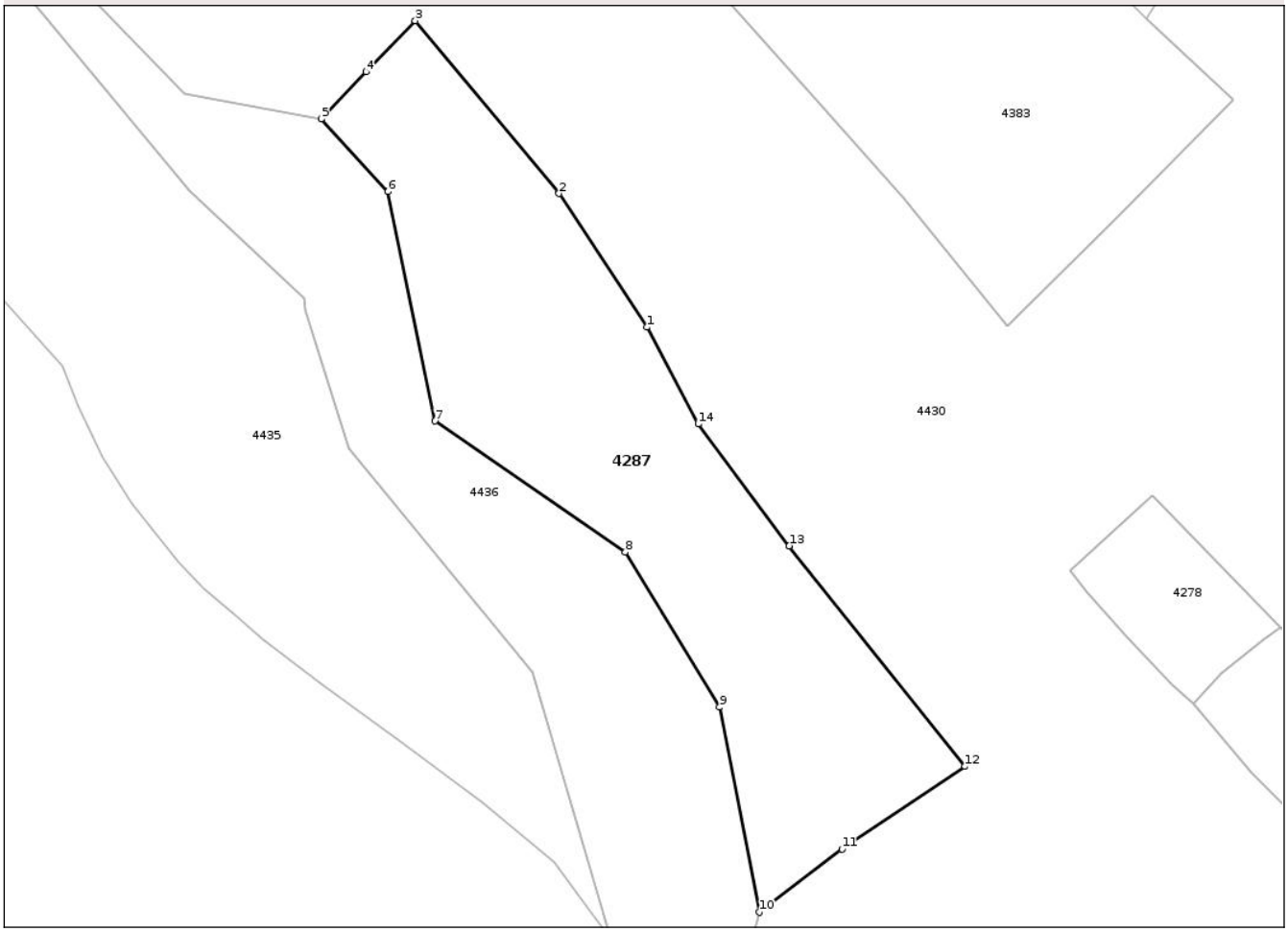

Date referitoare la teren

Crt	Categorie folosință	Intra vilan	Suprafaţa (mp)	Tarla	Parcelă	Nr. topo	Observaţii / Referinţe
1	pasune	NU	902	339	26997/1, 26998, 27007/1, 27012/1	-	

Lungime Segmente
1) Valorile lungimilor segmentelor sunt obţinute din proiecţie în plan.

Punct început	X / Y	Punct sfârşit	X / Y	Lungime segment (** (m)
1	349.158,876 403.638,687	2	349.152,204 403.648,806	12.121
2	349.152,204 403.648,806	3	349.141,317 403.661,871	17.006
3	349.141,317 403.661,871	4	349.137,625 403.657,999	5.35
4	349.137,625 403.657,999	5	349.134,195 403.654,429	4.951

Document care conține date cu caracter personal, protejat de prevederile Regulamentului (UE) nr. 679/2016 și Legii 190/2018

Punct început	X / Y	Punct sfârşit	X / Y	Lungime segment (** (m)
5	349.134,195 403.654,429	6	349.139,265 403.648,942	7.471
6	349.139,265 403.648,942	7	349.142,825 403.631,595	17.709
7	349.142,825 403.631,595	8	349.157,234 403.621,685	17.488
8	349.157,234 403.621,685	9	349.164,362 403.609,962	13.72
9	349.164,362 403.609,962	10	349.167,367 403.594,453	15.797
10	349.167,367 403.594,453	11	349.173,643 403.599,216	7.879
11	349.173,643 403.599,216	12	349.182,955 403.605,473	11.219
12	349.182,955 403.605,473	13	349.169,639 403.622,154	21.344
13	349.169,639 403.622,154	14	349.162,753 403.631,37	11.504
14	349.162,753 403.631,37	1	349.158,876 403.638,687	8.281

** Lungimile segmentelor sunt determinate în planul de proiecţie Stereo 70 şi sunt rotunjite la 1 milimetru.
*** Distanţa dintre puncte este formată din segmente cumulate ce sunt mai mici decât valoarea 1 milimetru.

Document care conține date cu caracter personal, protejat de prevederile Regulamentului (UE) nr. 679/2016 și Legii 190/2018

DATE DESPRE IMOBILUL NR. 4288

Oficiul de Cadastru şi Publicitate Imobiliară GORJ
Biroul de Cadastru şi Publicitate Imobiliară Targu Jiu

A. Partea I. Descrierea imobilului

TEREN Extravilan

Adresa: Jud. Gorj

Nr. Crt	Nr cadastral Nr. topografic	Suprafaţa* (mp)	Observaţii / Referinţe
A1		46	Sector cadastral:98 Teren neimprejmuit;

B. Partea II. Proprietari şi acte

Inscrieri privitoare la dreptul de proprietate şi alte drepturi reale		Referinţe
0 / 07/11/2025		
Act Normativ nr. 7, din 13/03/1996 emis de PARLAMENTUL ROMANIEI;		
B1	Intabulare, drept de PROPRIETATE, dobandit prin Lege, cota actuala 1/1	A1
	1) **NEIDENTIFICAT NEIDENTIFICAT**	
/		
Act Administrativ nr. 11908, din 03/11/2025 emis de PRIMARIA RUNCU;		
B2	Se noteaza posesia faptica in favoarea lui ZAHARIA CONSTANTIN	A1
	1) **ZAHARIA CONSTANTIN**	

C. Partea III. SARCINI .

Inscrieri privind dezmembramintele dreptului de proprietate, drepturi reale de garanţie şi sarcini	Referinţe
NU SUNT	

Document care conține date cu caracter personal, protejat de prevederile Regulamentului (UE) nr. 679/2016 și Legii 190/2018

Anexa Nr. 1 La Partea I

Teren

Nr cadastral	Suprafaţa (mp)*	Observaţii / Referinţe
	46	

* Suprafaţa este determinată in planul de proiecţie Stereo 70.

DETALII LINIARE IMOBIL

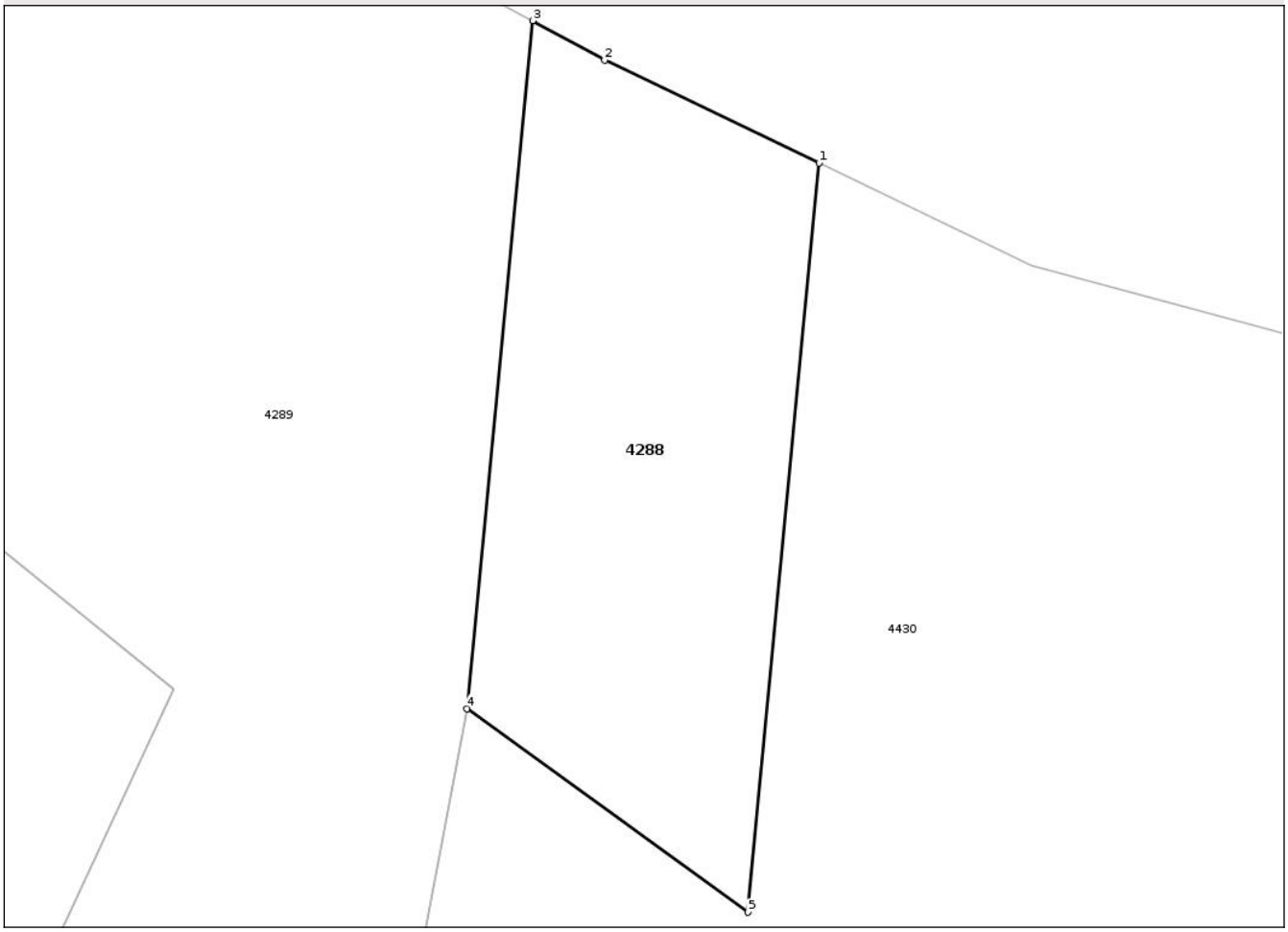

Date referitoare la teren

Crt	Categorie folosință	Intra vilan	Suprafaţa (mp)	Tarla	Parcelă	Nr. topo	Observaţii / Referinţe
1	pasune	NU	46	339	26975/1, 26976/1	-	

Lungime Segmente
1) Valorile lungimilor segmentelor sunt obţinute din proiecţie în plan.

Punct început	X / Y	Punct sfârşit	X / Y	Lungime segment (** (m)
1	349.218,065 403.689,086	2	349.214,925 403.690,591	3.482
2	349.214,925 403.690,591	3	349.213,87 403.691,169	1.203
3	349.213,87 403.691,169	4	349.212,91 403.681,103	10.112
4	349.212,91 403.681,103	5	349.217,025 403.678,123	5.081
5	349.217,025 403.678,123	1	349.218,065 403.689,086	11.012

Document care conține date cu caracter personal, protejat de prevederile Regulamentului (UE) nr. 679/2016 și Legii 190/2018

** Lungimile segmentelor sunt determinate în planul de proiecţie Stereo 70 şi sunt rotunjite la 1 milimetru.
*** Distanţa dintre puncte este formată din segmente cumulate ce sunt mai mici decât valoarea 1 milimetru.

Document care conține date cu caracter personal, protejat de prevederile Regulamentului (UE) nr. 679/2016 și Legii 190/2018

DATE DESPRE IMOBILUL NR. 4289

Oficiul de Cadastru şi Publicitate Imobiliară GORJ
Biroul de Cadastru şi Publicitate Imobiliară Targu Jiu

A. Partea I. Descrierea imobilului

TEREN Extravilan

Adresa: Jud. Gorj

Nr. Crt	Nr cadastral Nr. topografic	Suprafaţa* (mp)	Observaţii / Referinţe
A1		139	Sector cadastral:98 Teren neimprejmuit;

B. Partea II. Proprietari şi acte

Inscrieri privitoare la dreptul de proprietate şi alte drepturi reale		Referinţe
0 / 07/11/2025		
Act Normativ nr. 7, din 13/03/1996 emis de PARLAMENTUL ROMANIEI;		
B1	Intabulare, drept de PROPRIETATE, dobandit prin Lege, cota actuala 1/1	A1
	1) **NEIDENTIFICAT NEIDENTIFICAT**	
/		
Act Administrativ nr. 11908, din 03/11/2025 emis de PRIMARIA RUNCU;		
B2	Se noteaza posesia faptica in favoarea lui PLAI NICOLAE	A1
	1) **PLAI NICOLAE**	

C. Partea III. SARCINI .

Inscrieri privind dezmembramintele dreptului de proprietate, drepturi reale de garanţie şi sarcini	Referinţe
NU SUNT	

Document care conține date cu caracter personal, protejat de prevederile Regulamentului (UE) nr. 679/2016 și Legii 190/2018

Anexa Nr. 1 La Partea I

Teren

Nr cadastral	Suprafaţa (mp)*	Observaţii / Referinţe
	139	

* Suprafaţa este determinată in planul de proiecţie Stereo 70.

DETALII LINIARE IMOBIL

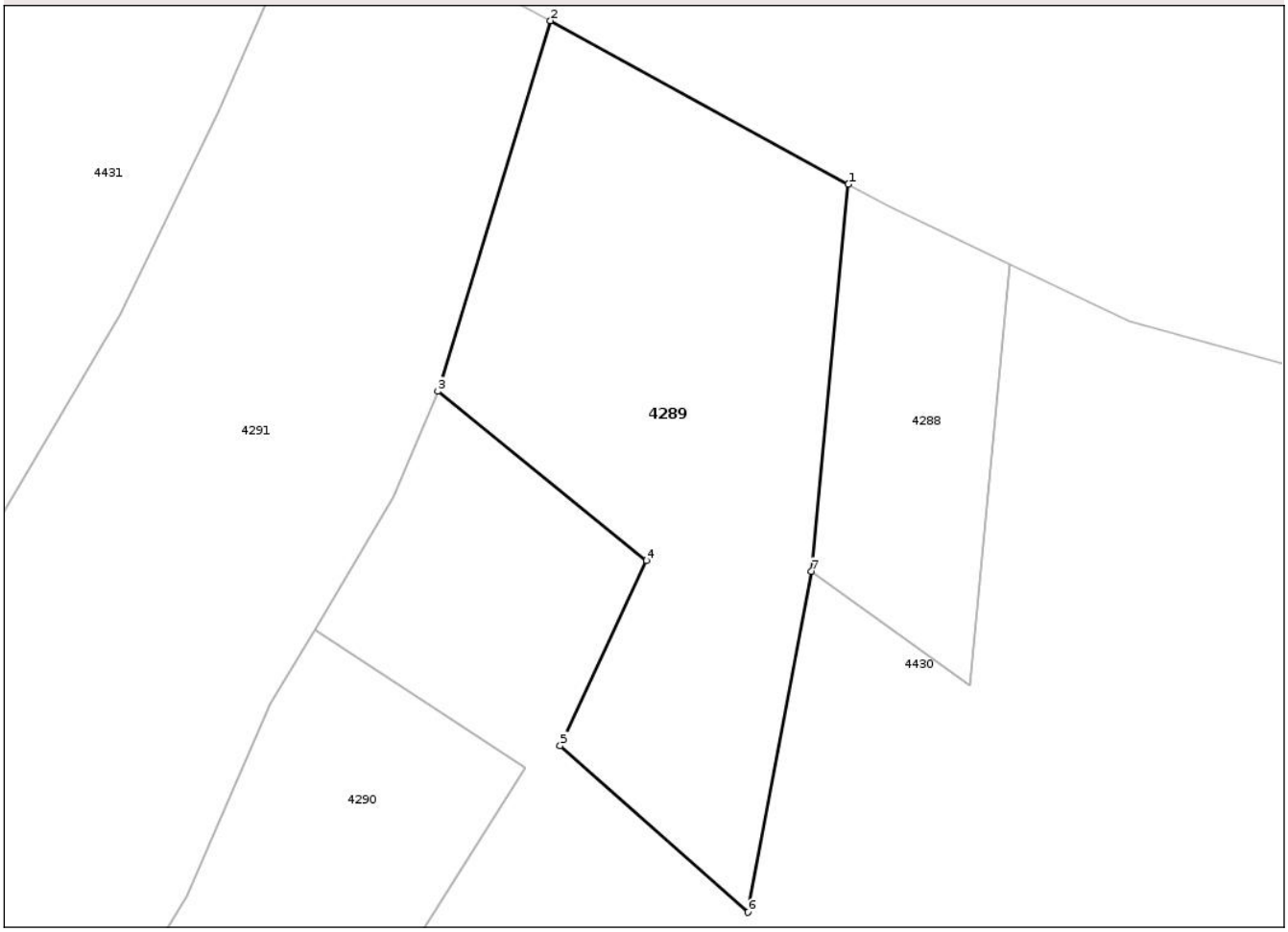

Date referitoare la teren

Crt	Categorie folosință	Intra vilan	Suprafaţa (mp)	Tarla	Parcelă	Nr. topo	Observaţii / Referinţe
1	pasune	NU	139	339	26974/1, 26975/2	-	

Lungime Segmente
1) Valorile lungimilor segmentelor sunt obţinute din proiecţie în plan.

Punct început	X / Y	Punct sfârşit	X / Y	Lungime segment (** (m)
1	349.213,87 403.691,169	2	349.206,112 403.695,424	8.848
2	349.206,112 403.695,424	3	349.203,174 403.685,79	10.072
3	349.203,174 403.685,79	4	349.208,614 403.681,385	7.0
4	349.208,614 403.681,385	5	349.206,362 403.676,567	5.318
5	349.206,362 403.676,567	6	349.211,251 403.672,237	6.531

Document care conține date cu caracter personal, protejat de prevederile Regulamentului (UE) nr. 679/2016 și Legii 190/2018

Punct început	X / Y	Punct sfârşit	X / Y	Lungime segment (** (m)
6	349.211,251 403.672,237	7	349.212,91 403.681,103	9.02
7	349.212,91 403.681,103	1	349.213,87 403.691,169	10.112

** Lungimile segmentelor sunt determinate în planul de proiecţie Stereo 70 şi sunt rotunjite la 1 milimetru.
*** Distanţa dintre puncte este formată din segmente cumulate ce sunt mai mici decât valoarea 1 milimetru.

Document care conține date cu caracter personal, protejat de prevederile Regulamentului (UE) nr. 679/2016 și Legii 190/2018

DATE DESPRE IMOBILUL NR. 4290

Oficiul de Cadastru şi Publicitate Imobiliară GORJ
Biroul de Cadastru şi Publicitate Imobiliară Targu Jiu

A. Partea I. Descrierea imobilului

TEREN Extravilan

Adresa: Jud. Gorj

Nr. Crt	Nr cadastral Nr. topografic	Suprafaţa* (mp)	Observaţii / Referinţe
A1		94	Sector cadastral:98 Teren neimprejmuit;

B. Partea II. Proprietari şi acte

Inscrieri privitoare la dreptul de proprietate şi alte drepturi reale		Referinţe
0 / 07/11/2025		
Act Normativ nr. 7, din 13/03/1996 emis de PARLAMENTUL ROMANIEI;		
B1	Intabulare, drept de PROPRIETATE, dobandit prin Lege, cota actuala 1/1	A1
	1) **NEIDENTIFICAT NEIDENTIFICAT**	
/		
Act Administrativ nr. 11908, din 03/11/2025 emis de PRIMARIA RUNCU;		
B2	Se noteaza posesia faptica in favoarea lui VULPE GRIGORE	A1
	1) **VULPE GRIGORE**	

C. Partea III. SARCINI .

Inscrieri privind dezmembramintele dreptului de proprietate, drepturi reale de garanţie şi sarcini	Referinţe
NU SUNT	

Document care conține date cu caracter personal, protejat de prevederile Regulamentului (UE) nr. 679/2016 și Legii 190/2018

Anexa Nr. 1 La Partea I

Teren

Nr cadastral	Suprafaţa (mp)*	Observaţii / Referinţe
	94	

* Suprafaţa este determinată in planul de proiecţie Stereo 70.

DETALII LINIARE IMOBIL

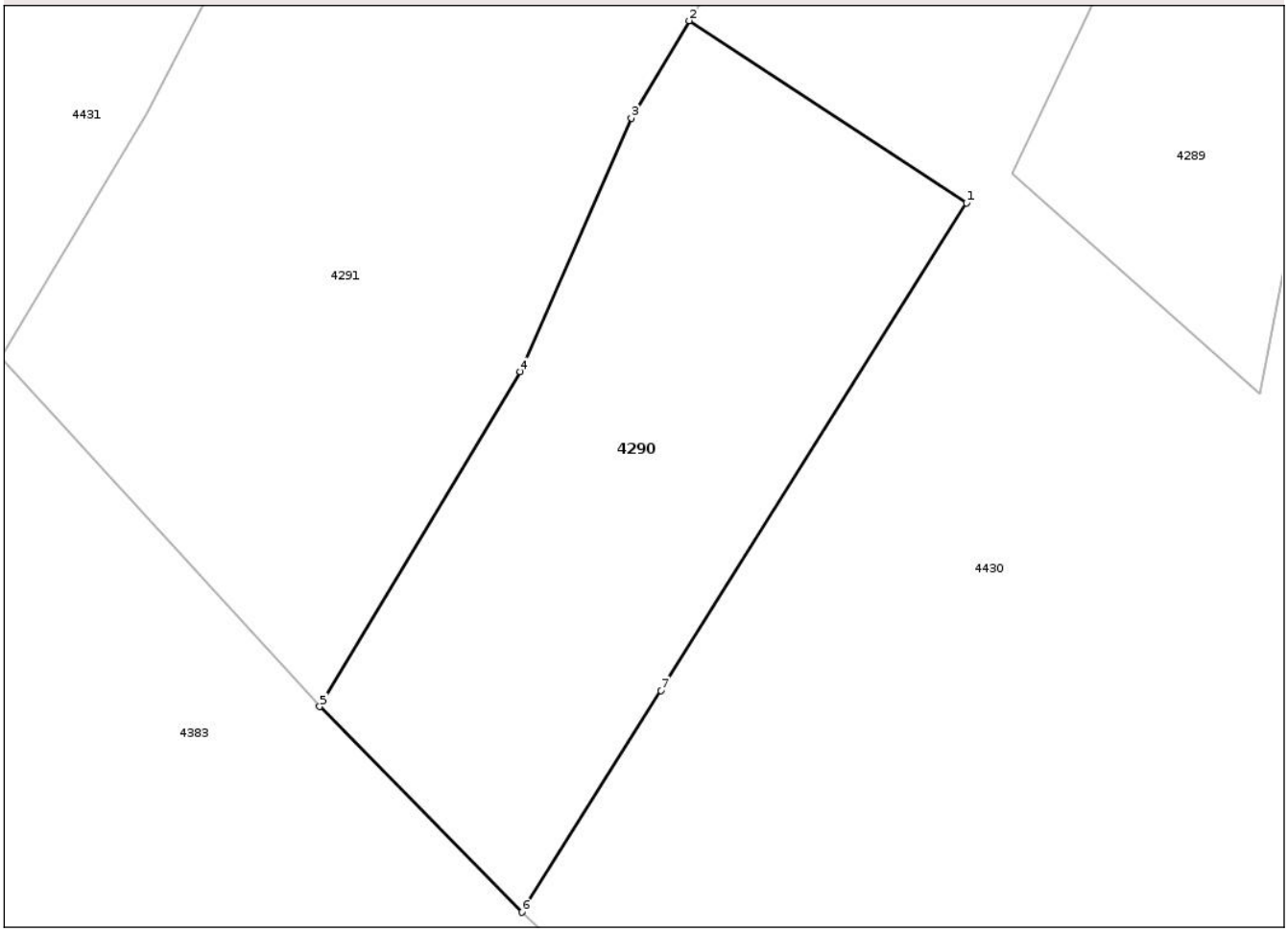

Date referitoare la teren

Crt	Categorie folosință	Intra vilan	Suprafaţa (mp)	Tarla	Parcelă	Nr. topo	Observaţii / Referinţe
1	pasune	NU	94	339	26977	-	

Lungime Segmente
1) Valorile lungimilor segmentelor sunt obţinute din proiecţie în plan.

Punct început	X / Y	Punct sfârşit	X / Y	Lungime segment (** (m)
1	349.205,444 403.675,993	2	349.199,974 403.679,589	6.546
2	349.199,974 403.679,589	3	349.198,831 403.677,669	2.234
3	349.198,831 403.677,669	4	349.196,641 403.672,665	5.462
4	349.196,641 403.672,665	5	349.192,682 403.666,066	7.695
5	349.192,682 403.666,066	6	349.196,67 403.662,01	5.688

Document care conține date cu caracter personal, protejat de prevederile Regulamentului (UE) nr. 679/2016 și Legii 190/2018

Punct început	X / Y	Punct sfârşit	X / Y	Lungime segment (** (m)
6	349.196,67 403.662,01	7	349.199,41 403.666,385	5.162
7	349.199,41 403.666,385	1	349.205,444 403.675,993	11.346

** Lungimile segmentelor sunt determinate în planul de proiecţie Stereo 70 şi sunt rotunjite la 1 milimetru.
*** Distanţa dintre puncte este formată din segmente cumulate ce sunt mai mici decât valoarea 1 milimetru.

Document care conține date cu caracter personal, protejat de prevederile Regulamentului (UE) nr. 679/2016 și Legii 190/2018

DATE DESPRE IMOBILUL NR. 4291

Oficiul de Cadastru şi Publicitate Imobiliară GORJ
Biroul de Cadastru şi Publicitate Imobiliară Targu Jiu

A. Partea I. Descrierea imobilului

TEREN Extravilan

Adresa: Jud. Gorj

Nr. Crt	Nr cadastral Nr. topografic	Suprafaţa* (mp)	Observaţii / Referinţe
A1		257	Sector cadastral:98 Teren neimprejmuit;

B. Partea II. Proprietari şi acte

Inscrieri privitoare la dreptul de proprietate şi alte drepturi reale		Referinţe
0 / 07/11/2025		
Act Normativ nr. 7, din 13/03/1996 emis de PARLAMENTUL ROMANIEI;		
B1	Intabulare, drept de PROPRIETATE, dobandit prin Lege, cota actuala 1/1	A1
	1) **NEIDENTIFICAT NEIDENTIFICAT**	
/		
Act Administrativ nr. 11908, din 03/11/2025 emis de PRIMARIA RUNCU;		
B2	Se noteaza posesia faptica in favoarea lui AVRĂMESCU ARISTICĂ	A1
	1) **AVRĂMESCU ARISTICĂ**	

C. Partea III. SARCINI .

Inscrieri privind dezmembramintele dreptului de proprietate, drepturi reale de garanţie şi sarcini	Referinţe
NU SUNT	

Document care conține date cu caracter personal, protejat de prevederile Regulamentului (UE) nr. 679/2016 și Legii 190/2018

Anexa Nr. 1 La Partea I

Teren

Nr cadastral	Suprafaţa (mp)*	Observaţii / Referinţe
	257	

* Suprafaţa este determinată in planul de proiecţie Stereo 70.

DETALII LINIARE IMOBIL

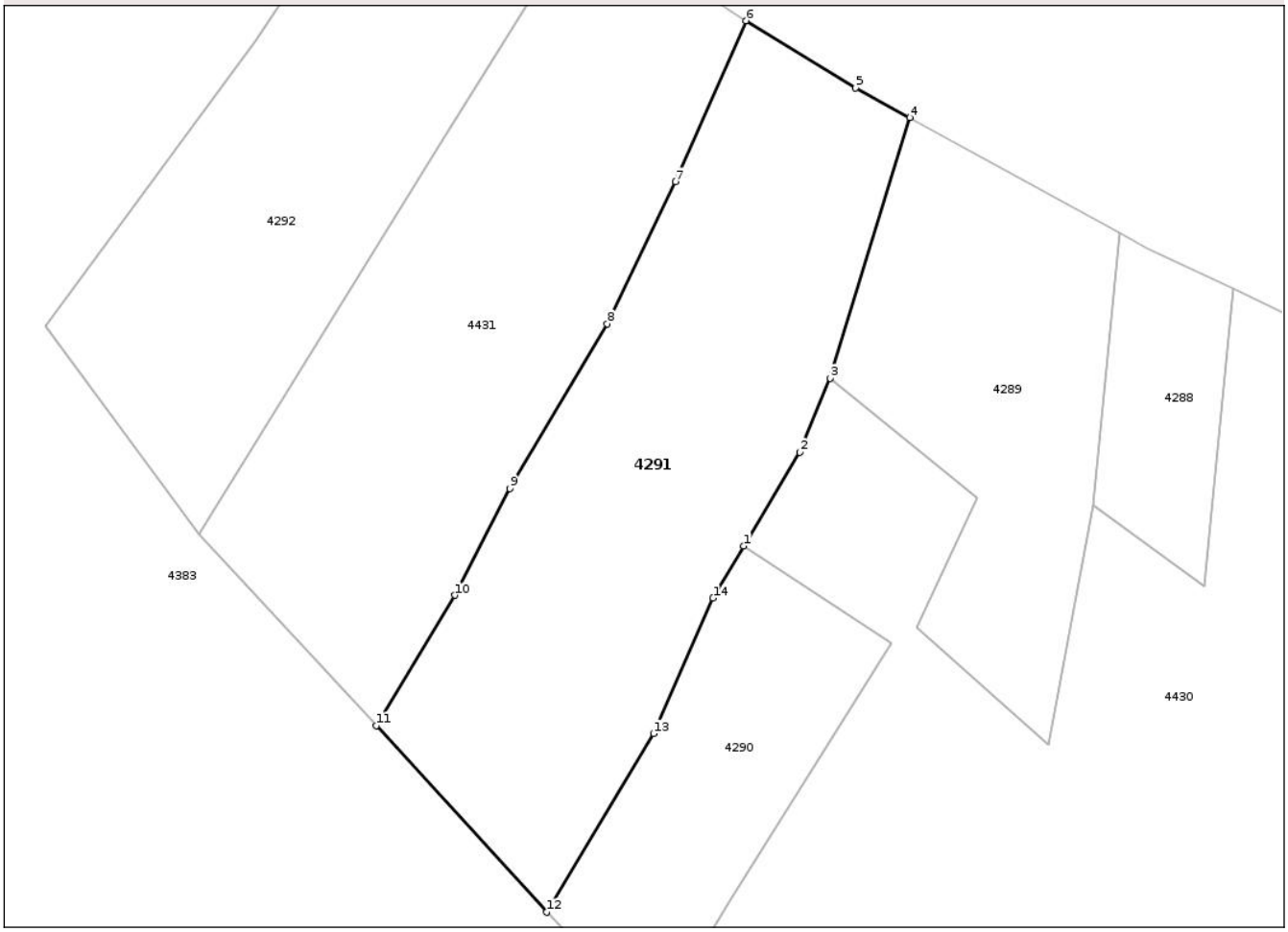

Date referitoare la teren

Crt	Categorie folosință	Intra vilan	Suprafaţa (mp)	Tarla	Parcelă	Nr. topo	Observaţii / Referinţe
1	vie	NU	257	339	26973	-	

Lungime Segmente
1) Valorile lungimilor segmentelor sunt obţinute din proiecţie în plan.

Punct început	X / Y	Punct sfârşit	X / Y	Lungime segment (** (m)
1	349.199,974 403.679,589	2	349.202,039 403.683,056	4.035
2	349.202,039 403.683,056	3	349.203,174 403.685,79	2.96
3	349.203,174 403.685,79	4	349.206,112 403.695,424	10.072
4	349.206,112 403.695,424	5	349.204,112 403.696,521	2.281
5	349.204,112 403.696,521	6	349.200,05 403.698,997	4.757

Document care conține date cu caracter personal, protejat de prevederile Regulamentului (UE) nr. 679/2016 și Legii 190/2018

Punct început	X / Y	Punct sfârşit	X / Y	Lungime segment (** (m)
6	349.200,05 403.698,997	7	349.197,454 403.693,056	6.483
7	349.197,454 403.693,056	8	349.194,928 403.687,801	5.831
8	349.194,928 403.687,801	9	349.191,312 403.681,717	7.077
9	349.191,312 403.681,717	10	349.189,279 403.677,775	4.435
10	349.189,279 403.677,775	11	349.186,387 403.672,959	5.618
11	349.186,387 403.672,959	12	349.192,682 403.666,066	9.335
12	349.192,682 403.666,066	13	349.196,641 403.672,665	7.695
13	349.196,641 403.672,665	14	349.198,831 403.677,669	5.462
14	349.198,831 403.677,669	1	349.199,974 403.679,589	2.234

** Lungimile segmentelor sunt determinate în planul de proiecţie Stereo 70 şi sunt rotunjite la 1 milimetru.
*** Distanţa dintre puncte este formată din segmente cumulate ce sunt mai mici decât valoarea 1 milimetru.

Document care conține date cu caracter personal, protejat de prevederile Regulamentului (UE) nr. 679/2016 și Legii 190/2018

DATE DESPRE IMOBILUL NR. 4292

Oficiul de Cadastru şi Publicitate Imobiliară GORJ
Biroul de Cadastru şi Publicitate Imobiliară Targu Jiu

A. Partea I. Descrierea imobilului

TEREN Extravilan

Adresa: Jud. Gorj

Nr. Crt	Nr cadastral Nr. topografic	Suprafaţa* (mp)	Observaţii / Referinţe
A1		206	Sector cadastral:98 Teren neimprejmuit;

B. Partea II. Proprietari şi acte

Inscrieri privitoare la dreptul de proprietate şi alte drepturi reale		Referinţe
0 / 07/11/2025		
Act Normativ nr. 7, din 13/03/1996 emis de PARLAMENTUL ROMANIEI;		
B1	Intabulare, drept de PROPRIETATE, dobandit prin Lege, cota actuala 1/1	A1
	1) **NEIDENTIFICAT NEIDENTIFICAT**	
/		
Act Administrativ nr. 11908, din 03/11/2025 emis de PRIMARIA RUNCU;		
B2	Se noteaza posesia faptica in favoarea lui NĂDRAG ELENA	A1
	1) **NĂDRAG ELENA**	

C. Partea III. SARCINI .

Inscrieri privind dezmembramintele dreptului de proprietate, drepturi reale de garanţie şi sarcini	Referinţe
NU SUNT	

Document care conține date cu caracter personal, protejat de prevederile Regulamentului (UE) nr. 679/2016 și Legii 190/2018

Anexa Nr. 1 La Partea I

Teren

Nr cadastral	Suprafaţa (mp)*	Observaţii / Referinţe
	206	

* Suprafaţa este determinată in planul de proiecţie Stereo 70.

DETALII LINIARE IMOBIL

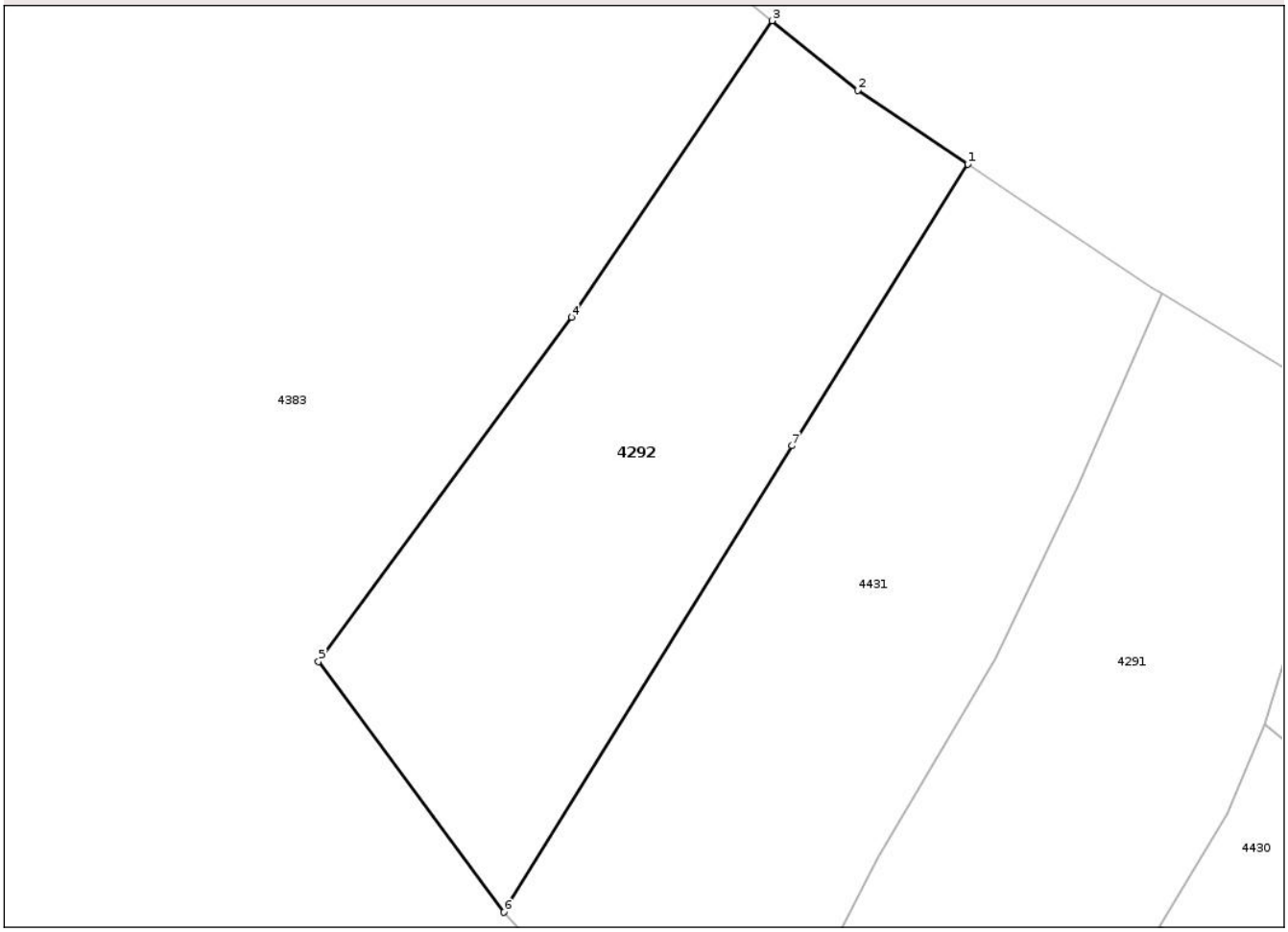

Date referitoare la teren

Crt	Categorie folosință	Intra vilan	Suprafaţa (mp)	Tarla	Parcelă	Nr. topo	Observaţii / Referinţe
1	pasune	NU	206	339	26971/1	-	

Lungime Segmente
1) Valorile lungimilor segmentelor sunt obţinute din proiecţie în plan.

Punct început	X / Y	Punct sfârşit	X / Y	Lungime segment (** (m)
1	349.194,067 403.702,978	2	349.190,689 403.705,238	4.064
2	349.190,689 403.705,238	3	349.188,062 403.707,37	3.383
3	349.188,062 403.707,37	4	349.181,913 403.698,282	10.973
4	349.181,913 403.698,282	5	349.174,141 403.687,719	13.114
5	349.174,141 403.687,719	6	349.179,829 403.680,036	9.559

Document care conține date cu caracter personal, protejat de prevederile Regulamentului (UE) nr. 679/2016 și Legii 190/2018

Punct început	X / Y	Punct sfârşit	X / Y	Lungime segment (** (m)
6	349.179,829 403.680,036	7	349.188,671 403.694,337	16.814
7	349.188,671 403.694,337	1	349.194,067 403.702,978	10.187

** Lungimile segmentelor sunt determinate în planul de proiecţie Stereo 70 şi sunt rotunjite la 1 milimetru.
*** Distanţa dintre puncte este formată din segmente cumulate ce sunt mai mici decât valoarea 1 milimetru.

Document care conține date cu caracter personal, protejat de prevederile Regulamentului (UE) nr. 679/2016 și Legii 190/2018

DATE DESPRE IMOBILUL NR. 4293

Oficiul de Cadastru şi Publicitate Imobiliară GORJ
Biroul de Cadastru şi Publicitate Imobiliară Targu Jiu

A. Partea I. Descrierea imobilului

TEREN Extravilan

Adresa: Jud. Gorj

Nr. Crt	Nr cadastral Nr. topografic	Suprafaţa* (mp)	Observaţii / Referinţe
A1		61	Sector cadastral:98 Teren neimprejmuit;

B. Partea II. Proprietari şi acte

Inscrieri privitoare la dreptul de proprietate şi alte drepturi reale		Referinţe
0 / 07/11/2025		
Act Normativ nr. 7, din 13/03/1996 emis de PARLAMENTUL ROMANIEI;		
B1	Intabulare, drept de PROPRIETATE, dobandit prin Lege, cota actuala 1/1	A1
	1) **NEIDENTIFICAT NEIDENTIFICAT**	
/		
Act Administrativ nr. 11908, din 03/11/2025 emis de PRIMARIA RUNCU;		
B2	Se noteaza posesia faptica in favoarea lui CRECIUNEAC PETRU	A1
	1) **CRECIUNEAC PETRU**	

C. Partea III. SARCINI .

Inscrieri privind dezmembramintele dreptului de proprietate, drepturi reale de garanţie şi sarcini	Referinţe
NU SUNT	

Document care conține date cu caracter personal, protejat de prevederile Regulamentului (UE) nr. 679/2016 și Legii 190/2018

Anexa Nr. 1 La Partea I

Teren

Nr cadastral	Suprafaţa (mp)*	Observaţii / Referinţe
	61	

* Suprafaţa este determinată in planul de proiecţie Stereo 70.

DETALII LINIARE IMOBIL

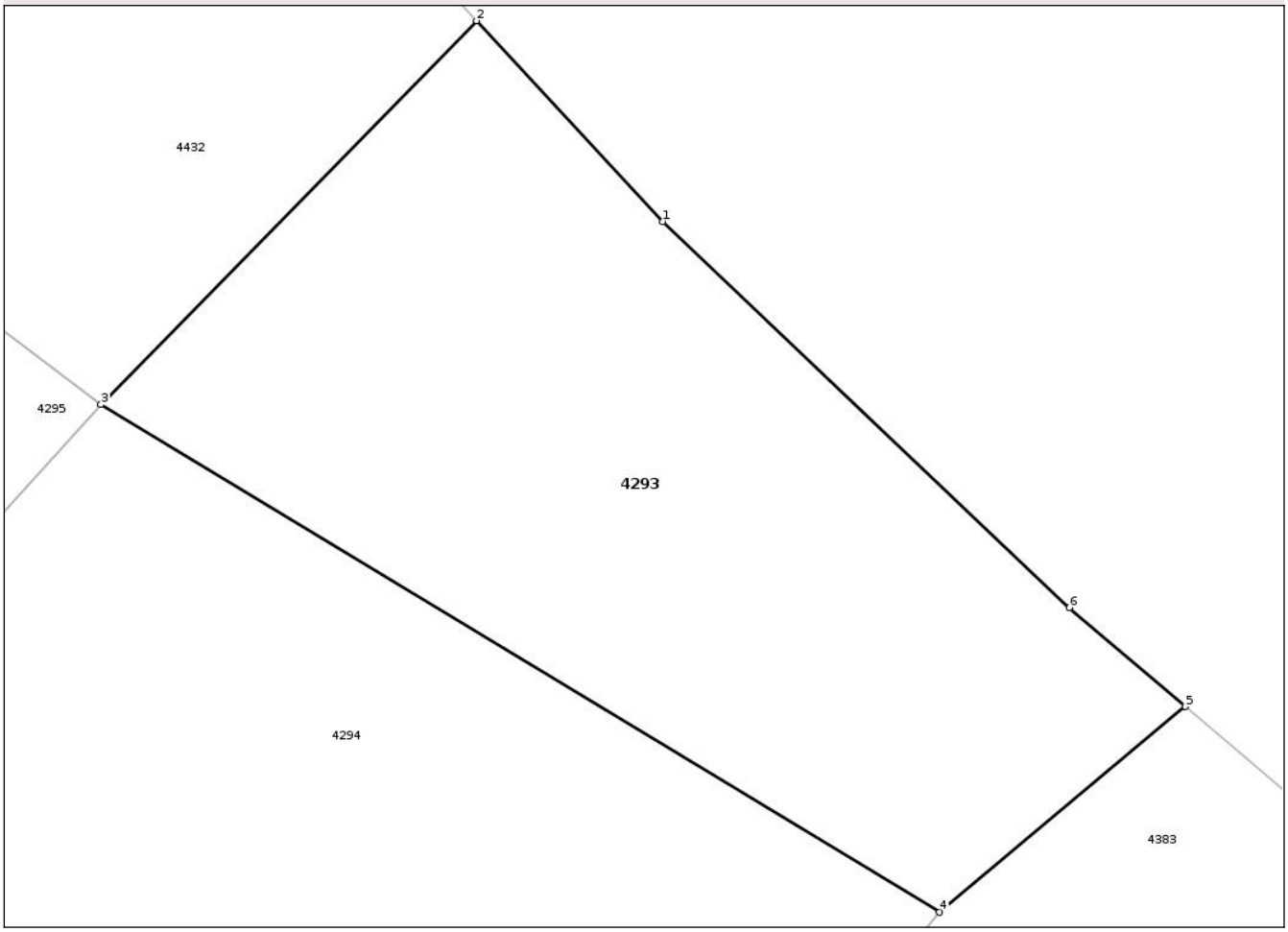

Date referitoare la teren

Crt	Categorie folosință	Intra vilan	Suprafaţa (mp)	Tarla	Parcelă	Nr. topo	Observaţii / Referinţe
1	pasune	NU	61	339	26969	-	

Lungime Segmente
1) Valorile lungimilor segmentelor sunt obţinute din proiecţie în plan.

Punct început	X / Y	Punct sfârşit	X / Y	Lungime segment (** (m)
1	349.168,449 403.724,322	2	349.166,164 403.726,78	3.356
2	349.166,164 403.726,78	3	349.161,561 403.722,079	6.579
3	349.161,561 403.722,079	4	349.171,842 403.715,863	12.014
4	349.171,842 403.715,863	5	349.174,853 403.718,38	3.924
5	349.174,853 403.718,38	6	349.173,432 403.719,592	1.868

Document care conține date cu caracter personal, protejat de prevederile Regulamentului (UE) nr. 679/2016 și Legii 190/2018

Punct început	X / Y	Punct sfârşit	X / Y	Lungime segment (** (m)
6	349.173,432 403.719,592	1	349.168,449 403.724,322	6.87

** Lungimile segmentelor sunt determinate în planul de proiecţie Stereo 70 şi sunt rotunjite la 1 milimetru.
*** Distanţa dintre puncte este formată din segmente cumulate ce sunt mai mici decât valoarea 1 milimetru.

DATE DESPRE IMOBILUL NR. 4294

Oficiul de Cadastru şi Publicitate Imobiliară GORJ
Biroul de Cadastru şi Publicitate Imobiliară Targu Jiu

A. Partea I. Descrierea imobilului

TEREN Extravilan

Adresa: Jud. Gorj

Nr. Crt	Nr cadastral Nr. topografic	Suprafaţa* (mp)	Observaţii / Referinţe
A1	38984	464	Sector cadastral:98 Teren neimprejmuit;

B. Partea II. Proprietari şi acte

Inscrieri privitoare la dreptul de proprietate şi alte drepturi reale		Referinţe
82757 / 29/11/2019		
Act Administrativ nr. 1521616, din 12/11/2019 emis de COMISIA JUDEȚEANĂ GORJ;		
B1	Intabulare, drept de PROPRIETATE, dobandit prin Reconstituire, cota actuala 1/1, cota initiala 1/1	A1
	1) **IOVA IOVA** 2) **IOVA OCTAVIA**, in indiviziune	

C. Partea III. SARCINI .

Inscrieri privind dezmembramintele dreptului de proprietate, drepturi reale de garanţie şi sarcini	Referinţe
NU SUNT	

Document care conține date cu caracter personal, protejat de prevederile Regulamentului (UE) nr. 679/2016 și Legii 190/2018

Anexa Nr. 1 La Partea I

Teren

Nr cadastral	Suprafaţa (mp)*	Observaţii / Referinţe
38984	464	

* Suprafaţa este determinată in planul de proiecţie Stereo 70.

DETALII LINIARE IMOBIL

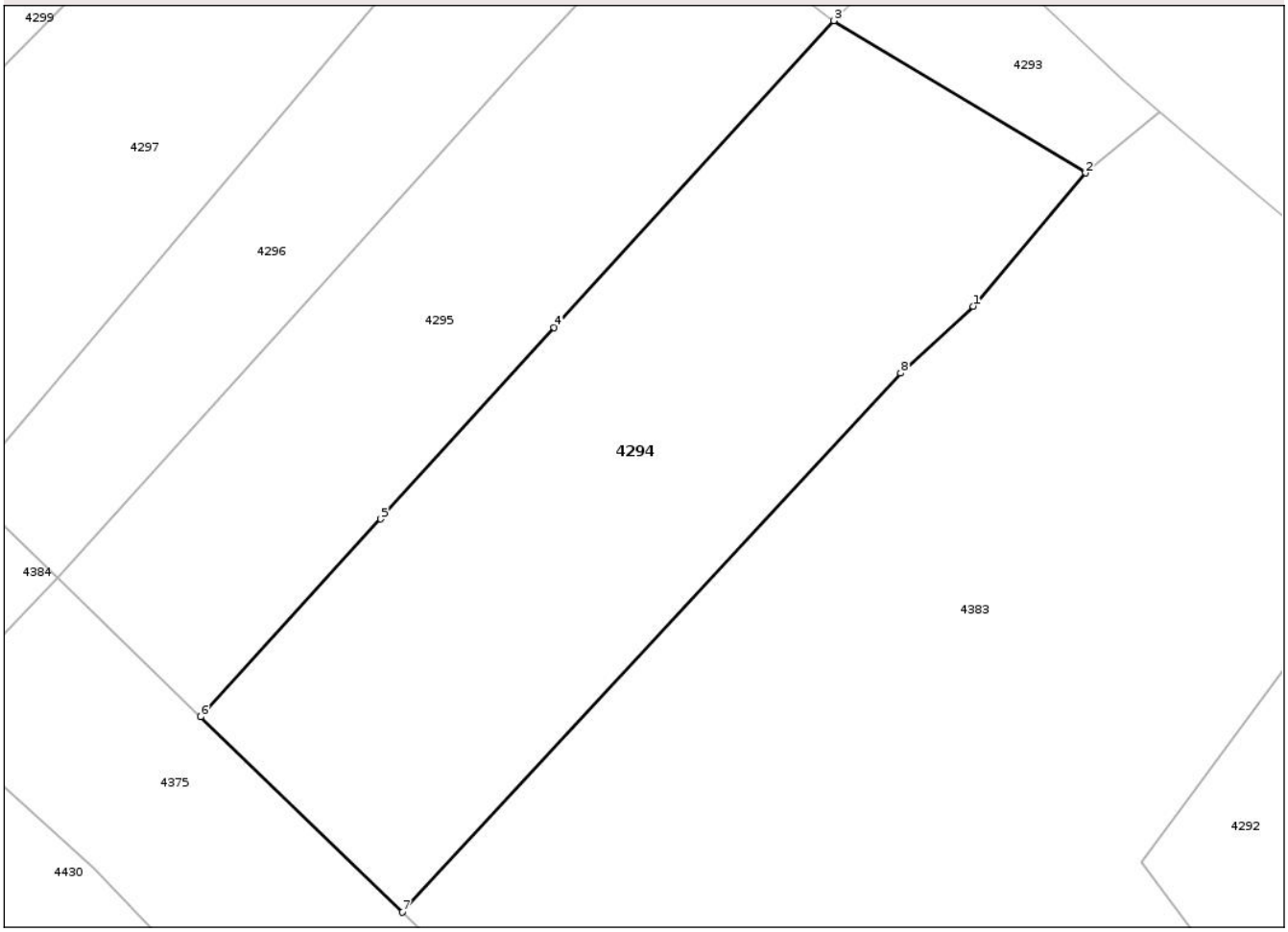

Date referitoare la teren

Crt	Categorie folosință	Intra vilan	Suprafaţa (mp)	Tarla	Parcelă	Nr. topo	Observaţii / Referinţe
1	faneata	NU	464	339	26963/4	-	

Lungime Segmente
1) Valorile lungimilor segmentelor sunt obţinute din proiecţie în plan.

Punct început	X / Y	Punct sfârşit	X / Y	Lungime segment (** (m)
1	349.167,242 403.710,427	2	349.171,842 403.715,863	7.121
2	349.171,842 403.715,863	3	349.161,561 403.722,079	12.014
3	349.161,561 403.722,079	4	349.150,129 403.709,547	16.963
4	349.150,129 403.709,547	5	349.143,039 403.701,733	10.551
5	349.143,039 403.701,733	6	349.135,676 403.693,655	10.93

Document care conține date cu caracter personal, protejat de prevederile Regulamentului (UE) nr. 679/2016 și Legii 190/2018

Punct început	X / Y	Punct sfârşit	X / Y	Lungime segment (** (m)
6	349.135,676 403.693,655	7	349.143,91 403.685,683	11.461
7	349.143,91 403.685,683	8	349.164,279 403.707,695	29.99
8	349.164,279 403.707,695	1	349.167,242 403.710,427	4.03

** Lungimile segmentelor sunt determinate în planul de proiecţie Stereo 70 şi sunt rotunjite la 1 milimetru.
*** Distanţa dintre puncte este formată din segmente cumulate ce sunt mai mici decât valoarea 1 milimetru.

Document care conține date cu caracter personal, protejat de prevederile Regulamentului (UE) nr. 679/2016 și Legii 190/2018

DATE DESPRE IMOBILUL NR. 4295

Oficiul de Cadastru şi Publicitate Imobiliară GORJ
Biroul de Cadastru şi Publicitate Imobiliară Targu Jiu

A. Partea I. Descrierea imobilului

TEREN Extravilan

Adresa: Jud. Gorj

Nr. Crt	Nr cadastral Nr. topografic	Suprafaţa* (mp)	Observaţii / Referinţe
A1		311	Sector cadastral:98 Teren neimprejmuit;

B. Partea II. Proprietari şi acte

Inscrieri privitoare la dreptul de proprietate şi alte drepturi reale		Referinţe
0 / 07/11/2025		
Act Normativ nr. 7, din 13/03/1996 emis de PARLAMENTUL ROMANIEI;		
B1	Intabulare, drept de PROPRIETATE, dobandit prin Lege, cota actuala 1/1	A1
	1) **NEIDENTIFICAT NEIDENTIFICAT**	
/		
Act Administrativ nr. 11908, din 03/11/2025 emis de PRIMARIA RUNCU;		
B2	Se noteaza posesia faptica in favoarea lui TURTOI GHEORGHE	A1
	1) **TURTOI GHEORGHE**	

C. Partea III. SARCINI .

Inscrieri privind dezmembramintele dreptului de proprietate, drepturi reale de garanţie şi sarcini	Referinţe
NU SUNT	

Document care conține date cu caracter personal, protejat de prevederile Regulamentului (UE) nr. 679/2016 și Legii 190/2018

Anexa Nr. 1 La Partea I

Teren

Nr cadastral	Suprafaţa (mp)*	Observaţii / Referinţe
	311	

* Suprafaţa este determinată in planul de proiecţie Stereo 70.

DETALII LINIARE IMOBIL

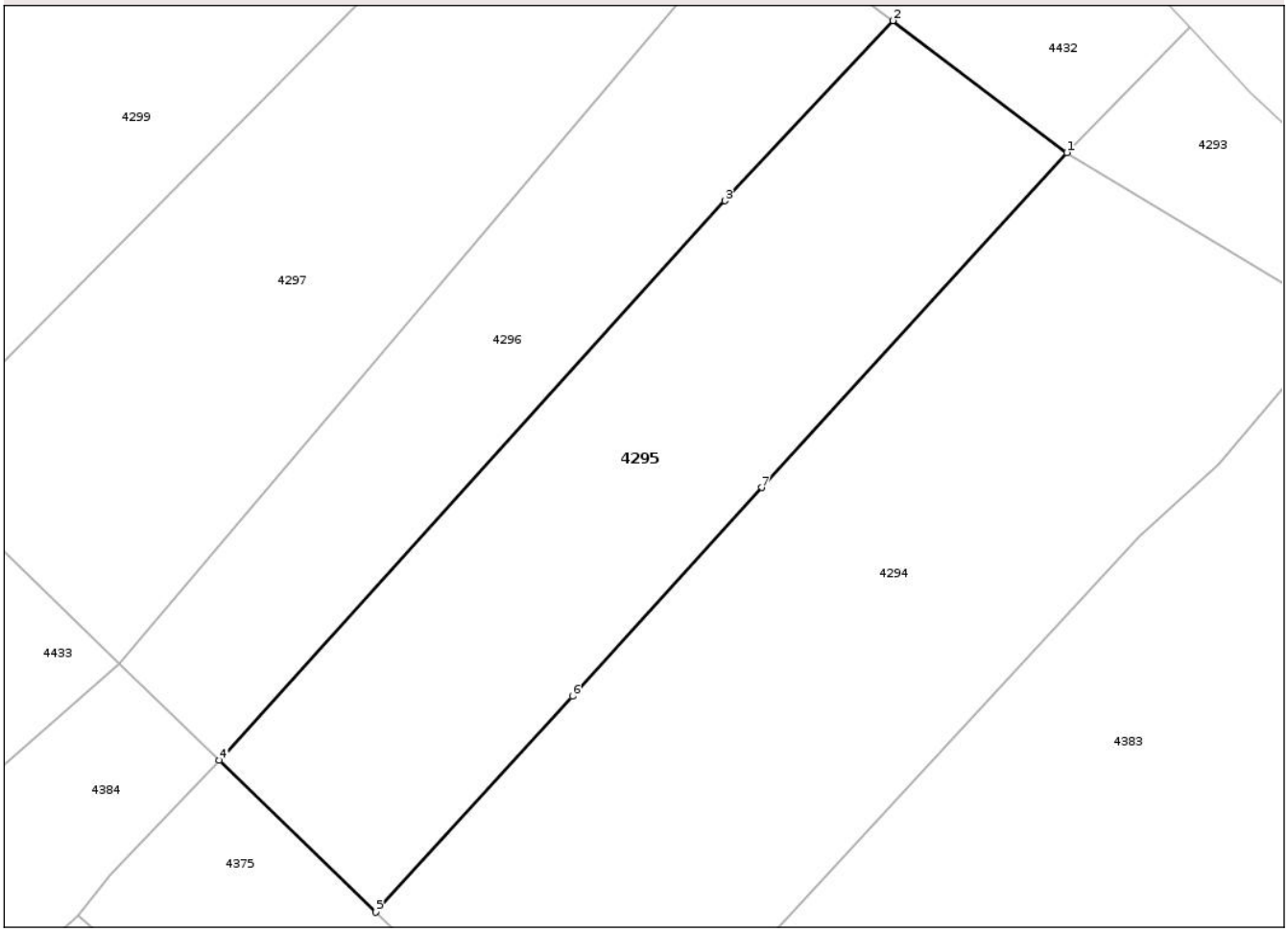

Date referitoare la teren

Crt	Categorie folosință	Intra vilan	Suprafaţa (mp)	Tarla	Parcelă	Nr. topo	Observaţii / Referinţe
1	pasune	NU	311	339	26963/2	-	

Lungime Segmente
1) Valorile lungimilor segmentelor sunt obţinute din proiecţie în plan.

Punct început	X / Y	Punct sfârşit	X / Y	Lungime segment (** (m)
1	349.161,561 403.722,079	2	349.155,042 403.727,013	8.176
2	349.155,042 403.727,013	3	349.148,742 403.720,279	9.222
3	349.148,742 403.720,279	4	349.129,81 403.699,334	28.233
4	349.129,81 403.699,334	5	349.135,676 403.693,655	8.165
5	349.135,676 403.693,655	6	349.143,039 403.701,733	10.93

Document care conține date cu caracter personal, protejat de prevederile Regulamentului (UE) nr. 679/2016 și Legii 190/2018

Punct început	X / Y	Punct sfârşit	X / Y	Lungime segment (** (m)
6	349.143,039 403.701,733	7	349.150,129 403.709,547	10.551
7	349.150,129 403.709,547	1	349.161,561 403.722,079	16.963

** Lungimile segmentelor sunt determinate în planul de proiecţie Stereo 70 şi sunt rotunjite la 1 milimetru.
*** Distanţa dintre puncte este formată din segmente cumulate ce sunt mai mici decât valoarea 1 milimetru.

Document care conține date cu caracter personal, protejat de prevederile Regulamentului (UE) nr. 679/2016 și Legii 190/2018

DATE DESPRE IMOBILUL NR. 4296

Oficiul de Cadastru şi Publicitate Imobiliară GORJ
Biroul de Cadastru şi Publicitate Imobiliară Targu Jiu

A. Partea I. Descrierea imobilului

TEREN Extravilan

Adresa: Jud. Gorj

Nr. Crt	Nr cadastral Nr. topografic	Suprafaţa* (mp)	Observaţii / Referinţe
A1		216	Sector cadastral:98 Teren neimprejmuit;

B. Partea II. Proprietari şi acte

Inscrieri privitoare la dreptul de proprietate şi alte drepturi reale		Referinţe
0 / 07/11/2025		
Act Normativ nr. 7, din 13/03/1996 emis de PARLAMENTUL ROMANIEI;		
B1	Intabulare, drept de PROPRIETATE, dobandit prin Lege, cota actuala 1/1	A1
	1) **NEIDENTIFICAT NEIDENTIFICAT**	
/		
Act Administrativ nr. 11908, din 03/11/2025 emis de PRIMARIA RUNCU;		
B2	Se noteaza posesia faptica in favoarea lui TURTOI ION	A1
	1) **TURTOI I. ION**	

C. Partea III. SARCINI .

Inscrieri privind dezmembramintele dreptului de proprietate, drepturi reale de garanţie şi sarcini	Referinţe
NU SUNT	

Anexa Nr. 1 La Partea I

Teren

Nr cadastral	Suprafaţa (mp)*	Observaţii / Referinţe
	216	

* Suprafaţa este determinată in planul de proiecţie Stereo 70.

DETALII LINIARE IMOBIL

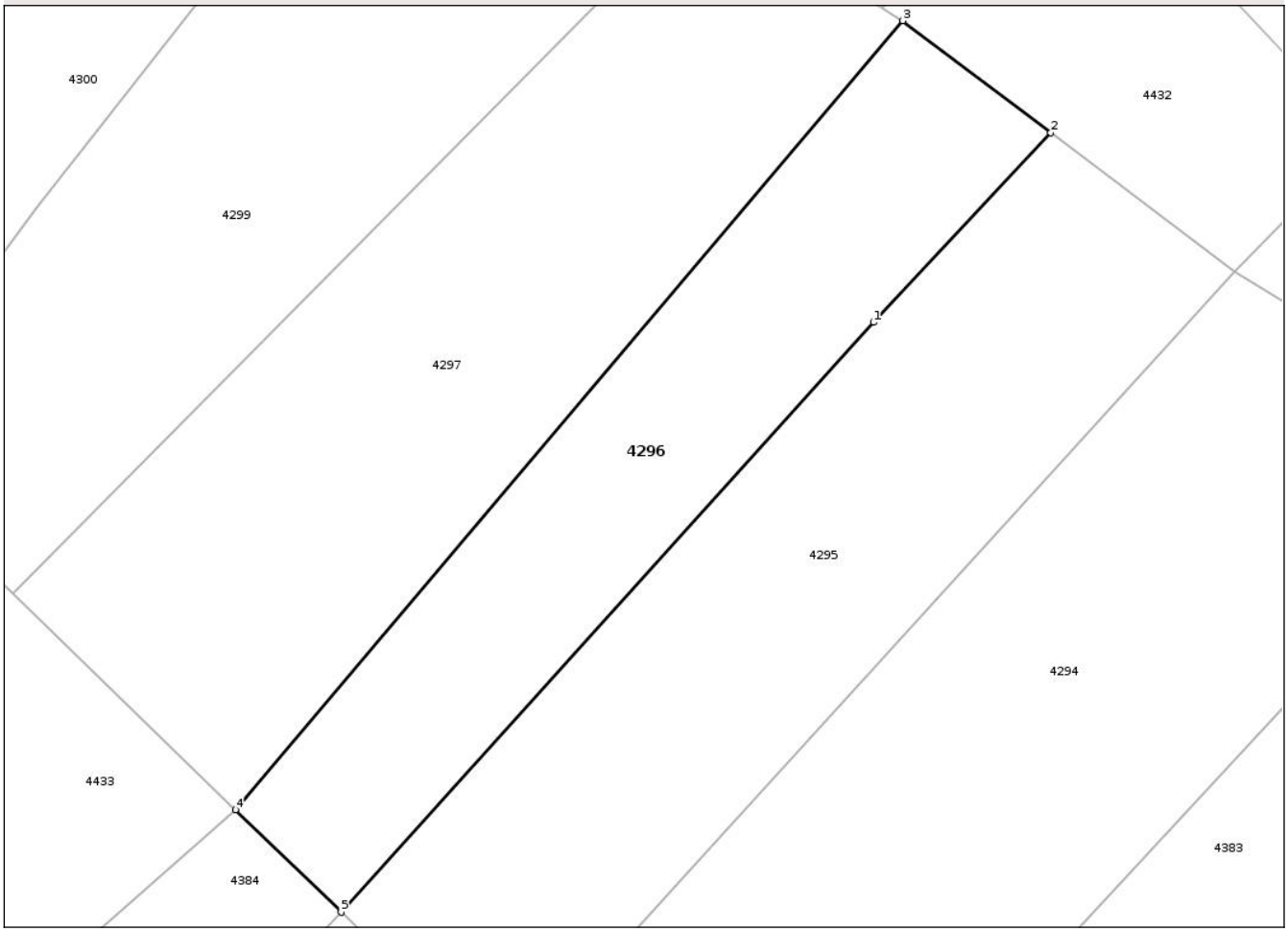

Date referitoare la teren

Crt	Categorie folosință	Intra vilan	Suprafaţa (mp)	Tarla	Parcelă	Nr. topo	Observaţii / Referinţe
1	pasune	NU	216	339	26963/3	-	

Lungime Segmente
1) Valorile lungimilor segmentelor sunt obţinute din proiecţie în plan.

Punct început	X / Y	Punct sfârşit	X / Y	Lungime segment (** (m)
1	349.148,742 403.720,279	2	349.155,042 403.727,013	9.222
2	349.155,042 403.727,013	3	349.149,784 403.730,992	6.594
3	349.149,784 403.730,992	4	349.126,055 403.702,97	36.719
4	349.126,055 403.702,97	5	349.129,81 403.699,334	5.227
5	349.129,81 403.699,334	1	349.148,742 403.720,279	28.233

Document care conține date cu caracter personal, protejat de prevederile Regulamentului (UE) nr. 679/2016 și Legii 190/2018

** Lungimile segmentelor sunt determinate în planul de proiecţie Stereo 70 şi sunt rotunjite la 1 milimetru.
*** Distanţa dintre puncte este formată din segmente cumulate ce sunt mai mici decât valoarea 1 milimetru.

Document care conține date cu caracter personal, protejat de prevederile Regulamentului (UE) nr. 679/2016 și Legii 190/2018

DATE DESPRE IMOBILUL NR. 4297

Oficiul de Cadastru şi Publicitate Imobiliară GORJ
Biroul de Cadastru şi Publicitate Imobiliară Targu Jiu

A. Partea I. Descrierea imobilului

TEREN Extravilan

Adresa: Jud. Gorj

Nr. Crt	Nr cadastral Nr. topografic	Suprafaţa* (mp)	Observaţii / Referinţe
A1	38983	345	Sector cadastral:98 Teren neimprejmuit;

B. Partea II. Proprietari şi acte

Inscrieri privitoare la dreptul de proprietate şi alte drepturi reale		Referinţe
82756 / 29/11/2019		
Act Administrativ nr. 1521616, din 12/11/2019 emis de COMISIA JUDEȚEANĂ GORJ;		
B1	Intabulare, drept de PROPRIETATE, dobandit prin Reconstituire, cota actuala 1/1, cota initiala 1/1	A1
	1) **IOVA IOVA** 2) **IOVA OCTAVIA**, in indiviziune	

C. Partea III. SARCINI .

Inscrieri privind dezmembramintele dreptului de proprietate, drepturi reale de garanţie şi sarcini	Referinţe
NU SUNT	

Document care conține date cu caracter personal, protejat de prevederile Regulamentului (UE) nr. 679/2016 și Legii 190/2018

Anexa Nr. 1 La Partea I

Teren

Nr cadastral	Suprafaţa (mp)*	Observaţii / Referinţe
38983	345	

* Suprafaţa este determinată in planul de proiecţie Stereo 70.

DETALII LINIARE IMOBIL

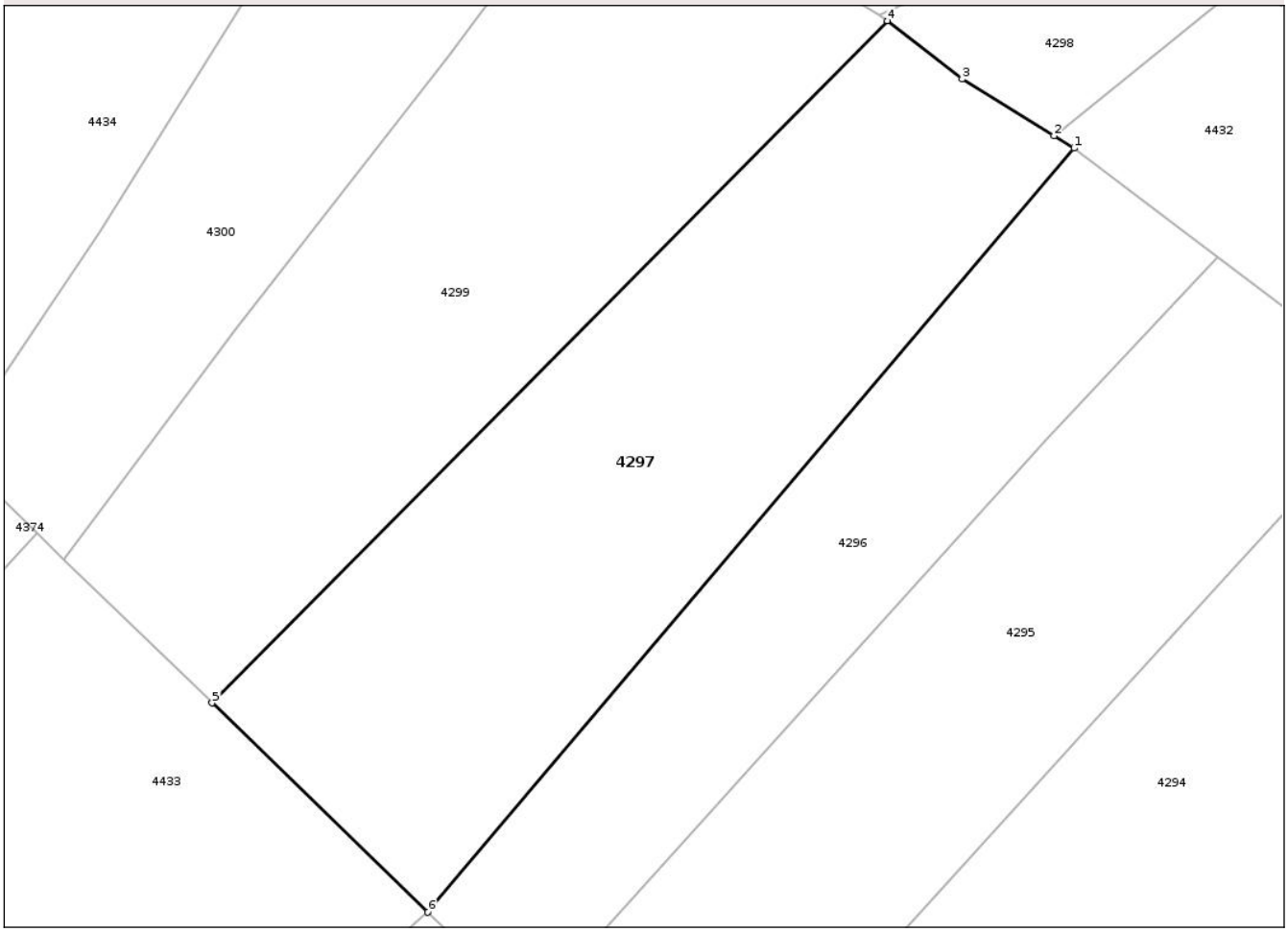

Date referitoare la teren

Crt	Categorie folosință	Intra vilan	Suprafaţa (mp)	Tarla	Parcelă	Nr. topo	Observaţii / Referinţe
1	faneata	NU	345	339	26963/5	-	

Lungime Segmente
1) Valorile lungimilor segmentelor sunt obţinute din proiecţie în plan.

Punct început	X / Y	Punct sfârşit	X / Y	Lungime segment (** (m)
1	349.149,784 403.730,992	2	349.149,048 403.731,447	0.865
2	349.149,048 403.731,447	3	349.145,676 403.733,531	3.964
3	349.145,676 403.733,531	4	349.142,922 403.735,667	3.485
4	349.142,922 403.735,667	5	349.118,131 403.710,642	35.226
5	349.118,131 403.710,642	6	349.126,055 403.702,97	11.029

Document care conține date cu caracter personal, protejat de prevederile Regulamentului (UE) nr. 679/2016 și Legii 190/2018

Punct început	X / Y	Punct sfârşit	X / Y	Lungime segment (** (m)
6	349.126,055 403.702,97	1	349.149,784 403.730,992	36.719

** Lungimile segmentelor sunt determinate în planul de proiecţie Stereo 70 şi sunt rotunjite la 1 milimetru.
*** Distanţa dintre puncte este formată din segmente cumulate ce sunt mai mici decât valoarea 1 milimetru.

Document care conține date cu caracter personal, protejat de prevederile Regulamentului (UE) nr. 679/2016 și Legii 190/2018

DATE DESPRE IMOBILUL NR. 4298

Oficiul de Cadastru şi Publicitate Imobiliară GORJ
Biroul de Cadastru şi Publicitate Imobiliară Targu Jiu

A. Partea I. Descrierea imobilului

TEREN Extravilan

Adresa: Jud. Gorj

Nr. Crt	Nr cadastral Nr. topografic	Suprafaţa* (mp)	Observaţii / Referinţe
A1		60	Sector cadastral:98 Teren neimprejmuit;

B. Partea II. Proprietari şi acte

Inscrieri privitoare la dreptul de proprietate şi alte drepturi reale		Referinţe
0 / 07/11/2025		
Act Normativ nr. 7, din 13/03/1996 emis de PARLAMENTUL ROMANIEI;		
B1	Intabulare, drept de PROPRIETATE, dobandit prin Lege, cota actuala 1/1	A1
	1) **NEIDENTIFICAT NEIDENTIFICAT**	
/		
Act Administrativ nr. 11908, din 03/11/2025 emis de PRIMARIA RUNCU;		
B2	Se noteaza posesia faptica in favoarea lui PLAI TĂNASIE	A1
	1) **PLAI TĂNASIE**	

C. Partea III. SARCINI .

Inscrieri privind dezmembramintele dreptului de proprietate, drepturi reale de garanţie şi sarcini	Referinţe
NU SUNT	

Document care conține date cu caracter personal, protejat de prevederile Regulamentului (UE) nr. 679/2016 și Legii 190/2018

Anexa Nr. 1 La Partea I

Teren

Nr cadastral	Suprafaţa (mp)*	Observaţii / Referinţe
	60	

* Suprafaţa este determinată in planul de proiecţie Stereo 70.

DETALII LINIARE IMOBIL

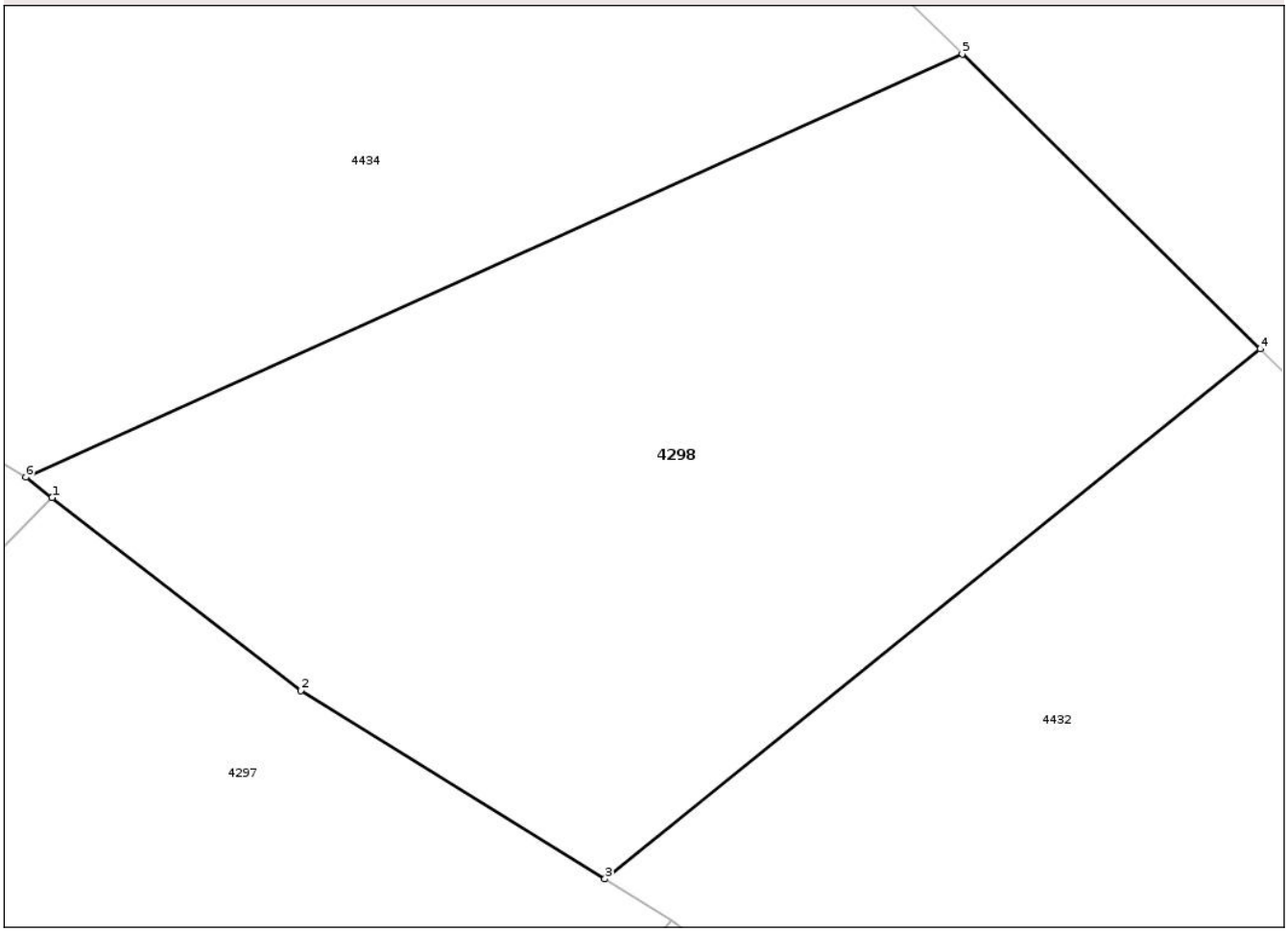

Date referitoare la teren

Crt	Categorie folosință	Intra vilan	Suprafaţa (mp)	Tarla	Parcelă	Nr. topo	Observaţii / Referinţe
1	pasune	NU	60	339	26965	-	

Lungime Segmente
1) Valorile lungimilor segmentelor sunt obţinute din proiecţie în plan.

Punct început	X / Y	Punct sfârşit	X / Y	Lungime segment (** (m)
1	349.142,922 403.735,667	2	349.145,676 403.733,531	3.485
2	349.145,676 403.733,531	3	349.149,048 403.731,447	3.964
3	349.149,048 403.731,447	4	349.156,311 403.737,313	9.336
4	349.156,311 403.737,313	5	349.153,008 403.740,577	4.644
5	349.153,008 403.740,577	6	349.142,631 403.735,892	11.386

Document care conține date cu caracter personal, protejat de prevederile Regulamentului (UE) nr. 679/2016 și Legii 190/2018

Punct început	X / Y	Punct sfârşit	X / Y	Lungime segment (** (m)
6	349.142,631 403.735,892	1	349.142,922 403.735,667	0.368

** Lungimile segmentelor sunt determinate în planul de proiecţie Stereo 70 şi sunt rotunjite la 1 milimetru.
*** Distanţa dintre puncte este formată din segmente cumulate ce sunt mai mici decât valoarea 1 milimetru.

Document care conține date cu caracter personal, protejat de prevederile Regulamentului (UE) nr. 679/2016 și Legii 190/2018

DATE DESPRE IMOBILUL NR. 4299

Oficiul de Cadastru şi Publicitate Imobiliară GORJ
Biroul de Cadastru şi Publicitate Imobiliară Targu Jiu

A. Partea I. Descrierea imobilului

TEREN Extravilan

Adresa: Jud. Gorj

Nr. Crt	Nr cadastral Nr. topografic	Suprafaţa* (mp)	Observaţii / Referinţe
A1		332	Sector cadastral:98 Teren neimprejmuit;

B. Partea II. Proprietari şi acte

Inscrieri privitoare la dreptul de proprietate şi alte drepturi reale		Referinţe
0 / 07/11/2025		
Act Normativ nr. 7, din 13/03/1996 emis de PARLAMENTUL ROMANIEI;		
B1	Intabulare, drept de PROPRIETATE, dobandit prin Lege, cota actuala 1/1	A1
	1) **NEIDENTIFICAT NEIDENTIFICAT**	
/		
Act Administrativ nr. 11908, din 03/11/2025 emis de PRIMARIA RUNCU;		
B2	Se noteaza posesia faptica in favoarea lui TURTOI ILIE	A1
	1) **TURTOI ILIE**	

C. Partea III. SARCINI .

Inscrieri privind dezmembramintele dreptului de proprietate, drepturi reale de garanţie şi sarcini	Referinţe
NU SUNT	

Document care conține date cu caracter personal, protejat de prevederile Regulamentului (UE) nr. 679/2016 și Legii 190/2018

Anexa Nr. 1 La Partea I

Teren

Nr cadastral	Suprafaţa (mp)*	Observaţii / Referinţe
	332	

* Suprafaţa este determinată in planul de proiecţie Stereo 70.

DETALII LINIARE IMOBIL

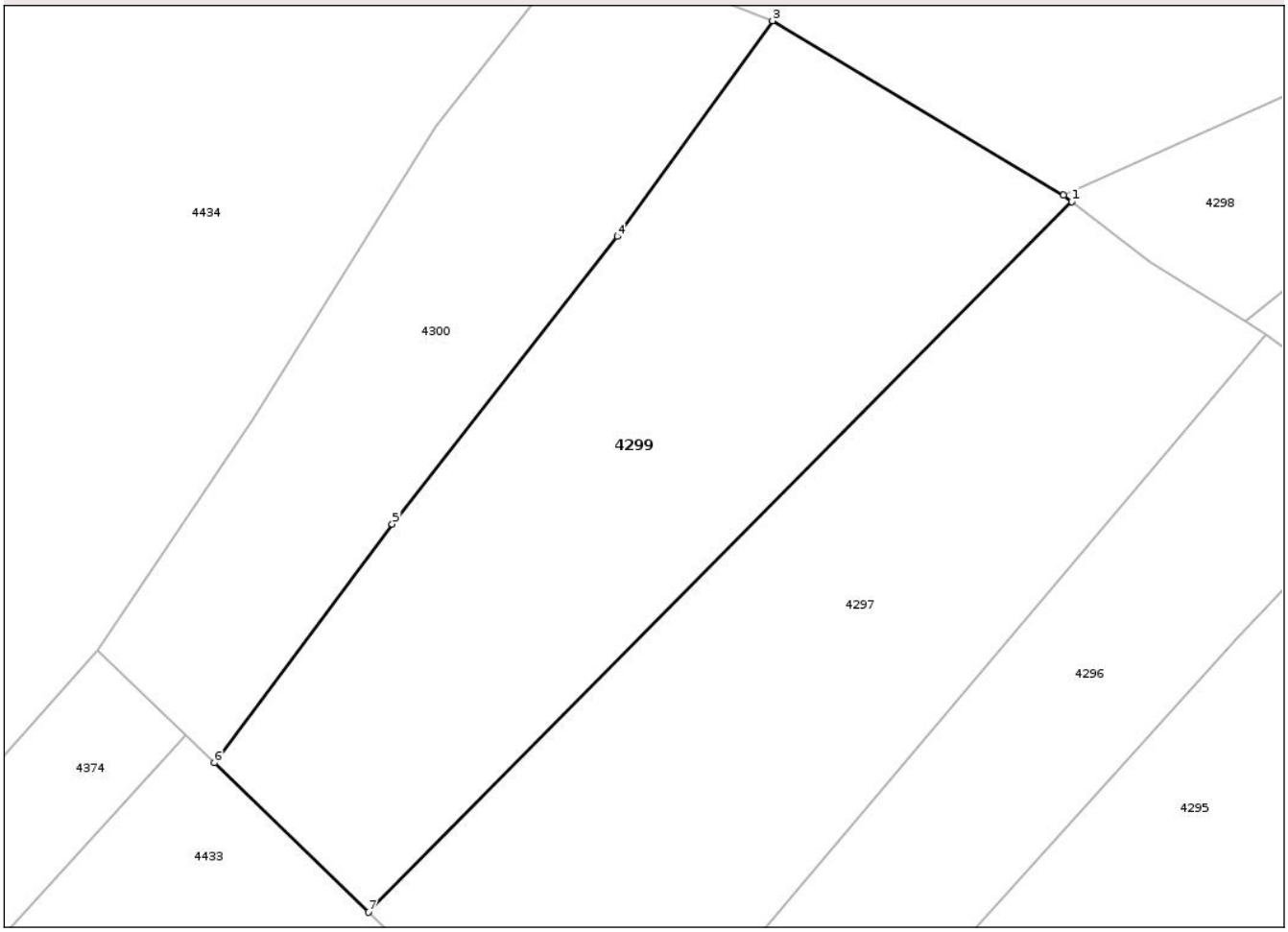

Date referitoare la teren

Crt	Categorie folosință	Intra vilan	Suprafaţa (mp)	Tarla	Parcelă	Nr. topo	Observaţii / Referinţe
1	pasune	NU	332	339	26958/1, 26963/5, 26964/1	-	

Lungime Segmente
1) Valorile lungimilor segmentelor sunt obţinute din proiecţie în plan.

Punct început	X / Y	Punct sfârşit	X / Y	Lungime segment (** (m)
1	349.142,922 403.735,667	2	349.142,631 403.735,892	0.368
2	349.142,631 403.735,892	3	349.132,376 403.742,038	11.956
3	349.132,376 403.742,038	4	349.126,901 403.734,44	9.365
4	349.126,901 403.734,44	5	349.118,964 403.724,312	12.867

Document care conține date cu caracter personal, protejat de prevederile Regulamentului (UE) nr. 679/2016 și Legii 190/2018

Punct început	X / Y	Punct sfârşit	X / Y	Lungime segment (** (m)
5	349.118,964 403.724,312	6	349.112,697 403.715,903	10.487
6	349.112,697 403.715,903	7	349.118,131 403.710,642	7.563
7	349.118,131 403.710,642	1	349.142,922 403.735,667	35.226

** Lungimile segmentelor sunt determinate în planul de proiecţie Stereo 70 şi sunt rotunjite la 1 milimetru.
*** Distanţa dintre puncte este formată din segmente cumulate ce sunt mai mici decât valoarea 1 milimetru.

Document care conține date cu caracter personal, protejat de prevederile Regulamentului (UE) nr. 679/2016 și Legii 190/2018

DATE DESPRE IMOBILUL NR. 4300

Oficiul de Cadastru şi Publicitate Imobiliară GORJ
Biroul de Cadastru şi Publicitate Imobiliară Targu Jiu

A. Partea I. Descrierea imobilului

TEREN Extravilan

Adresa: Jud. Gorj

Nr. Crt	Nr cadastral Nr. topografic	Suprafaţa* (mp)	Observaţii / Referinţe
A1		208	Sector cadastral:98 Teren neimprejmuit;

B. Partea II. Proprietari şi acte

Inscrieri privitoare la dreptul de proprietate şi alte drepturi reale		Referinţe
0 / 07/11/2025		
Act Normativ nr. 7, din 13/03/1996 emis de PARLAMENTUL ROMANIEI;		
B1	Intabulare, drept de PROPRIETATE, dobandit prin Lege, cota actuala 1/1	A1
	1) **NEIDENTIFICAT NEIDENTIFICAT**	
/		
Act Administrativ nr. 11908, din 03/11/2025 emis de PRIMARIA RUNCU;		
B2	Se noteaza posesia faptica in favoarea lui CRECIUNEAC PETRU	A1
	1) **CRECIUNEAC PETRU**	

C. Partea III. SARCINI .

Inscrieri privind dezmembramintele dreptului de proprietate, drepturi reale de garanţie şi sarcini	Referinţe
NU SUNT	

Document care conține date cu caracter personal, protejat de prevederile Regulamentului (UE) nr. 679/2016 și Legii 190/2018

Anexa Nr. 1 La Partea I

Teren

Nr cadastral	Suprafaţa (mp)*	Observaţii / Referinţe
	208	

* Suprafaţa este determinată in planul de proiecţie Stereo 70.

DETALII LINIARE IMOBIL

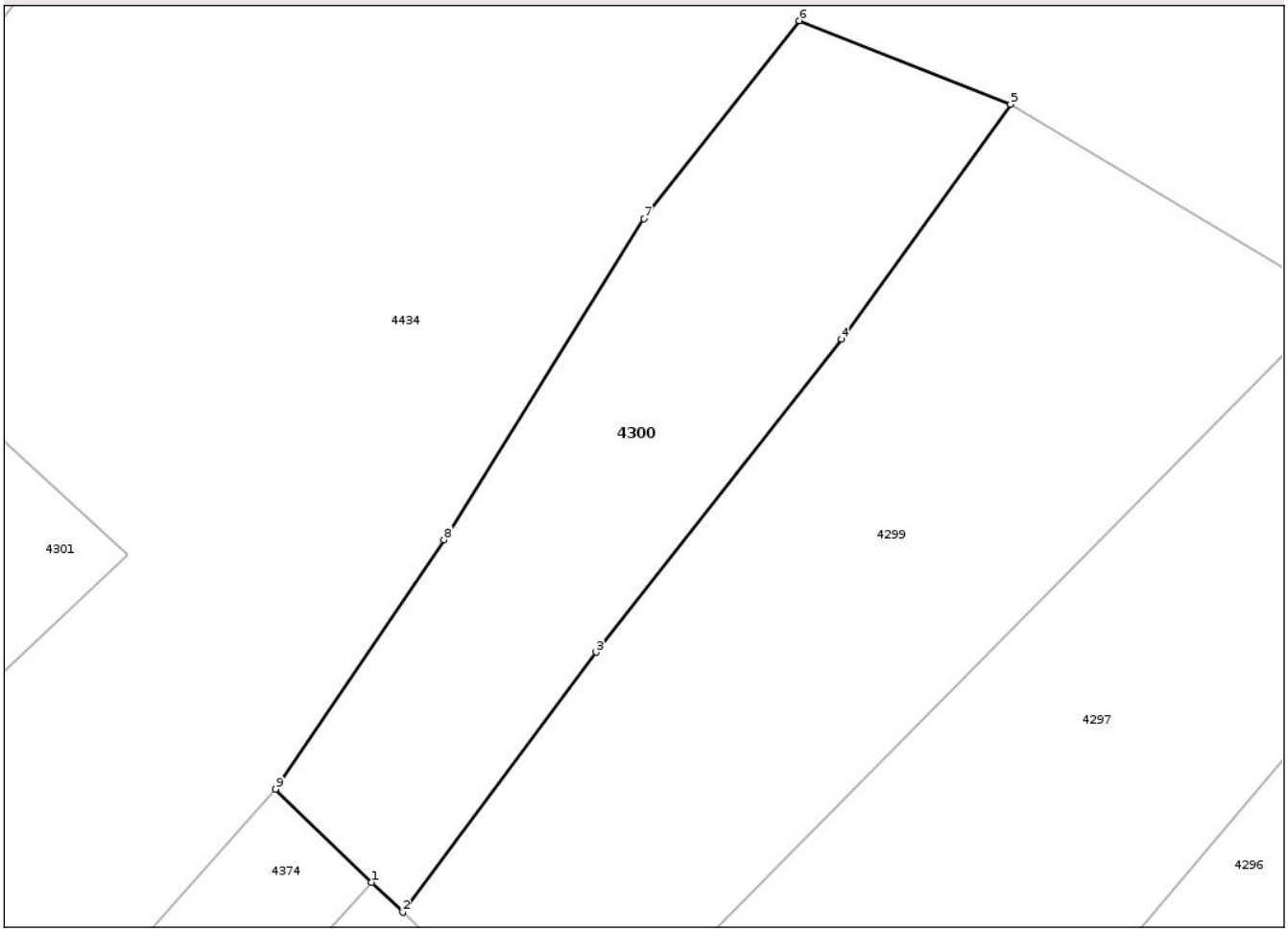

Date referitoare la teren

Crt	Categorie folosință	Intra vilan	Suprafaţa (mp)	Tarla	Parcelă	Nr. topo	Observaţii / Referinţe
1	pasune	NU	208	339	26958/2	-	

Lungime Segmente
1) Valorile lungimilor segmentelor sunt obţinute din proiecţie în plan.

Punct început	X / Y	Punct sfârşit	X / Y	Lungime segment (** (m)
1	349.111,694 403.716,874	2	349.112,697 403.715,903	1.396
2	349.112,697 403.715,903	3	349.118,964 403.724,312	10.487
3	349.118,964 403.724,312	4	349.126,901 403.734,44	12.867
4	349.126,901 403.734,44	5	349.132,376 403.742,038	9.365
5	349.132,376 403.742,038	6	349.125,539 403.744,735	7.35

Document care conține date cu caracter personal, protejat de prevederile Regulamentului (UE) nr. 679/2016 și Legii 190/2018

Punct început	X / Y	Punct sfârşit	X / Y	Lungime segment (** (m)
6	349.125,539 403.744,735	7	349.120,502 403.738,333	8.146
7	349.120,502 403.738,333	8	349.114,034 403.727,948	12.235
8	349.114,034 403.727,948	9	349.108,586 403.719,883	9.733
9	349.108,586 403.719,883	1	349.111,694 403.716,874	4.326

** Lungimile segmentelor sunt determinate în planul de proiecţie Stereo 70 şi sunt rotunjite la 1 milimetru.
*** Distanţa dintre puncte este formată din segmente cumulate ce sunt mai mici decât valoarea 1 milimetru.

Document care conține date cu caracter personal, protejat de prevederile Regulamentului (UE) nr. 679/2016 și Legii 190/2018

DATE DESPRE IMOBILUL NR. 4301

Oficiul de Cadastru şi Publicitate Imobiliară GORJ
Biroul de Cadastru şi Publicitate Imobiliară Targu Jiu

A. Partea I. Descrierea imobilului

TEREN Extravilan

Adresa: Jud. Gorj

Nr. Crt	Nr cadastral Nr. topografic	Suprafaţa* (mp)	Observaţii / Referinţe
A1		137	Sector cadastral:98 Teren neimprejmuit;

B. Partea II. Proprietari şi acte

Inscrieri privitoare la dreptul de proprietate şi alte drepturi reale		Referinţe
0 / 07/11/2025		
Act Normativ nr. 7, din 13/03/1996 emis de PARLAMENTUL ROMANIEI;		
B1	Intabulare, drept de PROPRIETATE, dobandit prin Lege, cota actuala 1/1	A1
	1) **NEIDENTIFICAT NEIDENTIFICAT**	
/		
Act Administrativ nr. 11908, din 03/11/2025 emis de PRIMARIA RUNCU;		
B2	Se noteaza posesia faptica in favoarea lui PLAI ION	A1
	1) **PLAI I. ION**	

C. Partea III. SARCINI .

Inscrieri privind dezmembramintele dreptului de proprietate, drepturi reale de garanţie şi sarcini	Referinţe
NU SUNT	

Document care conține date cu caracter personal, protejat de prevederile Regulamentului (UE) nr. 679/2016 și Legii 190/2018

Anexa Nr. 1 La Partea I

Teren

Nr cadastral	Suprafaţa (mp)*	Observaţii / Referinţe
	137	

* Suprafaţa este determinată in planul de proiecţie Stereo 70.

DETALII LINIARE IMOBIL

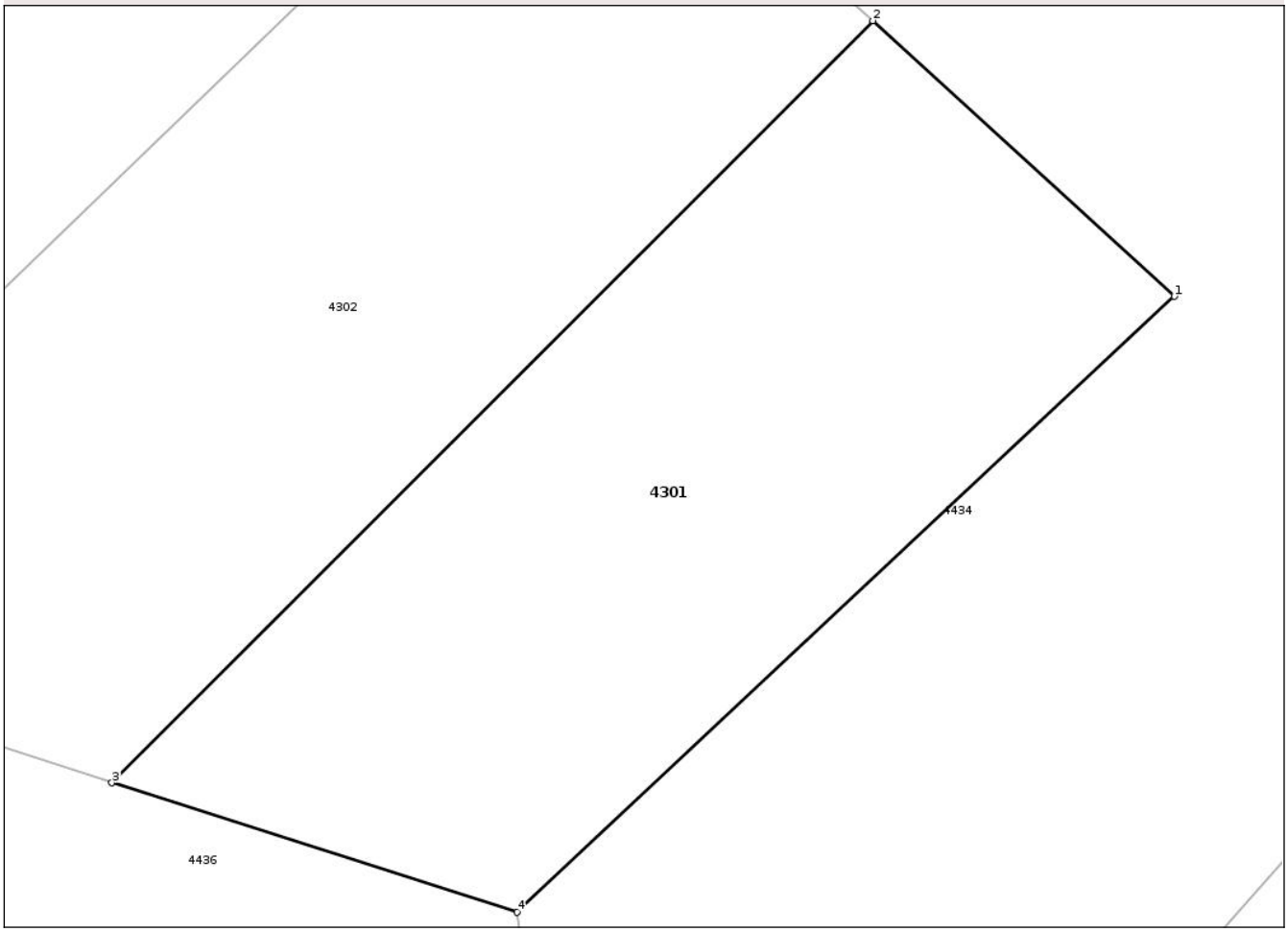

Date referitoare la teren

Crt	Categorie folosință	Intra vilan	Suprafaţa (mp)	Tarla	Parcelă	Nr. topo	Observaţii / Referinţe
1	pasune	NU	137	339	26955/1	-	

Lungime Segmente
1) Valorile lungimilor segmentelor sunt obţinute din proiecţie în plan.

Punct început	X / Y	Punct sfârşit	X / Y	Lungime segment (** (m)
1	349.103,814 403.727,447	2	349.098,131 403.732,635	7.695
2	349.098,131 403.732,635	3	349.083,796 403.718,292	20.278
3	349.083,796 403.718,292	4	349.091,428 403.715,858	8.011
4	349.091,428 403.715,858	1	349.103,814 403.727,447	16.962

**** Lungimile segmentelor sunt determinate în planul de proiecţie Stereo 70 şi sunt rotunjite la 1 milimetru.**

Document care conține date cu caracter personal, protejat de prevederile Regulamentului (UE) nr. 679/2016 și Legii 190/2018

***** Distanţa dintre puncte este formată din segmente cumulate ce sunt mai mici decât valoarea 1 milimetru.**

DATE DESPRE IMOBILUL NR. 4302

Oficiul de Cadastru şi Publicitate Imobiliară GORJ
Biroul de Cadastru şi Publicitate Imobiliară Targu Jiu

A. Partea I. Descrierea imobilului

TEREN Extravilan

Adresa: Jud. Gorj

Nr. Crt	Nr cadastral Nr. topografic	Suprafaţa* (mp)	Observaţii / Referinţe
A1		176	Sector cadastral:98 Teren neimprejmuit;

B. Partea II. Proprietari şi acte

Inscrieri privitoare la dreptul de proprietate şi alte drepturi reale		Referinţe
0 / 07/11/2025		
Act Normativ nr. 7, din 13/03/1996 emis de PARLAMENTUL ROMANIEI;		
B1	Intabulare, drept de PROPRIETATE, dobandit prin Lege, cota actuala 1/1	A1
	1) **NEIDENTIFICAT NEIDENTIFICAT**	
/		
Act Administrativ nr. 11908, din 03/11/2025 emis de PRIMARIA RUNCU;		
B2	Se noteaza posesia faptica in favoarea lui AVRĂMESCU ARISTICĂ	A1
	1) **AVRĂMESCU ARISTICĂ**	

C. Partea III. SARCINI .

Inscrieri privind dezmembramintele dreptului de proprietate, drepturi reale de garanţie şi sarcini	Referinţe
NU SUNT	

Document care conține date cu caracter personal, protejat de prevederile Regulamentului (UE) nr. 679/2016 și Legii 190/2018

Anexa Nr. 1 La Partea I

Teren

Nr cadastral	Suprafaţa (mp)*	Observaţii / Referinţe
	176	

* Suprafaţa este determinată in planul de proiecţie Stereo 70.

DETALII LINIARE IMOBIL

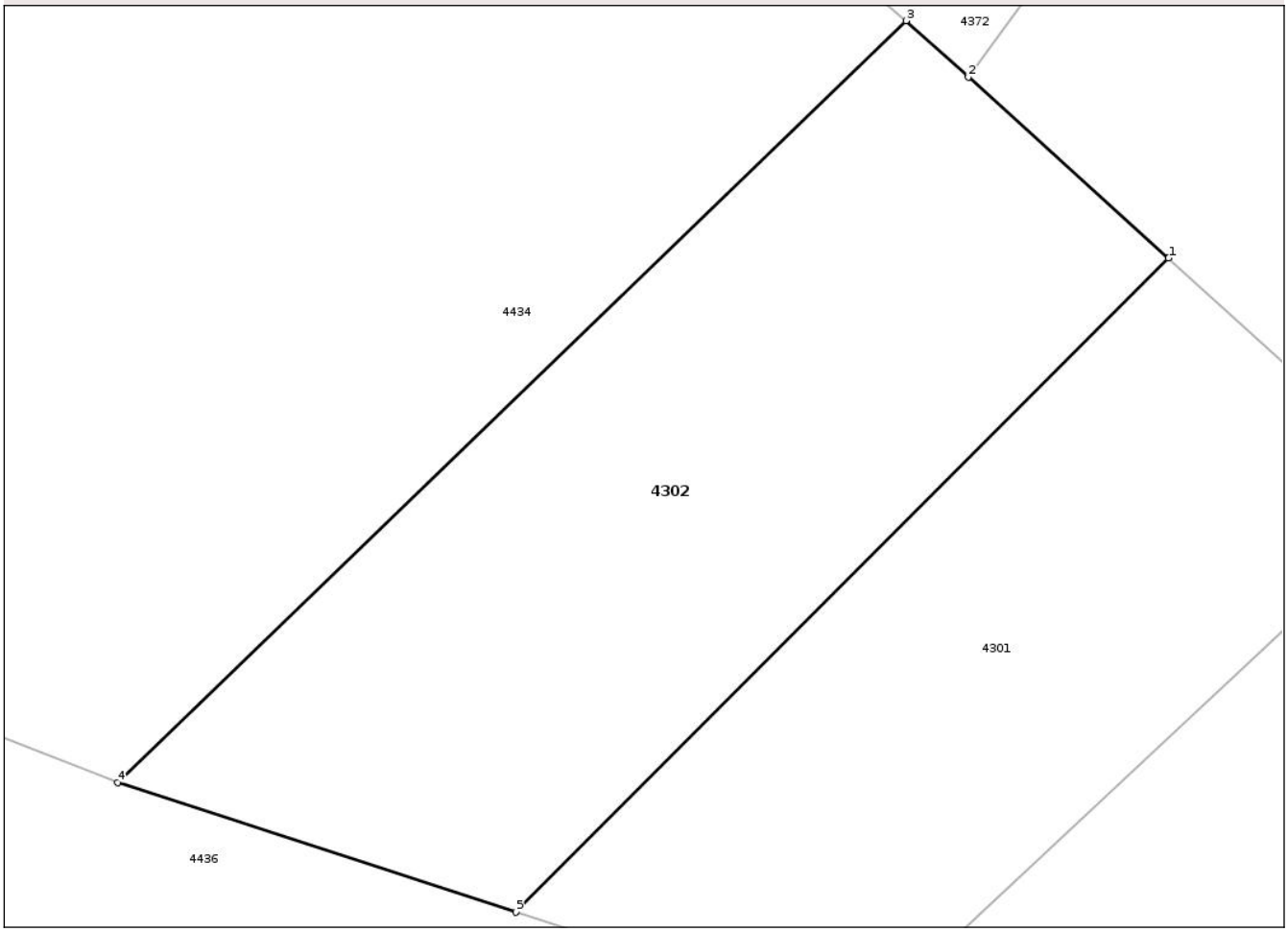

Date referitoare la teren

Crt	Categorie folosință	Intra vilan	Suprafaţa (mp)	Tarla	Parcelă	Nr. topo	Observaţii / Referinţe
1	pasune	NU	176	339	26949/1, 26955/2	-	

Lungime Segmente
1) Valorile lungimilor segmentelor sunt obţinute din proiecţie în plan.

Punct început	X / Y	Punct sfârşit	X / Y	Lungime segment (** (m)
1	349.098,131 403.732,635	2	349.093,733 403.736,608	5.927
2	349.093,733 403.736,608	3	349.092,368 403.737,841	1.839
3	349.092,368 403.737,841	4	349.075,057 403.721,133	24.059
4	349.075,057 403.721,133	5	349.083,796 403.718,292	9.189
5	349.083,796 403.718,292	1	349.098,131 403.732,635	20.278

Document care conține date cu caracter personal, protejat de prevederile Regulamentului (UE) nr. 679/2016 și Legii 190/2018

** Lungimile segmentelor sunt determinate în planul de proiecţie Stereo 70 şi sunt rotunjite la 1 milimetru.
*** Distanţa dintre puncte este formată din segmente cumulate ce sunt mai mici decât valoarea 1 milimetru.

Document care conține date cu caracter personal, protejat de prevederile Regulamentului (UE) nr. 679/2016 și Legii 190/2018

DATE DESPRE IMOBILUL NR. 4303

Oficiul de Cadastru şi Publicitate Imobiliară GORJ
Biroul de Cadastru şi Publicitate Imobiliară Targu Jiu

A. Partea I. Descrierea imobilului

TEREN Extravilan

Adresa: Jud. Gorj

Nr. Crt	Nr cadastral Nr. topografic	Suprafaţa* (mp)	Observaţii / Referinţe
A1		295	Sector cadastral:98 Teren neimprejmuit;

B. Partea II. Proprietari şi acte

Inscrieri privitoare la dreptul de proprietate şi alte drepturi reale		Referinţe
0 / 07/11/2025		
Act Normativ nr. 7, din 13/03/1996 emis de PARLAMENTUL ROMANIEI;		
B1	Intabulare, drept de PROPRIETATE, dobandit prin Lege, cota actuala 1/1	A1
	1) **NEIDENTIFICAT NEIDENTIFICAT**	
/		
Act Administrativ nr. 11908, din 03/11/2025 emis de PRIMARIA RUNCU;		
B2	Se noteaza posesia faptica in favoarea lui PLAI ION	A1
	1) **PLAI I. ION**	

C. Partea III. SARCINI .

Inscrieri privind dezmembramintele dreptului de proprietate, drepturi reale de garanţie şi sarcini	Referinţe
NU SUNT	

Anexa Nr. 1 La Partea I

Teren

Nr cadastral	Suprafaţa (mp)*	Observaţii / Referinţe
	295	

* Suprafaţa este determinată in planul de proiecţie Stereo 70.

DETALII LINIARE IMOBIL

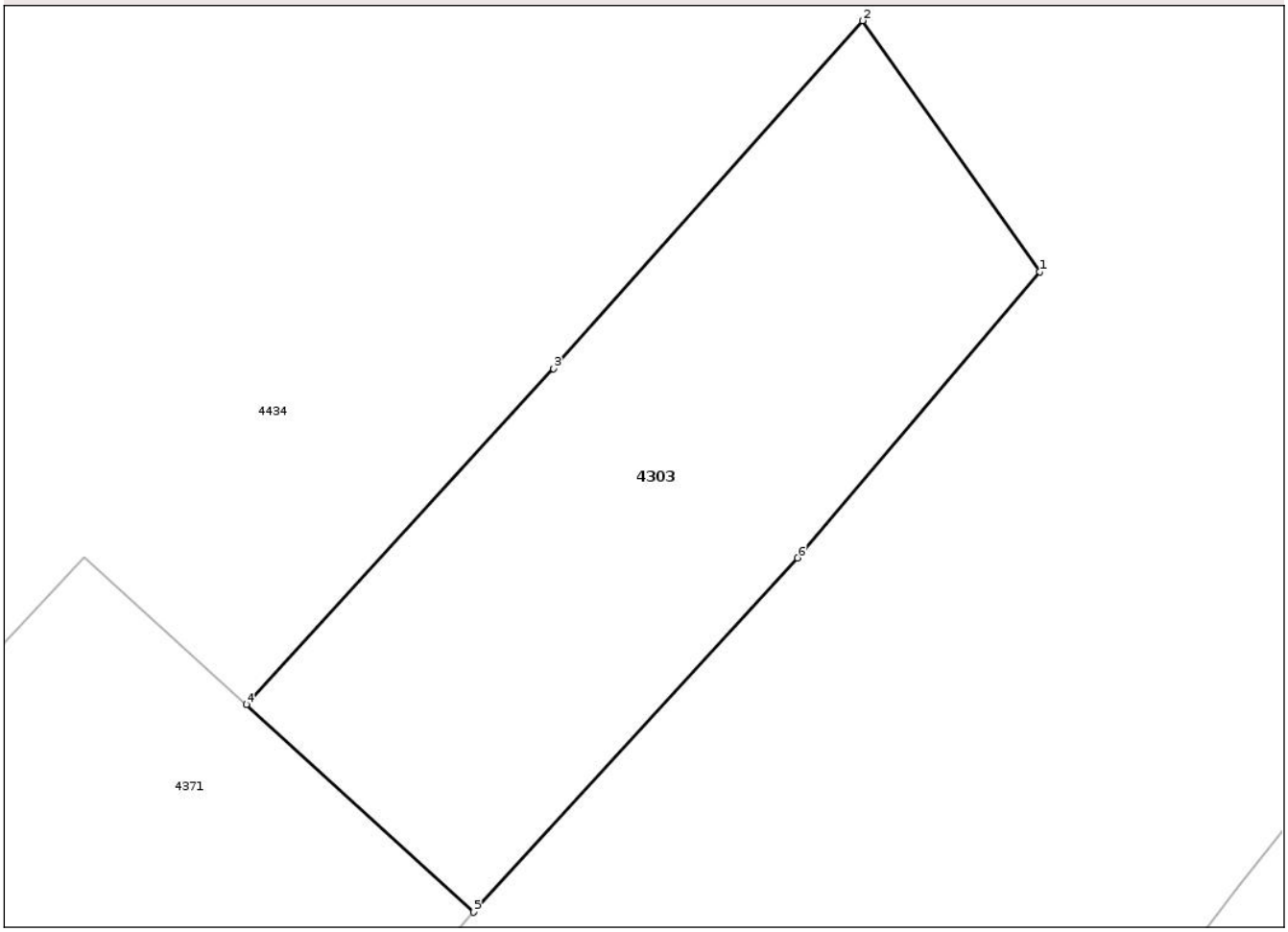

Date referitoare la teren

Crt	Categorie folosință	Intra vilan	Suprafaţa (mp)	Tarla	Parcelă	Nr. topo	Observaţii / Referinţe
1	pasune	NU	295	339	26936/1, 26938/1	-	

Lungime Segmente
1) Valorile lungimilor segmentelor sunt obţinute din proiecţie în plan.

Punct început	X / Y	Punct sfârşit	X / Y	Lungime segment (** (m)
1	349.096,598 403.781,663	2	349.090,752 403.789,924	10.12
2	349.090,752 403.789,924	3	349.080,563 403.778,476	15.326
3	349.080,563 403.778,476	4	349.070,444 403.767,41	14.995
4	349.070,444 403.767,41	5	349.077,932 403.760,578	10.136
5	349.077,932 403.760,578	6	349.088,609 403.772,238	15.81

Document care conține date cu caracter personal, protejat de prevederile Regulamentului (UE) nr. 679/2016 și Legii 190/2018

Punct început	X / Y	Punct sfârşit	X / Y	Lungime segment (** (m)
6	349.088,609 403.772,238	1	349.096,598 403.781,663	12.355

** Lungimile segmentelor sunt determinate în planul de proiecţie Stereo 70 şi sunt rotunjite la 1 milimetru.
*** Distanţa dintre puncte este formată din segmente cumulate ce sunt mai mici decât valoarea 1 milimetru.

Document care conține date cu caracter personal, protejat de prevederile Regulamentului (UE) nr. 679/2016 și Legii 190/2018

DATE DESPRE IMOBILUL NR. 4304

Oficiul de Cadastru şi Publicitate Imobiliară GORJ
Biroul de Cadastru şi Publicitate Imobiliară Targu Jiu

A. Partea I. Descrierea imobilului

TEREN Extravilan

Adresa: Jud. Gorj

Nr. Crt	Nr cadastral Nr. topografic	Suprafaţa* (mp)	Observaţii / Referinţe
A1		262	Sector cadastral:98 Teren neimprejmuit;

B. Partea II. Proprietari şi acte

Inscrieri privitoare la dreptul de proprietate şi alte drepturi reale		Referinţe
0 / 07/11/2025		
Act Normativ nr. 7, din 13/03/1996 emis de PARLAMENTUL ROMANIEI;		
B1	Intabulare, drept de PROPRIETATE, dobandit prin Lege, cota actuala 1/1	A1
	1) **NEIDENTIFICAT NEIDENTIFICAT**	
/		
Act Administrativ nr. 11908, din 03/11/2025 emis de PRIMARIA RUNCU;		
B2	Se noteaza posesia faptica in favoarea lui AVRĂMESCU ARISTICĂ	A1
	1) **AVRĂMESCU ARISTICĂ**	

C. Partea III. SARCINI .

Inscrieri privind dezmembramintele dreptului de proprietate, drepturi reale de garanţie şi sarcini	Referinţe
NU SUNT	

Document care conține date cu caracter personal, protejat de prevederile Regulamentului (UE) nr. 679/2016 și Legii 190/2018

Anexa Nr. 1 La Partea I

Teren

Nr cadastral	Suprafaţa (mp)*	Observaţii / Referinţe
	262	

* Suprafaţa este determinată in planul de proiecţie Stereo 70.

DETALII LINIARE IMOBIL

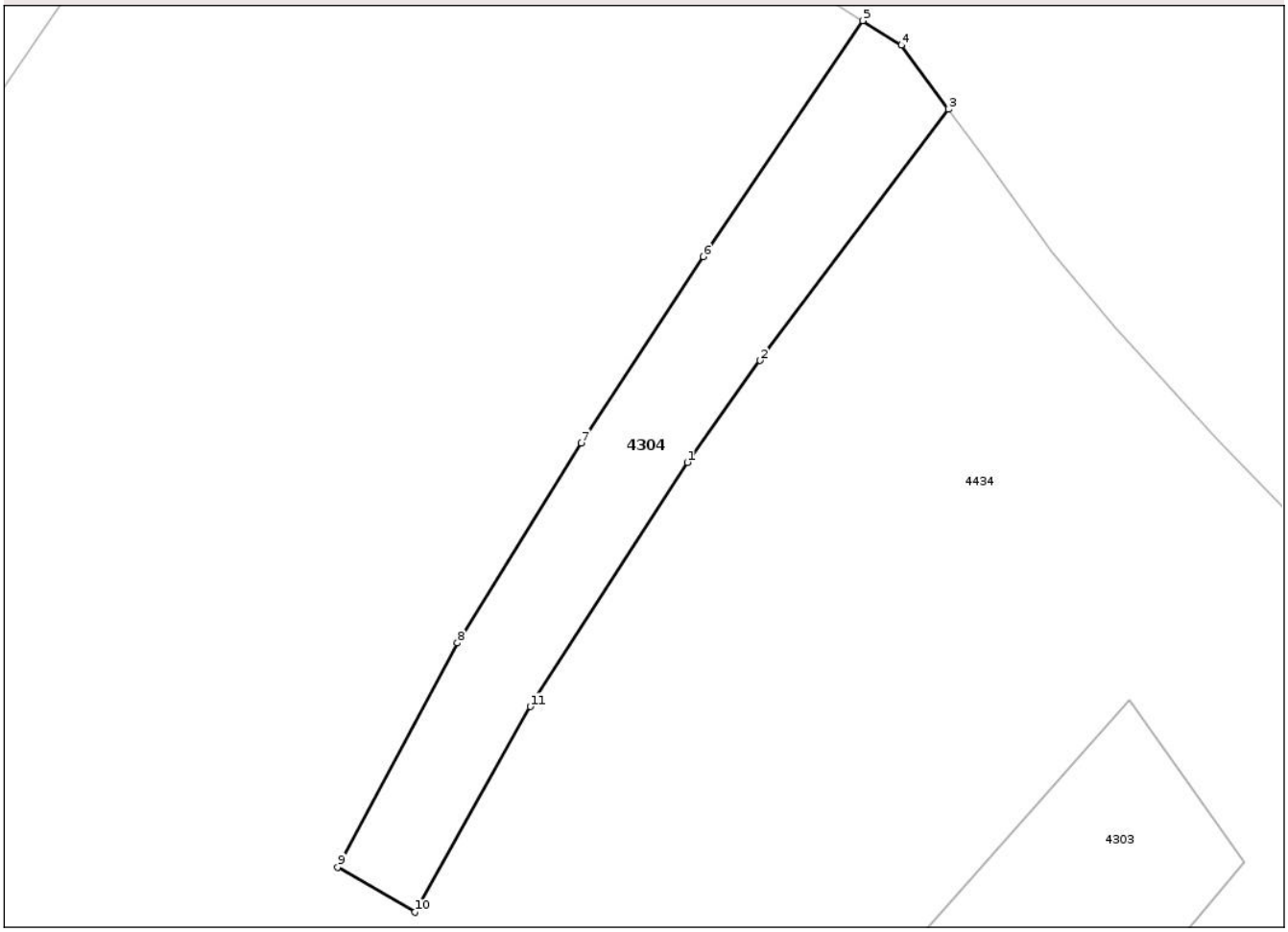

Date referitoare la teren

Crt	Categorie folosință	Intra vilan	Suprafaţa (mp)	Tarla	Parcelă	Nr. topo	Observaţii / Referinţe
1	pasune	NU	262	339	26928/1, 26932/1	-	

Lungime Segmente
1) Valorile lungimilor segmentelor sunt obţinute din proiecţie în plan.

Punct început	X / Y	Punct sfârşit	X / Y	Lungime segment (** (m)
1	349.068,176 403.802,042	2	349.071,892 403.807,239	6.389
2	349.071,892 403.807,239	3	349.081,501 403.820,041	16.007
3	349.081,501 403.820,041	4	349.079,094 403.823,308	4.058
4	349.079,094 403.823,308	5	349.077,139 403.824,56	2.322
5	349.077,139 403.824,56	6	349.068,987 403.812,54	14.524

Document care conține date cu caracter personal, protejat de prevederile Regulamentului (UE) nr. 679/2016 și Legii 190/2018

Punct început	X / Y	Punct sfârşit	X / Y	Lungime segment (** (m)
6	349.068,987 403.812,54	7	349.062,76 403.803,033	11.365
7	349.062,76 403.803,033	8	349.056,446 403.792,834	11.995
8	349.056,446 403.792,834	9	349.050,343 403.781,411	12.951
9	349.050,343 403.781,411	10	349.054,279 403.779,115	4.557
10	349.054,279 403.779,115	11	349.060,165 403.789,598	12.022
11	349.060,165 403.789,598	1	349.068,176 403.802,042	14.8

** Lungimile segmentelor sunt determinate în planul de proiecţie Stereo 70 şi sunt rotunjite la 1 milimetru.
*** Distanţa dintre puncte este formată din segmente cumulate ce sunt mai mici decât valoarea 1 milimetru.

Document care conține date cu caracter personal, protejat de prevederile Regulamentului (UE) nr. 679/2016 și Legii 190/2018

DATE DESPRE IMOBILUL NR. 4368

Oficiul de Cadastru şi Publicitate Imobiliară GORJ
Biroul de Cadastru şi Publicitate Imobiliară Targu Jiu

A. Partea I. Descrierea imobilului

TEREN Necunoscut

Adresa: Loc. Valea Mare, Jud. Gorj

Nr. Crt	Nr cadastral Nr. topografic	Suprafaţa* (mp)	Observaţii / Referinţe
A1		2.133	Sector cadastral:98 Teren neimprejmuit;

B. Partea II. Proprietari şi acte

Inscrieri privitoare la dreptul de proprietate şi alte drepturi reale		Referinţe
0 / 07/11/2025		
Act Normativ nr. 7, din 13/03/1996 emis de PARLAMENTUL ROMANIEI;		
B1	Intabulare, drept de PROPRIETATE, dobandit prin Lege, cota actuala 1/1	A1
	1) **NEIDENTIFICAT NEIDENTIFICAT**	
/		
Act Administrativ nr. 11908, din 03/11/2025 emis de PRIMARIA RUNCU;		
B2	Se noteaza posesia faptica in favoarea lui FIRIZA SABIN	A1
	1) **FIRIZA SABIN**	

C. Partea III. SARCINI .

Inscrieri privind dezmembramintele dreptului de proprietate, drepturi reale de garanţie şi sarcini	Referinţe
NU SUNT	

Document care conține date cu caracter personal, protejat de prevederile Regulamentului (UE) nr. 679/2016 și Legii 190/2018

Anexa Nr. 1 La Partea I

Teren

Nr cadastral	Suprafaţa (mp)*	Observaţii / Referinţe
	2.133	

* Suprafaţa este determinată in planul de proiecţie Stereo 70.

DETALII LINIARE IMOBIL

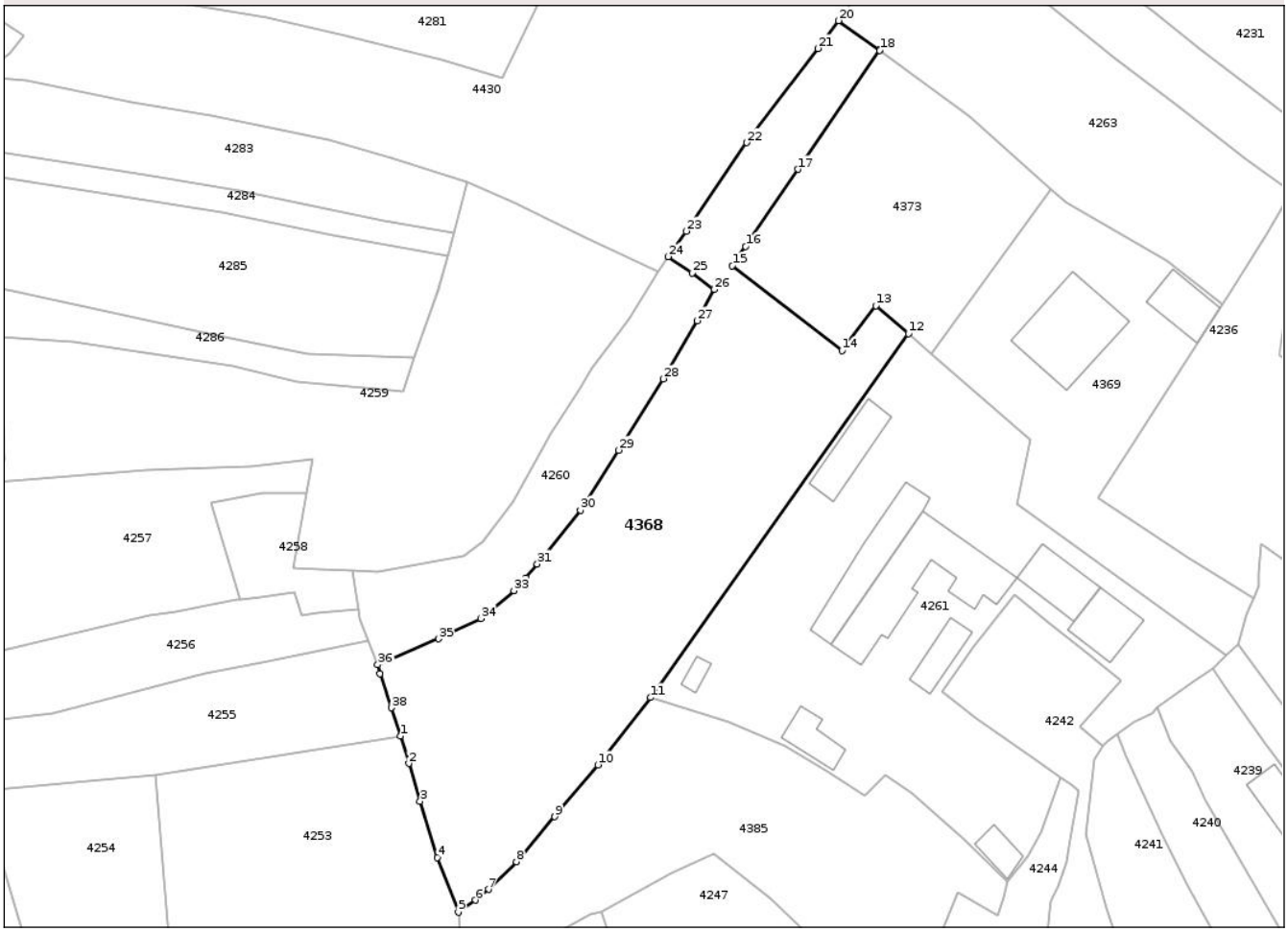

Date referitoare la teren

Crt	Categorie folosință	Intra vilan	Suprafaţa (mp)	Tarla	Parcelă	Nr. topo	Observaţii / Referinţe
1	livada	DA	426	96, 339	819, 27063, 27064, 27065/2, 27067, 27068, 27081/1	-	
2	livada	NU	1.442	96, 339	819, 27063, 27064, 27065/2, 27067, 27068, 27081/1	-	
3	arabil	NU	265	96, 339	819, 27063, 27064, 27065/2, 27067, 27068, 27081/1	-	

Document care conține date cu caracter personal, protejat de prevederile Regulamentului (UE) nr. 679/2016 și Legii 190/2018

Lungime Segmente
1) Valorile lungimilor segmentelor sunt obţinute din proiecţie în plan.

Punct început	X / Y	Punct sfârşit	X / Y	Lungime segment (** (m)
1	349.242,954 403.477,525	2	349.244,043 403.474,057	3.635
3	349.245,452 403.469,25	4	349.247,68 403.462,117	7.473
5	349.250,344 403.455,164	6	349.252,5 403.456,688	2.64
7	349.254,156 403.458,065	8	349.257,689 403.461,592	4.992
9	349.262,593 403.467,293	10	349.268,072 403.473,878	8.566
11	349.274,743 403.482,423	12	349.307,52 403.528,607	56.633
13	349.303,392 403.532,175	14	349.299,082 403.526,46	7.158
15	349.285,147 403.537,228	16	349.286,834 403.539,674	2.971
17	349.293,499 403.549,471	18	349.303,891 403.564,568	18.328
19	349.303,844 403.564,602	20	349.298,674 403.568,34	6.38
21	349.296,036 403.564,806	22	349.286,987 403.552,856	14.99
23	349.279,261 403.541,607	24	349.277,002 403.538,382	3.937
25	349.280,029 403.536,331	26	349.282,863 403.534,221	3.533
27	349.280,697 403.530,238	28	349.276,374 403.522,869	8.543
29	349.270,666 403.513,812	30	349.265,845 403.506,213	8.999
31	349.260,366 403.499,366	32	349.258,892 403.497,612	2.291
33	349.257,399 403.495,985	34	349.253,173 403.492,456	5.506
35	349.247,837 403.489,862	36	349.240,094 403.486,588	8.407
37	349.240,391 403.485,447	38	349.241,826 403.481,122	4.557

Punct început	X / Y	Punct sfârşit	X / Y	Lungime segment (** (m)
2	349.244,043 403.474,057	3	349.245,452 403.469,25	5.009
4	349.247,68 403.462,117	5	349.250,344 403.455,164	7.446
6	349.252,5 403.456,688	7	349.254,156 403.458,065	2.154
8	349.257,689 403.461,592	9	349.262,593 403.467,293	7.52
10	349.268,072 403.473,878	11	349.274,743 403.482,423	10.841
12	349.307,52 403.528,607	13	349.303,392 403.532,175	5.456
14	349.299,082 403.526,46	15	349.285,147 403.537,228	17.611
16	349.286,834 403.539,674	17	349.293,499 403.549,471	11.849
18	349.303,891 403.564,568	19	349.303,844 403.564,602	0.058
20	349.298,674 403.568,34	21	349.296,036 403.564,806	4.41
22	349.286,987 403.552,856	23	349.279,261 403.541,607	13.647
24	349.277,002 403.538,382	25	349.280,029 403.536,331	3.656
26	349.282,863 403.534,221	27	349.280,697 403.530,238	4.534
28	349.276,374 403.522,869	29	349.270,666 403.513,812	10.706
30	349.265,845 403.506,213	31	349.260,366 403.499,366	8.769
32	349.258,892 403.497,612	33	349.257,399 403.495,985	2.208
34	349.253,173 403.492,456	35	349.247,837 403.489,862	5.933
36	349.240,094 403.486,588	37	349.240,391 403.485,447	1.179
38	349.241,826 403.481,122	1	349.242,954 403.477,525	3.77

** Lungimile segmentelor sunt determinate în planul de proiecţie Stereo 70 şi sunt rotunjite la 1 milimetru.
*** Distanţa dintre puncte este formată din segmente cumulate ce sunt mai mici decât valoarea 1 milimetru.

Document care conține date cu caracter personal, protejat de prevederile Regulamentului (UE) nr. 679/2016 și Legii 190/2018

DATE DESPRE IMOBILUL NR. 4369

Oficiul de Cadastru şi Publicitate Imobiliară GORJ
Biroul de Cadastru şi Publicitate Imobiliară Targu Jiu

A. Partea I. Descrierea imobilului

TEREN Intravilan

Adresa: Loc. Valea Mare, Str Principală, Nr. 62, Jud. Gorj

Nr. Crt	Nr cadastral Nr. topografic	Suprafaţa* (mp)	Observaţii / Referinţe
A1	35673	Din acte: 3.000 Masurata: 997	Sector cadastral:98 Teren neimprejmuit;

Construcţii

Crt	Nr cadastral Nr. topografic	Adresa	Observaţii / Referinţe
A1.1		Loc. Valea Mare, Str Principală, Nr. 62, Jud. Gorj	Nr. niveluri:2; S. construita la sol:113 mp; S. construita desfasurata:226 mp; LOCUINTA
A1.2		Loc. Valea Mare, Str Principală, Nr. 62, Jud. Gorj	Nr. niveluri:1; S. construita la sol:43 mp; S. construita desfasurata:43 mp; ANEXA

B. Partea II. Proprietari şi acte

Inscrieri privitoare la dreptul de proprietate şi alte drepturi reale		Referinţe
/		
Act Normativ nr. 7, din 13/03/1996 emis de PARLAMENTUL ROMANIEI;		
B2	Intabulare, drept de PROPRIETATE, dobandit prin Lege, cota actuala 1/1	A1.1, A1.2
	1) **TUNARU ILIE-DĂNUŢ** 2) **TUNARU MINODORA**, bun comun	
2235 / 13/01/2012		
Act Notarial nr. 78, din 13/01/2012 emis de BNP MANTA CLAUDIU;		
B3	Intabulare, drept de PROPRIETATEcu titlul de drept cumpărare, dobandit prin Conventie, cota actuala 1/1, cota initiala 1/1	A1
	1) **TUNARU MINODORA**, bun comun 2) **TUNARU ILIE-DĂNUŢ**	

C. Partea III. SARCINI .

Inscrieri privind dezmembramintele dreptului de proprietate, drepturi reale de garanţie şi sarcini	Referinţe
NU SUNT	

Document care conține date cu caracter personal, protejat de prevederile Regulamentului (UE) nr. 679/2016 și Legii 190/2018

Anexa Nr. 1 La Partea I

Teren

Nr cadastral	Suprafaţa (mp)*	Observaţii / Referinţe
35673	Din acte: 3.000 Masurata: 997	

* Suprafaţa este determinată in planul de proiecţie Stereo 70.

DETALII LINIARE IMOBIL

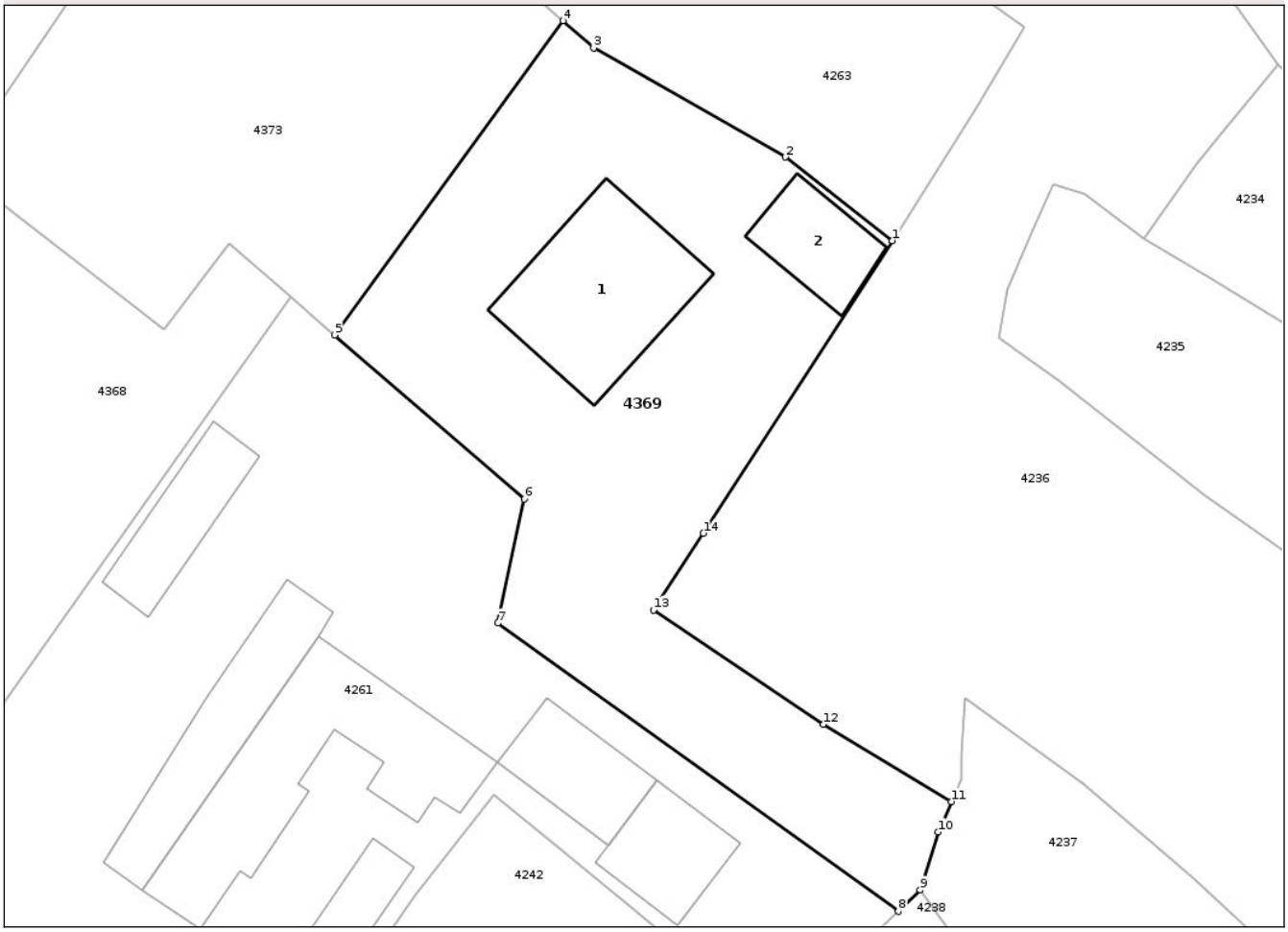

Date referitoare la teren

Crt	Categorie folosinţă	Intra vilan	Suprafaţa (mp)	Tarla	Parcelă	Nr. topo	Observaţii / Referinţe
1	curti constructii	DA	997	96, 339	819, 821/1, 2767/1, 27068, 27081/1, 27082/1	-	

Date referitoare la construcţii

Crt	Număr	Destinaţie construcţie	Supraf. (mp)	Situaţie juridică	Observaţii / Referinţe
A1.1		constructii de locuinte	113	Cu acte	Nr. niveluri:2; S. construita la sol:113 mp; S. construita desfasurata:226 mp; LOCUINTA
A1.2		constructii anexa	43	Cu acte	Nr. niveluri:1; S. construita la sol:43 mp; S. construita desfasurata:43 mp; ANEXA

Lungime Segmente

1) Valorile lungimilor segmentelor sunt obţinute din proiecţie în plan.

Punct început	X / Y	Punct sfârşit	X / Y	Lungime segment (** (m)
1	349.347,516 403.532,371	2	349.340,403 403.537,936	9.031

Document care conține date cu caracter personal, protejat de prevederile Regulamentului (UE) nr. 679/2016 și Legii 190/2018

Punct început	X / Y	Punct sfârşit	X / Y	Lungime segment (** (m)
2	349.340,403 403.537,936	3	349.327,656 403.545,19	14.667
3	349.327,656 403.545,19	4	349.325,623 403.547,002	2.723
4	349.325,623 403.547,002	5	349.310,429 403.526,094	25.846
5	349.310,429 403.526,094	6	349.323,04 403.515,195	16.668
6	349.323,04 403.515,195	7	349.321,287 403.506,937	8.442
7	349.321,287 403.506,937	8	349.347,927 403.487,772	32.817
8	349.347,927 403.487,772	9	349.349,379 403.489,182	2.024
9	349.349,379 403.489,182	10	349.350,569 403.493,04	4.037
10	349.350,569 403.493,04	11	349.351,457 403.495,075	2.22
11	349.351,457 403.495,075	12	349.342,937 403.500,201	9.943
12	349.342,937 403.500,201	13	349.331,63 403.507,8	13.623
13	349.331,63 403.507,8	14	349.334,946 403.512,91	6.092
14	349.334,946 403.512,91	1	349.347,516 403.532,371	23.168

** Lungimile segmentelor sunt determinate în planul de proiecţie Stereo 70 şi sunt rotunjite la 1 milimetru.
*** Distanţa dintre puncte este formată din segmente cumulate ce sunt mai mici decât valoarea 1 milimetru.

Document care conține date cu caracter personal, protejat de prevederile Regulamentului (UE) nr. 679/2016 și Legii 190/2018

DATE DESPRE IMOBILUL NR. 4371

Oficiul de Cadastru şi Publicitate Imobiliară GORJ
Biroul de Cadastru şi Publicitate Imobiliară Targu Jiu

A. Partea I. Descrierea imobilului

TEREN Extravilan

Adresa: Jud. Gorj

Nr. Crt	Nr cadastral Nr. topografic	Suprafaţa* (mp)	Observaţii / Referinţe
A1		363	Sector cadastral:98 Teren neimprejmuit;

B. Partea II. Proprietari şi acte

Inscrieri privitoare la dreptul de proprietate şi alte drepturi reale		Referinţe
0 / 07/11/2025		
Act Normativ nr. 7, din 13/03/1996 emis de PARLAMENTUL ROMANIEI;		
B1	Intabulare, drept de PROPRIETATE, dobandit prin Lege, cota actuala 1/1	A1
	1) **NEIDENTIFICAT NEIDENTIFICAT**	
/		
Act Administrativ nr. 11908, din 03/11/2025 emis de PRIMARIA RUNCU;		
B2	Se noteaza posesia faptica in favoarea lui ANDREI VASILE	A1
	1) **ANDREI VASILE**	

C. Partea III. SARCINI .

Inscrieri privind dezmembramintele dreptului de proprietate, drepturi reale de garanţie şi sarcini	Referinţe
NU SUNT	

Document care conține date cu caracter personal, protejat de prevederile Regulamentului (UE) nr. 679/2016 și Legii 190/2018

Anexa Nr. 1 La Partea I

Teren

Nr cadastral	Suprafaţa (mp)*	Observaţii / Referinţe
	363	

* Suprafaţa este determinată in planul de proiecţie Stereo 70.

DETALII LINIARE IMOBIL

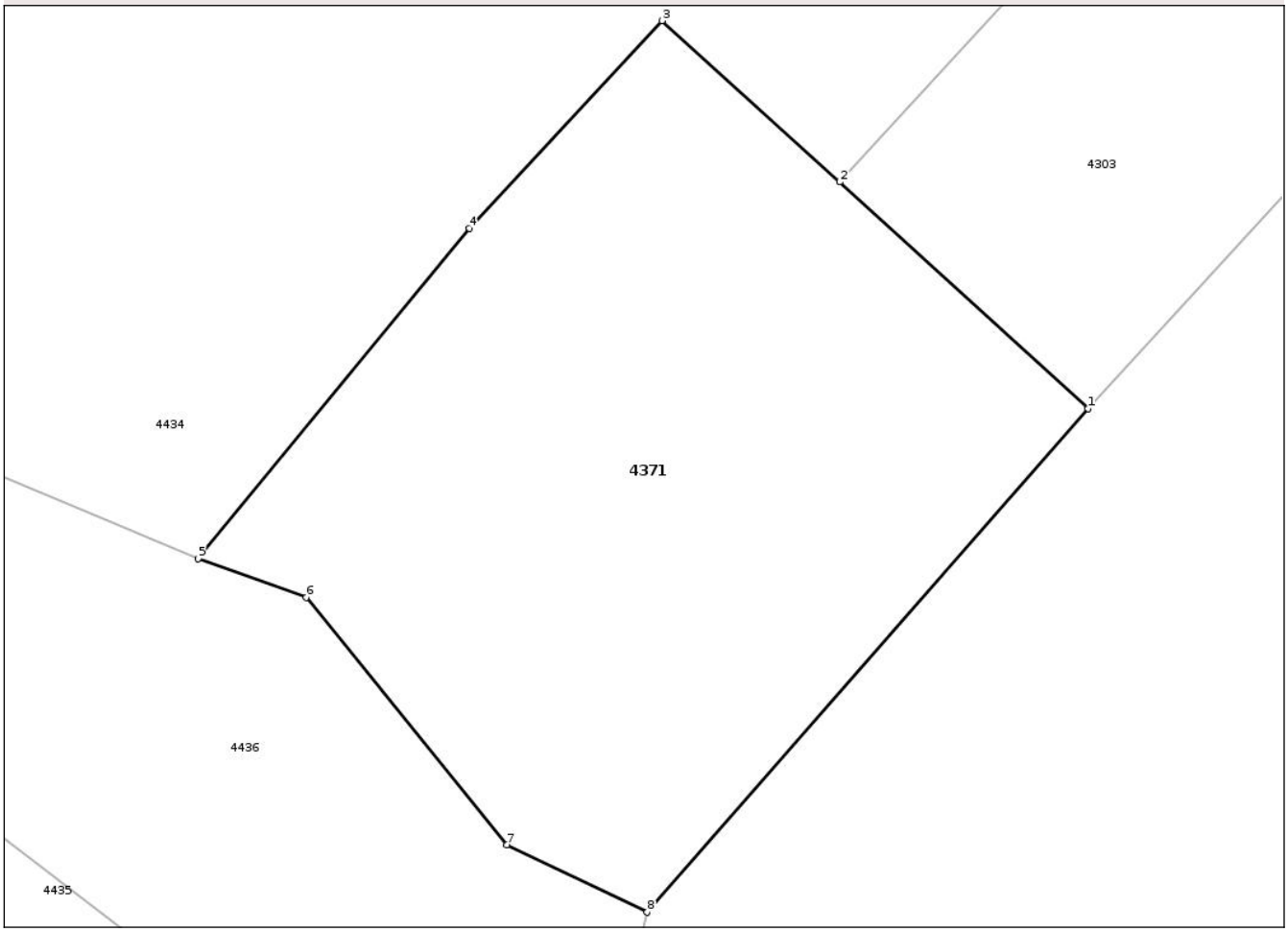

Date referitoare la teren

Crt	Categorie folosință	Intra vilan	Suprafaţa (mp)	Tarla	Parcelă	Nr. topo	Observaţii / Referinţe
1	pasune	NU	363	339	26931/2, 26936/3, 26939/2	-	

Lungime Segmente
1) Valorile lungimilor segmentelor sunt obţinute din proiecţie în plan.

Punct început	X / Y	Punct sfârşit	X / Y	Lungime segment (** (m)
1	349.077,932 403.760,578	2	349.070,444 403.767,41	10.136
2	349.070,444 403.767,41	3	349.065,088 403.772,27	7.232
3	349.065,088 403.772,27	4	349.059,267 403.766,014	8.545
4	349.059,267 403.766,014	5	349.051,093 403.756,063	12.878

Document care conține date cu caracter personal, protejat de prevederile Regulamentului (UE) nr. 679/2016 și Legii 190/2018

Punct început	X / Y	Punct sfârşit	X / Y	Lungime segment (** (m)
5	349.051,093 403.756,063	6	349.054,351 403.754,893	3.462
6	349.054,351 403.754,893	7	349.060,411 403.747,438	9.607
7	349.060,411 403.747,438	8	349.064,637 403.745,407	4.689
8	349.064,637 403.745,407	1	349.077,932 403.760,578	20.172

** Lungimile segmentelor sunt determinate în planul de proiecţie Stereo 70 şi sunt rotunjite la 1 milimetru.
*** Distanţa dintre puncte este formată din segmente cumulate ce sunt mai mici decât valoarea 1 milimetru.

DATE DESPRE IMOBILUL NR. 4372

Oficiul de Cadastru şi Publicitate Imobiliară GORJ
Biroul de Cadastru şi Publicitate Imobiliară Targu Jiu

A. Partea I. Descrierea imobilului

TEREN Extravilan

Adresa: Jud. Gorj

Nr. Crt	Nr cadastral Nr. topografic	Suprafaţa* (mp)	Observaţii / Referinţe
A1		211	Sector cadastral:98 Teren neimprejmuit;

B. Partea II. Proprietari şi acte

Inscrieri privitoare la dreptul de proprietate şi alte drepturi reale		Referinţe
0 / 07/11/2025		
Act Normativ nr. 7, din 13/03/1996 emis de PARLAMENTUL ROMANIEI;		
B1	Intabulare, drept de PROPRIETATE, dobandit prin Lege, cota actuala 1/1	A1
	1) **NEIDENTIFICAT NEIDENTIFICAT**	
/		
Act Administrativ nr. 11908, din 03/11/2025 emis de PRIMARIA RUNCU;		
B2	Se noteaza posesia faptica in favoarea lui NEMEȘU GHEORGHE	A1
	1) **NEMEȘU GHEORGHE**	

C. Partea III. SARCINI .

Inscrieri privind dezmembramintele dreptului de proprietate, drepturi reale de garanţie şi sarcini	Referinţe
NU SUNT	

Document care conține date cu caracter personal, protejat de prevederile Regulamentului (UE) nr. 679/2016 și Legii 190/2018

Anexa Nr. 1 La Partea I

Teren

Nr cadastral	Suprafaţa (mp)*	Observaţii / Referinţe
	211	

* Suprafaţa este determinată in planul de proiecţie Stereo 70.

DETALII LINIARE IMOBIL

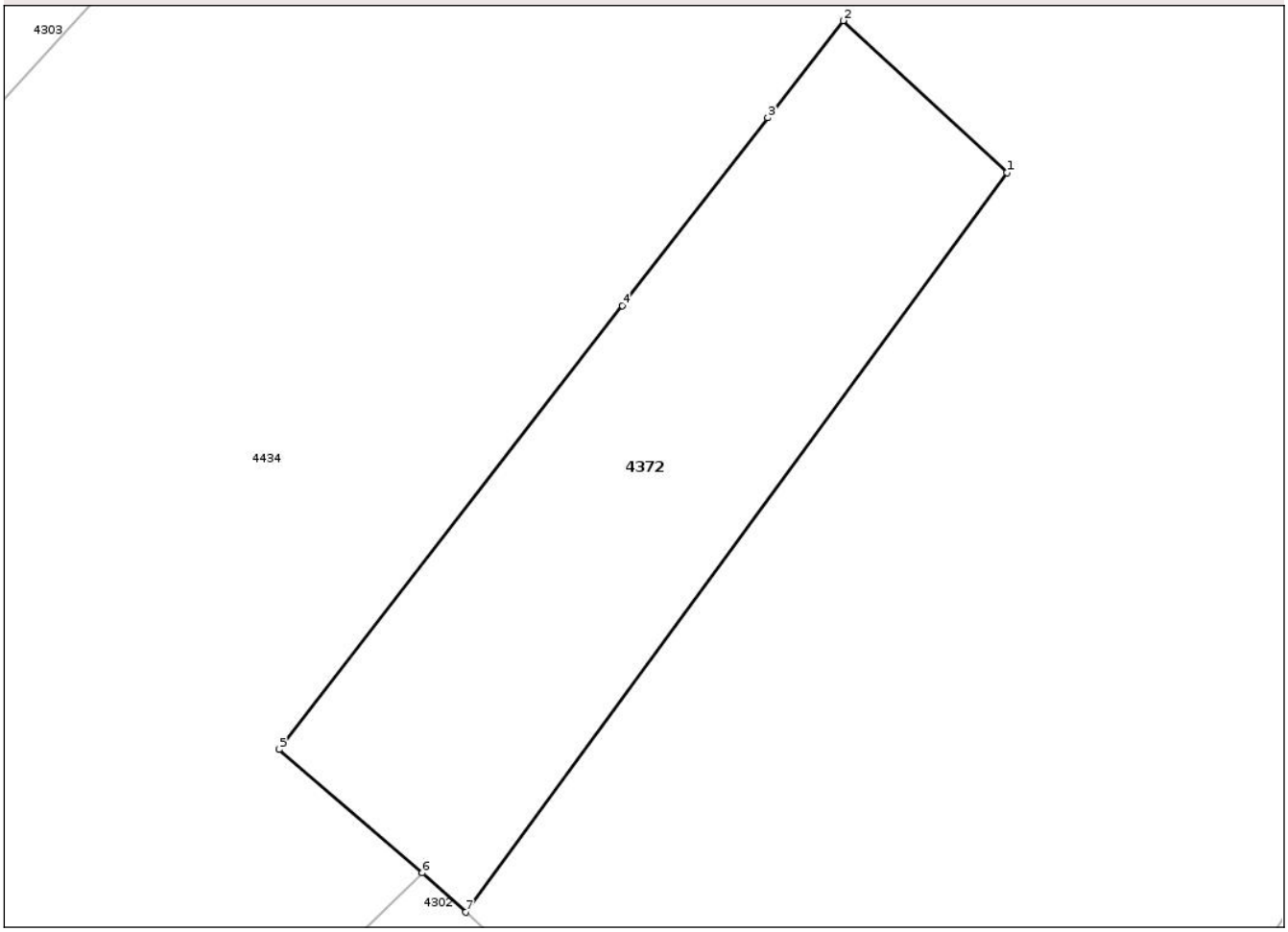

Date referitoare la teren

Crt	Categorie folosință	Intra vilan	Suprafaţa (mp)	Tarla	Parcelă	Nr. topo	Observaţii / Referinţe
1	pasune	NU	211	339	26948/1	-	

Lungime Segmente
1) Valorile lungimilor segmentelor sunt obţinute din proiecţie în plan.

Punct început	X / Y	Punct sfârşit	X / Y	Lungime segment (** (m)
1	349.110,672 403.759,737	2	349.105,544 403.764,49	6.992
2	349.105,544 403.764,49	3	349.103,189 403.761,451	3.845
3	349.103,189 403.761,451	4	349.098,636 403.755,579	7.43
4	349.098,636 403.755,579	5	349.087,889 403.741,703	17.551
5	349.087,889 403.741,703	6	349.092,368 403.737,841	5.914

Document care conține date cu caracter personal, protejat de prevederile Regulamentului (UE) nr. 679/2016 și Legii 190/2018

Punct început	X / Y	Punct sfârşit	X / Y	Lungime segment (** (m)
6	349.092,368 403.737,841	7	349.093,733 403.736,608	1.839
7	349.093,733 403.736,608	1	349.110,672 403.759,737	28.668

** Lungimile segmentelor sunt determinate în planul de proiecţie Stereo 70 şi sunt rotunjite la 1 milimetru.
*** Distanţa dintre puncte este formată din segmente cumulate ce sunt mai mici decât valoarea 1 milimetru.

Document care conține date cu caracter personal, protejat de prevederile Regulamentului (UE) nr. 679/2016 și Legii 190/2018

DATE DESPRE IMOBILUL NR. 4373

Oficiul de Cadastru şi Publicitate Imobiliară GORJ
Biroul de Cadastru şi Publicitate Imobiliară Targu Jiu

A. Partea I. Descrierea imobilului

TEREN Extravilan

Adresa: Jud. Gorj

Nr. Crt	Nr cadastral Nr. topografic	Suprafaţa* (mp)	Observaţii / Referinţe
A1		846	Sector cadastral:98 Teren neimprejmuit;

B. Partea II. Proprietari şi acte

Inscrieri privitoare la dreptul de proprietate şi alte drepturi reale		Referinţe
0 / 15/11/2025		
Act Administrativ nr. 11908, din 03/11/2025 emis de PRIMARIA RUNCU;		
B1	Inscrierea posesiei, drept de PROPRIETATE, dobandit prin Lege, cota actuala 1/1	A1
	1) **NEIDENTIFICAT NEIDENTIFICAT**	
/		
Act Normativ nr. 7, din 13/03/1996 emis de PARLAMENTUL ROMANIEI;		
B2	Se noteaza mentiunea de proprietar neidentificat	A1

C. Partea III. SARCINI .

Inscrieri privind dezmembramintele dreptului de proprietate, drepturi reale de garanţie şi sarcini	Referinţe
NU SUNT	

Document care conține date cu caracter personal, protejat de prevederile Regulamentului (UE) nr. 679/2016 și Legii 190/2018

Anexa Nr. 1 La Partea I

Teren

Nr cadastral	Suprafaţa (mp)*	Observaţii / Referinţe
	846	

* Suprafaţa este determinată in planul de proiecţie Stereo 70.

DETALII LINIARE IMOBIL

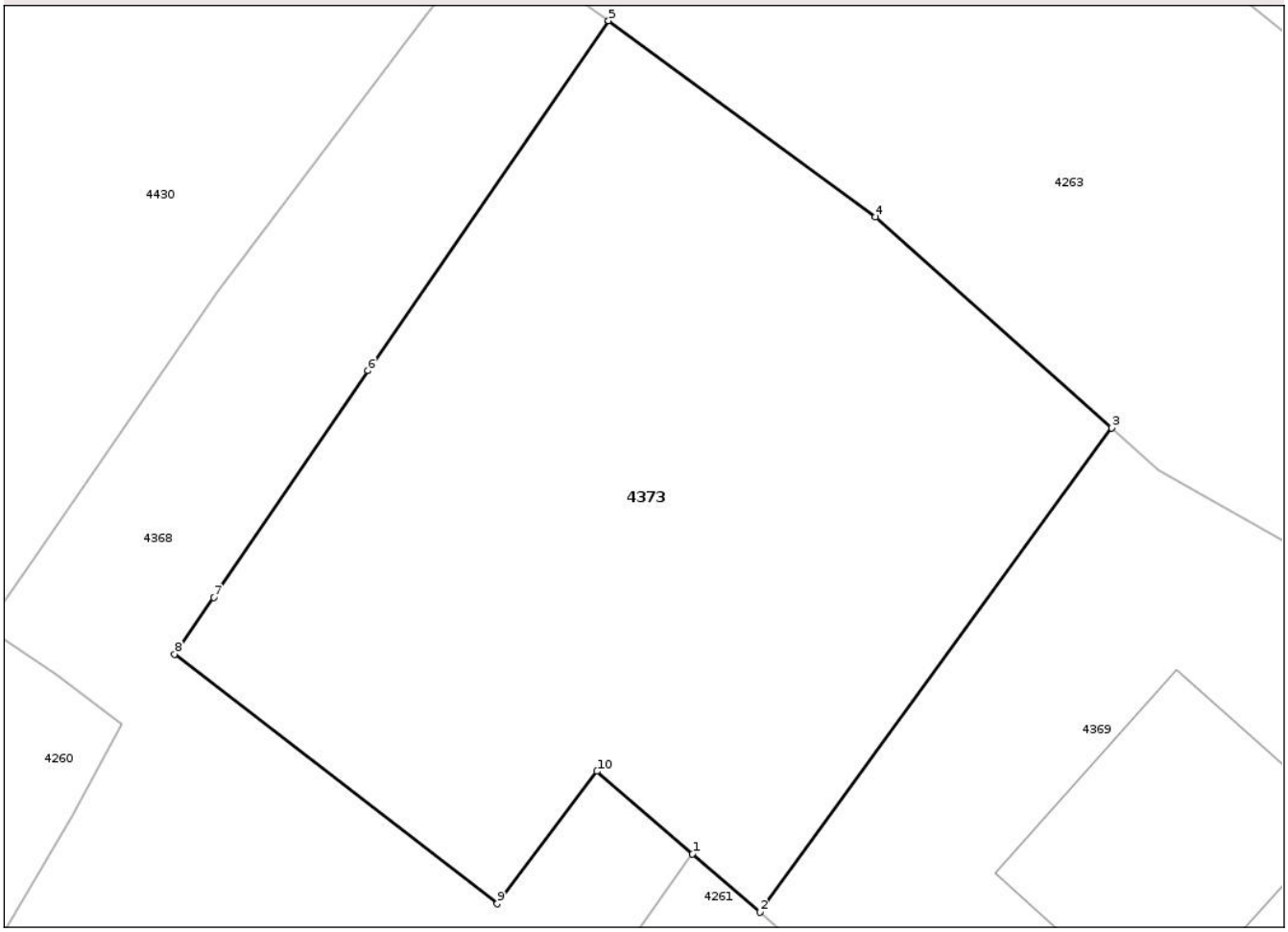

Date referitoare la teren

Crt	Categorie folosință	Intra vilan	Suprafaţa (mp)	Tarla	Parcelă	Nr. topo	Observaţii / Referinţe
1	livada	NU	846	339	27063/4	-	

Lungime Segmente
1) Valorile lungimilor segmentelor sunt obţinute din proiecţie în plan.

Punct început	X / Y	Punct sfârşit	X / Y	Lungime segment (** (m)
1	349.307,52 403.528,607	2	349.310,429 403.526,094	3.844
2	349.310,429 403.526,094	3	349.325,623 403.547,002	25.846
3	349.325,623 403.547,002	4	349.315,422 403.556,097	13.667
4	349.315,422 403.556,097	5	349.303,891 403.564,568	14.308
5	349.303,891 403.564,568	6	349.293,499 403.549,471	18.328

Document care conține date cu caracter personal, protejat de prevederile Regulamentului (UE) nr. 679/2016 și Legii 190/2018

Punct început	X / Y	Punct sfârşit	X / Y	Lungime segment (** (m)
6	349.293,499 403.549,471	7	349.286,834 403.539,674	11.849
7	349.286,834 403.539,674	8	349.285,147 403.537,228	2.971
8	349.285,147 403.537,228	9	349.299,082 403.526,46	17.611
9	349.299,082 403.526,46	10	349.303,392 403.532,175	7.158
10	349.303,392 403.532,175	1	349.307,52 403.528,607	5.456

** Lungimile segmentelor sunt determinate în planul de proiecţie Stereo 70 şi sunt rotunjite la 1 milimetru.
*** Distanţa dintre puncte este formată din segmente cumulate ce sunt mai mici decât valoarea 1 milimetru.

Document care conține date cu caracter personal, protejat de prevederile Regulamentului (UE) nr. 679/2016 și Legii 190/2018

DATE DESPRE IMOBILUL NR. 4374

Oficiul de Cadastru şi Publicitate Imobiliară GORJ
Biroul de Cadastru şi Publicitate Imobiliară Targu Jiu

A. Partea I. Descrierea imobilului

TEREN Extravilan

Adresa: Jud. Gorj

Nr. Crt	Nr cadastral Nr. topografic	Suprafaţa* (mp)	Observaţii / Referinţe
A1		96	Sector cadastral:98 Teren neimprejmuit;

B. Partea II. Proprietari şi acte

Inscrieri privitoare la dreptul de proprietate şi alte drepturi reale		Referinţe
0 / 07/11/2025		
Act Normativ nr. 7, din 13/03/1996 emis de PARLAMENTUL ROMANIEI;		
B1	Intabulare, drept de PROPRIETATE, dobandit prin Lege, cota actuala 1/1	A1
	1) **NEIDENTIFICAT NEIDENTIFICAT**	
/		
Act Administrativ nr. 11908, din 03/11/2025 emis de PRIMARIA RUNCU;		
B2	Se noteaza posesia faptica in favoarea lui TURTOI ION	A1
	1) **TURTOI ION**	

C. Partea III. SARCINI .

Inscrieri privind dezmembramintele dreptului de proprietate, drepturi reale de garanţie şi sarcini	Referinţe
NU SUNT	

Document care conține date cu caracter personal, protejat de prevederile Regulamentului (UE) nr. 679/2016 și Legii 190/2018

Anexa Nr. 1 La Partea I

Teren

Nr cadastral	Suprafaţa (mp)*	Observaţii / Referinţe
	96	

* Suprafaţa este determinată in planul de proiecţie Stereo 70.

DETALII LINIARE IMOBIL

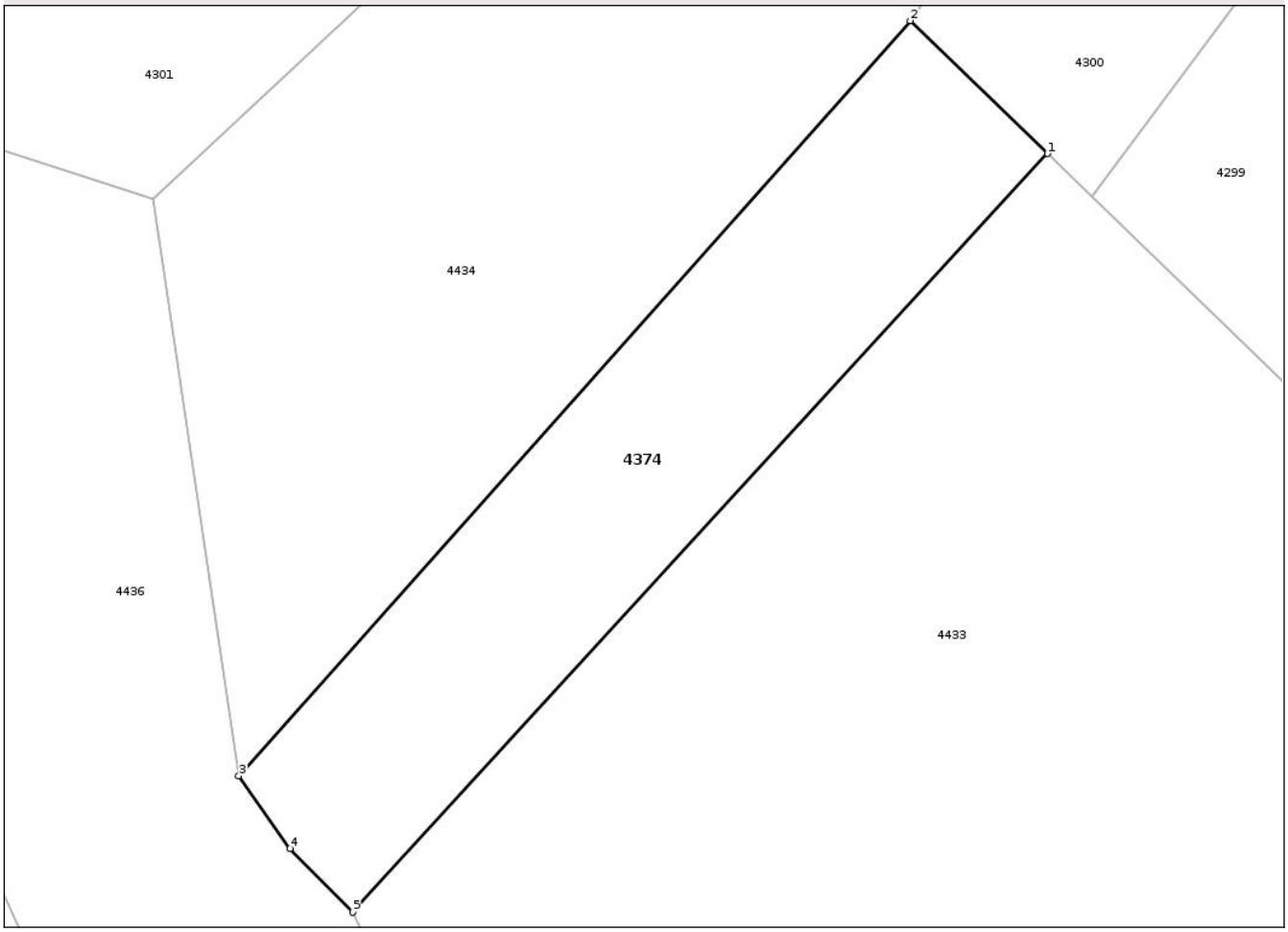

Date referitoare la teren

Crt	Categorie folosință	Intra vilan	Suprafaţa (mp)	Tarla	Parcelă	Nr. topo	Observaţii / Referinţe
1	pasune	NU	96	339	26960/1	-	

Lungime Segmente
1) Valorile lungimilor segmentelor sunt obţinute din proiecţie în plan.

Punct început	X / Y	Punct sfârşit	X / Y	Lungime segment (** (m)
1	349.111,694 403.716,874	2	349.108,586 403.719,883	4.326
2	349.108,586 403.719,883	3	349.093,363 403.702,785	22.893
3	349.093,363 403.702,785	4	349.094,527 403.701,137	2.018
4	349.094,527 403.701,137	5	349.095,953 403.699,698	2.026
5	349.095,953 403.699,698	1	349.111,694 403.716,874	23.298

Document care conține date cu caracter personal, protejat de prevederile Regulamentului (UE) nr. 679/2016 și Legii 190/2018

** Lungimile segmentelor sunt determinate în planul de proiecţie Stereo 70 şi sunt rotunjite la 1 milimetru.
*** Distanţa dintre puncte este formată din segmente cumulate ce sunt mai mici decât valoarea 1 milimetru.

Document care conține date cu caracter personal, protejat de prevederile Regulamentului (UE) nr. 679/2016 și Legii 190/2018

DATE DESPRE IMOBILUL NR. 4375

Oficiul de Cadastru şi Publicitate Imobiliară GORJ
Biroul de Cadastru şi Publicitate Imobiliară Targu Jiu

A. Partea I. Descrierea imobilului

TEREN Extravilan

Adresa: Jud. Gorj

Nr. Crt	Nr cadastral Nr. topografic	Suprafaţa* (mp)	Observaţii / Referinţe
A1		256	Sector cadastral:98 Teren neimprejmuit;

B. Partea II. Proprietari şi acte

Inscrieri privitoare la dreptul de proprietate şi alte drepturi reale		Referinţe
0 / 07/11/2025		
Act Normativ nr. 7, din 13/03/1996 emis de PARLAMENTUL ROMANIEI;		
B1	Intabulare, drept de PROPRIETATE, dobandit prin Lege, cota actuala 1/1	A1
	1) **NEIDENTIFICAT NEIDENTIFICAT**	
/		
Act Administrativ nr. 11908, din 03/11/2025 emis de PRIMARIA RUNCU;		
B2	Se noteaza posesia faptica in favoarea lui FIRIZA PANTELIMON	A1
	1) **FIRIZA PANTELIMON**	

C. Partea III. SARCINI .

Inscrieri privind dezmembramintele dreptului de proprietate, drepturi reale de garanţie şi sarcini	Referinţe
NU SUNT	

Document care conține date cu caracter personal, protejat de prevederile Regulamentului (UE) nr. 679/2016 și Legii 190/2018

Anexa Nr. 1 La Partea I

Teren

Nr cadastral	Suprafaţa (mp)*	Observaţii / Referinţe
	256	

* Suprafaţa este determinată in planul de proiecţie Stereo 70.

DETALII LINIARE IMOBIL

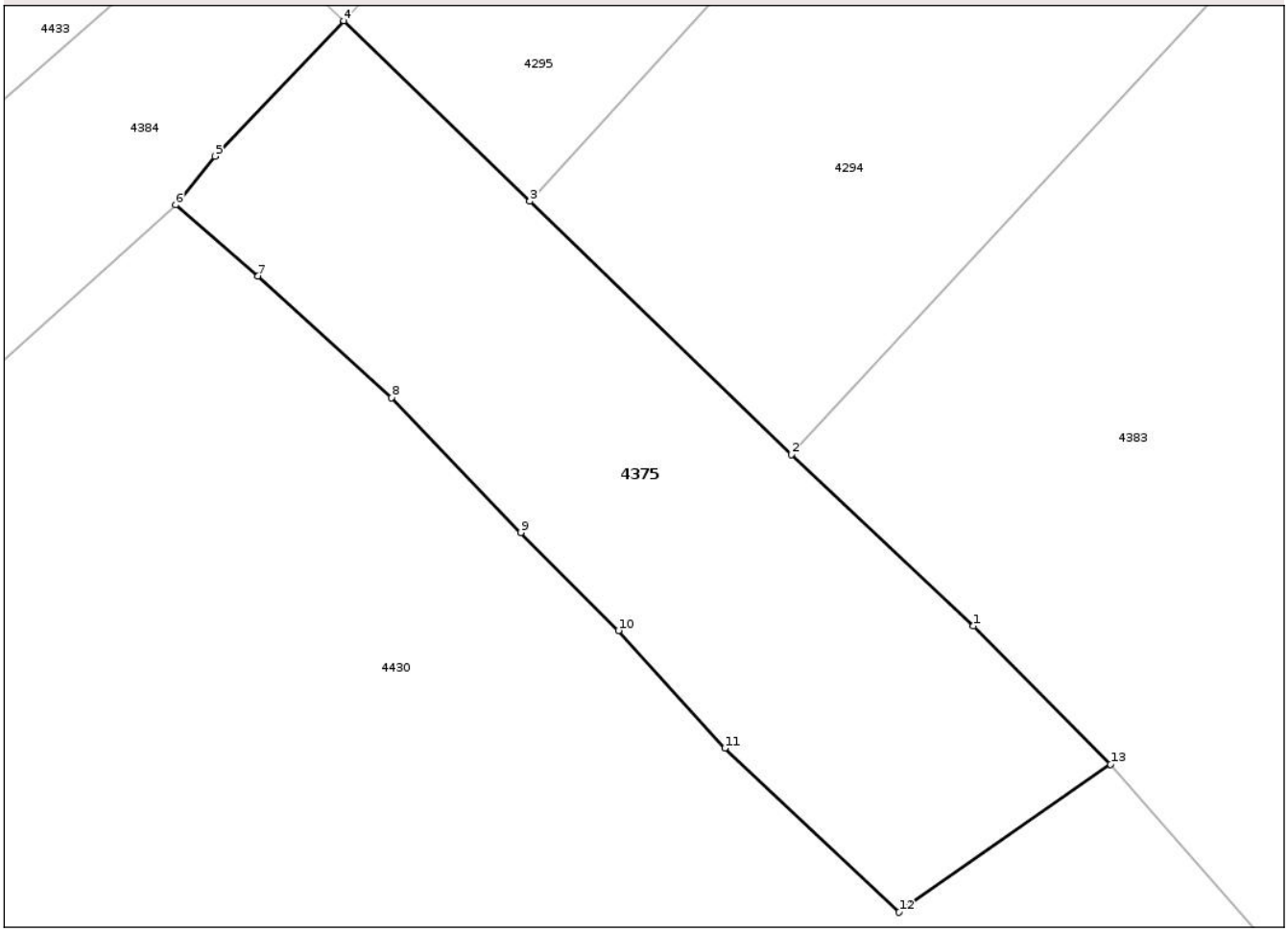

Date referitoare la teren

Crt	Categorie folosință	Intra vilan	Suprafaţa (mp)	Tarla	Parcelă	Nr. topo	Observaţii / Referinţe
1	pasune	NU	256	339	26989/1, 26990	-	

Lungime Segmente
1) Valorile lungimilor segmentelor sunt obţinute din proiecţie în plan.

Punct început	X / Y	Punct sfârşit	X / Y	Lungime segment (** (m)
1	349.149,653 403.680,291	2	349.143,91 403.685,683	7.878
2	349.143,91 403.685,683	3	349.135,676 403.693,655	11.461
3	349.135,676 403.693,655	4	349.129,81 403.699,334	8.165
4	349.129,81 403.699,334	5	349.125,754 403.695,067	5.887
5	349.125,754 403.695,067	6	349.124,516 403.693,539	1.967

Document care conține date cu caracter personal, protejat de prevederile Regulamentului (UE) nr. 679/2016 și Legii 190/2018

Punct început	X / Y	Punct sfârşit	X / Y	Lungime segment (** (m)
6	349.124,516 403.693,539	7	349.127,118 403.691,304	3.43
7	349.127,118 403.691,304	8	349.131,319 403.687,471	5.687
8	349.131,319 403.687,471	9	349.135,39 403.683,227	5.881
9	349.135,39 403.683,227	10	349.138,467 403.680,142	4.357
10	349.138,467 403.680,142	11	349.141,821 403.676,441	4.995
11	349.141,821 403.676,441	12	349.147,309 403.671,279	7.534
12	349.147,309 403.671,279	13	349.153,97 403.675,933	8.126
13	349.153,97 403.675,933	1	349.149,653 403.680,291	6.134

** Lungimile segmentelor sunt determinate în planul de proiecţie Stereo 70 şi sunt rotunjite la 1 milimetru.
*** Distanţa dintre puncte este formată din segmente cumulate ce sunt mai mici decât valoarea 1 milimetru.

Document care conține date cu caracter personal, protejat de prevederile Regulamentului (UE) nr. 679/2016 și Legii 190/2018

DATE DESPRE IMOBILUL NR. 4376

Oficiul de Cadastru şi Publicitate Imobiliară GORJ
Biroul de Cadastru şi Publicitate Imobiliară Targu Jiu

A. Partea I. Descrierea imobilului

TEREN Extravilan

Adresa: Jud. Gorj

Nr. Crt	Nr cadastral Nr. topografic	Suprafaţa* (mp)	Observaţii / Referinţe
A1		339	Sector cadastral:98 Teren neimprejmuit;

B. Partea II. Proprietari şi acte

Inscrieri privitoare la dreptul de proprietate şi alte drepturi reale		Referinţe
0 / 07/11/2025		
Act Normativ nr. 7, din 13/03/1996 emis de PARLAMENTUL ROMANIEI;		
B1	Intabulare, drept de PROPRIETATE, dobandit prin Lege, cota actuala 1/1	A1
	1) **NEIDENTIFICAT NEIDENTIFICAT**	
/		
Act Administrativ nr. 11908, din 03/11/2025 emis de PRIMARIA RUNCU;		
B2	Se noteaza posesia faptica in favoarea lui ANDREI VASILE	A1
	1) **ANDREI VASILE**	

C. Partea III. SARCINI .

Inscrieri privind dezmembramintele dreptului de proprietate, drepturi reale de garanţie şi sarcini	Referinţe
NU SUNT	

Document care conține date cu caracter personal, protejat de prevederile Regulamentului (UE) nr. 679/2016 și Legii 190/2018

Anexa Nr. 1 La Partea I

Teren

Nr cadastral	Suprafaţa (mp)*	Observaţii / Referinţe
	339	

* Suprafaţa este determinată in planul de proiecţie Stereo 70.

DETALII LINIARE IMOBIL

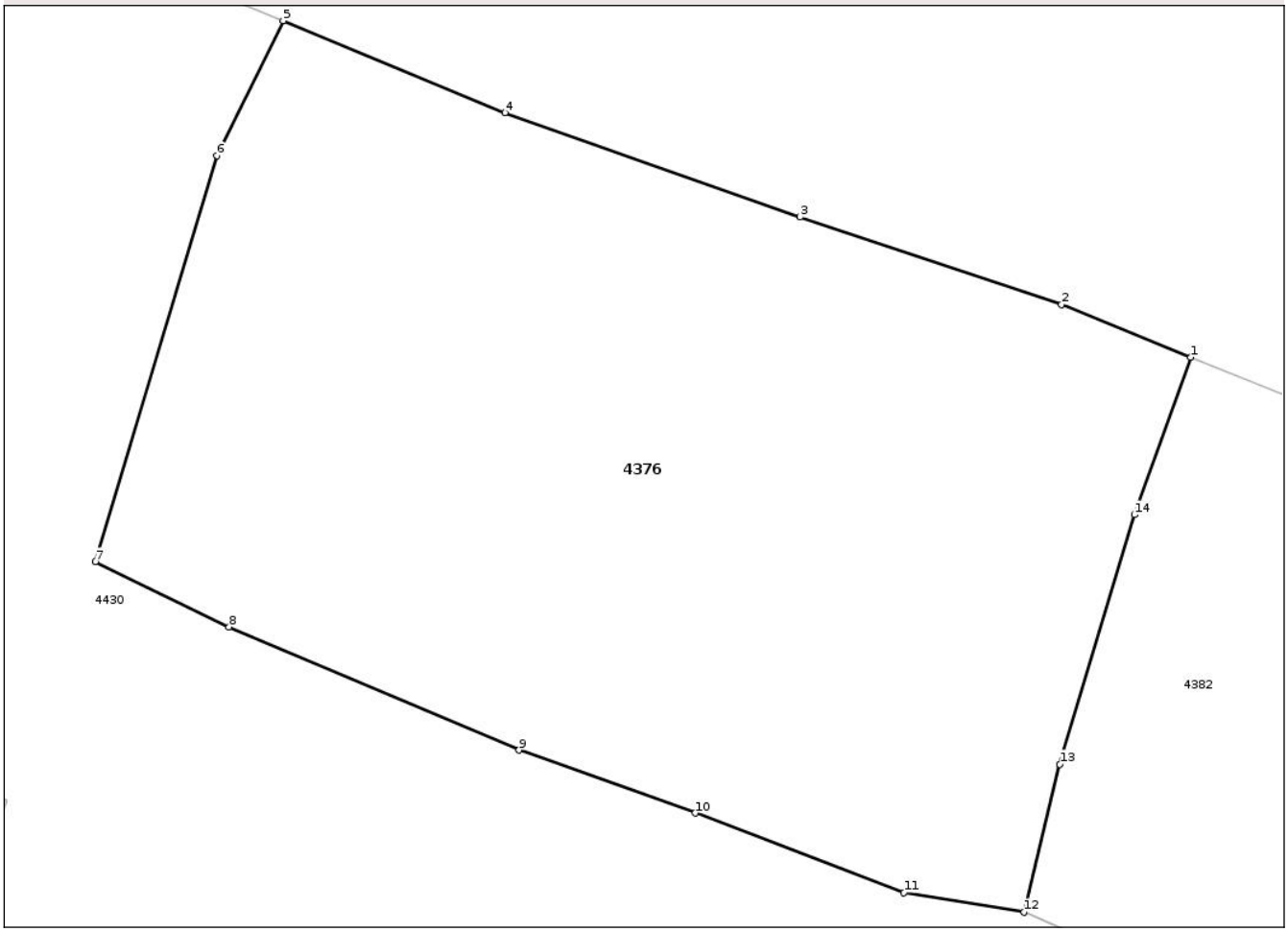

Date referitoare la teren

Crt	Categorie folosință	Intra vilan	Suprafaţa (mp)	Tarla	Parcelă	Nr. topo	Observaţii / Referinţe
1	vie	NU	339	339	27114	-	

Lungime Segmente
1) Valorile lungimilor segmentelor sunt obţinute din proiecţie în plan.

Punct început	X / Y	Punct sfârşit	X / Y	Lungime segment (** (m)
1	349.309,215 403.671,019	2	349.306,088 403.672,294	3.377
2	349.306,088 403.672,294	3	349.299,768 403.674,4	6.662
3	349.299,768 403.674,4	4	349.292,64 403.676,92	7.56
4	349.292,64 403.676,92	5	349.287,283 403.679,139	5.798
5	349.287,283 403.679,139	6	349.285,686 403.675,884	3.626

Document care conține date cu caracter personal, protejat de prevederile Regulamentului (UE) nr. 679/2016 și Legii 190/2018

Punct început	X / Y	Punct sfârşit	X / Y	Lungime segment (** (m)
6	349.285,686 403.675,884	7	349.282,74 403.666,087	10.23
7	349.282,74 403.666,087	8	349.285,976 403.664,509	3.6
8	349.285,976 403.664,509	9	349.292,985 403.661,533	7.615
9	349.292,985 403.661,533	10	349.297,236 403.660,015	4.514
10	349.297,236 403.660,015	11	349.302,279 403.658,094	5.396
11	349.302,279 403.658,094	12	349.305,185 403.657,624	2.944
12	349.305,185 403.657,624	13	349.306,049 403.661,195	3.674
13	349.306,049 403.661,195	14	349.307,852 403.667,217	6.286
14	349.307,852 403.667,217	1	349.309,215 403.671,019	4.039

** Lungimile segmentelor sunt determinate în planul de proiecţie Stereo 70 şi sunt rotunjite la 1 milimetru.
*** Distanţa dintre puncte este formată din segmente cumulate ce sunt mai mici decât valoarea 1 milimetru.

Document care conține date cu caracter personal, protejat de prevederile Regulamentului (UE) nr. 679/2016 și Legii 190/2018

DATE DESPRE IMOBILUL NR. 4377

Oficiul de Cadastru şi Publicitate Imobiliară GORJ
Biroul de Cadastru şi Publicitate Imobiliară Targu Jiu

A. Partea I. Descrierea imobilului

TEREN Extravilan

Adresa: Jud. Gorj

Nr. Crt	Nr cadastral Nr. topografic	Suprafaţa* (mp)	Observaţii / Referinţe
A1		174	Sector cadastral:98 Teren neimprejmuit;

B. Partea II. Proprietari şi acte

Inscrieri privitoare la dreptul de proprietate şi alte drepturi reale		Referinţe
0 / 07/11/2025		
Act Normativ nr. 7, din 13/03/1996 emis de PARLAMENTUL ROMANIEI;		
B1	Intabulare, drept de PROPRIETATE, dobandit prin Lege, cota actuala 1/1	A1
	1) **NEIDENTIFICAT NEIDENTIFICAT**	
/		
Act Administrativ nr. 11908, din 03/11/2025 emis de PRIMARIA RUNCU;		
B2	Se noteaza posesia faptica in favoarea lui ANDREI VASILE	A1
	1) **ANDREI VASILE**	

C. Partea III. SARCINI .

Inscrieri privind dezmembramintele dreptului de proprietate, drepturi reale de garanţie şi sarcini	Referinţe
NU SUNT	

Document care conține date cu caracter personal, protejat de prevederile Regulamentului (UE) nr. 679/2016 și Legii 190/2018

Anexa Nr. 1 La Partea I

Teren

Nr cadastral	Suprafaţa (mp)*	Observaţii / Referinţe
	174	

* Suprafaţa este determinată in planul de proiecţie Stereo 70.

DETALII LINIARE IMOBIL

Date referitoare la teren

Crt	Categorie folosință	Intra vilan	Suprafaţa (mp)	Tarla	Parcelă	Nr. topo	Observaţii / Referinţe
1	pasune	NU	174	339	27021/2, 27095/3	-	

Lungime Segmente
1) Valorile lungimilor segmentelor sunt obţinute din proiecţie în plan.

Punct început	X / Y	Punct sfârşit	X / Y	Lungime segment (** (m)
1	349.284,756 403.639,732	2	349.284,393 403.639,836	0.378
2	349.284,393 403.639,836	3	349.280,185 403.641,475	4.516
3	349.280,185 403.641,475	4	349.275,288 403.631,43	11.175
4	349.275,288 403.631,43	5	349.270,868 403.622,36	10.09
5	349.270,868 403.622,36	6	349.264,906 403.611,322	12.545

Document care conține date cu caracter personal, protejat de prevederile Regulamentului (UE) nr. 679/2016 și Legii 190/2018

Punct început	X / Y	Punct sfârşit	X / Y	Lungime segment (** (m)
6	349.264,906 403.611,322	7	349.267,874 403.609,676	3.394
7	349.267,874 403.609,676	8	349.269,826 403.608,724	2.172
8	349.269,826 403.608,724	9	349.274,129 403.617,442	9.722
9	349.274,129 403.617,442	1	349.284,756 403.639,732	24.694

** Lungimile segmentelor sunt determinate în planul de proiecţie Stereo 70 şi sunt rotunjite la 1 milimetru.
*** Distanţa dintre puncte este formată din segmente cumulate ce sunt mai mici decât valoarea 1 milimetru.

Document care conține date cu caracter personal, protejat de prevederile Regulamentului (UE) nr. 679/2016 și Legii 190/2018

DATE DESPRE IMOBILUL NR. 4378

Oficiul de Cadastru şi Publicitate Imobiliară GORJ
Biroul de Cadastru şi Publicitate Imobiliară Targu Jiu

A. Partea I. Descrierea imobilului

TEREN Necunoscut

Adresa: Loc. Valea Mare, Jud. Gorj

Nr. Crt	Nr cadastral Nr. topografic	Suprafaţa* (mp)	Observaţii / Referinţe
A1		226	Sector cadastral:98 Teren neimprejmuit;

B. Partea II. Proprietari şi acte

Inscrieri privitoare la dreptul de proprietate şi alte drepturi reale		Referinţe
0 / 11/11/2025		
Act Normativ nr. 7, din 13/03/1996 emis de PARLAMENTUL ROMANIEI;		
B1	Intabulare, drept de PROPRIETATE, dobandit prin Lege, cota actuala 1/1	A1
	1) **NEIDENTIFICAT NEIDENTIFICAT**	
/		
Act Administrativ nr. 11908, din 03/11/2025 emis de PRIMARIA RUNCU;		
B2	Se noteaza posesia faptica in favoarea lui POPESCU LIGIEA	A1
	1) **POPESCU LIGIEA**	

C. Partea III. SARCINI .

Inscrieri privind dezmembramintele dreptului de proprietate, drepturi reale de garanţie şi sarcini	Referinţe
NU SUNT	

Document care conține date cu caracter personal, protejat de prevederile Regulamentului (UE) nr. 679/2016 și Legii 190/2018

Anexa Nr. 1 La Partea I

Teren

Nr cadastral	Suprafaţa (mp)*	Observaţii / Referinţe
	226	

* Suprafaţa este determinată in planul de proiecţie Stereo 70.

DETALII LINIARE IMOBIL

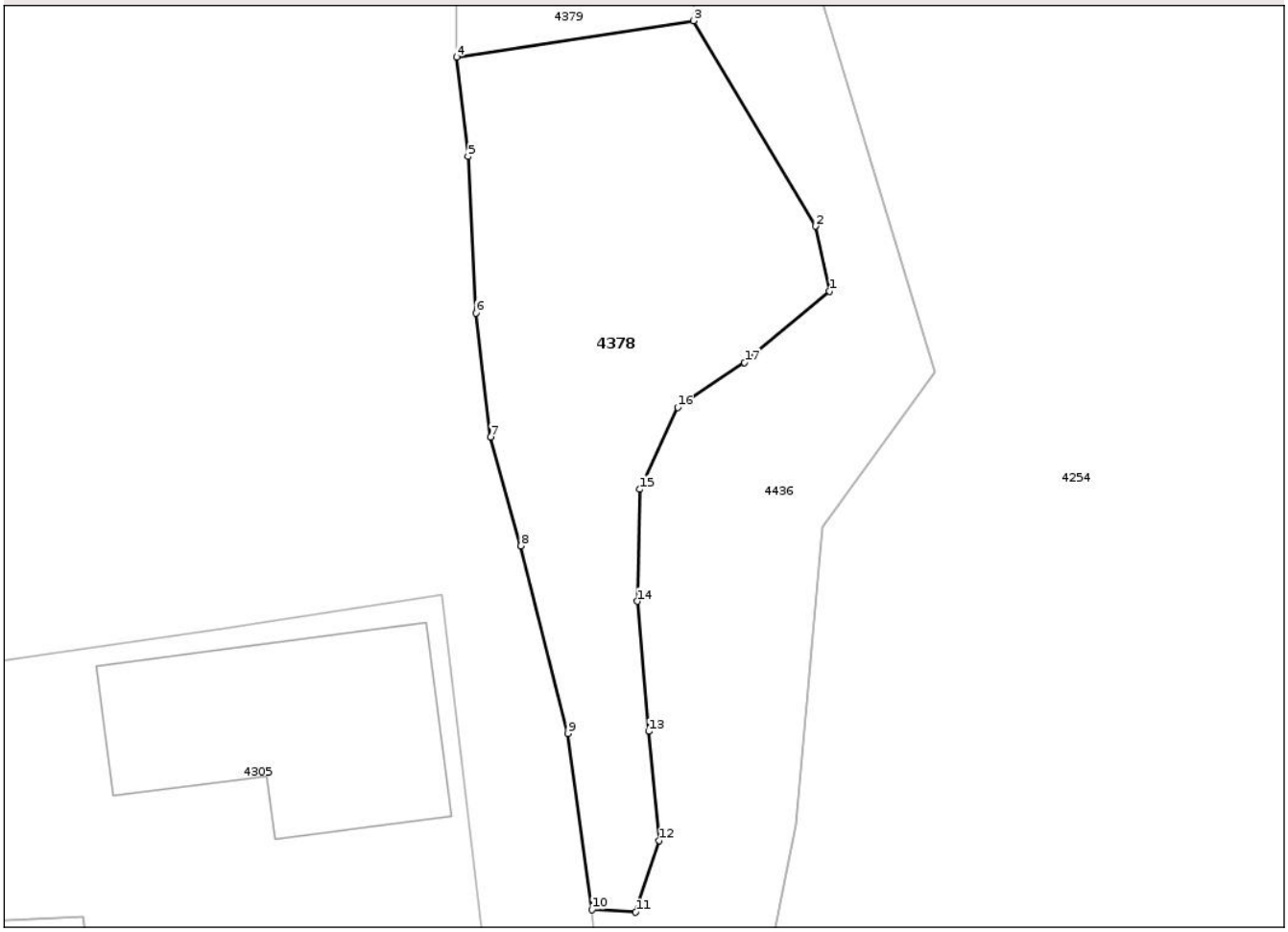

Date referitoare la teren

Crt	Categorie folosință	Intra vilan	Suprafaţa (mp)	Tarla	Parcelă	Nr. topo	Observaţii / Referinţe
1	pasune	DA	67	339	27050/2	-	
2	pasune	NU	159	339	27050/2	-	

Lungime Segmente
1) Valorile lungimilor segmentelor sunt obţinute din proiecţie în plan.

Punct început	X / Y	Punct sfârşit	X / Y	Lungime segment (** (m)
1	349.191,211 403.455,233	2	349.190,678 403.457,663	2.488
2	349.190,678 403.457,663	3	349.186,121 403.465,334	8.922
3	349.186,121 403.465,334	4	349.177,256 403.463,979	8.968
4	349.177,256 403.463,979	5	349.177,689 403.460,262	3.742

Document care conține date cu caracter personal, protejat de prevederile Regulamentului (UE) nr. 679/2016 și Legii 190/2018

Punct început	X / Y	Punct sfârşit	X / Y	Lungime segment (** (m)
5	349.177,689 403.460,262	6	349.177,983 403.454,419	5.85
6	349.177,983 403.454,419	7	349.178,533 403.449,783	4.669
7	349.178,533 403.449,783	8	349.179,665 403.445,724	4.214
8	349.179,665 403.445,724	9	349.181,423 403.438,718	7.223
9	349.181,423 403.438,718	10	349.182,325 403.432,13	6.649
10	349.182,325 403.432,13	11	349.183,958 403.432,039	1.636
11	349.183,958 403.432,039	12	349.184,825 403.434,721	2.819
12	349.184,825 403.434,721	13	349.184,442 403.438,792	4.089
13	349.184,442 403.438,792	14	349.184,013 403.443,651	4.878
14	349.184,013 403.443,651	15	349.184,099 403.447,832	4.182
15	349.184,099 403.447,832	16	349.185,526 403.450,896	3.38
16	349.185,526 403.450,896	17	349.188,028 403.452,572	3.011
17	349.188,028 403.452,572	1	349.191,211 403.455,233	4.149

** Lungimile segmentelor sunt determinate în planul de proiecţie Stereo 70 şi sunt rotunjite la 1 milimetru.
*** Distanţa dintre puncte este formată din segmente cumulate ce sunt mai mici decât valoarea 1 milimetru.

Document care conține date cu caracter personal, protejat de prevederile Regulamentului (UE) nr. 679/2016 și Legii 190/2018

DATE DESPRE IMOBILUL NR. 4379

Oficiul de Cadastru şi Publicitate Imobiliară GORJ
Biroul de Cadastru şi Publicitate Imobiliară Targu Jiu

A. Partea I. Descrierea imobilului

TEREN Extravilan

Adresa: Jud. Gorj

Nr. Crt	Nr cadastral Nr. topografic	Suprafaţa* (mp)	Observaţii / Referinţe
A1		104	Sector cadastral:98 Teren neimprejmuit;

B. Partea II. Proprietari şi acte

Inscrieri privitoare la dreptul de proprietate şi alte drepturi reale		Referinţe
0 / 11/11/2025		
Act Normativ nr. 7, din 13/03/1996 emis de PARLAMENTUL ROMANIEI;		
B1	Intabulare, drept de PROPRIETATE, dobandit prin Lege, cota actuala 1/1	A1
	1) **NEIDENTIFICAT NEIDENTIFICAT**	
/		
Act Administrativ nr. 11908, din 03/11/2025 emis de PRIMARIA RUNCU;		
B2	Se noteaza posesia faptica in favoarea lui TURTOI DANEL	A1
	1) **TURTOI DANEL**	

C. Partea III. SARCINI .

Inscrieri privind dezmembramintele dreptului de proprietate, drepturi reale de garanţie şi sarcini	Referinţe
NU SUNT	

Document care conține date cu caracter personal, protejat de prevederile Regulamentului (UE) nr. 679/2016 și Legii 190/2018

Anexa Nr. 1 La Partea I

Teren

Nr cadastral	Suprafaţa (mp)*	Observaţii / Referinţe
	104	

* Suprafaţa este determinată in planul de proiecţie Stereo 70.

DETALII LINIARE IMOBIL

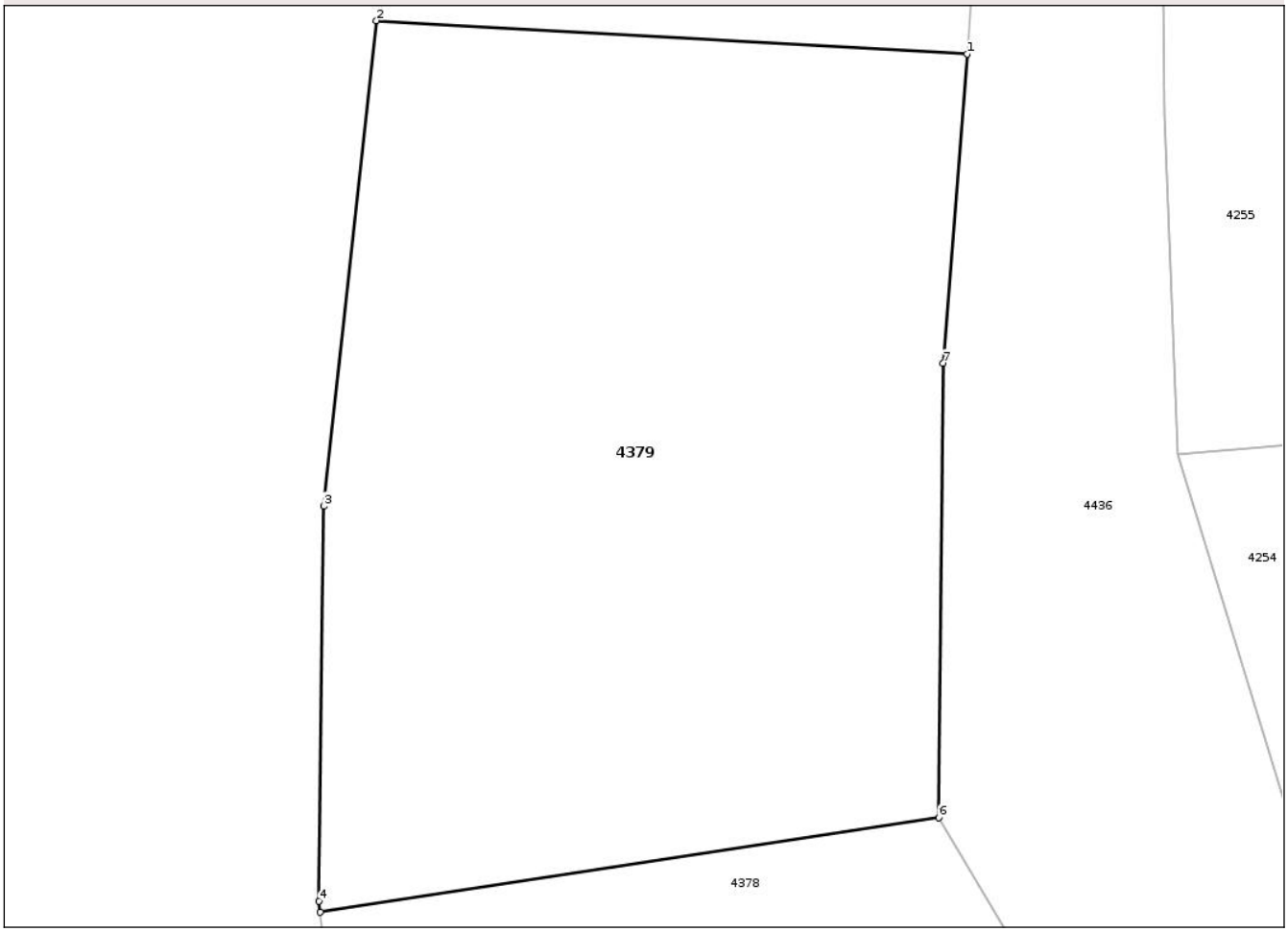

Date referitoare la teren

Crt	Categorie folosință	Intra vilan	Suprafaţa (mp)	Tarla	Parcelă	Nr. topo	Observaţii / Referinţe
1	pasune	NU	104	339	27050/3	-	

Lungime Segmente
1) Valorile lungimilor segmentelor sunt obţinute din proiecţie în plan.

Punct început	X / Y	Punct sfârşit	X / Y	Lungime segment (** (m)
1	349.186,529 403.476,27	2	349.178,062 403.476,745	8.48
2	349.178,062 403.476,745	3	349.177,305 403.469,794	6.992
3	349.177,305 403.469,794	4	349.177,238 403.464,135	5.659
4	349.177,238 403.464,135	5	349.177,256 403.463,979	0.157
5	349.177,256 403.463,979	6	349.186,121 403.465,334	8.968

Document care conține date cu caracter personal, protejat de prevederile Regulamentului (UE) nr. 679/2016 și Legii 190/2018

Punct început	X / Y	Punct sfârşit	X / Y	Lungime segment (** (m)
6	349.186,121 403.465,334	7	349.186,185 403.471,842	6.508
7	349.186,185 403.471,842	1	349.186,529 403.476,27	4.441

** Lungimile segmentelor sunt determinate în planul de proiecţie Stereo 70 şi sunt rotunjite la 1 milimetru.
*** Distanţa dintre puncte este formată din segmente cumulate ce sunt mai mici decât valoarea 1 milimetru.

Document care conține date cu caracter personal, protejat de prevederile Regulamentului (UE) nr. 679/2016 și Legii 190/2018

DATE DESPRE IMOBILUL NR. 4380

Oficiul de Cadastru şi Publicitate Imobiliară GORJ
Biroul de Cadastru şi Publicitate Imobiliară Targu Jiu

A. Partea I. Descrierea imobilului

TEREN Extravilan

Adresa: Jud. Gorj

Nr. Crt	Nr cadastral Nr. topografic	Suprafaţa* (mp)	Observaţii / Referinţe
A1		64	Sector cadastral:98 Teren neimprejmuit;

B. Partea II. Proprietari şi acte

Inscrieri privitoare la dreptul de proprietate şi alte drepturi reale		Referinţe
0 / 11/11/2025		
Act Normativ nr. 7, din 13/03/1996 emis de PARLAMENTUL ROMANIEI;		
B1	Intabulare, drept de PROPRIETATE, dobandit prin Lege, cota actuala 1/1	A1
	1) **NEIDENTIFICAT NEIDENTIFICAT**	
/		
Act Administrativ nr. 11908, din 03/11/2025 emis de PRIMARIA RUNCU;		
B2	Se noteaza posesia faptica in favoarea lui JUGRAVU LIVIA	A1
	1) **JUGRAVU LIVIA**	

C. Partea III. SARCINI .

Inscrieri privind dezmembramintele dreptului de proprietate, drepturi reale de garanţie şi sarcini	Referinţe
NU SUNT	

Document care conține date cu caracter personal, protejat de prevederile Regulamentului (UE) nr. 679/2016 și Legii 190/2018

Anexa Nr. 1 La Partea I

Teren

Nr cadastral	Suprafaţa (mp)*	Observaţii / Referinţe
	64	

* Suprafaţa este determinată in planul de proiecţie Stereo 70.

DETALII LINIARE IMOBIL

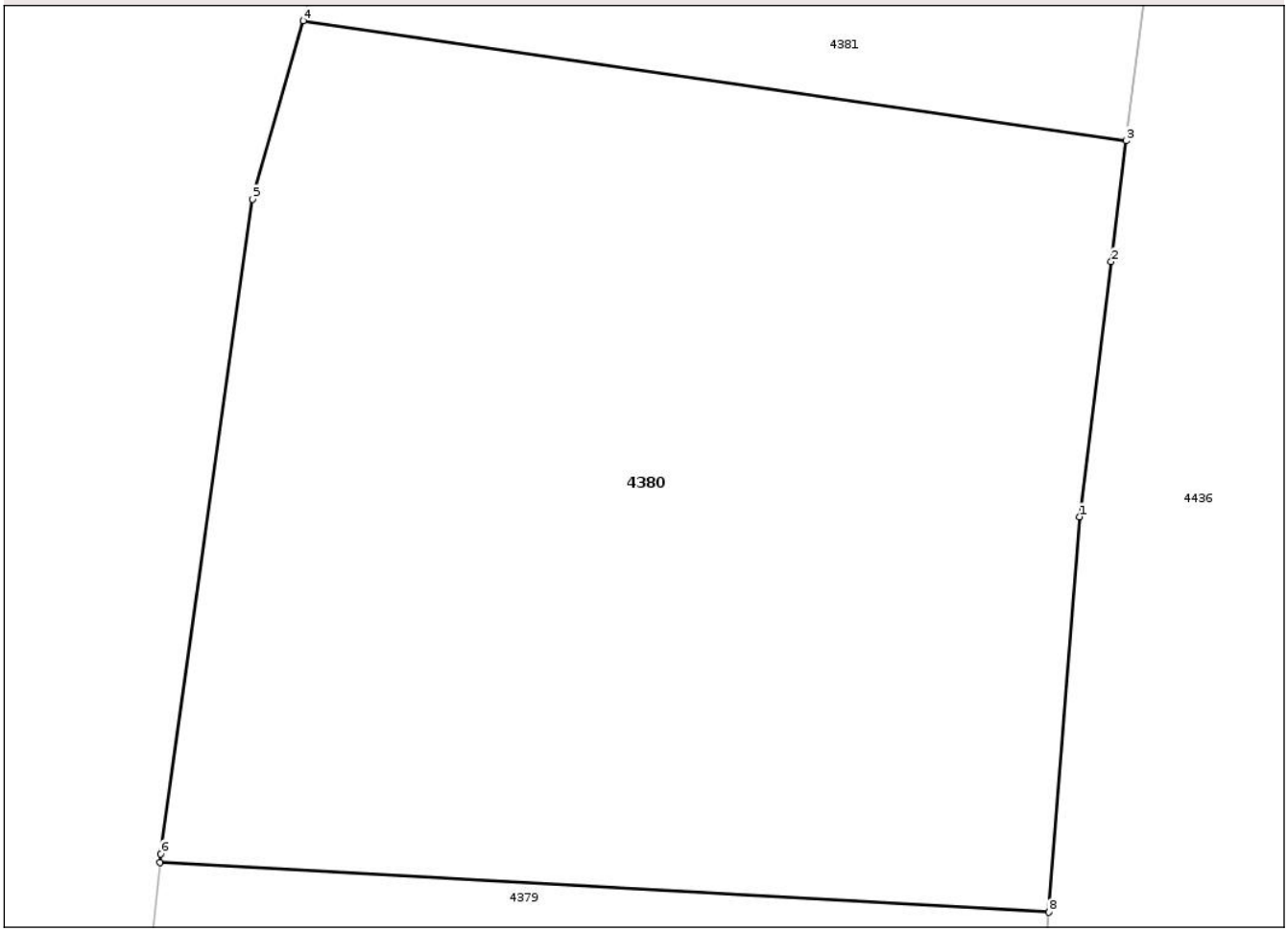

Date referitoare la teren

Crt	Categorie folosință	Intra vilan	Suprafaţa (mp)	Tarla	Parcelă	Nr. topo	Observaţii / Referinţe
1	pasune	NU	64	339	27049/4	-	

Lungime Segmente
1) Valorile lungimilor segmentelor sunt obţinute din proiecţie în plan.

Punct început	X / Y	Punct sfârşit	X / Y	Lungime segment (** (m)
1	349.186,821 403.480,032	2	349.187,123 403.482,458	2.445
2	349.187,123 403.482,458	3	349.187,266 403.483,609	1.16
3	349.187,266 403.483,609	4	349.179,427 403.484,751	7.922
4	349.179,427 403.484,751	5	349.178,944 403.483,053	1.765
5	349.178,944 403.483,053	6	349.178,071 403.476,824	6.29

Document care conține date cu caracter personal, protejat de prevederile Regulamentului (UE) nr. 679/2016 și Legii 190/2018

Punct început	X / Y	Punct sfârşit	X / Y	Lungime segment (** (m)
6	349.178,071 403.476,824	7	349.178,062 403.476,745	0.08
7	349.178,062 403.476,745	8	349.186,529 403.476,27	8.48
8	349.186,529 403.476,27	1	349.186,821 403.480,032	3.773

** Lungimile segmentelor sunt determinate în planul de proiecţie Stereo 70 şi sunt rotunjite la 1 milimetru.
*** Distanţa dintre puncte este formată din segmente cumulate ce sunt mai mici decât valoarea 1 milimetru.

Document care conține date cu caracter personal, protejat de prevederile Regulamentului (UE) nr. 679/2016 și Legii 190/2018

DATE DESPRE IMOBILUL NR. 4381

Oficiul de Cadastru şi Publicitate Imobiliară GORJ
Biroul de Cadastru şi Publicitate Imobiliară Targu Jiu

A. Partea I. Descrierea imobilului

TEREN Extravilan

Adresa: Jud. Gorj

Nr. Crt	Nr cadastral Nr. topografic	Suprafaţa* (mp)	Observaţii / Referinţe
A1		181	Sector cadastral:98 Teren neimprejmuit;

Construcţii

Crt	Nr cadastral Nr. topografic	Adresa	Observaţii / Referinţe
A1.1		Jud. Gorj	Nr. niveluri:1; S. construita la sol:24 mp; S. construita desfasurata:24 mp; ANEXA

B. Partea II. Proprietari şi acte

Inscrieri privitoare la dreptul de proprietate şi alte drepturi reale		Referinţe
0 / 11/11/2025		
Act Normativ nr. 7, din 13/03/1996 emis de PARLAMENTUL ROMANIEI;		
B1	Intabulare, drept de PROPRIETATE, dobandit prin Lege, cota actuala 1/1	A1
	1) **NEIDENTIFICAT NEIDENTIFICAT**	
/		
Act Administrativ nr. 11908, din 03/11/2025 emis de PRIMARIA RUNCU;		
B2	Se noteaza posesia faptica in favoarea lui TURTOI DANEL	A1
	1) **TURTOI DANEL**	
Act Normativ nr. 7, din 13/03/1996 emis de PARLAMENTUL ROMANIEI;		
B3	Intabulare, drept de PROPRIETATE, dobandit prin Lege, cota actuala 1/1	A1.1
	1) **TURTOI DANEL**	

C. Partea III. SARCINI .

Inscrieri privind dezmembramintele dreptului de proprietate, drepturi reale de garanţie şi sarcini	Referinţe
NU SUNT	

Document care conține date cu caracter personal, protejat de prevederile Regulamentului (UE) nr. 679/2016 și Legii 190/2018

Anexa Nr. 1 La Partea I

Teren

Nr cadastral	Suprafaţa (mp)*	Observaţii / Referinţe
	181	

* Suprafaţa este determinată in planul de proiecţie Stereo 70.

DETALII LINIARE IMOBIL

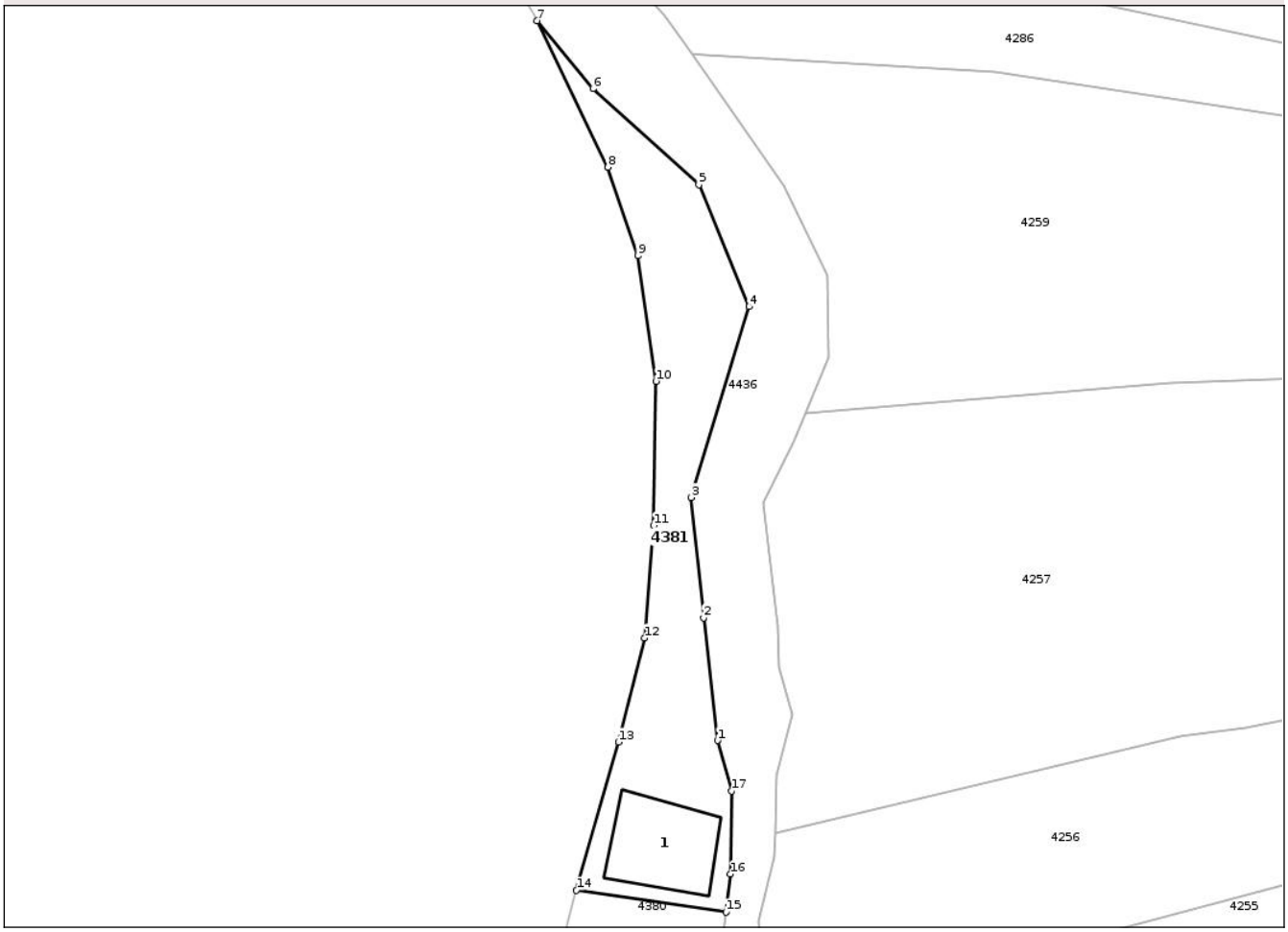

Date referitoare la teren

Crt	Categorie folosință	Intra vilan	Suprafaţa (mp)	Tarla	Parcelă	Nr. topo	Observaţii / Referinţe
1	curti constructii	NU	55	339	27044	-	
2	pasune	NU	126	339	27044	-	

Date referitoare la construcţii

Crt	Număr	Destinaţie construcţie	Supraf. (mp)	Situaţie juridică	Observaţii / Referinţe
A1.1		constructii anexa	24	Cu acte	Nr. niveluri:1; S. construita la sol:24 mp; S. construita desfasurata:24 mp; ANEXA

Lungime Segmente
1) Valorile lungimilor segmentelor sunt obţinute din proiecţie în plan.

Punct început	X / Y	Punct sfârşit	X / Y	Lungime segment (** (m)
1	349.186,821 403.492,599	2	349.186,091 403.499,017	6.459
2	349.186,091 403.499,017	3	349.185,438 403.505,32	6.337
3	349.185,438 403.505,32	4	349.188,474 403.515,312	10.443

Document care conține date cu caracter personal, protejat de prevederile Regulamentului (UE) nr. 679/2016 și Legii 190/2018

Punct început	X / Y	Punct sfârşit	X / Y	Lungime segment (** (m)
4	349.188,474 403.515,312	5	349.185,848 403.521,697	6.904
5	349.185,848 403.521,697	6	349.180,296 403.526,717	7.485
6	349.180,296 403.526,717	7	349.177,372 403.530,283	4.612
7	349.177,372 403.530,283	8	349.181,067 403.522,62	8.507
8	349.181,067 403.522,62	9	349.182,642 403.517,987	4.893
9	349.182,642 403.517,987	10	349.183,599 403.511,401	6.655
10	349.183,599 403.511,401	11	349.183,472 403.503,853	7.549
11	349.183,472 403.503,853	12	349.183,01 403.497,966	5.905
12	349.183,01 403.497,966	13	349.181,636 403.492,519	5.618
13	349.181,636 403.492,519	14	349.179,427 403.484,751	8.076
14	349.179,427 403.484,751	15	349.187,266 403.483,609	7.922
15	349.187,266 403.483,609	16	349.187,513 403.485,604	2.01
16	349.187,513 403.485,604	17	349.187,552 403.489,947	4.343
17	349.187,552 403.489,947	1	349.186,821 403.492,599	2.751

** Lungimile segmentelor sunt determinate în planul de proiecţie Stereo 70 şi sunt rotunjite la 1 milimetru.
*** Distanţa dintre puncte este formată din segmente cumulate ce sunt mai mici decât valoarea 1 milimetru.

Document care conține date cu caracter personal, protejat de prevederile Regulamentului (UE) nr. 679/2016 și Legii 190/2018

DATE DESPRE IMOBILUL NR. 4382

Oficiul de Cadastru şi Publicitate Imobiliară GORJ
Biroul de Cadastru şi Publicitate Imobiliară Targu Jiu

A. Partea I. Descrierea imobilului

TEREN Extravilan

Adresa: Jud. Gorj

Nr. Crt	Nr cadastral Nr. topografic	Suprafaţa* (mp)	Observaţii / Referinţe
A1		180	Sector cadastral:98 Teren neimprejmuit;

B. Partea II. Proprietari şi acte

Inscrieri privitoare la dreptul de proprietate şi alte drepturi reale		Referinţe
0 / 11/11/2025		
Act Normativ nr. 7, din 13/03/1996 emis de PARLAMENTUL ROMANIEI;		
B1	Intabulare, drept de PROPRIETATE, dobandit prin Lege, cota actuala 1/1	A1
	1) **NEIDENTIFICAT NEIDENTIFICAT**	
/		
Act Administrativ nr. 11908, din 03/11/2025 emis de PRIMARIA RUNCU;		
B2	Se noteaza posesia faptica in favoarea lui TURTOI ION	A1
	1) **TURTOI ION**	

C. Partea III. SARCINI .

Inscrieri privind dezmembramintele dreptului de proprietate, drepturi reale de garanţie şi sarcini	Referinţe
NU SUNT	

Document care conține date cu caracter personal, protejat de prevederile Regulamentului (UE) nr. 679/2016 și Legii 190/2018

Anexa Nr. 1 La Partea I

Teren

Nr cadastral	Suprafaţa (mp)*	Observaţii / Referinţe
	180	

* Suprafaţa este determinată in planul de proiecţie Stereo 70.

DETALII LINIARE IMOBIL

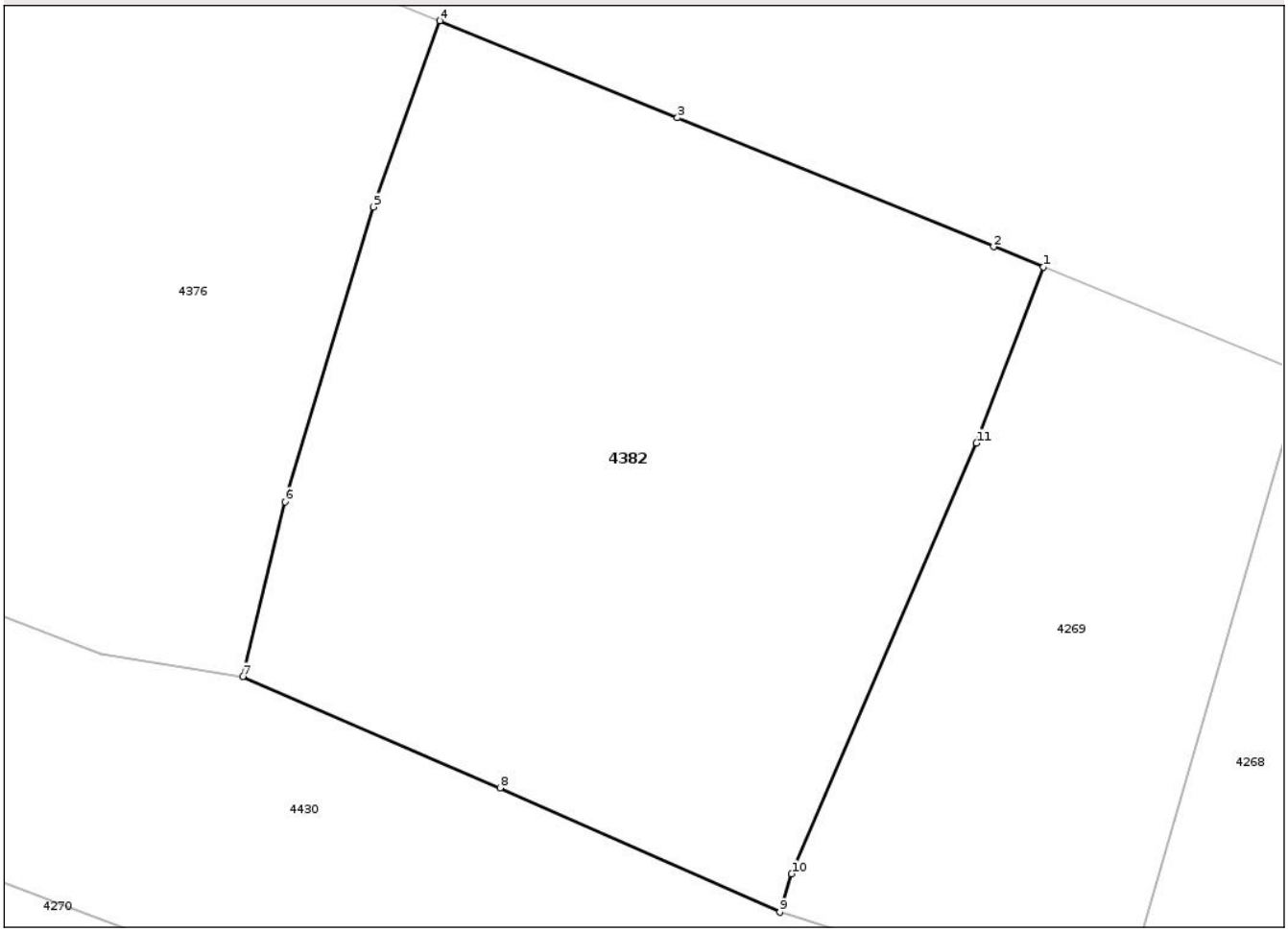

Date referitoare la teren

Crt	Categorie folosință	Intra vilan	Suprafaţa (mp)	Tarla	Parcelă	Nr. topo	Observaţii / Referinţe
1	pasune	NU	180	339	27116	-	

Lungime Segmente
1) Valorile lungimilor segmentelor sunt obţinute din proiecţie în plan.

Punct început	X / Y	Punct sfârşit	X / Y	Lungime segment (** (m)
1	349.321,553 403.665,988	2	349.320,534 403.666,404	1.101
2	349.320,534 403.666,404	3	349.314,07 403.669,038	6.98
3	349.314,07 403.669,038	4	349.309,215 403.671,019	5.244
4	349.309,215 403.671,019	5	349.307,852 403.667,217	4.039
5	349.307,852 403.667,217	6	349.306,049 403.661,195	6.286

Document care conține date cu caracter personal, protejat de prevederile Regulamentului (UE) nr. 679/2016 și Legii 190/2018

Punct început	X / Y	Punct sfârşit	X / Y	Lungime segment (** (m)
6	349.306,049 403.661,195	7	349.305,185 403.657,624	3.674
7	349.305,185 403.657,624	8	349.310,446 403.655,352	5.731
8	349.310,446 403.655,352	9	349.316,162 403.652,816	6.253
9	349.316,162 403.652,816	10	349.316,407 403.653,601	0.822
10	349.316,407 403.653,601	11	349.320,181 403.662,394	9.569
11	349.320,181 403.662,394	1	349.321,553 403.665,988	3.847

** Lungimile segmentelor sunt determinate în planul de proiecţie Stereo 70 şi sunt rotunjite la 1 milimetru.
*** Distanţa dintre puncte este formată din segmente cumulate ce sunt mai mici decât valoarea 1 milimetru.

Document care conține date cu caracter personal, protejat de prevederile Regulamentului (UE) nr. 679/2016 și Legii 190/2018

DATE DESPRE IMOBILUL NR. 4383

Oficiul de Cadastru şi Publicitate Imobiliară GORJ
Biroul de Cadastru şi Publicitate Imobiliară Targu Jiu

A. Partea I. Descrierea imobilului

TEREN Extravilan

Adresa: Jud. Gorj

Nr. Crt	Nr cadastral Nr. topografic	Suprafaţa* (mp)	Observaţii / Referinţe
A1		1.884	Sector cadastral:98 Teren neimprejmuit;

B. Partea II. Proprietari şi acte

Inscrieri privitoare la dreptul de proprietate şi alte drepturi reale		Referinţe
0 / 14/11/2025		
Act Normativ nr. 7, din 13/03/1996 emis de PARLAMENTUL ROMANIEI;		
B1	Intabulare, drept de PROPRIETATE, dobandit prin Lege, cota actuala 1/1	A1
	1) **NEIDENTIFICAT NEIDENTIFICAT**	
/		
Act Administrativ nr. 11908, din 03/11/2025 emis de PRIMARIA RUNCU;		
B2	Se noteaza posesia faptica in favoarea lui NĂDRAG ION, PRIESCU SAVIANA	A1
	1) **NĂDRAG ION** 2) **PRIESCU SAVIANA**	

C. Partea III. SARCINI .

Inscrieri privind dezmembramintele dreptului de proprietate, drepturi reale de garanţie şi sarcini	Referinţe
NU SUNT	

Document care conține date cu caracter personal, protejat de prevederile Regulamentului (UE) nr. 679/2016 și Legii 190/2018

Anexa Nr. 1 La Partea I

Teren

Nr cadastral	Suprafaţa (mp)*	Observaţii / Referinţe
	1.884	

* Suprafaţa este determinată in planul de proiecţie Stereo 70.

DETALII LINIARE IMOBIL

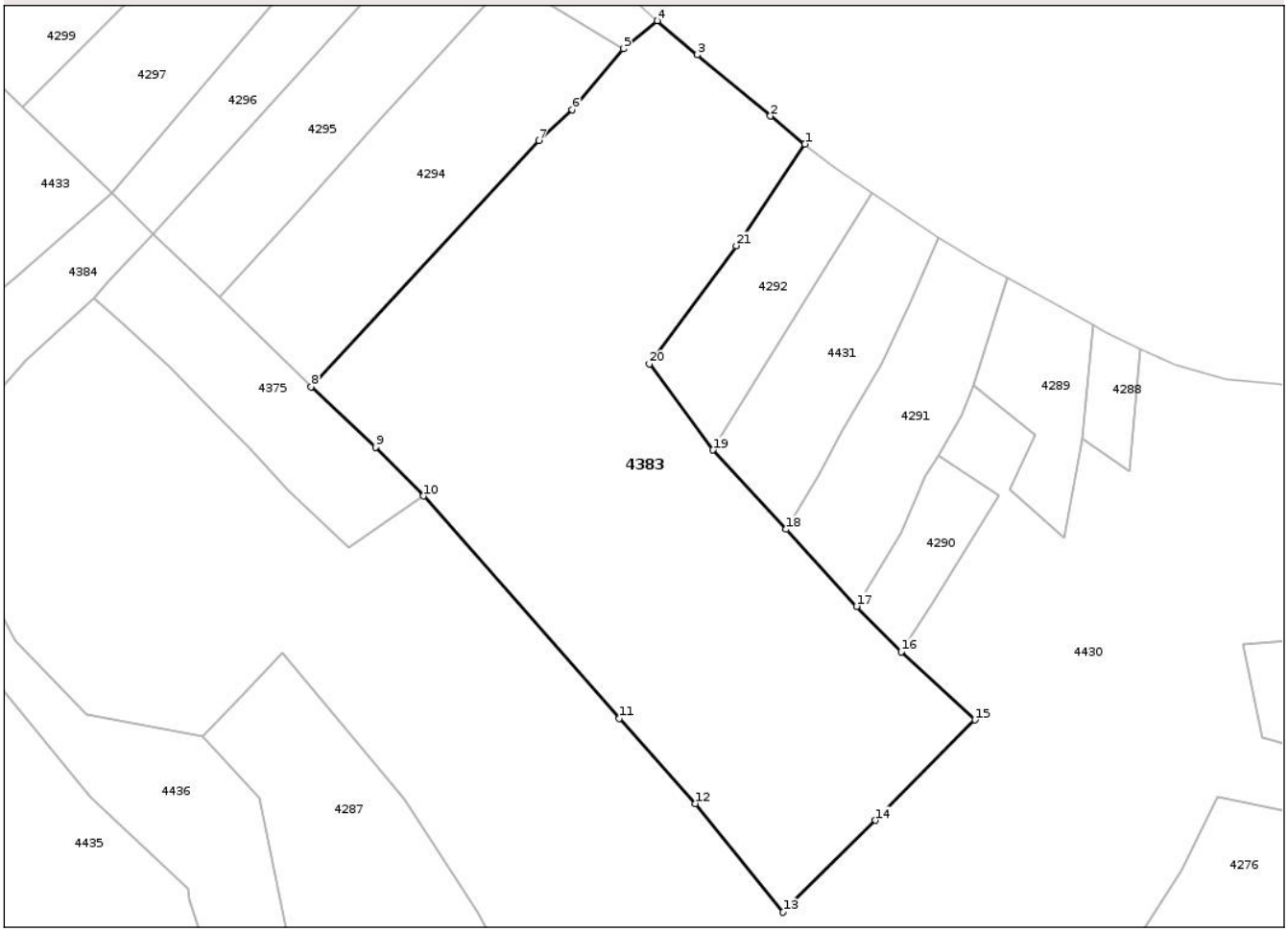

Date referitoare la teren

Crt	Categorie folosință	Intra vilan	Suprafaţa (mp)	Tarla	Parcelă	Nr. topo	Observaţii / Referinţe
1	pasune	NU	1.884	339	26970/2, 26978	-	

Lungime Segmente

1) Valorile lungimilor segmentelor sunt obţinute din proiecţie în plan.

Punct început	X / Y	Punct sfârşit	X / Y	Lungime segment (** (m)
1	349.188,062 403.707,37	2	349.184,98 403.709,872	3.97
3	349.178,426 403.715,335	4	349.174,853 403.718,38	4.695
5	349.171,842 403.715,863	6	349.167,242 403.710,427	7.121
7	349.164,279 403.707,695	8	349.143,91 403.685,683	29.99
9	349.149,653 403.680,291	10	349.153,97 403.675,933	6.134

Punct început	X / Y	Punct sfârşit	X / Y	Lungime segment (** (m)
2	349.184,98 403.709,872	3	349.178,426 403.715,335	8.532
4	349.174,853 403.718,38	5	349.171,842 403.715,863	3.924
6	349.167,242 403.710,427	7	349.164,279 403.707,695	4.03
8	349.143,91 403.685,683	9	349.149,653 403.680,291	7.878
10	349.153,97 403.675,933	11	349.171,476 403.656,074	26.473

Document care conține date cu caracter personal, protejat de prevederile Regulamentului (UE) nr. 679/2016 și Legii 190/2018

Punct început	X / Y	Punct sfârşit	X / Y	Lungime segment (** (m)
11	349.171,476 403.656,074	12	349.178,25 403.648,454	10.196
13	349.186,114 403.638,754	14	349.194,373 403.646,955	11.639
15	349.203,261 403.655,93	16	349.196,67 403.662,01	8.967
17	349.192,682 403.666,066	18	349.186,387 403.672,959	9.335
19	349.179,829 403.680,036	20	349.174,141 403.687,719	9.559
21	349.181,913 403.698,282	1	349.188,062 403.707,37	10.973

Punct început	X / Y	Punct sfârşit	X / Y	Lungime segment (** (m)
12	349.178,25 403.648,454	13	349.186,114 403.638,754	12.487
14	349.194,373 403.646,955	15	349.203,261 403.655,93	12.631
16	349.196,67 403.662,01	17	349.192,682 403.666,066	5.688
18	349.186,387 403.672,959	19	349.179,829 403.680,036	9.648
20	349.174,141 403.687,719	21	349.181,913 403.698,282	13.114

** Lungimile segmentelor sunt determinate în planul de proiecţie Stereo 70 şi sunt rotunjite la 1 milimetru.
*** Distanţa dintre puncte este formată din segmente cumulate ce sunt mai mici decât valoarea 1 milimetru.

Document care conține date cu caracter personal, protejat de prevederile Regulamentului (UE) nr. 679/2016 și Legii 190/2018

DATE DESPRE IMOBILUL NR. 4384

Oficiul de Cadastru şi Publicitate Imobiliară GORJ
Biroul de Cadastru şi Publicitate Imobiliară Targu Jiu

A. Partea I. Descrierea imobilului

TEREN Extravilan

Adresa: Jud. Gorj

Nr. Crt	Nr cadastral Nr. topografic	Suprafaţa* (mp)	Observaţii / Referinţe
A1		194	Sector cadastral:98 Teren neimprejmuit;

B. Partea II. Proprietari şi acte

Inscrieri privitoare la dreptul de proprietate şi alte drepturi reale		Referinţe
0 / 14/11/2025		
Act Normativ nr. 7, din 13/03/1996 emis de PARLAMENTUL ROMANIEI;		
B1	Intabulare, drept de PROPRIETATE, dobandit prin Lege, cota actuala 1/1	A1
	1) **NEIDENTIFICAT NEIDENTIFICAT**	
/		
Act Administrativ nr. 11908, din 03/11/2025 emis de PRIMARIA RUNCU;		
B2	Se noteaza posesia faptica in favoarea lui NĂDRAG ION, PRIESCU SAVIANA	A1
	1) **NĂDRAG ION** 2) **PRIESCU SAVIANA**	

C. Partea III. SARCINI .

Inscrieri privind dezmembramintele dreptului de proprietate, drepturi reale de garanţie şi sarcini	Referinţe
NU SUNT	

Document care conține date cu caracter personal, protejat de prevederile Regulamentului (UE) nr. 679/2016 și Legii 190/2018

Anexa Nr. 1 La Partea I

Teren

Nr cadastral	Suprafaţa (mp)*	Observaţii / Referinţe
	194	

* Suprafaţa este determinată in planul de proiecţie Stereo 70.

DETALII LINIARE IMOBIL

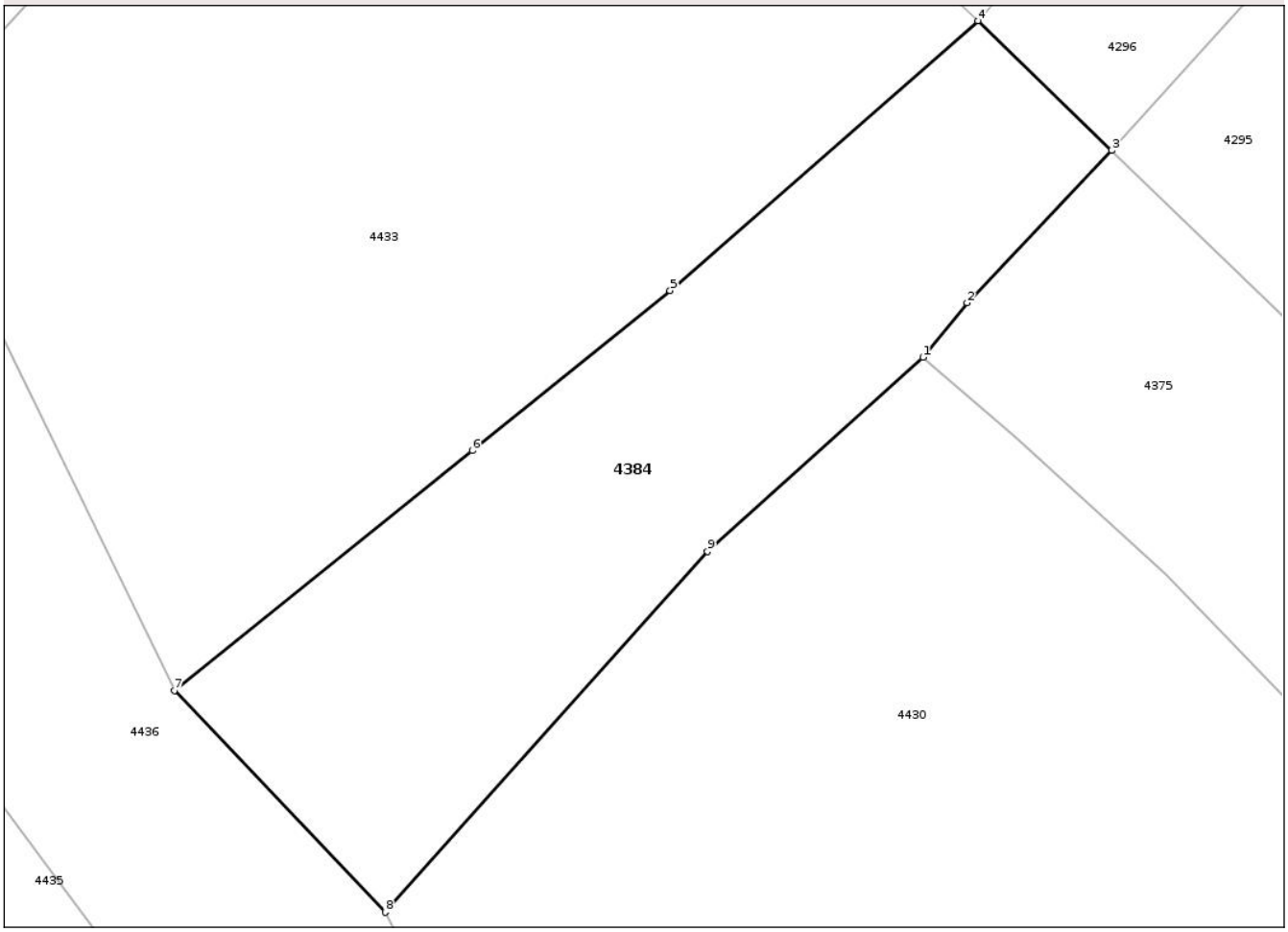

Date referitoare la teren

Crt	Categorie folosință	Intra vilan	Suprafaţa (mp)	Tarla	Parcelă	Nr. topo	Observaţii / Referinţe
1	pasune	NU	194	339	26962/2	-	

Lungime Segmente
1) Valorile lungimilor segmentelor sunt obţinute din proiecţie în plan.

Punct început	X / Y	Punct sfârşit	X / Y	Lungime segment (** (m)
1	349.124,516 403.693,539	2	349.125,754 403.695,067	1.967
2	349.125,754 403.695,067	3	349.129,81 403.699,334	5.887
3	349.129,81 403.699,334	4	349.126,055 403.702,97	5.227
4	349.126,055 403.702,97	5	349.117,423 403.695,41	11.475
5	349.117,423 403.695,41	6	349.111,871 403.690,926	7.137

Document care conține date cu caracter personal, protejat de prevederile Regulamentului (UE) nr. 679/2016 și Legii 190/2018

Punct început	X / Y	Punct sfârşit	X / Y	Lungime segment (** (m)
6	349.111,871 403.690,926	7	349.103,52 403.684,206	10.719
7	349.103,52 403.684,206	8	349.109,435 403.677,993	8.578
8	349.109,435 403.677,993	9	349.118,468 403.688,099	13.555
9	349.118,468 403.688,099	1	349.124,516 403.693,539	8.135

** Lungimile segmentelor sunt determinate în planul de proiecţie Stereo 70 şi sunt rotunjite la 1 milimetru.
*** Distanţa dintre puncte este formată din segmente cumulate ce sunt mai mici decât valoarea 1 milimetru.

Document care conține date cu caracter personal, protejat de prevederile Regulamentului (UE) nr. 679/2016 și Legii 190/2018

DATE DESPRE IMOBILUL NR. 4385

Oficiul de Cadastru şi Publicitate Imobiliară GORJ
Biroul de Cadastru şi Publicitate Imobiliară Targu Jiu

A. Partea I. Descrierea imobilului

TEREN Intravilan

Adresa: Loc. Valea Mare, Jud. Gorj

Nr. Crt	Nr cadastral Nr. topografic	Suprafaţa* (mp)	Observaţii / Referinţe
A1		1.248	Sector cadastral:98 Teren neimprejmuit;

B. Partea II. Proprietari şi acte

Inscrieri privitoare la dreptul de proprietate şi alte drepturi reale		Referinţe
0 / 11/11/2025		
Act Normativ nr. 7, din 13/03/1996 emis de PARLAMENTUL ROMANIEI;		
B1	Intabulare, drept de PROPRIETATE, dobandit prin Lege, cota actuala 1/1	A1
	1) **NEIDENTIFICAT NEIDENTIFICAT**	
/		
Act Administrativ nr. 11908, din 03/11/2025 emis de PRIMARIA RUNCU;		
B2	Se noteaza posesia faptica in favoarea lui TUNARU LAURA-MĂDĂLINA	A1
	1) **TUNARU LAURA-MĂDĂLINA**	

C. Partea III. SARCINI .

Inscrieri privind dezmembramintele dreptului de proprietate, drepturi reale de garanţie şi sarcini	Referinţe
NU SUNT	

Document care conține date cu caracter personal, protejat de prevederile Regulamentului (UE) nr. 679/2016 și Legii 190/2018

Anexa Nr. 1 La Partea I

Teren

Nr cadastral	Suprafaţa (mp)*	Observaţii / Referinţe
	1.248	

* Suprafaţa este determinată in planul de proiecţie Stereo 70.

DETALII LINIARE IMOBIL

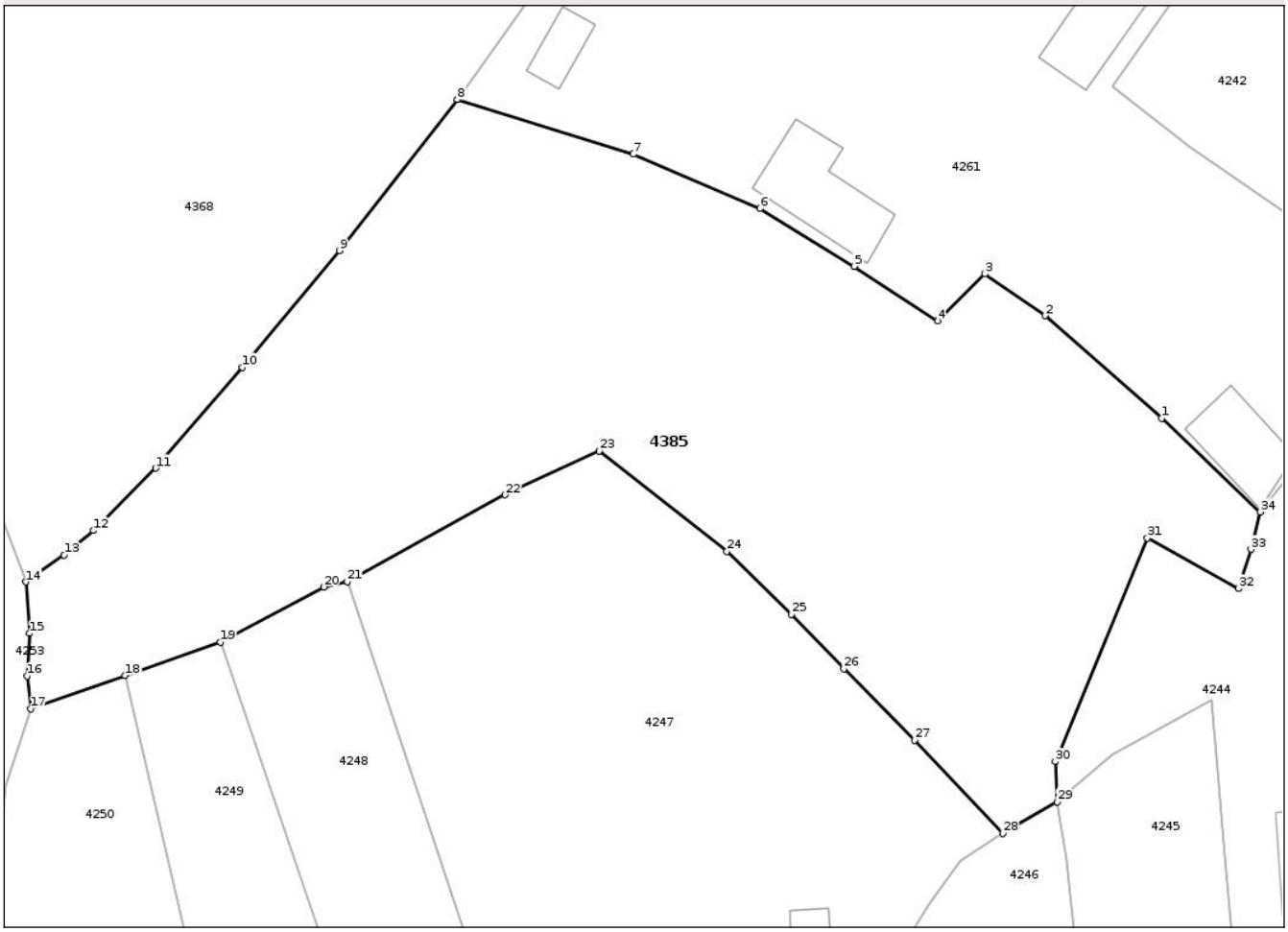

Date referitoare la teren

Crt	Categorie folosință	Intra vilan	Suprafaţa (mp)	Tarla	Parcelă	Nr. topo	Observaţii / Referinţe
1	livada	DA	1.248	96, 339	820, 27061/1, 27062	-	

Lungime Segmente

1) Valorile lungimilor segmentelor sunt obţinute din proiecţie în plan.

Punct început	X / Y	Punct sfârşit	X / Y	Lungime segment (** (m)
1	349.314,577 403.464,402	2	349.307,991 403.470,207	8.779
3	349.304,586 403.472,562	4	349.301,921 403.469,909	3.76
5	349.297,203 403.472,999	6	349.291,868 403.476,268	6.257
7	349.284,701 403.479,337	8	349.274,743 403.482,423	10.425

Punct început	X / Y	Punct sfârşit	X / Y	Lungime segment (** (m)
2	349.307,991 403.470,207	3	349.304,586 403.472,562	4.14
4	349.301,921 403.469,909	5	349.297,203 403.472,999	5.64
6	349.291,868 403.476,268	7	349.284,701 403.479,337	7.796
8	349.274,743 403.482,423	9	349.268,072 403.473,878	10.841

Document care conține date cu caracter personal, protejat de prevederile Regulamentului (UE) nr. 679/2016 și Legii 190/2018

Punct început	X / Y	Punct sfârşit	X / Y	Lungime segment (** (m)
9	349.268,072 403.473,878	10	349.262,593 403.467,293	8.566
11	349.257,689 403.461,592	12	349.254,156 403.458,065	4.992
13	349.252,5 403.456,688	14	349.250,344 403.455,164	2.64
15	349.250,543 403.452,257	16	349.250,421 403.449,855	2.405
17	349.250,62 403.447,995	18	349.255,965 403.449,872	5.665
19	349.261,332 403.451,757	20	349.267,197 403.454,883	6.646
21	349.268,524 403.455,175	22	349.277,458 403.460,087	10.195
23	349.282,782 403.462,571	24	349.289,987 403.456,888	9.177
25	349.293,659 403.453,327	26	349.296,606 403.450,259	4.254
27	349.300,626 403.446,233	28	349.305,598 403.440,954	7.252
29	349.308,672 403.442,742	30	349.308,571 403.445,01	2.27
31	349.313,781 403.457,634	32	349.318,929 403.454,788	5.882
33	349.319,643 403.457,007	34	349.320,161 403.459,122	2.178

Punct început	X / Y	Punct sfârşit	X / Y	Lungime segment (** (m)
10	349.262,593 403.467,293	11	349.257,689 403.461,592	7.52
12	349.254,156 403.458,065	13	349.252,5 403.456,688	2.154
14	349.250,344 403.455,164	15	349.250,543 403.452,257	2.914
16	349.250,421 403.449,855	17	349.250,62 403.447,995	1.871
18	349.255,965 403.449,872	19	349.261,332 403.451,757	5.688
20	349.267,197 403.454,883	21	349.268,524 403.455,175	1.359
22	349.277,458 403.460,087	23	349.282,782 403.462,571	5.875
24	349.289,987 403.456,888	25	349.293,659 403.453,327	5.115
26	349.296,606 403.450,259	27	349.300,626 403.446,233	5.689
28	349.305,598 403.440,954	29	349.308,672 403.442,742	3.556
30	349.308,571 403.445,01	31	349.313,781 403.457,634	13.657
32	349.318,929 403.454,788	33	349.319,643 403.457,007	2.331
34	349.320,161 403.459,122	1	349.314,577 403.464,402	7.685

** Lungimile segmentelor sunt determinate în planul de proiecţie Stereo 70 şi sunt rotunjite la 1 milimetru.
*** Distanţa dintre puncte este formată din segmente cumulate ce sunt mai mici decât valoarea 1 milimetru.

Document care conține date cu caracter personal, protejat de prevederile Regulamentului (UE) nr. 679/2016 și Legii 190/2018

DATE DESPRE IMOBILUL NR. 4386

Oficiul de Cadastru şi Publicitate Imobiliară GORJ
Biroul de Cadastru şi Publicitate Imobiliară Targu Jiu

A. Partea I. Descrierea imobilului

TEREN Intravilan

Adresa: Loc. Valea Mare, Str Principală, Nr. 44, Jud. Gorj

Nr. Crt	Nr cadastral Nr. topografic	Suprafaţa* (mp)	Observaţii / Referinţe
A1		368	Sector cadastral:98 Teren imprejmuit;

Construcţii

Crt	Nr cadastral Nr. topografic	Adresa	Observaţii / Referinţe
A1.1		Loc. Valea Mare, Str Principală, Nr. 44, Jud. Gorj	Nr. niveluri:1; S. construita la sol:61 mp; S. construita desfasurata:61 mp; LOCUINTA
A1.2		Loc. Valea Mare, Str Principală, Nr. 44, Jud. Gorj	Nr. niveluri:1; S. construita la sol:48 mp; S. construita desfasurata:48 mp; ANEXA
A1.3		Loc. Valea Mare, Str Principală, Nr. 44, Jud. Gorj	Nr. niveluri:1; S. construita la sol:13 mp; S. construita desfasurata:13 mp; ANEXA

B. Partea II. Proprietari şi acte

Inscrieri privitoare la dreptul de proprietate şi alte drepturi reale		Referinţe
0 / 11/11/2025		
Act Normativ nr. 7, din 13/03/1996 emis de PARLAMENTUL ROMANIEI;		
B1	Intabulare, drept de PROPRIETATE, dobandit prin Lege, cota actuala 1/1	A1
	1) **NEIDENTIFICAT NEIDENTIFICAT**	
/		
Act Administrativ nr. 11908, din 03/11/2025 emis de PRIMARIA RUNCU;		
B2	Se noteaza posesia faptica in favoarea lui RĂDULEA NICOLAE	A1
	1) **RĂDULEA NICOLAE**	
Act Normativ nr. 7, din 13/03/1996 emis de PARLAMENTUL ROMANIEI;		
B3	Intabulare, drept de PROPRIETATE, dobandit prin Lege, cota actuala 1/1	A1.1, A1.2, A1.3
	1) **RĂDULEA NICOLAE**	

C. Partea III. SARCINI .

Inscrieri privind dezmembramintele dreptului de proprietate, drepturi reale de garanţie şi sarcini	Referinţe
NU SUNT	

Document care conține date cu caracter personal, protejat de prevederile Regulamentului (UE) nr. 679/2016 și Legii 190/2018

Anexa Nr. 1 La Partea I

Teren

Nr cadastral	Suprafaţa (mp)*	Observaţii / Referinţe
	368	

* Suprafaţa este determinată in planul de proiecţie Stereo 70.

DETALII LINIARE IMOBIL

Date referitoare la teren

Crt	Categorie folosință	Intra vilan	Suprafaţa (mp)	Tarla	Parcelă	Nr. topo	Observaţii / Referinţe
1	curti constructii	DA	368	95	799	-	

Date referitoare la construcţii

Crt	Număr	Destinaţie construcţie	Supraf. (mp)	Situaţie juridică	Observaţii / Referinţe
A1.1		constructii de locuinte	61	Cu acte	Nr. niveluri:1; S. construita la sol:61 mp; S. construita desfasurata:61 mp; LOCUINTA
A1.2		constructii anexa	48	Cu acte	Nr. niveluri:1; S. construita la sol:48 mp; S. construita desfasurata:48 mp; ANEXA
A1.3		constructii anexa	13	Cu acte	Nr. niveluri:1; S. construita la sol:13 mp; S. construita desfasurata:13 mp; ANEXA

Lungime Segmente

1) Valorile lungimilor segmentelor sunt obţinute din proiecţie în plan.

Punct început	X / Y	Punct sfârşit	X / Y	Lungime segment (** (m)
1	349.491,755 403.524,557	2	349.489,788 403.535,469	11.088
2	349.489,788 403.535,469	3	349.488,905 403.541,739	6.332

Document care conține date cu caracter personal, protejat de prevederile Regulamentului (UE) nr. 679/2016 și Legii 190/2018

Punct început	X / Y	Punct sfârşit	X / Y	Lungime segment (** (m)
3	349.488,905 403.541,739	4	349.481,884 403.540,678	7.101
4	349.481,884 403.540,678	5	349.476,698 403.540,31	5.199
5	349.476,698 403.540,31	6	349.477,537 403.534,588	5.783
6	349.477,537 403.534,588	7	349.478,265 403.530,012	4.634
7	349.478,265 403.530,012	8	349.478,599 403.527,928	2.111
8	349.478,599 403.527,928	9	349.480,456 403.521,967	6.244
9	349.480,456 403.521,967	10	349.481,6 403.517,596	4.518
10	349.481,6 403.517,596	11	349.482,795 403.513,819	3.962
11	349.482,795 403.513,819	12	349.486,068 403.510,546	4.629
12	349.486,068 403.510,546	13	349.485,695 403.508,371	2.207
13	349.485,695 403.508,371	14	349.494,492 403.510,768	9.118
14	349.494,492 403.510,768	15	349.494,111 403.512,491	1.765
15	349.494,111 403.512,491	1	349.491,755 403.524,557	12.294

** Lungimile segmentelor sunt determinate în planul de proiecţie Stereo 70 şi sunt rotunjite la 1 milimetru.
*** Distanţa dintre puncte este formată din segmente cumulate ce sunt mai mici decât valoarea 1 milimetru.

Document care conține date cu caracter personal, protejat de prevederile Regulamentului (UE) nr. 679/2016 și Legii 190/2018

DATE DESPRE IMOBILUL NR. 4387

Oficiul de Cadastru şi Publicitate Imobiliară GORJ
Biroul de Cadastru şi Publicitate Imobiliară Targu Jiu

A. Partea I. Descrierea imobilului

TEREN Intravilan

Adresa: Loc. Valea Mare, Jud. Gorj

Nr. Crt	Nr cadastral Nr. topografic	Suprafaţa* (mp)	Observaţii / Referinţe
A1		259	Sector cadastral:98 Teren neimprejmuit;

B. Partea II. Proprietari şi acte

Inscrieri privitoare la dreptul de proprietate şi alte drepturi reale		Referinţe
0 / 15/11/2025		
Act Administrativ nr. 11908, din 03/11/2025 emis de PRIMARIA RUNCU;		
B1	Inscrierea posesiei, drept de PROPRIETATE, dobandit prin Lege, cota actuala 1/1	A1
	1) **NEIDENTIFICAT NEIDENTIFICAT**	
/		
Act Normativ nr. 7, din 13/03/1996 emis de PARLAMENTUL ROMANIEI;		
B2	Se noteaza mentiunea de proprietar neidentificat	A1

C. Partea III. SARCINI .

Inscrieri privind dezmembramintele dreptului de proprietate, drepturi reale de garanţie şi sarcini	Referinţe
NU SUNT	

Document care conține date cu caracter personal, protejat de prevederile Regulamentului (UE) nr. 679/2016 și Legii 190/2018

Anexa Nr. 1 La Partea I

Teren

Nr cadastral	Suprafaţa (mp)*	Observaţii / Referinţe
	259	

* Suprafaţa este determinată in planul de proiecţie Stereo 70.

DETALII LINIARE IMOBIL

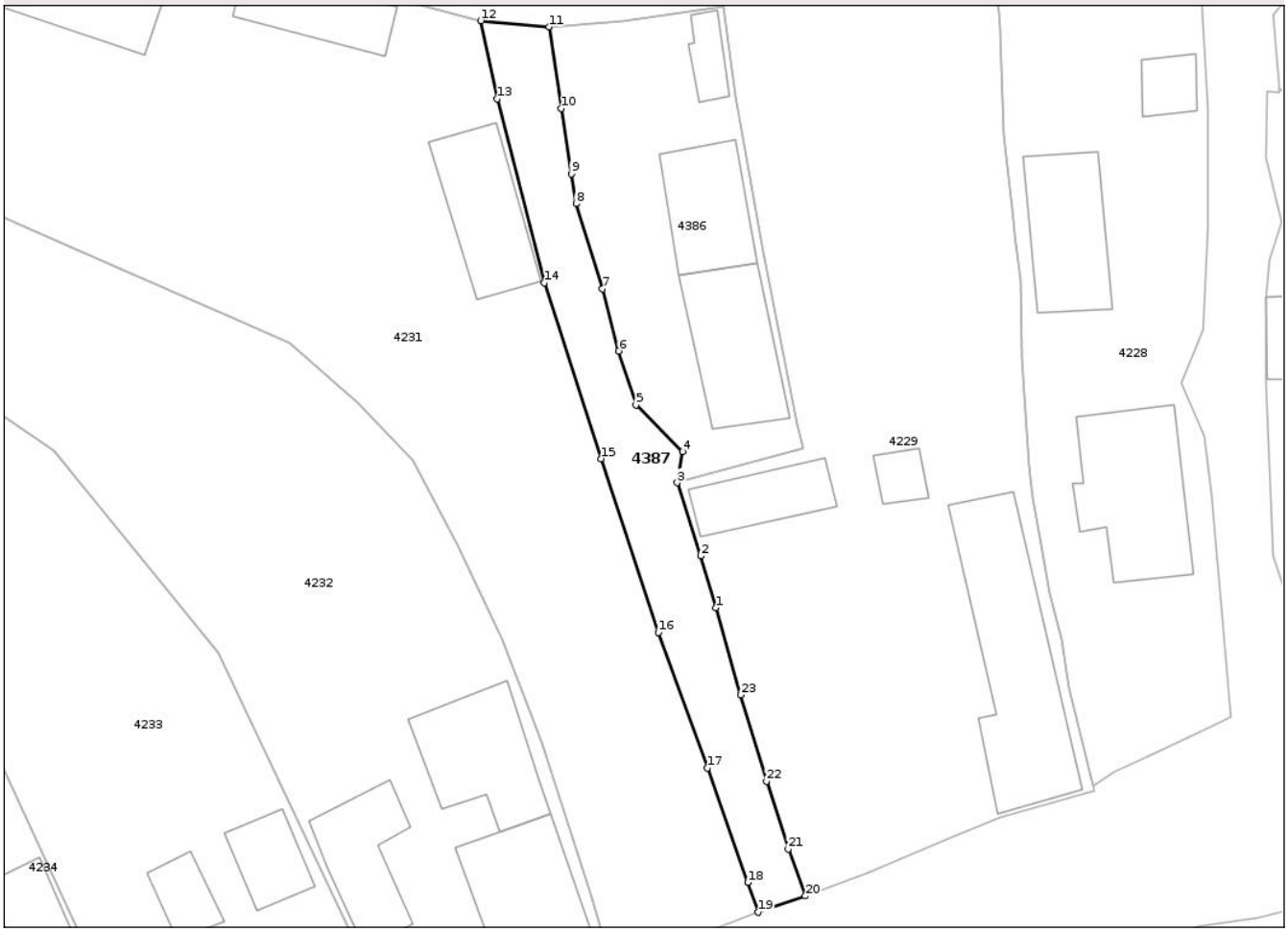

Date referitoare la teren

Crt	Categorie folosință	Intra vilan	Suprafaţa (mp)	Tarla	Parcelă	Nr. topo	Observaţii / Referinţe
1	drum	DA	259	95	799/1	-	

Lungime Segmente

1) Valorile lungimilor segmentelor sunt obţinute din proiecţie în plan.

Punct început	X / Y	Punct sfârşit	X / Y	Lungime segment (** (m)
1	349.488,421 403.499,604	2	349.487,353 403.503,247	3.796
3	349.485,695 403.508,371	4	349.486,068 403.510,546	2.207
5	349.482,795 403.513,819	6	349.481,6 403.517,596	3.962
7	349.480,456 403.521,967	8	349.478,599 403.527,928	6.244
9	349.478,265 403.530,012	10	349.477,537 403.534,588	4.634

Punct început	X / Y	Punct sfârşit	X / Y	Lungime segment (** (m)
2	349.487,353 403.503,247	3	349.485,695 403.508,371	5.386
4	349.486,068 403.510,546	5	349.482,795 403.513,819	4.629
6	349.481,6 403.517,596	7	349.480,456 403.521,967	4.518
8	349.478,599 403.527,928	9	349.478,265 403.530,012	2.111
10	349.477,537 403.534,588	11	349.476,698 403.540,31	5.783

Document care conține date cu caracter personal, protejat de prevederile Regulamentului (UE) nr. 679/2016 și Legii 190/2018

Punct început	X / Y	Punct sfârşit	X / Y	Lungime segment (** (m)
11	349.476,698 403.540,31	12	349.471,918 403.540,744	4.8
13	349.473,052 403.535,261	14	349.476,374 403.522,391	13.292
15	349.480,342 403.510,057	16	349.484,366 403.497,888	12.817
17	349.487,812 403.488,384	18	349.490,639 403.480,36	8.507
19	349.491,368 403.478,279	20	349.494,68 403.479,411	3.5
21	349.493,481 403.482,712	22	349.491,963 403.487,463	4.988
23	349.490,154 403.493,505	1	349.488,421 403.499,604	6.34

Punct început	X / Y	Punct sfârşit	X / Y	Lungime segment (** (m)
12	349.471,918 403.540,744	13	349.473,052 403.535,261	5.599
14	349.476,374 403.522,391	15	349.480,342 403.510,057	12.957
16	349.484,366 403.497,888	17	349.487,812 403.488,384	10.109
18	349.490,639 403.480,36	19	349.491,368 403.478,279	2.205
20	349.494,68 403.479,411	21	349.493,481 403.482,712	3.512
22	349.491,963 403.487,463	23	349.490,154 403.493,505	6.307

** Lungimile segmentelor sunt determinate în planul de proiecţie Stereo 70 şi sunt rotunjite la 1 milimetru.
*** Distanţa dintre puncte este formată din segmente cumulate ce sunt mai mici decât valoarea 1 milimetru.

Document care conține date cu caracter personal, protejat de prevederile Regulamentului (UE) nr. 679/2016 și Legii 190/2018

DATE DESPRE IMOBILUL NR. 4430

Oficiul de Cadastru şi Publicitate Imobiliară GORJ
Biroul de Cadastru şi Publicitate Imobiliară Targu Jiu

A. Partea I. Descrierea imobilului

TEREN Extravilan

Adresa: Jud. Gorj

Nr. Crt	Nr cadastral Nr. topografic	Suprafaţa* (mp)	Observaţii / Referinţe
A1		14.469	Sector cadastral:98 Teren neimprejmuit;

B. Partea II. Proprietari şi acte

Inscrieri privitoare la dreptul de proprietate şi alte drepturi reale		Referinţe
0 / 15/11/2025		
Act Administrativ nr. 11908, din 03/11/2025 emis de PRIMARIA RUNCU;		
B1	Inscrierea posesiei, drept de PROPRIETATE, dobandit prin Lege, cota actuala 1/1	A1
	1) **NEIDENTIFICAT NEIDENTIFICAT**	
/		
Act Normativ nr. 7, din 13/03/1996 emis de PARLAMENTUL ROMANIEI;		
B2	Se noteaza mentiunea de proprietar neidentificat	A1

C. Partea III. SARCINI .

Inscrieri privind dezmembramintele dreptului de proprietate, drepturi reale de garanţie şi sarcini	Referinţe
NU SUNT	

Document care conține date cu caracter personal, protejat de prevederile Regulamentului (UE) nr. 679/2016 și Legii 190/2018

Anexa Nr. 1 La Partea I

Teren

Nr cadastral	Suprafaţa (mp)*	Observaţii / Referinţe
	14.469	

* Suprafaţa este determinată in planul de proiecţie Stereo 70.

DETALII LINIARE IMOBIL

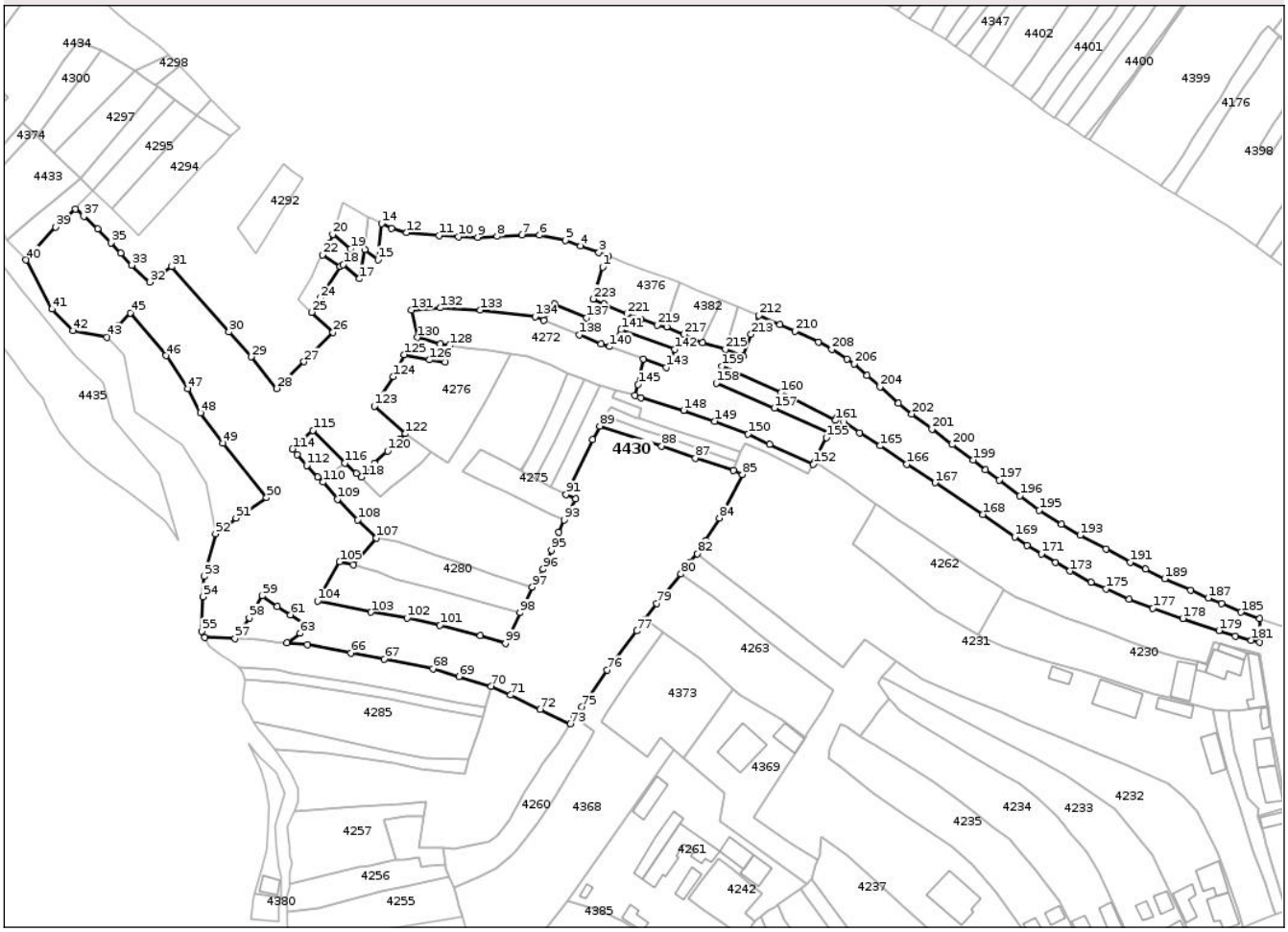

Date referitoare la teren

Crt	Categorie folosință	Intra vilan	Suprafaţa (mp)	Tarla	Parcelă	Nr. topo	Observaţii / Referinţe
1	pasune	NU	14.469	339	26979, ..., 26985, 26987, ..., 26989/2,	-	26991, ..., 26996, 27107, ..., 27113, 27118, ..., 27121, 27024, ..., 27028, 27030, .., 27035

Lungime Segmente

1) Valorile lungimilor segmentelor sunt obţinute din proiecţie în plan.

Punct început	X / Y	Punct sfârşit	X / Y	Lungime segment
1	349.285,686 403.675,884	2	349.287,283 403.679,139	3.626
4	349.278,876 403.682,22	5	349.274,174 403.683,922	5.001
7	349.260,915 403.685,655	8	349.253,344 403.685,152	7.588
10	349.241,54 403.685,079	11	349.235,614 403.685,422	5.936

Punct început	X / Y	Punct sfârşit	X / Y	Lungime segment
2	349.287,283 403.679,139	3	349.284,486 403.680,298	3.028
5	349.274,174 403.683,922	6	349.266,331 403.685,588	8.018
8	349.253,344 403.685,152	9	349.247,406 403.684,936	5.942
11	349.235,614 403.685,422	12	349.225,759 403.686,354	9.899

Punct început	X / Y	Punct sfârşit	X / Y	Lungime segment
3	349.284,486 403.680,298	4	349.278,876 403.682,22	5.93
6	349.266,331 403.685,588	7	349.260,915 403.685,655	5.416
9	349.247,406 403.684,936	10	349.241,54 403.685,079	5.868
12	349.225,759 403.686,354	13	349.221,18 403.687,593	4.744

Document care conține date cu caracter personal, protejat de prevederile Regulamentului (UE) nr. 679/2016 și Legii 190/2018

Punct început	X / Y	Punct sfârşit	X / Y	Lungime segment
13	349.221,18 403.687,593	14	349.218,065 403.689,086	3.454
16	349.212,91 403.681,103	17	349.211,251 403.672,237	9.02
19	349.208,614 403.681,385	20	349.203,174 403.685,791	7.0
22	349.199,974 403.679,589	23	349.205,444 403.675,993	6.546
25	349.196,67 403.662,01	26	349.203,261 403.655,93	8.967
28	349.186,114 403.638,754	29	349.178,25 403.648,454	12.487
31	349.153,97 403.675,933	32	349.147,309 403.671,279	8.126
34	349.138,467 403.680,142	35	349.135,39 403.683,227	4.357
37	349.127,118 403.691,304	38	349.124,516 403.693,539	3.43
40	349.109,435 403.677,993	41	349.117,405 403.662,996	16.983
43	349.134,195 403.654,429	44	349.137,625 403.657,999	4.951
46	349.152,204 403.648,806	47	349.158,876 403.638,687	12.121
49	349.169,639 403.622,154	50	349.182,955 403.605,473	21.344
52	349.167,367 403.594,453	53	349.163,903 403.581,39	13.514
55	349.163,142 403.564,671	56	349.164,023 403.562,807	2.062
58	349.177,709 403.568,818	59	349.181,602 403.575,493	7.727
61	349.190,262 403.569,708	62	349.195,03 403.566,472	5.762
64	349.189,241 403.561,242	65	349.195,392 403.560,707	6.174
67	349.218,908 403.556,274	68	349.233,739 403.553,261	15.134
70	349.251,52 403.547,891	71	349.257,516 403.545,222	6.563
73	349.275,785 403.536,438	74	349.277,002 403.538,382	2.294
76	349.286,987 403.552,856	77	349.296,036 403.564,806	14.99
79	349.302,182 403.573,155	80	349.309,554 403.582,191	11.662
82	349.314,567 403.588,36	83	349.317,08 403.592,383	4.743
85	349.328,255 403.612,551	86	349.325,581 403.613,82	2.96
88	349.303,623 403.621,164	89	349.284,725 403.627,342	19.882
91	349.274,498 403.606,445	92	349.277,307 403.605,076	3.125
94	349.272,214 403.594,892	95	349.269,926 403.589,413	5.938
97	349.264,185 403.578,176	98	349.260,332 403.570,324	8.746
100	349.248,241 403.563,371	101	349.235,934 403.566,514	12.702
103	349.214,906 403.570,522	104	349.198,567 403.573,876	16.68
106	349.209,414 403.584,949	107	349.216,547 403.593,142	10.863
109	349.204,616 403.605,009	110	349.200,204 403.610,201	6.813

Punct început	X / Y	Punct sfârşit	X / Y	Lungime segment
14	349.218,065 403.689,086	15	349.217,025 403.678,123	11.012
17	349.211,251 403.672,237	18	349.206,362 403.676,567	6.531
20	349.203,174 403.685,791	21	349.202,039 403.683,056	2.961
23	349.205,444 403.675,993	24	349.199,41 403.666,385	11.346
26	349.203,261 403.655,93	27	349.194,373 403.646,955	12.631
29	349.178,25 403.648,454	30	349.171,476 403.656,074	10.196
32	349.147,309 403.671,279	33	349.141,821 403.676,441	7.534
35	349.135,39 403.683,227	36	349.131,319 403.687,471	5.881
38	349.124,516 403.693,539	39	349.118,468 403.688,099	8.135
41	349.117,405 403.662,996	42	349.123,835 403.656,366	9.236
44	349.137,625 403.657,999	45	349.141,317 403.661,871	5.35
47	349.158,876 403.638,687	48	349.162,753 403.631,37	8.281
50	349.182,955 403.605,473	51	349.173,643 403.599,216	11.219
53	349.163,903 403.581,39	54	349.163,475 403.575,216	6.189
56	349.164,023 403.562,807	57	349.173,317 403.562,504	9.299
59	349.181,602 403.575,493	60	349.186,154 403.572,224	5.604
62	349.195,03 403.566,472	63	349.193,203 403.564,1	2.994
65	349.195,392 403.560,707	66	349.208,778 403.558,039	13.649
68	349.233,739 403.553,261	69	349.241,743 403.550,911	8.342
71	349.257,516 403.545,222	72	349.266,518 403.540,848	10.008
74	349.277,002 403.538,382	75	349.279,261 403.541,607	3.937
77	349.296,036 403.564,806	78	349.298,674 403.568,34	4.41
80	349.309,554 403.582,191	81	349.312,35 403.585,742	4.52
83	349.317,08 403.592,383	84	349.321,259 403.599,271	8.057
86	349.325,581 403.613,82	87	349.313,877 403.617,483	12.264
89	349.284,725 403.627,342	90	349.282,498 403.623,259	4.651
92	349.277,307 403.605,076	93	349.273,79 403.598,649	7.326
95	349.269,926 403.589,413	96	349.267,435 403.583,685	6.246
98	349.260,332 403.570,324	99	349.255,906 403.560,999	10.322
101	349.235,934 403.566,514	102	349.225,899 403.568,754	10.282
104	349.198,567 403.573,876	105	349.205,31 403.585,913	13.797
107	349.216,547 403.593,142	108	349.210,799 403.598,72	8.01
110	349.200,204 403.610,201	111	349.198,554 403.611,692	2.224

Punct început	X / Y	Punct sfârşit	X / Y	Lungime segment
15	349.217,025 403.678,123	16	349.212,91 403.681,103	5.081
18	349.206,362 403.676,567	19	349.208,614 403.681,385	5.318
21	349.202,039 403.683,056	22	349.199,974 403.679,589	4.035
24	349.199,41 403.666,385	25	349.196,67 403.662,01	5.162
27	349.194,373 403.646,955	28	349.186,114 403.638,754	11.639
30	349.171,476 403.656,074	31	349.153,97 403.675,933	26.473
33	349.141,821 403.676,441	34	349.138,467 403.680,142	4.995
36	349.131,319 403.687,471	37	349.127,118 403.691,304	5.687
39	349.118,468 403.688,099	40	349.109,435 403.677,993	13.555
42	349.123,835 403.656,366	43	349.134,195 403.654,429	10.54
45	349.141,317 403.661,871	46	349.152,204 403.648,806	17.006
48	349.162,753 403.631,37	49	349.169,639 403.622,154	11.504
51	349.173,643 403.599,216	52	349.167,367 403.594,453	7.879
54	349.163,475 403.575,216	55	349.163,142 403.564,671	10.55
57	349.173,317 403.562,504	58	349.177,709 403.568,818	7.691
60	349.186,154 403.572,224	61	349.190,262 403.569,708	4.817
63	349.193,203 403.564,1	64	349.189,241 403.561,242	4.885
66	349.208,778 403.558,039	67	349.218,908 403.556,274	10.283
69	349.241,743 403.550,911	70	349.251,52 403.547,891	10.233
72	349.266,518 403.540,848	73	349.275,785 403.536,438	10.263
75	349.279,261 403.541,607	76	349.286,987 403.552,856	13.647
78	349.298,674 403.568,34	79	349.302,182 403.573,155	5.957
81	349.312,35 403.585,742	82	349.314,567 403.588,36	3.431
84	349.321,259 403.599,271	85	349.328,255 403.612,551	15.01
87	349.313,877 403.617,483	88	349.303,623 403.621,164	10.895
90	349.282,498 403.623,259	91	349.274,498 403.606,445	18.62
93	349.273,79 403.598,649	94	349.272,214 403.594,892	4.074
96	349.267,435 403.583,685	97	349.264,185 403.578,176	6.396
99	349.255,906 403.560,999	100	349.248,241 403.563,371	8.024
102	349.225,899 403.568,754	103	349.214,906 403.570,522	11.134
105	349.205,31 403.585,913	106	349.209,414 403.584,949	4.216
108	349.210,799 403.598,72	109	349.204,616 403.605,009	8.819
111	349.198,554 403.611,692	112	349.195,211 403.615,241	4.876

Document care conține date cu caracter personal, protejat de prevederile Regulamentului (UE) nr. 679/2016 și Legii 190/2018

Punct început	X / Y	Punct sfârşit	X / Y	Lungime segment
112	349.195,211 403.615,241	113	349.192,226 403.618,642	4.525
115	349.197,135 403.625,981	116	349.206,859 403.616,025	13.917
118	349.211,89 403.611,724	119	349.215,9 403.615,956	5.83
121	349.223,684 403.623,298	122	349.225,379 403.624,975	2.384
124	349.221,671 403.642,413	125	349.224,998 403.649,081	7.452
127	349.237,503 403.646,865	128	349.238,9 403.651,93	5.254
130	349.228,948 403.654,337	131	349.227,221 403.662,713	8.552
133	349.248,257 403.662,715	134	349.264,978 403.660,676	16.845
136	349.270,947 403.664,625	137	349.280,617 403.660,315	10.587
139	349.285,169 403.652,371	140	349.287,734 403.651,585	2.683
142	349.307,616 403.650,694	143	349.305,031 403.645,256	6.021
145	349.296,427 403.640,006	146	349.295,513 403.636,639	3.489
148	349.310,333 403.632,096	149	349.319,864 403.628,775	10.093
151	349.336,714 403.621,79	152	349.349,994 403.615,69	14.614
154	349.351,355 403.618,53	155	349.353,961 403.623,74	5.825
157	349.338,092 403.632,797	158	349.320,36 403.640,465	19.319
160	349.340,143 403.637,55	161	349.356,678 403.629,049	18.592
163	349.359,242 403.628,575	164	349.364,085 403.625,232	5.885
166	349.378,533 403.615,692	167	349.387,172 403.610,006	10.342
169	349.411,47 403.593,549	170	349.415,313 403.590,889	4.674
172	349.424,012 403.585,688	173	349.428,337 403.583,089	5.046
175	349.439,387 403.577,676	176	349.446,395 403.574,494	7.697
178	349.462,856 403.568,594	179	349.473,861 403.564,895	11.61
181	349.483,644 403.561,945	182	349.486,395 403.561,414	2.802
184	349.486,344 403.568,501	185	349.480,647 403.570,504	6.039
187	349.470,625 403.574,832	188	349.465,256 403.577,151	5.848
190	349.451,454 403.583,625	191	349.446,799 403.585,712	5.101
193	349.431,483 403.594,048	194	349.425,837 403.597,385	6.558
196	349.413,079 403.606,008	197	349.406,839 403.610,862	7.906
199	349.398,743 403.616,97	200	349.392,397 403.621,642	7.88
202	349.380,018 403.631,028	203	349.375,898 403.634,277	5.247
205	349.366,331 403.642,699	206	349.362,499 403.646,293	5.254
208	349.355,639 403.650,725	209	349.351,549 403.653,008	4.684

Punct început	X / Y	Punct sfârşit	X / Y	Lungime segment
113	349.192,226 403.618,642	114	349.190,901 403.620,313	2.133
116	349.206,859 403.616,025	117	349.210,328 403.612,86	4.696
119	349.215,9 403.615,956	120	349.219,952 403.619,664	5.493
122	349.225,379 403.624,975	123	349.215,875 403.633,433	12.723
125	349.224,998 403.649,081	126	349.232,718 403.647,484	7.883
128	349.238,9 403.651,93	129	349.236,02 403.652,416	2.921
131	349.227,221 403.662,713	132	349.236,083 403.663,402	8.889
134	349.264,978 403.660,676	135	349.267,605 403.659,631	2.827
137	349.280,617 403.660,315	138	349.278,58 403.655,15	5.552
140	349.287,734 403.651,585	141	349.291,286 403.656,758	6.275
143	349.305,031 403.645,256	144	349.298,113 403.647,788	7.367
146	349.295,513 403.636,639	147	349.297,345 403.636,021	1.933
149	349.319,864 403.628,775	150	349.330,056 403.624,882	10.91
152	349.349,994 403.615,69	153	349.350,521 403.616,374	0.863
155	349.353,961 403.623,74	156	349.354,741 403.625,263	1.711
158	349.320,36 403.640,465	159	349.322,013 403.645,513	5.312
161	349.356,678 403.629,049	162	349.357,114 403.629,901	0.957
164	349.364,085 403.625,232	165	349.370,345 403.621,29	7.398
167	349.387,172 403.610,006	168	349.401,716 403.600,339	17.464
170	349.415,313 403.590,889	171	349.419,68 403.588,274	5.09
173	349.428,337 403.583,089	174	349.434,844 403.579,643	7.363
176	349.446,395 403.574,494	177	349.453,658 403.571,67	7.793
179	349.473,861 403.564,895	180	349.478,852 403.563,235	5.26
182	349.486,395 403.561,414	183	349.486,495 403.563,725	2.313
185	349.480,647 403.570,504	186	349.474,643 403.573,118	6.548
188	349.465,256 403.577,151	189	349.457,325 403.580,727	8.7
191	349.446,799 403.585,712	192	349.439,391 403.589,832	8.477
194	349.425,837 403.597,385	195	349.418,951 403.601,689	8.12
197	349.406,839 403.610,862	198	349.402,594 403.613,902	5.221
200	349.392,397 403.621,642	201	349.386,238 403.626,413	7.791
203	349.375,898 403.634,277	204	349.370,359 403.639,245	7.441
206	349.362,499 403.646,293	207	349.360,249 403.647,755	2.683
209	349.351,549 403.653,008	210	349.344,457 403.656,225	7.788

Punct început	X / Y	Punct sfârşit	X / Y	Lungime segment
114	349.190,901 403.620,313	115	349.197,135 403.625,981	8.425
117	349.210,328 403.612,86	118	349.211,89 403.611,724	1.931
120	349.219,952 403.619,664	121	349.223,684 403.623,298	5.209
123	349.215,875 403.633,433	124	349.221,671 403.642,413	10.688
126	349.232,718 403.647,484	127	349.237,503 403.646,865	4.825
129	349.236,02 403.652,416	130	349.228,948 403.654,337	7.328
132	349.236,083 403.663,402	133	349.248,257 403.662,715	12.193
135	349.267,605 403.659,631	136	349.270,947 403.664,625	6.009
138	349.278,58 403.655,15	139	349.285,169 403.652,371	7.151
141	349.291,286 403.656,758	142	349.307,616 403.650,694	17.42
144	349.298,113 403.647,788	145	349.296,427 403.640,006	7.963
147	349.297,345 403.636,021	148	349.310,333 403.632,096	13.568
150	349.330,056 403.624,882	151	349.336,714 403.621,79	7.341
153	349.350,521 403.616,374	154	349.351,355 403.618,53	2.312
156	349.354,741 403.625,263	157	349.338,092 403.632,797	18.274
159	349.322,013 403.645,513	160	349.340,143 403.637,55	19.802
162	349.357,114 403.629,901	163	349.359,242 403.628,575	2.507
165	349.370,345 403.621,29	166	349.378,533 403.615,692	9.919
168	349.401,716 403.600,339	169	349.411,47 403.593,549	11.885
171	349.419,68 403.588,274	172	349.424,012 403.585,688	5.045
174	349.434,844 403.579,643	175	349.439,387 403.577,676	4.951
177	349.453,658 403.571,67	178	349.462,856 403.568,594	9.699
180	349.478,852 403.563,235	181	349.483,644 403.561,945	4.963
183	349.486,495 403.563,725	184	349.486,344 403.568,501	4.778
186	349.474,643 403.573,118	187	349.470,625 403.574,832	4.368
189	349.457,325 403.580,727	190	349.451,454 403.583,625	6.547
192	349.439,391 403.589,832	193	349.431,483 403.594,048	8.962
195	349.418,951 403.601,689	196	349.413,079 403.606,008	7.289
198	349.402,594 403.613,902	199	349.398,743 403.616,97	4.924
201	349.386,238 403.626,413	202	349.380,018 403.631,028	7.745
204	349.370,359 403.639,245	205	349.366,331 403.642,699	5.306
207	349.360,249 403.647,755	208	349.355,639 403.650,725	5.484
210	349.344,457 403.656,225	211	349.339,832 403.658,235	5.043

Document care conține date cu caracter personal, protejat de prevederile Regulamentului (UE) nr. 679/2016 și Legii 190/2018

Punct început	X / Y	Punct sfârşit	X / Y	Lungime segment
211	349.339,832 403.658,235	212	349.333,342 403.661,104	7.096
214	349.328,58 403.648,724	215	349.323,069 403.650,674	5.846
217	349.310,446 403.655,352	218	349.305,185 403.657,624	5.731
220	349.297,236 403.660,016	221	349.292,985 403.661,533	4.514
223	349.282,741 403.666,087	1	349.285,686 403.675,884	10.23

Punct început	X / Y	Punct sfârşit	X / Y	Lungime segment
212	349.333,342 403.661,104	213	349.330,934 403.655,341	6.246
215	349.323,069 403.650,674	216	349.316,162 403.652,816	7.232
218	349.305,185 403.657,624	219	349.302,279 403.658,094	2.944
221	349.292,985 403.661,533	222	349.285,976 403.664,509	7.615

Punct început	X / Y	Punct sfârşit	X / Y	Lungime segment
213	349.330,934 403.655,341	214	349.328,58 403.648,724	7.023
216	349.316,162 403.652,816	217	349.310,446 403.655,352	6.253
219	349.302,279 403.658,094	220	349.297,236 403.660,016	5.397
222	349.285,976 403.664,509	223	349.282,741 403.666,087	3.599

**** Lungimile segmentelor sunt determinate în planul de proiecţie Stereo 70 şi sunt rotunjite la 1 milimetru.**
***** Distanţa dintre puncte este formată din segmente cumulate ce sunt mai mici decât valoarea 1 milimetru.**

Document care conține date cu caracter personal, protejat de prevederile Regulamentului (UE) nr. 679/2016 și Legii 190/2018

DATE DESPRE IMOBILUL NR. 4431

Oficiul de Cadastru şi Publicitate Imobiliară GORJ
Biroul de Cadastru şi Publicitate Imobiliară Targu Jiu

A. Partea I. Descrierea imobilului

TEREN Extravilan

Adresa: Jud. Gorj

Nr. Crt	Nr cadastral Nr. topografic	Suprafaţa* (mp)	Observaţii / Referinţe
A1		241	Sector cadastral:98 Teren neimprejmuit;

B. Partea II. Proprietari şi acte

Inscrieri privitoare la dreptul de proprietate şi alte drepturi reale		Referinţe
0 / 15/11/2025		
Act Administrativ nr. 11908, din 03/11/2025 emis de PRIMARIA RUNCU;		
B1	Inscrierea posesiei, drept de PROPRIETATE, dobandit prin Lege, cota actuala 1/1	A1
	1) **NEIDENTIFICAT NEIDENTIFICAT**	
/		
Act Normativ nr. 7, din 13/03/1996 emis de PARLAMENTUL ROMANIEI;		
B2	Se noteaza mentiunea de proprietar neidentificat	A1

C. Partea III. SARCINI .

Inscrieri privind dezmembramintele dreptului de proprietate, drepturi reale de garanţie şi sarcini	Referinţe
NU SUNT	

Document care conține date cu caracter personal, protejat de prevederile Regulamentului (UE) nr. 679/2016 și Legii 190/2018

Anexa Nr. 1 La Partea I

Teren

Nr cadastral	Suprafaţa (mp)*	Observaţii / Referinţe
	241	

* Suprafaţa este determinată in planul de proiecţie Stereo 70.

DETALII LINIARE IMOBIL

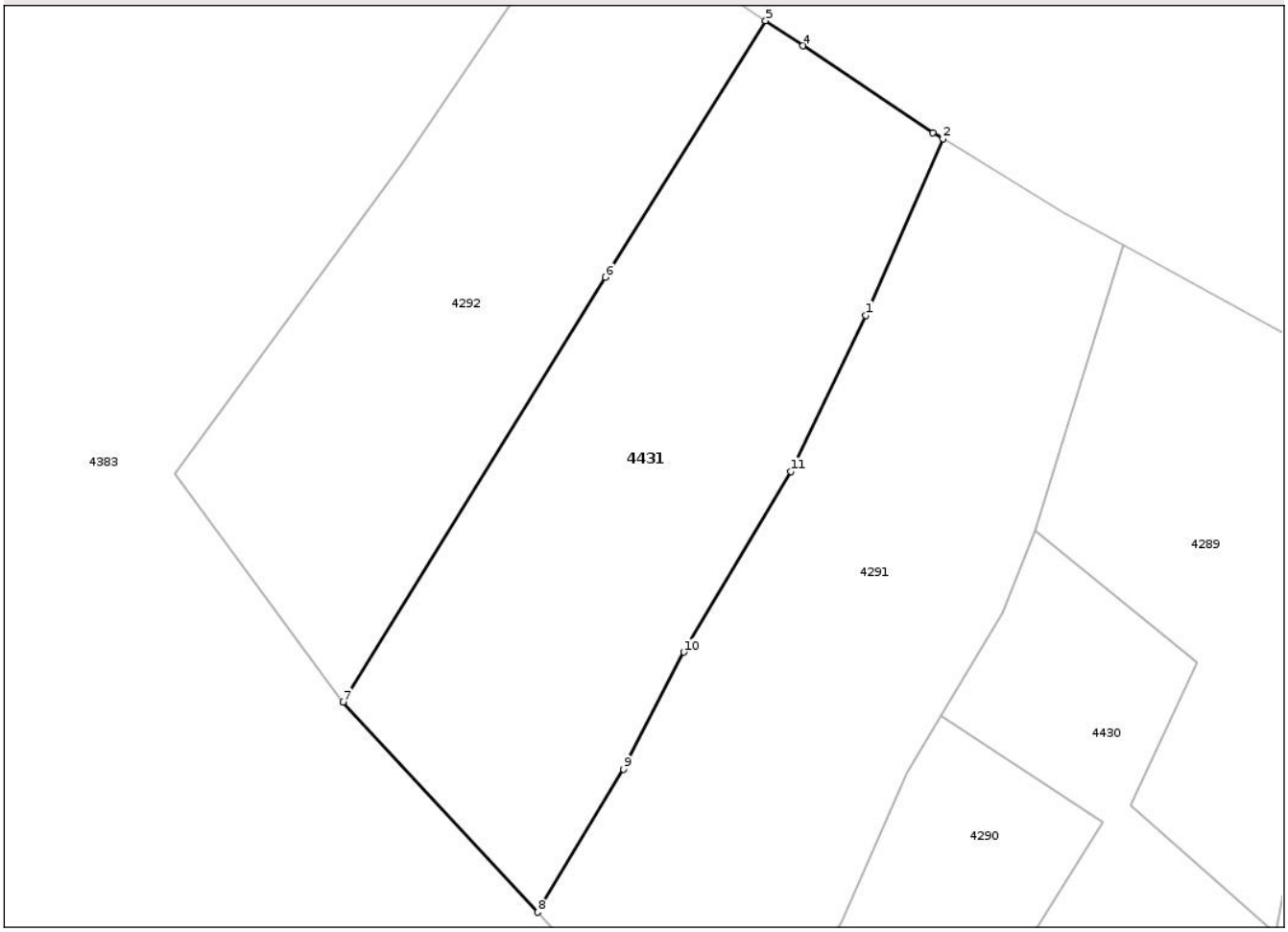

Date referitoare la teren

Crt	Categorie folosință	Intra vilan	Suprafaţa (mp)	Tarla	Parcelă	Nr. topo	Observaţii / Referinţe
1	vie	NU	241	339	26972	-	

Lungime Segmente
1) Valorile lungimilor segmentelor sunt obţinute din proiecţie în plan.

Punct început	X / Y	Punct sfârşit	X / Y	Lungime segment (** (m)
1	349.197,454 403.693,056	2	349.200,05 403.698,997	6.483
2	349.200,05 403.698,997	3	349.199,713 403.699,203	0.395
3	349.199,713 403.699,203	4	349.195,328 403.702,134	5.274
4	349.195,328 403.702,134	5	349.194,067 403.702,978	1.517
5	349.194,067 403.702,978	6	349.188,671 403.694,337	10.187

Document care conține date cu caracter personal, protejat de prevederile Regulamentului (UE) nr. 679/2016 și Legii 190/2018

Punct început	X / Y	Punct sfârşit	X / Y	Lungime segment (** (m)
6	349.188,671 403.694,337	7	349.179,829 403.680,036	16.814
7	349.179,829 403.680,036	8	349.186,387 403.672,959	9.648
8	349.186,387 403.672,959	9	349.189,279 403.677,775	5.618
9	349.189,279 403.677,775	10	349.191,312 403.681,717	4.435
10	349.191,312 403.681,717	11	349.194,928 403.687,801	7.077
11	349.194,928 403.687,801	1	349.197,454 403.693,056	5.831

** Lungimile segmentelor sunt determinate în planul de proiecţie Stereo 70 şi sunt rotunjite la 1 milimetru.
*** Distanţa dintre puncte este formată din segmente cumulate ce sunt mai mici decât valoarea 1 milimetru.

Document care conține date cu caracter personal, protejat de prevederile Regulamentului (UE) nr. 679/2016 și Legii 190/2018

DATE DESPRE IMOBILUL NR. 4432

Oficiul de Cadastru şi Publicitate Imobiliară GORJ
Biroul de Cadastru şi Publicitate Imobiliară Targu Jiu

A. Partea I. Descrierea imobilului

TEREN Extravilan

Adresa: Jud. Gorj

Nr. Crt	Nr cadastral Nr. topografic	Suprafaţa* (mp)	Observaţii / Referinţe
A1		118	Sector cadastral:98 Teren neimprejmuit;

B. Partea II. Proprietari şi acte

Inscrieri privitoare la dreptul de proprietate şi alte drepturi reale		Referinţe
0 / 15/11/2025		
Act Administrativ nr. 11908, din 03/11/2025 emis de PRIMARIA RUNCU;		
B1	Inscrierea posesiei, drept de PROPRIETATE, dobandit prin Lege, cota actuala 1/1	A1
	1) **NEIDENTIFICAT NEIDENTIFICAT**	
/		
Act Normativ nr. 7, din 13/03/1996 emis de PARLAMENTUL ROMANIEI;		
B2	Se noteaza mentiunea de proprietar neidentificat	A1

C. Partea III. SARCINI .

Inscrieri privind dezmembramintele dreptului de proprietate, drepturi reale de garanţie şi sarcini	Referinţe
NU SUNT	

Document care conține date cu caracter personal, protejat de prevederile Regulamentului (UE) nr. 679/2016 și Legii 190/2018

Anexa Nr. 1 La Partea I

Teren

Nr cadastral	Suprafaţa (mp)*	Observaţii / Referinţe
	118	

* Suprafaţa este determinată in planul de proiecţie Stereo 70.

DETALII LINIARE IMOBIL

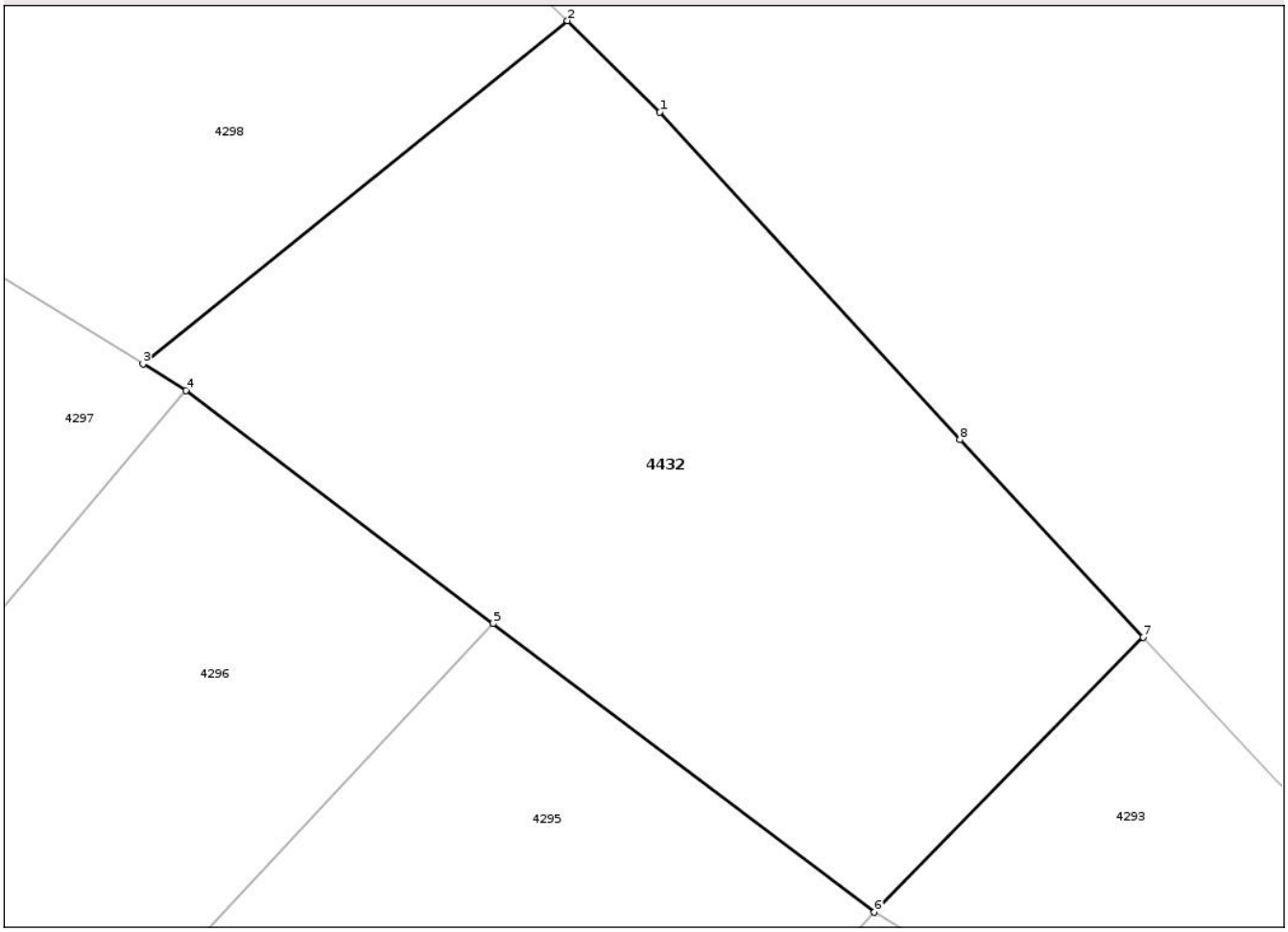

Date referitoare la teren

Crt	Categorie folosință	Intra vilan	Suprafaţa (mp)	Tarla	Parcelă	Nr. topo	Observaţii / Referinţe
1	pasune	NU	118	339	26966, ..., 26968	-	

Lungime Segmente
1) Valorile lungimilor segmentelor sunt obţinute din proiecţie în plan.

Punct început	X / Y	Punct sfârşit	X / Y	Lungime segment (** (m)
1	349.157,893 403.735,75	2	349.156,311 403.737,313	2.224
2	349.156,311 403.737,313	3	349.149,048 403.731,447	9.336
3	349.149,048 403.731,447	4	349.149,784 403.730,992	0.865
4	349.149,784 403.730,992	5	349.155,042 403.727,013	6.594
5	349.155,042 403.727,013	6	349.161,561 403.722,079	8.176

Document care conține date cu caracter personal, protejat de prevederile Regulamentului (UE) nr. 679/2016 și Legii 190/2018

Punct început	X / Y	Punct sfârşit	X / Y	Lungime segment (** (m)
6	349.161,561 403.722,079	7	349.166,164 403.726,78	6.579
7	349.166,164 403.726,78	8	349.163,028 403.730,153	4.606
8	349.163,028 403.730,153	1	349.157,893 403.735,75	7.596

** Lungimile segmentelor sunt determinate în planul de proiecţie Stereo 70 şi sunt rotunjite la 1 milimetru.
*** Distanţa dintre puncte este formată din segmente cumulate ce sunt mai mici decât valoarea 1 milimetru.

Document care conține date cu caracter personal, protejat de prevederile Regulamentului (UE) nr. 679/2016 și Legii 190/2018

DATE DESPRE IMOBILUL NR. 4433

Oficiul de Cadastru şi Publicitate Imobiliară GORJ
Biroul de Cadastru şi Publicitate Imobiliară Targu Jiu

A. Partea I. Descrierea imobilului

TEREN Extravilan

Adresa: Jud. Gorj

Nr. Crt	Nr cadastral Nr. topografic	Suprafaţa* (mp)	Observaţii / Referinţe
A1		483	Sector cadastral:98 Teren neimprejmuit;

B. Partea II. Proprietari şi acte

Inscrieri privitoare la dreptul de proprietate şi alte drepturi reale		Referinţe
0 / 15/11/2025		
Act Administrativ nr. 11908, din 03/11/2025 emis de PRIMARIA RUNCU;		
B1	Inscrierea posesiei, drept de PROPRIETATE, dobandit prin Lege, cota actuala 1/1	A1
	1) **NEIDENTIFICAT NEIDENTIFICAT**	
/		
Act Normativ nr. 7, din 13/03/1996 emis de PARLAMENTUL ROMANIEI;		
B2	Se noteaza mentiunea de proprietar neidentificat	A1

C. Partea III. SARCINI .

Inscrieri privind dezmembramintele dreptului de proprietate, drepturi reale de garanţie şi sarcini	Referinţe
NU SUNT	

Document care conține date cu caracter personal, protejat de prevederile Regulamentului (UE) nr. 679/2016 și Legii 190/2018

Anexa Nr. 1 La Partea I

Teren

Nr cadastral	Suprafaţa (mp)*	Observaţii / Referinţe
	483	

* Suprafaţa este determinată in planul de proiecţie Stereo 70.

DETALII LINIARE IMOBIL

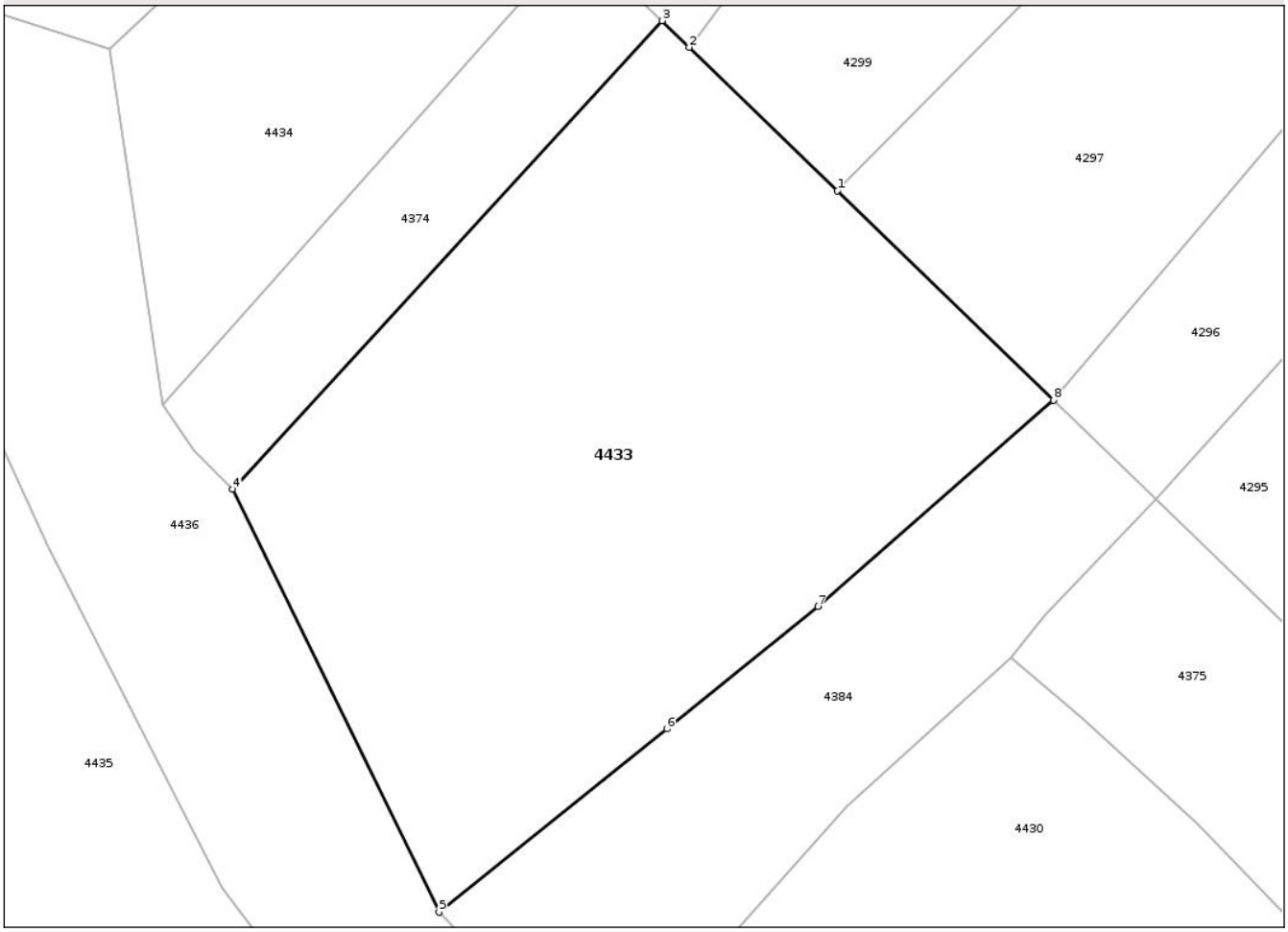

Date referitoare la teren

Crt	Categorie folosință	Intra vilan	Suprafaţa (mp)	Tarla	Parcelă	Nr. topo	Observaţii / Referinţe
1	pasune	NU	483	339	26960/2, 26962/1	-	

Lungime Segmente
1) Valorile lungimilor segmentelor sunt obţinute din proiecţie în plan.

Punct început	X / Y	Punct sfârşit	X / Y	Lungime segment (** (m)
1	349.118,131 403.710,642	2	349.112,697 403.715,903	7.563
2	349.112,697 403.715,903	3	349.111,694 403.716,874	1.396
3	349.111,694 403.716,874	4	349.095,953 403.699,698	23.298
4	349.095,953 403.699,698	5	349.103,52 403.684,206	17.241
5	349.103,52 403.684,206	6	349.111,871 403.690,925	10.718

Document care conține date cu caracter personal, protejat de prevederile Regulamentului (UE) nr. 679/2016 și Legii 190/2018

Punct început	X / Y	Punct sfârşit	X / Y	Lungime segment (** (m)
6	349.111,871 403.690,925	7	349.117,423 403.695,41	7.137
7	349.117,423 403.695,41	8	349.126,055 403.702,97	11.475
8	349.126,055 403.702,97	1	349.118,131 403.710,642	11.029

** Lungimile segmentelor sunt determinate în planul de proiecţie Stereo 70 şi sunt rotunjite la 1 milimetru.
*** Distanţa dintre puncte este formată din segmente cumulate ce sunt mai mici decât valoarea 1 milimetru.

Document care conține date cu caracter personal, protejat de prevederile Regulamentului (UE) nr. 679/2016 și Legii 190/2018

DATE DESPRE IMOBILUL NR. 4434

Oficiul de Cadastru şi Publicitate Imobiliară GORJ
Biroul de Cadastru şi Publicitate Imobiliară Targu Jiu

A. Partea I. Descrierea imobilului

TEREN Extravilan

Adresa: Jud. Gorj

Nr. Crt	Nr cadastral Nr. topografic	Suprafaţa* (mp)	Observaţii / Referinţe
A1		7.146	Sector cadastral:98 Teren neimprejmuit;

B. Partea II. Proprietari şi acte

Inscrieri privitoare la dreptul de proprietate şi alte drepturi reale		Referinţe
0 / 15/11/2025		
Act Administrativ nr. 11908, din 03/11/2025 emis de PRIMARIA RUNCU;		
B1	Inscrierea posesiei, drept de PROPRIETATE, dobandit prin Lege, cota actuala 1/1	A1
	1) **NEIDENTIFICAT NEIDENTIFICAT**	
/		
Act Normativ nr. 7, din 13/03/1996 emis de PARLAMENTUL ROMANIEI;		
B2	Se noteaza mentiunea de proprietar neidentificat	A1

C. Partea III. SARCINI .

Inscrieri privind dezmembramintele dreptului de proprietate, drepturi reale de garanţie şi sarcini	Referinţe
NU SUNT	

Document care conține date cu caracter personal, protejat de prevederile Regulamentului (UE) nr. 679/2016 și Legii 190/2018

Anexa Nr. 1 La Partea I

Teren

Nr cadastral	Suprafaţa (mp)*	Observaţii / Referinţe
	7.146	

* Suprafaţa este determinată in planul de proiecţie Stereo 70.

DETALII LINIARE IMOBIL

Date referitoare la teren

Crt	Categorie folosință	Intra vilan	Suprafaţa (mp)	Tarla	Parcelă	Nr. topo	Observaţii / Referinţe
1	pasune	NU	7.146	339	26927, 26928/2, 26931/1, 26932/2,	-	26933, ..., 26935, 26936/2, 26937, 26938/2, 26944, ..., 26947, 26948/2, 26949/2, 26956, 26957, 26958/3, 26959, 26964/2

Lungime Segmente

1) Valorile lungimilor segmentelor sunt obţinute din proiecţie în plan.

Punct început	X / Y	Punct sfârşit	X / Y	Lungime segment
1	349.114,339 403.779,73	2	349.110,866 403.785,091	6.388
4	349.103,096 403.795,008	5	349.099,568 403.798,763	5.152
7	349.090,04 403.808,894	8	349.086,789 403.812,758	5.05
10	349.081,501 403.820,041	11	349.071,892 403.807,239	16.007

Punct început	X / Y	Punct sfârşit	X / Y	Lungime segment
2	349.110,866 403.785,091	3	349.106,405 403.790,9	7.324
5	349.099,568 403.798,763	6	349.095,271 403.803,168	6.154
8	349.086,789 403.812,758	9	349.083,342 403.817,541	5.896
11	349.071,892 403.807,239	12	349.068,176 403.802,042	6.389

Punct început	X / Y	Punct sfârşit	X / Y	Lungime segment
3	349.106,405 403.790,9	4	349.103,096 403.795,008	5.275
6	349.095,271 403.803,168	7	349.090,04 403.808,894	7.756
9	349.083,342 403.817,541	10	349.081,501 403.820,041	3.105
12	349.068,176 403.802,042	13	349.060,165 403.789,598	14.8

Document care conține date cu caracter personal, protejat de prevederile Regulamentului (UE) nr. 679/2016 și Legii 190/2018

Punct început	X / Y	Punct sfârşit	X / Y	Lungime segment
13	349.060,165 403.789,598	14	349.054,279 403.779,115	12.022
16	349.056,447 403.792,834	17	349.062,76 403.803,033	11.995
19	349.077,139 403.824,56	20	349.071,709 403.828,039	6.449
22	349.058,068 403.835,136	23	349.051,151 403.837,466	7.299
25	349.043,449 403.835,949	26	349.035,594 403.824,519	13.869
28	349.004,64 403.779,482	29	349.026,593 403.767,188	25.161
31	349.051,093 403.756,063	32	349.059,267 403.766,014	12.878
34	349.070,444 403.767,41	35	349.080,563 403.778,476	14.995
37	349.096,598 403.781,663	38	349.088,609 403.772,238	12.355
40	349.064,637 403.745,407	41	349.063,103 403.738,927	6.659
43	349.066,636 403.724,46	44	349.075,057 403.721,133	9.054
46	349.087,889 403.741,703	47	349.098,636 403.755,579	17.551
49	349.105,544 403.764,49	50	349.110,672 403.759,737	6.992
52	349.098,131 403.732,635	53	349.103,814 403.727,447	7.695
55	349.093,363 403.702,785	56	349.108,586 403.719,883	22.893
58	349.120,502 403.738,333	59	349.125,539 403.744,735	8.146
61	349.142,631 403.735,892	62	349.153,008 403.740,577	11.386
64	349.146,089 403.746,294	65	349.141,191 403.749,799	6.023
67	349.131,446 403.759,05	68	349.127,635 403.763,969	6.223
70	349.118,249 403.775,097	1	349.114,339 403.779,73	6.062

Punct început	X / Y	Punct sfârşit	X / Y	Lungime segment
14	349.054,279 403.779,115	15	349.050,343 403.781,411	4.557
17	349.062,76 403.803,033	18	349.068,987 403.812,54	11.365
20	349.071,709 403.828,039	21	349.065,526 403.832,395	7.563
23	349.051,151 403.837,466	24	349.045,311 403.839,52	6.191
26	349.035,594 403.824,519	27	349.011,202 403.789,03	43.063
29	349.026,593 403.767,188	30	349.038,707 403.761,216	13.506
32	349.059,267 403.766,014	33	349.065,088 403.772,27	8.545
35	349.080,563 403.778,476	36	349.090,752 403.789,924	15.326
38	349.088,609 403.772,238	39	349.077,932 403.760,578	15.81
41	349.063,103 403.738,927	42	349.063,692 403.731,357	7.593
44	349.075,057 403.721,133	45	349.092,368 403.737,841	24.059
47	349.098,636 403.755,579	48	349.103,189 403.761,451	7.43
50	349.110,672 403.759,737	51	349.093,733 403.736,608	28.668
53	349.103,814 403.727,447	54	349.091,428 403.715,858	16.962
56	349.108,586 403.719,883	57	349.114,034 403.727,948	9.733
59	349.125,539 403.744,735	60	349.132,376 403.742,038	7.35
62	349.153,008 403.740,577	63	349.150,9 403.742,659	2.963
65	349.141,191 403.749,799	66	349.136,152 403.754,039	6.586
68	349.127,635 403.763,969	69	349.125,436 403.767,0	3.745

Punct început	X / Y	Punct sfârşit	X / Y	Lungime segment
15	349.050,343 403.781,411	16	349.056,447 403.792,834	12.952
18	349.068,987 403.812,54	19	349.077,139 403.824,56	14.524
21	349.065,526 403.832,395	22	349.058,068 403.835,136	7.946
24	349.045,311 403.839,52	25	349.043,449 403.835,949	4.027
27	349.011,202 403.789,03	28	349.004,64 403.779,482	11.586
30	349.038,707 403.761,216	31	349.051,093 403.756,063	13.415
33	349.065,088 403.772,27	34	349.070,444 403.767,41	7.232
36	349.090,752 403.789,924	37	349.096,598 403.781,663	10.12
39	349.077,932 403.760,578	40	349.064,637 403.745,407	20.172
42	349.063,692 403.731,357	43	349.066,636 403.724,46	7.499
45	349.092,368 403.737,841	46	349.087,889 403.741,703	5.914
48	349.103,189 403.761,451	49	349.105,544 403.764,49	3.845
51	349.093,733 403.736,608	52	349.098,131 403.732,635	5.927
54	349.091,428 403.715,858	55	349.093,363 403.702,785	13.215
57	349.114,034 403.727,948	58	349.120,502 403.738,333	12.235
60	349.132,376 403.742,038	61	349.142,631 403.735,892	11.956
63	349.150,9 403.742,659	64	349.146,089 403.746,294	6.03
66	349.136,152 403.754,039	67	349.131,446 403.759,05	6.874
69	349.125,436 403.767,0	70	349.118,249 403.775,097	10.827

**** Lungimile segmentelor sunt determinate în planul de proiecţie Stereo 70 şi sunt rotunjite la 1 milimetru.**
***** Distanţa dintre puncte este formată din segmente cumulate ce sunt mai mici decât valoarea 1 milimetru.**

Document care conține date cu caracter personal, protejat de prevederile Regulamentului (UE) nr. 679/2016 și Legii 190/2018

DATE DESPRE IMOBILUL NR. 4435

Oficiul de Cadastru şi Publicitate Imobiliară GORJ
Biroul de Cadastru şi Publicitate Imobiliară Targu Jiu

A. Partea I. Descrierea imobilului

TEREN Extravilan

Adresa: Jud. Gorj

Nr. Crt	Nr cadastral Nr. topografic	Suprafaţa* (mp)	Observaţii / Referinţe
A1		3.914	Sector cadastral:98 Teren neimprejmuit;

B. Partea II. Proprietari şi acte

Inscrieri privitoare la dreptul de proprietate şi alte drepturi reale		Referinţe
0 / 15/11/2025		
Act Administrativ nr. 11908, din 03/11/2025 emis de PRIMARIA RUNCU;		
B1	Inscrierea posesiei, drept de PROPRIETATE, dobandit prin Lege, cota actuala 1/1	A1
	1) **NEIDENTIFICAT NEIDENTIFICAT**	
/		
Act Normativ nr. 7, din 13/03/1996 emis de PARLAMENTUL ROMANIEI;		
B2	Se noteaza mentiunea de proprietar neidentificat	A1

C. Partea III. SARCINI .

Inscrieri privind dezmembramintele dreptului de proprietate, drepturi reale de garanţie şi sarcini	Referinţe
NU SUNT	

Document care conține date cu caracter personal, protejat de prevederile Regulamentului (UE) nr. 679/2016 și Legii 190/2018

Anexa Nr. 1 La Partea I

Teren

Nr cadastral	Suprafaţa (mp)*	Observaţii / Referinţe
	3.914	

* Suprafaţa este determinată in planul de proiecţie Stereo 70.

DETALII LINIARE IMOBIL

Date referitoare la teren

Crt	Categorie folosință	Intra vilan	Suprafaţa (mp)	Tarla	Parcelă	Nr. topo	Observaţii / Referinţe
1	pasune	NU	3.914	339	26926, 26929, 26930, 26941, ..., 26943,	-	26950, ..., 26954, 26999, ..., 27009

Lungime Segmente

1) Valorile lungimilor segmentelor sunt obţinute din proiecţie în plan.

Punct început	X / Y	Punct sfârşit	X / Y	Lungime segment
1	349.095,575 403.685,097	2	349.089,182 403.697,629	14.068
4	349.077,741 403.710,834	5	349.064,972 403.718,616	14.953
7	349.055,448 403.733,123	8	349.050,905 403.743,301	11.146
10	349.001,25 403.774,549	11	348.994,235 403.764,342	12.385

Punct început	X / Y	Punct sfârşit	X / Y	Lungime segment
2	349.089,182 403.697,629	3	349.085,228 403.706,124	9.37
5	349.064,972 403.718,616	6	349.059,738 403.725,469	8.623
8	349.050,905 403.743,301	9	349.042,072 403.750,029	11.104
11	348.994,235 403.764,342	12	349.008,126 403.756,543	15.931

Punct început	X / Y	Punct sfârşit	X / Y	Lungime segment
3	349.085,228 403.706,124	4	349.077,741 403.710,834	8.845
6	349.059,738 403.725,469	7	349.055,448 403.733,123	8.774
9	349.042,072 403.750,029	10	349.001,25 403.774,549	47.62
12	349.008,126 403.756,543	13	349.019,459 403.750,201	12.987

Document care conține date cu caracter personal, protejat de prevederile Regulamentului (UE) nr. 679/2016 și Legii 190/2018

Punct început	X / Y	Punct sfârşit	X / Y	Lungime segment
13	349.019,459 403.750,201	14	349.027,578 403.741,407	11.969
16	349.038,827 403.716,8	17	349.041,634 403.709,74	7.598
19	349.047,326 403.704,021	20	349.051,16 403.700,337	5.317
22	349.065,608 403.690,087	23	349.073,196 403.684,063	9.688
25	349.084,309 403.673,525	26	349.088,877 403.668,39	6.873
28	349.097,684 403.658,194	29	349.101,439 403.652,515	6.808
31	349.109,752 403.641,143	32	349.114,649 403.635,782	7.261
34	349.117,671 403.628,927	35	349.119,865 403.625,418	4.138
37	349.125,305 403.618,92	38	349.127,593 403.616,991	2.993
40	349.134,348 403.611,642	41	349.140,06 403.607,511	7.049
43	349.151,888 403.598,235	44	349.156,169 403.592,389	7.246
46	349.136,285 403.629,494	47	349.133,04 403.639,922	10.921
49	349.124,188 403.649,071	50	349.107,905 403.668,734	25.53

Punct început	X / Y	Punct sfârşit	X / Y	Lungime segment
14	349.027,578 403.741,407	15	349.036,036 403.726,609	17.045
17	349.041,634 403.709,74	18	349.045,253 403.706,7	4.726
20	349.051,16 403.700,337	21	349.057,74 403.695,641	8.084
23	349.073,196 403.684,063	24	349.079,982 403.677,77	9.255
26	349.088,877 403.668,39	27	349.094,302 403.661,526	8.749
29	349.101,439 403.652,515	30	349.105,433 403.647,398	6.491
32	349.114,649 403.635,782	33	349.115,83 403.632,696	3.304
35	349.119,865 403.625,418	36	349.123,431 403.620,971	5.7
38	349.127,593 403.616,991	39	349.129,834 403.615,114	2.923
41	349.140,06 403.607,511	42	349.146,452 403.602,753	7.968
44	349.156,169 403.592,389	45	349.150,215 403.612,624	21.093
47	349.133,04 403.639,922	48	349.132,877 403.640,847	0.939
50	349.107,905 403.668,734	1	349.095,575 403.685,097	20.488

Punct început	X / Y	Punct sfârşit	X / Y	Lungime segment
15	349.036,036 403.726,609	16	349.038,827 403.716,8	10.198
18	349.045,253 403.706,7	19	349.047,326 403.704,021	3.387
21	349.057,74 403.695,641	22	349.065,608 403.690,087	9.631
24	349.079,982 403.677,77	25	349.084,309 403.673,525	6.062
27	349.094,302 403.661,526	28	349.097,684 403.658,194	4.748
30	349.105,433 403.647,398	31	349.109,752 403.641,143	7.601
33	349.115,83 403.632,696	34	349.117,671 403.628,927	4.195
36	349.123,431 403.620,971	37	349.125,305 403.618,92	2.778
39	349.129,834 403.615,114	40	349.134,348 403.611,642	5.695
42	349.146,452 403.602,753	43	349.151,888 403.598,235	7.068
45	349.150,215 403.612,624	46	349.136,285 403.629,494	21.878
48	349.132,877 403.640,847	49	349.124,188 403.649,071	11.964

**** Lungimile segmentelor sunt determinate în planul de proiecţie Stereo 70 şi sunt rotunjite la 1 milimetru.**
***** Distanţa dintre puncte este formată din segmente cumulate ce sunt mai mici decât valoarea 1 milimetru.**

Document care conține date cu caracter personal, protejat de prevederile Regulamentului (UE) nr. 679/2016 și Legii 190/2018

DATE DESPRE IMOBILUL NR. 4436

Oficiul de Cadastru şi Publicitate Imobiliară GORJ
Biroul de Cadastru şi Publicitate Imobiliară Targu Jiu

A. Partea I. Descrierea imobilului

TEREN Necunoscut

Adresa: Loc. Valea Mare, Jud. Gorj

Nr. Crt	Nr cadastral Nr. topografic	Suprafaţa* (mp)	Observaţii / Referinţe
A1		3.361	Sector cadastral:98 Teren neimprejmuit;

B. Partea II. Proprietari şi acte

Inscrieri privitoare la dreptul de proprietate şi alte drepturi reale		Referinţe
0 / 15/11/2025		
Act Administrativ nr. 11908, din 03/11/2025 emis de PRIMARIA RUNCU;		
B1	Inscrierea posesiei, drept de PROPRIETATE, dobandit prin Lege, cota actuala 1/1	A1
	1) **NEIDENTIFICAT NEIDENTIFICAT**	
/		
Act Normativ nr. 7, din 13/03/1996 emis de PARLAMENTUL ROMANIEI;		
B2	Se noteaza mentiunea de proprietar neidentificat	A1

C. Partea III. SARCINI .

Inscrieri privind dezmembramintele dreptului de proprietate, drepturi reale de garanţie şi sarcini	Referinţe
NU SUNT	

Document care conține date cu caracter personal, protejat de prevederile Regulamentului (UE) nr. 679/2016 și Legii 190/2018

Anexa Nr. 1 La Partea I

Teren

Nr cadastral	Suprafaţa (mp)*	Observaţii / Referinţe
	3.361	

* Suprafaţa este determinată in planul de proiecţie Stereo 70.

DETALII LINIARE IMOBIL

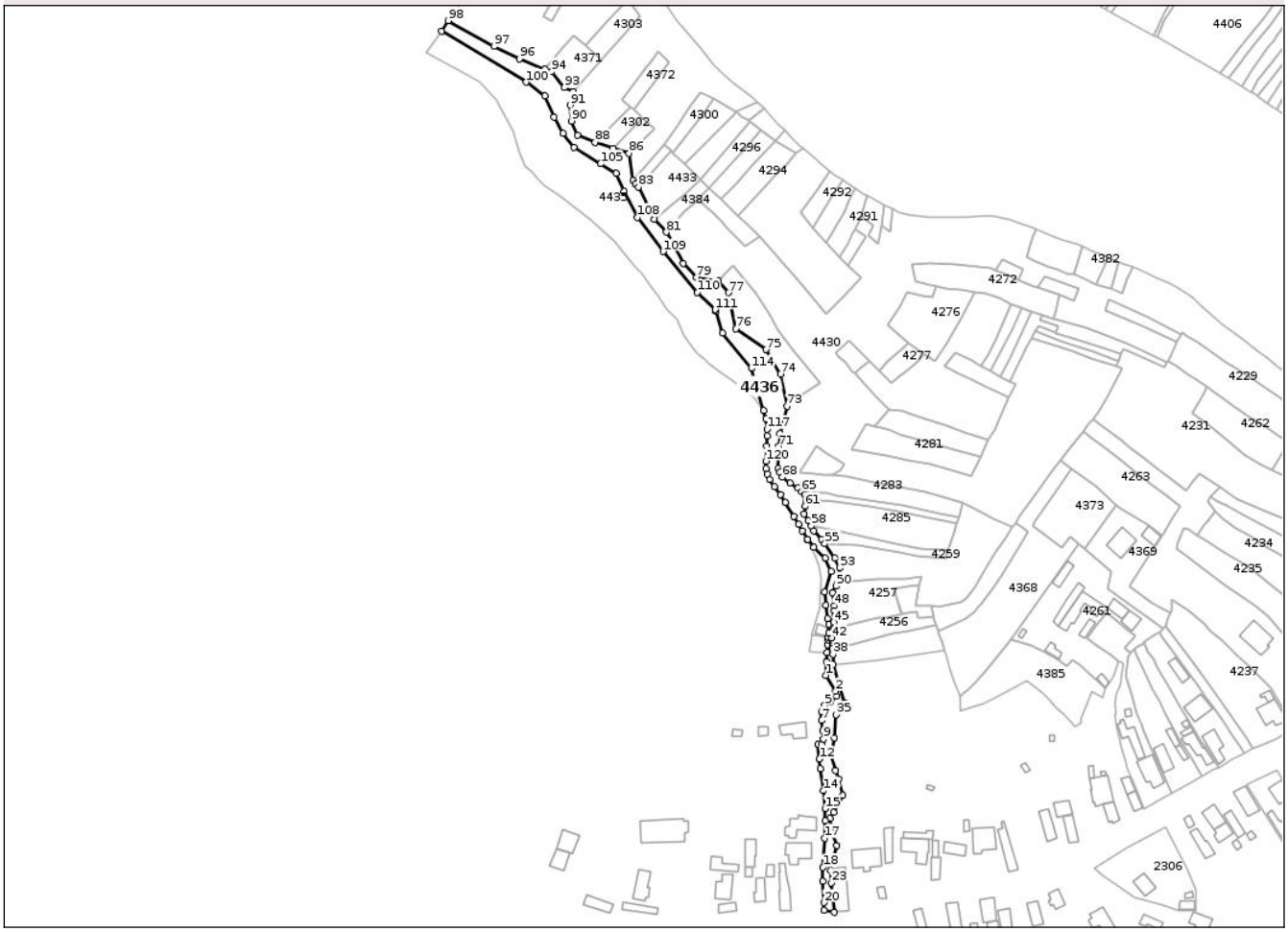

Date referitoare la teren

Crt	Categorie folosință	Intra vilan	Suprafaţa (mp)	Tarla	Parcelă	Nr. topo	Observaţii / Referinţe
1	ape curgatoare	DA	559	339	27050	-	
2	ape curgatoare	NU	2.802	339	27050	-	

Lungime Segmente

1) Valorile lungimilor segmentelor sunt obţinute din proiecţie în plan.

Punct început	X / Y	Punct sfârşit	X / Y	Lungime segment
1	349.186,121 403.465,334	2	349.190,678 403.457,663	8.922
4	349.188,028 403.452,572	5	349.185,526 403.450,896	3.011
7	349.184,013 403.443,651	8	349.184,442 403.438,792	4.878
10	349.183,958 403.432,039	11	349.182,325 403.432,13	1.636

Punct început	X / Y	Punct sfârşit	X / Y	Lungime segment
2	349.190,678 403.457,663	3	349.191,211 403.455,233	2.488
5	349.185,526 403.450,896	6	349.184,099 403.447,832	3.38
8	349.184,442 403.438,792	9	349.184,825 403.434,721	4.089
11	349.182,325 403.432,13	12	349.182,924 403.425,182	6.974

Punct început	X / Y	Punct sfârşit	X / Y	Lungime segment
3	349.191,211 403.455,233	4	349.188,028 403.452,572	4.149
6	349.184,099 403.447,832	7	349.184,013 403.443,651	4.182
9	349.184,825 403.434,721	10	349.183,958 403.432,039	2.819
12	349.182,924 403.425,182	13	349.183,474 403.420,561	4.654

Document care conține date cu caracter personal, protejat de prevederile Regulamentului (UE) nr. 679/2016 și Legii 190/2018

Punct început	X / Y	Punct sfârşit	X / Y	Lungime segment
13	349.183,474 403.420,561	14	349.184,943 403.409,988	10.675
16	349.185,69 403.395,666	17	349.185,502 403.387,249	8.419
19	349.184,608 403.366,623	20	349.185,018 403.356,293	10.338
22	349.189,956 403.351,662	23	349.188,676 403.365,772	14.168
25	349.188,582 403.373,177	26	349.191,313 403.383,765	10.935
28	349.188,022 403.396,708	29	349.189,726 403.399,497	3.268
31	349.192,193 403.415,541	32	349.190,664 403.419,723	4.453
34	349.189,949 403.435,312	35	349.190,954 403.446,418	11.151
37	349.189,555 403.470,533	38	349.189,366 403.475,404	4.875
40	349.189,297 403.479,242	41	349.189,245 403.480,308	1.067
43	349.189,82 403.486,454	44	349.189,847 403.487,746	1.292
46	349.190,759 403.493,931	47	349.190,063 403.496,444	2.608
49	349.189,245 403.505,042	50	349.190,792 403.508,242	3.554
52	349.192,645 403.512,659	53	349.192,55 403.516,934	4.276
55	349.185,463 403.528,548	56	349.184,046 403.530,566	2.466
58	349.179,056 403.536,947	59	349.177,68 403.539,449	2.855
61	349.176,112 403.546,526	62	349.176,492 403.548,996	2.499
64	349.175,78 403.552,084	65	349.174,413 403.553,535	1.994
67	349.168,748 403.557,641	68	349.165,185 403.560,348	4.475
70	349.163,142 403.564,671	71	349.163,475 403.575,216	10.55
73	349.167,367 403.594,453	74	349.164,362 403.609,962	15.797
76	349.142,825 403.631,595	77	349.139,265 403.648,942	17.709
79	349.123,835 403.656,366	80	349.117,405 403.662,996	9.236
82	349.103,52 403.684,206	83	349.095,953 403.699,698	17.241
85	349.093,363 403.702,785	86	349.091,428 403.715,858	13.215
88	349.075,057 403.721,133	89	349.066,636 403.724,46	9.054
91	349.063,103 403.738,927	92	349.064,637 403.745,407	6.659
94	349.054,351 403.754,893	95	349.051,093 403.756,063	3.462
97	349.026,593 403.767,188	98	349.004,64 403.779,482	25.161
100	349.042,072 403.750,029	101	349.050,905 403.743,301	11.104
103	349.059,738 403.725,469	104	349.064,972 403.718,616	8.623
106	349.085,228 403.706,124	107	349.089,182 403.697,629	9.37
109	349.107,905 403.668,734	110	349.124,188 403.649,071	25.53

Punct început	X / Y	Punct sfârşit	X / Y	Lungime segment
14	349.184,943 403.409,988	15	349.185,583 403.401,394	8.618
17	349.185,502 403.387,249	18	349.184,624 403.373,172	14.104
20	349.185,018 403.356,293	21	349.185,032 403.352,466	3.827
23	349.188,676 403.365,772	24	349.188,248 403.371,746	5.989
26	349.191,313 403.383,765	27	349.189,202 403.389,626	6.23
29	349.189,726 403.399,497	30	349.193,981 403.407,826	9.353
32	349.190,664 403.419,723	33	349.188,269 403.427,056	7.714
35	349.190,954 403.446,418	36	349.195,137 403.452,202	7.138
38	349.189,366 403.475,404	39	349.189,336 403.478,461	3.057
41	349.189,245 403.480,308	42	349.189,003 403.483,154	2.856
44	349.189,847 403.487,746	45	349.189,911 403.490,813	3.068
47	349.190,063 403.496,444	48	349.189,972 403.498,594	2.152
50	349.190,792 403.508,242	51	349.191,415 403.509,728	1.611
53	349.192,55 403.516,934	54	349.190,317 403.521,637	5.206
56	349.184,046 403.530,566	57	349.180,293 403.534,699	5.583
59	349.177,68 403.539,449	60	349.175,447 403.542,869	4.084
62	349.176,492 403.548,996	63	349.176,282 403.549,907	0.935
65	349.174,413 403.553,535	66	349.172,739 403.555,314	2.443
68	349.165,185 403.560,348	69	349.164,023 403.562,807	2.72
71	349.163,475 403.575,216	72	349.163,903 403.581,39	6.189
74	349.164,362 403.609,962	75	349.157,234 403.621,685	13.72
77	349.139,265 403.648,942	78	349.134,195 403.654,429	7.471
80	349.117,405 403.662,996	81	349.109,435 403.677,993	16.983
83	349.095,953 403.699,698	84	349.094,527 403.701,137	2.026
86	349.091,428 403.715,858	87	349.083,796 403.718,292	8.011
89	349.066,636 403.724,46	90	349.063,692 403.731,357	7.499
92	349.064,637 403.745,407	93	349.060,411 403.747,438	4.689
95	349.051,093 403.756,063	96	349.038,707 403.761,216	13.415
98	349.004,64 403.779,482	99	349.001,25 403.774,549	5.986
101	349.050,905 403.743,301	102	349.055,448 403.733,123	11.146
104	349.064,972 403.718,616	105	349.077,741 403.710,834	14.953
107	349.089,182 403.697,629	108	349.095,575 403.685,097	14.068
110	349.124,188 403.649,071	111	349.132,877 403.640,847	11.964

Punct început	X / Y	Punct sfârşit	X / Y	Lungime segment
15	349.185,583 403.401,394	16	349.185,69 403.395,666	5.729
18	349.184,624 403.373,172	19	349.184,608 403.366,623	6.549
21	349.185,032 403.352,466	22	349.189,956 403.351,662	4.989
24	349.188,248 403.371,746	25	349.188,582 403.373,177	1.469
27	349.189,202 403.389,626	28	349.188,022 403.396,708	7.18
30	349.193,981 403.407,826	31	349.192,193 403.415,541	7.919
33	349.188,269 403.427,056	34	349.189,949 403.435,312	8.425
36	349.195,137 403.452,202	37	349.189,555 403.470,533	19.162
39	349.189,336 403.478,461	40	349.189,297 403.479,242	0.782
42	349.189,003 403.483,154	43	349.189,82 403.486,454	3.4
45	349.189,911 403.490,813	46	349.190,759 403.493,931	3.231
48	349.189,972 403.498,594	49	349.189,245 403.505,042	6.489
51	349.191,415 403.509,728	52	349.192,645 403.512,659	3.179
54	349.190,317 403.521,637	55	349.185,463 403.528,548	8.445
57	349.180,293 403.534,699	58	349.179,056 403.536,947	2.566
60	349.175,447 403.542,869	61	349.176,112 403.546,526	3.717
63	349.176,282 403.549,907	64	349.175,78 403.552,084	2.234
66	349.172,739 403.555,314	67	349.168,748 403.557,641	4.62
69	349.164,023 403.562,807	70	349.163,142 403.564,671	2.062
72	349.163,903 403.581,39	73	349.167,367 403.594,453	13.514
75	349.157,234 403.621,685	76	349.142,825 403.631,595	17.488
78	349.134,195 403.654,429	79	349.123,835 403.656,366	10.54
81	349.109,435 403.677,993	82	349.103,52 403.684,206	8.578
84	349.094,527 403.701,137	85	349.093,363 403.702,785	2.018
87	349.083,796 403.718,292	88	349.075,057 403.721,133	9.189
90	349.063,692 403.731,357	91	349.063,103 403.738,927	7.593
93	349.060,411 403.747,438	94	349.054,351 403.754,893	9.607
96	349.038,707 403.761,216	97	349.026,593 403.767,188	13.506
99	349.001,25 403.774,549	100	349.042,072 403.750,029	47.62
102	349.055,448 403.733,123	103	349.059,738 403.725,469	8.774
105	349.077,741 403.710,834	106	349.085,228 403.706,124	8.845
108	349.095,575 403.685,097	109	349.107,905 403.668,734	20.488
111	349.132,877 403.640,847	112	349.133,04 403.639,922	0.939

Document care conține date cu caracter personal, protejat de prevederile Regulamentului (UE) nr. 679/2016 și Legii 190/2018

Punct început	X / Y	Punct sfârşit	X / Y	Lungime segment
112	349.133,04 403.639,922	113	349.136,285 403.629,494	10.921
115	349.156,169 403.592,389	116	349.157,118 403.588,273	4.224
118	349.157,827 403.580,106	119	349.157,656 403.575,191	4.918
121	349.157,256 403.564,581	122	349.157,961 403.561,9	2.772
124	349.161,182 403.555,743	125	349.164,187 403.551,958	4.833
127	349.170,728 403.541,562	128	349.172,897 403.537,924	4.236
130	349.177,209 403.530,622	131	349.177,372 403.530,283	0.376
133	349.185,848 403.521,697	134	349.188,474 403.515,312	6.904
136	349.186,091 403.499,017	137	349.186,821 403.492,599	6.459
139	349.187,513 403.485,604	140	349.187,266 403.483,609	2.01
142	349.186,821 403.480,032	143	349.186,529 403.476,27	3.773

Punct început	X / Y	Punct sfârşit	X / Y	Lungime segment
113	349.136,285 403.629,494	114	349.150,215 403.612,624	21.878
116	349.157,118 403.588,273	117	349.157,816 403.583,445	4.878
119	349.157,656 403.575,191	120	349.157,23 403.568,088	7.116
122	349.157,961 403.561,9	123	349.159,011 403.559,295	2.809
125	349.164,187 403.551,958	126	349.166,539 403.548,296	4.352
128	349.172,897 403.537,924	129	349.174,674 403.534,693	3.687
131	349.177,372 403.530,283	132	349.180,296 403.526,717	4.612
134	349.188,474 403.515,312	135	349.185,438 403.505,32	10.443
137	349.186,821 403.492,599	138	349.187,552 403.489,947	2.751
140	349.187,266 403.483,609	141	349.187,123 403.482,458	1.16
143	349.186,529 403.476,27	144	349.186,185 403.471,842	4.441

Punct început	X / Y	Punct sfârşit	X / Y	Lungime segment
114	349.150,215 403.612,624	115	349.156,169 403.592,389	21.093
117	349.157,816 403.583,445	118	349.157,827 403.580,106	3.339
120	349.157,23 403.568,088	121	349.157,256 403.564,581	3.507
123	349.159,011 403.559,295	124	349.161,182 403.555,743	4.163
126	349.166,539 403.548,296	127	349.170,728 403.541,562	7.931
129	349.174,674 403.534,693	130	349.177,209 403.530,622	4.796
132	349.180,296 403.526,717	133	349.185,848 403.521,697	7.485
135	349.185,438 403.505,32	136	349.186,091 403.499,017	6.337
138	349.187,552 403.489,947	139	349.187,513 403.485,604	4.343
141	349.187,123 403.482,458	142	349.186,821 403.480,032	2.445
144	349.186,185 403.471,842	1	349.186,121 403.465,334	6.508

** Lungimile segmentelor sunt determinate în planul de proiecţie Stereo 70 şi sunt rotunjite la 1 milimetru.
*** Distanţa dintre puncte este formată din segmente cumulate ce sunt mai mici decât valoarea 1 milimetru.

Document care conține date cu caracter personal, protejat de prevederile Regulamentului (UE) nr. 679/2016 și Legii 190/2018