DATE DESPRE IMOBILUL NR. 4151

Oficiul de Cadastru şi Publicitate Imobiliară GORJ
Biroul de Cadastru şi Publicitate Imobiliară Targu Jiu

A. Partea I. Descrierea imobilului

TEREN Necunoscut

Adresa: Loc. Valea Mare, Str Principală, Nr. 16, Jud. Gorj

Nr. Crt	Nr cadastral Nr. topografic	Suprafaţa* (mp)	Observaţii / Referinţe
A1		1.508	Sector cadastral:93 Teren imprejmuit;

Construcţii

Crt	Nr cadastral Nr. topografic	Adresa	Observaţii / Referinţe
A1.1		Loc. Valea Mare, Str Principală, Nr. 16, Jud. Gorj	Nr. niveluri:1; S. construita la sol:152 mp; S. construita desfasurata:152 mp; LOCUINTA
A1.2		Loc. Valea Mare, Str Principală, Nr. 16, Jud. Gorj	Nr. niveluri:1; S. construita la sol:36 mp; S. construita desfasurata:36 mp; ANEXA

B. Partea II. Proprietari şi acte

Inscrieri privitoare la dreptul de proprietate şi alte drepturi reale		Referinţe
0 / 07/11/2025		
Act Normativ nr. 7, din 13/03/1996 emis de PARLAMENTUL ROMANIEI;		
B1	Intabulare, drept de PROPRIETATE, dobandit prin Lege, cota actuala 1/1	A1
	1) **NEIDENTIFICAT NEIDENTIFICAT**	
/		
Act Administrativ nr. 11908, din 03/11/2025 emis de PRIMARIA RUNCU;		
B2	Se noteaza posesia faptica in favoarea lui BREBEN DORU-DANIEL	A1
	1) **BREBEN DORU-DANIEL**	
Act Normativ nr. 7, din 13/03/1996 emis de PARLAMENTUL ROMANIEI;		
B3	Intabulare, drept de PROPRIETATE, dobandit prin Lege, cota actuala 1/1	A1.1, A1.2
	1) **BREBEN DORU-DANIEL**	

C. Partea III. SARCINI .

Inscrieri privind dezmembramintele dreptului de proprietate, drepturi reale de garanţie şi sarcini	Referinţe
NU SUNT	

Document care conține date cu caracter personal, protejat de prevederile Regulamentului (UE) nr. 679/2016 și Legii 190/2018

Anexa Nr. 1 La Partea I

Teren

Nr cadastral	Suprafaţa (mp)*	Observaţii / Referinţe
	1.508	

* Suprafaţa este determinată in planul de proiecţie Stereo 70.

DETALII LINIARE IMOBIL

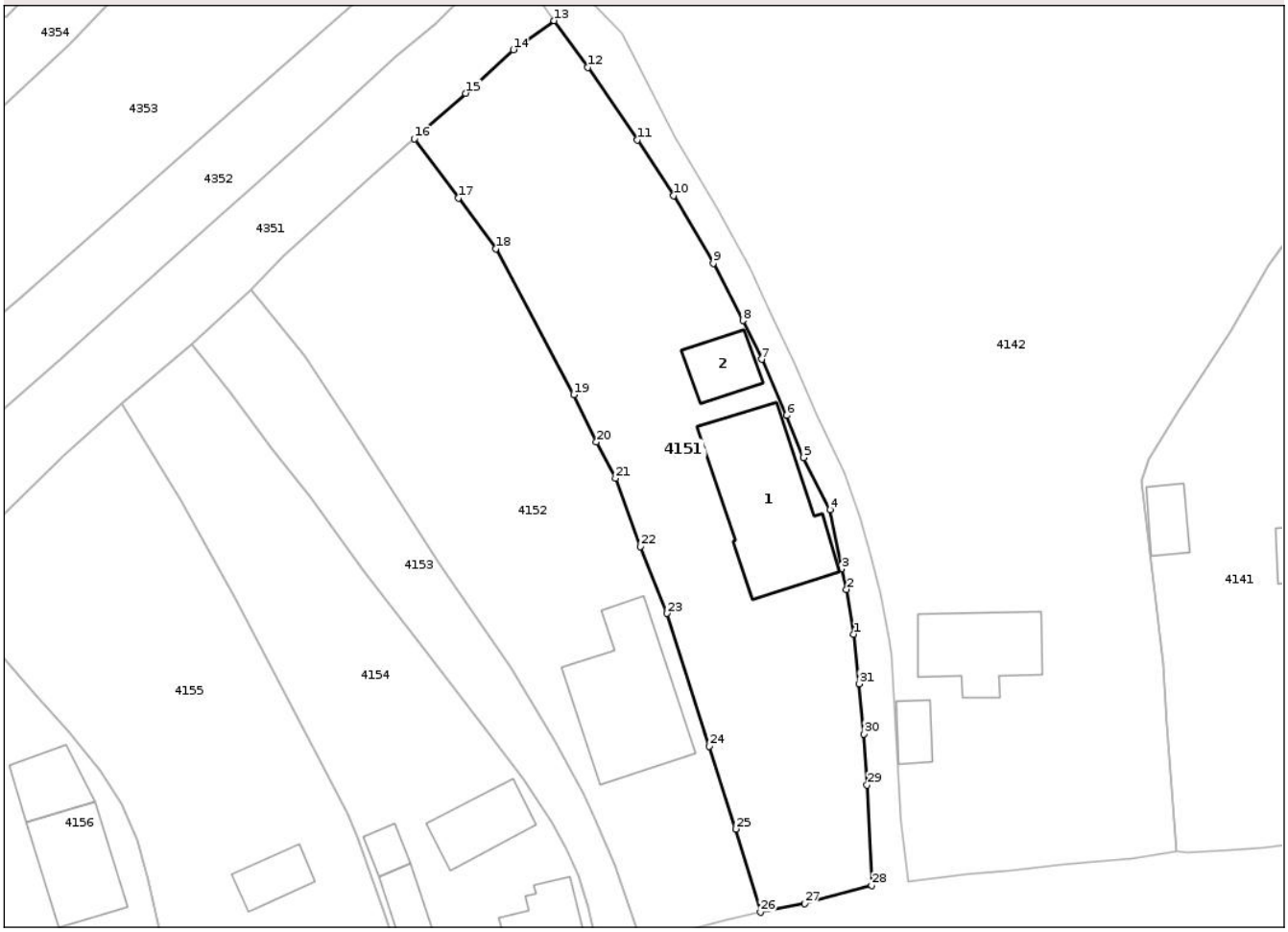

Date referitoare la teren

Crt	Categorie folosință	Intra vilan	Suprafaţa (mp)	Tarla	Parcelă	Nr. topo	Observaţii / Referinţe
1	curti constructii	DA	496	92	758, 759, 760	-	
2	arabil	DA	734	92	758, 759, 760	-	
3	arabil	NU	278	92	758, 759, 760	-	

Date referitoare la construcţii

Crt	Număr	Destinaţie construcţie	Supraf. (mp)	Situaţie juridică	Observaţii / Referinţe
A1.1		constructii de locuinte	152	Cu acte	Nr. niveluri:1; S. construita la sol:152 mp; S. construita desfasurata:152 mp; LOCUINTA
A1.2		constructii anexa	36	Cu acte	Nr. niveluri:1; S. construita la sol:36 mp; S. construita desfasurata:36 mp; ANEXA

Lungime Segmente

1) Valorile lungimilor segmentelor sunt obţinute din proiecţie în plan.

Punct început	X / Y	Punct sfârşit	X / Y	Lungime segment (** (m)
1	349.716,693 403.550,396	2	349.716,007 403.554,822	4.479

Punct început	X / Y	Punct sfârşit	X / Y	Lungime segment (** (m)
2	349.716,007 403.554,822	3	349.715,48 403.556,848	2.093

Document care conține date cu caracter personal, protejat de prevederile Regulamentului (UE) nr. 679/2016 și Legii 190/2018

Punct început	X / Y	Punct sfârşit	X / Y	Lungime segment (** (m)
3	349.715,48 403.556,848	4	349.714,386 403.562,687	5.941
5	349.711,742 403.567,836	6	349.710,07 403.571,996	4.483
7	349.707,597 403.577,547	8	349.705,734 403.581,377	4.259
9	349.702,808 403.587,048	10	349.698,886 403.593,719	7.738
11	349.695,287 403.599,221	12	349.690,41 403.606,419	8.695
13	349.687,079 403.611,016	14	349.683,034 403.608,16	4.952
15	349.678,299 403.603,855	16	349.673,242 403.599,335	6.783
17	349.677,59 403.593,502	18	349.681,287 403.588,489	6.229
19	349.689,009 403.574,051	20	349.691,247 403.569,387	5.173
21	349.693,125 403.565,8	22	349.695,622 403.559,058	7.19
23	349.698,259 403.552,439	24	349.702,431 403.539,305	13.781
25	349.705,026 403.531,126	26	349.707,471 403.522,909	8.573
27	349.711,886 403.523,78	28	349.718,494 403.525,544	6.839
29	349.718,024 403.535,474	30	349.717,693 403.540,531	5.068
31	349.717,223 403.545,489	1	349.716,693 403.550,396	4.936

Punct început	X / Y	Punct sfârşit	X / Y	Lungime segment (** (m)
4	349.714,386 403.562,687	5	349.711,742 403.567,836	5.788
6	349.710,07 403.571,996	7	349.707,597 403.577,547	6.077
8	349.705,734 403.581,377	9	349.702,808 403.587,048	6.381
10	349.698,886 403.593,719	11	349.695,287 403.599,221	6.575
12	349.690,41 403.606,419	13	349.687,079 403.611,016	5.677
14	349.683,034 403.608,16	15	349.678,299 403.603,855	6.399
16	349.673,242 403.599,335	17	349.677,59 403.593,502	7.275
18	349.681,287 403.588,489	19	349.689,009 403.574,051	16.373
20	349.691,247 403.569,387	21	349.693,125 403.565,8	4.049
22	349.695,622 403.559,058	23	349.698,259 403.552,439	7.125
24	349.702,431 403.539,305	25	349.705,026 403.531,126	8.581
26	349.707,471 403.522,909	27	349.711,886 403.523,78	4.5
28	349.718,494 403.525,544	29	349.718,024 403.535,474	9.941
30	349.717,693 403.540,531	31	349.717,223 403.545,489	4.98

** Lungimile segmentelor sunt determinate în planul de proiecţie Stereo 70 şi sunt rotunjite la 1 milimetru.
*** Distanţa dintre puncte este formată din segmente cumulate ce sunt mai mici decât valoarea 1 milimetru.

Document care conține date cu caracter personal, protejat de prevederile Regulamentului (UE) nr. 679/2016 și Legii 190/2018

DATE DESPRE IMOBILUL NR. 4152

Oficiul de Cadastru şi Publicitate Imobiliară GORJ
Biroul de Cadastru şi Publicitate Imobiliară Targu Jiu

A. Partea I. Descrierea imobilului

TEREN Necunoscut

Adresa: Loc. Valea Mare, Str Principală, Nr. 18, Jud. Gorj

Nr. Crt	Nr cadastral Nr. topografic	Suprafaţa* (mp)	Observaţii / Referinţe
A1	39252	Din acte: 360 Masurata: 1.402	Sector cadastral:93 Teren imprejmuit; Suprafata CF 360mp, pentru suprafata de 1042mp se noteaza posesia

Construcţii

Crt	Nr cadastral Nr. topografic	Adresa	Observaţii / Referinţe
A1.1	39252-C1	Loc. Valea Mare, Str Principală, Nr. 18, Jud. Gorj	Nr. niveluri:2; S. construita la sol:139 mp; S. construita desfasurata:278 mp; LOCUINTA

B. Partea II. Proprietari şi acte

Inscrieri privitoare la dreptul de proprietate şi alte drepturi reale		Referinţe
37310 / 10/06/2020		
Act Notarial nr. 5428, din 11/09/2003 emis de BNP IONASCU TITU (act administrativ nr 4022 din 09.06.2020, emis de PRIMARIA RUNCU);		
B1	Intabulare, drept de PROPRIETATEcu titlu de drept cumpărare, dobandit prin Conventie, cota actuala 1/1, cota initiala 1/1	A1
	1) **FRĂCEA CONSTANTIN** 2) **FRĂCEA GEORGETA**, bun comun	
/		
Act Normativ nr. 7, din 13/03/1996 emis de PARLAMENTUL ROMANIEI;		
B2	Intabulare, drept de PROPRIETATE, dobandit prin Lege, cota actuala 1/1	A1.1
	1) **FRĂCEA GEORGETA**, bun comun 2) **FRĂCEA CONSTANTIN**	
Act Administrativ nr. 11908, din 03/11/2025 emis de PRIMARIA RUNCU;		
B3	SE NOTEAZA POSESIA FAPTICA IN FAVOAREA LUI FRĂCEA CONSTANTIN, FRĂCEA GEORGETA	A1
	1) **FRĂCEA CONSTANTIN** 2) **FRĂCEA GEORGETA**	
	OBSERVATII: pentru suprafata de 1042mp se noteaza posesia	

C. Partea III. SARCINI .

Inscrieri privind dezmembramintele dreptului de proprietate, drepturi reale de garanţie şi sarcini	Referinţe
NU SUNT	

Document care conține date cu caracter personal, protejat de prevederile Regulamentului (UE) nr. 679/2016 și Legii 190/2018

Anexa Nr. 1 La Partea I

Teren

Nr cadastral	Suprafaţa (mp)*	Observaţii / Referinţe
39252	Din acte: 360 Masurata: 1.402	Suprafata CF 360mp, pentru suprafata de 1042mp se noteaza posesia

* Suprafaţa este determinată in planul de proiecţie Stereo 70.

DETALII LINIARE IMOBIL

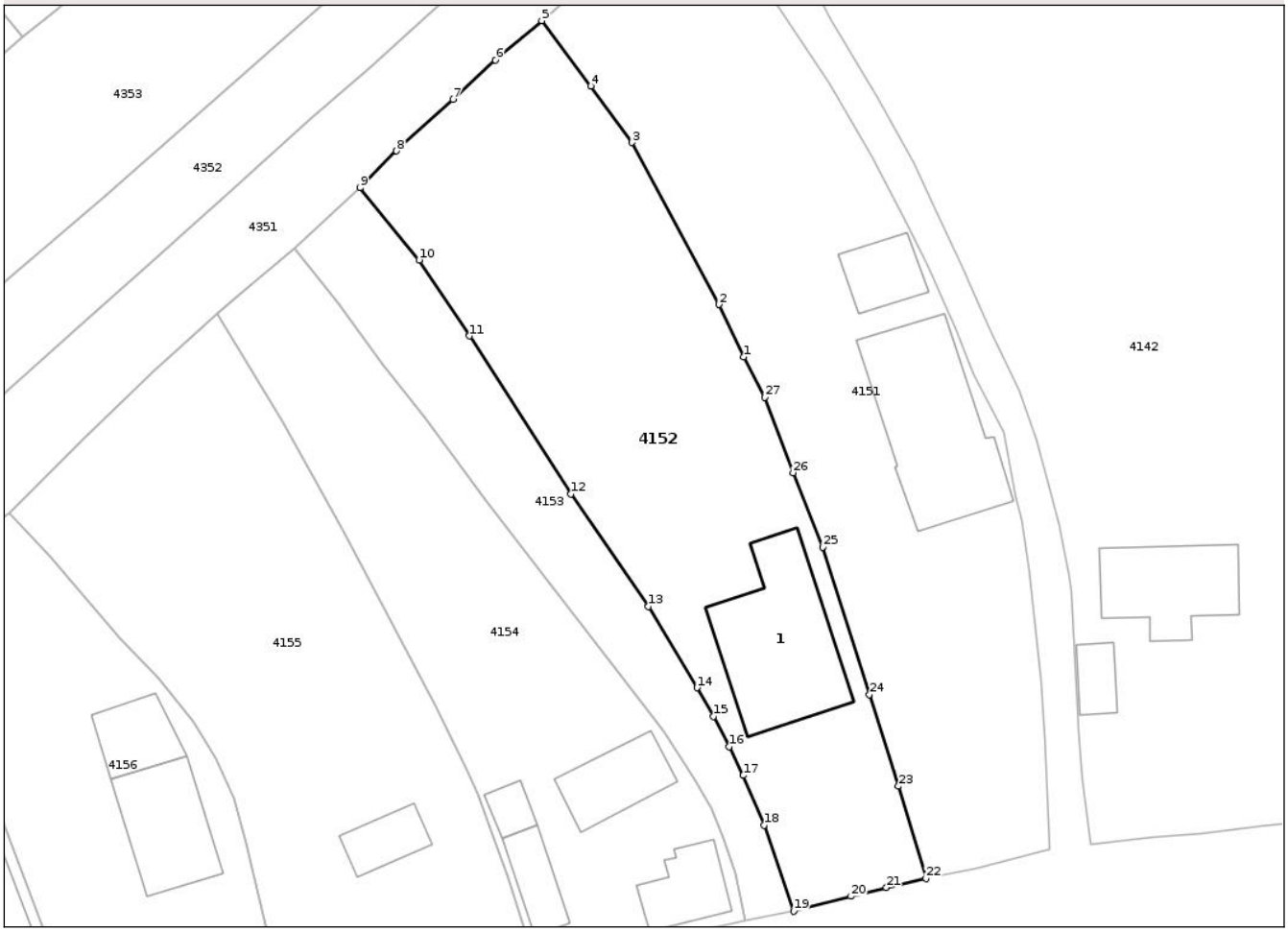

Date referitoare la teren

Crt	Categorie folosinţă	Intra vilan	Suprafaţa (mp)	Tarla	Parcelă	Nr. topo	Observaţii / Referinţe
1	curti constructii	DA	440	92	761,..., 764	-	
2	vie	DA	114	92	761,..., 764	-	
3	arabil	DA	782	92	761,..., 764	-	
4	arabil	NU	66	92	761,..., 764	-	

Date referitoare la construcţii

Crt	Număr	Destinaţie construcţie	Supraf. (mp)	Situaţie juridică	Observaţii / Referinţe
A1.1	39252-C1	constructii de locuinte	139	Cu acte	Nr. niveluri:2; S. construita la sol:139 mp; S. construita desfasurata:278 mp; LOCUINTA

Lungime Segmente

1) Valorile lungimilor segmentelor sunt obţinute din proiecţie în plan.

Punct început	X / Y	Punct sfârşit	X / Y	Lungime segment (** (m)
1	349.691,247 403.569,387	2	349.689,009 403.574,051	5.173

Punct început	X / Y	Punct sfârşit	X / Y	Lungime segment (** (m)
2	349.689,009 403.574,051	3	349.681,287 403.588,489	16.373

Document care conține date cu caracter personal, protejat de prevederile Regulamentului (UE) nr. 679/2016 și Legii 190/2018

Punct început	X / Y	Punct sfârşit	X / Y	Lungime segment (** (m)
3	349.681,287 403.588,489	4	349.677,59 403.593,502	6.229
5	349.673,242 403.599,335	6	349.669,119 403.595,829	5.412
7	349.665,341 403.592,316	8	349.660,3 403.587,733	6.813
9	349.657,063 403.584,457	10	349.662,316 403.578,015	8.312
11	349.666,804 403.571,249	12	349.675,844 403.557,175	16.727
13	349.682,739 403.547,141	14	349.687,063 403.539,913	8.423
15	349.688,534 403.537,347	16	349.689,924 403.534,65	3.034
17	349.691,202 403.532,098	18	349.693,037 403.527,654	4.808
19	349.695,674 403.519,996	20	349.700,791 403.521,327	5.287
21	349.703,956 403.522,105	22	349.707,471 403.522,909	3.606
23	349.705,026 403.531,126	24	349.702,431 403.539,305	8.581
25	349.698,259 403.552,439	26	349.695,622 403.559,058	7.125
27	349.693,125 403.565,8	1	349.691,247 403.569,387	4.049

Punct început	X / Y	Punct sfârşit	X / Y	Lungime segment (** (m)
4	349.677,59 403.593,502	5	349.673,242 403.599,335	7.275
6	349.669,119 403.595,829	7	349.665,341 403.592,316	5.159
8	349.660,3 403.587,733	9	349.657,063 403.584,457	4.605
10	349.662,316 403.578,015	11	349.666,804 403.571,249	8.119
12	349.675,844 403.557,175	13	349.682,739 403.547,141	12.175
14	349.687,063 403.539,913	15	349.688,534 403.537,347	2.958
16	349.689,924 403.534,65	17	349.691,202 403.532,098	2.854
18	349.693,037 403.527,654	19	349.695,674 403.519,996	8.099
20	349.700,791 403.521,327	21	349.703,956 403.522,105	3.259
22	349.707,471 403.522,909	23	349.705,026 403.531,126	8.573
24	349.702,431 403.539,305	25	349.698,259 403.552,439	13.781
26	349.695,622 403.559,058	27	349.693,125 403.565,8	7.19

** Lungimile segmentelor sunt determinate în planul de proiecţie Stereo 70 şi sunt rotunjite la 1 milimetru.
*** Distanţa dintre puncte este formată din segmente cumulate ce sunt mai mici decât valoarea 1 milimetru.

Document care conține date cu caracter personal, protejat de prevederile Regulamentului (UE) nr. 679/2016 și Legii 190/2018

DATE DESPRE IMOBILUL NR. 4153

Oficiul de Cadastru şi Publicitate Imobiliară GORJ
Biroul de Cadastru şi Publicitate Imobiliară Targu Jiu

A. Partea I. Descrierea imobilului

TEREN Intravilan

Adresa: Loc. Valea Mare, Jud. Gorj

Nr. Crt	Nr cadastral Nr. topografic	Suprafaţa* (mp)	Observaţii / Referinţe
A1		444	Sector cadastral:93 Teren imprejmuit;

B. Partea II. Proprietari şi acte

Inscrieri privitoare la dreptul de proprietate şi alte drepturi reale		Referinţe
0 / 07/11/2025		
Act Normativ nr. 7, din 13/03/1996 emis de PARLAMENTUL ROMANIEI;		
B1	Intabulare, drept de PROPRIETATE, dobandit prin Lege, cota actuala 1/1	A1
	1) **NEIDENTIFICAT NEIDENTIFICAT**	
/		
Act Administrativ nr. 11908, din 03/11/2025 emis de PRIMARIA RUNCU;		
B2	Se noteaza posesia faptica in favoarea lui STOICHIN FLORIN	A1
	1) **STOICHIN FLORIN**	

C. Partea III. SARCINI .

Inscrieri privind dezmembramintele dreptului de proprietate, drepturi reale de garanţie şi sarcini	Referinţe
NU SUNT	

Document care conține date cu caracter personal, protejat de prevederile Regulamentului (UE) nr. 679/2016 și Legii 190/2018

Anexa Nr. 1 La Partea I

Teren

Nr cadastral	Suprafaţa (mp)*	Observaţii / Referinţe
	444	

* Suprafaţa este determinată in planul de proiecţie Stereo 70.

DETALII LINIARE IMOBIL

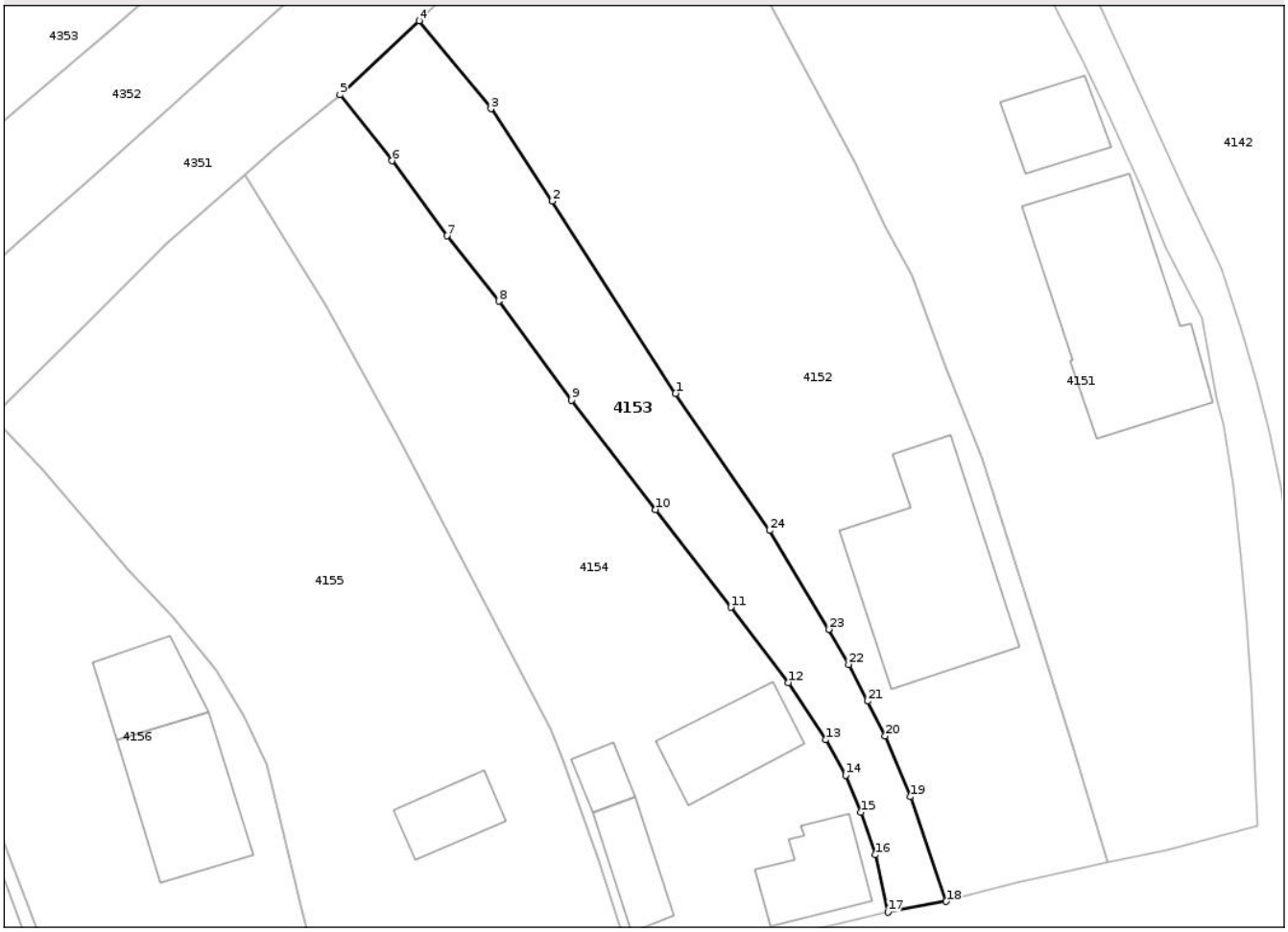

Date referitoare la teren

Crt	Categorie folosință	Intra vilan	Suprafaţa (mp)	Tarla	Parcelă	Nr. topo	Observaţii / Referinţe
1	arabil	DA	444	92	765, 766	-	

Lungime Segmente
1) Valorile lungimilor segmentelor sunt obţinute din proiecţie în plan.

Punct început	X / Y	Punct sfârşit	X / Y	Lungime segment (** (m)
1	349.675,844 403.557,175	2	349.666,804 403.571,249	16.727
3	349.662,316 403.578,015	4	349.657,063 403.584,457	8.312
5	349.651,249 403.579,048	6	349.655,054 403.574,201	6.162
7	349.659,074 403.568,717	8	349.662,883 403.563,933	6.115
9	349.668,228 403.556,679	10	349.674,379 403.548,672	10.097

Punct început	X / Y	Punct sfârşit	X / Y	Lungime segment (** (m)
2	349.666,804 403.571,249	3	349.662,316 403.578,015	8.119
4	349.657,063 403.584,457	5	349.651,249 403.579,048	7.941
6	349.655,054 403.574,201	7	349.659,074 403.568,717	6.8
8	349.662,883 403.563,933	9	349.668,228 403.556,679	9.011
10	349.674,379 403.548,672	11	349.679,888 403.541,522	9.026

Document care conține date cu caracter personal, protejat de prevederile Regulamentului (UE) nr. 679/2016 și Legii 190/2018

Punct început	X / Y	Punct sfârşit	X / Y	Lungime segment (** (m)
11	349.679,888 403.541,522	12	349.684,128 403.536,007	6.956
13	349.686,834 403.531,823	14	349.688,297 403.529,226	2.981
15	349.689,43 403.526,526	16	349.690,467 403.523,4	3.294
17	349.691,394 403.519,206	18	349.695,674 403.519,996	4.352
19	349.693,037 403.527,654	20	349.691,202 403.532,098	4.808
21	349.689,924 403.534,65	22	349.688,534 403.537,347	3.034
23	349.687,063 403.539,914	24	349.682,739 403.547,141	8.422

Punct început	X / Y	Punct sfârşit	X / Y	Lungime segment (** (m)
12	349.684,128 403.536,007	13	349.686,834 403.531,823	4.983
14	349.688,297 403.529,226	15	349.689,43 403.526,526	2.928
16	349.690,467 403.523,4	17	349.691,394 403.519,206	4.295
18	349.695,674 403.519,996	19	349.693,037 403.527,654	8.099
20	349.691,202 403.532,098	21	349.689,924 403.534,65	2.854
22	349.688,534 403.537,347	23	349.687,063 403.539,914	2.959
24	349.682,739 403.547,141	1	349.675,844 403.557,175	12.175

** Lungimile segmentelor sunt determinate în planul de proiecţie Stereo 70 şi sunt rotunjite la 1 milimetru.
*** Distanţa dintre puncte este formată din segmente cumulate ce sunt mai mici decât valoarea 1 milimetru.

Document care conține date cu caracter personal, protejat de prevederile Regulamentului (UE) nr. 679/2016 și Legii 190/2018

DATE DESPRE IMOBILUL NR. 4154

Oficiul de Cadastru şi Publicitate Imobiliară GORJ
Biroul de Cadastru şi Publicitate Imobiliară Targu Jiu

A. Partea I. Descrierea imobilului

TEREN Intravilan

Adresa: Loc. Valea Mare, Str Principală, Nr. 20, Jud. Gorj

Nr. Crt	Nr cadastral Nr. topografic	Suprafaţa* (mp)	Observaţii / Referinţe
A1		971	Sector cadastral:93 Teren imprejmuit;

Construcţii

Crt	Nr cadastral Nr. topografic	Adresa	Observaţii / Referinţe
A1.1		Loc. Valea Mare, Str Principală, Nr. 20, Jud. Gorj	Nr. niveluri:1; S. construita la sol:43 mp; S. construita desfasurata:43 mp; LOCUINTA
A1.2		Loc. Valea Mare, Str Principală, Nr. 20, Jud. Gorj	Nr. niveluri:1; S. construita la sol:50 mp; S. construita desfasurata:50 mp; LOCUINTA
A1.3		Loc. Valea Mare, Str Principală, Nr. 20, Jud. Gorj	Nr. niveluri:1; S. construita la sol:31 mp; S. construita desfasurata:31 mp; ANEXA
A1.4		Loc. Valea Mare, Str Principală, Nr. 20, Jud. Gorj	Nr. niveluri:1; S. construita la sol:14 mp; S. construita desfasurata:14 mp; ANEXA

B. Partea II. Proprietari şi acte

Inscrieri privitoare la dreptul de proprietate şi alte drepturi reale		Referinţe
0 / 07/11/2025		
Act Normativ nr. 7, din 13/03/1996 emis de PARLAMENTUL ROMANIEI;		
B1	Intabulare, drept de PROPRIETATE, dobandit prin Lege, cota actuala 1/1	A1
	1) **NEIDENTIFICAT NEIDENTIFICAT**	
/		
Act Administrativ nr. 11908, din 03/11/2025 emis de PRIMARIA RUNCU;		
B2	Se noteaza posesia faptica in favoarea lui LOGĂSCU VASILE	A1
	1) **LOGĂSCU VASILE**	
Act Normativ nr. 7, din 13/03/1996 emis de PARLAMENTUL ROMANIEI;		
B3	Intabulare, drept de PROPRIETATE, dobandit prin Lege, cota actuala 1/1	A1.1, A1.2, A1.3, A1.4
	1) **LOGĂSCU VASILE**	

C. Partea III. SARCINI .

Inscrieri privind dezmembramintele dreptului de proprietate, drepturi reale de garanţie şi sarcini	Referinţe
NU SUNT	

Document care conține date cu caracter personal, protejat de prevederile Regulamentului (UE) nr. 679/2016 și Legii 190/2018

Anexa Nr. 1 La Partea I

Teren

Nr cadastral	Suprafaţa (mp)*	Observaţii / Referinţe
	971	

* Suprafaţa este determinată in planul de proiecţie Stereo 70.

DETALII LINIARE IMOBIL

Date referitoare la teren

Crt	Categorie folosință	Intra vilan	Suprafaţa (mp)	Tarla	Parcelă	Nr. topo	Observaţii / Referinţe
1	curti constructii	DA	366	92	767, 768	-	
2	arabil	DA	605	92	767, 768	-	

Date referitoare la construcţii

Crt	Număr	Destinaţie construcţie	Supraf. (mp)	Situaţie juridică	Observaţii / Referinţe
A1.1		constructii de locuinte	43	Cu acte	Nr. niveluri:1; S. construita la sol:43 mp; S. construita desfasurata:43 mp; LOCUINTA
A1.2		constructii de locuinte	50	Cu acte	Nr. niveluri:1; S. construita la sol:50 mp; S. construita desfasurata:50 mp; LOCUINTA
A1.3		constructii anexa	31	Cu acte	Nr. niveluri:1; S. construita la sol:31 mp; S. construita desfasurata:31 mp; ANEXA
A1.4		constructii anexa	14	Cu acte	Nr. niveluri:1; S. construita la sol:14 mp; S. construita desfasurata:14 mp; ANEXA

Lungime Segmente

1) Valorile lungimilor segmentelor sunt obţinute din proiecţie în plan.

Punct început	X / Y	Punct sfârşit	X / Y	Lungime segment (** (m)

Punct început	X / Y	Punct sfârşit	X / Y	Lungime segment (** (m)

Document care conține date cu caracter personal, protejat de prevederile Regulamentului (UE) nr. 679/2016 și Legii 190/2018

Punct început	X / Y	Punct sfârşit	X / Y	Lungime segment (** (m)
1	349.690,467 403.523,4	2	349.689,43 403.526,526	3.294
3	349.688,297 403.529,226	4	349.686,834 403.531,823	2.981
5	349.684,128 403.536,007	6	349.679,888 403.541,522	6.956
7	349.674,379 403.548,672	8	349.668,228 403.556,679	10.097
9	349.662,883 403.563,933	10	349.659,074 403.568,717	6.115
11	349.655,054 403.574,201	12	349.651,249 403.579,048	6.162
13	349.646,611 403.575,196	14	349.644,324 403.573,218	3.024
15	349.650,184 403.563,653	16	349.655,519 403.553,917	11.102
17	349.659,626 403.546,18	18	349.663,691 403.538,399	8.779
19	349.666,648 403.532,579	20	349.667,58 403.530,378	2.39
21	349.670,233 403.522,981	22	349.673,008 403.514,432	8.988
23	349.674,913 403.515,037	24	349.677,686 403.515,817	2.881
25	349.681,666 403.516,859	26	349.684,74 403.517,647	3.173
27	349.688,483 403.518,53	28	349.691,394 403.519,206	2.988

Punct început	X / Y	Punct sfârşit	X / Y	Lungime segment (** (m)
2	349.689,43 403.526,526	3	349.688,297 403.529,226	2.928
4	349.686,834 403.531,823	5	349.684,128 403.536,007	4.983
6	349.679,888 403.541,522	7	349.674,379 403.548,672	9.026
8	349.668,228 403.556,679	9	349.662,883 403.563,933	9.011
10	349.659,074 403.568,717	11	349.655,054 403.574,201	6.8
12	349.651,249 403.579,048	13	349.646,611 403.575,196	6.029
14	349.644,324 403.573,218	15	349.650,184 403.563,653	11.217
16	349.655,519 403.553,917	17	349.659,626 403.546,18	8.759
18	349.663,691 403.538,399	19	349.666,648 403.532,579	6.528
20	349.667,58 403.530,378	21	349.670,233 403.522,981	7.858
22	349.673,008 403.514,432	23	349.674,913 403.515,037	1.999
24	349.677,686 403.515,817	25	349.681,666 403.516,859	4.114
26	349.684,74 403.517,647	27	349.688,483 403.518,53	3.846
28	349.691,394 403.519,206	1	349.690,467 403.523,4	4.295

**** Lungimile segmentelor sunt determinate în planul de proiecţie Stereo 70 şi sunt rotunjite la 1 milimetru.**
***** Distanţa dintre puncte este formată din segmente cumulate ce sunt mai mici decât valoarea 1 milimetru.**

Document care conține date cu caracter personal, protejat de prevederile Regulamentului (UE) nr. 679/2016 și Legii 190/2018

DATE DESPRE IMOBILUL NR. 4155

Oficiul de Cadastru şi Publicitate Imobiliară GORJ
Biroul de Cadastru şi Publicitate Imobiliară Targu Jiu

A. Partea I. Descrierea imobilului

TEREN Intravilan

Adresa: Loc. Valea Mare, Str Principală, Nr. 22, Jud. Gorj

Nr. Crt	Nr cadastral Nr. topografic	Suprafaţa* (mp)	Observaţii / Referinţe
A1	42269	1.300	Sector cadastral:93 Teren neimprejmuit;

Construcţii

Crt	Nr cadastral Nr. topografic	Adresa	Observaţii / Referinţe
A1.1	42269-C1	Loc. Valea Mare, Str Principală, Nr. 22, Jud. Gorj	Nr. niveluri:1; S. construita la sol:29 mp; S. construita desfasurata:29 mp; locuinta parter edificata in 1962

B. Partea II. Proprietari şi acte

Inscrieri privitoare la dreptul de proprietate şi alte drepturi reale		Referinţe
123130 / 27/11/2024		
Act Notarial nr. 238, din 21/03/1995 emis de NP ALDOIU MARIANA MIRELA (act administrativ nr 00210799399 din 17.04.2024, emis de ALLIANZ-TIRIAC UNIT ASIGURARI SA;hotarare judecatoreasca nr 3234 din 07.04.1994, emis de JUDECATORIA TARGU JIU;act administrativ nr 5715 din 06.06.2024, emis de PRIMARIA RUNCU);		
B1	Intabulare, drept de PROPRIETATEcu titlu de drept moștenire, dobandit prin Succesiune, cota actuala 1/1, cota initiala 1/1	A1, A1.1
	1) **COJOCARU FLORIN-MARIUS**, bun propriu	

C. Partea III. SARCINI .

Inscrieri privind dezmembramintele dreptului de proprietate, drepturi reale de garanţie şi sarcini	Referinţe
NU SUNT	

Anexa Nr. 1 La Partea I

Teren

Nr cadastral	Suprafaţa (mp)*	Observaţii / Referinţe
42269	1.300	

* Suprafaţa este determinată in planul de proiecţie Stereo 70.

DETALII LINIARE IMOBIL

Date referitoare la teren

Crt	Categorie folosință	Intra vilan	Suprafaţa (mp)	Tarla	Parcelă	Nr. topo	Observaţii / Referinţe
1	curti constructii	DA	443	92	771	-	
2	arabil	DA	857	92	770,771	-	

Date referitoare la construcţii

Crt	Număr	Destinaţie construcţie	Supraf. (mp)	Situaţie juridică	Observaţii / Referinţe
A1.1	42269-C1	constructii de locuinte	29	Cu acte	Nr. niveluri:1; S. construita la sol:29 mp; S. construita desfasurata:29 mp; locuinta parter edificata in 1962

Lungime Segmente

1) Valorile lungimilor segmentelor sunt obţinute din proiecţie în plan.

Punct început	X / Y	Punct sfârşit	X / Y	Lungime segment (** (m)
1	349.659,626 403.546,18	2	349.655,519 403.553,917	8.759
3	349.650,184 403.563,653	4	349.644,324 403.573,218	11.217

Punct început	X / Y	Punct sfârşit	X / Y	Lungime segment (** (m)
2	349.655,519 403.553,917	3	349.650,184 403.563,653	11.102
4	349.644,324 403.573,218	5	349.638,563 403.568,089	7.713

Document care conține date cu caracter personal, protejat de prevederile Regulamentului (UE) nr. 679/2016 și Legii 190/2018

Punct început	X / Y	Punct sfârşit	X / Y	Lungime segment (** (m)
5	349.638,563 403.568,089	6	349.632,472 403.562,118	8.53
7	349.625,785 403.555,47	8	349.629,388 403.551,669	5.237
9	349.635,741 403.544,302	10	349.639,009 403.540,828	4.77
11	349.642,18 403.536,922	12	349.644,234 403.533,568	3.933
13	349.645,851 403.530,014	14	349.646,883 403.526,098	4.05
15	349.648,357 403.519,76	16	349.649,728 403.514,262	5.666
17	349.650,907 403.509,47	18	349.652,587 403.509,828	1.718
19	349.656,138 403.510,475	20	349.660,169 403.511,277	4.11
21	349.663,56 403.512,189	22	349.673,008 403.514,432	9.711
23	349.670,233 403.522,981	24	349.667,58 403.530,378	7.858
25	349.666,648 403.532,579	26	349.663,691 403.538,399	6.528

Punct început	X / Y	Punct sfârşit	X / Y	Lungime segment (** (m)
6	349.632,472 403.562,118	7	349.625,785 403.555,47	9.429
8	349.629,388 403.551,669	9	349.635,741 403.544,302	9.728
10	349.639,009 403.540,828	11	349.642,18 403.536,922	5.031
12	349.644,234 403.533,568	13	349.645,851 403.530,014	3.905
14	349.646,883 403.526,098	15	349.648,357 403.519,76	6.507
16	349.649,728 403.514,262	17	349.650,907 403.509,47	4.935
18	349.652,587 403.509,828	19	349.656,138 403.510,475	3.609
20	349.660,169 403.511,277	21	349.663,56 403.512,189	3.511
22	349.673,008 403.514,432	23	349.670,233 403.522,981	8.988
24	349.667,58 403.530,378	25	349.666,648 403.532,579	2.39
26	349.663,691 403.538,399	1	349.659,626 403.546,18	8.779

**** Lungimile segmentelor sunt determinate în planul de proiecţie Stereo 70 şi sunt rotunjite la 1 milimetru.**
***** Distanţa dintre puncte este formată din segmente cumulate ce sunt mai mici decât valoarea 1 milimetru.**

Document care conține date cu caracter personal, protejat de prevederile Regulamentului (UE) nr. 679/2016 și Legii 190/2018

DATE DESPRE IMOBILUL NR. 4156

Oficiul de Cadastru şi Publicitate Imobiliară GORJ
Biroul de Cadastru şi Publicitate Imobiliară Targu Jiu

A. Partea I. Descrierea imobilului

TEREN Intravilan

Adresa: Loc. Valea Mare, Str Principală, Nr. 24, Jud. Gorj

Nr. Crt	Nr cadastral Nr. topografic	Suprafaţa* (mp)	Observaţii / Referinţe
A1	37509	Din acte: 865 Masurata: 855	Sector cadastral:93 Teren imprejmuit;

Construcţii

Crt	Nr cadastral Nr. topografic	Adresa	Observaţii / Referinţe
A1.1		Loc. Valea Mare, Str Principală, Nr. 24, Jud. Gorj	Nr. niveluri:1; S. construita la sol:78 mp; S. construita desfasurata:78 mp; LOCUINTA
A1.2		Loc. Valea Mare, Str Principală, Nr. 24, Jud. Gorj	Nr. niveluri:1; S. construita la sol:40 mp; S. construita desfasurata:40 mp; ANEXA

B. Partea II. Proprietari şi acte

Inscrieri privitoare la dreptul de proprietate şi alte drepturi reale		Referinţe
7806 / 19/02/2016		
Act Notarial nr. 198, din 18/02/2016 emis de CHIVU-RĂCEANU MARIA;		
B1	Intabulare, drept de PROPRIETATEcu titlu de drept cumpărare, dobandit prin Conventie, cota actuala 1/1, cota initiala 1/1	A1
	1) **FIRIZA GRIGORE-MARIAN**, bun propriu	
/		
Act Normativ nr. 7, din 13/03/1996 emis de PARLAMENTUL ROMANIEI;		
B2	Intabulare, drept de PROPRIETATE, dobandit prin Lege, cota actuala 1/1	A1.1, A1.2
	1) **FIRIZA GRIGORE-MARIAN**	

C. Partea III. SARCINI .

Inscrieri privind dezmembramintele dreptului de proprietate, drepturi reale de garanţie şi sarcini	Referinţe
NU SUNT	

Document care conține date cu caracter personal, protejat de prevederile Regulamentului (UE) nr. 679/2016 și Legii 190/2018

Anexa Nr. 1 La Partea I

Teren

Nr cadastral	Suprafaţa (mp)*	Observaţii / Referinţe
37509	Din acte: 865 Masurata: 855	

* Suprafaţa este determinată in planul de proiecţie Stereo 70.

DETALII LINIARE IMOBIL

Date referitoare la teren

Crt	Categorie folosinţă	Intra vilan	Suprafaţa (mp)	Tarla	Parcelă	Nr. topo	Observaţii / Referinţe
1	curti constructii	DA	333	92	772,773,777	-	
2	arabil	DA	522	92	774,775,776	-	

Date referitoare la construcţii

Crt	Număr	Destinaţie construcţie	Supraf. (mp)	Situaţie juridică	Observaţii / Referinţe
A1.1		constructii de locuinte	78	Cu acte	Nr. niveluri:1; S. construita la sol:78 mp; S. construita desfasurata:78 mp; LOCUINTA
A1.2		constructii anexa	40	Cu acte	Nr. niveluri:1; S. construita la sol:40 mp; S. construita desfasurata:40 mp; ANEXA

Lungime Segmente

1) Valorile lungimilor segmentelor sunt obţinute din proiecţie în plan.

Punct început	X / Y	Punct sfârşit	X / Y	Lungime segment (** (m)
1	349.644,234 403.533,568	2	349.642,18 403.536,922	3.933
3	349.639,009 403.540,828	4	349.635,741 403.544,302	4.77

Punct început	X / Y	Punct sfârşit	X / Y	Lungime segment (** (m)
2	349.642,18 403.536,922	3	349.639,009 403.540,828	5.031
4	349.635,741 403.544,302	5	349.629,388 403.551,669	9.728

Document care conține date cu caracter personal, protejat de prevederile Regulamentului (UE) nr. 679/2016 și Legii 190/2018

Punct început	X / Y	Punct sfârşit	X / Y	Lungime segment (** (m)
5	349.629,388 403.551,669	6	349.625,785 403.555,47	5.237
7	349.622,118 403.552,996	8	349.615,899 403.549,775	7.004
9	349.619,911 403.542,023	10	349.620,688 403.539,886	2.274
11	349.621,623 403.537,344	12	349.630,461 403.514,19	24.783
13	349.631,785 403.508,102	14	349.631,775 403.506,077	2.025
15	349.634,962 403.506,78	16	349.634,773 403.507,208	0.468
17	349.639,882 403.508,36	18	349.640,1 403.507,778	0.621
19	349.642,588 403.508,046	20	349.646,96 403.508,755	4.429
21	349.650,907 403.509,47	22	349.649,728 403.514,262	4.935
23	349.648,357 403.519,76	24	349.646,883 403.526,098	6.507
25	349.645,851 403.530,014	1	349.644,234 403.533,568	3.905

Punct început	X / Y	Punct sfârşit	X / Y	Lungime segment (** (m)
6	349.625,785 403.555,47	7	349.622,118 403.552,996	4.424
8	349.615,899 403.549,775	9	349.619,911 403.542,023	8.729
10	349.620,688 403.539,886	11	349.621,623 403.537,344	2.709
12	349.630,461 403.514,19	13	349.631,785 403.508,102	6.23
14	349.631,775 403.506,077	15	349.634,962 403.506,78	3.264
16	349.634,773 403.507,208	17	349.639,882 403.508,36	5.237
18	349.640,1 403.507,778	19	349.642,588 403.508,046	2.502
20	349.646,96 403.508,755	21	349.650,907 403.509,47	4.011
22	349.649,728 403.514,262	23	349.648,357 403.519,76	5.666
24	349.646,883 403.526,098	25	349.645,851 403.530,014	4.05

** Lungimile segmentelor sunt determinate în planul de proiecţie Stereo 70 şi sunt rotunjite la 1 milimetru.
*** Distanţa dintre puncte este formată din segmente cumulate ce sunt mai mici decât valoarea 1 milimetru.

Document care conține date cu caracter personal, protejat de prevederile Regulamentului (UE) nr. 679/2016 și Legii 190/2018

DATE DESPRE IMOBILUL NR. 4157

Oficiul de Cadastru şi Publicitate Imobiliară GORJ
Biroul de Cadastru şi Publicitate Imobiliară Targu Jiu

A. Partea I. Descrierea imobilului

TEREN Intravilan

Adresa: Loc. Valea Mare, Str Principală, Nr. 26, Jud. Gorj

Nr. Crt	Nr cadastral Nr. topografic	Suprafaţa* (mp)	Observaţii / Referinţe
A1		544	Sector cadastral:93 Teren imprejmuit;

Construcţii

Crt	Nr cadastral Nr. topografic	Adresa	Observaţii / Referinţe
A1.1		Loc. Valea Mare, Str Principală, Nr. 26, Jud. Gorj	Nr. niveluri:1; S. construita la sol:35 mp; S. construita desfasurata:35 mp; LOCUINTA
A1.2		Loc. Valea Mare, Str Principală, Nr. 26, Jud. Gorj	Nr. niveluri:1; S. construita la sol:64 mp; S. construita desfasurata:64 mp; LOCUINTA
A1.3		Loc. Valea Mare, Str Principală, Nr. 26, Jud. Gorj	Nr. niveluri:1; S. construita la sol:43 mp; S. construita desfasurata:43 mp; ANEXA
A1.4		Loc. Valea Mare, Str Principală, Nr. 26, Jud. Gorj	Nr. niveluri:1; S. construita la sol:5 mp; S. construita desfasurata:5 mp; ANEXA

B. Partea II. Proprietari şi acte

Inscrieri privitoare la dreptul de proprietate şi alte drepturi reale		Referinţe
0 / 07/11/2025		
Act Normativ nr. 7, din 13/03/1996 emis de PARLAMENTUL ROMANIEI;		
B1	Intabulare, drept de PROPRIETATE, dobandit prin Lege, cota actuala 1/1	A1
	1) **NEIDENTIFICAT NEIDENTIFICAT**	
/		
Act Administrativ nr. 11908, din 03/11/2025 emis de PRIMARIA RUNCU;		
B2	Se noteaza posesia faptica in favoarea lui DĂEANU MARIEA	A1
	1) **DĂEANU M. MARIEA**	
Act Normativ nr. 7, din 13/03/1996 emis de PARLAMENTUL ROMANIEI;		
B3	Intabulare, drept de PROPRIETATE, dobandit prin Lege, cota actuala 1/1	A1.1, A1.2, A1.3, A1.4
	1) **DĂEANU M. MARIEA**	

C. Partea III. SARCINI .

Inscrieri privind dezmembramintele dreptului de proprietate, drepturi reale de garanţie şi sarcini	Referinţe
NU SUNT	

Document care conține date cu caracter personal, protejat de prevederile Regulamentului (UE) nr. 679/2016 și Legii 190/2018

Anexa Nr. 1 La Partea I

Teren

Nr cadastral	Suprafaţa (mp)*	Observaţii / Referinţe
	544	

* Suprafaţa este determinată in planul de proiecţie Stereo 70.

DETALII LINIARE IMOBIL

Date referitoare la teren

Crt	Categorie folosință	Intra vilan	Suprafaţa (mp)	Tarla	Parcelă	Nr. topo	Observaţii / Referinţe
1	curti constructii	DA	544	92	778	-	

Date referitoare la construcţii

Crt	Număr	Destinaţie construcţie	Supraf. (mp)	Situaţie juridică	Observaţii / Referinţe
A1.1		constructii de locuinte	35	Cu acte	Nr. niveluri:1; S. construita la sol:35 mp; S. construita desfasurata:35 mp; LOCUINTA
A1.2		constructii de locuinte	64	Cu acte	Nr. niveluri:1; S. construita la sol:64 mp; S. construita desfasurata:64 mp; LOCUINTA
A1.3		constructii anexa	43	Cu acte	Nr. niveluri:1; S. construita la sol:43 mp; S. construita desfasurata:43 mp; ANEXA
A1.4		constructii anexa	5	Cu acte	Nr. niveluri:1; S. construita la sol:5 mp; S. construita desfasurata:5 mp; ANEXA

Lungime Segmente

1) Valorile lungimilor segmentelor sunt obţinute din proiecţie în plan.

Punct început	X / Y	Punct sfârşit	X / Y	Lungime segment (** (m)
1	349.621,623 403.537,344	2	349.620,688 403.539,886	2.709

Document care conține date cu caracter personal, protejat de prevederile Regulamentului (UE) nr. 679/2016 și Legii 190/2018

Punct început	X / Y	Punct sfârşit	X / Y	Lungime segment (** (m)
2	349.620,688 403.539,886	3	349.619,911 403.542,023	2.274
3	349.619,911 403.542,023	4	349.615,899 403.549,775	8.729
4	349.615,899 403.549,775	5	349.614,659 403.549,008	1.458
5	349.614,659 403.549,008	6	349.610,018 403.546,438	5.305
6	349.610,018 403.546,438	7	349.606,058 403.544,249	4.525
7	349.606,058 403.544,249	8	349.606,796 403.542,933	1.509
8	349.606,796 403.542,933	9	349.611,693 403.529,314	14.473
9	349.611,693 403.529,314	10	349.613,309 403.524,705	4.884
10	349.613,309 403.524,705	11	349.615,439 403.516,371	8.602
11	349.615,439 403.516,371	12	349.615,589 403.511,621	4.752
12	349.615,589 403.511,621	13	349.617,097 403.505,659	6.15
13	349.617,097 403.505,659	14	349.620,769 403.506,345	3.736
14	349.620,769 403.506,345	15	349.631,785 403.508,102	11.155
15	349.631,785 403.508,102	16	349.630,461 403.514,19	6.23
16	349.630,461 403.514,19	1	349.621,623 403.537,344	24.783

** Lungimile segmentelor sunt determinate în planul de proiecţie Stereo 70 şi sunt rotunjite la 1 milimetru.
*** Distanţa dintre puncte este formată din segmente cumulate ce sunt mai mici decât valoarea 1 milimetru.

Document care conține date cu caracter personal, protejat de prevederile Regulamentului (UE) nr. 679/2016 și Legii 190/2018

DATE DESPRE IMOBILUL NR. 4158

Oficiul de Cadastru şi Publicitate Imobiliară GORJ
Biroul de Cadastru şi Publicitate Imobiliară Targu Jiu

A. Partea I. Descrierea imobilului

TEREN Intravilan

Adresa: Loc. Valea Mare, Str Principală, Nr. 28, Jud. Gorj

Nr. Crt	Nr cadastral Nr. topografic	Suprafaţa* (mp)	Observaţii / Referinţe
A1	36913	Din acte: 1.210 Masurata: 1.069	Sector cadastral:93 Teren imprejmuit;

Construcţii

Crt	Nr cadastral Nr. topografic	Adresa	Observaţii / Referinţe
A1.1	36913-C5	Loc. Valea Mare, Str Principală, Nr. 28, Jud. Gorj	Nr. niveluri:3; S. construita la sol:126 mp; S. construita desfasurata:387 mp; Constructie locuinta D+P+M. S. desf=387mp, edif. in 2021
A1.2	36913-C2	Loc. Valea Mare, Str Principală, Nr. 28, Jud. Gorj	Nr. niveluri:1; S. construita la sol:19 mp; S. construita desfasurata:19 mp; Constructie anexa parter. S desf=19mp, edif. in 1970

B. Partea II. Proprietari şi acte

Inscrieri privitoare la dreptul de proprietate şi alte drepturi reale		Referinţe
9262 / 21/02/2013		
Act Notarial nr. 88, din 31/05/2007 emis de NP Titu Ionascu (act administrativ nr. 6523/13-11-2012 emis de Primaria Runcu; act administrativ nr. 1087/13-02-2013 emis de Primaria Runcu;);		
B1	Intabulare, drept de PROPRIETATEcu titlul de drept partaj, dobandit prin Conventie, cota actuala 1/1, cota initiala 1/1	A1
	1) **PLAI TITU**, bun propriu	
63361 / 06/07/2021		
Act Administrativ nr. 5391, din 02/07/2021 emis de PRIMARIA RUNCU (act administrativ nr 3037 din 13.04.2021, emis de PRIMARIA RUNCU;act administrativ nr 5955 din 26.07.2021, emis de PRIMARIA RUNCU);		
B2	Intabulare, drept de PROPRIETATE, dobandit prin Construire, cota actuala 1/1, cota initiala 1/1	A1.1
	1) **PLAI RODICA**, bun comun 2) **PLAI TITU**	
/		
Act Normativ nr. 7, din 13/03/1996 emis de PARLAMENTUL ROMANIEI;		
B3	Intabulare, drept de PROPRIETATE, dobandit prin Lege, cota actuala 1/1	A1.2
	1) **PLAI TITU** 2) **PLAI RODICA**	

C. Partea III. SARCINI .

Inscrieri privind dezmembramintele dreptului de proprietate, drepturi reale de garanţie şi sarcini	Referinţe
NU SUNT	

Document care conține date cu caracter personal, protejat de prevederile Regulamentului (UE) nr. 679/2016 și Legii 190/2018

Anexa Nr. 1 La Partea I

Teren

Nr cadastral	Suprafaţa (mp)*	Observaţii / Referinţe
36913	Din acte: 1.210 Masurata: 1.069	

* Suprafaţa este determinată in planul de proiecţie Stereo 70.

DETALII LINIARE IMOBIL

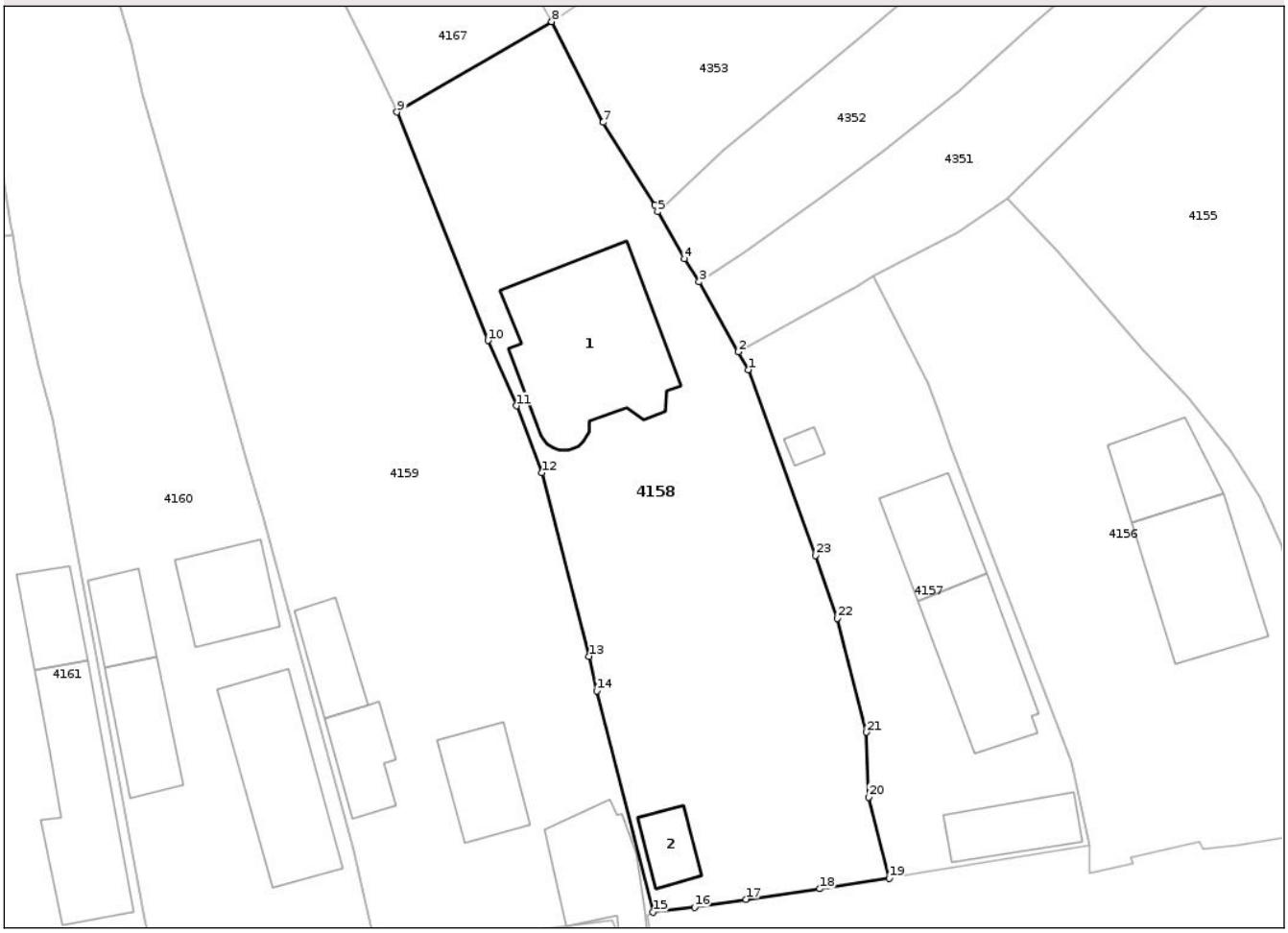

Date referitoare la teren

Crt	Categorie folosinţă	Intra vilan	Suprafaţa (mp)	Tarla	Parcelă	Nr. topo	Observaţii / Referinţe
1	curti constructii	DA	1.069	92	779	-	

Date referitoare la construcţii

Crt	Număr	Destinaţie construcţie	Supraf. (mp)	Situaţie juridică	Observaţii / Referinţe
A1.1	36913-C5	constructii de locuinte	126	Cu acte	Nr. niveluri:3; S. construita la sol:126 mp; S. construita desfasurata:387 mp; Constructie locuinta D+P+M. S.desf=387mp, edif. in 2021
A1.2	36913-C2	constructii anexa	19	Cu acte	Nr. niveluri:1; S. construita la sol:19 mp; S. construita desfasurata:19 mp; Constructie anexa parter. S desf=19mp, edif. in 1970

Lungime Segmente

1) Valorile lungimilor segmentelor sunt obţinute din proiecţie în plan.

Punct început	X / Y	Punct sfârşit	X / Y	Lungime segment (** (m)
1	349.606,796 403.542,933	2	349.606,058 403.544,249	1.509
3	349.603,181 403.549,376	4	349.602,092 403.551,065	2.01

Punct început	X / Y	Punct sfârşit	X / Y	Lungime segment (** (m)
2	349.606,058 403.544,249	3	349.603,181 403.549,376	5.879
4	349.602,092 403.551,065	5	349.600,144 403.554,521	3.967

Document care conține date cu caracter personal, protejat de prevederile Regulamentului (UE) nr. 679/2016 și Legii 190/2018

Punct început	X / Y	Punct sfârşit	X / Y	Lungime segment (** (m)
5	349.600,144 403.554,521	6	349.599,912 403.554,986	0.52
7	349.596,142 403.561,056	8	349.592,378 403.568,437	8.285
9	349.581,035 403.561,813	10	349.587,703 403.545,074	18.018
11	349.589,806 403.540,284	12	349.591,63 403.535,383	5.229
13	349.595,108 403.521,932	14	349.595,675 403.519,389	2.605
15	349.599,794 403.503,175	16	349.602,847 403.503,548	3.076
17	349.606,608 403.504,13	18	349.612,02 403.504,895	5.466
19	349.617,097 403.505,659	20	349.615,589 403.511,621	6.15
21	349.615,439 403.516,371	22	349.613,309 403.524,705	8.602
23	349.611,693 403.529,314	1	349.606,796 403.542,933	14.473

Punct început	X / Y	Punct sfârşit	X / Y	Lungime segment (** (m)
6	349.599,912 403.554,986	7	349.596,142 403.561,056	7.145
8	349.592,378 403.568,437	9	349.581,035 403.561,813	13.135
10	349.587,703 403.545,074	11	349.589,806 403.540,284	5.231
12	349.591,63 403.535,383	13	349.595,108 403.521,932	13.893
14	349.595,675 403.519,389	15	349.599,794 403.503,175	16.729
16	349.602,847 403.503,548	17	349.606,608 403.504,13	3.806
18	349.612,02 403.504,895	19	349.617,097 403.505,659	5.134
20	349.615,589 403.511,621	21	349.615,439 403.516,371	4.752
22	349.613,309 403.524,705	23	349.611,693 403.529,314	4.884

** Lungimile segmentelor sunt determinate în planul de proiecţie Stereo 70 şi sunt rotunjite la 1 milimetru.
*** Distanţa dintre puncte este formată din segmente cumulate ce sunt mai mici decât valoarea 1 milimetru.

Document care conține date cu caracter personal, protejat de prevederile Regulamentului (UE) nr. 679/2016 și Legii 190/2018

DATE DESPRE IMOBILUL NR. 4159

Oficiul de Cadastru şi Publicitate Imobiliară GORJ
Biroul de Cadastru şi Publicitate Imobiliară Targu Jiu

A. Partea I. Descrierea imobilului

TEREN Intravilan

Adresa: Loc. Valea Mare, Str Principală, Nr. 30, Jud. Gorj

Nr. Crt	Nr cadastral Nr. topografic	Suprafaţa* (mp)	Observaţii / Referinţe
A1		1.855	Sector cadastral:93 Teren imprejmuit;

Construcţii

Crt	Nr cadastral Nr. topografic	Adresa	Observaţii / Referinţe
A1.1		Loc. Valea Mare, Str Principală, Nr. 30, Jud. Gorj	Nr. niveluri:1; S. construita la sol:29 mp; S. construita desfasurata:29 mp; LOCUINTA
A1.2		Loc. Valea Mare, Str Principală, Nr. 30, Jud. Gorj	Nr. niveluri:1; S. construita la sol:39 mp; S. construita desfasurata:39 mp; LOCUINTA
A1.3		Loc. Valea Mare, Str Principală, Nr. 30, Jud. Gorj	Nr. niveluri:1; S. construita la sol:26 mp; S. construita desfasurata:26 mp; ANEXA
A1.4		Loc. Valea Mare, Str Principală, Nr. 30, Jud. Gorj	Nr. niveluri:1; S. construita la sol:50 mp; S. construita desfasurata:50 mp; ANEXA

B. Partea II. Proprietari şi acte

Inscrieri privitoare la dreptul de proprietate şi alte drepturi reale		Referinţe
0 / 07/11/2025		
Act Normativ nr. 7, din 13/03/1996 emis de PARLAMENTUL ROMANIEI;		
B1	Intabulare, drept de PROPRIETATE, dobandit prin Lege, cota actuala 1/1	A1
	1) **NEIDENTIFICAT NEIDENTIFICAT**	
/		
Act Administrativ nr. 11908, din 03/11/2025 emis de PRIMARIA RUNCU;		
B2	Se noteaza posesia faptica in favoarea lui APOSTOIU-BURU APOSTOL	A1
	1) **APOSTOIU-BURU C. APOSTOL**	
Act Normativ nr. 7, din 13/03/1996 emis de PARLAMENTUL ROMANIEI;		
B3	Intabulare, drept de PROPRIETATE, dobandit prin Lege, cota actuala 1/1	A1.1, A1.2, A1.3, A1.4
	1) **APOSTOIU-BURU C. APOSTOL**	

C. Partea III. SARCINI .

Inscrieri privind dezmembramintele dreptului de proprietate, drepturi reale de garanţie şi sarcini	Referinţe
NU SUNT	

Anexa Nr. 1 La Partea I

Teren

Nr cadastral	Suprafaţa (mp)*	Observaţii / Referinţe
	1.855	

* Suprafaţa este determinată in planul de proiecţie Stereo 70.

DETALII LINIARE IMOBIL

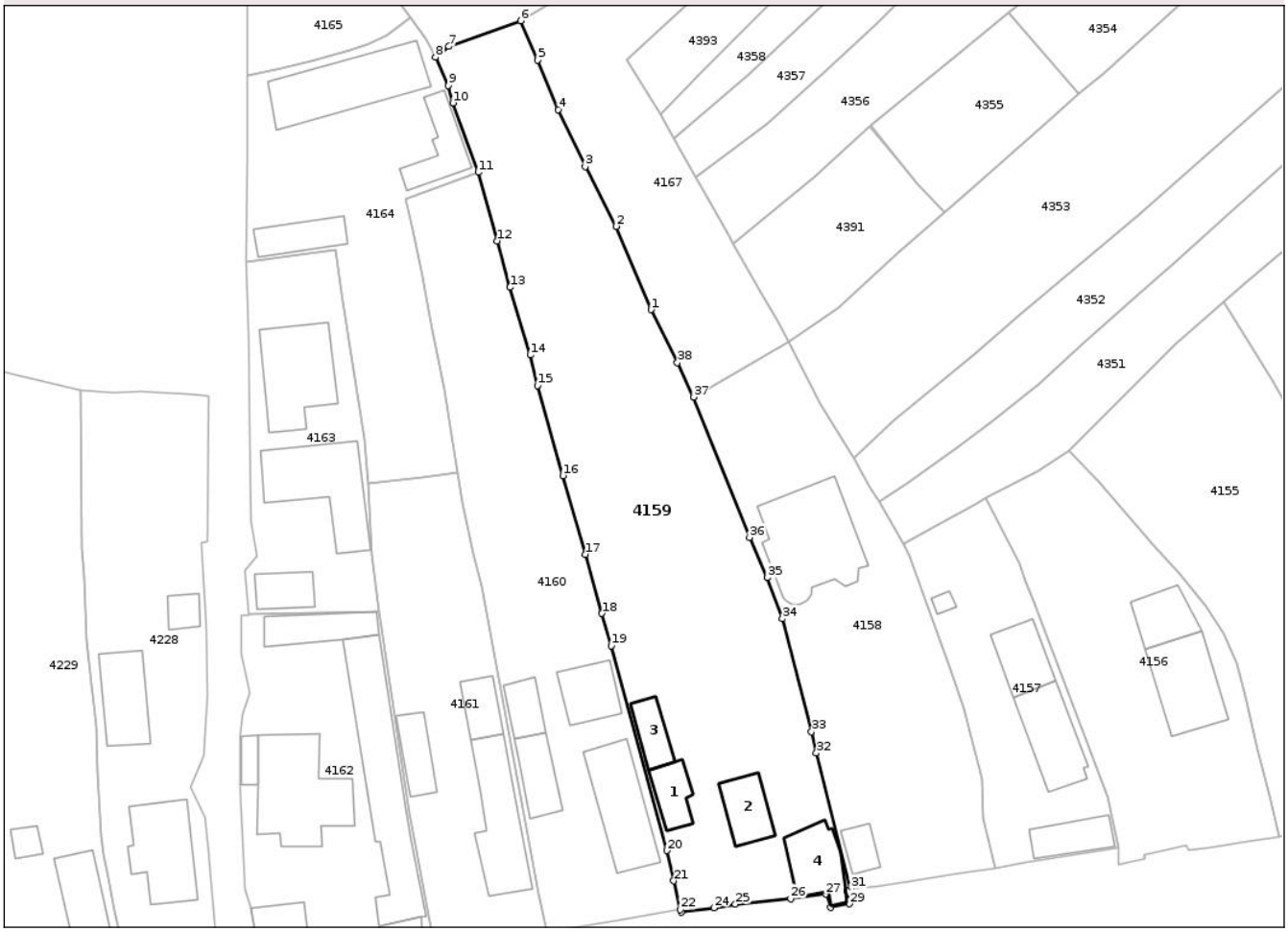

Date referitoare la teren

Crt	Categorie folosință	Intra vilan	Suprafaţa (mp)	Tarla	Parcelă	Nr. topo	Observaţii / Referinţe
1	curti constructii	DA	586	92, 340	780, 27307	-	
2	arabil	DA	1.269	92, 340	780, 27307	-	

Date referitoare la construcţii

Crt	Număr	Destinaţie construcţie	Supraf. (mp)	Situaţie juridică	Observaţii / Referinţe
A1.1		constructii de locuinte	29	Cu acte	Nr. niveluri:1; S. construita la sol:29 mp; S. construita desfasurata:29 mp; LOCUINTA
A1.2		constructii de locuinte	39	Cu acte	Nr. niveluri:1; S. construita la sol:39 mp; S. construita desfasurata:39 mp; LOCUINTA
A1.3		constructii anexa	26	Cu acte	Nr. niveluri:1; S. construita la sol:26 mp; S. construita desfasurata:26 mp; ANEXA
A1.4		constructii anexa	50	Cu acte	Nr. niveluri:1; S. construita la sol:50 mp; S. construita desfasurata:50 mp; ANEXA

Lungime Segmente

1) Valorile lungimilor segmentelor sunt obţinute din proiecţie în plan.

Punct început	X / Y	Punct sfârşit	X / Y	Lungime segment (** (m)

Punct început	X / Y	Punct sfârşit	X / Y	Lungime segment (** (m)

Document care conține date cu caracter personal, protejat de prevederile Regulamentului (UE) nr. 679/2016 și Legii 190/2018

Punct început	X / Y	Punct sfârşit	X / Y	Lungime segment (** (m)
1	349.575,97 403.572,235	2	349.571,773 403.582,163	10.779
3	349.568,11 403.589,27	4	349.564,912 403.596,081	7.524
5	349.562,419 403.601,987	6	349.560,39 403.606,667	5.101
7	349.551,835 403.603,594	8	349.550,217 403.602,309	2.066
9	349.551,782 403.598,926	10	349.552,297 403.596,863	2.126
11	349.555,359 403.588,593	12	349.557,627 403.580,419	8.483
13	349.559,113 403.574,889	14	349.561,558 403.566,813	8.438
15	349.562,396 403.563,176	16	349.565,437 403.552,434	11.164
17	349.568,141 403.543,059	18	349.570,097 403.536,032	7.294
19	349.571,195 403.532,15	20	349.577,828 403.507,747	25.288
21	349.578,658 403.504,148	22	349.579,436 403.500,715	3.52
23	349.579,584 403.500,407	24	349.583,449 403.500,921	3.899
25	349.586,028 403.501,367	26	349.592,6 403.502,043	6.607
27	349.596,782 403.502,567	28	349.597,391 403.501,029	1.654
29	349.599,661 403.501,409	30	349.599,359 403.502,947	1.567
31	349.599,794 403.503,175	32	349.595,675 403.519,389	16.729
33	349.595,108 403.521,932	34	349.591,63 403.535,383	13.893
35	349.589,806 403.540,284	36	349.587,703 403.545,074	5.231
37	349.581,035 403.561,813	38	349.579,111 403.565,911	4.527

Punct început	X / Y	Punct sfârşit	X / Y	Lungime segment (** (m)
2	349.571,773 403.582,163	3	349.568,11 403.589,27	7.995
4	349.564,912 403.596,081	5	349.562,419 403.601,987	6.411
6	349.560,39 403.606,667	7	349.551,835 403.603,594	9.09
8	349.550,217 403.602,309	9	349.551,782 403.598,926	3.727
10	349.552,297 403.596,863	11	349.555,359 403.588,593	8.819
12	349.557,627 403.580,419	13	349.559,113 403.574,889	5.726
14	349.561,558 403.566,813	15	349.562,396 403.563,176	3.732
16	349.565,437 403.552,434	17	349.568,141 403.543,059	9.757
18	349.570,097 403.536,032	19	349.571,195 403.532,15	4.034
20	349.577,828 403.507,747	21	349.578,658 403.504,148	3.693
22	349.579,436 403.500,715	23	349.579,584 403.500,407	0.342
24	349.583,449 403.500,921	25	349.586,028 403.501,367	2.617
26	349.592,6 403.502,043	27	349.596,782 403.502,567	4.215
28	349.597,391 403.501,029	29	349.599,661 403.501,409	2.302
30	349.599,359 403.502,947	31	349.599,794 403.503,175	0.491
32	349.595,675 403.519,389	33	349.595,108 403.521,932	2.605
34	349.591,63 403.535,383	35	349.589,806 403.540,284	5.229
36	349.587,703 403.545,074	37	349.581,035 403.561,813	18.018
38	349.579,111 403.565,911	1	349.575,97 403.572,235	7.061

**** Lungimile segmentelor sunt determinate în planul de proiecţie Stereo 70 şi sunt rotunjite la 1 milimetru.**
***** Distanţa dintre puncte este formată din segmente cumulate ce sunt mai mici decât valoarea 1 milimetru.**

Document care conține date cu caracter personal, protejat de prevederile Regulamentului (UE) nr. 679/2016 și Legii 190/2018

DATE DESPRE IMOBILUL NR. 4160

Oficiul de Cadastru şi Publicitate Imobiliară GORJ
Biroul de Cadastru şi Publicitate Imobiliară Targu Jiu

A. Partea I. Descrierea imobilului

TEREN Intravilan

Adresa: Loc. Valea Mare, Str Principală, Nr. 32, Jud. Gorj

Nr. Crt	Nr cadastral Nr. topografic	Suprafaţa* (mp)	Observaţii / Referinţe
A1		1.153	Sector cadastral:93 Teren imprejmuit;

Construcţii

Crt	Nr cadastral Nr. topografic	Adresa	Observaţii / Referinţe
A1.1		Loc. Valea Mare, Str Principală, Nr. 32, Jud. Gorj	Nr. niveluri:1; S. construita la sol:81 mp; S. construita desfasurata:81 mp; LOCUINTA
A1.2		Loc. Valea Mare, Str Principală, Nr. 32, Jud. Gorj	Nr. niveluri:1; S. construita la sol:38 mp; S. construita desfasurata:38 mp; LOCUINTA
A1.3		Loc. Valea Mare, Str Principală, Nr. 32, Jud. Gorj	Nr. niveluri:1; S. construita la sol:25 mp; S. construita desfasurata:25 mp; ANEXA
A1.4		Loc. Valea Mare, Str Principală, Nr. 32, Jud. Gorj	Nr. niveluri:1; S. construita la sol:42 mp; S. construita desfasurata:42 mp; ANEXA

B. Partea II. Proprietari şi acte

Inscrieri privitoare la dreptul de proprietate şi alte drepturi reale		Referinţe
0 / 07/11/2025		
Act Normativ nr. 7, din 13/03/1996 emis de PARLAMENTUL ROMANIEI;		
B1	Intabulare, drept de PROPRIETATE, dobandit prin Lege, cota actuala 1/1	A1
	1) **NEIDENTIFICAT NEIDENTIFICAT**	
/		
Act Administrativ nr. 11908, din 03/11/2025 emis de PRIMARIA RUNCU;		
B2	Se noteaza posesia faptica in favoarea lui NĂGĂRA ION	A1
	1) **NĂGĂRA ION**	
Act Normativ nr. 7, din 13/03/1996 emis de PARLAMENTUL ROMANIEI;		
B3	Intabulare, drept de PROPRIETATE, dobandit prin Lege, cota actuala 1/1	A1.1, A1.2, A1.3, A1.4
	1) **NĂGĂRA ION**	

C. Partea III. SARCINI .

Inscrieri privind dezmembramintele dreptului de proprietate, drepturi reale de garanţie şi sarcini	Referinţe
NU SUNT	

Document care conține date cu caracter personal, protejat de prevederile Regulamentului (UE) nr. 679/2016 și Legii 190/2018

Anexa Nr. 1 La Partea I

Teren

Nr cadastral	Suprafaţa (mp)*	Observaţii / Referinţe
	1.153	

* Suprafaţa este determinată in planul de proiecţie Stereo 70.

DETALII LINIARE IMOBIL

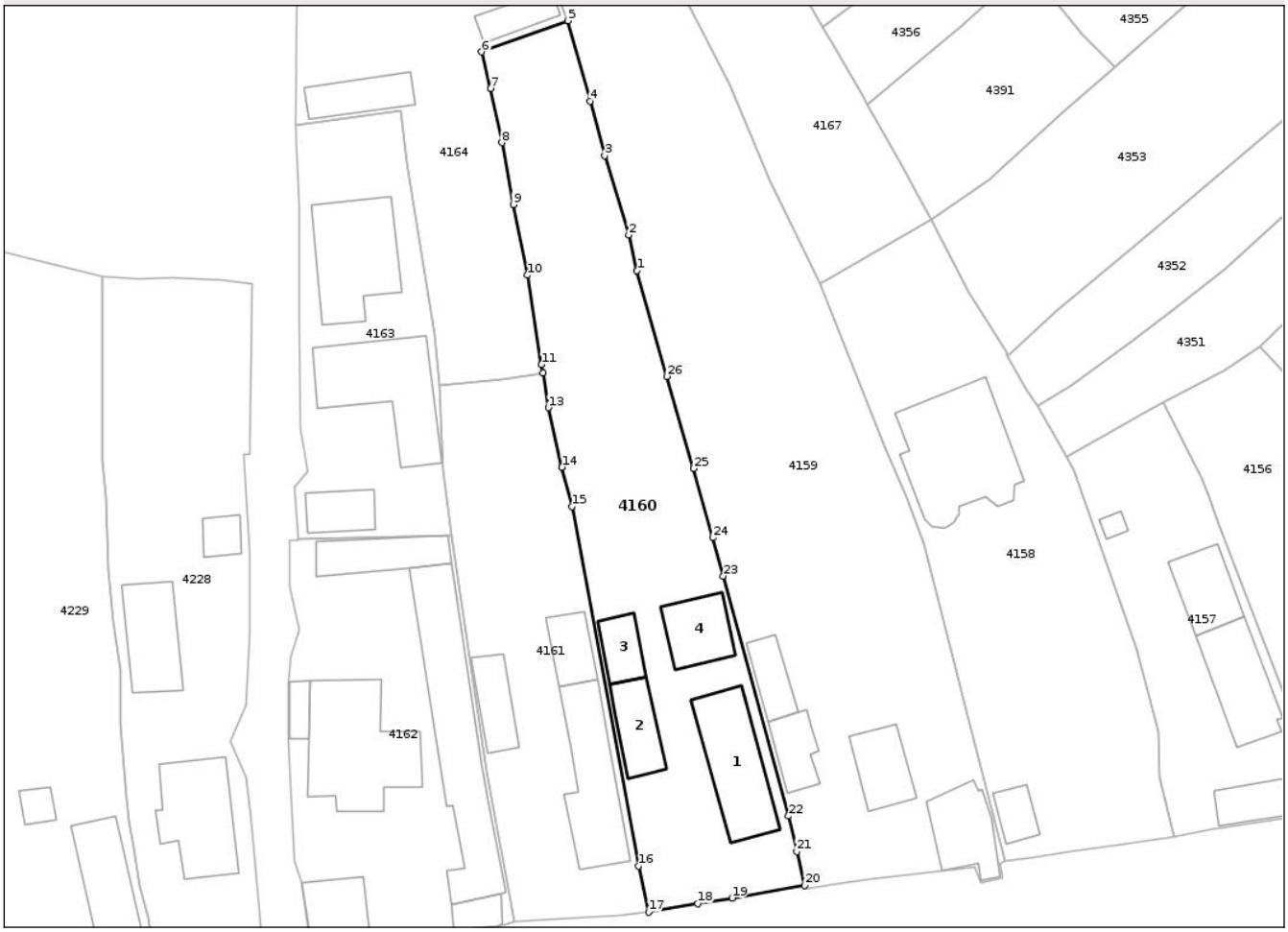

Date referitoare la teren

Crt	Categorie folosință	Intra vilan	Suprafaţa (mp)	Tarla	Parcelă	Nr. topo	Observaţii / Referinţe
1	curti constructii	DA	642	92, 340	781, 27306	-	
2	arabil	DA	511	92, 340	781, 27306	-	

Date referitoare la construcţii

Crt	Număr	Destinaţie construcţie	Supraf. (mp)	Situaţie juridică	Observaţii / Referinţe
A1.1		constructii de locuinte	81	Cu acte	Nr. niveluri:1; S. construita la sol:81 mp; S. construita desfasurata:81 mp; LOCUINTA
A1.2		constructii de locuinte	38	Cu acte	Nr. niveluri:1; S. construita la sol:38 mp; S. construita desfasurata:38 mp; LOCUINTA
A1.3		constructii anexa	25	Cu acte	Nr. niveluri:1; S. construita la sol:25 mp; S. construita desfasurata:25 mp; ANEXA
A1.4		constructii anexa	42	Cu acte	Nr. niveluri:1; S. construita la sol:42 mp; S. construita desfasurata:42 mp; ANEXA

Lungime Segmente

1) Valorile lungimilor segmentelor sunt obţinute din proiecţie în plan.

Punct început	X / Y	Punct sfârşit	X / Y	Lungime segment (** (m)

Punct început	X / Y	Punct sfârşit	X / Y	Lungime segment (** (m)

Document care conține date cu caracter personal, protejat de prevederile Regulamentului (UE) nr. 679/2016 și Legii 190/2018

Punct început	X / Y	Punct sfârşit	X / Y	Lungime segment (** (m)
1	349.562,396 403.563,176	2	349.561,558 403.566,813	3.732
3	349.559,113 403.574,889	4	349.557,627 403.580,419	5.726
5	349.555,359 403.588,593	6	349.546,605 403.585,419	9.312
7	349.547,51 403.581,72	8	349.548,673 403.576,203	5.638
9	349.549,822 403.569,908	10	349.551,272 403.562,725	7.328
11	349.552,677 403.553,641	12	349.552,841 403.552,812	0.845
13	349.553,394 403.549,263	14	349.554,757 403.543,216	6.199
15	349.555,781 403.539,217	16	349.562,531 403.502,661	37.174
17	349.563,597 403.497,979	18	349.568,578 403.498,848	5.056
19	349.572,082 403.499,417	20	349.579,436 403.500,715	7.468
21	349.578,658 403.504,148	22	349.577,828 403.507,747	3.693
23	349.571,195 403.532,15	24	349.570,097 403.536,032	4.034
25	349.568,141 403.543,059	26	349.565,437 403.552,434	9.757

Punct început	X / Y	Punct sfârşit	X / Y	Lungime segment (** (m)
2	349.561,558 403.566,813	3	349.559,113 403.574,889	8.438
4	349.557,627 403.580,419	5	349.555,359 403.588,593	8.483
6	349.546,605 403.585,419	7	349.547,51 403.581,72	3.808
8	349.548,673 403.576,203	9	349.549,822 403.569,908	6.399
10	349.551,272 403.562,725	11	349.552,677 403.553,641	9.192
12	349.552,841 403.552,812	13	349.553,394 403.549,263	3.592
14	349.554,757 403.543,216	15	349.555,781 403.539,217	4.128
16	349.562,531 403.502,661	17	349.563,597 403.497,979	4.802
18	349.568,578 403.498,848	19	349.572,082 403.499,417	3.55
20	349.579,436 403.500,715	21	349.578,658 403.504,148	3.52
22	349.577,828 403.507,747	23	349.571,195 403.532,15	25.288
24	349.570,097 403.536,032	25	349.568,141 403.543,059	7.294
26	349.565,437 403.552,434	1	349.562,396 403.563,176	11.164

** Lungimile segmentelor sunt determinate în planul de proiecţie Stereo 70 şi sunt rotunjite la 1 milimetru.
*** Distanţa dintre puncte este formată din segmente cumulate ce sunt mai mici decât valoarea 1 milimetru.

Document care conține date cu caracter personal, protejat de prevederile Regulamentului (UE) nr. 679/2016 și Legii 190/2018

DATE DESPRE IMOBILUL NR. 4161

Oficiul de Cadastru şi Publicitate Imobiliară GORJ
Biroul de Cadastru şi Publicitate Imobiliară Targu Jiu

A. Partea I. Descrierea imobilului

TEREN Intravilan

Adresa: Loc. Valea Mare, Str Principală, Nr. 34, Jud. Gorj

Nr. Crt	Nr cadastral Nr. topografic	Suprafaţa* (mp)	Observaţii / Referinţe
A1	37306	708	Sector cadastral:93 Teren imprejmuit;

Construcţii

Crt	Nr cadastral Nr. topografic	Adresa	Observaţii / Referinţe
A1.1	37306-C1	Loc. Valea Mare, Str Principală, Nr. 34, Jud. Gorj	Nr. niveluri:1; S. construita la sol:85 mp; S. construita desfasurata:85 mp; Suprafat Construita desf = 85 mp
A1.2	37306-C2	Loc. Valea Mare, Str Principală, Nr. 34, Jud. Gorj	Nr. niveluri:1; S. construita la sol:28 mp; S. construita desfasurata:28 mp; Suprafat Construita desf = 28 mp
A1.3	37306-C3	Loc. Valea Mare, Str Principală, Nr. 34, Jud. Gorj	Nr. niveluri:1; S. construita la sol:32 mp; S. construita desfasurata:32 mp; Suprafat Construita desf = 32 mp

B. Partea II. Proprietari şi acte

Inscrieri privitoare la dreptul de proprietate şi alte drepturi reale		Referinţe
37393 / 10/06/2020		
Act Notarial nr. 890, din 05/06/2020 emis de NP Popescu Bejat Nicolae (act administrativ nr 67 din 19.09.2016, emis de Primaria Comunei Runcu);		
B1	Intabulare, drept de PROPRIETATEcu titlu de drept cumpărare, dobandit prin Conventie, cota actuala 1/1, cota initiala 1/1	A1, A1.1, A1.2, A1.3
	1) **DOBÂRCEANU VIOLETA**, bun comun 2) **DOBÂRCEANU NICU-RĂZVAN**	

C. Partea III. SARCINI .

Inscrieri privind dezmembramintele dreptului de proprietate, drepturi reale de garanţie şi sarcini	Referinţe
NU SUNT	

Document care conține date cu caracter personal, protejat de prevederile Regulamentului (UE) nr. 679/2016 și Legii 190/2018

Anexa Nr. 1 La Partea I

Teren

Nr cadastral	Suprafaţa (mp)*	Observaţii / Referinţe
37306	708	

* Suprafaţa este determinată in planul de proiecţie Stereo 70.

DETALII LINIARE IMOBIL

Date referitoare la teren

Crt	Categorie folosință	Intra vilan	Suprafaţa (mp)	Tarla	Parcelă	Nr. topo	Observaţii / Referinţe
1	curti constructii	DA	526	92	782	-	
2	arabil	DA	182	340	27305	-	

Date referitoare la construcţii

Crt	Număr	Destinaţie construcţie	Supraf. (mp)	Situaţie juridică	Observaţii / Referinţe
A1.1	37306-C1	constructii de locuinte	85	Cu acte	Nr. niveluri:1; S. construita la sol:85 mp; S. construita desfasurata:85 mp; Suprafat Construita desf = 85 mp
A1.2	37306-C2	constructii anexa	28	Cu acte	Nr. niveluri:1; S. construita la sol:28 mp; S. construita desfasurata:28 mp; Suprafat Construita desf = 28 mp
A1.3	37306-C3	constructii anexa	32	Cu acte	Nr. niveluri:1; S. construita la sol:32 mp; S. construita desfasurata:32 mp; Suprafat Construita desf = 32 mp

Lungime Segmente

1) Valorile lungimilor segmentelor sunt obţinute din proiecţie în plan.

Punct început	X / Y	Punct sfârşit	X / Y	Lungime segment (** (m)

Punct început	X / Y	Punct sfârşit	X / Y	Lungime segment (** (m)
1	349.563,597 403.497,979	2	349.562,531 403.502,661	4.802
2	349.562,531 403.502,661	3	349.555,781 403.539,217	37.174
3	349.555,781 403.539,217	4	349.554,757 403.543,216	4.128
4	349.554,757 403.543,216	5	349.553,394 403.549,263	6.199
5	349.553,394 403.549,263	6	349.552,841 403.552,812	3.592
6	349.552,841 403.552,812	7	349.548,657 403.552,17	4.233
7	349.548,657 403.552,17	8	349.542,268 403.551,5	6.424
8	349.542,268 403.551,5	9	349.542,658 403.542,969	8.54
9	349.542,658 403.542,969	10	349.543,564 403.536,297	6.733
10	349.543,564 403.536,297	11	349.547,057 403.512,29	24.26
11	349.547,057 403.512,29	12	349.549,959 403.497,038	15.526
12	349.549,959 403.497,038	13	349.556,303 403.497,434	6.356
13	349.556,303 403.497,434	14	349.560,629 403.497,595	4.329
14	349.560,629 403.497,595	1	349.563,597 403.497,979	2.993

** Lungimile segmentelor sunt determinate în planul de proiecţie Stereo 70 şi sunt rotunjite la 1 milimetru.
*** Distanţa dintre puncte este formată din segmente cumulate ce sunt mai mici decât valoarea 1 milimetru.

Document care conține date cu caracter personal, protejat de prevederile Regulamentului (UE) nr. 679/2016 și Legii 190/2018

DATE DESPRE IMOBILUL NR. 4162

Oficiul de Cadastru şi Publicitate Imobiliară GORJ
Biroul de Cadastru şi Publicitate Imobiliară Targu Jiu

A. Partea I. Descrierea imobilului

TEREN Intravilan

Adresa: Loc. Valea Mare, Str Principala, Nr. 36, Jud. Gorj

Nr. Crt	Nr cadastral Nr. topografic	Suprafaţa* (mp)	Observaţii / Referinţe
A1	36955	Din acte: 789 Masurata: 792	Sector cadastral:93 Teren imprejmuit;

Construcţii

Crt	Nr cadastral Nr. topografic	Adresa	Observaţii / Referinţe
A1.1	36955-C1	Loc. Valea Mare, Str Principala, Nr. 36, Jud. Gorj	Nr. niveluri:2; S. construita la sol:117 mp; S. construita desfasurata:234 mp; Locuință, regim de înălțime P+1 cu beci, suprafață construită desfășurată = 234,2mp.
A1.2	36955-C2	Loc. Valea Mare, Str Principala, Nr. 36, Jud. Gorj	Nr. niveluri:1; S. construita la sol:42 mp; S. construita desfasurata:42 mp; Anexă, regim de înălțime P, suprafață construită desfășurată = 42,2mp.
A1.3	36955-C3	Loc. Valea Mare, Str Principala, Nr. 36, Jud. Gorj	Nr. niveluri:1; S. construita la sol:8 mp; S. construita desfasurata:8 mp; Anexă, regim de înălțime P, suprafață construită desfășurată = 8,3mp.
A1.4	36955-C4	Loc. Valea Mare, Str Principala, Nr. 36, Jud. Gorj	Nr. niveluri:1; S. construita la sol:15 mp; S. construita desfasurata:15 mp; Anexă, regim de înălțime P, suprafață construită desfășurată = 14,8mp.
A1.5	36955-C5	Loc. Valea Mare, Str Principala, Nr. 36, Jud. Gorj	Nr. niveluri:1; S. construita la sol:147 mp; S. construita desfasurata:147 mp; Anexă, regim de înălțime P, suprafață construită desfășurată = 147mp.
A1.6	36955-C6	Loc. Valea Mare, Str Principala, Nr. 36, Jud. Gorj	Nr. niveluri:1; S. construita la sol:43 mp; S. construita desfasurata:43 mp; Anexă, regim de înălțime P, suprafață construită desfășurată = 43mp.
A1.7	36955-C7	Loc. Valea Mare, Str Principala, Nr. 36, Jud. Gorj	Nr. niveluri:1; S. construita la sol:12 mp; S. construita desfasurata:12 mp; Anexă, regim de înălțime P, suprafață construită desfășurată = 11,7mp.

B. Partea II. Proprietari şi acte

Inscrieri privitoare la dreptul de proprietate şi alte drepturi reale		Referinţe
29601 / 06/06/2013		
Act Notarial nr. 54, din 18/04/2013 emis de BNP CLAUDIA PARAU (act administrativ nr. 2909/14-05-2013 emis de PRIMARIA RUNCU; act administrativ nr. 2904/14-05-2013 emis de PRIMARIA RUNCU;);		
B1	Intabulare, drept de PROPRIETATE, dobandit prin Succesiune, cota actuala 1/1, cota initiala 1/1	A1
	1) **COCOLEA-ROMAN MARCEL**, bun propriu	
B2	Intabulare, drept de PROPRIETATE, dobandit prin Succesiune, cota actuala 1/1, cota initiala 1/1	A1.1, A1.2, A1.3, A1.4, A1.5
	1) **COCOLEA-ROMAN MARCEL**, bun propriu	
B3	Intabulare, drept de PROPRIETATE, dobandit prin Construire, cota actuala 1/1, cota initiala 1/1	A1.6, A1.7
	1) **COCOLEA-ROMAN MARCEL**, bun propriu	

C. Partea III. SARCINI .

Inscrieri privind dezmembramintele dreptului de proprietate, drepturi reale de garanţie şi sarcini	Referinţe
NU SUNT	

Document care conține date cu caracter personal, protejat de prevederile Regulamentului (UE) nr. 679/2016 și Legii 190/2018

Anexa Nr. 1 La Partea I

Teren

Nr cadastral	Suprafaţa (mp)*	Observaţii / Referinţe
36955	Din acte: 789 Masurata: 792	

* Suprafaţa este determinată in planul de proiecţie Stereo 70.

DETALII LINIARE IMOBIL

Date referitoare la teren

Crt	Categorie folosinţă	Intra vilan	Suprafaţa (mp)	Tarla	Parcelă	Nr. topo	Observaţii / Referinţe
1	curti constructii	DA	792	92	783	-	

Date referitoare la construcţii

Crt	Număr	Destinaţie construcţie	Supraf. (mp)	Situaţie juridică	Observaţii / Referinţe
A1.1	36955-C1	constructii de locuinte	117	Cu acte	Nr. niveluri:2; S. construita la sol:117 mp; S. construita desfasurata:234 mp; Locuință, regim de înălțime P+1 cu beci, suprafață construită desfășurată = 234,2mp.
A1.2	36955-C2	constructii anexa	42	Cu acte	Nr. niveluri:1; S. construita la sol:42 mp; S. construita desfasurata:42 mp; Anexă, regim de înălțime P, suprafață construită desfășurată = 42,2mp.
A1.3	36955-C3	constructii anexa	8	Cu acte	Nr. niveluri:1; S. construita la sol:8 mp; S. construita desfasurata:8 mp; Anexă, regim de înălțime P, suprafață construită desfășurată = 8,3mp.
A1.4	36955-C4	constructii anexa	15	Cu acte	Nr. niveluri:1; S. construita la sol:15 mp; S. construita desfasurata:15 mp; Anexă, regim de înălțime P, suprafață construită desfășurată = 14,8mp.
A1.5	36955-C5	constructii anexa	147	Cu acte	Nr. niveluri:1; S. construita la sol:147 mp; S. construita desfasurata:147 mp; Anexă, regim de înălțime P, suprafață construită desfășurată = 147mp.

Document care conține date cu caracter personal, protejat de prevederile Regulamentului (UE) nr. 679/2016 și Legii 190/2018

Crt	Număr	Destinaţie construcţie	Supraf. (mp)	Situaţie juridică	Observaţii / Referinţe
A1.6	36955-C6	constructii anexa	43	Cu acte	Nr. niveluri:1; S. construita la sol:43 mp; S. construita desfasurata:43 mp; Anexă, regim de înălțime P, suprafață construită desfășurată = 43mp.
A1.7	36955-C7	constructii anexa	12	Cu acte	Nr. niveluri:1; S. construita la sol:12 mp; S. construita desfasurata:12 mp; Anexă, regim de înălțime P, suprafață construită desfășurată = 11,7mp.

Lungime Segmente

1) Valorile lungimilor segmentelor sunt obţinute din proiecţie în plan.

Punct început	X / Y	Punct sfârşit	X / Y	Lungime segment (** (m)
1	349.543,564 403.536,297	2	349.527,96 403.535,871	15.61
3	349.527,957 403.535,747	4	349.527,071 403.535,799	0.888
5	349.527,035 403.531,148	6	349.528,068 403.526,622	4.642
7	349.527,208 403.524,016	8	349.526,984 403.521,317	2.708
9	349.526,98 403.515,411	10	349.527,495 403.503,221	12.201
11	349.528,236 403.500,941	12	349.529,299 403.493,943	7.078
13	349.535,309 403.494,758	14	349.543,94 403.495,904	8.707
15	349.544,358 403.495,973	16	349.544,736 403.493,94	2.068
17	349.548,433 403.494,313	18	349.548,199 403.496,6	2.299
19	349.548,78 403.496,679	20	349.549,959 403.497,038	1.232
21	349.547,057 403.512,29	1	349.543,564 403.536,297	24.26

Punct început	X / Y	Punct sfârşit	X / Y	Lungime segment (** (m)
2	349.527,96 403.535,871	3	349.527,957 403.535,747	0.124
4	349.527,071 403.535,799	5	349.527,035 403.531,148	4.651
6	349.528,068 403.526,622	7	349.527,208 403.524,016	2.744
8	349.526,984 403.521,317	9	349.526,98 403.515,411	5.906
10	349.527,495 403.503,221	11	349.528,236 403.500,941	2.397
12	349.529,299 403.493,943	13	349.535,309 403.494,758	6.065
14	349.543,94 403.495,904	15	349.544,358 403.495,973	0.424
16	349.544,736 403.493,94	17	349.548,433 403.494,313	3.716
18	349.548,199 403.496,6	19	349.548,78 403.496,679	0.586
20	349.549,959 403.497,038	21	349.547,057 403.512,29	15.526

**** Lungimile segmentelor sunt determinate în planul de proiecţie Stereo 70 şi sunt rotunjite la 1 milimetru.**
***** Distanţa dintre puncte este formată din segmente cumulate ce sunt mai mici decât valoarea 1 milimetru.**

Document care conține date cu caracter personal, protejat de prevederile Regulamentului (UE) nr. 679/2016 și Legii 190/2018

DATE DESPRE IMOBILUL NR. 4163

Oficiul de Cadastru şi Publicitate Imobiliară GORJ
Biroul de Cadastru şi Publicitate Imobiliară Targu Jiu

A. Partea I. Descrierea imobilului

Nr. CF vechi:267
Nr. cadastral vechi:445

TEREN Intravilan

Adresa: Loc. Valea Mare, Jud. Gorj

Nr. Crt	Nr cadastral Nr. topografic	Suprafaţa* (mp)	Observaţii / Referinţe
A1	36312	Din acte: 563 Masurata: 565	Sector cadastral:93 Teren imprejmuit;

Construcţii

Crt	Nr cadastral Nr. topografic	Adresa	Observaţii / Referinţe
A1.1	36312-C1	Loc. Valea Mare, Jud. Gorj	Nr. niveluri:1; S. construita la sol:102 mp; S. construita desfasurata:102 mp; Construcție locuință,suprafață desfășurată 102 mp.
A1.2	36312-C2	Loc. Valea Mare, Jud. Gorj	Nr. niveluri:2; S. construita la sol:93 mp; S. construita desfasurata:186 mp; LOCUINTA
A1.3		Loc. Valea Mare, Jud. Gorj	Nr. niveluri:1; S. construita la sol:29 mp; S. construita desfasurata:29 mp; ANEXA

B. Partea II. Proprietari şi acte

Inscrieri privitoare la dreptul de proprietate şi alte drepturi reale		Referinţe
5068 / 15/10/2003		
Act Notarial nr. 2989, din 07/10/2003 emis de NP Nicolae Popescu Bejat;		
B1	Intabulare, drept de PROPRIETATEcu titlu de drept întreţinere, dobandit prin Conventie, cota actuala 1/1, cota initiala 1/1	A1
	1) **GLĂVAN MARIANA-LUMINIŢA** 2) **GLĂVAN NICOLAE-IULIAN**	
	OBSERVATII: (provenita din conversia CF 267)	
B2	Intabulare, drept de PROPRIETATEcu titlu de drept întreţinere, dobandit prin Conventie, cota actuala 1/1, cota initiala 1/1	A1.1, A1.3
	1) **GLĂVAN MARIANA-LUMINIŢA** 2) **GLĂVAN NICOLAE-IULIAN**	
/		
Act Normativ nr. 7, din 13/03/1996 emis de PARLAMENTUL ROMANIEI;		
B3	Intabulare, drept de PROPRIETATE, dobandit prin Lege, cota actuala 1/1	A1.2
	1) **GLĂVAN NICOLAE-IULIAN** 2) **GLĂVAN MARIANA-LUMINIȚA**	

C. Partea III. SARCINI

Inscrieri privind dezmembramintele dreptului de proprietate, drepturi reale de garanţie şi sarcini		Referinţe
5069 / 15/10/2003		
Act Notarial nr. 2989, din 07/10/2003 emis de NP Nicolae Popescu Bejat;		
C1	se notează obligaţia întreţinerii asupra imobilului de laA1	A1, A1.1, A1.2
	1) **GLĂVAN PARASCHIVA** 2) **GLĂVAN NICOLAE**	
	OBSERVATII: (provenita din conversia CF 267)	

Document care conține date cu caracter personal, protejat de prevederile Regulamentului (UE) nr. 679/2016 și Legii 190/2018

Anexa Nr. 1 La Partea I

Teren

Nr cadastral	Suprafaţa (mp)*	Observaţii / Referinţe
36312	Din acte: 563 Masurata: 565	

* Suprafaţa este determinată in planul de proiecţie Stereo 70.

DETALII LINIARE IMOBIL

Date referitoare la teren

Crt	Categorie folosinţă	Intra vilan	Suprafaţa (mp)	Tarla	Parcelă	Nr. topo	Observaţii / Referinţe
1	curti constructii	DA	300	92	784	-	
2	arabil	DA	265	92	784	-	

Date referitoare la construcţii

Crt	Număr	Destinaţie construcţie	Supraf. (mp)	Situaţie juridică	Observaţii / Referinţe
A1.1	36312-C1	constructii de locuinte	102	Cu acte	Nr. niveluri:1; S. construita la sol:102 mp; S. construita desfasurata:102 mp; Construcție locuință,suprafață desfășurată 102 mp.
A1.2	36312-C2	constructii de locuinte	93	Cu acte	Nr. niveluri:2; S. construita la sol:93 mp; S. construita desfasurata:186 mp; LOCUINTA
A1.3		constructii anexa	29	Cu acte	Nr. niveluri:1; S. construita la sol:29 mp; S. construita desfasurata:29 mp; ANEXA

Lungime Segmente

1) Valorile lungimilor segmentelor sunt obţinute din proiecţie în plan.

Punct început	X / Y	Punct sfârşit	X / Y	Lungime segment (** (m)

Punct început	X / Y	Punct sfârşit	X / Y	Lungime segment (** (m)
1	349.542,268 403.551,5	2	349.541,795 403.556,717	5.238
2	349.541,795 403.556,717	3	349.539,016 403.574,127	17.63
3	349.539,016 403.574,127	4	349.538,322 403.579,416	5.334
4	349.538,322 403.579,416	5	349.527,624 403.577,925	10.801
5	349.527,624 403.577,925	6	349.527,983 403.569,478	8.455
6	349.527,983 403.569,478	7	349.528,035 403.557,381	12.097
7	349.528,035 403.557,381	8	349.528,177 403.547,109	10.273
8	349.528,177 403.547,109	9	349.528,893 403.542,843	4.326
9	349.528,893 403.542,843	10	349.527,531 403.541,157	2.167
10	349.527,531 403.541,157	11	349.527,968 403.536,224	4.952
11	349.527,968 403.536,224	12	349.527,96 403.535,871	0.353
12	349.527,96 403.535,871	13	349.543,564 403.536,297	15.61
13	349.543,564 403.536,297	14	349.542,658 403.542,969	6.733
14	349.542,658 403.542,969	1	349.542,268 403.551,5	8.54

** Lungimile segmentelor sunt determinate în planul de proiecţie Stereo 70 şi sunt rotunjite la 1 milimetru.
*** Distanţa dintre puncte este formată din segmente cumulate ce sunt mai mici decât valoarea 1 milimetru.

Document care conține date cu caracter personal, protejat de prevederile Regulamentului (UE) nr. 679/2016 și Legii 190/2018

DATE DESPRE IMOBILUL NR. 4164

Oficiul de Cadastru şi Publicitate Imobiliară GORJ
Biroul de Cadastru şi Publicitate Imobiliară Targu Jiu

A. Partea I. Descrierea imobilului

TEREN Intravilan

Adresa: Loc. Valea Mare, Str Peria, Nr. 6, Jud. Gorj

Nr. Crt	Nr cadastral Nr. topografic	Suprafaţa* (mp)	Observaţii / Referinţe
A1	41876	Din acte: 826 Masurata: 839	Sector cadastral:93 Teren imprejmuit;

Construcţii

Crt	Nr cadastral Nr. topografic	Adresa	Observaţii / Referinţe
A1.1	41876-C1	Loc. Valea Mare, Str Peria, Nr. 6, Jud. Gorj	Nr. niveluri:1; S. construita la sol:109 mp; S. construita desfasurata:114 mp; Constructie locuinta P pe beci ,S. desf=114 mp, edif. in anul 1977.
A1.2	41876-C2	Loc. Valea Mare, Str Peria, Nr. 6, Jud. Gorj	Nr. niveluri:1; S. construita la sol:36 mp; S. construita desfasurata:36 mp; Constructie anexa P ,S.desf=36 mp, edif. in anul 1960.
A1.3	41876-C3	Loc. Valea Mare, Str Peria, Nr. 6, Jud. Gorj	Nr. niveluri:1; S. construita la sol:43 mp; S. construita desfasurata:43 mp; Constructie anexa P ,S.desf=43 mp, edif. in anul 1982.

B. Partea II. Proprietari şi acte

Inscrieri privitoare la dreptul de proprietate şi alte drepturi reale		Referinţe
13604 / 09/02/2024		
Act Notarial nr. 269, din 08/02/2024 emis de Popescu Bejat Nicolae;		
B1	Intabulare, drept de PROPRIETATEcu titlu de drept cumpărare, dobandit prin Conventie, cota actuala 1/1, cota initiala 1/1	A1, A1.1, A1.2, A1.3
	1) **COCOLEA ANDREEA-ELENA**, bun propriu	

C. Partea III. SARCINI .

Inscrieri privind dezmembramintele dreptului de proprietate, drepturi reale de garanţie şi sarcini	Referinţe
NU SUNT	

Document care conține date cu caracter personal, protejat de prevederile Regulamentului (UE) nr. 679/2016 și Legii 190/2018

Anexa Nr. 1 La Partea I

Teren

Nr cadastral	Suprafaţa (mp)*	Observaţii / Referinţe
41876	Din acte: 826 Masurata: 839	

* Suprafaţa este determinată in planul de proiecţie Stereo 70.

DETALII LINIARE IMOBIL

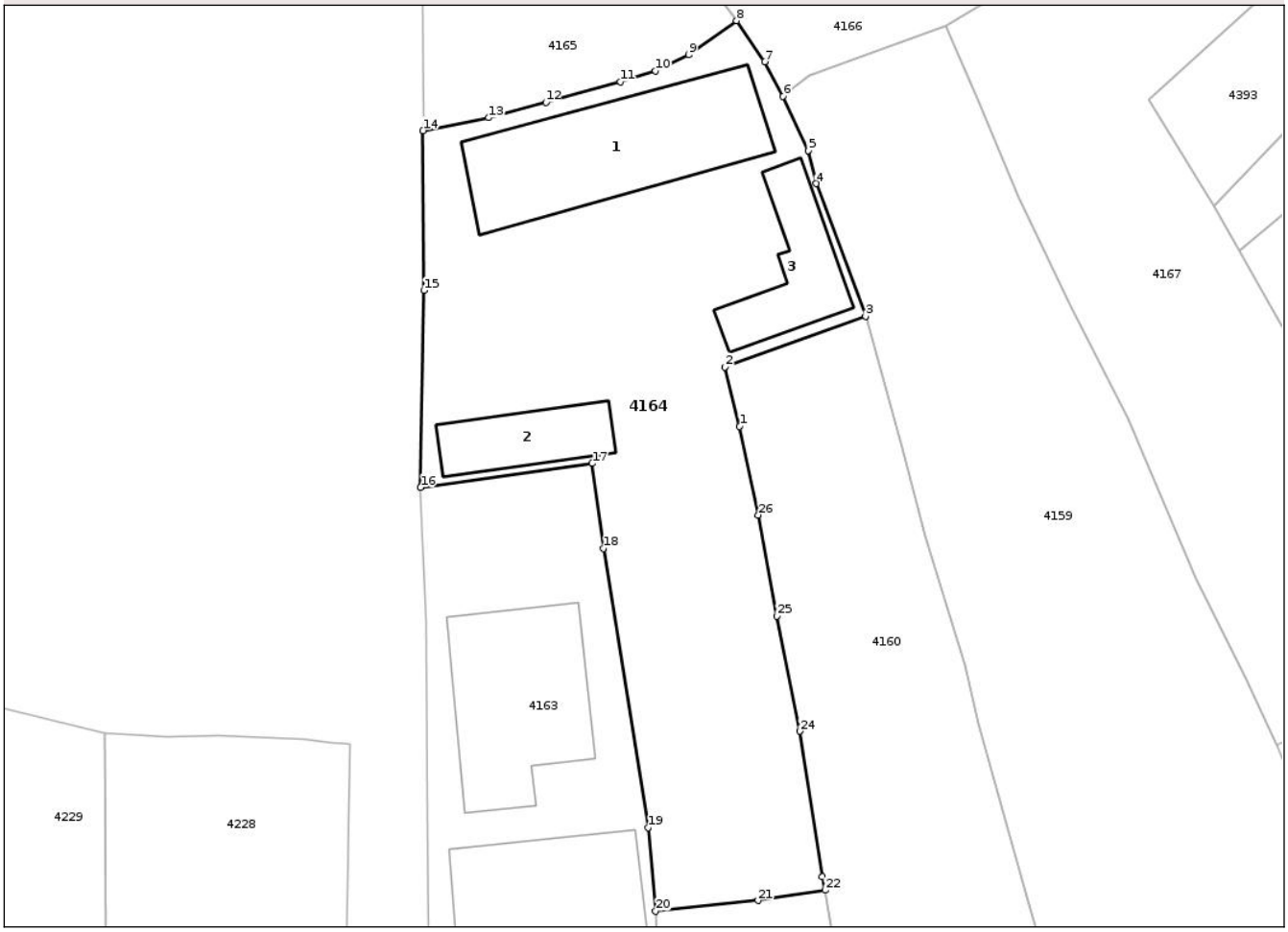

Date referitoare la teren

Crt	Categorie folosinţă	Intra vilan	Suprafaţa (mp)	Tarla	Parcelă	Nr. topo	Observaţii / Referinţe
1	curti constructii	DA	524	92	785	-	
2	arabil	DA	315	340	27305/1, 27306/1	-	

Date referitoare la construcţii

Crt	Număr	Destinaţie construcţie	Supraf. (mp)	Situaţie juridică	Observaţii / Referinţe
A1.1	41876-C1	constructii de locuinte	109	Cu acte	Nr. niveluri:1; S. construita la sol:109 mp; S. construita desfasurata:114 mp; Constructie locuinta P pe beci ,S.desf=114 mp, edif. in anul 1977.
A1.2	41876-C2	constructii anexa	36	Cu acte	Nr. niveluri:1; S. construita la sol:36 mp; S. construita desfasurata:36 mp; Constructie anexa P ,S.desf=36 mp, edif. in anul 1960.
A1.3	41876-C3	constructii anexa	43	Cu acte	Nr. niveluri:1; S. construita la sol:43 mp; S. construita desfasurata:43 mp; Constructie anexa P ,S.desf=43 mp, edif. in anul 1982.

Document care conține date cu caracter personal, protejat de prevederile Regulamentului (UE) nr. 679/2016 și Legii 190/2018

Lungime Segmente
1) Valorile lungimilor segmentelor sunt obţinute din proiecţie în plan.

Punct început	X / Y	Punct sfârşit	X / Y	Lungime segment (** (m)
1	349.547,51 403.581,72	2	349.546,605 403.585,419	3.808
3	349.555,359 403.588,593	4	349.552,297 403.596,863	8.819
5	349.551,782 403.598,926	6	349.550,217 403.602,309	3.727
7	349.549,07 403.604,455	8	349.547,318 403.607,016	3.103
9	349.544,325 403.604,888	10	349.542,25 403.603,878	2.308
11	349.540,064 403.603,199	12	349.535,431 403.601,915	4.808
13	349.531,868 403.600,965	14	349.527,764 403.600,168	4.181
15	349.527,827 403.590,2	16	349.527,624 403.577,925	12.277
17	349.538,322 403.579,416	18	349.539,016 403.574,127	5.334
19	349.541,795 403.556,717	20	349.542,268 403.551,5	5.238
21	349.548,657 403.552,17	22	349.552,841 403.552,812	4.233
23	349.552,677 403.553,641	24	349.551,272 403.562,725	9.192
25	349.549,822 403.569,908	26	349.548,673 403.576,203	6.399

Punct început	X / Y	Punct sfârşit	X / Y	Lungime segment (** (m)
2	349.546,605 403.585,419	3	349.555,359 403.588,593	9.312
4	349.552,297 403.596,863	5	349.551,782 403.598,926	2.126
6	349.550,217 403.602,309	7	349.549,07 403.604,455	2.433
8	349.547,318 403.607,016	9	349.544,325 403.604,888	3.672
10	349.542,25 403.603,878	11	349.540,064 403.603,199	2.289
12	349.535,431 403.601,915	13	349.531,868 403.600,965	3.687
14	349.527,764 403.600,168	15	349.527,827 403.590,2	9.968
16	349.527,624 403.577,925	17	349.538,322 403.579,416	10.801
18	349.539,016 403.574,127	19	349.541,795 403.556,717	17.63
20	349.542,268 403.551,5	21	349.548,657 403.552,17	6.424
22	349.552,841 403.552,812	23	349.552,677 403.553,641	0.845
24	349.551,272 403.562,725	25	349.549,822 403.569,908	7.328
26	349.548,673 403.576,203	1	349.547,51 403.581,72	5.638

** Lungimile segmentelor sunt determinate în planul de proiecţie Stereo 70 şi sunt rotunjite la 1 milimetru.
*** Distanţa dintre puncte este formată din segmente cumulate ce sunt mai mici decât valoarea 1 milimetru.

Document care conține date cu caracter personal, protejat de prevederile Regulamentului (UE) nr. 679/2016 și Legii 190/2018

DATE DESPRE IMOBILUL NR. 4165

Oficiul de Cadastru şi Publicitate Imobiliară GORJ
Biroul de Cadastru şi Publicitate Imobiliară Targu Jiu

A. Partea I. Descrierea imobilului

TEREN Intravilan

Adresa: Loc. Valea Mare, Jud. Gorj

Nr. Crt	Nr cadastral Nr. topografic	Suprafaţa* (mp)	Observaţii / Referinţe
A1		320	Sector cadastral:93 Teren neimprejmuit;

B. Partea II. Proprietari şi acte

Inscrieri privitoare la dreptul de proprietate şi alte drepturi reale		Referinţe
0 / 07/11/2025		
Act Normativ nr. 7, din 13/03/1996 emis de PARLAMENTUL ROMANIEI;		
B1	Intabulare, drept de PROPRIETATE, dobandit prin Lege, cota actuala 1/1	A1
	1) **NEIDENTIFICAT NEIDENTIFICAT**	
/		
Act Administrativ nr. 11908, din 03/11/2025 emis de PRIMARIA RUNCU;		
B2	Se noteaza posesia faptica in favoarea lui NĂGĂRA ION	A1
	1) **NĂGĂRA ION**	

C. Partea III. SARCINI .

Inscrieri privind dezmembramintele dreptului de proprietate, drepturi reale de garanţie şi sarcini	Referinţe
NU SUNT	

Document care conține date cu caracter personal, protejat de prevederile Regulamentului (UE) nr. 679/2016 și Legii 190/2018

Anexa Nr. 1 La Partea I

Teren

Nr cadastral	Suprafaţa (mp)*	Observaţii / Referinţe
	320	

* Suprafaţa este determinată in planul de proiecţie Stereo 70.

DETALII LINIARE IMOBIL

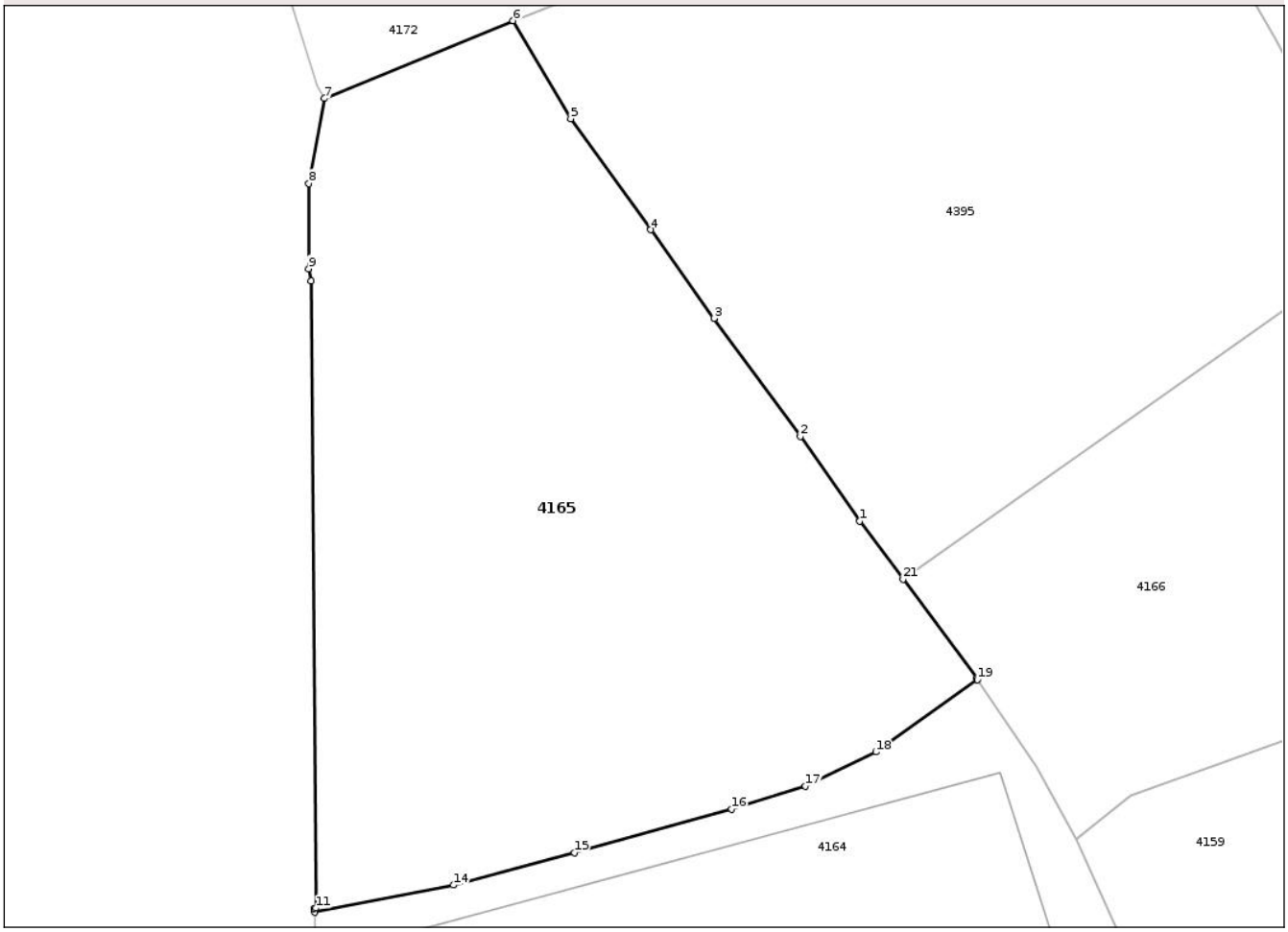

Date referitoare la teren

Crt	Categorie folosință	Intra vilan	Suprafaţa (mp)	Tarla	Parcelă	Nr. topo	Observaţii / Referinţe
1	pasune	DA	320	340	27300	-	

Lungime Segmente

1) Valorile lungimilor segmentelor sunt obţinute din proiecţie în plan.

Punct început	X / Y	Punct sfârşit	X / Y	Lungime segment (** (m)
1	349.543,85 403.611,693	2	349.542,091 403.614,184	3.049
3	349.539,552 403.617,661	4	349.537,679 403.620,27	3.212
5	349.535,321 403.623,548	6	349.533,62 403.626,431	3.347
7	349.528,055 403.624,139	8	349.527,6 403.621,634	2.546
9	349.527,596 403.619,127	10	349.527,665 403.618,766	0.368

Punct început	X / Y	Punct sfârşit	X / Y	Lungime segment (** (m)
2	349.542,091 403.614,184	3	349.539,552 403.617,661	4.305
4	349.537,679 403.620,27	5	349.535,321 403.623,548	4.038
6	349.533,62 403.626,431	7	349.528,055 403.624,139	6.019
8	349.527,6 403.621,634	9	349.527,596 403.619,127	2.507
10	349.527,665 403.618,766	11	349.527,809 403.600,288	18.479

Document care conține date cu caracter personal, protejat de prevederile Regulamentului (UE) nr. 679/2016 și Legii 190/2018

Punct început	X / Y	Punct sfârşit	X / Y	Lungime segment (** (m)
11	349.527,809 403.600,288	12	349.527,763 403.600,283	0.046
13	349.527,764 403.600,168	14	349.531,868 403.600,965	4.181
15	349.535,431 403.601,915	16	349.540,064 403.603,199	4.808
17	349.542,25 403.603,878	18	349.544,325 403.604,888	2.308
19	349.547,318 403.607,016	20	349.547,299 403.607,045	0.035
21	349.545,123 403.609,978	1	349.543,85 403.611,693	2.136

Punct început	X / Y	Punct sfârşit	X / Y	Lungime segment (** (m)
12	349.527,763 403.600,283	13	349.527,764 403.600,168	0.115
14	349.531,868 403.600,965	15	349.535,431 403.601,915	3.687
16	349.540,064 403.603,199	17	349.542,25 403.603,878	2.289
18	349.544,325 403.604,888	19	349.547,318 403.607,016	3.672
20	349.547,299 403.607,045	21	349.545,123 403.609,978	3.652

** Lungimile segmentelor sunt determinate în planul de proiecţie Stereo 70 şi sunt rotunjite la 1 milimetru.
*** Distanţa dintre puncte este formată din segmente cumulate ce sunt mai mici decât valoarea 1 milimetru.

Document care conține date cu caracter personal, protejat de prevederile Regulamentului (UE) nr. 679/2016 și Legii 190/2018

DATE DESPRE IMOBILUL NR. 4166

Oficiul de Cadastru şi Publicitate Imobiliară GORJ
Biroul de Cadastru şi Publicitate Imobiliară Targu Jiu

A. Partea I. Descrierea imobilului

TEREN Intravilan

Adresa: Loc. Valea Mare, Jud. Gorj

Nr. Crt	Nr cadastral Nr. topografic	Suprafaţa* (mp)	Observaţii / Referinţe
A1		175	Sector cadastral:93 Teren neimprejmuit;

B. Partea II. Proprietari şi acte

Inscrieri privitoare la dreptul de proprietate şi alte drepturi reale		Referinţe
0 / 07/11/2025		
Act Normativ nr. 7, din 13/03/1996 emis de PARLAMENTUL ROMANIEI;		
B1	Intabulare, drept de PROPRIETATE, dobandit prin Lege, cota actuala 1/1	A1
	1) **NEIDENTIFICAT NEIDENTIFICAT**	
/		
Act Administrativ nr. 11908, din 03/11/2025 emis de PRIMARIA RUNCU;		
B2	Se noteaza posesia faptica in favoarea lui BURU AUREL	A1
	1) **BURU AUREL**	

C. Partea III. SARCINI .

Inscrieri privind dezmembramintele dreptului de proprietate, drepturi reale de garanţie şi sarcini	Referinţe
NU SUNT	

Document care conține date cu caracter personal, protejat de prevederile Regulamentului (UE) nr. 679/2016 și Legii 190/2018

Anexa Nr. 1 La Partea I

Teren

Nr cadastral	Suprafaţa (mp)*	Observaţii / Referinţe
	175	

* Suprafaţa este determinată in planul de proiecţie Stereo 70.

DETALII LINIARE IMOBIL

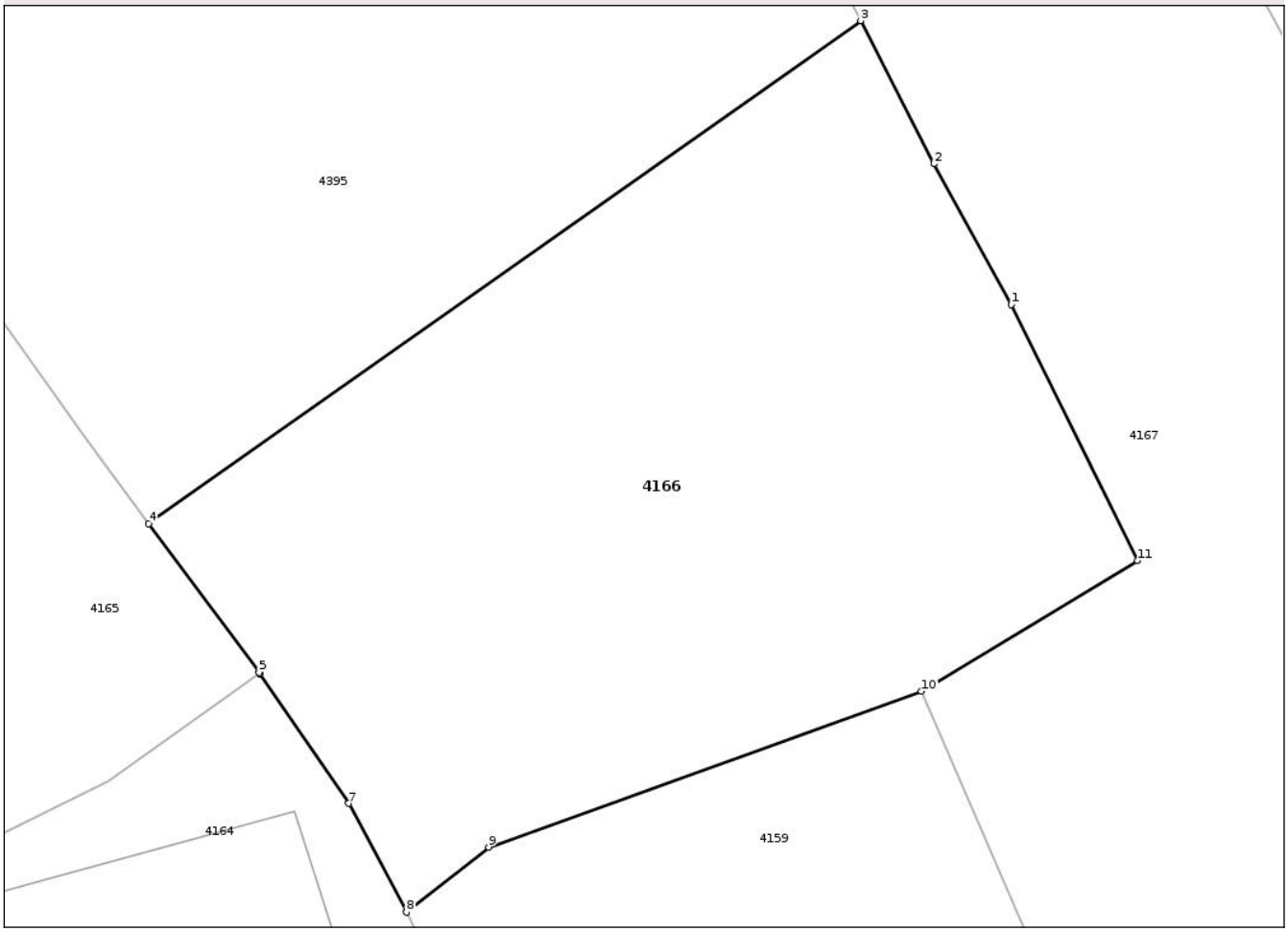

Date referitoare la teren

Crt	Categorie folosință	Intra vilan	Suprafaţa (mp)	Tarla	Parcelă	Nr. topo	Observaţii / Referinţe
1	pasune	DA	175	340	27304	-	

Lungime Segmente
1) Valorile lungimilor segmentelor sunt obţinute din proiecţie în plan.

Punct început	X / Y	Punct sfârşit	X / Y	Lungime segment (** (m)
1	349.562,16 403.614,297	2	349.560,636 403.617,075	3.169
2	349.560,636 403.617,075	3	349.559,188 403.619,901	3.175
3	349.559,188 403.619,901	4	349.545,123 403.609,978	17.213
4	349.545,123 403.609,978	5	349.547,299 403.607,045	3.652
5	349.547,299 403.607,045	6	349.547,318 403.607,016	0.035

Document care conține date cu caracter personal, protejat de prevederile Regulamentului (UE) nr. 679/2016 și Legii 190/2018

Punct început	X / Y	Punct sfârşit	X / Y	Lungime segment (** (m)
6	349.547,318 403.607,016	7	349.549,07 403.604,455	3.103
7	349.549,07 403.604,455	8	349.550,217 403.602,309	2.433
8	349.550,217 403.602,309	9	349.551,835 403.603,594	2.066
9	349.551,835 403.603,594	10	349.560,39 403.606,667	9.09
10	349.560,39 403.606,667	11	349.564,654 403.609,248	4.984
11	349.564,654 403.609,248	1	349.562,16 403.614,297	5.631

** Lungimile segmentelor sunt determinate în planul de proiecţie Stereo 70 şi sunt rotunjite la 1 milimetru.
*** Distanţa dintre puncte este formată din segmente cumulate ce sunt mai mici decât valoarea 1 milimetru.

Document care conține date cu caracter personal, protejat de prevederile Regulamentului (UE) nr. 679/2016 și Legii 190/2018

DATE DESPRE IMOBILUL NR. 4167

Oficiul de Cadastru şi Publicitate Imobiliară GORJ
Biroul de Cadastru şi Publicitate Imobiliară Targu Jiu

A. Partea I. Descrierea imobilului

TEREN Necunoscut

Adresa: Loc. Valea Mare, Jud. Gorj

Nr. Crt	Nr cadastral Nr. topografic	Suprafaţa* (mp)	Observaţii / Referinţe
A1		2.474	Sector cadastral:93 Teren neimprejmuit;

B. Partea II. Proprietari şi acte

Inscrieri privitoare la dreptul de proprietate şi alte drepturi reale		Referinţe
0 / 07/11/2025		
Act Normativ nr. 7, din 13/03/1996 emis de PARLAMENTUL ROMANIEI;		
B1	Intabulare, drept de PROPRIETATE, dobandit prin Lege, cota actuala 1/1	A1
	1) **NEIDENTIFICAT NEIDENTIFICAT**	
/		
Act Administrativ nr. 11908, din 03/11/2025 emis de PRIMARIA RUNCU;		
B2	Se noteaza posesia faptica in favoarea lui PLAI TITU	A1
	1) **PLAI TITU**	

C. Partea III. SARCINI .

Inscrieri privind dezmembramintele dreptului de proprietate, drepturi reale de garanţie şi sarcini	Referinţe
NU SUNT	

Document care conține date cu caracter personal, protejat de prevederile Regulamentului (UE) nr. 679/2016 și Legii 190/2018

Anexa Nr. 1 La Partea I

Teren

Nr cadastral	Suprafaţa (mp)*	Observaţii / Referinţe
	2.474	

* Suprafaţa este determinată in planul de proiecţie Stereo 70.

DETALII LINIARE IMOBIL

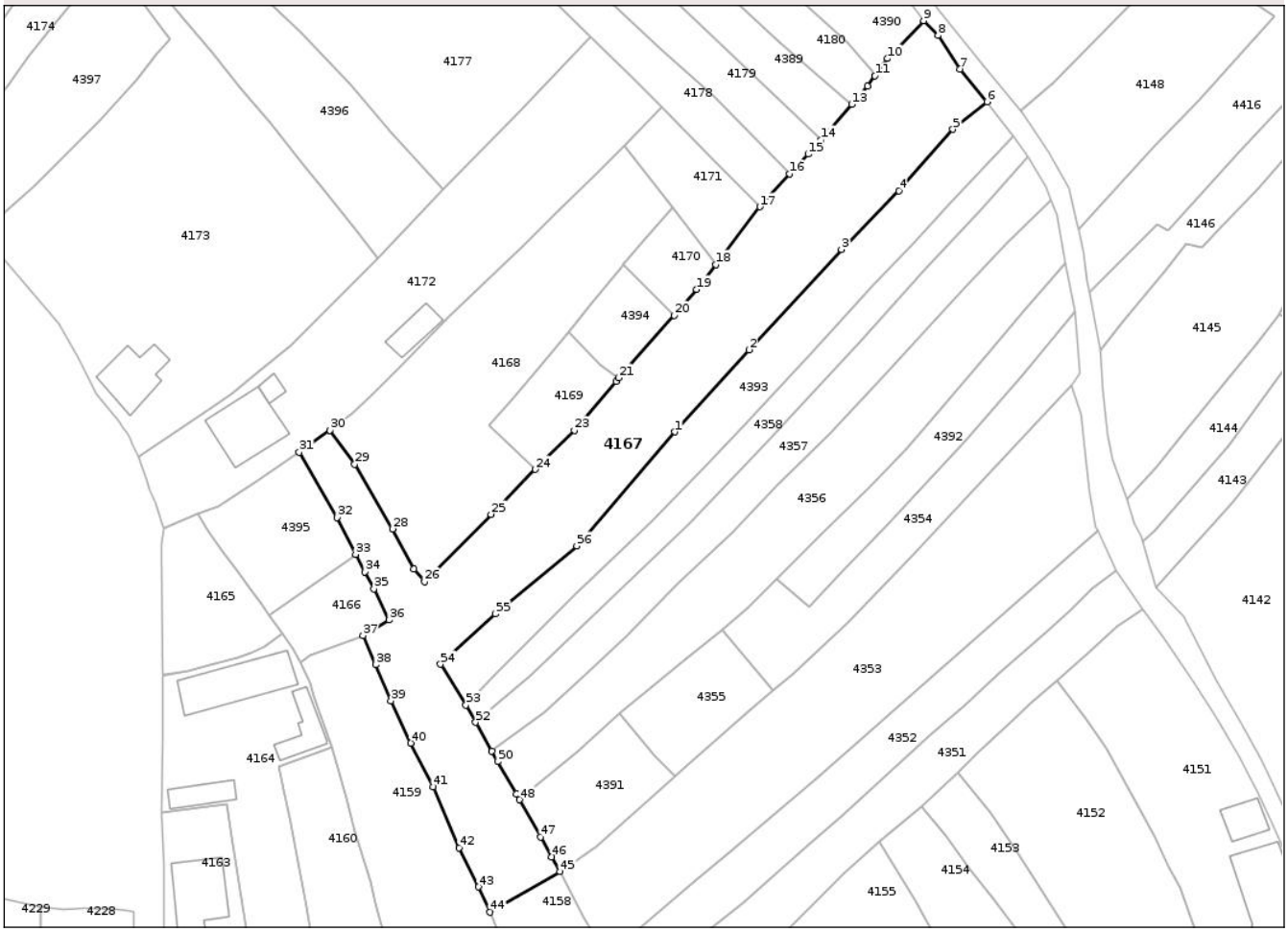

Date referitoare la teren

Crt	Categorie folosință	Intra vilan	Suprafaţa (mp)	Tarla	Parcelă	Nr. topo	Observaţii / Referinţe
1	faneata	DA	1.102	340	27302/1, 27308, 27326, 27327, 27328, 27329	-	
2	faneata	NU	1.372	340	27302/1, 27308, 27326, 27327, 27328, 27329	-	

Lungime Segmente

1) Valorile lungimilor segmentelor sunt obţinute din proiecţie în plan.

Punct început	X / Y	Punct sfârşit	X / Y	Lungime segment
1	349.611,042 403.639,783	2	349.623,103 403.653,095	17.963

Punct început	X / Y	Punct sfârşit	X / Y	Lungime segment
2	349.623,103 403.653,095	3	349.638,101 403.669,402	22.155

Punct început	X / Y	Punct sfârşit	X / Y	Lungime segment
3	349.638,101 403.669,402	4	349.647,438 403.678,939	13.347

Document care conține date cu caracter personal, protejat de prevederile Regulamentului (UE) nr. 679/2016 și Legii 190/2018

Punct început	X / Y	Punct sfârşit	X / Y	Lungime segment
4	349.647,438 403.678,939	5	349.656,232 403.688,886	13.277
7	349.657,391 403.698,67	8	349.653,815 403.704,131	6.528
10	349.645,612 403.700,376	11	349.643,577 403.697,545	3.487
13	349.639,795 403.692,927	14	349.634,782 403.687,188	7.62
16	349.629,708 403.681,664	17	349.624,883 403.676,303	7.213
19	349.614,6 403.662,888	20	349.610,914 403.658,704	5.576
22	349.601,484 403.648,002	23	349.594,703 403.640,037	10.461
25	349.581,186 403.626,396	26	349.570,387 403.615,482	15.354
28	349.565,175 403.624,043	29	349.559,023 403.634,542	12.169
31	349.550,021 403.636,466	32	349.556,127 403.625,875	12.225
34	349.560,636 403.617,075	35	349.562,16 403.614,297	3.169
37	349.560,39 403.606,667	38	349.562,419 403.601,987	5.101
40	349.568,11 403.589,27	41	349.571,773 403.582,163	7.995
43	349.579,111 403.565,911	44	349.581,035 403.561,813	4.527
46	349.591,028 403.570,807	47	349.589,222 403.574,02	3.686
49	349.585,286 403.581,001	50	349.582,301 403.586,293	6.076
52	349.578,691 403.592,642	53	349.577,101 403.595,44	3.218
55	349.581,929 403.610,203	56	349.595,135 403.621,271	17.231

Punct început	X / Y	Punct sfârşit	X / Y	Lungime segment
5	349.656,232 403.688,886	6	349.661,765 403.693,366	7.119
8	349.653,815 403.704,131	9	349.651,461 403.706,519	3.353
11	349.643,577 403.697,545	12	349.642,396 403.695,904	2.022
14	349.634,782 403.687,188	15	349.632,747 403.684,86	3.092
17	349.624,883 403.676,303	18	349.617,702 403.666,935	11.804
20	349.610,914 403.658,704	21	349.601,956 403.648,537	13.55
23	349.594,703 403.640,037	24	349.588,401 403.633,677	8.953
26	349.570,387 403.615,482	27	349.568,632 403.617,531	2.698
29	349.559,023 403.634,542	30	349.554,978 403.640,057	6.839
32	349.556,127 403.625,875	33	349.559,188 403.619,901	6.713
35	349.562,16 403.614,297	36	349.564,654 403.609,248	5.631
38	349.562,419 403.601,987	39	349.564,912 403.596,081	6.411
41	349.571,773 403.582,163	42	349.575,97 403.572,235	10.779
44	349.581,035 403.561,813	45	349.592,378 403.568,437	13.135
47	349.589,222 403.574,02	48	349.585,819 403.580,055	6.928
50	349.582,301 403.586,293	51	349.581,34 403.587,982	1.943
53	349.577,101 403.595,44	54	349.573,001 403.602,063	7.789
56	349.595,135 403.621,271	1	349.611,042 403.639,783	24.408

Punct început	X / Y	Punct sfârşit	X / Y	Lungime segment
6	349.661,765 403.693,366	7	349.657,391 403.698,67	6.875
9	349.651,461 403.706,519	10	349.645,612 403.700,376	8.482
12	349.642,396 403.695,904	13	349.639,795 403.692,927	3.953
15	349.632,747 403.684,86	16	349.629,708 403.681,664	4.41
18	349.617,702 403.666,935	19	349.614,6 403.662,888	5.099
21	349.601,956 403.648,537	22	349.601,484 403.648,002	0.713
24	349.588,401 403.633,677	25	349.581,186 403.626,396	10.25
27	349.568,632 403.617,531	28	349.565,175 403.624,043	7.373
30	349.554,978 403.640,057	31	349.550,021 403.636,466	6.121
33	349.559,188 403.619,901	34	349.560,636 403.617,075	3.175
36	349.564,654 403.609,248	37	349.560,39 403.606,667	4.984
39	349.564,912 403.596,081	40	349.568,11 403.589,27	7.524
42	349.575,97 403.572,235	43	349.579,111 403.565,911	7.061
45	349.592,378 403.568,437	46	349.591,028 403.570,807	2.728
48	349.585,819 403.580,055	49	349.585,286 403.581,001	1.086
51	349.581,34 403.587,982	52	349.578,691 403.592,642	5.36
54	349.573,001 403.602,063	55	349.581,929 403.610,203	12.082

**** Lungimile segmentelor sunt determinate în planul de proiecţie Stereo 70 şi sunt rotunjite la 1 milimetru.**
***** Distanţa dintre puncte este formată din segmente cumulate ce sunt mai mici decât valoarea 1 milimetru.**

Document care conține date cu caracter personal, protejat de prevederile Regulamentului (UE) nr. 679/2016 și Legii 190/2018

DATE DESPRE IMOBILUL NR. 4168

Oficiul de Cadastru şi Publicitate Imobiliară GORJ
Biroul de Cadastru şi Publicitate Imobiliară Targu Jiu

A. Partea I. Descrierea imobilului

TEREN Necunoscut

Adresa: Loc. Valea Mare, Jud. Gorj

Nr. Crt	Nr cadastral Nr. topografic	Suprafaţa* (mp)	Observaţii / Referinţe
A1		1.301	Sector cadastral:93 Teren neimprejmuit;

B. Partea II. Proprietari şi acte

Inscrieri privitoare la dreptul de proprietate şi alte drepturi reale		Referinţe
0 / 07/11/2025		
Act Normativ nr. 7, din 13/03/1996 emis de PARLAMENTUL ROMANIEI;		
B1	Intabulare, drept de PROPRIETATE, dobandit prin Lege, cota actuala 1/1	A1
	1) **NEIDENTIFICAT NEIDENTIFICAT**	
/		
Act Administrativ nr. 11908, din 03/11/2025 emis de PRIMARIA RUNCU;		
B2	Se noteaza posesia faptica in favoarea lui BARB IONEL	A1
	1) **BARB IONEL**	

C. Partea III. SARCINI .

Inscrieri privind dezmembramintele dreptului de proprietate, drepturi reale de garanţie şi sarcini	Referinţe
NU SUNT	

Document care conține date cu caracter personal, protejat de prevederile Regulamentului (UE) nr. 679/2016 și Legii 190/2018

Anexa Nr. 1 La Partea I

Teren

Nr cadastral	Suprafaţa (mp)*	Observaţii / Referinţe
	1.301	

* Suprafaţa este determinată in planul de proiecţie Stereo 70.

DETALII LINIARE IMOBIL

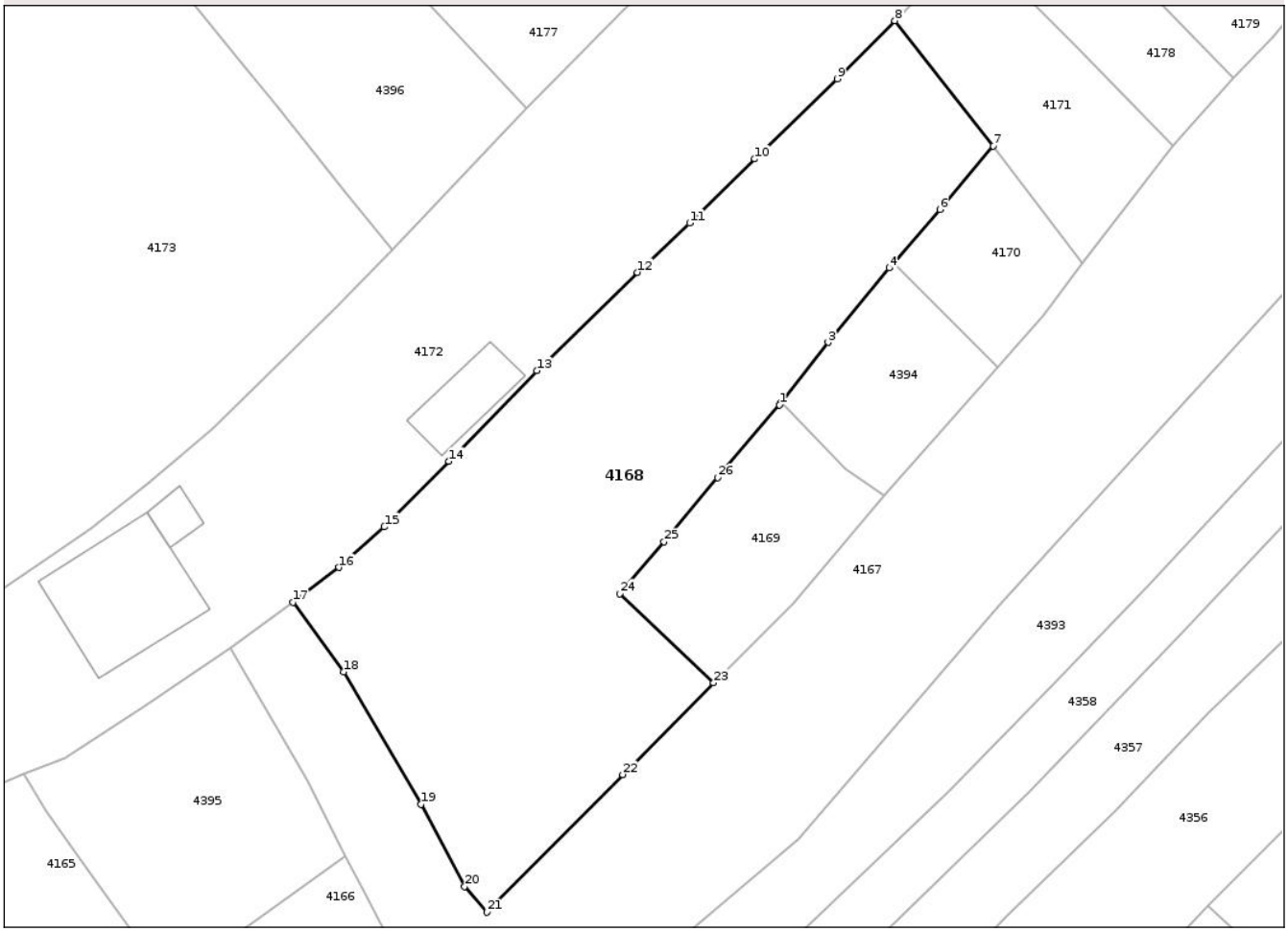

Date referitoare la teren

Crt	Categorie folosință	Intra vilan	Suprafaţa (mp)	Tarla	Parcelă	Nr. topo	Observaţii / Referinţe
1	livada	DA	755	340	27302/2, 27360	-	
2	livada	NU	546	340	27302/2, 27360	-	

Lungime Segmente

1) Valorile lungimilor segmentelor sunt obţinute din proiecţie în plan.

Punct început	X / Y	Punct sfârşit	X / Y	Lungime segment (** (m)
1	349.593,638 403.655,727	2	349.593,758 403.655,882	0.196
3	349.597,489 403.660,685	4	349.602,369 403.666,587	7.658
5	349.602,698 403.666,968	6	349.606,364 403.671,236	5.626
7	349.610,613 403.676,274	8	349.602,79 403.686,201	12.639

Punct început	X / Y	Punct sfârşit	X / Y	Lungime segment (** (m)
2	349.593,758 403.655,882	3	349.597,489 403.660,685	6.082
4	349.602,369 403.666,587	5	349.602,698 403.666,968	0.503
6	349.606,364 403.671,236	7	349.610,613 403.676,274	6.591
8	349.602,79 403.686,201	9	349.598,209 403.681,603	6.491

Document care conține date cu caracter personal, protejat de prevederile Regulamentului (UE) nr. 679/2016 și Legii 190/2018

Punct început	X / Y	Punct sfârşit	X / Y	Lungime segment (** (m)
9	349.598,209 403.681,603	10	349.591,669 403.675,237	9.127
11	349.586,493 403.670,161	12	349.582,354 403.666,24	5.701
13	349.574,377 403.658,441	14	349.567,387 403.651,242	10.034
15	349.562,253 403.646,052	16	349.558,639 403.642,83	4.842
17	349.554,978 403.640,057	18	349.559,023 403.634,542	6.839
19	349.565,175 403.624,043	20	349.568,632 403.617,531	7.373
21	349.570,387 403.615,482	22	349.581,186 403.626,396	15.354
23	349.588,401 403.633,677	24	349.580,937 403.640,752	10.284
25	349.584,46 403.644,859	26	349.588,728 403.649,948	6.642

Punct început	X / Y	Punct sfârşit	X / Y	Lungime segment (** (m)
10	349.591,669 403.675,237	11	349.586,493 403.670,161	7.25
12	349.582,354 403.666,24	13	349.574,377 403.658,441	11.156
14	349.567,387 403.651,242	15	349.562,253 403.646,052	7.3
16	349.558,639 403.642,83	17	349.554,978 403.640,057	4.593
18	349.559,023 403.634,542	19	349.565,175 403.624,043	12.169
20	349.568,632 403.617,531	21	349.570,387 403.615,482	2.698
22	349.581,186 403.626,396	23	349.588,401 403.633,677	10.25
24	349.580,937 403.640,752	25	349.584,46 403.644,859	5.411
26	349.588,728 403.649,948	1	349.593,638 403.655,727	7.583

** Lungimile segmentelor sunt determinate în planul de proiecţie Stereo 70 şi sunt rotunjite la 1 milimetru.
*** Distanţa dintre puncte este formată din segmente cumulate ce sunt mai mici decât valoarea 1 milimetru.

Document care conține date cu caracter personal, protejat de prevederile Regulamentului (UE) nr. 679/2016 și Legii 190/2018

DATE DESPRE IMOBILUL NR. 4169

Oficiul de Cadastru şi Publicitate Imobiliară GORJ
Biroul de Cadastru şi Publicitate Imobiliară Targu Jiu

A. Partea I. Descrierea imobilului

TEREN Necunoscut

Adresa: Loc. Valea Mare, Jud. Gorj

Nr. Crt	Nr cadastral Nr. topografic	Suprafaţa* (mp)	Observaţii / Referinţe
A1		213	Sector cadastral:93 Teren neimprejmuit;

B. Partea II. Proprietari şi acte

Inscrieri privitoare la dreptul de proprietate şi alte drepturi reale		Referinţe
0 / 07/11/2025		
Act Normativ nr. 7, din 13/03/1996 emis de PARLAMENTUL ROMANIEI;		
B1	Intabulare, drept de PROPRIETATE, dobandit prin Lege, cota actuala 1/1	A1
	1) **NEIDENTIFICAT NEIDENTIFICAT**	
/		
Act Administrativ nr. 11908, din 03/11/2025 emis de PRIMARIA RUNCU;		
B2	Se noteaza posesia faptica in favoarea lui VULPE DUMITRU	A1
	1) **VULPE DUMITRU**	

C. Partea III. SARCINI .

Inscrieri privind dezmembramintele dreptului de proprietate, drepturi reale de garanţie şi sarcini	Referinţe
NU SUNT	

Document care conține date cu caracter personal, protejat de prevederile Regulamentului (UE) nr. 679/2016 și Legii 190/2018

Anexa Nr. 1 La Partea I

Teren

Nr cadastral	Suprafaţa (mp)*	Observaţii / Referinţe
	213	

* Suprafaţa este determinată in planul de proiecţie Stereo 70.

DETALII LINIARE IMOBIL

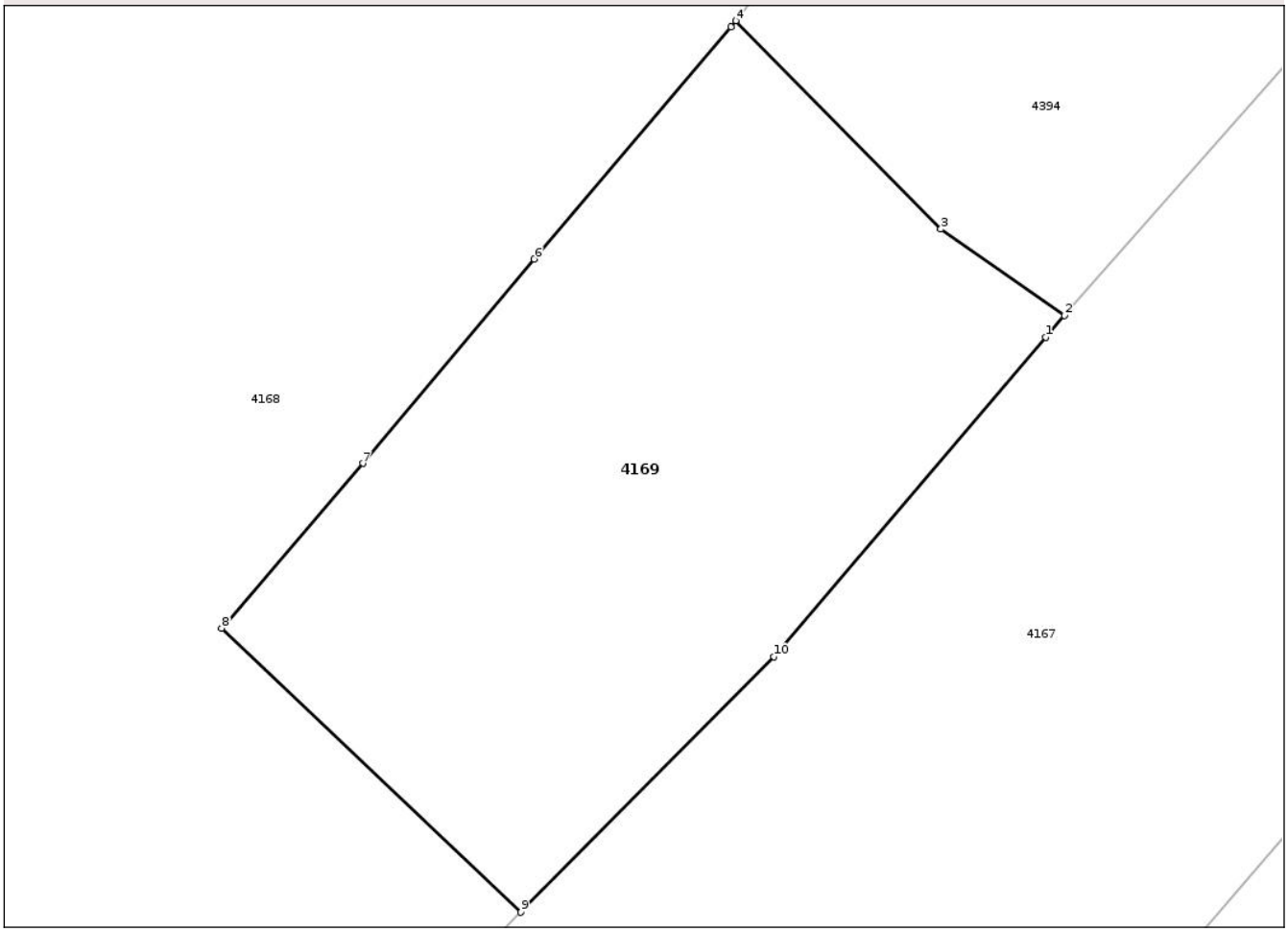

Date referitoare la teren

Crt	Categorie folosință	Intra vilan	Suprafaţa (mp)	Tarla	Parcelă	Nr. topo	Observaţii / Referinţe
1	pasune	DA	23	340	27359	-	
2	pasune	NU	190	340	27359	-	

Lungime Segmente
1) Valorile lungimilor segmentelor sunt obţinute din proiecţie în plan.

Punct început	X / Y	Punct sfârşit	X / Y	Lungime segment (** (m)
1	349.601,484 403.648,002	2	349.601,956 403.648,537	0.713
2	349.601,956 403.648,537	3	349.598,872 403.650,69	3.761
3	349.598,872 403.650,69	4	349.593,758 403.655,882	7.288
4	349.593,758 403.655,882	5	349.593,638 403.655,727	0.196

Document care conține date cu caracter personal, protejat de prevederile Regulamentului (UE) nr. 679/2016 și Legii 190/2018

Punct început	X / Y	Punct sfârşit	X / Y	Lungime segment (** (m)
5	349.593,638 403.655,727	6	349.588,728 403.649,948	7.583
6	349.588,728 403.649,948	7	349.584,46 403.644,859	6.642
7	349.584,46 403.644,859	8	349.580,937 403.640,752	5.411
8	349.580,937 403.640,752	9	349.588,401 403.633,677	10.284
9	349.588,401 403.633,677	10	349.594,703 403.640,037	8.953
10	349.594,703 403.640,037	1	349.601,484 403.648,002	10.461

** Lungimile segmentelor sunt determinate în planul de proiecţie Stereo 70 şi sunt rotunjite la 1 milimetru.
*** Distanţa dintre puncte este formată din segmente cumulate ce sunt mai mici decât valoarea 1 milimetru.

Document care conține date cu caracter personal, protejat de prevederile Regulamentului (UE) nr. 679/2016 și Legii 190/2018

DATE DESPRE IMOBILUL NR. 4170

Oficiul de Cadastru şi Publicitate Imobiliară GORJ
Biroul de Cadastru şi Publicitate Imobiliară Targu Jiu

A. Partea I. Descrierea imobilului

TEREN Extravilan
Adresa: Jud. Gorj

Nr. Crt	Nr cadastral Nr. topografic	Suprafaţa* (mp)	Observaţii / Referinţe
A1		133	Sector cadastral:93 Teren neimprejmuit;

B. Partea II. Proprietari şi acte

Inscrieri privitoare la dreptul de proprietate şi alte drepturi reale		Referinţe
0 / 07/11/2025		
Act Normativ nr. 7, din 13/03/1996 emis de PARLAMENTUL ROMANIEI;		
B1	Intabulare, drept de PROPRIETATE, dobandit prin Lege, cota actuala 1/1	A1
	1) **NEIDENTIFICAT NEIDENTIFICAT**	
/		
Act Administrativ nr. 11908, din 03/11/2025 emis de PRIMARIA RUNCU;		
B2	Se noteaza posesia faptica in favoarea lui BURU AUREL	A1
	1) **BURU AUREL**	

C. Partea III. SARCINI .

Inscrieri privind dezmembramintele dreptului de proprietate, drepturi reale de garanţie şi sarcini	Referinţe
NU SUNT	

Document care conține date cu caracter personal, protejat de prevederile Regulamentului (UE) nr. 679/2016 și Legii 190/2018

Anexa Nr. 1 La Partea I

Teren

Nr cadastral	Suprafaţa (mp)*	Observaţii / Referinţe
	133	

* Suprafaţa este determinată in planul de proiecţie Stereo 70.

DETALII LINIARE IMOBIL

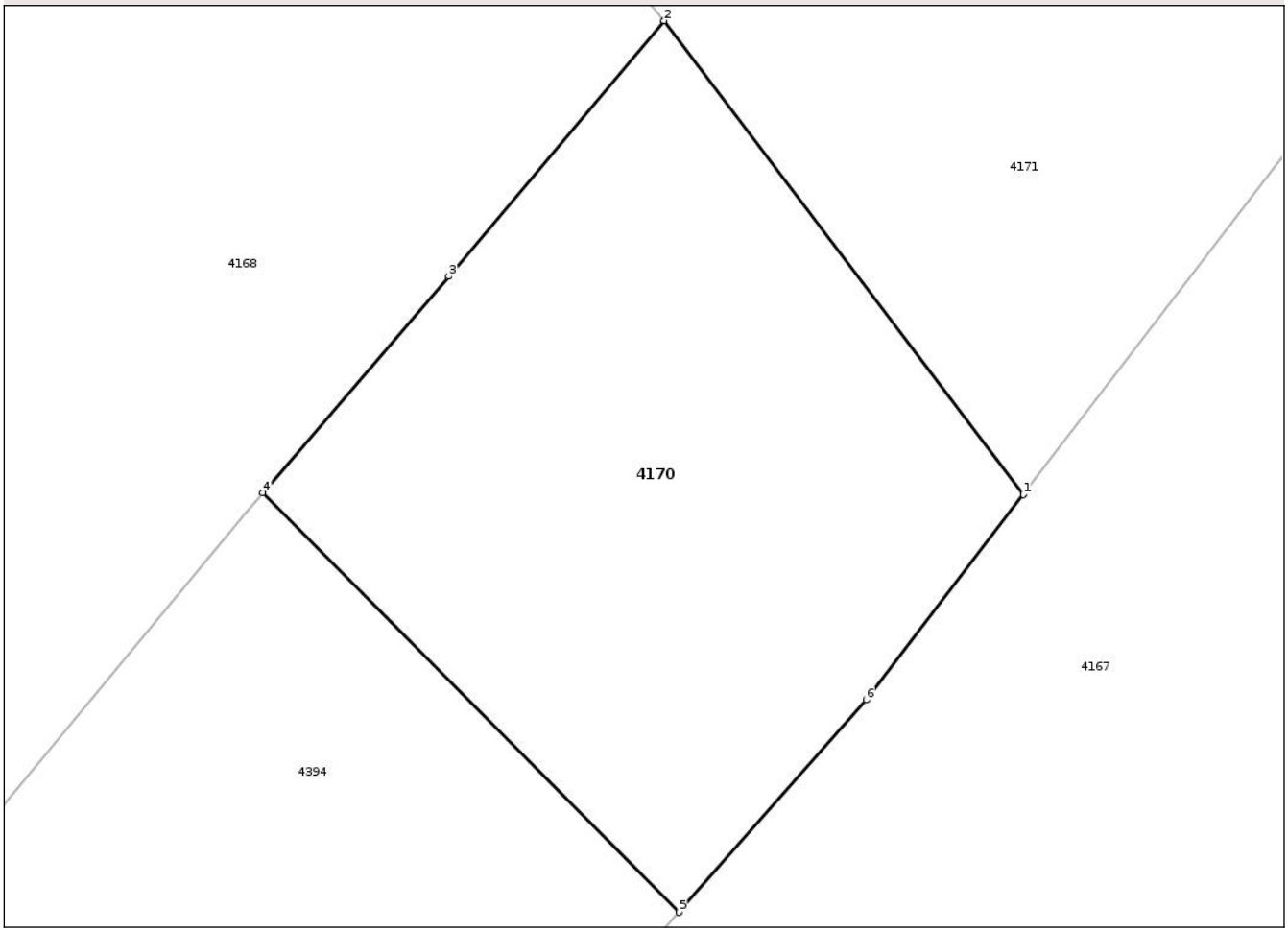

Date referitoare la teren

Crt	Categorie folosință	Intra vilan	Suprafaţa (mp)	Tarla	Parcelă	Nr. topo	Observaţii / Referinţe
1	pasune	NU	133	340	27357	-	

Lungime Segmente
1) Valorile lungimilor segmentelor sunt obţinute din proiecţie în plan.

Punct început	X / Y	Punct sfârşit	X / Y	Lungime segment (** (m)
1	349.617,702 403.666,935	2	349.610,613 403.676,274	11.725
2	349.610,613 403.676,274	3	349.606,364 403.671,236	6.591
3	349.606,364 403.671,236	4	349.602,698 403.666,968	5.626
4	349.602,698 403.666,968	5	349.610,914 403.658,704	11.653
5	349.610,914 403.658,704	6	349.614,6 403.662,888	5.576

Document care conține date cu caracter personal, protejat de prevederile Regulamentului (UE) nr. 679/2016 și Legii 190/2018

Punct început	X / Y	Punct sfârşit	X / Y	Lungime segment (** (m)
6	349.614,6 403.662,888	1	349.617,702 403.666,935	5.099

** Lungimile segmentelor sunt determinate în planul de proiecţie Stereo 70 şi sunt rotunjite la 1 milimetru.
*** Distanţa dintre puncte este formată din segmente cumulate ce sunt mai mici decât valoarea 1 milimetru.

Document care conține date cu caracter personal, protejat de prevederile Regulamentului (UE) nr. 679/2016 și Legii 190/2018

DATE DESPRE IMOBILUL NR. 4171

Oficiul de Cadastru şi Publicitate Imobiliară GORJ
Biroul de Cadastru şi Publicitate Imobiliară Targu Jiu

A. Partea I. Descrierea imobilului

TEREN Extravilan

Adresa: Jud. Gorj

Nr. Crt	Nr cadastral Nr. topografic	Suprafaţa* (mp)	Observaţii / Referinţe
A1	37241	238	Sector cadastral:93 Teren neimprejmuit;

B. Partea II. Proprietari şi acte

Inscrieri privitoare la dreptul de proprietate şi alte drepturi reale		Referinţe
18195 / 10/04/2017		
Act Notarial nr. 528, din 06/04/2017 emis de Manoiu Natalia;		
B1	Intabulare, drept de PROPRIETATEcu titlu de drept cumpărare, dobandit prin Conventie, cota actuala 1/1, cota initiala 1/1	A1
	1) **BREBEN IONUŢ-MIREL**, bun propriu	

C. Partea III. SARCINI .

Inscrieri privind dezmembramintele dreptului de proprietate, drepturi reale de garanţie şi sarcini	Referinţe
NU SUNT	

Document care conține date cu caracter personal, protejat de prevederile Regulamentului (UE) nr. 679/2016 și Legii 190/2018

Anexa Nr. 1 La Partea I

Teren

Nr cadastral	Suprafaţa (mp)*	Observaţii / Referinţe
37241	238	

* Suprafaţa este determinată in planul de proiecţie Stereo 70.

DETALII LINIARE IMOBIL

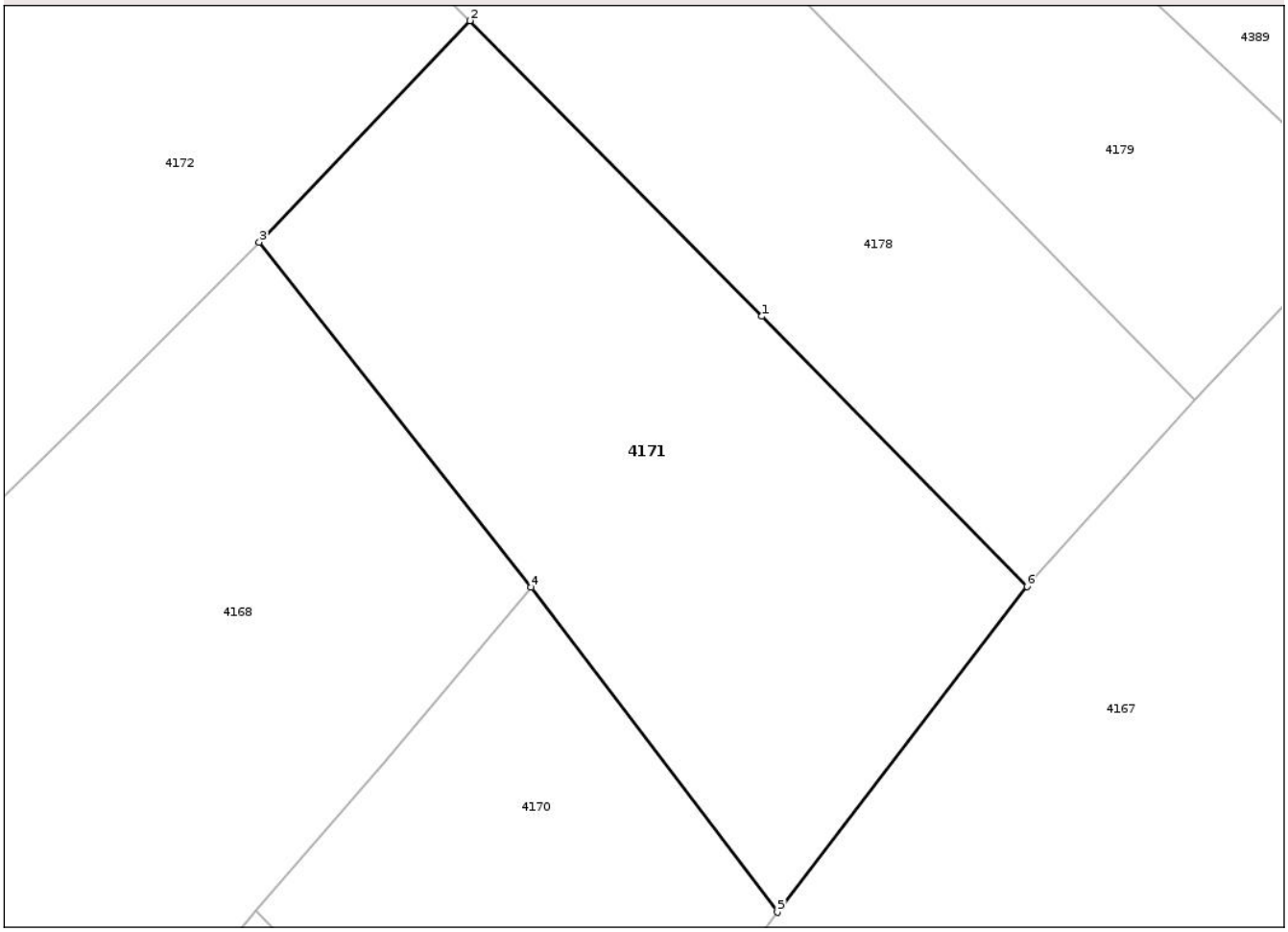

Date referitoare la teren

Crt	Categorie folosință	Intra vilan	Suprafaţa (mp)	Tarla	Parcelă	Nr. topo	Observaţii / Referinţe
1	faneata	NU	238	340	27356	-	

Lungime Segmente
1) Valorile lungimilor segmentelor sunt obţinute din proiecţie în plan.

Punct început	X / Y	Punct sfârşit	X / Y	Lungime segment (** (m)
1	349.617,253 403.684,067	2	349.608,854 403.692,567	11.95
2	349.608,854 403.692,567	3	349.602,79 403.686,201	8.792
3	349.602,79 403.686,201	4	349.610,613 403.676,274	12.639
4	349.610,613 403.676,274	5	349.617,702 403.666,935	11.725
5	349.617,702 403.666,935	6	349.624,883 403.676,303	11.804

Document care conține date cu caracter personal, protejat de prevederile Regulamentului (UE) nr. 679/2016 și Legii 190/2018

Punct început	X / Y	Punct sfârşit	X / Y	Lungime segment (** (m)
6	349.624,883 403.676,303	1	349.617,253 403.684,067	10.886

** Lungimile segmentelor sunt determinate în planul de proiecţie Stereo 70 şi sunt rotunjite la 1 milimetru.
*** Distanţa dintre puncte este formată din segmente cumulate ce sunt mai mici decât valoarea 1 milimetru.

Document care conține date cu caracter personal, protejat de prevederile Regulamentului (UE) nr. 679/2016 și Legii 190/2018

DATE DESPRE IMOBILUL NR. 4172

Oficiul de Cadastru şi Publicitate Imobiliară GORJ
Biroul de Cadastru şi Publicitate Imobiliară Targu Jiu

A. Partea I. Descrierea imobilului

TEREN Necunoscut

Adresa: Loc. Valea Mare, Jud. Gorj

Nr. Crt	Nr cadastral Nr. topografic	Suprafaţa* (mp)	Observaţii / Referinţe
A1	37472	1.554	Sector cadastral:93 Teren imprejmuit;

Construcţii

Crt	Nr cadastral Nr. topografic	Adresa	Observaţii / Referinţe
A1.1		Loc. Valea Mare, Jud. Gorj	Nr. niveluri:2; S. construita la sol:94 mp; LOCUINTA
A1.2		Loc. Valea Mare, Jud. Gorj	Nr. niveluri:1; S. construita la sol:11 mp; S. construita desfasurata:11 mp; ANEXA

B. Partea II. Proprietari şi acte

Inscrieri privitoare la dreptul de proprietate şi alte drepturi reale		Referinţe
46159 / 10/09/2015		
Act Notarial nr. 4712, din 02/08/2015 emis de NP PARAU CLAUDIA RADITA (act notarial nr. 182/02.09.2015 emis de NP PARAU CLAUDIA RADITA, act administrativ nr. 5359/04-09-2015 emis de PRIMARIA RUNCU;);		
B1	Intabulare, drept de PROPRIETATEcu titlul de drept partaj voluntar, dobandit prin Conventie, cota actuala 1/1, cota initiala 1/1	A1
	1) **GLĂVAN MARIANA LUMINIŢA**, bun propriu	
/		
Act Normativ nr. 7, din 13/03/1996 emis de PARLAMENTUL ROMANIEI;		
B2	Intabulare, drept de PROPRIETATE, dobandit prin Lege, cota actuala 1/1	A1.1, A1.2
	1) **GLĂVAN MARIANA-LUMINIȚA**	

C. Partea III. SARCINI .

Inscrieri privind dezmembramintele dreptului de proprietate, drepturi reale de garanţie şi sarcini	Referinţe
NU SUNT	

Document care conține date cu caracter personal, protejat de prevederile Regulamentului (UE) nr. 679/2016 și Legii 190/2018

Anexa Nr. 1 La Partea I

Teren

Nr cadastral	Suprafaţa (mp)*	Observaţii / Referinţe
37472	1.554	

* Suprafaţa este determinată in planul de proiecţie Stereo 70.

DETALII LINIARE IMOBIL

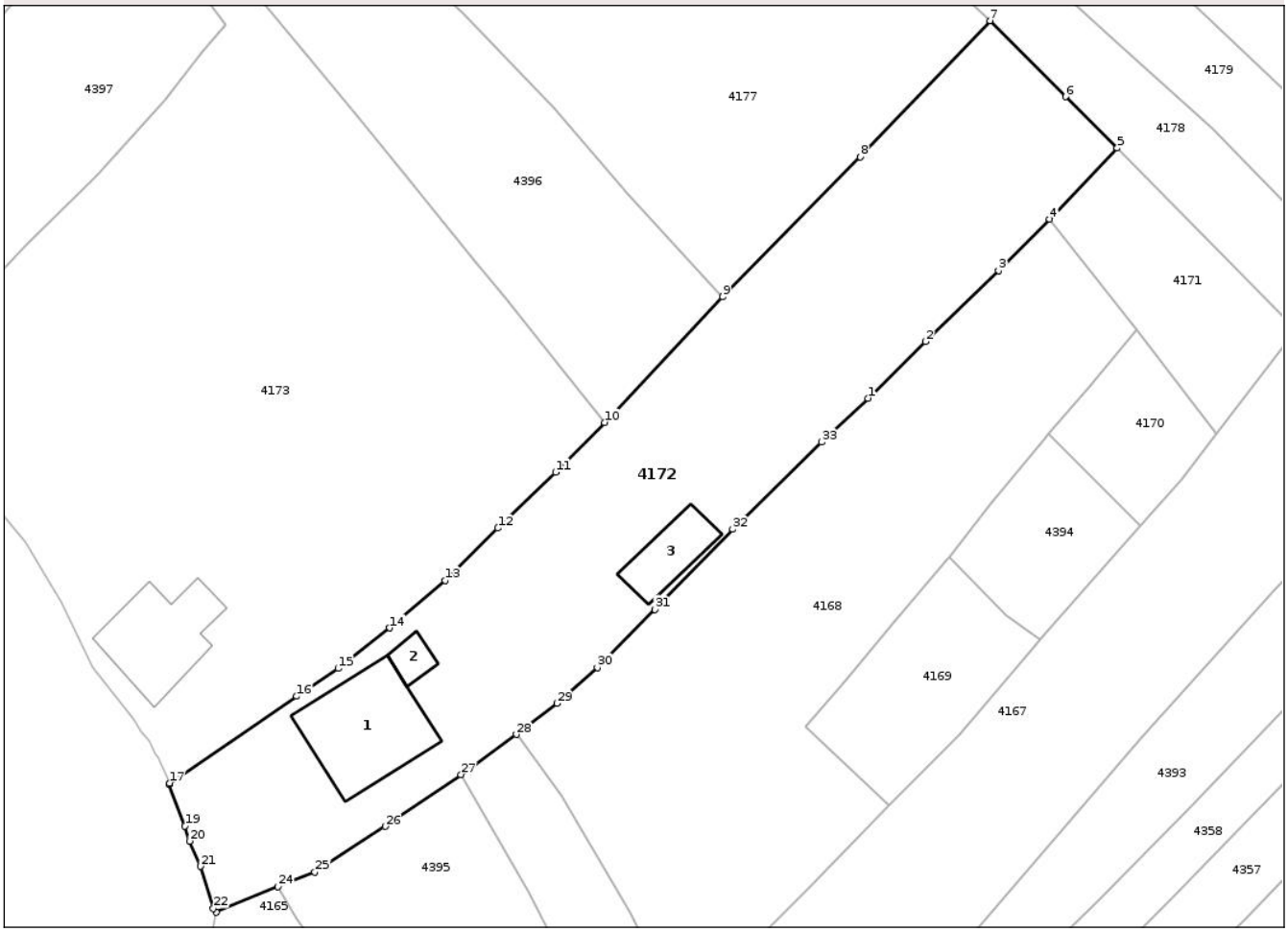

Date referitoare la teren

Crt	Categorie folosință	Intra vilan	Suprafaţa (mp)	Tarla	Parcelă	Nr. topo	Observaţii / Referinţe
1	curti constructii	DA	920	340	27361	-	
2	faneata	NU	634	340	27355	-	

Date referitoare la construcţii

Crt	Număr	Destinaţie construcţie	Supraf. (mp)	Situaţie juridică	Observaţii / Referinţe
A1.1		constructii de locuinte	94	Cu acte	Nr. niveluri:2; S. construita la sol:94 mp; LOCUINTA
A1.2		constructii anexa	11	Cu acte	Nr. niveluri:1; S. construita la sol:11 mp; S. construita desfasurata:11 mp; ANEXA
A1.3		constructii anexa	35	Fara acte	Nr. niveluri:1; S. construita la sol:35 mp; S. construita desfasurata:35 mp; FUNDATIE

Lungime Segmente

1) Valorile lungimilor segmentelor sunt obţinute din proiecţie în plan.

Punct început	X / Y	Punct sfârşit	X / Y	Lungime segment (** (m)
1	349.586,493 403.670,161	2	349.591,669 403.675,237	7.25

Punct început	X / Y	Punct sfârşit	X / Y	Lungime segment (** (m)
2	349.591,669 403.675,237	3	349.598,209 403.681,603	9.127

Document care conține date cu caracter personal, protejat de prevederile Regulamentului (UE) nr. 679/2016 și Legii 190/2018

Punct început	X / Y	Punct sfârşit	X / Y	Lungime segment (** (m)
3	349.598,209 403.681,603	4	349.602,79 403.686,201	6.491
5	349.608,854 403.692,567	6	349.604,214 403.697,157	6.527
7	349.597,444 403.703,966	8	349.585,817 403.691,767	16.852
9	349.573,49 403.679,225	10	349.562,882 403.667,999	15.445
11	349.558,493 403.663,532	12	349.553,345 403.658,532	7.176
13	349.548,595 403.653,838	14	349.543,641 403.649,589	6.527
15	349.539,003 403.645,958	16	349.535,301 403.643,474	4.458
17	349.523,934 403.635,699	18	349.523,835 403.635,565	0.167
19	349.525,269 403.631,866	20	349.525,675 403.630,512	1.414
21	349.526,671 403.628,246	22	349.527,835 403.624,476	3.946
23	349.528,055 403.624,139	24	349.533,62 403.626,431	6.019
25	349.536,923 403.627,743	26	349.543,224 403.631,82	7.505
27	349.550,021 403.636,466	28	349.554,978 403.640,057	6.121
29	349.558,639 403.642,83	30	349.562,253 403.646,052	4.842
31	349.567,387 403.651,242	32	349.574,377 403.658,441	10.034
33	349.582,354 403.666,24	1	349.586,493 403.670,161	5.701

Punct început	X / Y	Punct sfârşit	X / Y	Lungime segment (** (m)
4	349.602,79 403.686,201	5	349.608,854 403.692,567	8.792
6	349.604,214 403.697,157	7	349.597,444 403.703,966	9.602
8	349.585,817 403.691,767	9	349.573,49 403.679,225	17.586
10	349.562,882 403.667,999	11	349.558,493 403.663,532	6.262
12	349.553,345 403.658,532	13	349.548,595 403.653,838	6.678
14	349.543,641 403.649,589	15	349.539,003 403.645,958	5.89
16	349.535,301 403.643,474	17	349.523,934 403.635,699	13.772
18	349.523,835 403.635,565	19	349.525,269 403.631,866	3.967
20	349.525,675 403.630,512	21	349.526,671 403.628,246	2.475
22	349.527,835 403.624,476	23	349.528,055 403.624,139	0.402
24	349.533,62 403.626,431	25	349.536,923 403.627,743	3.554
26	349.543,224 403.631,82	27	349.550,021 403.636,466	8.233
28	349.554,978 403.640,057	29	349.558,639 403.642,83	4.593
30	349.562,253 403.646,052	31	349.567,387 403.651,242	7.3
32	349.574,377 403.658,441	33	349.582,354 403.666,24	11.156

** Lungimile segmentelor sunt determinate în planul de proiecţie Stereo 70 şi sunt rotunjite la 1 milimetru.
*** Distanţa dintre puncte este formată din segmente cumulate ce sunt mai mici decât valoarea 1 milimetru.

Document care conține date cu caracter personal, protejat de prevederile Regulamentului (UE) nr. 679/2016 și Legii 190/2018

DATE DESPRE IMOBILUL NR. 4173

Oficiul de Cadastru şi Publicitate Imobiliară GORJ
Biroul de Cadastru şi Publicitate Imobiliară Targu Jiu

A. Partea I. Descrierea imobilului

TEREN Necunoscut

Adresa: Loc. Valea Mare, Nr. 12, Jud. Gorj

Nr. Crt	Nr cadastral Nr. topografic	Suprafaţa* (mp)	Observaţii / Referinţe
A1		2.443	Sector cadastral:93 Teren neimprejmuit;

Construcţii

Crt	Nr cadastral Nr. topografic	Adresa	Observaţii / Referinţe
A1.1		Loc. Valea Mare, Nr. 12, Jud. Gorj	Nr. niveluri:1; S. construita la sol:73 mp; S. construita desfasurata:73 mp; LOCUINTA

B. Partea II. Proprietari şi acte

Inscrieri privitoare la dreptul de proprietate şi alte drepturi reale		Referinţe
0 / 07/11/2025		
Act Normativ nr. 7, din 13/03/1996 emis de PARLAMENTUL ROMANIEI;		
B1	Intabulare, drept de PROPRIETATE, dobandit prin Lege, cota actuala 1/1	A1
	1) **NEIDENTIFICAT NEIDENTIFICAT**	
/		
Act Administrativ nr. 11908, din 03/11/2025 emis de PRIMARIA RUNCU;		
B2	Se noteaza posesia faptica in favoarea lui MĂRTĂU TRANDAFIRA	A1
	1) **MĂRTĂU TRANDAFIRA**	
Act Normativ nr. 7, din 13/03/1996 emis de PARLAMENTUL ROMANIEI;		
B3	Intabulare, drept de PROPRIETATE, dobandit prin Lege, cota actuala 1/1	A1.1
	1) **MĂRTĂU TRANDAFIRA**	

C. Partea III. SARCINI .

Inscrieri privind dezmembramintele dreptului de proprietate, drepturi reale de garanţie şi sarcini	Referinţe
NU SUNT	

Document care conține date cu caracter personal, protejat de prevederile Regulamentului (UE) nr. 679/2016 și Legii 190/2018

Anexa Nr. 1 La Partea I

Teren

Nr cadastral	Suprafaţa (mp)*	Observaţii / Referinţe
	2.443	

* Suprafaţa este determinată in planul de proiecţie Stereo 70.

DETALII LINIARE IMOBIL

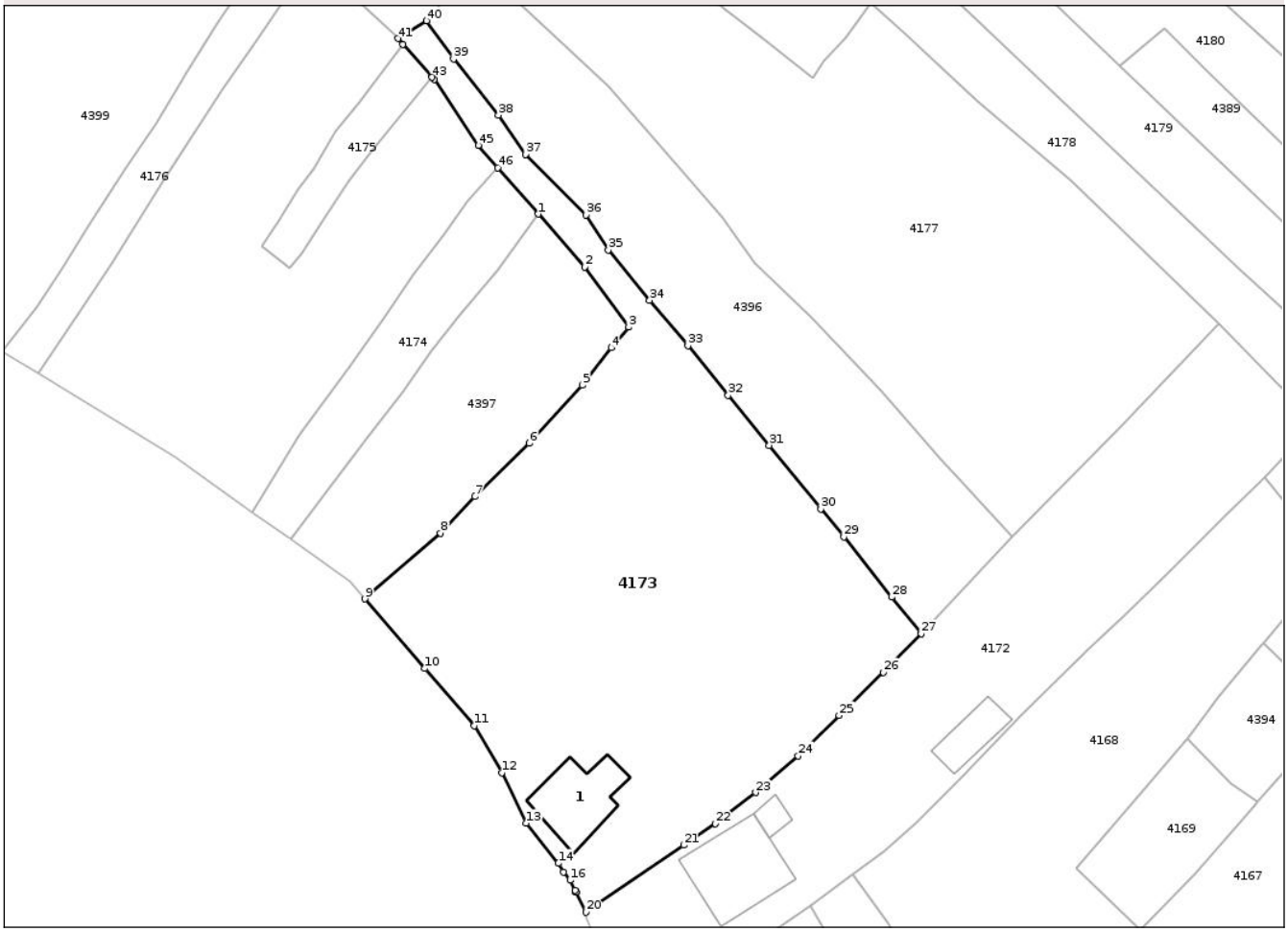

Date referitoare la teren

Crt	Categorie folosință	Intra vilan	Suprafaţa (mp)	Tarla	Parcelă	Nr. topo	Observaţii / Referinţe
1	curti constructii	DA	411	92, 340	786, 27362/1, 27367/1, 27368, 27369, 27370/1	-	
2	arabil	DA	478	92, 340	786, 27362/1, 27367/1, 27368, 27369, 27370/1	-	
3	livada	DA	841	92, 340	786, 27362/1, 27367/1, 27368, 27369, 27370/1	-	
4	livada	NU	713	92, 340	786, 27362/1, 27367/1, 27368, 27369, 27370/1	-	

Document care conține date cu caracter personal, protejat de prevederile Regulamentului (UE) nr. 679/2016 și Legii 190/2018

Date referitoare la construcţii

Crt	Număr	Destinaţie construcţie	Supraf. (mp)	Situaţie juridică	Observaţii / Referinţe
A1.1		constructii de locuinte	73	Cu acte	Nr. niveluri:1; S. construita la sol:73 mp; S. construita desfasurata:73 mp; LOCUINTA

Lungime Segmente

1) Valorile lungimilor segmentelor sunt obţinute din proiecţie în plan.

Punct început	X / Y	Punct sfârşit	X / Y	Lungime segment
1	349.518,41 403.716,691	2	349.523,794 403.710,55	8.167
4	349.526,889 403.701,168	5	349.523,525 403.696,841	5.481
7	349.511,062 403.683,915	8	349.507,077 403.679,663	5.827
10	349.505,257 403.663,975	11	349.510,991 403.657,328	8.778
13	349.517,003 403.646,033	14	349.520,74 403.641,373	5.973
16	349.522,103 403.639,41	17	349.522,673 403.638,255	1.288
19	349.522,781 403.638,036	20	349.523,934 403.635,699	2.606
22	349.539,003 403.645,958	23	349.543,641 403.649,589	5.89
25	349.553,345 403.658,532	26	349.558,493 403.663,532	7.176
28	349.559,462 403.672,268	29	349.553,905 403.679,231	8.909
31	349.545,244 403.689,863	32	349.540,47 403.695,661	7.511
34	349.531,358 403.706,683	35	349.526,562 403.712,532	7.564
37	349.516,963 403.723,618	38	349.513,786 403.728,175	5.555
40	349.505,442 403.739,121	41	349.502,116 403.737,047	3.92
43	349.506,092 403.732,56	44	349.506,314 403.732,311	0.334
46	349.513,704 403.722,058	1	349.518,41 403.716,691	7.138

Punct început	X / Y	Punct sfârşit	X / Y	Lungime segment
2	349.523,794 403.710,55	3	349.528,922 403.703,56	8.669
5	349.523,525 403.696,841	6	349.517,386 403.690,113	9.108
8	349.507,077 403.679,663	9	349.498,295 403.672,045	11.626
11	349.510,991 403.657,328	12	349.514,175 403.651,891	6.301
14	349.520,74 403.641,373	15	349.521,36 403.640,373	1.177
17	349.522,673 403.638,255	18	349.522,802 403.638,047	0.245
20	349.523,934 403.635,699	21	349.535,301 403.643,474	13.772
23	349.543,641 403.649,589	24	349.548,595 403.653,838	6.527
26	349.558,493 403.663,532	27	349.562,882 403.667,999	6.262
29	349.553,905 403.679,231	30	349.551,223 403.682,489	4.22
32	349.540,47 403.695,661	33	349.535,796 403.701,437	7.43
35	349.526,562 403.712,532	36	349.523,971 403.716,586	4.811
38	349.513,786 403.728,175	39	349.508,564 403.734,675	8.338
41	349.502,116 403.737,047	42	349.502,703 403.736,385	0.885
44	349.506,314 403.732,311	45	349.511,446 403.724,634	9.234

Punct început	X / Y	Punct sfârşit	X / Y	Lungime segment
3	349.528,922 403.703,56	4	349.526,889 403.701,168	3.139
6	349.517,386 403.690,113	7	349.511,062 403.683,915	8.855
9	349.498,295 403.672,045	10	349.505,257 403.663,975	10.658
12	349.514,175 403.651,891	13	349.517,003 403.646,033	6.505
15	349.521,36 403.640,373	16	349.522,103 403.639,41	1.216
18	349.522,802 403.638,047	19	349.522,781 403.638,036	0.024
21	349.535,301 403.643,474	22	349.539,003 403.645,958	4.458
24	349.548,595 403.653,838	25	349.553,345 403.658,532	6.678
27	349.562,882 403.667,999	28	349.559,462 403.672,268	5.47
30	349.551,223 403.682,489	31	349.545,244 403.689,863	9.493
33	349.535,796 403.701,437	34	349.531,358 403.706,683	6.871
36	349.523,971 403.716,586	37	349.516,963 403.723,618	9.928
39	349.508,564 403.734,675	40	349.505,442 403.739,121	5.433
42	349.502,703 403.736,385	43	349.506,092 403.732,56	5.11
45	349.511,446 403.724,634	46	349.513,704 403.722,058	3.426

**** Lungimile segmentelor sunt determinate în planul de proiecţie Stereo 70 şi sunt rotunjite la 1 milimetru.**

***** Distanţa dintre puncte este formată din segmente cumulate ce sunt mai mici decât valoarea 1 milimetru.**

Document care conține date cu caracter personal, protejat de prevederile Regulamentului (UE) nr. 679/2016 și Legii 190/2018

DATE DESPRE IMOBILUL NR. 4174

Oficiul de Cadastru şi Publicitate Imobiliară GORJ
Biroul de Cadastru şi Publicitate Imobiliară Targu Jiu

A. Partea I. Descrierea imobilului

TEREN Extravilan

Adresa: Jud. Gorj

Nr. Crt	Nr cadastral Nr. topografic	Suprafaţa* (mp)	Observaţii / Referinţe
A1		327	Sector cadastral:93 Teren neimprejmuit;

B. Partea II. Proprietari şi acte

Inscrieri privitoare la dreptul de proprietate şi alte drepturi reale		Referinţe
0 / 07/11/2025		
Act Normativ nr. 7, din 13/03/1996 emis de PARLAMENTUL ROMANIEI;		
B1	Intabulare, drept de PROPRIETATE, dobandit prin Lege, cota actuala 1/1	A1
	1) **NEIDENTIFICAT NEIDENTIFICAT**	
/		
Act Administrativ nr. 11908, din 03/11/2025 emis de PRIMARIA RUNCU;		
B2	Se noteaza posesia faptica in favoarea lui IANC ECATERINA	A1
	1) **IANC ECATERINA**	

C. Partea III. SARCINI .

Inscrieri privind dezmembramintele dreptului de proprietate, drepturi reale de garanţie şi sarcini	Referinţe
NU SUNT	

Document care conține date cu caracter personal, protejat de prevederile Regulamentului (UE) nr. 679/2016 și Legii 190/2018

Anexa Nr. 1 La Partea I

Teren

Nr cadastral	Suprafaţa (mp)*	Observaţii / Referinţe
	327	

* Suprafaţa este determinată in planul de proiecţie Stereo 70.

DETALII LINIARE IMOBIL

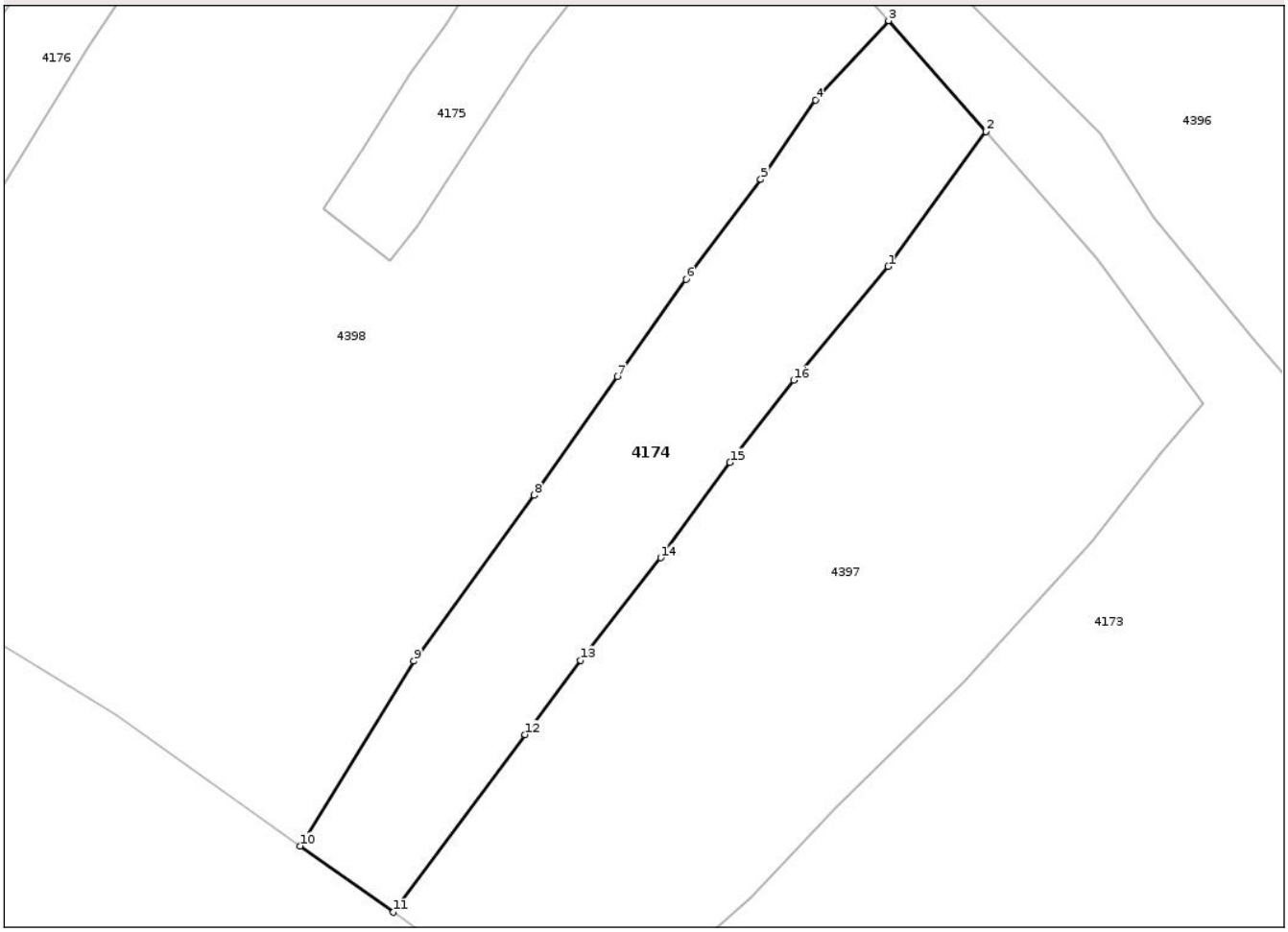

Date referitoare la teren

Crt	Categorie folosință	Intra vilan	Suprafaţa (mp)	Tarla	Parcelă	Nr. topo	Observaţii / Referinţe
1	vie	NU	327	340	27372/1, 27373/1	-	

Lungime Segmente
1) Valorile lungimilor segmentelor sunt obţinute din proiecţie în plan.

Punct început	X / Y	Punct sfârşit	X / Y	Lungime segment (** (m)
1	349.513,692 403.710,163	2	349.518,41 403.716,691	8.054
2	349.518,41 403.716,691	3	349.513,704 403.722,058	7.138
3	349.513,704 403.722,058	4	349.510,172 403.718,222	5.214
4	349.510,172 403.718,222	5	349.507,517 403.714,383	4.668
5	349.507,517 403.714,383	6	349.503,9 403.709,549	6.037

Document care conține date cu caracter personal, protejat de prevederile Regulamentului (UE) nr. 679/2016 și Legii 190/2018

Punct început	X / Y	Punct sfârşit	X / Y	Lungime segment (** (m)
6	349.503,9 403.709,549	7	349.500,57 403.704,84	5.767
7	349.500,57 403.704,84	8	349.496,537 403.699,097	7.018
8	349.496,537 403.699,097	9	349.490,713 403.691,086	9.904
9	349.490,713 403.691,086	10	349.485,217 403.682,141	10.499
10	349.485,217 403.682,141	11	349.489,724 403.678,933	5.532
11	349.489,724 403.678,933	12	349.496,106 403.687,529	10.706
12	349.496,106 403.687,529	13	349.498,78 403.691,115	4.473
13	349.498,78 403.691,115	14	349.502,667 403.696,077	6.303
14	349.502,667 403.696,077	15	349.506,019 403.700,689	5.701
15	349.506,019 403.700,689	16	349.509,109 403.704,668	5.038
16	349.509,109 403.704,668	1	349.513,692 403.710,163	7.155

** Lungimile segmentelor sunt determinate în planul de proiecţie Stereo 70 şi sunt rotunjite la 1 milimetru.
*** Distanţa dintre puncte este formată din segmente cumulate ce sunt mai mici decât valoarea 1 milimetru.

Document care conține date cu caracter personal, protejat de prevederile Regulamentului (UE) nr. 679/2016 și Legii 190/2018

DATE DESPRE IMOBILUL NR. 4175

Oficiul de Cadastru şi Publicitate Imobiliară GORJ
Biroul de Cadastru şi Publicitate Imobiliară Targu Jiu

A. Partea I. Descrierea imobilului

TEREN Extravilan

Adresa: Jud. Gorj

Nr. Crt	Nr cadastral Nr. topografic	Suprafaţa* (mp)	Observaţii / Referinţe
A1		127	Sector cadastral:93 Teren neimprejmuit;

B. Partea II. Proprietari şi acte

Inscrieri privitoare la dreptul de proprietate şi alte drepturi reale		Referinţe
0 / 07/11/2025		
Act Normativ nr. 7, din 13/03/1996 emis de PARLAMENTUL ROMANIEI;		
B1	Intabulare, drept de PROPRIETATE, dobandit prin Lege, cota actuala 1/1	A1
	1) **NEIDENTIFICAT NEIDENTIFICAT**	
/		
Act Administrativ nr. 11908, din 03/11/2025 emis de PRIMARIA RUNCU;		
B2	Se noteaza posesia faptica in favoarea lui APOSTOIU-BURU GHEORGHE	A1
	1) **APOSTOIU-BURU GHEORGHE**	

C. Partea III. SARCINI .

Inscrieri privind dezmembramintele dreptului de proprietate, drepturi reale de garanţie şi sarcini	Referinţe
NU SUNT	

Document care conține date cu caracter personal, protejat de prevederile Regulamentului (UE) nr. 679/2016 și Legii 190/2018

Anexa Nr. 1 La Partea I

Teren

Nr cadastral	Suprafaţa (mp)*	Observaţii / Referinţe
	127	

* Suprafaţa este determinată in planul de proiecţie Stereo 70.

DETALII LINIARE IMOBIL

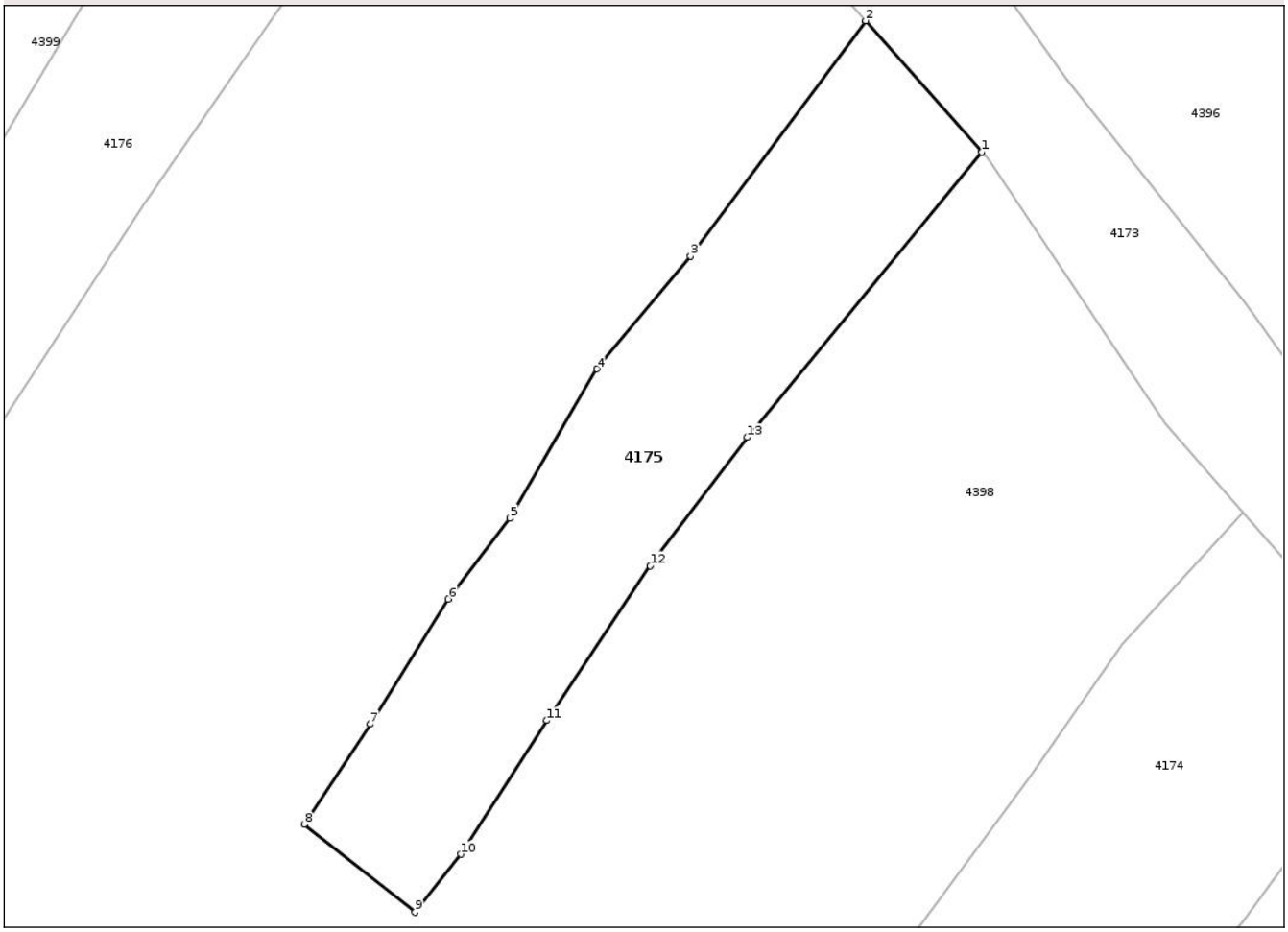

Date referitoare la teren

Crt	Categorie folosință	Intra vilan	Suprafaţa (mp)	Tarla	Parcelă	Nr. topo	Observaţii / Referinţe
1	vie	NU	127	340	27375/1	-	

Lungime Segmente
1) Valorile lungimilor segmentelor sunt obţinute din proiecţie în plan.

Punct început	X / Y	Punct sfârşit	X / Y	Lungime segment (** (m)
1	349.506,092 403.732,56	2	349.502,703 403.736,385	5.11
2	349.502,703 403.736,385	3	349.497,601 403.729,528	8.547
3	349.497,601 403.729,528	4	349.494,865 403.726,251	4.269
4	349.494,865 403.726,251	5	349.492,327 403.721,9	5.037
5	349.492,327 403.721,9	6	349.490,54 403.719,547	2.955

Document care conține date cu caracter personal, protejat de prevederile Regulamentului (UE) nr. 679/2016 și Legii 190/2018

Punct început	X / Y	Punct sfârşit	X / Y	Lungime segment (** (m)
6	349.490,54 403.719,547	7	349.488,262 403.715,911	4.291
7	349.488,262 403.715,911	8	349.486,342 403.712,989	3.496
8	349.486,342 403.712,989	9	349.489,571 403.710,436	4.116
9	349.489,571 403.710,436	10	349.490,915 403.712,122	2.156
10	349.490,915 403.712,122	11	349.493,407 403.716,016	4.623
11	349.493,407 403.716,016	12	349.496,428 403.720,519	5.422
12	349.496,428 403.720,519	13	349.499,246 403.724,259	4.683
13	349.499,246 403.724,259	1	349.506,092 403.732,56	10.76

** Lungimile segmentelor sunt determinate în planul de proiecţie Stereo 70 şi sunt rotunjite la 1 milimetru.
*** Distanţa dintre puncte este formată din segmente cumulate ce sunt mai mici decât valoarea 1 milimetru.

Document care conține date cu caracter personal, protejat de prevederile Regulamentului (UE) nr. 679/2016 și Legii 190/2018

DATE DESPRE IMOBILUL NR. 4176

Oficiul de Cadastru şi Publicitate Imobiliară GORJ
Biroul de Cadastru şi Publicitate Imobiliară Targu Jiu

A. Partea I. Descrierea imobilului

TEREN Extravilan

Adresa: Jud. Gorj

Nr. Crt	Nr cadastral Nr. topografic	Suprafaţa* (mp)	Observaţii / Referinţe
A1		268	Sector cadastral:93 Teren neimprejmuit;

B. Partea II. Proprietari şi acte

Inscrieri privitoare la dreptul de proprietate şi alte drepturi reale		Referinţe
0 / 07/11/2025		
Act Normativ nr. 7, din 13/03/1996 emis de PARLAMENTUL ROMANIEI;		
B1	Intabulare, drept de PROPRIETATE, dobandit prin Lege, cota actuala 1/1	A1
	1) **NEIDENTIFICAT NEIDENTIFICAT**	
/		
Act Administrativ nr. 11908, din 03/11/2025 emis de PRIMARIA RUNCU;		
B2	Se noteaza posesia faptica in favoarea lui CINCĂ MARIA	A1
	1) **CINCĂ MARIA**	

C. Partea III. SARCINI .

Inscrieri privind dezmembramintele dreptului de proprietate, drepturi reale de garanţie şi sarcini	Referinţe
NU SUNT	

Document care conține date cu caracter personal, protejat de prevederile Regulamentului (UE) nr. 679/2016 și Legii 190/2018

Anexa Nr. 1 La Partea I

Teren

Nr cadastral	Suprafaţa (mp)*	Observaţii / Referinţe
	268	

* Suprafaţa este determinată in planul de proiecţie Stereo 70.

DETALII LINIARE IMOBIL

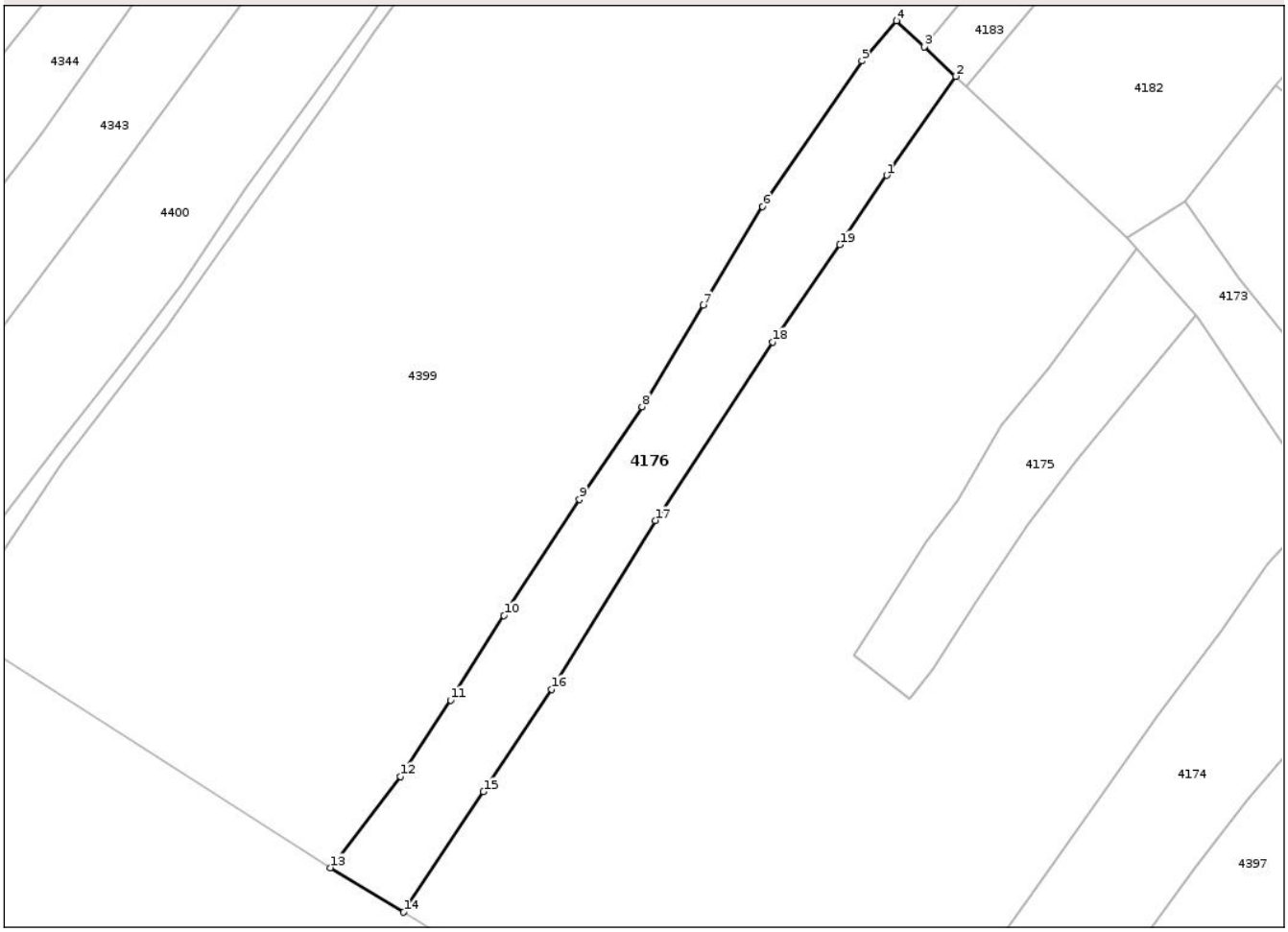

Date referitoare la teren

Crt	Categorie folosință	Intra vilan	Suprafaţa (mp)	Tarla	Parcelă	Nr. topo	Observaţii / Referinţe
1	vie	NU	268	340	27380	-	

Lungime Segmente
1) Valorile lungimilor segmentelor sunt obţinute din proiecţie în plan.

Punct început	X / Y	Punct sfârşit	X / Y	Lungime segment (** (m)
1	349.488,258 403.740,623	2	349.492,229 403.746,322	6.946
2	349.492,229 403.746,322	3	349.490,414 403.748,025	2.489
3	349.490,414 403.748,025	4	349.488,808 403.749,531	2.202
4	349.488,808 403.749,531	5	349.486,815 403.747,225	3.048
5	349.486,815 403.747,225	6	349.481,082 403.738,836	10.161

Document care conține date cu caracter personal, protejat de prevederile Regulamentului (UE) nr. 679/2016 și Legii 190/2018

Punct început	X / Y	Punct sfârşit	X / Y	Lungime segment (** (m)
6	349.481,082 403.738,836	7	349.477,672 403.733,132	6.646
7	349.477,672 403.733,132	8	349.474,14 403.727,297	6.821
8	349.474,14 403.727,297	9	349.470,519 403.721,963	6.447
9	349.470,519 403.721,963	10	349.466,17 403.715,263	7.988
10	349.466,17 403.715,263	11	349.463,095 403.710,389	5.763
11	349.463,095 403.710,389	12	349.460,203 403.705,983	5.27
12	349.460,203 403.705,983	13	349.456,165 403.700,73	6.626
13	349.456,165 403.700,73	14	349.460,383 403.698,165	4.937
14	349.460,383 403.698,165	15	349.464,996 403.705,113	8.34
15	349.464,996 403.705,113	16	349.468,918 403.711,011	7.083
16	349.468,918 403.711,011	17	349.474,901 403.720,738	11.42
17	349.474,901 403.720,738	18	349.481,665 403.731,022	12.309
18	349.481,665 403.731,022	19	349.485,542 403.736,622	6.811
19	349.485,542 403.736,622	1	349.488,258 403.740,623	4.836

** Lungimile segmentelor sunt determinate în planul de proiecţie Stereo 70 şi sunt rotunjite la 1 milimetru.
*** Distanţa dintre puncte este formată din segmente cumulate ce sunt mai mici decât valoarea 1 milimetru.

Document care conține date cu caracter personal, protejat de prevederile Regulamentului (UE) nr. 679/2016 și Legii 190/2018

DATE DESPRE IMOBILUL NR. 4177

Oficiul de Cadastru şi Publicitate Imobiliară GORJ
Biroul de Cadastru şi Publicitate Imobiliară Targu Jiu

A. Partea I. Descrierea imobilului

TEREN Necunoscut

Adresa: Loc. Valea Mare, Jud. Gorj

Nr. Crt	Nr cadastral Nr. topografic	Suprafaţa* (mp)	Observaţii / Referinţe
A1		2.370	Sector cadastral:93 Teren neimprejmuit;

B. Partea II. Proprietari şi acte

Inscrieri privitoare la dreptul de proprietate şi alte drepturi reale		Referinţe
0 / 07/11/2025		
Act Normativ nr. 7, din 13/03/1996 emis de PARLAMENTUL ROMANIEI;		
B1	Intabulare, drept de PROPRIETATE, dobandit prin Lege, cota actuala 1/1	A1
	1) **NEIDENTIFICAT NEIDENTIFICAT**	
/		
Act Administrativ nr. 11908, din 03/11/2025 emis de PRIMARIA RUNCU;		
B2	Se noteaza posesia faptica in favoarea lui PLAI TITU	A1
	1) **PLAI TITU**	

C. Partea III. SARCINI .

Inscrieri privind dezmembramintele dreptului de proprietate, drepturi reale de garanţie şi sarcini	Referinţe
NU SUNT	

Document care conține date cu caracter personal, protejat de prevederile Regulamentului (UE) nr. 679/2016 și Legii 190/2018

Anexa Nr. 1 La Partea I

Teren

Nr cadastral	Suprafaţa (mp)*	Observaţii / Referinţe
	2.370	

* Suprafaţa este determinată in planul de proiecţie Stereo 70.

DETALII LINIARE IMOBIL

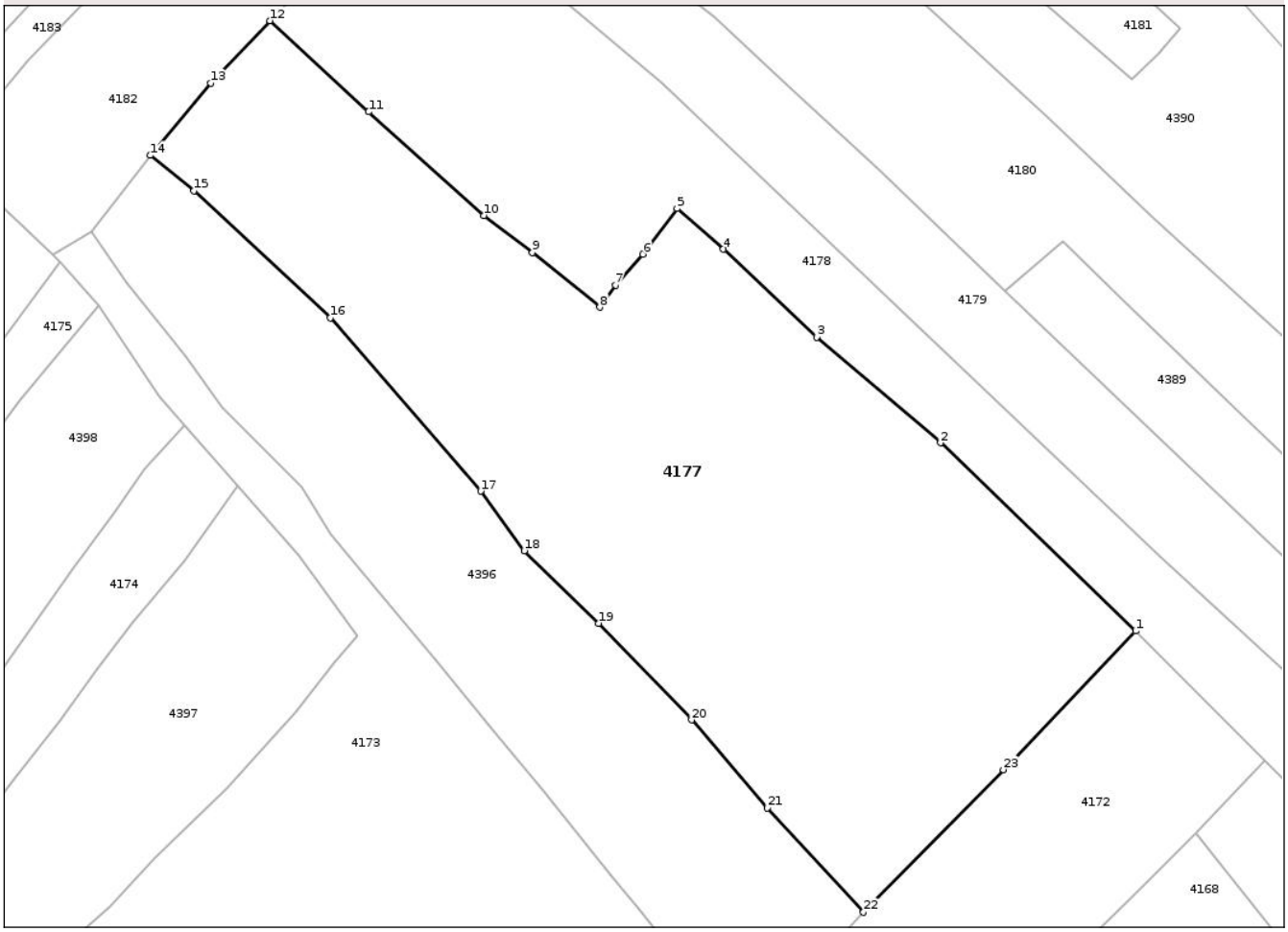

Date referitoare la teren

Crt	Categorie folosință	Intra vilan	Suprafaţa (mp)	Tarla	Parcelă	Nr. topo	Observaţii / Referinţe
1	faneata	DA	9	340	27354/1, 27364, 27365	-	
2	faneata	NU	2.361	340	27354/1, 27364, 27365	-	

Lungime Segmente

1) Valorile lungimilor segmentelor sunt obţinute din proiecţie în plan.

Punct început	X / Y	Punct sfârşit	X / Y	Lungime segment (** (m)
1	349.597,444 403.703,966	2	349.580,283 403.720,526	23.848
3	349.569,352 403.729,804	4	349.561,148 403.737,556	11.287
5	349.557,068 403.741,122	6	349.554,054 403.737,113	5.016

Punct început	X / Y	Punct sfârşit	X / Y	Lungime segment (** (m)
2	349.580,283 403.720,526	3	349.569,352 403.729,804	14.338
4	349.561,148 403.737,556	5	349.557,068 403.741,122	5.419
6	349.554,054 403.737,113	7	349.551,633 403.734,403	3.634

Document care conține date cu caracter personal, protejat de prevederile Regulamentului (UE) nr. 679/2016 și Legii 190/2018

Punct început	X / Y	Punct sfârşit	X / Y	Lungime segment (** (m)
7	349.551,633 403.734,403	8	349.550,264 403.732,453	2.383
9	349.544,334 403.737,25	10	349.540,074 403.740,526	5.374
11	349.529,891 403.749,642	12	349.521,19 403.757,66	11.832
13	349.515,99 403.752,16	14	349.510,702 403.745,82	8.256
15	349.514,508 403.742,689	16	349.526,52 403.731,517	16.404
17	349.539,781 403.716,271	18	349.543,604 403.711,028	6.489
19	349.550,149 403.704,645	20	349.558,341 403.696,143	11.806
21	349.565,027 403.688,393	22	349.573,49 403.679,225	12.477
23	349.585,817 403.691,767	1	349.597,444 403.703,966	16.852

Punct început	X / Y	Punct sfârşit	X / Y	Lungime segment (** (m)
8	349.550,264 403.732,453	9	349.544,334 403.737,25	7.627
10	349.540,074 403.740,526	11	349.529,891 403.749,642	13.667
12	349.521,19 403.757,66	13	349.515,99 403.752,16	7.569
14	349.510,702 403.745,82	15	349.514,508 403.742,689	4.928
16	349.526,52 403.731,517	17	349.539,781 403.716,271	20.206
18	349.543,604 403.711,028	19	349.550,149 403.704,645	9.142
20	349.558,341 403.696,143	21	349.565,027 403.688,393	10.235
22	349.573,49 403.679,225	23	349.585,817 403.691,767	17.586

** Lungimile segmentelor sunt determinate în planul de proiecţie Stereo 70 şi sunt rotunjite la 1 milimetru.
*** Distanţa dintre puncte este formată din segmente cumulate ce sunt mai mici decât valoarea 1 milimetru.

Document care conține date cu caracter personal, protejat de prevederile Regulamentului (UE) nr. 679/2016 și Legii 190/2018

DATE DESPRE IMOBILUL NR. 4178

Oficiul de Cadastru şi Publicitate Imobiliară GORJ
Biroul de Cadastru şi Publicitate Imobiliară Targu Jiu

A. Partea I. Descrierea imobilului

TEREN Extravilan

Adresa: Jud. Gorj

Nr. Crt	Nr cadastral Nr. topografic	Suprafaţa* (mp)	Observaţii / Referinţe
A1		1.332	Sector cadastral:93 Teren neimprejmuit;

B. Partea II. Proprietari şi acte

Inscrieri privitoare la dreptul de proprietate şi alte drepturi reale		Referinţe
0 / 07/11/2025		
Act Normativ nr. 7, din 13/03/1996 emis de PARLAMENTUL ROMANIEI;		
B1	Intabulare, drept de PROPRIETATE, dobandit prin Lege, cota actuala 1/1	A1
	1) **NEIDENTIFICAT NEIDENTIFICAT**	
/		
Act Administrativ nr. 11908, din 03/11/2025 emis de PRIMARIA RUNCU;		
B2	Se noteaza posesia faptica in favoarea lui CINCĂ MARIA	A1
	1) **CINCĂ MARIA**	

C. Partea III. SARCINI .

Inscrieri privind dezmembramintele dreptului de proprietate, drepturi reale de garanţie şi sarcini	Referinţe
NU SUNT	

Document care conține date cu caracter personal, protejat de prevederile Regulamentului (UE) nr. 679/2016 și Legii 190/2018

Anexa Nr. 1 La Partea I

Teren

Nr cadastral	Suprafaţa (mp)*	Observaţii / Referinţe
	1.332	

* Suprafaţa este determinată in planul de proiecţie Stereo 70.

DETALII LINIARE IMOBIL

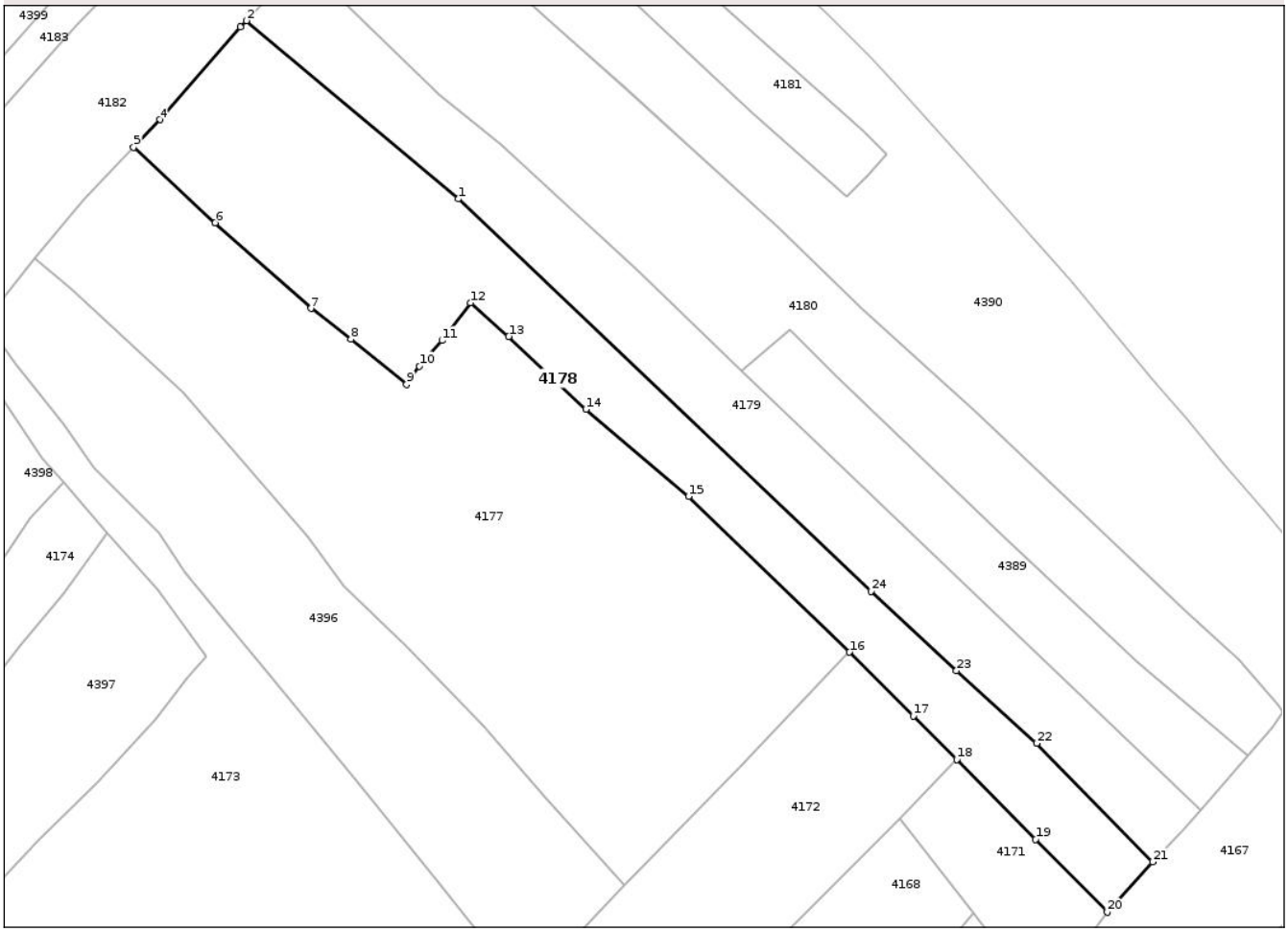

Date referitoare la teren

Crt	Categorie folosință	Intra vilan	Suprafaţa (mp)	Tarla	Parcelă	Nr. topo	Observaţii / Referinţe
1	arabil	NU	752	340	27347,..., 27352	-	
2	pasune	NU	580	340	27347,..., 27352	-	

Lungime Segmente

1) Valorile lungimilor segmentelor sunt obţinute din proiecţie în plan.

Punct început	X / Y	Punct sfârşit	X / Y	Lungime segment (** (m)
1	349.555,761 403.752,187	2	349.533,208 403.771,138	29.458
3	349.532,59 403.770,462	4	349.523,983 403.760,614	13.079
5	349.521,19 403.757,66	6	349.529,891 403.749,642	11.832
7	349.540,074 403.740,526	8	349.544,334 403.737,25	5.374

Punct început	X / Y	Punct sfârşit	X / Y	Lungime segment (** (m)
2	349.533,208 403.771,138	3	349.532,59 403.770,462	0.916
4	349.523,983 403.760,614	5	349.521,19 403.757,66	4.065
6	349.529,891 403.749,642	7	349.540,074 403.740,526	13.667
8	349.544,334 403.737,25	9	349.550,264 403.732,453	7.627

Document care conține date cu caracter personal, protejat de prevederile Regulamentului (UE) nr. 679/2016 și Legii 190/2018

Punct început	X / Y	Punct sfârşit	X / Y	Lungime segment (** (m)
9	349.550,264 403.732,453	10	349.551,633 403.734,403	2.383
11	349.554,054 403.737,113	12	349.557,068 403.741,122	5.016
13	349.561,148 403.737,556	14	349.569,352 403.729,804	11.287
15	349.580,283 403.720,526	16	349.597,444 403.703,966	23.848
17	349.604,214 403.697,157	18	349.608,854 403.692,567	6.527
19	349.617,253 403.684,067	20	349.624,883 403.676,303	10.886
21	349.629,708 403.681,664	22	349.617,373 403.694,272	17.638
23	349.608,819 403.702,003	24	349.599,707 403.710,438	12.417

Punct început	X / Y	Punct sfârşit	X / Y	Lungime segment (** (m)
10	349.551,633 403.734,403	11	349.554,054 403.737,113	3.634
12	349.557,068 403.741,122	13	349.561,148 403.737,556	5.419
14	349.569,352 403.729,804	15	349.580,283 403.720,526	14.338
16	349.597,444 403.703,966	17	349.604,214 403.697,157	9.602
18	349.608,854 403.692,567	19	349.617,253 403.684,067	11.95
20	349.624,883 403.676,303	21	349.629,708 403.681,664	7.213
22	349.617,373 403.694,272	23	349.608,819 403.702,003	11.53
24	349.599,707 403.710,438	1	349.555,761 403.752,187	60.615

** Lungimile segmentelor sunt determinate în planul de proiecţie Stereo 70 şi sunt rotunjite la 1 milimetru.
*** Distanţa dintre puncte este formată din segmente cumulate ce sunt mai mici decât valoarea 1 milimetru.

Document care conține date cu caracter personal, protejat de prevederile Regulamentului (UE) nr. 679/2016 și Legii 190/2018

DATE DESPRE IMOBILUL NR. 4179

Oficiul de Cadastru şi Publicitate Imobiliară GORJ
Biroul de Cadastru şi Publicitate Imobiliară Targu Jiu

A. Partea I. Descrierea imobilului

TEREN Extravilan

Adresa: Jud. Gorj

Nr. Crt	Nr cadastral Nr. topografic	Suprafaţa* (mp)	Observaţii / Referinţe
A1	37238	984	Sector cadastral:93 Teren neimprejmuit;

B. Partea II. Proprietari şi acte

Inscrieri privitoare la dreptul de proprietate şi alte drepturi reale		Referinţe
18190 / 10/04/2017		
Act Notarial nr. 528, din 06/04/2017 emis de Manoiu Natalia;		
B1	Intabulare, drept de PROPRIETATEcu titlu de drept cumpărare, dobandit prin Conventie, cota actuala 1/1, cota initiala 1/1	A1
	1) **BREBEN IONUŢ-MIREL**, bun propriu	

C. Partea III. SARCINI .

Inscrieri privind dezmembramintele dreptului de proprietate, drepturi reale de garanţie şi sarcini	Referinţe
NU SUNT	

Document care conține date cu caracter personal, protejat de prevederile Regulamentului (UE) nr. 679/2016 și Legii 190/2018

Anexa Nr. 1 La Partea I

Teren

Nr cadastral	Suprafaţa (mp)*	Observaţii / Referinţe
37238	984	

* Suprafaţa este determinată in planul de proiecţie Stereo 70.

DETALII LINIARE IMOBIL

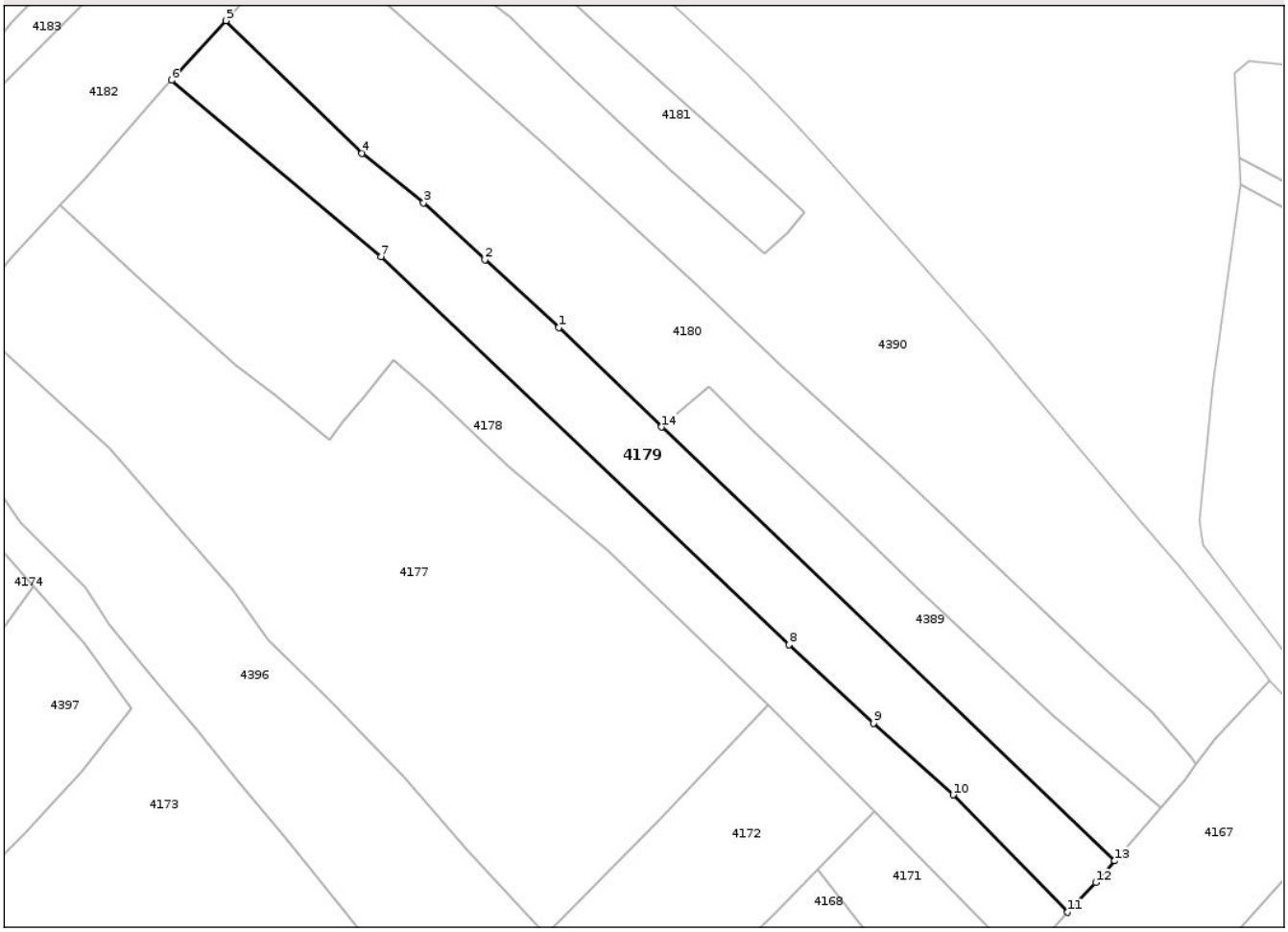

Date referitoare la teren

Crt	Categorie folosință	Intra vilan	Suprafaţa (mp)	Tarla	Parcelă	Nr. topo	Observaţii / Referinţe
1	faneata	NU	984	340	27341,27342,27346,27345	-	

Lungime Segmente

1) Valorile lungimilor segmentelor sunt obţinute din proiecţie în plan.

Punct început	X / Y	Punct sfârşit	X / Y	Lungime segment (** (m)
1	349.574,921 403.744,538	2	349.566,951 403.751,866	10.827
2	349.566,951 403.751,866	3	349.560,366 403.757,981	8.986
3	349.560,366 403.757,981	4	349.553,728 403.763,296	8.504
4	349.553,728 403.763,296	5	349.539,072 403.777,555	20.448

Document care conține date cu caracter personal, protejat de prevederile Regulamentului (UE) nr. 679/2016 și Legii 190/2018

Punct început	X / Y	Punct sfârşit	X / Y	Lungime segment (** (m)
5	349.539,072 403.777,555	6	349.533,208 403.771,138	8.693
6	349.533,208 403.771,138	7	349.555,761 403.752,187	29.458
7	349.555,761 403.752,187	8	349.599,706 403.710,438	60.615
8	349.599,706 403.710,438	9	349.608,819 403.702,003	12.418
9	349.608,819 403.702,003	10	349.617,373 403.694,272	11.53
10	349.617,373 403.694,272	11	349.629,708 403.681,664	17.638
11	349.629,708 403.681,664	12	349.632,747 403.684,86	4.41
12	349.632,747 403.684,86	13	349.634,782 403.687,188	3.092
13	349.634,782 403.687,188	14	349.586,0 403.733,851	67.506
14	349.586,0 403.733,851	1	349.574,921 403.744,538	15.393

** Lungimile segmentelor sunt determinate în planul de proiecţie Stereo 70 şi sunt rotunjite la 1 milimetru.
*** Distanţa dintre puncte este formată din segmente cumulate ce sunt mai mici decât valoarea 1 milimetru.

Document care conține date cu caracter personal, protejat de prevederile Regulamentului (UE) nr. 679/2016 și Legii 190/2018

DATE DESPRE IMOBILUL NR. 4180

Oficiul de Cadastru şi Publicitate Imobiliară GORJ
Biroul de Cadastru şi Publicitate Imobiliară Targu Jiu

A. Partea I. Descrierea imobilului

TEREN Extravilan
Adresa: Jud. Gorj

Nr. Crt	Nr cadastral Nr. topografic	Suprafaţa* (mp)	Observaţii / Referinţe
A1		1.344	Sector cadastral:93 Teren neimprejmuit;

B. Partea II. Proprietari şi acte

Inscrieri privitoare la dreptul de proprietate şi alte drepturi reale		Referinţe
0 / 07/11/2025		
Act Normativ nr. 7, din 13/03/1996 emis de PARLAMENTUL ROMANIEI;		
B1	Intabulare, drept de PROPRIETATE, dobandit prin Lege, cota actuala 1/1	A1
	1) **NEIDENTIFICAT NEIDENTIFICAT**	
/		
Act Administrativ nr. 11908, din 03/11/2025 emis de PRIMARIA RUNCU;		
B2	Se noteaza posesia faptica in favoarea lui VULPE DUMITRU	A1
	1) **VULPE DUMITRU**	

C. Partea III. SARCINI .

Inscrieri privind dezmembramintele dreptului de proprietate, drepturi reale de garanţie şi sarcini	Referinţe
NU SUNT	

Document care conține date cu caracter personal, protejat de prevederile Regulamentului (UE) nr. 679/2016 și Legii 190/2018

Anexa Nr. 1 La Partea I

Teren

Nr cadastral	Suprafaţa (mp)*	Observaţii / Referinţe
	1.344	

* Suprafaţa este determinată in planul de proiecţie Stereo 70.

DETALII LINIARE IMOBIL

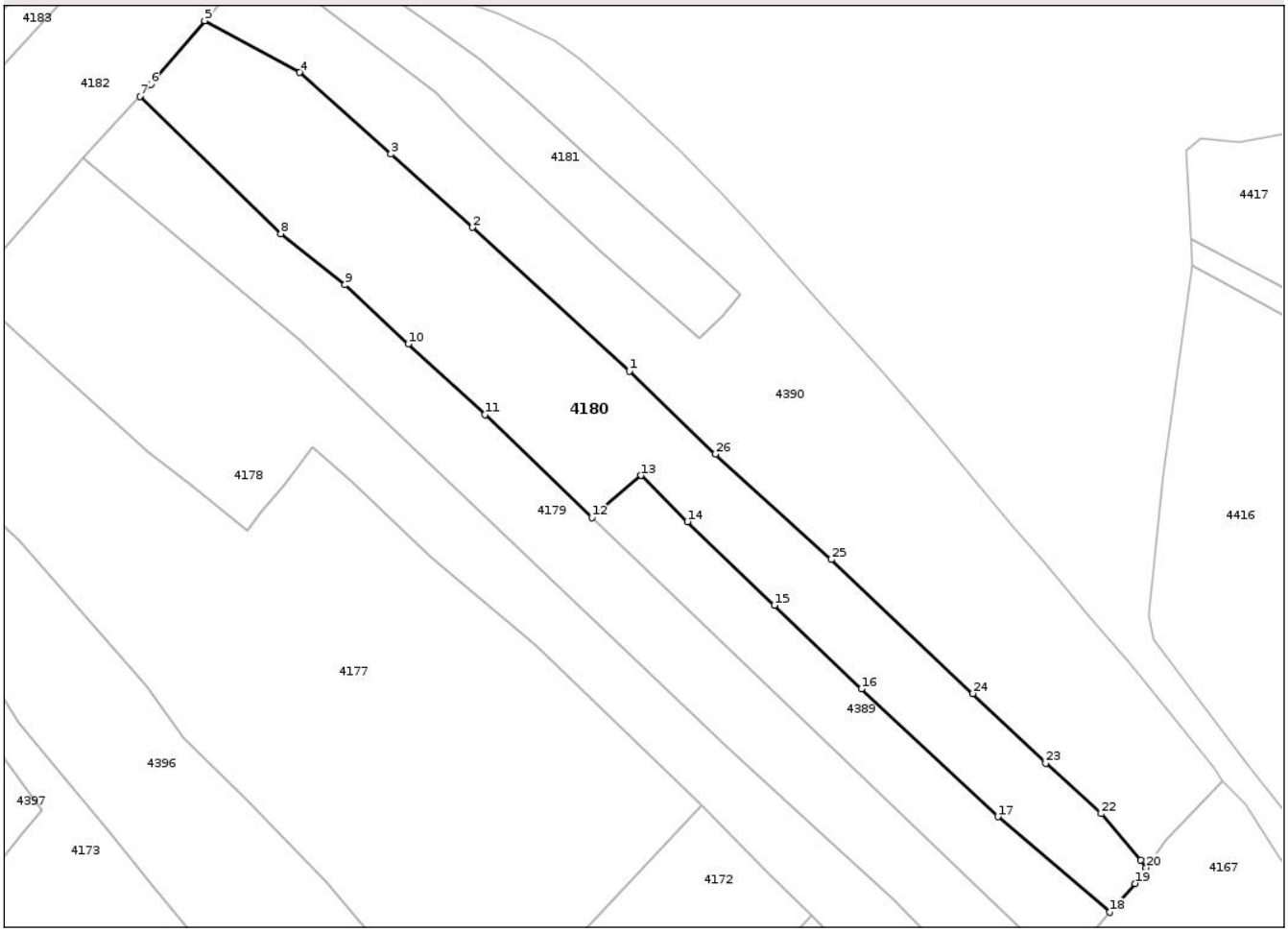

Date referitoare la teren

Crt	Categorie folosință	Intra vilan	Suprafaţa (mp)	Tarla	Parcelă	Nr. topo	Observaţii / Referinţe
1	faneata	NU	1.344	340	27337, 27338, 27340	-	

Lungime Segmente

1) Valorile lungimilor segmentelor sunt obţinute din proiecţie în plan.

Punct început	X / Y	Punct sfârşit	X / Y	Lungime segment (** (m)
1	349.589,897 403.749,031	2	349.573,628 403.763,95	22.074
3	349.565,141 403.771,541	4	349.555,661 403.780,007	12.71
5	349.545,803 403.785,384	6	349.540,208 403.778,798	8.642
7	349.539,072 403.777,555	8	349.553,728 403.763,296	20.448

Punct început	X / Y	Punct sfârşit	X / Y	Lungime segment (** (m)
2	349.573,628 403.763,95	3	349.565,141 403.771,541	11.387
4	349.555,661 403.780,007	5	349.545,803 403.785,384	11.229
6	349.540,208 403.778,798	7	349.539,072 403.777,555	1.684
8	349.553,728 403.763,296	9	349.560,366 403.757,981	8.504

Document care conține date cu caracter personal, protejat de prevederile Regulamentului (UE) nr. 679/2016 și Legii 190/2018

Punct început	X / Y	Punct sfârşit	X / Y	Lungime segment (** (m)
9	349.560,366 403.757,981	10	349.566,951 403.751,866	8.986
11	349.574,921 403.744,538	12	349.586,0 403.733,851	15.393
13	349.591,102 403.738,226	14	349.595,931 403.733,422	6.812
15	349.604,954 403.724,759	16	349.614,003 403.716,096	12.527
17	349.628,169 403.702,84	18	349.639,795 403.692,927	15.278
19	349.642,396 403.695,904	20	349.643,577 403.697,545	2.022
21	349.643,012 403.698,312	22	349.638,895 403.703,148	6.351
23	349.633,119 403.708,366	24	349.625,566 403.715,602	10.46
25	349.610,896 403.729,498	26	349.598,841 403.740,432	16.275

Punct început	X / Y	Punct sfârşit	X / Y	Lungime segment (** (m)
10	349.566,951 403.751,866	11	349.574,921 403.744,538	10.827
12	349.586,0 403.733,851	13	349.591,102 403.738,226	6.721
14	349.595,931 403.733,422	15	349.604,954 403.724,759	12.508
16	349.614,003 403.716,096	17	349.628,169 403.702,84	19.401
18	349.639,795 403.692,927	19	349.642,396 403.695,904	3.953
20	349.643,577 403.697,545	21	349.643,012 403.698,312	0.953
22	349.638,895 403.703,148	23	349.633,119 403.708,366	7.784
24	349.625,566 403.715,602	25	349.610,896 403.729,498	20.207
26	349.598,841 403.740,432	1	349.589,897 403.749,031	12.407

** Lungimile segmentelor sunt determinate în planul de proiecţie Stereo 70 şi sunt rotunjite la 1 milimetru.
*** Distanţa dintre puncte este formată din segmente cumulate ce sunt mai mici decât valoarea 1 milimetru.

Document care conține date cu caracter personal, protejat de prevederile Regulamentului (UE) nr. 679/2016 și Legii 190/2018

DATE DESPRE IMOBILUL NR. 4181

Oficiul de Cadastru şi Publicitate Imobiliară GORJ
Biroul de Cadastru şi Publicitate Imobiliară Targu Jiu

A. Partea I. Descrierea imobilului

TEREN Extravilan

Adresa: Jud. Gorj

Nr. Crt	Nr cadastral Nr. topografic	Suprafaţa* (mp)	Observaţii / Referinţe
A1		338	Sector cadastral:93 Teren neimprejmuit;

B. Partea II. Proprietari şi acte

Inscrieri privitoare la dreptul de proprietate şi alte drepturi reale		Referinţe
0 / 07/11/2025		
Act Normativ nr. 7, din 13/03/1996 emis de PARLAMENTUL ROMANIEI;		
B1	Intabulare, drept de PROPRIETATE, dobandit prin Lege, cota actuala 1/1	A1
	1) **NEIDENTIFICAT NEIDENTIFICAT**	
/		
Act Administrativ nr. 11908, din 03/11/2025 emis de PRIMARIA RUNCU;		
B2	Se noteaza posesia faptica in favoarea lui IOVA LIGIEA	A1
	1) **IOVA LIGIEA**	

C. Partea III. SARCINI .

Inscrieri privind dezmembramintele dreptului de proprietate, drepturi reale de garanţie şi sarcini	Referinţe
NU SUNT	

Document care conține date cu caracter personal, protejat de prevederile Regulamentului (UE) nr. 679/2016 și Legii 190/2018

Anexa Nr. 1 La Partea I

Teren

Nr cadastral	Suprafaţa (mp)*	Observaţii / Referinţe
	338	

* Suprafaţa este determinată in planul de proiecţie Stereo 70.

DETALII LINIARE IMOBIL



Date referitoare la teren

Crt	Categorie folosință	Intra vilan	Suprafaţa (mp)	Tarla	Parcelă	Nr. topo	Observaţii / Referinţe
1	pasune	NU	338	340	27333	-	

Lungime Segmente
1) Valorile lungimilor segmentelor sunt obţinute din proiecţie în plan.

Punct început	X / Y	Punct sfârşit	X / Y	Lungime segment (** (m)
1	349.574,485 403.781,386	2	349.569,565 403.784,869	6.028
2	349.569,565 403.784,869	3	349.560,509 403.791,133	11.011
3	349.560,509 403.791,133	4	349.560,345 403.791,19	0.174
4	349.560,345 403.791,19	5	349.554,847 403.792,133	5.578
5	349.554,847 403.792,133	6	349.552,315 403.793,05	2.693

Document care conține date cu caracter personal, protejat de prevederile Regulamentului (UE) nr. 679/2016 și Legii 190/2018

Punct început	X / Y	Punct sfârşit	X / Y	Lungime segment (** (m)
6	349.552,315 403.793,05	7	349.551,434 403.792,013	1.361
7	349.551,434 403.792,013	8	349.569,812 403.777,887	23.18
8	349.569,812 403.777,887	9	349.572,195 403.775,426	3.426
9	349.572,195 403.775,426	10	349.576,931 403.770,811	6.613
10	349.576,931 403.770,811	11	349.586,908 403.761,489	13.654
11	349.586,908 403.761,489	12	349.597,131 403.752,478	13.627
12	349.597,131 403.752,478	13	349.599,505 403.754,697	3.25
13	349.599,505 403.754,697	14	349.601,398 403.756,96	2.95
14	349.601,398 403.756,96	15	349.598,879 403.759,331	3.459
15	349.598,879 403.759,331	16	349.591,882 403.765,687	9.453
16	349.591,882 403.765,687	17	349.587,244 403.769,824	6.215
17	349.587,244 403.769,824	18	349.579,542 403.776,777	10.376
18	349.579,542 403.776,777	1	349.574,485 403.781,386	6.842

** Lungimile segmentelor sunt determinate în planul de proiecţie Stereo 70 şi sunt rotunjite la 1 milimetru.
*** Distanţa dintre puncte este formată din segmente cumulate ce sunt mai mici decât valoarea 1 milimetru.

Document care conține date cu caracter personal, protejat de prevederile Regulamentului (UE) nr. 679/2016 și Legii 190/2018

DATE DESPRE IMOBILUL NR. 4182

Oficiul de Cadastru şi Publicitate Imobiliară GORJ
Biroul de Cadastru şi Publicitate Imobiliară Targu Jiu

A. Partea I. Descrierea imobilului

TEREN Extravilan

Adresa: Jud. Gorj

Nr. Crt	Nr cadastral Nr. topografic	Suprafaţa* (mp)	Observaţii / Referinţe
A1		945	Sector cadastral:93 Teren neimprejmuit;

B. Partea II. Proprietari şi acte

Inscrieri privitoare la dreptul de proprietate şi alte drepturi reale		Referinţe
0 / 07/11/2025		
Act Normativ nr. 7, din 13/03/1996 emis de PARLAMENTUL ROMANIEI;		
B1	Intabulare, drept de PROPRIETATE, dobandit prin Lege, cota actuala 1/1	A1
	1) **NEIDENTIFICAT NEIDENTIFICAT**	
/		
Act Administrativ nr. 11908, din 03/11/2025 emis de PRIMARIA RUNCU;		
B2	Se noteaza posesia faptica in favoarea lui MĂRTĂU ION	A1
	1) **MĂRTĂU ION**	

C. Partea III. SARCINI .

Inscrieri privind dezmembramintele dreptului de proprietate, drepturi reale de garanţie şi sarcini	Referinţe
NU SUNT	

Anexa Nr. 1 La Partea I

Teren

Nr cadastral	Suprafaţa (mp)*	Observaţii / Referinţe
	945	

* Suprafaţa este determinată in planul de proiecţie Stereo 70.

DETALII LINIARE IMOBIL

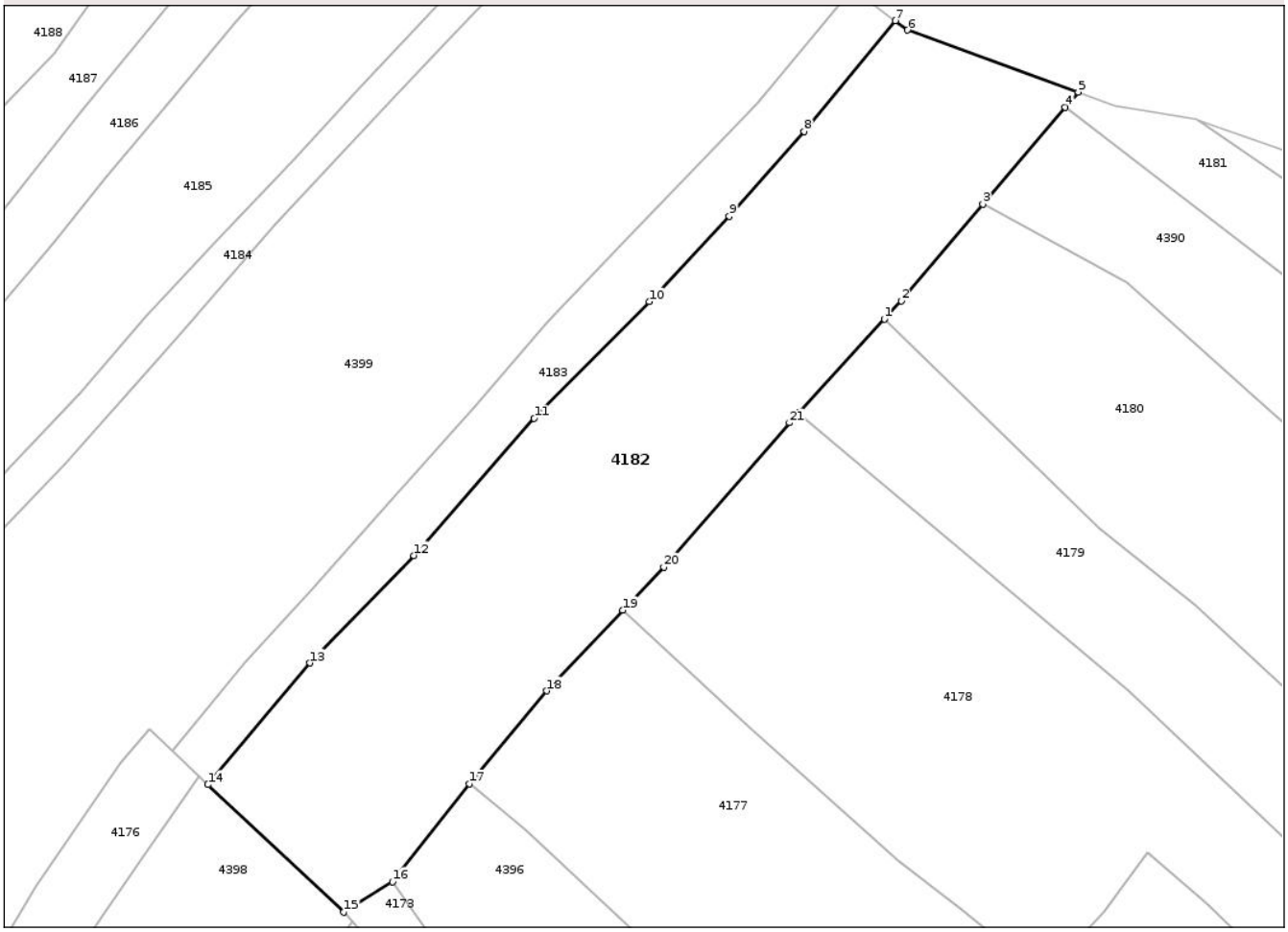

Date referitoare la teren

Crt	Categorie folosință	Intra vilan	Suprafaţa (mp)	Tarla	Parcelă	Nr. topo	Observaţii / Referinţe
1	faneata	NU	945	340	27378	-	

Lungime Segmente

1) Valorile lungimilor segmentelor sunt obţinute din proiecţie în plan.

Punct început	X / Y	Punct sfârşit	X / Y	Lungime segment (** (m)
1	349.539,072 403.777,555	2	349.540,208 403.778,798	1.684
3	349.545,803 403.785,384	4	349.551,434 403.792,013	8.698
5	349.552,315 403.793,05	6	349.540,654 403.797,276	12.403
7	349.539,817 403.797,913	8	349.533,584 403.790,343	9.806
9	349.528,453 403.784,57	10	349.523,0 403.778,737	7.985

Punct început	X / Y	Punct sfârşit	X / Y	Lungime segment (** (m)
2	349.540,208 403.778,798	3	349.545,803 403.785,384	8.642
4	349.551,434 403.792,013	5	349.552,315 403.793,05	1.361
6	349.540,654 403.797,276	7	349.539,817 403.797,913	1.052
8	349.533,584 403.790,343	9	349.528,453 403.784,57	7.724
10	349.523,0 403.778,737	11	349.515,136 403.770,759	11.202

Document care conține date cu caracter personal, protejat de prevederile Regulamentului (UE) nr. 679/2016 și Legii 190/2018

Punct început	X / Y	Punct sfârşit	X / Y	Lungime segment (** (m)
11	349.515,136 403.770,759	12	349.506,912 403.761,407	12.454
13	349.499,812 403.754,061	14	349.492,834 403.745,755	10.848
15	349.502,116 403.737,047	16	349.505,442 403.739,121	3.92
17	349.510,702 403.745,82	18	349.515,99 403.752,16	8.256
19	349.521,19 403.757,66	20	349.523,983 403.760,614	4.065
21	349.532,59 403.770,462	22	349.533,208 403.771,138	0.916

Punct început	X / Y	Punct sfârşit	X / Y	Lungime segment (** (m)
12	349.506,912 403.761,407	13	349.499,812 403.754,061	10.216
14	349.492,834 403.745,755	15	349.502,116 403.737,047	12.727
16	349.505,442 403.739,121	17	349.510,702 403.745,82	8.517
18	349.515,99 403.752,16	19	349.521,19 403.757,66	7.569
20	349.523,983 403.760,614	21	349.532,59 403.770,462	13.079
22	349.533,208 403.771,138	1	349.539,072 403.777,555	8.693

** Lungimile segmentelor sunt determinate în planul de proiecţie Stereo 70 şi sunt rotunjite la 1 milimetru.
*** Distanţa dintre puncte este formată din segmente cumulate ce sunt mai mici decât valoarea 1 milimetru.

Document care conține date cu caracter personal, protejat de prevederile Regulamentului (UE) nr. 679/2016 și Legii 190/2018

DATE DESPRE IMOBILUL NR. 4183

Oficiul de Cadastru şi Publicitate Imobiliară GORJ
Biroul de Cadastru şi Publicitate Imobiliară Targu Jiu

A. Partea I. Descrierea imobilului

TEREN Extravilan

Adresa: Jud. Gorj

Nr. Crt	Nr cadastral Nr. topografic	Suprafaţa* (mp)	Observaţii / Referinţe
A1		258	Sector cadastral:93 Teren neimprejmuit;

B. Partea II. Proprietari şi acte

Inscrieri privitoare la dreptul de proprietate şi alte drepturi reale		Referinţe
0 / 07/11/2025		
Act Normativ nr. 7, din 13/03/1996 emis de PARLAMENTUL ROMANIEI;		
B1	Intabulare, drept de PROPRIETATE, dobandit prin Lege, cota actuala 1/1	A1
	1) **NEIDENTIFICAT NEIDENTIFICAT**	
/		
Act Administrativ nr. 11908, din 03/11/2025 emis de PRIMARIA RUNCU;		
B2	Se noteaza posesia faptica in favoarea lui IANC ION	A1
	1) **IANC ION**	

C. Partea III. SARCINI .

Inscrieri privind dezmembramintele dreptului de proprietate, drepturi reale de garanţie şi sarcini	Referinţe
NU SUNT	

Document care conține date cu caracter personal, protejat de prevederile Regulamentului (UE) nr. 679/2016 și Legii 190/2018

Anexa Nr. 1 La Partea I

Teren

Nr cadastral	Suprafaţa (mp)*	Observaţii / Referinţe
	258	

* Suprafaţa este determinată in planul de proiecţie Stereo 70.

DETALII LINIARE IMOBIL

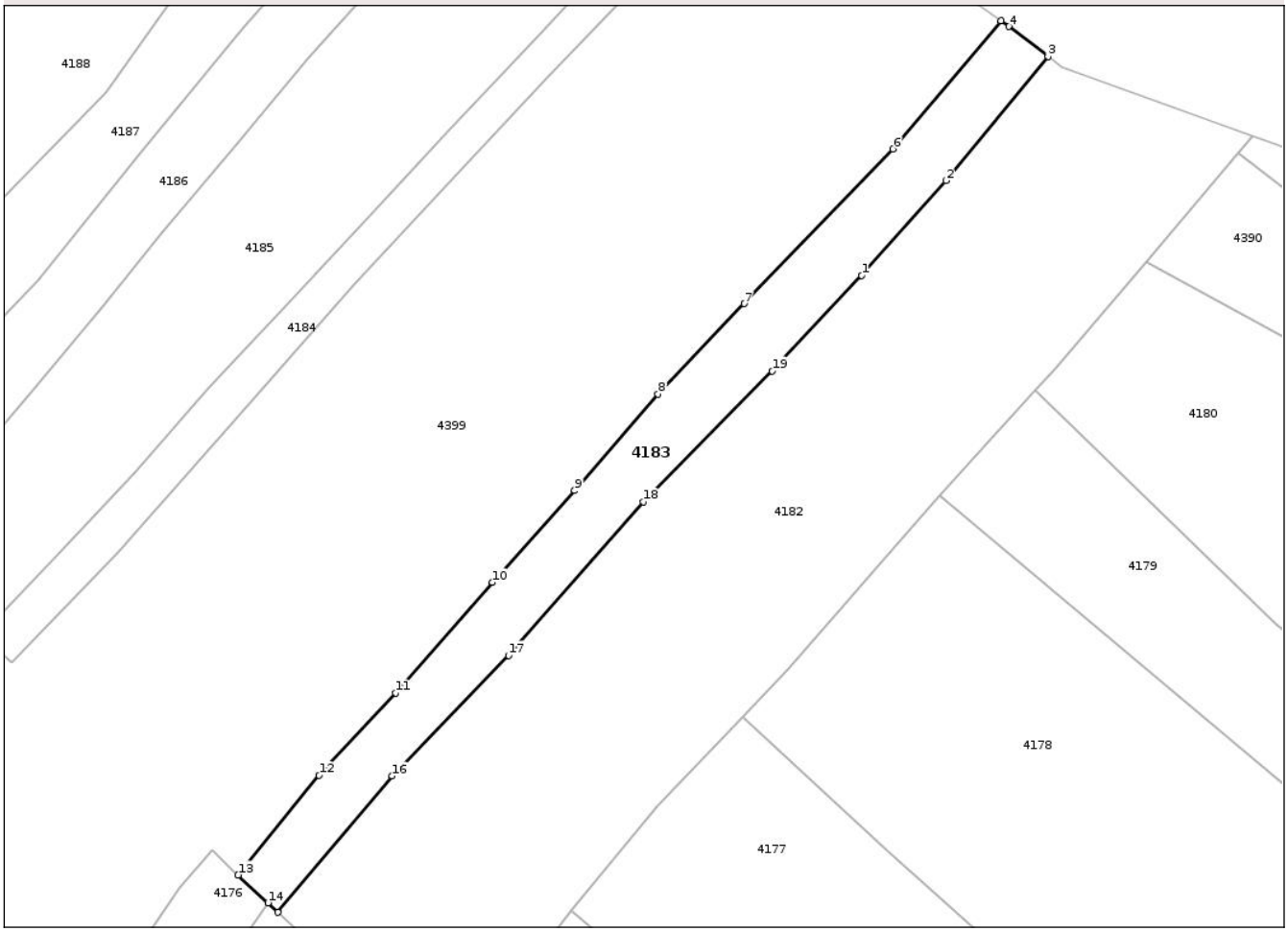

Date referitoare la teren

Crt	Categorie folosință	Intra vilan	Suprafaţa (mp)	Tarla	Parcelă	Nr. topo	Observaţii / Referinţe
1	vie	NU	258	340	27379/1	-	

Lungime Segmente
1) Valorile lungimilor segmentelor sunt obţinute din proiecţie în plan.

Punct început	X / Y	Punct sfârşit	X / Y	Lungime segment (** (m)
1	349.528,453 403.784,57	2	349.533,584 403.790,343	7.724
2	349.533,584 403.790,343	3	349.539,817 403.797,913	9.806
3	349.539,817 403.797,913	4	349.537,429 403.799,727	2.999
4	349.537,429 403.799,727	5	349.536,941 403.800,083	0.604
5	349.536,941 403.800,083	6	349.530,361 403.792,276	10.21

Document care conține date cu caracter personal, protejat de prevederile Regulamentului (UE) nr. 679/2016 și Legii 190/2018

Punct început	X / Y	Punct sfârşit	X / Y	Lungime segment (** (m)
6	349.530,361 403.792,276	7	349.521,276 403.782,84	13.099
7	349.521,276 403.782,84	8	349.516,026 403.777,327	7.613
8	349.516,026 403.777,327	9	349.510,932 403.771,454	7.774
9	349.510,932 403.771,454	10	349.505,914 403.765,856	7.518
10	349.505,914 403.765,856	11	349.500,013 403.759,103	8.968
11	349.500,013 403.759,103	12	349.495,354 403.754,092	6.842
12	349.495,354 403.754,092	13	349.490,414 403.748,025	7.824
13	349.490,414 403.748,025	14	349.492,229 403.746,322	2.489
14	349.492,229 403.746,322	15	349.492,834 403.745,755	0.829
15	349.492,834 403.745,755	16	349.499,812 403.754,061	10.848
16	349.499,812 403.754,061	17	349.506,912 403.761,407	10.216
17	349.506,912 403.761,407	18	349.515,136 403.770,759	12.454
18	349.515,136 403.770,759	19	349.523,0 403.778,737	11.202
19	349.523,0 403.778,737	1	349.528,453 403.784,57	7.985

** Lungimile segmentelor sunt determinate în planul de proiecţie Stereo 70 şi sunt rotunjite la 1 milimetru.
*** Distanţa dintre puncte este formată din segmente cumulate ce sunt mai mici decât valoarea 1 milimetru.

Document care conține date cu caracter personal, protejat de prevederile Regulamentului (UE) nr. 679/2016 și Legii 190/2018

DATE DESPRE IMOBILUL NR. 4184

Oficiul de Cadastru şi Publicitate Imobiliară GORJ
Biroul de Cadastru şi Publicitate Imobiliară Targu Jiu

A. Partea I. Descrierea imobilului

TEREN Extravilan
Adresa: Jud. Gorj

Nr. Crt	Nr cadastral Nr. topografic	Suprafaţa* (mp)	Observaţii / Referinţe
A1		152	Sector cadastral:93 Teren neimprejmuit;

B. Partea II. Proprietari şi acte

Inscrieri privitoare la dreptul de proprietate şi alte drepturi reale		Referinţe
0 / 07/11/2025		
Act Normativ nr. 7, din 13/03/1996 emis de PARLAMENTUL ROMANIEI;		
B1	Intabulare, drept de PROPRIETATE, dobandit prin Lege, cota actuala 1/1	A1
	1) **NEIDENTIFICAT NEIDENTIFICAT**	
/		
Act Administrativ nr. 11908, din 03/11/2025 emis de PRIMARIA RUNCU;		
B2	Se noteaza posesia faptica in favoarea lui COCOLEA NICOLAE	A1
	1) **COCOLEA D. NICOLAE**	

C. Partea III. SARCINI .

Inscrieri privind dezmembramintele dreptului de proprietate, drepturi reale de garanţie şi sarcini	Referinţe
NU SUNT	

Document care conține date cu caracter personal, protejat de prevederile Regulamentului (UE) nr. 679/2016 și Legii 190/2018

Anexa Nr. 1 La Partea I

Teren

Nr cadastral	Suprafaţa (mp)*	Observaţii / Referinţe
	152	

* Suprafaţa este determinată in planul de proiecţie Stereo 70.

DETALII LINIARE IMOBIL

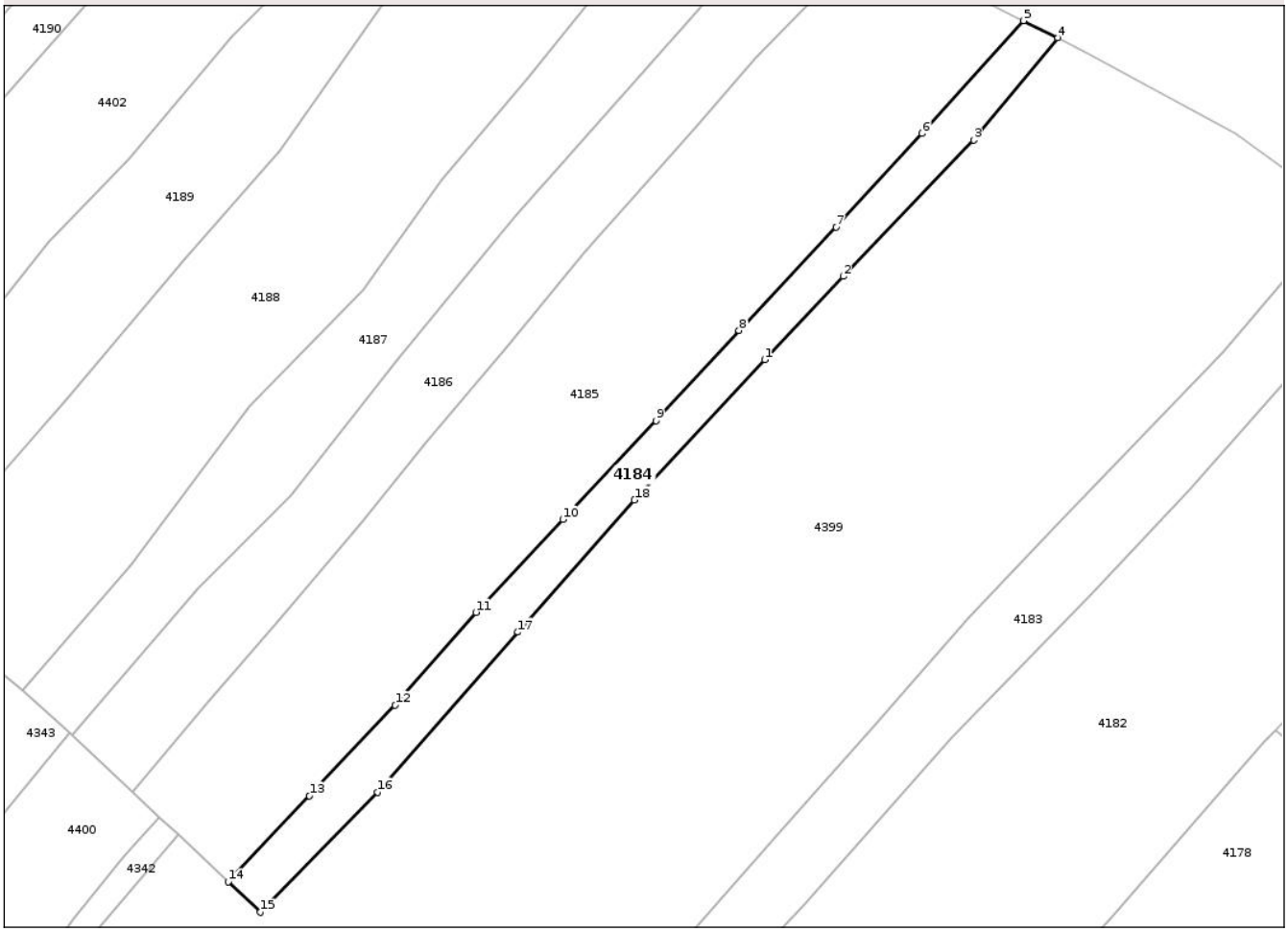

Date referitoare la teren

Crt	Categorie folosință	Intra vilan	Suprafaţa (mp)	Tarla	Parcelă	Nr. topo	Observaţii / Referinţe
1	vie	NU	152	340	27386/1	-	

Lungime Segmente
1) Valorile lungimilor segmentelor sunt obţinute din proiecţie în plan.

Punct început	X / Y	Punct sfârşit	X / Y	Lungime segment (** (m)
1	349.504,728 403.791,785	2	349.509,097 403.796,437	6.382
2	349.509,097 403.796,437	3	349.516,378 403.804,027	10.518
3	349.516,378 403.804,027	4	349.521,085 403.809,725	7.391
4	349.521,085 403.809,725	5	349.519,167 403.810,684	2.144
5	349.519,167 403.810,684	6	349.513,509 403.804,39	8.463

Document care conține date cu caracter personal, protejat de prevederile Regulamentului (UE) nr. 679/2016 și Legii 190/2018

Punct început	X / Y	Punct sfârşit	X / Y	Lungime segment (** (m)
6	349.513,509 403.804,39	7	349.508,707 403.799,18	7.085
7	349.508,707 403.799,18	8	349.503,291 403.793,414	7.911
8	349.503,291 403.793,414	9	349.498,671 403.788,38	6.833
9	349.498,671 403.788,38	10	349.493,46 403.782,891	7.569
10	349.493,46 403.782,891	11	349.488,613 403.777,7	7.102
11	349.488,613 403.777,7	12	349.484,101 403.772,531	6.861
12	349.484,101 403.772,531	13	349.479,318 403.767,48	6.956
13	349.479,318 403.767,48	14	349.474,788 403.762,683	6.598
14	349.474,788 403.762,683	15	349.476,589 403.760,994	2.469
15	349.476,589 403.760,994	16	349.483,119 403.767,689	9.352
16	349.483,119 403.767,689	17	349.490,953 403.776,603	11.867
17	349.490,953 403.776,603	18	349.497,451 403.783,966	9.82
18	349.497,451 403.783,966	1	349.504,728 403.791,785	10.681

** Lungimile segmentelor sunt determinate în planul de proiecţie Stereo 70 şi sunt rotunjite la 1 milimetru.
*** Distanţa dintre puncte este formată din segmente cumulate ce sunt mai mici decât valoarea 1 milimetru.

Document care conține date cu caracter personal, protejat de prevederile Regulamentului (UE) nr. 679/2016 și Legii 190/2018

DATE DESPRE IMOBILUL NR. 4185

Oficiul de Cadastru şi Publicitate Imobiliară GORJ
Biroul de Cadastru şi Publicitate Imobiliară Targu Jiu

A. Partea I. Descrierea imobilului

TEREN Extravilan

Adresa: Jud. Gorj

Nr. Crt	Nr cadastral Nr. topografic	Suprafaţa* (mp)	Observaţii / Referinţe
A1		558	Sector cadastral:93 Teren neimprejmuit;

B. Partea II. Proprietari şi acte

Inscrieri privitoare la dreptul de proprietate şi alte drepturi reale		Referinţe
0 / 07/11/2025		
Act Normativ nr. 7, din 13/03/1996 emis de PARLAMENTUL ROMANIEI;		
B1	Intabulare, drept de PROPRIETATE, dobandit prin Lege, cota actuala 1/1	A1
	1) **NEIDENTIFICAT NEIDENTIFICAT**	
/		
Act Administrativ nr. 11908, din 03/11/2025 emis de PRIMARIA RUNCU;		
B2	Se noteaza posesia faptica in favoarea lui IANC ION	A1
	1) **IANC ION**	

C. Partea III. SARCINI .

Inscrieri privind dezmembramintele dreptului de proprietate, drepturi reale de garanţie şi sarcini	Referinţe
NU SUNT	

Document care conține date cu caracter personal, protejat de prevederile Regulamentului (UE) nr. 679/2016 și Legii 190/2018

Anexa Nr. 1 La Partea I

Teren

Nr cadastral	Suprafaţa (mp)*	Observaţii / Referinţe
	558	

* Suprafaţa este determinată in planul de proiecţie Stereo 70.

DETALII LINIARE IMOBIL

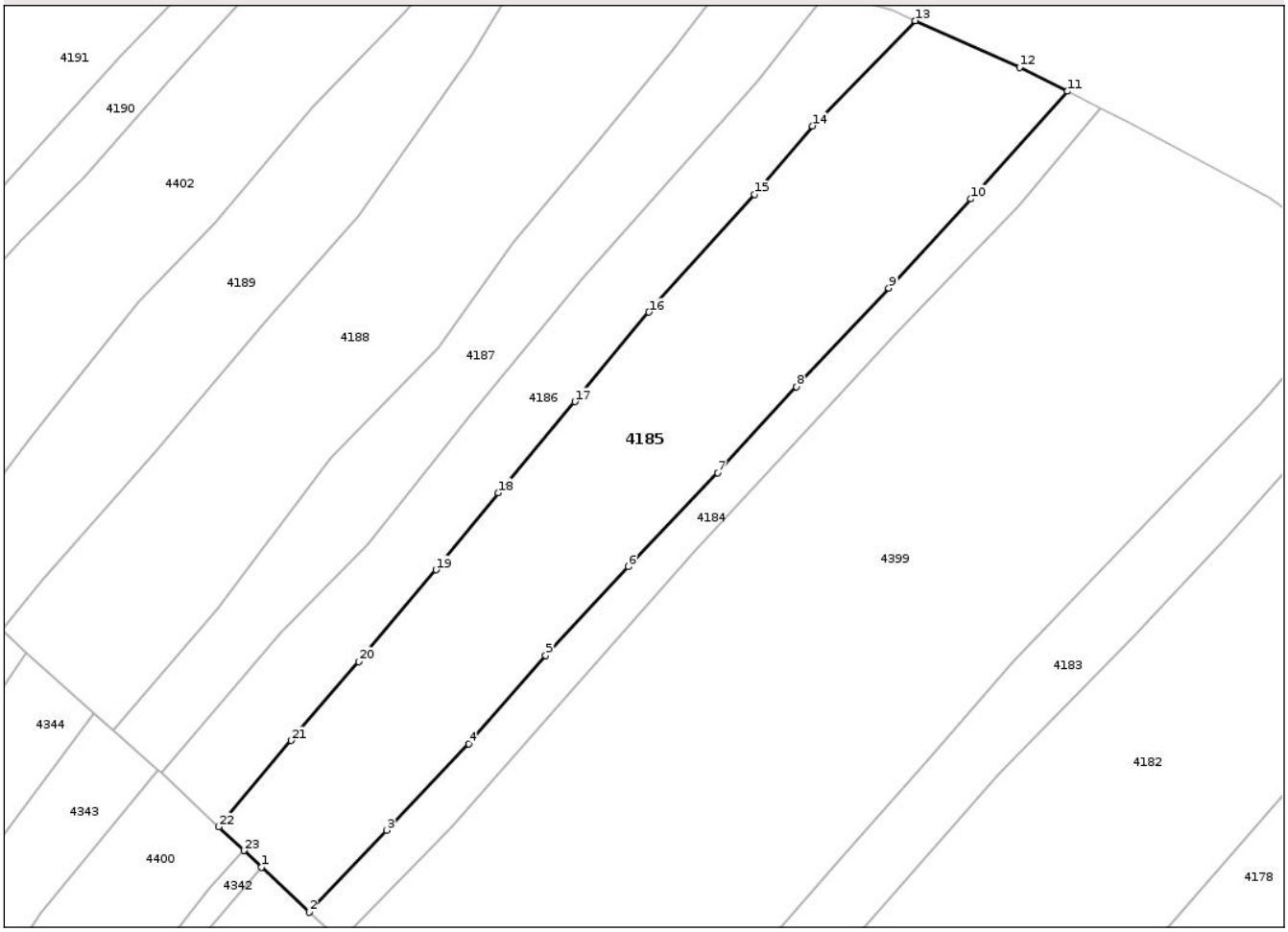

Date referitoare la teren

Crt	Categorie folosință	Intra vilan	Suprafaţa (mp)	Tarla	Parcelă	Nr. topo	Observaţii / Referinţe
1	vie	NU	558	340	27386/2, 27387, 27388/1	-	

Lungime Segmente

1) Valorile lungimilor segmentelor sunt obţinute din proiecţie în plan.

Punct început	X / Y	Punct sfârşit	X / Y	Lungime segment (** (m)
1	349.471,979 403.765,319	2	349.474,788 403.762,683	3.852
3	349.479,318 403.767,48	4	349.484,101 403.772,531	6.956
5	349.488,613 403.777,7	6	349.493,46 403.782,891	7.102
7	349.498,671 403.788,38	8	349.503,291 403.793,414	6.833

Punct început	X / Y	Punct sfârşit	X / Y	Lungime segment (** (m)
2	349.474,788 403.762,683	3	349.479,318 403.767,48	6.598
4	349.484,101 403.772,531	5	349.488,613 403.777,7	6.861
6	349.493,46 403.782,891	7	349.498,671 403.788,38	7.569
8	349.503,291 403.793,414	9	349.508,707 403.799,18	7.911

Document care conține date cu caracter personal, protejat de prevederile Regulamentului (UE) nr. 679/2016 și Legii 190/2018

Punct început	X / Y	Punct sfârşit	X / Y	Lungime segment (** (m)
9	349.508,707 403.799,18	10	349.513,509 403.804,39	7.085
11	349.519,167 403.810,684	12	349.516,36 403.812,088	3.139
13	349.510,254 403.814,81	14	349.504,23 403.808,656	8.612
15	349.500,827 403.804,647	16	349.494,662 403.797,771	9.235
17	349.490,324 403.792,536	18	349.485,832 403.787,21	6.967
19	349.482,196 403.782,699	20	349.477,67 403.777,339	7.015
21	349.473,723 403.772,721	22	349.469,469 403.767,673	6.601
23	349.470,946 403.766,288	1	349.471,979 403.765,319	1.416

Punct început	X / Y	Punct sfârşit	X / Y	Lungime segment (** (m)
10	349.513,509 403.804,39	11	349.519,167 403.810,684	8.463
12	349.516,36 403.812,088	13	349.510,254 403.814,81	6.685
14	349.504,23 403.808,656	15	349.500,827 403.804,647	5.259
16	349.494,662 403.797,771	17	349.490,324 403.792,536	6.799
18	349.485,832 403.787,21	19	349.482,196 403.782,699	5.794
20	349.477,67 403.777,339	21	349.473,723 403.772,721	6.075
22	349.469,469 403.767,673	23	349.470,946 403.766,288	2.025

** Lungimile segmentelor sunt determinate în planul de proiecţie Stereo 70 şi sunt rotunjite la 1 milimetru.
*** Distanţa dintre puncte este formată din segmente cumulate ce sunt mai mici decât valoarea 1 milimetru.

Document care conține date cu caracter personal, protejat de prevederile Regulamentului (UE) nr. 679/2016 și Legii 190/2018

DATE DESPRE IMOBILUL NR. 4186

Oficiul de Cadastru şi Publicitate Imobiliară GORJ
Biroul de Cadastru şi Publicitate Imobiliară Targu Jiu

A. Partea I. Descrierea imobilului

TEREN Extravilan

Adresa: Jud. Gorj

Nr. Crt	Nr cadastral Nr. topografic	Suprafaţa* (mp)	Observaţii / Referinţe
A1		265	Sector cadastral:93 Teren neimprejmuit;

B. Partea II. Proprietari şi acte

Inscrieri privitoare la dreptul de proprietate şi alte drepturi reale		Referinţe
0 / 07/11/2025		
Act Normativ nr. 7, din 13/03/1996 emis de PARLAMENTUL ROMANIEI;		
B1	Intabulare, drept de PROPRIETATE, dobandit prin Lege, cota actuala 1/1	A1
	1) **NEIDENTIFICAT NEIDENTIFICAT**	
/		
Act Administrativ nr. 11908, din 03/11/2025 emis de PRIMARIA RUNCU;		
B2	Se noteaza posesia faptica in favoarea lui APOSTOIU-BURU GHEORGHE	A1
	1) **APOSTOIU-BURU GHEORGHE**	

C. Partea III. SARCINI .

Inscrieri privind dezmembramintele dreptului de proprietate, drepturi reale de garanţie şi sarcini	Referinţe
NU SUNT	

Document care conține date cu caracter personal, protejat de prevederile Regulamentului (UE) nr. 679/2016 și Legii 190/2018

Anexa Nr. 1 La Partea I

Teren

Nr cadastral	Suprafaţa (mp)*	Observaţii / Referinţe
	265	

* Suprafaţa este determinată in planul de proiecţie Stereo 70.

DETALII LINIARE IMOBIL

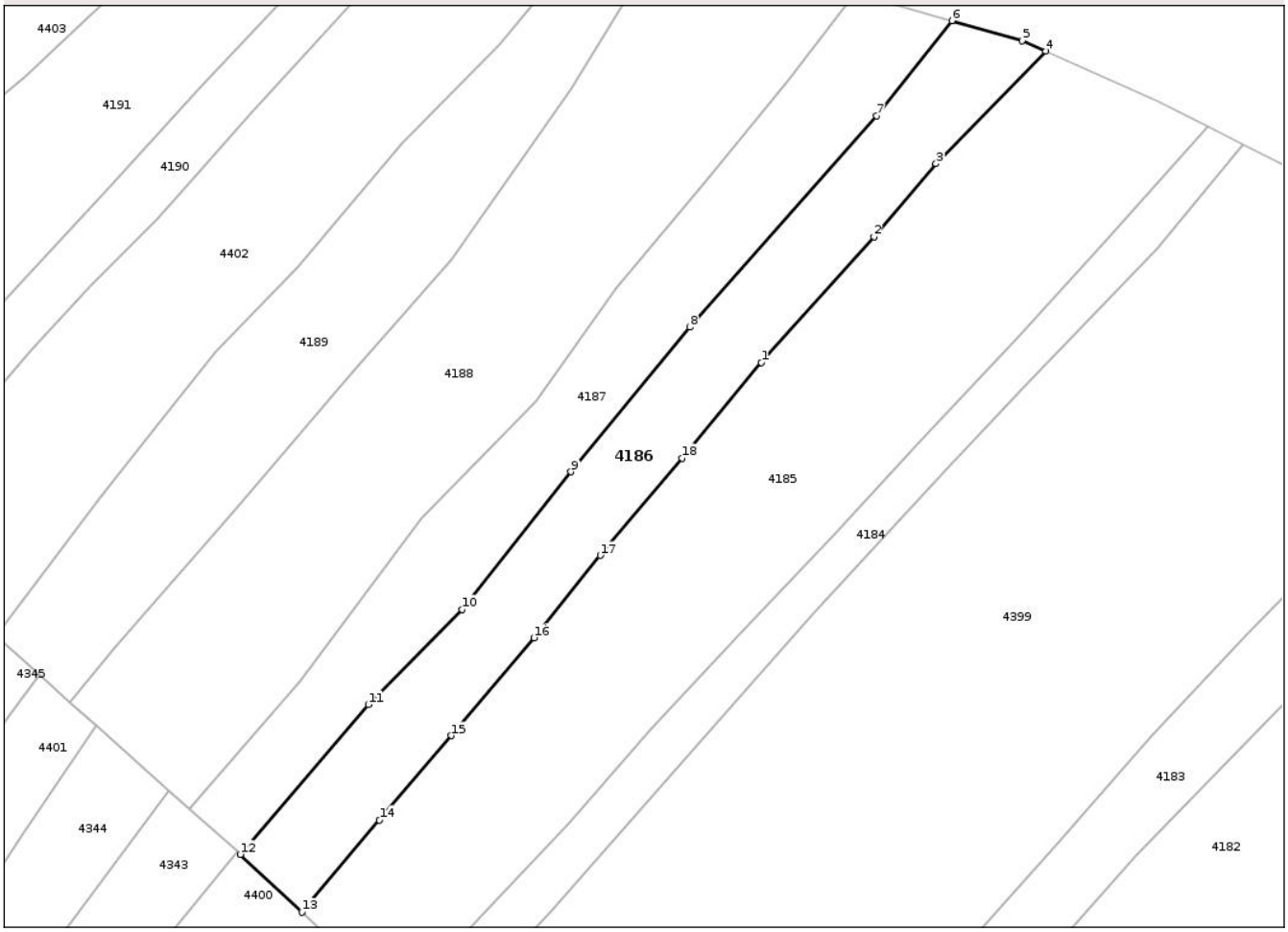

Date referitoare la teren

Crt	Categorie folosință	Intra vilan	Suprafaţa (mp)	Tarla	Parcelă	Nr. topo	Observaţii / Referinţe
1	vie	NU	265	340	27388/2, 27389/1	-	

Lungime Segmente
1) Valorile lungimilor segmentelor sunt obţinute din proiecţie în plan.

Punct început	X / Y	Punct sfârşit	X / Y	Lungime segment (** (m)
1	349.494,662 403.797,771	2	349.500,827 403.804,647	9.235
2	349.500,827 403.804,647	3	349.504,23 403.808,656	5.259
3	349.504,23 403.808,656	4	349.510,254 403.814,81	8.612
4	349.510,254 403.814,81	5	349.508,95 403.815,392	1.428
5	349.508,95 403.815,392	6	349.505,099 403.816,479	4.001

Document care conține date cu caracter personal, protejat de prevederile Regulamentului (UE) nr. 679/2016 și Legii 190/2018

Punct început	X / Y	Punct sfârşit	X / Y	Lungime segment (** (m)
6	349.505,099 403.816,479	7	349.500,983 403.811,272	6.637
7	349.500,983 403.811,272	8	349.490,732 403.799,709	15.453
8	349.490,732 403.799,709	9	349.484,228 403.791,782	10.254
9	349.484,228 403.791,782	10	349.478,249 403.784,24	9.624
10	349.478,249 403.784,24	11	349.473,12 403.779,039	7.305
11	349.473,12 403.779,039	12	349.466,097 403.770,836	10.799
12	349.466,097 403.770,836	13	349.469,469 403.767,673	4.623
13	349.469,469 403.767,673	14	349.473,723 403.772,721	6.601
14	349.473,723 403.772,721	15	349.477,67 403.777,339	6.075
15	349.477,67 403.777,339	16	349.482,196 403.782,699	7.015
16	349.482,196 403.782,699	17	349.485,832 403.787,21	5.794
17	349.485,832 403.787,21	18	349.490,324 403.792,536	6.967
18	349.490,324 403.792,536	1	349.494,662 403.797,771	6.799

** Lungimile segmentelor sunt determinate în planul de proiecţie Stereo 70 şi sunt rotunjite la 1 milimetru.
*** Distanţa dintre puncte este formată din segmente cumulate ce sunt mai mici decât valoarea 1 milimetru.

Document care conține date cu caracter personal, protejat de prevederile Regulamentului (UE) nr. 679/2016 și Legii 190/2018

DATE DESPRE IMOBILUL NR. 4187

Oficiul de Cadastru şi Publicitate Imobiliară GORJ
Biroul de Cadastru şi Publicitate Imobiliară Targu Jiu

A. Partea I. Descrierea imobilului

TEREN Extravilan
Adresa: Jud. Gorj

Nr. Crt	Nr cadastral Nr. topografic	Suprafaţa* (mp)	Observaţii / Referinţe
A1		259	Sector cadastral:93 Teren neimprejmuit;

B. Partea II. Proprietari şi acte

Inscrieri privitoare la dreptul de proprietate şi alte drepturi reale		Referinţe
0 / 07/11/2025		
Act Normativ nr. 7, din 13/03/1996 emis de PARLAMENTUL ROMANIEI;		
B1	Intabulare, drept de PROPRIETATE, dobandit prin Lege, cota actuala 1/1	A1
	1) **NEIDENTIFICAT NEIDENTIFICAT**	
/		
Act Administrativ nr. 11908, din 03/11/2025 emis de PRIMARIA RUNCU;		
B2	Se noteaza posesia faptica in favoarea lui PLAI TITU	A1
	1) **PLAI TITU**	

C. Partea III. SARCINI .

Inscrieri privind dezmembramintele dreptului de proprietate, drepturi reale de garanţie şi sarcini	Referinţe
NU SUNT	

Document care conține date cu caracter personal, protejat de prevederile Regulamentului (UE) nr. 679/2016 și Legii 190/2018

Anexa Nr. 1 La Partea I

Teren

Nr cadastral	Suprafaţa (mp)*	Observaţii / Referinţe
	259	

* Suprafaţa este determinată in planul de proiecţie Stereo 70.

DETALII LINIARE IMOBIL

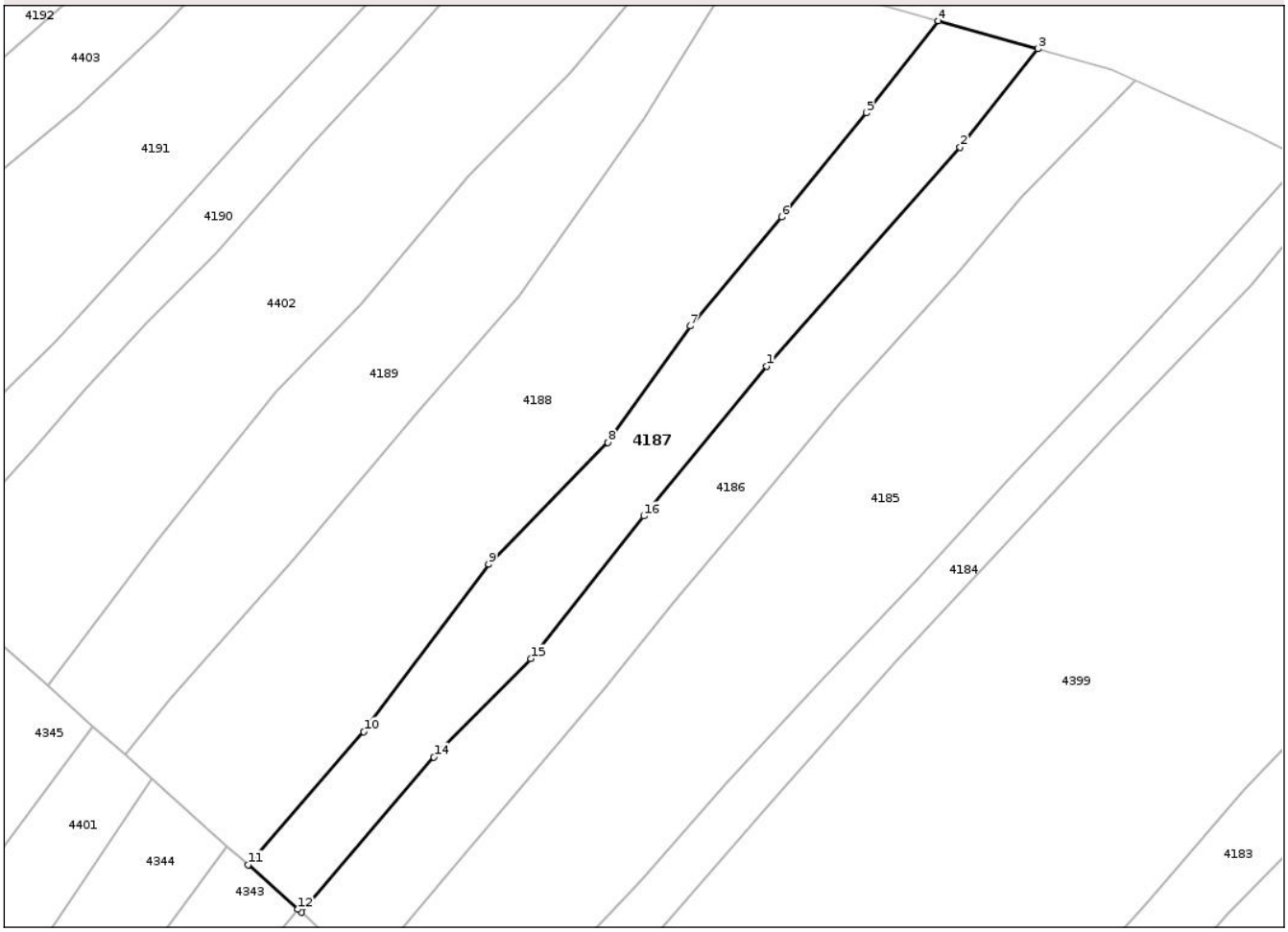

Date referitoare la teren

Crt	Categorie folosință	Intra vilan	Suprafaţa (mp)	Tarla	Parcelă	Nr. topo	Observaţii / Referinţe
1	vie	NU	259	340	27389/2, 27390, 27391/1	-	

Lungime Segmente

1) Valorile lungimilor segmentelor sunt obţinute din proiecţie în plan.

Punct început	X / Y	Punct sfârşit	X / Y	Lungime segment (** (m)
1	349.490,732 403.799,709	2	349.500,983 403.811,272	15.453
2	349.500,983 403.811,272	3	349.505,099 403.816,479	6.637
3	349.505,099 403.816,479	4	349.499,814 403.817,97	5.491
4	349.499,814 403.817,97	5	349.496,02 403.813,097	6.176

Document care conține date cu caracter personal, protejat de prevederile Regulamentului (UE) nr. 679/2016 și Legii 190/2018

Punct început	X / Y	Punct sfârşit	X / Y	Lungime segment (** (m)
5	349.496,02 403.813,097	6	349.491,533 403.807,587	7.106
6	349.491,533 403.807,587	7	349.486,691 403.801,826	7.526
7	349.486,691 403.801,826	8	349.482,335 403.795,672	7.54
8	349.482,335 403.795,672	9	349.476,014 403.789,234	9.022
9	349.476,014 403.789,234	10	349.469,414 403.780,381	11.042
10	349.469,414 403.780,381	11	349.463,293 403.773,346	9.325
11	349.463,293 403.773,346	12	349.465,928 403.770,995	3.531
12	349.465,928 403.770,995	13	349.466,097 403.770,836	0.232
13	349.466,097 403.770,836	14	349.473,12 403.779,039	10.799
14	349.473,12 403.779,039	15	349.478,249 403.784,24	7.305
15	349.478,249 403.784,24	16	349.484,228 403.791,782	9.624
16	349.484,228 403.791,782	1	349.490,732 403.799,709	10.254

** Lungimile segmentelor sunt determinate în planul de proiecţie Stereo 70 şi sunt rotunjite la 1 milimetru.
*** Distanţa dintre puncte este formată din segmente cumulate ce sunt mai mici decât valoarea 1 milimetru.

Document care conține date cu caracter personal, protejat de prevederile Regulamentului (UE) nr. 679/2016 și Legii 190/2018

DATE DESPRE IMOBILUL NR. 4188

Oficiul de Cadastru şi Publicitate Imobiliară GORJ
Biroul de Cadastru şi Publicitate Imobiliară Targu Jiu

A. Partea I. Descrierea imobilului

TEREN Extravilan

Adresa: Jud. Gorj

Nr. Crt	Nr cadastral Nr. topografic	Suprafaţa* (mp)	Observaţii / Referinţe
A1		485	Sector cadastral:93 Teren neimprejmuit;

B. Partea II. Proprietari şi acte

Inscrieri privitoare la dreptul de proprietate şi alte drepturi reale		Referinţe
0 / 07/11/2025		
Act Normativ nr. 7, din 13/03/1996 emis de PARLAMENTUL ROMANIEI;		
B1	Intabulare, drept de PROPRIETATE, dobandit prin Lege, cota actuala 1/1	A1
	1) **NEIDENTIFICAT NEIDENTIFICAT**	
/		
Act Administrativ nr. 11908, din 03/11/2025 emis de PRIMARIA RUNCU;		
B2	Se noteaza posesia faptica in favoarea lui VULPE DUMITRU	A1
	1) **VULPE DUMITRU**	

C. Partea III. SARCINI .

Inscrieri privind dezmembramintele dreptului de proprietate, drepturi reale de garanţie şi sarcini	Referinţe
NU SUNT	

Document care conține date cu caracter personal, protejat de prevederile Regulamentului (UE) nr. 679/2016 și Legii 190/2018

Anexa Nr. 1 La Partea I

Teren

Nr cadastral	Suprafaţa (mp)*	Observaţii / Referinţe
	485	

* Suprafaţa este determinată in planul de proiecţie Stereo 70.

DETALII LINIARE IMOBIL

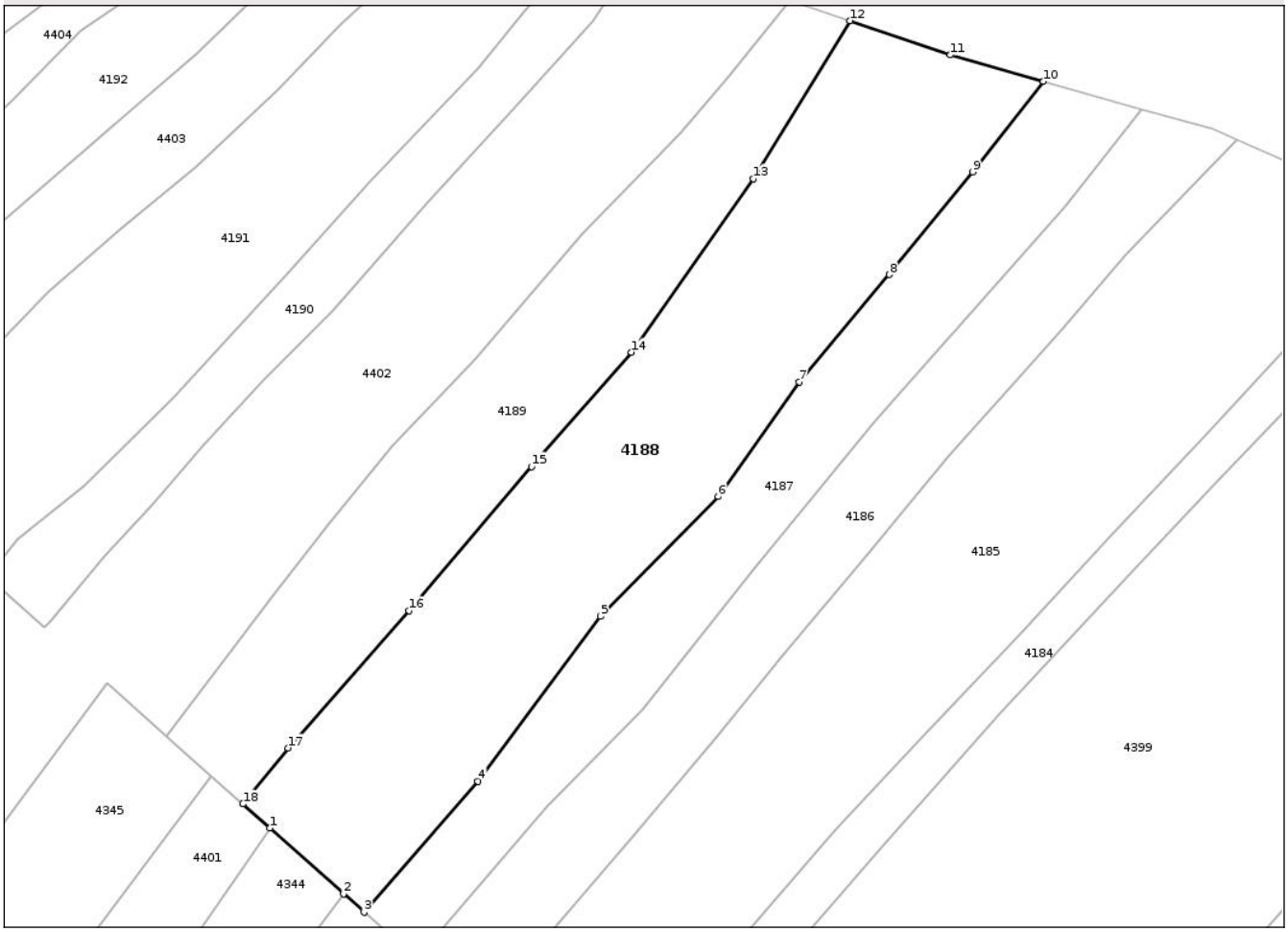

Date referitoare la teren

Crt	Categorie folosință	Intra vilan	Suprafaţa (mp)	Tarla	Parcelă	Nr. topo	Observaţii / Referinţe
1	vie	NU	485	340	27391/2, 27392, 27393/1	-	

Lungime Segmente
1) Valorile lungimilor segmentelor sunt obţinute din proiecţie în plan.

Punct început	X / Y	Punct sfârşit	X / Y	Lungime segment (** (m)
1	349.458,228 403.777,866	2	349.462,186 403.774,334	5.305
2	349.462,186 403.774,334	3	349.463,293 403.773,346	1.484
3	349.463,293 403.773,346	4	349.469,414 403.780,381	9.325
4	349.469,414 403.780,381	5	349.476,014 403.789,234	11.042

Document care conține date cu caracter personal, protejat de prevederile Regulamentului (UE) nr. 679/2016 și Legii 190/2018

Punct început	X / Y	Punct sfârşit	X / Y	Lungime segment (** (m)
5	349.476,014 403.789,234	6	349.482,335 403.795,672	9.022
6	349.482,335 403.795,672	7	349.486,691 403.801,826	7.54
7	349.486,691 403.801,826	8	349.491,533 403.807,587	7.526
8	349.491,533 403.807,587	9	349.496,02 403.813,097	7.106
9	349.496,02 403.813,097	10	349.499,814 403.817,97	6.176
10	349.499,814 403.817,97	11	349.494,817 403.819,38	5.192
11	349.494,817 403.819,38	12	349.489,405 403.821,222	5.717
12	349.489,405 403.821,222	13	349.484,216 403.812,742	9.942
13	349.484,216 403.812,742	14	349.477,67 403.803,424	11.388
14	349.477,67 403.803,424	15	349.472,299 403.797,281	8.16
15	349.472,299 403.797,281	16	349.465,72 403.789,543	10.157
16	349.465,72 403.789,543	17	349.459,216 403.782,165	9.835
17	349.459,216 403.782,165	18	349.456,778 403.779,159	3.87
18	349.456,778 403.779,159	1	349.458,228 403.777,866	1.943

** Lungimile segmentelor sunt determinate în planul de proiecţie Stereo 70 şi sunt rotunjite la 1 milimetru.
*** Distanţa dintre puncte este formată din segmente cumulate ce sunt mai mici decât valoarea 1 milimetru.

Document care conține date cu caracter personal, protejat de prevederile Regulamentului (UE) nr. 679/2016 și Legii 190/2018

DATE DESPRE IMOBILUL NR. 4189

Oficiul de Cadastru şi Publicitate Imobiliară GORJ
Biroul de Cadastru şi Publicitate Imobiliară Targu Jiu

A. Partea I. Descrierea imobilului

TEREN Extravilan

Adresa: Jud. Gorj

Nr. Crt	Nr cadastral Nr. topografic	Suprafaţa* (mp)	Observaţii / Referinţe
A1		291	Sector cadastral:93 Teren neimprejmuit;

B. Partea II. Proprietari şi acte

Inscrieri privitoare la dreptul de proprietate şi alte drepturi reale		Referinţe
0 / 07/11/2025		
Act Normativ nr. 7, din 13/03/1996 emis de PARLAMENTUL ROMANIEI;		
B1	Intabulare, drept de PROPRIETATE, dobandit prin Lege, cota actuala 1/1	A1
	1) **NEIDENTIFICAT NEIDENTIFICAT**	
/		
Act Administrativ nr. 11908, din 03/11/2025 emis de PRIMARIA RUNCU;		
B2	Se noteaza posesia faptica in favoarea lui IACOBESCU MIHAELA	A1
	1) **IACOBESCU MIHAELA**	

C. Partea III. SARCINI .

Inscrieri privind dezmembramintele dreptului de proprietate, drepturi reale de garanţie şi sarcini	Referinţe
NU SUNT	

Document care conține date cu caracter personal, protejat de prevederile Regulamentului (UE) nr. 679/2016 și Legii 190/2018

Anexa Nr. 1 La Partea I

Teren

Nr cadastral	Suprafaţa (mp)*	Observaţii / Referinţe
	291	

* Suprafaţa este determinată in planul de proiecţie Stereo 70.

DETALII LINIARE IMOBIL

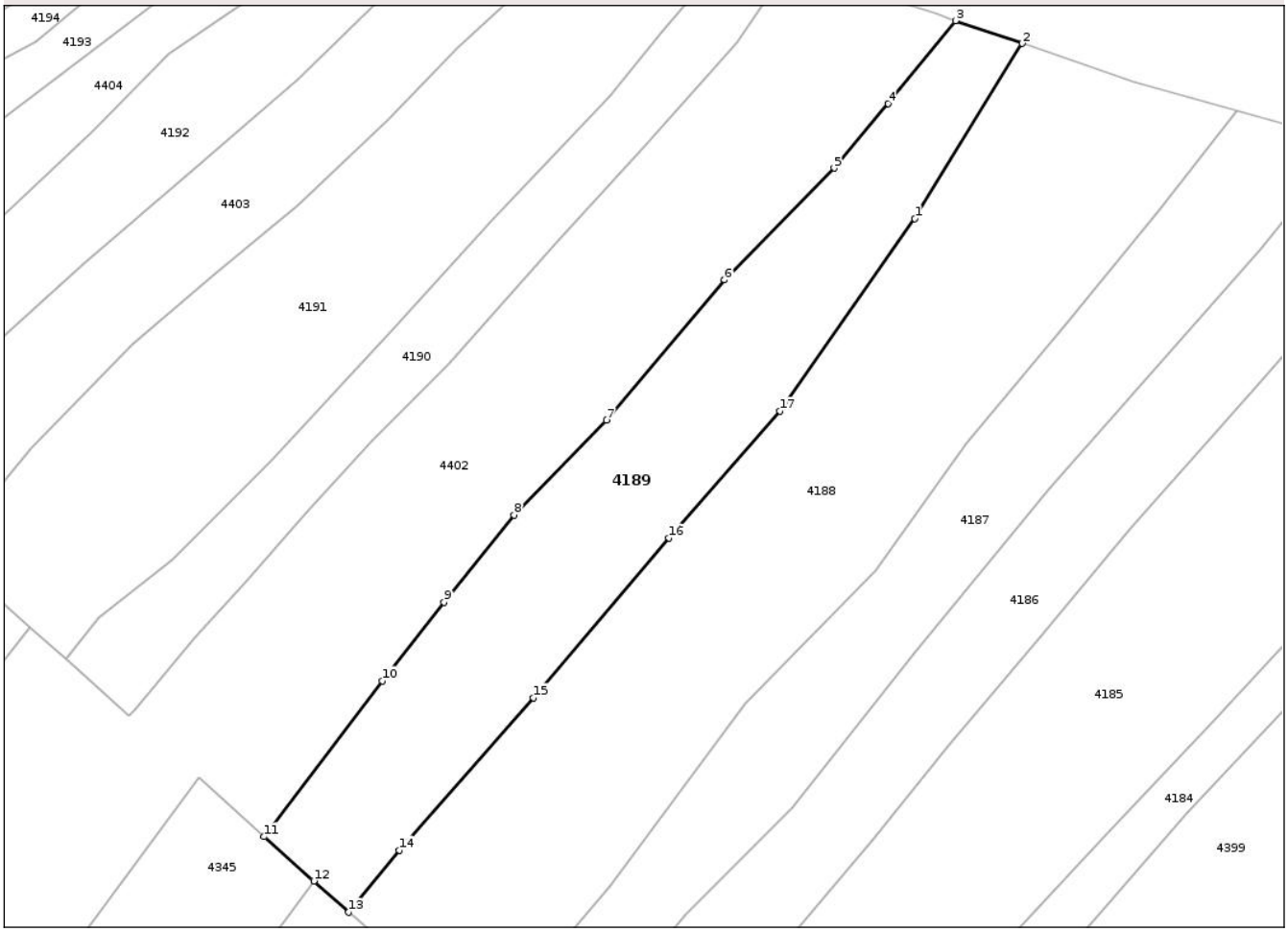

Date referitoare la teren

Crt	Categorie folosință	Intra vilan	Suprafaţa (mp)	Tarla	Parcelă	Nr. topo	Observaţii / Referinţe
1	vie	NU	291	340	27393/2, 27400, 27401/1	-	

Lungime Segmente
1) Valorile lungimilor segmentelor sunt obţinute din proiecţie în plan.

Punct început	X / Y	Punct sfârşit	X / Y	Lungime segment (** (m)
1	349.484,216 403.812,742	2	349.489,405 403.821,222	9.942
2	349.489,405 403.821,222	3	349.486,185 403.822,319	3.402
3	349.486,185 403.822,319	4	349.482,93 403.818,307	5.166
4	349.482,93 403.818,307	5	349.480,296 403.815,185	4.085

Document care conține date cu caracter personal, protejat de prevederile Regulamentului (UE) nr. 679/2016 și Legii 190/2018

Punct început	X / Y	Punct sfârşit	X / Y	Lungime segment (** (m)
5	349.480,296 403.815,185	6	349.474,985 403.809,777	7.58
6	349.474,985 403.809,777	7	349.469,258 403.802,976	8.891
7	349.469,258 403.802,976	8	349.464,794 403.798,387	6.402
8	349.464,794 403.798,387	9	349.461,405 403.794,157	5.42
9	349.461,405 403.794,157	10	349.458,412 403.790,356	4.838
10	349.458,412 403.790,356	11	349.452,68 403.782,816	9.471
11	349.452,68 403.782,816	12	349.455,085 403.780,67	3.223
12	349.455,085 403.780,67	13	349.456,778 403.779,159	2.269
13	349.456,778 403.779,159	14	349.459,216 403.782,165	3.87
14	349.459,216 403.782,165	15	349.465,72 403.789,543	9.835
15	349.465,72 403.789,543	16	349.472,299 403.797,281	10.157
16	349.472,299 403.797,281	17	349.477,67 403.803,424	8.16
17	349.477,67 403.803,424	1	349.484,216 403.812,742	11.388

** Lungimile segmentelor sunt determinate în planul de proiecţie Stereo 70 şi sunt rotunjite la 1 milimetru.
*** Distanţa dintre puncte este formată din segmente cumulate ce sunt mai mici decât valoarea 1 milimetru.

Document care conține date cu caracter personal, protejat de prevederile Regulamentului (UE) nr. 679/2016 și Legii 190/2018

DATE DESPRE IMOBILUL NR. 4190

Oficiul de Cadastru şi Publicitate Imobiliară GORJ
Biroul de Cadastru şi Publicitate Imobiliară Targu Jiu

A. Partea I. Descrierea imobilului

TEREN Extravilan

Adresa: Jud. Gorj

Nr. Crt	Nr cadastral Nr. topografic	Suprafaţa* (mp)	Observaţii / Referinţe
A1		151	Sector cadastral:93 Teren neimprejmuit;

B. Partea II. Proprietari şi acte

Inscrieri privitoare la dreptul de proprietate şi alte drepturi reale		Referinţe
0 / 07/11/2025		
Act Normativ nr. 7, din 13/03/1996 emis de PARLAMENTUL ROMANIEI;		
B1	Intabulare, drept de PROPRIETATE, dobandit prin Lege, cota actuala 1/1	A1
	1) **NEIDENTIFICAT NEIDENTIFICAT**	
/		
Act Administrativ nr. 11908, din 03/11/2025 emis de PRIMARIA RUNCU;		
B2	Se noteaza posesia faptica in favoarea lui FIRIZA VASILE	A1
	1) **FIRIZA VASILE**	

C. Partea III. SARCINI .

Inscrieri privind dezmembramintele dreptului de proprietate, drepturi reale de garanţie şi sarcini	Referinţe
NU SUNT	

Document care conține date cu caracter personal, protejat de prevederile Regulamentului (UE) nr. 679/2016 și Legii 190/2018

Anexa Nr. 1 La Partea I

Teren

Nr cadastral	Suprafaţa (mp)*	Observaţii / Referinţe
	151	

* Suprafaţa este determinată in planul de proiecţie Stereo 70.

DETALII LINIARE IMOBIL

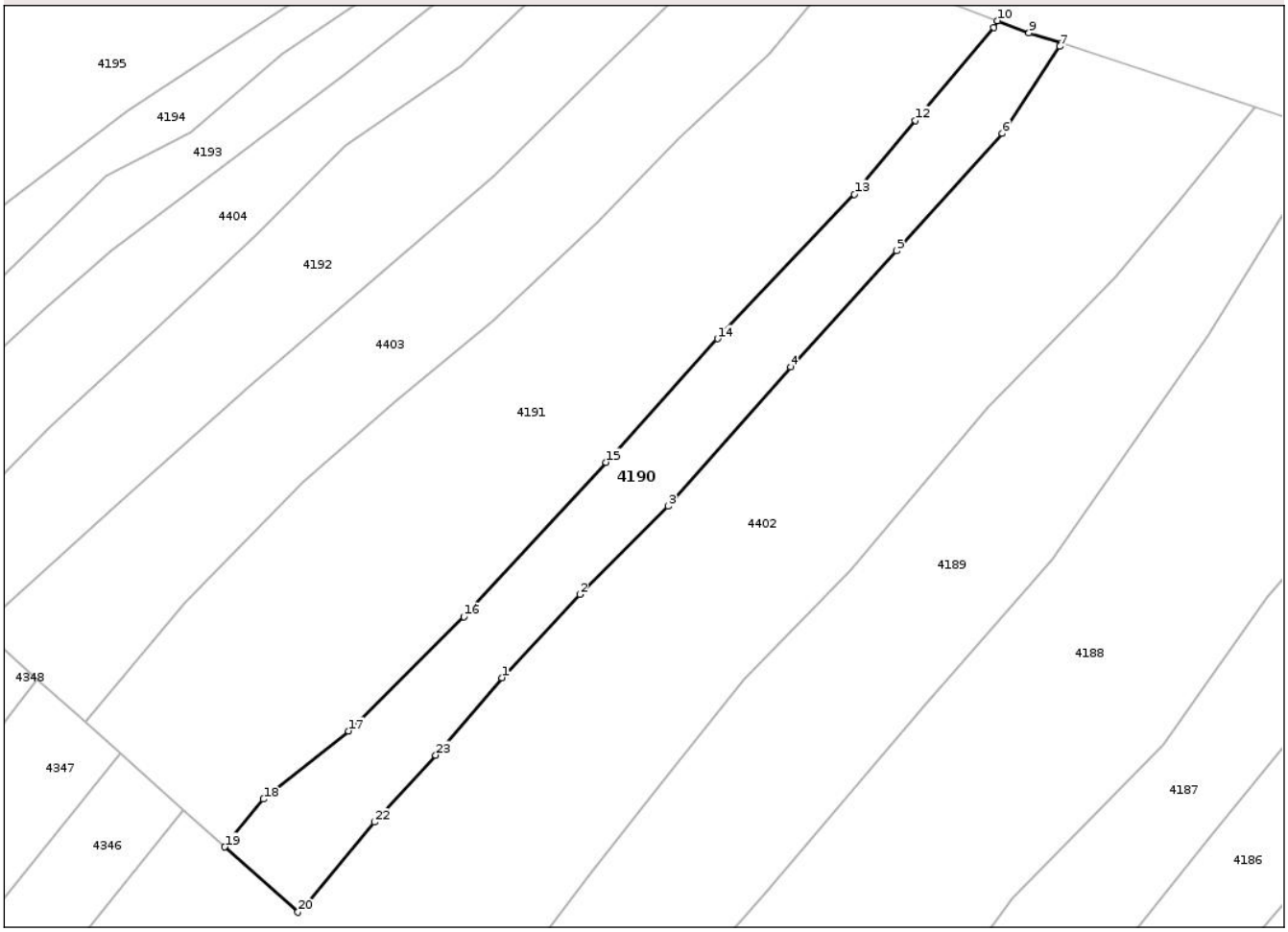

Date referitoare la teren

Crt	Categorie folosință	Intra vilan	Suprafaţa (mp)	Tarla	Parcelă	Nr. topo	Observaţii / Referinţe
1	vie	NU	151	340	27405/1	-	

Lungime Segmente

1) Valorile lungimilor segmentelor sunt obţinute din proiecţie în plan.

Punct început	X / Y	Punct sfârşit	X / Y	Lungime segment (** (m)
1	349.454,653 403.798,468	2	349.457,909 403.801,955	4.771
3	349.461,606 403.805,64	4	349.466,732 403.811,47	7.763
5	349.471,16 403.816,311	6	349.475,597 403.821,218	6.616
7	349.478,007 403.824,858	8	349.478,062 403.824,983	0.137
9	349.476,713 403.825,424	10	349.475,386 403.825,935	1.422

Punct început	X / Y	Punct sfârşit	X / Y	Lungime segment (** (m)
2	349.457,909 403.801,955	3	349.461,606 403.805,64	5.22
4	349.466,732 403.811,47	5	349.471,16 403.816,311	6.561
6	349.475,597 403.821,218	7	349.478,007 403.824,858	4.366
8	349.478,062 403.824,983	9	349.476,713 403.825,424	1.419
10	349.475,386 403.825,935	11	349.475,236 403.825,649	0.323

Document care conține date cu caracter personal, protejat de prevederile Regulamentului (UE) nr. 679/2016 și Legii 190/2018

Punct început	X / Y	Punct sfârşit	X / Y	Lungime segment (** (m)
11	349.475,236 403.825,649	12	349.471,961 403.821,768	5.078
13	349.469,403 403.818,679	14	349.463,677 403.812,639	8.323
15	349.459,004 403.807,472	16	349.453,056 403.801,017	8.778
17	349.448,229 403.796,243	18	349.444,674 403.793,395	4.555
19	349.443,062 403.791,398	20	349.446,12 403.788,669	4.099
21	349.446,438 403.788,946	22	349.449,311 403.792,433	4.518
23	349.451,881 403.795,229	1	349.454,653 403.798,468	4.263

Punct început	X / Y	Punct sfârşit	X / Y	Lungime segment (** (m)
12	349.471,961 403.821,768	13	349.469,403 403.818,679	4.011
14	349.463,677 403.812,639	15	349.459,004 403.807,472	6.967
16	349.453,056 403.801,017	17	349.448,229 403.796,243	6.789
18	349.444,674 403.793,395	19	349.443,062 403.791,398	2.566
20	349.446,12 403.788,669	21	349.446,438 403.788,946	0.422
22	349.449,311 403.792,433	23	349.451,881 403.795,229	3.798

** Lungimile segmentelor sunt determinate în planul de proiecţie Stereo 70 şi sunt rotunjite la 1 milimetru.
*** Distanţa dintre puncte este formată din segmente cumulate ce sunt mai mici decât valoarea 1 milimetru.

Document care conține date cu caracter personal, protejat de prevederile Regulamentului (UE) nr. 679/2016 și Legii 190/2018

DATE DESPRE IMOBILUL NR. 4191

Oficiul de Cadastru şi Publicitate Imobiliară GORJ
Biroul de Cadastru şi Publicitate Imobiliară Targu Jiu

A. Partea I. Descrierea imobilului

TEREN Extravilan
Adresa: Jud. Gorj

Nr. Crt	Nr cadastral Nr. topografic	Suprafaţa* (mp)	Observaţii / Referinţe
A1		350	Sector cadastral:93 Teren neimprejmuit;

B. Partea II. Proprietari şi acte

Inscrieri privitoare la dreptul de proprietate şi alte drepturi reale		Referinţe
0 / 07/11/2025		
Act Normativ nr. 7, din 13/03/1996 emis de PARLAMENTUL ROMANIEI;		
B1	Intabulare, drept de PROPRIETATE, dobandit prin Lege, cota actuala 1/1	A1
	1) **NEIDENTIFICAT NEIDENTIFICAT**	
/		
Act Administrativ nr. 11908, din 03/11/2025 emis de PRIMARIA RUNCU;		
B2	Se noteaza posesia faptica in favoarea lui BREBEN CLAUDIU	A1
	1) **BREBEN CLAUDIU**	

C. Partea III. SARCINI .

Inscrieri privind dezmembramintele dreptului de proprietate, drepturi reale de garanţie şi sarcini	Referinţe
NU SUNT	

Document care conține date cu caracter personal, protejat de prevederile Regulamentului (UE) nr. 679/2016 și Legii 190/2018

Anexa Nr. 1 La Partea I

Teren

Nr cadastral	Suprafaţa (mp)*	Observaţii / Referinţe
	350	

* Suprafaţa este determinată in planul de proiecţie Stereo 70.

DETALII LINIARE IMOBIL

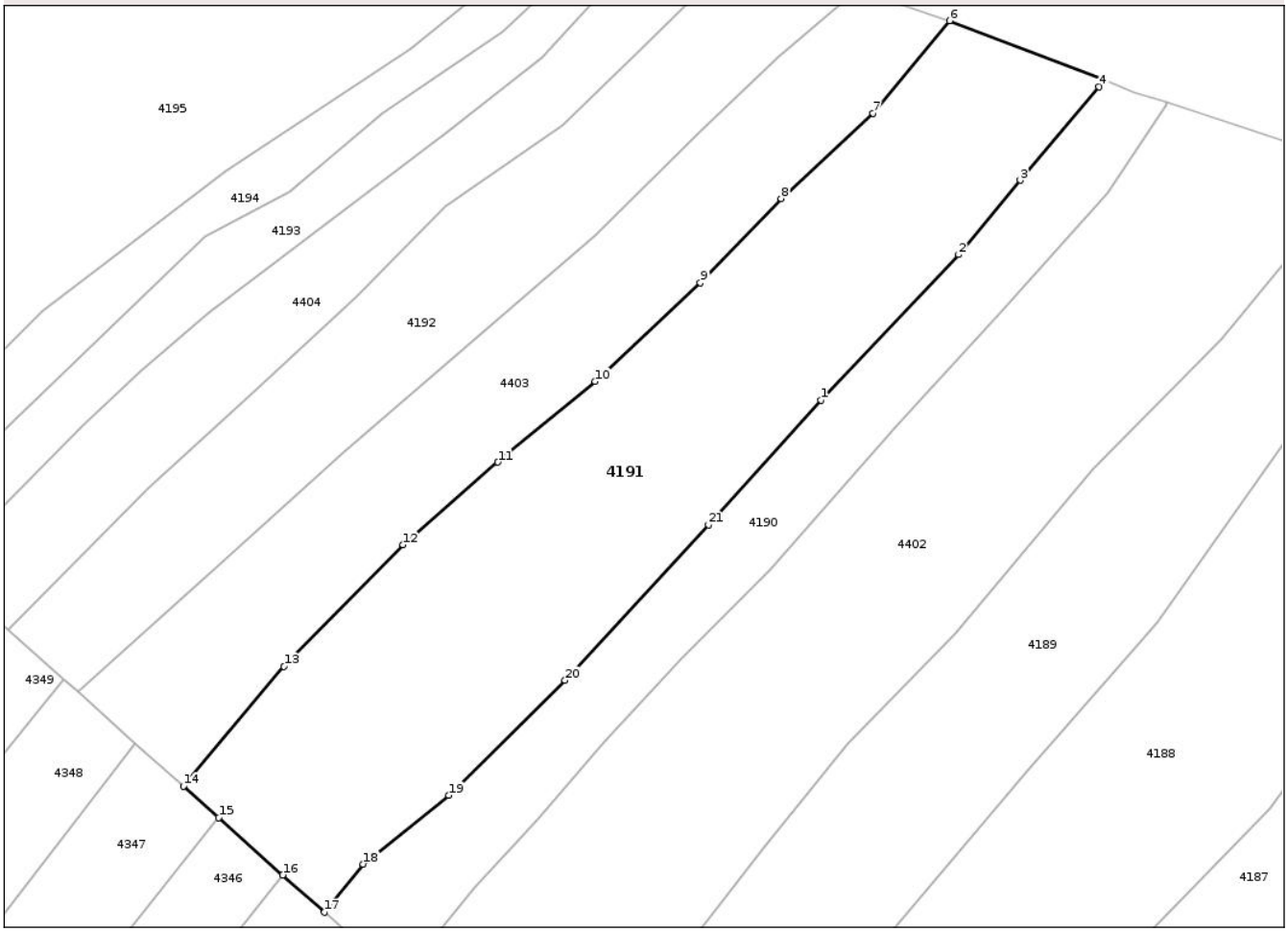

Date referitoare la teren

Crt	Categorie folosință	Intra vilan	Suprafaţa (mp)	Tarla	Parcelă	Nr. topo	Observaţii / Referinţe
1	vie	NU	350	340	27405/2, 27409	-	

Lungime Segmente

1) Valorile lungimilor segmentelor sunt obţinute din proiecţie în plan.

Punct început	X / Y	Punct sfârşit	X / Y	Lungime segment (** (m)
1	349.463,677 403.812,639	2	349.469,403 403.818,679	8.323
3	349.471,961 403.821,768	4	349.475,236 403.825,649	5.078
5	349.475,386 403.825,935	6	349.469,025 403.828,386	6.817
7	349.465,853 403.824,545	8	349.462,03 403.821,012	5.206
9	349.458,67 403.817,523	10	349.454,302 403.813,422	5.991

Punct început	X / Y	Punct sfârşit	X / Y	Lungime segment (** (m)
2	349.469,403 403.818,679	3	349.471,961 403.821,768	4.011
4	349.475,236 403.825,649	5	349.475,386 403.825,935	0.323
6	349.469,025 403.828,386	7	349.465,853 403.824,545	4.981
8	349.462,03 403.821,012	9	349.458,67 403.817,523	4.844
10	349.454,302 403.813,422	11	349.450,265 403.810,072	5.246

Document care conține date cu caracter personal, protejat de prevederile Regulamentului (UE) nr. 679/2016 și Legii 190/2018

Punct început	X / Y	Punct sfârşit	X / Y	Lungime segment (** (m)
11	349.450,265 403.810,072	12	349.446,322 403.806,641	5.227
13	349.441,377 403.801,59	14	349.437,201 403.796,628	6.485
15	349.438,67 403.795,317	16	349.441,327 403.792,946	3.561
17	349.443,062 403.791,398	18	349.444,674 403.793,395	2.566
19	349.448,229 403.796,243	20	349.453,056 403.801,017	6.789
21	349.459,004 403.807,472	1	349.463,677 403.812,639	6.967

Punct început	X / Y	Punct sfârşit	X / Y	Lungime segment (** (m)
12	349.446,322 403.806,641	13	349.441,377 403.801,59	7.069
14	349.437,201 403.796,628	15	349.438,67 403.795,317	1.969
16	349.441,327 403.792,946	17	349.443,062 403.791,398	2.325
18	349.444,674 403.793,395	19	349.448,229 403.796,243	4.555
20	349.453,056 403.801,017	21	349.459,004 403.807,472	8.778

** Lungimile segmentelor sunt determinate în planul de proiecţie Stereo 70 şi sunt rotunjite la 1 milimetru.
*** Distanţa dintre puncte este formată din segmente cumulate ce sunt mai mici decât valoarea 1 milimetru.

Document care conține date cu caracter personal, protejat de prevederile Regulamentului (UE) nr. 679/2016 și Legii 190/2018

DATE DESPRE IMOBILUL NR. 4192

Oficiul de Cadastru şi Publicitate Imobiliară GORJ
Biroul de Cadastru şi Publicitate Imobiliară Targu Jiu

A. Partea I. Descrierea imobilului

TEREN Extravilan

Adresa: Jud. Gorj

Nr. Crt	Nr cadastral Nr. topografic	Suprafaţa* (mp)	Observaţii / Referinţe
A1		186	Sector cadastral:93 Teren neimprejmuit;

B. Partea II. Proprietari şi acte

Inscrieri privitoare la dreptul de proprietate şi alte drepturi reale		Referinţe
0 / 07/11/2025		
Act Normativ nr. 7, din 13/03/1996 emis de PARLAMENTUL ROMANIEI;		
B1	Intabulare, drept de PROPRIETATE, dobandit prin Lege, cota actuala 1/1	A1
	1) **NEIDENTIFICAT NEIDENTIFICAT**	
/		
Act Administrativ nr. 11908, din 03/11/2025 emis de PRIMARIA RUNCU;		
B2	Se noteaza posesia faptica in favoarea lui APOSTOIU-BURU GHEORGHE	A1
	1) **APOSTOIU-BURU GHEORGHE**	

C. Partea III. SARCINI .

Inscrieri privind dezmembramintele dreptului de proprietate, drepturi reale de garanţie şi sarcini	Referinţe
NU SUNT	

Document care conține date cu caracter personal, protejat de prevederile Regulamentului (UE) nr. 679/2016 și Legii 190/2018

Anexa Nr. 1 La Partea I

Teren

Nr cadastral	Suprafaţa (mp)*	Observaţii / Referinţe
	186	

* Suprafaţa este determinată in planul de proiecţie Stereo 70.

DETALII LINIARE IMOBIL

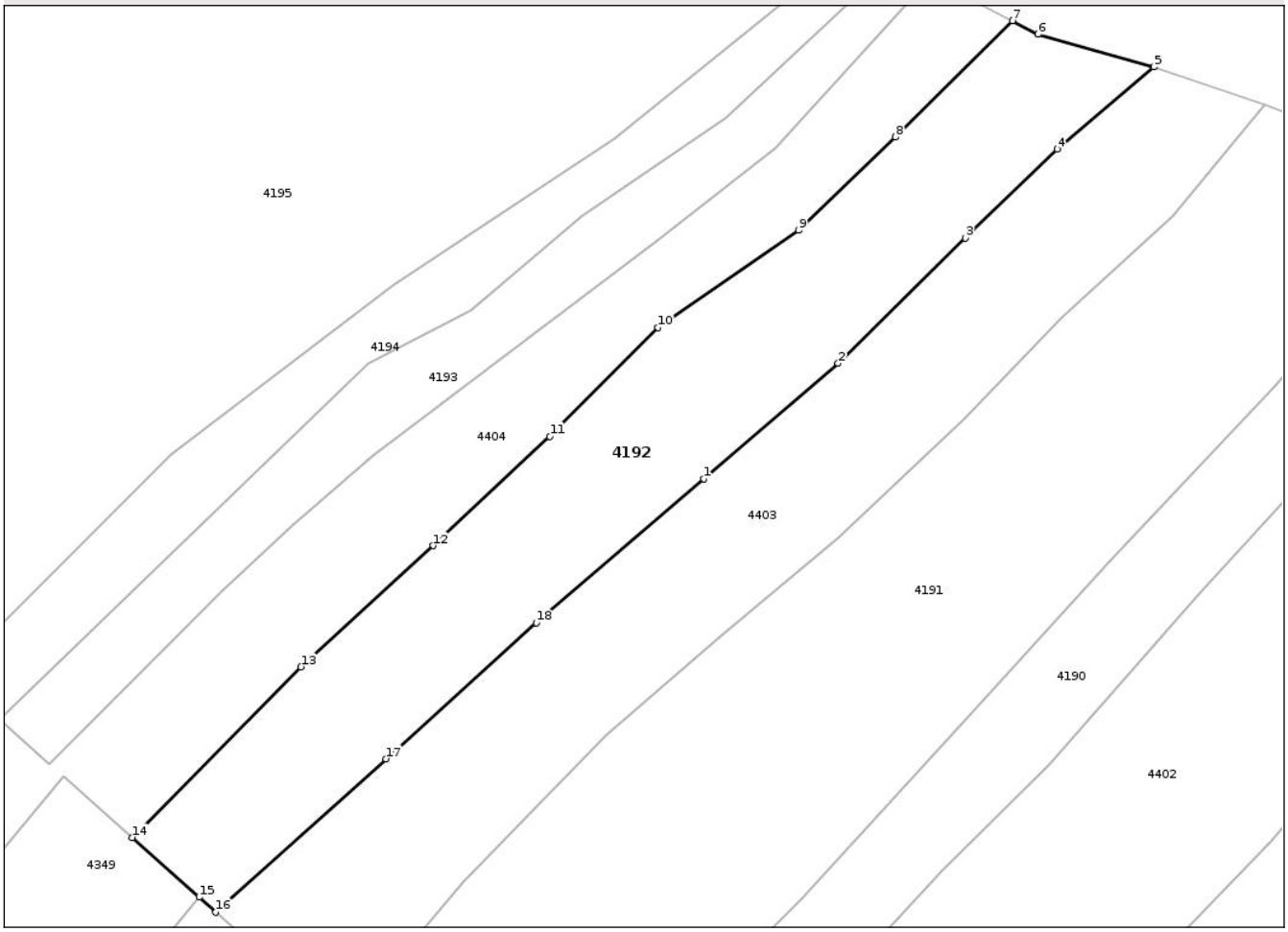

Date referitoare la teren

Crt	Categorie folosință	Intra vilan	Suprafaţa (mp)	Tarla	Parcelă	Nr. topo	Observaţii / Referinţe
1	vie	NU	186	340	27414/1, 27415/1	-	

Lungime Segmente
1) Valorile lungimilor segmentelor sunt obţinute din proiecţie în plan.

Punct început	X / Y	Punct sfârşit	X / Y	Lungime segment (** (m)
1	349.449,665 403.815,47	2	349.454,31 403.819,458	6.122
2	349.454,31 403.819,458	3	349.458,699 403.823,777	6.158
3	349.458,699 403.823,777	4	349.461,872 403.826,841	4.411
4	349.461,872 403.826,841	5	349.465,208 403.829,675	4.377
5	349.465,208 403.829,675	6	349.461,215 403.830,808	4.151

Document care conține date cu caracter personal, protejat de prevederile Regulamentului (UE) nr. 679/2016 și Legii 190/2018

Punct început	X / Y	Punct sfârşit	X / Y	Lungime segment (** (m)
6	349.461,215 403.830,808	7	349.460,329 403.831,271	1.0
7	349.460,329 403.831,271	8	349.456,291 403.827,257	5.694
8	349.456,291 403.827,257	9	349.452,946 403.824,041	4.64
9	349.452,946 403.824,041	10	349.448,084 403.820,694	5.903
10	349.448,084 403.820,694	11	349.444,354 403.816,939	5.293
11	349.444,354 403.816,939	12	349.440,321 403.813,167	5.522
12	349.440,321 403.813,167	13	349.435,764 403.808,986	6.184
13	349.435,764 403.808,986	14	349.429,941 403.803,106	8.275
14	349.429,941 403.803,106	15	349.432,249 403.801,046	3.094
15	349.432,249 403.801,046	16	349.432,828 403.800,529	0.776
16	349.432,828 403.800,529	17	349.438,695 403.805,818	7.899
17	349.438,695 403.805,818	18	349.443,891 403.810,504	6.997
18	349.443,891 403.810,504	1	349.449,665 403.815,47	7.616

** Lungimile segmentelor sunt determinate în planul de proiecţie Stereo 70 şi sunt rotunjite la 1 milimetru.
*** Distanţa dintre puncte este formată din segmente cumulate ce sunt mai mici decât valoarea 1 milimetru.

Document care conține date cu caracter personal, protejat de prevederile Regulamentului (UE) nr. 679/2016 și Legii 190/2018

DATE DESPRE IMOBILUL NR. 4193

Oficiul de Cadastru şi Publicitate Imobiliară GORJ
Biroul de Cadastru şi Publicitate Imobiliară Targu Jiu

A. Partea I. Descrierea imobilului

TEREN Extravilan

Adresa: Jud. Gorj

Nr. Crt	Nr cadastral Nr. topografic	Suprafaţa* (mp)	Observaţii / Referinţe
A1		85	Sector cadastral:93 Teren neimprejmuit;

B. Partea II. Proprietari şi acte

Inscrieri privitoare la dreptul de proprietate şi alte drepturi reale		Referinţe
0 / 07/11/2025		
Act Normativ nr. 7, din 13/03/1996 emis de PARLAMENTUL ROMANIEI;		
B1	Intabulare, drept de PROPRIETATE, dobandit prin Lege, cota actuala 1/1	A1
	1) **NEIDENTIFICAT NEIDENTIFICAT**	
/		
Act Administrativ nr. 11908, din 03/11/2025 emis de PRIMARIA RUNCU;		
B2	Se noteaza posesia faptica in favoarea lui CINCĂ MARIA	A1
	1) **CINCĂ MARIA**	

C. Partea III. SARCINI .

Inscrieri privind dezmembramintele dreptului de proprietate, drepturi reale de garanţie şi sarcini	Referinţe
NU SUNT	

Document care conține date cu caracter personal, protejat de prevederile Regulamentului (UE) nr. 679/2016 și Legii 190/2018

Anexa Nr. 1 La Partea I

Teren

Nr cadastral	Suprafaţa (mp)*	Observaţii / Referinţe
	85	

* Suprafaţa este determinată in planul de proiecţie Stereo 70.

DETALII LINIARE IMOBIL



Date referitoare la teren

Crt	Categorie folosință	Intra vilan	Suprafaţa (mp)	Tarla	Parcelă	Nr. topo	Observaţii / Referinţe
1	vie	NU	85	340	27416/1	-	

Lungime Segmente
1) Valorile lungimilor segmentelor sunt obţinute din proiecţie în plan.

Punct început	X / Y	Punct sfârşit	X / Y	Lungime segment (** (m)
1	349.448,156 403.823,739	2	349.452,122 403.826,866	5.05
2	349.452,122 403.826,866	3	349.457,486 403.832,757	7.967
3	349.457,486 403.832,757	4	349.456,259 403.833,398	1.384
4	349.456,259 403.833,398	5	349.450,452 403.827,917	7.985
5	349.450,452 403.827,917	6	349.445,48 403.824,539	6.011

Document care conține date cu caracter personal, protejat de prevederile Regulamentului (UE) nr. 679/2016 și Legii 190/2018

Punct început	X / Y	Punct sfârşit	X / Y	Lungime segment (** (m)
6	349.445,48 403.824,539	7	349.441,635 403.821,286	5.036
7	349.441,635 403.821,286	8	349.438,098 403.819,447	3.987
8	349.438,098 403.819,447	9	349.425,371 403.807,184	17.674
9	349.425,371 403.807,184	10	349.427,09 403.805,649	2.305
10	349.427,09 403.805,649	11	349.433,035 403.811,596	8.409
11	349.433,035 403.811,596	12	349.435,456 403.813,836	3.298
12	349.435,456 403.813,836	13	349.438,268 403.816,287	3.73
13	349.438,268 403.816,287	1	349.448,156 403.823,739	12.382

** Lungimile segmentelor sunt determinate în planul de proiecţie Stereo 70 şi sunt rotunjite la 1 milimetru.
*** Distanţa dintre puncte este formată din segmente cumulate ce sunt mai mici decât valoarea 1 milimetru.

Document care conține date cu caracter personal, protejat de prevederile Regulamentului (UE) nr. 679/2016 și Legii 190/2018

DATE DESPRE IMOBILUL NR. 4194

Oficiul de Cadastru şi Publicitate Imobiliară GORJ
Biroul de Cadastru şi Publicitate Imobiliară Targu Jiu

A. Partea I. Descrierea imobilului

TEREN Extravilan

Adresa: Jud. Gorj

Nr. Crt	Nr cadastral Nr. topografic	Suprafaţa* (mp)	Observaţii / Referinţe
A1		79	Sector cadastral:93 Teren neimprejmuit;

B. Partea II. Proprietari şi acte

Inscrieri privitoare la dreptul de proprietate şi alte drepturi reale		Referinţe
0 / 07/11/2025		
Act Normativ nr. 7, din 13/03/1996 emis de PARLAMENTUL ROMANIEI;		
B1	Intabulare, drept de PROPRIETATE, dobandit prin Lege, cota actuala 1/1	A1
	1) **NEIDENTIFICAT NEIDENTIFICAT**	
/		
Act Administrativ nr. 11908, din 03/11/2025 emis de PRIMARIA RUNCU;		
B2	Se noteaza posesia faptica in favoarea lui MĂRTĂU DUMITRU	A1
	1) **MĂRTĂU DUMITRU**	

C. Partea III. SARCINI .

Inscrieri privind dezmembramintele dreptului de proprietate, drepturi reale de garanţie şi sarcini	Referinţe
NU SUNT	

Document care conține date cu caracter personal, protejat de prevederile Regulamentului (UE) nr. 679/2016 și Legii 190/2018

Anexa Nr. 1 La Partea I

Teren

Nr cadastral	Suprafaţa (mp)*	Observaţii / Referinţe
	79	

* Suprafaţa este determinată in planul de proiecţie Stereo 70.

DETALII LINIARE IMOBIL



Date referitoare la teren

Crt	Categorie folosință	Intra vilan	Suprafaţa (mp)	Tarla	Parcelă	Nr. topo	Observaţii / Referinţe
1	vie	NU	79	340	27416/2	-	

Lungime Segmente
1) Valorile lungimilor segmentelor sunt obţinute din proiecţie în plan.

Punct început	X / Y	Punct sfârşit	X / Y	Lungime segment (** (m)
1	349.445,48 403.824,539	2	349.450,452 403.827,917	6.011
2	349.450,452 403.827,917	3	349.456,259 403.833,398	7.985
3	349.456,259 403.833,398	4	349.455,01 403.834,051	1.409
4	349.455,01 403.834,051	5	349.446,609 403.827,189	10.847
5	349.446,609 403.827,189	6	349.438,97 403.822,153	9.15

Document care conține date cu caracter personal, protejat de prevederile Regulamentului (UE) nr. 679/2016 și Legii 190/2018

Punct început	X / Y	Punct sfârşit	X / Y	Lungime segment (** (m)
6	349.438,97 403.822,153	7	349.431,303 403.816,328	9.629
7	349.431,303 403.816,328	8	349.423,664 403.808,707	10.79
8	349.423,664 403.808,707	9	349.425,371 403.807,184	2.288
9	349.425,371 403.807,184	10	349.438,098 403.819,447	17.674
10	349.438,098 403.819,447	11	349.441,635 403.821,286	3.987
11	349.441,635 403.821,286	1	349.445,48 403.824,539	5.036

** Lungimile segmentelor sunt determinate în planul de proiecţie Stereo 70 şi sunt rotunjite la 1 milimetru.
*** Distanţa dintre puncte este formată din segmente cumulate ce sunt mai mici decât valoarea 1 milimetru.

Document care conține date cu caracter personal, protejat de prevederile Regulamentului (UE) nr. 679/2016 și Legii 190/2018

DATE DESPRE IMOBILUL NR. 4195

Oficiul de Cadastru şi Publicitate Imobiliară GORJ
Biroul de Cadastru şi Publicitate Imobiliară Targu Jiu

A. Partea I. Descrierea imobilului

TEREN Extravilan

Adresa: Jud. Gorj

Nr. Crt	Nr cadastral Nr. topografic	Suprafaţa* (mp)	Observaţii / Referinţe
A1		693	Sector cadastral:93 Teren neimprejmuit;

B. Partea II. Proprietari şi acte

Inscrieri privitoare la dreptul de proprietate şi alte drepturi reale		Referinţe
0 / 07/11/2025		
Act Normativ nr. 7, din 13/03/1996 emis de PARLAMENTUL ROMANIEI;		
B1	Intabulare, drept de PROPRIETATE, dobandit prin Lege, cota actuala 1/1	A1
	1) **NEIDENTIFICAT NEIDENTIFICAT**	
/		
Act Administrativ nr. 11908, din 03/11/2025 emis de PRIMARIA RUNCU;		
B2	Se noteaza posesia faptica in favoarea lui BREBEN CONSTANTIN-CĂTĂLIN	A1
	1) **BREBEN CONSTANTIN-CĂTĂLIN**	

C. Partea III. SARCINI .

Inscrieri privind dezmembramintele dreptului de proprietate, drepturi reale de garanţie şi sarcini	Referinţe
NU SUNT	

Document care conține date cu caracter personal, protejat de prevederile Regulamentului (UE) nr. 679/2016 și Legii 190/2018

Anexa Nr. 1 La Partea I

Teren

Nr cadastral	Suprafaţa (mp)*	Observaţii / Referinţe
	693	

* Suprafaţa este determinată in planul de proiecţie Stereo 70.

DETALII LINIARE IMOBIL

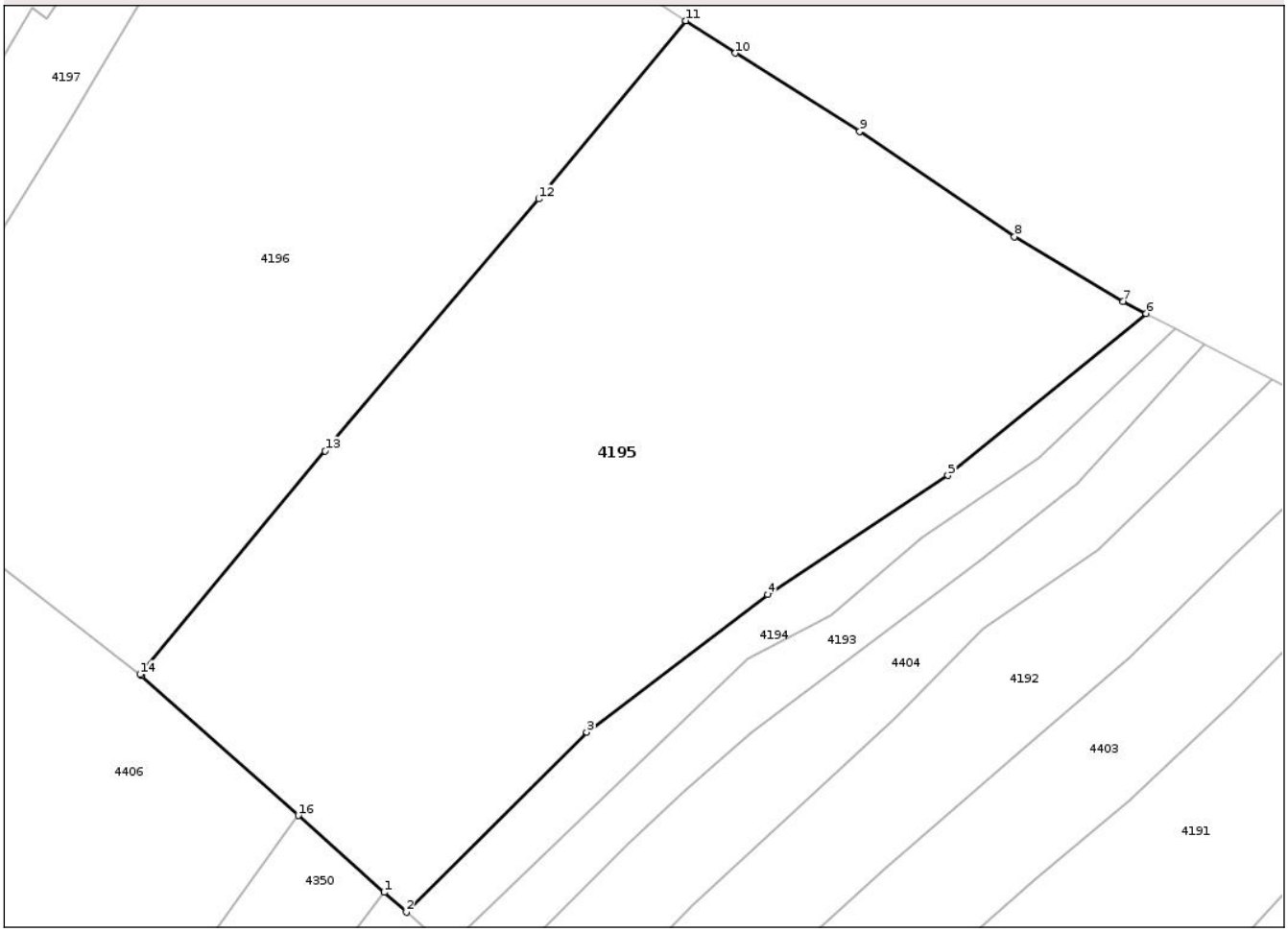

Date referitoare la teren

Crt	Categorie folosință	Intra vilan	Suprafaţa (mp)	Tarla	Parcelă	Nr. topo	Observaţii / Referinţe
1	vie	NU	693	340	27421	-	

Lungime Segmente
1) Valorile lungimilor segmentelor sunt obţinute din proiecţie în plan.

Punct început	X / Y	Punct sfârşit	X / Y	Lungime segment (** (m)
1	349.422,723 403.809,547	2	349.423,664 403.808,707	1.261
2	349.423,664 403.808,707	3	349.431,303 403.816,328	10.79
3	349.431,303 403.816,328	4	349.438,97 403.822,153	9.629
4	349.438,97 403.822,153	5	349.446,609 403.827,189	9.15
5	349.446,609 403.827,189	6	349.455,01 403.834,051	10.847

Document care conține date cu caracter personal, protejat de prevederile Regulamentului (UE) nr. 679/2016 și Legii 190/2018

Punct început	X / Y	Punct sfârşit	X / Y	Lungime segment (** (m)
6	349.455,01 403.834,051	7	349.454,039 403.834,559	1.096
7	349.454,039 403.834,559	8	349.449,434 403.837,295	5.356
8	349.449,434 403.837,295	9	349.442,871 403.841,759	7.937
9	349.442,871 403.841,759	10	349.437,604 403.845,068	6.22
10	349.437,604 403.845,068	11	349.435,507 403.846,438	2.505
11	349.435,507 403.846,438	12	349.429,265 403.838,892	9.793
12	349.429,265 403.838,892	13	349.420,225 403.828,233	13.976
13	349.420,225 403.828,233	14	349.412,375 403.818,772	12.294
14	349.412,375 403.818,772	15	349.412,44 403.818,722	0.082
15	349.412,44 403.818,722	16	349.419,077 403.812,8	8.895
16	349.419,077 403.812,8	1	349.422,723 403.809,547	4.886

** Lungimile segmentelor sunt determinate în planul de proiecţie Stereo 70 şi sunt rotunjite la 1 milimetru.
*** Distanţa dintre puncte este formată din segmente cumulate ce sunt mai mici decât valoarea 1 milimetru.

Document care conține date cu caracter personal, protejat de prevederile Regulamentului (UE) nr. 679/2016 și Legii 190/2018

DATE DESPRE IMOBILUL NR. 4196

Oficiul de Cadastru şi Publicitate Imobiliară GORJ
Biroul de Cadastru şi Publicitate Imobiliară Targu Jiu

A. Partea I. Descrierea imobilului

TEREN Extravilan

Adresa: Jud. Gorj

Nr. Crt	Nr cadastral Nr. topografic	Suprafaţa* (mp)	Observaţii / Referinţe
A1		635	Sector cadastral:93 Teren neimprejmuit;

B. Partea II. Proprietari şi acte

Inscrieri privitoare la dreptul de proprietate şi alte drepturi reale		Referinţe
0 / 07/11/2025		
Act Normativ nr. 7, din 13/03/1996 emis de PARLAMENTUL ROMANIEI;		
B1	Intabulare, drept de PROPRIETATE, dobandit prin Lege, cota actuala 1/1	A1
	1) **NEIDENTIFICAT NEIDENTIFICAT**	
/		
Act Administrativ nr. 11908, din 03/11/2025 emis de PRIMARIA RUNCU;		
B2	Se noteaza posesia faptica in favoarea lui DĂEANU MARIEA	A1
	1) **DĂEANU M. MARIEA**	

C. Partea III. SARCINI .

Inscrieri privind dezmembramintele dreptului de proprietate, drepturi reale de garanţie şi sarcini	Referinţe
NU SUNT	

Document care conține date cu caracter personal, protejat de prevederile Regulamentului (UE) nr. 679/2016 și Legii 190/2018

Anexa Nr. 1 La Partea I

Teren

Nr cadastral	Suprafaţa (mp)*	Observaţii / Referinţe
	635	

* Suprafaţa este determinată in planul de proiecţie Stereo 70.

DETALII LINIARE IMOBIL

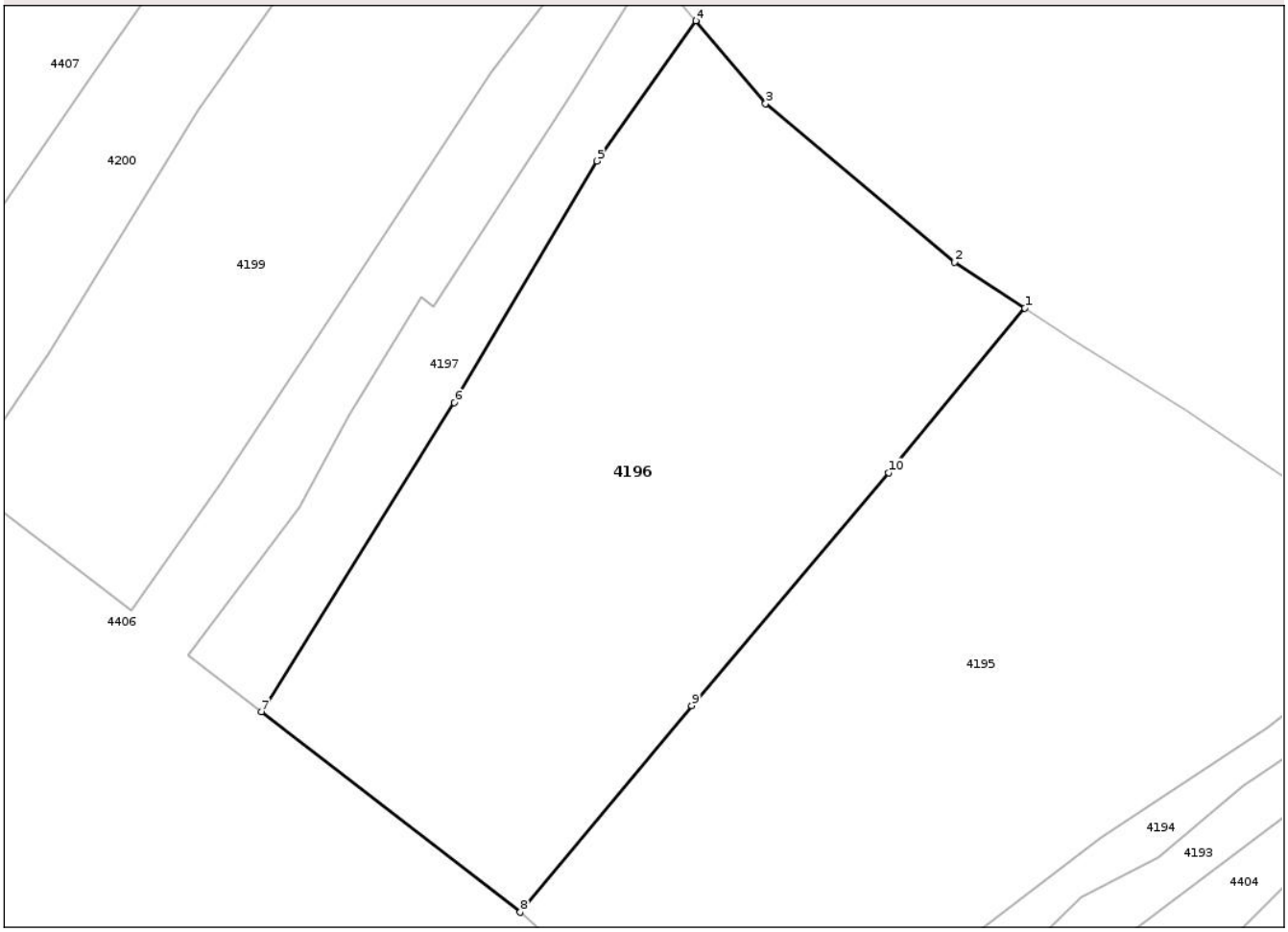

Date referitoare la teren

Crt	Categorie folosință	Intra vilan	Suprafaţa (mp)	Tarla	Parcelă	Nr. topo	Observaţii / Referinţe
1	vie	NU	635	340	27422	-	

Lungime Segmente
1) Valorile lungimilor segmentelor sunt obţinute din proiecţie în plan.

Punct început	X / Y	Punct sfârşit	X / Y	Lungime segment (** (m)
1	349.435,507 403.846,438	2	349.432,288 403.848,542	3.846
2	349.432,288 403.848,542	3	349.423,622 403.855,797	11.302
3	349.423,622 403.855,797	4	349.420,424 403.859,59	4.961
4	349.420,424 403.859,59	5	349.415,883 403.853,17	7.864
5	349.415,883 403.853,17	6	349.409,353 403.842,102	12.851

Document care conține date cu caracter personal, protejat de prevederile Regulamentului (UE) nr. 679/2016 și Legii 190/2018

Punct început	X / Y	Punct sfârşit	X / Y	Lungime segment (** (m)
6	349.409,353 403.842,102	7	349.400,504 403.827,945	16.695
7	349.400,504 403.827,945	8	349.412,375 403.818,772	15.002
8	349.412,375 403.818,772	9	349.420,225 403.828,233	12.294
9	349.420,225 403.828,233	10	349.429,265 403.838,892	13.976
10	349.429,265 403.838,892	1	349.435,507 403.846,438	9.793

** Lungimile segmentelor sunt determinate în planul de proiecţie Stereo 70 şi sunt rotunjite la 1 milimetru.
*** Distanţa dintre puncte este formată din segmente cumulate ce sunt mai mici decât valoarea 1 milimetru.

Document care conține date cu caracter personal, protejat de prevederile Regulamentului (UE) nr. 679/2016 și Legii 190/2018

DATE DESPRE IMOBILUL NR. 4197

Oficiul de Cadastru şi Publicitate Imobiliară GORJ
Biroul de Cadastru şi Publicitate Imobiliară Targu Jiu

A. Partea I. Descrierea imobilului

TEREN Extravilan

Adresa: Jud. Gorj

Nr. Crt	Nr cadastral Nr. topografic	Suprafaţa* (mp)	Observaţii / Referinţe
A1		125	Sector cadastral:93 Teren neimprejmuit;

B. Partea II. Proprietari şi acte

Inscrieri privitoare la dreptul de proprietate şi alte drepturi reale		Referinţe
0 / 07/11/2025		
Act Normativ nr. 7, din 13/03/1996 emis de PARLAMENTUL ROMANIEI;		
B1	Intabulare, drept de PROPRIETATE, dobandit prin Lege, cota actuala 1/1	A1
	1) **NEIDENTIFICAT NEIDENTIFICAT**	
/		
Act Administrativ nr. 11908, din 03/11/2025 emis de PRIMARIA RUNCU;		
B2	Se noteaza posesia faptica in favoarea lui PLAI TITU	A1
	1) **PLAI TITU**	

C. Partea III. SARCINI .

Inscrieri privind dezmembramintele dreptului de proprietate, drepturi reale de garanţie şi sarcini	Referinţe
NU SUNT	

Document care conține date cu caracter personal, protejat de prevederile Regulamentului (UE) nr. 679/2016 și Legii 190/2018

Anexa Nr. 1 La Partea I

Teren

Nr cadastral	Suprafaţa (mp)*	Observaţii / Referinţe
	125	

* Suprafaţa este determinată in planul de proiecţie Stereo 70.

DETALII LINIARE IMOBIL

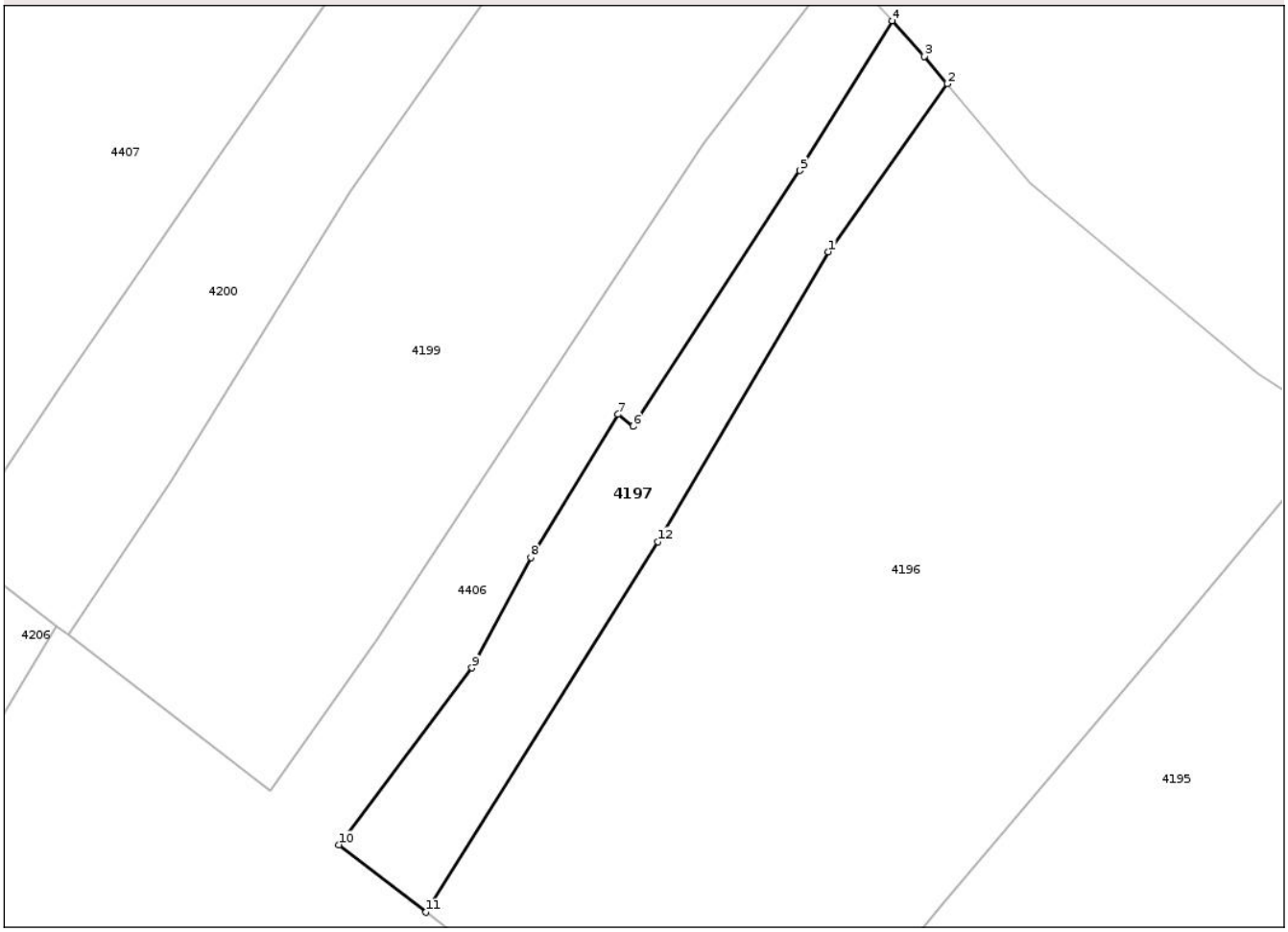

Date referitoare la teren

Crt	Categorie folosință	Intra vilan	Suprafaţa (mp)	Tarla	Parcelă	Nr. topo	Observaţii / Referinţe
1	vie	NU	125	340	27426	-	

Lungime Segmente
1) Valorile lungimilor segmentelor sunt obţinute din proiecţie în plan.

Punct început	X / Y	Punct sfârşit	X / Y	Lungime segment (** (m)
1	349.415,883 403.853,17	2	349.420,424 403.859,59	7.864
2	349.420,424 403.859,59	3	349.419,543 403.860,636	1.368
3	349.419,543 403.860,636	4	349.418,323 403.861,995	1.826
4	349.418,323 403.861,995	5	349.414,79 403.856,275	6.723
5	349.414,79 403.856,275	6	349.408,414 403.846,504	11.667

Document care conține date cu caracter personal, protejat de prevederile Regulamentului (UE) nr. 679/2016 și Legii 190/2018

Punct început	X / Y	Punct sfârşit	X / Y	Lungime segment (** (m)
6	349.408,414 403.846,504	7	349.407,836 403.846,961	0.737
7	349.407,836 403.846,961	8	349.404,509 403.841,49	6.403
8	349.404,509 403.841,49	9	349.402,252 403.837,279	4.778
9	349.402,252 403.837,279	10	349.397,172 403.830,52	8.455
10	349.397,172 403.830,52	11	349.400,504 403.827,945	4.211
11	349.400,504 403.827,945	12	349.409,353 403.842,102	16.695
12	349.409,353 403.842,102	1	349.415,883 403.853,17	12.851

** Lungimile segmentelor sunt determinate în planul de proiecţie Stereo 70 şi sunt rotunjite la 1 milimetru.
*** Distanţa dintre puncte este formată din segmente cumulate ce sunt mai mici decât valoarea 1 milimetru.

Document care conține date cu caracter personal, protejat de prevederile Regulamentului (UE) nr. 679/2016 și Legii 190/2018

DATE DESPRE IMOBILUL NR. 4199

Oficiul de Cadastru şi Publicitate Imobiliară GORJ
Biroul de Cadastru şi Publicitate Imobiliară Targu Jiu

A. Partea I. Descrierea imobilului

TEREN Extravilan

Adresa: Jud. Gorj

Nr. Crt	Nr cadastral Nr. topografic	Suprafaţa* (mp)	Observaţii / Referinţe
A1		393	Sector cadastral:93 Teren neimprejmuit;

B. Partea II. Proprietari şi acte

Inscrieri privitoare la dreptul de proprietate şi alte drepturi reale		Referinţe
0 / 07/11/2025		
Act Normativ nr. 7, din 13/03/1996 emis de PARLAMENTUL ROMANIEI;		
B1	Intabulare, drept de PROPRIETATE, dobandit prin Lege, cota actuala 1/1	A1
	1) **NEIDENTIFICAT NEIDENTIFICAT**	
/		
Act Administrativ nr. 11908, din 03/11/2025 emis de PRIMARIA RUNCU;		
B2	Se noteaza posesia faptica in favoarea lui PLAI TITU	A1
	1) **PLAI TITU**	

C. Partea III. SARCINI .

Inscrieri privind dezmembramintele dreptului de proprietate, drepturi reale de garanţie şi sarcini	Referinţe
NU SUNT	

Document care conține date cu caracter personal, protejat de prevederile Regulamentului (UE) nr. 679/2016 și Legii 190/2018

Anexa Nr. 1 La Partea I

Teren

Nr cadastral	Suprafaţa (mp)*	Observaţii / Referinţe
	393	

* Suprafaţa este determinată in planul de proiecţie Stereo 70.

DETALII LINIARE IMOBIL

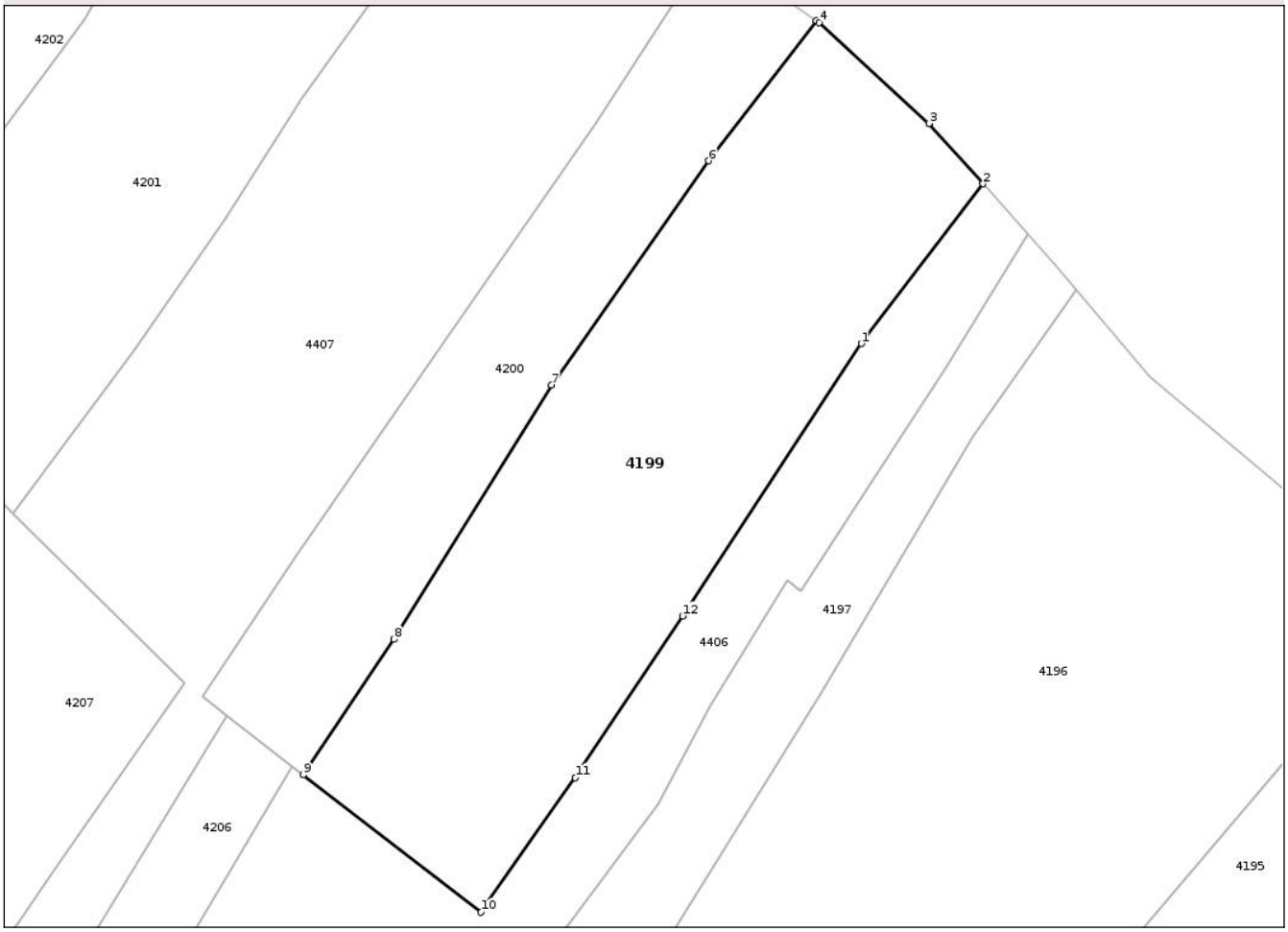

Date referitoare la teren

Crt	Categorie folosință	Intra vilan	Suprafaţa (mp)	Tarla	Parcelă	Nr. topo	Observaţii / Referinţe
1	faneata	NU	393	340	27430, 27431	-	

Lungime Segmente
1) Valorile lungimilor segmentelor sunt obţinute din proiecţie în plan.

Punct început	X / Y	Punct sfârşit	X / Y	Lungime segment (** (m)
1	349.411,071 403.857,251	2	349.416,356 403.864,188	8.721
2	349.416,356 403.864,188	3	349.414,006 403.866,807	3.519
3	349.414,006 403.866,807	4	349.409,237 403.871,18	6.47
4	349.409,237 403.871,18	5	349.409,116 403.871,267	0.149
5	349.409,116 403.871,267	6	349.404,422 403.865,187	7.681

Document care conține date cu caracter personal, protejat de prevederile Regulamentului (UE) nr. 679/2016 și Legii 190/2018

Punct început	X / Y	Punct sfârşit	X / Y	Lungime segment (** (m)
6	349.404,422 403.865,187	7	349.397,606 403.855,448	11.887
7	349.397,606 403.855,448	8	349.390,756 403.844,401	12.998
8	349.390,756 403.844,401	9	349.386,808 403.838,528	7.077
9	349.386,808 403.838,528	10	349.394,532 403.832,56	9.761
10	349.394,532 403.832,56	11	349.398,636 403.838,408	7.144
11	349.398,636 403.838,408	12	349.403,29 403.845,416	8.413
12	349.403,29 403.845,416	1	349.411,071 403.857,251	14.164

** Lungimile segmentelor sunt determinate în planul de proiecţie Stereo 70 şi sunt rotunjite la 1 milimetru.
*** Distanţa dintre puncte este formată din segmente cumulate ce sunt mai mici decât valoarea 1 milimetru.

Document care conține date cu caracter personal, protejat de prevederile Regulamentului (UE) nr. 679/2016 și Legii 190/2018

DATE DESPRE IMOBILUL NR. 4200

Oficiul de Cadastru şi Publicitate Imobiliară GORJ
Biroul de Cadastru şi Publicitate Imobiliară Targu Jiu

A. Partea I. Descrierea imobilului

TEREN Extravilan

Adresa: Jud. Gorj

Nr. Crt	Nr cadastral Nr. topografic	Suprafaţa* (mp)	Observaţii / Referinţe
A1		206	Sector cadastral:93 Teren neimprejmuit;

B. Partea II. Proprietari şi acte

Inscrieri privitoare la dreptul de proprietate şi alte drepturi reale		Referinţe
0 / 07/11/2025		
Act Normativ nr. 7, din 13/03/1996 emis de PARLAMENTUL ROMANIEI;		
B1	Intabulare, drept de PROPRIETATE, dobandit prin Lege, cota actuala 1/1	A1
	1) **NEIDENTIFICAT NEIDENTIFICAT**	
/		
Act Administrativ nr. 11908, din 03/11/2025 emis de PRIMARIA RUNCU;		
B2	Se noteaza posesia faptica in favoarea lui BREBEN DORU-DANIEL	A1
	1) **BREBEN DORU-DANIEL**	

C. Partea III. SARCINI .

Inscrieri privind dezmembramintele dreptului de proprietate, drepturi reale de garanţie şi sarcini	Referinţe
NU SUNT	

Document care conține date cu caracter personal, protejat de prevederile Regulamentului (UE) nr. 679/2016 și Legii 190/2018

Anexa Nr. 1 La Partea I

Teren

Nr cadastral	Suprafaţa (mp)*	Observaţii / Referinţe
	206	

* Suprafaţa este determinată in planul de proiecţie Stereo 70.

DETALII LINIARE IMOBIL

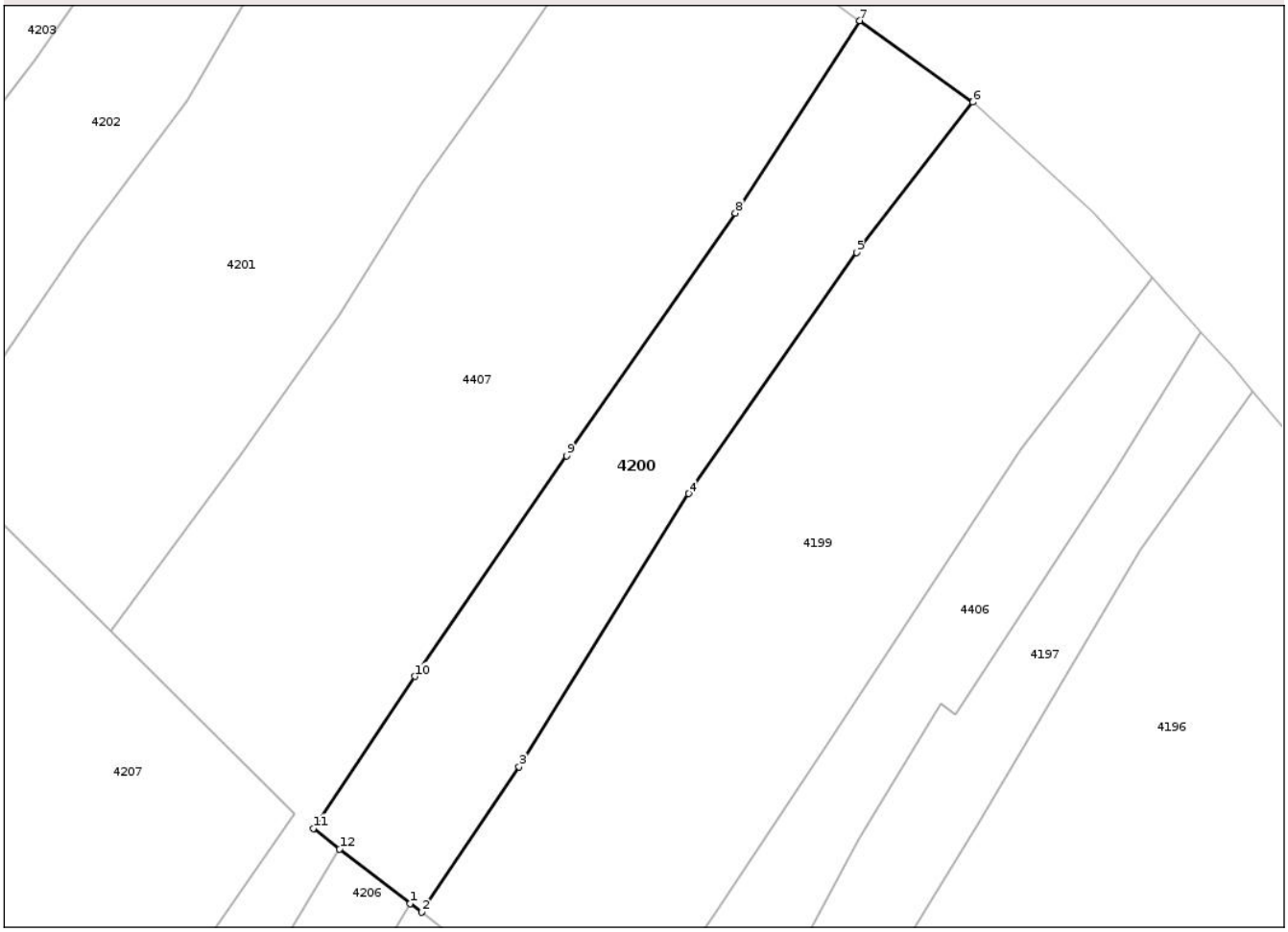

Date referitoare la teren

Crt	Categorie folosință	Intra vilan	Suprafaţa (mp)	Tarla	Parcelă	Nr. topo	Observaţii / Referinţe
1	vie	NU	206	340	27432	-	

Lungime Segmente
1) Valorile lungimilor segmentelor sunt obţinute din proiecţie în plan.

Punct început	X / Y	Punct sfârşit	X / Y	Lungime segment (** (m)
1	349.386,35 403.838,882	2	349.386,808 403.838,528	0.579
2	349.386,808 403.838,528	3	349.390,756 403.844,401	7.077
3	349.390,756 403.844,401	4	349.397,606 403.855,448	12.998
4	349.397,606 403.855,448	5	349.404,422 403.865,187	11.887
5	349.404,422 403.865,187	6	349.409,116 403.871,267	7.681

Document care conține date cu caracter personal, protejat de prevederile Regulamentului (UE) nr. 679/2016 și Legii 190/2018

Punct început	X / Y	Punct sfârşit	X / Y	Lungime segment (** (m)
6	349.409,116 403.871,267	7	349.404,543 403.874,56	5.635
7	349.404,543 403.874,56	8	349.399,502 403.866,787	9.265
8	349.399,502 403.866,787	9	349.392,68 403.856,97	11.955
9	349.392,68 403.856,97	10	349.386,529 403.848,06	10.827
10	349.386,529 403.848,06	11	349.382,423 403.841,917	7.389
11	349.382,423 403.841,917	12	349.383,497 403.841,086	1.358
12	349.383,497 403.841,086	1	349.386,35 403.838,882	3.605

** Lungimile segmentelor sunt determinate în planul de proiecţie Stereo 70 şi sunt rotunjite la 1 milimetru.
*** Distanţa dintre puncte este formată din segmente cumulate ce sunt mai mici decât valoarea 1 milimetru.

Document care conține date cu caracter personal, protejat de prevederile Regulamentului (UE) nr. 679/2016 și Legii 190/2018

DATE DESPRE IMOBILUL NR. 4201

Oficiul de Cadastru şi Publicitate Imobiliară GORJ
Biroul de Cadastru şi Publicitate Imobiliară Targu Jiu

A. Partea I. Descrierea imobilului

TEREN Extravilan

Adresa: Jud. Gorj

Nr. Crt	Nr cadastral Nr. topografic	Suprafaţa* (mp)	Observaţii / Referinţe
A1		386	Sector cadastral:93 Teren neimprejmuit;

B. Partea II. Proprietari şi acte

Inscrieri privitoare la dreptul de proprietate şi alte drepturi reale		Referinţe
0 / 07/11/2025		
Act Normativ nr. 7, din 13/03/1996 emis de PARLAMENTUL ROMANIEI;		
B1	Intabulare, drept de PROPRIETATE, dobandit prin Lege, cota actuala 1/1	A1
	1) **NEIDENTIFICAT NEIDENTIFICAT**	
/		
Act Administrativ nr. 11908, din 03/11/2025 emis de PRIMARIA RUNCU;		
B2	Se noteaza posesia faptica in favoarea lui MĂRTĂU CONSTANTIN-COSMIN	A1
	1) **MĂRTĂU CONSTANTIN-COSMIN**	

C. Partea III. SARCINI .

Inscrieri privind dezmembramintele dreptului de proprietate, drepturi reale de garanţie şi sarcini	Referinţe
NU SUNT	

Document care conține date cu caracter personal, protejat de prevederile Regulamentului (UE) nr. 679/2016 și Legii 190/2018

Anexa Nr. 1 La Partea I

Teren

Nr cadastral	Suprafaţa (mp)*	Observaţii / Referinţe
	386	

* Suprafaţa este determinată in planul de proiecţie Stereo 70.

DETALII LINIARE IMOBIL

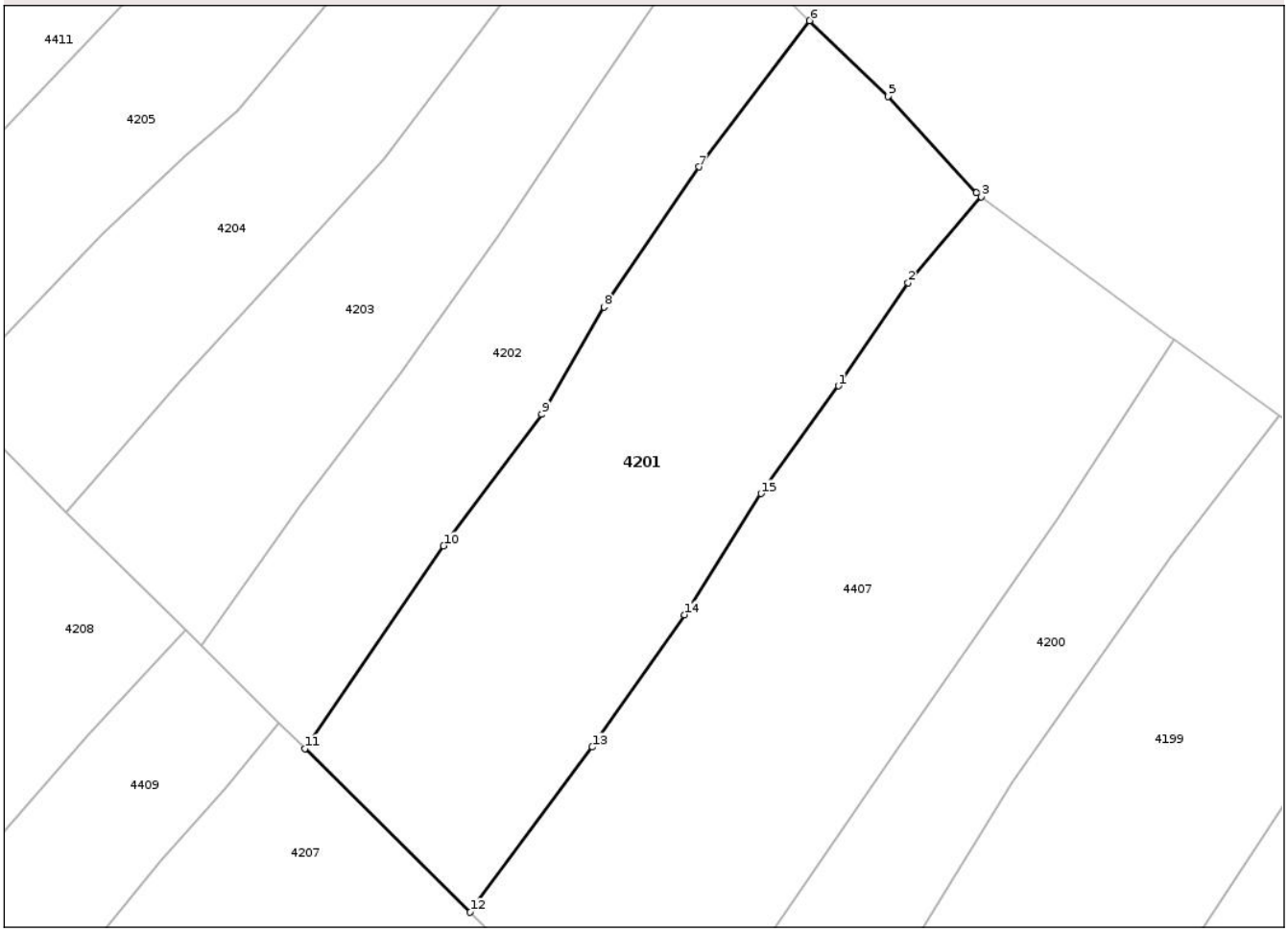

Date referitoare la teren

Crt	Categorie folosință	Intra vilan	Suprafaţa (mp)	Tarla	Parcelă	Nr. topo	Observaţii / Referinţe
1	vie	NU	386	340	27437/1, 27448	-	

Lungime Segmente
1) Valorile lungimilor segmentelor sunt obţinute din proiecţie în plan.

Punct început	X / Y	Punct sfârşit	X / Y	Lungime segment (** (m)
1	349.390,093 403.872,541	2	349.393,092 403.876,987	5.363
2	349.393,092 403.876,987	3	349.396,242 403.880,691	4.862
3	349.396,242 403.880,691	4	349.396,026 403.880,851	0.269
4	349.396,026 403.880,851	5	349.392,223 403.885,009	5.635
5	349.392,223 403.885,009	6	349.388,85 403.888,268	4.69

Document care conține date cu caracter personal, protejat de prevederile Regulamentului (UE) nr. 679/2016 și Legii 190/2018

Punct început	X / Y	Punct sfârşit	X / Y	Lungime segment (** (m)
6	349.388,85 403.888,268	7	349.384,085 403.881,971	7.897
7	349.384,085 403.881,971	8	349.379,98 403.875,936	7.299
8	349.379,98 403.875,936	9	349.377,3 403.871,321	5.337
9	349.377,3 403.871,321	10	349.373,068 403.865,65	7.076
10	349.373,068 403.865,65	11	349.367,095 403.856,929	10.57
11	349.367,095 403.856,929	12	349.374,217 403.849,876	10.023
12	349.374,217 403.849,876	13	349.379,48 403.856,988	8.848
13	349.379,48 403.856,988	14	349.383,457 403.862,682	6.945
14	349.383,457 403.862,682	15	349.386,749 403.867,905	6.174
15	349.386,749 403.867,905	1	349.390,093 403.872,541	5.716

** Lungimile segmentelor sunt determinate în planul de proiecţie Stereo 70 şi sunt rotunjite la 1 milimetru.
*** Distanţa dintre puncte este formată din segmente cumulate ce sunt mai mici decât valoarea 1 milimetru.

Document care conține date cu caracter personal, protejat de prevederile Regulamentului (UE) nr. 679/2016 și Legii 190/2018

DATE DESPRE IMOBILUL NR. 4202

Oficiul de Cadastru şi Publicitate Imobiliară GORJ
Biroul de Cadastru şi Publicitate Imobiliară Targu Jiu

A. Partea I. Descrierea imobilului

TEREN Extravilan

Adresa: Jud. Gorj

Nr. Crt	Nr cadastral Nr. topografic	Suprafaţa* (mp)	Observaţii / Referinţe
A1		222	Sector cadastral:93 Teren neimprejmuit;

B. Partea II. Proprietari şi acte

Inscrieri privitoare la dreptul de proprietate şi alte drepturi reale		Referinţe
0 / 07/11/2025		
Act Normativ nr. 7, din 13/03/1996 emis de PARLAMENTUL ROMANIEI;		
B1	Intabulare, drept de PROPRIETATE, dobandit prin Lege, cota actuala 1/1	A1
	1) **NEIDENTIFICAT NEIDENTIFICAT**	
/		
Act Administrativ nr. 11908, din 03/11/2025 emis de PRIMARIA RUNCU;		
B2	Se noteaza posesia faptica in favoarea lui TODEA EUSEBIU-MARIAN	A1
	1) **TODEA EUSEBIU-MARIAN**	

C. Partea III. SARCINI .

Inscrieri privind dezmembramintele dreptului de proprietate, drepturi reale de garanţie şi sarcini	Referinţe
NU SUNT	

Document care conține date cu caracter personal, protejat de prevederile Regulamentului (UE) nr. 679/2016 și Legii 190/2018

Anexa Nr. 1 La Partea I

Teren

Nr cadastral	Suprafaţa (mp)*	Observaţii / Referinţe
	222	

* Suprafaţa este determinată in planul de proiecţie Stereo 70.

DETALII LINIARE IMOBIL

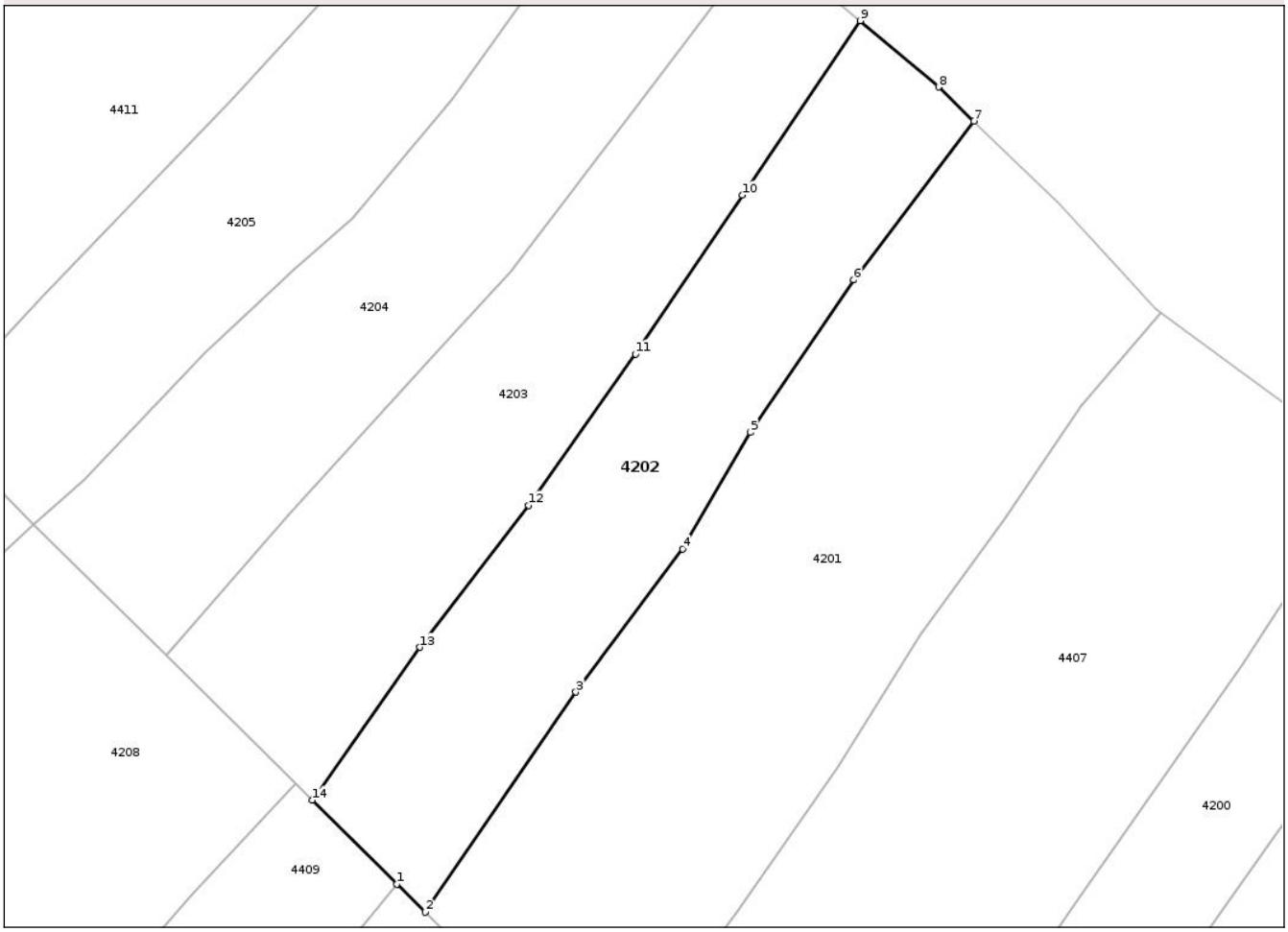

Date referitoare la teren

Crt	Categorie folosință	Intra vilan	Suprafaţa (mp)	Tarla	Parcelă	Nr. topo	Observaţii / Referinţe
1	vie	NU	222	340	27449/1	-	

Lungime Segmente
1) Valorile lungimilor segmentelor sunt obţinute din proiecţie în plan.

Punct început	X / Y	Punct sfârşit	X / Y	Lungime segment (** (m)
1	349.365,967 403.858,046	2	349.367,095 403.856,929	1.587
2	349.367,095 403.856,929	3	349.373,068 403.865,65	10.57
3	349.373,068 403.865,65	4	349.377,3 403.871,321	7.076
4	349.377,3 403.871,321	5	349.379,98 403.875,936	5.337
5	349.379,98 403.875,936	6	349.384,085 403.881,971	7.299

Document care conține date cu caracter personal, protejat de prevederile Regulamentului (UE) nr. 679/2016 și Legii 190/2018

Punct început	X / Y	Punct sfârşit	X / Y	Lungime segment (** (m)
6	349.384,085 403.881,971	7	349.388,85 403.888,268	7.897
7	349.388,85 403.888,268	8	349.387,453 403.889,618	1.943
8	349.387,453 403.889,618	9	349.384,345 403.892,242	4.068
9	349.384,345 403.892,242	10	349.379,669 403.885,331	8.344
10	349.379,669 403.885,331	11	349.375,431 403.879,042	7.584
11	349.375,431 403.879,042	12	349.371,188 403.873,044	7.347
12	349.371,188 403.873,044	13	349.366,874 403.867,424	7.085
13	349.366,874 403.867,424	14	349.362,613 403.861,368	7.405
14	349.362,613 403.861,368	1	349.365,967 403.858,046	4.721

** Lungimile segmentelor sunt determinate în planul de proiecţie Stereo 70 şi sunt rotunjite la 1 milimetru.
*** Distanţa dintre puncte este formată din segmente cumulate ce sunt mai mici decât valoarea 1 milimetru.

Document care conține date cu caracter personal, protejat de prevederile Regulamentului (UE) nr. 679/2016 și Legii 190/2018

DATE DESPRE IMOBILUL NR. 4203

Oficiul de Cadastru şi Publicitate Imobiliară GORJ
Biroul de Cadastru şi Publicitate Imobiliară Targu Jiu

A. Partea I. Descrierea imobilului

TEREN Extravilan

Adresa: Jud. Gorj

Nr. Crt	Nr cadastral Nr. topografic	Suprafaţa* (mp)	Observaţii / Referinţe
A1		238	Sector cadastral:93 Teren neimprejmuit;

B. Partea II. Proprietari şi acte

Inscrieri privitoare la dreptul de proprietate şi alte drepturi reale		Referinţe
0 / 07/11/2025		
Act Normativ nr. 7, din 13/03/1996 emis de PARLAMENTUL ROMANIEI;		
B1	Intabulare, drept de PROPRIETATE, dobandit prin Lege, cota actuala 1/1	A1
	1) **NEIDENTIFICAT NEIDENTIFICAT**	
/		
Act Administrativ nr. 11908, din 03/11/2025 emis de PRIMARIA RUNCU;		
B2	Se noteaza posesia faptica in favoarea lui ISTRATE MARIUS-FLORIN	A1
	1) **ISTRATE MARIUS-FLORIN**	

C. Partea III. SARCINI .

Inscrieri privind dezmembramintele dreptului de proprietate, drepturi reale de garanţie şi sarcini	Referinţe
NU SUNT	

Document care conține date cu caracter personal, protejat de prevederile Regulamentului (UE) nr. 679/2016 și Legii 190/2018

Anexa Nr. 1 La Partea I

Teren

Nr cadastral	Suprafaţa (mp)*	Observaţii / Referinţe
	238	

* Suprafaţa este determinată in planul de proiecţie Stereo 70.

DETALII LINIARE IMOBIL

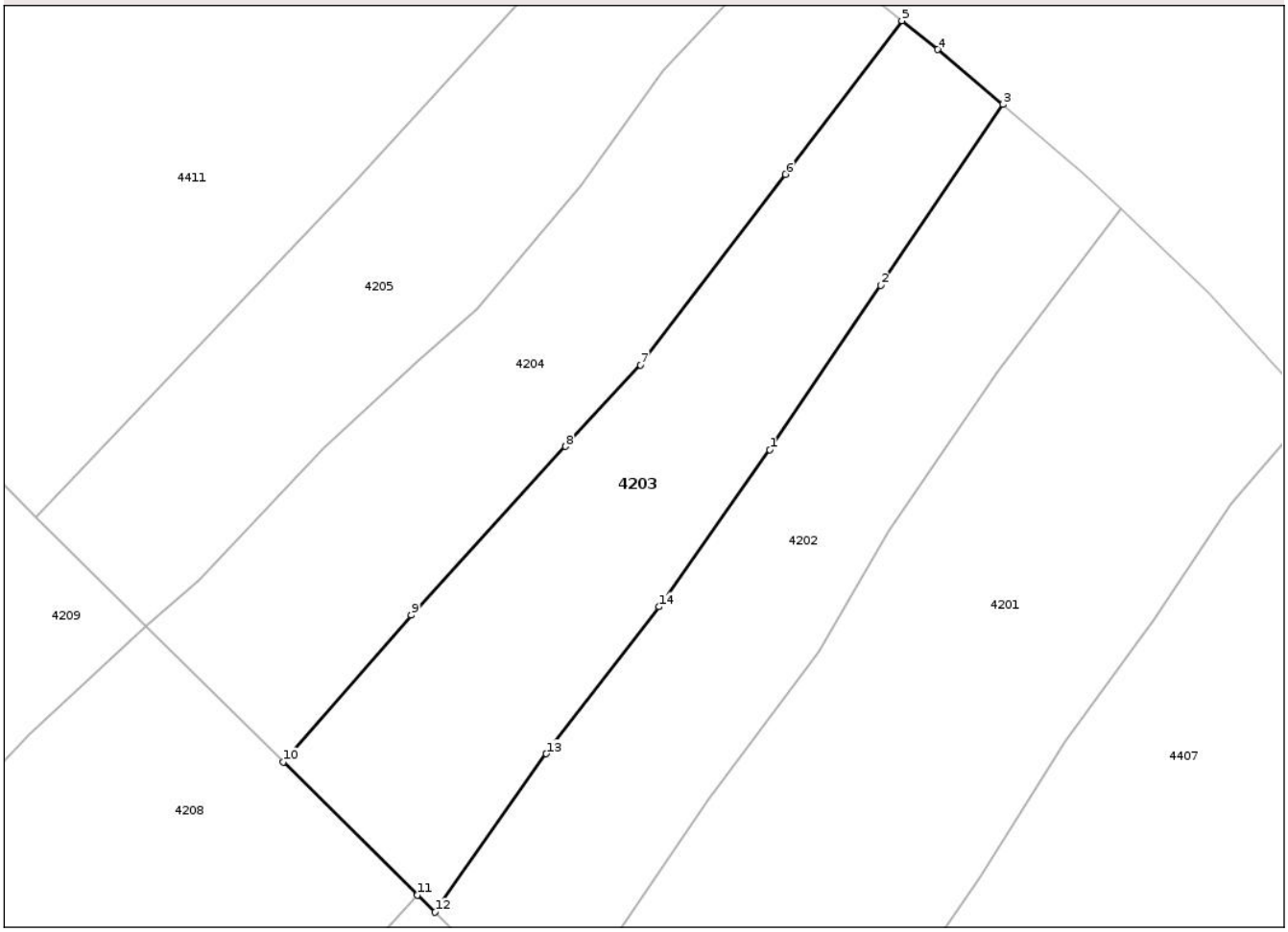

Date referitoare la teren

Crt	Categorie folosință	Intra vilan	Suprafaţa (mp)	Tarla	Parcelă	Nr. topo	Observaţii / Referinţe
1	vie	NU	238	340	27449/2, 27450/1	-	

Lungime Segmente
1) Valorile lungimilor segmentelor sunt obţinute din proiecţie în plan.

Punct început	X / Y	Punct sfârşit	X / Y	Lungime segment (** (m)
1	349.375,431 403.879,042	2	349.379,669 403.885,331	7.584
2	349.379,669 403.885,331	3	349.384,345 403.892,242	8.344
3	349.384,345 403.892,242	4	349.381,853 403.894,346	3.261
4	349.381,853 403.894,346	5	349.380,483 403.895,448	1.758
5	349.380,483 403.895,448	6	349.376,024 403.889,58	7.37

Document care conține date cu caracter personal, protejat de prevederile Regulamentului (UE) nr. 679/2016 și Legii 190/2018

Punct început	X / Y	Punct sfârşit	X / Y	Lungime segment (** (m)
6	349.376,024 403.889,58	7	349.370,484 403.882,291	9.155
7	349.370,484 403.882,291	8	349.367,603 403.879,175	4.244
8	349.367,603 403.879,175	9	349.361,7 403.872,728	8.741
9	349.361,7 403.872,728	10	349.356,809 403.867,115	7.445
10	349.356,809 403.867,115	11	349.361,944 403.862,031	7.226
11	349.361,944 403.862,031	12	349.362,613 403.861,368	0.942
12	349.362,613 403.861,368	13	349.366,874 403.867,424	7.405
13	349.366,874 403.867,424	14	349.371,188 403.873,044	7.085
14	349.371,188 403.873,044	1	349.375,431 403.879,042	7.347

** Lungimile segmentelor sunt determinate în planul de proiecţie Stereo 70 şi sunt rotunjite la 1 milimetru.
*** Distanţa dintre puncte este formată din segmente cumulate ce sunt mai mici decât valoarea 1 milimetru.

Document care conține date cu caracter personal, protejat de prevederile Regulamentului (UE) nr. 679/2016 și Legii 190/2018

DATE DESPRE IMOBILUL NR. 4204

Oficiul de Cadastru şi Publicitate Imobiliară GORJ
Biroul de Cadastru şi Publicitate Imobiliară Targu Jiu

A. Partea I. Descrierea imobilului

TEREN Extravilan

Adresa: Jud. Gorj

Nr. Crt	Nr cadastral Nr. topografic	Suprafaţa* (mp)	Observaţii / Referinţe
A1		232	Sector cadastral:93 Teren neimprejmuit;

B. Partea II. Proprietari şi acte

Inscrieri privitoare la dreptul de proprietate şi alte drepturi reale		Referinţe
0 / 07/11/2025		
Act Normativ nr. 7, din 13/03/1996 emis de PARLAMENTUL ROMANIEI;		
B1	Intabulare, drept de PROPRIETATE, dobandit prin Lege, cota actuala 1/1	A1
	1) **NEIDENTIFICAT NEIDENTIFICAT**	
/		
Act Administrativ nr. 11908, din 03/11/2025 emis de PRIMARIA RUNCU;		
B2	Se noteaza posesia faptica in favoarea lui FRĂCEA VIOREL	A1
	1) **FRĂCEA VIOREL**	

C. Partea III. SARCINI .

Inscrieri privind dezmembramintele dreptului de proprietate, drepturi reale de garanţie şi sarcini	Referinţe
NU SUNT	

Document care conține date cu caracter personal, protejat de prevederile Regulamentului (UE) nr. 679/2016 și Legii 190/2018

Anexa Nr. 1 La Partea I

Teren

Nr cadastral	Suprafaţa (mp)*	Observaţii / Referinţe
	232	

* Suprafaţa este determinată in planul de proiecţie Stereo 70.

DETALII LINIARE IMOBIL

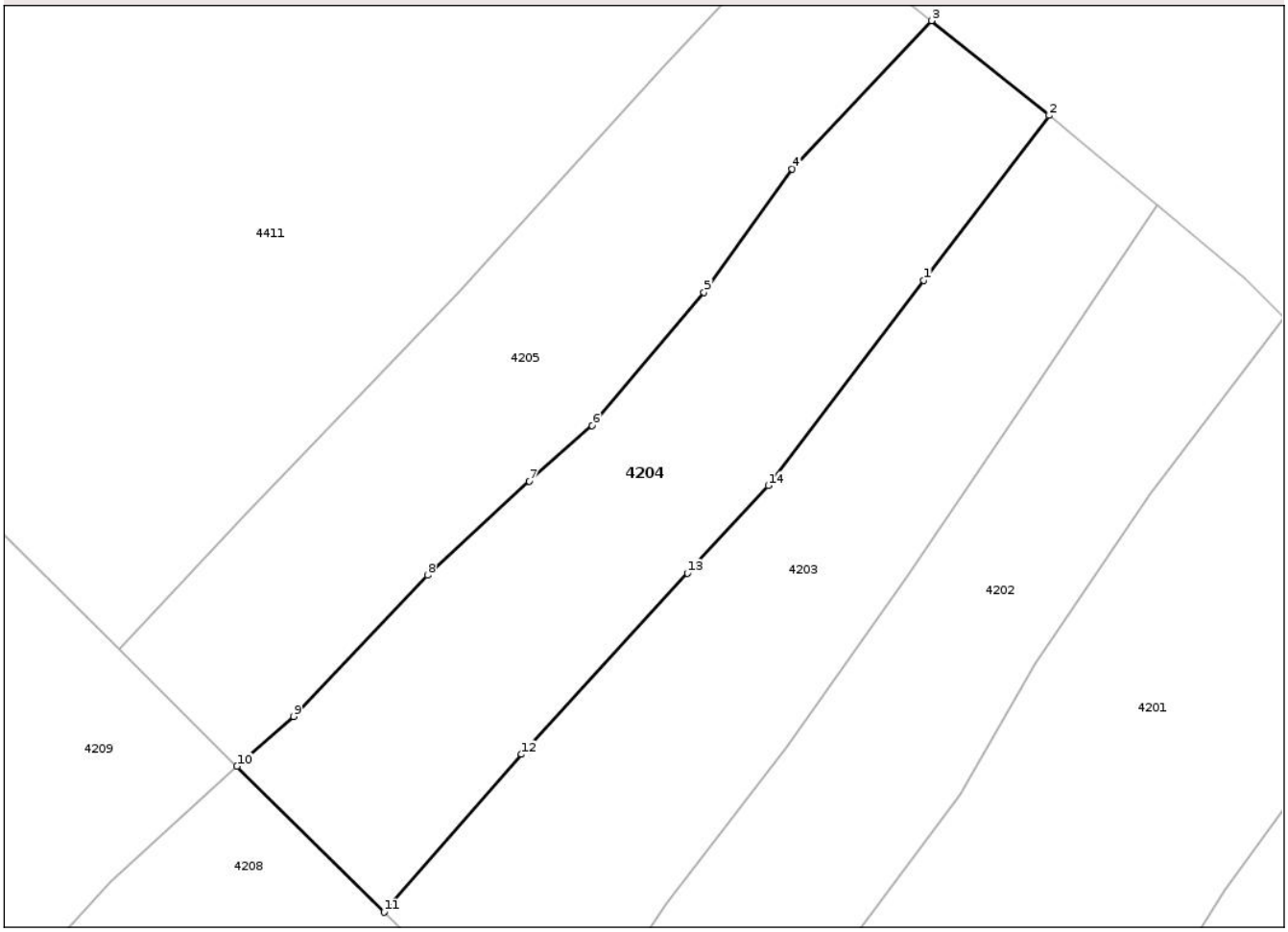

Date referitoare la teren

Crt	Categorie folosință	Intra vilan	Suprafaţa (mp)	Tarla	Parcelă	Nr. topo	Observaţii / Referinţe
1	vie	NU	232	340	27450/2	-	

Lungime Segmente
1) Valorile lungimilor segmentelor sunt obţinute din proiecţie în plan.

Punct început	X / Y	Punct sfârşit	X / Y	Lungime segment (** (m)
1	349.376,024 403.889,58	2	349.380,483 403.895,448	7.37
2	349.380,483 403.895,448	3	349.376,291 403.898,819	5.379
3	349.376,291 403.898,819	4	349.371,33 403.893,548	7.238
4	349.371,33 403.893,548	5	349.368,191 403.889,163	5.393
5	349.368,191 403.889,163	6	349.364,211 403.884,419	6.192

Document care conține date cu caracter personal, protejat de prevederile Regulamentului (UE) nr. 679/2016 și Legii 190/2018

Punct început	X / Y	Punct sfârşit	X / Y	Lungime segment (** (m)
6	349.364,211 403.884,419	7	349.361,97 403.882,449	2.984
7	349.361,97 403.882,449	8	349.358,35 403.879,101	4.931
8	349.358,35 403.879,101	9	349.353,585 403.874,076	6.925
9	349.353,585 403.874,076	10	349.351,569 403.872,305	2.683
10	349.351,569 403.872,305	11	349.356,809 403.867,115	7.375
11	349.356,809 403.867,115	12	349.361,7 403.872,728	7.445
12	349.361,7 403.872,728	13	349.367,603 403.879,175	8.741
13	349.367,603 403.879,175	14	349.370,484 403.882,291	4.244
14	349.370,484 403.882,291	1	349.376,024 403.889,58	9.155

** Lungimile segmentelor sunt determinate în planul de proiecţie Stereo 70 şi sunt rotunjite la 1 milimetru.
*** Distanţa dintre puncte este formată din segmente cumulate ce sunt mai mici decât valoarea 1 milimetru.

Document care conține date cu caracter personal, protejat de prevederile Regulamentului (UE) nr. 679/2016 și Legii 190/2018

DATE DESPRE IMOBILUL NR. 4205

Oficiul de Cadastru şi Publicitate Imobiliară GORJ
Biroul de Cadastru şi Publicitate Imobiliară Targu Jiu

A. Partea I. Descrierea imobilului

TEREN Extravilan

Adresa: Jud. Gorj

Nr. Crt	Nr cadastral Nr. topografic	Suprafaţa* (mp)	Observaţii / Referinţe
A1		223	Sector cadastral:93 Teren neimprejmuit;

B. Partea II. Proprietari şi acte

Inscrieri privitoare la dreptul de proprietate şi alte drepturi reale		Referinţe
0 / 07/11/2025		
Act Normativ nr. 7, din 13/03/1996 emis de PARLAMENTUL ROMANIEI;		
B1	Intabulare, drept de PROPRIETATE, dobandit prin Lege, cota actuala 1/1	A1
	1) **NEIDENTIFICAT NEIDENTIFICAT**	
/		
Act Administrativ nr. 11908, din 03/11/2025 emis de PRIMARIA RUNCU;		
B2	Se noteaza posesia faptica in favoarea lui ISTRATE MARIUS-FLORIN	A1
	1) **ISTRATE MARIUS-FLORIN**	

C. Partea III. SARCINI .

Inscrieri privind dezmembramintele dreptului de proprietate, drepturi reale de garanţie şi sarcini	Referinţe
NU SUNT	

Document care conține date cu caracter personal, protejat de prevederile Regulamentului (UE) nr. 679/2016 și Legii 190/2018

Anexa Nr. 1 La Partea I

Teren

Nr cadastral	Suprafaţa (mp)*	Observaţii / Referinţe
	223	

* Suprafaţa este determinată in planul de proiecţie Stereo 70.

DETALII LINIARE IMOBIL

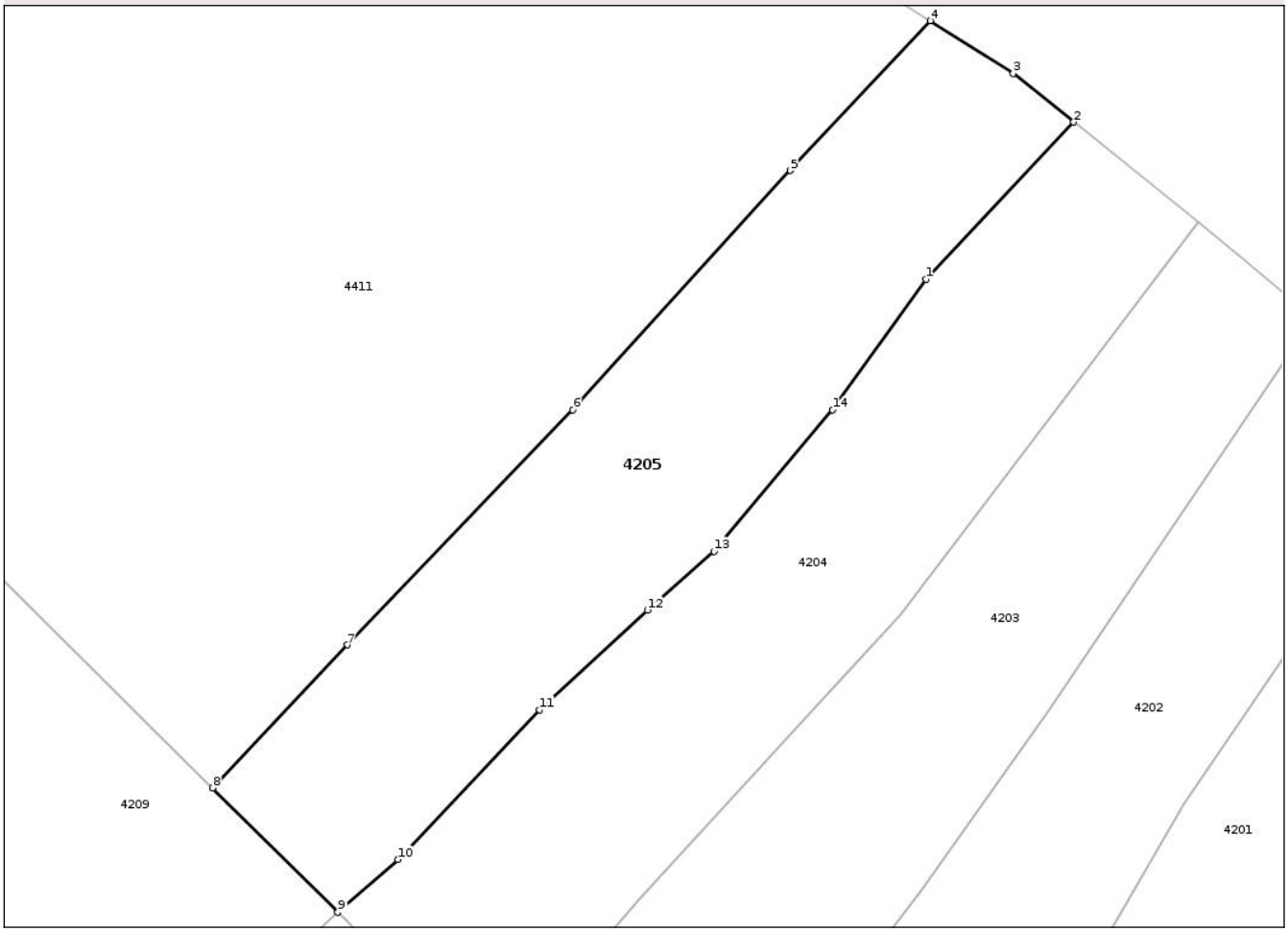

Date referitoare la teren

Crt	Categorie folosință	Intra vilan	Suprafaţa (mp)	Tarla	Parcelă	Nr. topo	Observaţii / Referinţe
1	vie	NU	223	340	27451/1	-	

Lungime Segmente
1) Valorile lungimilor segmentelor sunt obţinute din proiecţie în plan.

Punct început	X / Y	Punct sfârşit	X / Y	Lungime segment (** (m)
1	349.371,33 403.893,548	2	349.376,291 403.898,819	7.238
2	349.376,291 403.898,819	3	349.374,261 403.900,452	2.605
3	349.374,261 403.900,452	4	349.371,475 403.902,223	3.301
4	349.371,475 403.902,223	5	349.366,775 403.897,197	6.881
5	349.366,775 403.897,197	6	349.359,467 403.889,17	10.855

Document care conține date cu caracter personal, protejat de prevederile Regulamentului (UE) nr. 679/2016 și Legii 190/2018

Punct început	X / Y	Punct sfârşit	X / Y	Lungime segment (** (m)
6	349.359,467 403.889,17	7	349.351,896 403.881,278	10.936
7	349.351,896 403.881,278	8	349.347,36 403.876,473	6.608
8	349.347,36 403.876,473	9	349.351,569 403.872,305	5.924
9	349.351,569 403.872,305	10	349.353,585 403.874,076	2.683
10	349.353,585 403.874,076	11	349.358,35 403.879,101	6.925
11	349.358,35 403.879,101	12	349.361,97 403.882,449	4.931
12	349.361,97 403.882,449	13	349.364,211 403.884,419	2.984
13	349.364,211 403.884,419	14	349.368,191 403.889,163	6.192
14	349.368,191 403.889,163	1	349.371,33 403.893,548	5.393

** Lungimile segmentelor sunt determinate în planul de proiecţie Stereo 70 şi sunt rotunjite la 1 milimetru.
*** Distanţa dintre puncte este formată din segmente cumulate ce sunt mai mici decât valoarea 1 milimetru.

Document care conține date cu caracter personal, protejat de prevederile Regulamentului (UE) nr. 679/2016 și Legii 190/2018

DATE DESPRE IMOBILUL NR. 4206

Oficiul de Cadastru şi Publicitate Imobiliară GORJ
Biroul de Cadastru şi Publicitate Imobiliară Targu Jiu

A. Partea I. Descrierea imobilului

TEREN Extravilan

Adresa: Jud. Gorj

Nr. Crt	Nr cadastral Nr. topografic	Suprafaţa* (mp)	Observaţii / Referinţe
A1		216	Sector cadastral:93 Teren neimprejmuit;

B. Partea II. Proprietari şi acte

Inscrieri privitoare la dreptul de proprietate şi alte drepturi reale		Referinţe
0 / 07/11/2025		
Act Normativ nr. 7, din 13/03/1996 emis de PARLAMENTUL ROMANIEI;		
B1	Intabulare, drept de PROPRIETATE, dobandit prin Lege, cota actuala 1/1	A1
	1) **NEIDENTIFICAT NEIDENTIFICAT**	
/		
Act Administrativ nr. 11908, din 03/11/2025 emis de PRIMARIA RUNCU;		
B2	Se noteaza posesia faptica in favoarea lui BURU PARASCHIVA	A1
	1) **BURU PARASCHIVA**	

C. Partea III. SARCINI .

Inscrieri privind dezmembramintele dreptului de proprietate, drepturi reale de garanţie şi sarcini	Referinţe
NU SUNT	

Document care conține date cu caracter personal, protejat de prevederile Regulamentului (UE) nr. 679/2016 și Legii 190/2018

Anexa Nr. 1 La Partea I

Teren

Nr cadastral	Suprafaţa (mp)*	Observaţii / Referinţe
	216	

* Suprafaţa este determinată in planul de proiecţie Stereo 70.

DETALII LINIARE IMOBIL

Date referitoare la teren

Crt	Categorie folosință	Intra vilan	Suprafaţa (mp)	Tarla	Parcelă	Nr. topo	Observaţii / Referinţe
1	vie	NU	216	340	27433/1, 27429/1	-	

Lungime Segmente

1) Valorile lungimilor segmentelor sunt obţinute din proiecţie în plan.

Punct început	X / Y	Punct sfârşit	X / Y	Lungime segment (** (m)
1	349.373,843 403.817,611	2	349.375,773 403.821,305	4.168
3	349.378,927 403.826,488	4	349.386,35 403.838,882	14.447
5	349.383,497 403.841,086	6	349.378,241 403.832,489	10.076
7	349.375,03 403.827,332	8	349.371,418 403.821,38	6.962
9	349.371,232 403.818,377	10	349.368,952 403.813,983	4.95

Punct început	X / Y	Punct sfârşit	X / Y	Lungime segment (** (m)
2	349.375,773 403.821,305	3	349.378,927 403.826,488	6.067
4	349.386,35 403.838,882	5	349.383,497 403.841,086	3.605
6	349.378,241 403.832,489	7	349.375,03 403.827,332	6.075
8	349.371,418 403.821,38	9	349.371,232 403.818,377	3.009
10	349.368,952 403.813,983	11	349.365,387 403.808,694	6.378

Document care conține date cu caracter personal, protejat de prevederile Regulamentului (UE) nr. 679/2016 și Legii 190/2018

Punct început	X / Y	Punct sfârşit	X / Y	Lungime segment (** (m)
11	349.365,387 403.808,694	12	349.358,875 403.796,97	13.411
13	349.357,624 403.795,195	14	349.355,056 403.794,656	2.624
15	349.351,272 403.787,389	16	349.348,82 403.783,297	4.77
17	349.344,993 403.776,019	18	349.343,739 403.772,346	3.881
19	349.345,052 403.771,636	20	349.348,77 403.779,67	8.853
21	349.351,907 403.785,29	22	349.355,82 403.791,726	7.532
23	349.360,103 403.794,364	24	349.363,136 403.799,714	6.15
25	349.367,791 403.806,967	26	349.371,427 403.812,54	6.654

Punct început	X / Y	Punct sfârşit	X / Y	Lungime segment (** (m)
12	349.358,875 403.796,97	13	349.357,624 403.795,195	2.172
14	349.355,056 403.794,656	15	349.351,272 403.787,389	8.193
16	349.348,82 403.783,297	17	349.344,993 403.776,019	8.223
18	349.343,739 403.772,346	19	349.345,052 403.771,636	1.493
20	349.348,77 403.779,67	21	349.351,907 403.785,29	6.436
22	349.355,82 403.791,726	23	349.360,103 403.794,364	5.03
24	349.363,136 403.799,714	25	349.367,791 403.806,967	8.618
26	349.371,427 403.812,54	1	349.373,843 403.817,611	5.617

** Lungimile segmentelor sunt determinate în planul de proiecţie Stereo 70 şi sunt rotunjite la 1 milimetru.
*** Distanţa dintre puncte este formată din segmente cumulate ce sunt mai mici decât valoarea 1 milimetru.

Document care conține date cu caracter personal, protejat de prevederile Regulamentului (UE) nr. 679/2016 și Legii 190/2018

DATE DESPRE IMOBILUL NR. 4207

Oficiul de Cadastru şi Publicitate Imobiliară GORJ
Biroul de Cadastru şi Publicitate Imobiliară Targu Jiu

A. Partea I. Descrierea imobilului

TEREN Extravilan

Adresa: Jud. Gorj

Nr. Crt	Nr cadastral Nr. topografic	Suprafaţa* (mp)	Observaţii / Referinţe
A1		724	Sector cadastral:93 Teren neimprejmuit;

B. Partea II. Proprietari şi acte

Inscrieri privitoare la dreptul de proprietate şi alte drepturi reale		Referinţe
0 / 07/11/2025		
Act Normativ nr. 7, din 13/03/1996 emis de PARLAMENTUL ROMANIEI;		
B1	Intabulare, drept de PROPRIETATE, dobandit prin Lege, cota actuala 1/1	A1
	1) **NEIDENTIFICAT NEIDENTIFICAT**	
/		
Act Administrativ nr. 11908, din 03/11/2025 emis de PRIMARIA RUNCU;		
B2	Se noteaza posesia faptica in favoarea lui RĂDULEA CONSTANTIN	A1
	1) **RĂDULEA CONSTANTIN**	

C. Partea III. SARCINI .

Inscrieri privind dezmembramintele dreptului de proprietate, drepturi reale de garanţie şi sarcini	Referinţe
NU SUNT	

Document care conține date cu caracter personal, protejat de prevederile Regulamentului (UE) nr. 679/2016 și Legii 190/2018

Anexa Nr. 1 La Partea I

Teren

Nr cadastral	Suprafaţa (mp)*	Observaţii / Referinţe
	724	

* Suprafaţa este determinată in planul de proiecţie Stereo 70.

DETALII LINIARE IMOBIL

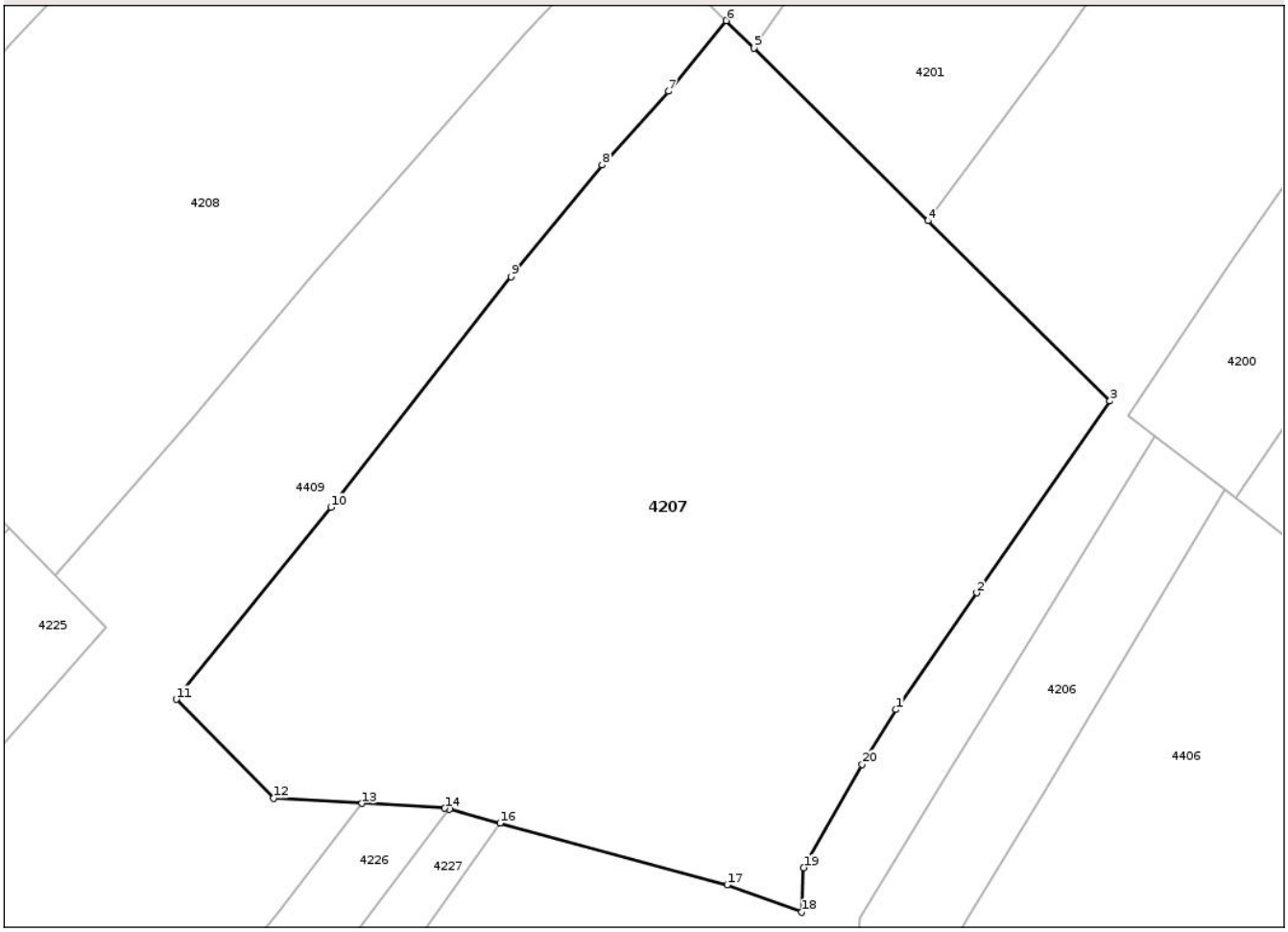

Date referitoare la teren

Crt	Categorie folosință	Intra vilan	Suprafaţa (mp)	Tarla	Parcelă	Nr. topo	Observaţii / Referinţe
1	vie	NU	724	340	27435/1, 27438, 27446/1	-	

Lungime Segmente
1) Valorile lungimilor segmentelor sunt obţinute din proiecţie în plan.

Punct început	X / Y	Punct sfârşit	X / Y	Lungime segment (** (m)
1	349.372,91 403.829,896	2	349.376,2 403.834,67	5.798
2	349.376,2 403.834,67	3	349.381,654 403.842,511	9.551
3	349.381,654 403.842,511	4	349.374,217 403.849,876	10.467
4	349.374,217 403.849,876	5	349.367,095 403.856,929	10.023

Document care conține date cu caracter personal, protejat de prevederile Regulamentului (UE) nr. 679/2016 și Legii 190/2018

Punct început	X / Y	Punct sfârşit	X / Y	Lungime segment (** (m)
5	349.367,095 403.856,929	6	349.365,967 403.858,046	1.587
6	349.365,967 403.858,046	7	349.363,599 403.855,161	3.732
7	349.363,599 403.855,161	8	349.360,891 403.852,147	4.052
8	349.360,891 403.852,147	9	349.357,151 403.847,586	5.898
9	349.357,151 403.847,586	10	349.349,786 403.838,16	11.962
10	349.349,786 403.838,16	11	349.343,459 403.830,316	10.078
11	349.343,459 403.830,316	12	349.347,431 403.826,272	5.668
12	349.347,431 403.826,272	13	349.351,062 403.826,063	3.637
13	349.351,062 403.826,063	14	349.354,449 403.825,868	3.393
14	349.354,449 403.825,868	15	349.354,641 403.825,816	0.199
15	349.354,641 403.825,816	16	349.356,708 403.825,255	2.142
16	349.356,708 403.825,255	17	349.365,995 403.822,735	9.623
17	349.365,995 403.822,735	18	349.369,036 403.821,618	3.24
18	349.369,036 403.821,618	19	349.369,124 403.823,433	1.817
19	349.369,124 403.823,433	20	349.371,519 403.827,655	4.854
20	349.371,519 403.827,655	1	349.372,91 403.829,896	2.638

** Lungimile segmentelor sunt determinate în planul de proiecţie Stereo 70 şi sunt rotunjite la 1 milimetru.
*** Distanţa dintre puncte este formată din segmente cumulate ce sunt mai mici decât valoarea 1 milimetru.

Document care conține date cu caracter personal, protejat de prevederile Regulamentului (UE) nr. 679/2016 și Legii 190/2018

DATE DESPRE IMOBILUL NR. 4208

Oficiul de Cadastru şi Publicitate Imobiliară GORJ
Biroul de Cadastru şi Publicitate Imobiliară Targu Jiu

A. Partea I. Descrierea imobilului

TEREN Extravilan

Adresa: Jud. Gorj

Nr. Crt	Nr cadastral Nr. topografic	Suprafaţa* (mp)	Observaţii / Referinţe
A1		548	Sector cadastral:93 Teren neimprejmuit;

B. Partea II. Proprietari şi acte

Inscrieri privitoare la dreptul de proprietate şi alte drepturi reale		Referinţe
0 / 07/11/2025		
Act Normativ nr. 7, din 13/03/1996 emis de PARLAMENTUL ROMANIEI;		
B1	Intabulare, drept de PROPRIETATE, dobandit prin Lege, cota actuala 1/1	A1
	1) **NEIDENTIFICAT NEIDENTIFICAT**	
/		
Act Administrativ nr. 11908, din 03/11/2025 emis de PRIMARIA RUNCU;		
B2	Se noteaza posesia faptica in favoarea lui BECHERU ANA	A1
	1) **BECHERU ANA**	

C. Partea III. SARCINI .

Inscrieri privind dezmembramintele dreptului de proprietate, drepturi reale de garanţie şi sarcini	Referinţe
NU SUNT	

Document care conține date cu caracter personal, protejat de prevederile Regulamentului (UE) nr. 679/2016 și Legii 190/2018

Anexa Nr. 1 La Partea I

Teren

Nr cadastral	Suprafaţa (mp)*	Observaţii / Referinţe
	548	

* Suprafaţa este determinată in planul de proiecţie Stereo 70.

DETALII LINIARE IMOBIL

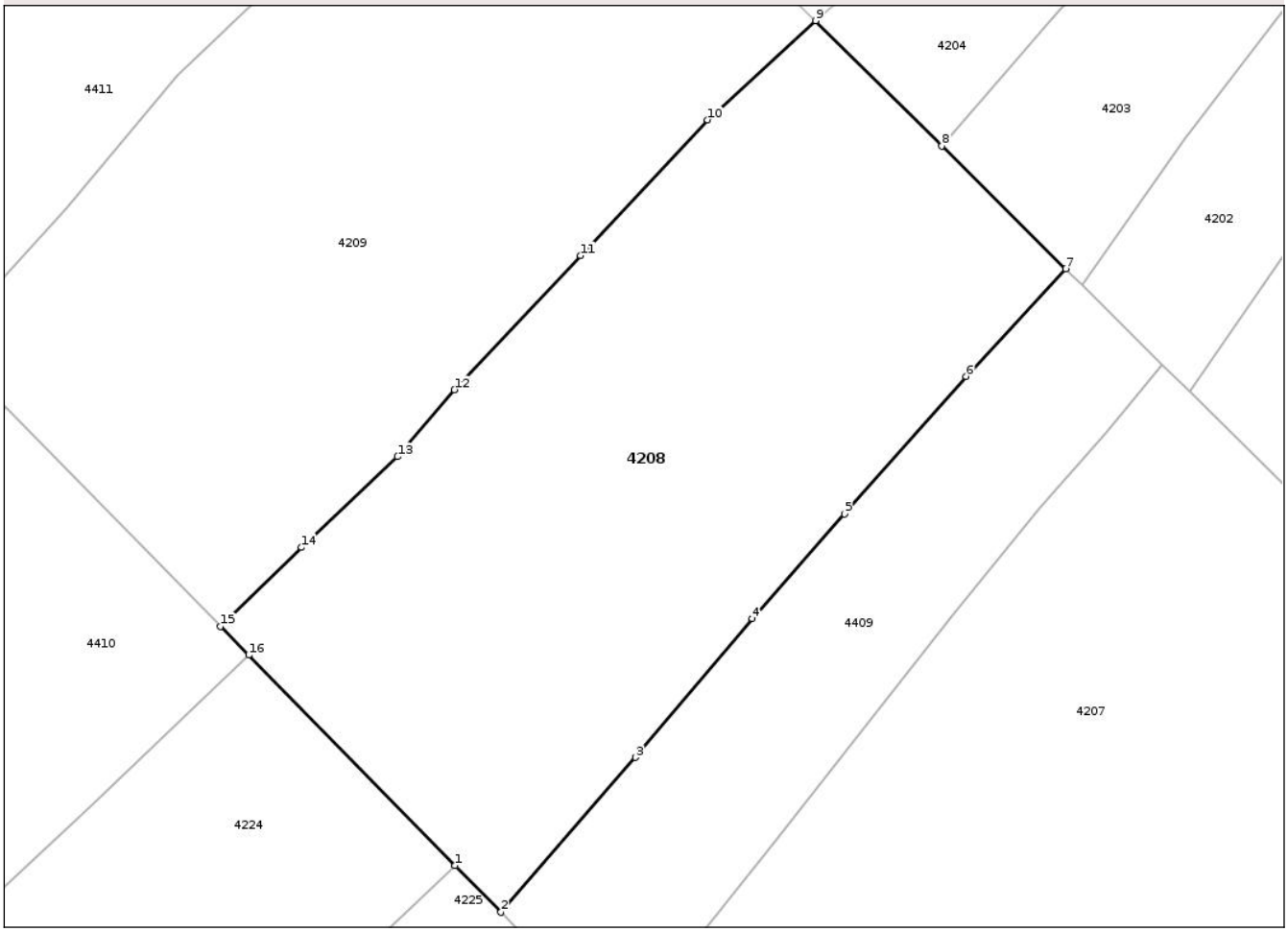

Date referitoare la teren

Crt	Categorie folosință	Intra vilan	Suprafaţa (mp)	Tarla	Parcelă	Nr. topo	Observaţii / Referinţe
1	vie	NU	548	340	27446/3, 27447, 27452/1	-	

Lungime Segmente

1) Valorile lungimilor segmentelor sunt obţinute din proiecţie în plan.

Punct început	X / Y	Punct sfârşit	X / Y	Lungime segment (** (m)
1	349.336,611 403.837,289	2	349.338,509 403.835,357	2.708
2	349.338,509 403.835,357	3	349.344,091 403.841,771	8.503
3	349.344,091 403.841,771	4	349.348,933 403.847,523	7.519
4	349.348,933 403.847,523	5	349.352,763 403.851,859	5.785

Document care conține date cu caracter personal, protejat de prevederile Regulamentului (UE) nr. 679/2016 și Legii 190/2018

Punct început	X / Y	Punct sfârşit	X / Y	Lungime segment (** (m)
5	349.352,763 403.851,859	6	349.357,802 403.857,567	7.614
6	349.357,802 403.857,567	7	349.361,944 403.862,031	6.09
7	349.361,944 403.862,031	8	349.356,809 403.867,115	7.226
8	349.356,809 403.867,115	9	349.351,569 403.872,305	7.375
9	349.351,569 403.872,305	10	349.347,086 403.868,199	6.079
10	349.347,086 403.868,199	11	349.341,814 403.862,568	7.714
11	349.341,814 403.862,568	12	349.336,581 403.857,008	7.635
12	349.336,581 403.857,008	13	349.334,222 403.854,236	3.64
13	349.334,222 403.854,236	14	349.330,23 403.850,476	5.484
14	349.330,23 403.850,476	15	349.326,876 403.847,202	4.687
15	349.326,876 403.847,202	16	349.328,046 403.846,01	1.67
16	349.328,046 403.846,01	1	349.336,611 403.837,289	12.224

** Lungimile segmentelor sunt determinate în planul de proiecţie Stereo 70 şi sunt rotunjite la 1 milimetru.
*** Distanţa dintre puncte este formată din segmente cumulate ce sunt mai mici decât valoarea 1 milimetru.

Document care conține date cu caracter personal, protejat de prevederile Regulamentului (UE) nr. 679/2016 și Legii 190/2018

DATE DESPRE IMOBILUL NR. 4209

Oficiul de Cadastru şi Publicitate Imobiliară GORJ
Biroul de Cadastru şi Publicitate Imobiliară Targu Jiu

A. Partea I. Descrierea imobilului

TEREN Extravilan

Adresa: Jud. Gorj

Nr. Crt	Nr cadastral Nr. topografic	Suprafaţa* (mp)	Observaţii / Referinţe
A1		589	Sector cadastral:93 Teren neimprejmuit;

B. Partea II. Proprietari şi acte

Inscrieri privitoare la dreptul de proprietate şi alte drepturi reale		Referinţe
0 / 07/11/2025		
Act Normativ nr. 7, din 13/03/1996 emis de PARLAMENTUL ROMANIEI;		
B1	Intabulare, drept de PROPRIETATE, dobandit prin Lege, cota actuala 1/1	A1
	1) **NEIDENTIFICAT NEIDENTIFICAT**	
/		
Act Administrativ nr. 11908, din 03/11/2025 emis de PRIMARIA RUNCU;		
B2	Se noteaza posesia faptica in favoarea lui RĂDULEA ION-ADRIAN	A1
	1) **RĂDULEA ION-ADRIAN**	

C. Partea III. SARCINI .

Inscrieri privind dezmembramintele dreptului de proprietate, drepturi reale de garanţie şi sarcini	Referinţe
NU SUNT	

Document care conține date cu caracter personal, protejat de prevederile Regulamentului (UE) nr. 679/2016 și Legii 190/2018

Anexa Nr. 1 La Partea I

Teren

Nr cadastral	Suprafaţa (mp)*	Observaţii / Referinţe
	589	

* Suprafaţa este determinată in planul de proiecţie Stereo 70.

DETALII LINIARE IMOBIL

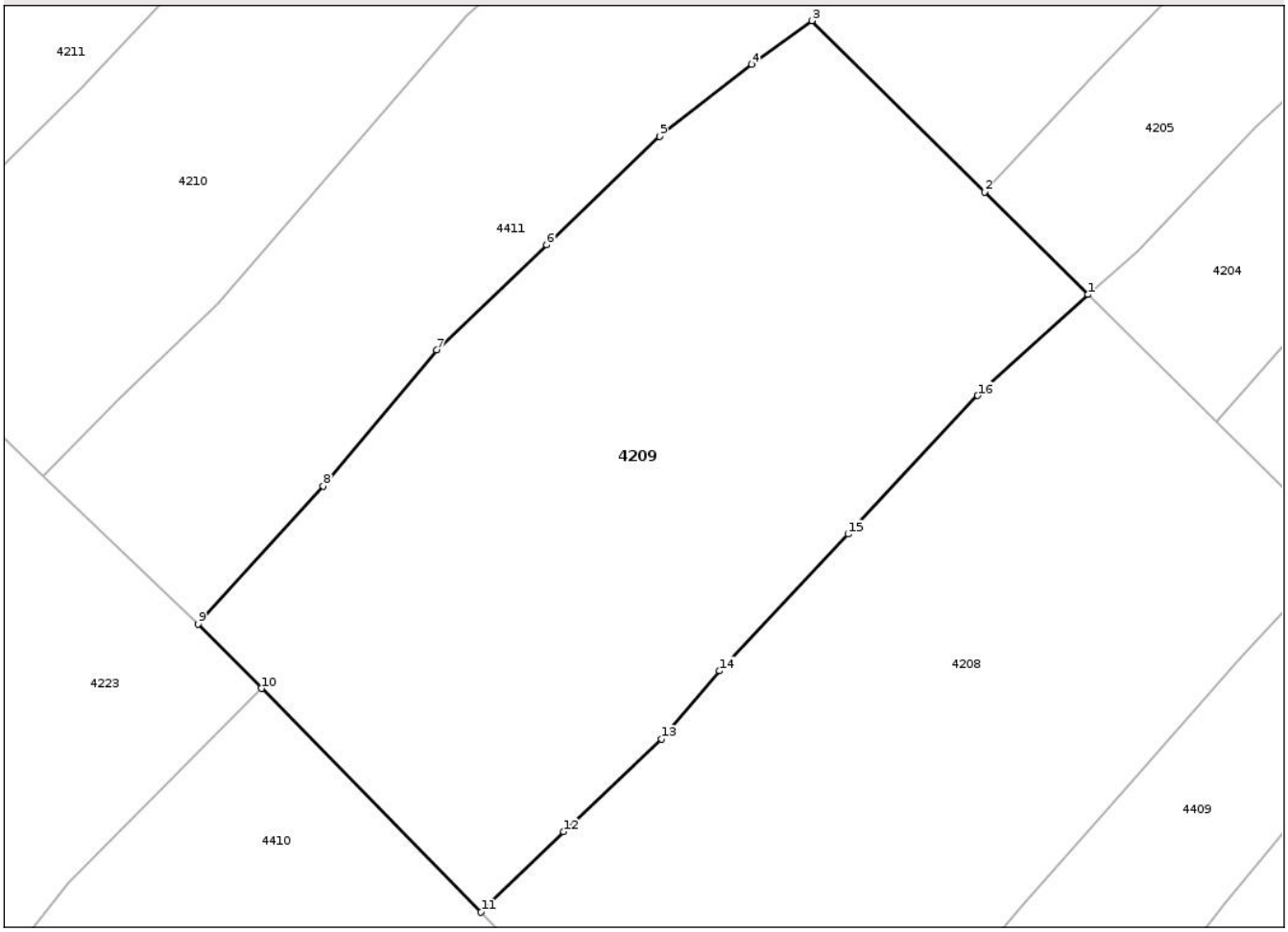

Date referitoare la teren

Crt	Categorie folosință	Intra vilan	Suprafaţa (mp)	Tarla	Parcelă	Nr. topo	Observaţii / Referinţe
1	vie	NU	589	340	27452/2, 27453, 27456, 27457	-	

Lungime Segmente
1) Valorile lungimilor segmentelor sunt obţinute din proiecţie în plan.

Punct început	X / Y	Punct sfârşit	X / Y	Lungime segment (** (m)
1	349.351,569 403.872,305	2	349.347,36 403.876,473	5.924
2	349.347,36 403.876,473	3	349.340,332 403.883,433	9.891
3	349.340,332 403.883,433	4	349.337,892 403.881,66	3.016
4	349.337,892 403.881,66	5	349.334,147 403.878,727	4.757

Document care conține date cu caracter personal, protejat de prevederile Regulamentului (UE) nr. 679/2016 și Legii 190/2018

Punct început	X / Y	Punct sfârşit	X / Y	Lungime segment (** (m)
5	349.334,147 403.878,727	6	349.329,546 403.874,321	6.37
6	349.329,546 403.874,321	7	349.325,073 403.870,046	6.187
7	349.325,073 403.870,046	8	349.320,46 403.864,515	7.202
8	349.320,46 403.864,515	9	349.315,371 403.858,916	7.566
9	349.315,371 403.858,916	10	349.317,946 403.856,294	3.675
10	349.317,946 403.856,294	11	349.326,876 403.847,202	12.744
11	349.326,876 403.847,202	12	349.330,23 403.850,476	4.687
12	349.330,23 403.850,476	13	349.334,222 403.854,236	5.484
13	349.334,222 403.854,236	14	349.336,581 403.857,008	3.64
14	349.336,581 403.857,008	15	349.341,814 403.862,568	7.635
15	349.341,814 403.862,568	16	349.347,086 403.868,199	7.714
16	349.347,086 403.868,199	1	349.351,569 403.872,305	6.079

** Lungimile segmentelor sunt determinate în planul de proiecţie Stereo 70 şi sunt rotunjite la 1 milimetru.
*** Distanţa dintre puncte este formată din segmente cumulate ce sunt mai mici decât valoarea 1 milimetru.

Document care conține date cu caracter personal, protejat de prevederile Regulamentului (UE) nr. 679/2016 și Legii 190/2018

DATE DESPRE IMOBILUL NR. 4210

Oficiul de Cadastru şi Publicitate Imobiliară GORJ
Biroul de Cadastru şi Publicitate Imobiliară Targu Jiu

A. Partea I. Descrierea imobilului

TEREN Extravilan
Adresa: Jud. Gorj

Nr. Crt	Nr cadastral Nr. topografic	Suprafaţa* (mp)	Observaţii / Referinţe
A1		293	Sector cadastral:93 Teren neimprejmuit;

B. Partea II. Proprietari şi acte

Inscrieri privitoare la dreptul de proprietate şi alte drepturi reale		Referinţe
0 / 07/11/2025		
Act Normativ nr. 7, din 13/03/1996 emis de PARLAMENTUL ROMANIEI;		
B1	Intabulare, drept de PROPRIETATE, dobandit prin Lege, cota actuala 1/1	A1
	1) **NEIDENTIFICAT NEIDENTIFICAT**	
/		
Act Administrativ nr. 11908, din 03/11/2025 emis de PRIMARIA RUNCU;		
B2	Se noteaza posesia faptica in favoarea lui TODEA EUSEBIU-MARIAN	A1
	1) **TODEA EUSEBIU-MARIAN**	

C. Partea III. SARCINI .

Inscrieri privind dezmembramintele dreptului de proprietate, drepturi reale de garanţie şi sarcini	Referinţe
NU SUNT	

Document care conține date cu caracter personal, protejat de prevederile Regulamentului (UE) nr. 679/2016 și Legii 190/2018

Anexa Nr. 1 La Partea I

Teren

Nr cadastral	Suprafaţa (mp)*	Observaţii / Referinţe
	293	

* Suprafaţa este determinată in planul de proiecţie Stereo 70.

DETALII LINIARE IMOBIL

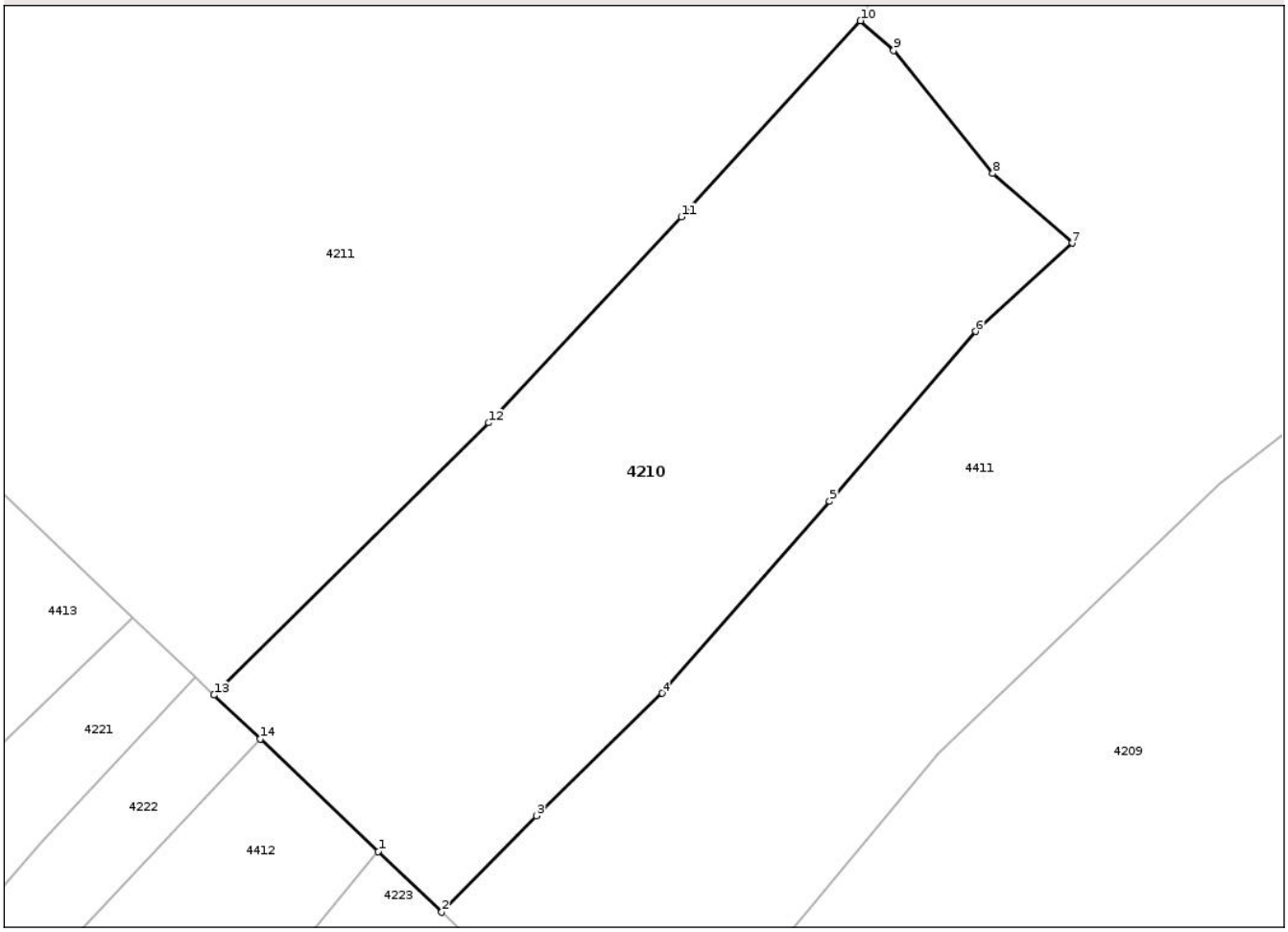

Date referitoare la teren

Crt	Categorie folosință	Intra vilan	Suprafaţa (mp)	Tarla	Parcelă	Nr. topo	Observaţii / Referinţe
1	vie	NU	293	340	27464/1, 27467	-	

Lungime Segmente
1) Valorile lungimilor segmentelor sunt obţinute din proiecţie în plan.

Punct început	X / Y	Punct sfârşit	X / Y	Lungime segment (** (m)
1	349.307,022 403.866,872	2	349.309,064 403.864,925	2.821
2	349.309,064 403.864,925	3	349.312,112 403.868,026	4.348
3	349.312,112 403.868,026	4	349.316,17 403.871,967	5.657
4	349.316,17 403.871,967	5	349.321,562 403.878,139	8.196
5	349.321,562 403.878,139	6	349.326,26 403.883,609	7.211

Document care conține date cu caracter personal, protejat de prevederile Regulamentului (UE) nr. 679/2016 și Legii 190/2018

Punct început	X / Y	Punct sfârşit	X / Y	Lungime segment (** (m)
6	349.326,26 403.883,609	7	349.329,371 403.886,453	4.215
7	349.329,371 403.886,453	8	349.326,813 403.888,689	3.398
8	349.326,813 403.888,689	9	349.323,623 403.892,65	5.086
9	349.323,623 403.892,65	10	349.322,557 403.893,607	1.433
10	349.322,557 403.893,607	11	349.316,781 403.887,298	8.554
11	349.316,781 403.887,298	12	349.310,579 403.880,673	9.075
12	349.310,579 403.880,673	13	349.301,732 403.871,912	12.451
13	349.301,732 403.871,912	14	349.303,217 403.870,498	2.051
14	349.303,217 403.870,498	1	349.307,022 403.866,872	5.256

** Lungimile segmentelor sunt determinate în planul de proiecţie Stereo 70 şi sunt rotunjite la 1 milimetru.
*** Distanţa dintre puncte este formată din segmente cumulate ce sunt mai mici decât valoarea 1 milimetru.

Document care conține date cu caracter personal, protejat de prevederile Regulamentului (UE) nr. 679/2016 și Legii 190/2018

DATE DESPRE IMOBILUL NR. 4211

Oficiul de Cadastru şi Publicitate Imobiliară GORJ
Biroul de Cadastru şi Publicitate Imobiliară Targu Jiu

A. Partea I. Descrierea imobilului

TEREN Extravilan

Adresa: Jud. Gorj

Nr. Crt	Nr cadastral Nr. topografic	Suprafaţa* (mp)	Observaţii / Referinţe
A1		2.011	Sector cadastral:93 Teren neimprejmuit;

B. Partea II. Proprietari şi acte

Inscrieri privitoare la dreptul de proprietate şi alte drepturi reale		Referinţe
0 / 07/11/2025		
Act Normativ nr. 7, din 13/03/1996 emis de PARLAMENTUL ROMANIEI;		
B1	Intabulare, drept de PROPRIETATE, dobandit prin Lege, cota actuala 1/1	A1
	1) **NEIDENTIFICAT NEIDENTIFICAT**	
/		
Act Administrativ nr. 11908, din 03/11/2025 emis de PRIMARIA RUNCU;		
B2	Se noteaza posesia faptica in favoarea lui RĂDULEA CONSTANTIN	A1
	1) **RĂDULEA CONSTANTIN**	

C. Partea III. SARCINI .

Inscrieri privind dezmembramintele dreptului de proprietate, drepturi reale de garanţie şi sarcini	Referinţe
NU SUNT	

Document care conține date cu caracter personal, protejat de prevederile Regulamentului (UE) nr. 679/2016 și Legii 190/2018

Anexa Nr. 1 La Partea I

Teren

Nr cadastral	Suprafaţa (mp)*	Observaţii / Referinţe
	2.011	

* Suprafaţa este determinată in planul de proiecţie Stereo 70.

DETALII LINIARE IMOBIL

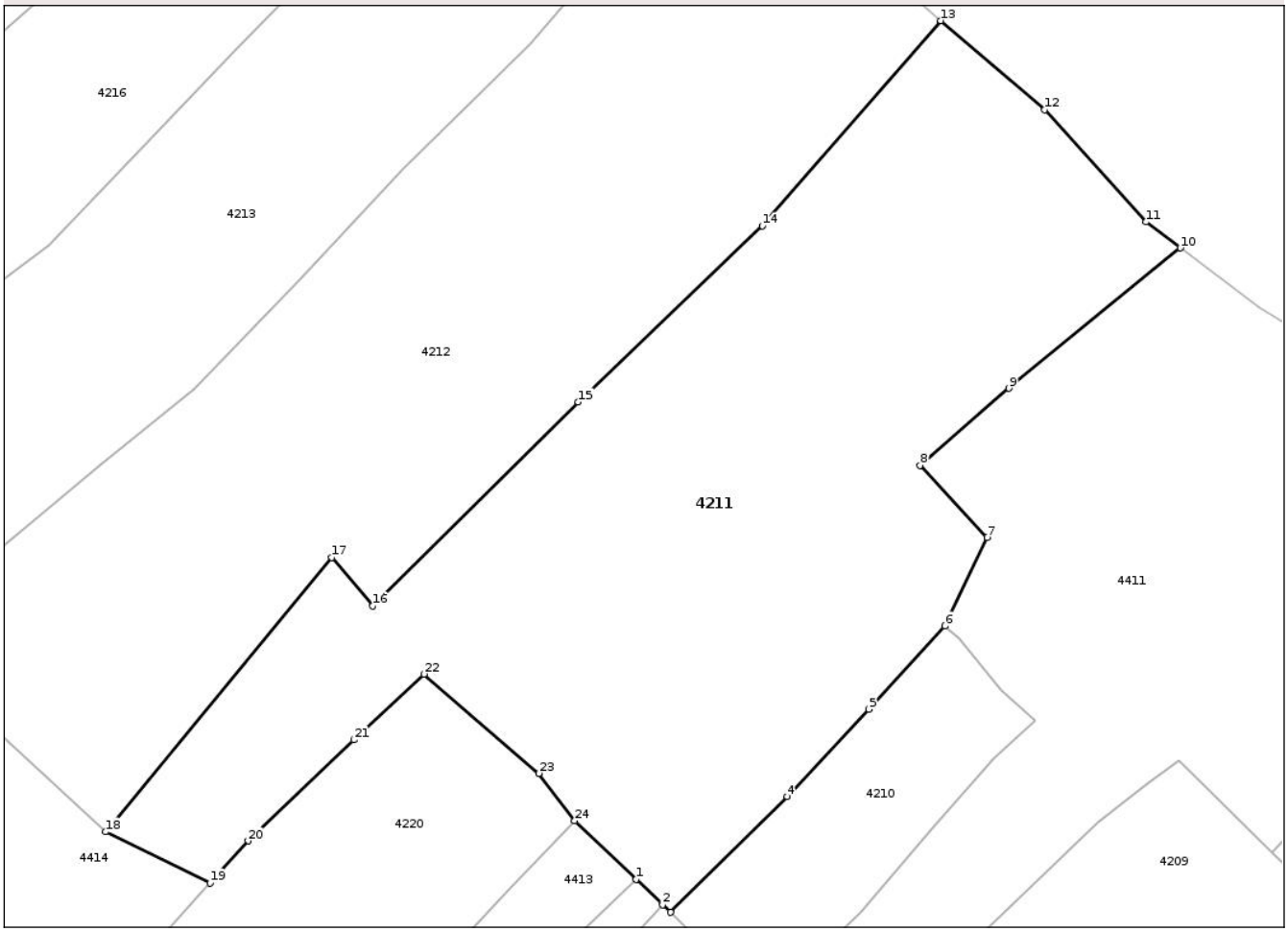

Date referitoare la teren

Crt	Categorie folosință	Intra vilan	Suprafaţa (mp)	Tarla	Parcelă	Nr. topo	Observaţii / Referinţe
1	vie	NU	457	340	27465, 27466, 27484/1, 27485/1	-	
2	pasune	NU	1.554	340	27465, 27466, 27484/1, 27485/1	-	

Lungime Segmente

1) Valorile lungimilor segmentelor sunt obţinute din proiecţie în plan.

Punct început	X / Y	Punct sfârşit	X / Y	Lungime segment (** (m)
1	349.299,117 403.874,404	2	349.301,14 403.872,477	2.794
3	349.301,732 403.871,912	4	349.310,579 403.880,673	12.451

Punct început	X / Y	Punct sfârşit	X / Y	Lungime segment (** (m)
2	349.301,14 403.872,477	3	349.301,732 403.871,912	0.818
4	349.310,579 403.880,673	5	349.316,781 403.887,298	9.075

Document care conține date cu caracter personal, protejat de prevederile Regulamentului (UE) nr. 679/2016 și Legii 190/2018

Punct început	X / Y	Punct sfârşit	X / Y	Lungime segment (** (m)
5	349.316,781 403.887,298	6	349.322,557 403.893,607	8.554
7	349.325,74 403.900,308	8	349.320,662 403.905,776	7.462
9	349.327,419 403.911,622	10	349.340,427 403.922,268	16.809
11	349.337,82 403.924,236	12	349.330,126 403.932,733	11.463
13	349.322,243 403.939,49	14	349.308,702 403.923,928	20.628
15	349.294,721 403.910,578	16	349.279,132 403.895,128	21.948
17	349.276,036 403.898,803	18	349.258,872 403.878,006	26.965
19	349.266,799 403.874,122	20	349.269,685 403.877,311	4.301
21	349.277,69 403.884,979	22	349.283,038 403.889,957	7.306
23	349.291,749 403.882,437	24	349.294,46 403.878,842	4.503

Punct început	X / Y	Punct sfârşit	X / Y	Lungime segment (** (m)
6	349.322,557 403.893,607	7	349.325,74 403.900,308	7.419
8	349.320,662 403.905,776	9	349.327,419 403.911,622	8.935
10	349.340,427 403.922,268	11	349.337,82 403.924,236	3.266
12	349.330,126 403.932,733	13	349.322,243 403.939,49	10.383
14	349.308,702 403.923,928	15	349.294,721 403.910,578	19.331
16	349.279,132 403.895,128	17	349.276,036 403.898,803	4.805
18	349.258,872 403.878,006	19	349.266,799 403.874,122	8.827
20	349.269,685 403.877,311	21	349.277,69 403.884,979	11.085
22	349.283,038 403.889,957	23	349.291,749 403.882,437	11.508
24	349.294,46 403.878,842	1	349.299,117 403.874,404	6.433

** Lungimile segmentelor sunt determinate în planul de proiecţie Stereo 70 şi sunt rotunjite la 1 milimetru.
*** Distanţa dintre puncte este formată din segmente cumulate ce sunt mai mici decât valoarea 1 milimetru.

Document care conține date cu caracter personal, protejat de prevederile Regulamentului (UE) nr. 679/2016 și Legii 190/2018

DATE DESPRE IMOBILUL NR. 4212

Oficiul de Cadastru şi Publicitate Imobiliară GORJ
Biroul de Cadastru şi Publicitate Imobiliară Targu Jiu

A. Partea I. Descrierea imobilului

TEREN Extravilan

Adresa: Jud. Gorj

Nr. Crt	Nr cadastral Nr. topografic	Suprafaţa* (mp)	Observaţii / Referinţe
A1		1.887	Sector cadastral:93 Teren neimprejmuit;

B. Partea II. Proprietari şi acte

Inscrieri privitoare la dreptul de proprietate şi alte drepturi reale		Referinţe
0 / 07/11/2025		
Act Normativ nr. 7, din 13/03/1996 emis de PARLAMENTUL ROMANIEI;		
B1	Intabulare, drept de PROPRIETATE, dobandit prin Lege, cota actuala 1/1	A1
	1) **NEIDENTIFICAT NEIDENTIFICAT**	
/		
Act Administrativ nr. 11908, din 03/11/2025 emis de PRIMARIA RUNCU;		
B2	Se noteaza posesia faptica in favoarea lui BECHERU ANA	A1
	1) **BECHERU ANA**	

C. Partea III. SARCINI .

Inscrieri privind dezmembramintele dreptului de proprietate, drepturi reale de garanţie şi sarcini	Referinţe
NU SUNT	

Document care conține date cu caracter personal, protejat de prevederile Regulamentului (UE) nr. 679/2016 și Legii 190/2018

Anexa Nr. 1 La Partea I

Teren

Nr cadastral	Suprafaţa (mp)*	Observaţii / Referinţe
	1.887	

* Suprafaţa este determinată in planul de proiecţie Stereo 70.

DETALII LINIARE IMOBIL

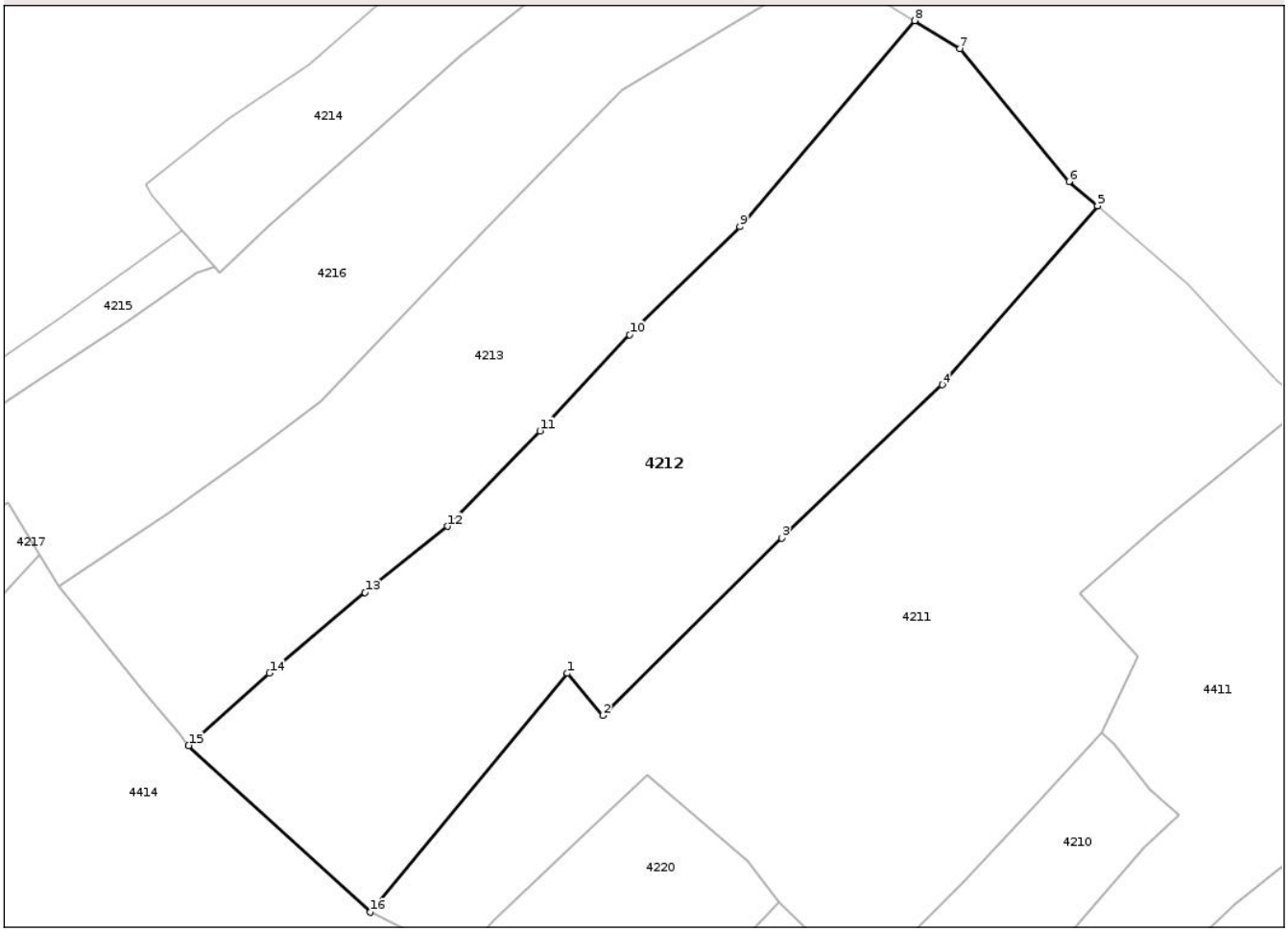

Date referitoare la teren

Crt	Categorie folosință	Intra vilan	Suprafaţa (mp)	Tarla	Parcelă	Nr. topo	Observaţii / Referinţe
1	pasune	NU	1.887	340	27484/2, 27485/2	-	

Lungime Segmente
1) Valorile lungimilor segmentelor sunt obţinute din proiecţie în plan.

Punct început	X / Y	Punct sfârşit	X / Y	Lungime segment (** (m)
1	349.276,036 403.898,803	2	349.279,132 403.895,128	4.805
2	349.279,132 403.895,128	3	349.294,721 403.910,578	21.948
3	349.294,721 403.910,578	4	349.308,702 403.923,928	19.331
4	349.308,702 403.923,928	5	349.322,243 403.939,49	20.628
5	349.322,243 403.939,49	6	349.319,763 403.941,616	3.267

Document care conține date cu caracter personal, protejat de prevederile Regulamentului (UE) nr. 679/2016 și Legii 190/2018

Punct început	X / Y	Punct sfârşit	X / Y	Lungime segment (** (m)
6	349.319,763 403.941,616	7	349.310,24 403.953,194	14.991
7	349.310,24 403.953,194	8	349.306,315 403.955,611	4.61
8	349.306,315 403.955,611	9	349.291,064 403.937,681	23.539
9	349.291,064 403.937,681	10	349.281,471 403.928,285	13.428
10	349.281,471 403.928,285	11	349.273,651 403.919,902	11.464
11	349.273,651 403.919,902	12	349.265,582 403.911,602	11.576
12	349.265,582 403.911,602	13	349.258,403 403.905,837	9.207
13	349.258,403 403.905,837	14	349.250,075 403.898,813	10.895
14	349.250,075 403.898,813	15	349.243,034 403.892,511	9.449
15	349.243,034 403.892,511	16	349.258,872 403.878,006	21.476
16	349.258,872 403.878,006	1	349.276,036 403.898,803	26.965

** Lungimile segmentelor sunt determinate în planul de proiecţie Stereo 70 şi sunt rotunjite la 1 milimetru.
*** Distanţa dintre puncte este formată din segmente cumulate ce sunt mai mici decât valoarea 1 milimetru.

Document care conține date cu caracter personal, protejat de prevederile Regulamentului (UE) nr. 679/2016 și Legii 190/2018

DATE DESPRE IMOBILUL NR. 4213

Oficiul de Cadastru şi Publicitate Imobiliară GORJ
Biroul de Cadastru şi Publicitate Imobiliară Targu Jiu

A. Partea I. Descrierea imobilului

TEREN Extravilan

Adresa: Jud. Gorj

Nr. Crt	Nr cadastral Nr. topografic	Suprafaţa* (mp)	Observaţii / Referinţe
A1		1.312	Sector cadastral:93 Teren neimprejmuit;

B. Partea II. Proprietari şi acte

Inscrieri privitoare la dreptul de proprietate şi alte drepturi reale		Referinţe
0 / 07/11/2025		
Act Normativ nr. 7, din 13/03/1996 emis de PARLAMENTUL ROMANIEI;		
B1	Intabulare, drept de PROPRIETATE, dobandit prin Lege, cota actuala 1/1	A1
	1) **NEIDENTIFICAT NEIDENTIFICAT**	
/		
Act Administrativ nr. 11908, din 03/11/2025 emis de PRIMARIA RUNCU;		
B2	Se noteaza posesia faptica in favoarea lui HOCAN GHEORGHE	A1
	1) **HOCAN GHEORGHE**	

C. Partea III. SARCINI .

Inscrieri privind dezmembramintele dreptului de proprietate, drepturi reale de garanţie şi sarcini	Referinţe
NU SUNT	

Document care conține date cu caracter personal, protejat de prevederile Regulamentului (UE) nr. 679/2016 și Legii 190/2018

Anexa Nr. 1 La Partea I

Teren

Nr cadastral	Suprafaţa (mp)*	Observaţii / Referinţe
	1.312	

* Suprafaţa este determinată in planul de proiecţie Stereo 70.

DETALII LINIARE IMOBIL

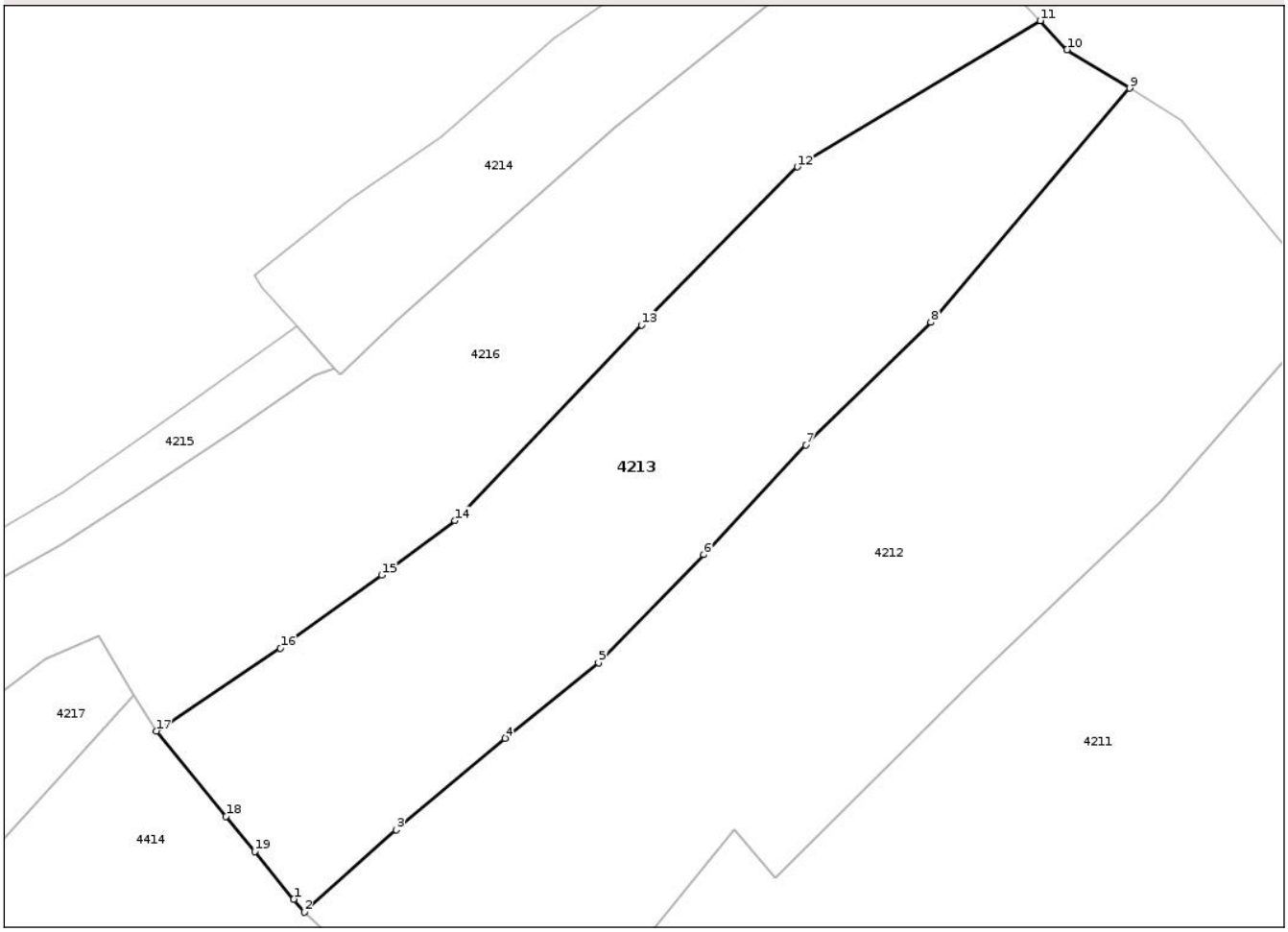

Date referitoare la teren

Crt	Categorie folosință	Intra vilan	Suprafaţa (mp)	Tarla	Parcelă	Nr. topo	Observaţii / Referinţe
1	vie	NU	479	340	27483/1, 27487/1	-	
2	pasune	NU	833	340	27483/1, 27487/1	-	

Lungime Segmente
1) Valorile lungimilor segmentelor sunt obţinute din proiecţie în plan.

Punct început	X / Y	Punct sfârşit	X / Y	Lungime segment (** (m)
1	349.242,218 403.893,507	2	349.243,034 403.892,511	1.288
2	349.243,034 403.892,511	3	349.250,075 403.898,813	9.449
3	349.250,075 403.898,813	4	349.258,403 403.905,836	10.894
4	349.258,403 403.905,836	5	349.265,583 403.911,602	9.209

Document care conține date cu caracter personal, protejat de prevederile Regulamentului (UE) nr. 679/2016 și Legii 190/2018

Punct început	X / Y	Punct sfârşit	X / Y	Lungime segment (** (m)
5	349.265,583 403.911,602	6	349.273,651 403.919,902	11.575
6	349.273,651 403.919,902	7	349.281,471 403.928,285	11.464
7	349.281,471 403.928,285	8	349.291,064 403.937,681	13.428
8	349.291,064 403.937,681	9	349.306,315 403.955,611	23.539
9	349.306,315 403.955,611	10	349.301,507 403.958,572	5.647
10	349.301,507 403.958,572	11	349.299,439 403.960,783	3.027
11	349.299,439 403.960,783	12	349.280,832 403.949,591	21.714
12	349.280,832 403.949,591	13	349.268,885 403.937,486	17.008
13	349.268,885 403.937,486	14	349.254,575 403.922,496	20.724
14	349.254,575 403.922,496	15	349.248,965 403.918,327	6.989
15	349.248,965 403.918,327	16	349.241,193 403.912,744	9.569
16	349.241,193 403.912,744	17	349.231,693 403.906,391	11.428
17	349.231,693 403.906,391	18	349.237,026 403.899,848	8.441
18	349.237,026 403.899,848	19	349.239,236 403.897,149	3.488
19	349.239,236 403.897,149	1	349.242,218 403.893,507	4.707

** Lungimile segmentelor sunt determinate în planul de proiecţie Stereo 70 şi sunt rotunjite la 1 milimetru.
*** Distanţa dintre puncte este formată din segmente cumulate ce sunt mai mici decât valoarea 1 milimetru.

Document care conține date cu caracter personal, protejat de prevederile Regulamentului (UE) nr. 679/2016 și Legii 190/2018

DATE DESPRE IMOBILUL NR. 4214

Oficiul de Cadastru şi Publicitate Imobiliară GORJ
Biroul de Cadastru şi Publicitate Imobiliară Targu Jiu

A. Partea I. Descrierea imobilului

TEREN Extravilan

Adresa: Jud. Gorj

Nr. Crt	Nr cadastral Nr. topografic	Suprafaţa* (mp)	Observaţii / Referinţe
A1		443	Sector cadastral:93 Teren neimprejmuit;

B. Partea II. Proprietari şi acte

Inscrieri privitoare la dreptul de proprietate şi alte drepturi reale		Referinţe
0 / 07/11/2025		
Act Normativ nr. 7, din 13/03/1996 emis de PARLAMENTUL ROMANIEI;		
B1	Intabulare, drept de PROPRIETATE, dobandit prin Lege, cota actuala 1/1	A1
	1) **NEIDENTIFICAT NEIDENTIFICAT**	
/		
Act Administrativ nr. 11908, din 03/11/2025 emis de PRIMARIA RUNCU;		
B2	Se noteaza posesia faptica in favoarea lui CÎMPEANU ELENA	A1
	1) **CÎMPEANU ELENA**	

C. Partea III. SARCINI .

Inscrieri privind dezmembramintele dreptului de proprietate, drepturi reale de garanţie şi sarcini	Referinţe
NU SUNT	

Document care conține date cu caracter personal, protejat de prevederile Regulamentului (UE) nr. 679/2016 și Legii 190/2018

Anexa Nr. 1 La Partea I

Teren

Nr cadastral	Suprafaţa (mp)*	Observaţii / Referinţe
	443	

* Suprafaţa este determinată in planul de proiecţie Stereo 70.

DETALII LINIARE IMOBIL

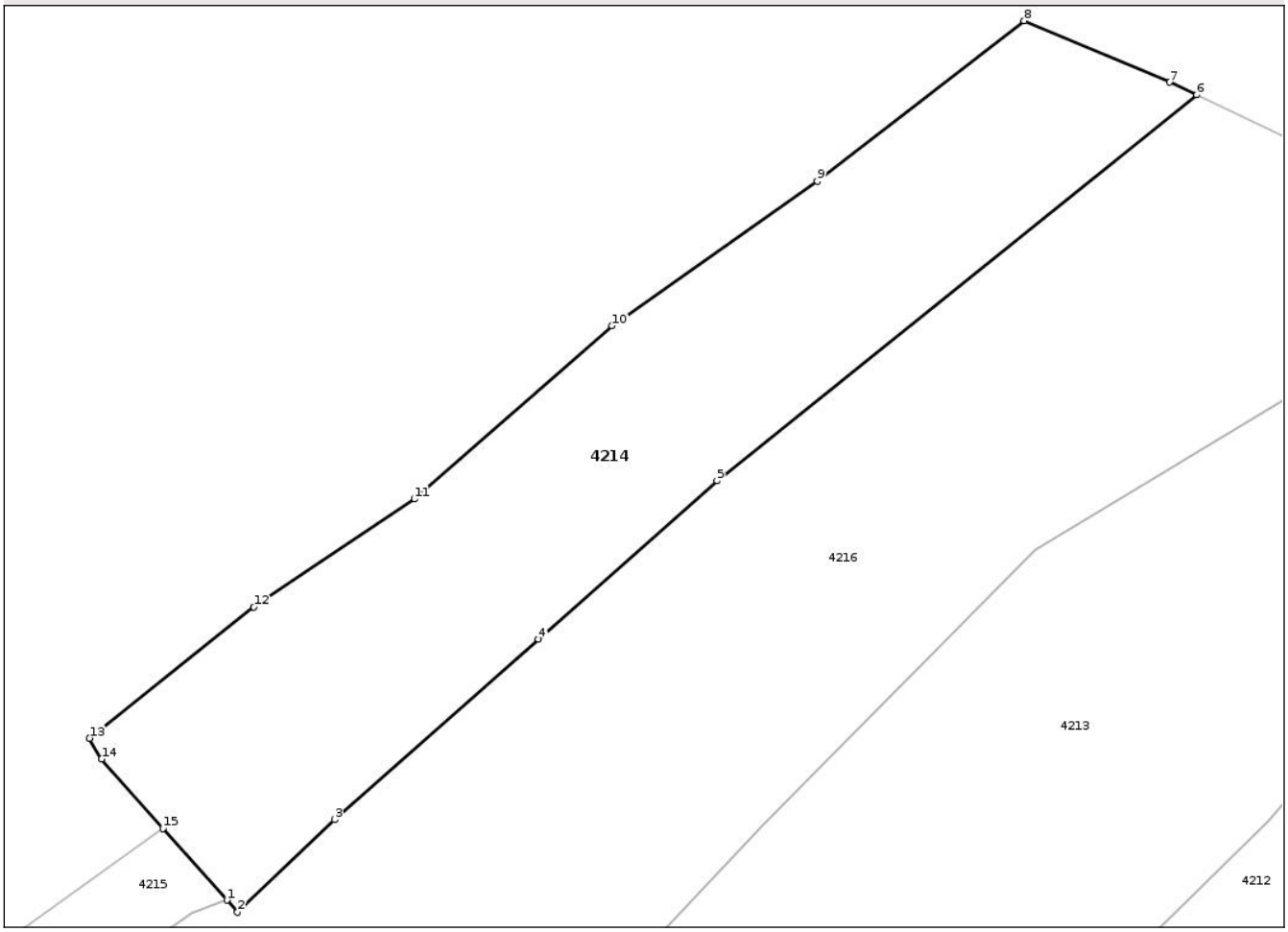

Date referitoare la teren

Crt	Categorie folosință	Intra vilan	Suprafaţa (mp)	Tarla	Parcelă	Nr. topo	Observaţii / Referinţe
1	pasune	NU	443	317	24100	-	

Lungime Segmente
1) Valorile lungimilor segmentelor sunt obţinute din proiecţie în plan.

Punct început	X / Y	Punct sfârşit	X / Y	Lungime segment (** (m)
1	349.245,292 403.934,199	2	349.245,764 403.933,669	0.71
2	349.245,764 403.933,669	3	349.250,018 403.937,74	5.888
3	349.250,018 403.937,74	4	349.258,992 403.945,653	11.964
4	349.258,992 403.945,653	5	349.266,837 403.952,611	10.486
5	349.266,837 403.952,611	6	349.287,916 403.969,55	27.042

Document care conține date cu caracter personal, protejat de prevederile Regulamentului (UE) nr. 679/2016 și Legii 190/2018

Punct început	X / Y	Punct sfârşit	X / Y	Lungime segment (** (m)
6	349.287,916 403.969,55	7	349.286,734 403.970,114	1.31
7	349.286,734 403.970,114	8	349.280,34 403.972,808	6.938
8	349.280,34 403.972,808	9	349.271,241 403.965,76	11.509
9	349.271,241 403.965,76	10	349.262,228 403.959,418	11.021
10	349.262,228 403.959,418	11	349.253,531 403.951,81	11.555
11	349.253,531 403.951,81	12	349.246,485 403.947,072	8.491
12	349.246,485 403.947,072	13	349.239,257 403.941,305	9.247
13	349.239,257 403.941,305	14	349.239,782 403.940,39	1.055
14	349.239,782 403.940,39	15	349.242,486 403.937,352	4.067
15	349.242,486 403.937,352	1	349.245,292 403.934,199	4.221

** Lungimile segmentelor sunt determinate în planul de proiecţie Stereo 70 şi sunt rotunjite la 1 milimetru.
*** Distanţa dintre puncte este formată din segmente cumulate ce sunt mai mici decât valoarea 1 milimetru.

Document care conține date cu caracter personal, protejat de prevederile Regulamentului (UE) nr. 679/2016 și Legii 190/2018

DATE DESPRE IMOBILUL NR. 4215

Oficiul de Cadastru şi Publicitate Imobiliară GORJ
Biroul de Cadastru şi Publicitate Imobiliară Targu Jiu

A. Partea I. Descrierea imobilului

TEREN Extravilan

Adresa: Jud. Gorj

Nr. Crt	Nr cadastral Nr. topografic	Suprafaţa* (mp)	Observaţii / Referinţe
A1		243	Sector cadastral:93 Teren neimprejmuit;

B. Partea II. Proprietari şi acte

Inscrieri privitoare la dreptul de proprietate şi alte drepturi reale		Referinţe
0 / 07/11/2025		
Act Normativ nr. 7, din 13/03/1996 emis de PARLAMENTUL ROMANIEI;		
B1	Intabulare, drept de PROPRIETATE, dobandit prin Lege, cota actuala 1/1	A1
	1) **NEIDENTIFICAT NEIDENTIFICAT**	
/		
Act Administrativ nr. 11908, din 03/11/2025 emis de PRIMARIA RUNCU;		
B2	Se noteaza posesia faptica in favoarea lui PLAI TĂNASIE	A1
	1) **PLAI TĂNASIE**	

C. Partea III. SARCINI .

Inscrieri privind dezmembramintele dreptului de proprietate, drepturi reale de garanţie şi sarcini	Referinţe
NU SUNT	

Document care conține date cu caracter personal, protejat de prevederile Regulamentului (UE) nr. 679/2016 și Legii 190/2018

Anexa Nr. 1 La Partea I

Teren

Nr cadastral	Suprafaţa (mp)*	Observaţii / Referinţe
	243	

* Suprafaţa este determinată in planul de proiecţie Stereo 70.

DETALII LINIARE IMOBIL

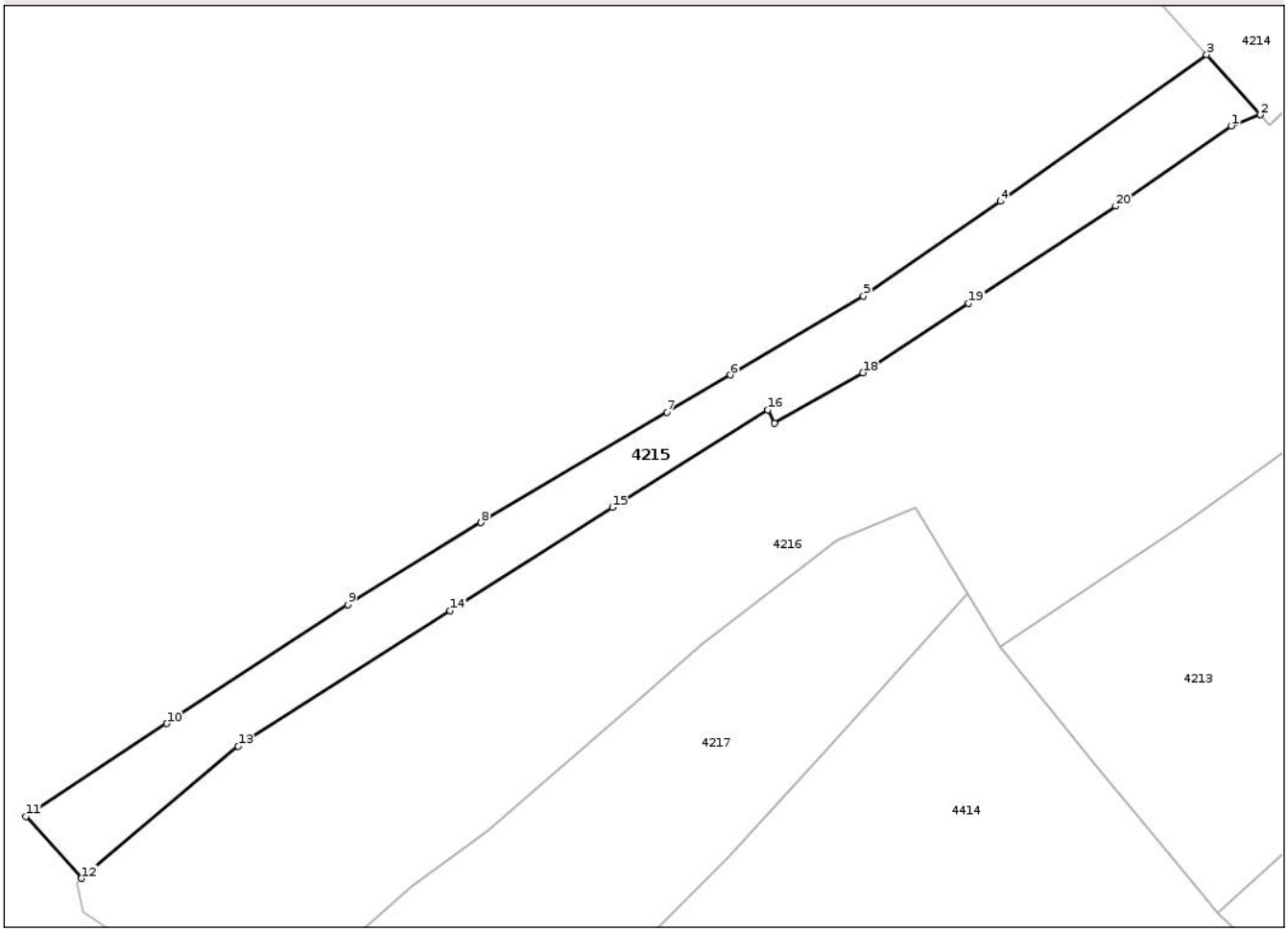

Date referitoare la teren

Crt	Categorie folosință	Intra vilan	Suprafaţa (mp)	Tarla	Parcelă	Nr. topo	Observaţii / Referinţe
1	vie	NU	243	317	24099	-	

Lungime Segmente
1) Valorile lungimilor segmentelor sunt obţinute din proiecţie în plan.

Punct început	X / Y	Punct sfârşit	X / Y	Lungime segment (** (m)
1	349.243,774 403.933,627	2	349.245,292 403.934,199	1.622
2	349.245,292 403.934,199	3	349.242,486 403.937,352	4.221
3	349.242,486 403.937,352	4	349.231,706 403.929,677	13.233
4	349.231,706 403.929,677	5	349.224,537 403.924,734	8.708
5	349.224,537 403.924,734	6	349.217,569 403.920,606	8.099

Document care conține date cu caracter personal, protejat de prevederile Regulamentului (UE) nr. 679/2016 și Legii 190/2018

Punct început	X / Y	Punct sfârşit	X / Y	Lungime segment (** (m)
6	349.217,569 403.920,606	7	349.214,267 403.918,662	3.832
7	349.214,267 403.918,662	8	349.204,527 403.912,894	11.32
8	349.204,527 403.912,894	9	349.197,566 403.908,608	8.175
9	349.197,566 403.908,608	10	349.188,084 403.902,391	11.338
10	349.188,084 403.902,391	11	349.180,717 403.897,547	8.817
11	349.180,717 403.897,547	12	349.183,64 403.894,3	4.369
12	349.183,64 403.894,3	13	349.191,822 403.901,217	10.714
13	349.191,822 403.901,217	14	349.202,92 403.908,287	13.159
14	349.202,92 403.908,287	15	349.211,395 403.913,688	10.05
15	349.211,395 403.913,688	16	349.219,528 403.918,791	9.601
16	349.219,528 403.918,791	17	349.219,89 403.918,076	0.801
17	349.219,89 403.918,076	18	349.224,509 403.920,716	5.32
18	349.224,509 403.920,716	19	349.230,033 403.924,355	6.615
19	349.230,033 403.924,355	20	349.237,736 403.929,429	9.224
20	349.237,736 403.929,429	1	349.243,774 403.933,627	7.354

** Lungimile segmentelor sunt determinate în planul de proiecţie Stereo 70 şi sunt rotunjite la 1 milimetru.
*** Distanţa dintre puncte este formată din segmente cumulate ce sunt mai mici decât valoarea 1 milimetru.

Document care conține date cu caracter personal, protejat de prevederile Regulamentului (UE) nr. 679/2016 și Legii 190/2018

DATE DESPRE IMOBILUL NR. 4216

Oficiul de Cadastru şi Publicitate Imobiliară GORJ
Biroul de Cadastru şi Publicitate Imobiliară Targu Jiu

A. Partea I. Descrierea imobilului

TEREN Extravilan

Adresa: Jud. Gorj

Nr. Crt	Nr cadastral Nr. topografic	Suprafaţa* (mp)	Observaţii / Referinţe
A1		1.610	Sector cadastral:93 Teren neimprejmuit;

B. Partea II. Proprietari şi acte

Inscrieri privitoare la dreptul de proprietate şi alte drepturi reale		Referinţe
0 / 07/11/2025		
Act Normativ nr. 7, din 13/03/1996 emis de PARLAMENTUL ROMANIEI;		
B1	Intabulare, drept de PROPRIETATE, dobandit prin Lege, cota actuala 1/1	A1
	1) **NEIDENTIFICAT NEIDENTIFICAT**	
/		
Act Administrativ nr. 11908, din 03/11/2025 emis de PRIMARIA RUNCU;		
B2	Se noteaza posesia faptica in favoarea lui RĂDULEA GRIGORE	A1
	1) **RĂDULEA GRIGORE**	

C. Partea III. SARCINI .

Inscrieri privind dezmembramintele dreptului de proprietate, drepturi reale de garanţie şi sarcini	Referinţe
NU SUNT	

Document care conține date cu caracter personal, protejat de prevederile Regulamentului (UE) nr. 679/2016 și Legii 190/2018

Anexa Nr. 1 La Partea I

Teren

Nr cadastral	Suprafaţa (mp)*	Observaţii / Referinţe
	1.610	

* Suprafaţa este determinată in planul de proiecţie Stereo 70.

DETALII LINIARE IMOBIL

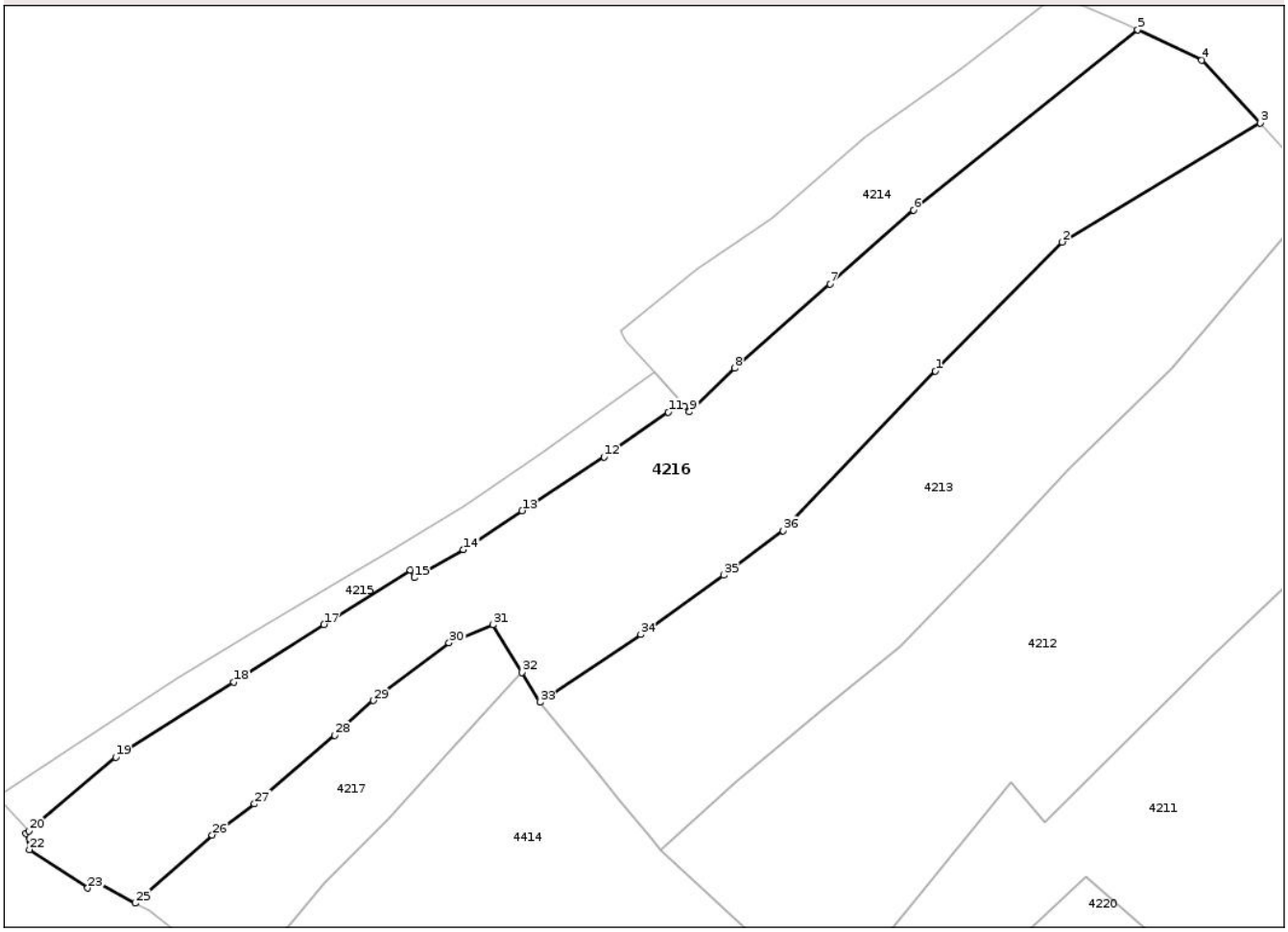

Date referitoare la teren

Crt	Categorie folosință	Intra vilan	Suprafaţa (mp)	Tarla	Parcelă	Nr. topo	Observaţii / Referinţe
1	vie	NU	871	340	27483/2, 27486/1, 27487/2	-	
2	pasune	NU	739	340	27483/2, 27486/1, 27487/2	-	

Lungime Segmente

1) Valorile lungimilor segmentelor sunt obţinute din proiecţie în plan.

Punct început	X / Y	Punct sfârşit	X / Y	Lungime segment (** (m)
1	349.268,885 403.937,486	2	349.280,832 403.949,591	17.008
3	349.299,439 403.960,783	4	349.293,925 403.966,681	8.074
5	349.287,916 403.969,55	6	349.266,837 403.952,611	27.042

Punct început	X / Y	Punct sfârşit	X / Y	Lungime segment (** (m)
2	349.280,832 403.949,591	3	349.299,439 403.960,783	21.714
4	349.293,925 403.966,681	5	349.287,916 403.969,55	6.659
6	349.266,837 403.952,611	7	349.258,992 403.945,653	10.486

Document care conține date cu caracter personal, protejat de prevederile Regulamentului (UE) nr. 679/2016 și Legii 190/2018

Punct început	X / Y	Punct sfârşit	X / Y	Lungime segment (** (m)
7	349.258,992 403.945,653	8	349.250,018 403.937,74	11.964
9	349.245,764 403.933,669	10	349.245,292 403.934,199	0.71
11	349.243,774 403.933,627	12	349.237,736 403.929,429	7.354
13	349.230,033 403.924,355	14	349.224,509 403.920,716	6.615
15	349.219,89 403.918,076	16	349.219,528 403.918,791	0.801
17	349.211,395 403.913,688	18	349.202,92 403.908,287	10.05
19	349.191,822 403.901,217	20	349.183,64 403.894,3	10.714
21	349.183,373 403.894,074	22	349.183,7 403.892,54	1.568
23	349.189,193 403.888,928	24	349.189,503 403.889,762	0.89
25	349.193,645 403.887,499	26	349.200,887 403.893,908	9.671
27	349.204,876 403.896,814	28	349.212,422 403.903,28	9.937
29	349.216,052 403.906,546	30	349.223,16 403.911,956	8.933
31	349.227,267 403.913,651	32	349.229,999 403.909,169	5.249
33	349.231,693 403.906,391	34	349.241,193 403.912,744	11.428
35	349.248,965 403.918,327	36	349.254,575 403.922,496	6.989

Punct început	X / Y	Punct sfârşit	X / Y	Lungime segment (** (m)
8	349.250,018 403.937,74	9	349.245,764 403.933,669	5.888
10	349.245,292 403.934,199	11	349.243,774 403.933,627	1.622
12	349.237,736 403.929,429	13	349.230,033 403.924,355	9.224
14	349.224,509 403.920,716	15	349.219,89 403.918,076	5.32
16	349.219,528 403.918,791	17	349.211,395 403.913,688	9.601
18	349.202,92 403.908,287	19	349.191,822 403.901,217	13.159
20	349.183,64 403.894,3	21	349.183,373 403.894,074	0.35
22	349.183,7 403.892,54	23	349.189,193 403.888,928	6.574
24	349.189,503 403.889,762	25	349.193,645 403.887,499	4.72
26	349.200,887 403.893,908	27	349.204,876 403.896,814	4.935
28	349.212,422 403.903,28	29	349.216,052 403.906,546	4.883
30	349.223,16 403.911,956	31	349.227,267 403.913,651	4.443
32	349.229,999 403.909,169	33	349.231,693 403.906,391	3.254
34	349.241,193 403.912,744	35	349.248,965 403.918,327	9.569
36	349.254,575 403.922,496	1	349.268,885 403.937,486	20.724

**** Lungimile segmentelor sunt determinate în planul de proiecţie Stereo 70 şi sunt rotunjite la 1 milimetru.**
***** Distanţa dintre puncte este formată din segmente cumulate ce sunt mai mici decât valoarea 1 milimetru.**

Document care conține date cu caracter personal, protejat de prevederile Regulamentului (UE) nr. 679/2016 și Legii 190/2018

DATE DESPRE IMOBILUL NR. 4217

Oficiul de Cadastru şi Publicitate Imobiliară GORJ
Biroul de Cadastru şi Publicitate Imobiliară Targu Jiu

A. Partea I. Descrierea imobilului

TEREN Extravilan

Adresa: Jud. Gorj

Nr. Crt	Nr cadastral Nr. topografic	Suprafaţa* (mp)	Observaţii / Referinţe
A1		374	Sector cadastral:93 Teren neimprejmuit;

B. Partea II. Proprietari şi acte

Inscrieri privitoare la dreptul de proprietate şi alte drepturi reale		Referinţe
0 / 07/11/2025		
Act Normativ nr. 7, din 13/03/1996 emis de PARLAMENTUL ROMANIEI;		
B1	Intabulare, drept de PROPRIETATE, dobandit prin Lege, cota actuala 1/1	A1
	1) **NEIDENTIFICAT NEIDENTIFICAT**	
/		
Act Administrativ nr. 11908, din 03/11/2025 emis de PRIMARIA RUNCU;		
B2	Se noteaza posesia faptica in favoarea lui HOCAN GHEORGHE	A1
	1) **HOCAN GHEORGHE**	

C. Partea III. SARCINI .

Inscrieri privind dezmembramintele dreptului de proprietate, drepturi reale de garanţie şi sarcini	Referinţe
NU SUNT	

Document care conține date cu caracter personal, protejat de prevederile Regulamentului (UE) nr. 679/2016 și Legii 190/2018

Anexa Nr. 1 La Partea I

Teren

Nr cadastral	Suprafaţa (mp)*	Observaţii / Referinţe
	374	

* Suprafaţa este determinată in planul de proiecţie Stereo 70.

DETALII LINIARE IMOBIL

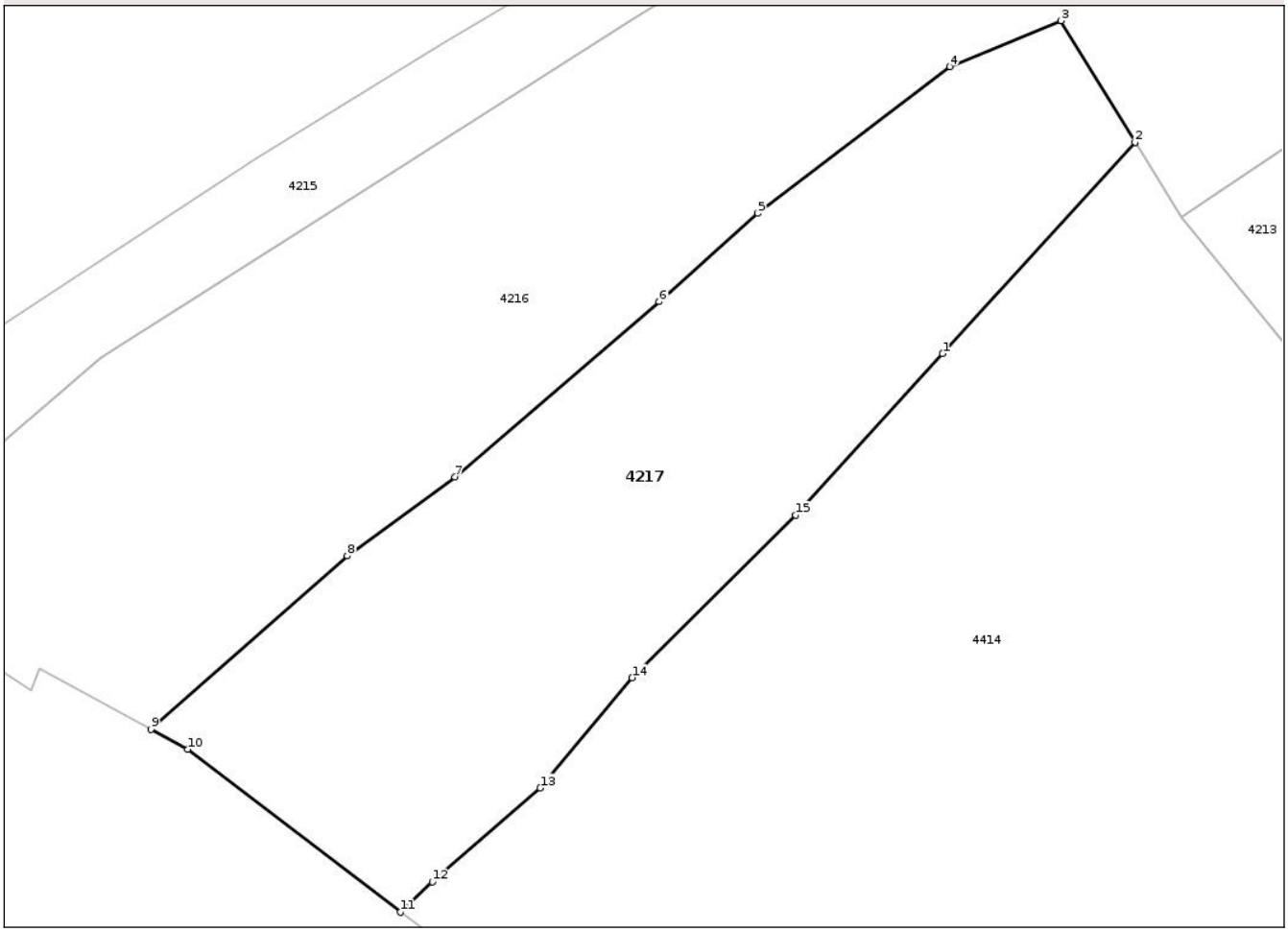

Date referitoare la teren

Crt	Categorie folosință	Intra vilan	Suprafaţa (mp)	Tarla	Parcelă	Nr. topo	Observaţii / Referinţe
1	vie	NU	374	340	27483/3	-	

Lungime Segmente
1) Valorile lungimilor segmentelor sunt obţinute din proiecţie în plan.

Punct început	X / Y	Punct sfârşit	X / Y	Lungime segment (** (m)
1	349.222,884 403.901,364	2	349.229,999 403.909,169	10.561
2	349.229,999 403.909,169	3	349.227,267 403.913,651	5.249
3	349.227,267 403.913,651	4	349.223,16 403.911,956	4.443
4	349.223,16 403.911,956	5	349.216,052 403.906,546	8.933
5	349.216,052 403.906,546	6	349.212,422 403.903,28	4.883

Document care conține date cu caracter personal, protejat de prevederile Regulamentului (UE) nr. 679/2016 și Legii 190/2018

Punct început	X / Y	Punct sfârşit	X / Y	Lungime segment (** (m)
6	349.212,422 403.903,28	7	349.204,876 403.896,814	9.937
7	349.204,876 403.896,814	8	349.200,887 403.893,908	4.935
8	349.200,887 403.893,908	9	349.193,645 403.887,499	9.671
9	349.193,645 403.887,499	10	349.194,997 403.886,76	1.541
10	349.194,997 403.886,76	11	349.202,851 403.880,754	9.887
11	349.202,851 403.880,754	12	349.204,035 403.881,873	1.629
12	349.204,035 403.881,873	13	349.208,025 403.885,335	5.283
13	349.208,025 403.885,335	14	349.211,415 403.889,409	5.3
14	349.211,415 403.889,409	15	349.217,455 403.895,406	8.511
15	349.217,455 403.895,406	1	349.222,884 403.901,364	8.061

** Lungimile segmentelor sunt determinate în planul de proiecţie Stereo 70 şi sunt rotunjite la 1 milimetru.
*** Distanţa dintre puncte este formată din segmente cumulate ce sunt mai mici decât valoarea 1 milimetru.

Document care conține date cu caracter personal, protejat de prevederile Regulamentului (UE) nr. 679/2016 și Legii 190/2018

DATE DESPRE IMOBILUL NR. 4220

Oficiul de Cadastru şi Publicitate Imobiliară GORJ
Biroul de Cadastru şi Publicitate Imobiliară Targu Jiu

A. Partea I. Descrierea imobilului

TEREN Extravilan
Adresa: Jud. Gorj

Nr. Crt	Nr cadastral Nr. topografic	Suprafaţa* (mp)	Observaţii / Referinţe
A1		1.122	Sector cadastral:93 Teren neimprejmuit;

B. Partea II. Proprietari şi acte

Inscrieri privitoare la dreptul de proprietate şi alte drepturi reale		Referinţe
0 / 07/11/2025		
Act Normativ nr. 7, din 13/03/1996 emis de PARLAMENTUL ROMANIEI;		
B1	Intabulare, drept de PROPRIETATE, dobandit prin Lege, cota actuala 1/1	A1
	1) **NEIDENTIFICAT NEIDENTIFICAT**	
/		
Act Administrativ nr. 11908, din 03/11/2025 emis de PRIMARIA RUNCU;		
B2	Se noteaza posesia faptica in favoarea lui TODEA EUSEBIU-MARIAN	A1
	1) **TODEA EUSEBIU-MARIAN**	

C. Partea III. SARCINI .

Inscrieri privind dezmembramintele dreptului de proprietate, drepturi reale de garanţie şi sarcini	Referinţe
NU SUNT	

Document care conține date cu caracter personal, protejat de prevederile Regulamentului (UE) nr. 679/2016 și Legii 190/2018

Anexa Nr. 1 La Partea I

Teren

Nr cadastral	Suprafaţa (mp)*	Observaţii / Referinţe
	1.122	

* Suprafaţa este determinată in planul de proiecţie Stereo 70.

DETALII LINIARE IMOBIL

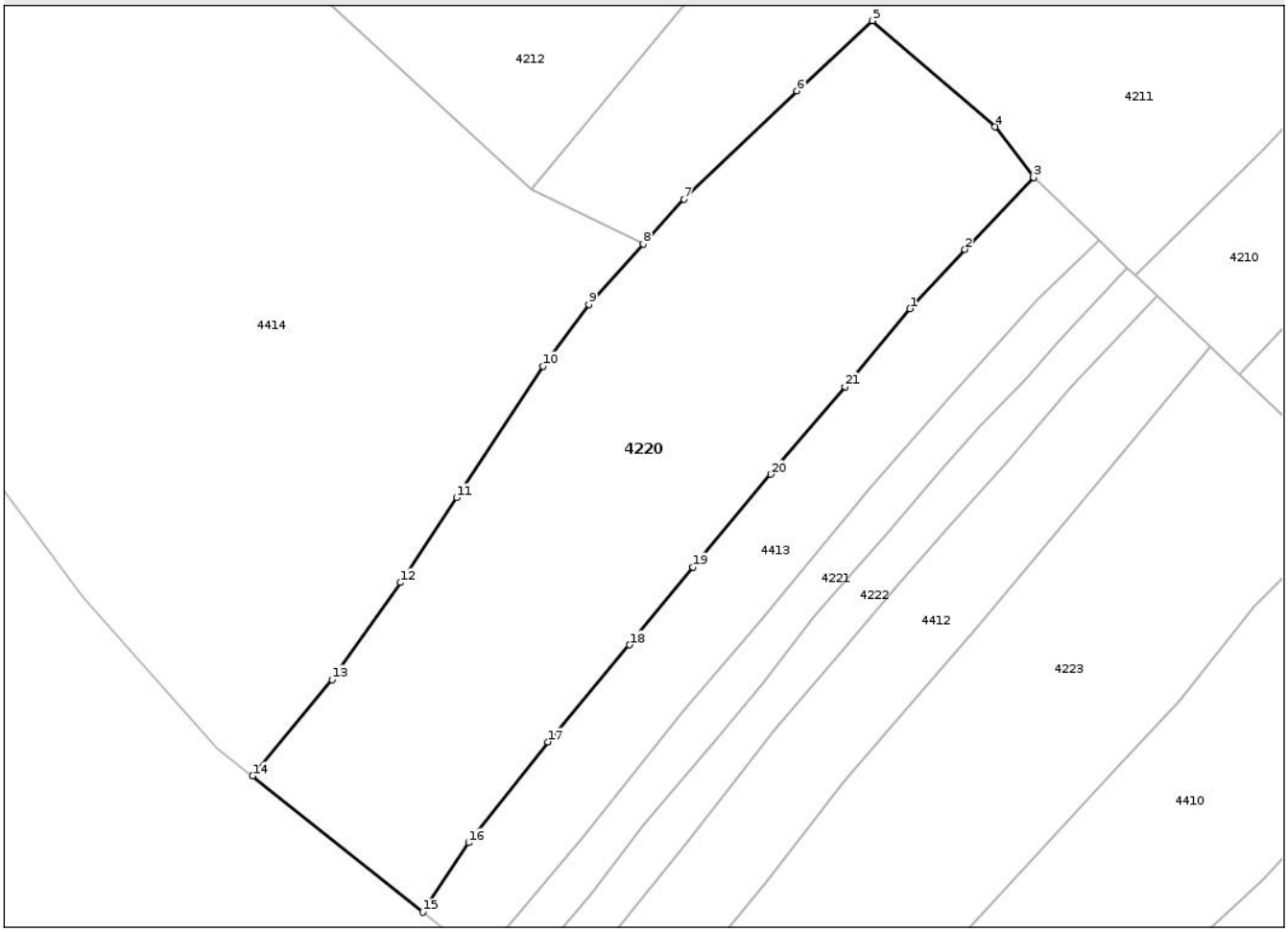

Date referitoare la teren

Crt	Categorie folosință	Intra vilan	Suprafaţa (mp)	Tarla	Parcelă	Nr. topo	Observaţii / Referinţe
1	vie	NU	1.122	340	27472, 27473	-	

Lungime Segmente

1) Valorile lungimilor segmentelor sunt obţinute din proiecţie în plan.

Punct început	X / Y	Punct sfârşit	X / Y	Lungime segment (** (m)
1	349.285,706 403.869,563	2	349.289,598 403.873,758	5.722
3	349.294,46 403.878,842	4	349.291,749 403.882,437	4.503
5	349.283,038 403.889,957	6	349.277,69 403.884,979	7.306
7	349.269,685 403.877,311	8	349.266,799 403.874,122	4.301
9	349.262,918 403.869,835	10	349.259,699 403.865,475	5.42

Punct început	X / Y	Punct sfârşit	X / Y	Lungime segment (** (m)
2	349.289,598 403.873,758	3	349.294,46 403.878,842	7.035
4	349.291,749 403.882,437	5	349.283,038 403.889,957	11.508
6	349.277,69 403.884,979	7	349.269,685 403.877,311	11.085
8	349.266,799 403.874,122	9	349.262,918 403.869,835	5.783
10	349.259,699 403.865,475	11	349.253,534 403.856,165	11.166

Document care conține date cu caracter personal, protejat de prevederile Regulamentului (UE) nr. 679/2016 și Legii 190/2018

Punct început	X / Y	Punct sfârşit	X / Y	Lungime segment (** (m)
11	349.253,534 403.856,165	12	349.249,571 403.850,147	7.206
13	349.244,705 403.843,267	14	349.239,087 403.836,436	8.844
15	349.251,151 403.826,791	16	349.254,402 403.831,708	5.895
17	349.260,01 403.838,866	18	349.265,825 403.845,728	8.995
19	349.270,296 403.851,245	20	349.275,827 403.857,825	8.596
21	349.281,089 403.864,031	1	349.285,706 403.869,563	7.206

Punct început	X / Y	Punct sfârşit	X / Y	Lungime segment (** (m)
12	349.249,571 403.850,147	13	349.244,705 403.843,267	8.427
14	349.239,087 403.836,436	15	349.251,151 403.826,791	15.446
16	349.254,402 403.831,708	17	349.260,01 403.838,866	9.093
18	349.265,825 403.845,728	19	349.270,296 403.851,245	7.101
20	349.275,827 403.857,825	21	349.281,089 403.864,031	8.137

** Lungimile segmentelor sunt determinate în planul de proiecţie Stereo 70 şi sunt rotunjite la 1 milimetru.
*** Distanţa dintre puncte este formată din segmente cumulate ce sunt mai mici decât valoarea 1 milimetru.

Document care conține date cu caracter personal, protejat de prevederile Regulamentului (UE) nr. 679/2016 și Legii 190/2018

DATE DESPRE IMOBILUL NR. 4221

Oficiul de Cadastru şi Publicitate Imobiliară GORJ
Biroul de Cadastru şi Publicitate Imobiliară Targu Jiu

A. Partea I. Descrierea imobilului

TEREN Extravilan

Adresa: Jud. Gorj

Nr. Crt	Nr cadastral Nr. topografic	Suprafaţa* (mp)	Observaţii / Referinţe
A1		197	Sector cadastral:93 Teren neimprejmuit;

B. Partea II. Proprietari şi acte

Inscrieri privitoare la dreptul de proprietate şi alte drepturi reale		Referinţe
0 / 07/11/2025		
Act Normativ nr. 7, din 13/03/1996 emis de PARLAMENTUL ROMANIEI;		
B1	Intabulare, drept de PROPRIETATE, dobandit prin Lege, cota actuala 1/1	A1
	1) **NEIDENTIFICAT NEIDENTIFICAT**	
/		
Act Administrativ nr. 11908, din 03/11/2025 emis de PRIMARIA RUNCU;		
B2	Se noteaza posesia faptica in favoarea lui PLAI TĂNASIE	A1
	1) **PLAI TĂNASIE**	

C. Partea III. SARCINI .

Inscrieri privind dezmembramintele dreptului de proprietate, drepturi reale de garanţie şi sarcini	Referinţe
NU SUNT	

Document care conține date cu caracter personal, protejat de prevederile Regulamentului (UE) nr. 679/2016 și Legii 190/2018

Anexa Nr. 1 La Partea I

Teren

Nr cadastral	Suprafaţa (mp)*	Observaţii / Referinţe
	197	

* Suprafaţa este determinată in planul de proiecţie Stereo 70.

DETALII LINIARE IMOBIL

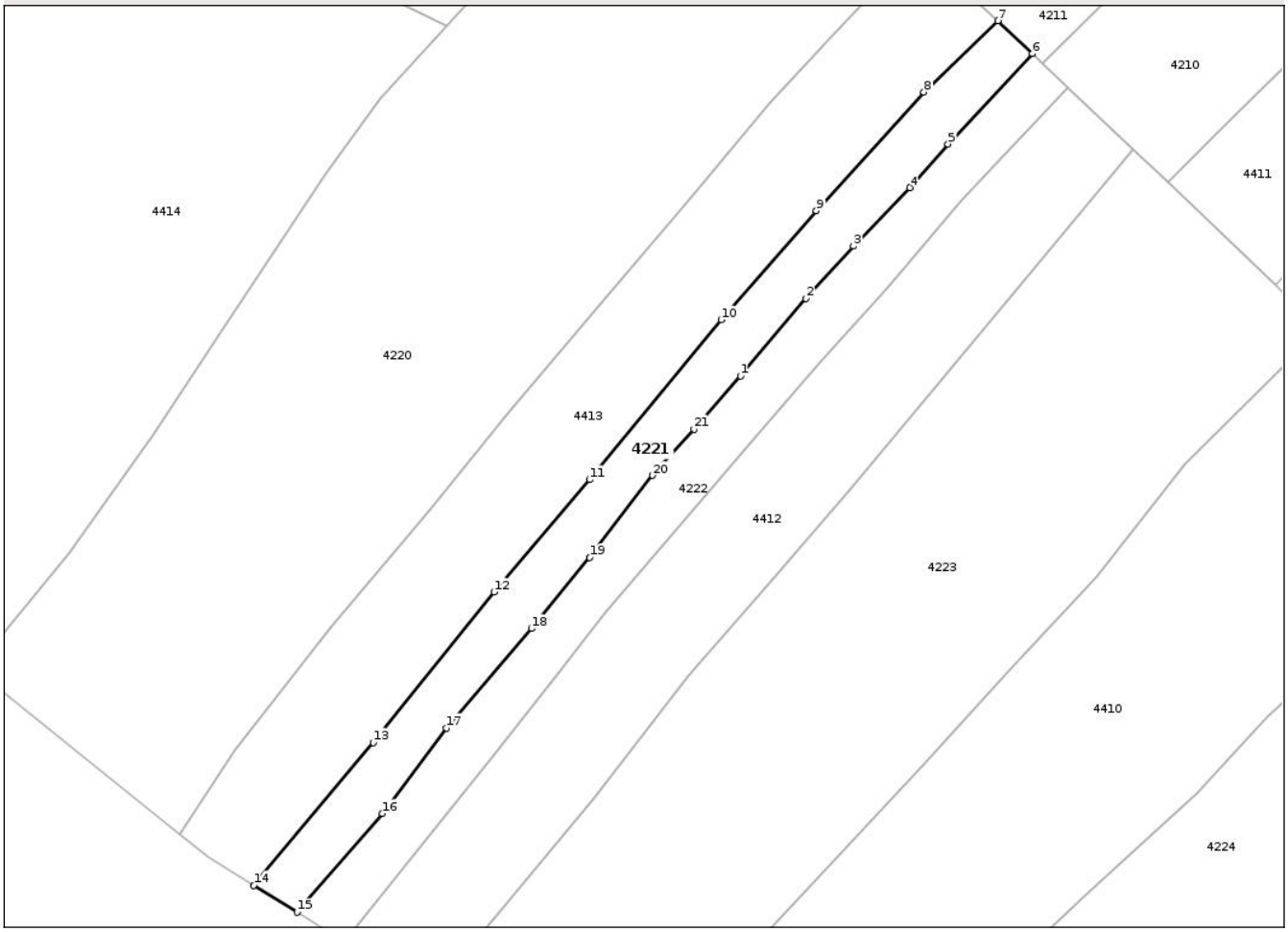

Date referitoare la teren

Crt	Categorie folosință	Intra vilan	Suprafaţa (mp)	Tarla	Parcelă	Nr. topo	Observaţii / Referinţe
1	vie	NU	197	340	27470/1, 27471/1	-	

Lungime Segmente

1) Valorile lungimilor segmentelor sunt obţinute din proiecţie în plan.

Punct început	X / Y	Punct sfârşit	X / Y	Lungime segment (** (m)
1	349.284,04 403.853,592	2	349.287,871 403.858,134	5.942
3	349.290,649 403.861,218	4	349.293,974 403.864,635	4.768
5	349.296,205 403.867,184	6	349.301,14 403.872,477	7.237
7	349.299,117 403.874,404	8	349.294,785 403.870,224	6.02
9	349.288,475 403.863,282	10	349.282,903 403.856,887	8.482

Punct început	X / Y	Punct sfârşit	X / Y	Lungime segment (** (m)
2	349.287,871 403.858,134	3	349.290,649 403.861,218	4.151
4	349.293,974 403.864,635	5	349.296,205 403.867,184	3.387
6	349.301,14 403.872,477	7	349.299,117 403.874,404	2.794
8	349.294,785 403.870,224	9	349.288,475 403.863,282	9.381
10	349.282,903 403.856,887	11	349.275,177 403.847,528	12.136

Document care conține date cu caracter personal, protejat de prevederile Regulamentului (UE) nr. 679/2016 și Legii 190/2018

Punct început	X / Y	Punct sfârşit	X / Y	Lungime segment (** (m)
11	349.275,177 403.847,528	12	349.269,585 403.840,952	8.632
13	349.262,498 403.832,136	14	349.255,499 403.823,783	10.898
15	349.258,034 403.822,201	16	349.263,025 403.827,981	7.637
17	349.266,796 403.832,989	18	349.271,781 403.838,817	7.669
19	349.275,199 403.842,965	20	349.278,886 403.847,772	6.058
21	349.281,299 403.850,496	1	349.284,04 403.853,592	4.135

Punct început	X / Y	Punct sfârşit	X / Y	Lungime segment (** (m)
12	349.269,585 403.840,952	13	349.262,498 403.832,136	11.311
14	349.255,499 403.823,783	15	349.258,034 403.822,201	2.988
16	349.263,025 403.827,981	17	349.266,796 403.832,989	6.269
18	349.271,781 403.838,817	19	349.275,199 403.842,965	5.375
20	349.278,886 403.847,772	21	349.281,299 403.850,496	3.639

** Lungimile segmentelor sunt determinate în planul de proiecţie Stereo 70 şi sunt rotunjite la 1 milimetru.
*** Distanţa dintre puncte este formată din segmente cumulate ce sunt mai mici decât valoarea 1 milimetru.

Document care conține date cu caracter personal, protejat de prevederile Regulamentului (UE) nr. 679/2016 și Legii 190/2018

DATE DESPRE IMOBILUL NR. 4222

Oficiul de Cadastru şi Publicitate Imobiliară GORJ
Biroul de Cadastru şi Publicitate Imobiliară Targu Jiu

A. Partea I. Descrierea imobilului

TEREN Extravilan

Adresa: Jud. Gorj

Nr. Crt	Nr cadastral Nr. topografic	Suprafaţa* (mp)	Observaţii / Referinţe
A1		197	Sector cadastral:93 Teren neimprejmuit;

B. Partea II. Proprietari şi acte

Inscrieri privitoare la dreptul de proprietate şi alte drepturi reale		Referinţe
0 / 07/11/2025		
Act Normativ nr. 7, din 13/03/1996 emis de PARLAMENTUL ROMANIEI;		
B1	Intabulare, drept de PROPRIETATE, dobandit prin Lege, cota actuala 1/1	A1
	1) **NEIDENTIFICAT NEIDENTIFICAT**	
/		
Act Administrativ nr. 11908, din 03/11/2025 emis de PRIMARIA RUNCU;		
B2	Se noteaza posesia faptica in favoarea lui PLAI CONSTANTIN	A1
	1) **PLAI D. CONSTANTIN**	

C. Partea III. SARCINI .

Inscrieri privind dezmembramintele dreptului de proprietate, drepturi reale de garanţie şi sarcini	Referinţe
NU SUNT	

Document care conține date cu caracter personal, protejat de prevederile Regulamentului (UE) nr. 679/2016 și Legii 190/2018

Anexa Nr. 1 La Partea I

Teren

Nr cadastral	Suprafaţa (mp)*	Observaţii / Referinţe
	197	

* Suprafaţa este determinată in planul de proiecţie Stereo 70.

DETALII LINIARE IMOBIL

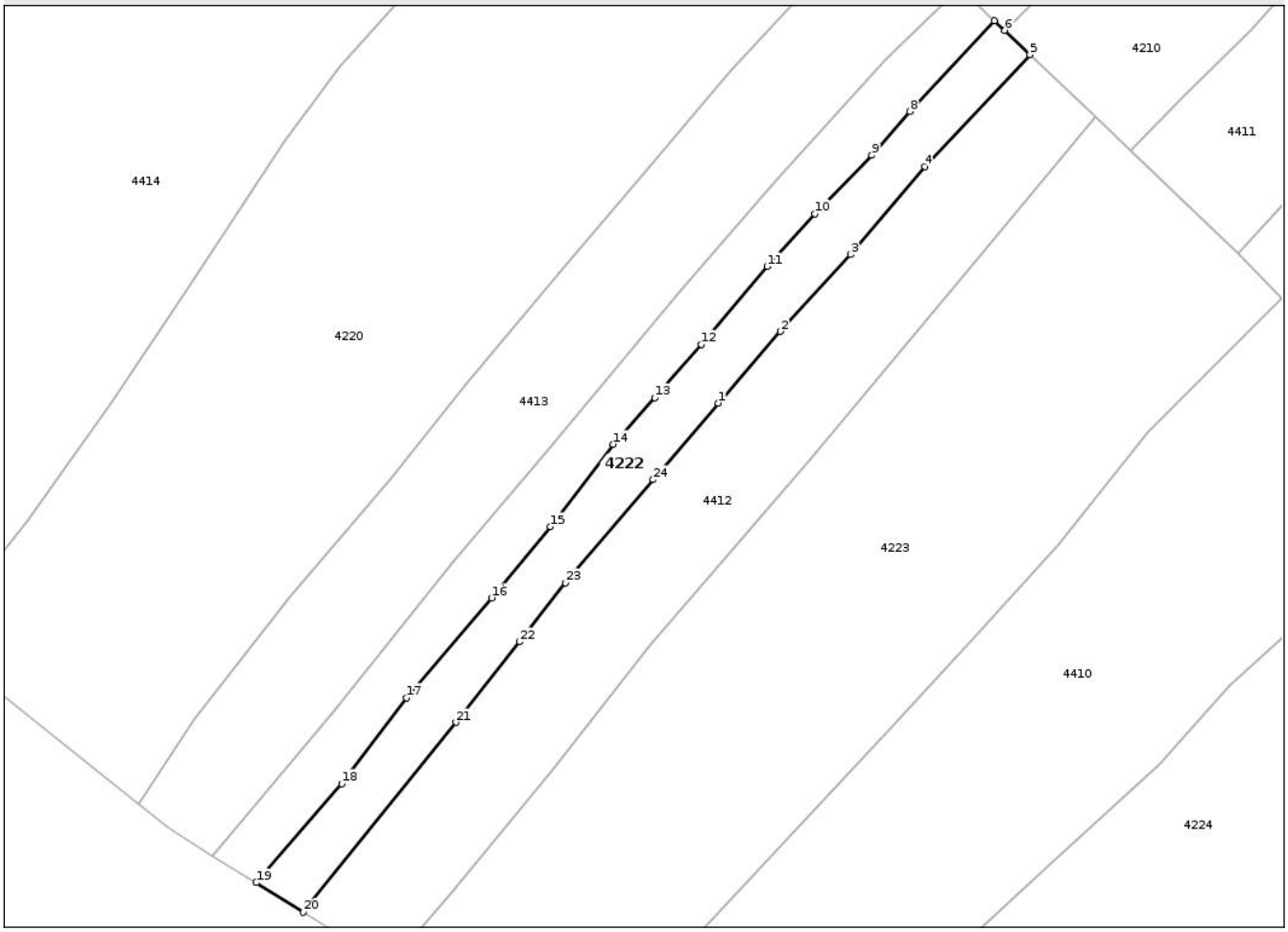

Date referitoare la teren

Crt	Categorie folosință	Intra vilan	Suprafaţa (mp)	Tarla	Parcelă	Nr. topo	Observaţii / Referinţe
1	vie	NU	197	340	27470/2, 27489/1	-	

Lungime Segmente

1) Valorile lungimilor segmentelor sunt obţinute din proiecţie în plan.

Punct început	X / Y	Punct sfârşit	X / Y	Lungime segment (** (m)
1	349.285,018 403.850,178	2	349.288,652 403.854,352	5.534
3	349.292,742 403.858,834	4	349.297,072 403.863,98	6.725
5	349.303,217 403.870,498	6	349.301,732 403.871,912	2.051
7	349.301,14 403.872,477	8	349.296,205 403.867,184	7.237
9	349.293,974 403.864,635	10	349.290,649 403.861,218	4.768

Punct început	X / Y	Punct sfârşit	X / Y	Lungime segment (** (m)
2	349.288,652 403.854,352	3	349.292,742 403.858,834	6.068
4	349.297,072 403.863,98	5	349.303,217 403.870,498	8.958
6	349.301,732 403.871,912	7	349.301,14 403.872,477	0.818
8	349.296,205 403.867,184	9	349.293,974 403.864,635	3.387
10	349.290,649 403.861,218	11	349.287,871 403.858,134	4.151

Document care conține date cu caracter personal, protejat de prevederile Regulamentului (UE) nr. 679/2016 și Legii 190/2018

Punct început	X / Y	Punct sfârşit	X / Y	Lungime segment (** (m)
11	349.287,871 403.858,134	12	349.284,04 403.853,592	5.942
13	349.281,299 403.850,496	14	349.278,886 403.847,772	3.639
15	349.275,199 403.842,965	16	349.271,781 403.838,817	5.375
17	349.266,796 403.832,989	18	349.263,025 403.827,981	6.269
19	349.258,034 403.822,201	20	349.260,795 403.820,478	3.255
21	349.269,69 403.831,554	22	349.273,418 403.836,247	5.994
23	349.276,082 403.839,701	24	349.281,216 403.845,705	7.9

Punct început	X / Y	Punct sfârşit	X / Y	Lungime segment (** (m)
12	349.284,04 403.853,592	13	349.281,299 403.850,496	4.135
14	349.278,886 403.847,772	15	349.275,199 403.842,965	6.058
16	349.271,781 403.838,817	17	349.266,796 403.832,989	7.669
18	349.263,025 403.827,981	19	349.258,034 403.822,201	7.637
20	349.260,795 403.820,478	21	349.269,69 403.831,554	14.206
22	349.273,418 403.836,247	23	349.276,082 403.839,701	4.362
24	349.281,216 403.845,705	1	349.285,018 403.850,178	5.871

** Lungimile segmentelor sunt determinate în planul de proiecţie Stereo 70 şi sunt rotunjite la 1 milimetru.
*** Distanţa dintre puncte este formată din segmente cumulate ce sunt mai mici decât valoarea 1 milimetru.

Document care conține date cu caracter personal, protejat de prevederile Regulamentului (UE) nr. 679/2016 și Legii 190/2018

DATE DESPRE IMOBILUL NR. 4223

Oficiul de Cadastru şi Publicitate Imobiliară GORJ
Biroul de Cadastru şi Publicitate Imobiliară Targu Jiu

A. Partea I. Descrierea imobilului

TEREN Extravilan

Adresa: Jud. Gorj

Nr. Crt	Nr cadastral Nr. topografic	Suprafaţa* (mp)	Observaţii / Referinţe
A1		867	Sector cadastral:93 Teren neimprejmuit;

B. Partea II. Proprietari şi acte

Inscrieri privitoare la dreptul de proprietate şi alte drepturi reale		Referinţe
0 / 07/11/2025		
Act Normativ nr. 7, din 13/03/1996 emis de PARLAMENTUL ROMANIEI;		
B1	Intabulare, drept de PROPRIETATE, dobandit prin Lege, cota actuala 1/1	A1
	1) **NEIDENTIFICAT NEIDENTIFICAT**	
/		
Act Administrativ nr. 11908, din 03/11/2025 emis de PRIMARIA RUNCU;		
B2	Se noteaza posesia faptica in favoarea lui HOCAN GHEORGHE	A1
	1) **HOCAN GHEORGHE**	

C. Partea III. SARCINI .

Inscrieri privind dezmembramintele dreptului de proprietate, drepturi reale de garanţie şi sarcini	Referinţe
NU SUNT	

Document care conține date cu caracter personal, protejat de prevederile Regulamentului (UE) nr. 679/2016 și Legii 190/2018

Anexa Nr. 1 La Partea I

Teren

Nr cadastral	Suprafaţa (mp)*	Observaţii / Referinţe
	867	

* Suprafaţa este determinată in planul de proiecţie Stereo 70.

DETALII LINIARE IMOBIL

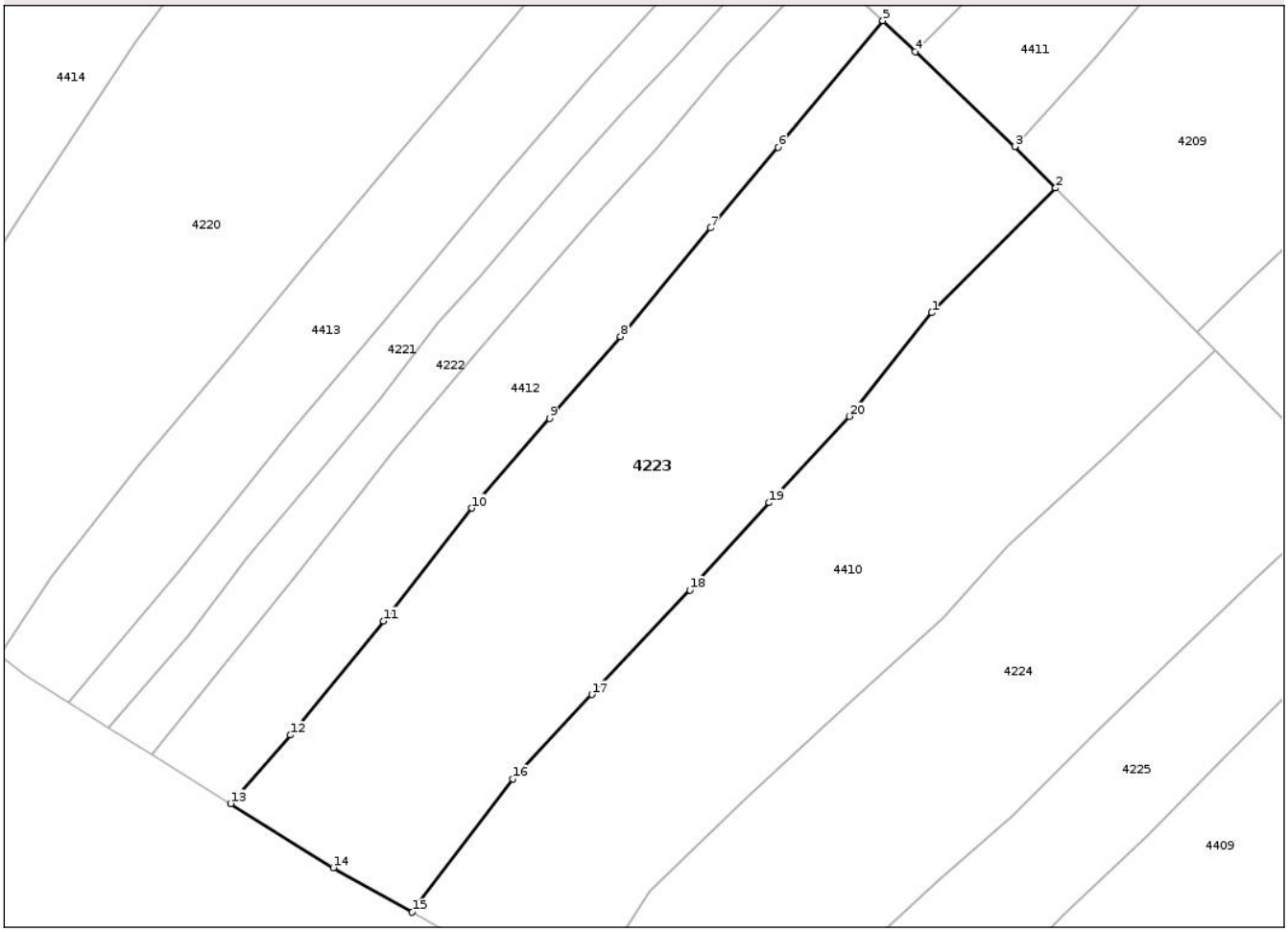

Date referitoare la teren

Crt	Categorie folosință	Intra vilan	Suprafaţa (mp)	Tarla	Parcelă	Nr. topo	Observaţii / Referinţe
1	vie	NU	867	340	27455/1, 27468	-	

Lungime Segmente
1) Valorile lungimilor segmentelor sunt obţinute din proiecţie în plan.

Punct început	X / Y	Punct sfârşit	X / Y	Lungime segment (** (m)
1	349.310,105 403.848,421	2	349.317,946 403.856,294	11.111
2	349.317,946 403.856,294	3	349.315,371 403.858,916	3.675
3	349.315,371 403.858,916	4	349.309,064 403.864,925	8.711
4	349.309,064 403.864,925	5	349.307,022 403.866,872	2.821
5	349.307,022 403.866,872	6	349.300,39 403.858,869	10.394

Document care conține date cu caracter personal, protejat de prevederile Regulamentului (UE) nr. 679/2016 și Legii 190/2018

Punct început	X / Y	Punct sfârşit	X / Y	Lungime segment (** (m)
6	349.300,39 403.858,869	7	349.296,11 403.853,767	6.659
7	349.296,11 403.853,767	8	349.290,419 403.846,905	8.915
8	349.290,419 403.846,905	9	349.285,926 403.841,732	6.852
9	349.285,926 403.841,732	10	349.281,007 403.836,061	7.507
10	349.281,007 403.836,061	11	349.275,439 403.828,92	9.055
11	349.275,439 403.828,92	12	349.269,527 403.821,721	9.315
12	349.269,527 403.821,721	13	349.265,746 403.817,389	5.75
13	349.265,746 403.817,389	14	349.272,238 403.813,337	7.653
14	349.272,238 403.813,337	15	349.277,241 403.810,525	5.739
15	349.277,241 403.810,525	16	349.283,615 403.818,956	10.569
16	349.283,615 403.818,956	17	349.288,608 403.824,281	7.3
17	349.288,608 403.824,281	18	349.294,801 403.830,896	9.062
18	349.294,801 403.830,896	19	349.299,822 403.836,404	7.453
19	349.299,822 403.836,404	20	349.304,892 403.841,864	7.451
20	349.304,892 403.841,864	1	349.310,105 403.848,421	8.377

** Lungimile segmentelor sunt determinate în planul de proiecţie Stereo 70 şi sunt rotunjite la 1 milimetru.
*** Distanţa dintre puncte este formată din segmente cumulate ce sunt mai mici decât valoarea 1 milimetru.

Document care conține date cu caracter personal, protejat de prevederile Regulamentului (UE) nr. 679/2016 și Legii 190/2018

DATE DESPRE IMOBILUL NR. 4224

Oficiul de Cadastru şi Publicitate Imobiliară GORJ
Biroul de Cadastru şi Publicitate Imobiliară Targu Jiu

A. Partea I. Descrierea imobilului

TEREN Extravilan

Adresa: Jud. Gorj

Nr. Crt	Nr cadastral Nr. topografic	Suprafaţa* (mp)	Observaţii / Referinţe
A1		679	Sector cadastral:93 Teren neimprejmuit;

B. Partea II. Proprietari şi acte

Inscrieri privitoare la dreptul de proprietate şi alte drepturi reale		Referinţe
0 / 07/11/2025		
Act Normativ nr. 7, din 13/03/1996 emis de PARLAMENTUL ROMANIEI;		
B1	Intabulare, drept de PROPRIETATE, dobandit prin Lege, cota actuala 1/1	A1
	1) **NEIDENTIFICAT NEIDENTIFICAT**	
/		
Act Administrativ nr. 11908, din 03/11/2025 emis de PRIMARIA RUNCU;		
B2	Se noteaza posesia faptica in favoarea lui STOICHIN FLORIN	A1
	1) **STOICHIN FLORIN**	

C. Partea III. SARCINI .

Inscrieri privind dezmembramintele dreptului de proprietate, drepturi reale de garanţie şi sarcini	Referinţe
NU SUNT	

Document care conține date cu caracter personal, protejat de prevederile Regulamentului (UE) nr. 679/2016 și Legii 190/2018

Anexa Nr. 1 La Partea I

Teren

Nr cadastral	Suprafaţa (mp)*	Observaţii / Referinţe
	679	

* Suprafaţa este determinată in planul de proiecţie Stereo 70.

DETALII LINIARE IMOBIL

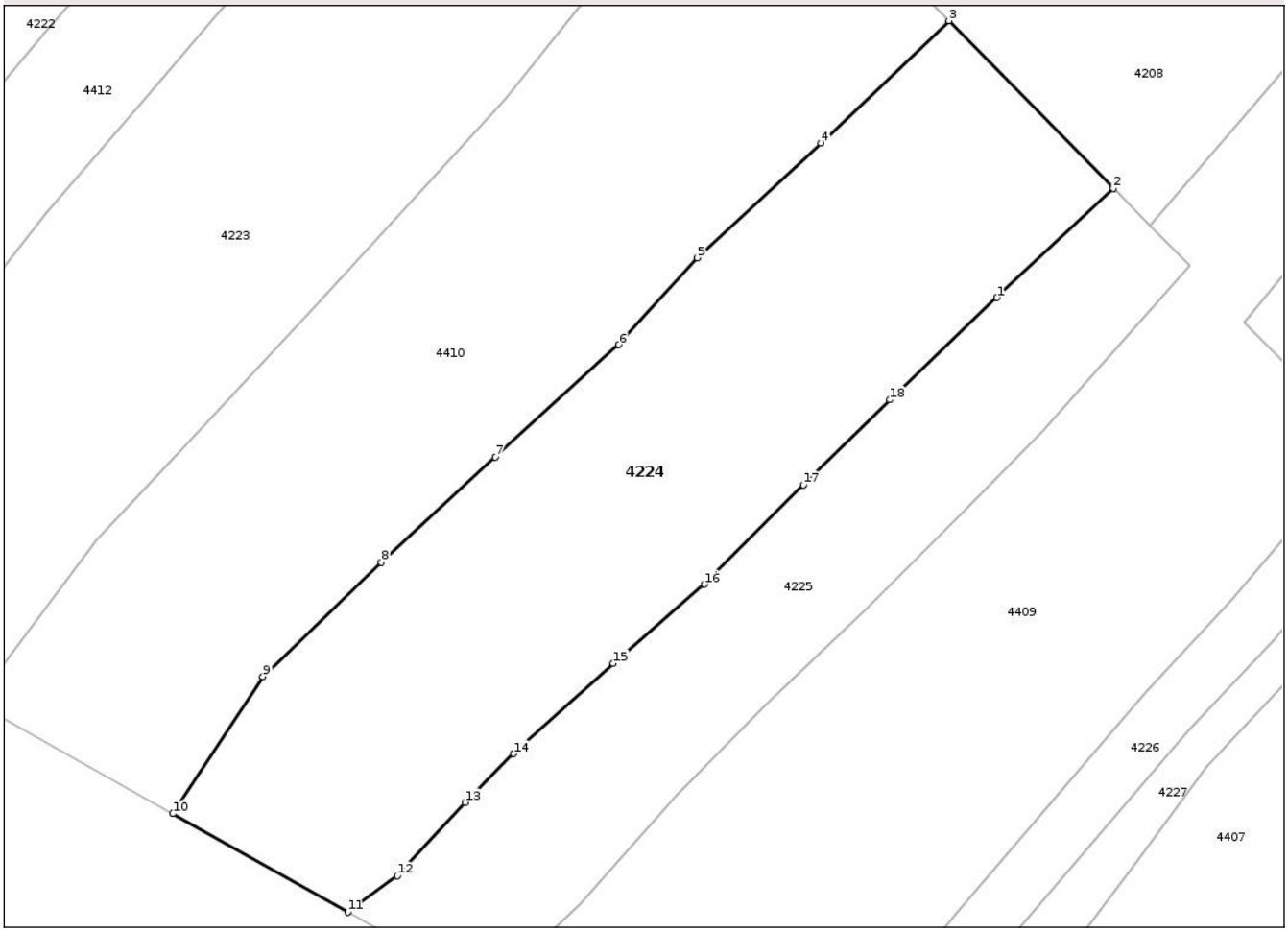

Date referitoare la teren

Crt	Categorie folosință	Intra vilan	Suprafaţa (mp)	Tarla	Parcelă	Nr. topo	Observaţii / Referinţe
1	vie	NU	679	340	27445/1, 27454/1	-	

Lungime Segmente
1) Valorile lungimilor segmentelor sunt obţinute din proiecţie în plan.

Punct început	X / Y	Punct sfârşit	X / Y	Lungime segment (** (m)
1	349.330,551 403.831,594	2	349.336,611 403.837,289	8.316
2	349.336,611 403.837,289	3	349.328,046 403.846,01	12.224
3	349.328,046 403.846,01	4	349.321,378 403.839,624	9.233
4	349.321,378 403.839,624	5	349.314,912 403.833,667	8.792
5	349.314,912 403.833,667	6	349.310,82 403.829,139	6.103

Document care conține date cu caracter personal, protejat de prevederile Regulamentului (UE) nr. 679/2016 și Legii 190/2018

Punct început	X / Y	Punct sfârşit	X / Y	Lungime segment (** (m)
6	349.310,82 403.829,139	7	349.304,382 403.823,281	8.704
7	349.304,382 403.823,281	8	349.298,448 403.817,803	8.076
8	349.298,448 403.817,803	9	349.292,279 403.811,857	8.568
9	349.292,279 403.811,857	10	349.287,58 403.804,712	8.552
10	349.287,58 403.804,712	11	349.296,702 403.799,584	10.465
11	349.296,702 403.799,584	12	349.299,289 403.801,478	3.206
12	349.299,289 403.801,478	13	349.302,815 403.805,307	5.205
13	349.302,815 403.805,307	14	349.305,351 403.807,83	3.577
14	349.305,351 403.807,83	15	349.310,548 403.812,535	7.01
15	349.310,548 403.812,535	16	349.315,29 403.816,658	6.284
16	349.315,29 403.816,658	17	349.320,448 403.821,837	7.309
17	349.320,448 403.821,837	18	349.324,954 403.826,265	6.318
18	349.324,954 403.826,265	1	349.330,551 403.831,594	7.728

** Lungimile segmentelor sunt determinate în planul de proiecţie Stereo 70 şi sunt rotunjite la 1 milimetru.
*** Distanţa dintre puncte este formată din segmente cumulate ce sunt mai mici decât valoarea 1 milimetru.

Document care conține date cu caracter personal, protejat de prevederile Regulamentului (UE) nr. 679/2016 și Legii 190/2018

DATE DESPRE IMOBILUL NR. 4225

Oficiul de Cadastru şi Publicitate Imobiliară GORJ
Biroul de Cadastru şi Publicitate Imobiliară Targu Jiu

A. Partea I. Descrierea imobilului

TEREN Extravilan

Adresa: Jud. Gorj

Nr. Crt	Nr cadastral Nr. topografic	Suprafaţa* (mp)	Observaţii / Referinţe
A1		376	Sector cadastral:93 Teren neimprejmuit;

B. Partea II. Proprietari şi acte

Inscrieri privitoare la dreptul de proprietate şi alte drepturi reale		Referinţe
0 / 07/11/2025		
Act Normativ nr. 7, din 13/03/1996 emis de PARLAMENTUL ROMANIEI;		
B1	Intabulare, drept de PROPRIETATE, dobandit prin Lege, cota actuala 1/1	A1
	1) **NEIDENTIFICAT NEIDENTIFICAT**	
/		
Act Administrativ nr. 11908, din 03/11/2025 emis de PRIMARIA RUNCU;		
B2	Se noteaza posesia faptica in favoarea lui TURTOI ION	A1
	1) **TURTOI ION**	

C. Partea III. SARCINI .

Inscrieri privind dezmembramintele dreptului de proprietate, drepturi reale de garanţie şi sarcini	Referinţe
NU SUNT	

Document care conține date cu caracter personal, protejat de prevederile Regulamentului (UE) nr. 679/2016 și Legii 190/2018

Anexa Nr. 1 La Partea I

Teren

Nr cadastral	Suprafaţa (mp)*	Observaţii / Referinţe
	376	

* Suprafaţa este determinată in planul de proiecţie Stereo 70.

DETALII LINIARE IMOBIL

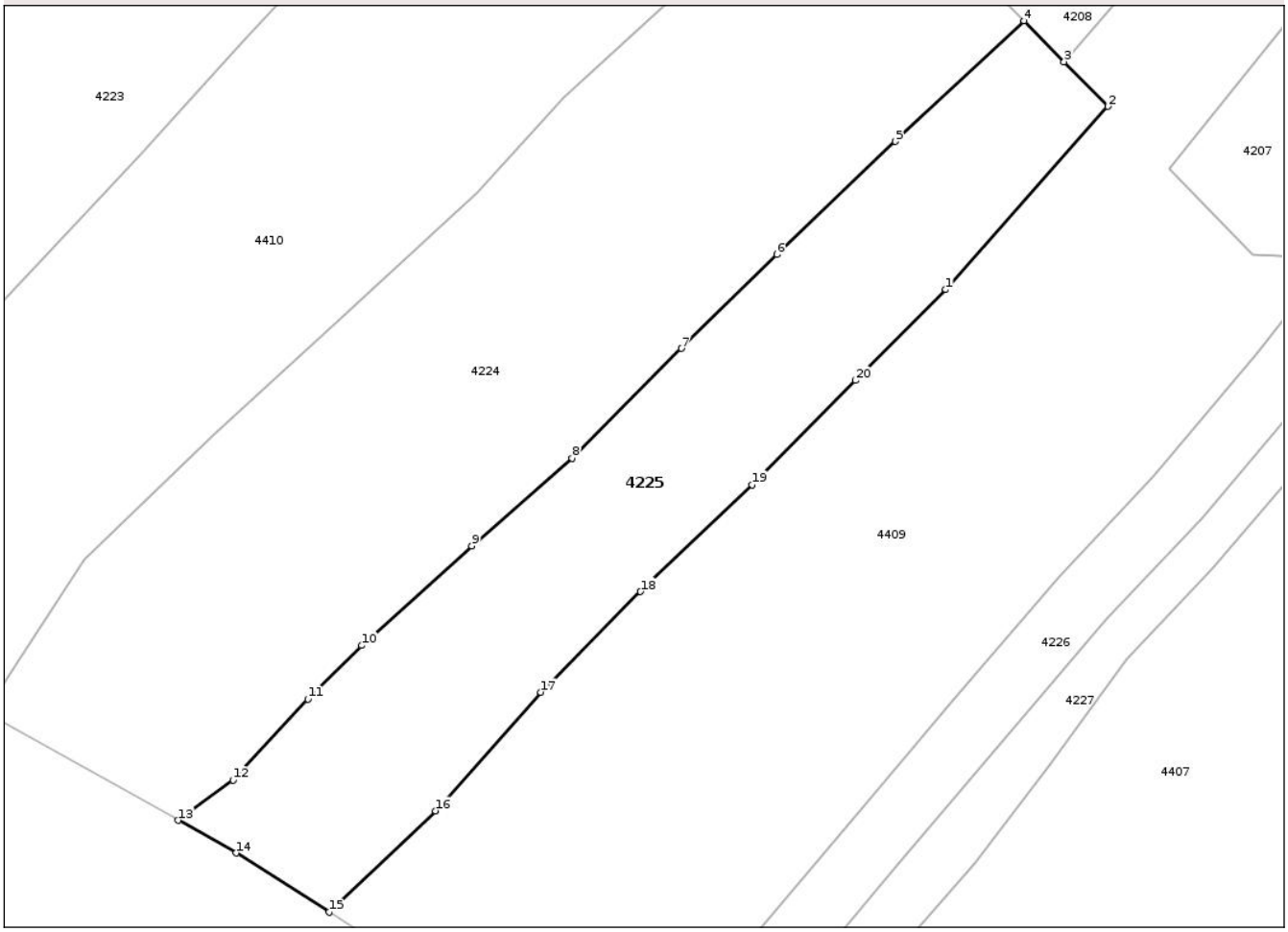

Date referitoare la teren

Crt	Categorie folosință	Intra vilan	Suprafaţa (mp)	Tarla	Parcelă	Nr. topo	Observaţii / Referinţe
1	vie	NU	376	340	27445/2	-	

Lungime Segmente
1) Valorile lungimilor segmentelor sunt obţinute din proiecţie în plan.

Punct început	X / Y	Punct sfârşit	X / Y	Lungime segment (** (m)
1	349.332,924 403.824,609	2	349.340,577 403.833,25	11.543
2	349.340,577 403.833,25	3	349.338,509 403.835,357	2.952
3	349.338,509 403.835,357	4	349.336,611 403.837,289	2.708
4	349.336,611 403.837,289	5	349.330,551 403.831,594	8.316
5	349.330,551 403.831,594	6	349.324,954 403.826,265	7.728

Document care conține date cu caracter personal, protejat de prevederile Regulamentului (UE) nr. 679/2016 și Legii 190/2018

Punct început	X / Y	Punct sfârşit	X / Y	Lungime segment (** (m)
6	349.324,954 403.826,265	7	349.320,448 403.821,837	6.318
7	349.320,448 403.821,837	8	349.315,29 403.816,658	7.309
8	349.315,29 403.816,658	9	349.310,548 403.812,535	6.284
9	349.310,548 403.812,535	10	349.305,351 403.807,83	7.01
10	349.305,351 403.807,83	11	349.302,815 403.805,307	3.577
11	349.302,815 403.805,307	12	349.299,289 403.801,478	5.205
12	349.299,289 403.801,478	13	349.296,702 403.799,584	3.206
13	349.296,702 403.799,584	14	349.299,438 403.798,046	3.139
14	349.299,438 403.798,046	15	349.303,811 403.795,256	5.187
15	349.303,811 403.795,256	16	349.308,834 403.800,038	6.935
16	349.308,834 403.800,038	17	349.313,813 403.805,626	7.484
17	349.313,813 403.805,626	18	349.318,517 403.810,372	6.682
18	349.318,517 403.810,372	19	349.323,793 403.815,405	7.292
19	349.323,793 403.815,405	20	349.328,671 403.820,331	6.933
20	349.328,671 403.820,331	1	349.332,924 403.824,609	6.032

** Lungimile segmentelor sunt determinate în planul de proiecţie Stereo 70 şi sunt rotunjite la 1 milimetru.
*** Distanţa dintre puncte este formată din segmente cumulate ce sunt mai mici decât valoarea 1 milimetru.

Document care conține date cu caracter personal, protejat de prevederile Regulamentului (UE) nr. 679/2016 și Legii 190/2018

DATE DESPRE IMOBILUL NR. 4226

Oficiul de Cadastru şi Publicitate Imobiliară GORJ
Biroul de Cadastru şi Publicitate Imobiliară Targu Jiu

A. Partea I. Descrierea imobilului

TEREN Extravilan
Adresa: Jud. Gorj

Nr. Crt	Nr cadastral Nr. topografic	Suprafaţa* (mp)	Observaţii / Referinţe
A1		158	Sector cadastral:93 Teren neimprejmuit;

B. Partea II. Proprietari şi acte

Inscrieri privitoare la dreptul de proprietate şi alte drepturi reale		Referinţe
0 / 07/11/2025		
Act Normativ nr. 7, din 13/03/1996 emis de PARLAMENTUL ROMANIEI;		
B1	Intabulare, drept de PROPRIETATE, dobandit prin Lege, cota actuala 1/1	A1
	1) **NEIDENTIFICAT NEIDENTIFICAT**	
/		
Act Administrativ nr. 11908, din 03/11/2025 emis de PRIMARIA RUNCU;		
B2	Se noteaza posesia faptica in favoarea lui NICULAE GABRIELA	A1
	1) **NICULAE GABRIELA**	

C. Partea III. SARCINI .

Inscrieri privind dezmembramintele dreptului de proprietate, drepturi reale de garanţie şi sarcini	Referinţe
NU SUNT	

Document care conține date cu caracter personal, protejat de prevederile Regulamentului (UE) nr. 679/2016 și Legii 190/2018

Anexa Nr. 1 La Partea I

Teren

Nr cadastral	Suprafaţa (mp)*	Observaţii / Referinţe
	158	

* Suprafaţa este determinată in planul de proiecţie Stereo 70.

DETALII LINIARE IMOBIL

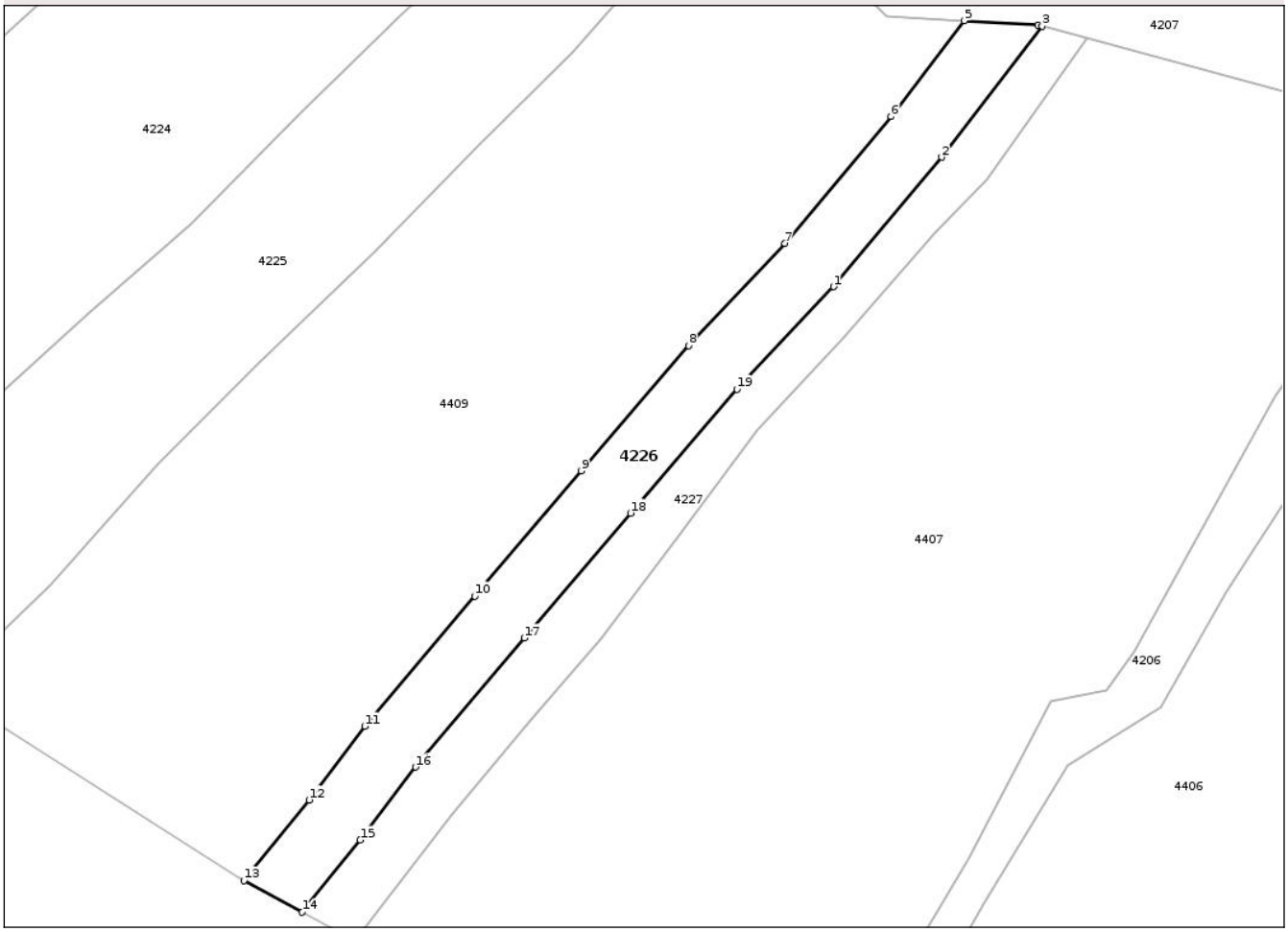

Date referitoare la teren

Crt	Categorie folosință	Intra vilan	Suprafaţa (mp)	Tarla	Parcelă	Nr. topo	Observaţii / Referinţe
1	vie	NU	158	340	27441/2	-	

Lungime Segmente
1) Valorile lungimilor segmentelor sunt obţinute din proiecţie în plan.

Punct început	X / Y	Punct sfârşit	X / Y	Lungime segment (** (m)
1	349.345,001 403.813,794	2	349.349,998 403.819,766	7.787
2	349.349,998 403.819,766	3	349.354,641 403.825,816	7.626
3	349.354,641 403.825,816	4	349.354,449 403.825,868	0.199
4	349.354,449 403.825,868	5	349.351,05 403.826,064	3.405
5	349.351,05 403.826,064	6	349.347,657 403.821,643	5.573

Document care conține date cu caracter personal, protejat de prevederile Regulamentului (UE) nr. 679/2016 și Legii 190/2018

Punct început	X / Y	Punct sfârşit	X / Y	Lungime segment (** (m)
6	349.347,657 403.821,643	7	349.342,757 403.815,788	7.635
7	349.342,757 403.815,788	8	349.338,309 403.811,072	6.483
8	349.338,309 403.811,072	9	349.333,349 403.805,292	7.616
9	349.333,349 403.805,292	10	349.328,437 403.799,524	7.576
10	349.328,437 403.799,524	11	349.323,357 403.793,506	7.875
11	349.323,357 403.793,506	12	349.320,783 403.790,11	4.261
12	349.320,783 403.790,11	13	349.317,777 403.786,384	4.787
13	349.317,777 403.786,384	14	349.320,461 403.784,933	3.051
14	349.320,461 403.784,933	15	349.323,146 403.788,262	4.277
15	349.323,146 403.788,262	16	349.325,7 403.791,631	4.228
16	349.325,7 403.791,631	17	349.330,725 403.797,584	7.79
17	349.330,725 403.797,584	18	349.335,629 403.803,343	7.564
18	349.335,629 403.803,343	19	349.340,54 403.809,065	7.541
19	349.340,54 403.809,065	1	349.345,001 403.813,794	6.501

** Lungimile segmentelor sunt determinate în planul de proiecţie Stereo 70 şi sunt rotunjite la 1 milimetru.
*** Distanţa dintre puncte este formată din segmente cumulate ce sunt mai mici decât valoarea 1 milimetru.

Document care conține date cu caracter personal, protejat de prevederile Regulamentului (UE) nr. 679/2016 și Legii 190/2018

DATE DESPRE IMOBILUL NR. 4227

Oficiul de Cadastru şi Publicitate Imobiliară GORJ
Biroul de Cadastru şi Publicitate Imobiliară Targu Jiu

A. Partea I. Descrierea imobilului

TEREN Extravilan

Adresa: Jud. Gorj

Nr. Crt	Nr cadastral Nr. topografic	Suprafaţa* (mp)	Observaţii / Referinţe
A1		125	Sector cadastral:93 Teren neimprejmuit;

B. Partea II. Proprietari şi acte

Inscrieri privitoare la dreptul de proprietate şi alte drepturi reale		Referinţe
0 / 07/11/2025		
Act Normativ nr. 7, din 13/03/1996 emis de PARLAMENTUL ROMANIEI;		
B1	Intabulare, drept de PROPRIETATE, dobandit prin Lege, cota actuala 1/1	A1
	1) **NEIDENTIFICAT NEIDENTIFICAT**	
/		
Act Administrativ nr. 11908, din 03/11/2025 emis de PRIMARIA RUNCU;		
B2	Se noteaza posesia faptica in favoarea lui GLĂVAN MATEI	A1
	1) **GLĂVAN MATEI**	

C. Partea III. SARCINI .

Inscrieri privind dezmembramintele dreptului de proprietate, drepturi reale de garanţie şi sarcini	Referinţe
NU SUNT	

Document care conține date cu caracter personal, protejat de prevederile Regulamentului (UE) nr. 679/2016 și Legii 190/2018

Anexa Nr. 1 La Partea I

Teren

Nr cadastral	Suprafaţa (mp)*	Observaţii / Referinţe
	125	

* Suprafaţa este determinată in planul de proiecţie Stereo 70.

DETALII LINIARE IMOBIL

Date referitoare la teren

Crt	Categorie folosință	Intra vilan	Suprafaţa (mp)	Tarla	Parcelă	Nr. topo	Observaţii / Referinţe
1	vie	NU	125	340	27441/1	-	

Lungime Segmente
1) Valorile lungimilor segmentelor sunt obţinute din proiecţie în plan.

Punct început	X / Y	Punct sfârşit	X / Y	Lungime segment (** (m)
1	349.345,513 403.811,459	2	349.349,663 403.816,285	6.365
2	349.349,663 403.816,285	3	349.352,088 403.818,752	3.459
3	349.352,088 403.818,752	4	349.356,708 403.825,255	7.977
4	349.356,708 403.825,255	5	349.354,641 403.825,816	2.142
5	349.354,641 403.825,816	6	349.349,998 403.819,766	7.626

Document care conține date cu caracter personal, protejat de prevederile Regulamentului (UE) nr. 679/2016 și Legii 190/2018

Punct început	X / Y	Punct sfârşit	X / Y	Lungime segment (** (m)
6	349.349,998 403.819,766	7	349.345,001 403.813,794	7.787
7	349.345,001 403.813,794	8	349.340,54 403.809,065	6.501
8	349.340,54 403.809,065	9	349.335,629 403.803,343	7.541
9	349.335,629 403.803,343	10	349.330,725 403.797,584	7.564
10	349.330,725 403.797,584	11	349.325,7 403.791,631	7.79
11	349.325,7 403.791,631	12	349.323,146 403.788,262	4.228
12	349.323,146 403.788,262	13	349.320,461 403.784,933	4.277
13	349.320,461 403.784,933	14	349.322,904 403.783,611	2.778
14	349.322,904 403.783,611	15	349.327,39 403.789,411	7.332
15	349.327,39 403.789,411	16	349.331,025 403.793,832	5.724
16	349.331,025 403.793,832	17	349.334,272 403.797,55	4.936
17	349.334,272 403.797,55	18	349.337,759 403.802,132	5.758
18	349.337,759 403.802,132	19	349.341,471 403.807,194	6.277
19	349.341,471 403.807,194	1	349.345,513 403.811,459	5.876

** Lungimile segmentelor sunt determinate în planul de proiecţie Stereo 70 şi sunt rotunjite la 1 milimetru.
*** Distanţa dintre puncte este formată din segmente cumulate ce sunt mai mici decât valoarea 1 milimetru.

Document care conține date cu caracter personal, protejat de prevederile Regulamentului (UE) nr. 679/2016 și Legii 190/2018

DATE DESPRE IMOBILUL NR. 4342

Oficiul de Cadastru şi Publicitate Imobiliară GORJ
Biroul de Cadastru şi Publicitate Imobiliară Targu Jiu

A. Partea I. Descrierea imobilului

TEREN Extravilan

Adresa: Jud. Gorj

Nr. Crt	Nr cadastral Nr. topografic	Suprafaţa* (mp)	Observaţii / Referinţe
A1		62	Sector cadastral:93 Teren neimprejmuit;

B. Partea II. Proprietari şi acte

Inscrieri privitoare la dreptul de proprietate şi alte drepturi reale		Referinţe
0 / 07/11/2025		
Act Normativ nr. 7, din 13/03/1996 emis de PARLAMENTUL ROMANIEI;		
B1	Intabulare, drept de PROPRIETATE, dobandit prin Lege, cota actuala 1/1	A1
	1) **NEIDENTIFICAT NEIDENTIFICAT**	
/		
Act Administrativ nr. 11908, din 03/11/2025 emis de PRIMARIA RUNCU;		
B2	Se noteaza posesia faptica in favoarea lui MĂRTĂU DUMITRU	A1
	1) **MĂRTĂU DUMITRU**	

C. Partea III. SARCINI .

Inscrieri privind dezmembramintele dreptului de proprietate, drepturi reale de garanţie şi sarcini	Referinţe
NU SUNT	

Document care conține date cu caracter personal, protejat de prevederile Regulamentului (UE) nr. 679/2016 și Legii 190/2018

Anexa Nr. 1 La Partea I

Teren

Nr cadastral	Suprafaţa (mp)*	Observaţii / Referinţe
	62	

* Suprafaţa este determinată in planul de proiecţie Stereo 70.

DETALII LINIARE IMOBIL

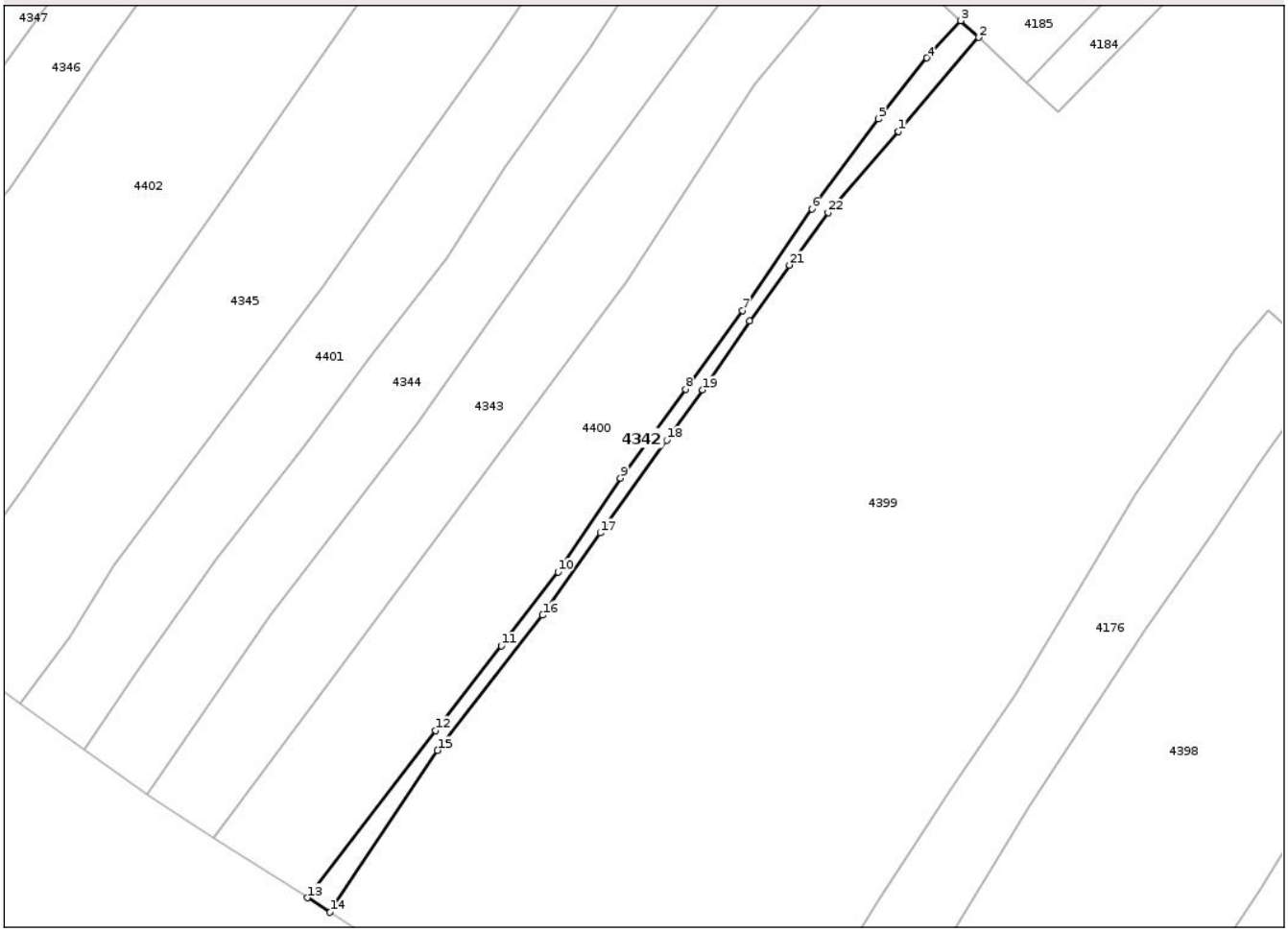

Date referitoare la teren

Crt	Categorie folosință	Intra vilan	Suprafaţa (mp)	Tarla	Parcelă	Nr. topo	Observaţii / Referinţe
1	vie	NU	62	340	27385/2	-	

Lungime Segmente

1) Valorile lungimilor segmentelor sunt obţinute din proiecţie în plan.

Punct început	X / Y	Punct sfârşit	X / Y	Lungime segment (** (m)
1	349.467,338 403.759,876	2	349.471,979 403.765,319	7.153
3	349.470,946 403.766,288	4	349.468,986 403.764,135	2.912
5	349.466,172 403.760,589	6	349.462,305 403.755,397	6.474
7	349.458,287 403.749,498	8	349.454,973 403.744,944	5.632
9	349.451,201 403.739,794	10	349.447,593 403.734,344	6.536

Punct început	X / Y	Punct sfârşit	X / Y	Lungime segment (** (m)
2	349.471,979 403.765,319	3	349.470,946 403.766,288	1.416
4	349.468,986 403.764,135	5	349.466,172 403.760,589	4.527
6	349.462,305 403.755,397	7	349.458,287 403.749,498	7.137
8	349.454,973 403.744,944	9	349.451,201 403.739,794	6.384
10	349.447,593 403.734,344	11	349.444,3 403.730,072	5.394

Document care conține date cu caracter personal, protejat de prevederile Regulamentului (UE) nr. 679/2016 și Legii 190/2018

Punct început	X / Y	Punct sfârşit	X / Y	Lungime segment (** (m)
11	349.444,3 403.730,072	12	349.440,474 403.725,165	6.222
13	349.433,055 403.715,477	14	349.434,363 403.714,641	1.552
15	349.440,602 403.724,017	16	349.446,695 403.731,849	9.923
17	349.450,04 403.736,613	18	349.453,886 403.741,985	6.607
19	349.455,971 403.744,895	20	349.458,69 403.748,899	4.84
21	349.461,011 403.752,131	22	349.463,246 403.755,163	3.767

Punct început	X / Y	Punct sfârşit	X / Y	Lungime segment (** (m)
12	349.440,474 403.725,165	13	349.433,055 403.715,477	12.202
14	349.434,363 403.714,641	15	349.440,602 403.724,017	11.262
16	349.446,695 403.731,849	17	349.450,04 403.736,613	5.821
18	349.453,886 403.741,985	19	349.455,971 403.744,895	3.58
20	349.458,69 403.748,899	21	349.461,011 403.752,131	3.979
22	349.463,246 403.755,163	1	349.467,338 403.759,876	6.242

** Lungimile segmentelor sunt determinate în planul de proiecţie Stereo 70 şi sunt rotunjite la 1 milimetru.
*** Distanţa dintre puncte este formată din segmente cumulate ce sunt mai mici decât valoarea 1 milimetru.

Document care conține date cu caracter personal, protejat de prevederile Regulamentului (UE) nr. 679/2016 și Legii 190/2018

DATE DESPRE IMOBILUL NR. 4343

Oficiul de Cadastru şi Publicitate Imobiliară GORJ
Biroul de Cadastru şi Publicitate Imobiliară Targu Jiu

A. Partea I. Descrierea imobilului

TEREN Extravilan

Adresa: Jud. Gorj

Nr. Crt	Nr cadastral Nr. topografic	Suprafaţa* (mp)	Observaţii / Referinţe
A1		317	Sector cadastral:93 Teren neimprejmuit;

B. Partea II. Proprietari şi acte

Inscrieri privitoare la dreptul de proprietate şi alte drepturi reale		Referinţe
0 / 07/11/2025		
Act Normativ nr. 7, din 13/03/1996 emis de PARLAMENTUL ROMANIEI;		
B1	Intabulare, drept de PROPRIETATE, dobandit prin Lege, cota actuala 1/1	A1
	1) **NEIDENTIFICAT NEIDENTIFICAT**	
/		
Act Administrativ nr. 11908, din 03/11/2025 emis de PRIMARIA RUNCU;		
B2	Se noteaza posesia faptica in favoarea lui BURU AUREL	A1
	1) **BURU AUREL**	

C. Partea III. SARCINI .

Inscrieri privind dezmembramintele dreptului de proprietate, drepturi reale de garanţie şi sarcini	Referinţe
NU SUNT	

Document care conține date cu caracter personal, protejat de prevederile Regulamentului (UE) nr. 679/2016 și Legii 190/2018

Anexa Nr. 1 La Partea I

Teren

Nr cadastral	Suprafaţa (mp)*	Observaţii / Referinţe
	317	

* Suprafaţa este determinată in planul de proiecţie Stereo 70.

DETALII LINIARE IMOBIL

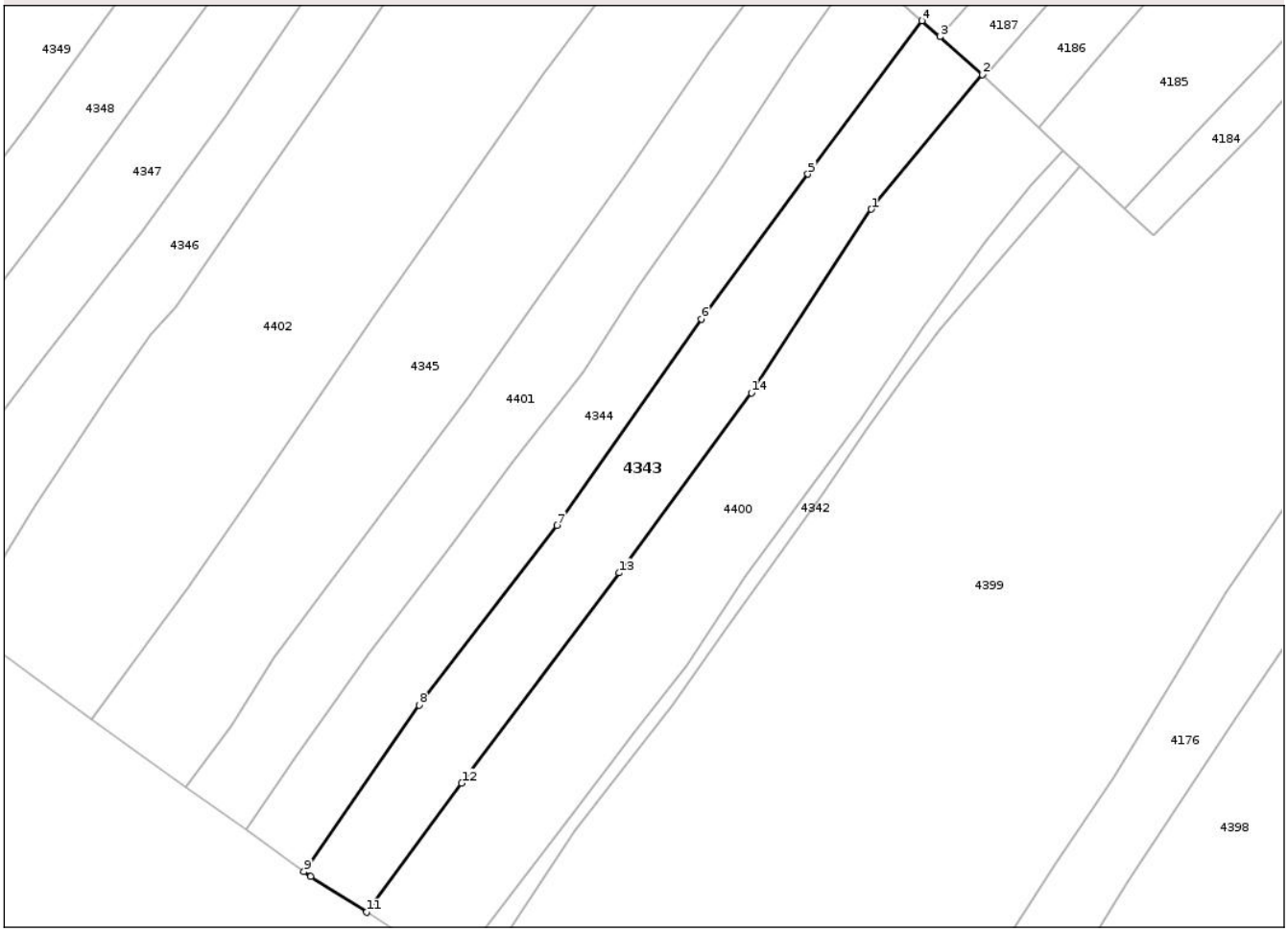

Date referitoare la teren

Crt	Categorie folosință	Intra vilan	Suprafaţa (mp)	Tarla	Parcelă	Nr. topo	Observaţii / Referinţe
1	pasune	NU	317	340	27394/1, 27395	-	

Lungime Segmente
1) Valorile lungimilor segmentelor sunt obţinute din proiecţie în plan.

Punct început	X / Y	Punct sfârşit	X / Y	Lungime segment (** (m)
1	349.459,023 403.762,619	2	349.465,928 403.770,995	10.855
2	349.465,928 403.770,995	3	349.463,293 403.773,346	3.531
3	349.463,293 403.773,346	4	349.462,186 403.774,334	1.484
4	349.462,186 403.774,334	5	349.455,085 403.764,802	11.886
5	349.455,085 403.764,802	6	349.448,462 403.755,792	11.182

Document care conține date cu caracter personal, protejat de prevederile Regulamentului (UE) nr. 679/2016 și Legii 190/2018

Punct început	X / Y	Punct sfârşit	X / Y	Lungime segment (** (m)
6	349.448,462 403.755,792	7	349.439,459 403.742,969	15.668
7	349.439,459 403.742,969	8	349.430,893 403.731,812	14.066
8	349.430,893 403.731,812	9	349.423,729 403.721,468	12.583
9	349.423,729 403.721,468	10	349.424,157 403.721,16	0.527
10	349.424,157 403.721,16	11	349.427,628 403.718,943	4.119
11	349.427,628 403.718,943	12	349.433,542 403.726,961	9.963
12	349.433,542 403.726,961	13	349.443,333 403.740,031	16.331
13	349.443,333 403.740,031	14	349.451,564 403.751,216	13.887
14	349.451,564 403.751,216	1	349.459,023 403.762,619	13.626

** Lungimile segmentelor sunt determinate în planul de proiecţie Stereo 70 şi sunt rotunjite la 1 milimetru.
*** Distanţa dintre puncte este formată din segmente cumulate ce sunt mai mici decât valoarea 1 milimetru.

Document care conține date cu caracter personal, protejat de prevederile Regulamentului (UE) nr. 679/2016 și Legii 190/2018

DATE DESPRE IMOBILUL NR. 4344

Oficiul de Cadastru şi Publicitate Imobiliară GORJ
Biroul de Cadastru şi Publicitate Imobiliară Targu Jiu

A. Partea I. Descrierea imobilului

TEREN Extravilan

Adresa: Jud. Gorj

Nr. Crt	Nr cadastral Nr. topografic	Suprafaţa* (mp)	Observaţii / Referinţe
A1		298	Sector cadastral:93 Teren neimprejmuit;

B. Partea II. Proprietari şi acte

Inscrieri privitoare la dreptul de proprietate şi alte drepturi reale		Referinţe
0 / 07/11/2025		
Act Normativ nr. 7, din 13/03/1996 emis de PARLAMENTUL ROMANIEI;		
B1	Intabulare, drept de PROPRIETATE, dobandit prin Lege, cota actuala 1/1	A1
	1) **NEIDENTIFICAT NEIDENTIFICAT**	
/		
Act Administrativ nr. 11908, din 03/11/2025 emis de PRIMARIA RUNCU;		
B2	Se noteaza posesia faptica in favoarea lui GIURA VASILE	A1
	1) **GIURA VASILE**	

C. Partea III. SARCINI .

Inscrieri privind dezmembramintele dreptului de proprietate, drepturi reale de garanţie şi sarcini	Referinţe
NU SUNT	

Document care conține date cu caracter personal, protejat de prevederile Regulamentului (UE) nr. 679/2016 și Legii 190/2018

Anexa Nr. 1 La Partea I

Teren

Nr cadastral	Suprafaţa (mp)*	Observaţii / Referinţe
	298	

* Suprafaţa este determinată in planul de proiecţie Stereo 70.

DETALII LINIARE IMOBIL

Date referitoare la teren

Crt	Categorie folosință	Intra vilan	Suprafaţa (mp)	Tarla	Parcelă	Nr. topo	Observaţii / Referinţe
1	vie	NU	298	340	27396, 27397/1	-	

Lungime Segmente
1) Valorile lungimilor segmentelor sunt obţinute din proiecţie în plan.

Punct început	X / Y	Punct sfârşit	X / Y	Lungime segment (** (m)
1	349.448,462 403.755,792	2	349.455,085 403.764,802	11.182
2	349.455,085 403.764,802	3	349.462,186 403.774,334	11.886
3	349.462,186 403.774,334	4	349.458,228 403.777,866	5.305
4	349.458,228 403.777,866	5	349.454,137 403.771,907	7.228
5	349.454,137 403.771,907	6	349.449,366 403.764,685	8.656

Document care conține date cu caracter personal, protejat de prevederile Regulamentului (UE) nr. 679/2016 și Legii 190/2018

Punct început	X / Y	Punct sfârşit	X / Y	Lungime segment (** (m)
6	349.449,366 403.764,685	7	349.444,493 403.757,799	8.436
7	349.444,493 403.757,799	8	349.441,115 403.752,501	6.283
8	349.441,115 403.752,501	9	349.436,686 403.746,873	7.162
9	349.436,686 403.746,873	10	349.432,913 403.741,731	6.378
10	349.432,913 403.741,731	11	349.427,771 403.735,068	8.416
11	349.427,771 403.735,068	12	349.423,189 403.728,628	7.904
12	349.423,189 403.728,628	13	349.420,108 403.724,076	5.497
13	349.420,108 403.724,076	14	349.423,729 403.721,468	4.462
14	349.423,729 403.721,468	15	349.430,893 403.731,812	12.583
15	349.430,893 403.731,812	16	349.439,459 403.742,969	14.066
16	349.439,459 403.742,969	1	349.448,462 403.755,792	15.668

** Lungimile segmentelor sunt determinate în planul de proiecţie Stereo 70 şi sunt rotunjite la 1 milimetru.
*** Distanţa dintre puncte este formată din segmente cumulate ce sunt mai mici decât valoarea 1 milimetru.

Document care conține date cu caracter personal, protejat de prevederile Regulamentului (UE) nr. 679/2016 și Legii 190/2018

DATE DESPRE IMOBILUL NR. 4345

Oficiul de Cadastru şi Publicitate Imobiliară GORJ
Biroul de Cadastru şi Publicitate Imobiliară Targu Jiu

A. Partea I. Descrierea imobilului

TEREN Extravilan

Adresa: Jud. Gorj

Nr. Crt	Nr cadastral Nr. topografic	Suprafaţa* (mp)	Observaţii / Referinţe
A1		497	Sector cadastral:93 Teren neimprejmuit;

B. Partea II. Proprietari şi acte

Inscrieri privitoare la dreptul de proprietate şi alte drepturi reale		Referinţe
0 / 07/11/2025		
Act Normativ nr. 7, din 13/03/1996 emis de PARLAMENTUL ROMANIEI;		
B1	Intabulare, drept de PROPRIETATE, dobandit prin Lege, cota actuala 1/1	A1
	1) **NEIDENTIFICAT NEIDENTIFICAT**	
/		
Act Administrativ nr. 11908, din 03/11/2025 emis de PRIMARIA RUNCU;		
B2	Se noteaza posesia faptica in favoarea lui COJOCARU FLORIN-MARIUS	A1
	1) **COJOCARU FLORIN-MARIUS**	

C. Partea III. SARCINI .

Inscrieri privind dezmembramintele dreptului de proprietate, drepturi reale de garanţie şi sarcini	Referinţe
NU SUNT	

Document care conține date cu caracter personal, protejat de prevederile Regulamentului (UE) nr. 679/2016 și Legii 190/2018

Anexa Nr. 1 La Partea I

Teren

Nr cadastral	Suprafaţa (mp)*	Observaţii / Referinţe
	497	

* Suprafaţa este determinată in planul de proiecţie Stereo 70.

DETALII LINIARE IMOBIL

Date referitoare la teren

Crt	Categorie folosință	Intra vilan	Suprafaţa (mp)	Tarla	Parcelă	Nr. topo	Observaţii / Referinţe
1	vie	NU	497	340	27399, 27402	-	

Lungime Segmente
1) Valorile lungimilor segmentelor sunt obţinute din proiecţie în plan.

Punct început	X / Y	Punct sfârşit	X / Y	Lungime segment (** (m)
1	349.443,768 403.764,768	2	349.448,894 403.772,372	9.17
2	349.448,894 403.772,372	3	349.455,085 403.780,67	10.353
3	349.455,085 403.780,67	4	349.452,68 403.782,816	3.223
4	349.452,68 403.782,816	5	349.449,497 403.785,656	4.266
5	349.449,497 403.785,656	6	349.443,896 403.778,088	9.415

Document care conține date cu caracter personal, protejat de prevederile Regulamentului (UE) nr. 679/2016 și Legii 190/2018

Punct început	X / Y	Punct sfârşit	X / Y	Lungime segment (** (m)
6	349.443,896 403.778,088	7	349.438,516 403.770,899	8.979
7	349.438,516 403.770,899	8	349.432,476 403.762,24	10.557
8	349.432,476 403.762,24	9	349.428,062 403.755,911	7.716
9	349.428,062 403.755,911	10	349.423,642 403.749,531	7.761
10	349.423,642 403.749,531	11	349.420,279 403.744,54	6.018
11	349.420,279 403.744,54	12	349.416,544 403.739,137	6.568
12	349.416,544 403.739,137	13	349.410,554 403.730,955	10.14
13	349.410,554 403.730,955	14	349.416,409 403.726,739	7.215
14	349.416,409 403.726,739	15	349.419,258 403.730,573	4.777
15	349.419,258 403.730,573	16	349.421,85 403.734,761	4.925
16	349.421,85 403.734,761	17	349.433,896 403.750,848	20.097
17	349.433,896 403.750,848	18	349.438,543 403.757,439	8.064
18	349.438,543 403.757,439	1	349.443,768 403.764,768	9.001

** Lungimile segmentelor sunt determinate în planul de proiecţie Stereo 70 şi sunt rotunjite la 1 milimetru.
*** Distanţa dintre puncte este formată din segmente cumulate ce sunt mai mici decât valoarea 1 milimetru.

Document care conține date cu caracter personal, protejat de prevederile Regulamentului (UE) nr. 679/2016 și Legii 190/2018

DATE DESPRE IMOBILUL NR. 4346

Oficiul de Cadastru şi Publicitate Imobiliară GORJ
Biroul de Cadastru şi Publicitate Imobiliară Targu Jiu

A. Partea I. Descrierea imobilului

TEREN Extravilan

Adresa: Jud. Gorj

Nr. Crt	Nr cadastral Nr. topografic	Suprafaţa* (mp)	Observaţii / Referinţe
A1		299	Sector cadastral:93 Teren neimprejmuit;

B. Partea II. Proprietari şi acte

Inscrieri privitoare la dreptul de proprietate şi alte drepturi reale		Referinţe
0 / 07/11/2025		
Act Normativ nr. 7, din 13/03/1996 emis de PARLAMENTUL ROMANIEI;		
B1	Intabulare, drept de PROPRIETATE, dobandit prin Lege, cota actuala 1/1	A1
	1) **NEIDENTIFICAT NEIDENTIFICAT**	
/		
Act Administrativ nr. 11908, din 03/11/2025 emis de PRIMARIA RUNCU;		
B2	Se noteaza posesia faptica in favoarea lui LOGĂSCU VASILE	A1
	1) **LOGĂSCU VASILE**	

C. Partea III. SARCINI .

Inscrieri privind dezmembramintele dreptului de proprietate, drepturi reale de garanţie şi sarcini	Referinţe
NU SUNT	

Document care conține date cu caracter personal, protejat de prevederile Regulamentului (UE) nr. 679/2016 și Legii 190/2018

Anexa Nr. 1 La Partea I

Teren

Nr cadastral	Suprafaţa (mp)*	Observaţii / Referinţe
	299	

* Suprafaţa este determinată in planul de proiecţie Stereo 70.

DETALII LINIARE IMOBIL

Date referitoare la teren

Crt	Categorie folosință	Intra vilan	Suprafaţa (mp)	Tarla	Parcelă	Nr. topo	Observaţii / Referinţe
1	vie	NU	299	340	27407, 27408/2	-	

Lungime Segmente
1) Valorile lungimilor segmentelor sunt obţinute din proiecţie în plan.

Punct început	X / Y	Punct sfârşit	X / Y	Lungime segment (** (m)
1	349.426,563 403.772,1	2	349.432,245 403.780,783	10.377
2	349.432,245 403.780,783	3	349.435,881 403.786,155	6.487
3	349.435,881 403.786,155	4	349.441,327 403.792,946	8.705
4	349.441,327 403.792,946	5	349.438,67 403.795,317	3.561
5	349.438,67 403.795,317	6	349.430,163 403.784,742	13.572

Document care conține date cu caracter personal, protejat de prevederile Regulamentului (UE) nr. 679/2016 și Legii 190/2018

Punct început	X / Y	Punct sfârşit	X / Y	Lungime segment (** (m)
6	349.430,163 403.784,742	7	349.424,13 403.776,182	10.472
7	349.424,13 403.776,182	8	349.418,9 403.768,513	9.283
8	349.418,9 403.768,513	9	349.413,567 403.761,174	9.072
9	349.413,567 403.761,174	10	349.407,651 403.753,593	9.616
10	349.407,651 403.753,593	11	349.404,549 403.749,487	5.146
11	349.404,549 403.749,487	12	349.401,556 403.745,208	5.222
12	349.401,556 403.745,208	13	349.397,899 403.740,067	6.309
13	349.397,899 403.740,067	14	349.402,422 403.736,81	5.574
14	349.402,422 403.736,81	15	349.407,004 403.744,171	8.671
15	349.407,004 403.744,171	16	349.411,546 403.751,061	8.252
16	349.411,546 403.751,061	17	349.414,203 403.754,859	4.635
17	349.414,203 403.754,859	18	349.415,761 403.756,547	2.297
18	349.415,761 403.756,547	19	349.421,041 403.764,219	9.313
19	349.421,041 403.764,219	1	349.426,563 403.772,1	9.623

** Lungimile segmentelor sunt determinate în planul de proiecţie Stereo 70 şi sunt rotunjite la 1 milimetru.
*** Distanţa dintre puncte este formată din segmente cumulate ce sunt mai mici decât valoarea 1 milimetru.

Document care conține date cu caracter personal, protejat de prevederile Regulamentului (UE) nr. 679/2016 și Legii 190/2018

DATE DESPRE IMOBILUL NR. 4347

Oficiul de Cadastru şi Publicitate Imobiliară GORJ
Biroul de Cadastru şi Publicitate Imobiliară Targu Jiu

A. Partea I. Descrierea imobilului

TEREN Extravilan

Adresa: Jud. Gorj

Nr. Crt	Nr cadastral Nr. topografic	Suprafaţa* (mp)	Observaţii / Referinţe
A1		330	Sector cadastral:93 Teren neimprejmuit;

B. Partea II. Proprietari şi acte

Inscrieri privitoare la dreptul de proprietate şi alte drepturi reale		Referinţe
0 / 07/11/2025		
Act Normativ nr. 7, din 13/03/1996 emis de PARLAMENTUL ROMANIEI;		
B1	Intabulare, drept de PROPRIETATE, dobandit prin Lege, cota actuala 1/1	A1
	1) **NEIDENTIFICAT NEIDENTIFICAT**	
/		
Act Administrativ nr. 11908, din 03/11/2025 emis de PRIMARIA RUNCU;		
B2	Se noteaza posesia faptica in favoarea lui TURTOI CONSTANTIN	A1
	1) **TURTOI C. CONSTANTIN**	

C. Partea III. SARCINI .

Inscrieri privind dezmembramintele dreptului de proprietate, drepturi reale de garanţie şi sarcini	Referinţe
NU SUNT	

Document care conține date cu caracter personal, protejat de prevederile Regulamentului (UE) nr. 679/2016 și Legii 190/2018

Anexa Nr. 1 La Partea I

Teren

Nr cadastral	Suprafaţa (mp)*	Observaţii / Referinţe
	330	

* Suprafaţa este determinată in planul de proiecţie Stereo 70.

DETALII LINIARE IMOBIL

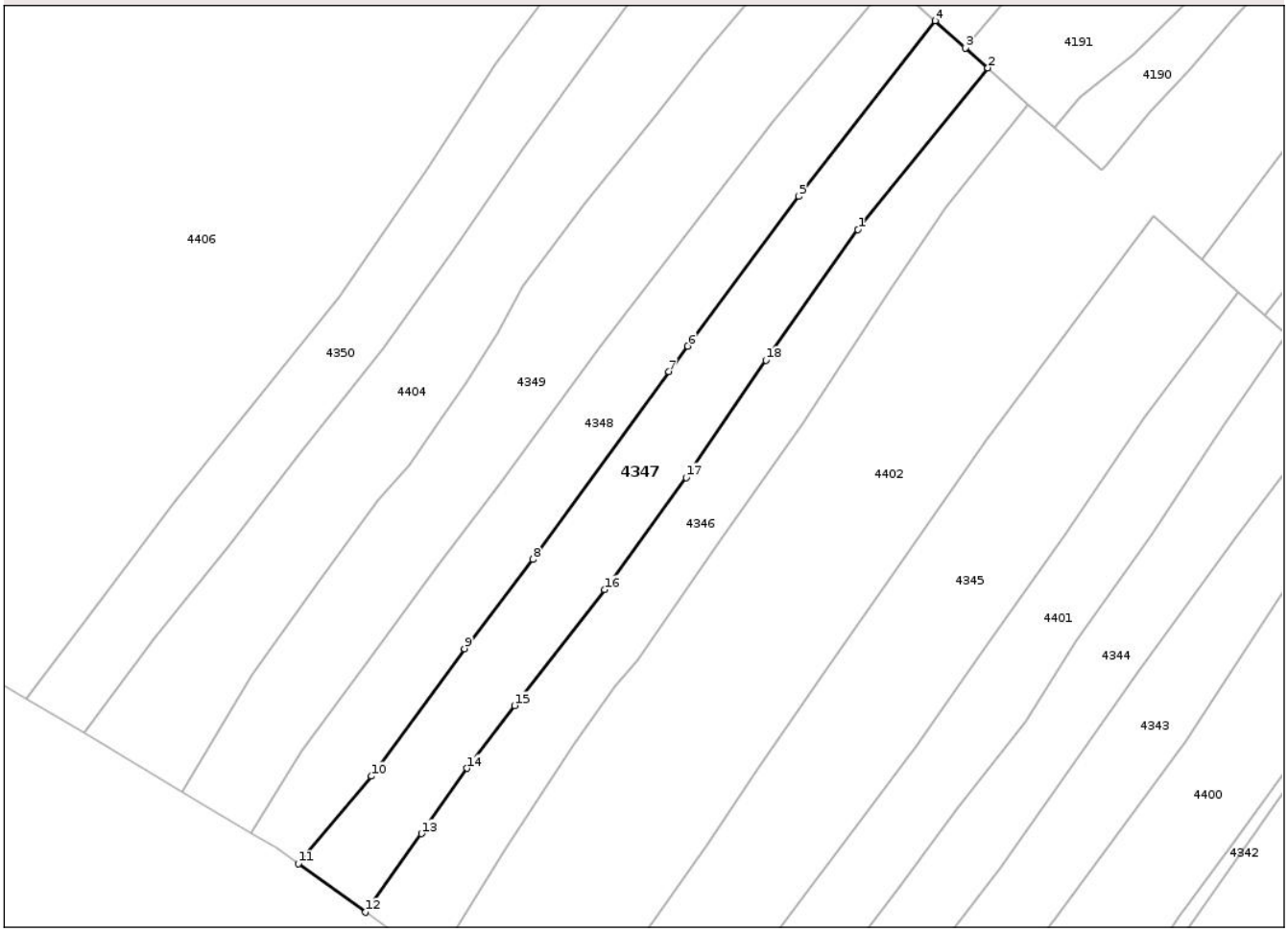

Date referitoare la teren

Crt	Categorie folosință	Intra vilan	Suprafaţa (mp)	Tarla	Parcelă	Nr. topo	Observaţii / Referinţe
1	vie	NU	330	340	27408/1, 27411/2	-	

Lungime Segmente
1) Valorile lungimilor segmentelor sunt obţinute din proiecţie în plan.

Punct început	X / Y	Punct sfârşit	X / Y	Lungime segment (** (m)
1	349.430,163 403.784,742	2	349.438,67 403.795,317	13.572
2	349.438,67 403.795,317	3	349.437,201 403.796,628	1.969
3	349.437,201 403.796,628	4	349.435,207 403.798,407	2.672
4	349.435,207 403.798,407	5	349.426,29 403.786,909	14.55
5	349.426,29 403.786,909	6	349.419,004 403.777,115	12.207

Document care conține date cu caracter personal, protejat de prevederile Regulamentului (UE) nr. 679/2016 și Legii 190/2018

Punct început	X / Y	Punct sfârşit	X / Y	Lungime segment (** (m)
6	349.419,004 403.777,115	7	349.417,78 403.775,438	2.076
7	349.417,78 403.775,438	8	349.408,855 403.763,156	15.182
8	349.408,855 403.763,156	9	349.404,372 403.757,317	7.361
9	349.404,372 403.757,317	10	349.398,276 403.748,964	10.341
10	349.398,276 403.748,964	11	349.393,49 403.743,242	7.46
11	349.393,49 403.743,242	12	349.397,899 403.740,067	5.433
12	349.397,899 403.740,067	13	349.401,556 403.745,208	6.309
13	349.401,556 403.745,208	14	349.404,549 403.749,487	5.222
14	349.404,549 403.749,487	15	349.407,651 403.753,593	5.146
15	349.407,651 403.753,593	16	349.413,567 403.761,174	9.616
16	349.413,567 403.761,174	17	349.418,9 403.768,513	9.072
17	349.418,9 403.768,513	18	349.424,13 403.776,182	9.283
18	349.424,13 403.776,182	1	349.430,163 403.784,742	10.472

** Lungimile segmentelor sunt determinate în planul de proiecţie Stereo 70 şi sunt rotunjite la 1 milimetru.
*** Distanţa dintre puncte este formată din segmente cumulate ce sunt mai mici decât valoarea 1 milimetru.

Document care conține date cu caracter personal, protejat de prevederile Regulamentului (UE) nr. 679/2016 și Legii 190/2018

DATE DESPRE IMOBILUL NR. 4348

Oficiul de Cadastru şi Publicitate Imobiliară GORJ
Biroul de Cadastru şi Publicitate Imobiliară Targu Jiu

A. Partea I. Descrierea imobilului

TEREN Extravilan

Adresa: Jud. Gorj

Nr. Crt	Nr cadastral Nr. topografic	Suprafaţa* (mp)	Observaţii / Referinţe
A1		310	Sector cadastral:93 Teren neimprejmuit;

B. Partea II. Proprietari şi acte

Inscrieri privitoare la dreptul de proprietate şi alte drepturi reale		Referinţe
0 / 07/11/2025		
Act Normativ nr. 7, din 13/03/1996 emis de PARLAMENTUL ROMANIEI;		
B1	Intabulare, drept de PROPRIETATE, dobandit prin Lege, cota actuala 1/1	A1
	1) **NEIDENTIFICAT NEIDENTIFICAT**	
/		
Act Administrativ nr. 11908, din 03/11/2025 emis de PRIMARIA RUNCU;		
B2	Se noteaza posesia faptica in favoarea lui BARB ILIE	A1
	1) **BARB ILIE**	

C. Partea III. SARCINI .

Inscrieri privind dezmembramintele dreptului de proprietate, drepturi reale de garanţie şi sarcini	Referinţe
NU SUNT	

Document care conține date cu caracter personal, protejat de prevederile Regulamentului (UE) nr. 679/2016 și Legii 190/2018

Anexa Nr. 1 La Partea I

Teren

Nr cadastral	Suprafaţa (mp)*	Observaţii / Referinţe
	310	

* Suprafaţa este determinată in planul de proiecţie Stereo 70.

DETALII LINIARE IMOBIL

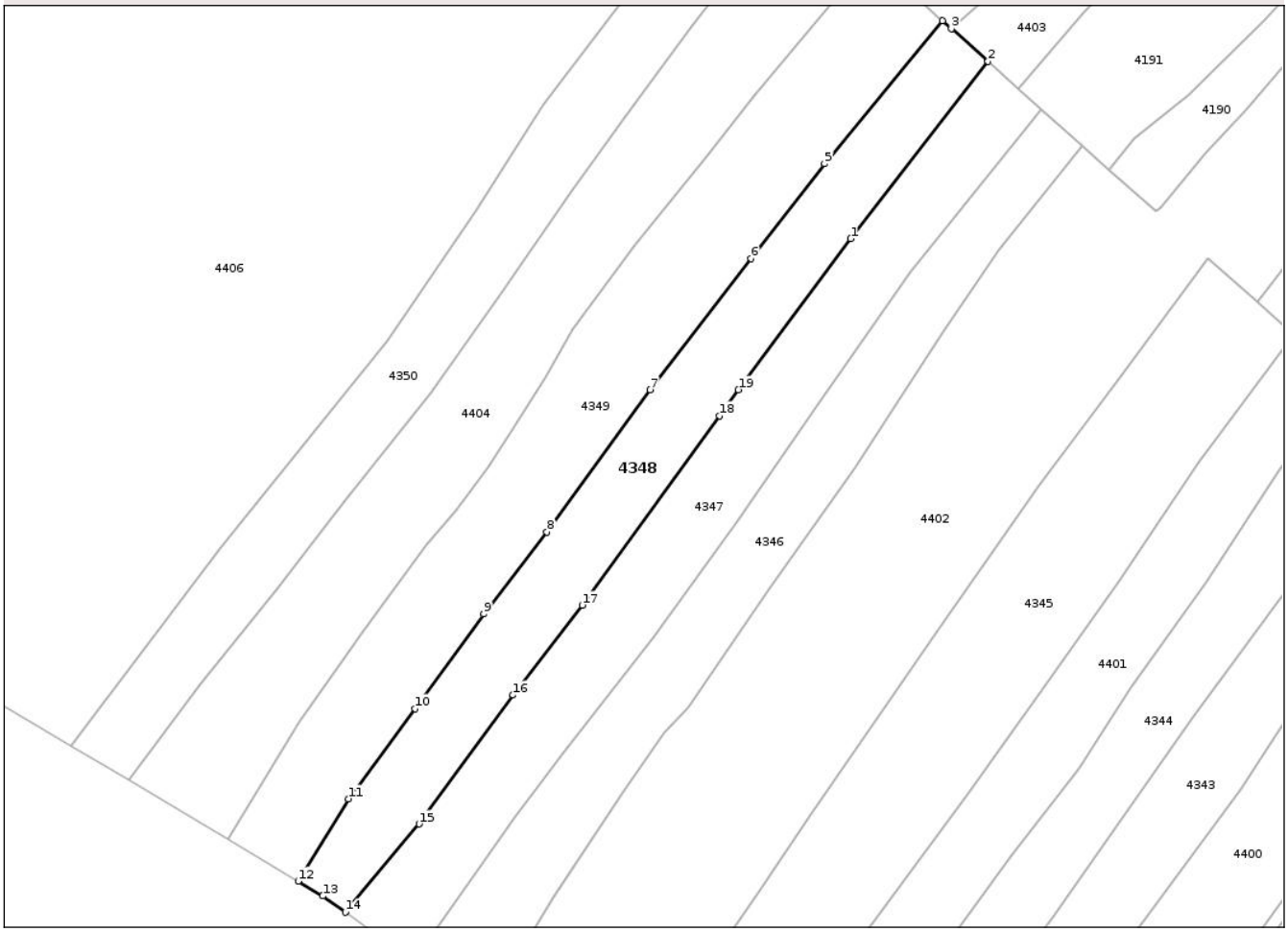

Date referitoare la teren

Crt	Categorie folosință	Intra vilan	Suprafaţa (mp)	Tarla	Parcelă	Nr. topo	Observaţii / Referinţe
1	vie	NU	310	340	27411/1, 27412/2	-	

Lungime Segmente
1) Valorile lungimilor segmentelor sunt obţinute din proiecţie în plan.

Punct început	X / Y	Punct sfârşit	X / Y	Lungime segment (** (m)
1	349.426,29 403.786,909	2	349.435,207 403.798,407	14.55
2	349.435,207 403.798,407	3	349.432,828 403.800,529	3.188
3	349.432,828 403.800,529	4	349.432,249 403.801,046	0.776
4	349.432,249 403.801,046	5	349.424,588 403.791,781	12.022
5	349.424,588 403.791,781	6	349.419,832 403.785,622	7.782

Document care conține date cu caracter personal, protejat de prevederile Regulamentului (UE) nr. 679/2016 și Legii 190/2018

Punct început	X / Y	Punct sfârşit	X / Y	Lungime segment (** (m)
6	349.419,832 403.785,622	7	349.413,254 403.777,106	10.761
7	349.413,254 403.777,106	8	349.406,576 403.767,899	11.374
8	349.406,576 403.767,899	9	349.402,465 403.762,574	6.727
9	349.402,465 403.762,574	10	349.398,028 403.756,437	7.573
10	349.398,028 403.756,437	11	349.393,678 403.750,591	7.287
11	349.393,678 403.750,591	12	349.390,422 403.745,251	6.254
12	349.390,422 403.745,251	13	349.392,025 403.744,297	1.865
13	349.392,025 403.744,297	14	349.393,49 403.743,242	1.805
14	349.393,49 403.743,242	15	349.398,276 403.748,964	7.46
15	349.398,276 403.748,964	16	349.404,372 403.757,317	10.341
16	349.404,372 403.757,317	17	349.408,855 403.763,156	7.361
17	349.408,855 403.763,156	18	349.417,78 403.775,438	15.182
18	349.417,78 403.775,438	19	349.419,004 403.777,115	2.076
19	349.419,004 403.777,115	1	349.426,29 403.786,909	12.207

** Lungimile segmentelor sunt determinate în planul de proiecţie Stereo 70 şi sunt rotunjite la 1 milimetru.
*** Distanţa dintre puncte este formată din segmente cumulate ce sunt mai mici decât valoarea 1 milimetru.

Document care conține date cu caracter personal, protejat de prevederile Regulamentului (UE) nr. 679/2016 și Legii 190/2018

DATE DESPRE IMOBILUL NR. 4349

Oficiul de Cadastru şi Publicitate Imobiliară GORJ
Biroul de Cadastru şi Publicitate Imobiliară Targu Jiu

A. Partea I. Descrierea imobilului

TEREN Extravilan

Adresa: Jud. Gorj

Nr. Crt	Nr cadastral Nr. topografic	Suprafaţa* (mp)	Observaţii / Referinţe
A1		418	Sector cadastral:93 Teren neimprejmuit;

B. Partea II. Proprietari şi acte

Inscrieri privitoare la dreptul de proprietate şi alte drepturi reale		Referinţe
0 / 07/11/2025		
Act Normativ nr. 7, din 13/03/1996 emis de PARLAMENTUL ROMANIEI;		
B1	Intabulare, drept de PROPRIETATE, dobandit prin Lege, cota actuala 1/1	A1
	1) **NEIDENTIFICAT NEIDENTIFICAT**	
/		
Act Administrativ nr. 11908, din 03/11/2025 emis de PRIMARIA RUNCU;		
B2	Se noteaza posesia faptica in favoarea lui LOGĂSCU VASILE	A1
	1) **LOGĂSCU VASILE**	

C. Partea III. SARCINI .

Inscrieri privind dezmembramintele dreptului de proprietate, drepturi reale de garanţie şi sarcini	Referinţe
NU SUNT	

Document care conține date cu caracter personal, protejat de prevederile Regulamentului (UE) nr. 679/2016 și Legii 190/2018

Anexa Nr. 1 La Partea I

Teren

Nr cadastral	Suprafaţa (mp)*	Observaţii / Referinţe
	418	

* Suprafaţa este determinată in planul de proiecţie Stereo 70.

DETALII LINIARE IMOBIL

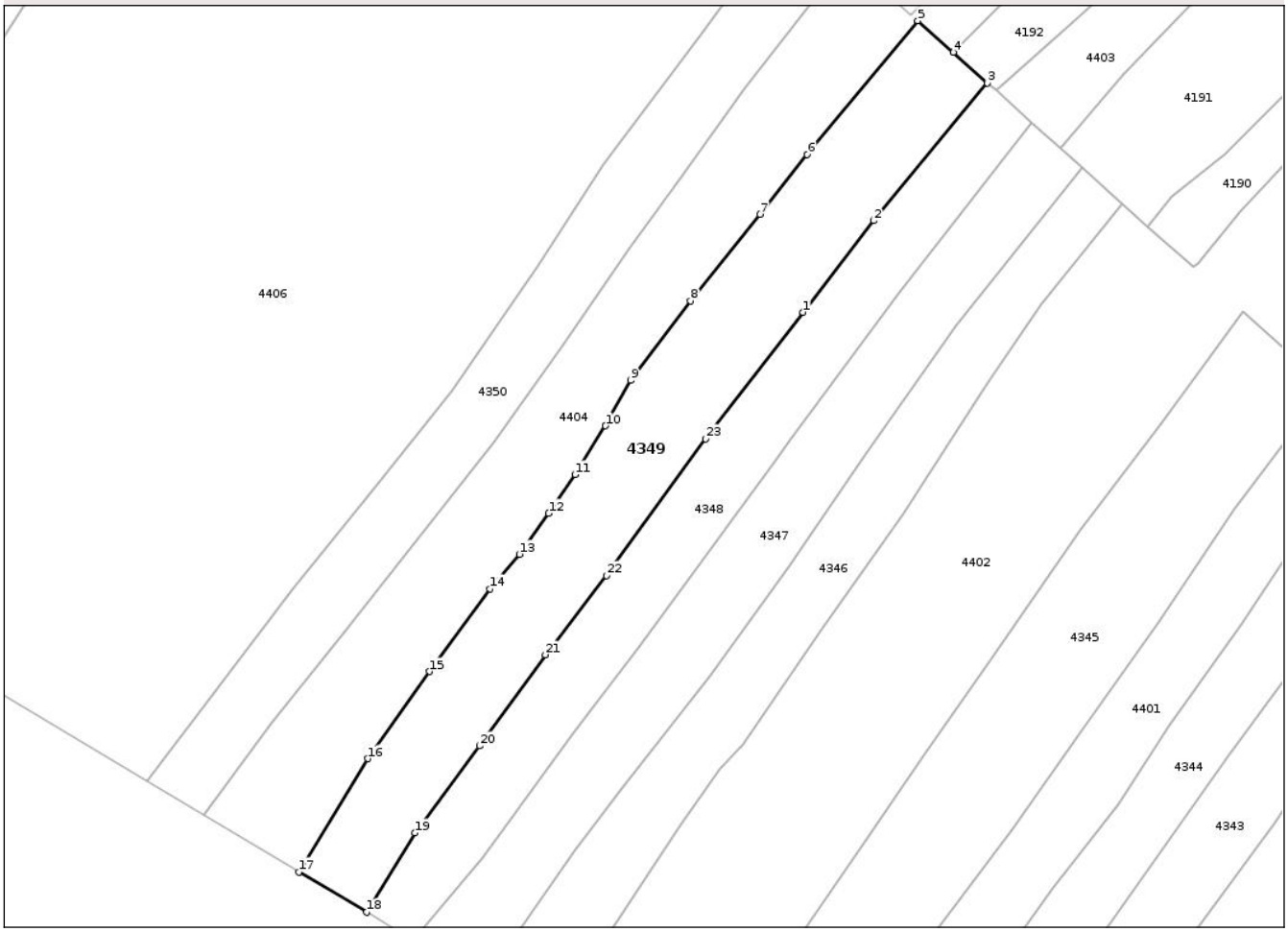

Date referitoare la teren

Crt	Categorie folosință	Intra vilan	Suprafaţa (mp)	Tarla	Parcelă	Nr. topo	Observaţii / Referinţe
1	vie	NU	418	340	27412/1, 27413/1	-	

Lungime Segmente

1) Valorile lungimilor segmentelor sunt obţinute din proiecţie în plan.

Punct început	X / Y	Punct sfârşit	X / Y	Lungime segment (** (m)
1	349.419,832 403.785,622	2	349.424,588 403.791,781	7.782
3	349.432,249 403.801,046	4	349.429,941 403.803,106	3.094
5	349.427,552 403.805,237	6	349.420,105 403.796,224	11.692
7	349.416,918 403.792,197	8	349.412,241 403.786,39	7.456
9	349.408,204 403.781,031	10	349.406,53 403.777,981	3.479

Punct început	X / Y	Punct sfârşit	X / Y	Lungime segment (** (m)
2	349.424,588 403.791,781	3	349.432,249 403.801,046	12.022
4	349.429,941 403.803,106	5	349.427,552 403.805,237	3.201
6	349.420,105 403.796,224	7	349.416,918 403.792,197	5.136
8	349.412,241 403.786,39	9	349.408,204 403.781,031	6.709
10	349.406,53 403.777,981	11	349.404,464 403.774,699	3.878

Document care conține date cu caracter personal, protejat de prevederile Regulamentului (UE) nr. 679/2016 și Legii 190/2018

Punct început	X / Y	Punct sfârşit	X / Y	Lungime segment (** (m)
11	349.404,464 403.774,699	12	349.402,698 403.772,087	3.153
13	349.400,728 403.769,332	14	349.398,724 403.767,018	3.061
15	349.394,656 403.761,45	16	349.390,51 403.755,582	7.185
17	349.385,861 403.747,966	18	349.390,422 403.745,251	5.308
19	349.393,678 403.750,591	20	349.398,028 403.756,437	7.287
21	349.402,465 403.762,574	22	349.406,576 403.767,899	6.727
23	349.413,254 403.777,106	1	349.419,832 403.785,622	10.761

Punct început	X / Y	Punct sfârşit	X / Y	Lungime segment (** (m)
12	349.402,698 403.772,087	13	349.400,728 403.769,332	3.387
14	349.398,724 403.767,018	15	349.394,656 403.761,45	6.896
16	349.390,51 403.755,582	17	349.385,861 403.747,966	8.923
18	349.390,422 403.745,251	19	349.393,678 403.750,591	6.254
20	349.398,028 403.756,437	21	349.402,465 403.762,574	7.573
22	349.406,576 403.767,899	23	349.413,254 403.777,106	11.374

** Lungimile segmentelor sunt determinate în planul de proiecţie Stereo 70 şi sunt rotunjite la 1 milimetru.
*** Distanţa dintre puncte este formată din segmente cumulate ce sunt mai mici decât valoarea 1 milimetru.

Document care conține date cu caracter personal, protejat de prevederile Regulamentului (UE) nr. 679/2016 și Legii 190/2018

DATE DESPRE IMOBILUL NR. 4350

Oficiul de Cadastru şi Publicitate Imobiliară GORJ
Biroul de Cadastru şi Publicitate Imobiliară Targu Jiu

A. Partea I. Descrierea imobilului

TEREN Extravilan

Adresa: Jud. Gorj

Nr. Crt	Nr cadastral Nr. topografic	Suprafaţa* (mp)	Observaţii / Referinţe
A1		326	Sector cadastral:93 Teren neimprejmuit;

B. Partea II. Proprietari şi acte

Inscrieri privitoare la dreptul de proprietate şi alte drepturi reale		Referinţe
0 / 07/11/2025		
Act Normativ nr. 7, din 13/03/1996 emis de PARLAMENTUL ROMANIEI;		
B1	Intabulare, drept de PROPRIETATE, dobandit prin Lege, cota actuala 1/1	A1
	1) **NEIDENTIFICAT NEIDENTIFICAT**	
/		
Act Administrativ nr. 11908, din 03/11/2025 emis de PRIMARIA RUNCU;		
B2	Se noteaza posesia faptica in favoarea lui DINCU MARINA	A1
	1) **DINCU MARINA**	

C. Partea III. SARCINI .

Inscrieri privind dezmembramintele dreptului de proprietate, drepturi reale de garanţie şi sarcini	Referinţe
NU SUNT	

Document care conține date cu caracter personal, protejat de prevederile Regulamentului (UE) nr. 679/2016 și Legii 190/2018

Anexa Nr. 1 La Partea I

Teren

Nr cadastral	Suprafaţa (mp)*	Observaţii / Referinţe
	326	

* Suprafaţa este determinată in planul de proiecţie Stereo 70.

DETALII LINIARE IMOBIL

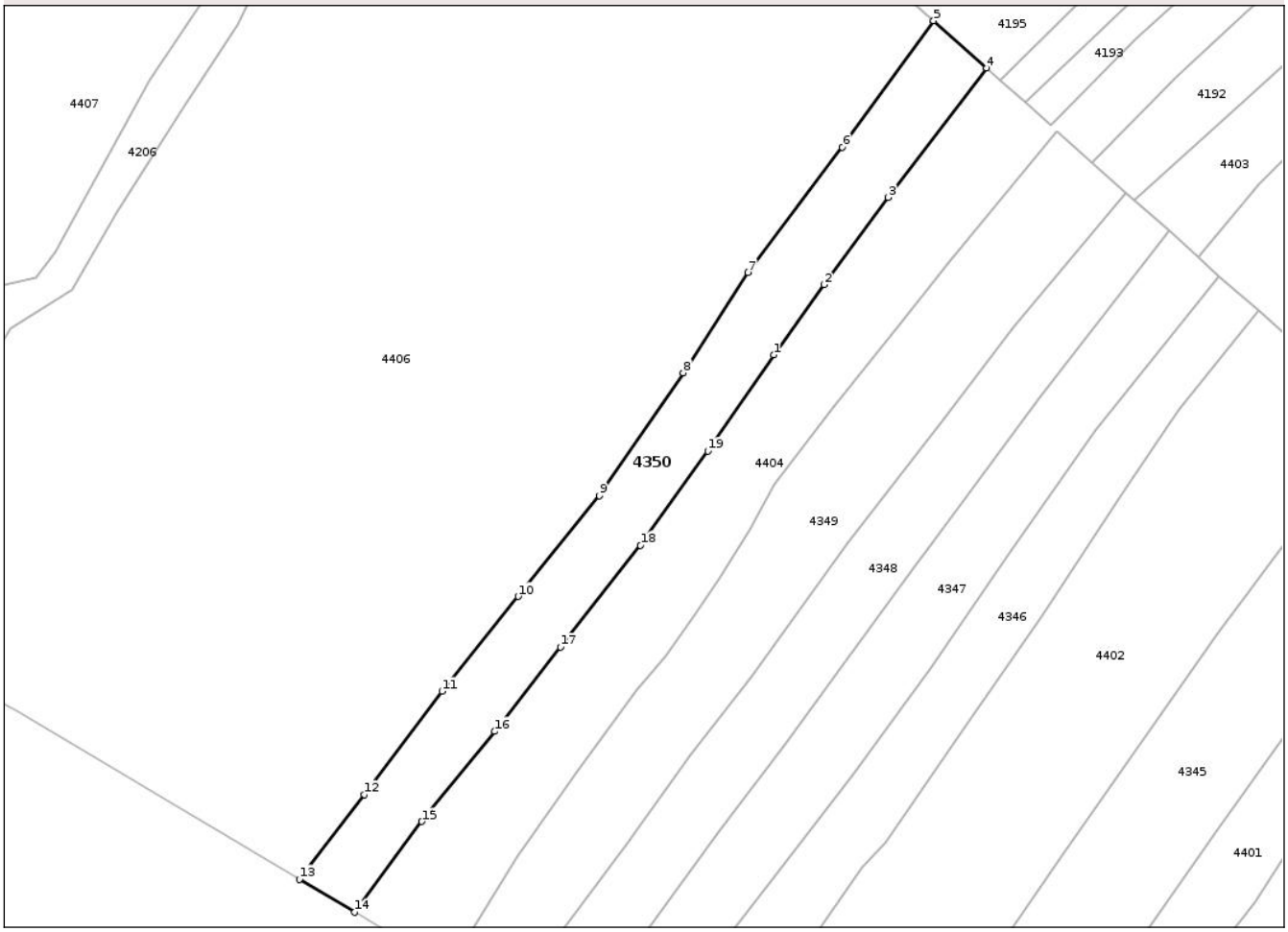

Date referitoare la teren

Crt	Categorie folosință	Intra vilan	Suprafaţa (mp)	Tarla	Parcelă	Nr. topo	Observaţii / Referinţe
1	vie	NU	326	340	27417/1, 27418/1	-	

Lungime Segmente
1) Valorile lungimilor segmentelor sunt obţinute din proiecţie în plan.

Punct început	X / Y	Punct sfârşit	X / Y	Lungime segment (** (m)
1	349.408,129 403.789,928	2	349.411,596 403.794,742	5.933
2	349.411,596 403.794,742	3	349.415,971 403.800,715	7.404
3	349.415,971 403.800,715	4	349.422,723 403.809,547	11.117
4	349.422,723 403.809,547	5	349.419,077 403.812,8	4.886
5	349.419,077 403.812,8	6	349.412,832 403.804,152	10.667

Document care conține date cu caracter personal, protejat de prevederile Regulamentului (UE) nr. 679/2016 și Legii 190/2018

Punct început	X / Y	Punct sfârşit	X / Y	Lungime segment (** (m)
6	349.412,832 403.804,152	7	349.406,374 403.795,568	10.742
7	349.406,374 403.795,568	8	349.401,927 403.788,711	8.173
8	349.401,927 403.788,711	9	349.396,192 403.780,295	10.184
9	349.396,192 403.780,295	10	349.390,636 403.773,406	8.85
10	349.390,636 403.773,406	11	349.385,402 403.766,911	8.341
11	349.385,402 403.766,911	12	349.380,073 403.759,854	8.843
12	349.380,073 403.759,854	13	349.375,644 403.754,048	7.302
13	349.375,644 403.754,048	14	349.379,431 403.751,794	4.407
14	349.379,431 403.751,794	15	349.384,032 403.757,994	7.721
15	349.384,032 403.757,994	16	349.389,018 403.764,172	7.939
16	349.389,018 403.764,172	17	349.393,517 403.769,934	7.31
17	349.393,517 403.769,934	18	349.399,012 403.776,892	8.866
18	349.399,012 403.776,892	19	349.403,618 403.783,346	7.929
19	349.403,618 403.783,346	1	349.408,129 403.789,928	7.979

** Lungimile segmentelor sunt determinate în planul de proiecţie Stereo 70 şi sunt rotunjite la 1 milimetru.
*** Distanţa dintre puncte este formată din segmente cumulate ce sunt mai mici decât valoarea 1 milimetru.

Document care conține date cu caracter personal, protejat de prevederile Regulamentului (UE) nr. 679/2016 și Legii 190/2018

DATE DESPRE IMOBILUL NR. 4351

Oficiul de Cadastru şi Publicitate Imobiliară GORJ
Biroul de Cadastru şi Publicitate Imobiliară Targu Jiu

A. Partea I. Descrierea imobilului

TEREN Necunoscut

Adresa: Loc. Valea Mare, Jud. Gorj

Nr. Crt	Nr cadastral Nr. topografic	Suprafaţa* (mp)	Observaţii / Referinţe
A1		771	Sector cadastral:93 Teren neimprejmuit;

B. Partea II. Proprietari şi acte

Inscrieri privitoare la dreptul de proprietate şi alte drepturi reale		Referinţe
0 / 07/11/2025		
Act Normativ nr. 7, din 13/03/1996 emis de PARLAMENTUL ROMANIEI;		
B1	Intabulare, drept de PROPRIETATE, dobandit prin Lege, cota actuala 1/1	A1
	1) **NEIDENTIFICAT NEIDENTIFICAT**	
/		
Act Administrativ nr. 11908, din 03/11/2025 emis de PRIMARIA RUNCU;		
B2	Se noteaza posesia faptica in favoarea lui COJOCARU FLORIN-MARIUS	A1
	1) **COJOCARU FLORIN-MARIUS**	

C. Partea III. SARCINI .

Inscrieri privind dezmembramintele dreptului de proprietate, drepturi reale de garanţie şi sarcini	Referinţe
NU SUNT	

Document care conține date cu caracter personal, protejat de prevederile Regulamentului (UE) nr. 679/2016 și Legii 190/2018

Anexa Nr. 1 La Partea I

Teren

Nr cadastral	Suprafaţa (mp)*	Observaţii / Referinţe
	771	

* Suprafaţa este determinată in planul de proiecţie Stereo 70.

DETALII LINIARE IMOBIL

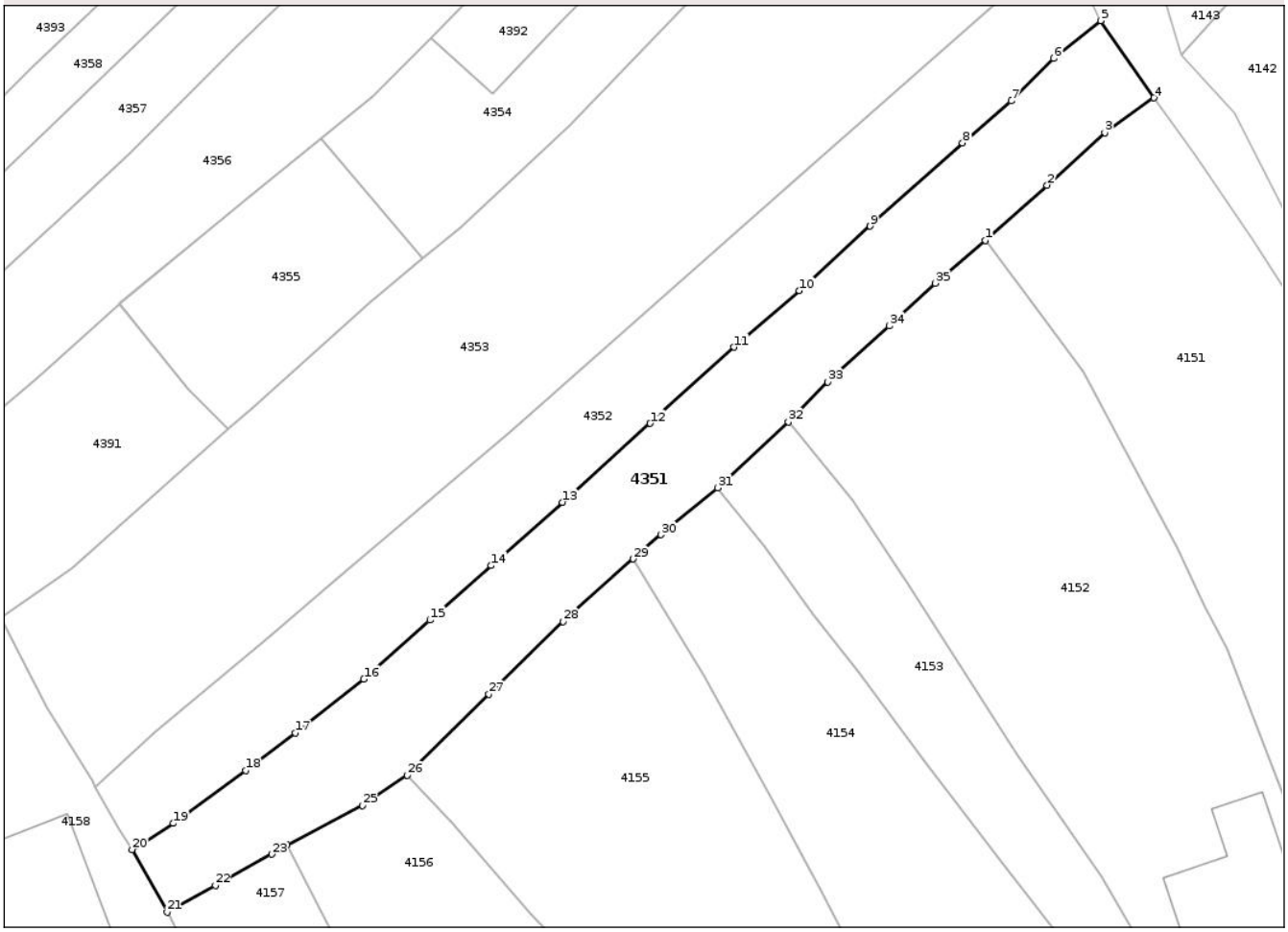

Date referitoare la teren

Crt	Categorie folosință	Intra vilan	Suprafaţa (mp)	Tarla	Parcelă	Nr. topo	Observaţii / Referinţe
1	arabil	DA	503	340	27311, 27312	-	
2	arabil	NU	268	340	27311, 27312	-	

Lungime Segmente

1) Valorile lungimilor segmentelor sunt obţinute din proiecţie în plan.

Punct început	X / Y	Punct sfârşit	X / Y	Lungime segment (** (m)
1	349.673,242 403.599,335	2	349.678,299 403.603,855	6.783
3	349.683,034 403.608,16	4	349.687,079 403.611,016	4.952
5	349.682,677 403.617,345	6	349.678,848 403.614,248	4.925
7	349.675,348 403.610,765	8	349.671,353 403.607,332	5.267

Punct început	X / Y	Punct sfârşit	X / Y	Lungime segment (** (m)
2	349.678,299 403.603,855	3	349.683,034 403.608,16	6.399
4	349.687,079 403.611,016	5	349.682,677 403.617,345	7.709
6	349.678,848 403.614,248	7	349.675,348 403.610,765	4.938
8	349.671,353 403.607,332	9	349.663,772 403.600,5	10.205

Document care conține date cu caracter personal, protejat de prevederile Regulamentului (UE) nr. 679/2016 și Legii 190/2018

Punct început	X / Y	Punct sfârşit	X / Y	Lungime segment (** (m)
9	349.663,772 403.600,5	10	349.657,961 403.595,214	7.856
11	349.652,598 403.590,582	12	349.645,711 403.584,333	9.3
13	349.638,489 403.577,856	14	349.632,665 403.572,666	7.801
15	349.627,627 403.568,198	16	349.622,216 403.563,36	7.258
17	349.616,602 403.558,935	18	349.612,497 403.555,86	5.129
19	349.606,579 403.551,532	20	349.603,18 403.549,376	4.025
21	349.606,058 403.544,249	22	349.610,018 403.546,438	4.525
23	349.614,659 403.549,008	24	349.615,899 403.549,775	1.458
25	349.622,118 403.552,996	26	349.625,785 403.555,47	4.424
27	349.632,472 403.562,118	28	349.638,563 403.568,089	8.53
29	349.644,324 403.573,218	30	349.646,611 403.575,196	3.024
31	349.651,249 403.579,048	32	349.657,063 403.584,457	7.941
33	349.660,3 403.587,733	34	349.665,341 403.592,316	6.813
35	349.669,119 403.595,829	1	349.673,242 403.599,335	5.412

Punct început	X / Y	Punct sfârşit	X / Y	Lungime segment (** (m)
10	349.657,961 403.595,214	11	349.652,598 403.590,582	7.086
12	349.645,711 403.584,333	13	349.638,489 403.577,856	9.701
14	349.632,665 403.572,666	15	349.627,627 403.568,198	6.734
16	349.622,216 403.563,36	17	349.616,602 403.558,935	7.148
18	349.612,497 403.555,86	19	349.606,579 403.551,532	7.332
20	349.603,18 403.549,376	21	349.606,058 403.544,249	5.88
22	349.610,018 403.546,438	23	349.614,659 403.549,008	5.305
24	349.615,899 403.549,775	25	349.622,118 403.552,996	7.004
26	349.625,785 403.555,47	27	349.632,472 403.562,118	9.429
28	349.638,563 403.568,089	29	349.644,324 403.573,218	7.713
30	349.646,611 403.575,196	31	349.651,249 403.579,048	6.029
32	349.657,063 403.584,457	33	349.660,3 403.587,733	4.605
34	349.665,341 403.592,316	35	349.669,119 403.595,829	5.159

** Lungimile segmentelor sunt determinate în planul de proiecţie Stereo 70 şi sunt rotunjite la 1 milimetru.
*** Distanţa dintre puncte este formată din segmente cumulate ce sunt mai mici decât valoarea 1 milimetru.

Document care conține date cu caracter personal, protejat de prevederile Regulamentului (UE) nr. 679/2016 și Legii 190/2018

DATE DESPRE IMOBILUL NR. 4352

Oficiul de Cadastru şi Publicitate Imobiliară GORJ
Biroul de Cadastru şi Publicitate Imobiliară Targu Jiu

A. Partea I. Descrierea imobilului

TEREN Necunoscut

Adresa: Loc. Valea Mare, Jud. Gorj

Nr. Crt	Nr cadastral Nr. topografic	Suprafaţa* (mp)	Observaţii / Referinţe
A1	37127	741	Sector cadastral:93 Teren neimprejmuit;

B. Partea II. Proprietari şi acte

Inscrieri privitoare la dreptul de proprietate şi alte drepturi reale		Referinţe
13887 / 20/03/2015		
Act Notarial nr. 901, din 19/03/2015 emis de NP Badea Silvia;		
B1	Intabulare, drept de PROPRIETATEcu titlul de drept schimb, dobandit prin Conventie, cota actuala 1/1, cota initiala 1/1	A1
	1) **LOGĂSCU VASILE**, bun propriu	

C. Partea III. SARCINI .

Inscrieri privind dezmembramintele dreptului de proprietate, drepturi reale de garanţie şi sarcini	Referinţe
NU SUNT	

Document care conține date cu caracter personal, protejat de prevederile Regulamentului (UE) nr. 679/2016 și Legii 190/2018

Anexa Nr. 1 La Partea I

Teren

Nr cadastral	Suprafaţa (mp)*	Observaţii / Referinţe
37127	741	

* Suprafaţa este determinată in planul de proiecţie Stereo 70.

DETALII LINIARE IMOBIL

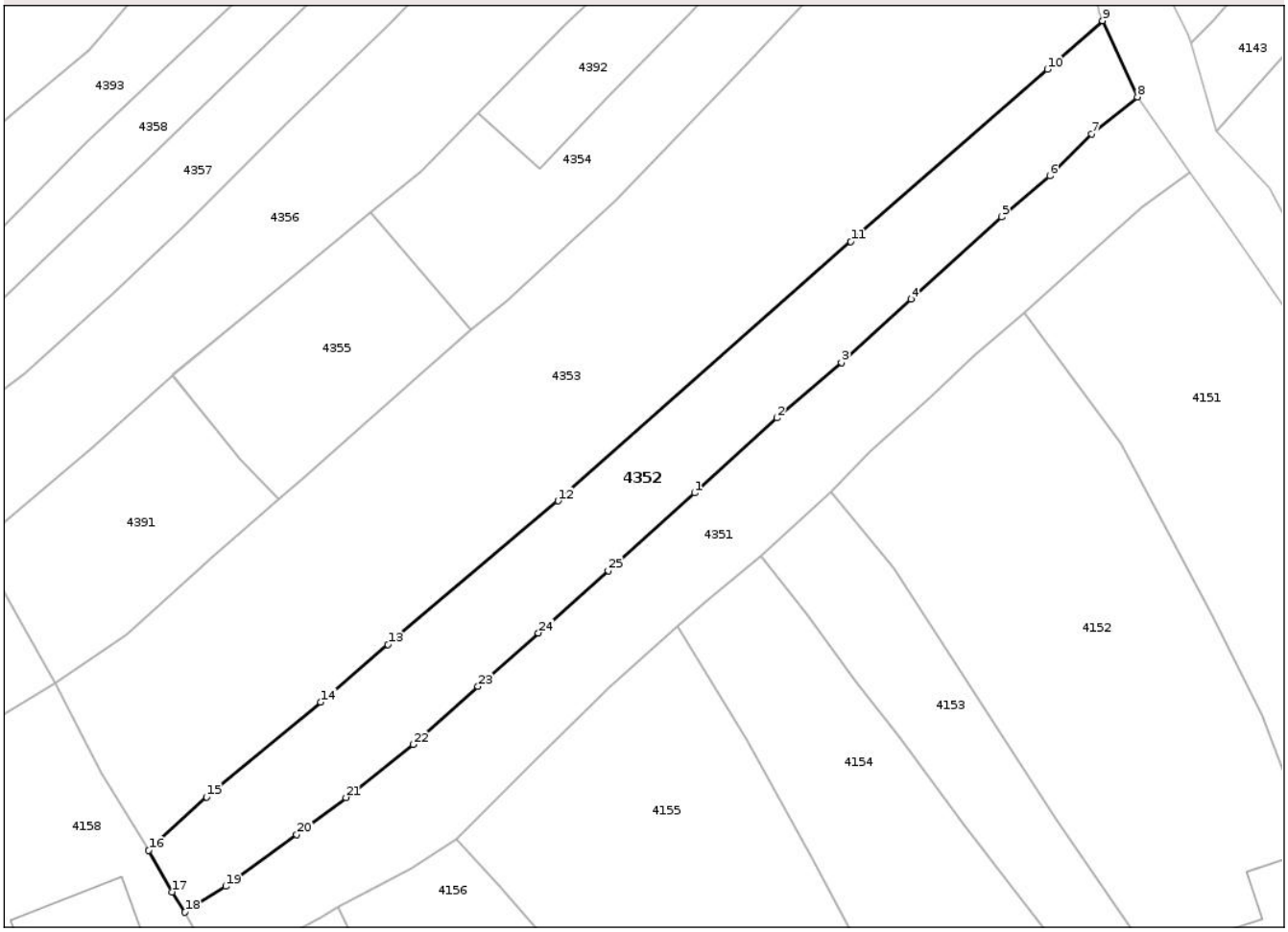

Date referitoare la teren

Crt	Categorie folosință	Intra vilan	Suprafaţa (mp)	Tarla	Parcelă	Nr. topo	Observaţii / Referinţe
1	arabil	DA	410	92	27310, 27313	-	
2	arabil	NU	331	92	27310, 27313	-	

Lungime Segmente

1) Valorile lungimilor segmentelor sunt obţinute din proiecţie în plan.

Punct început	X / Y	Punct sfârşit	X / Y	Lungime segment (** (m)
1	349.645,711 403.584,333	2	349.652,598 403.590,582	9.3
3	349.657,961 403.595,214	4	349.663,772 403.600,5	7.856
5	349.671,353 403.607,332	6	349.675,349 403.610,765	5.268
7	349.678,848 403.614,248	8	349.682,677 403.617,345	4.925

Punct început	X / Y	Punct sfârşit	X / Y	Lungime segment (** (m)
2	349.652,598 403.590,582	3	349.657,961 403.595,214	7.086
4	349.663,772 403.600,5	5	349.671,353 403.607,332	10.205
6	349.675,349 403.610,765	7	349.678,848 403.614,248	4.937
8	349.682,677 403.617,345	9	349.679,763 403.623,701	6.992

Document care conține date cu caracter personal, protejat de prevederile Regulamentului (UE) nr. 679/2016 și Legii 190/2018

Punct început	X / Y	Punct sfârşit	X / Y	Lungime segment (** (m)
9	349.679,763 403.623,701	10	349.675,15 403.619,648	6.141
11	349.658,741 403.605,288	12	349.634,311 403.583,673	32.62
13	349.620,124 403.571,698	14	349.614,519 403.566,894	7.382
15	349.604,978 403.558,985	16	349.600,144 403.554,521	6.58
17	349.602,092 403.551,065	18	349.603,18 403.549,376	2.009
19	349.606,579 403.551,531	20	349.612,497 403.555,86	7.332
21	349.616,602 403.558,935	22	349.622,216 403.563,36	7.148
23	349.627,627 403.568,198	24	349.632,665 403.572,666	6.734
25	349.638,489 403.577,856	1	349.645,711 403.584,333	9.701

Punct început	X / Y	Punct sfârşit	X / Y	Lungime segment (** (m)
10	349.675,15 403.619,648	11	349.658,741 403.605,288	21.805
12	349.634,311 403.583,673	13	349.620,124 403.571,698	18.565
14	349.614,519 403.566,894	15	349.604,978 403.558,985	12.393
16	349.600,144 403.554,521	17	349.602,092 403.551,065	3.967
18	349.603,18 403.549,376	19	349.606,579 403.551,531	4.025
20	349.612,497 403.555,86	21	349.616,602 403.558,935	5.129
22	349.622,216 403.563,36	23	349.627,627 403.568,198	7.258
24	349.632,665 403.572,666	25	349.638,489 403.577,856	7.801

** Lungimile segmentelor sunt determinate în planul de proiecţie Stereo 70 şi sunt rotunjite la 1 milimetru.
*** Distanţa dintre puncte este formată din segmente cumulate ce sunt mai mici decât valoarea 1 milimetru.

Document care conține date cu caracter personal, protejat de prevederile Regulamentului (UE) nr. 679/2016 și Legii 190/2018

DATE DESPRE IMOBILUL NR. 4353

Oficiul de Cadastru şi Publicitate Imobiliară GORJ
Biroul de Cadastru şi Publicitate Imobiliară Targu Jiu

A. Partea I. Descrierea imobilului

TEREN Necunoscut

Adresa: Loc. Valea Mare, Jud. Gorj

Nr. Crt	Nr cadastral Nr. topografic	Suprafaţa* (mp)	Observaţii / Referinţe
A1		1.794	Sector cadastral:93 Teren neimprejmuit;

B. Partea II. Proprietari şi acte

Inscrieri privitoare la dreptul de proprietate şi alte drepturi reale		Referinţe
0 / 07/11/2025		
Act Normativ nr. 7, din 13/03/1996 emis de PARLAMENTUL ROMANIEI;		
B1	Intabulare, drept de PROPRIETATE, dobandit prin Lege, cota actuala 1/1	A1
	1) **NEIDENTIFICAT NEIDENTIFICAT**	
/		
Act Administrativ nr. 11908, din 03/11/2025 emis de PRIMARIA RUNCU;		
B2	Se noteaza posesia faptica in favoarea lui NĂGĂRA ION	A1
	1) **NĂGĂRA ION**	

C. Partea III. SARCINI .

Inscrieri privind dezmembramintele dreptului de proprietate, drepturi reale de garanţie şi sarcini	Referinţe
NU SUNT	

Document care conține date cu caracter personal, protejat de prevederile Regulamentului (UE) nr. 679/2016 și Legii 190/2018

Anexa Nr. 1 La Partea I

Teren

Nr cadastral	Suprafaţa (mp)*	Observaţii / Referinţe
	1.794	

* Suprafaţa este determinată in planul de proiecţie Stereo 70.

DETALII LINIARE IMOBIL

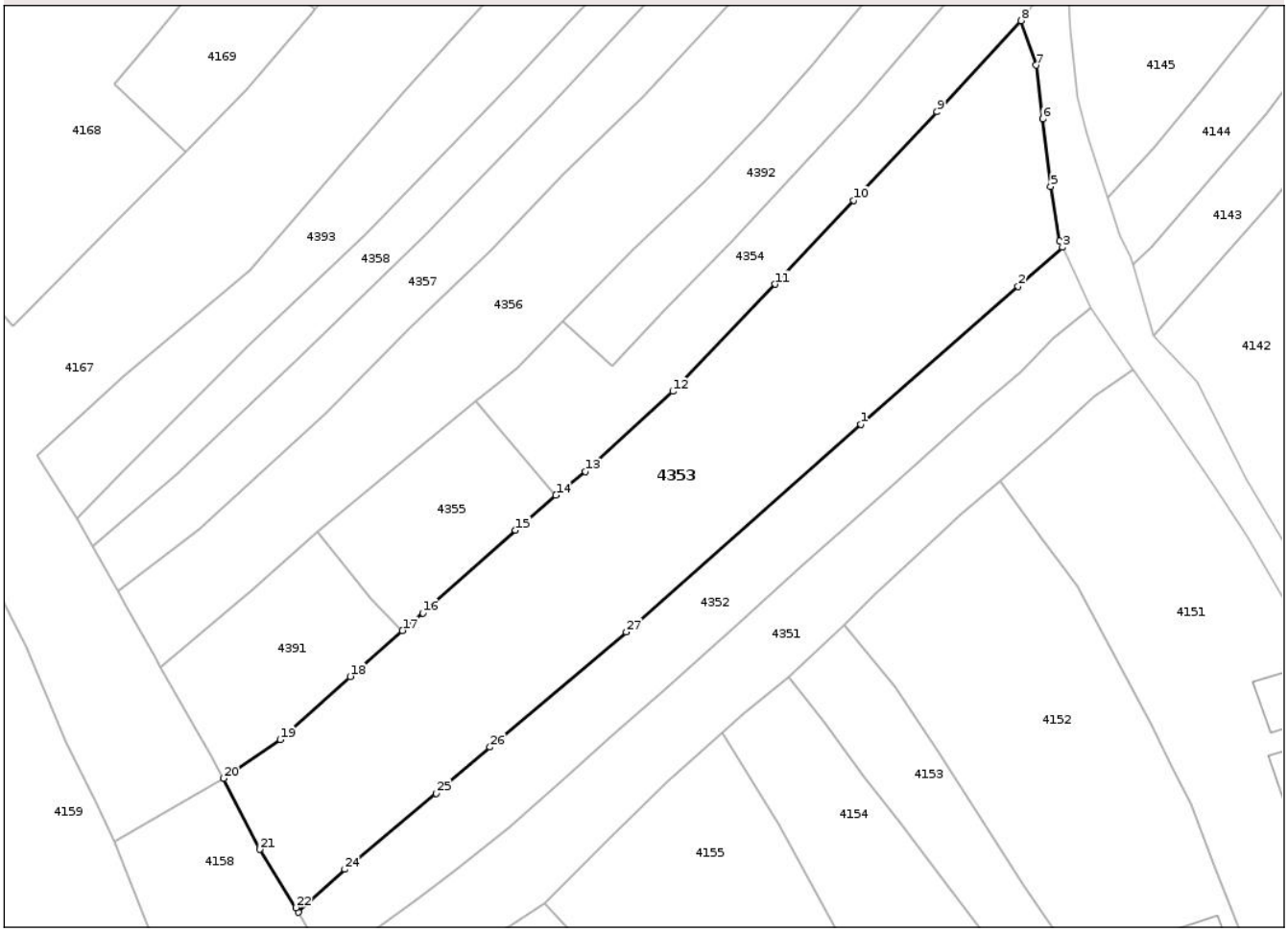

Date referitoare la teren

Crt	Categorie folosință	Intra vilan	Suprafaţa (mp)	Tarla	Parcelă	Nr. topo	Observaţii / Referinţe
1	arabil	DA	592	340	27314, 27315	-	
2	arabil	NU	1.202	340	27314, 27315	-	

Lungime Segmente

1) Valorile lungimilor segmentelor sunt obţinute din proiecţie în plan.

Punct început	X / Y	Punct sfârşit	X / Y	Lungime segment (** (m)
1	349.658,741 403.605,288	2	349.675,15 403.619,648	21.805
3	349.679,763 403.623,701	4	349.679,444 403.624,386	0.756
5	349.678,523 403.630,042	6	349.677,7 403.637,064	7.07
7	349.677,031 403.642,656	8	349.675,464 403.647,289	4.891

Punct început	X / Y	Punct sfârşit	X / Y	Lungime segment (** (m)
2	349.675,15 403.619,648	3	349.679,763 403.623,701	6.141
4	349.679,444 403.624,386	5	349.678,523 403.630,042	5.73
6	349.677,7 403.637,064	7	349.677,031 403.642,656	5.632
8	349.675,464 403.647,289	9	349.666,687 403.637,824	12.908

Document care conține date cu caracter personal, protejat de prevederile Regulamentului (UE) nr. 679/2016 și Legii 190/2018

Punct început	X / Y	Punct sfârşit	X / Y	Lungime segment (** (m)
9	349.666,687 403.637,824	10	349.658,015 403.628,605	12.657
11	349.649,843 403.619,874	12	349.639,172 403.608,73	15.429
13	349.630,068 403.600,363	14	349.626,993 403.597,907	3.935
15	349.622,784 403.594,253	16	349.613,113 403.585,661	12.936
17	349.611,019 403.583,826	18	349.605,561 403.579,041	7.259
19	349.598,273 403.572,485	20	349.592,378 403.568,437	7.151
21	349.596,142 403.561,056	22	349.599,912 403.554,986	7.145
23	349.600,144 403.554,521	24	349.604,978 403.558,985	6.58
25	349.614,519 403.566,894	26	349.620,124 403.571,698	7.382
27	349.634,311 403.583,673	1	349.658,741 403.605,288	32.62

Punct început	X / Y	Punct sfârşit	X / Y	Lungime segment (** (m)
10	349.658,015 403.628,605	11	349.649,843 403.619,874	11.959
12	349.639,172 403.608,73	13	349.630,068 403.600,363	12.365
14	349.626,993 403.597,907	15	349.622,784 403.594,253	5.574
16	349.613,113 403.585,661	17	349.611,019 403.583,826	2.784
18	349.605,561 403.579,041	19	349.598,273 403.572,485	9.803
20	349.592,378 403.568,437	21	349.596,142 403.561,056	8.285
22	349.599,912 403.554,986	23	349.600,144 403.554,521	0.52
24	349.604,978 403.558,985	25	349.614,519 403.566,894	12.393
26	349.620,124 403.571,698	27	349.634,311 403.583,673	18.565

** Lungimile segmentelor sunt determinate în planul de proiecţie Stereo 70 şi sunt rotunjite la 1 milimetru.
*** Distanţa dintre puncte este formată din segmente cumulate ce sunt mai mici decât valoarea 1 milimetru.

Document care conține date cu caracter personal, protejat de prevederile Regulamentului (UE) nr. 679/2016 și Legii 190/2018

DATE DESPRE IMOBILUL NR. 4354

Oficiul de Cadastru şi Publicitate Imobiliară GORJ
Biroul de Cadastru şi Publicitate Imobiliară Targu Jiu

A. Partea I. Descrierea imobilului

TEREN Extravilan
Adresa: Jud. Gorj

Nr. Crt	Nr cadastral Nr. topografic	Suprafaţa* (mp)	Observaţii / Referinţe
A1		572	Sector cadastral:93 Teren neimprejmuit;

B. Partea II. Proprietari şi acte

Inscrieri privitoare la dreptul de proprietate şi alte drepturi reale		Referinţe
0 / 07/11/2025		
Act Normativ nr. 7, din 13/03/1996 emis de PARLAMENTUL ROMANIEI;		
B1	Intabulare, drept de PROPRIETATE, dobandit prin Lege, cota actuala 1/1	A1
	1) **NEIDENTIFICAT NEIDENTIFICAT**	
/		
Act Administrativ nr. 11908, din 03/11/2025 emis de PRIMARIA RUNCU;		
B2	Se noteaza posesia faptica in favoarea lui LOGĂSCU VASILE	A1
	1) **LOGĂSCU VASILE**	

C. Partea III. SARCINI .

Inscrieri privind dezmembramintele dreptului de proprietate, drepturi reale de garanţie şi sarcini	Referinţe
NU SUNT	

Document care conține date cu caracter personal, protejat de prevederile Regulamentului (UE) nr. 679/2016 și Legii 190/2018

Anexa Nr. 1 La Partea I

Teren

Nr cadastral	Suprafaţa (mp)*	Observaţii / Referinţe
	572	

* Suprafaţa este determinată in planul de proiecţie Stereo 70.

DETALII LINIARE IMOBIL

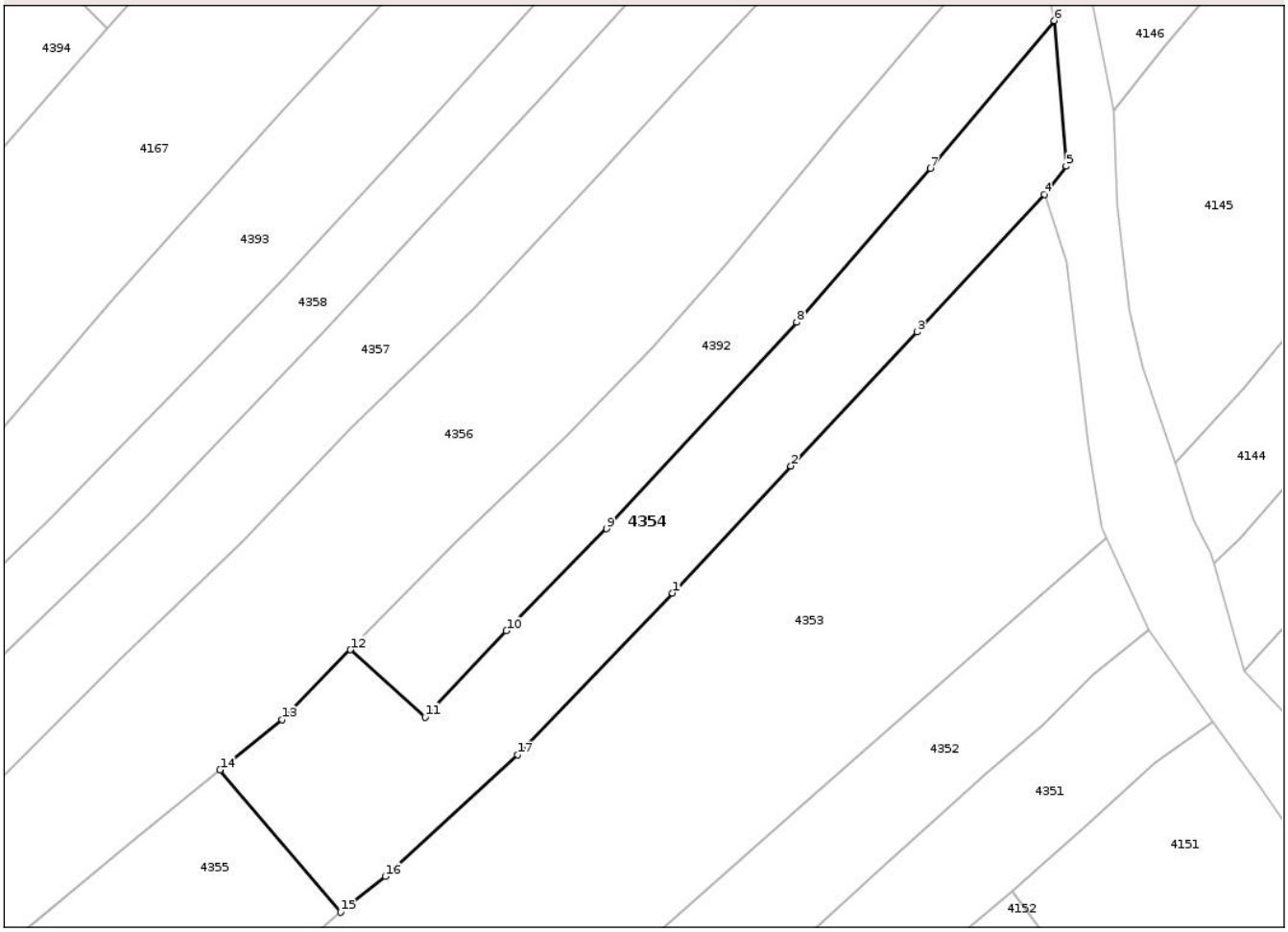

Date referitoare la teren

Crt	Categorie folosință	Intra vilan	Suprafaţa (mp)	Tarla	Parcelă	Nr. topo	Observaţii / Referinţe
1	arabil	NU	572	340	27316, 27318	-	

Lungime Segmente
1) Valorile lungimilor segmentelor sunt obţinute din proiecţie în plan.

Punct început	X / Y	Punct sfârşit	X / Y	Lungime segment (** (m)
1	349.649,843 403.619,874	2	349.658,015 403.628,605	11.959
2	349.658,015 403.628,605	3	349.666,687 403.637,824	12.657
3	349.666,687 403.637,824	4	349.675,464 403.647,289	12.908
4	349.675,464 403.647,289	5	349.676,973 403.649,229	2.458
5	349.676,973 403.649,229	6	349.676,151 403.659,243	10.048

Document care conține date cu caracter personal, protejat de prevederile Regulamentului (UE) nr. 679/2016 și Legii 190/2018

Punct început	X / Y	Punct sfârşit	X / Y	Lungime segment (** (m)
6	349.676,151 403.659,243	7	349.667,614 403.649,081	13.272
7	349.667,614 403.649,081	8	349.658,406 403.638,485	14.038
8	349.658,406 403.638,485	9	349.645,318 403.624,296	19.303
9	349.645,318 403.624,296	10	349.638,415 403.617,269	9.85
10	349.638,415 403.617,269	11	349.632,805 403.611,329	8.17
11	349.632,805 403.611,329	12	349.627,676 403.615,963	6.912
12	349.627,676 403.615,963	13	349.622,944 403.611,153	6.747
13	349.622,944 403.611,153	14	349.618,679 403.607,69	5.494
14	349.618,679 403.607,69	15	349.626,993 403.597,907	12.839
15	349.626,993 403.597,907	16	349.630,068 403.600,363	3.935
16	349.630,068 403.600,363	17	349.639,172 403.608,73	12.365
17	349.639,172 403.608,73	1	349.649,843 403.619,874	15.429

** Lungimile segmentelor sunt determinate în planul de proiecţie Stereo 70 şi sunt rotunjite la 1 milimetru.
*** Distanţa dintre puncte este formată din segmente cumulate ce sunt mai mici decât valoarea 1 milimetru.

Document care conține date cu caracter personal, protejat de prevederile Regulamentului (UE) nr. 679/2016 și Legii 190/2018

DATE DESPRE IMOBILUL NR. 4355

Oficiul de Cadastru şi Publicitate Imobiliară GORJ
Biroul de Cadastru şi Publicitate Imobiliară Targu Jiu

A. Partea I. Descrierea imobilului

TEREN Necunoscut

Adresa: Loc. Valea Mare, Jud. Gorj

Nr. Crt	Nr cadastral Nr. topografic	Suprafaţa* (mp)	Observaţii / Referinţe
A1		284	Sector cadastral:93 Teren neimprejmuit;

B. Partea II. Proprietari şi acte

Inscrieri privitoare la dreptul de proprietate şi alte drepturi reale		Referinţe
0 / 07/11/2025		
Act Normativ nr. 7, din 13/03/1996 emis de PARLAMENTUL ROMANIEI;		
B1	Intabulare, drept de PROPRIETATE, dobandit prin Lege, cota actuala 1/1	A1
	1) **NEIDENTIFICAT NEIDENTIFICAT**	
/		
Act Administrativ nr. 11908, din 03/11/2025 emis de PRIMARIA RUNCU;		
B2	Se noteaza posesia faptica in favoarea lui VULPE DUMITRU	A1
	1) **VULPE DUMITRU**	

C. Partea III. SARCINI .

Inscrieri privind dezmembramintele dreptului de proprietate, drepturi reale de garanţie şi sarcini	Referinţe
NU SUNT	

Document care conține date cu caracter personal, protejat de prevederile Regulamentului (UE) nr. 679/2016 și Legii 190/2018

Anexa Nr. 1 La Partea I

Teren

Nr cadastral	Suprafaţa (mp)*	Observaţii / Referinţe
	284	

* Suprafaţa este determinată in planul de proiecţie Stereo 70.

DETALII LINIARE IMOBIL

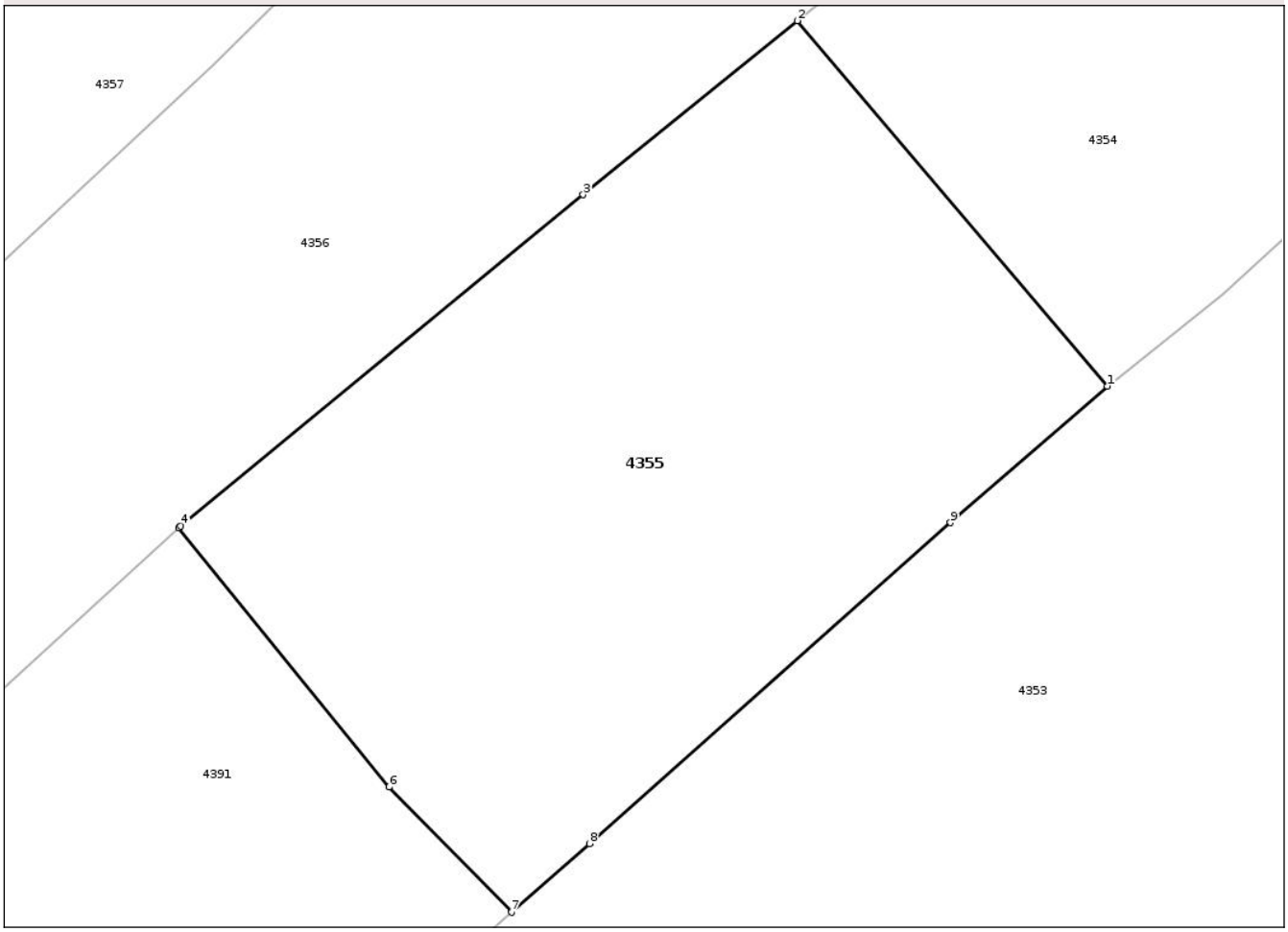

Date referitoare la teren

Crt	Categorie folosință	Intra vilan	Suprafaţa (mp)	Tarla	Parcelă	Nr. topo	Observaţii / Referinţe
1	arabil	DA	2	340	27319	-	
2	arabil	NU	282	340	27319	-	

Lungime Segmente
1) Valorile lungimilor segmentelor sunt obţinute din proiecţie în plan.

Punct început	X / Y	Punct sfârşit	X / Y	Lungime segment (** (m)
1	349.626,993 403.597,907	2	349.618,679 403.607,69	12.839
2	349.618,679 403.607,69	3	349.612,941 403.603,031	7.391
3	349.612,941 403.603,031	4	349.602,16 403.594,16	13.962
4	349.602,16 403.594,16	5	349.602,104 403.594,109	0.076

Document care conține date cu caracter personal, protejat de prevederile Regulamentului (UE) nr. 679/2016 și Legii 190/2018

Punct început	X / Y	Punct sfârşit	X / Y	Lungime segment (** (m)
5	349.602,104 403.594,109	6	349.607,741 403.587,176	8.935
6	349.607,741 403.587,176	7	349.611,019 403.583,826	4.687
7	349.611,019 403.583,826	8	349.613,113 403.585,661	2.784
8	349.613,113 403.585,661	9	349.622,784 403.594,253	12.936
9	349.622,784 403.594,253	1	349.626,993 403.597,907	5.574

** Lungimile segmentelor sunt determinate în planul de proiecţie Stereo 70 şi sunt rotunjite la 1 milimetru.
*** Distanţa dintre puncte este formată din segmente cumulate ce sunt mai mici decât valoarea 1 milimetru.

Document care conține date cu caracter personal, protejat de prevederile Regulamentului (UE) nr. 679/2016 și Legii 190/2018

DATE DESPRE IMOBILUL NR. 4356

Oficiul de Cadastru şi Publicitate Imobiliară GORJ
Biroul de Cadastru şi Publicitate Imobiliară Targu Jiu

A. Partea I. Descrierea imobilului

TEREN Necunoscut

Adresa: Loc. Valea Mare, Jud. Gorj

Nr. Crt	Nr cadastral Nr. topografic	Suprafaţa* (mp)	Observaţii / Referinţe
A1		1.240	Sector cadastral:93 Teren neimprejmuit;

B. Partea II. Proprietari şi acte

Inscrieri privitoare la dreptul de proprietate şi alte drepturi reale		Referinţe
0 / 07/11/2025		
Act Normativ nr. 7, din 13/03/1996 emis de PARLAMENTUL ROMANIEI;		
B1	Intabulare, drept de PROPRIETATE, dobandit prin Lege, cota actuala 1/1	A1
	1) **NEIDENTIFICAT NEIDENTIFICAT**	
/		
Act Administrativ nr. 11908, din 03/11/2025 emis de PRIMARIA RUNCU;		
B2	Se noteaza posesia faptica in favoarea lui RĂDULEA ION-ADRIAN	A1
	1) **RĂDULEA ION-ADRIAN**	

C. Partea III. SARCINI .

Inscrieri privind dezmembramintele dreptului de proprietate, drepturi reale de garanţie şi sarcini	Referinţe
NU SUNT	

Document care conține date cu caracter personal, protejat de prevederile Regulamentului (UE) nr. 679/2016 și Legii 190/2018

Anexa Nr. 1 La Partea I

Teren

Nr cadastral	Suprafaţa (mp)*	Observaţii / Referinţe
	1.240	

* Suprafaţa este determinată in planul de proiecţie Stereo 70.

DETALII LINIARE IMOBIL

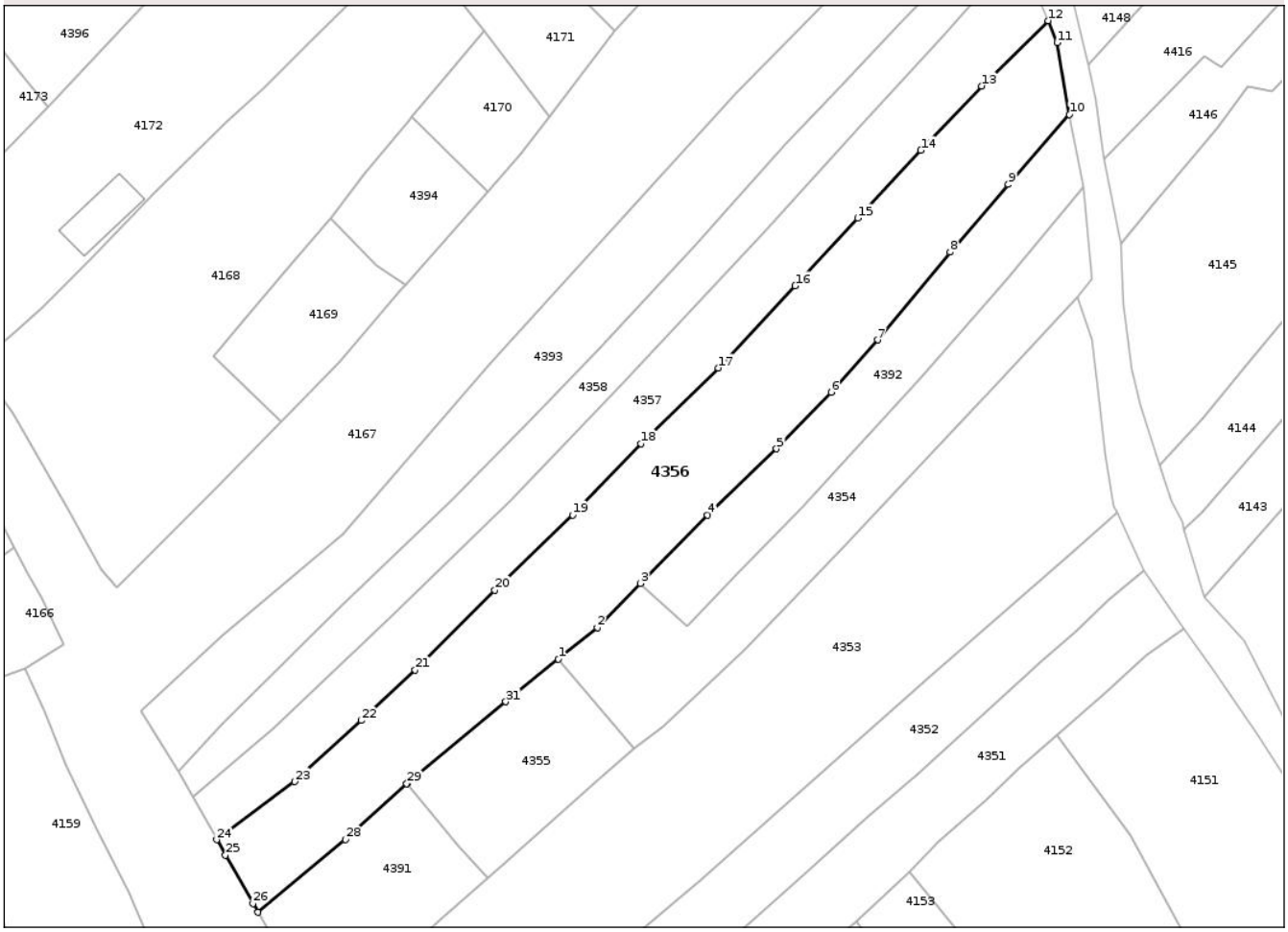

Date referitoare la teren

Crt	Categorie folosință	Intra vilan	Suprafaţa (mp)	Tarla	Parcelă	Nr. topo	Observaţii / Referinţe
1	arabil	DA	128	340	27321, 27322	-	
2	arabil	NU	1.112	340	27321, 27322	-	

Lungime Segmente

1) Valorile lungimilor segmentelor sunt obţinute din proiecţie în plan.

Punct început	X / Y	Punct sfârşit	X / Y	Lungime segment (** (m)
1	349.618,679 403.607,69	2	349.622,944 403.611,153	5.494
3	349.627,676 403.615,963	4	349.635,004 403.623,414	10.451
5	349.642,543 403.630,659	6	349.648,504 403.636,854	8.597
7	349.653,592 403.642,556	8	349.661,514 403.652,131	12.427

Punct început	X / Y	Punct sfârşit	X / Y	Lungime segment (** (m)
2	349.622,944 403.611,153	3	349.627,676 403.615,963	6.747
4	349.635,004 403.623,414	5	349.642,543 403.630,659	10.456
6	349.648,504 403.636,854	7	349.653,592 403.642,556	7.642
8	349.661,514 403.652,131	9	349.667,869 403.659,538	9.76

Document care conține date cu caracter personal, protejat de prevederile Regulamentului (UE) nr. 679/2016 și Legii 190/2018

Punct început	X / Y	Punct sfârşit	X / Y	Lungime segment (** (m)
9	349.667,869 403.659,538	10	349.674,555 403.667,188	10.16
11	349.673,204 403.675,031	12	349.672,215 403.677,417	2.583
13	349.664,944 403.670,3	14	349.658,312 403.663,25	9.679
15	349.651,409 403.655,87	16	349.644,586 403.648,466	10.068
17	349.636,191 403.639,486	18	349.627,696 403.631,245	11.836
19	349.620,236 403.623,449	20	349.611,738 403.615,225	11.826
21	349.603,038 403.606,503	22	349.597,158 403.600,996	8.056
23	349.589,843 403.594,322	24	349.581,34 403.587,982	10.606
25	349.582,301 403.586,293	26	349.585,286 403.581,001	6.076
27	349.585,819 403.580,055	28	349.595,383 403.588,003	12.435
29	349.602,104 403.594,109	30	349.602,16 403.594,16	0.076
31	349.612,941 403.603,031	1	349.618,679 403.607,69	7.391

Punct început	X / Y	Punct sfârşit	X / Y	Lungime segment (** (m)
10	349.674,555 403.667,188	11	349.673,204 403.675,031	7.959
12	349.672,215 403.677,417	13	349.664,944 403.670,3	10.174
14	349.658,312 403.663,25	15	349.651,409 403.655,87	10.105
16	349.644,586 403.648,466	17	349.636,191 403.639,486	12.293
18	349.627,696 403.631,245	19	349.620,236 403.623,449	10.79
20	349.611,738 403.615,225	21	349.603,038 403.606,503	12.319
22	349.597,158 403.600,996	23	349.589,843 403.594,322	9.902
24	349.581,34 403.587,982	25	349.582,301 403.586,293	1.943
26	349.585,286 403.581,001	27	349.585,819 403.580,055	1.086
28	349.595,383 403.588,003	29	349.602,104 403.594,109	9.08
30	349.602,16 403.594,16	31	349.612,941 403.603,031	13.962

** Lungimile segmentelor sunt determinate în planul de proiecţie Stereo 70 şi sunt rotunjite la 1 milimetru.
*** Distanţa dintre puncte este formată din segmente cumulate ce sunt mai mici decât valoarea 1 milimetru.

Document care conține date cu caracter personal, protejat de prevederile Regulamentului (UE) nr. 679/2016 și Legii 190/2018

DATE DESPRE IMOBILUL NR. 4357

Oficiul de Cadastru şi Publicitate Imobiliară GORJ
Biroul de Cadastru şi Publicitate Imobiliară Targu Jiu

A. Partea I. Descrierea imobilului

TEREN Necunoscut

Adresa: Loc. Valea Mare, Jud. Gorj

Nr. Crt	Nr cadastral Nr. topografic	Suprafaţa* (mp)	Observaţii / Referinţe
A1		804	Sector cadastral:93 Teren neimprejmuit;

B. Partea II. Proprietari şi acte

Inscrieri privitoare la dreptul de proprietate şi alte drepturi reale		Referinţe
0 / 07/11/2025		
Act Normativ nr. 7, din 13/03/1996 emis de PARLAMENTUL ROMANIEI;		
B1	Intabulare, drept de PROPRIETATE, dobandit prin Lege, cota actuala 1/1	A1
	1) **NEIDENTIFICAT NEIDENTIFICAT**	
/		
Act Administrativ nr. 11908, din 03/11/2025 emis de PRIMARIA RUNCU;		
B2	Se noteaza posesia faptica in favoarea lui DINCU MARINA	A1
	1) **DINCU MARINA**	

C. Partea III. SARCINI .

Inscrieri privind dezmembramintele dreptului de proprietate, drepturi reale de garanţie şi sarcini	Referinţe
NU SUNT	

Document care conține date cu caracter personal, protejat de prevederile Regulamentului (UE) nr. 679/2016 și Legii 190/2018

Anexa Nr. 1 La Partea I

Teren

Nr cadastral	Suprafaţa (mp)*	Observaţii / Referinţe
	804	

* Suprafaţa este determinată in planul de proiecţie Stereo 70.

DETALII LINIARE IMOBIL

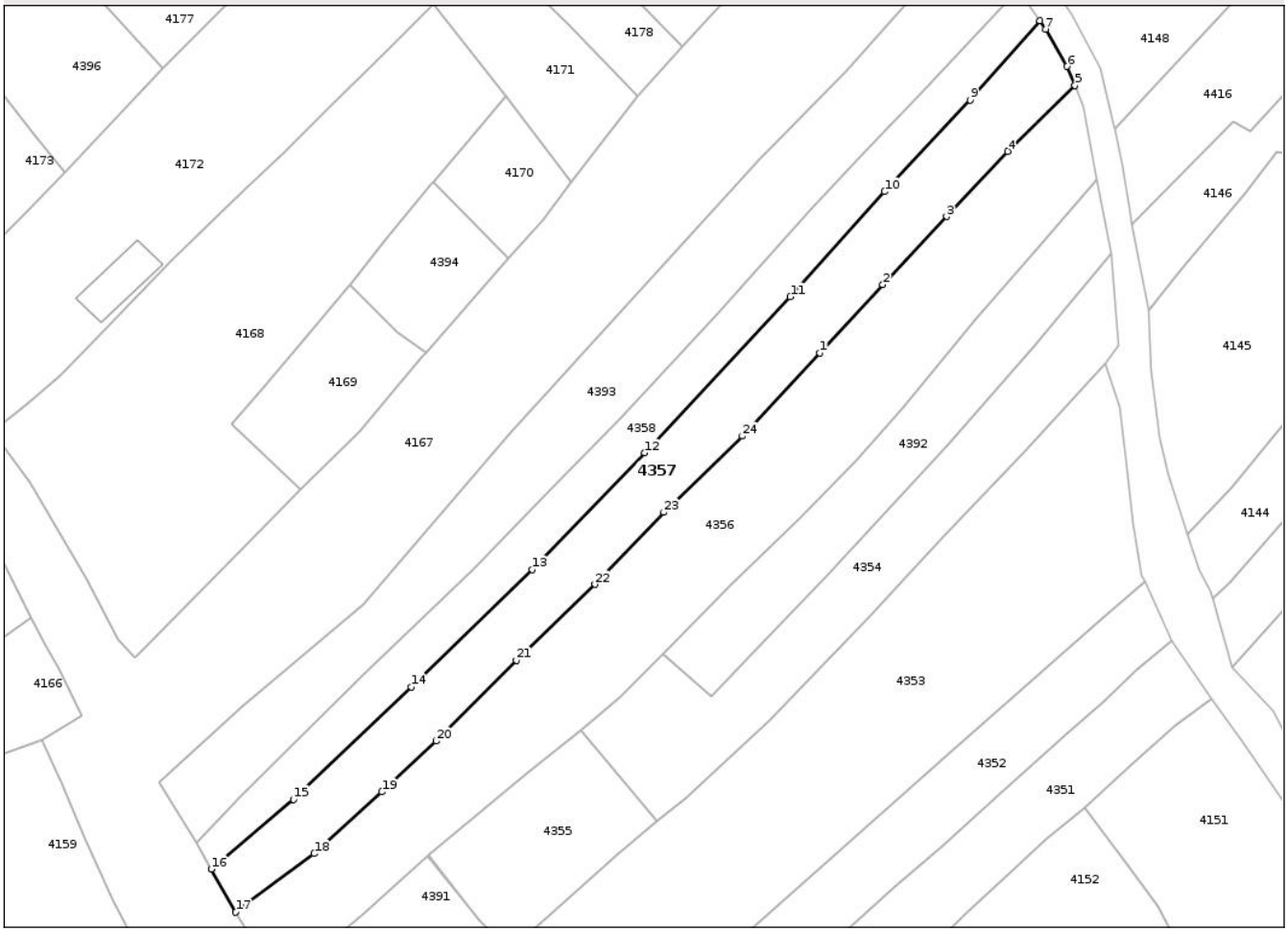

Date referitoare la teren

Crt	Categorie folosință	Intra vilan	Suprafaţa (mp)	Tarla	Parcelă	Nr. topo	Observaţii / Referinţe
1	arabil	DA	106	340	27323	-	
2	arabil	NU	698	340	27323	-	

Lungime Segmente

1) Valorile lungimilor segmentelor sunt obţinute din proiecţie în plan.

Punct început	X / Y	Punct sfârşit	X / Y	Lungime segment (** (m)
1	349.644,586 403.648,466	2	349.651,409 403.655,87	10.068
3	349.658,312 403.663,25	4	349.664,944 403.670,3	9.679
5	349.672,215 403.677,417	6	349.671,357 403.679,483	2.237
7	349.669,05 403.683,509	8	349.668,412 403.684,423	1.115

Punct început	X / Y	Punct sfârşit	X / Y	Lungime segment (** (m)
2	349.651,409 403.655,87	3	349.658,312 403.663,25	10.105
4	349.664,944 403.670,3	5	349.672,215 403.677,417	10.174
6	349.671,357 403.679,483	7	349.669,05 403.683,509	4.64
8	349.668,412 403.684,423	9	349.660,852 403.675,859	11.423

Document care conține date cu caracter personal, protejat de prevederile Regulamentului (UE) nr. 679/2016 și Legii 190/2018

Punct început	X / Y	Punct sfârşit	X / Y	Lungime segment (** (m)
9	349.660,852 403.675,859	10	349.651,615 403.665,935	13.558
11	349.641,409 403.654,562	12	349.625,647 403.637,662	23.11
13	349.613,456 403.625,03	14	349.600,337 403.612,351	18.245
15	349.587,576 403.600,201	16	349.578,691 403.592,642	11.665
17	349.581,34 403.587,982	18	349.589,843 403.594,322	10.606
19	349.597,158 403.600,996	20	349.603,038 403.606,503	8.056
21	349.611,738 403.615,225	22	349.620,236 403.623,449	11.826
23	349.627,696 403.631,245	24	349.636,191 403.639,486	11.836

Punct început	X / Y	Punct sfârşit	X / Y	Lungime segment (** (m)
10	349.651,615 403.665,935	11	349.641,409 403.654,562	15.281
12	349.625,647 403.637,662	13	349.613,456 403.625,03	17.555
14	349.600,337 403.612,351	15	349.587,576 403.600,201	17.62
16	349.578,691 403.592,642	17	349.581,34 403.587,982	5.36
18	349.589,843 403.594,322	19	349.597,158 403.600,996	9.902
20	349.603,038 403.606,503	21	349.611,738 403.615,225	12.319
22	349.620,236 403.623,449	23	349.627,696 403.631,245	10.79
24	349.636,191 403.639,486	1	349.644,586 403.648,466	12.293

** Lungimile segmentelor sunt determinate în planul de proiecţie Stereo 70 şi sunt rotunjite la 1 milimetru.
*** Distanţa dintre puncte este formată din segmente cumulate ce sunt mai mici decât valoarea 1 milimetru.

Document care conține date cu caracter personal, protejat de prevederile Regulamentului (UE) nr. 679/2016 și Legii 190/2018

DATE DESPRE IMOBILUL NR. 4358

Oficiul de Cadastru şi Publicitate Imobiliară GORJ
Biroul de Cadastru şi Publicitate Imobiliară Targu Jiu

A. Partea I. Descrierea imobilului

TEREN Necunoscut

Adresa: Loc. Valea Mare, Jud. Gorj

Nr. Crt	Nr cadastral Nr. topografic	Suprafaţa* (mp)	Observaţii / Referinţe
A1		566	Sector cadastral:93 Teren neimprejmuit;

B. Partea II. Proprietari şi acte

Inscrieri privitoare la dreptul de proprietate şi alte drepturi reale		Referinţe
0 / 07/11/2025		
Act Normativ nr. 7, din 13/03/1996 emis de PARLAMENTUL ROMANIEI;		
B1	Intabulare, drept de PROPRIETATE, dobandit prin Lege, cota actuala 1/1	A1
	1) **NEIDENTIFICAT NEIDENTIFICAT**	
/		
Act Administrativ nr. 11908, din 03/11/2025 emis de PRIMARIA RUNCU;		
B2	Se noteaza posesia faptica in favoarea lui MĂRTĂU CONSTANTIN-COSMIN	A1
	1) **MĂRTĂU CONSTANTIN-COSMIN**	

C. Partea III. SARCINI .

Inscrieri privind dezmembramintele dreptului de proprietate, drepturi reale de garanţie şi sarcini	Referinţe
NU SUNT	

Document care conține date cu caracter personal, protejat de prevederile Regulamentului (UE) nr. 679/2016 și Legii 190/2018

Anexa Nr. 1 La Partea I

Teren

Nr cadastral	Suprafaţa (mp)*	Observaţii / Referinţe
	566	

* Suprafaţa este determinată in planul de proiecţie Stereo 70.

DETALII LINIARE IMOBIL

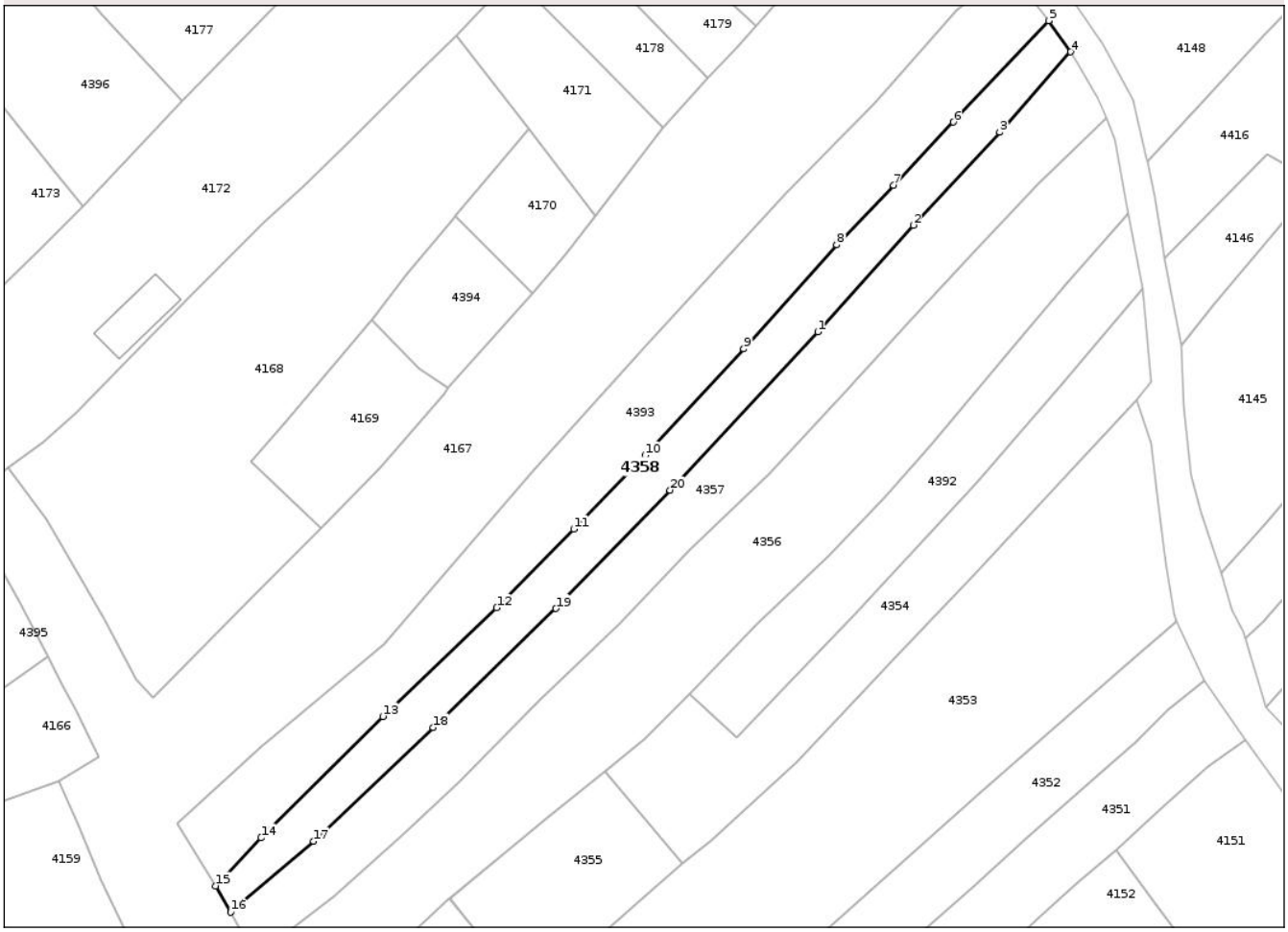

Date referitoare la teren

Crt	Categorie folosință	Intra vilan	Suprafaţa (mp)	Tarla	Parcelă	Nr. topo	Observaţii / Referinţe
1	arabil	DA	85	340	27324	-	
2	arabil	NU	481	340	27324	-	

Lungime Segmente

1) Valorile lungimilor segmentelor sunt obţinute din proiecţie în plan.

Punct început	X / Y	Punct sfârşit	X / Y	Lungime segment (** (m)
1	349.641,409 403.654,562	2	349.651,615 403.665,935	15.281
2	349.651,615 403.665,935	3	349.660,852 403.675,859	13.558
3	349.660,852 403.675,859	4	349.668,412 403.684,423	11.423
4	349.668,412 403.684,423	5	349.666,08 403.687,758	4.069

Document care conține date cu caracter personal, protejat de prevederile Regulamentului (UE) nr. 679/2016 și Legii 190/2018

Punct început	X / Y	Punct sfârşit	X / Y	Lungime segment (** (m)
5	349.666,08 403.687,758	6	349.655,891 403.676,936	14.864
6	349.655,891 403.676,936	7	349.649,511 403.670,207	9.273
7	349.649,511 403.670,207	8	349.643,437 403.663,842	8.798
8	349.643,437 403.663,842	9	349.633,509 403.652,752	14.885
9	349.633,509 403.652,752	10	349.622,969 403.641,39	15.498
10	349.622,969 403.641,39	11	349.615,357 403.633,52	10.949
11	349.615,357 403.633,52	12	349.607,125 403.625,117	11.763
12	349.607,125 403.625,117	13	349.594,963 403.613,529	16.799
13	349.594,963 403.613,529	14	349.581,96 403.600,565	18.361
14	349.581,96 403.600,565	15	349.577,101 403.595,44	7.062
15	349.577,101 403.595,44	16	349.578,691 403.592,642	3.218
16	349.578,691 403.592,642	17	349.587,576 403.600,201	11.665
17	349.587,576 403.600,201	18	349.600,337 403.612,351	17.62
18	349.600,337 403.612,351	19	349.613,456 403.625,03	18.245
19	349.613,456 403.625,03	20	349.625,647 403.637,662	17.555
20	349.625,647 403.637,662	1	349.641,409 403.654,562	23.11

** Lungimile segmentelor sunt determinate în planul de proiecţie Stereo 70 şi sunt rotunjite la 1 milimetru.
*** Distanţa dintre puncte este formată din segmente cumulate ce sunt mai mici decât valoarea 1 milimetru.

Document care conține date cu caracter personal, protejat de prevederile Regulamentului (UE) nr. 679/2016 și Legii 190/2018

DATE DESPRE IMOBILUL NR. 4389

Oficiul de Cadastru şi Publicitate Imobiliară GORJ
Biroul de Cadastru şi Publicitate Imobiliară Targu Jiu

A. Partea I. Descrierea imobilului

TEREN Extravilan

Adresa: Jud. Gorj

Nr. Crt	Nr cadastral Nr. topografic	Suprafaţa* (mp)	Observaţii / Referinţe
A1		450	Sector cadastral:93 Teren neimprejmuit;

B. Partea II. Proprietari şi acte

Inscrieri privitoare la dreptul de proprietate şi alte drepturi reale		Referinţe
0 / 07/11/2025		
Act Normativ nr. 7, din 13/03/1996 emis de PARLAMENTUL ROMANIEI;		
B1	Intabulare, drept de PROPRIETATE, dobandit prin Lege, cota actuala 1/1	A1
	1) **NEIDENTIFICAT NEIDENTIFICAT**	
/		
Act Administrativ nr. 11908, din 03/11/2025 emis de PRIMARIA RUNCU;		
B2	Se noteaza posesia faptica in favoarea lui GIURA VASILE	A1
	1) **GIURA VASILE**	

C. Partea III. SARCINI .

Inscrieri privind dezmembramintele dreptului de proprietate, drepturi reale de garanţie şi sarcini	Referinţe
NU SUNT	

Document care conține date cu caracter personal, protejat de prevederile Regulamentului (UE) nr. 679/2016 și Legii 190/2018

Anexa Nr. 1 La Partea I

Teren

Nr cadastral	Suprafaţa (mp)*	Observaţii / Referinţe
	450	

* Suprafaţa este determinată in planul de proiecţie Stereo 70.

DETALII LINIARE IMOBIL

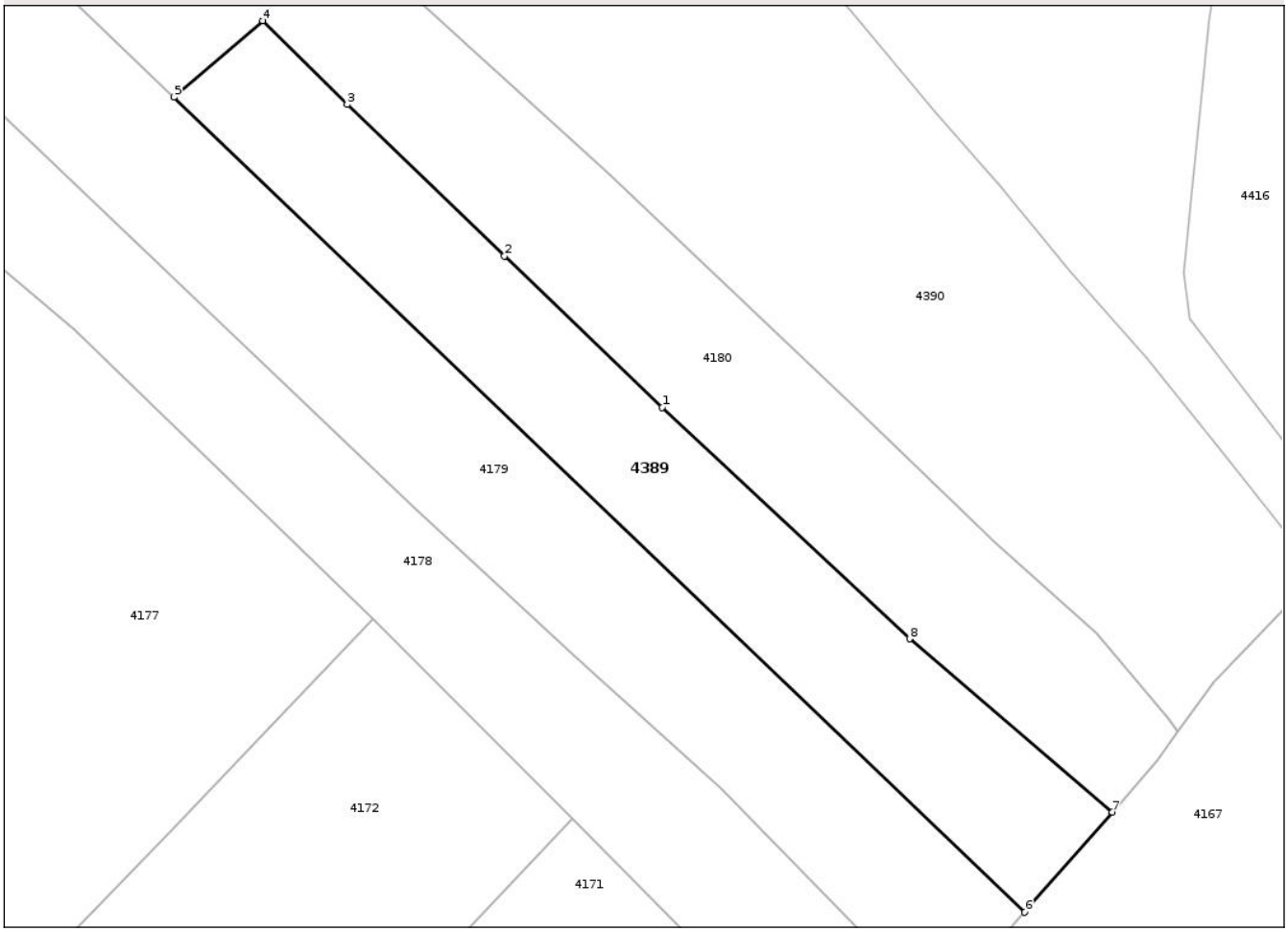

Date referitoare la teren

Crt	Categorie folosință	Intra vilan	Suprafaţa (mp)	Tarla	Parcelă	Nr. topo	Observaţii / Referinţe
1	faneata	NU	450	340	27339, 27343, 27344	-	

Lungime Segmente
1) Valorile lungimilor segmentelor sunt obţinute din proiecţie în plan.

Punct început	X / Y	Punct sfârşit	X / Y	Lungime segment (** (m)
1	349.614,003 403.716,096	2	349.604,954 403.724,759	12.527
2	349.604,954 403.724,759	3	349.595,931 403.733,422	12.508
3	349.595,931 403.733,422	4	349.591,102 403.738,226	6.812
4	349.591,102 403.738,226	5	349.586,0 403.733,851	6.721

Document care conține date cu caracter personal, protejat de prevederile Regulamentului (UE) nr. 679/2016 și Legii 190/2018

Punct început	X / Y	Punct sfârşit	X / Y	Lungime segment (** (m)
5	349.586,0 403.733,851	6	349.634,782 403.687,188	67.506
6	349.634,782 403.687,188	7	349.639,795 403.692,927	7.62
7	349.639,795 403.692,927	8	349.628,169 403.702,84	15.278
8	349.628,169 403.702,84	1	349.614,003 403.716,096	19.401

** Lungimile segmentelor sunt determinate în planul de proiecţie Stereo 70 şi sunt rotunjite la 1 milimetru.
*** Distanţa dintre puncte este formată din segmente cumulate ce sunt mai mici decât valoarea 1 milimetru.

Document care conține date cu caracter personal, protejat de prevederile Regulamentului (UE) nr. 679/2016 și Legii 190/2018

DATE DESPRE IMOBILUL NR. 4390

Oficiul de Cadastru şi Publicitate Imobiliară GORJ
Biroul de Cadastru şi Publicitate Imobiliară Targu Jiu

A. Partea I. Descrierea imobilului

TEREN Extravilan

Adresa: Jud. Gorj

Nr. Crt	Nr cadastral Nr. topografic	Suprafaţa* (mp)	Observaţii / Referinţe
A1		1.846	Sector cadastral:93 Teren neimprejmuit;

B. Partea II. Proprietari şi acte

Inscrieri privitoare la dreptul de proprietate şi alte drepturi reale		Referinţe
0 / 08/11/2025		
Act Administrativ nr. 11908, din 03/11/2025 emis de PRIMARIA RUNCU;		
B1	Inscrierea posesiei, drept de PROPRIETATE, dobandit prin Lege, cota actuala 1/1	A1
	1) **NEIDENTIFICAT NEIDENTIFICAT**	
/		
Act Normativ nr. 7, din 13/03/1996 emis de PARLAMENTUL ROMANIEI;		
B2	Se noteaza mentiunea de proprietar neidentificat	A1

C. Partea III. SARCINI .

Inscrieri privind dezmembramintele dreptului de proprietate, drepturi reale de garanţie şi sarcini	Referinţe
NU SUNT	

Document care conține date cu caracter personal, protejat de prevederile Regulamentului (UE) nr. 679/2016 și Legii 190/2018

Anexa Nr. 1 La Partea I

Teren

Nr cadastral	Suprafaţa (mp)*	Observaţii / Referinţe
	1.846	

* Suprafaţa este determinată in planul de proiecţie Stereo 70.

DETALII LINIARE IMOBIL

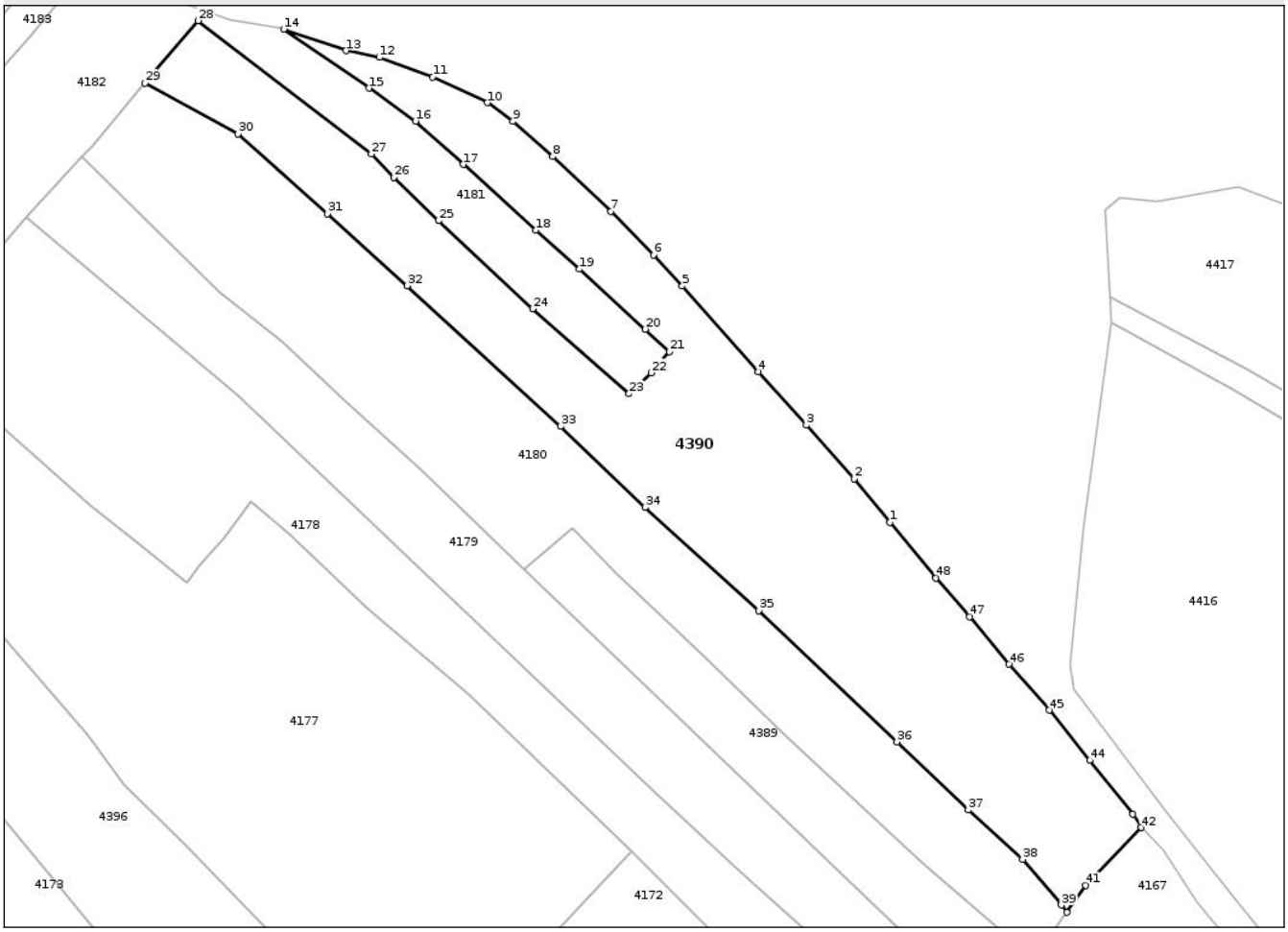

Date referitoare la teren

Crt	Categorie folosință	Intra vilan	Suprafaţa (mp)	Tarla	Parcelă	Nr. topo	Observaţii / Referinţe
1	arabil	NU	1.846	340	27330, 27331, 27334, 27335, 27336	-	

Lungime Segmente

1) Valorile lungimilor segmentelor sunt obţinute din proiecţie în plan.

Punct început	X / Y	Punct sfârşit	X / Y	Lungime segment
1	349.624,784 403.738,851	2	349.621,019 403.743,453	5.946
4	349.610,868 403.754,817	5	349.602,795 403.763,886	12.142
7	349.595,219 403.771,797	8	349.589,044 403.777,625	8.491
10	349.582,109 403.783,331	11	349.576,313 403.786,058	6.405

Punct început	X / Y	Punct sfârşit	X / Y	Lungime segment
2	349.621,019 403.743,453	3	349.615,946 403.749,149	7.628
5	349.602,795 403.763,886	6	349.599,739 403.767,19	4.501
8	349.589,044 403.777,625	9	349.584,83 403.781,356	5.628
11	349.576,313 403.786,058	12	349.570,648 403.788,132	6.033

Punct început	X / Y	Punct sfârşit	X / Y	Lungime segment
3	349.615,946 403.749,149	4	349.610,868 403.754,817	7.61
6	349.599,739 403.767,19	7	349.595,219 403.771,797	6.454
9	349.584,83 403.781,356	10	349.582,109 403.783,331	3.362
12	349.570,648 403.788,132	13	349.567,123 403.788,834	3.594

Document care conține date cu caracter personal, protejat de prevederile Regulamentului (UE) nr. 679/2016 și Legii 190/2018

Punct început	X / Y	Punct sfârşit	X / Y	Lungime segment
13	349.567,123 403.788,834	14	349.560,509 403.791,133	7.002
16	349.574,485 403.781,386	17	349.579,542 403.776,777	6.842
19	349.591,881 403.765,687	20	349.598,879 403.759,331	9.454
22	349.599,505 403.754,697	23	349.597,131 403.752,478	3.25
25	349.576,931 403.770,811	26	349.572,195 403.775,426	6.613
28	349.551,434 403.792,013	29	349.545,803 403.785,384	8.698
31	349.565,141 403.771,541	32	349.573,629 403.763,949	11.388
34	349.598,84 403.740,432	35	349.610,896 403.729,498	16.276
37	349.633,119 403.708,366	38	349.638,895 403.703,148	7.784
40	349.643,577 403.697,545	41	349.645,612 403.700,376	3.487
43	349.650,57 403.707,916	44	349.646,002 403.713,625	7.312
46	349.637,467 403.723,819	47	349.633,281 403.728,847	6.542

Punct început	X / Y	Punct sfârşit	X / Y	Lungime segment
14	349.560,509 403.791,133	15	349.569,565 403.784,869	11.011
17	349.579,542 403.776,777	18	349.587,244 403.769,824	10.376
20	349.598,879 403.759,331	21	349.601,398 403.756,96	3.459
23	349.597,131 403.752,478	24	349.586,908 403.761,489	13.627
26	349.572,195 403.775,426	27	349.569,812 403.777,887	3.426
29	349.545,803 403.785,384	30	349.555,661 403.780,007	11.229
32	349.573,629 403.763,949	33	349.589,897 403.749,031	22.072
35	349.610,896 403.729,498	36	349.625,566 403.715,602	20.207
38	349.638,895 403.703,148	39	349.643,012 403.698,312	6.351
41	349.645,612 403.700,376	42	349.651,461 403.706,519	8.482
44	349.646,002 403.713,625	45	349.641,72 403.718,949	6.832
47	349.633,281 403.728,847	48	349.629,708 403.732,956	5.445

Punct început	X / Y	Punct sfârşit	X / Y	Lungime segment
15	349.569,565 403.784,869	16	349.574,485 403.781,386	6.028
18	349.587,244 403.769,824	19	349.591,881 403.765,687	6.214
21	349.601,398 403.756,96	22	349.599,505 403.754,697	2.95
24	349.586,908 403.761,489	25	349.576,931 403.770,811	13.654
27	349.569,812 403.777,887	28	349.551,434 403.792,013	23.18
30	349.555,661 403.780,007	31	349.565,141 403.771,541	12.71
33	349.589,897 403.749,031	34	349.598,84 403.740,432	12.406
36	349.625,566 403.715,602	37	349.633,119 403.708,366	10.46
39	349.643,012 403.698,312	40	349.643,577 403.697,545	0.953
42	349.651,461 403.706,519	43	349.650,57 403.707,916	1.657
45	349.641,72 403.718,949	46	349.637,467 403.723,819	6.466
48	349.629,708 403.732,956	1	349.624,784 403.738,851	7.681

** Lungimile segmentelor sunt determinate în planul de proiecţie Stereo 70 şi sunt rotunjite la 1 milimetru.
*** Distanţa dintre puncte este formată din segmente cumulate ce sunt mai mici decât valoarea 1 milimetru.

Document care conține date cu caracter personal, protejat de prevederile Regulamentului (UE) nr. 679/2016 și Legii 190/2018

DATE DESPRE IMOBILUL NR. 4391

Oficiul de Cadastru şi Publicitate Imobiliară GORJ
Biroul de Cadastru şi Publicitate Imobiliară Targu Jiu

A. Partea I. Descrierea imobilului

TEREN Necunoscut

Adresa: Loc. Valea Mare, Jud. Gorj

Nr. Crt	Nr cadastral Nr. topografic	Suprafaţa* (mp)	Observaţii / Referinţe
A1		308	Sector cadastral:93 Teren neimprejmuit;

B. Partea II. Proprietari şi acte

Inscrieri privitoare la dreptul de proprietate şi alte drepturi reale		Referinţe
0 / 08/11/2025		
Act Administrativ nr. 11908, din 03/11/2025 emis de PRIMARIA RUNCU;		
B1	Inscrierea posesiei, drept de PROPRIETATE, dobandit prin Lege, cota actuala 1/1	A1
	1) **NEIDENTIFICAT NEIDENTIFICAT**	
/		
Act Normativ nr. 7, din 13/03/1996 emis de PARLAMENTUL ROMANIEI;		
B2	Se noteaza mentiunea de proprietar neidentificat	A1

C. Partea III. SARCINI .

Inscrieri privind dezmembramintele dreptului de proprietate, drepturi reale de garanţie şi sarcini	Referinţe
NU SUNT	

Document care conține date cu caracter personal, protejat de prevederile Regulamentului (UE) nr. 679/2016 și Legii 190/2018

Anexa Nr. 1 La Partea I

Teren

Nr cadastral	Suprafaţa (mp)*	Observaţii / Referinţe
	308	

* Suprafaţa este determinată in planul de proiecţie Stereo 70.

DETALII LINIARE IMOBIL

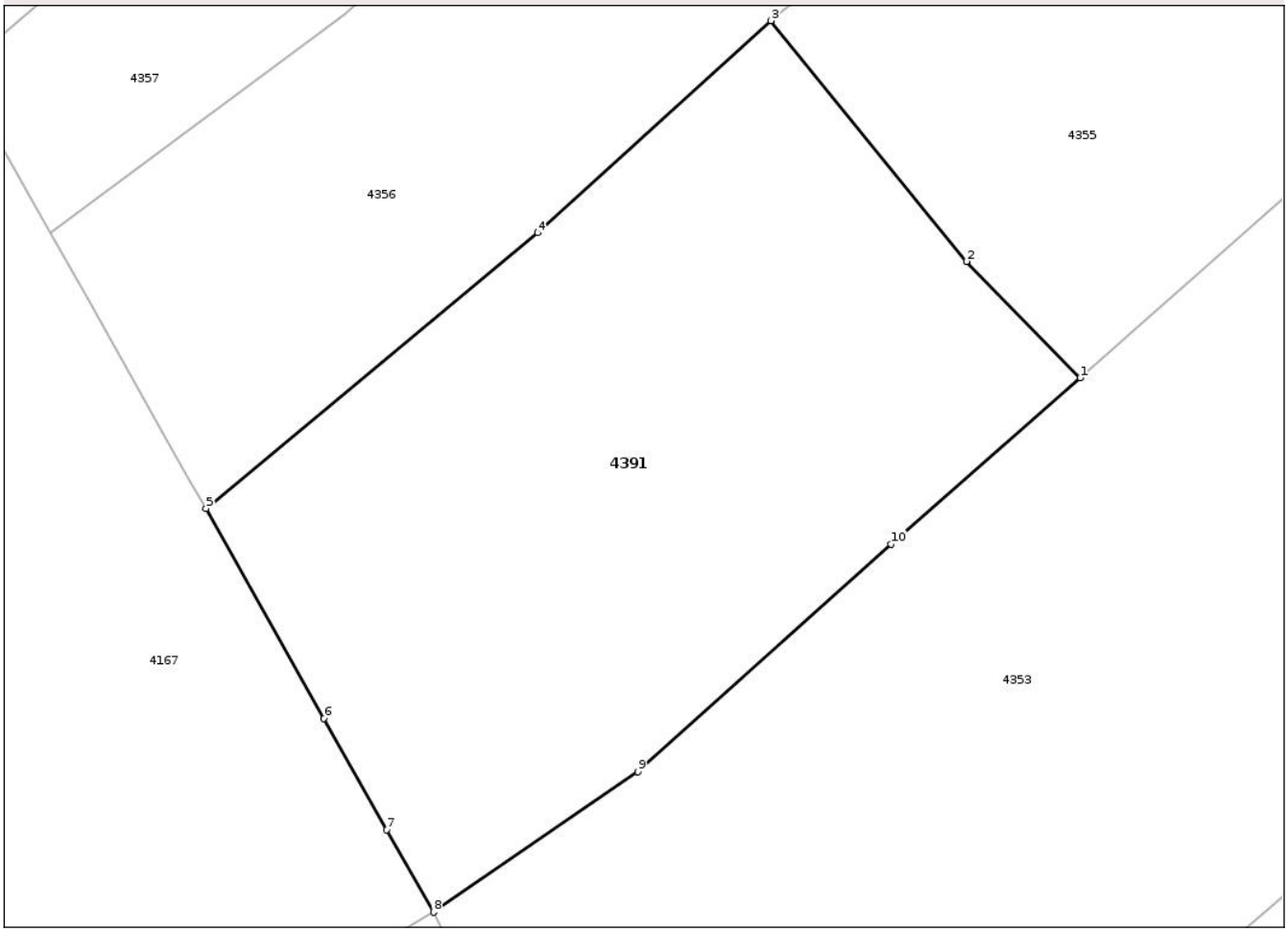

Date referitoare la teren

Crt	Categorie folosință	Intra vilan	Suprafaţa (mp)	Tarla	Parcelă	Nr. topo	Observaţii / Referinţe
1	arabil	DA	229	340	27320	-	
2	arabil	NU	79	340	27320	-	

Lungime Segmente
1) Valorile lungimilor segmentelor sunt obţinute din proiecţie în plan.

Punct început	X / Y	Punct sfârşit	X / Y	Lungime segment (** (m)
1	349.611,019 403.583,826	2	349.607,741 403.587,176	4.687
2	349.607,741 403.587,176	3	349.602,104 403.594,109	8.935
3	349.602,104 403.594,109	4	349.595,383 403.588,003	9.08
4	349.595,383 403.588,003	5	349.585,819 403.580,055	12.435

Document care conține date cu caracter personal, protejat de prevederile Regulamentului (UE) nr. 679/2016 și Legii 190/2018

Punct început	X / Y	Punct sfârşit	X / Y	Lungime segment (** (m)
5	349.585,819 403.580,055	6	349.589,222 403.574,02	6.928
6	349.589,222 403.574,02	7	349.591,028 403.570,807	3.686
7	349.591,028 403.570,807	8	349.592,378 403.568,437	2.728
8	349.592,378 403.568,437	9	349.598,273 403.572,485	7.151
9	349.598,273 403.572,485	10	349.605,561 403.579,041	9.803
10	349.605,561 403.579,041	1	349.611,019 403.583,826	7.259

** Lungimile segmentelor sunt determinate în planul de proiecţie Stereo 70 şi sunt rotunjite la 1 milimetru.
*** Distanţa dintre puncte este formată din segmente cumulate ce sunt mai mici decât valoarea 1 milimetru.

Document care conține date cu caracter personal, protejat de prevederile Regulamentului (UE) nr. 679/2016 și Legii 190/2018

DATE DESPRE IMOBILUL NR. 4392

Oficiul de Cadastru şi Publicitate Imobiliară GORJ
Biroul de Cadastru şi Publicitate Imobiliară Targu Jiu

A. Partea I. Descrierea imobilului

TEREN Extravilan

Adresa: Jud. Gorj

Nr. Crt	Nr cadastral Nr. topografic	Suprafaţa* (mp)	Observaţii / Referinţe
A1		436	Sector cadastral:93 Teren neimprejmuit;

B. Partea II. Proprietari şi acte

Inscrieri privitoare la dreptul de proprietate şi alte drepturi reale		Referinţe
0 / 08/11/2025		
Act Administrativ nr. 11908, din 03/11/2025 emis de PRIMARIA RUNCU;		
B1	Inscrierea posesiei, drept de PROPRIETATE, dobandit prin Lege, cota actuala 1/1	A1
	1) **NEIDENTIFICAT NEIDENTIFICAT**	
/		
Act Normativ nr. 7, din 13/03/1996 emis de PARLAMENTUL ROMANIEI;		
B2	Se noteaza mentiunea de proprietar neidentificat	A1

C. Partea III. SARCINI .

Inscrieri privind dezmembramintele dreptului de proprietate, drepturi reale de garanţie şi sarcini	Referinţe
NU SUNT	

Document care conține date cu caracter personal, protejat de prevederile Regulamentului (UE) nr. 679/2016 și Legii 190/2018

Anexa Nr. 1 La Partea I

Teren

Nr cadastral	Suprafaţa (mp)*	Observaţii / Referinţe
	436	

* Suprafaţa este determinată in planul de proiecţie Stereo 70.

DETALII LINIARE IMOBIL

Date referitoare la teren

Crt	Categorie folosință	Intra vilan	Suprafaţa (mp)	Tarla	Parcelă	Nr. topo	Observaţii / Referinţe
1	arabil	NU	436	340	27317	-	

Lungime Segmente
1) Valorile lungimilor segmentelor sunt obţinute din proiecţie în plan.

Punct început	X / Y	Punct sfârşit	X / Y	Lungime segment (** (m)
1	349.658,406 403.638,485	2	349.667,614 403.649,081	14.038
2	349.667,614 403.649,081	3	349.676,151 403.659,243	13.272
3	349.676,151 403.659,243	4	349.674,555 403.667,188	8.104
4	349.674,555 403.667,188	5	349.667,869 403.659,538	10.16
5	349.667,869 403.659,538	6	349.661,514 403.652,131	9.76

Document care conține date cu caracter personal, protejat de prevederile Regulamentului (UE) nr. 679/2016 și Legii 190/2018

Punct început	X / Y	Punct sfârşit	X / Y	Lungime segment (** (m)
6	349.661,514 403.652,131	7	349.653,592 403.642,556	12.427
7	349.653,592 403.642,556	8	349.648,504 403.636,854	7.642
8	349.648,504 403.636,854	9	349.642,543 403.630,659	8.597
9	349.642,543 403.630,659	10	349.635,004 403.623,414	10.456
10	349.635,004 403.623,414	11	349.627,676 403.615,963	10.451
11	349.627,676 403.615,963	12	349.632,805 403.611,329	6.912
12	349.632,805 403.611,329	13	349.638,415 403.617,269	8.17
13	349.638,415 403.617,269	14	349.645,318 403.624,296	9.85
14	349.645,318 403.624,296	1	349.658,406 403.638,485	19.303

** Lungimile segmentelor sunt determinate în planul de proiecţie Stereo 70 şi sunt rotunjite la 1 milimetru.
*** Distanţa dintre puncte este formată din segmente cumulate ce sunt mai mici decât valoarea 1 milimetru.

Document care conține date cu caracter personal, protejat de prevederile Regulamentului (UE) nr. 679/2016 și Legii 190/2018

DATE DESPRE IMOBILUL NR. 4393

Oficiul de Cadastru şi Publicitate Imobiliară GORJ
Biroul de Cadastru şi Publicitate Imobiliară Targu Jiu

A. Partea I. Descrierea imobilului

TEREN Necunoscut

Adresa: Loc. Valea Mare, Jud. Gorj

Nr. Crt	Nr cadastral Nr. topografic	Suprafaţa* (mp)	Observaţii / Referinţe
A1		924	Sector cadastral:93 Teren neimprejmuit;

B. Partea II. Proprietari şi acte

Inscrieri privitoare la dreptul de proprietate şi alte drepturi reale		Referinţe
0 / 08/11/2025		
Act Administrativ nr. 11908, din 03/11/2025 emis de PRIMARIA RUNCU;		
B1	Inscrierea posesiei, drept de PROPRIETATE, dobandit prin Lege, cota actuala 1/1	A1
	1) **NEIDENTIFICAT NEIDENTIFICAT**	
/		
Act Normativ nr. 7, din 13/03/1996 emis de PARLAMENTUL ROMANIEI;		
B2	Se noteaza mentiunea de proprietar neidentificat	A1

C. Partea III. SARCINI .

Inscrieri privind dezmembramintele dreptului de proprietate, drepturi reale de garanţie şi sarcini	Referinţe
NU SUNT	

Document care conține date cu caracter personal, protejat de prevederile Regulamentului (UE) nr. 679/2016 și Legii 190/2018

Anexa Nr. 1 La Partea I

Teren

Nr cadastral	Suprafaţa (mp)*	Observaţii / Referinţe
	924	

* Suprafaţa este determinată in planul de proiecţie Stereo 70.

DETALII LINIARE IMOBIL

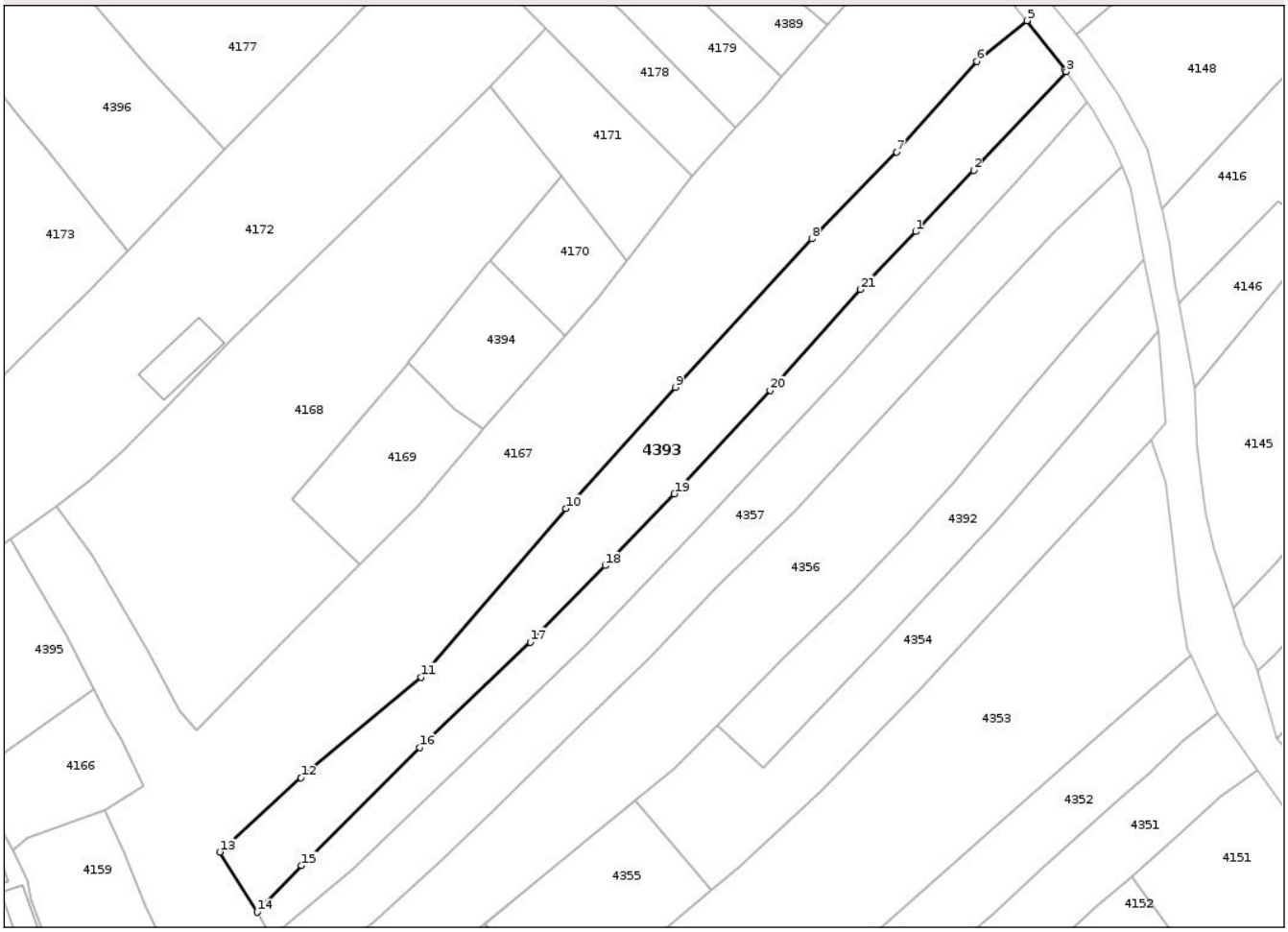

Date referitoare la teren

Crt	Categorie folosință	Intra vilan	Suprafaţa (mp)	Tarla	Parcelă	Nr. topo	Observaţii / Referinţe
1	arabil	DA	162	340	27325, 27326/2	-	
2	arabil	NU	762	340	27325, 27326/2	-	

Lungime Segmente

1) Valorile lungimilor segmentelor sunt obţinute din proiecţie în plan.

Punct început	X / Y	Punct sfârşit	X / Y	Lungime segment (** (m)
1	349.649,511 403.670,207	2	349.655,891 403.676,936	9.273
3	349.666,08 403.687,758	4	349.665,922 403.687,986	0.277
5	349.661,765 403.693,366	6	349.656,232 403.688,886	7.119
7	349.647,438 403.678,939	8	349.638,101 403.669,402	13.347

Punct început	X / Y	Punct sfârşit	X / Y	Lungime segment (** (m)
2	349.655,891 403.676,936	3	349.666,08 403.687,758	14.864
4	349.665,922 403.687,986	5	349.661,765 403.693,366	6.799
6	349.656,232 403.688,886	7	349.647,438 403.678,939	13.277
8	349.638,101 403.669,402	9	349.623,103 403.653,095	22.155

Document care conține date cu caracter personal, protejat de prevederile Regulamentului (UE) nr. 679/2016 și Legii 190/2018

Punct început	X / Y	Punct sfârşit	X / Y	Lungime segment (** (m)
9	349.623,103 403.653,095	10	349.611,042 403.639,783	17.963
11	349.595,135 403.621,271	12	349.581,929 403.610,203	17.231
13	349.573,001 403.602,063	14	349.577,101 403.595,44	7.789
15	349.581,96 403.600,565	16	349.594,963 403.613,529	18.361
17	349.607,125 403.625,117	18	349.615,357 403.633,52	11.763
19	349.622,969 403.641,39	20	349.633,509 403.652,752	15.498
21	349.643,437 403.663,842	1	349.649,511 403.670,207	8.798

Punct început	X / Y	Punct sfârşit	X / Y	Lungime segment (** (m)
10	349.611,042 403.639,783	11	349.595,135 403.621,271	24.408
12	349.581,929 403.610,203	13	349.573,001 403.602,063	12.082
14	349.577,101 403.595,44	15	349.581,96 403.600,565	7.062
16	349.594,963 403.613,529	17	349.607,125 403.625,117	16.799
18	349.615,357 403.633,52	19	349.622,969 403.641,39	10.949
20	349.633,509 403.652,752	21	349.643,437 403.663,842	14.885

** Lungimile segmentelor sunt determinate în planul de proiecţie Stereo 70 şi sunt rotunjite la 1 milimetru.
*** Distanţa dintre puncte este formată din segmente cumulate ce sunt mai mici decât valoarea 1 milimetru.

Document care conține date cu caracter personal, protejat de prevederile Regulamentului (UE) nr. 679/2016 și Legii 190/2018

DATE DESPRE IMOBILUL NR. 4394

Oficiul de Cadastru şi Publicitate Imobiliară GORJ
Biroul de Cadastru şi Publicitate Imobiliară Targu Jiu

A. Partea I. Descrierea imobilului

TEREN Extravilan

Adresa: Jud. Gorj

Nr. Crt	Nr cadastral Nr. topografic	Suprafaţa* (mp)	Observaţii / Referinţe
A1		160	Sector cadastral:93 Teren neimprejmuit;

B. Partea II. Proprietari şi acte

Inscrieri privitoare la dreptul de proprietate şi alte drepturi reale		Referinţe
0 / 08/11/2025		
Act Administrativ nr. 11908, din 03/11/2025 emis de PRIMARIA RUNCU;		
B1	Inscrierea posesiei, drept de PROPRIETATE, dobandit prin Lege, cota actuala 1/1	A1
	1) **NEIDENTIFICAT NEIDENTIFICAT**	
/		
Act Normativ nr. 7, din 13/03/1996 emis de PARLAMENTUL ROMANIEI;		
B2	Se noteaza mentiunea de proprietar neidentificat	A1

C. Partea III. SARCINI .

Inscrieri privind dezmembramintele dreptului de proprietate, drepturi reale de garanţie şi sarcini	Referinţe
NU SUNT	

Document care conține date cu caracter personal, protejat de prevederile Regulamentului (UE) nr. 679/2016 și Legii 190/2018

Anexa Nr. 1 La Partea I

Teren

Nr cadastral	Suprafaţa (mp)*	Observaţii / Referinţe
	160	

* Suprafaţa este determinată in planul de proiecţie Stereo 70.

DETALII LINIARE IMOBIL

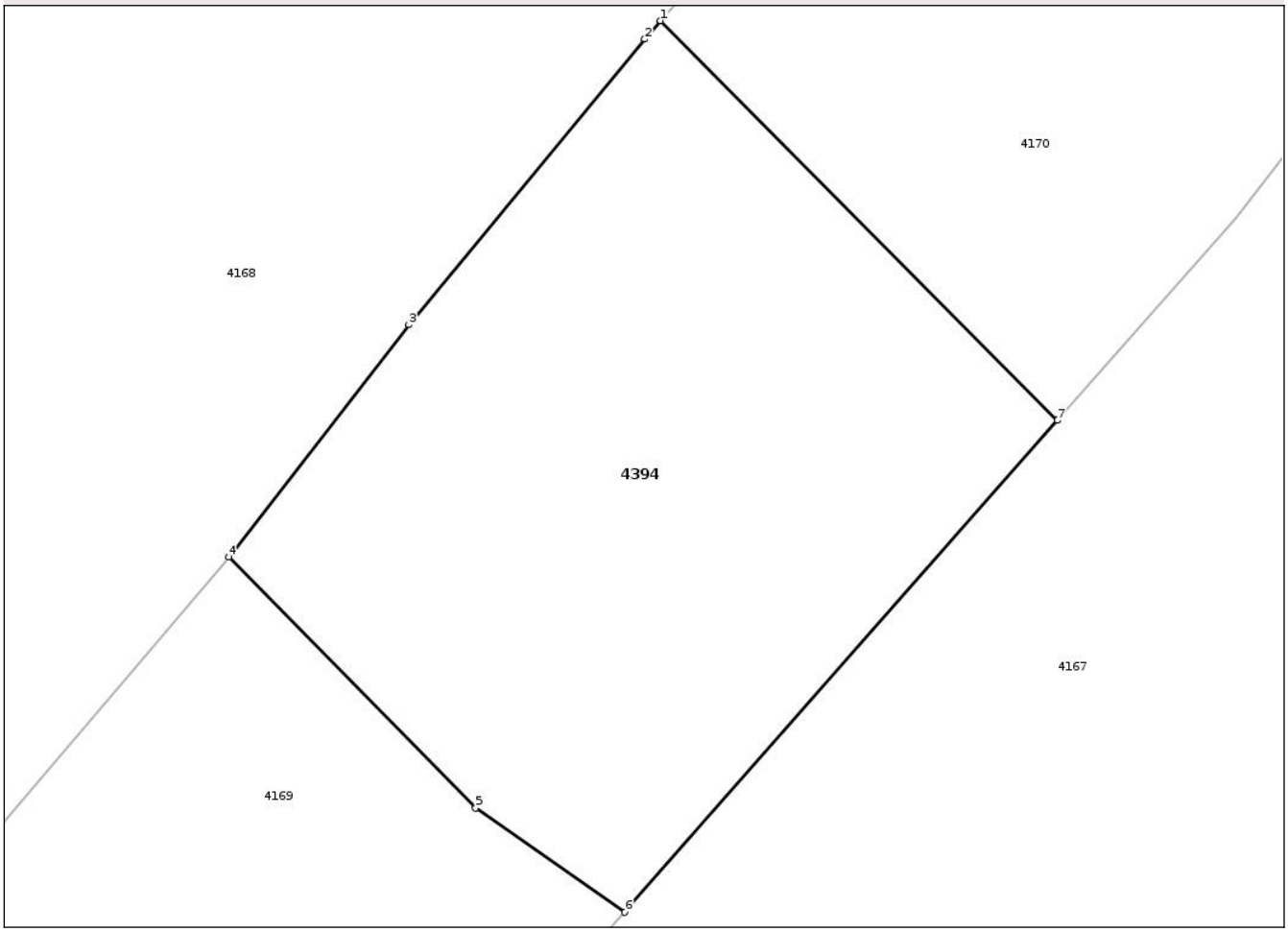

Date referitoare la teren

Crt	Categorie folosință	Intra vilan	Suprafaţa (mp)	Tarla	Parcelă	Nr. topo	Observaţii / Referinţe
1	pasune	NU	160	340	27358	-	

Lungime Segmente
1) Valorile lungimilor segmentelor sunt obţinute din proiecţie în plan.

Punct început	X / Y	Punct sfârşit	X / Y	Lungime segment (** (m)
1	349.602,698 403.666,968	2	349.602,369 403.666,587	0.503
2	349.602,369 403.666,587	3	349.597,489 403.660,685	7.658
3	349.597,489 403.660,685	4	349.593,758 403.655,882	6.082
4	349.593,758 403.655,882	5	349.598,872 403.650,69	7.288
5	349.598,872 403.650,69	6	349.601,956 403.648,537	3.761

Document care conține date cu caracter personal, protejat de prevederile Regulamentului (UE) nr. 679/2016 și Legii 190/2018

Punct început	X / Y	Punct sfârşit	X / Y	Lungime segment (** (m)
6	349.601,956 403.648,537	7	349.610,914 403.658,704	13.55
7	349.610,914 403.658,704	1	349.602,698 403.666,968	11.653

** Lungimile segmentelor sunt determinate în planul de proiecţie Stereo 70 şi sunt rotunjite la 1 milimetru.
*** Distanţa dintre puncte este formată din segmente cumulate ce sunt mai mici decât valoarea 1 milimetru.

Document care conține date cu caracter personal, protejat de prevederile Regulamentului (UE) nr. 679/2016 și Legii 190/2018

DATE DESPRE IMOBILUL NR. 4395

Oficiul de Cadastru şi Publicitate Imobiliară GORJ
Biroul de Cadastru şi Publicitate Imobiliară Targu Jiu

A. Partea I. Descrierea imobilului

TEREN Intravilan

Adresa: Loc. Valea Mare, Jud. Gorj

Nr. Crt	Nr cadastral Nr. topografic	Suprafaţa* (mp)	Observaţii / Referinţe
A1		353	Sector cadastral:93 Teren neimprejmuit;

B. Partea II. Proprietari şi acte

Inscrieri privitoare la dreptul de proprietate şi alte drepturi reale		Referinţe
0 / 08/11/2025		
Act Administrativ nr. 11908, din 03/11/2025 emis de PRIMARIA RUNCU;		
B1	Inscrierea posesiei, drept de PROPRIETATE, dobandit prin Lege, cota actuala 1/1	A1
	1) **NEIDENTIFICAT NEIDENTIFICAT**	
/		
Act Normativ nr. 7, din 13/03/1996 emis de PARLAMENTUL ROMANIEI;		
B2	Se noteaza mentiunea de proprietar neidentificat	A1

C. Partea III. SARCINI .

Inscrieri privind dezmembramintele dreptului de proprietate, drepturi reale de garanţie şi sarcini	Referinţe
NU SUNT	

Document care conține date cu caracter personal, protejat de prevederile Regulamentului (UE) nr. 679/2016 și Legii 190/2018

Anexa Nr. 1 La Partea I

Teren

Nr cadastral	Suprafaţa (mp)*	Observaţii / Referinţe
	353	

* Suprafaţa este determinată in planul de proiecţie Stereo 70.

DETALII LINIARE IMOBIL

Date referitoare la teren

Crt	Categorie folosință	Intra vilan	Suprafaţa (mp)	Tarla	Parcelă	Nr. topo	Observaţii / Referinţe
1	pasune	DA	353	340	27301, 27303	-	

Lungime Segmente
1) Valorile lungimilor segmentelor sunt obţinute din proiecţie în plan.

Punct început	X / Y	Punct sfârşit	X / Y	Lungime segment (** (m)
1	349.550,021 403.636,466	2	349.543,224 403.631,82	8.233
2	349.543,224 403.631,82	3	349.536,923 403.627,743	7.505
3	349.536,923 403.627,743	4	349.533,62 403.626,431	3.554
4	349.533,62 403.626,431	5	349.535,321 403.623,548	3.347
5	349.535,321 403.623,548	6	349.537,679 403.620,27	4.038

Document care conține date cu caracter personal, protejat de prevederile Regulamentului (UE) nr. 679/2016 și Legii 190/2018

Punct început	X / Y	Punct sfârşit	X / Y	Lungime segment (** (m)
6	349.537,679 403.620,27	7	349.539,552 403.617,661	3.212
7	349.539,552 403.617,661	8	349.542,091 403.614,184	4.305
8	349.542,091 403.614,184	9	349.543,85 403.611,693	3.049
9	349.543,85 403.611,693	10	349.545,123 403.609,978	2.136
10	349.545,123 403.609,978	11	349.559,188 403.619,901	17.213
11	349.559,188 403.619,901	12	349.556,127 403.625,875	6.713
12	349.556,127 403.625,875	1	349.550,021 403.636,466	12.225

** Lungimile segmentelor sunt determinate în planul de proiecţie Stereo 70 şi sunt rotunjite la 1 milimetru.
*** Distanţa dintre puncte este formată din segmente cumulate ce sunt mai mici decât valoarea 1 milimetru.

Document care conține date cu caracter personal, protejat de prevederile Regulamentului (UE) nr. 679/2016 și Legii 190/2018

DATE DESPRE IMOBILUL NR. 4396

Oficiul de Cadastru şi Publicitate Imobiliară GORJ
Biroul de Cadastru şi Publicitate Imobiliară Targu Jiu

A. Partea I. Descrierea imobilului

TEREN Necunoscut

Adresa: Loc. Valea Mare, Jud. Gorj

Nr. Crt	Nr cadastral Nr. topografic	Suprafaţa* (mp)	Observaţii / Referinţe
A1		1.160	Sector cadastral:93 Teren neimprejmuit;

B. Partea II. Proprietari şi acte

Inscrieri privitoare la dreptul de proprietate şi alte drepturi reale		Referinţe
0 / 08/11/2025		
Act Administrativ nr. 11908, din 03/11/2025 emis de PRIMARIA RUNCU;		
B1	Inscrierea posesiei, drept de PROPRIETATE, dobandit prin Lege, cota actuala 1/1	A1
	1) **NEIDENTIFICAT NEIDENTIFICAT**	
/		
Act Normativ nr. 7, din 13/03/1996 emis de PARLAMENTUL ROMANIEI;		
B2	Se noteaza mentiunea de proprietar neidentificat	A1

C. Partea III. SARCINI .

Inscrieri privind dezmembramintele dreptului de proprietate, drepturi reale de garanţie şi sarcini	Referinţe
NU SUNT	

Document care conține date cu caracter personal, protejat de prevederile Regulamentului (UE) nr. 679/2016 și Legii 190/2018

Anexa Nr. 1 La Partea I

Teren

Nr cadastral	Suprafaţa (mp)*	Observaţii / Referinţe
	1.160	

* Suprafaţa este determinată in planul de proiecţie Stereo 70.

DETALII LINIARE IMOBIL

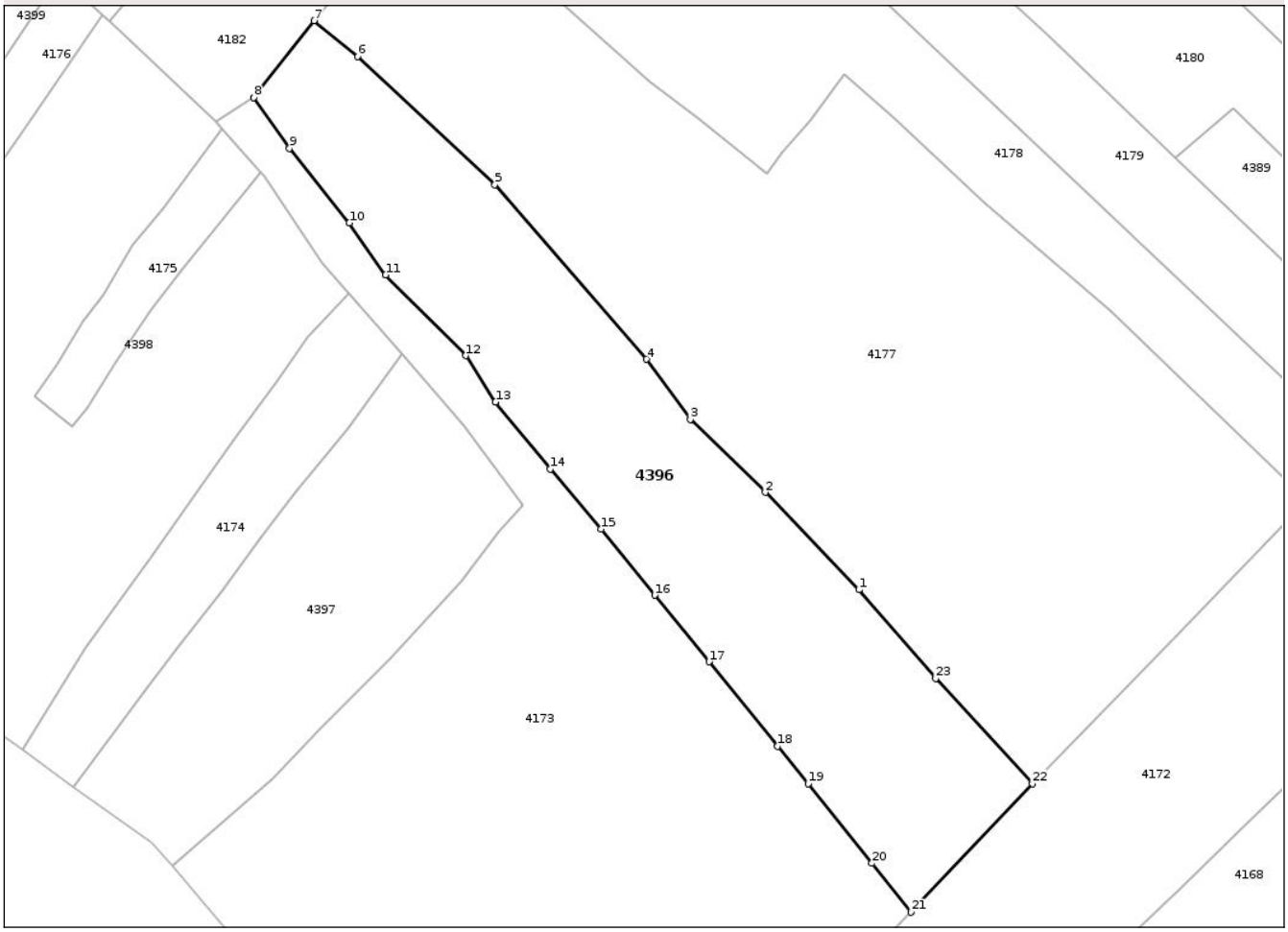

Date referitoare la teren

Crt	Categorie folosință	Intra vilan	Suprafaţa (mp)	Tarla	Parcelă	Nr. topo	Observaţii / Referinţe
1	arabil	DA	496	340	27362/2, 27363, 27366, 27367/2	-	
2	pasune	NU	664	340	27362/2, 27363, 27366, 27367/2	-	

Lungime Segmente

1) Valorile lungimilor segmentelor sunt obţinute din proiecţie în plan.

Punct început	X / Y	Punct sfârşit	X / Y	Lungime segment (** (m)
1	349.558,341 403.696,143	2	349.550,149 403.704,645	11.806
3	349.543,604 403.711,028	4	349.539,781 403.716,271	6.489

Punct început	X / Y	Punct sfârşit	X / Y	Lungime segment (** (m)
2	349.550,149 403.704,645	3	349.543,604 403.711,028	9.142
4	349.539,781 403.716,271	5	349.526,52 403.731,517	20.206

Document care conține date cu caracter personal, protejat de prevederile Regulamentului (UE) nr. 679/2016 și Legii 190/2018

Punct început	X / Y	Punct sfârşit	X / Y	Lungime segment (** (m)
5	349.526,52 403.731,517	6	349.514,508 403.742,689	16.404
7	349.510,702 403.745,82	8	349.505,442 403.739,121	8.517
9	349.508,564 403.734,675	10	349.513,786 403.728,175	8.338
11	349.516,963 403.723,618	12	349.523,971 403.716,586	9.928
13	349.526,562 403.712,532	14	349.531,358 403.706,683	7.564
15	349.535,796 403.701,437	16	349.540,47 403.695,661	7.43
17	349.545,244 403.689,863	18	349.551,223 403.682,489	9.493
19	349.553,905 403.679,231	20	349.559,462 403.672,268	8.909
21	349.562,882 403.667,999	22	349.573,49 403.679,225	15.445
23	349.565,027 403.688,393	1	349.558,341 403.696,143	10.235

Punct început	X / Y	Punct sfârşit	X / Y	Lungime segment (** (m)
6	349.514,508 403.742,689	7	349.510,702 403.745,82	4.928
8	349.505,442 403.739,121	9	349.508,564 403.734,675	5.433
10	349.513,786 403.728,175	11	349.516,963 403.723,618	5.555
12	349.523,971 403.716,586	13	349.526,562 403.712,532	4.811
14	349.531,358 403.706,683	15	349.535,796 403.701,437	6.871
16	349.540,47 403.695,661	17	349.545,244 403.689,863	7.511
18	349.551,223 403.682,489	19	349.553,905 403.679,231	4.22
20	349.559,462 403.672,268	21	349.562,882 403.667,999	5.47
22	349.573,49 403.679,225	23	349.565,027 403.688,393	12.477

** Lungimile segmentelor sunt determinate în planul de proiecţie Stereo 70 şi sunt rotunjite la 1 milimetru.
*** Distanţa dintre puncte este formată din segmente cumulate ce sunt mai mici decât valoarea 1 milimetru.

Document care conține date cu caracter personal, protejat de prevederile Regulamentului (UE) nr. 679/2016 și Legii 190/2018

DATE DESPRE IMOBILUL NR. 4397

Oficiul de Cadastru şi Publicitate Imobiliară GORJ
Biroul de Cadastru şi Publicitate Imobiliară Targu Jiu

A. Partea I. Descrierea imobilului

TEREN Extravilan

Adresa: Jud. Gorj

Nr. Crt	Nr cadastral Nr. topografic	Suprafaţa* (mp)	Observaţii / Referinţe
A1		662	Sector cadastral:93 Teren neimprejmuit;

B. Partea II. Proprietari şi acte

Inscrieri privitoare la dreptul de proprietate şi alte drepturi reale		Referinţe
0 / 08/11/2025		
Act Administrativ nr. 11908, din 03/11/2025 emis de PRIMARIA RUNCU;		
B1	Inscrierea posesiei, drept de PROPRIETATE, dobandit prin Lege, cota actuala 1/1	A1
	1) **NEIDENTIFICAT NEIDENTIFICAT**	
/		
Act Normativ nr. 7, din 13/03/1996 emis de PARLAMENTUL ROMANIEI;		
B2	Se noteaza mentiunea de proprietar neidentificat	A1

C. Partea III. SARCINI .

Inscrieri privind dezmembramintele dreptului de proprietate, drepturi reale de garanţie şi sarcini	Referinţe
NU SUNT	

Document care conține date cu caracter personal, protejat de prevederile Regulamentului (UE) nr. 679/2016 și Legii 190/2018

Anexa Nr. 1 La Partea I

Teren

Nr cadastral	Suprafaţa (mp)*	Observaţii / Referinţe
	662	

* Suprafaţa este determinată in planul de proiecţie Stereo 70.

DETALII LINIARE IMOBIL

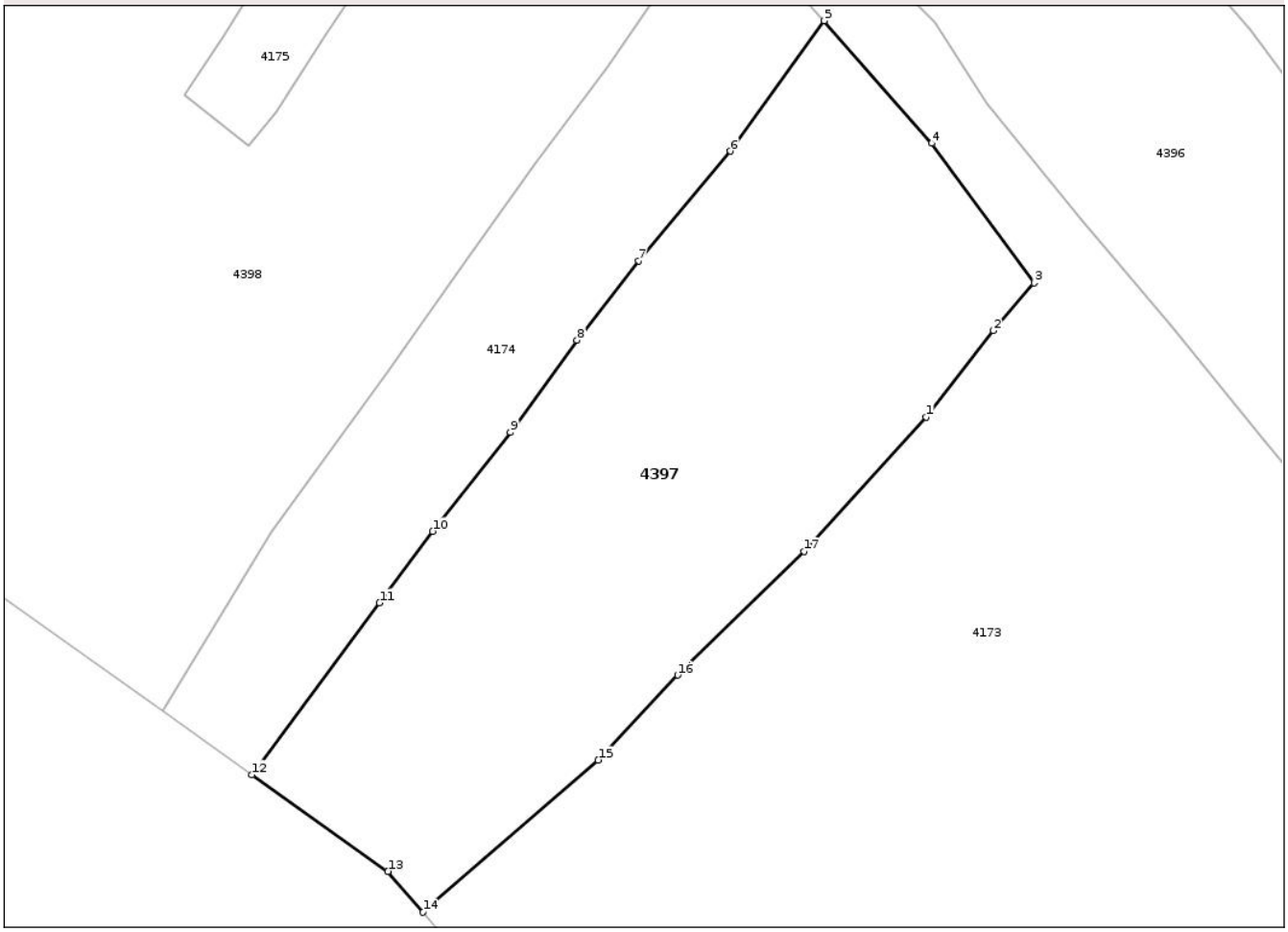

Date referitoare la teren

Crt	Categorie folosință	Intra vilan	Suprafaţa (mp)	Tarla	Parcelă	Nr. topo	Observaţii / Referinţe
1	pasune	NU	662	340	27370/2, 27371, 27372/2	-	

Lungime Segmente
1) Valorile lungimilor segmentelor sunt obţinute din proiecţie în plan.

Punct început	X / Y	Punct sfârşit	X / Y	Lungime segment (** (m)
1	349.523,525 403.696,841	2	349.526,889 403.701,168	5.481
2	349.526,889 403.701,168	3	349.528,922 403.703,56	3.139
3	349.528,922 403.703,56	4	349.523,794 403.710,55	8.669
4	349.523,794 403.710,55	5	349.518,41 403.716,691	8.167

Document care conține date cu caracter personal, protejat de prevederile Regulamentului (UE) nr. 679/2016 și Legii 190/2018

Punct început	X / Y	Punct sfârşit	X / Y	Lungime segment (** (m)
5	349.518,41 403.716,691	6	349.513,692 403.710,163	8.054
6	349.513,692 403.710,163	7	349.509,109 403.704,668	7.155
7	349.509,109 403.704,668	8	349.506,019 403.700,689	5.038
8	349.506,019 403.700,689	9	349.502,667 403.696,078	5.701
9	349.502,667 403.696,078	10	349.498,78 403.691,115	6.304
10	349.498,78 403.691,115	11	349.496,106 403.687,529	4.473
11	349.496,106 403.687,529	12	349.489,724 403.678,933	10.706
12	349.489,724 403.678,933	13	349.496,534 403.674,087	8.358
13	349.496,534 403.674,087	14	349.498,295 403.672,045	2.696
14	349.498,295 403.672,045	15	349.507,077 403.679,663	11.626
15	349.507,077 403.679,663	16	349.511,062 403.683,915	5.827
16	349.511,062 403.683,915	17	349.517,386 403.690,113	8.855
17	349.517,386 403.690,113	1	349.523,525 403.696,841	9.108

** Lungimile segmentelor sunt determinate în planul de proiecţie Stereo 70 şi sunt rotunjite la 1 milimetru.
*** Distanţa dintre puncte este formată din segmente cumulate ce sunt mai mici decât valoarea 1 milimetru.

Document care conține date cu caracter personal, protejat de prevederile Regulamentului (UE) nr. 679/2016 și Legii 190/2018

DATE DESPRE IMOBILUL NR. 4398

Oficiul de Cadastru şi Publicitate Imobiliară GORJ
Biroul de Cadastru şi Publicitate Imobiliară Targu Jiu

A. Partea I. Descrierea imobilului

TEREN Extravilan

Adresa: Jud. Gorj

Nr. Crt	Nr cadastral Nr. topografic	Suprafaţa* (mp)	Observaţii / Referinţe
A1		1.497	Sector cadastral:93 Teren neimprejmuit;

B. Partea II. Proprietari şi acte

Inscrieri privitoare la dreptul de proprietate şi alte drepturi reale		Referinţe
0 / 08/11/2025		
Act Administrativ nr. 11908, din 03/11/2025 emis de PRIMARIA RUNCU;		
B1	Inscrierea posesiei, drept de PROPRIETATE, dobandit prin Lege, cota actuala 1/1	A1
	1) **NEIDENTIFICAT NEIDENTIFICAT**	
/		
Act Normativ nr. 7, din 13/03/1996 emis de PARLAMENTUL ROMANIEI;		
B2	Se noteaza mentiunea de proprietar neidentificat	A1

C. Partea III. SARCINI .

Inscrieri privind dezmembramintele dreptului de proprietate, drepturi reale de garanţie şi sarcini	Referinţe
NU SUNT	

Document care conține date cu caracter personal, protejat de prevederile Regulamentului (UE) nr. 679/2016 și Legii 190/2018

Anexa Nr. 1 La Partea I

Teren

Nr cadastral	Suprafaţa (mp)*	Observaţii / Referinţe
	1.497	

* Suprafaţa este determinată in planul de proiecţie Stereo 70.

DETALII LINIARE IMOBIL

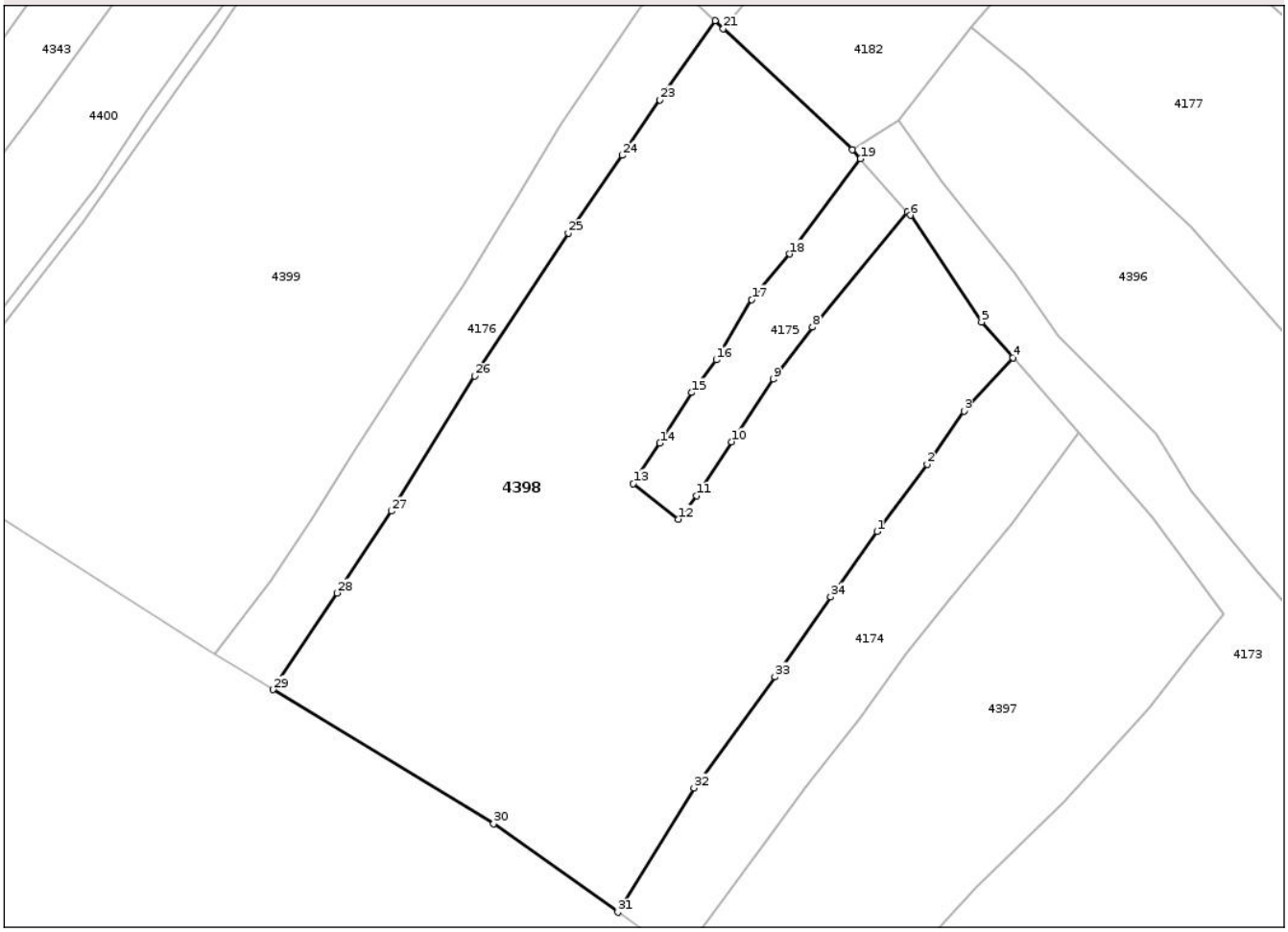

Date referitoare la teren

Crt	Categorie folosință	Intra vilan	Suprafaţa (mp)	Tarla	Parcelă	Nr. topo	Observaţii / Referinţe
1	vie	NU	1.497	340	27373/2, 27374, 27375/2, 27376, 27377	-	

Lungime Segmente

1) Valorile lungimilor segmentelor sunt obţinute din proiecţie în plan.

Punct început	X / Y	Punct sfârşit	X / Y	Lungime segment (** (m)
1	349.503,9 403.709,549	2	349.507,517 403.714,383	6.037
3	349.510,172 403.718,222	4	349.513,704 403.722,058	5.214
5	349.511,446 403.724,634	6	349.506,314 403.732,311	9.234

Punct început	X / Y	Punct sfârşit	X / Y	Lungime segment (** (m)
2	349.507,517 403.714,383	3	349.510,172 403.718,222	4.668
4	349.513,704 403.722,058	5	349.511,446 403.724,634	3.426
6	349.506,314 403.732,311	7	349.506,092 403.732,56	0.334

Document care conține date cu caracter personal, protejat de prevederile Regulamentului (UE) nr. 679/2016 și Legii 190/2018

Punct început	X / Y	Punct sfârşit	X / Y	Lungime segment (** (m)
7	349.506,092 403.732,56	8	349.499,246 403.724,259	10.76
9	349.496,428 403.720,519	10	349.493,407 403.716,016	5.422
11	349.490,915 403.712,122	12	349.489,571 403.710,436	2.156
13	349.486,342 403.712,989	14	349.488,262 403.715,911	3.496
15	349.490,54 403.719,547	16	349.492,327 403.721,9	2.955
17	349.494,865 403.726,251	18	349.497,601 403.729,528	4.269
19	349.502,703 403.736,385	20	349.502,116 403.737,047	0.885
21	349.492,834 403.745,755	22	349.492,229 403.746,322	0.829
23	349.488,258 403.740,623	24	349.485,542 403.736,622	4.836
25	349.481,665 403.731,022	26	349.474,901 403.720,738	12.309
27	349.468,918 403.711,011	28	349.464,996 403.705,113	7.083
29	349.460,383 403.698,165	30	349.476,273 403.688,506	18.595
31	349.485,217 403.682,141	32	349.490,713 403.691,086	10.499
33	349.496,537 403.699,097	34	349.500,57 403.704,84	7.018

Punct început	X / Y	Punct sfârşit	X / Y	Lungime segment (** (m)
8	349.499,246 403.724,259	9	349.496,428 403.720,519	4.683
10	349.493,407 403.716,016	11	349.490,915 403.712,122	4.623
12	349.489,571 403.710,436	13	349.486,342 403.712,989	4.116
14	349.488,262 403.715,911	15	349.490,54 403.719,547	4.291
16	349.492,327 403.721,9	17	349.494,865 403.726,251	5.037
18	349.497,601 403.729,528	19	349.502,703 403.736,385	8.547
20	349.502,116 403.737,047	21	349.492,834 403.745,755	12.727
22	349.492,229 403.746,322	23	349.488,258 403.740,623	6.946
24	349.485,542 403.736,622	25	349.481,665 403.731,022	6.811
26	349.474,901 403.720,738	27	349.468,918 403.711,011	11.42
28	349.464,996 403.705,113	29	349.460,383 403.698,165	8.34
30	349.476,273 403.688,506	31	349.485,217 403.682,141	10.978
32	349.490,713 403.691,086	33	349.496,537 403.699,097	9.904
34	349.500,57 403.704,84	1	349.503,9 403.709,549	5.767

**** Lungimile segmentelor sunt determinate în planul de proiecţie Stereo 70 şi sunt rotunjite la 1 milimetru.**
***** Distanţa dintre puncte este formată din segmente cumulate ce sunt mai mici decât valoarea 1 milimetru.**

Document care conține date cu caracter personal, protejat de prevederile Regulamentului (UE) nr. 679/2016 și Legii 190/2018

DATE DESPRE IMOBILUL NR. 4399

Oficiul de Cadastru şi Publicitate Imobiliară GORJ
Biroul de Cadastru şi Publicitate Imobiliară Targu Jiu

A. Partea I. Descrierea imobilului

TEREN Extravilan
Adresa: Jud. Gorj

Nr. Crt	Nr cadastral Nr. topografic	Suprafaţa* (mp)	Observaţii / Referinţe
A1		2.767	Sector cadastral:93 Teren neimprejmuit;

B. Partea II. Proprietari şi acte

Inscrieri privitoare la dreptul de proprietate şi alte drepturi reale		Referinţe
0 / 08/11/2025		
Act Administrativ nr. 11908, din 03/11/2025 emis de PRIMARIA RUNCU;		
B1	Inscrierea posesiei, drept de PROPRIETATE, dobandit prin Lege, cota actuala 1/1	A1
	1) **NEIDENTIFICAT NEIDENTIFICAT**	
/		
Act Normativ nr. 7, din 13/03/1996 emis de PARLAMENTUL ROMANIEI;		
B2	Se noteaza mentiunea de proprietar neidentificat	A1

C. Partea III. SARCINI .

Inscrieri privind dezmembramintele dreptului de proprietate, drepturi reale de garanţie şi sarcini	Referinţe
NU SUNT	

Document care conține date cu caracter personal, protejat de prevederile Regulamentului (UE) nr. 679/2016 și Legii 190/2018

Anexa Nr. 1 La Partea I

Teren

Nr cadastral	Suprafaţa (mp)*	Observaţii / Referinţe
	2.767	

* Suprafaţa este determinată in planul de proiecţie Stereo 70.

DETALII LINIARE IMOBIL

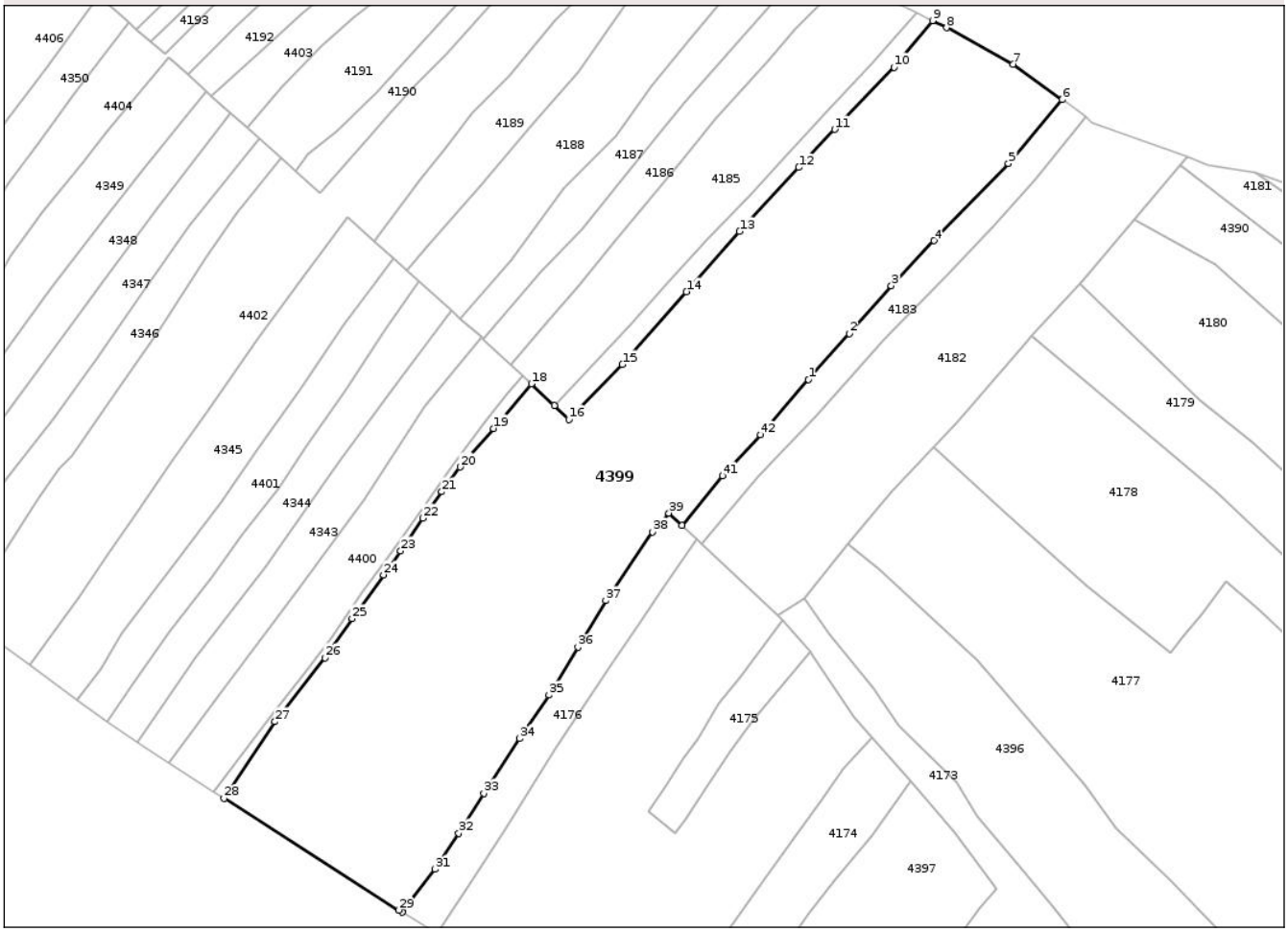

Date referitoare la teren

Crt	Categorie folosință	Intra vilan	Suprafaţa (mp)	Tarla	Parcelă	Nr. topo	Observaţii / Referinţe
1	vie	NU	2.767	340	27379/2, 27381, ..., 27384, 27385/3	-	

Lungime Segmente

1) Valorile lungimilor segmentelor sunt obţinute din proiecţie în plan.

Punct început	X / Y	Punct sfârşit	X / Y	Lungime segment
1	349.505,914 403.765,856	2	349.510,932 403.771,454	7.518
4	349.521,276 403.782,84	5	349.530,361 403.792,276	13.099
7	349.530,976 403.804,42	8	349.522,795 403.808,87	9.313
10	349.516,378 403.804,027	11	349.509,097 403.796,437	10.518

Punct început	X / Y	Punct sfârşit	X / Y	Lungime segment
2	349.510,932 403.771,454	3	349.516,026 403.777,327	7.774
5	349.530,361 403.792,276	6	349.536,941 403.800,083	10.21
8	349.522,795 403.808,87	9	349.521,085 403.809,725	1.912
11	349.509,097 403.796,437	12	349.504,728 403.791,786	6.381

Punct început	X / Y	Punct sfârşit	X / Y	Lungime segment
3	349.516,026 403.777,327	4	349.521,276 403.782,84	7.613
6	349.536,941 403.800,083	7	349.530,976 403.804,42	7.375
9	349.521,085 403.809,725	10	349.516,378 403.804,027	7.391
12	349.504,728 403.791,786	13	349.497,451 403.783,966	10.682

Document care conține date cu caracter personal, protejat de prevederile Regulamentului (UE) nr. 679/2016 și Legii 190/2018

Punct început	X / Y	Punct sfârşit	X / Y	Lungime segment
13	349.497,451 403.783,966	14	349.490,953 403.776,603	9.82
16	349.476,589 403.760,994	17	349.474,788 403.762,683	2.469
19	349.467,338 403.759,876	20	349.463,246 403.755,163	6.242
22	349.458,69 403.748,899	23	349.455,971 403.744,895	4.84
25	349.450,04 403.736,613	26	349.446,695 403.731,849	5.821
28	349.434,363 403.714,641	29	349.455,733 403.700,992	25.357
31	349.460,203 403.705,983	32	349.463,095 403.710,389	5.27
34	349.470,52 403.721,963	35	349.474,14 403.727,297	6.446
37	349.481,082 403.738,836	38	349.486,815 403.747,225	10.161
40	349.490,414 403.748,025	41	349.495,354 403.754,092	7.824

Punct început	X / Y	Punct sfârşit	X / Y	Lungime segment
14	349.490,953 403.776,603	15	349.483,119 403.767,689	11.867
17	349.474,788 403.762,683	18	349.471,979 403.765,319	3.852
20	349.463,246 403.755,163	21	349.461,011 403.752,131	3.767
23	349.455,971 403.744,895	24	349.453,886 403.741,985	3.58
26	349.446,695 403.731,849	27	349.440,602 403.724,017	9.923
29	349.455,733 403.700,992	30	349.456,165 403.700,73	0.505
32	349.463,095 403.710,389	33	349.466,17 403.715,263	5.763
35	349.474,14 403.727,297	36	349.477,672 403.733,132	6.821
38	349.486,815 403.747,225	39	349.488,808 403.749,531	3.048
41	349.495,354 403.754,092	42	349.500,013 403.759,103	6.842

Punct început	X / Y	Punct sfârşit	X / Y	Lungime segment
15	349.483,119 403.767,689	16	349.476,589 403.760,994	9.352
18	349.471,979 403.765,319	19	349.467,338 403.759,876	7.153
21	349.461,011 403.752,131	22	349.458,69 403.748,899	3.979
24	349.453,886 403.741,985	25	349.450,04 403.736,613	6.607
27	349.440,602 403.724,017	28	349.434,363 403.714,641	11.262
30	349.456,165 403.700,73	31	349.460,203 403.705,983	6.626
33	349.466,17 403.715,263	34	349.470,52 403.721,963	7.988
36	349.477,672 403.733,132	37	349.481,082 403.738,836	6.646
39	349.488,808 403.749,531	40	349.490,414 403.748,025	2.202
42	349.500,013 403.759,103	1	349.505,914 403.765,856	8.968

** Lungimile segmentelor sunt determinate în planul de proiecţie Stereo 70 şi sunt rotunjite la 1 milimetru.
*** Distanţa dintre puncte este formată din segmente cumulate ce sunt mai mici decât valoarea 1 milimetru.

Document care conține date cu caracter personal, protejat de prevederile Regulamentului (UE) nr. 679/2016 și Legii 190/2018

DATE DESPRE IMOBILUL NR. 4400

Oficiul de Cadastru şi Publicitate Imobiliară GORJ
Biroul de Cadastru şi Publicitate Imobiliară Targu Jiu

A. Partea I. Descrierea imobilului

TEREN Extravilan

Adresa: Jud. Gorj

Nr. Crt	Nr cadastral Nr. topografic	Suprafaţa* (mp)	Observaţii / Referinţe
A1		425	Sector cadastral:93 Teren neimprejmuit;

B. Partea II. Proprietari şi acte

Inscrieri privitoare la dreptul de proprietate şi alte drepturi reale		Referinţe
0 / 08/11/2025		
Act Administrativ nr. 11908, din 03/11/2025 emis de PRIMARIA RUNCU;		
B1	Inscrierea posesiei, drept de PROPRIETATE, dobandit prin Lege, cota actuala 1/1	A1
	1) **NEIDENTIFICAT NEIDENTIFICAT**	
/		
Act Normativ nr. 7, din 13/03/1996 emis de PARLAMENTUL ROMANIEI;		
B2	Se noteaza mentiunea de proprietar neidentificat	A1

C. Partea III. SARCINI .

Inscrieri privind dezmembramintele dreptului de proprietate, drepturi reale de garanţie şi sarcini	Referinţe
NU SUNT	

Document care conține date cu caracter personal, protejat de prevederile Regulamentului (UE) nr. 679/2016 și Legii 190/2018

Anexa Nr. 1 La Partea I

Teren

Nr cadastral	Suprafaţa (mp)*	Observaţii / Referinţe
	425	

* Suprafaţa este determinată in planul de proiecţie Stereo 70.

DETALII LINIARE IMOBIL

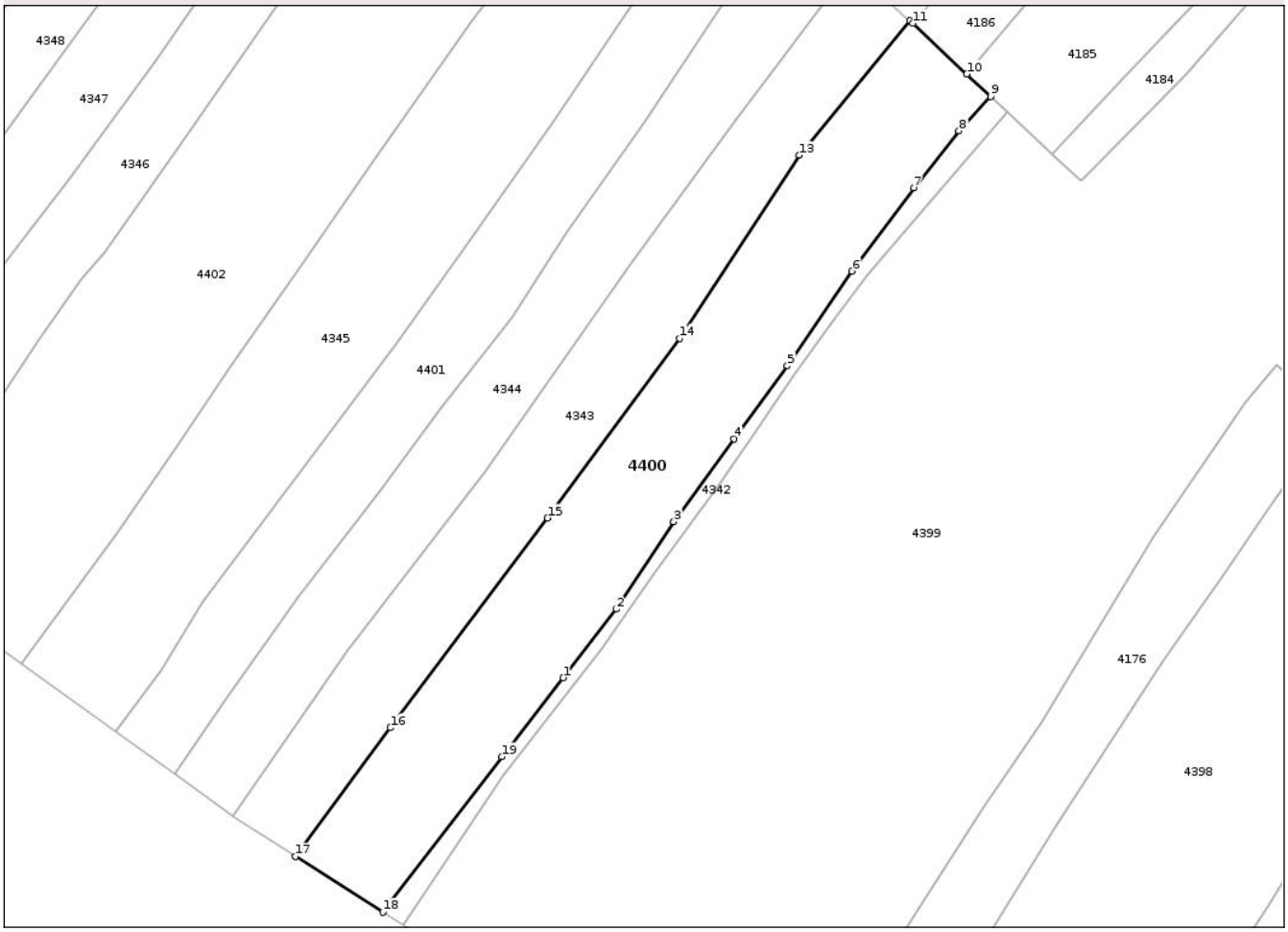

Date referitoare la teren

Crt	Categorie folosință	Intra vilan	Suprafaţa (mp)	Tarla	Parcelă	Nr. topo	Observaţii / Referinţe
1	vie	NU	425	340	27385/1, 27394/2	-	

Lungime Segmente
1) Valorile lungimilor segmentelor sunt obţinute din proiecţie în plan.

Punct început	X / Y	Punct sfârşit	X / Y	Lungime segment (** (m)
1	349.444,3 403.730,072	2	349.447,593 403.734,344	5.394
2	349.447,593 403.734,344	3	349.451,201 403.739,794	6.536
3	349.451,201 403.739,794	4	349.454,973 403.744,944	6.384
4	349.454,973 403.744,944	5	349.458,287 403.749,498	5.632
5	349.458,287 403.749,498	6	349.462,305 403.755,397	7.137

Document care conține date cu caracter personal, protejat de prevederile Regulamentului (UE) nr. 679/2016 și Legii 190/2018

Punct început	X / Y	Punct sfârşit	X / Y	Lungime segment (** (m)
6	349.462,305 403.755,397	7	349.466,172 403.760,589	6.474
7	349.466,172 403.760,589	8	349.468,986 403.764,135	4.527
8	349.468,986 403.764,135	9	349.470,946 403.766,288	2.912
9	349.470,946 403.766,288	10	349.469,469 403.767,673	2.025
10	349.469,469 403.767,673	11	349.466,097 403.770,836	4.623
11	349.466,097 403.770,836	12	349.465,928 403.770,995	0.232
12	349.465,928 403.770,995	13	349.459,023 403.762,619	10.855
13	349.459,023 403.762,619	14	349.451,564 403.751,216	13.626
14	349.451,564 403.751,216	15	349.443,333 403.740,031	13.887
15	349.443,333 403.740,031	16	349.433,542 403.726,961	16.331
16	349.433,542 403.726,961	17	349.427,628 403.718,943	9.963
17	349.427,628 403.718,943	18	349.433,055 403.715,477	6.439
18	349.433,055 403.715,477	19	349.440,474 403.725,165	12.202
19	349.440,474 403.725,165	1	349.444,3 403.730,072	6.222

** Lungimile segmentelor sunt determinate în planul de proiecţie Stereo 70 şi sunt rotunjite la 1 milimetru.
*** Distanţa dintre puncte este formată din segmente cumulate ce sunt mai mici decât valoarea 1 milimetru.

Document care conține date cu caracter personal, protejat de prevederile Regulamentului (UE) nr. 679/2016 și Legii 190/2018

DATE DESPRE IMOBILUL NR. 4401

Oficiul de Cadastru şi Publicitate Imobiliară GORJ
Biroul de Cadastru şi Publicitate Imobiliară Targu Jiu

A. Partea I. Descrierea imobilului

TEREN Extravilan

Adresa: Jud. Gorj

Nr. Crt	Nr cadastral Nr. topografic	Suprafaţa* (mp)	Observaţii / Referinţe
A1		304	Sector cadastral:93 Teren neimprejmuit;

B. Partea II. Proprietari şi acte

Inscrieri privitoare la dreptul de proprietate şi alte drepturi reale		Referinţe
0 / 08/11/2025		
Act Administrativ nr. 11908, din 03/11/2025 emis de PRIMARIA RUNCU;		
B1	Inscrierea posesiei, drept de PROPRIETATE, dobandit prin Lege, cota actuala 1/1	A1
	1) **NEIDENTIFICAT NEIDENTIFICAT**	
/		
Act Normativ nr. 7, din 13/03/1996 emis de PARLAMENTUL ROMANIEI;		
B2	Se noteaza mentiunea de proprietar neidentificat	A1

C. Partea III. SARCINI .

Inscrieri privind dezmembramintele dreptului de proprietate, drepturi reale de garanţie şi sarcini	Referinţe
NU SUNT	

Document care conține date cu caracter personal, protejat de prevederile Regulamentului (UE) nr. 679/2016 și Legii 190/2018

Anexa Nr. 1 La Partea I

Teren

Nr cadastral	Suprafaţa (mp)*	Observaţii / Referinţe
	304	

* Suprafaţa este determinată in planul de proiecţie Stereo 70.

DETALII LINIARE IMOBIL

Date referitoare la teren

Crt	Categorie folosință	Intra vilan	Suprafaţa (mp)	Tarla	Parcelă	Nr. topo	Observaţii / Referinţe
1	vie	NU	304	340	27397/2, 27398	-	

Lungime Segmente
1) Valorile lungimilor segmentelor sunt obţinute din proiecţie în plan.

Punct început	X / Y	Punct sfârşit	X / Y	Lungime segment (** (m)
1	349.432,913 403.741,731	2	349.436,686 403.746,873	6.378
2	349.436,686 403.746,873	3	349.441,115 403.752,501	7.162
3	349.441,115 403.752,501	4	349.444,493 403.757,799	6.283
4	349.444,493 403.757,799	5	349.449,366 403.764,685	8.436
5	349.449,366 403.764,685	6	349.454,137 403.771,907	8.656

Document care conține date cu caracter personal, protejat de prevederile Regulamentului (UE) nr. 679/2016 și Legii 190/2018

Punct început	X / Y	Punct sfârşit	X / Y	Lungime segment (** (m)
6	349.454,137 403.771,907	7	349.458,228 403.777,866	7.228
7	349.458,228 403.777,866	8	349.456,778 403.779,159	1.943
8	349.456,778 403.779,159	9	349.455,085 403.780,67	2.269
9	349.455,085 403.780,67	10	349.448,894 403.772,372	10.353
10	349.448,894 403.772,372	11	349.443,768 403.764,768	9.17
11	349.443,768 403.764,768	12	349.438,543 403.757,439	9.001
12	349.438,543 403.757,439	13	349.433,896 403.750,848	8.064
13	349.433,896 403.750,848	14	349.421,85 403.734,761	20.097
14	349.421,85 403.734,761	15	349.419,258 403.730,573	4.925
15	349.419,258 403.730,573	16	349.416,409 403.726,739	4.777
16	349.416,409 403.726,739	17	349.420,108 403.724,076	4.558
17	349.420,108 403.724,076	18	349.423,189 403.728,628	5.497
18	349.423,189 403.728,628	19	349.427,771 403.735,068	7.904
19	349.427,771 403.735,068	1	349.432,913 403.741,731	8.416

** Lungimile segmentelor sunt determinate în planul de proiecţie Stereo 70 şi sunt rotunjite la 1 milimetru.
*** Distanţa dintre puncte este formată din segmente cumulate ce sunt mai mici decât valoarea 1 milimetru.

Document care conține date cu caracter personal, protejat de prevederile Regulamentului (UE) nr. 679/2016 și Legii 190/2018

DATE DESPRE IMOBILUL NR. 4402

Oficiul de Cadastru şi Publicitate Imobiliară GORJ
Biroul de Cadastru şi Publicitate Imobiliară Targu Jiu

A. Partea I. Descrierea imobilului

TEREN Extravilan

Adresa: Jud. Gorj

Nr. Crt	Nr cadastral Nr. topografic	Suprafaţa* (mp)	Observaţii / Referinţe
A1		1.112	Sector cadastral:93 Teren neimprejmuit;

B. Partea II. Proprietari şi acte

Inscrieri privitoare la dreptul de proprietate şi alte drepturi reale		Referinţe
0 / 08/11/2025		
Act Administrativ nr. 11908, din 03/11/2025 emis de PRIMARIA RUNCU;		
B1	Inscrierea posesiei, drept de PROPRIETATE, dobandit prin Lege, cota actuala 1/1	A1
	1) **NEIDENTIFICAT NEIDENTIFICAT**	
/		
Act Normativ nr. 7, din 13/03/1996 emis de PARLAMENTUL ROMANIEI;		
B2	Se noteaza mentiunea de proprietar neidentificat	A1

C. Partea III. SARCINI .

Inscrieri privind dezmembramintele dreptului de proprietate, drepturi reale de garanţie şi sarcini	Referinţe
NU SUNT	

Document care conține date cu caracter personal, protejat de prevederile Regulamentului (UE) nr. 679/2016 și Legii 190/2018

Anexa Nr. 1 La Partea I

Teren

Nr cadastral	Suprafaţa (mp)*	Observaţii / Referinţe
	1.112	

* Suprafaţa este determinată in planul de proiecţie Stereo 70.

DETALII LINIARE IMOBIL

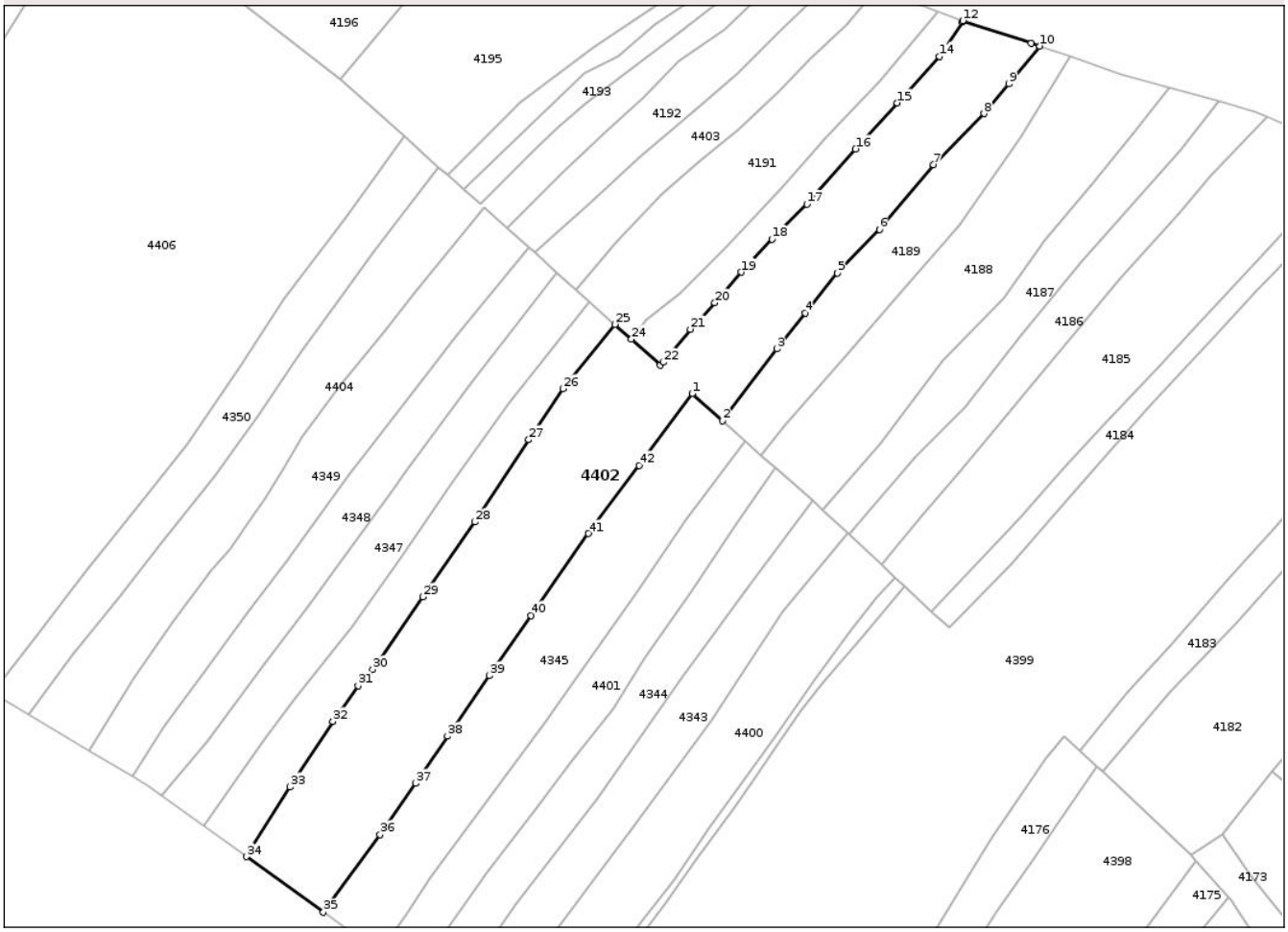

Date referitoare la teren

Crt	Categorie folosință	Intra vilan	Suprafaţa (mp)	Tarla	Parcelă	Nr. topo	Observaţii / Referinţe
1	vie	NU	1.112	340	27401/2, 27403, 27404, 27406	-	

Lungime Segmente

1) Valorile lungimilor segmentelor sunt obţinute din proiecţie în plan.

Punct început	X / Y	Punct sfârşit	X / Y	Lungime segment
1	349.449,497 403.785,656	2	349.452,68 403.782,816	4.266
4	349.461,405 403.794,157	5	349.464,794 403.798,387	5.42
7	349.474,985 403.809,777	8	349.480,296 403.815,185	7.58
10	349.486,185 403.822,319	11	349.485,286 403.822,625	0.95

Punct început	X / Y	Punct sfârşit	X / Y	Lungime segment
2	349.452,68 403.782,816	3	349.458,412 403.790,356	9.471
5	349.464,794 403.798,387	6	349.469,258 403.802,976	6.402
8	349.480,296 403.815,185	9	349.482,931 403.818,307	4.085
11	349.485,286 403.822,625	12	349.478,062 403.824,983	7.599

Punct început	X / Y	Punct sfârşit	X / Y	Lungime segment
3	349.458,412 403.790,356	4	349.461,405 403.794,157	4.838
6	349.469,258 403.802,976	7	349.474,985 403.809,777	8.891
9	349.482,931 403.818,307	10	349.486,185 403.822,319	5.166
12	349.478,062 403.824,983	13	349.478,007 403.824,858	0.137

Document care conține date cu caracter personal, protejat de prevederile Regulamentului (UE) nr. 679/2016 și Legii 190/2018

Punct început	X / Y	Punct sfârşit	X / Y	Lungime segment
13	349.478,007 403.824,858	14	349.475,597 403.821,218	4.366
16	349.466,732 403.811,47	17	349.461,606 403.805,64	7.763
19	349.454,653 403.798,468	20	349.451,881 403.795,229	4.263
22	349.446,438 403.788,946	23	349.446,12 403.788,669	0.422
25	349.441,327 403.792,946	26	349.435,881 403.786,156	8.704
28	349.426,563 403.772,1	29	349.421,041 403.764,219	9.623
31	349.414,203 403.754,859	32	349.411,546 403.751,061	4.635
34	349.402,422 403.736,81	35	349.410,554 403.730,955	10.021
37	349.420,279 403.744,54	38	349.423,642 403.749,531	6.018
40	349.432,476 403.762,24	41	349.438,516 403.770,899	10.557

Punct început	X / Y	Punct sfârşit	X / Y	Lungime segment
14	349.475,597 403.821,218	15	349.471,16 403.816,311	6.616
17	349.461,606 403.805,64	18	349.457,909 403.801,955	5.22
20	349.451,881 403.795,229	21	349.449,311 403.792,433	3.798
23	349.446,12 403.788,669	24	349.443,062 403.791,398	4.099
26	349.435,881 403.786,156	27	349.432,245 403.780,783	6.488
29	349.421,041 403.764,219	30	349.415,761 403.756,547	9.313
32	349.411,546 403.751,061	33	349.407,004 403.744,172	8.252
35	349.410,554 403.730,955	36	349.416,544 403.739,137	10.14
38	349.423,642 403.749,531	39	349.428,062 403.755,911	7.761
41	349.438,516 403.770,899	42	349.443,896 403.778,088	8.979

Punct început	X / Y	Punct sfârşit	X / Y	Lungime segment
15	349.471,16 403.816,311	16	349.466,732 403.811,47	6.561
18	349.457,909 403.801,955	19	349.454,653 403.798,468	4.771
21	349.449,311 403.792,433	22	349.446,438 403.788,946	4.518
24	349.443,062 403.791,398	25	349.441,327 403.792,946	2.325
27	349.432,245 403.780,783	28	349.426,563 403.772,1	10.377
30	349.415,761 403.756,547	31	349.414,203 403.754,859	2.297
33	349.407,004 403.744,172	34	349.402,422 403.736,81	8.671
36	349.416,544 403.739,137	37	349.420,279 403.744,54	6.568
39	349.428,062 403.755,911	40	349.432,476 403.762,24	7.716
42	349.443,896 403.778,088	1	349.449,497 403.785,656	9.415

** Lungimile segmentelor sunt determinate în planul de proiecţie Stereo 70 şi sunt rotunjite la 1 milimetru.
*** Distanţa dintre puncte este formată din segmente cumulate ce sunt mai mici decât valoarea 1 milimetru.

Document care conține date cu caracter personal, protejat de prevederile Regulamentului (UE) nr. 679/2016 și Legii 190/2018

DATE DESPRE IMOBILUL NR. 4403

Oficiul de Cadastru şi Publicitate Imobiliară GORJ
Biroul de Cadastru şi Publicitate Imobiliară Targu Jiu

A. Partea I. Descrierea imobilului

TEREN Extravilan

Adresa: Jud. Gorj

Nr. Crt	Nr cadastral Nr. topografic	Suprafaţa* (mp)	Observaţii / Referinţe
A1		203	Sector cadastral:93 Teren neimprejmuit;

B. Partea II. Proprietari şi acte

Inscrieri privitoare la dreptul de proprietate şi alte drepturi reale		Referinţe
0 / 08/11/2025		
Act Administrativ nr. 11908, din 03/11/2025 emis de PRIMARIA RUNCU;		
B1	Inscrierea posesiei, drept de PROPRIETATE, dobandit prin Lege, cota actuala 1/1	A1
	1) **NEIDENTIFICAT NEIDENTIFICAT**	
/		
Act Normativ nr. 7, din 13/03/1996 emis de PARLAMENTUL ROMANIEI;		
B2	Se noteaza mentiunea de proprietar neidentificat	A1

C. Partea III. SARCINI .

Inscrieri privind dezmembramintele dreptului de proprietate, drepturi reale de garanţie şi sarcini	Referinţe
NU SUNT	

Document care conține date cu caracter personal, protejat de prevederile Regulamentului (UE) nr. 679/2016 și Legii 190/2018

Anexa Nr. 1 La Partea I

Teren

Nr cadastral	Suprafaţa (mp)*	Observaţii / Referinţe
	203	

* Suprafaţa este determinată in planul de proiecţie Stereo 70.

DETALII LINIARE IMOBIL

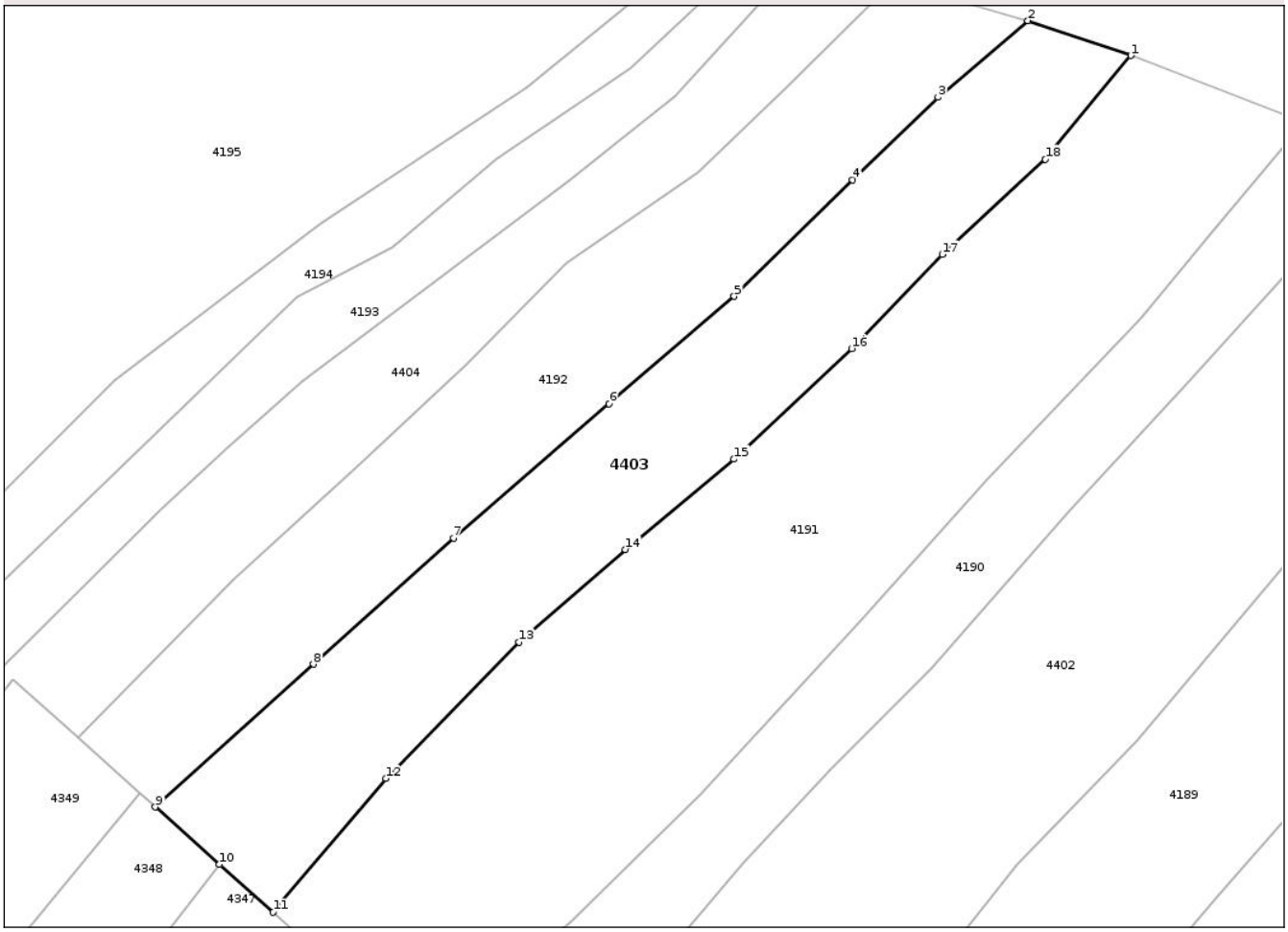

Date referitoare la teren

Crt	Categorie folosință	Intra vilan	Suprafaţa (mp)	Tarla	Parcelă	Nr. topo	Observaţii / Referinţe
1	pasune	NU	203	340	27410, 27414/2	-	

Lungime Segmente
1) Valorile lungimilor segmentelor sunt obţinute din proiecţie în plan.

Punct început	X / Y	Punct sfârşit	X / Y	Lungime segment (** (m)
1	349.469,025 403.828,386	2	349.465,208 403.829,675	4.029
2	349.465,208 403.829,675	3	349.461,872 403.826,841	4.377
3	349.461,872 403.826,841	4	349.458,699 403.823,777	4.411
4	349.458,699 403.823,777	5	349.454,31 403.819,458	6.158
5	349.454,31 403.819,458	6	349.449,665 403.815,47	6.122

Document care conține date cu caracter personal, protejat de prevederile Regulamentului (UE) nr. 679/2016 și Legii 190/2018

Punct început	X / Y	Punct sfârşit	X / Y	Lungime segment (** (m)
6	349.449,665 403.815,47	7	349.443,891 403.810,504	7.616
7	349.443,891 403.810,504	8	349.438,695 403.805,818	6.997
8	349.438,695 403.805,818	9	349.432,828 403.800,529	7.899
9	349.432,828 403.800,529	10	349.435,207 403.798,407	3.188
10	349.435,207 403.798,407	11	349.437,201 403.796,628	2.672
11	349.437,201 403.796,628	12	349.441,377 403.801,59	6.485
12	349.441,377 403.801,59	13	349.446,322 403.806,641	7.069
13	349.446,322 403.806,641	14	349.450,265 403.810,072	5.227
14	349.450,265 403.810,072	15	349.454,302 403.813,422	5.246
15	349.454,302 403.813,422	16	349.458,67 403.817,523	5.991
16	349.458,67 403.817,523	17	349.462,03 403.821,012	4.844
17	349.462,03 403.821,012	18	349.465,853 403.824,545	5.206
18	349.465,853 403.824,545	1	349.469,025 403.828,386	4.981

** Lungimile segmentelor sunt determinate în planul de proiecţie Stereo 70 şi sunt rotunjite la 1 milimetru.
*** Distanţa dintre puncte este formată din segmente cumulate ce sunt mai mici decât valoarea 1 milimetru.

Document care conține date cu caracter personal, protejat de prevederile Regulamentului (UE) nr. 679/2016 și Legii 190/2018

DATE DESPRE IMOBILUL NR. 4404

Oficiul de Cadastru şi Publicitate Imobiliară GORJ
Biroul de Cadastru şi Publicitate Imobiliară Targu Jiu

A. Partea I. Descrierea imobilului

TEREN Extravilan

Adresa: Jud. Gorj

Nr. Crt	Nr cadastral Nr. topografic	Suprafaţa* (mp)	Observaţii / Referinţe
A1		562	Sector cadastral:93 Teren neimprejmuit;

B. Partea II. Proprietari şi acte

Inscrieri privitoare la dreptul de proprietate şi alte drepturi reale		Referinţe
0 / 08/11/2025		
Act Administrativ nr. 11908, din 03/11/2025 emis de PRIMARIA RUNCU;		
B1	Inscrierea posesiei, drept de PROPRIETATE, dobandit prin Lege, cota actuala 1/1	A1
	1) **NEIDENTIFICAT NEIDENTIFICAT**	
/		
Act Normativ nr. 7, din 13/03/1996 emis de PARLAMENTUL ROMANIEI;		
B2	Se noteaza mentiunea de proprietar neidentificat	A1

C. Partea III. SARCINI .

Inscrieri privind dezmembramintele dreptului de proprietate, drepturi reale de garanţie şi sarcini	Referinţe
NU SUNT	

Document care conține date cu caracter personal, protejat de prevederile Regulamentului (UE) nr. 679/2016 și Legii 190/2018

Anexa Nr. 1 La Partea I

Teren

Nr cadastral	Suprafaţa (mp)*	Observaţii / Referinţe
	562	

* Suprafaţa este determinată in planul de proiecţie Stereo 70.

DETALII LINIARE IMOBIL

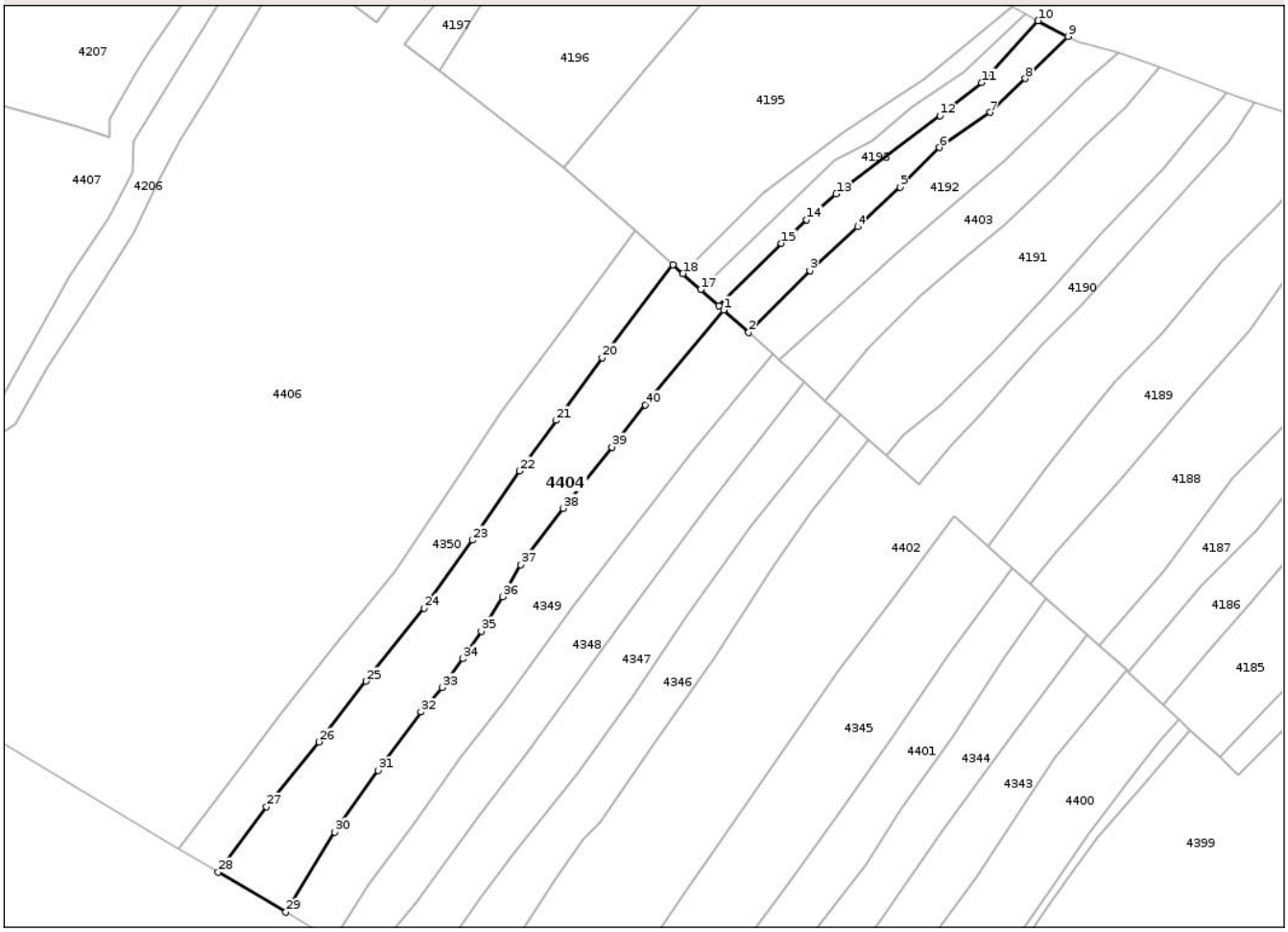

Date referitoare la teren

Crt	Categorie folosință	Intra vilan	Suprafaţa (mp)	Tarla	Parcelă	Nr. topo	Observaţii / Referinţe
1	vie	NU	562	340	27415/2, 27413/2, 27417/2	-	

Lungime Segmente

1) Valorile lungimilor segmentelor sunt obţinute din proiecţie în plan.

Punct început	X / Y	Punct sfârşit	X / Y	Lungime segment (** (m)
1	349.427,552 403.805,237	2	349.429,941 403.803,106	3.201
3	349.435,764 403.808,986	4	349.440,321 403.813,166	6.184
5	349.444,354 403.816,939	6	349.448,084 403.820,694	5.293
7	349.452,946 403.824,041	8	349.456,291 403.827,257	4.64

Punct început	X / Y	Punct sfârşit	X / Y	Lungime segment (** (m)
2	349.429,941 403.803,106	3	349.435,764 403.808,986	8.275
4	349.440,321 403.813,166	5	349.444,354 403.816,939	5.523
6	349.448,084 403.820,694	7	349.452,946 403.824,041	5.903
8	349.456,291 403.827,257	9	349.460,329 403.831,271	5.694

Document care conține date cu caracter personal, protejat de prevederile Regulamentului (UE) nr. 679/2016 și Legii 190/2018

Punct început	X / Y	Punct sfârşit	X / Y	Lungime segment (** (m)
9	349.460,329 403.831,271	10	349.457,486 403.832,757	3.208
11	349.452,122 403.826,866	12	349.448,156 403.823,739	5.05
13	349.438,268 403.816,287	14	349.435,456 403.813,836	3.73
15	349.433,035 403.811,596	16	349.427,09 403.805,649	8.409
17	349.425,371 403.807,184	18	349.423,664 403.808,707	2.288
19	349.422,723 403.809,547	20	349.415,971 403.800,715	11.117
21	349.411,596 403.794,742	22	349.408,129 403.789,928	5.933
23	349.403,618 403.783,346	24	349.399,012 403.776,892	7.929
25	349.393,517 403.769,934	26	349.389,018 403.764,172	7.31
27	349.384,032 403.757,994	28	349.379,431 403.751,794	7.721
29	349.385,861 403.747,966	30	349.390,51 403.755,582	8.923
31	349.394,656 403.761,45	32	349.398,724 403.767,018	6.896
33	349.400,728 403.769,332	34	349.402,698 403.772,087	3.387
35	349.404,464 403.774,699	36	349.406,53 403.777,981	3.878
37	349.408,204 403.781,031	38	349.412,241 403.786,39	6.709
39	349.416,918 403.792,197	40	349.420,105 403.796,224	5.136

Punct început	X / Y	Punct sfârşit	X / Y	Lungime segment (** (m)
10	349.457,486 403.832,757	11	349.452,122 403.826,866	7.967
12	349.448,156 403.823,739	13	349.438,268 403.816,287	12.382
14	349.435,456 403.813,836	15	349.433,035 403.811,596	3.298
16	349.427,09 403.805,649	17	349.425,371 403.807,184	2.305
18	349.423,664 403.808,707	19	349.422,723 403.809,547	1.261
20	349.415,971 403.800,715	21	349.411,596 403.794,742	7.404
22	349.408,129 403.789,928	23	349.403,618 403.783,346	7.979
24	349.399,012 403.776,892	25	349.393,517 403.769,934	8.866
26	349.389,018 403.764,172	27	349.384,032 403.757,994	7.939
28	349.379,431 403.751,794	29	349.385,861 403.747,966	7.483
30	349.390,51 403.755,582	31	349.394,656 403.761,45	7.185
32	349.398,724 403.767,018	33	349.400,728 403.769,332	3.061
34	349.402,698 403.772,087	35	349.404,464 403.774,699	3.153
36	349.406,53 403.777,981	37	349.408,204 403.781,031	3.479
38	349.412,241 403.786,39	39	349.416,918 403.792,197	7.456
40	349.420,105 403.796,224	1	349.427,552 403.805,237	11.692

** Lungimile segmentelor sunt determinate în planul de proiecţie Stereo 70 şi sunt rotunjite la 1 milimetru.
*** Distanţa dintre puncte este formată din segmente cumulate ce sunt mai mici decât valoarea 1 milimetru.

Document care conține date cu caracter personal, protejat de prevederile Regulamentului (UE) nr. 679/2016 și Legii 190/2018

DATE DESPRE IMOBILUL NR. 4406

Oficiul de Cadastru şi Publicitate Imobiliară GORJ
Biroul de Cadastru şi Publicitate Imobiliară Targu Jiu

A. Partea I. Descrierea imobilului

TEREN Extravilan

Adresa: Jud. Gorj

Nr. Crt	Nr cadastral Nr. topografic	Suprafaţa* (mp)	Observaţii / Referinţe
A1		3.073	Sector cadastral:93 Teren neimprejmuit;

B. Partea II. Proprietari şi acte

Inscrieri privitoare la dreptul de proprietate şi alte drepturi reale		Referinţe
0 / 08/11/2025		
Act Administrativ nr. 11908, din 03/11/2025 emis de PRIMARIA RUNCU;		
B1	Inscrierea posesiei, drept de PROPRIETATE, dobandit prin Lege, cota actuala 1/1	A1
	1) **NEIDENTIFICAT NEIDENTIFICAT**	
/		
Act Normativ nr. 7, din 13/03/1996 emis de PARLAMENTUL ROMANIEI;		
B2	Se noteaza mentiunea de proprietar neidentificat	A1

C. Partea III. SARCINI .

Inscrieri privind dezmembramintele dreptului de proprietate, drepturi reale de garanţie şi sarcini	Referinţe
NU SUNT	

Document care conține date cu caracter personal, protejat de prevederile Regulamentului (UE) nr. 679/2016 și Legii 190/2018

Anexa Nr. 1 La Partea I

Teren

Nr cadastral	Suprafaţa (mp)*	Observaţii / Referinţe
	3.073	

* Suprafaţa este determinată in planul de proiecţie Stereo 70.

DETALII LINIARE IMOBIL

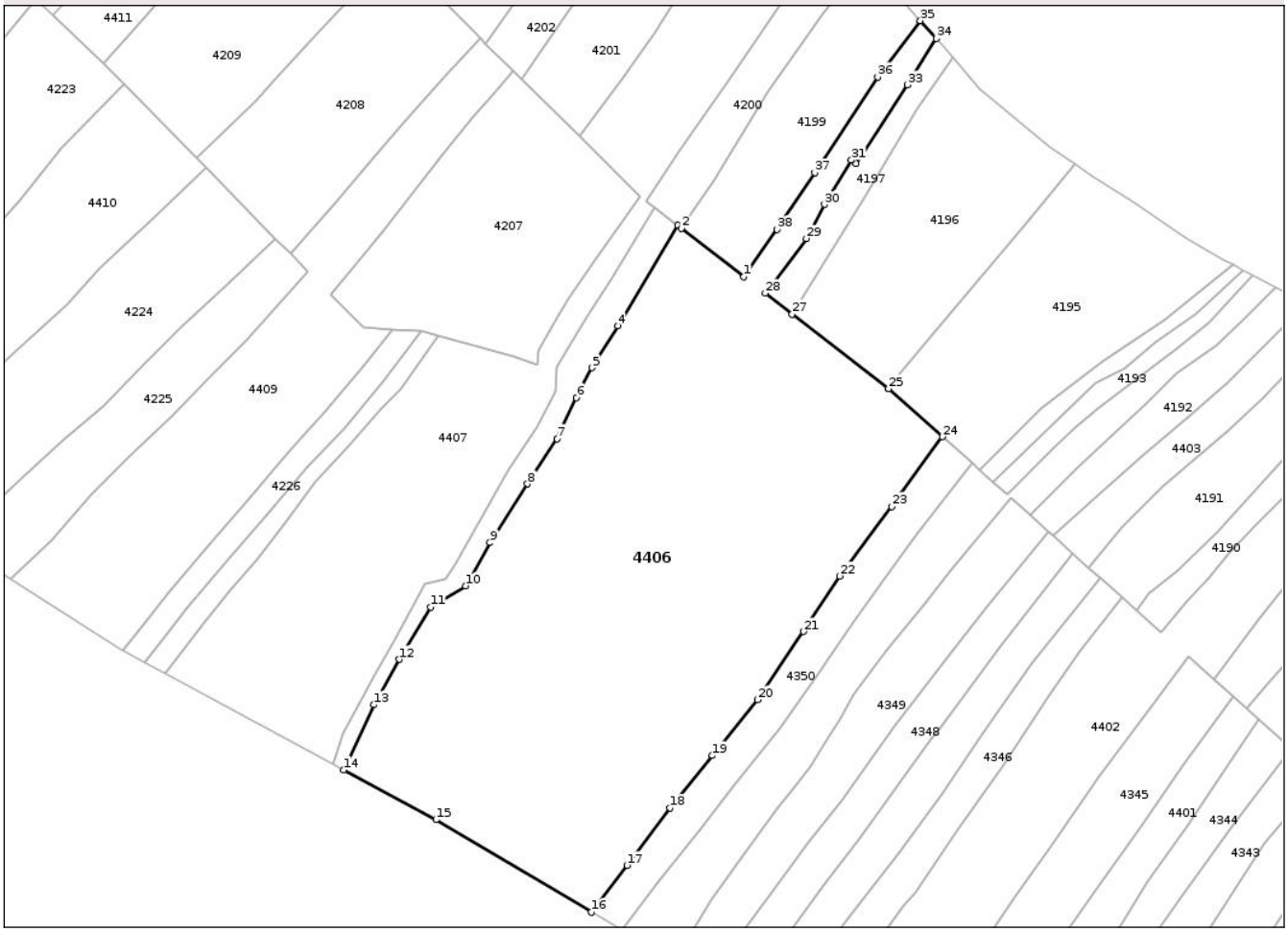

Date referitoare la teren

Crt	Categorie folosință	Intra vilan	Suprafaţa (mp)	Tarla	Parcelă	Nr. topo	Observaţii / Referinţe
1	vie	NU	3.073	340	27427, 27418/2, 27419, 27420, 27423, 27424,	-	27425, 27428, 27429/2

Lungime Segmente

1) Valorile lungimilor segmentelor sunt obţinute din proiecţie în plan.

Punct început	X / Y	Punct sfârşit	X / Y	Lungime segment (** (m)
1	349.394,532 403.832,56	2	349.386,808 403.838,528	9.761
3	349.386,35 403.838,882	4	349.378,927 403.826,488	14.447
5	349.375,773 403.821,305	6	349.373,843 403.817,611	4.168

Punct început	X / Y	Punct sfârşit	X / Y	Lungime segment (** (m)
2	349.386,808 403.838,528	3	349.386,35 403.838,882	0.579
4	349.378,927 403.826,488	5	349.375,773 403.821,305	6.067
6	349.373,843 403.817,611	7	349.371,427 403.812,54	5.617

Document care conține date cu caracter personal, protejat de prevederile Regulamentului (UE) nr. 679/2016 și Legii 190/2018

Punct început	X / Y	Punct sfârşit	X / Y	Lungime segment (** (m)
7	349.371,427 403.812,54	8	349.367,791 403.806,967	6.654
9	349.363,136 403.799,714	10	349.360,103 403.794,364	6.15
11	349.355,82 403.791,726	12	349.351,907 403.785,29	7.532
13	349.348,77 403.779,67	14	349.345,052 403.771,636	8.853
15	349.356,454 403.765,471	16	349.375,644 403.754,048	22.333
17	349.380,073 403.759,854	18	349.385,402 403.766,911	8.843
19	349.390,636 403.773,406	20	349.396,192 403.780,295	8.85
21	349.401,927 403.788,711	22	349.406,374 403.795,568	8.173
23	349.412,832 403.804,152	24	349.419,077 403.812,8	10.667
25	349.412,44 403.818,722	26	349.412,375 403.818,772	0.082
27	349.400,504 403.827,945	28	349.397,172 403.830,52	4.211
29	349.402,252 403.837,279	30	349.404,509 403.841,49	4.778
31	349.407,836 403.846,961	32	349.408,414 403.846,504	0.737
33	349.414,79 403.856,275	34	349.418,323 403.861,995	6.723
35	349.416,356 403.864,188	36	349.411,071 403.857,251	8.721
37	349.403,29 403.845,416	38	349.398,636 403.838,408	8.413

Punct început	X / Y	Punct sfârşit	X / Y	Lungime segment (** (m)
8	349.367,791 403.806,967	9	349.363,136 403.799,714	8.618
10	349.360,103 403.794,364	11	349.355,82 403.791,726	5.03
12	349.351,907 403.785,29	13	349.348,77 403.779,67	6.436
14	349.345,052 403.771,636	15	349.356,454 403.765,471	12.962
16	349.375,644 403.754,048	17	349.380,073 403.759,854	7.302
18	349.385,402 403.766,911	19	349.390,636 403.773,406	8.341
20	349.396,192 403.780,295	21	349.401,927 403.788,711	10.184
22	349.406,374 403.795,568	23	349.412,832 403.804,152	10.742
24	349.419,077 403.812,8	25	349.412,44 403.818,722	8.895
26	349.412,375 403.818,772	27	349.400,504 403.827,945	15.002
28	349.397,172 403.830,52	29	349.402,252 403.837,279	8.455
30	349.404,509 403.841,49	31	349.407,836 403.846,961	6.403
32	349.408,414 403.846,504	33	349.414,79 403.856,275	11.667
34	349.418,323 403.861,995	35	349.416,356 403.864,188	2.946
36	349.411,071 403.857,251	37	349.403,29 403.845,416	14.164
38	349.398,636 403.838,408	1	349.394,532 403.832,56	7.144

** Lungimile segmentelor sunt determinate în planul de proiecţie Stereo 70 şi sunt rotunjite la 1 milimetru.
*** Distanţa dintre puncte este formată din segmente cumulate ce sunt mai mici decât valoarea 1 milimetru.

Document care conține date cu caracter personal, protejat de prevederile Regulamentului (UE) nr. 679/2016 și Legii 190/2018

DATE DESPRE IMOBILUL NR. 4407

Oficiul de Cadastru şi Publicitate Imobiliară GORJ
Biroul de Cadastru şi Publicitate Imobiliară Targu Jiu

A. Partea I. Descrierea imobilului

TEREN Extravilan

Adresa: Jud. Gorj

Nr. Crt	Nr cadastral Nr. topografic	Suprafaţa* (mp)	Observaţii / Referinţe
A1		1.542	Sector cadastral:93 Teren neimprejmuit;

B. Partea II. Proprietari şi acte

Inscrieri privitoare la dreptul de proprietate şi alte drepturi reale		Referinţe
0 / 08/11/2025		
Act Administrativ nr. 11908, din 03/11/2025 emis de PRIMARIA RUNCU;		
B1	Inscrierea posesiei, drept de PROPRIETATE, dobandit prin Lege, cota actuala 1/1	A1
	1) **NEIDENTIFICAT NEIDENTIFICAT**	
/		
Act Normativ nr. 7, din 13/03/1996 emis de PARLAMENTUL ROMANIEI;		
B2	Se noteaza mentiunea de proprietar neidentificat	A1

C. Partea III. SARCINI .

Inscrieri privind dezmembramintele dreptului de proprietate, drepturi reale de garanţie şi sarcini	Referinţe
NU SUNT	

Document care conține date cu caracter personal, protejat de prevederile Regulamentului (UE) nr. 679/2016 și Legii 190/2018

Anexa Nr. 1 La Partea I

Teren

Nr cadastral	Suprafaţa (mp)*	Observaţii / Referinţe
	1.542	

* Suprafaţa este determinată in planul de proiecţie Stereo 70.

DETALII LINIARE IMOBIL

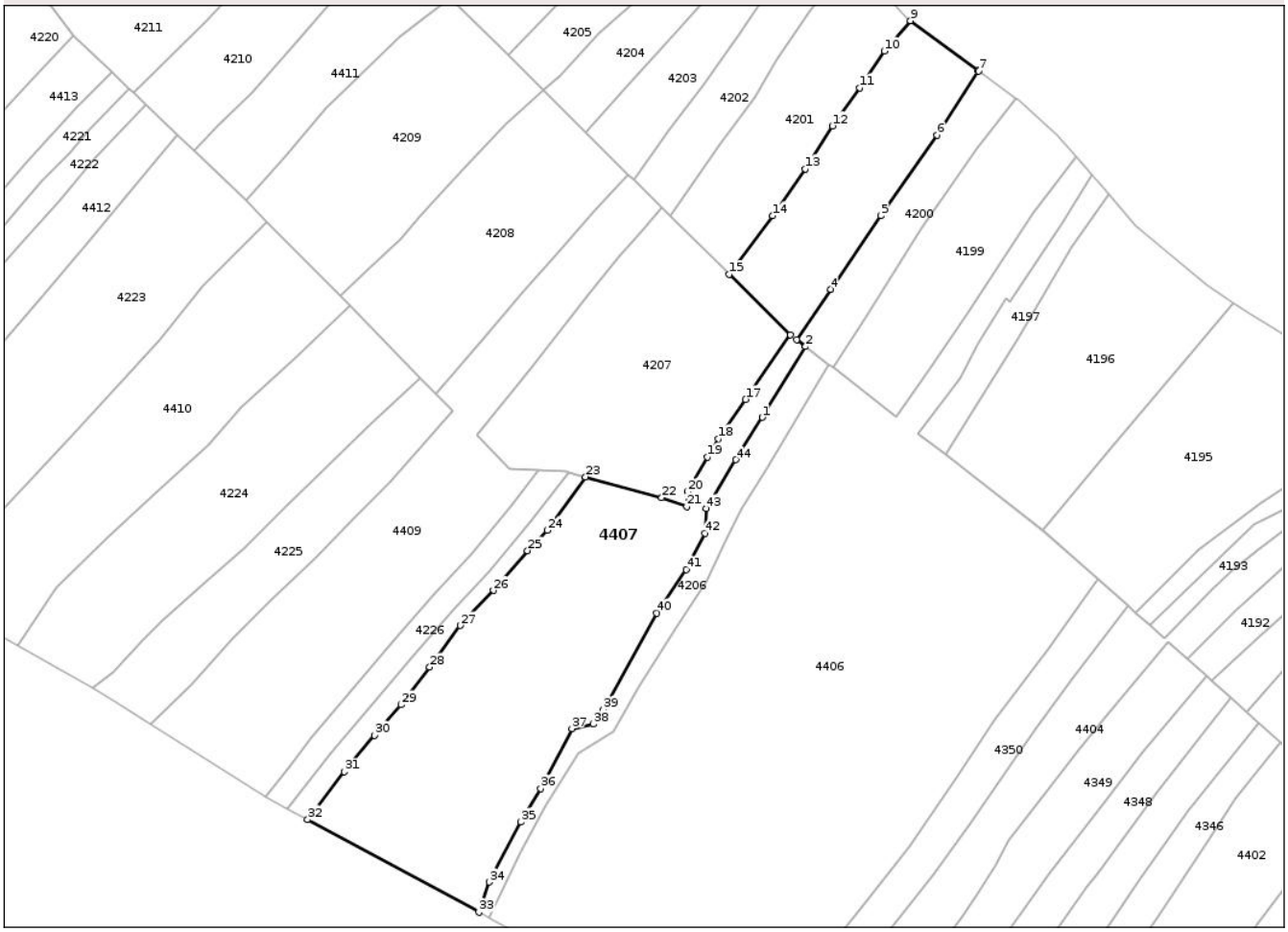

Date referitoare la teren

Crt	Categorie folosință	Intra vilan	Suprafaţa (mp)	Tarla	Parcelă	Nr. topo	Observaţii / Referinţe
1	vie	NU	1.542	340	27433/2, 27434, 27435/2, 27436, 27437/2,	-	27439, 27440

Lungime Segmente

1) Valorile lungimilor segmentelor sunt obţinute din proiecţie în plan.

Punct început	X / Y	Punct sfârşit	X / Y	Lungime segment
1	349.378,241 403.832,49	2	349.383,497 403.841,086	10.076
4	349.386,529 403.848,06	5	349.392,68 403.856,97	10.827
7	349.404,543 403.874,56	8	349.404,467 403.874,615	0.094
10	349.393,092 403.876,987	11	349.390,093 403.872,541	5.363

Punct început	X / Y	Punct sfârşit	X / Y	Lungime segment
2	349.383,497 403.841,086	3	349.382,423 403.841,917	1.358
5	349.392,68 403.856,97	6	349.399,502 403.866,787	11.955
8	349.404,467 403.874,615	9	349.396,242 403.880,691	10.226
11	349.390,093 403.872,541	12	349.386,749 403.867,905	5.716

Punct început	X / Y	Punct sfârşit	X / Y	Lungime segment
3	349.382,423 403.841,917	4	349.386,529 403.848,06	7.389
6	349.399,502 403.866,787	7	349.404,543 403.874,56	9.265
9	349.396,242 403.880,691	10	349.393,092 403.876,987	4.862
12	349.386,749 403.867,905	13	349.383,457 403.862,682	6.174

Document care conține date cu caracter personal, protejat de prevederile Regulamentului (UE) nr. 679/2016 și Legii 190/2018

Punct început	X / Y	Punct sfârşit	X / Y	Lungime segment
13	349.383,457 403.862,682	14	349.379,48 403.856,988	6.945
16	349.381,654 403.842,511	17	349.376,2 403.834,67	9.551
19	349.371,519 403.827,654	20	349.369,124 403.823,433	4.853
22	349.365,995 403.822,735	23	349.356,708 403.825,255	9.623
25	349.349,663 403.816,285	26	349.345,513 403.811,459	6.365
28	349.337,759 403.802,132	29	349.334,272 403.797,55	5.758
31	349.327,39 403.789,411	32	349.322,904 403.783,611	7.332
34	349.344,993 403.776,019	35	349.348,82 403.783,297	8.223
37	349.355,056 403.794,656	38	349.357,624 403.795,195	2.624
40	349.365,387 403.808,694	41	349.368,952 403.813,983	6.378
43	349.371,418 403.821,38	44	349.375,031 403.827,332	6.963

Punct început	X / Y	Punct sfârşit	X / Y	Lungime segment
14	349.379,48 403.856,988	15	349.374,217 403.849,876	8.848
17	349.376,2 403.834,67	18	349.372,91 403.829,896	5.798
20	349.369,124 403.823,433	21	349.369,036 403.821,618	1.817
23	349.356,708 403.825,255	24	349.352,088 403.818,752	7.977
26	349.345,513 403.811,459	27	349.341,471 403.807,194	5.876
29	349.334,272 403.797,55	30	349.331,025 403.793,832	4.936
32	349.322,904 403.783,611	33	349.343,739 403.772,346	23.685
35	349.348,82 403.783,297	36	349.351,272 403.787,389	4.77
38	349.357,624 403.795,195	39	349.358,875 403.796,97	2.172
41	349.368,952 403.813,983	42	349.371,232 403.818,377	4.95
44	349.375,031 403.827,332	1	349.378,241 403.832,49	6.075

Punct început	X / Y	Punct sfârşit	X / Y	Lungime segment
15	349.374,217 403.849,876	16	349.381,654 403.842,511	10.467
18	349.372,91 403.829,896	19	349.371,519 403.827,654	2.638
21	349.369,036 403.821,618	22	349.365,995 403.822,735	3.24
24	349.352,088 403.818,752	25	349.349,663 403.816,285	3.459
27	349.341,471 403.807,194	28	349.337,759 403.802,132	6.277
30	349.331,025 403.793,832	31	349.327,39 403.789,411	5.724
33	349.343,739 403.772,346	34	349.344,993 403.776,019	3.881
36	349.351,272 403.787,389	37	349.355,056 403.794,656	8.193
39	349.358,875 403.796,97	40	349.365,387 403.808,694	13.411
42	349.371,232 403.818,377	43	349.371,418 403.821,38	3.009

**** Lungimile segmentelor sunt determinate în planul de proiecţie Stereo 70 şi sunt rotunjite la 1 milimetru.**
***** Distanţa dintre puncte este formată din segmente cumulate ce sunt mai mici decât valoarea 1 milimetru.**

Document care conține date cu caracter personal, protejat de prevederile Regulamentului (UE) nr. 679/2016 și Legii 190/2018

DATE DESPRE IMOBILUL NR. 4409

Oficiul de Cadastru şi Publicitate Imobiliară GORJ
Biroul de Cadastru şi Publicitate Imobiliară Targu Jiu

A. Partea I. Descrierea imobilului

TEREN Extravilan

Adresa: Jud. Gorj

Nr. Crt	Nr cadastral Nr. topografic	Suprafaţa* (mp)	Observaţii / Referinţe
A1		954	Sector cadastral:93 Teren neimprejmuit;

B. Partea II. Proprietari şi acte

Inscrieri privitoare la dreptul de proprietate şi alte drepturi reale		Referinţe
0 / 08/11/2025		
Act Administrativ nr. 11908, din 03/11/2025 emis de PRIMARIA RUNCU;		
B1	Inscrierea posesiei, drept de PROPRIETATE, dobandit prin Lege, cota actuala 1/1	A1
	1) **NEIDENTIFICAT NEIDENTIFICAT**	
/		
Act Normativ nr. 7, din 13/03/1996 emis de PARLAMENTUL ROMANIEI;		
B2	Se noteaza mentiunea de proprietar neidentificat	A1

C. Partea III. SARCINI .

Inscrieri privind dezmembramintele dreptului de proprietate, drepturi reale de garanţie şi sarcini	Referinţe
NU SUNT	

Document care conține date cu caracter personal, protejat de prevederile Regulamentului (UE) nr. 679/2016 și Legii 190/2018

Anexa Nr. 1 La Partea I

Teren

Nr cadastral	Suprafaţa (mp)*	Observaţii / Referinţe
	954	

* Suprafaţa este determinată in planul de proiecţie Stereo 70.

DETALII LINIARE IMOBIL

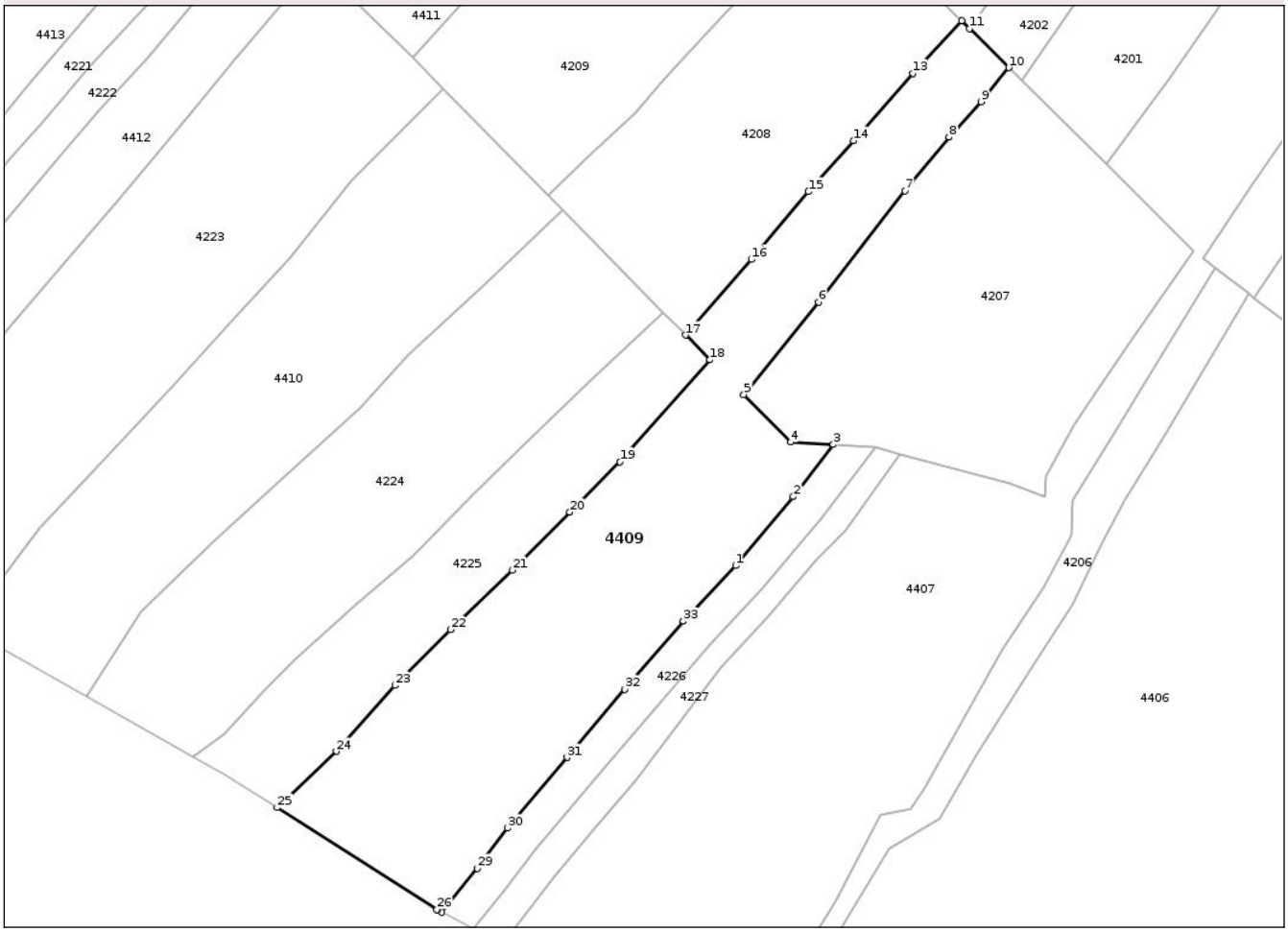

Date referitoare la teren

Crt	Categorie folosință	Intra vilan	Suprafaţa (mp)	Tarla	Parcelă	Nr. topo	Observaţii / Referinţe
1	vie	NU	954	340	27442, .., 27444, 27446/2	-	

Lungime Segmente

1) Valorile lungimilor segmentelor sunt obţinute din proiecţie în plan.

Punct început	X / Y	Punct sfârşit	X / Y	Lungime segment (** (m)
1	349.342,757 403.815,788	2	349.347,657 403.821,643	7.635
3	349.351,05 403.826,064	4	349.347,431 403.826,272	3.625
5	349.343,459 403.830,316	6	349.349,786 403.838,16	10.078
7	349.357,151 403.847,586	8	349.360,891 403.852,147	5.898

Punct început	X / Y	Punct sfârşit	X / Y	Lungime segment (** (m)
2	349.347,657 403.821,643	3	349.351,05 403.826,064	5.573
4	349.347,431 403.826,272	5	349.343,459 403.830,316	5.668
6	349.349,786 403.838,16	7	349.357,151 403.847,586	11.962
8	349.360,891 403.852,147	9	349.363,599 403.855,161	4.052

Document care conține date cu caracter personal, protejat de prevederile Regulamentului (UE) nr. 679/2016 și Legii 190/2018

Punct început	X / Y	Punct sfârşit	X / Y	Lungime segment (** (m)
9	349.363,599 403.855,161	10	349.365,967 403.858,046	3.732
11	349.362,613 403.861,368	12	349.361,944 403.862,031	0.942
13	349.357,802 403.857,568	14	349.352,763 403.851,859	7.615
15	349.348,933 403.847,523	16	349.344,091 403.841,771	7.519
17	349.338,509 403.835,357	18	349.340,577 403.833,25	2.952
19	349.332,924 403.824,609	20	349.328,671 403.820,331	6.032
21	349.323,793 403.815,405	22	349.318,517 403.810,372	7.292
23	349.313,813 403.805,626	24	349.308,834 403.800,038	7.484
25	349.303,811 403.795,256	26	349.317,366 403.786,61	16.078
27	349.317,403 403.786,586	28	349.317,777 403.786,384	0.425
29	349.320,783 403.790,11	30	349.323,357 403.793,506	4.261
31	349.328,437 403.799,524	32	349.333,349 403.805,292	7.576
33	349.338,309 403.811,072	1	349.342,757 403.815,788	6.483

Punct început	X / Y	Punct sfârşit	X / Y	Lungime segment (** (m)
10	349.365,967 403.858,046	11	349.362,613 403.861,368	4.721
12	349.361,944 403.862,031	13	349.357,802 403.857,568	6.089
14	349.352,763 403.851,859	15	349.348,933 403.847,523	5.785
16	349.344,091 403.841,771	17	349.338,509 403.835,357	8.503
18	349.340,577 403.833,25	19	349.332,924 403.824,609	11.543
20	349.328,671 403.820,331	21	349.323,793 403.815,405	6.933
22	349.318,517 403.810,372	23	349.313,813 403.805,626	6.682
24	349.308,834 403.800,038	25	349.303,811 403.795,256	6.935
26	349.317,366 403.786,61	27	349.317,403 403.786,586	0.044
28	349.317,777 403.786,384	29	349.320,783 403.790,11	4.787
30	349.323,357 403.793,506	31	349.328,437 403.799,524	7.875
32	349.333,349 403.805,292	33	349.338,309 403.811,072	7.616

** Lungimile segmentelor sunt determinate în planul de proiecţie Stereo 70 şi sunt rotunjite la 1 milimetru.
*** Distanţa dintre puncte este formată din segmente cumulate ce sunt mai mici decât valoarea 1 milimetru.

Document care conține date cu caracter personal, protejat de prevederile Regulamentului (UE) nr. 679/2016 și Legii 190/2018

DATE DESPRE IMOBILUL NR. 4410

Oficiul de Cadastru şi Publicitate Imobiliară GORJ
Biroul de Cadastru şi Publicitate Imobiliară Targu Jiu

A. Partea I. Descrierea imobilului

TEREN Extravilan

Adresa: Jud. Gorj

Nr. Crt	Nr cadastral Nr. topografic	Suprafaţa* (mp)	Observaţii / Referinţe
A1		752	Sector cadastral:93 Teren neimprejmuit;

B. Partea II. Proprietari şi acte

Inscrieri privitoare la dreptul de proprietate şi alte drepturi reale		Referinţe
0 / 08/11/2025		
Act Administrativ nr. 11908, din 03/11/2025 emis de PRIMARIA RUNCU;		
B1	Inscrierea posesiei, drept de PROPRIETATE, dobandit prin Lege, cota actuala 1/1	A1
	1) **NEIDENTIFICAT NEIDENTIFICAT**	
/		
Act Normativ nr. 7, din 13/03/1996 emis de PARLAMENTUL ROMANIEI;		
B2	Se noteaza mentiunea de proprietar neidentificat	A1

C. Partea III. SARCINI .

Inscrieri privind dezmembramintele dreptului de proprietate, drepturi reale de garanţie şi sarcini	Referinţe
NU SUNT	

Document care conține date cu caracter personal, protejat de prevederile Regulamentului (UE) nr. 679/2016 și Legii 190/2018

Anexa Nr. 1 La Partea I

Teren

Nr cadastral	Suprafaţa (mp)*	Observaţii / Referinţe
	752	

* Suprafaţa este determinată in planul de proiecţie Stereo 70.

DETALII LINIARE IMOBIL

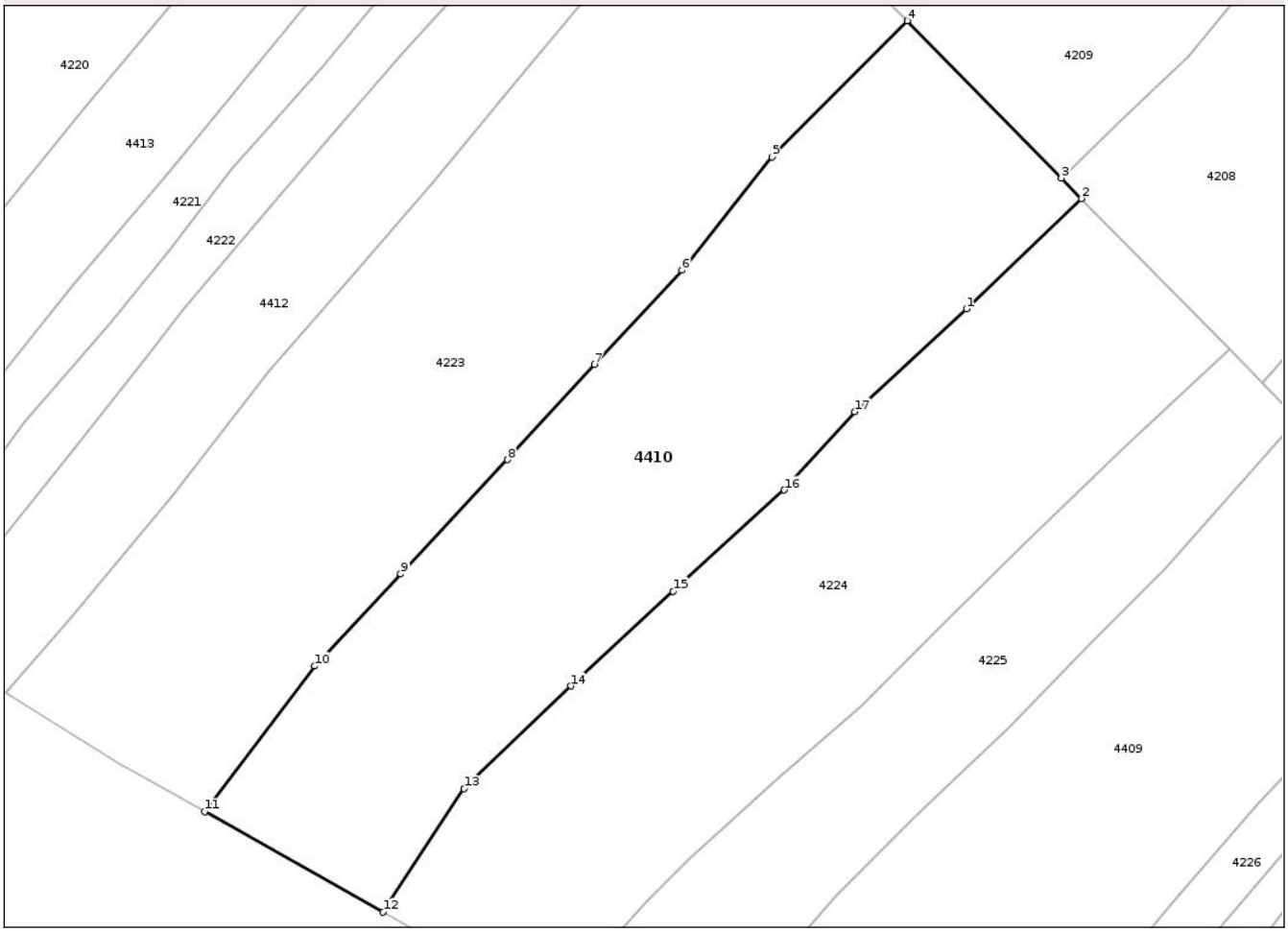

Date referitoare la teren

Crt	Categorie folosință	Intra vilan	Suprafaţa (mp)	Tarla	Parcelă	Nr. topo	Observaţii / Referinţe
1	vie	NU	752	340	27454/2, 27455/2	-	

Lungime Segmente
1) Valorile lungimilor segmentelor sunt obţinute din proiecţie în plan.

Punct început	X / Y	Punct sfârşit	X / Y	Lungime segment (** (m)
1	349.321,378 403.839,624	2	349.328,046 403.846,01	9.233
2	349.328,046 403.846,01	3	349.326,876 403.847,202	1.67
3	349.326,876 403.847,202	4	349.317,946 403.856,294	12.744
4	349.317,946 403.856,294	5	349.310,105 403.848,421	11.111
5	349.310,105 403.848,421	6	349.304,891 403.841,864	8.377

Document care conține date cu caracter personal, protejat de prevederile Regulamentului (UE) nr. 679/2016 și Legii 190/2018

Punct început	X / Y	Punct sfârşit	X / Y	Lungime segment (** (m)
6	349.304,891 403.841,864	7	349.299,821 403.836,404	7.451
7	349.299,821 403.836,404	8	349.294,801 403.830,896	7.452
8	349.294,801 403.830,896	9	349.288,608 403.824,281	9.062
9	349.288,608 403.824,281	10	349.283,615 403.818,956	7.3
10	349.283,615 403.818,956	11	349.277,241 403.810,525	10.569
11	349.277,241 403.810,525	12	349.287,58 403.804,712	11.861
12	349.287,58 403.804,712	13	349.292,279 403.811,857	8.552
13	349.292,279 403.811,857	14	349.298,448 403.817,803	8.568
14	349.298,448 403.817,803	15	349.304,382 403.823,281	8.076
15	349.304,382 403.823,281	16	349.310,82 403.829,139	8.704
16	349.310,82 403.829,139	17	349.314,912 403.833,667	6.103
17	349.314,912 403.833,667	1	349.321,378 403.839,624	8.792

** Lungimile segmentelor sunt determinate în planul de proiecţie Stereo 70 şi sunt rotunjite la 1 milimetru.
*** Distanţa dintre puncte este formată din segmente cumulate ce sunt mai mici decât valoarea 1 milimetru.

Document care conține date cu caracter personal, protejat de prevederile Regulamentului (UE) nr. 679/2016 și Legii 190/2018

DATE DESPRE IMOBILUL NR. 4411

Oficiul de Cadastru şi Publicitate Imobiliară GORJ
Biroul de Cadastru şi Publicitate Imobiliară Targu Jiu

A. Partea I. Descrierea imobilului

TEREN Extravilan

Adresa: Jud. Gorj

Nr. Crt	Nr cadastral Nr. topografic	Suprafaţa* (mp)	Observaţii / Referinţe
A1		1.535	Sector cadastral:93 Teren neimprejmuit;

B. Partea II. Proprietari şi acte

Inscrieri privitoare la dreptul de proprietate şi alte drepturi reale		Referinţe
0 / 08/11/2025		
Act Administrativ nr. 11908, din 03/11/2025 emis de PRIMARIA RUNCU;		
B1	Inscrierea posesiei, drept de PROPRIETATE, dobandit prin Lege, cota actuala 1/1	A1
	1) **NEIDENTIFICAT NEIDENTIFICAT**	
/		
Act Normativ nr. 7, din 13/03/1996 emis de PARLAMENTUL ROMANIEI;		
B2	Se noteaza mentiunea de proprietar neidentificat	A1

C. Partea III. SARCINI .

Inscrieri privind dezmembramintele dreptului de proprietate, drepturi reale de garanţie şi sarcini	Referinţe
NU SUNT	

Document care conține date cu caracter personal, protejat de prevederile Regulamentului (UE) nr. 679/2016 și Legii 190/2018

Anexa Nr. 1 La Partea I

Teren

Nr cadastral	Suprafaţa (mp)*	Observaţii / Referinţe
	1.535	

* Suprafaţa este determinată in planul de proiecţie Stereo 70.

DETALII LINIARE IMOBIL

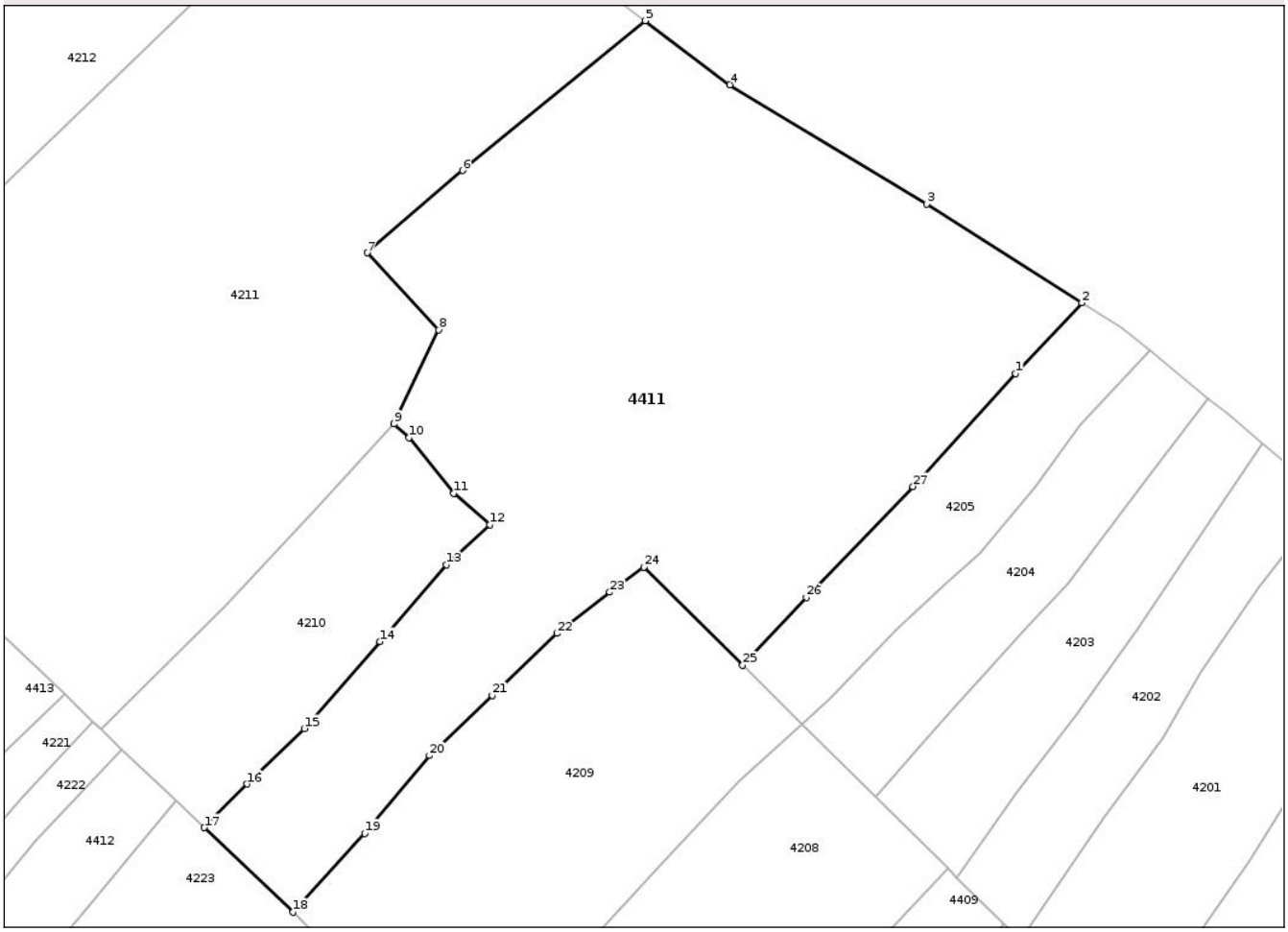

Date referitoare la teren

Crt	Categorie folosință	Intra vilan	Suprafaţa (mp)	Tarla	Parcelă	Nr. topo	Observaţii / Referinţe
1	vie	NU	1.535	340	27451/2, 27458, ..., 27463, 27464/2	-	

Lungime Segmente

1) Valorile lungimilor segmentelor sunt obţinute din proiecţie în plan.

Punct început	X / Y	Punct sfârşit	X / Y	Lungime segment (** (m)
1	349.366,775 403.897,197	2	349.371,475 403.902,223	6.881
3	349.360,433 403.909,243	4	349.346,448 403.917,722	16.355
5	349.340,427 403.922,268	6	349.327,419 403.911,622	16.809
7	349.320,662 403.905,776	8	349.325,74 403.900,308	7.462

Punct început	X / Y	Punct sfârşit	X / Y	Lungime segment (** (m)
2	349.371,475 403.902,223	3	349.360,433 403.909,243	13.085
4	349.346,448 403.917,722	5	349.340,427 403.922,268	7.544
6	349.327,419 403.911,622	7	349.320,662 403.905,776	8.935
8	349.325,74 403.900,308	9	349.322,557 403.893,607	7.419

Document care conține date cu caracter personal, protejat de prevederile Regulamentului (UE) nr. 679/2016 și Legii 190/2018

Punct început	X / Y	Punct sfârşit	X / Y	Lungime segment (** (m)
9	349.322,557 403.893,607	10	349.323,623 403.892,65	1.433
11	349.326,813 403.888,689	12	349.329,371 403.886,453	3.398
13	349.326,26 403.883,609	14	349.321,562 403.878,139	7.211
15	349.316,17 403.871,967	16	349.312,112 403.868,026	5.657
17	349.309,064 403.864,925	18	349.315,371 403.858,916	8.711
19	349.320,46 403.864,515	20	349.325,073 403.870,046	7.202
21	349.329,546 403.874,321	22	349.334,147 403.878,727	6.37
23	349.337,892 403.881,66	24	349.340,332 403.883,433	3.016
25	349.347,36 403.876,473	26	349.351,897 403.881,278	6.609
27	349.359,467 403.889,17	1	349.366,775 403.897,197	10.855

Punct început	X / Y	Punct sfârşit	X / Y	Lungime segment (** (m)
10	349.323,623 403.892,65	11	349.326,813 403.888,689	5.086
12	349.329,371 403.886,453	13	349.326,26 403.883,609	4.215
14	349.321,562 403.878,139	15	349.316,17 403.871,967	8.196
16	349.312,112 403.868,026	17	349.309,064 403.864,925	4.348
18	349.315,371 403.858,916	19	349.320,46 403.864,515	7.566
20	349.325,073 403.870,046	21	349.329,546 403.874,321	6.187
22	349.334,147 403.878,727	23	349.337,892 403.881,66	4.757
24	349.340,332 403.883,433	25	349.347,36 403.876,473	9.891
26	349.351,897 403.881,278	27	349.359,467 403.889,17	10.936

** Lungimile segmentelor sunt determinate în planul de proiecţie Stereo 70 şi sunt rotunjite la 1 milimetru.
*** Distanţa dintre puncte este formată din segmente cumulate ce sunt mai mici decât valoarea 1 milimetru.

Document care conține date cu caracter personal, protejat de prevederile Regulamentului (UE) nr. 679/2016 și Legii 190/2018

DATE DESPRE IMOBILUL NR. 4412

Oficiul de Cadastru şi Publicitate Imobiliară GORJ
Biroul de Cadastru şi Publicitate Imobiliară Targu Jiu

A. Partea I. Descrierea imobilului

TEREN Extravilan

Adresa: Jud. Gorj

Nr. Crt	Nr cadastral Nr. topografic	Suprafaţa* (mp)	Observaţii / Referinţe
A1		389	Sector cadastral:93 Teren neimprejmuit;

B. Partea II. Proprietari şi acte

Inscrieri privitoare la dreptul de proprietate şi alte drepturi reale		Referinţe
0 / 08/11/2025		
Act Administrativ nr. 11908, din 03/11/2025 emis de PRIMARIA RUNCU;		
B1	Inscrierea posesiei, drept de PROPRIETATE, dobandit prin Lege, cota actuala 1/1	A1
	1) **NEIDENTIFICAT NEIDENTIFICAT**	
/		
Act Normativ nr. 7, din 13/03/1996 emis de PARLAMENTUL ROMANIEI;		
B2	Se noteaza mentiunea de proprietar neidentificat	A1

C. Partea III. SARCINI .

Inscrieri privind dezmembramintele dreptului de proprietate, drepturi reale de garanţie şi sarcini	Referinţe
NU SUNT	

Document care conține date cu caracter personal, protejat de prevederile Regulamentului (UE) nr. 679/2016 și Legii 190/2018

Anexa Nr. 1 La Partea I

Teren

Nr cadastral	Suprafaţa (mp)*	Observaţii / Referinţe
	389	

* Suprafaţa este determinată in planul de proiecţie Stereo 70.

DETALII LINIARE IMOBIL

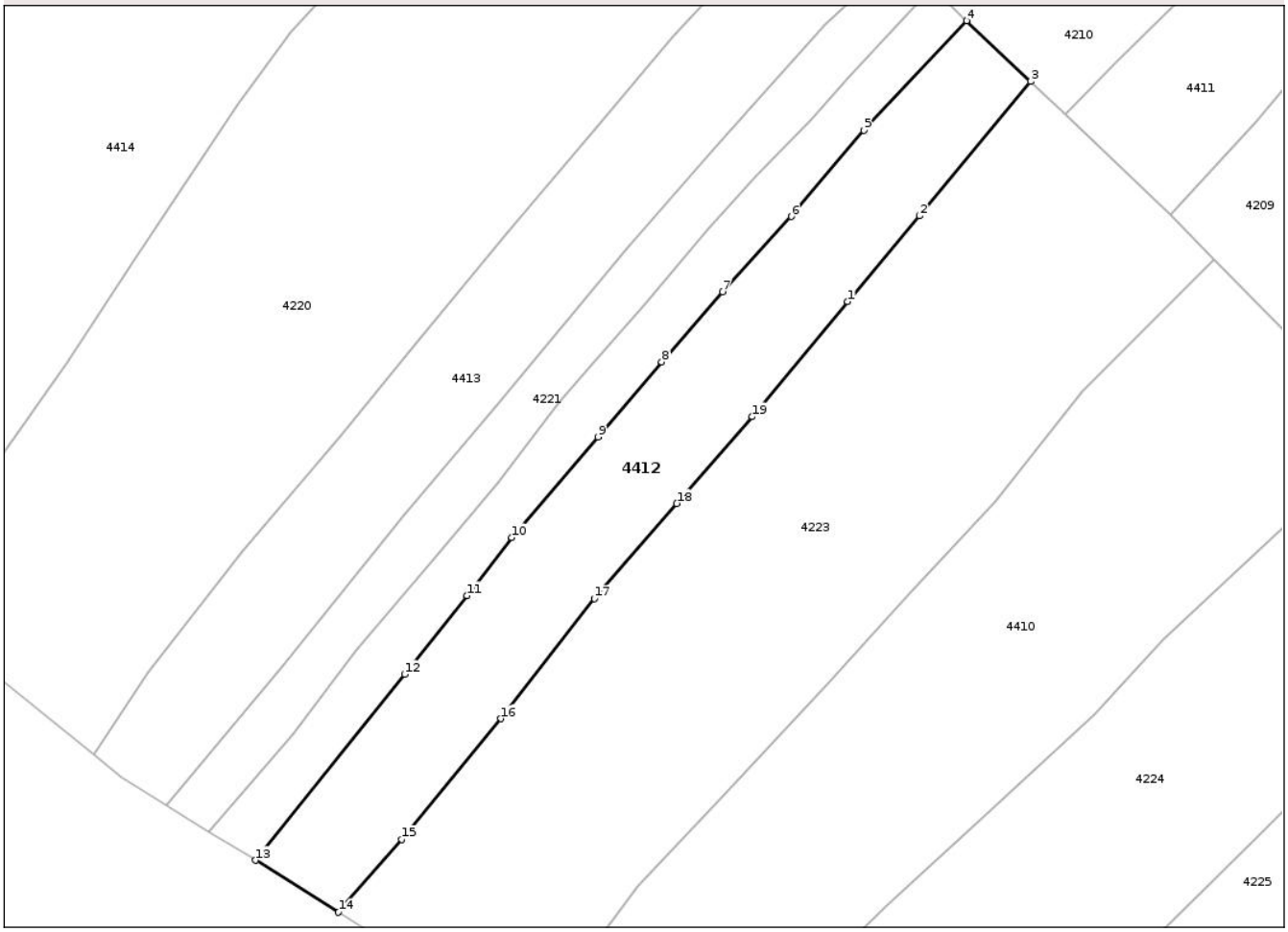

Date referitoare la teren

Crt	Categorie folosință	Intra vilan	Suprafaţa (mp)	Tarla	Parcelă	Nr. topo	Observaţii / Referinţe
1	vie	NU	389	340	27489/2	-	

Lungime Segmente
1) Valorile lungimilor segmentelor sunt obţinute din proiecţie în plan.

Punct început	X / Y	Punct sfârşit	X / Y	Lungime segment (** (m)
1	349.296,11 403.853,767	2	349.300,39 403.858,869	6.659
2	349.300,39 403.858,869	3	349.307,022 403.866,872	10.394
3	349.307,022 403.866,872	4	349.303,217 403.870,498	5.256
4	349.303,217 403.870,498	5	349.297,072 403.863,98	8.958
5	349.297,072 403.863,98	6	349.292,742 403.858,834	6.725

Document care conține date cu caracter personal, protejat de prevederile Regulamentului (UE) nr. 679/2016 și Legii 190/2018

Punct început	X / Y	Punct sfârşit	X / Y	Lungime segment (** (m)
6	349.292,742 403.858,834	7	349.288,652 403.854,352	6.068
7	349.288,652 403.854,352	8	349.285,018 403.850,178	5.534
8	349.285,018 403.850,178	9	349.281,216 403.845,705	5.871
9	349.281,216 403.845,705	10	349.276,082 403.839,701	7.9
10	349.276,082 403.839,701	11	349.273,418 403.836,247	4.362
11	349.273,418 403.836,247	12	349.269,69 403.831,554	5.994
12	349.269,69 403.831,554	13	349.260,795 403.820,478	14.206
13	349.260,795 403.820,478	14	349.265,746 403.817,389	5.836
14	349.265,746 403.817,389	15	349.269,527 403.821,721	5.75
15	349.269,527 403.821,721	16	349.275,439 403.828,92	9.315
16	349.275,439 403.828,92	17	349.281,007 403.836,061	9.055
17	349.281,007 403.836,061	18	349.285,926 403.841,732	7.507
18	349.285,926 403.841,732	19	349.290,419 403.846,905	6.852
19	349.290,419 403.846,905	1	349.296,11 403.853,767	8.915

** Lungimile segmentelor sunt determinate în planul de proiecţie Stereo 70 şi sunt rotunjite la 1 milimetru.
*** Distanţa dintre puncte este formată din segmente cumulate ce sunt mai mici decât valoarea 1 milimetru.

Document care conține date cu caracter personal, protejat de prevederile Regulamentului (UE) nr. 679/2016 și Legii 190/2018

DATE DESPRE IMOBILUL NR. 4413

Oficiul de Cadastru şi Publicitate Imobiliară GORJ
Biroul de Cadastru şi Publicitate Imobiliară Targu Jiu

A. Partea I. Descrierea imobilului

TEREN Extravilan

Adresa: Jud. Gorj

Nr. Crt	Nr cadastral Nr. topografic	Suprafaţa* (mp)	Observaţii / Referinţe
A1		409	Sector cadastral:93 Teren neimprejmuit;

B. Partea II. Proprietari şi acte

Inscrieri privitoare la dreptul de proprietate şi alte drepturi reale		Referinţe
0 / 08/11/2025		
Act Administrativ nr. 11908, din 03/11/2025 emis de PRIMARIA RUNCU;		
B1	Inscrierea posesiei, drept de PROPRIETATE, dobandit prin Lege, cota actuala 1/1	A1
	1) **NEIDENTIFICAT NEIDENTIFICAT**	
/		
Act Normativ nr. 7, din 13/03/1996 emis de PARLAMENTUL ROMANIEI;		
B2	Se noteaza mentiunea de proprietar neidentificat	A1

C. Partea III. SARCINI .

Inscrieri privind dezmembramintele dreptului de proprietate, drepturi reale de garanţie şi sarcini	Referinţe
NU SUNT	

Document care conține date cu caracter personal, protejat de prevederile Regulamentului (UE) nr. 679/2016 și Legii 190/2018

Anexa Nr. 1 La Partea I

Teren

Nr cadastral	Suprafaţa (mp)*	Observaţii / Referinţe
	409	

* Suprafaţa este determinată in planul de proiecţie Stereo 70.

DETALII LINIARE IMOBIL

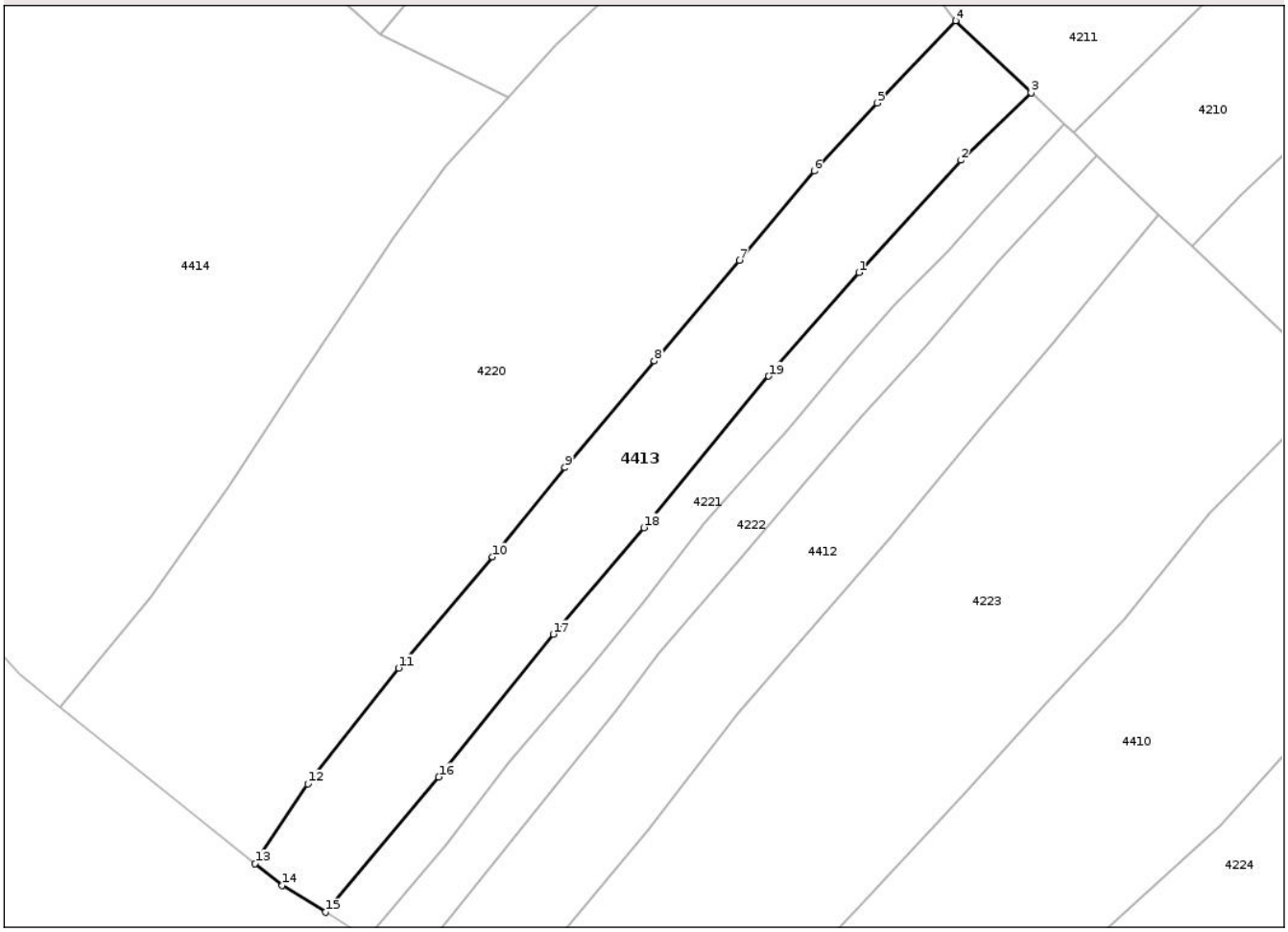

Date referitoare la teren

Crt	Categorie folosință	Intra vilan	Suprafaţa (mp)	Tarla	Parcelă	Nr. topo	Observaţii / Referinţe
1	vie	NU	409	340	27471/2	-	

Lungime Segmente
1) Valorile lungimilor segmentelor sunt obţinute din proiecţie în plan.

Punct început	X / Y	Punct sfârşit	X / Y	Lungime segment (** (m)
1	349.288,475 403.863,282	2	349.294,785 403.870,224	9.381
2	349.294,785 403.870,224	3	349.299,117 403.874,404	6.02
3	349.299,117 403.874,404	4	349.294,46 403.878,842	6.433
4	349.294,46 403.878,842	5	349.289,598 403.873,758	7.035
5	349.289,598 403.873,758	6	349.285,706 403.869,563	5.722

Document care conține date cu caracter personal, protejat de prevederile Regulamentului (UE) nr. 679/2016 și Legii 190/2018

Punct început	X / Y	Punct sfârşit	X / Y	Lungime segment (** (m)
6	349.285,706 403.869,563	7	349.281,089 403.864,031	7.206
7	349.281,089 403.864,031	8	349.275,827 403.857,825	8.137
8	349.275,827 403.857,825	9	349.270,296 403.851,245	8.596
9	349.270,296 403.851,245	10	349.265,825 403.845,728	7.101
10	349.265,825 403.845,728	11	349.260,01 403.838,866	8.995
11	349.260,01 403.838,866	12	349.254,402 403.831,708	9.093
12	349.254,402 403.831,708	13	349.251,151 403.826,791	5.895
13	349.251,151 403.826,791	14	349.252,83 403.825,449	2.149
14	349.252,83 403.825,449	15	349.255,499 403.823,783	3.146
15	349.255,499 403.823,783	16	349.262,498 403.832,136	10.898
16	349.262,498 403.832,136	17	349.269,585 403.840,952	11.311
17	349.269,585 403.840,952	18	349.275,177 403.847,528	8.632
18	349.275,177 403.847,528	19	349.282,903 403.856,887	12.136
19	349.282,903 403.856,887	1	349.288,475 403.863,282	8.482

** Lungimile segmentelor sunt determinate în planul de proiecţie Stereo 70 şi sunt rotunjite la 1 milimetru.
*** Distanţa dintre puncte este formată din segmente cumulate ce sunt mai mici decât valoarea 1 milimetru.

Document care conține date cu caracter personal, protejat de prevederile Regulamentului (UE) nr. 679/2016 și Legii 190/2018

DATE DESPRE IMOBILUL NR. 4414

Oficiul de Cadastru şi Publicitate Imobiliară GORJ
Biroul de Cadastru şi Publicitate Imobiliară Targu Jiu

A. Partea I. Descrierea imobilului

TEREN Extravilan

Adresa: Jud. Gorj

Nr. Crt	Nr cadastral Nr. topografic	Suprafaţa* (mp)	Observaţii / Referinţe
A1		2.209	Sector cadastral:93 Teren neimprejmuit;

B. Partea II. Proprietari şi acte

Inscrieri privitoare la dreptul de proprietate şi alte drepturi reale		Referinţe
0 / 08/11/2025		
Act Administrativ nr. 11908, din 03/11/2025 emis de PRIMARIA RUNCU;		
B1	Inscrierea posesiei, drept de PROPRIETATE, dobandit prin Lege, cota actuala 1/1	A1
	1) **NEIDENTIFICAT NEIDENTIFICAT**	
/		
Act Normativ nr. 7, din 13/03/1996 emis de PARLAMENTUL ROMANIEI;		
B2	Se noteaza mentiunea de proprietar neidentificat	A1

C. Partea III. SARCINI .

Inscrieri privind dezmembramintele dreptului de proprietate, drepturi reale de garanţie şi sarcini	Referinţe
NU SUNT	

Document care conține date cu caracter personal, protejat de prevederile Regulamentului (UE) nr. 679/2016 și Legii 190/2018

Anexa Nr. 1 La Partea I

Teren

Nr cadastral	Suprafaţa (mp)*	Observaţii / Referinţe
	2.209	

* Suprafaţa este determinată in planul de proiecţie Stereo 70.

DETALII LINIARE IMOBIL

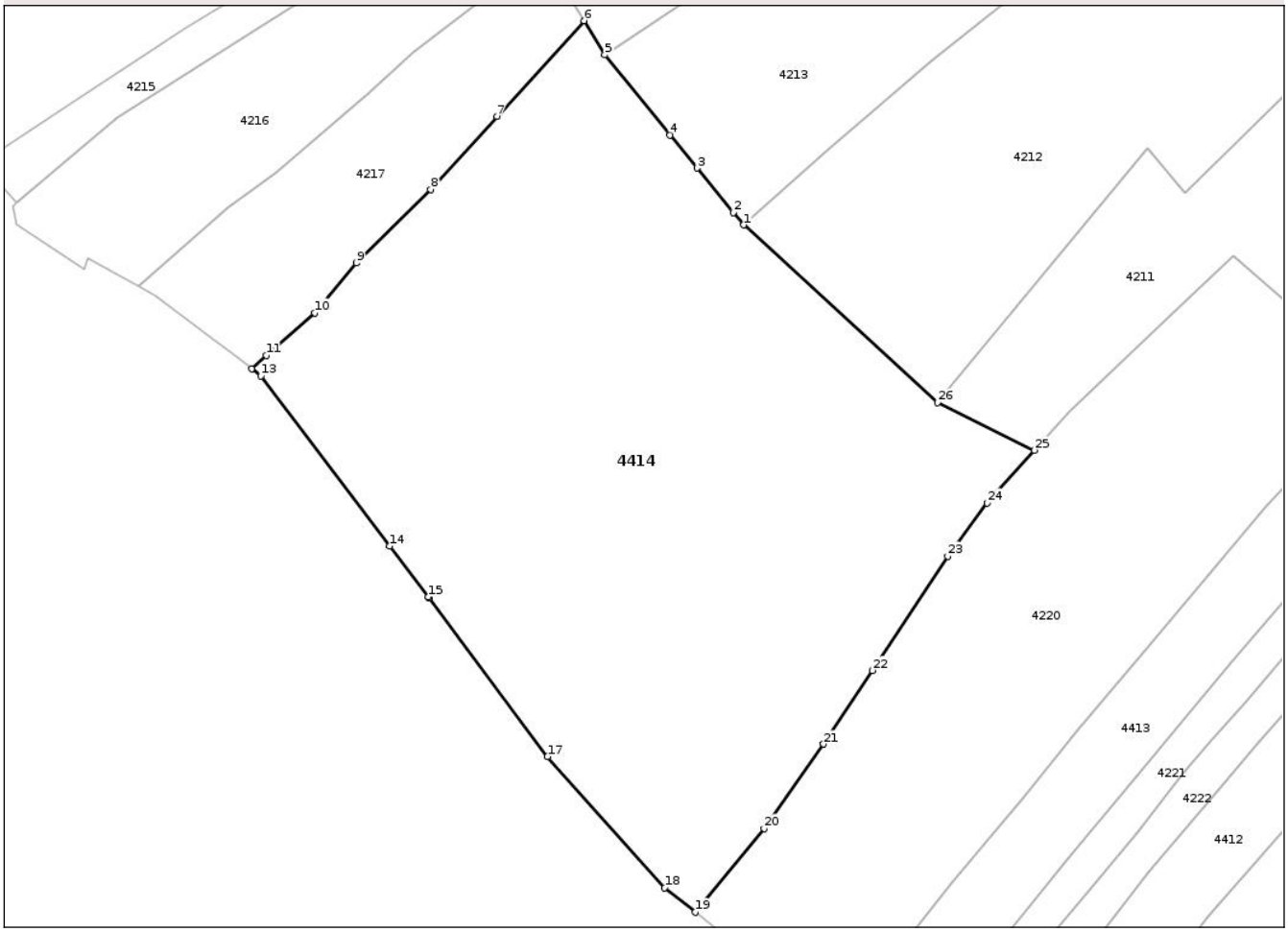

Date referitoare la teren

Crt	Categorie folosință	Intra vilan	Suprafaţa (mp)	Tarla	Parcelă	Nr. topo	Observaţii / Referinţe
1	vie	NU	2.209	340	27474, ..., 27477, 27478/1, 27478/2, 27479,	-	27480, .., , 27482, 27483/4

Lungime Segmente

1) Valorile lungimilor segmentelor sunt obţinute din proiecţie în plan.

Punct început	X / Y	Punct sfârşit	X / Y	Lungime segment (** (m)
1	349.243,034 403.892,511	2	349.242,218 403.893,507	1.288
3	349.239,236 403.897,149	4	349.237,026 403.899,848	3.488
5	349.231,693 403.906,391	6	349.229,999 403.909,169	3.254

Punct început	X / Y	Punct sfârşit	X / Y	Lungime segment (** (m)
2	349.242,218 403.893,507	3	349.239,236 403.897,149	4.707
4	349.237,026 403.899,848	5	349.231,693 403.906,391	8.441
6	349.229,999 403.909,169	7	349.222,884 403.901,364	10.561

Document care conține date cu caracter personal, protejat de prevederile Regulamentului (UE) nr. 679/2016 și Legii 190/2018

Punct început	X / Y	Punct sfârşit	X / Y	Lungime segment (** (m)
7	349.222,884 403.901,364	8	349.217,455 403.895,406	8.061
9	349.211,415 403.889,409	10	349.208,025 403.885,335	5.3
11	349.204,035 403.881,873	12	349.202,851 403.880,754	1.629
13	349.203,61 403.880,173	14	349.214,143 403.866,307	17.413
15	349.217,296 403.862,157	16	349.217,346 403.862,09	0.084
17	349.227,017 403.849,122	18	349.236,585 403.838,436	14.344
19	349.239,087 403.836,436	20	349.244,705 403.843,267	8.844
21	349.249,571 403.850,147	22	349.253,534 403.856,165	7.206
23	349.259,699 403.865,475	24	349.262,918 403.869,835	5.42
25	349.266,799 403.874,122	26	349.258,871 403.878,006	8.828

Punct început	X / Y	Punct sfârşit	X / Y	Lungime segment (** (m)
8	349.217,455 403.895,406	9	349.211,415 403.889,409	8.511
10	349.208,025 403.885,335	11	349.204,035 403.881,873	5.283
12	349.202,851 403.880,754	13	349.203,61 403.880,173	0.956
14	349.214,143 403.866,307	15	349.217,296 403.862,157	5.212
16	349.217,346 403.862,09	17	349.227,017 403.849,122	16.177
18	349.236,585 403.838,436	19	349.239,087 403.836,436	3.203
20	349.244,705 403.843,267	21	349.249,571 403.850,147	8.427
22	349.253,534 403.856,165	23	349.259,699 403.865,475	11.166
24	349.262,918 403.869,835	25	349.266,799 403.874,122	5.783
26	349.258,871 403.878,006	1	349.243,034 403.892,511	21.476

**** Lungimile segmentelor sunt determinate în planul de proiecţie Stereo 70 şi sunt rotunjite la 1 milimetru.**
***** Distanţa dintre puncte este formată din segmente cumulate ce sunt mai mici decât valoarea 1 milimetru.**

Document care conține date cu caracter personal, protejat de prevederile Regulamentului (UE) nr. 679/2016 și Legii 190/2018