DATE DESPRE IMOBILUL NR. 4138

Oficiul de Cadastru şi Publicitate Imobiliară GORJ
Biroul de Cadastru şi Publicitate Imobiliară Targu Jiu

A. Partea I. Descrierea imobilului

Nr. CF vechi:426
Nr. cadastral vechi:641

TEREN Intravilan

Adresa: Loc. Valea Mare, Str Principală, Nr. 4, Jud. Gorj

Nr. Crt	Nr cadastral Nr. topografic	Suprafaţa* (mp)	Observaţii / Referinţe
A1	36441	Din acte: 0 Masurata: 1.709	Sector cadastral:89 Teren neimprejmuit;

Construcţii

Crt	Nr cadastral Nr. topografic	Adresa	Observaţii / Referinţe
A1.1	36441-C1	Loc. Valea Mare, Str Principală, Nr. 4, Jud. Gorj	Nr. niveluri:1; S. construita la sol:80 mp; S. construita desfasurata:80 mp; LOCUINTA
A1.2		Loc. Valea Mare, Str Principală, Nr. 4, Jud. Gorj	Nr. niveluri:1; S. construita la sol:34 mp; S. construita desfasurata:34 mp; LOCUINTA
A1.3		Loc. Valea Mare, Str Principală, Nr. 4, Jud. Gorj	Nr. niveluri:1; S. construita la sol:23 mp; S. construita desfasurata:23 mp; ANEXA

B. Partea II. Proprietari şi acte

Inscrieri privitoare la dreptul de proprietate şi alte drepturi reale		Referinţe
104584 / 17/11/2021		
Act Notarial nr. 2702, din 12/11/2021 emis de Popescu Bejat Nicolae (act administrativ nr 1617 din 09.12.2021, emis de Popescu Bejat Nicolae);		
B1	Intabulare, drept de PROPRIETATEcu titlu de drept cumparare, dobandit prin Conventie, cota actuala 1/1, cota initiala 1/1	A1
	1) **DOBÂRCEANU IONUŢ**, bun propriu	
/		
Act Normativ nr. 7, din 13/03/1996 emis de PARLAMENTUL ROMANIEI;		
B2	Intabulare, drept de PROPRIETATE, dobandit prin Lege, cota actuala 1/1	A1.1, A1.2, A1.3
	1) **DOBÂRCEANU IONUŢ**	

C. Partea III. SARCINI .

Inscrieri privind dezmembramintele dreptului de proprietate, drepturi reale de garanţie şi sarcini	Referinţe
NU SUNT	

Document care conține date cu caracter personal, protejat de prevederile Regulamentului (UE) nr. 679/2016 și Legii 190/2018

Anexa Nr. 1 La Partea I

Teren

Nr cadastral	Suprafaţa (mp)*	Observaţii / Referinţe
36441	Din acte: 0 Masurata: 1.709	

* Suprafaţa este determinată in planul de proiecţie Stereo 70.

DETALII LINIARE IMOBIL

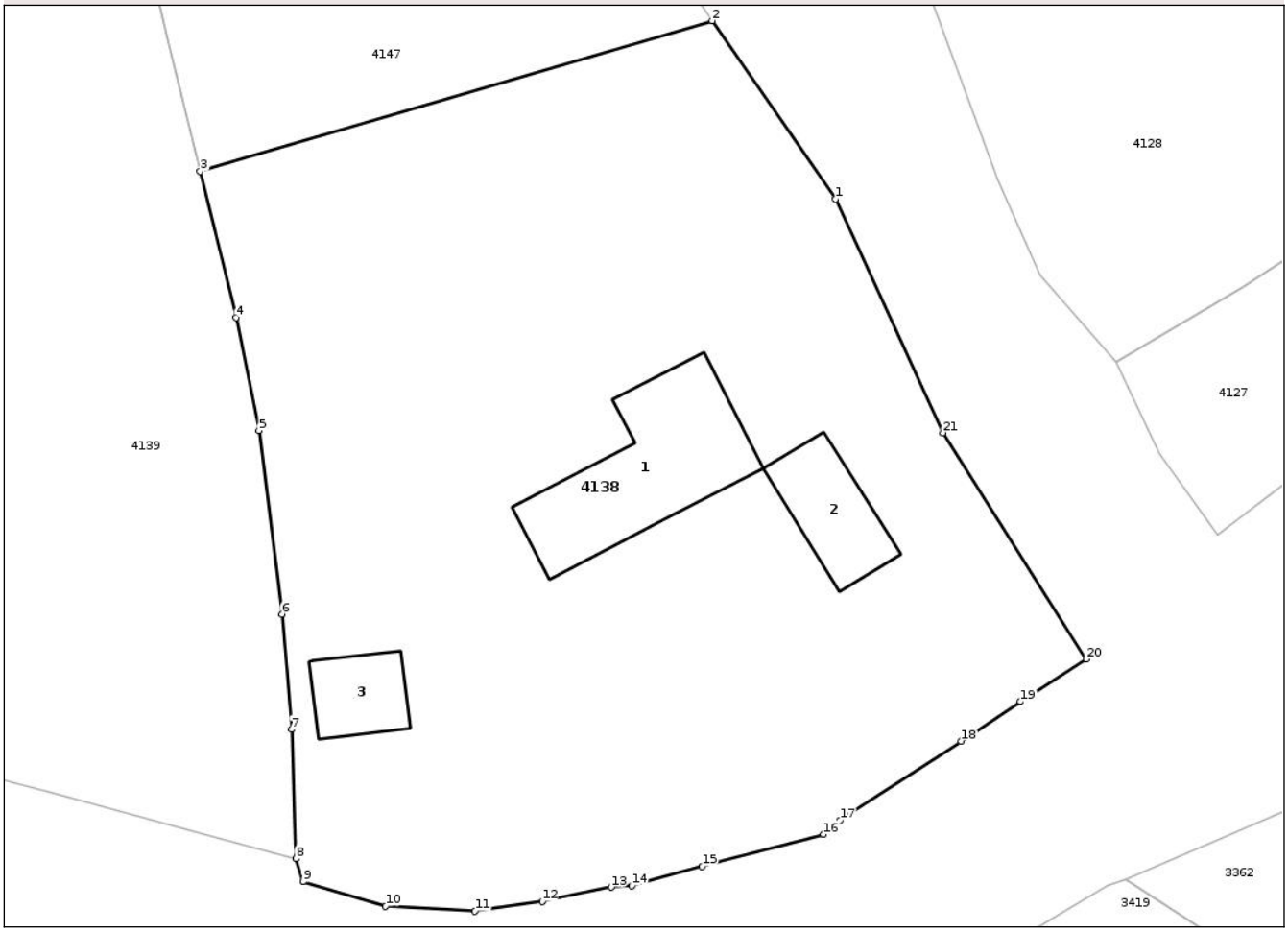

Date referitoare la teren

Crt	Categorie folosinţă	Intra vilan	Suprafaţa (mp)	Tarla	Parcelă	Nr. topo	Observaţii / Referinţe
1	curti constructii	DA	674	91	749	-	
2	arabil	DA	1.035	91	749	-	

Date referitoare la construcţii

Crt	Număr	Destinaţie construcţie	Supraf. (mp)	Situaţie juridică	Observaţii / Referinţe
A1.1	36441-C1	constructii de locuinte	80	Cu acte	Nr. niveluri:1; S. construita la sol:80 mp; S. construita desfasurata:80 mp; LOCUINTA
A1.2		constructii de locuinte	34	Cu acte	Nr. niveluri:1; S. construita la sol:34 mp; S. construita desfasurata:34 mp; LOCUINTA
A1.3		constructii anexa	23	Cu acte	Nr. niveluri:1; S. construita la sol:23 mp; S. construita desfasurata:23 mp; ANEXA

Lungime Segmente

1) Valorile lungimilor segmentelor sunt obţinute din proiecţie în plan.

Punct început	X / Y	Punct sfârşit	X / Y	Lungime segment (** (m)
1	349.857,76 403.555,128	2	349.850,73 403.565,278	12.347

Punct început	X / Y	Punct sfârşit	X / Y	Lungime segment (** (m)
2	349.850,73 403.565,278	3	349.821,577 403.556,695	30.39

Document care conține date cu caracter personal, protejat de prevederile Regulamentului (UE) nr. 679/2016 și Legii 190/2018

Punct început	X / Y	Punct sfârşit	X / Y	Lungime segment (** (m)
3	349.821,577 403.556,695	4	349.823,615 403.548,378	8.563
5	349.824,933 403.541,941	6	349.826,231 403.531,477	10.544
7	349.826,783 403.524,92	8	349.827,034 403.517,563	7.361
9	349.827,441 403.516,247	10	349.832,131 403.514,859	4.891
11	349.837,222 403.514,565	12	349.841,058 403.515,138	3.879
13	349.844,986 403.515,934	14	349.846,158 403.516,021	1.175
15	349.850,166 403.517,121	16	349.857,079 403.518,942	7.149
17	349.858,01 403.519,733	18	349.864,915 403.524,251	8.252
19	349.868,295 403.526,501	20	349.872,023 403.528,921	4.445
21	349.863,869 403.541,811	1	349.857,76 403.555,128	14.651

Punct început	X / Y	Punct sfârşit	X / Y	Lungime segment (** (m)
4	349.823,615 403.548,378	5	349.824,933 403.541,941	6.571
6	349.826,231 403.531,477	7	349.826,783 403.524,92	6.58
8	349.827,034 403.517,563	9	349.827,441 403.516,247	1.377
10	349.832,131 403.514,859	11	349.837,222 403.514,565	5.099
12	349.841,058 403.515,138	13	349.844,986 403.515,934	4.008
14	349.846,158 403.516,021	15	349.850,166 403.517,121	4.156
16	349.857,079 403.518,942	17	349.858,01 403.519,733	1.222
18	349.864,915 403.524,251	19	349.868,295 403.526,501	4.06
20	349.872,023 403.528,921	21	349.863,869 403.541,811	15.253

** Lungimile segmentelor sunt determinate în planul de proiecţie Stereo 70 şi sunt rotunjite la 1 milimetru.
*** Distanţa dintre puncte este formată din segmente cumulate ce sunt mai mici decât valoarea 1 milimetru.

Document care conține date cu caracter personal, protejat de prevederile Regulamentului (UE) nr. 679/2016 și Legii 190/2018

DATE DESPRE IMOBILUL NR. 4139

Oficiul de Cadastru şi Publicitate Imobiliară GORJ
Biroul de Cadastru şi Publicitate Imobiliară Targu Jiu

A. Partea I. Descrierea imobilului

TEREN Necunoscut

Adresa: Loc. Valea Mare, Str Principală, Nr. 6, Jud. Gorj

Nr. Crt	Nr cadastral Nr. topografic	Suprafaţa* (mp)	Observaţii / Referinţe
A1		4.383	Sector cadastral:89 Teren neimprejmuit;

Construcţii

Crt	Nr cadastral Nr. topografic	Adresa	Observaţii / Referinţe
A1.1		Loc. Valea Mare, Str Principală, Nr. 6, Jud. Gorj	Nr. niveluri:1; S. construita la sol:93 mp; S. construita desfasurata:93 mp; LOCUINTA

B. Partea II. Proprietari şi acte

Inscrieri privitoare la dreptul de proprietate şi alte drepturi reale		Referinţe
0 / 08/11/2025		
Act Normativ nr. 7, din 13/03/1996 emis de PARLAMENTUL ROMANIEI;		
B1	Intabulare, drept de PROPRIETATE, dobandit prin Lege, cota actuala 1/1	A1
	1) **NEIDENTIFICAT NEIDENTIFICAT**	
/		
Act Administrativ nr. 11908, din 03/11/2025 emis de PRIMARIA RUNCU;		
B2	Se noteaza posesia faptica in favoarea lui ROMAN MARIANA	A1
	1) **ROMAN A. MARIANA**	
Act Normativ nr. 7, din 13/03/1996 emis de PARLAMENTUL ROMANIEI;		
B3	Intabulare, drept de PROPRIETATE, dobandit prin Lege, cota actuala 1/1	A1.1
	1) **ROMAN A. MARIANA**	

C. Partea III. SARCINI .

Inscrieri privind dezmembramintele dreptului de proprietate, drepturi reale de garanţie şi sarcini	Referinţe
NU SUNT	

Document care conține date cu caracter personal, protejat de prevederile Regulamentului (UE) nr. 679/2016 și Legii 190/2018

Anexa Nr. 1 La Partea I

Teren

Nr cadastral	Suprafaţa (mp)*	Observaţii / Referinţe
	4.383	

* Suprafaţa este determinată in planul de proiecţie Stereo 70.

DETALII LINIARE IMOBIL

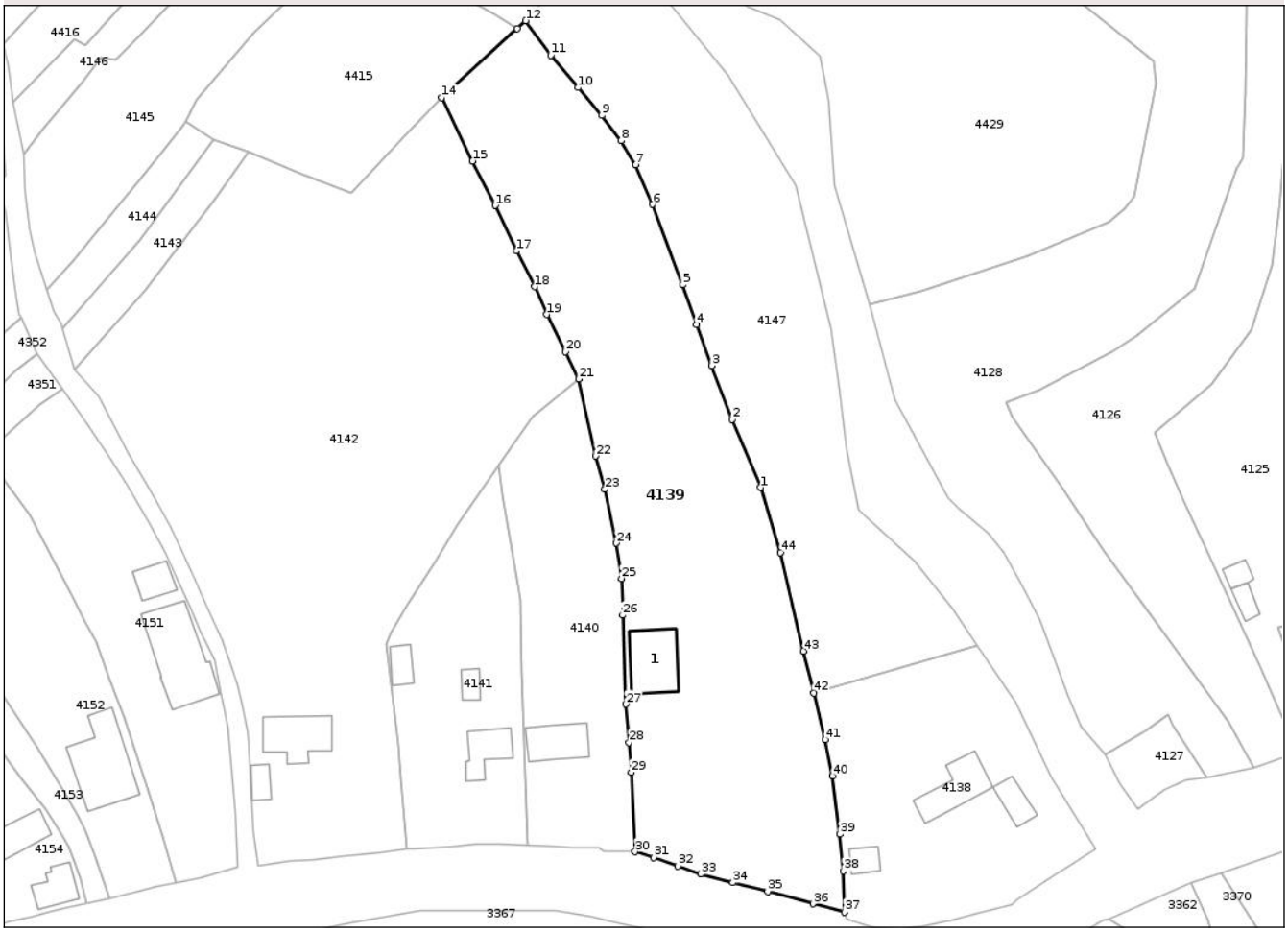

Date referitoare la teren

Crt	Categorie folosință	Intra vilan	Suprafaţa (mp)	Tarla	Parcelă	Nr. topo	Observaţii / Referinţe
1	curti constructii	DA	596	91, 342	751, 27527/2	-	
2	arabil	DA	413	91, 342	751, 27527/2	-	
3	livada	DA	966	91, 342	751, 27527/2	-	
4	livada	NU	2.408	91, 342	751, 27527/2	-	

Date referitoare la construcţii

Crt	Număr	Destinaţie construcţie	Supraf. (mp)	Situaţie juridică	Observaţii / Referinţe
A1.1		constructii de locuinte	93	Cu acte	Nr. niveluri:1; S. construita la sol:93 mp; S. construita desfasurata:93 mp; LOCUINTA

Lungime Segmente

1) Valorile lungimilor segmentelor sunt obţinute din proiecţie în plan.

Punct început	X / Y	Punct sfârşit	X / Y	Lungime segment
1	349.811,989 403.593,412	2	349.806,92 403.605,562	13.165
4	349.800,629 403.622,534	5	349.798,092 403.629,624	7.53

Punct început	X / Y	Punct sfârşit	X / Y	Lungime segment
2	349.806,92 403.605,562	3	349.803,301 403.615,206	10.301
5	349.798,092 403.629,624	6	349.792,715 403.644,006	15.354

Punct început	X / Y	Punct sfârşit	X / Y	Lungime segment
3	349.803,301 403.615,206	4	349.800,629 403.622,534	7.8
6	349.792,715 403.644,006	7	349.789,7 403.651,06	7.671

Document care conține date cu caracter personal, protejat de prevederile Regulamentului (UE) nr. 679/2016 și Legii 190/2018

Punct început	X / Y	Punct sfârşit	X / Y	Lungime segment
7	349.789,7 403.651,06	8	349.787,105 403.655,392	5.05
10	349.779,365 403.664,867	11	349.774,491 403.670,662	7.572
13	349.768,53 403.675,433	14	349.754,999 403.663,068	18.33
16	349.764,572 403.643,805	17	349.768,416 403.635,723	8.95
19	349.773,776 403.624,354	20	349.777,154 403.617,688	7.473
22	349.782,512 403.599,037	23	349.784,202 403.593,109	6.164
25	349.787,141 403.577,159	26	349.787,383 403.570,617	6.546
28	349.788,515 403.547,903	29	349.788,883 403.542,541	5.375
31	349.792,914 403.527,35	32	349.797,244 403.525,804	4.598
34	349.807,074 403.522,865	35	349.813,303 403.521,287	6.426
37	349.827,034 403.517,563	38	349.826,783 403.524,92	7.361
40	349.824,933 403.541,941	41	349.823,615 403.548,378	6.571
43	349.819,733 403.564,214	44	349.815,635 403.581,807	18.064

Punct început	X / Y	Punct sfârşit	X / Y	Lungime segment
8	349.787,105 403.655,392	9	349.783,645 403.659,923	5.701
11	349.774,491 403.670,662	12	349.770,053 403.676,825	7.595
14	349.754,999 403.663,068	15	349.760,541 403.651,767	12.587
17	349.768,416 403.635,723	18	349.771,628 403.629,304	7.178
20	349.777,154 403.617,688	21	349.779,497 403.612,809	5.412
23	349.784,202 403.593,109	24	349.786,21 403.583,472	9.844
26	349.787,383 403.570,617	27	349.787,938 403.554,743	15.884
29	349.788,883 403.542,541	30	349.789,578 403.528,365	14.193
32	349.797,244 403.525,804	33	349.801,289 403.524,382	4.288
35	349.813,303 403.521,287	36	349.821,386 403.519,052	8.386
38	349.826,783 403.524,92	39	349.826,231 403.531,477	6.58
41	349.823,615 403.548,378	42	349.821,577 403.556,695	8.563
44	349.815,635 403.581,807	1	349.811,989 403.593,412	12.164

Punct început	X / Y	Punct sfârşit	X / Y	Lungime segment
9	349.783,645 403.659,923	10	349.779,365 403.664,867	6.539
12	349.770,053 403.676,825	13	349.768,53 403.675,433	2.063
15	349.760,541 403.651,767	16	349.764,572 403.643,805	8.924
18	349.771,628 403.629,304	19	349.773,776 403.624,354	5.396
21	349.779,497 403.612,809	22	349.782,512 403.599,037	14.098
24	349.786,21 403.583,472	25	349.787,141 403.577,159	6.381
27	349.787,938 403.554,743	28	349.788,515 403.547,903	6.864
30	349.789,578 403.528,365	31	349.792,914 403.527,35	3.487
33	349.801,289 403.524,382	34	349.807,074 403.522,865	5.981
36	349.821,386 403.519,052	37	349.827,034 403.517,563	5.841
39	349.826,231 403.531,477	40	349.824,933 403.541,941	10.544
42	349.821,577 403.556,695	43	349.819,733 403.564,214	7.742

**** Lungimile segmentelor sunt determinate în planul de proiecţie Stereo 70 şi sunt rotunjite la 1 milimetru.**
***** Distanţa dintre puncte este formată din segmente cumulate ce sunt mai mici decât valoarea 1 milimetru.**

Document care conține date cu caracter personal, protejat de prevederile Regulamentului (UE) nr. 679/2016 și Legii 190/2018

DATE DESPRE IMOBILUL NR. 4140

Oficiul de Cadastru şi Publicitate Imobiliară GORJ
Biroul de Cadastru şi Publicitate Imobiliară Targu Jiu

A. Partea I. Descrierea imobilului

TEREN Necunoscut

Adresa: Loc. Valea Mare, Str Principală, Nr. 8, Jud. Gorj

Nr. Crt	Nr cadastral Nr. topografic	Suprafaţa* (mp)	Observaţii / Referinţe
A1		1.426	Sector cadastral:89 Teren neimprejmuit;

Construcţii

Crt	Nr cadastral Nr. topografic	Adresa	Observaţii / Referinţe
A1.1		Loc. Valea Mare, Str Principală, Nr. 8, Jud. Gorj	Nr. niveluri:1; S. construita la sol:65 mp; S. construita desfasurata:65 mp; LOCUINTA

B. Partea II. Proprietari şi acte

Inscrieri privitoare la dreptul de proprietate şi alte drepturi reale		Referinţe
0 / 06/11/2025		
Act Normativ nr. 7, din 13/03/1996 emis de PARLAMENTUL ROMANIEI;		
B1	Intabulare, drept de PROPRIETATE, dobandit prin Lege, cota actuala 1/1	A1
	1) **NEIDENTIFICAT NEIDENTIFICAT**	
/		
Act Administrativ nr. 11908, din 03/11/2025 emis de PRIMARIA RUNCU;		
B2	Se noteaza posesia faptica in favoarea lui NAGY DUMITRU	A1
	1) **NAGY DUMITRU**	
Act Normativ nr. 7, din 13/03/1996 emis de PARLAMENTUL ROMANIEI;		
B3	Intabulare, drept de PROPRIETATE, dobandit prin Lege, cota actuala 1/1	A1.1
	1) **NAGY DUMITRU**	

C. Partea III. SARCINI .

Inscrieri privind dezmembramintele dreptului de proprietate, drepturi reale de garanţie şi sarcini	Referinţe
NU SUNT	

Document care conține date cu caracter personal, protejat de prevederile Regulamentului (UE) nr. 679/2016 și Legii 190/2018

Anexa Nr. 1 La Partea I

Teren

Nr cadastral	Suprafaţa (mp)*	Observaţii / Referinţe
	1.426	

* Suprafaţa este determinată in planul de proiecţie Stereo 70.

DETALII LINIARE IMOBIL

Date referitoare la teren

Crt	Categorie folosință	Intra vilan	Suprafaţa (mp)	Tarla	Parcelă	Nr. topo	Observaţii / Referinţe
1	curti constructii	DA	312	91, 342	752, 753, 27526	-	
2	livada	DA	698	91, 342	752, 753, 27526	-	
3	livada	NU	416	91, 342	752, 753, 27526	-	

Date referitoare la construcţii

Crt	Număr	Destinaţie construcţie	Supraf. (mp)	Situaţie juridică	Observaţii / Referinţe
A1.1		constructii de locuinte	65	Cu acte	Nr. niveluri:1; S. construita la sol:65 mp; S. construita desfasurata:65 mp; LOCUINTA

Lungime Segmente
1) Valorile lungimilor segmentelor sunt obţinute din proiecţie în plan.

Punct început	X / Y	Punct sfârşit	X / Y	Lungime segment (** (m)
1	349.787,141 403.577,159	2	349.786,21 403.583,472	6.381
2	349.786,21 403.583,472	3	349.784,202 403.593,109	9.844

Document care conține date cu caracter personal, protejat de prevederile Regulamentului (UE) nr. 679/2016 și Legii 190/2018

Punct început	X / Y	Punct sfârşit	X / Y	Lungime segment (** (m)
3	349.784,202 403.593,109	4	349.782,512 403.599,037	6.164
4	349.782,512 403.599,037	5	349.779,497 403.612,809	14.098
5	349.779,497 403.612,809	6	349.771,265 403.606,088	10.627
6	349.771,265 403.606,088	7	349.765,251 403.597,416	10.553
7	349.765,251 403.597,416	8	349.765,929 403.592,142	5.317
8	349.765,929 403.592,142	9	349.769,044 403.573,409	18.99
9	349.769,044 403.573,409	10	349.769,269 403.560,499	12.912
10	349.769,269 403.560,499	11	349.770,324 403.529,601	30.916
11	349.770,324 403.529,601	12	349.775,488 403.529,414	5.167
12	349.775,488 403.529,414	13	349.778,477 403.529,16	3.0
13	349.778,477 403.529,16	14	349.783,134 403.529,039	4.659
14	349.783,134 403.529,039	15	349.784,085 403.528,552	1.068
15	349.784,085 403.528,552	16	349.789,578 403.528,365	5.496
16	349.789,578 403.528,365	17	349.788,883 403.542,541	14.193
17	349.788,883 403.542,541	18	349.788,515 403.547,903	5.375
18	349.788,515 403.547,903	19	349.787,938 403.554,743	6.864
19	349.787,938 403.554,743	20	349.787,383 403.570,617	15.884
20	349.787,383 403.570,617	1	349.787,141 403.577,159	6.546

**** Lungimile segmentelor sunt determinate în planul de proiecţie Stereo 70 şi sunt rotunjite la 1 milimetru.**
***** Distanţa dintre puncte este formată din segmente cumulate ce sunt mai mici decât valoarea 1 milimetru.**

Document care conține date cu caracter personal, protejat de prevederile Regulamentului (UE) nr. 679/2016 și Legii 190/2018

DATE DESPRE IMOBILUL NR. 4141

Oficiul de Cadastru şi Publicitate Imobiliară GORJ
Biroul de Cadastru şi Publicitate Imobiliară Targu Jiu

A. Partea I. Descrierea imobilului

TEREN Necunoscut

Adresa: Loc. Valea Mare, Str Principală, Nr. 10, Jud. Gorj

Nr. Crt	Nr cadastral Nr. topografic	Suprafaţa* (mp)	Observaţii / Referinţe
A1		1.228	Sector cadastral:89 Teren imprejmuit;

Construcţii

Crt	Nr cadastral Nr. topografic	Adresa	Observaţii / Referinţe
A1.1		Loc. Valea Mare, Str Principală, Nr. 10, Jud. Gorj	Nr. niveluri:1; S. construita la sol:53 mp; S. construita desfasurata:53 mp; LOCUINTA
A1.2		Loc. Valea Mare, Str Principală, Nr. 10, Jud. Gorj	Nr. niveluri:1; S. construita la sol:18 mp; S. construita desfasurata:18 mp; ANEXA
A1.3		Loc. Valea Mare, Str Principală, Nr. 10, Jud. Gorj	Nr. niveluri:1; S. construita la sol:26 mp; S. construita desfasurata:26 mp; ANEXA

B. Partea II. Proprietari şi acte

Inscrieri privitoare la dreptul de proprietate şi alte drepturi reale		Referinţe
0 / 06/11/2025		
Act Normativ nr. 7, din 13/03/1996 emis de PARLAMENTUL ROMANIEI;		
B1	Intabulare, drept de PROPRIETATE, dobandit prin Lege, cota actuala 1/1	A1
	1) **NEIDENTIFICAT NEIDENTIFICAT**	
/		
Act Administrativ nr. 11908, din 03/11/2025 emis de PRIMARIA RUNCU;		
B2	Se noteaza posesia faptica in favoarea lui IANC ION	A1
	1) **IANC ION**	
Act Normativ nr. 7, din 13/03/1996 emis de PARLAMENTUL ROMANIEI;		
B3	Intabulare, drept de PROPRIETATE, dobandit prin Lege, cota actuala 1/1	A1.1, A1.2, A1.3
	1) **IANC ION**	

C. Partea III. SARCINI .

Inscrieri privind dezmembramintele dreptului de proprietate, drepturi reale de garanţie şi sarcini	Referinţe
NU SUNT	

Document care conține date cu caracter personal, protejat de prevederile Regulamentului (UE) nr. 679/2016 și Legii 190/2018

Anexa Nr. 1 La Partea I

Teren

Nr cadastral	Suprafaţa (mp)*	Observaţii / Referinţe
	1.228	

* Suprafaţa este determinată in planul de proiecţie Stereo 70.

DETALII LINIARE IMOBIL

Date referitoare la teren

Crt	Categorie folosință	Intra vilan	Suprafaţa (mp)	Tarla	Parcelă	Nr. topo	Observaţii / Referinţe
1	curti constructii	DA	444	91, 342	754, 755, 27524, 27525	-	
2	arabil	DA	719	91, 342	754, 755, 27524, 27525	-	
3	arabil	NU	65	91, 342	754, 755, 27524, 27525	-	

Date referitoare la construcţii

Crt	Număr	Destinaţie construcţie	Supraf. (mp)	Situaţie juridică	Observaţii / Referinţe
A1.1		constructii de locuinte	53	Cu acte	Nr. niveluri:1; S. construita la sol:53 mp; S. construita desfasurata:53 mp; LOCUINTA
A1.2		constructii anexa	18	Cu acte	Nr. niveluri:1; S. construita la sol:18 mp; S. construita desfasurata:18 mp; ANEXA
A1.3		constructii anexa	26	Cu acte	Nr. niveluri:1; S. construita la sol:26 mp; S. construita desfasurata:26 mp; ANEXA

Document care conține date cu caracter personal, protejat de prevederile Regulamentului (UE) nr. 679/2016 și Legii 190/2018

Lungime Segmente
1) Valorile lungimilor segmentelor sunt obţinute din proiecţie în plan.

Punct început	X / Y	Punct sfârşit	X / Y	Lungime segment (** (m)
1	349.748,71 403.528,985	2	349.748,714 403.528,933	0.052
2	349.748,714 403.528,933	3	349.749,768 403.528,778	1.065
3	349.749,768 403.528,778	4	349.753,89 403.528,992	4.128
4	349.753,89 403.528,992	5	349.757,231 403.529,253	3.351
5	349.757,231 403.529,253	6	349.761,126 403.529,762	3.928
6	349.761,126 403.529,762	7	349.765,462 403.529,834	4.337
7	349.765,462 403.529,834	8	349.770,324 403.529,601	4.868
8	349.770,324 403.529,601	9	349.769,269 403.560,499	30.916
9	349.769,269 403.560,499	10	349.769,044 403.573,409	12.912
10	349.769,044 403.573,409	11	349.765,929 403.592,142	18.99
11	349.765,929 403.592,142	12	349.765,251 403.597,416	5.317
12	349.765,251 403.597,416	13	349.764,83 403.596,809	0.739
13	349.764,83 403.596,809	14	349.757,752 403.586,773	12.281
14	349.757,752 403.586,773	15	349.754,013 403.580,391	7.397
15	349.754,013 403.580,391	16	349.748,808 403.572,316	9.607
16	349.748,808 403.572,316	17	349.745,949 403.567,682	5.445
17	349.745,949 403.567,682	18	349.745,195 403.565,499	2.31
18	349.745,195 403.565,499	19	349.747,289 403.547,475	18.145
19	349.747,289 403.547,475	20	349.747,713 403.541,36	6.13
20	349.747,713 403.541,36	1	349.748,71 403.528,985	12.415

** Lungimile segmentelor sunt determinate în planul de proiecţie Stereo 70 şi sunt rotunjite la 1 milimetru.
*** Distanţa dintre puncte este formată din segmente cumulate ce sunt mai mici decât valoarea 1 milimetru.

Document care conține date cu caracter personal, protejat de prevederile Regulamentului (UE) nr. 679/2016 și Legii 190/2018

DATE DESPRE IMOBILUL NR. 4142

Oficiul de Cadastru şi Publicitate Imobiliară GORJ
Biroul de Cadastru şi Publicitate Imobiliară Targu Jiu

A. Partea I. Descrierea imobilului

TEREN Necunoscut

Adresa: Loc. Valea Mare, Str Principală, Nr. 14, Jud. Gorj

Nr. Crt	Nr cadastral Nr. topografic	Suprafaţa* (mp)	Observaţii / Referinţe
A1	37770	6.271	Sector cadastral:89 Teren imprejmuit;

Construcţii

Crt	Nr cadastral Nr. topografic	Adresa	Observaţii / Referinţe
A1.1	37770-C1	Loc. Valea Mare, Str Principală, Nr. 14, Jud. Gorj	Nr. niveluri:1; S. construita la sol:85 mp; S. construita desfasurata:85 mp; LOCUINTA
A1.2	37770-C2	Loc. Valea Mare, Str Principală, Nr. 14, Jud. Gorj	Nr. niveluri:1; S. construita la sol:21 mp; S. construita desfasurata:21 mp; ANEXA

B. Partea II. Proprietari şi acte

Inscrieri privitoare la dreptul de proprietate şi alte drepturi reale		Referinţe
17067 / 05/04/2017		
Act Notarial nr. 95, din 30/05/2015 emis de NP RALUCA DAVITOIU (act administrativ nr 965 din 06.02.2017, emis de PRIMARIA RUNCU;act notarial nr 118 din 30.12.2016, emis de NP RALUCA DAVITOIU;act administrativ nr 3074 din 23.05.2016, emis de PRIMARIA RUNCU);		
B1	Intabulare, drept de PROPRIETATE, dobandit prin Succesiune, cota actuala 2/8, cota initiala 2/8	A1
	1) **ROMAN-BĂRBUŢI ILEANA-CAMELIA**, bun propriu	
B2	Intabulare, drept de PROPRIETATE, dobandit prin Succesiune, cota actuala 3/8, cota initiala 3/8	A1
	1) **CĂLIMAN EUGENIA-CRISTINA**, bun propriu	
B3	Intabulare, drept de PROPRIETATE, dobandit prin Succesiune, cota actuala 3/8, cota initiala 3/8	A1
	1) **ROMAN-BĂRBUŢI GABRIEL**, bun propriu	
B4	Intabulare, drept de PROPRIETATE, dobandit prin Construire, cota actuala 1/2, cota initiala 1/2	A1.1, A1.2
	1) **ROMAN-BĂRBUŢI ILEANA-CAMELIA**, bun propriu	
B5	Intabulare, drept de PROPRIETATE, dobandit prin Succesiune, cota actuala 2/16, cota initiala 2/16	A1.1, A1.2
	1) **ROMAN-BĂRBUŢI ILEANA-CAMELIA**, bun propriu	
B6	Intabulare, drept de PROPRIETATE, dobandit prin Succesiune, cota actuala 3/16, cota initiala 3/16	A1.1, A1.2
	1) **CĂLIMAN EUGENIA-CRISTINA**, bun propriu	
B7	Intabulare, drept de PROPRIETATE, dobandit prin Succesiune, cota actuala 3/16, cota initiala 3/16	A1.1, A1.2
	1) **ROMAN-BĂRBUŢI GABRIEL**, bun propriu	

C. Partea III. SARCINI .

Inscrieri privind dezmembramintele dreptului de proprietate, drepturi reale de garanţie şi sarcini	Referinţe
NU SUNT	

Document care conține date cu caracter personal, protejat de prevederile Regulamentului (UE) nr. 679/2016 și Legii 190/2018

Anexa Nr. 1 La Partea I

Teren

Nr cadastral	Suprafaţa (mp)*	Observaţii / Referinţe
37770	6.271	

* Suprafaţa este determinată in planul de proiecţie Stereo 70.

DETALII LINIARE IMOBIL

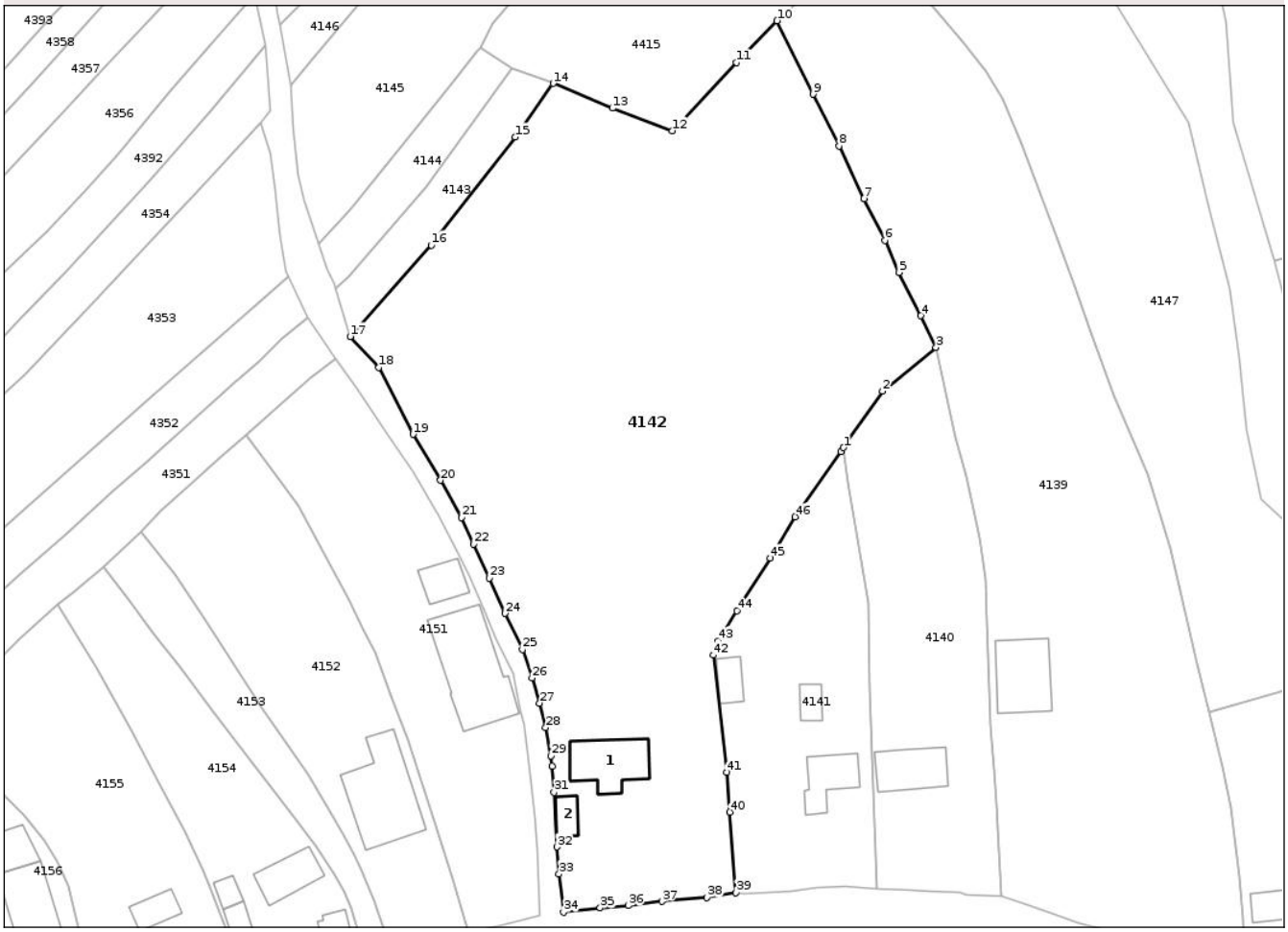

Date referitoare la teren

Crt	Categorie folosință	Intra vilan	Suprafaţa (mp)	Tarla	Parcelă	Nr. topo	Observaţii / Referinţe
1	curti constructii	DA	760	91	756	-	
2	livada	DA	1.319	91, 342	756, 27520, 27521, 27523	-	
3	livada	NU	4.192	342	27522, 27527/1	-	

Date referitoare la construcţii

Crt	Număr	Destinaţie construcţie	Supraf. (mp)	Situaţie juridică	Observaţii / Referinţe
A1.1	37770-C1	constructii de locuinte	85	Cu acte	Nr. niveluri:1; S. construita la sol:85 mp; S. construita desfasurata:85 mp; LOCUINTA
A1.2	37770-C2	constructii anexa	21	Cu acte	Nr. niveluri:1; S. construita la sol:21 mp; S. construita desfasurata:21 mp; ANEXA

Lungime Segmente

1) Valorile lungimilor segmentelor sunt obţinute din proiecţie în plan.

Punct început	X / Y	Punct sfârşit	X / Y	Lungime segment
1	349.765,251 403.597,416	2	349.771,265 403.606,088	10.553
2	349.771,265 403.606,088	3	349.779,497 403.612,809	10.627
3	349.779,497 403.612,809	4	349.777,154 403.617,688	5.412

Punct început	X / Y	Punct sfârşit	X / Y	Lungime segment
4	349.777,154 403.617,688	5	349.773,776 403.624,354	7.473
7	349.768,416 403.635,723	8	349.764,572 403.643,805	8.95
10	349.754,999 403.663,068	11	349.748,776 403.656,618	8.963
13	349.729,66 403.649,608	14	349.720,547 403.653,436	9.884
16	349.701,776 403.628,562	17	349.689,272 403.614,485	18.828
19	349.698,977 403.599,458	20	349.703,19 403.592,379	8.238
22	349.708,297 403.582,596	23	349.710,708 403.577,37	5.755
25	349.715,791 403.566,362	26	349.717,281 403.561,986	4.623
28	349.719,394 403.554,355	29	349.720,224 403.550,023	4.411
31	349.720,678 403.544,378	32	349.721,122 403.535,988	8.402
34	349.722,112 403.525,951	35	349.727,769 403.526,615	5.696
37	349.737,269 403.527,619	38	349.744,242 403.528,228	7.0
40	349.747,713 403.541,36	41	349.747,289 403.547,475	6.13
43	349.745,949 403.567,682	44	349.748,808 403.572,316	5.445
46	349.757,752 403.586,773	47	349.764,83 403.596,809	12.281

Punct început	X / Y	Punct sfârşit	X / Y	Lungime segment
5	349.773,776 403.624,354	6	349.771,628 403.629,304	5.396
8	349.764,572 403.643,805	9	349.760,541 403.651,767	8.924
11	349.748,776 403.656,618	12	349.738,901 403.646,15	14.391
14	349.720,547 403.653,436	15	349.714,669 403.645,182	10.133
17	349.689,272 403.614,485	18	349.693,725 403.609,765	6.489
20	349.703,19 403.592,379	21	349.706,402 403.586,635	6.581
23	349.710,708 403.577,37	24	349.713,155 403.571,914	5.98
26	349.717,281 403.561,986	27	349.718,438 403.558,091	4.063
29	349.720,224 403.550,023	30	349.720,389 403.548,432	1.6
32	349.721,122 403.535,988	33	349.721,426 403.531,824	4.175
35	349.727,769 403.526,615	36	349.732,109 403.526,975	4.355
38	349.744,242 403.528,228	39	349.748,71 403.528,985	4.532
41	349.747,289 403.547,475	42	349.745,195 403.565,499	18.145
44	349.748,808 403.572,316	45	349.754,013 403.580,391	9.607
47	349.764,83 403.596,809	1	349.765,251 403.597,416	0.739

Punct început	X / Y	Punct sfârşit	X / Y	Lungime segment
6	349.771,628 403.629,304	7	349.768,416 403.635,723	7.178
9	349.760,541 403.651,767	10	349.754,999 403.663,068	12.587
12	349.738,901 403.646,15	13	349.729,66 403.649,608	9.867
15	349.714,669 403.645,182	16	349.701,776 403.628,562	21.035
18	349.693,725 403.609,765	19	349.698,977 403.599,458	11.568
21	349.706,402 403.586,635	22	349.708,297 403.582,596	4.461
24	349.713,155 403.571,914	25	349.715,791 403.566,362	6.146
27	349.718,438 403.558,091	28	349.719,394 403.554,355	3.856
30	349.720,389 403.548,432	31	349.720,678 403.544,378	4.064
33	349.721,426 403.531,824	34	349.722,112 403.525,951	5.913
36	349.732,109 403.526,975	37	349.737,269 403.527,619	5.2
39	349.748,71 403.528,985	40	349.747,713 403.541,36	12.415
42	349.745,195 403.565,499	43	349.745,949 403.567,682	2.31
45	349.754,013 403.580,391	46	349.757,752 403.586,773	7.397

**** Lungimile segmentelor sunt determinate în planul de proiecţie Stereo 70 şi sunt rotunjite la 1 milimetru.**
***** Distanţa dintre puncte este formată din segmente cumulate ce sunt mai mici decât valoarea 1 milimetru.**

Document care conține date cu caracter personal, protejat de prevederile Regulamentului (UE) nr. 679/2016 și Legii 190/2018

DATE DESPRE IMOBILUL NR. 4143

Oficiul de Cadastru şi Publicitate Imobiliară GORJ
Biroul de Cadastru şi Publicitate Imobiliară Targu Jiu

A. Partea I. Descrierea imobilului

TEREN Extravilan

Adresa: Jud. Gorj

Nr. Crt	Nr cadastral Nr. topografic	Suprafaţa* (mp)	Observaţii / Referinţe
A1		298	Sector cadastral:89 Teren neimprejmuit;

B. Partea II. Proprietari şi acte

Inscrieri privitoare la dreptul de proprietate şi alte drepturi reale		Referinţe
0 / 06/11/2025		
Act Normativ nr. 7, din 13/03/1996 emis de PARLAMENTUL ROMANIEI;		
B1	Intabulare, drept de PROPRIETATE, dobandit prin Lege, cota actuala 1/1	A1
	1) **NEIDENTIFICAT NEIDENTIFICAT**	
/		
Act Administrativ nr. 11908, din 03/11/2025 emis de PRIMARIA RUNCU;		
B2	Se noteaza posesia faptica in favoarea lui COJOCARU FLORIN-MARIUS	A1
	1) **COJOCARU FLORIN-MARIUS**	

C. Partea III. SARCINI .

Inscrieri privind dezmembramintele dreptului de proprietate, drepturi reale de garanţie şi sarcini	Referinţe
NU SUNT	

Document care conține date cu caracter personal, protejat de prevederile Regulamentului (UE) nr. 679/2016 și Legii 190/2018

Anexa Nr. 1 La Partea I

Teren

Nr cadastral	Suprafaţa (mp)*	Observaţii / Referinţe
	298	

* Suprafaţa este determinată in planul de proiecţie Stereo 70.

DETALII LINIARE IMOBIL

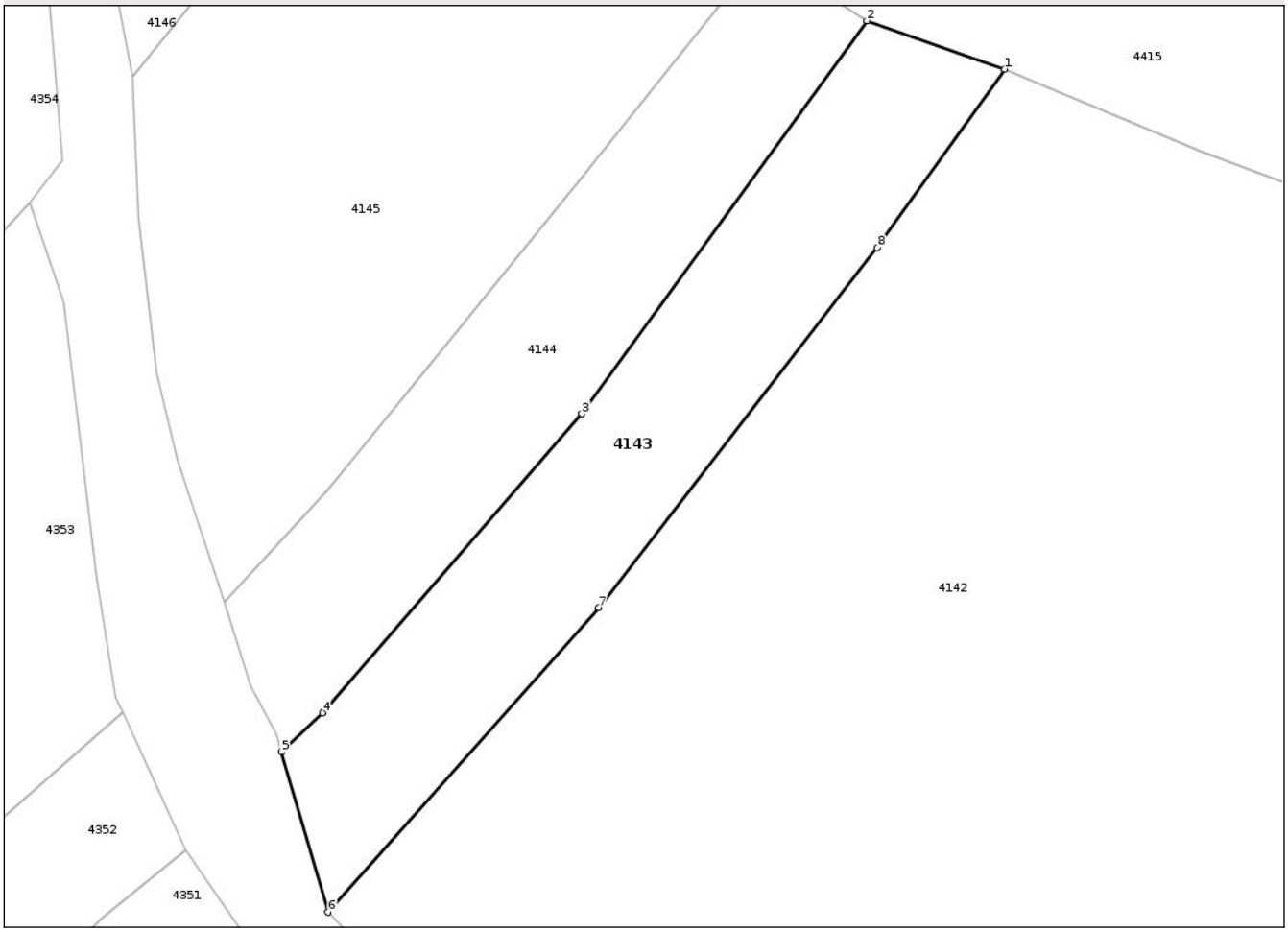

Date referitoare la teren

Crt	Categorie folosință	Intra vilan	Suprafaţa (mp)	Tarla	Parcelă	Nr. topo	Observaţii / Referinţe
1	pasune	NU	298	342	27516	-	

Lungime Segmente
1) Valorile lungimilor segmentelor sunt obţinute din proiecţie în plan.

Punct început	X / Y	Punct sfârşit	X / Y	Lungime segment (** (m)
1	349.720,547 403.653,436	2	349.714,178 403.655,668	6.749
2	349.714,178 403.655,668	3	349.700,995 403.637,514	22.436
3	349.700,995 403.637,514	4	349.689,002 403.623,697	18.296
4	349.689,002 403.623,697	5	349.687,112 403.621,899	2.609
5	349.687,112 403.621,899	6	349.689,272 403.614,485	7.722

Document care conține date cu caracter personal, protejat de prevederile Regulamentului (UE) nr. 679/2016 și Legii 190/2018

Punct început	X / Y	Punct sfârşit	X / Y	Lungime segment (** (m)
6	349.689,272 403.614,485	7	349.701,776 403.628,562	18.828
7	349.701,776 403.628,562	8	349.714,669 403.645,182	21.035
8	349.714,669 403.645,182	1	349.720,547 403.653,436	10.133

** Lungimile segmentelor sunt determinate în planul de proiecţie Stereo 70 şi sunt rotunjite la 1 milimetru.
*** Distanţa dintre puncte este formată din segmente cumulate ce sunt mai mici decât valoarea 1 milimetru.

Document care conține date cu caracter personal, protejat de prevederile Regulamentului (UE) nr. 679/2016 și Legii 190/2018

DATE DESPRE IMOBILUL NR. 4144

Oficiul de Cadastru şi Publicitate Imobiliară GORJ
Biroul de Cadastru şi Publicitate Imobiliară Targu Jiu

A. Partea I. Descrierea imobilului

TEREN Extravilan
Adresa: Jud. Gorj

Nr. Crt	Nr cadastral Nr. topografic	Suprafaţa* (mp)	Observaţii / Referinţe
A1		268	Sector cadastral:89 Teren neimprejmuit;

B. Partea II. Proprietari şi acte

Inscrieri privitoare la dreptul de proprietate şi alte drepturi reale		Referinţe
0 / 06/11/2025		
Act Normativ nr. 7, din 13/03/1996 emis de PARLAMENTUL ROMANIEI;		
B1	Intabulare, drept de PROPRIETATE, dobandit prin Lege, cota actuala 1/1	A1
	1) **NEIDENTIFICAT NEIDENTIFICAT**	
/		
Act Administrativ nr. 11908, din 03/11/2025 emis de PRIMARIA RUNCU;		
B2	Se noteaza posesia faptica in favoarea lui LOGĂSCU VASILE	A1
	1) **LOGĂSCU VASILE**	

C. Partea III. SARCINI .

Inscrieri privind dezmembramintele dreptului de proprietate, drepturi reale de garanţie şi sarcini	Referinţe
NU SUNT	

Document care conține date cu caracter personal, protejat de prevederile Regulamentului (UE) nr. 679/2016 și Legii 190/2018

Anexa Nr. 1 La Partea I

Teren

Nr cadastral	Suprafaţa (mp)*	Observaţii / Referinţe
	268	

* Suprafaţa este determinată in planul de proiecţie Stereo 70.

DETALII LINIARE IMOBIL

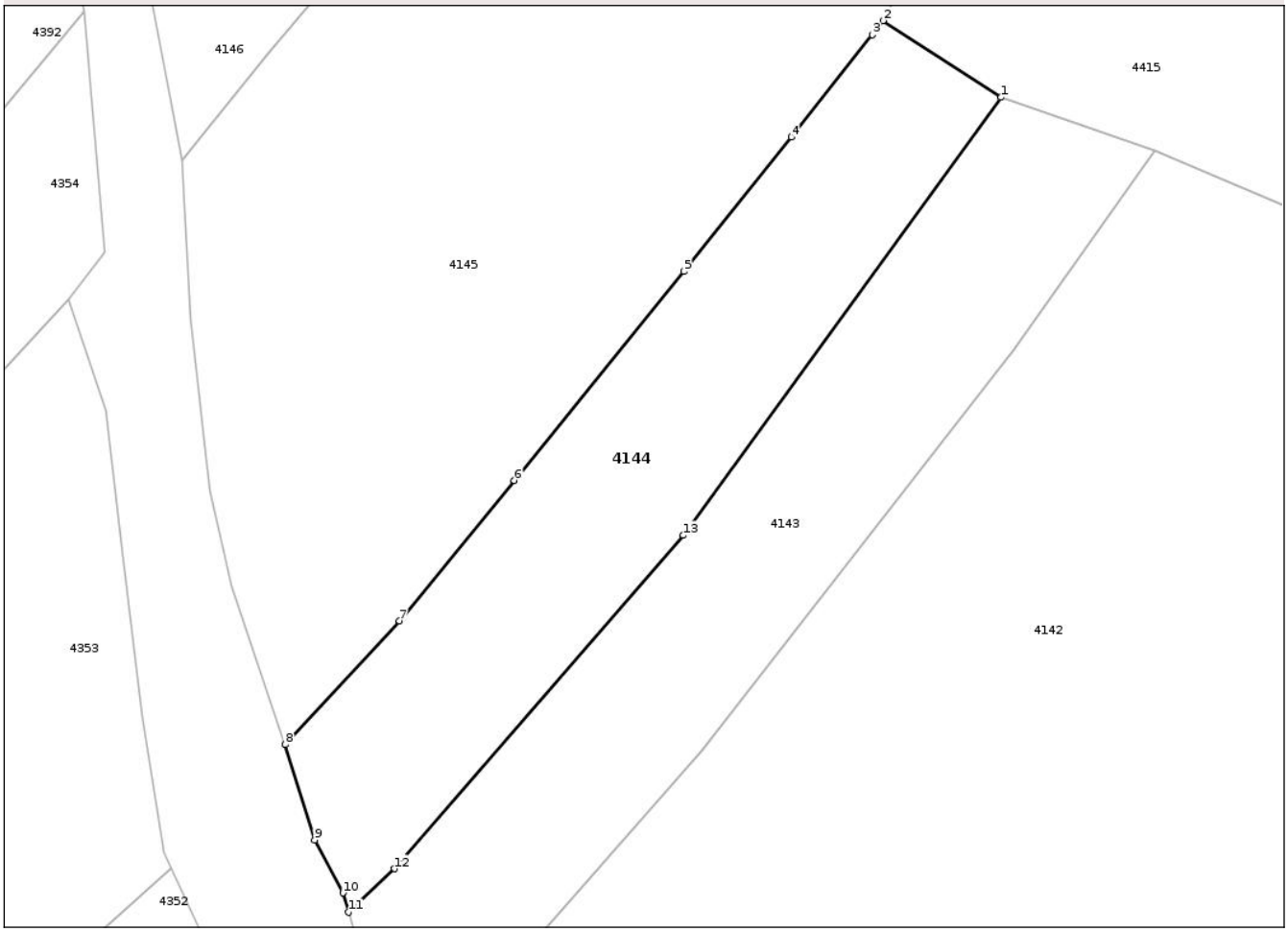

Date referitoare la teren

Crt	Categorie folosință	Intra vilan	Suprafaţa (mp)	Tarla	Parcelă	Nr. topo	Observaţii / Referinţe
1	pasune	NU	268	342	27515	-	

Lungime Segmente
1) Valorile lungimilor segmentelor sunt obţinute din proiecţie în plan.

Punct început	X / Y	Punct sfârşit	X / Y	Lungime segment (** (m)
1	349.714,178 403.655,668	2	349.709,278 403.658,844	5.839
2	349.709,278 403.658,844	3	349.708,839 403.658,258	0.732
3	349.708,839 403.658,258	4	349.705,477 403.654,016	5.413
4	349.705,477 403.654,016	5	349.701,01 403.648,458	7.131
5	349.701,01 403.648,458	6	349.693,982 403.639,793	11.157

Document care conține date cu caracter personal, protejat de prevederile Regulamentului (UE) nr. 679/2016 și Legii 190/2018

Punct început	X / Y	Punct sfârşit	X / Y	Lungime segment (** (m)
6	349.693,982 403.639,793	7	349.689,221 403.633,963	7.527
7	349.689,221 403.633,963	8	349.684,472 403.628,838	6.987
8	349.684,472 403.628,838	9	349.685,696 403.624,897	4.127
9	349.685,696 403.624,897	10	349.686,88 403.622,695	2.5
10	349.686,88 403.622,695	11	349.687,112 403.621,899	0.829
11	349.687,112 403.621,899	12	349.689,002 403.623,697	2.609
12	349.689,002 403.623,697	13	349.700,995 403.637,513	18.295
13	349.700,995 403.637,513	1	349.714,178 403.655,668	22.436

** Lungimile segmentelor sunt determinate în planul de proiecţie Stereo 70 şi sunt rotunjite la 1 milimetru.
*** Distanţa dintre puncte este formată din segmente cumulate ce sunt mai mici decât valoarea 1 milimetru.

Document care conține date cu caracter personal, protejat de prevederile Regulamentului (UE) nr. 679/2016 și Legii 190/2018

DATE DESPRE IMOBILUL NR. 4145

Oficiul de Cadastru şi Publicitate Imobiliară GORJ
Biroul de Cadastru şi Publicitate Imobiliară Targu Jiu

A. Partea I. Descrierea imobilului

TEREN Extravilan

Adresa: Jud. Gorj

Nr. Crt	Nr cadastral Nr. topografic	Suprafaţa* (mp)	Observaţii / Referinţe
A1		1.255	Sector cadastral:89 Teren neimprejmuit;

B. Partea II. Proprietari şi acte

Inscrieri privitoare la dreptul de proprietate şi alte drepturi reale		Referinţe
0 / 06/11/2025		
Act Normativ nr. 7, din 13/03/1996 emis de PARLAMENTUL ROMANIEI;		
B1	Intabulare, drept de PROPRIETATE, dobandit prin Lege, cota actuala 1/1	A1
	1) **NEIDENTIFICAT NEIDENTIFICAT**	
/		
Act Administrativ nr. 11908, din 03/11/2025 emis de PRIMARIA RUNCU;		
B2	Se noteaza posesia faptica in favoarea lui NĂGĂRA ION	A1
	1) **NĂGĂRA ION**	

C. Partea III. SARCINI .

Inscrieri privind dezmembramintele dreptului de proprietate, drepturi reale de garanţie şi sarcini	Referinţe
NU SUNT	

Document care conține date cu caracter personal, protejat de prevederile Regulamentului (UE) nr. 679/2016 și Legii 190/2018

Anexa Nr. 1 La Partea I

Teren

Nr cadastral	Suprafaţa (mp)*	Observaţii / Referinţe
	1.255	

* Suprafaţa este determinată in planul de proiecţie Stereo 70.

DETALII LINIARE IMOBIL

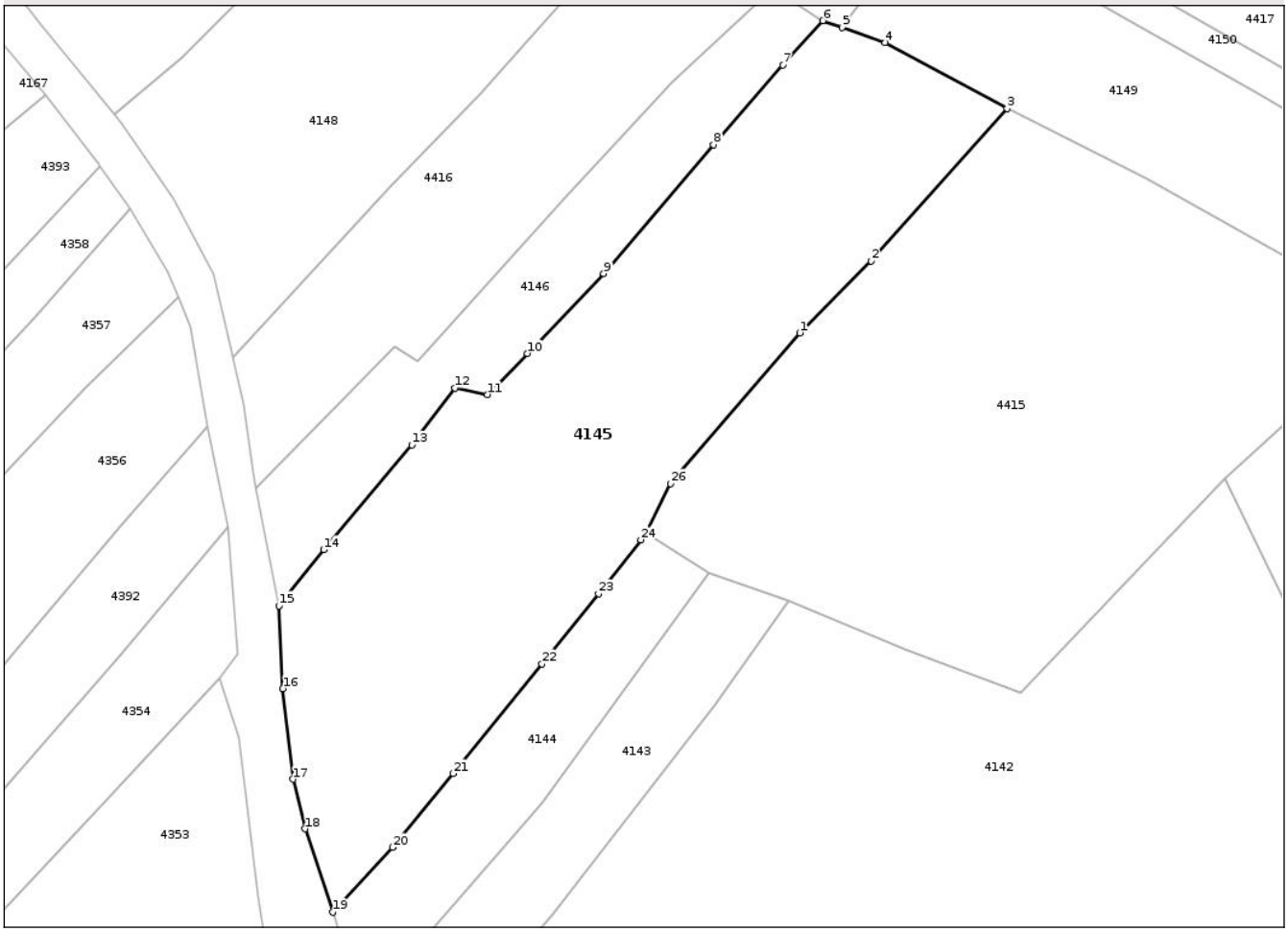

Date referitoare la teren

Crt	Categorie folosință	Intra vilan	Suprafaţa (mp)	Tarla	Parcelă	Nr. topo	Observaţii / Referinţe
1	pasune	NU	1.255	342	57509, 27511,..., 27514	-	

Lungime Segmente

1) Valorile lungimilor segmentelor sunt obţinute din proiecţie în plan.

Punct început	X / Y	Punct sfârşit	X / Y	Lungime segment (** (m)
1	349.721,408 403.674,616	2	349.727,054 403.680,291	8.005
3	349.737,812 403.692,342	4	349.728,167 403.697,562	10.967
5	349.724,777 403.698,738	6	349.723,228 403.699,276	1.64
7	349.720,055 403.695,775	8	349.714,586 403.689,489	8.332

Punct început	X / Y	Punct sfârşit	X / Y	Lungime segment (** (m)
2	349.727,054 403.680,291	3	349.737,812 403.692,342	16.154
4	349.728,167 403.697,562	5	349.724,777 403.698,738	3.588
6	349.723,228 403.699,276	7	349.720,055 403.695,775	4.725
8	349.714,586 403.689,489	9	349.705,905 403.679,3	13.386

Document care conține date cu caracter personal, protejat de prevederile Regulamentului (UE) nr. 679/2016 și Legii 190/2018

Punct început	X / Y	Punct sfârşit	X / Y	Lungime segment (** (m)
9	349.705,905 403.679,3	10	349.699,864 403.672,995	8.732
11	349.696,69 403.669,73	12	349.694,128 403.670,248	2.614
13	349.690,715 403.665,751	14	349.683,746 403.657,481	10.815
15	349.680,213 403.653,057	16	349.680,526 403.646,511	6.553
17	349.681,342 403.639,354	18	349.682,275 403.635,43	4.033
19	349.684,472 403.628,838	20	349.689,221 403.633,963	6.987
21	349.693,982 403.639,793	22	349.701,01 403.648,458	11.157
23	349.705,477 403.654,016	24	349.708,839 403.658,258	5.413
25	349.709,278 403.658,844	26	349.711,19 403.662,705	4.308

Punct început	X / Y	Punct sfârşit	X / Y	Lungime segment (** (m)
10	349.699,864 403.672,995	11	349.696,69 403.669,73	4.554
12	349.694,128 403.670,248	13	349.690,715 403.665,751	5.645
14	349.683,746 403.657,481	15	349.680,213 403.653,057	5.662
16	349.680,526 403.646,511	17	349.681,342 403.639,354	7.203
18	349.682,275 403.635,43	19	349.684,472 403.628,838	6.948
20	349.689,221 403.633,963	21	349.693,982 403.639,793	7.527
22	349.701,01 403.648,458	23	349.705,477 403.654,016	7.131
24	349.708,839 403.658,258	25	349.709,278 403.658,844	0.732
26	349.711,19 403.662,705	1	349.721,408 403.674,616	15.693

**** Lungimile segmentelor sunt determinate în planul de proiecţie Stereo 70 şi sunt rotunjite la 1 milimetru.**
***** Distanţa dintre puncte este formată din segmente cumulate ce sunt mai mici decât valoarea 1 milimetru.**

Document care conține date cu caracter personal, protejat de prevederile Regulamentului (UE) nr. 679/2016 și Legii 190/2018

DATE DESPRE IMOBILUL NR. 4146

Oficiul de Cadastru şi Publicitate Imobiliară GORJ
Biroul de Cadastru şi Publicitate Imobiliară Targu Jiu

A. Partea I. Descrierea imobilului

TEREN Extravilan

Adresa: Jud. Gorj

Nr. Crt	Nr cadastral Nr. topografic	Suprafaţa* (mp)	Observaţii / Referinţe
A1		359	Sector cadastral:89 Teren neimprejmuit;

B. Partea II. Proprietari şi acte

Inscrieri privitoare la dreptul de proprietate şi alte drepturi reale		Referinţe
0 / 06/11/2025		
Act Normativ nr. 7, din 13/03/1996 emis de PARLAMENTUL ROMANIEI;		
B1	Intabulare, drept de PROPRIETATE, dobandit prin Lege, cota actuala 1/1	A1
	1) **NEIDENTIFICAT NEIDENTIFICAT**	
/		
Act Administrativ nr. 11908, din 03/11/2025 emis de PRIMARIA RUNCU;		
B2	Se noteaza posesia faptica in favoarea lui LOGĂSCU VASILE	A1
	1) **LOGĂSCU VASILE**	

C. Partea III. SARCINI .

Inscrieri privind dezmembramintele dreptului de proprietate, drepturi reale de garanţie şi sarcini	Referinţe
NU SUNT	

Document care conține date cu caracter personal, protejat de prevederile Regulamentului (UE) nr. 679/2016 și Legii 190/2018

Anexa Nr. 1 La Partea I

Teren

Nr cadastral	Suprafaţa (mp)*	Observaţii / Referinţe
	359	

* Suprafaţa este determinată in planul de proiecţie Stereo 70.

DETALII LINIARE IMOBIL

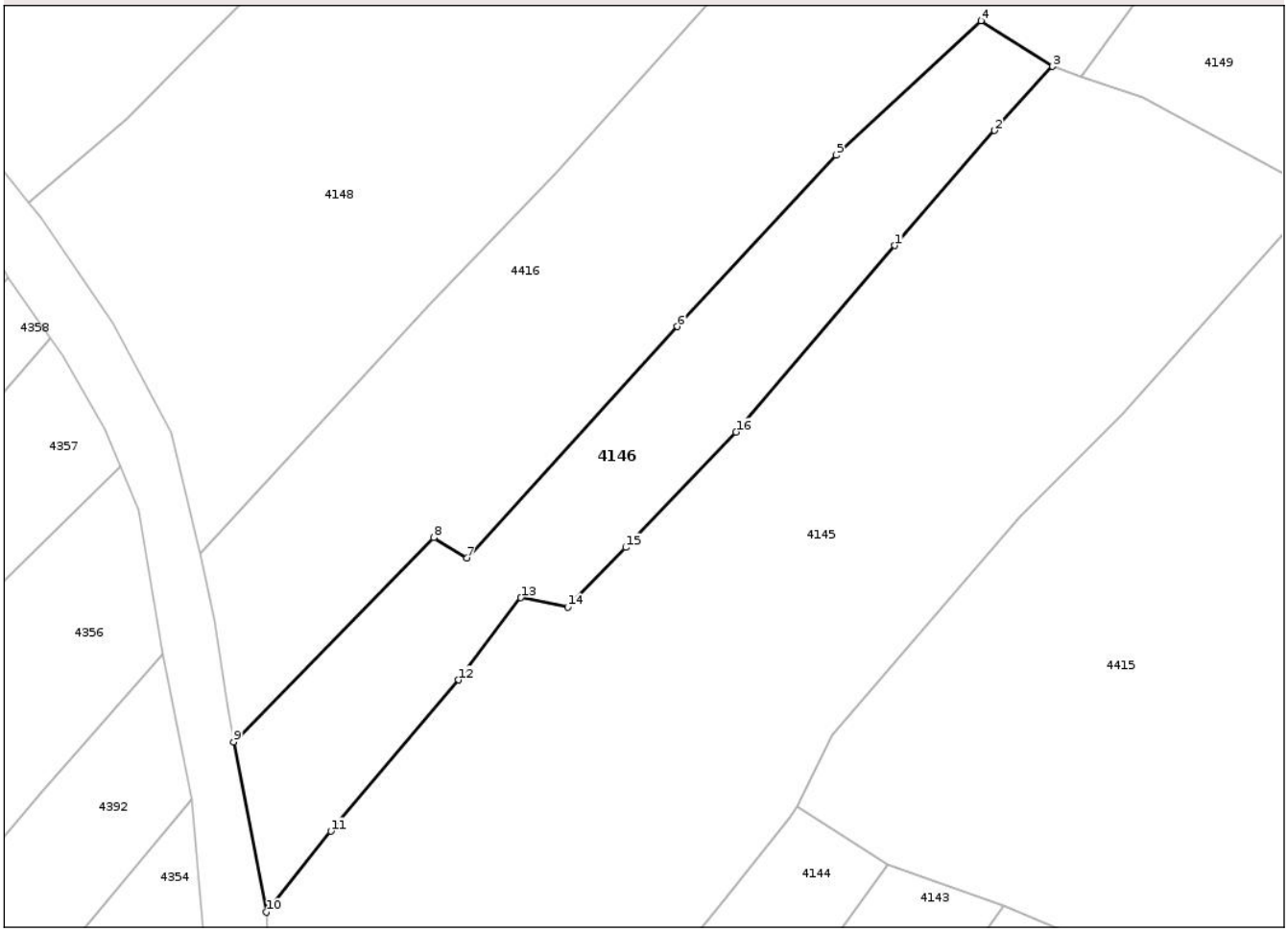

Date referitoare la teren

Crt	Categorie folosință	Intra vilan	Suprafaţa (mp)	Tarla	Parcelă	Nr. topo	Observaţii / Referinţe
1	pasune	NU	359	342	27508, 27510	-	

Lungime Segmente
1) Valorile lungimilor segmentelor sunt obţinute din proiecţie în plan.

Punct început	X / Y	Punct sfârşit	X / Y	Lungime segment (** (m)
1	349.714,586 403.689,489	2	349.720,055 403.695,775	8.332
2	349.720,055 403.695,775	3	349.723,228 403.699,276	4.725
3	349.723,228 403.699,276	4	349.719,305 403.701,777	4.652
4	349.719,305 403.701,777	5	349.711,388 403.694,428	10.802
5	349.711,388 403.694,428	6	349.702,694 403.685,06	12.781

Document care conține date cu caracter personal, protejat de prevederile Regulamentului (UE) nr. 679/2016 și Legii 190/2018

Punct început	X / Y	Punct sfârşit	X / Y	Lungime segment (** (m)
6	349.702,694 403.685,06	7	349.691,178 403.672,414	17.104
7	349.691,178 403.672,414	8	349.689,378 403.673,518	2.112
8	349.689,378 403.673,518	9	349.678,409 403.662,368	15.641
9	349.678,409 403.662,368	10	349.680,213 403.653,057	9.484
10	349.680,213 403.653,057	11	349.683,746 403.657,481	5.662
11	349.683,746 403.657,481	12	349.690,715 403.665,751	10.815
12	349.690,715 403.665,751	13	349.694,128 403.670,248	5.645
13	349.694,128 403.670,248	14	349.696,69 403.669,73	2.614
14	349.696,69 403.669,73	15	349.699,864 403.672,995	4.554
15	349.699,864 403.672,995	16	349.705,905 403.679,3	8.732
16	349.705,905 403.679,3	1	349.714,586 403.689,489	13.386

** Lungimile segmentelor sunt determinate în planul de proiecţie Stereo 70 şi sunt rotunjite la 1 milimetru.
*** Distanţa dintre puncte este formată din segmente cumulate ce sunt mai mici decât valoarea 1 milimetru.

Document care conține date cu caracter personal, protejat de prevederile Regulamentului (UE) nr. 679/2016 și Legii 190/2018

DATE DESPRE IMOBILUL NR. 4147

Oficiul de Cadastru şi Publicitate Imobiliară GORJ
Biroul de Cadastru şi Publicitate Imobiliară Targu Jiu

A. Partea I. Descrierea imobilului

Nr. CF vechi:426
Nr. cadastral vechi:642

TEREN Necunoscut

Adresa: Loc. Valea Mare, Jud. Gorj

Nr. Crt	Nr cadastral Nr. topografic	Suprafaţa* (mp)	Observaţii / Referinţe
A1	36442	3.059	Sector cadastral:89 Teren neimprejmuit;

B. Partea II. Proprietari şi acte

Inscrieri privitoare la dreptul de proprietate şi alte drepturi reale		Referinţe
104587 / 17/11/2021		
Act Notarial nr. 2702, din 12/11/2021 emis de Popescu Bejat Nicolae;		
B1	Intabulare, drept de PROPRIETATEcu titlu de drept cumpărare, dobandit prin Conventie, cota actuala 1/1, cota initiala 1/1	A1
	1) **DOBÂRCEANU IONUŢ**, bun propriu	

C. Partea III. SARCINI .

Inscrieri privind dezmembramintele dreptului de proprietate, drepturi reale de garanţie şi sarcini	Referinţe
NU SUNT	

Document care conține date cu caracter personal, protejat de prevederile Regulamentului (UE) nr. 679/2016 și Legii 190/2018

Anexa Nr. 1 La Partea I

Teren

Nr cadastral	Suprafaţa (mp)*	Observaţii / Referinţe
36442	3.059	

* Suprafaţa este determinată in planul de proiecţie Stereo 70.

DETALII LINIARE IMOBIL

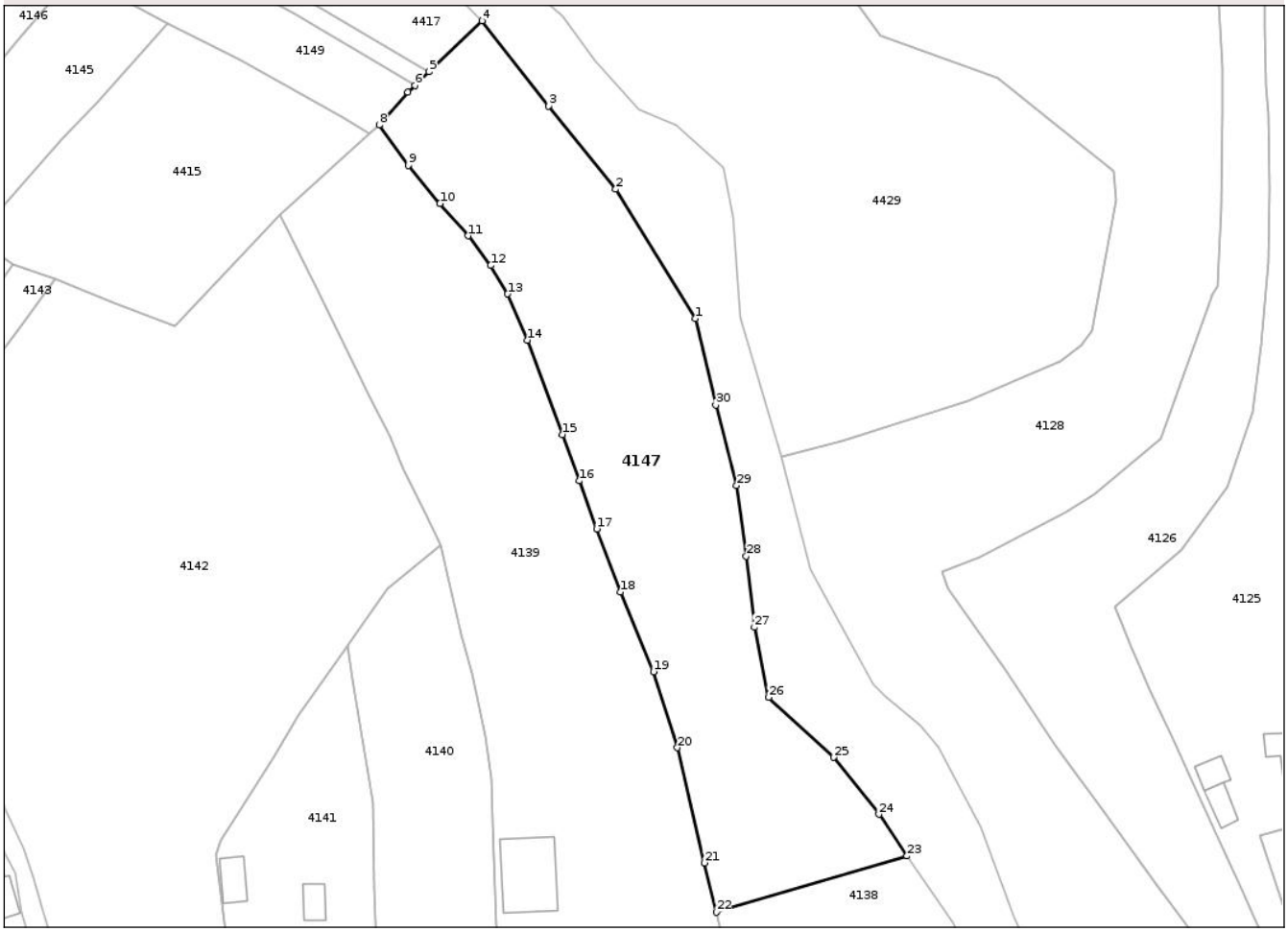

Date referitoare la teren

Crt	Categorie folosință	Intra vilan	Suprafaţa (mp)	Tarla	Parcelă	Nr. topo	Observaţii / Referinţe
1	livada	DA	159	342	27527/1, 27528, 27529/1	-	
2	livada	DA	523	342	27527/1, 27528, 27529/1	-	
3	livada	NU	2.377	342	27527/1, 27528, 27529/1	-	

Lungime Segmente

1) Valorile lungimilor segmentelor sunt obţinute din proiecţie în plan.

Punct început	X / Y	Punct sfârşit	X / Y	Lungime segment (** (m)
1	349.818,334 403.647,3	2	349.806,228 403.667,044	23.16

Punct început	X / Y	Punct sfârşit	X / Y	Lungime segment (** (m)
2	349.806,228 403.667,044	3	349.795,956 403.679,772	16.356

Document care conține date cu caracter personal, protejat de prevederile Regulamentului (UE) nr. 679/2016 și Legii 190/2018

Punct început	X / Y	Punct sfârşit	X / Y	Lungime segment (** (m)
3	349.795,956 403.679,772	4	349.785,815 403.692,766	16.483
5	349.777,684 403.684,992	6	349.775,502 403.682,905	3.019
7	349.774,432 403.681,882	8	349.770,053 403.676,825	6.689
9	349.774,491 403.670,662	10	349.779,365 403.664,867	7.572
11	349.783,645 403.659,923	12	349.787,105 403.655,392	5.701
13	349.789,7 403.651,06	14	349.792,715 403.644,006	7.671
15	349.798,092 403.629,624	16	349.800,629 403.622,534	7.53
17	349.803,301 403.615,206	18	349.806,92 403.605,562	10.301
19	349.811,989 403.593,412	20	349.815,635 403.581,807	12.164
21	349.819,733 403.564,214	22	349.821,577 403.556,695	7.742
23	349.850,73 403.565,278	24	349.846,434 403.571,653	7.687
25	349.839,488 403.580,318	26	349.829,567 403.589,484	13.507
27	349.827,404 403.600,179	28	349.826,164 403.611,053	10.944
29	349.824,673 403.621,816	30	349.821,499 403.634,101	12.688

Punct început	X / Y	Punct sfârşit	X / Y	Lungime segment (** (m)
4	349.785,815 403.692,766	5	349.777,684 403.684,992	11.249
6	349.775,502 403.682,905	7	349.774,432 403.681,882	1.48
8	349.770,053 403.676,825	9	349.774,491 403.670,662	7.595
10	349.779,365 403.664,867	11	349.783,645 403.659,923	6.539
12	349.787,105 403.655,392	13	349.789,7 403.651,06	5.05
14	349.792,715 403.644,006	15	349.798,092 403.629,624	15.354
16	349.800,629 403.622,534	17	349.803,301 403.615,206	7.8
18	349.806,92 403.605,562	19	349.811,989 403.593,412	13.165
20	349.815,635 403.581,807	21	349.819,733 403.564,214	18.064
22	349.821,577 403.556,695	23	349.850,73 403.565,278	30.39
24	349.846,434 403.571,653	25	349.839,488 403.580,318	11.105
26	349.829,567 403.589,484	27	349.827,404 403.600,179	10.912
28	349.826,164 403.611,053	29	349.824,673 403.621,816	10.866
30	349.821,499 403.634,101	1	349.818,334 403.647,3	13.573

**** Lungimile segmentelor sunt determinate în planul de proiecţie Stereo 70 şi sunt rotunjite la 1 milimetru.**
***** Distanţa dintre puncte este formată din segmente cumulate ce sunt mai mici decât valoarea 1 milimetru.**

Document care conține date cu caracter personal, protejat de prevederile Regulamentului (UE) nr. 679/2016 și Legii 190/2018

DATE DESPRE IMOBILUL NR. 4148

Oficiul de Cadastru şi Publicitate Imobiliară GORJ
Biroul de Cadastru şi Publicitate Imobiliară Targu Jiu

A. Partea I. Descrierea imobilului

TEREN Extravilan

Adresa: Jud. Gorj

Nr. Crt	Nr cadastral Nr. topografic	Suprafaţa* (mp)	Observaţii / Referinţe
A1		772	Sector cadastral:89 Teren neimprejmuit;

B. Partea II. Proprietari şi acte

Inscrieri privitoare la dreptul de proprietate şi alte drepturi reale		Referinţe
0 / 06/11/2025		
Act Normativ nr. 7, din 13/03/1996 emis de PARLAMENTUL ROMANIEI;		
B1	Intabulare, drept de PROPRIETATE, dobandit prin Lege, cota actuala 1/1	A1
	1) **NEIDENTIFICAT NEIDENTIFICAT**	
/		
Act Administrativ nr. 11908, din 03/11/2025 emis de PRIMARIA RUNCU;		
B2	Se noteaza posesia faptica in favoarea lui IANC ION	A1
	1) **IANC ION**	

C. Partea III. SARCINI .

Inscrieri privind dezmembramintele dreptului de proprietate, drepturi reale de garanţie şi sarcini	Referinţe
NU SUNT	

Document care conține date cu caracter personal, protejat de prevederile Regulamentului (UE) nr. 679/2016 și Legii 190/2018

Anexa Nr. 1 La Partea I

Teren

Nr cadastral	Suprafaţa (mp)*	Observaţii / Referinţe
	772	

* Suprafaţa este determinată in planul de proiecţie Stereo 70.

DETALII LINIARE IMOBIL

Date referitoare la teren

Crt	Categorie folosință	Intra vilan	Suprafaţa (mp)	Tarla	Parcelă	Nr. topo	Observaţii / Referinţe
1	faneata	NU	772	342	27502/2, 27503, 27504/2, 27506/1	-	

Lungime Segmente
1) Valorile lungimilor segmentelor sunt obţinute din proiecţie în plan.

Punct început	X / Y	Punct sfârşit	X / Y	Lungime segment (** (m)
1	349.708,434 403.707,271	2	349.693,028 403.717,737	18.625
2	349.693,028 403.717,737	3	349.686,059 403.710,12	10.324
3	349.686,059 403.710,12	4	349.672,582 403.696,372	19.252
4	349.672,582 403.696,372	5	349.667,206 403.691,855	7.022

Document care conține date cu caracter personal, protejat de prevederile Regulamentului (UE) nr. 679/2016 și Legii 190/2018

Punct început	X / Y	Punct sfârşit	X / Y	Lungime segment (** (m)
5	349.667,206 403.691,855	6	349.667,868 403.691,041	1.049
6	349.667,868 403.691,041	7	349.671,839 403.685,223	7.044
7	349.671,839 403.685,223	8	349.675,033 403.679,275	6.751
8	349.675,033 403.679,275	9	349.676,488 403.673,167	6.279
9	349.676,488 403.673,167	10	349.676,593 403.672,678	0.5
10	349.676,593 403.672,678	11	349.689,107 403.686,238	18.452
11	349.689,107 403.686,238	12	349.696,037 403.693,446	9.999
12	349.696,037 403.693,446	1	349.708,434 403.707,271	18.569

** Lungimile segmentelor sunt determinate în planul de proiecţie Stereo 70 şi sunt rotunjite la 1 milimetru.
*** Distanţa dintre puncte este formată din segmente cumulate ce sunt mai mici decât valoarea 1 milimetru.

Document care conține date cu caracter personal, protejat de prevederile Regulamentului (UE) nr. 679/2016 și Legii 190/2018

DATE DESPRE IMOBILUL NR. 4149

Oficiul de Cadastru şi Publicitate Imobiliară GORJ
Biroul de Cadastru şi Publicitate Imobiliară Targu Jiu

A. Partea I. Descrierea imobilului

TEREN Extravilan

Adresa: Jud. Gorj

Nr. Crt	Nr cadastral Nr. topografic	Suprafaţa* (mp)	Observaţii / Referinţe
A1		526	Sector cadastral:89 Teren neimprejmuit;

B. Partea II. Proprietari şi acte

Inscrieri privitoare la dreptul de proprietate şi alte drepturi reale		Referinţe
0 / 06/11/2025		
Act Normativ nr. 7, din 13/03/1996 emis de PARLAMENTUL ROMANIEI;		
B1	Intabulare, drept de PROPRIETATE, dobandit prin Lege, cota actuala 1/1	A1
	1) **NEIDENTIFICAT NEIDENTIFICAT**	
/		
Act Administrativ nr. 11908, din 03/11/2025 emis de PRIMARIA RUNCU;		
B2	Se noteaza posesia faptica in favoarea lui IANC ION	A1
	1) **IANC ION**	

C. Partea III. SARCINI .

Inscrieri privind dezmembramintele dreptului de proprietate, drepturi reale de garanţie şi sarcini	Referinţe
NU SUNT	

Document care conține date cu caracter personal, protejat de prevederile Regulamentului (UE) nr. 679/2016 și Legii 190/2018

Anexa Nr. 1 La Partea I

Teren

Nr cadastral	Suprafaţa (mp)*	Observaţii / Referinţe
	526	

* Suprafaţa este determinată in planul de proiecţie Stereo 70.

DETALII LINIARE IMOBIL

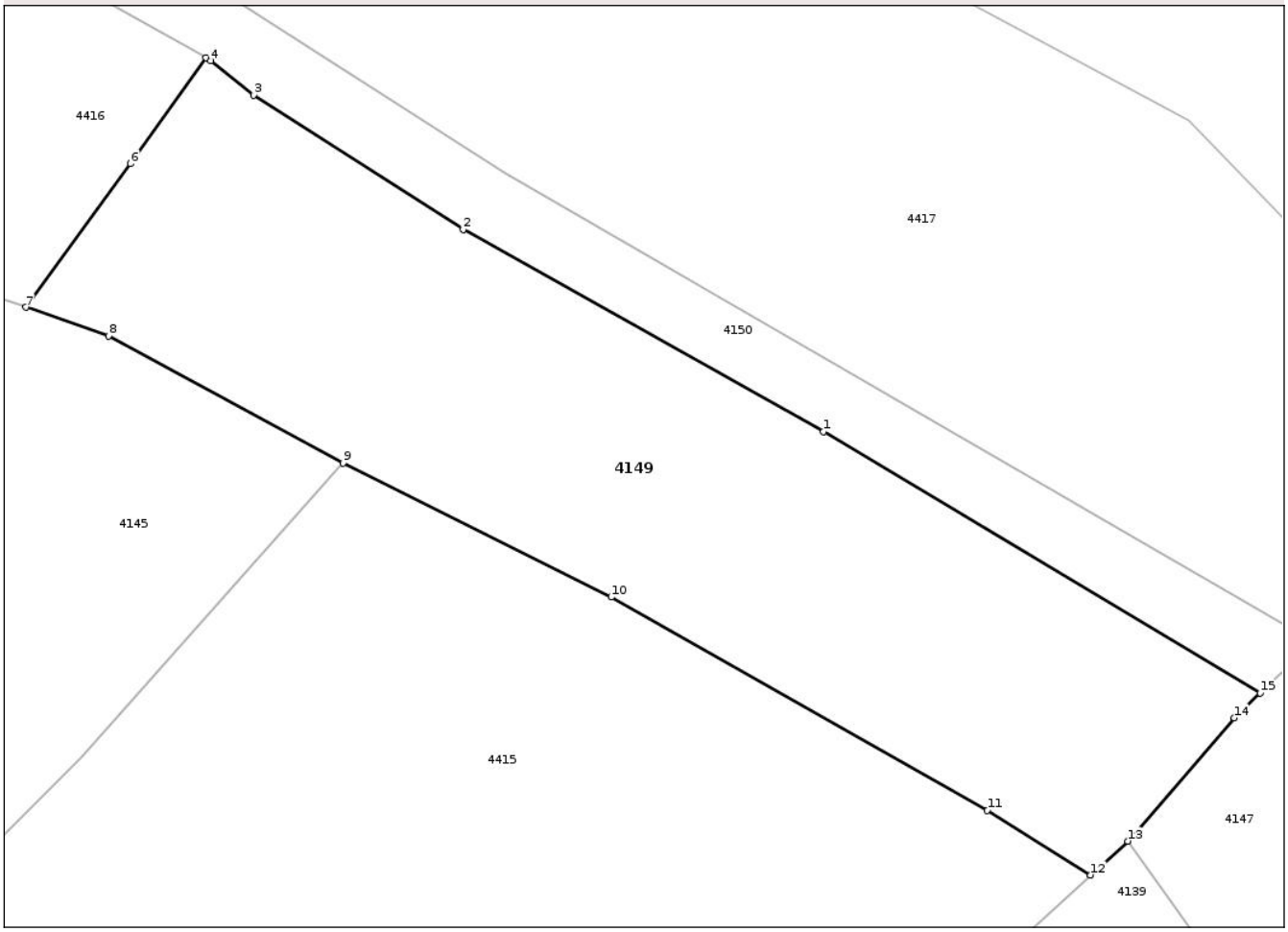

Date referitoare la teren

Crt	Categorie folosință	Intra vilan	Suprafaţa (mp)	Tarla	Parcelă	Nr. topo	Observaţii / Referinţe
1	faneata	NU	526	342	27531, 27532, 27526/1, 27537/1, 27538/1	-	

Lungime Segmente
1) Valorile lungimilor segmentelor sunt obţinute din proiecţie în plan.

Punct început	X / Y	Punct sfârşit	X / Y	Lungime segment (** (m)
1	349.757,546 403.693,636	2	349.742,753 403.701,94	16.964
2	349.742,753 403.701,94	3	349.734,128 403.707,445	10.232
3	349.734,128 403.707,445	4	349.732,374 403.708,867	2.258

Document care conține date cu caracter personal, protejat de prevederile Regulamentului (UE) nr. 679/2016 și Legii 190/2018

Punct început	X / Y	Punct sfârşit	X / Y	Lungime segment (** (m)
4	349.732,374 403.708,867	5	349.732,177 403.708,978	0.226
5	349.732,177 403.708,978	6	349.729,072 403.704,633	5.34
6	349.729,072 403.704,633	7	349.724,777 403.698,738	7.294
7	349.724,777 403.698,738	8	349.728,167 403.697,562	3.588
8	349.728,167 403.697,562	9	349.737,812 403.692,342	10.967
9	349.737,812 403.692,342	10	349.748,833 403.686,845	12.316
10	349.748,833 403.686,845	11	349.764,286 403.678,095	17.758
11	349.764,286 403.678,095	12	349.768,53 403.675,433	5.01
12	349.768,53 403.675,433	13	349.770,053 403.676,825	2.063
13	349.770,053 403.676,825	14	349.774,432 403.681,882	6.689
14	349.774,432 403.681,882	15	349.775,502 403.682,905	1.48
15	349.775,502 403.682,905	1	349.757,546 403.693,636	20.918

** Lungimile segmentelor sunt determinate în planul de proiecţie Stereo 70 şi sunt rotunjite la 1 milimetru.
*** Distanţa dintre puncte este formată din segmente cumulate ce sunt mai mici decât valoarea 1 milimetru.

Document care conține date cu caracter personal, protejat de prevederile Regulamentului (UE) nr. 679/2016 și Legii 190/2018

DATE DESPRE IMOBILUL NR. 4150

Oficiul de Cadastru şi Publicitate Imobiliară GORJ
Biroul de Cadastru şi Publicitate Imobiliară Targu Jiu

A. Partea I. Descrierea imobilului

TEREN Extravilan

Adresa: Jud. Gorj

Nr. Crt	Nr cadastral Nr. topografic	Suprafaţa* (mp)	Observaţii / Referinţe
A1		418	Sector cadastral:89 Teren neimprejmuit;

B. Partea II. Proprietari şi acte

Inscrieri privitoare la dreptul de proprietate şi alte drepturi reale		Referinţe
0 / 06/11/2025		
Act Normativ nr. 7, din 13/03/1996 emis de PARLAMENTUL ROMANIEI;		
B1	Intabulare, drept de PROPRIETATE, dobandit prin Lege, cota actuala 1/1	A1
	1) **NEIDENTIFICAT NEIDENTIFICAT**	
/		
Act Administrativ nr. 11908, din 03/11/2025 emis de PRIMARIA RUNCU;		
B2	Se noteaza posesia faptica in favoarea lui DOBÂRCEANU IONUȚ	A1
	1) **DOBÂRCEANU IONUȚ**	

C. Partea III. SARCINI .

Inscrieri privind dezmembramintele dreptului de proprietate, drepturi reale de garanţie şi sarcini	Referinţe
NU SUNT	

Document care conține date cu caracter personal, protejat de prevederile Regulamentului (UE) nr. 679/2016 și Legii 190/2018

Anexa Nr. 1 La Partea I

Teren

Nr cadastral	Suprafaţa (mp)*	Observaţii / Referinţe
	418	

* Suprafaţa este determinată in planul de proiecţie Stereo 70.

DETALII LINIARE IMOBIL

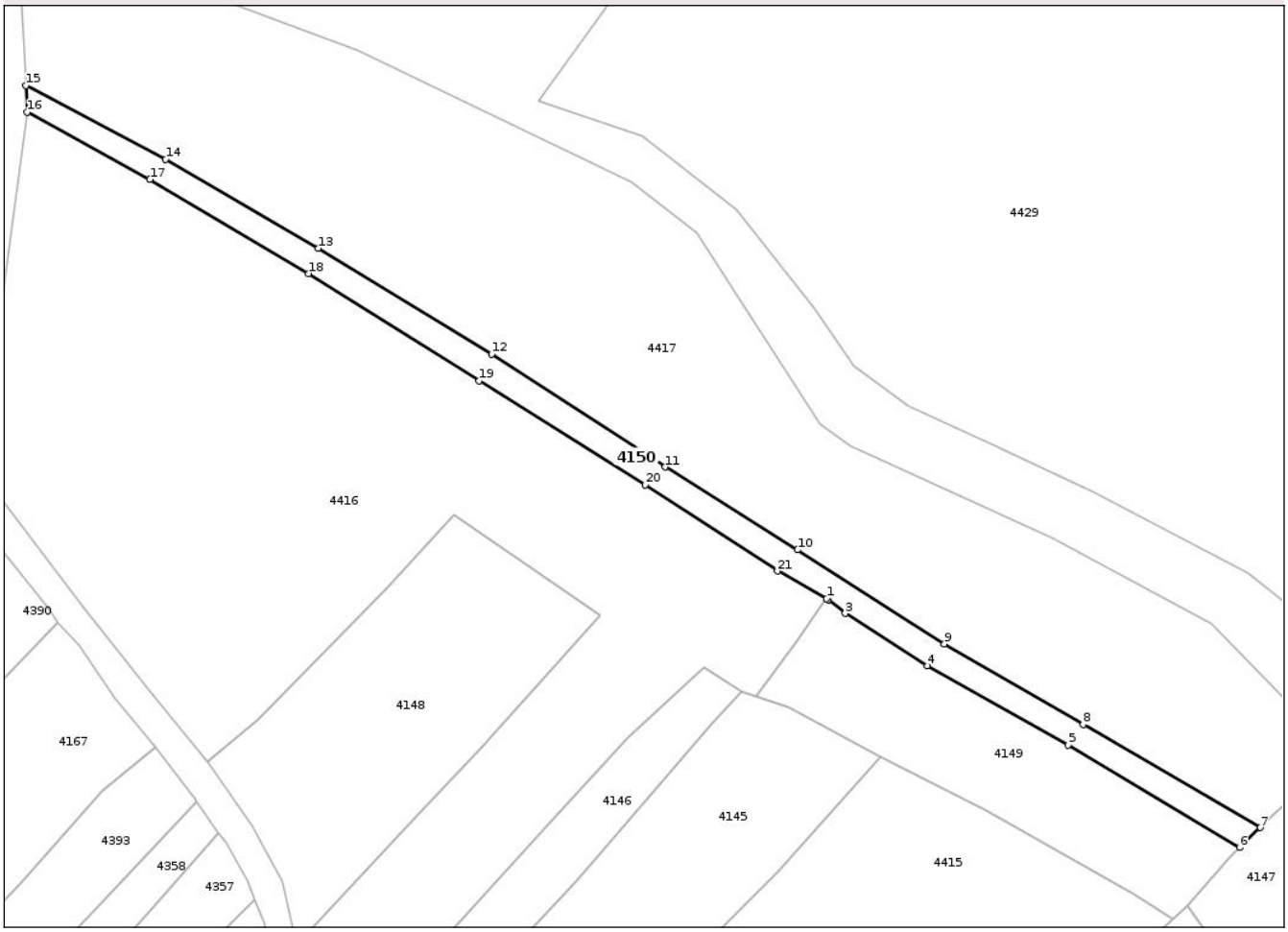

Date referitoare la teren

Crt	Categorie folosință	Intra vilan	Suprafaţa (mp)	Tarla	Parcelă	Nr. topo	Observaţii / Referinţe
1	faneata	NU	418	342	27535/1, 27526/2, 27537/2, 27538/2	-	

Lungime Segmente

1) Valorile lungimilor segmentelor sunt obţinute din proiecţie în plan.

Punct început	X / Y	Punct sfârşit	X / Y	Lungime segment (** (m)
1	349.732,177 403.708,978	2	349.732,374 403.708,867	0.226
3	349.734,128 403.707,445	4	349.742,753 403.701,94	10.232
5	349.757,546 403.693,636	6	349.775,502 403.682,905	20.918
7	349.777,684 403.684,992	8	349.759,098 403.695,786	21.493

Punct început	X / Y	Punct sfârşit	X / Y	Lungime segment (** (m)
2	349.732,374 403.708,867	3	349.734,128 403.707,445	2.258
4	349.742,753 403.701,94	5	349.757,546 403.693,636	16.964
6	349.775,502 403.682,905	7	349.777,684 403.684,992	3.019
8	349.759,098 403.695,786	9	349.744,52 403.704,243	16.853

Document care conține date cu caracter personal, protejat de prevederile Regulamentului (UE) nr. 679/2016 și Legii 190/2018

Punct început	X / Y	Punct sfârşit	X / Y	Lungime segment (** (m)
9	349.744,52 403.704,243	10	349.729,123 403.714,099	18.281
11	349.715,255 403.722,787	12	349.697,013 403.734,597	21.731
13	349.678,821 403.745,706	14	349.662,815 403.755,049	18.533
15	349.648,158 403.762,78	16	349.648,293 403.759,975	2.808
17	349.661,184 403.752,94	18	349.677,817 403.743,06	19.346
19	349.695,72 403.731,83	20	349.713,153 403.720,915	20.568
21	349.727,029 403.711,888	1	349.732,177 403.708,978	5.914

Punct început	X / Y	Punct sfârşit	X / Y	Lungime segment (** (m)
10	349.729,123 403.714,099	11	349.715,255 403.722,787	16.365
12	349.697,013 403.734,597	13	349.678,821 403.745,706	21.316
14	349.662,815 403.755,049	15	349.648,158 403.762,78	16.571
16	349.648,293 403.759,975	17	349.661,184 403.752,94	14.686
18	349.677,817 403.743,06	19	349.695,72 403.731,83	21.134
20	349.713,153 403.720,915	21	349.727,029 403.711,888	16.554

** Lungimile segmentelor sunt determinate în planul de proiecţie Stereo 70 şi sunt rotunjite la 1 milimetru.
*** Distanţa dintre puncte este formată din segmente cumulate ce sunt mai mici decât valoarea 1 milimetru.

Document care conține date cu caracter personal, protejat de prevederile Regulamentului (UE) nr. 679/2016 și Legii 190/2018

DATE DESPRE IMOBILUL NR. 4415

Oficiul de Cadastru şi Publicitate Imobiliară GORJ
Biroul de Cadastru şi Publicitate Imobiliară Targu Jiu

A. Partea I. Descrierea imobilului

TEREN Extravilan

Adresa: Jud. Gorj

Nr. Crt	Nr cadastral Nr. topografic	Suprafaţa* (mp)	Observaţii / Referinţe
A1		1.414	Sector cadastral:89 Teren neimprejmuit;

B. Partea II. Proprietari şi acte

Inscrieri privitoare la dreptul de proprietate şi alte drepturi reale		Referinţe
0 / 08/11/2025		
Act Administrativ nr. 11908, din 03/11/2025 emis de PRIMARIA RUNCU;		
B1	Inscrierea posesiei, drept de PROPRIETATE, dobandit prin Lege, cota actuala 1/1	A1
	1) **NEIDENTIFICAT NEIDENTIFICAT**	
/		
Act Normativ nr. 7, din 13/03/1996 emis de PARLAMENTUL ROMANIEI;		
B2	Se noteaza mentiunea de proprietar neidentificat	A1

C. Partea III. SARCINI .

Inscrieri privind dezmembramintele dreptului de proprietate, drepturi reale de garanţie şi sarcini	Referinţe
NU SUNT	

Document care conține date cu caracter personal, protejat de prevederile Regulamentului (UE) nr. 679/2016 și Legii 190/2018

Anexa Nr. 1 La Partea I

Teren

Nr cadastral	Suprafaţa (mp)*	Observaţii / Referinţe
	1.414	

* Suprafaţa este determinată in planul de proiecţie Stereo 70.

DETALII LINIARE IMOBIL

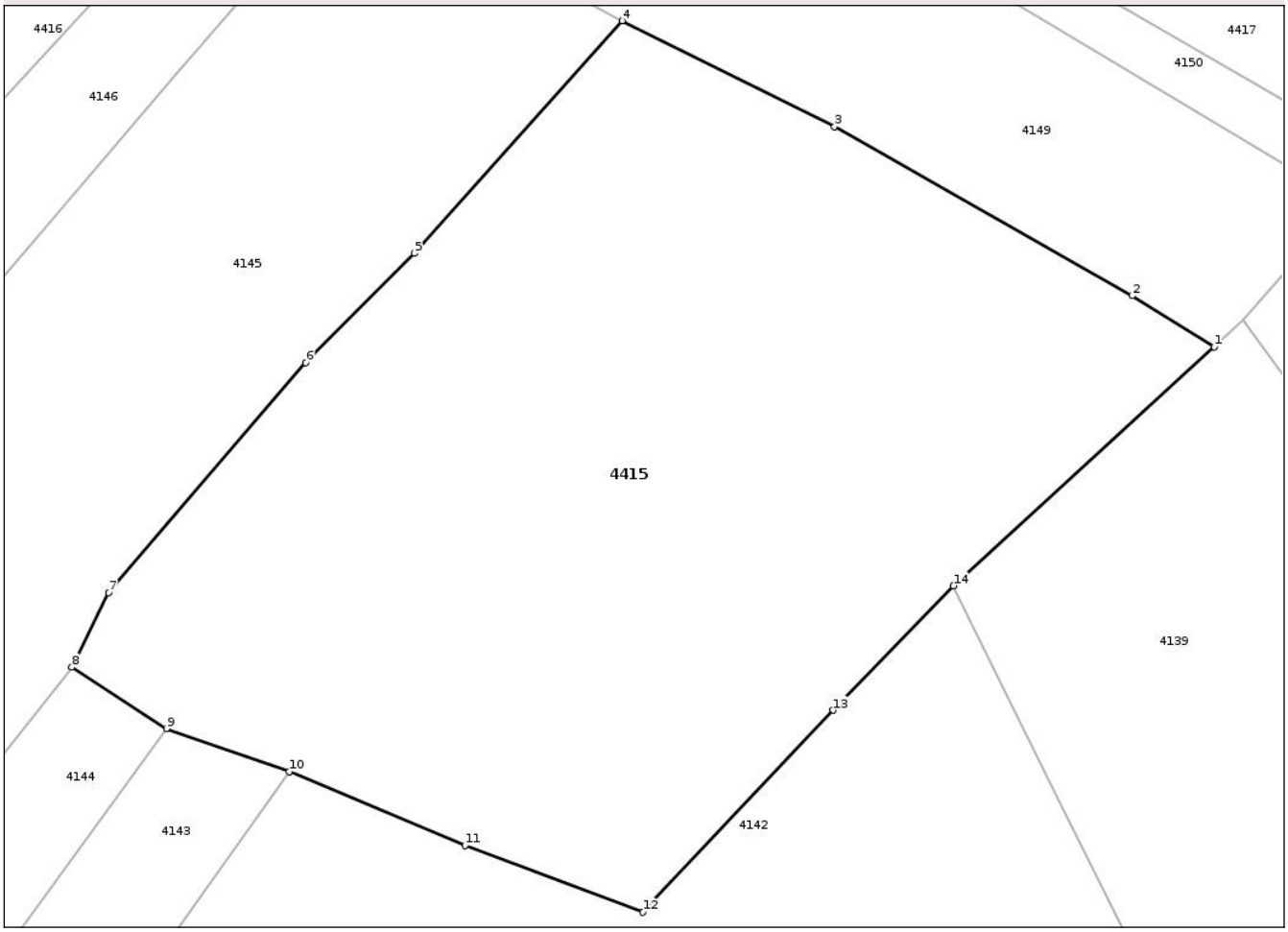

Date referitoare la teren

Crt	Categorie folosință	Intra vilan	Suprafaţa (mp)	Tarla	Parcelă	Nr. topo	Observaţii / Referinţe
1	livada	NU	1.414	342	27517, .., 27519	-	

Lungime Segmente
1) Valorile lungimilor segmentelor sunt obţinute din proiecţie în plan.

Punct început	X / Y	Punct sfârşit	X / Y	Lungime segment (** (m)
1	349.768,53 403.675,433	2	349.764,286 403.678,095	5.01
2	349.764,286 403.678,095	3	349.748,833 403.686,845	17.758
3	349.748,833 403.686,845	4	349.737,812 403.692,342	12.316
4	349.737,812 403.692,342	5	349.727,054 403.680,291	16.154
5	349.727,054 403.680,291	6	349.721,408 403.674,616	8.005

Document care conține date cu caracter personal, protejat de prevederile Regulamentului (UE) nr. 679/2016 și Legii 190/2018

Punct început	X / Y	Punct sfârşit	X / Y	Lungime segment (** (m)
6	349.721,408 403.674,616	7	349.711,19 403.662,705	15.693
7	349.711,19 403.662,705	8	349.709,278 403.658,844	4.308
8	349.709,278 403.658,844	9	349.714,178 403.655,668	5.839
9	349.714,178 403.655,668	10	349.720,547 403.653,436	6.749
10	349.720,547 403.653,436	11	349.729,66 403.649,608	9.884
11	349.729,66 403.649,608	12	349.738,901 403.646,15	9.867
12	349.738,901 403.646,15	13	349.748,776 403.656,618	14.391
13	349.748,776 403.656,618	14	349.754,999 403.663,068	8.963
14	349.754,999 403.663,068	1	349.768,53 403.675,433	18.33

** Lungimile segmentelor sunt determinate în planul de proiecţie Stereo 70 şi sunt rotunjite la 1 milimetru.
*** Distanţa dintre puncte este formată din segmente cumulate ce sunt mai mici decât valoarea 1 milimetru.

Document care conține date cu caracter personal, protejat de prevederile Regulamentului (UE) nr. 679/2016 și Legii 190/2018

DATE DESPRE IMOBILUL NR. 4416

Oficiul de Cadastru şi Publicitate Imobiliară GORJ
Biroul de Cadastru şi Publicitate Imobiliară Targu Jiu

A. Partea I. Descrierea imobilului

TEREN Extravilan

Adresa: Jud. Gorj

Nr. Crt	Nr cadastral Nr. topografic	Suprafaţa* (mp)	Observaţii / Referinţe
A1		3.129	Sector cadastral:89 Teren neimprejmuit;

B. Partea II. Proprietari şi acte

Inscrieri privitoare la dreptul de proprietate şi alte drepturi reale		Referinţe
0 / 08/11/2025		
Act Administrativ nr. 11908, din 03/11/2025 emis de PRIMARIA RUNCU;		
B1	Inscrierea posesiei, drept de PROPRIETATE, dobandit prin Lege, cota actuala 1/1	A1
	1) **NEIDENTIFICAT NEIDENTIFICAT**	
/		
Act Normativ nr. 7, din 13/03/1996 emis de PARLAMENTUL ROMANIEI;		
B2	Se noteaza mentiunea de proprietar neidentificat	A1

C. Partea III. SARCINI .

Inscrieri privind dezmembramintele dreptului de proprietate, drepturi reale de garanţie şi sarcini	Referinţe
NU SUNT	

Document care conține date cu caracter personal, protejat de prevederile Regulamentului (UE) nr. 679/2016 și Legii 190/2018

Anexa Nr. 1 La Partea I

Teren

Nr cadastral	Suprafaţa (mp)*	Observaţii / Referinţe
	3.129	

* Suprafaţa este determinată in planul de proiecţie Stereo 70.

DETALII LINIARE IMOBIL

Date referitoare la teren

Crt	Categorie folosință	Intra vilan	Suprafaţa (mp)	Tarla	Parcelă	Nr. topo	Observaţii / Referinţe
1	arabil	NU	645	342	27498, .., 27500, 27502/1, 27504, ..., 27507	-	, 27533, 27534
2	faneata	NU	2.484	342	27498, .., 27500, 27502/1, 27504, ..., 27507	-	, 27533, 27534

Lungime Segmente

1) Valorile lungimilor segmentelor sunt obţinute din proiecţie în plan.

Punct început	X / Y	Punct sfârşit	X / Y	Lungime segment (** (m)
1	349.727,029 403.711,888	2	349.713,153 403.720,915	16.554

Punct început	X / Y	Punct sfârşit	X / Y	Lungime segment (** (m)
2	349.713,153 403.720,915	3	349.695,72 403.731,83	20.568

Document care conține date cu caracter personal, protejat de prevederile Regulamentului (UE) nr. 679/2016 și Legii 190/2018

Punct început	X / Y	Punct sfârşit	X / Y	Lungime segment (** (m)
3	349.695,72 403.731,83	4	349.677,817 403.743,06	21.134
5	349.661,184 403.752,94	6	349.648,293 403.759,975	14.686
7	349.645,372 403.738,276	8	349.643,883 403.723,762	14.59
9	349.644,27 403.721,16	10	349.654,18 403.708,078	16.412
11	349.661,503 403.698,878	12	349.667,206 403.691,855	9.047
13	349.672,582 403.696,372	14	349.686,059 403.710,12	19.252
15	349.693,028 403.717,737	16	349.708,434 403.707,271	18.625
17	349.696,037 403.693,446	18	349.689,107 403.686,238	9.999
19	349.676,593 403.672,678	20	349.677,393 403.668,955	3.808
21	349.678,134 403.664,158	22	349.678,409 403.662,368	1.811
23	349.689,378 403.673,518	24	349.691,178 403.672,414	2.112
25	349.702,694 403.685,06	26	349.711,388 403.694,428	12.781
27	349.719,305 403.701,777	28	349.723,228 403.699,276	4.652
29	349.724,777 403.698,738	30	349.729,072 403.704,633	7.294
31	349.732,177 403.708,978	1	349.727,029 403.711,888	5.914

Punct început	X / Y	Punct sfârşit	X / Y	Lungime segment (** (m)
4	349.677,817 403.743,06	5	349.661,184 403.752,94	19.346
6	349.648,293 403.759,975	7	349.645,372 403.738,276	21.895
8	349.643,883 403.723,762	9	349.644,27 403.721,16	2.631
10	349.654,18 403.708,078	11	349.661,503 403.698,878	11.759
12	349.667,206 403.691,855	13	349.672,582 403.696,372	7.022
14	349.686,059 403.710,12	15	349.693,028 403.717,737	10.324
16	349.708,434 403.707,271	17	349.696,037 403.693,446	18.569
18	349.689,107 403.686,238	19	349.676,593 403.672,678	18.452
20	349.677,393 403.668,955	21	349.678,134 403.664,158	4.854
22	349.678,409 403.662,368	23	349.689,378 403.673,518	15.641
24	349.691,178 403.672,414	25	349.702,694 403.685,06	17.104
26	349.711,388 403.694,428	27	349.719,305 403.701,777	10.802
28	349.723,228 403.699,276	29	349.724,777 403.698,738	1.64
30	349.729,072 403.704,633	31	349.732,177 403.708,978	5.34

** Lungimile segmentelor sunt determinate în planul de proiecţie Stereo 70 şi sunt rotunjite la 1 milimetru.
*** Distanţa dintre puncte este formată din segmente cumulate ce sunt mai mici decât valoarea 1 milimetru.

Document care conține date cu caracter personal, protejat de prevederile Regulamentului (UE) nr. 679/2016 și Legii 190/2018

DATE DESPRE IMOBILUL NR. 4417

Oficiul de Cadastru şi Publicitate Imobiliară GORJ
Biroul de Cadastru şi Publicitate Imobiliară Targu Jiu

A. Partea I. Descrierea imobilului

TEREN Extravilan

Adresa: Jud. Gorj

Nr. Crt	Nr cadastral Nr. topografic	Suprafaţa* (mp)	Observaţii / Referinţe
A1		2.667	Sector cadastral:89 Teren neimprejmuit;

B. Partea II. Proprietari şi acte

Inscrieri privitoare la dreptul de proprietate şi alte drepturi reale		Referinţe
0 / 08/11/2025		
Act Administrativ nr. 11908, din 03/11/2025 emis de PRIMARIA RUNCU;		
B1	Inscrierea posesiei, drept de PROPRIETATE, dobandit prin Lege, cota actuala 1/1	A1
	1) **NEIDENTIFICAT NEIDENTIFICAT**	
/		
Act Normativ nr. 7, din 13/03/1996 emis de PARLAMENTUL ROMANIEI;		
B2	Se noteaza mentiunea de proprietar neidentificat	A1

C. Partea III. SARCINI .

Inscrieri privind dezmembramintele dreptului de proprietate, drepturi reale de garanţie şi sarcini	Referinţe
NU SUNT	

Document care conține date cu caracter personal, protejat de prevederile Regulamentului (UE) nr. 679/2016 și Legii 190/2018

Anexa Nr. 1 La Partea I

Teren

Nr cadastral	Suprafaţa (mp)*	Observaţii / Referinţe
	2.667	

* Suprafaţa este determinată in planul de proiecţie Stereo 70.

DETALII LINIARE IMOBIL

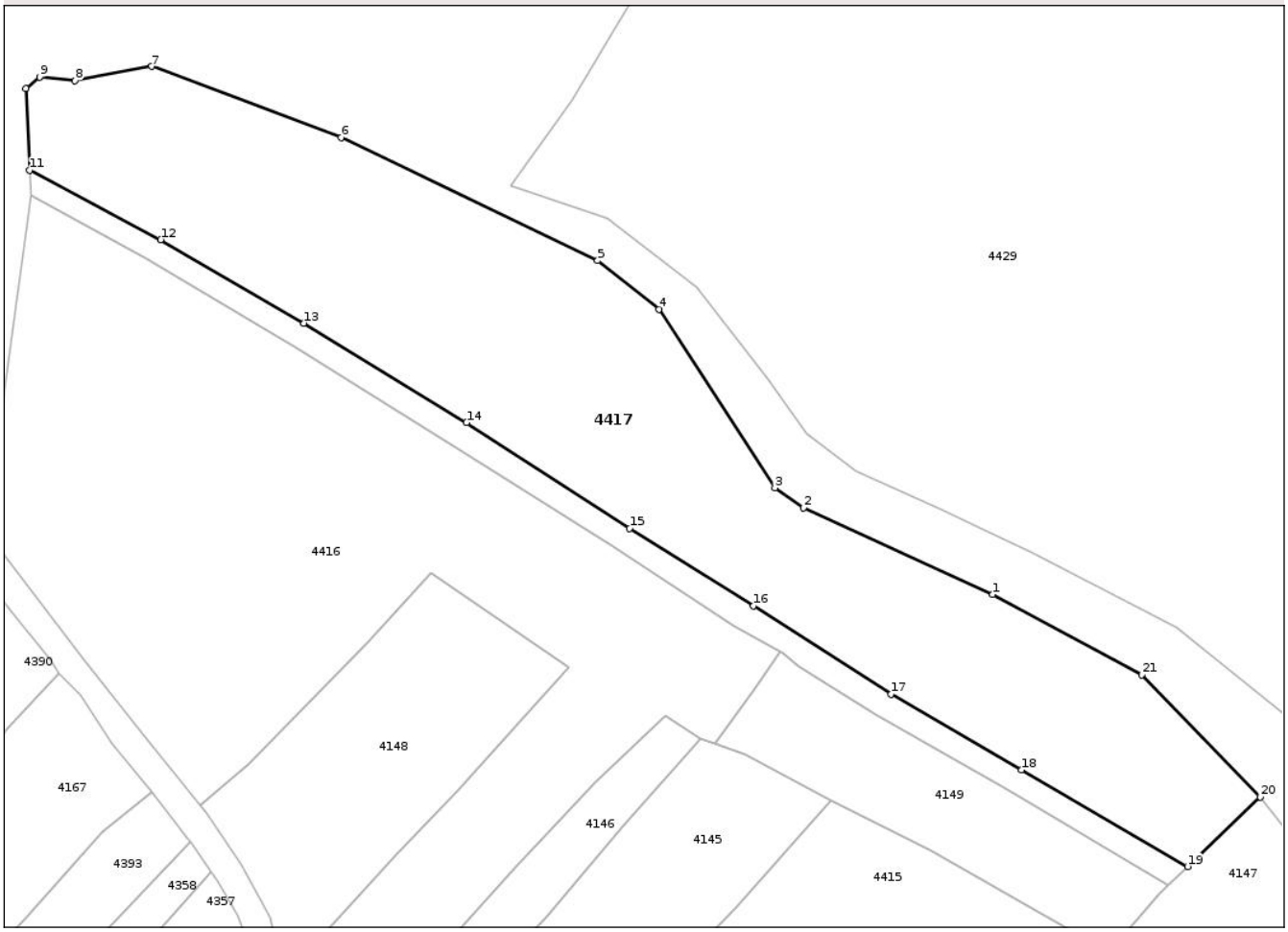

Date referitoare la teren

Crt	Categorie folosință	Intra vilan	Suprafaţa (mp)	Tarla	Parcelă	Nr. topo	Observaţii / Referinţe
1	arabil	NU	602	342	27526/3, 27535/2, 27537/3, 27538/3,	-	27539, .., 27542
2	faneata	NU	2.065	342	27526/3, 27535/2, 27537/3, 27538/3,	-	27539, .., 27542

Lungime Segmente

1) Valorile lungimilor segmentelor sunt obţinute din proiecţie în plan.

Punct început	X / Y	Punct sfârşit	X / Y	Lungime segment (** (m)
1	349.755,87 403.715,391	2	349.734,703 403.725,048	23.266
3	349.731,528 403.727,297	4	349.718,564 403.747,273	23.814

Punct început	X / Y	Punct sfârşit	X / Y	Lungime segment (** (m)
2	349.734,703 403.725,048	3	349.731,528 403.727,297	3.891
4	349.718,564 403.747,273	5	349.711,685 403.752,697	8.76

Document care conține date cu caracter personal, protejat de prevederile Regulamentului (UE) nr. 679/2016 și Legii 190/2018

Punct început	X / Y	Punct sfârşit	X / Y	Lungime segment (** (m)
5	349.711,685 403.752,697	6	349.682,977 403.766,456	31.835
7	349.661,811 403.774,393	8	349.653,212 403.772,806	8.744
9	349.649,243 403.773,202	10	349.647,718 403.771,939	1.98
11	349.648,158 403.762,78	12	349.662,815 403.755,049	16.571
13	349.678,821 403.745,706	14	349.697,013 403.734,597	21.316
15	349.715,255 403.722,787	16	349.729,123 403.714,099	16.365
17	349.744,52 403.704,243	18	349.759,098 403.695,786	16.853
19	349.777,684 403.684,992	20	349.785,815 403.692,766	11.249
21	349.772,539 403.706,395	1	349.755,87 403.715,391	18.942

Punct început	X / Y	Punct sfârşit	X / Y	Lungime segment (** (m)
6	349.682,977 403.766,456	7	349.661,811 403.774,393	22.605
8	349.653,212 403.772,806	9	349.649,243 403.773,202	3.989
10	349.647,718 403.771,939	11	349.648,158 403.762,78	9.17
12	349.662,815 403.755,049	13	349.678,821 403.745,706	18.533
14	349.697,013 403.734,597	15	349.715,255 403.722,787	21.731
16	349.729,123 403.714,099	17	349.744,52 403.704,243	18.281
18	349.759,098 403.695,786	19	349.777,684 403.684,992	21.493
20	349.785,815 403.692,766	21	349.772,539 403.706,395	19.026

** Lungimile segmentelor sunt determinate în planul de proiecţie Stereo 70 şi sunt rotunjite la 1 milimetru.
*** Distanţa dintre puncte este formată din segmente cumulate ce sunt mai mici decât valoarea 1 milimetru.

Document care conține date cu caracter personal, protejat de prevederile Regulamentului (UE) nr. 679/2016 și Legii 190/2018