DATE DESPRE IMOBILUL NR. 4075

Oficiul de Cadastru şi Publicitate Imobiliară GORJ
Biroul de Cadastru şi Publicitate Imobiliară Targu Jiu

A. Partea I. Descrierea imobilului

TEREN Intravilan

Adresa: Loc. Bâlta, Jud. Gorj

Nr. Crt	Nr cadastral Nr. topografic	Suprafaţa* (mp)	Observaţii / Referinţe
A1	39002	1.111	Sector cadastral:88 Teren neimprejmuit;

Construcţii

Crt	Nr cadastral Nr. topografic	Adresa	Observaţii / Referinţe
A1.1	39002-C1	Loc. Bâlta, Jud. Gorj	Nr. niveluri:1; S. construita la sol:436 mp; S. construita desfasurata:436 mp; Scoala. Constructie parter din caramida, acoperita cu tabla.

B. Partea II. Proprietari şi acte

Inscrieri privitoare la dreptul de proprietate şi alte drepturi reale		Referinţe
40335 / 18/06/2019		
Act Administrativ nr. 25, din 19/04/2019 emis de Primaria Runcu (act administrativ nr 5803 din 24.04.2019, emis de INSTITUȚIA PREFECTULUI GORJ;act administrativ nr 4292 din 12.06.2019, emis de PRIMĂRIA RUNCU; act administrativ nr 4284 din 10.06.2019, emis de PRIMĂRIA RUNCU);		
B1	Intabulare, drept de PROPRIETATE_publică, dobandit prin Lege, cota actuala 1/1, cota initiala 1/1	A1, A1.1
	1) **COMUNA RUNCU**, CIF:4448229, bun propriu	

C. Partea III. SARCINI .

Inscrieri privind dezmembramintele dreptului de proprietate, drepturi reale de garanţie şi sarcini	Referinţe
NU SUNT	

Anexa Nr. 1 La Partea I

Teren

Nr cadastral	Suprafaţa (mp)*	Observaţii / Referinţe
39002	1.111	

* Suprafaţa este determinată in planul de proiecţie Stereo 70.

DETALII LINIARE IMOBIL

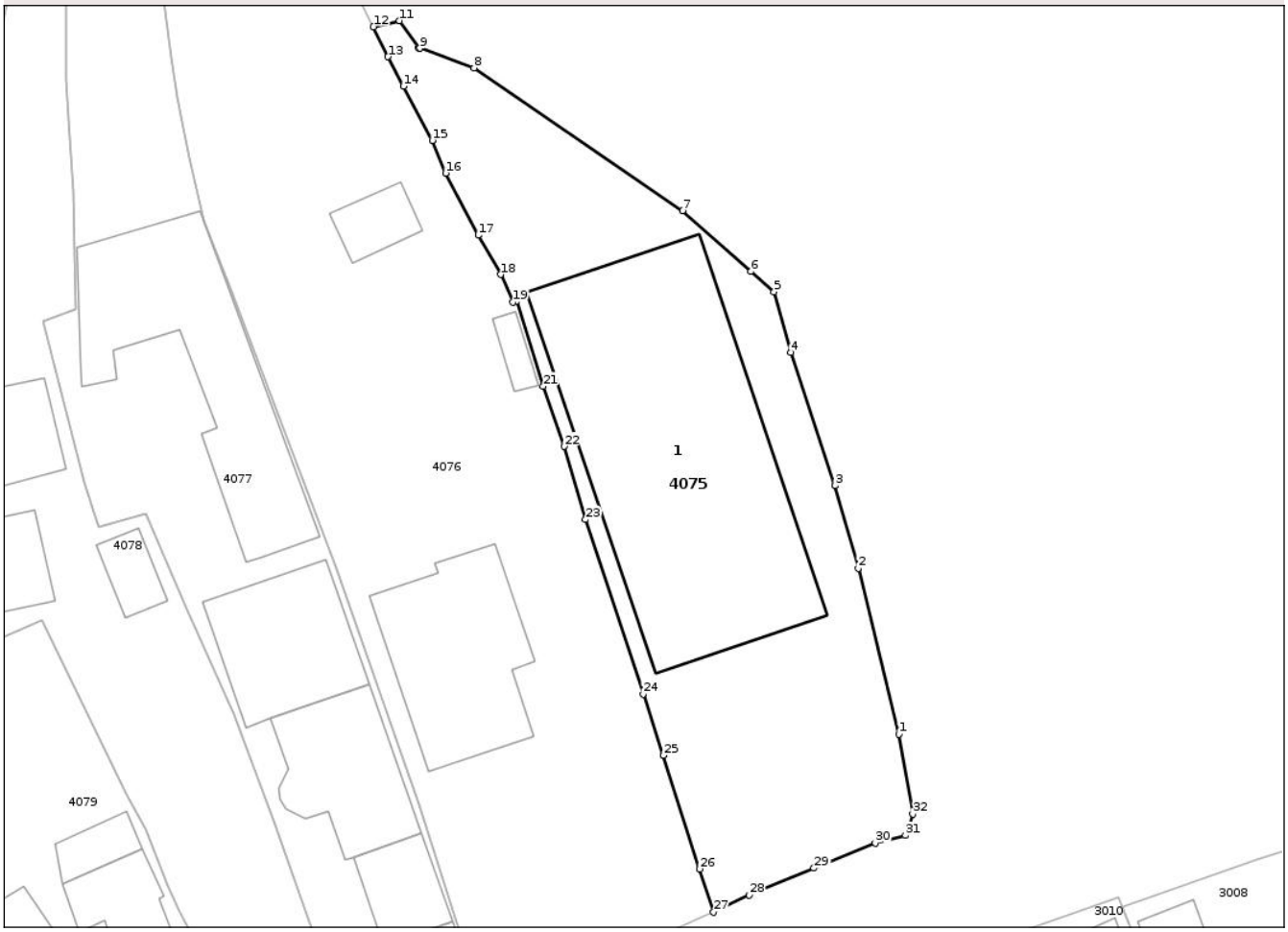

Date referitoare la teren

Crt	Categorie folosință	Intra vilan	Suprafaţa (mp)	Tarla	Parcelă	Nr. topo	Observaţii / Referinţe
1	curti constructii	DA	1.111	81	683, 684	-	

Date referitoare la construcţii

Crt	Număr	Destinaţie construcţie	Supraf. (mp)	Situaţie juridică	Observaţii / Referinţe
A1.1	39002-C1	constructii administrative si social culturale	436	Cu acte	Nr. niveluri:1; S. construita la sol:436 mp; S. construita desfasurata:436 mp; Scoala. Constructie parter din caramida, acoperita cu tabla.

Lungime Segmente

1) Valorile lungimilor segmentelor sunt obţinute din proiecţie în plan.

Punct început	X / Y	Punct sfârşit	X / Y	Lungime segment (** (m)
1	350.332,664 403.680,794	2	350.329,528 403.693,589	13.174
3	350.327,718 403.699,939	4	350.324,327 403.710,202	10.809
5	350.323,035 403.714,887	6	350.321,251 403.716,461	2.379

Punct început	X / Y	Punct sfârşit	X / Y	Lungime segment (** (m)
2	350.329,528 403.693,589	3	350.327,718 403.699,939	6.603
4	350.324,327 403.710,202	5	350.323,035 403.714,887	4.86
6	350.321,251 403.716,461	7	350.315,972 403.721,119	7.04

Document care conține date cu caracter personal, protejat de prevederile Regulamentului (UE) nr. 679/2016 și Legii 190/2018

Punct început	X / Y	Punct sfârşit	X / Y	Lungime segment (** (m)
7	350.315,972 403.721,119	8	350.299,889 403.732,135	19.494
9	350.295,702 403.733,653	10	350.295,612 403.733,685	0.096
11	350.294,142 403.735,773	12	350.292,124 403.735,304	2.072
13	350.293,249 403.733,002	14	350.294,442 403.730,721	2.574
15	350.296,666 403.726,54	16	350.297,688 403.724,023	2.717
17	350.300,219 403.719,249	18	350.301,932 403.716,217	3.482
19	350.302,871 403.714,093	20	350.303,183 403.714,162	0.32
21	350.305,228 403.707,606	22	350.306,831 403.702,97	4.905
23	350.308,477 403.697,331	24	350.312,937 403.683,892	14.16
25	350.314,509 403.679,167	26	350.317,288 403.670,41	9.187
27	350.318,367 403.667,081	28	350.321,113 403.668,392	3.043
29	350.326,103 403.670,475	30	350.330,832 403.672,41	5.11
31	350.333,157 403.673,008	32	350.333,728 403.674,638	1.727

Punct început	X / Y	Punct sfârşit	X / Y	Lungime segment (** (m)
8	350.299,889 403.732,135	9	350.295,702 403.733,653	4.454
10	350.295,612 403.733,685	11	350.294,142 403.735,773	2.554
12	350.292,124 403.735,304	13	350.293,249 403.733,002	2.562
14	350.294,442 403.730,721	15	350.296,666 403.726,54	4.736
16	350.297,688 403.724,023	17	350.300,219 403.719,249	5.403
18	350.301,932 403.716,217	19	350.302,871 403.714,093	2.322
20	350.303,183 403.714,162	21	350.305,228 403.707,606	6.868
22	350.306,831 403.702,97	23	350.308,477 403.697,331	5.874
24	350.312,937 403.683,892	25	350.314,509 403.679,167	4.98
26	350.317,288 403.670,41	27	350.318,367 403.667,081	3.499
28	350.321,113 403.668,392	29	350.326,103 403.670,475	5.407
30	350.330,832 403.672,41	31	350.333,157 403.673,008	2.401
32	350.333,728 403.674,638	1	350.332,664 403.680,794	6.247

**** Lungimile segmentelor sunt determinate în planul de proiecţie Stereo 70 şi sunt rotunjite la 1 milimetru.**
***** Distanţa dintre puncte este formată din segmente cumulate ce sunt mai mici decât valoarea 1 milimetru.**

Document care conține date cu caracter personal, protejat de prevederile Regulamentului (UE) nr. 679/2016 și Legii 190/2018

DATE DESPRE IMOBILUL NR. 4076

Oficiul de Cadastru şi Publicitate Imobiliară GORJ
Biroul de Cadastru şi Publicitate Imobiliară Targu Jiu

A. Partea I. Descrierea imobilului

TEREN Necunoscut

Adresa: Loc. Bâlta, Str General Constantin Şandru, Nr. 102, Jud. Gorj

Nr. Crt	Nr cadastral Nr. topografic	Suprafaţa* (mp)	Observaţii / Referinţe
A1		1.657	Sector cadastral:88 Teren imprejmuit;

Construcţii

Crt	Nr cadastral Nr. topografic	Adresa	Observaţii / Referinţe
A1.1		Loc. Bâlta, Str General Constantin Şandru, Nr. 102, Jud. Gorj	Nr. niveluri:1; S. construita la sol:143 mp; S. construita desfasurata:143 mp; LOCUINTA
A1.2		Loc. Bâlta, Str General Constantin Şandru, Nr. 102, Jud. Gorj	Nr. niveluri:1; S. construita la sol:11 mp; S. construita desfasurata:11 mp; ANEXA
A1.3		Loc. Bâlta, Str General Constantin Şandru, Nr. 102, Jud. Gorj	Nr. niveluri:1; S. construita la sol:25 mp; S. construita desfasurata:25 mp; ANEXA

B. Partea II. Proprietari şi acte

Inscrieri privitoare la dreptul de proprietate şi alte drepturi reale		Referinţe
0 / 06/11/2025		
Act Normativ nr. 7, din 13/03/1996 emis de PARLAMENTUL ROMANIEI;		
B1	Intabulare, drept de PROPRIETATE, dobandit prin Lege, cota actuala 1/1	A1
	1) **NEIDENTIFICAT NEIDENTIFICAT**	
/		
Act Administrativ nr. 11908, din 03/11/2025 emis de PRIMARIA RUNCU;		
B2	Se noteaza posesia faptica in favoarea lui COCOLEA SIMION	A1
	1) **COCOLEA SIMION**	
Act Normativ nr. 7, din 13/03/1996 emis de PARLAMENTUL ROMANIEI;		
B3	Intabulare, drept de PROPRIETATE, dobandit prin Lege, cota actuala 1/1	A1.1, A1.2, A1.3
	1) **COCOLEA SIMION**	

C. Partea III. SARCINI .

Inscrieri privind dezmembramintele dreptului de proprietate, drepturi reale de garanţie şi sarcini	Referinţe
NU SUNT	

Document care conține date cu caracter personal, protejat de prevederile Regulamentului (UE) nr. 679/2016 și Legii 190/2018

Anexa Nr. 1 La Partea I

Teren

Nr cadastral	Suprafaţa (mp)*	Observaţii / Referinţe
	1.657	

* Suprafaţa este determinată in planul de proiecţie Stereo 70.

DETALII LINIARE IMOBIL

Date referitoare la teren

Crt	Categorie folosință	Intra vilan	Suprafaţa (mp)	Tarla	Parcelă	Nr. topo	Observaţii / Referinţe
1	curti constructii	DA	478	81, 346	685, 28262	-	
2	arabil	DA	431	81, 346	685, 28262	-	
3	livada	DA	464	81, 346	685, 28262	-	
4	livada	NU	284	81, 346	685, 28262	-	

Date referitoare la construcţii

Crt	Număr	Destinaţie construcţie	Supraf. (mp)	Situaţie juridică	Observaţii / Referinţe
A1.1		constructii de locuinte	143	Cu acte	Nr. niveluri:1; S. construita la sol:143 mp; S. construita desfasurata:143 mp; LOCUINTA
A1.2		constructii anexa	11	Cu acte	Nr. niveluri:1; S. construita la sol:11 mp; S. construita desfasurata:11 mp; ANEXA
A1.3		constructii anexa	25	Cu acte	Nr. niveluri:1; S. construita la sol:25 mp; S. construita desfasurata:25 mp; ANEXA

Document care conține date cu caracter personal, protejat de prevederile Regulamentului (UE) nr. 679/2016 și Legii 190/2018

Lungime Segmente
1) Valorile lungimilor segmentelor sunt obţinute din proiecţie în plan.

Punct început	X / Y	Punct sfârşit	X / Y	Lungime segment (** (m)
1	350.306,831 403.702,97	2	350.305,228 403.707,606	4.905
3	350.303,183 403.714,162	4	350.302,871 403.714,093	0.32
5	350.301,932 403.716,217	6	350.300,219 403.719,249	3.482
7	350.297,688 403.724,023	8	350.296,666 403.726,54	2.717
9	350.294,442 403.730,721	10	350.293,249 403.733,002	2.574
11	350.292,124 403.735,304	12	350.290,01 403.739,488	4.688
13	350.287,613 403.744,06	14	350.284,556 403.749,19	5.972
15	350.283,822 403.750,252	16	350.282,914 403.751,253	1.351
17	350.282,119 403.751,959	18	350.277,048 403.755,206	6.021
19	350.275,84 403.747,537	20	350.275,522 403.742,933	4.615
21	350.275,749 403.738,868	22	350.276,498 403.732,981	5.934
23	350.277,017 403.729,834	24	350.277,947 403.725,23	4.697
25	350.279,072 403.720,362	26	350.281,29 403.714,649	6.128
27	350.289,298 403.693,519	28	350.295,65 403.675,401	19.199
29	350.300,864 403.659,115	30	350.303,684 403.660,586	3.181
31	350.306,912 403.662,115	32	350.310,23 403.663,637	3.65
33	350.311,584 403.664,064	34	350.316,863 403.666,499	5.814
35	350.318,367 403.667,081	36	350.317,288 403.670,41	3.499
37	350.314,509 403.679,167	38	350.312,937 403.683,892	4.98
39	350.308,477 403.697,331	1	350.306,831 403.702,97	5.874

Punct început	X / Y	Punct sfârşit	X / Y	Lungime segment (** (m)
2	350.305,228 403.707,606	3	350.303,183 403.714,162	6.868
4	350.302,871 403.714,093	5	350.301,932 403.716,217	2.322
6	350.300,219 403.719,249	7	350.297,688 403.724,023	5.403
8	350.296,666 403.726,54	9	350.294,442 403.730,721	4.736
10	350.293,249 403.733,002	11	350.292,124 403.735,304	2.562
12	350.290,01 403.739,488	13	350.287,613 403.744,06	5.162
14	350.284,556 403.749,19	15	350.283,822 403.750,252	1.291
16	350.282,914 403.751,253	17	350.282,119 403.751,959	1.063
18	350.277,048 403.755,206	19	350.275,84 403.747,537	7.764
20	350.275,522 403.742,933	21	350.275,749 403.738,868	4.071
22	350.276,498 403.732,981	23	350.277,017 403.729,834	3.19
24	350.277,947 403.725,23	25	350.279,072 403.720,362	4.996
26	350.281,29 403.714,649	27	350.289,298 403.693,519	22.597
28	350.295,65 403.675,401	29	350.300,864 403.659,115	17.1
30	350.303,684 403.660,586	31	350.306,912 403.662,115	3.572
32	350.310,23 403.663,637	33	350.311,584 403.664,064	1.42
34	350.316,863 403.666,499	35	350.318,367 403.667,081	1.613
36	350.317,288 403.670,41	37	350.314,509 403.679,167	9.187
38	350.312,937 403.683,892	39	350.308,477 403.697,331	14.16

** Lungimile segmentelor sunt determinate în planul de proiecţie Stereo 70 şi sunt rotunjite la 1 milimetru.
*** Distanţa dintre puncte este formată din segmente cumulate ce sunt mai mici decât valoarea 1 milimetru.

Document care conține date cu caracter personal, protejat de prevederile Regulamentului (UE) nr. 679/2016 și Legii 190/2018

DATE DESPRE IMOBILUL NR. 4077

Oficiul de Cadastru şi Publicitate Imobiliară GORJ
Biroul de Cadastru şi Publicitate Imobiliară Targu Jiu

A. Partea I. Descrierea imobilului

TEREN Necunoscut

Adresa: Loc. Bâlta, Str General Constantin Șandru, Nr. 104, Jud. Gorj

Nr. Crt	Nr cadastral Nr. topografic	Suprafaţa* (mp)	Observaţii / Referinţe
A1	37564	Din acte: 1.111 Masurata: 1.106	Sector cadastral:88 Teren imprejmuit;

Construcţii

Crt	Nr cadastral Nr. topografic	Adresa	Observaţii / Referinţe
A1.1	37564-C1	Loc. Bâlta, Str General Constantin Șandru, Nr. 104, Jud. Gorj	Nr. niveluri:2; S. construita la sol:95 mp; S. construita desfasurata:190 mp; LOCUINTA P+1 cu Sdesfasurata=190mp
A1.2	37564-C2	Loc. Bâlta, Str General Constantin Șandru, Nr. 104, Jud. Gorj	Nr. niveluri:1; S. construita la sol:40 mp; S. construita desfasurata:40 mp; ANEXA cu Sdesfasurata =40mp
A1.3	37564-C3	Loc. Bâlta, Str General Constantin Șandru, Nr. 104, Jud. Gorj	Nr. niveluri:1; S. construita la sol:38 mp; S. construita desfasurata:38 mp; SPATIU COMERCIAL cu Sdesfasurata =38mp
A1.4	37564-C4	Loc. Bâlta, Str General Constantin Șandru, Nr. 104, Jud. Gorj	Nr. niveluri:1; S. construita la sol:103 mp; S. construita desfasurata:103 mp; ANEXA cu Sdesfasurata =103mp
A1.5	37564-C5	Loc. Bâlta, Str General Constantin Șandru, Nr. 104, Jud. Gorj	Nr. niveluri:1; S. construita la sol:198 mp; S. construita desfasurata:198 mp; ANEXA cu Sdesfasurata =198mp
A1.6	37564-C6	Loc. Bâlta, Str General Constantin Șandru, Nr. 104, Jud. Gorj	Nr. niveluri:1; S. construita la sol:5 mp; S. construita desfasurata:5 mp; ANEXA cu Sdesfasurata =5mp

B. Partea II. Proprietari şi acte

Inscrieri privitoare la dreptul de proprietate şi alte drepturi reale		Referinţe
43117 / 12/09/2016		
Act Notarial nr. 2667, din 09/09/2016 emis de Popescu Bejat Nicolae;		
B1	Intabulare, drept de PROPRIETATEcu titlu de drept cumpărare, dobandit prin Conventie, cota actuala 1/1, cota initiala 1/1	A1
	1) **COCOLEA ION**, căsătorit cu 2) **COCOLEA NICOLIŢA-ADELA**, bun comun	
B2	Intabulare, drept de PROPRIETATEcu titlu de drept cumpărare, dobandit prin Conventie, cota actuala 1/1, cota initiala 1/1	A1.1, A1.2, A1.3, A1.4, A1.5, A1.6
	1) **COCOLEA NICOLIŢA-ADELA**, bun comun 2) **COCOLEA ION**, căsătorit cu	

C. Partea III. SARCINI

Inscrieri privind dezmembramintele dreptului de proprietate, drepturi reale de garanţie şi sarcini		Referinţe
43117 / 12/09/2016		
Act Notarial nr. 2667, din 09/09/2016 emis de Popescu Bejat Nicolae;		
C1	se intabulează dreptul de ipotecă legală privind obligaţia întreţinerii	A1, A1.1, A1.2, A1.3, A1.4, A1.5, A1.6
	1) **COCOLEA ELISABETA**	

Document care conține date cu caracter personal, protejat de prevederile Regulamentului (UE) nr. 679/2016 și Legii 190/2018

Anexa Nr. 1 La Partea I

Teren

Nr cadastral	Suprafaţa (mp)*	Observaţii / Referinţe
37564	Din acte: 1.111 Masurata: 1.106	

* Suprafaţa este determinată in planul de proiecţie Stereo 70.

DETALII LINIARE IMOBIL

Date referitoare la teren

Crt	Categorie folosinţă	Intra vilan	Suprafaţa (mp)	Tarla	Parcelă	Nr. topo	Observaţii / Referinţe
1	curti constructii	DA	880	81,346	686,687/1, 28263/1, 28264/1	-	
2	livada	NU	226	81,346	28262/1, 28263/1, 28264/1	-	

Date referitoare la construcţii

Crt	Număr	Destinaţie construcţie	Supraf. (mp)	Situaţie juridică	Observaţii / Referinţe
A1.1	37564-C1	constructii de locuinte	95	Cu acte	Nr. niveluri:2; S. construita la sol:95 mp; S. construita desfasurata:190 mp; LOCUINTA P+1 cu Sdesfasurata=190mp
A1.2	37564-C2	constructii anexa	40	Cu acte	Nr. niveluri:1; S. construita la sol:40 mp; S. construita desfasurata:40 mp; ANEXA cu Sdesfasurata =40mp
A1.3	37564-C3	constructii industriale si edilitare	38	Cu acte	Nr. niveluri:1; S. construita la sol:38 mp; S. construita desfasurata:38 mp; SPATIU COMERCIAL cu Sdesfasurata =38mp
A1.4	37564-C4	constructii anexa	103	Cu acte	Nr. niveluri:1; S. construita la sol:103 mp; S. construita desfasurata:103 mp; ANEXA cu Sdesfasurata =103mp
A1.5	37564-C5	constructii anexa	198	Cu acte	Nr. niveluri:1; S. construita la sol:198 mp; S. construita desfasurata:198 mp; ANEXA cu Sdesfasurata =198mp

Document care conține date cu caracter personal, protejat de prevederile Regulamentului (UE) nr. 679/2016 și Legii 190/2018

Crt	Număr	Destinaţie construcţie	Supraf. (mp)	Situaţie juridică	Observaţii / Referinţe
A1.6	37564-C6	constructii anexa	5	Cu acte	Nr. niveluri:1; S. construita la sol:5 mp; S. construita desfasurata:5 mp; ANEXA cu Sdesfasurata =5mp

Lungime Segmente
1) Valorile lungimilor segmentelor sunt obţinute din proiecţie în plan.

Punct început	X / Y	Punct sfârşit	X / Y	Lungime segment (** (m)
1	350.295,65 403.675,401	2	350.289,298 403.693,519	19.199
3	350.281,29 403.714,649	4	350.279,072 403.720,362	6.128
5	350.277,947 403.725,23	6	350.277,017 403.729,834	4.697
7	350.276,498 403.732,981	8	350.275,749 403.738,868	5.934
9	350.275,522 403.742,933	10	350.275,84 403.747,537	4.615
11	350.277,048 403.755,206	12	350.277,178 403.755,848	0.655
13	350.271,389 403.759,998	14	350.270,977 403.759,827	0.446
15	350.269,875 403.750,93	16	350.268,382 403.740,55	10.487
17	350.268,376 403.731,214	18	350.268,971 403.722,574	8.66
19	350.269,148 403.713,584	20	350.266,644 403.712,638	2.677
21	350.269,808 403.700,215	22	350.270,925 403.696,739	3.651
23	350.274,582 403.697,759	24	350.277,735 403.690,436	7.973
25	350.281,418 403.682,292	26	350.284,556 403.673,835	9.02
27	350.288,025 403.663,891	28	350.291,335 403.654,913	9.569
29	350.300,864 403.659,115	1	350.295,65 403.675,401	17.1

Punct început	X / Y	Punct sfârşit	X / Y	Lungime segment (** (m)
2	350.289,298 403.693,519	3	350.281,29 403.714,649	22.597
4	350.279,072 403.720,362	5	350.277,947 403.725,23	4.996
6	350.277,017 403.729,834	7	350.276,498 403.732,981	3.19
8	350.275,749 403.738,868	9	350.275,522 403.742,933	4.071
10	350.275,84 403.747,537	11	350.277,048 403.755,206	7.764
12	350.277,178 403.755,848	13	350.271,389 403.759,998	7.123
14	350.270,977 403.759,827	15	350.269,875 403.750,93	8.965
16	350.268,382 403.740,55	17	350.268,376 403.731,214	9.336
18	350.268,971 403.722,574	19	350.269,148 403.713,584	8.992
20	350.266,644 403.712,638	21	350.269,808 403.700,215	12.82
22	350.270,925 403.696,739	23	350.274,582 403.697,759	3.797
24	350.277,735 403.690,436	25	350.281,418 403.682,292	8.938
26	350.284,556 403.673,835	27	350.288,025 403.663,891	10.532
28	350.291,335 403.654,913	29	350.300,864 403.659,115	10.414

**** Lungimile segmentelor sunt determinate în planul de proiecţie Stereo 70 şi sunt rotunjite la 1 milimetru.**
***** Distanţa dintre puncte este formată din segmente cumulate ce sunt mai mici decât valoarea 1 milimetru.**

Document care conține date cu caracter personal, protejat de prevederile Regulamentului (UE) nr. 679/2016 și Legii 190/2018

DATE DESPRE IMOBILUL NR. 4078

Oficiul de Cadastru şi Publicitate Imobiliară GORJ
Biroul de Cadastru şi Publicitate Imobiliară Targu Jiu

A. Partea I. Descrierea imobilului

TEREN Necunoscut

Adresa: Loc. Bâlta, Str General Constantin Şandru, Jud. Gorj

Nr. Crt	Nr cadastral Nr. topografic	Suprafaţa* (mp)	Observaţii / Referinţe
A1		1.066	Sector cadastral:88 Teren neimprejmuit;

Construcţii

Crt	Nr cadastral Nr. topografic	Adresa	Observaţii / Referinţe
A1.1		Loc. Bâlta, Str General Constantin Şandru, Jud. Gorj	Nr. niveluri:2; S. construita la sol:105 mp; S. construita desfasurata:210 mp; LOCUINTA
A1.2		Loc. Bâlta, Str General Constantin Şandru, Jud. Gorj	Nr. niveluri:1; S. construita la sol:21 mp; S. construita desfasurata:21 mp; ANEXA
A1.3		Loc. Bâlta, Str General Constantin Şandru, Jud. Gorj	Nr. niveluri:1; S. construita la sol:32 mp; S. construita desfasurata:32 mp; ANEXA
A1.4		Loc. Bâlta, Str General Constantin Şandru, Jud. Gorj	Nr. niveluri:1; S. construita la sol:49 mp; S. construita desfasurata:49 mp; ANEXA

B. Partea II. Proprietari şi acte

Inscrieri privitoare la dreptul de proprietate şi alte drepturi reale		Referinţe
0 / 06/11/2025		
Act Normativ nr. 7, din 13/03/1996 emis de PARLAMENTUL ROMANIEI;		
B1	Intabulare, drept de PROPRIETATE, dobandit prin Lege, cota actuala 1/1	A1
	1) **NEIDENTIFICAT NEIDENTIFICAT**	
/		
Act Administrativ nr. 11908, din 03/11/2025 emis de PRIMARIA RUNCU;		
B2	Se noteaza posesia faptica in favoarea lui COCOLEA ALEXANDRINA	A1
	1) **COCOLEA ALEXANDRINA**	
Act Normativ nr. 7, din 13/03/1996 emis de PARLAMENTUL ROMANIEI;		
B3	Intabulare, drept de PROPRIETATE, dobandit prin Lege, cota actuala 1/1	A1.1, A1.2, A1.3, A1.4
	1) **COCOLEA ALEXANDRINA**	

C. Partea III. SARCINI .

Inscrieri privind dezmembramintele dreptului de proprietate, drepturi reale de garanţie şi sarcini	Referinţe
NU SUNT	

Document care conține date cu caracter personal, protejat de prevederile Regulamentului (UE) nr. 679/2016 și Legii 190/2018

Anexa Nr. 1 La Partea I

Teren

Nr cadastral	Suprafaţa (mp)*	Observaţii / Referinţe
	1.066	

* Suprafaţa este determinată in planul de proiecţie Stereo 70.

DETALII LINIARE IMOBIL

Date referitoare la teren

Crt	Categorie folosință	Intra vilan	Suprafaţa (mp)	Tarla	Parcelă	Nr. topo	Observaţii / Referinţe
1	curti constructii	DA	529	81, 346	687, 28263/2, 28264/1, 28265/1	-	
2	arabil	DA	362	81, 346	687, 28263/2, 28264/1, 28265/1	-	
3	arabil	NU	175	81, 346	687, 28263/2, 28264/1, 28265/1	-	

Date referitoare la construcţii

Crt	Număr	Destinaţie construcţie	Supraf. (mp)	Situaţie juridică	Observaţii / Referinţe
A1.1		constructii de locuinte	105	Cu acte	Nr. niveluri:2; S. construita la sol:105 mp; S. construita desfasurata:210 mp; LOCUINTA
A1.2		constructii anexa	21	Cu acte	Nr. niveluri:1; S. construita la sol:21 mp; S. construita desfasurata:21 mp; ANEXA
A1.3		constructii anexa	32	Cu acte	Nr. niveluri:1; S. construita la sol:32 mp; S. construita desfasurata:32 mp; ANEXA
A1.4		constructii anexa	49	Cu acte	Nr. niveluri:1; S. construita la sol:49 mp; S. construita desfasurata:49 mp; ANEXA

Document care conține date cu caracter personal, protejat de prevederile Regulamentului (UE) nr. 679/2016 și Legii 190/2018

Lungime Segmente

1) Valorile lungimilor segmentelor sunt obţinute din proiecţie în plan.

Punct început	X / Y	Punct sfârşit	X / Y	Lungime segment
1	350.277,735 403.690,436	2	350.274,582 403.697,759	7.973
4	350.269,808 403.700,215	5	350.266,644 403.712,638	12.82
7	350.268,971 403.722,574	8	350.268,376 403.731,214	8.66
10	350.269,875 403.750,93	11	350.270,977 403.759,827	8.965
13	350.264,682 403.744,797	14	350.264,165 403.738,534	6.284
16	350.263,408 403.716,127	17	350.258,622 403.715,017	4.913
19	350.256,185 403.726,76	20	350.248,93 403.725,683	7.335
22	350.251,031 403.717,925	23	350.251,969 403.714,391	3.656
25	350.254,882 403.702,448	26	350.255,871 403.698,893	3.69
28	350.260,406 403.697,61	29	350.261,821 403.689,366	8.365
31	350.266,543 403.689,555	32	350.273,071 403.676,128	14.93
34	350.276,257 403.669,177	35	350.277,118 403.667,296	2.069
37	350.279,934 403.660,297	38	350.282,736 403.653,327	7.512
40	350.288,522 403.653,608	41	350.291,335 403.654,913	3.101
43	350.284,556 403.673,835	44	350.281,418 403.682,292	9.02

Punct început	X / Y	Punct sfârşit	X / Y	Lungime segment
2	350.274,582 403.697,759	3	350.270,925 403.696,739	3.797
5	350.266,644 403.712,638	6	350.269,148 403.713,584	2.677
8	350.268,376 403.731,214	9	350.268,382 403.740,55	9.336
11	350.270,977 403.759,827	12	350.267,77 403.762,138	3.953
14	350.264,165 403.738,534	15	350.262,046 403.728,173	10.575
17	350.258,622 403.715,017	18	350.257,345 403.720,423	5.555
20	350.248,93 403.725,683	21	350.249,968 403.721,059	4.739
23	350.251,969 403.714,391	24	350.253,399 403.708,303	6.254
26	350.255,871 403.698,893	27	350.256,508 403.696,72	2.264
29	350.261,821 403.689,366	30	350.261,756 403.687,475	1.892
32	350.273,071 403.676,128	33	350.274,539 403.673,489	3.02
35	350.277,118 403.667,296	36	350.278,287 403.664,929	2.64
38	350.282,736 403.653,327	39	350.283,759 403.651,086	2.463
41	350.291,335 403.654,913	42	350.288,025 403.663,891	9.569
44	350.281,418 403.682,292	1	350.277,735 403.690,436	8.938

Punct început	X / Y	Punct sfârşit	X / Y	Lungime segment
3	350.270,925 403.696,739	4	350.269,808 403.700,215	3.651
6	350.269,148 403.713,584	7	350.268,971 403.722,574	8.992
9	350.268,382 403.740,55	10	350.269,875 403.750,93	10.487
12	350.267,77 403.762,138	13	350.264,682 403.744,797	17.614
15	350.262,046 403.728,173	16	350.263,408 403.716,127	12.123
18	350.257,345 403.720,423	19	350.256,185 403.726,76	6.442
21	350.249,968 403.721,059	22	350.251,031 403.717,925	3.309
24	350.253,399 403.708,303	25	350.254,882 403.702,448	6.04
27	350.256,508 403.696,72	28	350.260,406 403.697,61	3.998
30	350.261,756 403.687,475	31	350.266,543 403.689,555	5.219
33	350.274,539 403.673,489	34	350.276,257 403.669,177	4.642
36	350.278,287 403.664,929	37	350.279,934 403.660,297	4.916
39	350.283,759 403.651,086	40	350.288,522 403.653,608	5.389
42	350.288,025 403.663,891	43	350.284,556 403.673,835	10.532

** Lungimile segmentelor sunt determinate în planul de proiecţie Stereo 70 şi sunt rotunjite la 1 milimetru.

*** Distanţa dintre puncte este formată din segmente cumulate ce sunt mai mici decât valoarea 1 milimetru.

Document care conține date cu caracter personal, protejat de prevederile Regulamentului (UE) nr. 679/2016 și Legii 190/2018

DATE DESPRE IMOBILUL NR. 4079

Oficiul de Cadastru şi Publicitate Imobiliară GORJ
Biroul de Cadastru şi Publicitate Imobiliară Targu Jiu

A. Partea I. Descrierea imobilului

TEREN Necunoscut

Adresa: Loc. Bâlta, Str General Constantin Şandru, Nr. 108, Jud. Gorj

Nr. Crt	Nr cadastral Nr. topografic	Suprafaţa* (mp)	Observaţii / Referinţe
A1		1.390	Sector cadastral:88 Teren imprejmuit;

Construcţii

Crt	Nr cadastral Nr. topografic	Adresa	Observaţii / Referinţe
A1.1		Loc. Bâlta, Str General Constantin Şandru, Nr. 108, Jud. Gorj	Nr. niveluri:1; S. construita la sol:56 mp; S. construita desfasurata:56 mp; LOCUINTA
A1.2		Loc. Bâlta, Str General Constantin Şandru, Nr. 108, Jud. Gorj	Nr. niveluri:1; S. construita la sol:20 mp; S. construita desfasurata:20 mp; ANEXA
A1.3		Loc. Bâlta, Str General Constantin Şandru, Nr. 108, Jud. Gorj	Nr. niveluri:1; S. construita la sol:31 mp; S. construita desfasurata:31 mp; ANEXA
A1.4		Loc. Bâlta, Str General Constantin Şandru, Nr. 108, Jud. Gorj	Nr. niveluri:1; S. construita la sol:42 mp; S. construita desfasurata:42 mp; ANEXA

B. Partea II. Proprietari şi acte

Inscrieri privitoare la dreptul de proprietate şi alte drepturi reale		Referinţe
0 / 06/11/2025		
Act Normativ nr. 7, din 13/03/1996 emis de PARLAMENTUL ROMANIEI;		
B1	Intabulare, drept de PROPRIETATE, dobandit prin Lege, cota actuala 1/1	A1
	1) **NEIDENTIFICAT NEIDENTIFICAT**	
/		
Act Administrativ nr. 11908, din 03/11/2025 emis de PRIMARIA RUNCU;		
B2	Se noteaza posesia faptica in favoarea lui LAZĂR STANCA	A1
	1) **LAZĂR STANCA**	
Act Normativ nr. 7, din 13/03/1996 emis de PARLAMENTUL ROMANIEI;		
B3	Intabulare, drept de PROPRIETATE, dobandit prin Lege, cota actuala 1/1	A1.1, A1.2, A1.3, A1.4
	1) **LAZĂR STANCA**	

C. Partea III. SARCINI .

Inscrieri privind dezmembramintele dreptului de proprietate, drepturi reale de garanţie şi sarcini	Referinţe
NU SUNT	

Document care conține date cu caracter personal, protejat de prevederile Regulamentului (UE) nr. 679/2016 și Legii 190/2018

Anexa Nr. 1 La Partea I

Teren

Nr cadastral	Suprafaţa (mp)*	Observaţii / Referinţe
	1.390	

* Suprafaţa este determinată in planul de proiecţie Stereo 70.

DETALII LINIARE IMOBIL

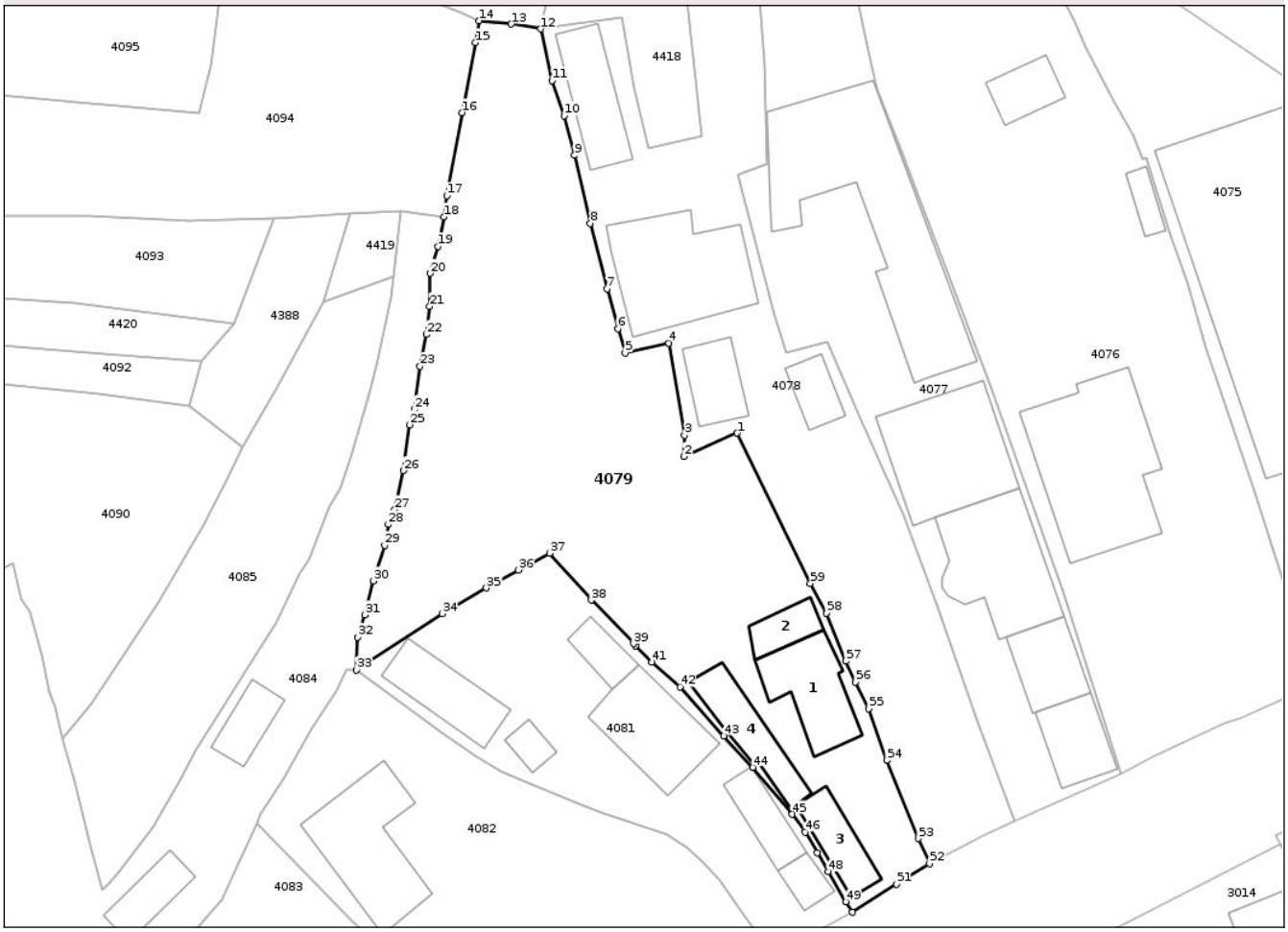

Date referitoare la teren

Crt	Categorie folosință	Intra vilan	Suprafaţa (mp)	Tarla	Parcelă	Nr. topo	Observaţii / Referinţe
1	curti constructii	DA	564	81, 346	688, 389/1, 28265/2, 28266/1	-	
2	livada	DA	713	81, 346	688, 389/1, 28265/2, 28266/1	-	
3	livada	NU	113	81, 346	688, 389/1, 28265/2, 28266/1	-	

Date referitoare la construcţii

Crt	Număr	Destinaţie construcţie	Supraf. (mp)	Situaţie juridică	Observaţii / Referinţe
A1.1		constructii de locuinte	56	Cu acte	Nr. niveluri:1; S. construita la sol:56 mp; S. construita desfasurata:56 mp; LOCUINTA
A1.2		constructii anexa	20	Cu acte	Nr. niveluri:1; S. construita la sol:20 mp; S. construita desfasurata:20 mp; ANEXA
A1.3		constructii anexa	31	Cu acte	Nr. niveluri:1; S. construita la sol:31 mp; S. construita desfasurata:31 mp; ANEXA
A1.4		constructii anexa	42	Cu acte	Nr. niveluri:1; S. construita la sol:42 mp; S. construita desfasurata:42 mp; ANEXA

Document care conține date cu caracter personal, protejat de prevederile Regulamentului (UE) nr. 679/2016 și Legii 190/2018

Lungime Segmente

1) Valorile lungimilor segmentelor sunt obţinute din proiecţie în plan.

Punct început	X / Y	Punct sfârşit	X / Y	Lungime segment
1	350.266,543 403.689,555	2	350.261,756 403.687,475	5.219
4	350.260,406 403.697,61	5	350.256,508 403.696,72	3.998
7	350.254,882 403.702,448	8	350.253,399 403.708,303	6.04
10	350.251,031 403.717,925	11	350.249,968 403.721,059	3.309
13	350.246,322 403.726,126	14	350.243,455 403.726,423	2.882
16	350.241,93 403.718,212	17	350.240,553 403.710,779	7.559
19	350.239,738 403.706,248	20	350.239,054 403.703,847	2.497
22	350.238,727 403.698,379	23	350.238,154 403.695,519	2.917
25	350.237,229 403.690,294	26	350.236,656 403.686,209	4.125
28	350.235,317 403.681,401	29	350.234,983 403.679,541	1.89
31	350.233,217 403.673,32	32	350.232,581 403.671,318	2.101
34	350.240,136 403.673,418	35	350.244,085 403.675,714	4.568
37	350.249,738 403.678,821	38	350.253,472 403.674,626	5.616
40	350.257,435 403.670,559	41	350.258,892 403.669,092	2.068
43	350.265,317 403.662,483	44	350.267,934 403.659,681	3.834
46	350.272,603 403.653,877	47	350.273,703 403.652,067	2.118
49	350.276,244 403.647,661	50	350.276,828 403.646,734	1.096
52	350.283,759 403.651,086	53	350.282,736 403.653,327	2.463
55	350.278,287 403.664,929	56	350.277,118 403.667,296	2.64
58	350.274,539 403.673,489	59	350.273,071 403.676,128	3.02

Punct început	X / Y	Punct sfârşit	X / Y	Lungime segment
2	350.261,756 403.687,475	3	350.261,821 403.689,366	1.892
5	350.256,508 403.696,72	6	350.255,871 403.698,893	2.264
8	350.253,399 403.708,303	9	350.251,969 403.714,391	6.254
11	350.249,968 403.721,059	12	350.248,93 403.725,683	4.739
14	350.243,455 403.726,423	15	350.243,113 403.724,471	1.982
17	350.240,553 403.710,779	18	350.240,279 403.708,893	1.906
20	350.239,054 403.703,847	21	350.239,006 403.700,881	2.966
23	350.238,154 403.695,519	24	350.237,64 403.691,671	3.882
26	350.236,656 403.686,209	27	350.235,874 403.682,71	3.585
29	350.234,983 403.679,541	30	350.233,986 403.676,341	3.352
32	350.232,581 403.671,318	33	350.232,461 403.668,375	2.945
35	350.244,085 403.675,714	36	350.246,951 403.677,328	3.289
38	350.253,472 403.674,626	39	350.257,245 403.670,733	5.421
41	350.258,892 403.669,092	42	350.261,409 403.666,888	3.346
44	350.267,934 403.659,681	45	350.271,446 403.655,491	5.467
47	350.273,703 403.652,067	48	350.274,691 403.650,347	1.984
50	350.276,828 403.646,734	51	350.280,797 403.649,235	4.691
53	350.282,736 403.653,327	54	350.279,934 403.660,297	7.512
56	350.277,118 403.667,296	57	350.276,257 403.669,177	2.069
59	350.273,071 403.676,128	1	350.266,543 403.689,555	14.93

Punct început	X / Y	Punct sfârşit	X / Y	Lungime segment
3	350.261,821 403.689,366	4	350.260,406 403.697,61	8.365
6	350.255,871 403.698,893	7	350.254,882 403.702,448	3.69
9	350.251,969 403.714,391	10	350.251,031 403.717,925	3.656
12	350.248,93 403.725,683	13	350.246,322 403.726,126	2.645
15	350.243,113 403.724,471	16	350.241,93 403.718,212	6.37
18	350.240,279 403.708,893	19	350.239,738 403.706,248	2.7
21	350.239,006 403.700,881	22	350.238,727 403.698,379	2.518
24	350.237,64 403.691,671	25	350.237,229 403.690,294	1.437
27	350.235,874 403.682,71	28	350.235,317 403.681,401	1.423
30	350.233,986 403.676,341	31	350.233,217 403.673,32	3.117
33	350.232,461 403.668,375	34	350.240,136 403.673,418	9.184
36	350.246,951 403.677,328	37	350.249,738 403.678,821	3.162
39	350.257,245 403.670,733	40	350.257,435 403.670,559	0.258
42	350.261,409 403.666,888	43	350.265,317 403.662,483	5.889
45	350.271,446 403.655,491	46	350.272,603 403.653,877	1.986
48	350.274,691 403.650,347	49	350.276,244 403.647,661	3.103
51	350.280,797 403.649,235	52	350.283,759 403.651,086	3.493
54	350.279,934 403.660,297	55	350.278,287 403.664,929	4.916
57	350.276,257 403.669,177	58	350.274,539 403.673,489	4.642

** Lungimile segmentelor sunt determinate în planul de proiecţie Stereo 70 şi sunt rotunjite la 1 milimetru.

*** Distanţa dintre puncte este formată din segmente cumulate ce sunt mai mici decât valoarea 1 milimetru.

Document care conține date cu caracter personal, protejat de prevederile Regulamentului (UE) nr. 679/2016 și Legii 190/2018

DATE DESPRE IMOBILUL NR. 4080

Oficiul de Cadastru şi Publicitate Imobiliară GORJ
Biroul de Cadastru şi Publicitate Imobiliară Targu Jiu

A. Partea I. Descrierea imobilului

TEREN Extravilan

Adresa: Jud. Gorj

Nr. Crt	Nr cadastral Nr. topografic	Suprafaţa* (mp)	Observaţii / Referinţe
A1		553	Sector cadastral:88 Teren imprejmuit;

B. Partea II. Proprietari şi acte

Inscrieri privitoare la dreptul de proprietate şi alte drepturi reale		Referinţe
0 / 06/11/2025		
Act Normativ nr. 7, din 13/03/1996 emis de PARLAMENTUL ROMANIEI;		
B1	Intabulare, drept de PROPRIETATE, dobandit prin Lege, cota actuala 1/1	A1
	1) **NEIDENTIFICAT NEIDENTIFICAT**	
/		
Act Administrativ nr. 11908, din 03/11/2025 emis de PRIMARIA RUNCU;		
B2	Se noteaza posesia faptica in favoarea lui TODEA ANA	A1
	1) **TODEA ANA**	

C. Partea III. SARCINI .

Inscrieri privind dezmembramintele dreptului de proprietate, drepturi reale de garanţie şi sarcini	Referinţe
NU SUNT	

Anexa Nr. 1 La Partea I

Teren

Nr cadastral	Suprafaţa (mp)*	Observaţii / Referinţe
	553	

* Suprafaţa este determinată in planul de proiecţie Stereo 70.

DETALII LINIARE IMOBIL

Date referitoare la teren

Crt	Categorie folosință	Intra vilan	Suprafaţa (mp)	Tarla	Parcelă	Nr. topo	Observaţii / Referinţe
1	livada	NU	553	346	28260/1, 28261/1	-	

Lungime Segmente

1) Valorile lungimilor segmentelor sunt obţinute din proiecţie în plan.

Punct început	X / Y	Punct sfârşit	X / Y	Lungime segment (** (m)
1	350.253,923 403.746,425	2	350.256,395 403.756,323	10.202
3	350.258,21 403.763,304	4	350.259,642 403.767,996	4.906
5	350.257,601 403.769,967	6	350.251,284 403.773,351	7.166
7	350.249,344 403.769,059	8	350.248,316 403.766,232	3.008
9	350.247,268 403.763,357	10	350.244,884 403.757,185	6.616

Punct început	X / Y	Punct sfârşit	X / Y	Lungime segment (** (m)
2	350.256,395 403.756,323	3	350.258,21 403.763,304	7.213
4	350.259,642 403.767,996	5	350.257,601 403.769,967	2.837
6	350.251,284 403.773,351	7	350.249,344 403.769,059	4.71
8	350.248,316 403.766,232	9	350.247,268 403.763,357	3.06
10	350.244,884 403.757,185	11	350.241,697 403.748,705	9.059

Document care conține date cu caracter personal, protejat de prevederile Regulamentului (UE) nr. 679/2016 și Legii 190/2018

Punct început	X / Y	Punct sfârşit	X / Y	Lungime segment (** (m)
11	350.241,697 403.748,705	12	350.239,622 403.742,763	6.294
13	350.236,808 403.735,599	14	350.234,884 403.730,352	5.589
15	350.238,789 403.728,378	16	350.241,811 403.727,106	3.279
17	350.243,455 403.726,423	18	350.246,322 403.726,126	2.882
19	350.248,93 403.725,683	20	350.249,203 403.726,799	1.149
21	350.250,147 403.731,322	22	350.251,864 403.738,741	7.615

Punct început	X / Y	Punct sfârşit	X / Y	Lungime segment (** (m)
12	350.239,622 403.742,763	13	350.236,808 403.735,599	7.697
14	350.234,884 403.730,352	15	350.238,789 403.728,378	4.376
16	350.241,811 403.727,106	17	350.243,455 403.726,423	1.78
18	350.246,322 403.726,126	19	350.248,93 403.725,683	2.645
20	350.249,203 403.726,799	21	350.250,147 403.731,322	4.62
22	350.251,864 403.738,741	1	350.253,923 403.746,425	7.955

** Lungimile segmentelor sunt determinate în planul de proiecţie Stereo 70 şi sunt rotunjite la 1 milimetru.
*** Distanţa dintre puncte este formată din segmente cumulate ce sunt mai mici decât valoarea 1 milimetru.

Document care conține date cu caracter personal, protejat de prevederile Regulamentului (UE) nr. 679/2016 și Legii 190/2018

DATE DESPRE IMOBILUL NR. 4081

Oficiul de Cadastru şi Publicitate Imobiliară GORJ
Biroul de Cadastru şi Publicitate Imobiliară Targu Jiu

A. Partea I. Descrierea imobilului

TEREN Intravilan

Adresa: Loc. Bâlta, Str General Constantin Șandru, Nr. 110, Jud. Gorj

Nr. Crt	Nr cadastral Nr. topografic	Suprafaţa* (mp)	Observaţii / Referinţe
A1		571	Sector cadastral:88 Teren imprejmuit;

Construcţii

Crt	Nr cadastral Nr. topografic	Adresa	Observaţii / Referinţe
A1.1		Loc. Bâlta, Str General Constantin Șandru, Nr. 110, Jud. Gorj	Nr. niveluri:1; S. construita la sol:67 mp; S. construita desfasurata:67 mp; LOCUINTA
A1.2		Loc. Bâlta, Str General Constantin Șandru, Nr. 110, Jud. Gorj	Nr. niveluri:1; S. construita la sol:13 mp; S. construita desfasurata:13 mp; ANEXA
A1.3		Loc. Bâlta, Str General Constantin Șandru, Nr. 110, Jud. Gorj	Nr. niveluri:1; S. construita la sol:27 mp; S. construita desfasurata:27 mp; ANEXA
A1.4		Loc. Bâlta, Str General Constantin Șandru, Nr. 110, Jud. Gorj	Nr. niveluri:1; S. construita la sol:19 mp; S. construita desfasurata:19 mp; ANEXA
A1.5		Loc. Bâlta, Str General Constantin Șandru, Nr. 110, Jud. Gorj	Nr. niveluri:1; S. construita la sol:11 mp; S. construita desfasurata:11 mp; ANEXA
A1.6		Loc. Bâlta, Str General Constantin Șandru, Nr. 110, Jud. Gorj	Nr. niveluri:1; S. construita la sol:47 mp; S. construita desfasurata:47 mp; ANEXA

B. Partea II. Proprietari şi acte

Inscrieri privitoare la dreptul de proprietate şi alte drepturi reale		Referinţe
0 / 06/11/2025		
Act Normativ nr. 7, din 13/03/1996 emis de PARLAMENTUL ROMANIEI;		
B1	Intabulare, drept de PROPRIETATE, dobandit prin Lege, cota actuala 1/1	A1
	1) **NEIDENTIFICAT NEIDENTIFICAT**	
/		
Act Administrativ nr. 11908, din 03/11/2025 emis de PRIMARIA RUNCU;		
B2	Se noteaza posesia faptica in favoarea lui TODEA ANA	A1
	1) **TODEA ANA**	
Act Normativ nr. 7, din 13/03/1996 emis de PARLAMENTUL ROMANIEI;		
B3	Intabulare, drept de PROPRIETATE, dobandit prin Lege, cota actuala 1/1	A1.1, A1.2, A1.3, A1.4, A1.5, A1.6
	1) **TODEA ANA**	

C. Partea III. SARCINI .

Inscrieri privind dezmembramintele dreptului de proprietate, drepturi reale de garanţie şi sarcini	Referinţe
NU SUNT	

Document care conține date cu caracter personal, protejat de prevederile Regulamentului (UE) nr. 679/2016 și Legii 190/2018

Anexa Nr. 1 La Partea I

Teren

Nr cadastral	Suprafaţa (mp)*	Observaţii / Referinţe
	571	

* Suprafaţa este determinată in planul de proiecţie Stereo 70.

DETALII LINIARE IMOBIL

Date referitoare la teren

Crt	Categorie folosință	Intra vilan	Suprafaţa (mp)	Tarla	Parcelă	Nr. topo	Observaţii / Referinţe
1	curti constructii	DA	571	81	389/2, 690/1	-	

Date referitoare la construcţii

Crt	Număr	Destinaţie construcţie	Supraf. (mp)	Situaţie juridică	Observaţii / Referinţe
A1.1		constructii de locuinte	67	Cu acte	Nr. niveluri:1; S. construita la sol:67 mp; S. construita desfasurata:67 mp; LOCUINTA
A1.2		constructii anexa	13	Cu acte	Nr. niveluri:1; S. construita la sol:13 mp; S. construita desfasurata:13 mp; ANEXA
A1.3		constructii anexa	27	Cu acte	Nr. niveluri:1; S. construita la sol:27 mp; S. construita desfasurata:27 mp; ANEXA
A1.4		constructii anexa	19	Cu acte	Nr. niveluri:1; S. construita la sol:19 mp; S. construita desfasurata:19 mp; ANEXA
A1.5		constructii anexa	11	Cu acte	Nr. niveluri:1; S. construita la sol:11 mp; S. construita desfasurata:11 mp; ANEXA
A1.6		constructii anexa	47	Cu acte	Nr. niveluri:1; S. construita la sol:47 mp; S. construita desfasurata:47 mp; ANEXA

Document care conține date cu caracter personal, protejat de prevederile Regulamentului (UE) nr. 679/2016 și Legii 190/2018

Lungime Segmente
1) Valorile lungimilor segmentelor sunt obţinute din proiecţie în plan.

Punct început	X / Y	Punct sfârşit	X / Y	Lungime segment (** (m)
1	350.267,934 403.659,681	2	350.265,317 403.662,483	3.834
3	350.261,409 403.666,888	4	350.258,892 403.669,092	3.346
5	350.257,435 403.670,559	6	350.257,245 403.670,733	0.258
7	350.253,472 403.674,626	8	350.249,738 403.678,821	5.616
9	350.246,951 403.677,328	10	350.244,085 403.675,714	3.289
11	350.240,136 403.673,418	12	350.232,461 403.668,375	9.184
13	350.234,1 403.667,21	14	350.240,075 403.662,751	7.455
15	350.243,203 403.660,623	16	350.245,367 403.659,312	2.53
17	350.248,185 403.658,118	18	350.252,413 403.656,392	4.567
19	350.254,341 403.655,605	20	350.256,312 403.655,003	2.061
21	350.260,263 403.653,656	22	350.262,01 403.652,502	2.094
23	350.263,544 403.651,117	24	350.264,924 403.649,58	2.066
25	350.266,911 403.646,791	26	350.268,533 403.644,486	2.818
27	350.269,62 403.642,477	28	350.272,346 403.644,259	3.257
29	350.274,687 403.645,623	30	350.276,828 403.646,734	2.412
31	350.276,244 403.647,661	32	350.274,691 403.650,347	3.103
33	350.273,703 403.652,067	34	350.272,603 403.653,877	2.118
35	350.271,446 403.655,491	1	350.267,934 403.659,681	5.467

Punct început	X / Y	Punct sfârşit	X / Y	Lungime segment (** (m)
2	350.265,317 403.662,483	3	350.261,409 403.666,888	5.889
4	350.258,892 403.669,092	5	350.257,435 403.670,559	2.068
6	350.257,245 403.670,733	7	350.253,472 403.674,626	5.421
8	350.249,738 403.678,821	9	350.246,951 403.677,328	3.162
10	350.244,085 403.675,714	11	350.240,136 403.673,418	4.568
12	350.232,461 403.668,375	13	350.234,1 403.667,21	2.011
14	350.240,075 403.662,751	15	350.243,203 403.660,623	3.783
16	350.245,367 403.659,312	17	350.248,185 403.658,118	3.061
18	350.252,413 403.656,392	19	350.254,341 403.655,605	2.082
20	350.256,312 403.655,003	21	350.260,263 403.653,656	4.174
22	350.262,01 403.652,502	23	350.263,544 403.651,117	2.067
24	350.264,924 403.649,58	25	350.266,911 403.646,791	3.424
26	350.268,533 403.644,486	27	350.269,62 403.642,477	2.284
28	350.272,346 403.644,259	29	350.274,687 403.645,623	2.709
30	350.276,828 403.646,734	31	350.276,244 403.647,661	1.096
32	350.274,691 403.650,347	33	350.273,703 403.652,067	1.984
34	350.272,603 403.653,877	35	350.271,446 403.655,491	1.986

** Lungimile segmentelor sunt determinate în planul de proiecţie Stereo 70 şi sunt rotunjite la 1 milimetru.
*** Distanţa dintre puncte este formată din segmente cumulate ce sunt mai mici decât valoarea 1 milimetru.

Document care conține date cu caracter personal, protejat de prevederile Regulamentului (UE) nr. 679/2016 și Legii 190/2018

DATE DESPRE IMOBILUL NR. 4082

Oficiul de Cadastru şi Publicitate Imobiliară GORJ
Biroul de Cadastru şi Publicitate Imobiliară Targu Jiu

A. Partea I. Descrierea imobilului

TEREN Intravilan

Adresa: Loc. Bâlta, Str General Constantin Șandru, Nr. 112, Jud. Gorj

Nr. Crt	Nr cadastral Nr. topografic	Suprafaţa* (mp)	Observaţii / Referinţe
A1	35816	Din acte: 869 Masurata: 881	Sector cadastral:88 Teren imprejmuit;

Construcţii

Crt	Nr cadastral Nr. topografic	Adresa	Observaţii / Referinţe
A1.1	35816-C1	Loc. Bâlta, Str General Constantin Șandru, Nr. 112, Jud. Gorj	Nr. niveluri:2; S. construita la sol:49 mp; S. construita desfasurata:98 mp; S. desf.98mp P+1,loc.cu doua cam., ac.cu tigla,ed.in1980

B. Partea II. Proprietari şi acte

Inscrieri privitoare la dreptul de proprietate şi alte drepturi reale		Referinţe
38410 / 11/05/2022		
Act Notarial nr. 8516, din 14/07/1994 emis de Fostul Notariat de Stat al jud. Gorj (act notarial nr 133 din 07.07.2021, emis de NP Părău Claudia Rădița;hotarare judecatoreasca nr 10112 din 29.11.2011, emis de Judecătoria Tg-Jiu în dosar nr. 15865/318/2011;act administrativ nr 2538 din 18.03.2022, emis de Primăria com. Runcu;act notarial nr 612 din 11.07.1994, emis de Fostul Notariat de Stat al jud. Gorj);		
B1	Intabulare, drept de PROPRIETATEcu titlul de drept cumpărare, dobandit prin Conventie, cota actuala 1/1, cota initiala 1/1	A1, A1.1
	1) **SACAGIU VASILE**, bun propriu	

C. Partea III. SARCINI .

Inscrieri privind dezmembramintele dreptului de proprietate, drepturi reale de garanţie şi sarcini	Referinţe
NU SUNT	

Document care conține date cu caracter personal, protejat de prevederile Regulamentului (UE) nr. 679/2016 și Legii 190/2018

Anexa Nr. 1 La Partea I

Teren

Nr cadastral	Suprafaţa (mp)*	Observaţii / Referinţe
35816	Din acte: 869 Masurata: 881	

* Suprafaţa este determinată in planul de proiecţie Stereo 70.

DETALII LINIARE IMOBIL

Date referitoare la teren

Crt	Categorie folosinţă	Intra vilan	Suprafaţa (mp)	Tarla	Parcelă	Nr. topo	Observaţii / Referinţe
1	curti constructii	DA	489	81	690	-	
2	arabil	DA	392	81	690	-	

Date referitoare la construcţii

Crt	Număr	Destinaţie construcţie	Supraf. (mp)	Situaţie juridică	Observaţii / Referinţe
A1.1	35816-C1	constructii de locuinte	49	Cu acte	Nr. niveluri:2; S. construita la sol:49 mp; S. construita desfasurata:98 mp; S. desf.98mp P+1,loc.cu doua cam.,ac.cu tigla,ed.in1980
A1.2	35816-C2	constructii anexa	Din acte: 0 Masurata: 87	Fara acte	Nr. niveluri:1; S. construita la sol:87 mp; S. construita desfasurata:87 mp; S. desf.87mp, fundatie

Lungime Segmente

1) Valorile lungimilor segmentelor sunt obţinute din proiecţie în plan.

Punct început	X / Y	Punct sfârşit	X / Y	Lungime segment (** (m)

Punct început	X / Y	Punct sfârşit	X / Y	Lungime segment (** (m)

Punct început	X / Y	Punct sfârşit	X / Y	Lungime segment (** (m)
1	350.264,924 403.649,58	2	350.263,544 403.651,117	2.066
3	350.262,01 403.652,502	4	350.260,263 403.653,656	2.094
5	350.256,312 403.655,003	6	350.254,341 403.655,605	2.061
7	350.252,413 403.656,392	8	350.248,185 403.658,118	4.567
9	350.245,367 403.659,312	10	350.243,203 403.660,623	2.53
11	350.240,075 403.662,751	12	350.234,1 403.667,21	7.455
13	350.232,461 403.668,375	14	350.231,598 403.668,425	0.864
15	350.230,681 403.666,581	16	350.228,42 403.663,127	4.128
17	350.225,982 403.658,71	18	350.223,924 403.655,52	3.796
19	350.223,545 403.654,661	20	350.228,269 403.649,81	6.771
21	350.232,068 403.645,926	22	350.234,69 403.643,672	3.458
23	350.236,916 403.641,498	24	350.239,024 403.637,604	4.428
25	350.240,297 403.635,264	26	350.244,342 403.628,189	8.15
27	350.245,624 403.629,017	28	350.248,413 403.630,709	3.262
29	350.250,58 403.632,019	30	350.250,898 403.631,699	0.451
31	350.255,969 403.634,431	32	350.256,169 403.635,064	0.664
33	350.257,378 403.635,816	34	350.260,956 403.637,713	4.05
35	350.264,3 403.639,587	36	350.268,144 403.641,673	4.374
37	350.269,62 403.642,477	38	350.268,533 403.644,486	2.284
39	350.266,911 403.646,791	1	350.264,924 403.649,58	3.424

Punct început	X / Y	Punct sfârşit	X / Y	Lungime segment (** (m)
2	350.263,544 403.651,117	3	350.262,01 403.652,502	2.067
4	350.260,263 403.653,656	5	350.256,312 403.655,003	4.174
6	350.254,341 403.655,605	7	350.252,413 403.656,392	2.082
8	350.248,185 403.658,118	9	350.245,367 403.659,312	3.061
10	350.243,203 403.660,623	11	350.240,075 403.662,751	3.783
12	350.234,1 403.667,21	13	350.232,461 403.668,375	2.011
14	350.231,598 403.668,425	15	350.230,681 403.666,581	2.059
16	350.228,42 403.663,127	17	350.225,982 403.658,71	5.045
18	350.223,924 403.655,52	19	350.223,545 403.654,661	0.939
20	350.228,269 403.649,81	21	350.232,068 403.645,926	5.433
22	350.234,69 403.643,672	23	350.236,916 403.641,498	3.111
24	350.239,024 403.637,604	25	350.240,297 403.635,264	2.664
26	350.244,342 403.628,189	27	350.245,624 403.629,017	1.526
28	350.248,413 403.630,709	29	350.250,58 403.632,019	2.532
30	350.250,898 403.631,699	31	350.255,969 403.634,431	5.76
32	350.256,169 403.635,064	33	350.257,378 403.635,816	1.424
34	350.260,956 403.637,713	35	350.264,3 403.639,587	3.833
36	350.268,144 403.641,673	37	350.269,62 403.642,477	1.681
38	350.268,533 403.644,486	39	350.266,911 403.646,791	2.818

** Lungimile segmentelor sunt determinate în planul de proiecţie Stereo 70 şi sunt rotunjite la 1 milimetru.
*** Distanţa dintre puncte este formată din segmente cumulate ce sunt mai mici decât valoarea 1 milimetru.

Document care conține date cu caracter personal, protejat de prevederile Regulamentului (UE) nr. 679/2016 și Legii 190/2018

DATE DESPRE IMOBILUL NR. 4083

Oficiul de Cadastru şi Publicitate Imobiliară GORJ
Biroul de Cadastru şi Publicitate Imobiliară Targu Jiu

A. Partea I. Descrierea imobilului

Nr. CF vechi:285
Nr. cadastral vechi:115

TEREN Intravilan

Adresa: Loc. Bâlta, Str General Constantin Șandru, Nr. 114, Jud. Gorj

Nr. Crt	Nr cadastral Nr. topografic	Suprafaţa* (mp)	Observaţii / Referinţe
A1	36326	Din acte: 702 Masurata: 695	Sector cadastral:88 Teren imprejmuit;

Construcţii

Crt	Nr cadastral Nr. topografic	Adresa	Observaţii / Referinţe
A1.1	36326-C1	Loc. Bâlta, Str General Constantin Șandru, Nr. 114, Jud. Gorj	Nr. niveluri:1; S. construita la sol:17 mp; S. construita desfasurata:17 mp; casă cu suprafaţa construită la sol de 17mp

B. Partea II. Proprietari şi acte

Inscrieri privitoare la dreptul de proprietate şi alte drepturi reale		Referinţe
11646 / 15/05/2007		
Act Notarial nr. 2549, din 14/05/2007 emis de NP Silvia Badea;		
B1	Intabulare, drept de PROPRIETATEcu titlu de drept schimb, dobandit prin Conventie, cota actuala 1/1, cota initiala 1/1	A1
	1) **IANC FILOFTEIA**, bun propriu	
	OBSERVATII: (provenita din conversia CF 285)	
B2	Intabulare, drept de PROPRIETATEcu titlu de drept schimb, dobandit prin Conventie, cota actuala 1/1, cota initiala 1/1	A1.1
	1) **IANC FILOFTEIA**, bun propriu	

C. Partea III. SARCINI .

Inscrieri privind dezmembramintele dreptului de proprietate, drepturi reale de garanţie şi sarcini	Referinţe
NU SUNT	

Document care conține date cu caracter personal, protejat de prevederile Regulamentului (UE) nr. 679/2016 și Legii 190/2018

Anexa Nr. 1 La Partea I

Teren

Nr cadastral	Suprafaţa (mp)*	Observaţii / Referinţe
36326	Din acte: 702 Masurata: 695	

* Suprafaţa este determinată in planul de proiecţie Stereo 70.

DETALII LINIARE IMOBIL

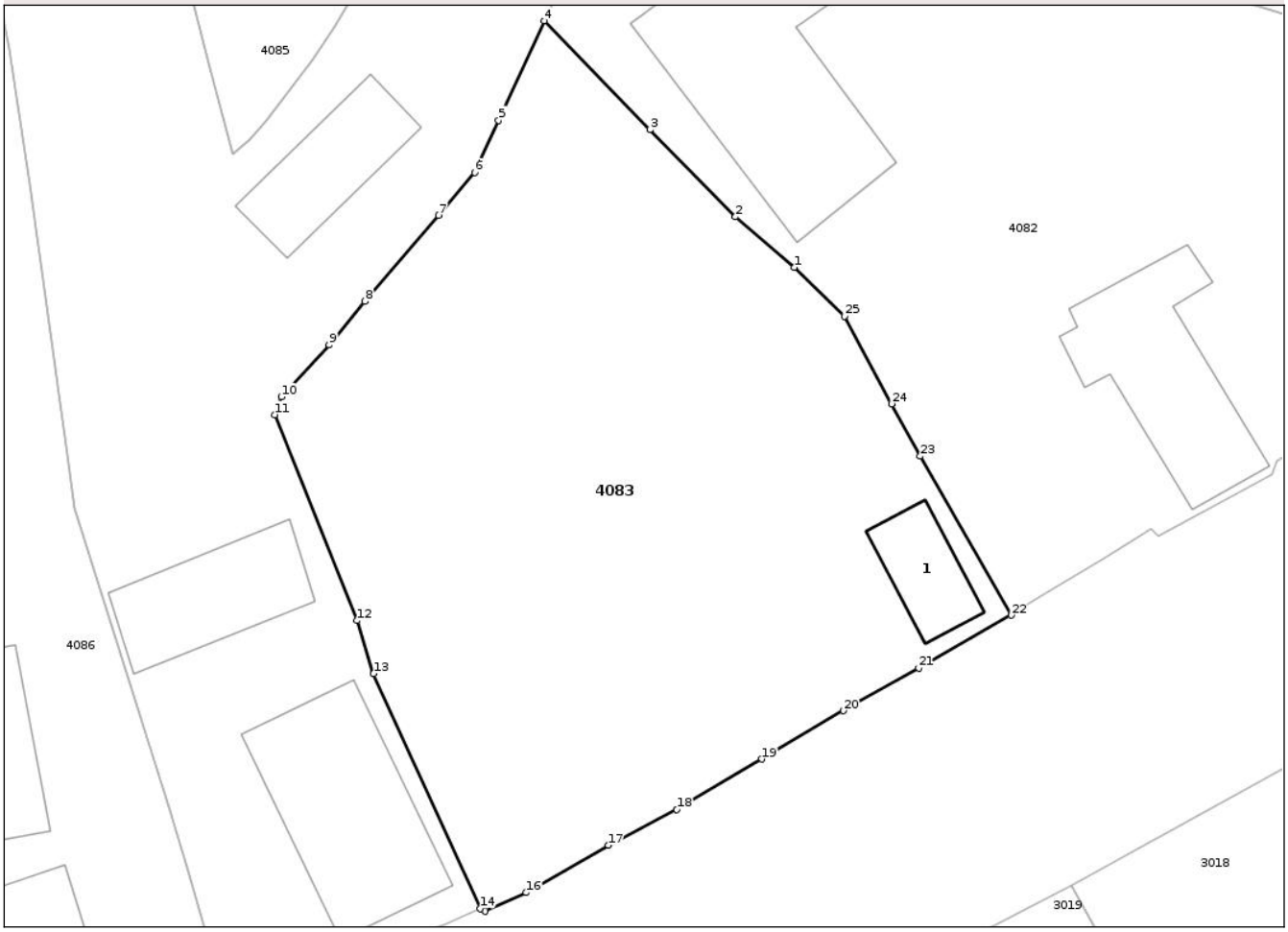

Date referitoare la teren

Crt	Categorie folosinţă	Intra vilan	Suprafaţa (mp)	Tarla	Parcelă	Nr. topo	Observaţii / Referinţe
1	curti constructii	DA	200	81	691/2	-	
2	arabil	DA	495	81	691/2	-	

Date referitoare la construcţii

Crt	Număr	Destinaţie construcţie	Supraf. (mp)	Situaţie juridică	Observaţii / Referinţe
A1.1	36326-C1	constructii de locuinte	17	Cu acte	Nr. niveluri:1; S. construita la sol:17 mp; S. construita desfasurata:17 mp; casă cu suprafaţa construită la sol de 17mp

Lungime Segmente

1) Valorile lungimilor segmentelor sunt obţinute din proiecţie în plan.

Punct început	X / Y	Punct sfârşit	X / Y	Lungime segment (** (m)
1	350.234,69 403.643,672	2	350.232,068 403.645,926	3.458
3	350.228,269 403.649,81	4	350.223,545 403.654,661	6.771

Punct început	X / Y	Punct sfârşit	X / Y	Lungime segment (** (m)
2	350.232,068 403.645,926	3	350.228,269 403.649,81	5.433
4	350.223,545 403.654,661	5	350.221,515 403.650,228	4.876

Document care conține date cu caracter personal, protejat de prevederile Regulamentului (UE) nr. 679/2016 și Legii 190/2018

Punct început	X / Y	Punct sfârşit	X / Y	Lungime segment (** (m)
5	350.221,515 403.650,228	6	350.220,454 403.647,9	2.558
7	350.218,852 403.645,984	8	350.215,578 403.642,155	5.038
9	350.213,969 403.640,22	10	350.211,849 403.637,916	3.131
11	350.211,567 403.637,116	12	350.215,212 403.627,945	9.869
13	350.215,954 403.625,583	14	350.220,694 403.615,127	11.48
15	350.220,929 403.615,005	16	350.222,745 403.615,837	1.998
17	350.226,412 403.617,942	18	350.229,454 403.619,536	3.434
19	350.233,243 403.621,784	20	350.236,864 403.623,938	4.213
21	350.240,23 403.625,837	22	350.244,342 403.628,189	4.737
23	350.240,297 403.635,264	24	350.239,024 403.637,604	2.664
25	350.236,916 403.641,498	1	350.234,69 403.643,672	3.111

Punct început	X / Y	Punct sfârşit	X / Y	Lungime segment (** (m)
6	350.220,454 403.647,9	7	350.218,852 403.645,984	2.497
8	350.215,578 403.642,155	9	350.213,969 403.640,22	2.517
10	350.211,849 403.637,916	11	350.211,567 403.637,116	0.848
12	350.215,212 403.627,945	13	350.215,954 403.625,583	2.476
14	350.220,694 403.615,127	15	350.220,929 403.615,005	0.265
16	350.222,745 403.615,837	17	350.226,412 403.617,942	4.228
18	350.229,454 403.619,536	19	350.233,243 403.621,784	4.406
20	350.236,864 403.623,938	21	350.240,23 403.625,837	3.865
22	350.244,342 403.628,189	23	350.240,297 403.635,264	8.15
24	350.239,024 403.637,604	25	350.236,916 403.641,498	4.428

** Lungimile segmentelor sunt determinate în planul de proiecţie Stereo 70 şi sunt rotunjite la 1 milimetru.
*** Distanţa dintre puncte este formată din segmente cumulate ce sunt mai mici decât valoarea 1 milimetru.

Document care conține date cu caracter personal, protejat de prevederile Regulamentului (UE) nr. 679/2016 și Legii 190/2018

DATE DESPRE IMOBILUL NR. 4084

Oficiul de Cadastru şi Publicitate Imobiliară GORJ
Biroul de Cadastru şi Publicitate Imobiliară Targu Jiu

A. Partea I. Descrierea imobilului

TEREN Necunoscut

Adresa: Loc. Bâlta, Str General Constantin Șandru, Nr. 116, Jud. Gorj

Nr. Crt	Nr cadastral Nr. topografic	Suprafaţa* (mp)	Observaţii / Referinţe
A1		1.069	Sector cadastral:88 Teren imprejmuit;

Construcţii

Crt	Nr cadastral Nr. topografic	Adresa	Observaţii / Referinţe
A1.1		Loc. Bâlta, Str General Constantin Șandru, Nr. 116, Jud. Gorj	Nr. niveluri:1; S. construita la sol:57 mp; S. construita desfasurata:57 mp; LOCUINTA
A1.2		Loc. Bâlta, Str General Constantin Șandru, Nr. 116, Jud. Gorj	Nr. niveluri:1; S. construita la sol:33 mp; S. construita desfasurata:33 mp; ANEXA
A1.3		Loc. Bâlta, Str General Constantin Șandru, Nr. 116, Jud. Gorj	Nr. niveluri:1; S. construita la sol:27 mp; S. construita desfasurata:27 mp; ANEXA
A1.4		Loc. Bâlta, Str General Constantin Șandru, Nr. 116, Jud. Gorj	Nr. niveluri:1; S. construita la sol:24 mp; S. construita desfasurata:24 mp; ANEXA

B. Partea II. Proprietari şi acte

Inscrieri privitoare la dreptul de proprietate şi alte drepturi reale		Referinţe
0 / 06/11/2025		
Act Normativ nr. 7, din 13/03/1996 emis de PARLAMENTUL ROMANIEI;		
B1	Intabulare, drept de PROPRIETATE, dobandit prin Lege, cota actuala 1/1	A1
	1) **NEIDENTIFICAT NEIDENTIFICAT**	
/		
Act Administrativ nr. 11908, din 03/11/2025 emis de PRIMARIA RUNCU;		
B2	Se noteaza posesia faptica in favoarea lui DOBÂRCEANU ION	A1
	1) **DOBÂRCEANU ION**	
Act Normativ nr. 7, din 13/03/1996 emis de PARLAMENTUL ROMANIEI;		
B3	Intabulare, drept de PROPRIETATE, dobandit prin Lege, cota actuala 1/1	A1.1, A1.2, A1.3, A1.4
	1) **DOBÂRCEANU ION**	

C. Partea III. SARCINI .

Inscrieri privind dezmembramintele dreptului de proprietate, drepturi reale de garanţie şi sarcini	Referinţe
NU SUNT	

Document care conține date cu caracter personal, protejat de prevederile Regulamentului (UE) nr. 679/2016 și Legii 190/2018

Anexa Nr. 1 La Partea I

Teren

Nr cadastral	Suprafaţa (mp)*	Observaţii / Referinţe
	1.069	

* Suprafaţa este determinată in planul de proiecţie Stereo 70.

DETALII LINIARE IMOBIL

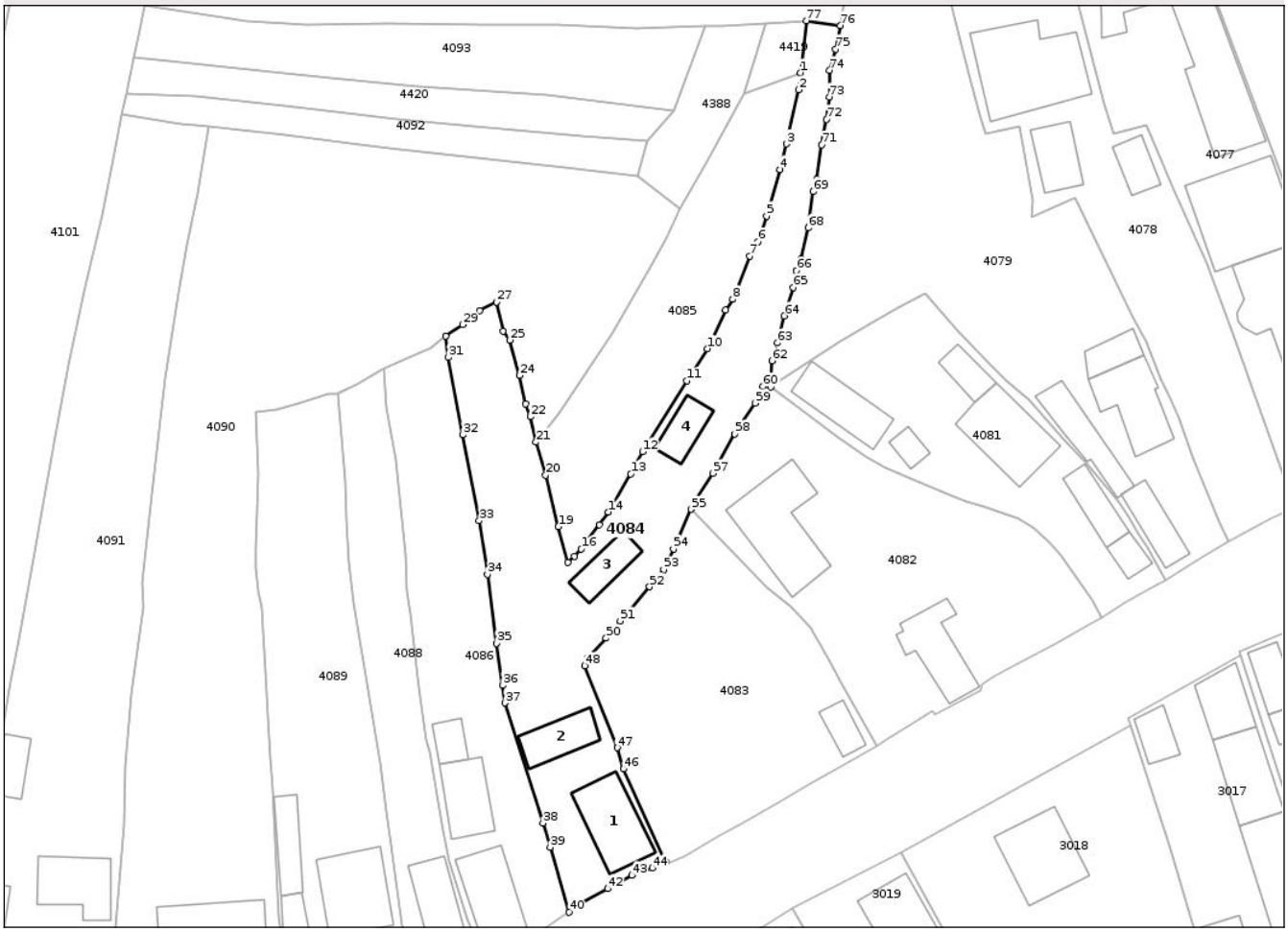

Date referitoare la teren

Crt	Categorie folosință	Intra vilan	Suprafaţa (mp)	Tarla	Parcelă	Nr. topo	Observaţii / Referinţe
1	curti constructii	DA	547	81, 346	691/3, 28266/2, 28267/1, 28268/1, 28269/1	-	
2	arabil	DA	325	81, 346	691/3, 28266/2, 28267/1, 28268/1, 28269/1	-	
3	livada	DA	187	81, 346	691/3, 28266/2, 28267/1, 28268/1, 28269/1	-	
4	livada	NU	10	81, 346	691/3, 28266/2, 28267/1, 28268/1, 28269/1	-	

Date referitoare la construcţii

Crt	Număr	Destinaţie construcţie	Supraf. (mp)	Situaţie juridică	Observaţii / Referinţe

Document care conține date cu caracter personal, protejat de prevederile Regulamentului (UE) nr. 679/2016 și Legii 190/2018

Crt	Număr	Destinaţie construcţie	Supraf. (mp)	Situaţie juridică	Observaţii / Referinţe
A1.1		constructii de locuinte	57	Cu acte	Nr. niveluri:1; S. construita la sol:57 mp; S. construita desfasurata:57 mp; LOCUINTA
A1.2		constructii anexa	33	Cu acte	Nr. niveluri:1; S. construita la sol:33 mp; S. construita desfasurata:33 mp; ANEXA
A1.3		constructii anexa	27	Cu acte	Nr. niveluri:1; S. construita la sol:27 mp; S. construita desfasurata:27 mp; ANEXA
A1.4		constructii anexa	24	Cu acte	Nr. niveluri:1; S. construita la sol:24 mp; S. construita desfasurata:24 mp; ANEXA

Lungime Segmente

1) Valorile lungimilor segmentelor sunt obţinute din proiecţie în plan.

Punct început	X / Y	Punct sfârşit	X / Y	Lungime segment
1	350.235,786 403.703,615	2	350.235,565 403.701,678	1.95
4	350.233,494 403.692,75	5	350.231,995 403.687,54	5.421
7	350.230,086 403.683,05	8	350.228,2 403.678,201	5.203
10	350.225,336 403.672,674	11	350.223,046 403.669,073	4.267
13	350.216,751 403.658,63	14	350.214,212 403.654,383	4.948
16	350.211,179 403.650,207	17	350.210,419 403.649,378	1.125
19	350.208,631 403.652,732	20	350.207,182 403.658,505	5.952
22	350.205,492 403.665,04	23	350.204,962 403.666,456	1.512
25	350.203,183 403.673,642	26	350.202,422 403.674,654	1.266
28	350.199,766 403.676,95	29	350.197,869 403.675,369	2.469
31	350.196,231 403.671,678	32	350.197,87 403.663,023	8.809
34	350.200,662 403.647,398	35	350.201,704 403.639,64	7.828
37	350.202,621 403.632,963	38	350.206,881 403.619,511	14.11
40	350.209,822 403.609,514	41	350.210,842 403.610,416	1.362
43	350.216,873 403.613,633	44	350.219,144 403.614,458	2.416
46	350.215,954 403.625,583	47	350.215,212 403.627,945	2.476
49	350.211,849 403.637,916	50	350.213,969 403.640,22	3.131
52	350.218,852 403.645,984	53	350.220,454 403.647,9	2.497
55	350.223,545 403.654,661	56	350.223,924 403.655,52	0.939
58	350.228,42 403.663,127	59	350.230,681 403.666,581	4.128
61	350.232,461 403.668,375	62	350.232,581 403.671,318	2.945
64	350.233,986 403.676,341	65	350.234,983 403.679,541	3.352
67	350.235,874 403.682,71	68	350.236,656 403.686,209	3.585
70	350.237,64 403.691,671	71	350.238,154 403.695,519	3.882
73	350.239,006 403.700,881	74	350.239,054 403.703,847	2.966
76	350.240,279 403.708,893	77	350.236,448 403.709,428	3.868

Punct început	X / Y	Punct sfârşit	X / Y	Lungime segment
2	350.235,565 403.701,678	3	350.234,218 403.695,63	6.196
5	350.231,995 403.687,54	6	350.231,054 403.684,655	3.035
8	350.228,2 403.678,201	9	350.227,395 403.677,003	1.443
11	350.223,046 403.669,073	12	350.218,081 403.661,118	9.377
14	350.214,212 403.654,383	15	350.213,219 403.652,942	1.75
17	350.210,419 403.649,378	18	350.209,688 403.648,725	0.98
20	350.207,182 403.658,505	21	350.206,106 403.662,194	3.843
23	350.204,962 403.666,456	24	350.204,272 403.669,675	3.292
26	350.202,422 403.674,654	27	350.201,688 403.677,879	3.307
29	350.197,869 403.675,369	30	350.195,971 403.674,09	2.289
32	350.197,87 403.663,023	33	350.199,745 403.653,403	9.801
35	350.201,704 403.639,64	36	350.202,39 403.634,949	4.741
38	350.206,881 403.619,511	39	350.207,697 403.616,804	2.827
41	350.210,842 403.610,416	42	350.214,154 403.612,142	3.735
44	350.219,144 403.614,458	45	350.220,694 403.615,127	1.688
47	350.215,212 403.627,945	48	350.211,567 403.637,116	9.869
50	350.213,969 403.640,22	51	350.215,578 403.642,155	2.517
53	350.220,454 403.647,9	54	350.221,515 403.650,228	2.558
56	350.223,924 403.655,52	57	350.225,982 403.658,71	3.796
59	350.230,681 403.666,581	60	350.231,598 403.668,425	2.059
62	350.232,581 403.671,318	63	350.233,217 403.673,32	2.101
65	350.234,983 403.679,541	66	350.235,317 403.681,401	1.89
68	350.236,656 403.686,209	69	350.237,229 403.690,294	4.125
71	350.238,154 403.695,519	72	350.238,727 403.698,379	2.917
74	350.239,054 403.703,847	75	350.239,738 403.706,248	2.497
77	350.236,448 403.709,428	1	350.235,786 403.703,615	5.851

Punct început	X / Y	Punct sfârşit	X / Y	Lungime segment
3	350.234,218 403.695,63	4	350.233,494 403.692,75	2.97
6	350.231,054 403.684,655	7	350.230,086 403.683,05	1.874
9	350.227,395 403.677,003	10	350.225,336 403.672,674	4.794
12	350.218,081 403.661,118	13	350.216,751 403.658,63	2.821
15	350.213,219 403.652,942	16	350.211,179 403.650,207	3.412
18	350.209,688 403.648,725	19	350.208,631 403.652,732	4.144
21	350.206,106 403.662,194	22	350.205,492 403.665,04	2.911
24	350.204,272 403.669,675	25	350.203,183 403.673,642	4.114
27	350.201,688 403.677,879	28	350.199,766 403.676,95	2.135
30	350.195,971 403.674,09	31	350.196,231 403.671,678	2.426
33	350.199,745 403.653,403	34	350.200,662 403.647,398	6.075
36	350.202,39 403.634,949	37	350.202,621 403.632,963	1.999
39	350.207,697 403.616,804	40	350.209,822 403.609,514	7.593
42	350.214,154 403.612,142	43	350.216,873 403.613,633	3.101
45	350.220,694 403.615,127	46	350.215,954 403.625,583	11.48
48	350.211,567 403.637,116	49	350.211,849 403.637,916	0.848
51	350.215,578 403.642,155	52	350.218,852 403.645,984	5.038
54	350.221,515 403.650,228	55	350.223,545 403.654,661	4.876
57	350.225,982 403.658,71	58	350.228,42 403.663,127	5.045
60	350.231,598 403.668,425	61	350.232,461 403.668,375	0.864
63	350.233,217 403.673,32	64	350.233,986 403.676,341	3.117
66	350.235,317 403.681,401	67	350.235,874 403.682,71	1.423
69	350.237,229 403.690,294	70	350.237,64 403.691,671	1.437
72	350.238,727 403.698,379	73	350.239,006 403.700,881	2.518
75	350.239,738 403.706,248	76	350.240,279 403.708,893	2.7

Document care conține date cu caracter personal, protejat de prevederile Regulamentului (UE) nr. 679/2016 și Legii 190/2018

** Lungimile segmentelor sunt determinate în planul de proiecţie Stereo 70 şi sunt rotunjite la 1 milimetru.
*** Distanţa dintre puncte este formată din segmente cumulate ce sunt mai mici decât valoarea 1 milimetru.

Document care conține date cu caracter personal, protejat de prevederile Regulamentului (UE) nr. 679/2016 și Legii 190/2018

DATE DESPRE IMOBILUL NR. 4085

Oficiul de Cadastru şi Publicitate Imobiliară GORJ
Biroul de Cadastru şi Publicitate Imobiliară Targu Jiu

A. Partea I. Descrierea imobilului

TEREN Necunoscut

Adresa: Loc. Bâlta, Jud. Gorj

Nr. Crt	Nr cadastral Nr. topografic	Suprafaţa* (mp)	Observaţii / Referinţe
A1		498	Sector cadastral:88 Teren neimprejmuit;

B. Partea II. Proprietari şi acte

Inscrieri privitoare la dreptul de proprietate şi alte drepturi reale		Referinţe
0 / 06/11/2025		
Act Normativ nr. 7, din 13/03/1996 emis de PARLAMENTUL ROMANIEI;		
B1	Intabulare, drept de PROPRIETATE, dobandit prin Lege, cota actuala 1/1	A1
	1) **NEIDENTIFICAT NEIDENTIFICAT**	
/		
Act Administrativ nr. 11908, din 03/11/2025 emis de PRIMARIA RUNCU;		
B2	Se noteaza posesia faptica in favoarea lui IANC CONSTANTIN	A1
	1) **IANC A. CONSTANTIN**	

C. Partea III. SARCINI .

Inscrieri privind dezmembramintele dreptului de proprietate, drepturi reale de garanţie şi sarcini	Referinţe
NU SUNT	

Document care conține date cu caracter personal, protejat de prevederile Regulamentului (UE) nr. 679/2016 și Legii 190/2018

Anexa Nr. 1 La Partea I

Teren

Nr cadastral	Suprafaţa (mp)*	Observaţii / Referinţe
	498	

* Suprafaţa este determinată in planul de proiecţie Stereo 70.

DETALII LINIARE IMOBIL

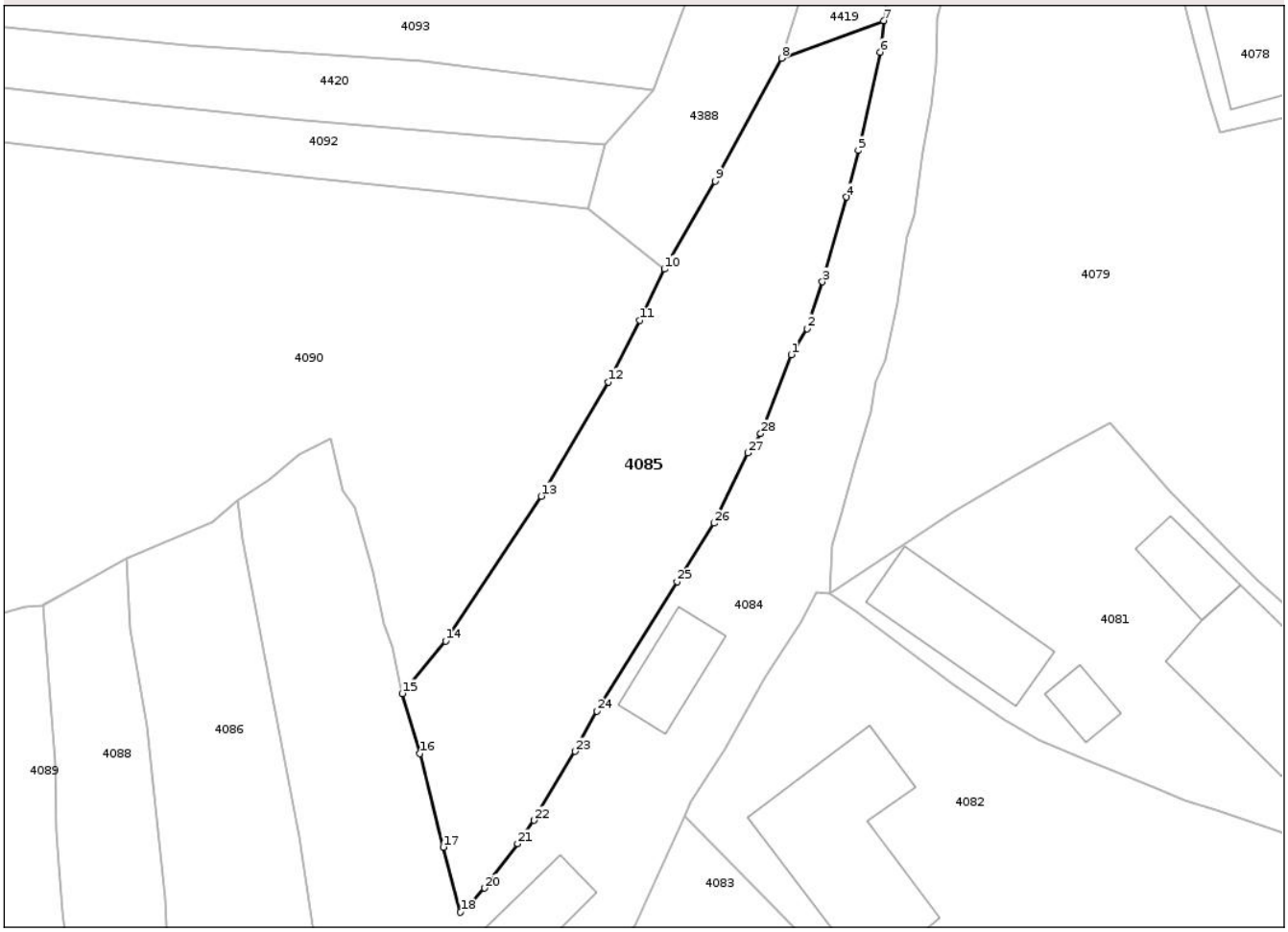

Date referitoare la teren

Crt	Categorie folosință	Intra vilan	Suprafaţa (mp)	Tarla	Parcelă	Nr. topo	Observaţii / Referinţe
1	livada	DA	490	346	28266/3, 28267/2, 28268/2	-	
2	livada	NU	8	346	28266/3, 28267/2, 28268/2	-	

Lungime Segmente

1) Valorile lungimilor segmentelor sunt obţinute din proiecţie în plan.

Punct început	X / Y	Punct sfârşit	X / Y	Lungime segment (** (m)
1	350.230,086 403.683,05	2	350.231,054 403.684,655	1.874
3	350.231,995 403.687,54	4	350.233,494 403.692,75	5.421
5	350.234,218 403.695,63	6	350.235,565 403.701,678	6.196

Punct început	X / Y	Punct sfârşit	X / Y	Lungime segment (** (m)
2	350.231,054 403.684,655	3	350.231,995 403.687,54	3.035
4	350.233,494 403.692,75	5	350.234,218 403.695,63	2.97
6	350.235,565 403.701,678	7	350.235,786 403.703,615	1.95

Document care conține date cu caracter personal, protejat de prevederile Regulamentului (UE) nr. 679/2016 și Legii 190/2018

Punct început	X / Y	Punct sfârşit	X / Y	Lungime segment (** (m)
7	350.235,786 403.703,615	8	350.229,48 403.701,31	6.714
9	350.225,379 403.693,74	10	350.222,262 403.688,318	6.254
11	350.220,732 403.685,163	12	350.218,797 403.681,376	4.253
13	350.214,667 403.674,335	14	350.208,77 403.665,416	10.692
15	350.206,106 403.662,194	16	350.207,182 403.658,505	3.843
17	350.208,631 403.652,732	18	350.209,688 403.648,725	4.144
19	350.210,419 403.649,378	20	350.211,179 403.650,207	1.125
21	350.213,219 403.652,942	22	350.214,212 403.654,383	1.75
23	350.216,751 403.658,63	24	350.218,081 403.661,118	2.821
25	350.223,046 403.669,073	26	350.225,336 403.672,674	4.267
27	350.227,395 403.677,003	28	350.228,2 403.678,201	1.443

Punct început	X / Y	Punct sfârşit	X / Y	Lungime segment (** (m)
8	350.229,48 403.701,31	9	350.225,379 403.693,74	8.609
10	350.222,262 403.688,318	11	350.220,732 403.685,163	3.506
12	350.218,797 403.681,376	13	350.214,667 403.674,335	8.163
14	350.208,77 403.665,416	15	350.206,106 403.662,194	4.181
16	350.207,182 403.658,505	17	350.208,631 403.652,732	5.952
18	350.209,688 403.648,725	19	350.210,419 403.649,378	0.98
20	350.211,179 403.650,207	21	350.213,219 403.652,942	3.412
22	350.214,212 403.654,383	23	350.216,751 403.658,63	4.948
24	350.218,081 403.661,118	25	350.223,046 403.669,073	9.377
26	350.225,336 403.672,674	27	350.227,395 403.677,003	4.794
28	350.228,2 403.678,201	1	350.230,086 403.683,05	5.203

**** Lungimile segmentelor sunt determinate în planul de proiecţie Stereo 70 şi sunt rotunjite la 1 milimetru.**
***** Distanţa dintre puncte este formată din segmente cumulate ce sunt mai mici decât valoarea 1 milimetru.**

Document care conține date cu caracter personal, protejat de prevederile Regulamentului (UE) nr. 679/2016 și Legii 190/2018

DATE DESPRE IMOBILUL NR. 4086

Oficiul de Cadastru şi Publicitate Imobiliară GORJ
Biroul de Cadastru şi Publicitate Imobiliară Targu Jiu

A. Partea I. Descrierea imobilului

TEREN Intravilan

Adresa: Loc. Bâlta, Str General Constantin Şandru, Nr. 118, Jud. Gorj

Nr. Crt	Nr cadastral Nr. topografic	Suprafaţa* (mp)	Observaţii / Referinţe
A1		626	Sector cadastral:88 Teren imprejmuit;

Construcţii

Crt	Nr cadastral Nr. topografic	Adresa	Observaţii / Referinţe
A1.1		Loc. Bâlta, Str General Constantin Şandru, Nr. 118, Jud. Gorj	Nr. niveluri:1; S. construita la sol:54 mp; S. construita desfasurata:54 mp; LOCUINTA
A1.2		Loc. Bâlta, Str General Constantin Şandru, Nr. 118, Jud. Gorj	Nr. niveluri:1; S. construita la sol:41 mp; S. construita desfasurata:41 mp; ANEXA
A1.3		Loc. Bâlta, Str General Constantin Şandru, Nr. 118, Jud. Gorj	Nr. niveluri:1; S. construita la sol:15 mp; S. construita desfasurata:15 mp; ANEXA

B. Partea II. Proprietari şi acte

Inscrieri privitoare la dreptul de proprietate şi alte drepturi reale		Referinţe
0 / 06/11/2025		
Act Normativ nr. 7, din 13/03/1996 emis de PARLAMENTUL ROMANIEI;		
B1	Intabulare, drept de PROPRIETATE, dobandit prin Lege, cota actuala 1/1	A1
	1) **NEIDENTIFICAT NEIDENTIFICAT**	
/		
Act Administrativ nr. 11908, din 03/11/2025 emis de PRIMARIA RUNCU;		
B2	Se noteaza posesia faptica in favoarea lui IANC CONSTANTIN	A1
	1) **IANC A. CONSTANTIN**	
Act Normativ nr. 7, din 13/03/1996 emis de PARLAMENTUL ROMANIEI;		
B3	Intabulare, drept de PROPRIETATE, dobandit prin Lege, cota actuala 1/1	A1.1, A1.2, A1.3
	1) **IANC A. CONSTANTIN**	

C. Partea III. SARCINI .

Inscrieri privind dezmembramintele dreptului de proprietate, drepturi reale de garanţie şi sarcini	Referinţe
NU SUNT	

Document care conține date cu caracter personal, protejat de prevederile Regulamentului (UE) nr. 679/2016 și Legii 190/2018

Anexa Nr. 1 La Partea I

Teren

Nr cadastral	Suprafaţa (mp)*	Observaţii / Referinţe
	626	

* Suprafaţa este determinată in planul de proiecţie Stereo 70.

DETALII LINIARE IMOBIL

Date referitoare la teren

Crt	Categorie folosință	Intra vilan	Suprafaţa (mp)	Tarla	Parcelă	Nr. topo	Observaţii / Referinţe
1	curti constructii	DA	289	81, 346	692, 28270/1	-	
2	arabil	DA	337	81, 346	692, 28270/1	-	

Date referitoare la construcţii

Crt	Număr	Destinaţie construcţie	Supraf. (mp)	Situaţie juridică	Observaţii / Referinţe
A1.1		constructii de locuinte	54	Cu acte	Nr. niveluri:1; S. construita la sol:54 mp; S. construita desfasurata:54 mp; LOCUINTA
A1.2		constructii anexa	41	Cu acte	Nr. niveluri:1; S. construita la sol:41 mp; S. construita desfasurata:41 mp; ANEXA
A1.3		constructii anexa	15	Cu acte	Nr. niveluri:1; S. construita la sol:15 mp; S. construita desfasurata:15 mp; ANEXA

Lungime Segmente

1) Valorile lungimilor segmentelor sunt obţinute din proiecţie în plan.

Punct început	X / Y	Punct sfârşit	X / Y	Lungime segment (** (m)
1	350.200,662 403.647,398	2	350.199,745 403.653,403	6.075

Punct început	X / Y	Punct sfârşit	X / Y	Lungime segment (** (m)
2	350.199,745 403.653,403	3	350.197,87 403.663,023	9.801

Document care conține date cu caracter personal, protejat de prevederile Regulamentului (UE) nr. 679/2016 și Legii 190/2018

Punct început	X / Y	Punct sfârşit	X / Y	Lungime segment (** (m)
3	350.197,87 403.663,023	4	350.196,231 403.671,678	8.809
5	350.195,971 403.674,09	6	350.194,363 403.672,732	2.105
7	350.189,089 403.670,476	8	350.189,353 403.666,162	4.322
9	350.190,345 403.660,167	10	350.191,496 403.649,59	10.639
11	350.191,675 403.645,468	12	350.192,015 403.642,986	2.505
13	350.192,926 403.634,686	14	350.193,813 403.628,851	5.902
15	350.194,146 403.627,439	16	350.195,706 403.618,602	8.974
17	350.196,326 403.615,322	18	350.198,379 403.608,788	6.849
19	350.200,179 403.604,387	20	350.205,898 403.606,9	6.247
21	350.209,822 403.609,514	22	350.207,697 403.616,804	7.593
23	350.206,881 403.619,511	24	350.202,621 403.632,963	14.11
25	350.202,39 403.634,949	26	350.201,704 403.639,64	4.741

Punct început	X / Y	Punct sfârşit	X / Y	Lungime segment (** (m)
4	350.196,231 403.671,678	5	350.195,971 403.674,09	2.426
6	350.194,363 403.672,732	7	350.189,089 403.670,476	5.736
8	350.189,353 403.666,162	9	350.190,345 403.660,167	6.077
10	350.191,496 403.649,59	11	350.191,675 403.645,468	4.126
12	350.192,015 403.642,986	13	350.192,926 403.634,686	8.35
14	350.193,813 403.628,851	15	350.194,146 403.627,439	1.451
16	350.195,706 403.618,602	17	350.196,326 403.615,322	3.338
18	350.198,379 403.608,788	19	350.200,179 403.604,387	4.755
20	350.205,898 403.606,9	21	350.209,822 403.609,514	4.715
22	350.207,697 403.616,804	23	350.206,881 403.619,511	2.827
24	350.202,621 403.632,963	25	350.202,39 403.634,949	1.999
26	350.201,704 403.639,64	1	350.200,662 403.647,398	7.828

** Lungimile segmentelor sunt determinate în planul de proiecţie Stereo 70 şi sunt rotunjite la 1 milimetru.
*** Distanţa dintre puncte este formată din segmente cumulate ce sunt mai mici decât valoarea 1 milimetru.

Document care conține date cu caracter personal, protejat de prevederile Regulamentului (UE) nr. 679/2016 și Legii 190/2018

DATE DESPRE IMOBILUL NR. 4088

Oficiul de Cadastru şi Publicitate Imobiliară GORJ
Biroul de Cadastru şi Publicitate Imobiliară Targu Jiu

A. Partea I. Descrierea imobilului

Nr. CF vechi:536
Nr. cadastral vechi:847

TEREN Intravilan

Adresa: Loc. Bâlta, Str General Constantin Șandru, Nr. 120, Jud. Gorj

Nr. Crt	Nr cadastral Nr. topografic	Suprafaţa* (mp)	Observaţii / Referinţe
A1	36562	Din acte: 432 Masurata: 414	Sector cadastral:88 Teren imprejmuit;

Construcţii

Crt	Nr cadastral Nr. topografic	Adresa	Observaţii / Referinţe
A1.1	36562-C1	Loc. Bâlta, Str General Constantin Șandru, Nr. 120, Jud. Gorj	Nr. niveluri:1; S. construita la sol:40 mp; S. construita desfasurata:40 mp; LOCUINTA

B. Partea II. Proprietari şi acte

Inscrieri privitoare la dreptul de proprietate şi alte drepturi reale		Referinţe
10801 / 30/05/2006		
Act Notarial nr. 3072, din 29/05/2006 emis de NP Mirela Aldoiu;		
B1	Intabulare, drept de PROPRIETATEcu titlu de drept cumpărare, dobandit prin Conventie, cota actuala 1/1, cota initiala 1/1	A1
	1) **JIEANU ADAM**	
	OBSERVATII: (provenita din conversia CF 536)	
B2	Intabulare, drept de PROPRIETATEcu titlu de drept cumpărare, dobandit prin Conventie, cota actuala 1/1, cota initiala 1/1	A1.1
	1) **JIEANU ADAM**	

C. Partea III. SARCINI .

Inscrieri privind dezmembramintele dreptului de proprietate, drepturi reale de garanţie şi sarcini	Referinţe
NU SUNT	

Document care conține date cu caracter personal, protejat de prevederile Regulamentului (UE) nr. 679/2016 și Legii 190/2018

Anexa Nr. 1 La Partea I

Teren

Nr cadastral	Suprafaţa (mp)*	Observaţii / Referinţe
36562	Din acte: 432 Masurata: 414	

* Suprafaţa este determinată in planul de proiecţie Stereo 70.

DETALII LINIARE IMOBIL

Date referitoare la teren

Crt	Categorie folosinţă	Intra vilan	Suprafaţa (mp)	Tarla	Parcelă	Nr. topo	Observaţii / Referinţe
1	curti constructii	DA	128	81, 346	693, 28271/1	-	
2	arabil	DA	286	81, 346	693, 28271/1	-	

Date referitoare la construcţii

Crt	Număr	Destinaţie construcţie	Supraf. (mp)	Situaţie juridică	Observaţii / Referinţe
A1.1	36562-C1	constructii de locuinte	40	Cu acte	Nr. niveluri:1; S. construita la sol:40 mp; S. construita desfasurata:40 mp; LOCUINTA

Lungime Segmente

1) Valorile lungimilor segmentelor sunt obţinute din proiecţie în plan.

Punct început	X / Y	Punct sfârşit	X / Y	Lungime segment (** (m)
1	350.183,938 403.667,63	2	350.184,717 403.657,906	9.755
3	350.184,787 403.653,565	4	350.185,144 403.648,733	4.845

Punct început	X / Y	Punct sfârşit	X / Y	Lungime segment (** (m)
2	350.184,717 403.657,906	3	350.184,787 403.653,565	4.342
4	350.185,144 403.648,733	5	350.185,698 403.644,111	4.655

Document care conține date cu caracter personal, protejat de prevederile Regulamentului (UE) nr. 679/2016 și Legii 190/2018

Punct început	X / Y	Punct sfârşit	X / Y	Lungime segment (** (m)
5	350.185,698 403.644,111	6	350.187,464 403.633,499	10.758
7	350.188,61 403.626,209	8	350.189,25 403.620,766	5.48
9	350.189,796 403.617,039	10	350.191,114 403.608,048	9.087
11	350.192,518 403.602,685	12	350.193,134 403.600,179	2.581
13	350.193,382 403.599,559	14	350.194,85 403.601,194	2.197
15	350.197,546 403.602,922	16	350.200,179 403.604,387	3.013
17	350.198,379 403.608,788	18	350.196,326 403.615,322	6.849
19	350.195,706 403.618,602	20	350.194,146 403.627,439	8.974
21	350.193,813 403.628,851	22	350.192,926 403.634,686	5.902
23	350.192,015 403.642,986	24	350.191,676 403.645,468	2.505
25	350.191,496 403.649,59	26	350.190,345 403.660,167	10.639
27	350.189,353 403.666,162	28	350.189,089 403.670,476	4.322
29	350.186,015 403.668,759	30	350.183,934 403.667,681	2.344

Punct început	X / Y	Punct sfârşit	X / Y	Lungime segment (** (m)
6	350.187,464 403.633,499	7	350.188,61 403.626,209	7.38
8	350.189,25 403.620,766	9	350.189,796 403.617,039	3.767
10	350.191,114 403.608,048	11	350.192,518 403.602,685	5.544
12	350.193,134 403.600,179	13	350.193,382 403.599,559	0.668
14	350.194,85 403.601,194	15	350.197,546 403.602,922	3.202
16	350.200,179 403.604,387	17	350.198,379 403.608,788	4.755
18	350.196,326 403.615,322	19	350.195,706 403.618,602	3.338
20	350.194,146 403.627,439	21	350.193,813 403.628,851	1.451
22	350.192,926 403.634,686	23	350.192,015 403.642,986	8.35
24	350.191,676 403.645,468	25	350.191,496 403.649,59	4.126
26	350.190,345 403.660,167	27	350.189,353 403.666,162	6.077
28	350.189,089 403.670,476	29	350.186,015 403.668,759	3.521
30	350.183,934 403.667,681	1	350.183,938 403.667,63	0.051

**** Lungimile segmentelor sunt determinate în planul de proiecţie Stereo 70 şi sunt rotunjite la 1 milimetru.**
***** Distanţa dintre puncte este formată din segmente cumulate ce sunt mai mici decât valoarea 1 milimetru.**

Document care conține date cu caracter personal, protejat de prevederile Regulamentului (UE) nr. 679/2016 și Legii 190/2018

DATE DESPRE IMOBILUL NR. 4089

Oficiul de Cadastru şi Publicitate Imobiliară GORJ
Biroul de Cadastru şi Publicitate Imobiliară Targu Jiu

A. Partea I. Descrierea imobilului

TEREN Intravilan

Adresa: Loc. Bâlta, Str General Constantin Șandru, Nr. 122, Jud. Gorj

Nr. Crt	Nr cadastral Nr. topografic	Suprafaţa* (mp)	Observaţii / Referinţe
A1		827	Sector cadastral:88 Teren imprejmuit;

Construcţii

Crt	Nr cadastral Nr. topografic	Adresa	Observaţii / Referinţe
A1.1		Loc. Bâlta, Str General Constantin Șandru, Nr. 122, Jud. Gorj	Nr. niveluri:1; S. construita la sol:65 mp; S. construita desfasurata:65 mp; LOCUINTA
A1.2		Loc. Bâlta, Str General Constantin Șandru, Nr. 122, Jud. Gorj	Nr. niveluri:1; S. construita la sol:19 mp; S. construita desfasurata:19 mp; ANEXA
A1.3		Loc. Bâlta, Str General Constantin Șandru, Nr. 122, Jud. Gorj	Nr. niveluri:1; S. construita la sol:24 mp; S. construita desfasurata:24 mp; ANEXA
A1.4		Loc. Bâlta, Str General Constantin Șandru, Nr. 122, Jud. Gorj	Nr. niveluri:1; S. construita la sol:28 mp; S. construita desfasurata:28 mp; ANEXA

B. Partea II. Proprietari şi acte

Inscrieri privitoare la dreptul de proprietate şi alte drepturi reale		Referinţe
0 / 06/11/2025		
Act Normativ nr. 7, din 13/03/1996 emis de PARLAMENTUL ROMANIEI;		
B1	Intabulare, drept de PROPRIETATE, dobandit prin Lege, cota actuala 1/1	A1
	1) **NEIDENTIFICAT NEIDENTIFICAT**	
/		
Act Administrativ nr. 11908, din 03/11/2025 emis de PRIMARIA RUNCU;		
B2	Se noteaza posesia faptica in favoarea lui IANC CONSTANTIN	A1
	1) **IANC CONSTANTIN**	
Act Normativ nr. 7, din 13/03/1996 emis de PARLAMENTUL ROMANIEI;		
B3	Intabulare, drept de PROPRIETATE, dobandit prin Lege, cota actuala 1/1	A1.1, A1.2, A1.3, A1.4
	1) **IANC CONSTANTIN**	

C. Partea III. SARCINI .

Inscrieri privind dezmembramintele dreptului de proprietate, drepturi reale de garanţie şi sarcini	Referinţe
NU SUNT	

Document care conține date cu caracter personal, protejat de prevederile Regulamentului (UE) nr. 679/2016 și Legii 190/2018

Anexa Nr. 1 La Partea I

Teren

Nr cadastral	Suprafaţa (mp)*	Observaţii / Referinţe
	827	

* Suprafaţa este determinată in planul de proiecţie Stereo 70.

DETALII LINIARE IMOBIL

Date referitoare la teren

Crt	Categorie folosință	Intra vilan	Suprafaţa (mp)	Tarla	Parcelă	Nr. topo	Observaţii / Referinţe
1	curti constructii	DA	428	81, 346	694, 28275	-	
2	livada	DA	399	81, 346	694, 28275	-	

Date referitoare la construcţii

Crt	Număr	Destinaţie construcţie	Supraf. (mp)	Situaţie juridică	Observaţii / Referinţe
A1.1		constructii de locuinte	65	Cu acte	Nr. niveluri:1; S. construita la sol:65 mp; S. construita desfasurata:65 mp; LOCUINTA
A1.2		constructii anexa	19	Cu acte	Nr. niveluri:1; S. construita la sol:19 mp; S. construita desfasurata:19 mp; ANEXA
A1.3		constructii anexa	24	Cu acte	Nr. niveluri:1; S. construita la sol:24 mp; S. construita desfasurata:24 mp; ANEXA
A1.4		constructii anexa	28	Cu acte	Nr. niveluri:1; S. construita la sol:28 mp; S. construita desfasurata:28 mp; ANEXA

Lungime Segmente

1) Valorile lungimilor segmentelor sunt obţinute din proiecţie în plan.

Punct început	X / Y	Punct sfârşit	X / Y	Lungime segment (** (m)

Punct început	X / Y	Punct sfârşit	X / Y	Lungime segment (** (m)

Document care conține date cu caracter personal, protejat de prevederile Regulamentului (UE) nr. 679/2016 și Legii 190/2018

Punct început	X / Y	Punct sfârşit	X / Y	Lungime segment (** (m)
1	350.185,698 403.644,111	2	350.185,144 403.648,733	4.655
3	350.184,787 403.653,565	4	350.184,717 403.657,906	4.342
5	350.183,938 403.667,63	6	350.182,84 403.667,542	1.102
7	350.179,363 403.666,538	8	350.176,992 403.665,822	2.477
9	350.174,705 403.665,575	10	350.174,886 403.658,564	7.013
11	350.174,64 403.650,203	12	350.174,736 403.648,067	2.138
13	350.174,998 403.645,51	14	350.175,302 403.643,611	1.923
15	350.176,305 403.626,837	16	350.176,579 403.623,25	3.597
17	350.177,22 403.609,077	18	350.179,37 403.593,817	15.411
19	350.184,086 403.595,712	20	350.186,942 403.596,906	3.096
21	350.188,996 403.597,761	22	350.190,283 403.598,324	1.405
23	350.192,371 403.599,194	24	350.193,382 403.599,559	1.075
25	350.193,134 403.600,179	26	350.192,518 403.602,685	2.581
27	350.191,114 403.608,048	28	350.189,796 403.617,039	9.087
29	350.189,25 403.620,766	30	350.188,61 403.626,209	5.48
31	350.187,464 403.633,499	1	350.185,698 403.644,111	10.758

Punct început	X / Y	Punct sfârşit	X / Y	Lungime segment (** (m)
2	350.185,144 403.648,733	3	350.184,787 403.653,565	4.845
4	350.184,717 403.657,906	5	350.183,938 403.667,63	9.755
6	350.182,84 403.667,542	7	350.179,363 403.666,538	3.619
8	350.176,992 403.665,822	9	350.174,705 403.665,575	2.3
10	350.174,886 403.658,564	11	350.174,64 403.650,203	8.365
12	350.174,736 403.648,067	13	350.174,998 403.645,51	2.57
14	350.175,302 403.643,611	15	350.176,305 403.626,837	16.804
16	350.176,579 403.623,25	17	350.177,22 403.609,077	14.187
18	350.179,37 403.593,817	19	350.184,086 403.595,712	5.082
20	350.186,942 403.596,906	21	350.188,996 403.597,761	2.225
22	350.190,283 403.598,324	23	350.192,371 403.599,194	2.262
24	350.193,382 403.599,559	25	350.193,134 403.600,179	0.668
26	350.192,518 403.602,685	27	350.191,114 403.608,048	5.544
28	350.189,796 403.617,039	29	350.189,25 403.620,766	3.767
30	350.188,61 403.626,209	31	350.187,464 403.633,499	7.38

** Lungimile segmentelor sunt determinate în planul de proiecţie Stereo 70 şi sunt rotunjite la 1 milimetru.
*** Distanţa dintre puncte este formată din segmente cumulate ce sunt mai mici decât valoarea 1 milimetru.

Document care conține date cu caracter personal, protejat de prevederile Regulamentului (UE) nr. 679/2016 și Legii 190/2018

DATE DESPRE IMOBILUL NR. 4090

Oficiul de Cadastru şi Publicitate Imobiliară GORJ
Biroul de Cadastru şi Publicitate Imobiliară Targu Jiu

A. Partea I. Descrierea imobilului

TEREN Necunoscut

Adresa: Loc. Bâlta, Str General Constantin Șandru, Nr. 124, Jud. Gorj

Nr. Crt	Nr cadastral Nr. topografic	Suprafaţa* (mp)	Observaţii / Referinţe
A1		2.533	Sector cadastral:88 Teren neimprejmuit;

Construcţii

Crt	Nr cadastral Nr. topografic	Adresa	Observaţii / Referinţe
A1.1		Loc. Bâlta, Str General Constantin Șandru, Nr. 124, Jud. Gorj	Nr. niveluri:1; S. construita la sol:74 mp; S. construita desfasurata:74 mp; LOCUINTA
A1.2		Loc. Bâlta, Str General Constantin Șandru, Nr. 124, Jud. Gorj	Nr. niveluri:1; S. construita la sol:29 mp; S. construita desfasurata:29 mp; ANEXA
A1.3		Loc. Bâlta, Str General Constantin Șandru, Nr. 124, Jud. Gorj	Nr. niveluri:1; S. construita la sol:15 mp; S. construita desfasurata:15 mp; ANEXA

B. Partea II. Proprietari şi acte

Inscrieri privitoare la dreptul de proprietate şi alte drepturi reale		Referinţe
0 / 06/11/2025		
Act Normativ nr. 7, din 13/03/1996 emis de PARLAMENTUL ROMANIEI;		
B1	Intabulare, drept de PROPRIETATE, dobandit prin Lege, cota actuala 1/1	A1
	1) **NEIDENTIFICAT NEIDENTIFICAT**	
/		
Act Administrativ nr. 11908, din 03/11/2025 emis de PRIMARIA RUNCU;		
B2	Se noteaza posesia faptica in favoarea lui VOICHIȚONIU GHEORGHE	A1
	1) **VOICHIȚONIU I. GHEORGHE**	
Act Normativ nr. 7, din 13/03/1996 emis de PARLAMENTUL ROMANIEI;		
B3	Intabulare, drept de PROPRIETATE, dobandit prin Lege, cota actuala 1/1	A1.1, A1.2, A1.3
	1) **VOICHIȚONIU I. GHEORGHE**	

C. Partea III. SARCINI .

Inscrieri privind dezmembramintele dreptului de proprietate, drepturi reale de garanţie şi sarcini	Referinţe
NU SUNT	

Document care conține date cu caracter personal, protejat de prevederile Regulamentului (UE) nr. 679/2016 și Legii 190/2018

Anexa Nr. 1 La Partea I

Teren

Nr cadastral	Suprafaţa (mp)*	Observaţii / Referinţe
	2.533	

* Suprafaţa este determinată in planul de proiecţie Stereo 70.

DETALII LINIARE IMOBIL

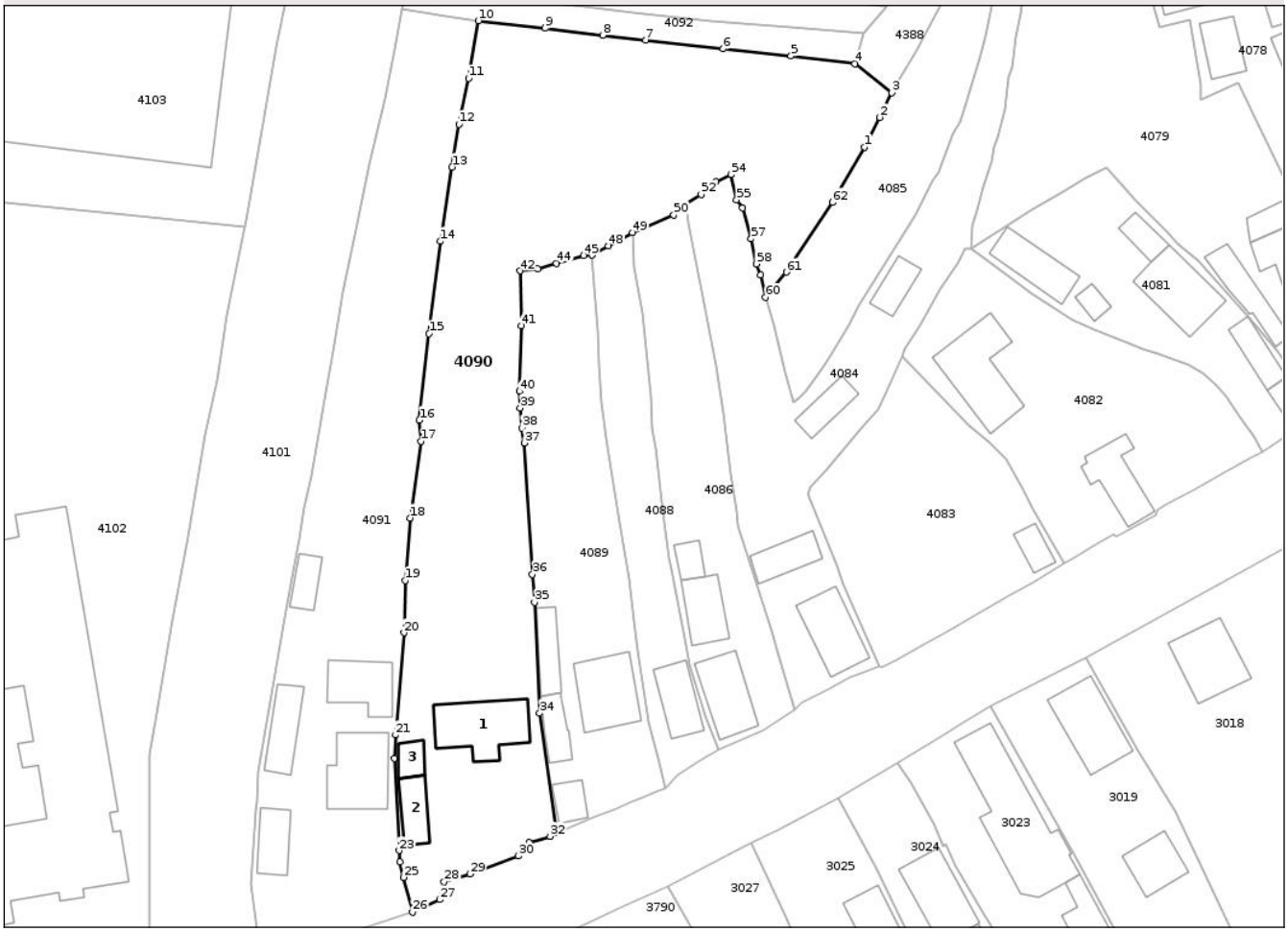

Date referitoare la teren

Crt	Categorie folosință	Intra vilan	Suprafaţa (mp)	Tarla	Parcelă	Nr. topo	Observaţii / Referinţe
1	curti constructii	DA	523	81, 346	695, 28276, 28277/1, 28278/1	-	
2	arabil	DA	465	81, 346	695, 28276, 28277/1, 28278/1	-	
3	livada	DA	596	81, 346	695, 28276, 28277/1, 28278/1	-	
4	livada	NU	949	81, 346	695, 28276, 28277/1, 28278/1	-	

Date referitoare la construcţii

Crt	Număr	Destinaţie construcţie	Supraf. (mp)	Situaţie juridică	Observaţii / Referinţe
A1.1		constructii de locuinte	74	Cu acte	Nr. niveluri:1; S. construita la sol:74 mp; S. construita desfasurata:74 mp; LOCUINTA
A1.2		constructii anexa	29	Cu acte	Nr. niveluri:1; S. construita la sol:29 mp; S. construita desfasurata:29 mp; ANEXA
A1.3		constructii anexa	15	Cu acte	Nr. niveluri:1; S. construita la sol:15 mp; S. construita desfasurata:15 mp; ANEXA

Document care conține date cu caracter personal, protejat de prevederile Regulamentului (UE) nr. 679/2016 și Legii 190/2018

Lungime Segmente

1) Valorile lungimilor segmentelor sunt obţinute din proiecţie în plan.

Punct început	X / Y	Punct sfârşit	X / Y	Lungime segment
1	350.218,797 403.681,376	2	350.220,732 403.685,163	4.253
4	350.217,558 403.692,038	5	350.209,355 403.693,038	8.264
7	350.190,765 403.695,035	8	350.185,286 403.695,667	5.515
10	350.169,394 403.697,53	11	350.168,146 403.690,162	7.473
13	350.166,03 403.678,843	14	350.164,505 403.669,357	9.608
16	350.161,862 403.646,505	17	350.162,087 403.643,792	2.722
19	350.160,023 403.626,034	20	350.159,877 403.619,352	6.684
22	350.158,642 403.603,329	23	350.159,248 403.591,534	11.811
25	350.159,804 403.588,099	26	350.160,967 403.583,669	4.58
28	350.165,015 403.587,536	29	350.168,322 403.588,547	3.458
31	350.175,89 403.592,552	32	350.178,567 403.593,349	2.793
34	350.177,22 403.609,077	35	350.176,579 403.623,25	14.187
37	350.175,302 403.643,611	38	350.174,998 403.645,51	1.923
40	350.174,64 403.650,203	41	350.174,886 403.658,564	8.365
43	350.176,992 403.665,822	44	350.179,363 403.666,538	2.477
46	350.183,938 403.667,63	47	350.183,934 403.667,681	0.051
49	350.189,089 403.670,476	50	350.194,363 403.672,732	5.736
52	350.197,869 403.675,369	53	350.199,766 403.676,95	2.469
55	350.202,422 403.674,654	56	350.203,183 403.673,642	1.266
58	350.204,962 403.666,456	59	350.205,492 403.665,04	1.512
61	350.208,77 403.665,416	62	350.214,667 403.674,335	10.692

Punct început	X / Y	Punct sfârşit	X / Y	Lungime segment
2	350.220,732 403.685,163	3	350.222,262 403.688,318	3.506
5	350.209,355 403.693,038	6	350.200,713 403.693,93	8.688
8	350.185,286 403.695,667	9	350.177,923 403.696,572	7.418
11	350.168,146 403.690,162	12	350.166,902 403.684,313	5.98
14	350.164,505 403.669,357	15	350.163,083 403.657,556	11.886
17	350.162,087 403.643,792	18	350.160,71 403.634,027	9.862
20	350.159,877 403.619,352	21	350.158,789 403.606,295	13.102
23	350.159,248 403.591,534	24	350.159,358 403.590,094	1.444
26	350.160,967 403.583,669	27	350.164,449 403.585,272	3.833
29	350.168,322 403.588,547	30	350.174,499 403.590,844	6.59
32	350.178,567 403.593,349	33	350.179,37 403.593,817	0.929
35	350.176,579 403.623,25	36	350.176,305 403.626,837	3.597
38	350.174,998 403.645,51	39	350.174,736 403.648,067	2.57
41	350.174,886 403.658,564	42	350.174,705 403.665,575	7.013
44	350.179,363 403.666,538	45	350.182,84 403.667,542	3.619
47	350.183,934 403.667,681	48	350.186,015 403.668,759	2.344
50	350.194,363 403.672,732	51	350.195,971 403.674,09	2.105
53	350.199,766 403.676,95	54	350.201,688 403.677,879	2.135
56	350.203,183 403.673,642	57	350.204,272 403.669,675	4.114
59	350.205,492 403.665,04	60	350.206,106 403.662,194	2.911
62	350.214,667 403.674,335	1	350.218,797 403.681,376	8.163

Punct început	X / Y	Punct sfârşit	X / Y	Lungime segment
3	350.222,262 403.688,318	4	350.217,558 403.692,038	5.997
6	350.200,713 403.693,93	7	350.190,765 403.695,035	10.009
9	350.177,923 403.696,572	10	350.169,394 403.697,53	8.583
12	350.166,902 403.684,313	13	350.166,03 403.678,843	5.539
15	350.163,083 403.657,556	16	350.161,862 403.646,505	11.118
18	350.160,71 403.634,027	19	350.160,023 403.626,034	8.022
21	350.158,789 403.606,295	22	350.158,642 403.603,329	2.97
24	350.159,358 403.590,094	25	350.159,804 403.588,099	2.044
27	350.164,449 403.585,272	28	350.165,015 403.587,536	2.334
30	350.174,499 403.590,844	31	350.175,89 403.592,552	2.203
33	350.179,37 403.593,817	34	350.177,22 403.609,077	15.411
36	350.176,305 403.626,837	37	350.175,302 403.643,611	16.804
39	350.174,736 403.648,067	40	350.174,64 403.650,203	2.138
42	350.174,705 403.665,575	43	350.176,992 403.665,822	2.3
45	350.182,84 403.667,542	46	350.183,938 403.667,63	1.102
48	350.186,015 403.668,759	49	350.189,089 403.670,476	3.521
51	350.195,971 403.674,09	52	350.197,869 403.675,369	2.289
54	350.201,688 403.677,879	55	350.202,422 403.674,654	3.307
57	350.204,272 403.669,675	58	350.204,962 403.666,456	3.292
60	350.206,106 403.662,194	61	350.208,77 403.665,416	4.181

** Lungimile segmentelor sunt determinate în planul de proiecţie Stereo 70 şi sunt rotunjite la 1 milimetru.

*** Distanţa dintre puncte este formată din segmente cumulate ce sunt mai mici decât valoarea 1 milimetru.

Document care conține date cu caracter personal, protejat de prevederile Regulamentului (UE) nr. 679/2016 și Legii 190/2018

DATE DESPRE IMOBILUL NR. 4091

Oficiul de Cadastru şi Publicitate Imobiliară GORJ
Biroul de Cadastru şi Publicitate Imobiliară Targu Jiu

A. Partea I. Descrierea imobilului

TEREN Necunoscut

Adresa: Loc. Bâlta, Str General Constantin Șandru, Nr. 126, Jud. Gorj

Nr. Crt	Nr cadastral Nr. topografic	Suprafaţa* (mp)	Observaţii / Referinţe
A1	37676	Din acte: 1.663 Masurata: 1.642	Sector cadastral:88 Teren imprejmuit;

Construcţii

Crt	Nr cadastral Nr. topografic	Adresa	Observaţii / Referinţe
A1.1	37676-C1	Loc. Bâlta, Str General Constantin Șandru, Nr. 126, Jud. Gorj	Nr. niveluri:2; S. construita la sol:71 mp; LOCUINTA
A1.2	37676-C2	Loc. Bâlta, Str General Constantin Șandru, Nr. 126, Jud. Gorj	Nr. niveluri:1; S. construita la sol:32 mp; S. construita desfasurata:32 mp; Anexa
A1.3	37676-C3	Loc. Bâlta, Str General Constantin Șandru, Nr. 126, Jud. Gorj	Nr. niveluri:1; S. construita la sol:39 mp; S. construita desfasurata:39 mp; Anexa
A1.4	37676-C4	Loc. Bâlta, Str General Constantin Șandru, Nr. 126, Jud. Gorj	Nr. niveluri:1; S. construita la sol:49 mp; S. construita desfasurata:49 mp; ANEXA
A1.5	37676-C5	Loc. Bâlta, Str General Constantin Șandru, Nr. 126, Jud. Gorj	Nr. niveluri:1; S. construita la sol:21 mp; S. construita desfasurata:21 mp; Anexa

B. Partea II. Proprietari şi acte

Inscrieri privitoare la dreptul de proprietate şi alte drepturi reale		Referinţe
18788 / 12/04/2017		
Act Notarial nr. 666, din 11/04/2017 emis de Manta Claudiu;		
B1	Intabulare, drept de PROPRIETATEcu titlu de drept cumpărare, dobandit prin Conventie, cota actuala 1/1, cota initiala 1/1	A1
	1) **VITEJEANU MIHAI** 2) **VITEJEANU MIHAELA**, bun comun	
/		
Act Normativ nr. 7, din 13/03/1996 emis de PARLAMENTUL ROMANIEI;		
B2	Intabulare, drept de PROPRIETATE, dobandit prin Lege, cota actuala 1/1	A1.1, A1.2, A1.3, A1.4, A1.5
	1) **VITEJEANU MIHAELA**, bun comun 2) **VITEJEANU MIHAI**	

C. Partea III. SARCINI

Inscrieri privind dezmembramintele dreptului de proprietate, drepturi reale de garanţie şi sarcini		Referinţe
18788 / 12/04/2017		
Act Notarial nr. 666, din 11/04/2017 emis de Manta Claudiu;		
C1	se intabulează dreptul de ipotecă legală privind obligaţia întreţinerii	A1, A1.1, A1.3, A1.4, A1.5
	1) **VITEJEANU VICTORIA** 2) **VITEJEANU TOADER**	

Document care conține date cu caracter personal, protejat de prevederile Regulamentului (UE) nr. 679/2016 și Legii 190/2018

Anexa Nr. 1 La Partea I

Teren

Nr cadastral	Suprafaţa (mp)*	Observaţii / Referinţe
37676	Din acte: 1.663 Masurata: 1.642	

* Suprafaţa este determinată in planul de proiecţie Stereo 70.

DETALII LINIARE IMOBIL

Date referitoare la teren

Crt	Categorie folosinţă	Intra vilan	Suprafaţa (mp)	Tarla	Parcelă	Nr. topo	Observaţii / Referinţe
1	curti constructii	DA	745	81,346	696, 697, 28282/1	-	
2	arabil	DA	196	346	28281	-	
3	livada	DA	436	346	28280/1, 28276/1	-	
4	livada	NU	265	346	28279/1, 28278/1, 28277/1, 28280/1	-	

Date referitoare la construcţii

Crt	Număr	Destinaţie construcţie	Supraf. (mp)	Situaţie juridică	Observaţii / Referinţe
A1.1	37676-C1	constructii de locuinte	71	Cu acte	Nr. niveluri:2; S. construita la sol:71 mp; LOCUINTA
A1.2	37676-C2	constructii anexa	32	Cu acte	Nr. niveluri:1; S. construita la sol:32 mp; S. construita desfasurata:32 mp; Anexa
A1.3	37676-C3	constructii anexa	39	Cu acte	Nr. niveluri:1; S. construita la sol:39 mp; S. construita desfasurata:39 mp; Anexa
A1.4	37676-C4	constructii anexa	49	Cu acte	Nr. niveluri:1; S. construita la sol:49 mp; S. construita desfasurata:49 mp; ANEXA
A1.5	37676-C5	constructii anexa	21	Cu acte	Nr. niveluri:1; S. construita la sol:21 mp; S. construita desfasurata:21 mp; Anexa

Document care conține date cu caracter personal, protejat de prevederile Regulamentului (UE) nr. 679/2016 și Legii 190/2018

Lungime Segmente
1) Valorile lungimilor segmentelor sunt obţinute din proiecţie în plan.

Punct început	X / Y	Punct sfârşit	X / Y	Lungime segment (** (m)
1	350.163,083 403.657,556	2	350.164,505 403.669,357	11.886
3	350.166,03 403.678,843	4	350.166,902 403.684,313	5.539
5	350.168,146 403.690,162	6	350.169,394 403.697,53	7.473
7	350.166,251 403.697,883	8	350.159,689 403.698,95	6.648
9	350.158,671 403.693,88	10	350.157,503 403.687,66	6.329
11	350.155,404 403.679,168	12	350.153,715 403.670,877	8.461
13	350.152,128 403.662,812	14	350.150,802 403.655,247	7.68
15	350.149,636 403.648,348	16	350.148,764 403.643,9	4.533
17	350.147,968 403.639,4	18	350.147,17 403.635,281	4.196
19	350.146,485 403.631,319	20	350.144,843 403.622,232	9.234
21	350.141,315 403.601,689	22	350.141,048 403.597,765	3.933
23	350.140,955 403.596,695	24	350.140,274 403.587,312	9.408
25	350.140,882 403.582,623	26	350.141,205 403.578,599	4.037
27	350.141,276 403.577,317	28	350.160,967 403.583,669	20.69
29	350.159,804 403.588,099	30	350.159,358 403.590,094	2.044
31	350.159,248 403.591,534	32	350.158,642 403.603,329	11.811
33	350.158,789 403.606,295	34	350.159,877 403.619,352	13.102
35	350.160,023 403.626,034	36	350.160,71 403.634,027	8.022
37	350.162,087 403.643,792	38	350.161,862 403.646,505	2.722

Punct început	X / Y	Punct sfârşit	X / Y	Lungime segment (** (m)
2	350.164,505 403.669,357	3	350.166,03 403.678,843	9.608
4	350.166,902 403.684,313	5	350.168,146 403.690,162	5.98
6	350.169,394 403.697,53	7	350.166,251 403.697,883	3.163
8	350.159,689 403.698,95	9	350.158,671 403.693,88	5.171
10	350.157,503 403.687,66	11	350.155,404 403.679,168	8.748
12	350.153,715 403.670,877	13	350.152,128 403.662,812	8.22
14	350.150,802 403.655,247	15	350.149,636 403.648,348	6.997
16	350.148,764 403.643,9	17	350.147,968 403.639,4	4.57
18	350.147,17 403.635,281	19	350.146,485 403.631,319	4.021
20	350.144,843 403.622,232	21	350.141,315 403.601,689	20.844
22	350.141,048 403.597,765	23	350.140,955 403.596,695	1.074
24	350.140,274 403.587,312	25	350.140,882 403.582,623	4.728
26	350.141,205 403.578,599	27	350.141,276 403.577,317	1.284
28	350.160,967 403.583,669	29	350.159,804 403.588,099	4.58
30	350.159,358 403.590,094	31	350.159,248 403.591,534	1.444
32	350.158,642 403.603,329	33	350.158,789 403.606,295	2.97
34	350.159,877 403.619,352	35	350.160,023 403.626,034	6.684
36	350.160,71 403.634,027	37	350.162,087 403.643,792	9.862
38	350.161,862 403.646,505	1	350.163,083 403.657,556	11.118

** Lungimile segmentelor sunt determinate în planul de proiecţie Stereo 70 şi sunt rotunjite la 1 milimetru.
*** Distanţa dintre puncte este formată din segmente cumulate ce sunt mai mici decât valoarea 1 milimetru.

Document care conține date cu caracter personal, protejat de prevederile Regulamentului (UE) nr. 679/2016 și Legii 190/2018

DATE DESPRE IMOBILUL NR. 4092

Oficiul de Cadastru şi Publicitate Imobiliară GORJ
Biroul de Cadastru şi Publicitate Imobiliară Targu Jiu

A. Partea I. Descrierea imobilului

TEREN Extravilan

Adresa: Jud. Gorj

Nr. Crt	Nr cadastral Nr. topografic	Suprafaţa* (mp)	Observaţii / Referinţe
A1		197	Sector cadastral:88 Teren neimprejmuit;

B. Partea II. Proprietari şi acte

Inscrieri privitoare la dreptul de proprietate şi alte drepturi reale		Referinţe
0 / 06/11/2025		
Act Normativ nr. 7, din 13/03/1996 emis de PARLAMENTUL ROMANIEI;		
B1	Intabulare, drept de PROPRIETATE, dobandit prin Lege, cota actuala 1/1	A1
	1) **NEIDENTIFICAT NEIDENTIFICAT**	
/		
Act Administrativ nr. 11908, din 03/11/2025 emis de PRIMARIA RUNCU;		
B2	Se noteaza posesia faptica in favoarea lui IANC CONSTANTIN	A1
	1) **IANC A. CONSTANTIN**	

C. Partea III. SARCINI .

Inscrieri privind dezmembramintele dreptului de proprietate, drepturi reale de garanţie şi sarcini	Referinţe
NU SUNT	

Document care conține date cu caracter personal, protejat de prevederile Regulamentului (UE) nr. 679/2016 și Legii 190/2018

Anexa Nr. 1 La Partea I

Teren

Nr cadastral	Suprafaţa (mp)*	Observaţii / Referinţe
	197	

* Suprafaţa este determinată in planul de proiecţie Stereo 70.

DETALII LINIARE IMOBIL

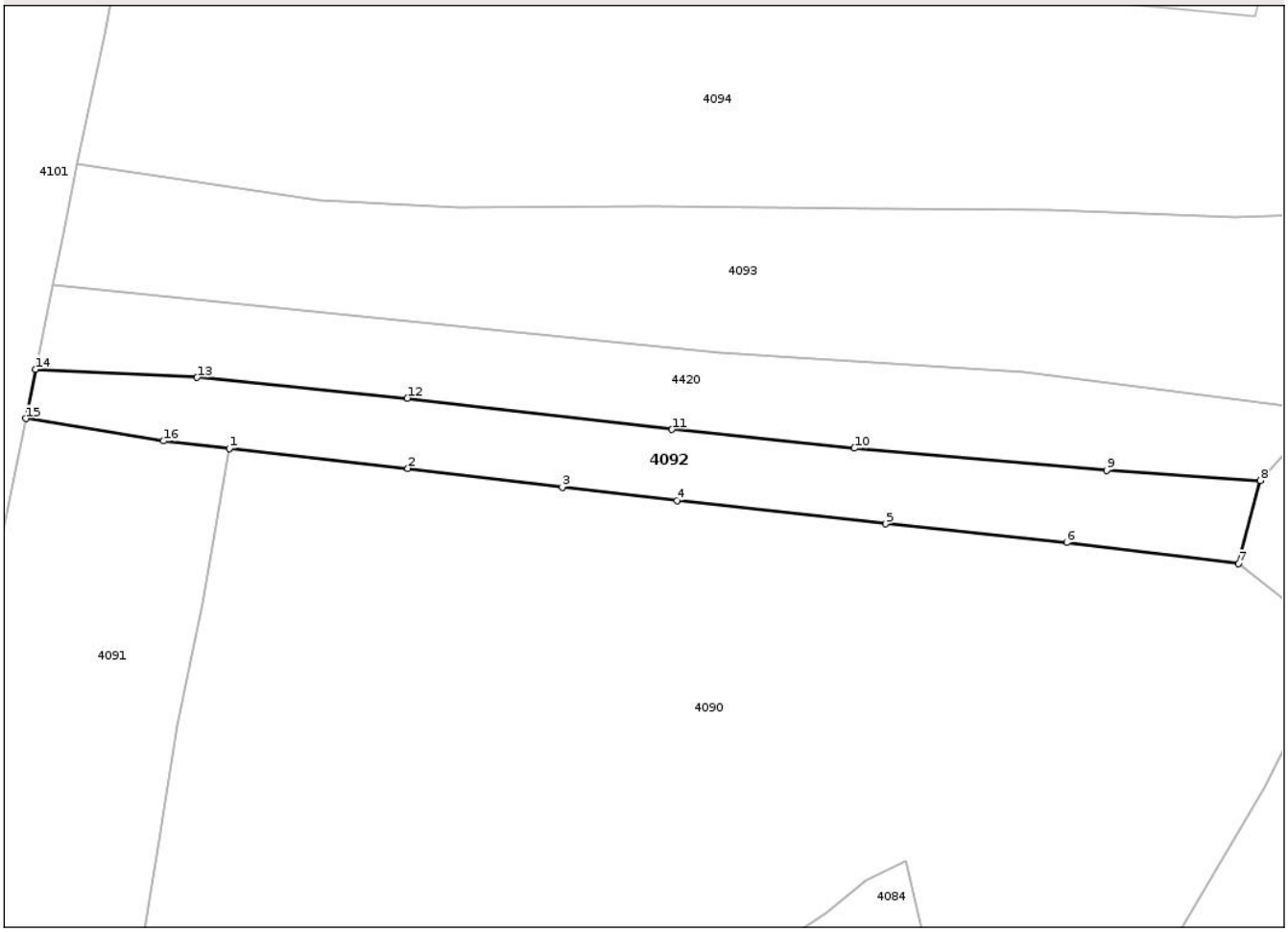

Date referitoare la teren

Crt	Categorie folosință	Intra vilan	Suprafaţa (mp)	Tarla	Parcelă	Nr. topo	Observaţii / Referinţe
1	pasune	NU	197	346	28268/4, 28269/3, 28270/3, 28271/3,	-	28272/2, 28279/2

Lungime Segmente
1) Valorile lungimilor segmentelor sunt obţinute din proiecţie în plan.

Punct început	X / Y	Punct sfârşit	X / Y	Lungime segment (** (m)
1	350.169,394 403.697,53	2	350.177,923 403.696,572	8.583
2	350.177,923 403.696,572	3	350.185,286 403.695,667	7.418
3	350.185,286 403.695,667	4	350.190,765 403.695,035	5.515
4	350.190,765 403.695,035	5	350.200,713 403.693,93	10.009

Document care conține date cu caracter personal, protejat de prevederile Regulamentului (UE) nr. 679/2016 și Legii 190/2018

Punct început	X / Y	Punct sfârşit	X / Y	Lungime segment (** (m)
5	350.200,713 403.693,93	6	350.209,355 403.693,038	8.688
6	350.209,355 403.693,038	7	350.217,558 403.692,038	8.264
7	350.217,558 403.692,038	8	350.218,594 403.695,995	4.09
8	350.218,594 403.695,995	9	350.211,274 403.696,49	7.337
9	350.211,274 403.696,49	10	350.199,225 403.697,531	12.094
10	350.199,225 403.697,531	11	350.190,517 403.698,426	8.754
11	350.190,517 403.698,426	12	350.177,886 403.699,923	12.719
12	350.177,886 403.699,923	13	350.167,861 403.700,908	10.073
13	350.167,861 403.700,908	14	350.160,159 403.701,292	7.712
14	350.160,159 403.701,292	15	350.159,689 403.698,95	2.389
15	350.159,689 403.698,95	16	350.166,251 403.697,883	6.648
16	350.166,251 403.697,883	1	350.169,394 403.697,53	3.163

** Lungimile segmentelor sunt determinate în planul de proiecţie Stereo 70 şi sunt rotunjite la 1 milimetru.
*** Distanţa dintre puncte este formată din segmente cumulate ce sunt mai mici decât valoarea 1 milimetru.

Document care conține date cu caracter personal, protejat de prevederile Regulamentului (UE) nr. 679/2016 și Legii 190/2018

DATE DESPRE IMOBILUL NR. 4093

Oficiul de Cadastru şi Publicitate Imobiliară GORJ
Biroul de Cadastru şi Publicitate Imobiliară Targu Jiu

A. Partea I. Descrierea imobilului

TEREN Extravilan

Adresa: Jud. Gorj

Nr. Crt	Nr cadastral Nr. topografic	Suprafaţa* (mp)	Observaţii / Referinţe
A1		428	Sector cadastral:88 Teren neimprejmuit;

B. Partea II. Proprietari şi acte

Inscrieri privitoare la dreptul de proprietate şi alte drepturi reale		Referinţe
0 / 06/11/2025		
Act Normativ nr. 7, din 13/03/1996 emis de PARLAMENTUL ROMANIEI;		
B1	Intabulare, drept de PROPRIETATE, dobandit prin Lege, cota actuala 1/1	A1
	1) **NEIDENTIFICAT NEIDENTIFICAT**	
/		
Act Administrativ nr. 11908, din 03/11/2025 emis de PRIMARIA RUNCU;		
B2	Se noteaza posesia faptica in favoarea lui GLĂVAN NICOLAE, GLĂVAN ELENA	A1
	1) **GLĂVAN NICOLAE** 2) **GLĂVAN ELENA**	

C. Partea III. SARCINI .

Inscrieri privind dezmembramintele dreptului de proprietate, drepturi reale de garanţie şi sarcini	Referinţe
NU SUNT	

Anexa Nr. 1 La Partea I

Teren

Nr cadastral	Suprafaţa (mp)*	Observaţii / Referinţe
	428	

* Suprafaţa este determinată in planul de proiecţie Stereo 70.

DETALII LINIARE IMOBIL

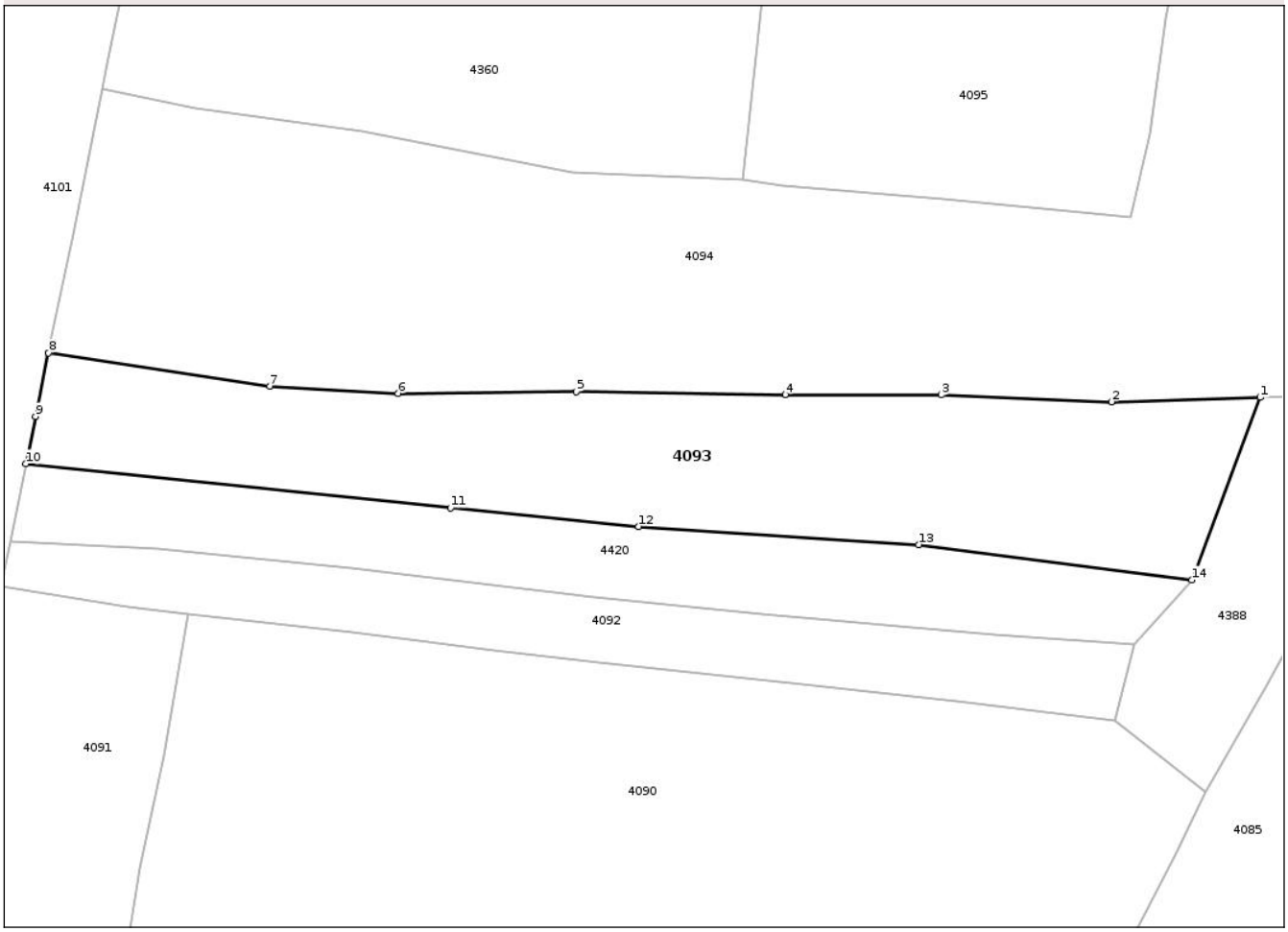

Date referitoare la teren

Crt	Categorie folosință	Intra vilan	Suprafaţa (mp)	Tarla	Parcelă	Nr. topo	Observaţii / Referinţe
1	pasune	NU	428	346	28268/6, 28269/5, 28270/5, 28271/5,	-	28272/4, 28279/4

Lungime Segmente
1) Valorile lungimilor segmentelor sunt obţinute din proiecţie în plan.

Punct început	X / Y	Punct sfârşit	X / Y	Lungime segment (** (m)
1	350.225,112 403.708,781	2	350.217,376 403.708,549	7.739
2	350.217,376 403.708,549	3	350.208,543 403.708,919	8.841
3	350.208,543 403.708,919	4	350.200,43 403.708,927	8.113
4	350.200,43 403.708,927	5	350.189,559 403.709,075	10.872

Document care conține date cu caracter personal, protejat de prevederile Regulamentului (UE) nr. 679/2016 și Legii 190/2018

Punct început	X / Y	Punct sfârşit	X / Y	Lungime segment (** (m)
5	350.189,559 403.709,075	6	350.180,322 403.708,992	9.237
6	350.180,322 403.708,992	7	350.173,64 403.709,369	6.693
7	350.173,64 403.709,369	8	350.162,146 403.711,087	11.622
8	350.162,146 403.711,087	9	350.161,464 403.707,796	3.361
9	350.161,464 403.707,796	10	350.160,971 403.705,338	2.507
10	350.160,971 403.705,338	11	350.183,037 403.703,048	22.185
11	350.183,037 403.703,048	12	350.192,81 403.702,088	9.82
12	350.192,81 403.702,088	13	350.207,359 403.701,146	14.579
13	350.207,359 403.701,146	14	350.221,56 403.699,308	14.319
14	350.221,56 403.699,308	1	350.225,112 403.708,781	10.117

** Lungimile segmentelor sunt determinate în planul de proiecţie Stereo 70 şi sunt rotunjite la 1 milimetru.
*** Distanţa dintre puncte este formată din segmente cumulate ce sunt mai mici decât valoarea 1 milimetru.

Document care conține date cu caracter personal, protejat de prevederile Regulamentului (UE) nr. 679/2016 și Legii 190/2018

DATE DESPRE IMOBILUL NR. 4094

Oficiul de Cadastru şi Publicitate Imobiliară GORJ
Biroul de Cadastru şi Publicitate Imobiliară Targu Jiu

A. Partea I. Descrierea imobilului

TEREN Extravilan

Adresa: Jud. Gorj

Nr. Crt	Nr cadastral Nr. topografic	Suprafaţa* (mp)	Observaţii / Referinţe
A1	35157	Din acte: 960 Masurata: 1.800	Sector cadastral:88 Teren neimprejmuit; Suprafata Cf 960mp, pentru suprafata de 840mp se noteaza posesia

B. Partea II. Proprietari şi acte

Inscrieri privitoare la dreptul de proprietate şi alte drepturi reale		Referinţe
25220 / 29/07/2009		
Act Notarial nr. 3894, din 23/07/2009 emis de BNP ALDOIU MIRELA;		
B1	Intabulare, drept de PROPRIETATE, dobandit prin Conventie, cota actuala 1/1, cota initiala 1/1	A1
	1) **IANC CONSTANTIN**, bun comun	
/		
Act Administrativ nr. 11908, din 03/11/2025 emis de PRIMARIA RUNCU;		
B2	SE NOTEAZA POSESIA FAPTICA IN FAVOAREA LUI IANC CONSTANTIN	A1
	1) **IANC CONSTANTIN**	
	OBSERVATII: pentru suprafata de 840mp se noteaza posesia	

C. Partea III. SARCINI .

Inscrieri privind dezmembramintele dreptului de proprietate, drepturi reale de garanţie şi sarcini	Referinţe
NU SUNT	

Document care conține date cu caracter personal, protejat de prevederile Regulamentului (UE) nr. 679/2016 și Legii 190/2018

Anexa Nr. 1 La Partea I

Teren

Nr cadastral	Suprafaţa (mp)*	Observaţii / Referinţe
35157	Din acte: 960 Masurata: 1.800	Suprafata Cf 960mp, pentru suprafata de 840mp se noteaza posesia

* Suprafaţa este determinată in planul de proiecţie Stereo 70.

DETALII LINIARE IMOBIL

Date referitoare la teren

Crt	Categorie folosinţă	Intra vilan	Suprafaţa (mp)	Tarla	Parcelă	Nr. topo	Observaţii / Referinţe
1	faneata	NU	1.800	346	28252, 28257/2, 28258, 28259, 28260/2	-	

Lungime Segmente

1) Valorile lungimilor segmentelor sunt obţinute din proiecţie în plan.

Punct început	X / Y	Punct sfârşit	X / Y	Lungime segment
1	350.231,899 403.709,143	2	350.236,448 403.709,428	4.558
4	350.240,553 403.710,779	5	350.241,93 403.718,212	7.559
7	350.243,455 403.726,423	8	350.241,811 403.727,106	1.78
10	350.234,884 403.730,352	11	350.236,808 403.735,599	5.589

Punct început	X / Y	Punct sfârşit	X / Y	Lungime segment
2	350.236,448 403.709,428	3	350.240,279 403.708,893	3.868
5	350.241,93 403.718,212	6	350.243,113 403.724,471	6.37
8	350.241,811 403.727,106	9	350.238,789 403.728,378	3.279
11	350.236,808 403.735,599	12	350.239,622 403.742,763	7.697

Punct început	X / Y	Punct sfârşit	X / Y	Lungime segment
3	350.240,279 403.708,893	4	350.240,553 403.710,779	1.906
6	350.243,113 403.724,471	7	350.243,455 403.726,423	1.982
9	350.238,789 403.728,378	10	350.234,884 403.730,352	4.376
12	350.239,622 403.742,763	13	350.241,697 403.748,705	6.294

Document care conține date cu caracter personal, protejat de prevederile Regulamentului (UE) nr. 679/2016 și Legii 190/2018

Punct început	X / Y	Punct sfârşit	X / Y	Lungime segment
13	350.241,697 403.748,705	14	350.244,884 403.757,185	9.059
16	350.248,316 403.766,232	17	350.249,344 403.769,059	3.008
19	350.239,96 403.779,416	20	350.236,901 403.772,156	7.878
22	350.229,878 403.755,903	23	350.227,293 403.750,264	6.203
25	350.221,855 403.736,248	26	350.220,178 403.728,441	7.985
28	350.218,371 403.718,142	29	350.208,622 403.719,058	9.792
31	350.198,226 403.720,089	32	350.189,371 403.720,492	8.864
34	350.169,792 403.723,806	35	350.164,928 403.724,777	4.96
37	350.162,146 403.711,087	38	350.173,64 403.709,369	11.622
40	350.189,559 403.709,075	41	350.200,43 403.708,927	10.872
43	350.217,376 403.708,549	44	350.225,112 403.708,781	7.739

Punct început	X / Y	Punct sfârşit	X / Y	Lungime segment
14	350.244,884 403.757,185	15	350.247,268 403.763,356	6.615
17	350.249,344 403.769,059	18	350.251,284 403.773,351	4.71
20	350.236,901 403.772,156	21	350.233,257 403.764,342	8.622
23	350.227,293 403.750,264	24	350.223,802 403.742,01	8.962
26	350.220,178 403.728,441	27	350.219,412 403.722,479	6.011
29	350.208,622 403.719,058	30	350.200,276 403.719,781	8.377
32	350.189,371 403.720,492	33	350.178,424 403.722,599	11.148
35	350.164,928 403.724,777	36	350.163,43 403.717,286	7.639
38	350.173,64 403.709,369	39	350.180,322 403.708,992	6.693
41	350.200,43 403.708,927	42	350.208,543 403.708,919	8.113
44	350.225,112 403.708,781	45	350.227,067 403.708,84	1.956

Punct început	X / Y	Punct sfârşit	X / Y	Lungime segment
15	350.247,268 403.763,356	16	350.248,316 403.766,232	3.061
18	350.251,284 403.773,351	19	350.239,96 403.779,416	12.846
21	350.233,257 403.764,342	22	350.229,878 403.755,903	9.09
24	350.223,802 403.742,01	25	350.221,855 403.736,248	6.082
27	350.219,412 403.722,479	28	350.218,371 403.718,142	4.46
30	350.200,276 403.719,781	31	350.198,226 403.720,089	2.073
33	350.178,424 403.722,599	34	350.169,792 403.723,806	8.716
36	350.163,43 403.717,286	37	350.162,146 403.711,087	6.331
39	350.180,322 403.708,992	40	350.189,559 403.709,075	9.237
42	350.208,543 403.708,919	43	350.217,376 403.708,549	8.841
45	350.227,067 403.708,84	1	350.231,899 403.709,143	4.841

**** Lungimile segmentelor sunt determinate în planul de proiecţie Stereo 70 şi sunt rotunjite la 1 milimetru.**
***** Distanţa dintre puncte este formată din segmente cumulate ce sunt mai mici decât valoarea 1 milimetru.**

Document care conține date cu caracter personal, protejat de prevederile Regulamentului (UE) nr. 679/2016 și Legii 190/2018

DATE DESPRE IMOBILUL NR. 4095

Oficiul de Cadastru şi Publicitate Imobiliară GORJ
Biroul de Cadastru şi Publicitate Imobiliară Targu Jiu

A. Partea I. Descrierea imobilului

TEREN Extravilan

Adresa: Jud. Gorj

Nr. Crt	Nr cadastral Nr. topografic	Suprafaţa* (mp)	Observaţii / Referinţe
A1		762	Sector cadastral:88 Teren neimprejmuit;

B. Partea II. Proprietari şi acte

Inscrieri privitoare la dreptul de proprietate şi alte drepturi reale		Referinţe
0 / 06/11/2025		
Act Normativ nr. 7, din 13/03/1996 emis de PARLAMENTUL ROMANIEI;		
B1	Intabulare, drept de PROPRIETATE, dobandit prin Lege, cota actuala 1/1	A1
	1) **NEIDENTIFICAT NEIDENTIFICAT**	
/		
Act Administrativ nr. 11908, din 03/11/2025 emis de PRIMARIA RUNCU;		
B2	Se noteaza posesia faptica in favoarea lui GLĂVAN NICOLAE, GLĂVAN ELENA	A1
	1) **GLĂVAN NICOLAE** 2) **GLĂVAN ELENA**	

C. Partea III. SARCINI .

Inscrieri privind dezmembramintele dreptului de proprietate, drepturi reale de garanţie şi sarcini	Referinţe
NU SUNT	

Anexa Nr. 1 La Partea I

Teren

Nr cadastral	Suprafaţa (mp)*	Observaţii / Referinţe
	762	

* Suprafaţa este determinată in planul de proiecţie Stereo 70.

DETALII LINIARE IMOBIL

Date referitoare la teren

Crt	Categorie folosință	Intra vilan	Suprafaţa (mp)	Tarla	Parcelă	Nr. topo	Observaţii / Referinţe
1	livada	NU	762	346	28253, 28256/1, 28257/1	-	

Lungime Segmente

1) Valorile lungimilor segmentelor sunt obţinute din proiecţie în plan.

Punct început	X / Y	Punct sfârşit	X / Y	Lungime segment (** (m)
1	350.221,855 403.736,248	2	350.223,802 403.742,01	6.082
3	350.227,293 403.750,264	4	350.229,878 403.755,903	6.203
5	350.233,257 403.764,342	6	350.236,901 403.772,156	8.622
7	350.239,96 403.779,416	8	350.234,623 403.782,275	6.055

Punct început	X / Y	Punct sfârşit	X / Y	Lungime segment (** (m)
2	350.223,802 403.742,01	3	350.227,293 403.750,264	8.962
4	350.229,878 403.755,903	5	350.233,257 403.764,342	9.09
6	350.236,901 403.772,156	7	350.239,96 403.779,416	7.878
8	350.234,623 403.782,275	9	350.229,645 403.771,621	11.76

Document care conține date cu caracter personal, protejat de prevederile Regulamentului (UE) nr. 679/2016 și Legii 190/2018

Punct început	X / Y	Punct sfârşit	X / Y	Lungime segment (** (m)
9	350.229,645 403.771,621	10	350.224,947 403.762,1	10.617
11	350.219,906 403.752,945	12	350.215,874 403.745,113	8.809
13	350.213,079 403.738,412	14	350.206,323 403.739,75	6.887
15	350.206,17 403.739,78	16	350.201,026 403.741,081	5.306
17	350.199,251 403.729,434	18	350.198,226 403.720,089	9.401
19	350.200,276 403.719,781	20	350.208,622 403.719,058	8.377
21	350.218,371 403.718,142	22	350.219,412 403.722,479	4.46
23	350.220,178 403.728,441	1	350.221,855 403.736,248	7.985

Punct început	X / Y	Punct sfârşit	X / Y	Lungime segment (** (m)
10	350.224,947 403.762,1	11	350.219,906 403.752,945	10.451
12	350.215,874 403.745,113	13	350.213,079 403.738,412	7.261
14	350.206,323 403.739,75	15	350.206,17 403.739,78	0.156
16	350.201,026 403.741,081	17	350.199,251 403.729,434	11.781
18	350.198,226 403.720,089	19	350.200,276 403.719,781	2.073
20	350.208,622 403.719,058	21	350.218,371 403.718,142	9.792
22	350.219,412 403.722,479	23	350.220,178 403.728,441	6.011

** Lungimile segmentelor sunt determinate în planul de proiecţie Stereo 70 şi sunt rotunjite la 1 milimetru.
*** Distanţa dintre puncte este formată din segmente cumulate ce sunt mai mici decât valoarea 1 milimetru.

Document care conține date cu caracter personal, protejat de prevederile Regulamentului (UE) nr. 679/2016 și Legii 190/2018

DATE DESPRE IMOBILUL NR. 4096

Oficiul de Cadastru şi Publicitate Imobiliară GORJ
Biroul de Cadastru şi Publicitate Imobiliară Targu Jiu

A. Partea I. Descrierea imobilului

TEREN Extravilan

Adresa: Jud. Gorj

Nr. Crt	Nr cadastral Nr. topografic	Suprafaţa* (mp)	Observaţii / Referinţe
A1		305	Sector cadastral:88 Teren neimprejmuit;

B. Partea II. Proprietari şi acte

Inscrieri privitoare la dreptul de proprietate şi alte drepturi reale		Referinţe
0 / 06/11/2025		
Act Normativ nr. 7, din 13/03/1996 emis de PARLAMENTUL ROMANIEI;		
B1	Intabulare, drept de PROPRIETATE, dobandit prin Lege, cota actuala 1/1	A1
	1) **NEIDENTIFICAT NEIDENTIFICAT**	
/		
Act Administrativ nr. 11908, din 03/11/2025 emis de PRIMARIA RUNCU;		
B2	Se noteaza posesia faptica in favoarea lui PÂRVAN FLORIN	A1
	1) **PÂRVAN FLORIN**	

C. Partea III. SARCINI .

Inscrieri privind dezmembramintele dreptului de proprietate, drepturi reale de garanţie şi sarcini	Referinţe
NU SUNT	

Document care conține date cu caracter personal, protejat de prevederile Regulamentului (UE) nr. 679/2016 și Legii 190/2018

Anexa Nr. 1 La Partea I

Teren

Nr cadastral	Suprafaţa (mp)*	Observaţii / Referinţe
	305	

* Suprafaţa este determinată in planul de proiecţie Stereo 70.

DETALII LINIARE IMOBIL

Date referitoare la teren

Crt	Categorie folosință	Intra vilan	Suprafaţa (mp)	Tarla	Parcelă	Nr. topo	Observaţii / Referinţe
1	pasune	NU	305	346	28255/1, 28256/2	-	

Lungime Segmente
1) Valorile lungimilor segmentelor sunt obţinute din proiecţie în plan.

Punct început	X / Y	Punct sfârşit	X / Y	Lungime segment (** (m)
1	350.219,906 403.752,945	2	350.224,947 403.762,1	10.451
2	350.224,947 403.762,1	3	350.229,645 403.771,621	10.617
3	350.229,645 403.771,621	4	350.234,623 403.782,275	11.76
4	350.234,623 403.782,275	5	350.231,216 403.784,1	3.865
5	350.231,216 403.784,1	6	350.229,71 403.784,532	1.567

Document care conține date cu caracter personal, protejat de prevederile Regulamentului (UE) nr. 679/2016 și Legii 190/2018

Punct început	X / Y	Punct sfârşit	X / Y	Lungime segment (** (m)
6	350.229,71 403.784,532	7	350.225,661 403.777,915	7.758
7	350.225,661 403.777,915	8	350.222,162 403.770,545	8.158
8	350.222,162 403.770,545	9	350.218,047 403.762,033	9.454
9	350.218,047 403.762,033	10	350.213,114 403.752,509	10.726
10	350.213,114 403.752,509	11	350.208,873 403.745,681	8.038
11	350.208,873 403.745,681	12	350.207,287 403.741,594	4.384
12	350.207,287 403.741,594	13	350.206,323 403.739,75	2.081
13	350.206,323 403.739,75	14	350.213,079 403.738,412	6.887
14	350.213,079 403.738,412	15	350.215,874 403.745,113	7.261
15	350.215,874 403.745,113	1	350.219,906 403.752,945	8.809

** Lungimile segmentelor sunt determinate în planul de proiecţie Stereo 70 şi sunt rotunjite la 1 milimetru.
*** Distanţa dintre puncte este formată din segmente cumulate ce sunt mai mici decât valoarea 1 milimetru.

Document care conține date cu caracter personal, protejat de prevederile Regulamentului (UE) nr. 679/2016 și Legii 190/2018

DATE DESPRE IMOBILUL NR. 4097

Oficiul de Cadastru şi Publicitate Imobiliară GORJ
Biroul de Cadastru şi Publicitate Imobiliară Targu Jiu

A. Partea I. Descrierea imobilului

TEREN Extravilan

Adresa: Jud. Gorj

Nr. Crt	Nr cadastral Nr. topografic	Suprafaţa* (mp)	Observaţii / Referinţe
A1		307	Sector cadastral:88 Teren neimprejmuit;

B. Partea II. Proprietari şi acte

Inscrieri privitoare la dreptul de proprietate şi alte drepturi reale		Referinţe
0 / 06/11/2025		
Act Normativ nr. 7, din 13/03/1996 emis de PARLAMENTUL ROMANIEI;		
B1	Intabulare, drept de PROPRIETATE, dobandit prin Lege, cota actuala 1/1	A1
	1) **NEIDENTIFICAT NEIDENTIFICAT**	
/		
Act Administrativ nr. 11908, din 03/11/2025 emis de PRIMARIA RUNCU;		
B2	Se noteaza posesia faptica in favoarea lui IANC ION	A1
	1) **IANC ION**	

C. Partea III. SARCINI .

Inscrieri privind dezmembramintele dreptului de proprietate, drepturi reale de garanţie şi sarcini	Referinţe
NU SUNT	

Document care conține date cu caracter personal, protejat de prevederile Regulamentului (UE) nr. 679/2016 și Legii 190/2018

Anexa Nr. 1 La Partea I

Teren

Nr cadastral	Suprafaţa (mp)*	Observaţii / Referinţe
	307	

* Suprafaţa este determinată in planul de proiecţie Stereo 70.

DETALII LINIARE IMOBIL

Date referitoare la teren

Crt	Categorie folosință	Intra vilan	Suprafaţa (mp)	Tarla	Parcelă	Nr. topo	Observaţii / Referinţe
1	pasune	NU	307	346	28255/2, 28256/3	-	

Lungime Segmente
1) Valorile lungimilor segmentelor sunt obţinute din proiecţie în plan.

Punct început	X / Y	Punct sfârşit	X / Y	Lungime segment (** (m)
1	350.218,047 403.762,033	2	350.222,162 403.770,545	9.454
2	350.222,162 403.770,545	3	350.225,661 403.777,914	8.158
3	350.225,661 403.777,914	4	350.229,71 403.784,532	7.758
4	350.229,71 403.784,532	5	350.223,071 403.786,438	6.907
5	350.223,071 403.786,438	6	350.219,741 403.780,487	6.819

Document care conține date cu caracter personal, protejat de prevederile Regulamentului (UE) nr. 679/2016 și Legii 190/2018

Punct început	X / Y	Punct sfârşit	X / Y	Lungime segment (** (m)
6	350.219,741 403.780,487	7	350.216,991 403.774,664	6.44
7	350.216,991 403.774,664	8	350.213,519 403.767,024	8.392
8	350.213,519 403.767,024	9	350.210,011 403.759,525	8.279
9	350.210,011 403.759,525	10	350.206,1 403.751,865	8.601
10	350.206,1 403.751,865	11	350.202,951 403.745,819	6.817
11	350.202,951 403.745,819	12	350.201,026 403.741,081	5.114
12	350.201,026 403.741,081	13	350.206,17 403.739,78	5.306
13	350.206,17 403.739,78	14	350.206,323 403.739,75	0.156
14	350.206,323 403.739,75	15	350.207,287 403.741,594	2.081
15	350.207,287 403.741,594	16	350.208,873 403.745,681	4.384
16	350.208,873 403.745,681	17	350.213,114 403.752,509	8.038
17	350.213,114 403.752,509	1	350.218,047 403.762,033	10.726

** Lungimile segmentelor sunt determinate în planul de proiecţie Stereo 70 şi sunt rotunjite la 1 milimetru.
*** Distanţa dintre puncte este formată din segmente cumulate ce sunt mai mici decât valoarea 1 milimetru.

Document care conține date cu caracter personal, protejat de prevederile Regulamentului (UE) nr. 679/2016 și Legii 190/2018

DATE DESPRE IMOBILUL NR. 4098

Oficiul de Cadastru şi Publicitate Imobiliară GORJ
Biroul de Cadastru şi Publicitate Imobiliară Targu Jiu

A. Partea I. Descrierea imobilului

TEREN Extravilan

Adresa: Jud. Gorj

Nr. Crt	Nr cadastral Nr. topografic	Suprafaţa* (mp)	Observaţii / Referinţe
A1		282	Sector cadastral:88 Teren neimprejmuit;

B. Partea II. Proprietari şi acte

Inscrieri privitoare la dreptul de proprietate şi alte drepturi reale		Referinţe
0 / 06/11/2025		
Act Normativ nr. 7, din 13/03/1996 emis de PARLAMENTUL ROMANIEI;		
B1	Intabulare, drept de PROPRIETATE, dobandit prin Lege, cota actuala 1/1	A1
	1) **NEIDENTIFICAT NEIDENTIFICAT**	
/		
Act Administrativ nr. 11908, din 03/11/2025 emis de PRIMARIA RUNCU;		
B2	Se noteaza posesia faptica in favoarea lui IONAȘCU ION	A1
	1) **IONAȘCU ION**	

C. Partea III. SARCINI .

Inscrieri privind dezmembramintele dreptului de proprietate, drepturi reale de garanţie şi sarcini	Referinţe
NU SUNT	

Anexa Nr. 1 La Partea I

Teren

Nr cadastral	Suprafaţa (mp)*	Observaţii / Referinţe
	282	

* Suprafaţa este determinată in planul de proiecţie Stereo 70.

DETALII LINIARE IMOBIL

Date referitoare la teren

Crt	Categorie folosință	Intra vilan	Suprafaţa (mp)	Tarla	Parcelă	Nr. topo	Observaţii / Referinţe
1	pasune	NU	282	346	28254/1, 28255/3	-	

Lungime Segmente
1) Valorile lungimilor segmentelor sunt obţinute din proiecţie în plan.

Punct început	X / Y	Punct sfârşit	X / Y	Lungime segment (** (m)
1	350.210,011 403.759,525	2	350.213,519 403.767,024	8.279
2	350.213,519 403.767,024	3	350.216,991 403.774,664	8.392
3	350.216,991 403.774,664	4	350.219,741 403.780,487	6.44
4	350.219,741 403.780,487	5	350.223,071 403.786,438	6.819
5	350.223,071 403.786,438	6	350.216,75 403.788,253	6.576

Document care conține date cu caracter personal, protejat de prevederile Regulamentului (UE) nr. 679/2016 și Legii 190/2018

Punct început	X / Y	Punct sfârşit	X / Y	Lungime segment (** (m)
6	350.216,75 403.788,253	7	350.214,256 403.782,088	6.65
7	350.214,256 403.782,088	8	350.209,089 403.771,585	11.705
8	350.209,089 403.771,585	9	350.203,81 403.759,264	13.404
9	350.203,81 403.759,264	10	350.195,816 403.742,646	18.441
10	350.195,816 403.742,646	11	350.201,026 403.741,081	5.44
11	350.201,026 403.741,081	12	350.202,951 403.745,819	5.114
12	350.202,951 403.745,819	13	350.206,1 403.751,865	6.817
13	350.206,1 403.751,865	1	350.210,011 403.759,525	8.601

** Lungimile segmentelor sunt determinate în planul de proiecţie Stereo 70 şi sunt rotunjite la 1 milimetru.
*** Distanţa dintre puncte este formată din segmente cumulate ce sunt mai mici decât valoarea 1 milimetru.

Document care conține date cu caracter personal, protejat de prevederile Regulamentului (UE) nr. 679/2016 și Legii 190/2018

DATE DESPRE IMOBILUL NR. 4099

Oficiul de Cadastru şi Publicitate Imobiliară GORJ
Biroul de Cadastru şi Publicitate Imobiliară Targu Jiu

A. Partea I. Descrierea imobilului

TEREN Extravilan

Adresa: Jud. Gorj

Nr. Crt	Nr cadastral Nr. topografic	Suprafaţa* (mp)	Observaţii / Referinţe
A1		367	Sector cadastral:88 Teren neimprejmuit;

B. Partea II. Proprietari şi acte

Inscrieri privitoare la dreptul de proprietate şi alte drepturi reale		Referinţe
0 / 06/11/2025		
Act Normativ nr. 7, din 13/03/1996 emis de PARLAMENTUL ROMANIEI;		
B1	Intabulare, drept de PROPRIETATE, dobandit prin Lege, cota actuala 1/1	A1
	1) **NEIDENTIFICAT NEIDENTIFICAT**	
/		
Act Administrativ nr. 11908, din 03/11/2025 emis de PRIMARIA RUNCU;		
B2	Se noteaza posesia faptica in favoarea lui OȚET CONSTANTIN	A1
	1) **OȚET CONSTANTIN**	

C. Partea III. SARCINI .

Inscrieri privind dezmembramintele dreptului de proprietate, drepturi reale de garanţie şi sarcini	Referinţe
NU SUNT	

Anexa Nr. 1 La Partea I

Teren

Nr cadastral	Suprafaţa (mp)*	Observaţii / Referinţe
	367	

* Suprafaţa este determinată in planul de proiecţie Stereo 70.

DETALII LINIARE IMOBIL

Date referitoare la teren

Crt	Categorie folosință	Intra vilan	Suprafaţa (mp)	Tarla	Parcelă	Nr. topo	Observaţii / Referinţe
1	pasune	NU	367	346	28250/1, 28254/2	-	

Lungime Segmente
1) Valorile lungimilor segmentelor sunt obţinute din proiecţie în plan.

Punct început	X / Y	Punct sfârşit	X / Y	Lungime segment (** (m)
1	350.209,089 403.771,585	2	350.214,256 403.782,088	11.705
2	350.214,256 403.782,088	3	350.216,75 403.788,253	6.65
3	350.216,75 403.788,253	4	350.211,172 403.789,854	5.803
4	350.211,172 403.789,854	5	350.209,396 403.790,412	1.862
5	350.209,396 403.790,412	6	350.205,534 403.779,81	11.284

Document care conține date cu caracter personal, protejat de prevederile Regulamentului (UE) nr. 679/2016 și Legii 190/2018

Punct început	X / Y	Punct sfârşit	X / Y	Lungime segment (** (m)
6	350.205,534 403.779,81	7	350.200,682 403.769,312	11.565
7	350.200,682 403.769,312	8	350.194,517 403.757,968	12.911
8	350.194,517 403.757,968	9	350.188,426 403.744,746	14.558
9	350.188,426 403.744,746	10	350.195,816 403.742,646	7.683
10	350.195,816 403.742,646	11	350.203,81 403.759,264	18.441
11	350.203,81 403.759,264	1	350.209,089 403.771,585	13.404

** Lungimile segmentelor sunt determinate în planul de proiecţie Stereo 70 şi sunt rotunjite la 1 milimetru.
*** Distanţa dintre puncte este formată din segmente cumulate ce sunt mai mici decât valoarea 1 milimetru.

Document care conține date cu caracter personal, protejat de prevederile Regulamentului (UE) nr. 679/2016 și Legii 190/2018

DATE DESPRE IMOBILUL NR. 4100

Oficiul de Cadastru şi Publicitate Imobiliară GORJ
Biroul de Cadastru şi Publicitate Imobiliară Targu Jiu

A. Partea I. Descrierea imobilului

TEREN Extravilan

Adresa: Jud. Gorj

Nr. Crt	Nr cadastral Nr. topografic	Suprafaţa* (mp)	Observaţii / Referinţe
A1		355	Sector cadastral:88 Teren neimprejmuit;

B. Partea II. Proprietari şi acte

Inscrieri privitoare la dreptul de proprietate şi alte drepturi reale		Referinţe
0 / 06/11/2025		
Act Normativ nr. 7, din 13/03/1996 emis de PARLAMENTUL ROMANIEI;		
B1	Intabulare, drept de PROPRIETATE, dobandit prin Lege, cota actuala 1/1	A1
	1) **NEIDENTIFICAT NEIDENTIFICAT**	
/		
Act Administrativ nr. 11908, din 03/11/2025 emis de PRIMARIA RUNCU;		
B2	Se noteaza posesia faptica in favoarea lui COCOLEA ALEXANDRINA	A1
	1) **COCOLEA ALEXANDRINA**	

C. Partea III. SARCINI .

Inscrieri privind dezmembramintele dreptului de proprietate, drepturi reale de garanţie şi sarcini	Referinţe
NU SUNT	

Document care conține date cu caracter personal, protejat de prevederile Regulamentului (UE) nr. 679/2016 și Legii 190/2018

Anexa Nr. 1 La Partea I

Teren

Nr cadastral	Suprafaţa (mp)*	Observaţii / Referinţe
	355	

* Suprafaţa este determinată in planul de proiecţie Stereo 70.

DETALII LINIARE IMOBIL

Date referitoare la teren

Crt	Categorie folosință	Intra vilan	Suprafaţa (mp)	Tarla	Parcelă	Nr. topo	Observaţii / Referinţe
1	pasune	NU	355	346	28249, 28250/2	-	

Lungime Segmente
1) Valorile lungimilor segmentelor sunt obţinute din proiecţie în plan.

Punct început	X / Y	Punct sfârşit	X / Y	Lungime segment (** (m)
1	350.194,517 403.757,968	2	350.200,682 403.769,312	12.911
2	350.200,682 403.769,312	3	350.205,534 403.779,81	11.565
3	350.205,534 403.779,81	4	350.209,396 403.790,412	11.284
4	350.209,396 403.790,412	5	350.204,241 403.792,033	5.404
5	350.204,241 403.792,033	6	350.199,375 403.782,854	10.389

Document care conține date cu caracter personal, protejat de prevederile Regulamentului (UE) nr. 679/2016 și Legii 190/2018

Punct început	X / Y	Punct sfârşit	X / Y	Lungime segment (** (m)
6	350.199,375 403.782,854	7	350.194,827 403.773,901	10.042
7	350.194,827 403.773,901	8	350.191,674 403.767,85	6.823
8	350.191,674 403.767,85	9	350.186,946 403.758,849	10.167
9	350.186,946 403.758,849	10	350.184,557 403.754,401	5.049
10	350.184,557 403.754,401	11	350.182,268 403.749,998	4.962
11	350.182,268 403.749,998	12	350.180,917 403.747,028	3.263
12	350.180,917 403.747,028	13	350.188,426 403.744,746	7.848
13	350.188,426 403.744,746	1	350.194,517 403.757,968	14.558

** Lungimile segmentelor sunt determinate în planul de proiecţie Stereo 70 şi sunt rotunjite la 1 milimetru.
*** Distanţa dintre puncte este formată din segmente cumulate ce sunt mai mici decât valoarea 1 milimetru.

Document care conține date cu caracter personal, protejat de prevederile Regulamentului (UE) nr. 679/2016 și Legii 190/2018

DATE DESPRE IMOBILUL NR. 4101

Oficiul de Cadastru şi Publicitate Imobiliară GORJ
Biroul de Cadastru şi Publicitate Imobiliară Targu Jiu

A. Partea I. Descrierea imobilului

TEREN Necunoscut

Adresa: Loc. Bâlta, Jud. Gorj

Nr. Crt	Nr cadastral Nr. topografic	Suprafaţa* (mp)	Observaţii / Referinţe
A1		3.344	Sector cadastral:88 Teren neimprejmuit;

B. Partea II. Proprietari şi acte

Inscrieri privitoare la dreptul de proprietate şi alte drepturi reale		Referinţe
0 / 18/11/2025		
Act Administrativ nr. 11908, din 03/11/2025 emis de PRIMARIA RUNCU;		
B1	Inscrierea posesiei, drept de PROPRIETATE, dobandit prin Lege, cota actuala 1/1	A1
	1) **NEIDENTIFICAT NEIDENTIFICAT**	
/		
Act Normativ nr. 7, din 13/03/1996 emis de PARLAMENTUL ROMANIEI;		
B2	Se noteaza mentiunea de proprietar neidentificat	A1

C. Partea III. SARCINI .

Inscrieri privind dezmembramintele dreptului de proprietate, drepturi reale de garanţie şi sarcini	Referinţe
NU SUNT	

Document care conține date cu caracter personal, protejat de prevederile Regulamentului (UE) nr. 679/2016 și Legii 190/2018

Anexa Nr. 1 La Partea I

Teren

Nr cadastral	Suprafaţa (mp)*	Observaţii / Referinţe
	3.344	

* Suprafaţa este determinată in planul de proiecţie Stereo 70.

DETALII LINIARE IMOBIL

Date referitoare la teren

Crt	Categorie folosință	Intra vilan	Suprafaţa (mp)	Tarla	Parcelă	Nr. topo	Observaţii / Referinţe
1	pasune	DA	1.358	81, 346	698, 28247, 28280/2, 28282/2, 28283	-	
2	pasune	NU	1.986	81, 346	698, 28247, 28280/2, 28282/2, 28283	-	

Lungime Segmente

1) Valorile lungimilor segmentelor sunt obţinute din proiecţie în plan.

Punct început	X / Y	Punct sfârşit	X / Y	Lungime segment
1	350.162,338 403.760,501	2	350.157,523 403.748,262	13.152
4	350.152,997 403.733,999	5	350.148,039 403.716,207	18.47

Punct început	X / Y	Punct sfârşit	X / Y	Lungime segment
2	350.157,523 403.748,262	3	350.155,374 403.741,658	6.945
5	350.148,039 403.716,207	6	350.147,996 403.716,051	0.162

Punct început	X / Y	Punct sfârşit	X / Y	Lungime segment
3	350.155,374 403.741,658	4	350.152,997 403.733,999	8.019
6	350.147,996 403.716,051	7	350.147,108 403.711,711	4.43

Document care conține date cu caracter personal, protejat de prevederile Regulamentului (UE) nr. 679/2016 și Legii 190/2018

Punct început	X / Y	Punct sfârşit	X / Y	Lungime segment
7	350.147,108 403.711,711	8	350.143,592 403.694,22	17.841
10	350.139,549 403.671,25	11	350.139,429 403.670,526	0.734
13	350.135,923 403.651,608	14	350.134,491 403.644,672	7.082
16	350.132,24 403.631,663	17	350.131,234 403.625,906	5.844
19	350.128,044 403.608,084	20	350.127,286 403.603,761	4.389
22	350.127,289 403.588,387	23	350.127,286 403.581,569	6.818
25	350.133,422 403.575,834	26	350.138,243 403.577,725	5.179
28	350.140,882 403.582,623	29	350.140,274 403.587,312	4.728
31	350.141,048 403.597,765	32	350.141,315 403.601,689	3.933
34	350.146,485 403.631,319	35	350.147,17 403.635,281	4.021
37	350.148,764 403.643,9	38	350.149,636 403.648,348	4.533
40	350.152,128 403.662,812	41	350.153,715 403.670,877	8.22
43	350.157,503 403.687,66	44	350.158,671 403.693,88	6.329
46	350.160,159 403.701,292	47	350.160,971 403.705,338	4.127
49	350.162,146 403.711,087	50	350.163,43 403.717,286	6.331
52	350.165,19 403.726,09	53	350.166,168 403.730,651	4.665
55	350.170,172 403.742,386	56	350.171,758 403.747,028	4.905
58	350.175,799 403.754,993	59	350.180,051 403.762,596	8.711
61	350.188,464 403.776,81	62	350.193,028 403.783,206	7.857
64	350.180,467 403.799,507	65	350.166,389 403.770,058	32.641

Punct început	X / Y	Punct sfârşit	X / Y	Lungime segment
8	350.143,592 403.694,22	9	350.140,112 403.674,667	19.86
11	350.139,429 403.670,526	12	350.137,162 403.659,919	10.847
14	350.134,491 403.644,672	15	350.133,432 403.638,145	6.612
17	350.131,234 403.625,906	18	350.130,315 403.620,95	5.04
20	350.127,286 403.603,761	21	350.127,304 403.595,044	8.717
23	350.127,286 403.581,569	24	350.127,243 403.575,152	6.417
26	350.138,243 403.577,725	27	350.141,205 403.578,599	3.088
29	350.140,274 403.587,312	30	350.140,955 403.596,695	9.408
32	350.141,315 403.601,689	33	350.144,843 403.622,232	20.844
35	350.147,17 403.635,281	36	350.147,968 403.639,4	4.196
38	350.149,636 403.648,348	39	350.150,802 403.655,247	6.997
41	350.153,715 403.670,877	42	350.155,404 403.679,168	8.461
44	350.158,671 403.693,88	45	350.159,689 403.698,95	5.171
47	350.160,971 403.705,338	48	350.161,464 403.707,796	2.507
50	350.163,43 403.717,286	51	350.164,928 403.724,777	7.639
53	350.166,168 403.730,651	54	350.167,354 403.734,367	3.901
56	350.171,758 403.747,028	57	350.173,833 403.751,109	4.578
59	350.180,051 403.762,596	60	350.181,809 403.766,204	4.014
62	350.193,028 403.783,206	63	350.196,696 403.794,405	11.784
65	350.166,389 403.770,058	1	350.162,338 403.760,501	10.38

Punct început	X / Y	Punct sfârşit	X / Y	Lungime segment
9	350.140,112 403.674,667	10	350.139,549 403.671,25	3.463
12	350.137,162 403.659,919	13	350.135,923 403.651,608	8.403
15	350.133,432 403.638,145	16	350.132,24 403.631,663	6.591
18	350.130,315 403.620,95	19	350.128,044 403.608,084	13.065
21	350.127,304 403.595,044	22	350.127,289 403.588,387	6.657
24	350.127,243 403.575,152	25	350.133,422 403.575,834	6.217
27	350.141,205 403.578,599	28	350.140,882 403.582,623	4.037
30	350.140,955 403.596,695	31	350.141,048 403.597,765	1.074
33	350.144,843 403.622,232	34	350.146,485 403.631,319	9.234
36	350.147,968 403.639,4	37	350.148,764 403.643,9	4.57
39	350.150,802 403.655,247	40	350.152,128 403.662,812	7.68
42	350.155,404 403.679,168	43	350.157,503 403.687,66	8.748
45	350.159,689 403.698,95	46	350.160,159 403.701,292	2.389
48	350.161,464 403.707,796	49	350.162,146 403.711,087	3.361
51	350.164,928 403.724,777	52	350.165,19 403.726,09	1.339
54	350.167,354 403.734,367	55	350.170,172 403.742,386	8.5
57	350.173,833 403.751,109	58	350.175,799 403.754,993	4.353
60	350.181,809 403.766,204	61	350.188,464 403.776,81	12.521
63	350.196,696 403.794,405	64	350.180,467 403.799,507	17.012

**** Lungimile segmentelor sunt determinate în planul de proiecţie Stereo 70 şi sunt rotunjite la 1 milimetru.**
***** Distanţa dintre puncte este formată din segmente cumulate ce sunt mai mici decât valoarea 1 milimetru.**

Document care conține date cu caracter personal, protejat de prevederile Regulamentului (UE) nr. 679/2016 și Legii 190/2018

DATE DESPRE IMOBILUL NR. 4102

Oficiul de Cadastru şi Publicitate Imobiliară GORJ
Biroul de Cadastru şi Publicitate Imobiliară Targu Jiu

A. Partea I. Descrierea imobilului

TEREN Intravilan

Adresa: Loc. Bâlta, Str General Constantin Șandru, Nr. 128, Jud. Gorj

Nr. Crt	Nr cadastral Nr. topografic	Suprafaţa* (mp)	Observaţii / Referinţe
A1	37374	7.468	Sector cadastral:88 Teren neimprejmuit;

Construcţii

Crt	Nr cadastral Nr. topografic	Adresa	Observaţii / Referinţe
A1.1	37374-C1	Loc. Bâlta, Str General Constantin Șandru, Nr. 128, Jud. Gorj	Nr. niveluri:1; S. construita la sol:1087 mp; S. construita desfasurata:1087 mp; S. construită desfăşurată = 1087 mp

B. Partea II. Proprietari şi acte

Inscrieri privitoare la dreptul de proprietate şi alte drepturi reale		Referinţe
21098 / 04/05/2015		
Act Normativ nr. 973, din 05/02/2002 emis de GUVERNUL ROMÂNIEI (anexa nr.1 la HCL 20/2008);		
B2	Intabulare, drept de PROPRIETATEpublică, dobandit prin Lege, cota actuala 1/1, cota initiala 1/1	A1
	1) **COMUNA RUNCU**, CIF:4448229	
/		
Act Normativ nr. 7, din 13/03/1996 emis de PARLAMENTUL ROMANIEI;		
B2	Intabulare, drept de PROPRIETATE, dobandit prin Lege, cota actuala 1/1	A1.1
	1) **COMUNA RUNCU**, CIF:4448229	

C. Partea III. SARCINI .

Inscrieri privind dezmembramintele dreptului de proprietate, drepturi reale de garanţie şi sarcini	Referinţe
NU SUNT	

Anexa Nr. 1 La Partea I

Teren

Nr cadastral	Suprafaţa (mp)*	Observaţii / Referinţe
37374	7.468	

* Suprafaţa este determinată in planul de proiecţie Stereo 70.

DETALII LINIARE IMOBIL

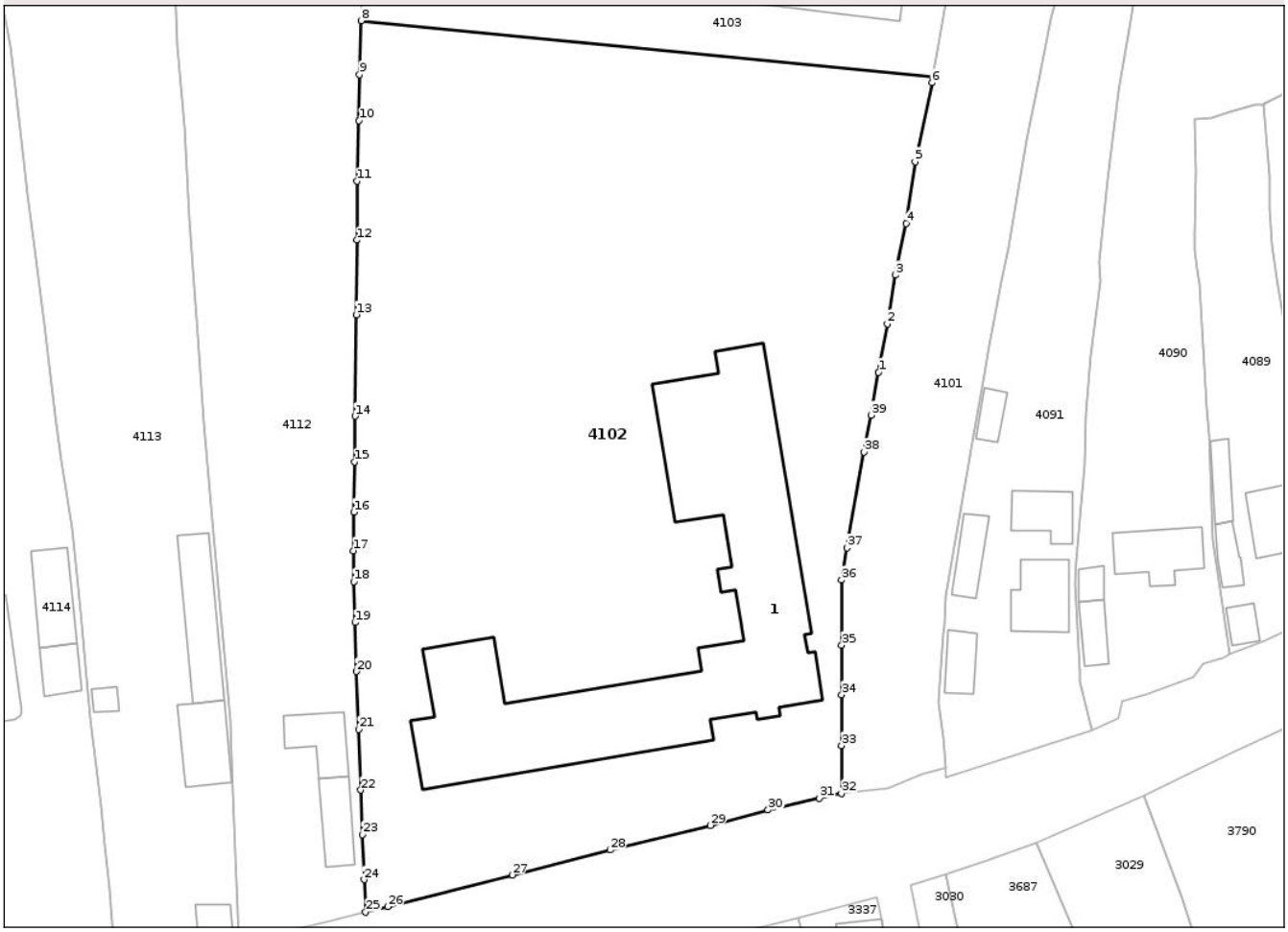

Date referitoare la teren

Crt	Categorie folosință	Intra vilan	Suprafaţa (mp)	Tarla	Parcelă	Nr. topo	Observaţii / Referinţe
1	curti constructii	DA	7.468	346	699	-	

Date referitoare la construcţii

Crt	Număr	Destinaţie construcţie	Supraf. (mp)	Situaţie juridică	Observaţii / Referinţe
A1.1	37374-C1	constructii administrative si social culturale	1.087	Cu acte	Nr. niveluri:1; S. construita la sol:1087 mp; S. construita desfasurata:1087 mp; S. construită desfăşurată = 1087 mp

Lungime Segmente

1) Valorile lungimilor segmentelor sunt obţinute din proiecţie în plan.

Punct început	X / Y	Punct sfârşit	X / Y	Lungime segment (** (m)
1	350.132,24 403.631,663	2	350.133,432 403.638,145	6.591
3	350.134,491 403.644,672	4	350.135,923 403.651,608	7.082
5	350.137,162 403.659,919	6	350.139,429 403.670,526	10.847

Punct început	X / Y	Punct sfârşit	X / Y	Lungime segment (** (m)
2	350.133,432 403.638,145	3	350.134,491 403.644,672	6.612
4	350.135,923 403.651,608	5	350.137,162 403.659,919	8.403
6	350.139,429 403.670,526	7	350.139,549 403.671,25	0.734

Document care conține date cu caracter personal, protejat de prevederile Regulamentului (UE) nr. 679/2016 și Legii 190/2018

Punct început	X / Y	Punct sfârşit	X / Y	Lungime segment (** (m)
7	350.139,549 403.671,25	8	350.062,745 403.678,822	77.176
9	350.062,553 403.671,579	10	350.062,469 403.665,426	6.154
11	350.062,21 403.657,329	12	350.062,19 403.649,394	7.935
13	350.062,1 403.639,371	14	350.061,948 403.625,771	13.601
15	350.061,871 403.619,647	16	350.061,782 403.612,884	6.764
17	350.061,683 403.607,735	18	350.061,759 403.603,585	4.151
19	350.061,937 403.598,082	20	350.062,144 403.591,523	6.562
21	350.062,425 403.583,735	22	350.062,715 403.575,612	8.128
23	350.062,925 403.569,617	24	350.063,153 403.563,578	6.043
25	350.063,355 403.559,217	26	350.066,335 403.559,948	3.068
27	350.083,081 403.564,201	28	350.096,213 403.567,575	13.559
29	350.109,661 403.570,865	30	350.117,391 403.572,916	7.997
31	350.124,259 403.574,485	32	350.127,243 403.575,152	3.058
33	350.127,286 403.581,569	34	350.127,289 403.588,387	6.818
35	350.127,304 403.595,044	36	350.127,286 403.603,761	8.717
37	350.128,044 403.608,084	38	350.130,315 403.620,95	13.065
39	350.131,234 403.625,906	1	350.132,24 403.631,663	5.844

Punct început	X / Y	Punct sfârşit	X / Y	Lungime segment (** (m)
8	350.062,745 403.678,822	9	350.062,553 403.671,579	7.246
10	350.062,469 403.665,426	11	350.062,21 403.657,329	8.101
12	350.062,19 403.649,394	13	350.062,1 403.639,371	10.023
14	350.061,948 403.625,771	15	350.061,871 403.619,647	6.124
16	350.061,782 403.612,884	17	350.061,683 403.607,735	5.15
18	350.061,759 403.603,585	19	350.061,937 403.598,082	5.506
20	350.062,144 403.591,523	21	350.062,425 403.583,735	7.793
22	350.062,715 403.575,612	23	350.062,925 403.569,617	5.999
24	350.063,153 403.563,578	25	350.063,355 403.559,217	4.366
26	350.066,335 403.559,948	27	350.083,081 403.564,201	17.278
28	350.096,213 403.567,575	29	350.109,661 403.570,865	13.845
30	350.117,391 403.572,916	31	350.124,259 403.574,485	7.045
32	350.127,243 403.575,152	33	350.127,286 403.581,569	6.417
34	350.127,289 403.588,387	35	350.127,304 403.595,044	6.657
36	350.127,286 403.603,761	37	350.128,044 403.608,084	4.389
38	350.130,315 403.620,95	39	350.131,234 403.625,906	5.04

** Lungimile segmentelor sunt determinate în planul de proiecţie Stereo 70 şi sunt rotunjite la 1 milimetru.
*** Distanţa dintre puncte este formată din segmente cumulate ce sunt mai mici decât valoarea 1 milimetru.

Document care conține date cu caracter personal, protejat de prevederile Regulamentului (UE) nr. 679/2016 și Legii 190/2018

DATE DESPRE IMOBILUL NR. 4103

Oficiul de Cadastru şi Publicitate Imobiliară GORJ
Biroul de Cadastru şi Publicitate Imobiliară Targu Jiu

A. Partea I. Descrierea imobilului

TEREN Intravilan

Adresa: Loc. Bâlta, Str General Constantin Șandru, Nr. 130, Jud. Gorj

Nr. Crt	Nr cadastral Nr. topografic	Suprafaţa* (mp)	Observaţii / Referinţe
A1	37375	Din acte: 4.034 Masurata: 4.133	Sector cadastral:88 Teren imprejmuit;

Construcţii

Crt	Nr cadastral Nr. topografic	Adresa	Observaţii / Referinţe
A1.1	37375-C1	Loc. Bâlta, Str General Constantin Șandru, Nr. 130, Jud. Gorj	Nr. niveluri:2; S. construita la sol:1445 mp; S. construita desfasurata:1750 mp; Sala sport. Constructie P+1. Suprf. desf.=1750mp,edificata in 2017.

B. Partea II. Proprietari şi acte

Inscrieri privitoare la dreptul de proprietate şi alte drepturi reale		Referinţe
21098 / 04/05/2015		
Act Normativ nr. 973, din 05/02/2002 emis de GUVERNUL ROMÂNIEI (anexa nr.1 la HCL 20/2008);		
B1	Intabulare, drept de PROPRIETATEpublică, dobandit prin Lege, cota actuala 1/1, cota initiala 1/1	A1
	1) **COMUNA RUNCU**, CIF:4448229	
76799 / 01/08/2024		
Act Administrativ nr. 10148, din 16/10/2023 emis de PRIMARIA RUNCU (act administrativ nr 7772 din 09.08.2024, emis de Primaria com.Runcu;act administrativ nr 5560 din 03.06.2024, emis de PRIMARIA RUNCU;act administrativ nr 35 din 16.06.2016, emis de Primaria com.Runcu);		
B2	Intabulare, drept de PROPRIETATEpublică, dobandit prin Construire, cota actuala 1/1, cota initiala 1/1	A1.1
	1) **COMUNA RUNCU**, CIF:4448229	

C. Partea III. SARCINI .

Inscrieri privind dezmembramintele dreptului de proprietate, drepturi reale de garanţie şi sarcini	Referinţe
NU SUNT	

Document care conține date cu caracter personal, protejat de prevederile Regulamentului (UE) nr. 679/2016 și Legii 190/2018

Anexa Nr. 1 La Partea I

Teren

Nr cadastral	Suprafaţa (mp)*	Observaţii / Referinţe
37375	Din acte: 4.034 Masurata: 4.133	

* Suprafaţa este determinată in planul de proiecţie Stereo 70.

DETALII LINIARE IMOBIL

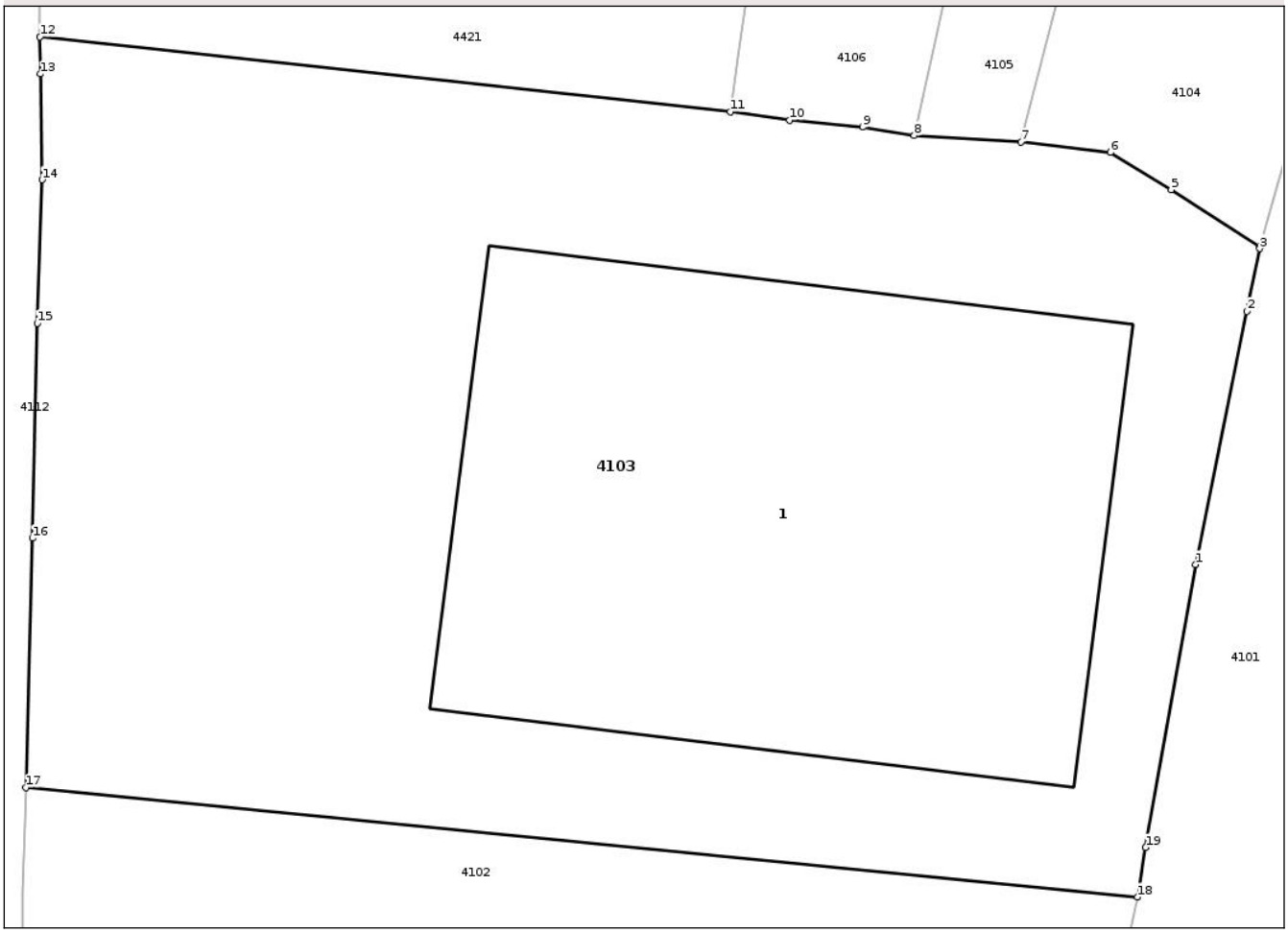

Date referitoare la teren

Crt	Categorie folosinţă	Intra vilan	Suprafaţa (mp)	Tarla	Parcelă	Nr. topo	Observaţii / Referinţe
1	curti constructii	DA	4.133	346	28286	-	

Date referitoare la construcţii

Crt	Număr	Destinaţie construcţie	Supraf. (mp)	Situaţie juridică	Observaţii / Referinţe
A1.1	37375-C1	constructii administrative si social culturale	1.445	Cu acte	Nr. niveluri:2; S. construita la sol:1445 mp; S. construita desfasurata:1750 mp; Sala sport. Constructie P+1. Suprf. desf.=1750mp, edificata in 2017.

Lungime Segmente
1) Valorile lungimilor segmentelor sunt obţinute din proiecţie în plan.

Punct început	X / Y	Punct sfârşit	X / Y	Lungime segment (** (m)
1	350.143,592 403.694,22	2	350.147,108 403.711,711	17.841
2	350.147,108 403.711,711	3	350.147,996 403.716,051	4.43

Document care conține date cu caracter personal, protejat de prevederile Regulamentului (UE) nr. 679/2016 și Legii 190/2018

Punct început	X / Y	Punct sfârşit	X / Y	Lungime segment (** (m)
3	350.147,996 403.716,051	4	350.148,039 403.716,207	0.162
4	350.148,039 403.716,207	5	350.141,897 403.720,13	7.288
5	350.141,897 403.720,13	6	350.137,684 403.722,683	4.926
6	350.137,684 403.722,683	7	350.131,495 403.723,417	6.232
7	350.131,495 403.723,417	8	350.124,124 403.723,852	7.384
8	350.124,124 403.723,852	9	350.120,566 403.724,446	3.607
9	350.120,566 403.724,446	10	350.115,514 403.724,932	5.075
10	350.115,514 403.724,932	11	350.111,411 403.725,506	4.143
11	350.111,411 403.725,506	12	350.063,716 403.730,681	47.975
12	350.063,716 403.730,681	13	350.063,748 403.728,114	2.567
13	350.063,748 403.728,114	14	350.063,871 403.720,81	7.305
14	350.063,871 403.720,81	15	350.063,539 403.710,903	9.913
15	350.063,539 403.710,903	16	350.063,204 403.696,047	14.86
16	350.063,204 403.696,047	17	350.062,745 403.678,822	17.231
17	350.062,745 403.678,822	18	350.139,549 403.671,25	77.176
18	350.139,549 403.671,25	19	350.140,112 403.674,667	3.463
19	350.140,112 403.674,667	1	350.143,592 403.694,22	19.86

** Lungimile segmentelor sunt determinate în planul de proiecţie Stereo 70 şi sunt rotunjite la 1 milimetru.
*** Distanţa dintre puncte este formată din segmente cumulate ce sunt mai mici decât valoarea 1 milimetru.

Document care conține date cu caracter personal, protejat de prevederile Regulamentului (UE) nr. 679/2016 și Legii 190/2018

DATE DESPRE IMOBILUL NR. 4104

Oficiul de Cadastru şi Publicitate Imobiliară GORJ
Biroul de Cadastru şi Publicitate Imobiliară Targu Jiu

A. Partea I. Descrierea imobilului

TEREN Extravilan

Adresa: Jud. Gorj

Nr. Crt	Nr cadastral Nr. topografic	Suprafaţa* (mp)	Observaţii / Referinţe
A1		1.766	Sector cadastral:88 Teren neimprejmuit;

B. Partea II. Proprietari şi acte

Inscrieri privitoare la dreptul de proprietate şi alte drepturi reale		Referinţe
0 / 06/11/2025		
Act Normativ nr. 7, din 13/03/1996 emis de PARLAMENTUL ROMANIEI;		
B1	Intabulare, drept de PROPRIETATE, dobandit prin Lege, cota actuala 1/1	A1
	1) **NEIDENTIFICAT NEIDENTIFICAT**	
/		
Act Administrativ nr. 11908, din 03/11/2025 emis de PRIMARIA RUNCU;		
B2	Se noteaza posesia faptica in favoarea lui ALBULESCU GHEORGHE	A1
	1) **ALBULESCU GHEORGHE**	

C. Partea III. SARCINI .

Inscrieri privind dezmembramintele dreptului de proprietate, drepturi reale de garanţie şi sarcini	Referinţe
NU SUNT	

Document care conține date cu caracter personal, protejat de prevederile Regulamentului (UE) nr. 679/2016 și Legii 190/2018

Anexa Nr. 1 La Partea I

Teren

Nr cadastral	Suprafaţa (mp)*	Observaţii / Referinţe
	1.766	

* Suprafaţa este determinată in planul de proiecţie Stereo 70.

DETALII LINIARE IMOBIL

Date referitoare la teren

Crt	Categorie folosință	Intra vilan	Suprafaţa (mp)	Tarla	Parcelă	Nr. topo	Observaţii / Referinţe
1	pasune	NU	1.766	346	28244, 28245, 28246	-	

Lungime Segmente
1) Valorile lungimilor segmentelor sunt obţinute din proiecţie în plan.

Punct început	X / Y	Punct sfârşit	X / Y	Lungime segment (** (m)
1	350.166,389 403.770,058	2	350.180,467 403.799,507	32.641
2	350.180,467 403.799,507	3	350.156,989 403.807,412	24.773
3	350.156,989 403.807,412	4	350.154,386 403.798,263	9.512
4	350.154,386 403.798,263	5	350.151,801 403.789,287	9.341

Document care conține date cu caracter personal, protejat de prevederile Regulamentului (UE) nr. 679/2016 și Legii 190/2018

Punct început	X / Y	Punct sfârşit	X / Y	Lungime segment (** (m)
5	350.151,801 403.789,287	6	350.147,884 403.777,213	12.693
6	350.147,884 403.777,213	7	350.143,551 403.767,04	11.057
7	350.143,551 403.767,04	8	350.139,937 403.757,233	10.452
8	350.139,937 403.757,233	9	350.134,932 403.736,951	20.89
9	350.134,932 403.736,951	10	350.131,495 403.723,417	13.964
10	350.131,495 403.723,417	11	350.137,684 403.722,683	6.232
11	350.137,684 403.722,683	12	350.141,897 403.720,13	4.926
12	350.141,897 403.720,13	13	350.148,039 403.716,207	7.288
13	350.148,039 403.716,207	14	350.152,997 403.733,999	18.47
14	350.152,997 403.733,999	15	350.155,374 403.741,658	8.019
15	350.155,374 403.741,658	16	350.157,523 403.748,262	6.945
16	350.157,523 403.748,262	17	350.162,338 403.760,501	13.152
17	350.162,338 403.760,501	1	350.166,389 403.770,058	10.38

** Lungimile segmentelor sunt determinate în planul de proiecţie Stereo 70 şi sunt rotunjite la 1 milimetru.
*** Distanţa dintre puncte este formată din segmente cumulate ce sunt mai mici decât valoarea 1 milimetru.

Document care conține date cu caracter personal, protejat de prevederile Regulamentului (UE) nr. 679/2016 și Legii 190/2018

DATE DESPRE IMOBILUL NR. 4105

Oficiul de Cadastru şi Publicitate Imobiliară GORJ
Biroul de Cadastru şi Publicitate Imobiliară Targu Jiu

A. Partea I. Descrierea imobilului

TEREN Extravilan

Adresa: Jud. Gorj

Nr. Crt	Nr cadastral Nr. topografic	Suprafaţa* (mp)	Observaţii / Referinţe
A1		736	Sector cadastral:88 Teren neimprejmuit;

B. Partea II. Proprietari şi acte

Inscrieri privitoare la dreptul de proprietate şi alte drepturi reale		Referinţe
0 / 06/11/2025		
Act Normativ nr. 7, din 13/03/1996 emis de PARLAMENTUL ROMANIEI;		
B1	Intabulare, drept de PROPRIETATE, dobandit prin Lege, cota actuala 1/1	A1
	1) **NEIDENTIFICAT NEIDENTIFICAT**	
/		
Act Administrativ nr. 11908, din 03/11/2025 emis de PRIMARIA RUNCU;		
B2	Se noteaza posesia faptica in favoarea lui NĂGĂRA ION	A1
	1) **NĂGĂRA ION**	

C. Partea III. SARCINI .

Inscrieri privind dezmembramintele dreptului de proprietate, drepturi reale de garanţie şi sarcini	Referinţe
NU SUNT	

Document care conține date cu caracter personal, protejat de prevederile Regulamentului (UE) nr. 679/2016 și Legii 190/2018

Anexa Nr. 1 La Partea I

Teren

Nr cadastral	Suprafaţa (mp)*	Observaţii / Referinţe
	736	

* Suprafaţa este determinată in planul de proiecţie Stereo 70.

DETALII LINIARE IMOBIL

Date referitoare la teren

Crt	Categorie folosință	Intra vilan	Suprafaţa (mp)	Tarla	Parcelă	Nr. topo	Observaţii / Referinţe
1	pasune	NU	736	346	28243/1	-	

Lungime Segmente
1) Valorile lungimilor segmentelor sunt obţinute din proiecţie în plan.

Punct început	X / Y	Punct sfârşit	X / Y	Lungime segment (** (m)
1	350.147,884 403.777,213	2	350.151,801 403.789,287	12.693
2	350.151,801 403.789,287	3	350.154,386 403.798,263	9.341
3	350.154,386 403.798,263	4	350.156,989 403.807,412	9.512
4	350.156,989 403.807,412	5	350.149,337 403.809,989	8.074
5	350.149,337 403.809,989	6	350.144,169 403.794,627	16.208

Document care conține date cu caracter personal, protejat de prevederile Regulamentului (UE) nr. 679/2016 și Legii 190/2018

Punct început	X / Y	Punct sfârşit	X / Y	Lungime segment (** (m)
6	350.144,169 403.794,627	7	350.139,193 403.780,004	15.446
7	350.139,193 403.780,004	8	350.135,15 403.767,625	13.022
8	350.135,15 403.767,625	9	350.131,035 403.755,313	12.981
9	350.131,035 403.755,313	10	350.128,509 403.744,997	10.621
10	350.128,509 403.744,997	11	350.126,368 403.734,082	11.123
11	350.126,368 403.734,082	12	350.124,124 403.723,852	10.473
12	350.124,124 403.723,852	13	350.131,495 403.723,417	7.384
13	350.131,495 403.723,417	14	350.134,932 403.736,951	13.964
14	350.134,932 403.736,951	15	350.139,937 403.757,233	20.89
15	350.139,937 403.757,233	16	350.143,551 403.767,04	10.452
16	350.143,551 403.767,04	1	350.147,884 403.777,213	11.057

** Lungimile segmentelor sunt determinate în planul de proiecţie Stereo 70 şi sunt rotunjite la 1 milimetru.
*** Distanţa dintre puncte este formată din segmente cumulate ce sunt mai mici decât valoarea 1 milimetru.

Document care conține date cu caracter personal, protejat de prevederile Regulamentului (UE) nr. 679/2016 și Legii 190/2018

DATE DESPRE IMOBILUL NR. 4106

Oficiul de Cadastru şi Publicitate Imobiliară GORJ
Biroul de Cadastru şi Publicitate Imobiliară Targu Jiu

A. Partea I. Descrierea imobilului

TEREN Extravilan

Adresa: Jud. Gorj

Nr. Crt	Nr cadastral Nr. topografic	Suprafaţa* (mp)	Observaţii / Referinţe
A1		1.208	Sector cadastral:88 Teren neimprejmuit;

B. Partea II. Proprietari şi acte

Inscrieri privitoare la dreptul de proprietate şi alte drepturi reale		Referinţe
0 / 06/11/2025		
Act Normativ nr. 7, din 13/03/1996 emis de PARLAMENTUL ROMANIEI;		
B1	Intabulare, drept de PROPRIETATE, dobandit prin Lege, cota actuala 1/1	A1
	1) **NEIDENTIFICAT NEIDENTIFICAT**	
/		
Act Administrativ nr. 11908, din 03/11/2025 emis de PRIMARIA RUNCU;		
B2	Se noteaza posesia faptica in favoarea lui ALBULESCU GHEORGHE	A1
	1) **ALBULESCU GHEORGHE**	

C. Partea III. SARCINI .

Inscrieri privind dezmembramintele dreptului de proprietate, drepturi reale de garanţie şi sarcini	Referinţe
NU SUNT	

Document care conține date cu caracter personal, protejat de prevederile Regulamentului (UE) nr. 679/2016 și Legii 190/2018

Anexa Nr. 1 La Partea I

Teren

Nr cadastral	Suprafaţa (mp)*	Observaţii / Referinţe
	1.208	

* Suprafaţa este determinată in planul de proiecţie Stereo 70.

DETALII LINIARE IMOBIL

Date referitoare la teren

Crt	Categorie folosință	Intra vilan	Suprafaţa (mp)	Tarla	Parcelă	Nr. topo	Observaţii / Referinţe
1	pasune	NU	1.208	346	28243/2	-	

Lungime Segmente

1) Valorile lungimilor segmentelor sunt obţinute din proiecţie în plan.

Punct început	X / Y	Punct sfârşit	X / Y	Lungime segment (** (m)
1	350.135,15 403.767,625	2	350.139,193 403.780,004	13.022
3	350.144,169 403.794,627	4	350.149,337 403.809,989	16.208
5	350.134,116 403.815,114	6	350.131,067 403.799,346	16.06
7	350.130,253 403.793,873	8	350.128,226 403.784,589	9.503
9	350.125,068 403.776,086	10	350.122,753 403.769,504	6.977

Punct început	X / Y	Punct sfârşit	X / Y	Lungime segment (** (m)
2	350.139,193 403.780,004	3	350.144,169 403.794,627	15.446
4	350.149,337 403.809,989	5	350.134,116 403.815,114	16.061
6	350.131,067 403.799,346	7	350.130,253 403.793,873	5.533
8	350.128,226 403.784,589	9	350.125,068 403.776,086	9.071
10	350.122,753 403.769,504	11	350.120,295 403.763,633	6.365

Document care conține date cu caracter personal, protejat de prevederile Regulamentului (UE) nr. 679/2016 și Legii 190/2018

Punct început	X / Y	Punct sfârşit	X / Y	Lungime segment (** (m)
11	350.120,295 403.763,633	12	350.115,21 403.747,772	16.656
13	350.114,068 403.743,476	14	350.111,909 403.729,256	14.383
15	350.111,411 403.725,506	16	350.115,514 403.724,932	4.143
17	350.120,566 403.724,446	18	350.124,124 403.723,852	3.607
19	350.126,368 403.734,082	20	350.128,509 403.744,997	11.123
21	350.131,035 403.755,313	1	350.135,15 403.767,625	12.981

Punct început	X / Y	Punct sfârşit	X / Y	Lungime segment (** (m)
12	350.115,21 403.747,772	13	350.114,068 403.743,476	4.445
14	350.111,909 403.729,256	15	350.111,411 403.725,506	3.783
16	350.115,514 403.724,932	17	350.120,566 403.724,446	5.075
18	350.124,124 403.723,852	19	350.126,368 403.734,082	10.473
20	350.128,509 403.744,997	21	350.131,035 403.755,313	10.621

** Lungimile segmentelor sunt determinate în planul de proiecţie Stereo 70 şi sunt rotunjite la 1 milimetru.
*** Distanţa dintre puncte este formată din segmente cumulate ce sunt mai mici decât valoarea 1 milimetru.

Document care conține date cu caracter personal, protejat de prevederile Regulamentului (UE) nr. 679/2016 și Legii 190/2018

DATE DESPRE IMOBILUL NR. 4107

Oficiul de Cadastru şi Publicitate Imobiliară GORJ
Biroul de Cadastru şi Publicitate Imobiliară Targu Jiu

A. Partea I. Descrierea imobilului

TEREN Extravilan
Adresa: Jud. Gorj

Nr. Crt	Nr cadastral Nr. topografic	Suprafaţa* (mp)	Observaţii / Referinţe
A1		602	Sector cadastral:88 Teren neimprejmuit;

B. Partea II. Proprietari şi acte

Inscrieri privitoare la dreptul de proprietate şi alte drepturi reale		Referinţe
0 / 06/11/2025		
Act Normativ nr. 7, din 13/03/1996 emis de PARLAMENTUL ROMANIEI;		
B1	Intabulare, drept de PROPRIETATE, dobandit prin Lege, cota actuala 1/1	A1
	1) **NEIDENTIFICAT NEIDENTIFICAT**	
/		
Act Administrativ nr. 11908, din 03/11/2025 emis de PRIMARIA RUNCU;		
B2	Se noteaza posesia faptica in favoarea lui COCOLEA FLOAREA	A1
	1) **COCOLEA I. FLOAREA**	

C. Partea III. SARCINI .

Inscrieri privind dezmembramintele dreptului de proprietate, drepturi reale de garanţie şi sarcini	Referinţe
NU SUNT	

Document care conține date cu caracter personal, protejat de prevederile Regulamentului (UE) nr. 679/2016 și Legii 190/2018

Anexa Nr. 1 La Partea I

Teren

Nr cadastral	Suprafaţa (mp)*	Observaţii / Referinţe
	602	

* Suprafaţa este determinată in planul de proiecţie Stereo 70.

DETALII LINIARE IMOBIL

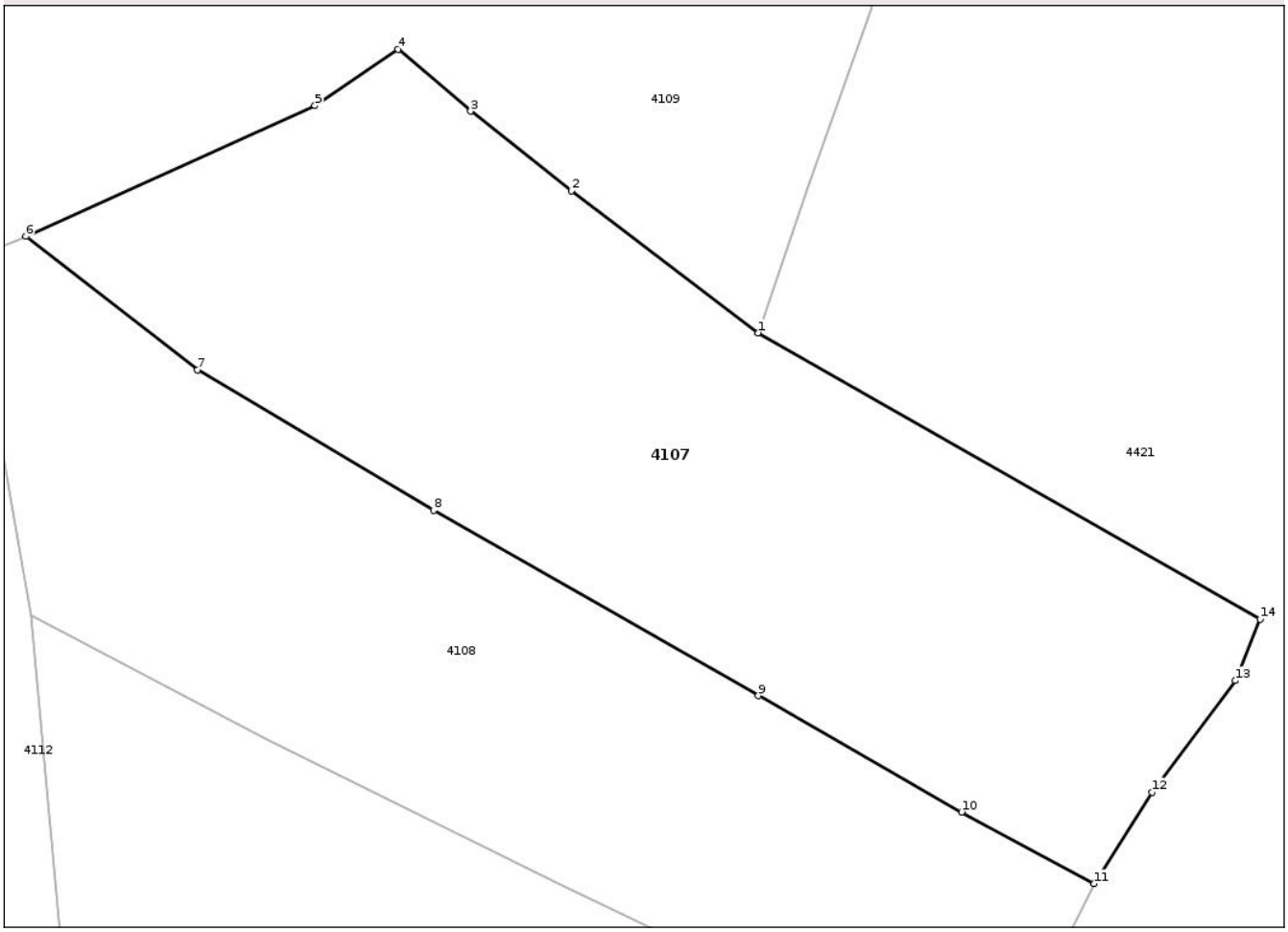

Date referitoare la teren

Crt	Categorie folosință	Intra vilan	Suprafaţa (mp)	Tarla	Parcelă	Nr. topo	Observaţii / Referinţe
1	faneata	NU	602	346	28238/1	-	

Lungime Segmente
1) Valorile lungimilor segmentelor sunt obţinute din proiecţie în plan.

Punct început	X / Y	Punct sfârşit	X / Y	Lungime segment (** (m)
1	350.089,165 403.797,208	2	350.081,73 403.802,874	9.348
2	350.081,73 403.802,874	3	350.077,704 403.806,042	5.123
3	350.077,704 403.806,042	4	350.074,806 403.808,507	3.805
4	350.074,806 403.808,507	5	350.071,496 403.806,265	3.998
5	350.071,496 403.806,265	6	350.059,964 403.801,049	12.657

Document care conține date cu caracter personal, protejat de prevederile Regulamentului (UE) nr. 679/2016 și Legii 190/2018

Punct început	X / Y	Punct sfârşit	X / Y	Lungime segment (** (m)
6	350.059,964 403.801,049	7	350.066,814 403.795,743	8.665
7	350.066,814 403.795,743	8	350.076,229 403.790,134	10.959
8	350.076,229 403.790,134	9	350.089,186 403.782,748	14.914
9	350.089,186 403.782,748	10	350.097,29 403.778,115	9.335
10	350.097,29 403.778,115	11	350.102,573 403.775,264	6.003
11	350.102,573 403.775,264	12	350.104,885 403.778,905	4.313
12	350.104,885 403.778,905	13	350.108,205 403.783,354	5.551
13	350.108,205 403.783,354	14	350.109,205 403.785,804	2.646
14	350.109,205 403.785,804	1	350.089,165 403.797,208	23.058

** Lungimile segmentelor sunt determinate în planul de proiecţie Stereo 70 şi sunt rotunjite la 1 milimetru.
*** Distanţa dintre puncte este formată din segmente cumulate ce sunt mai mici decât valoarea 1 milimetru.

Document care conține date cu caracter personal, protejat de prevederile Regulamentului (UE) nr. 679/2016 și Legii 190/2018

DATE DESPRE IMOBILUL NR. 4108

Oficiul de Cadastru şi Publicitate Imobiliară GORJ
Biroul de Cadastru şi Publicitate Imobiliară Targu Jiu

A. Partea I. Descrierea imobilului

TEREN Extravilan

Adresa: Jud. Gorj

Nr. Crt	Nr cadastral Nr. topografic	Suprafaţa* (mp)	Observaţii / Referinţe
A1		510	Sector cadastral:88 Teren neimprejmuit;

B. Partea II. Proprietari şi acte

Inscrieri privitoare la dreptul de proprietate şi alte drepturi reale		Referinţe
0 / 06/11/2025		
Act Normativ nr. 7, din 13/03/1996 emis de PARLAMENTUL ROMANIEI;		
B1	Intabulare, drept de PROPRIETATE, dobandit prin Lege, cota actuala 1/1	A1
	1) **NEIDENTIFICAT NEIDENTIFICAT**	
/		
Act Administrativ nr. 11908, din 03/11/2025 emis de PRIMARIA RUNCU;		
B2	Se noteaza posesia faptica in favoarea lui ȘAOLEA NICOLAE	A1
	1) **ȘAOLEA NICOLAE**	

C. Partea III. SARCINI .

Inscrieri privind dezmembramintele dreptului de proprietate, drepturi reale de garanţie şi sarcini	Referinţe
NU SUNT	

Document care conține date cu caracter personal, protejat de prevederile Regulamentului (UE) nr. 679/2016 și Legii 190/2018

Anexa Nr. 1 La Partea I

Teren

Nr cadastral	Suprafaţa (mp)*	Observaţii / Referinţe
	510	

* Suprafaţa este determinată in planul de proiecţie Stereo 70.

DETALII LINIARE IMOBIL

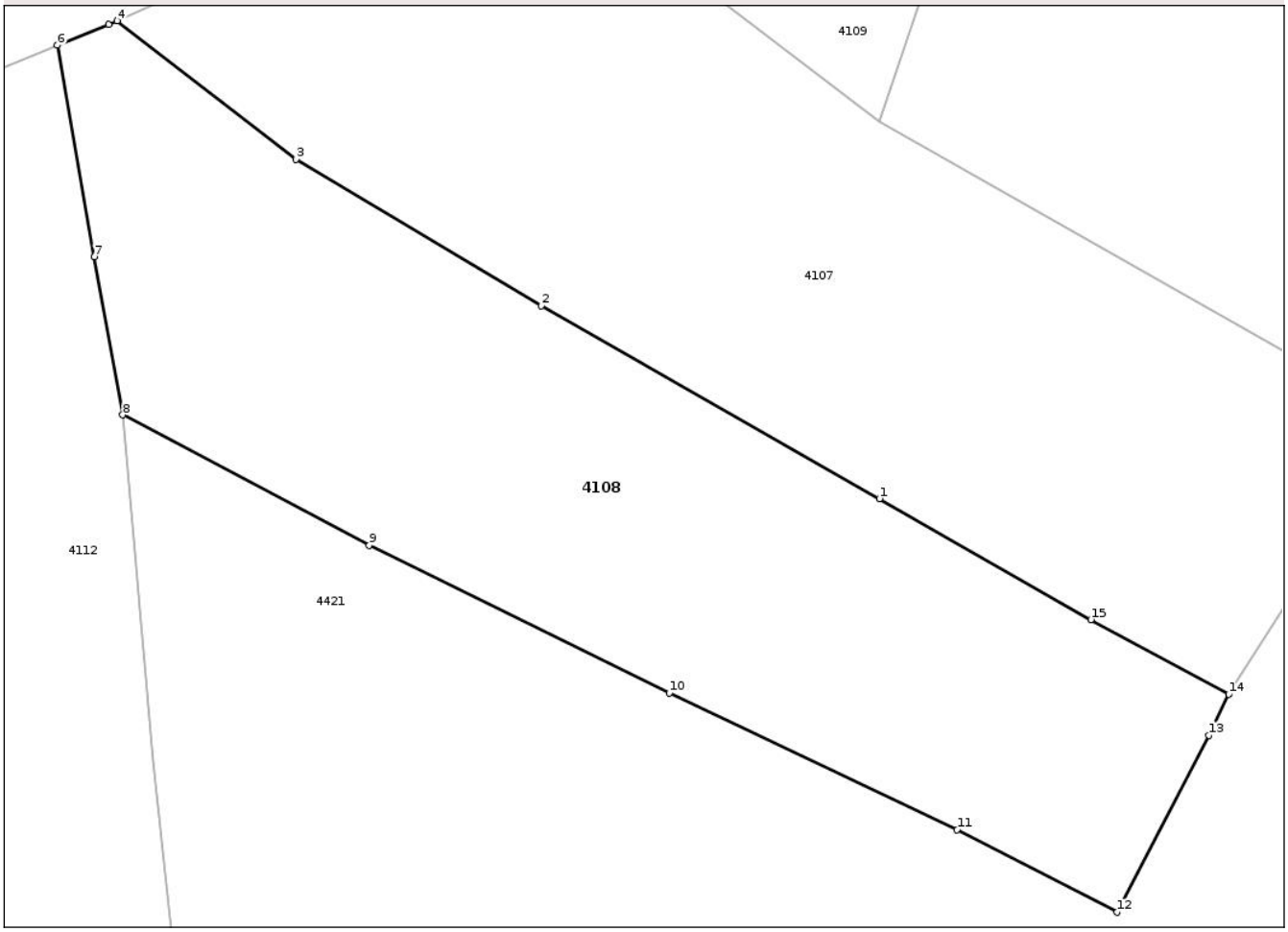

Date referitoare la teren

Crt	Categorie folosință	Intra vilan	Suprafaţa (mp)	Tarla	Parcelă	Nr. topo	Observaţii / Referinţe
1	faneata	NU	510	346	28239/1	-	

Lungime Segmente
1) Valorile lungimilor segmentelor sunt obţinute din proiecţie în plan.

Punct început	X / Y	Punct sfârşit	X / Y	Lungime segment (** (m)
1	350.089,186 403.782,748	2	350.076,229 403.790,134	14.914
2	350.076,229 403.790,134	3	350.066,814 403.795,743	10.959
3	350.066,814 403.795,743	4	350.059,964 403.801,049	8.665
4	350.059,964 403.801,049	5	350.059,637 403.800,901	0.359
5	350.059,637 403.800,901	6	350.057,679 403.800,108	2.112

Document care conține date cu caracter personal, protejat de prevederile Regulamentului (UE) nr. 679/2016 și Legii 190/2018

Punct început	X / Y	Punct sfârşit	X / Y	Lungime segment (** (m)
6	350.057,679 403.800,108	7	350.059,097 403.792,007	8.224
7	350.059,097 403.792,007	8	350.060,182 403.785,953	6.15
8	350.060,182 403.785,953	9	350.069,631 403.780,967	10.684
9	350.069,631 403.780,967	10	350.081,13 403.775,305	12.817
10	350.081,13 403.775,305	11	350.092,161 403.770,069	12.211
11	350.092,161 403.770,069	12	350.098,295 403.766,916	6.897
12	350.098,295 403.766,916	13	350.101,809 403.773,693	7.634
13	350.101,809 403.773,693	14	350.102,573 403.775,264	1.747
14	350.102,573 403.775,264	15	350.097,29 403.778,115	6.003
15	350.097,29 403.778,115	1	350.089,186 403.782,748	9.335

** Lungimile segmentelor sunt determinate în planul de proiecţie Stereo 70 şi sunt rotunjite la 1 milimetru.
*** Distanţa dintre puncte este formată din segmente cumulate ce sunt mai mici decât valoarea 1 milimetru.

Document care conține date cu caracter personal, protejat de prevederile Regulamentului (UE) nr. 679/2016 și Legii 190/2018

DATE DESPRE IMOBILUL NR. 4109

Oficiul de Cadastru şi Publicitate Imobiliară GORJ
Biroul de Cadastru şi Publicitate Imobiliară Targu Jiu

A. Partea I. Descrierea imobilului

TEREN Extravilan

Adresa: Jud. Gorj

Nr. Crt	Nr cadastral Nr. topografic	Suprafaţa* (mp)	Observaţii / Referinţe
A1		1.670	Sector cadastral:88 Teren neimprejmuit;

B. Partea II. Proprietari şi acte

Inscrieri privitoare la dreptul de proprietate şi alte drepturi reale		Referinţe
0 / 06/11/2025		
Act Normativ nr. 7, din 13/03/1996 emis de PARLAMENTUL ROMANIEI;		
B1	Intabulare, drept de PROPRIETATE, dobandit prin Lege, cota actuala 1/1	A1
	1) **NEIDENTIFICAT NEIDENTIFICAT**	
/		
Act Administrativ nr. 11908, din 03/11/2025 emis de PRIMARIA RUNCU;		
B2	Se noteaza posesia faptica in favoarea lui COCOLEA ION	A1
	1) **COCOLEA ION**	

C. Partea III. SARCINI .

Inscrieri privind dezmembramintele dreptului de proprietate, drepturi reale de garanţie şi sarcini	Referinţe
NU SUNT	

Document care conține date cu caracter personal, protejat de prevederile Regulamentului (UE) nr. 679/2016 și Legii 190/2018

Anexa Nr. 1 La Partea I

Teren

Nr cadastral	Suprafaţa (mp)*	Observaţii / Referinţe
	1.670	

* Suprafaţa este determinată in planul de proiecţie Stereo 70.

DETALII LINIARE IMOBIL

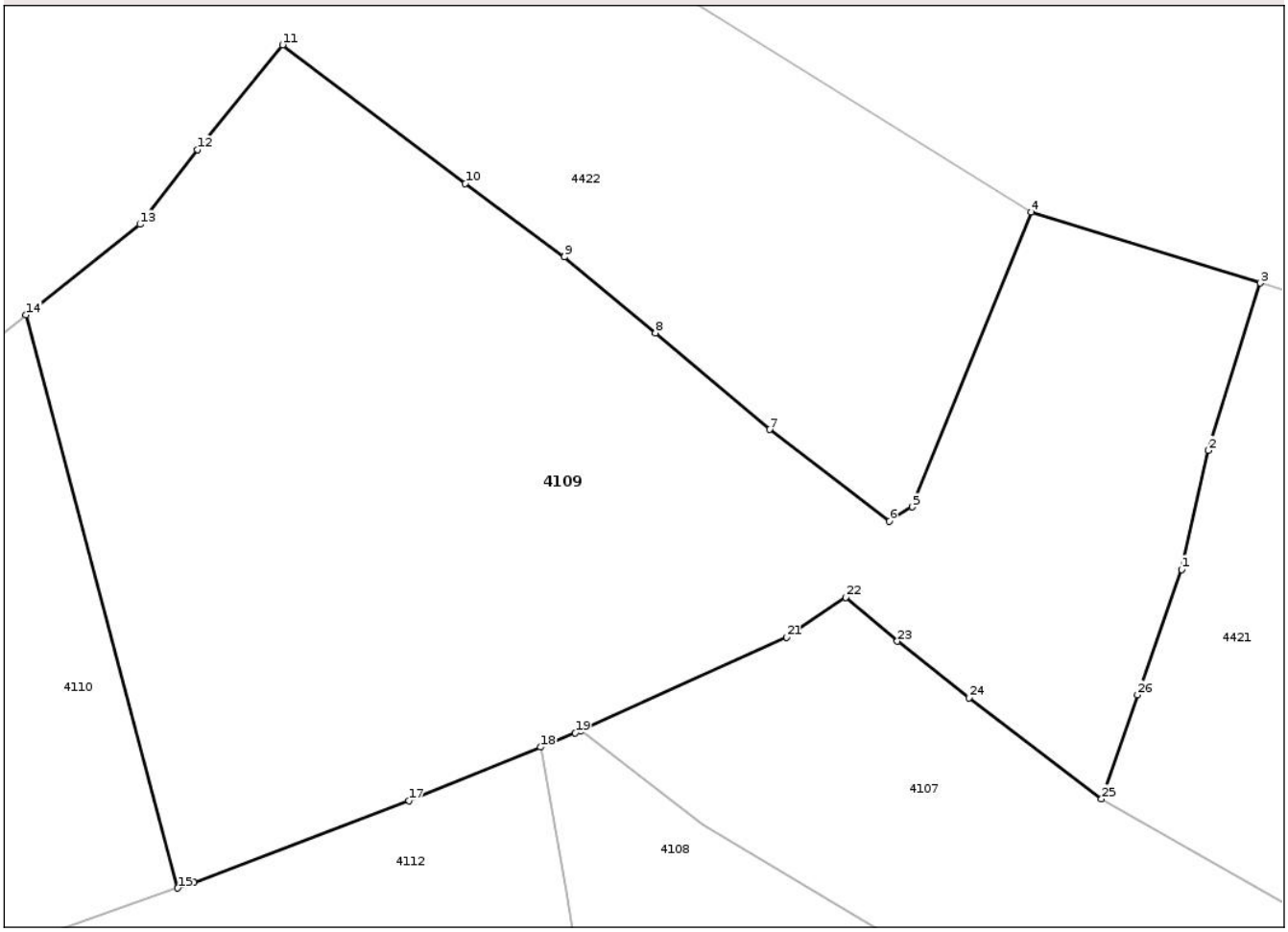

Date referitoare la teren

Crt	Categorie folosință	Intra vilan	Suprafaţa (mp)	Tarla	Parcelă	Nr. topo	Observaţii / Referinţe
1	vie	NU	1.221	346	28237/1, 28238/2	-	
2	faneata	NU	449	346	28237/1, 28238/2	-	

Lungime Segmente

1) Valorile lungimilor segmentelor sunt obţinute din proiecţie în plan.

Punct început	X / Y	Punct sfârşit	X / Y	Lungime segment (** (m)
1	350.093,648 403.810,065	2	350.095,154 403.816,742	6.845
3	350.098,068 403.826,12	4	350.085,212 403.830,097	13.457
5	350.078,55 403.813,569	6	350.077,257 403.812,769	1.52
7	350.070,55 403.817,913	8	350.064,135 403.823,326	8.394

Punct început	X / Y	Punct sfârşit	X / Y	Lungime segment (** (m)
2	350.095,154 403.816,742	3	350.098,068 403.826,12	9.82
4	350.085,212 403.830,097	5	350.078,55 403.813,569	17.82
6	350.077,257 403.812,769	7	350.070,55 403.817,913	8.452
8	350.064,135 403.823,326	9	350.059,026 403.827,594	6.657

Document care conține date cu caracter personal, protejat de prevederile Regulamentului (UE) nr. 679/2016 și Legii 190/2018

Punct început	X / Y	Punct sfârşit	X / Y	Lungime segment (** (m)
9	350.059,026 403.827,594	10	350.053,462 403.831,702	6.916
11	350.043,212 403.839,47	12	350.038,42 403.833,601	7.577
13	350.035,203 403.829,407	14	350.028,804 403.824,332	8.167
15	350.037,327 403.792,211	16	350.038,222 403.792,527	0.949
17	350.050,282 403.797,113	18	350.057,679 403.800,108	7.98
19	350.059,637 403.800,901	20	350.059,964 403.801,049	0.359
21	350.071,496 403.806,265	22	350.074,806 403.808,507	3.998
23	350.077,704 403.806,042	24	350.081,73 403.802,874	5.123
25	350.089,165 403.797,208	26	350.091,18 403.803,041	6.171

Punct început	X / Y	Punct sfârşit	X / Y	Lungime segment (** (m)
10	350.053,462 403.831,702	11	350.043,212 403.839,47	12.861
12	350.038,42 403.833,601	13	350.035,203 403.829,407	5.286
14	350.028,804 403.824,332	15	350.037,327 403.792,211	33.233
16	350.038,222 403.792,527	17	350.050,282 403.797,113	12.903
18	350.057,679 403.800,108	19	350.059,637 403.800,901	2.112
20	350.059,964 403.801,049	21	350.071,496 403.806,265	12.657
22	350.074,806 403.808,507	23	350.077,704 403.806,042	3.805
24	350.081,73 403.802,874	25	350.089,165 403.797,208	9.348
26	350.091,18 403.803,041	1	350.093,648 403.810,065	7.445

** Lungimile segmentelor sunt determinate în planul de proiecţie Stereo 70 şi sunt rotunjite la 1 milimetru.
*** Distanţa dintre puncte este formată din segmente cumulate ce sunt mai mici decât valoarea 1 milimetru.

Document care conține date cu caracter personal, protejat de prevederile Regulamentului (UE) nr. 679/2016 și Legii 190/2018

DATE DESPRE IMOBILUL NR. 4110

Oficiul de Cadastru şi Publicitate Imobiliară GORJ
Biroul de Cadastru şi Publicitate Imobiliară Targu Jiu

A. Partea I. Descrierea imobilului

TEREN Extravilan

Adresa: Jud. Gorj

Nr. Crt	Nr cadastral Nr. topografic	Suprafaţa* (mp)	Observaţii / Referinţe
A1		1.259	Sector cadastral:88 Teren neimprejmuit;

B. Partea II. Proprietari şi acte

Inscrieri privitoare la dreptul de proprietate şi alte drepturi reale		Referinţe
0 / 06/11/2025		
Act Normativ nr. 7, din 13/03/1996 emis de PARLAMENTUL ROMANIEI;		
B1	Intabulare, drept de PROPRIETATE, dobandit prin Lege, cota actuala 1/1	A1
	1) **NEIDENTIFICAT NEIDENTIFICAT**	
/		
Act Administrativ nr. 11908, din 03/11/2025 emis de PRIMARIA RUNCU;		
B2	Se noteaza posesia faptica in favoarea lui COCOLEA-ROMAN MARCEL	A1
	1) **COCOLEA-ROMAN MARCEL**	

C. Partea III. SARCINI .

Inscrieri privind dezmembramintele dreptului de proprietate, drepturi reale de garanţie şi sarcini	Referinţe
NU SUNT	

Document care conține date cu caracter personal, protejat de prevederile Regulamentului (UE) nr. 679/2016 și Legii 190/2018

Anexa Nr. 1 La Partea I

Teren

Nr cadastral	Suprafaţa (mp)*	Observaţii / Referinţe
	1.259	

* Suprafaţa este determinată in planul de proiecţie Stereo 70.

DETALII LINIARE IMOBIL

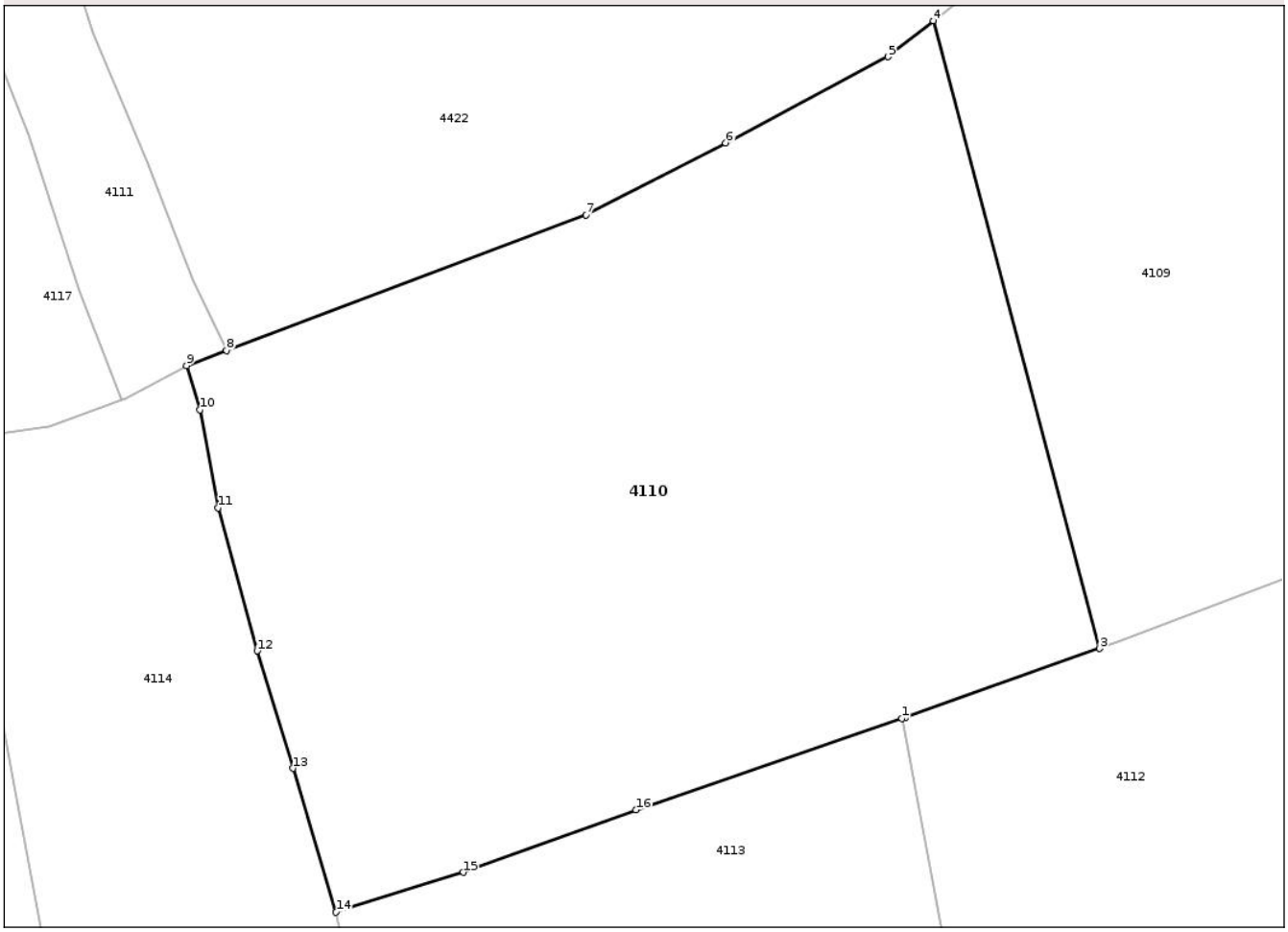

Date referitoare la teren

Crt	Categorie folosință	Intra vilan	Suprafaţa (mp)	Tarla	Parcelă	Nr. topo	Observaţii / Referinţe
1	vie	NU	1.259	346	28237/2	-	

Lungime Segmente
1) Valorile lungimilor segmentelor sunt obţinute din proiecţie în plan.

Punct început	X / Y	Punct sfârşit	X / Y	Lungime segment (** (m)
1	350.027,2 403.788,639	2	350.027,391 403.788,705	0.202
2	350.027,391 403.788,705	3	350.037,327 403.792,211	10.536
3	350.037,327 403.792,211	4	350.028,804 403.824,332	33.233
4	350.028,804 403.824,332	5	350.026,483 403.822,492	2.962
5	350.026,483 403.822,492	6	350.018,169 403.818,083	9.411

Document care conține date cu caracter personal, protejat de prevederile Regulamentului (UE) nr. 679/2016 și Legii 190/2018

Punct început	X / Y	Punct sfârşit	X / Y	Lungime segment (** (m)
6	350.018,169 403.818,083	7	350.011,031 403.814,405	8.03
7	350.011,031 403.814,405	8	349.992,606 403.807,464	19.689
8	349.992,606 403.807,464	9	349.990,557 403.806,692	2.19
9	349.990,557 403.806,692	10	349.991,251 403.804,429	2.367
10	349.991,251 403.804,429	11	349.992,182 403.799,414	5.101
11	349.992,182 403.799,414	12	349.994,179 403.792,094	7.588
12	349.994,179 403.792,094	13	349.995,999 403.786,086	6.278
13	349.995,999 403.786,086	14	349.998,213 403.778,724	7.688
14	349.998,213 403.778,724	15	350.004,733 403.780,765	6.832
15	350.004,733 403.780,765	16	350.013,582 403.783,963	9.409
16	350.013,582 403.783,963	1	350.027,2 403.788,639	14.398

** Lungimile segmentelor sunt determinate în planul de proiecţie Stereo 70 şi sunt rotunjite la 1 milimetru.
*** Distanţa dintre puncte este formată din segmente cumulate ce sunt mai mici decât valoarea 1 milimetru.

Document care conține date cu caracter personal, protejat de prevederile Regulamentului (UE) nr. 679/2016 și Legii 190/2018

DATE DESPRE IMOBILUL NR. 4111

Oficiul de Cadastru şi Publicitate Imobiliară GORJ
Biroul de Cadastru şi Publicitate Imobiliară Targu Jiu

A. Partea I. Descrierea imobilului

TEREN Extravilan

Adresa: Jud. Gorj

Nr. Crt	Nr cadastral Nr. topografic	Suprafaţa* (mp)	Observaţii / Referinţe
A1		272	Sector cadastral:88 Teren neimprejmuit;

B. Partea II. Proprietari şi acte

Inscrieri privitoare la dreptul de proprietate şi alte drepturi reale		Referinţe
0 / 06/11/2025		
Act Normativ nr. 7, din 13/03/1996 emis de PARLAMENTUL ROMANIEI;		
B1	Intabulare, drept de PROPRIETATE, dobandit prin Lege, cota actuala 1/1	A1
	1) **NEIDENTIFICAT NEIDENTIFICAT**	
/		
Act Administrativ nr. 11908, din 03/11/2025 emis de PRIMARIA RUNCU;		
B2	Se noteaza posesia faptica in favoarea lui DODU MARIA	A1
	1) **DODU MARIA**	

C. Partea III. SARCINI .

Inscrieri privind dezmembramintele dreptului de proprietate, drepturi reale de garanţie şi sarcini	Referinţe
NU SUNT	

Document care conține date cu caracter personal, protejat de prevederile Regulamentului (UE) nr. 679/2016 și Legii 190/2018

Anexa Nr. 1 La Partea I

Teren

Nr cadastral	Suprafaţa (mp)*	Observaţii / Referinţe
	272	

* Suprafaţa este determinată in planul de proiecţie Stereo 70.

DETALII LINIARE IMOBIL

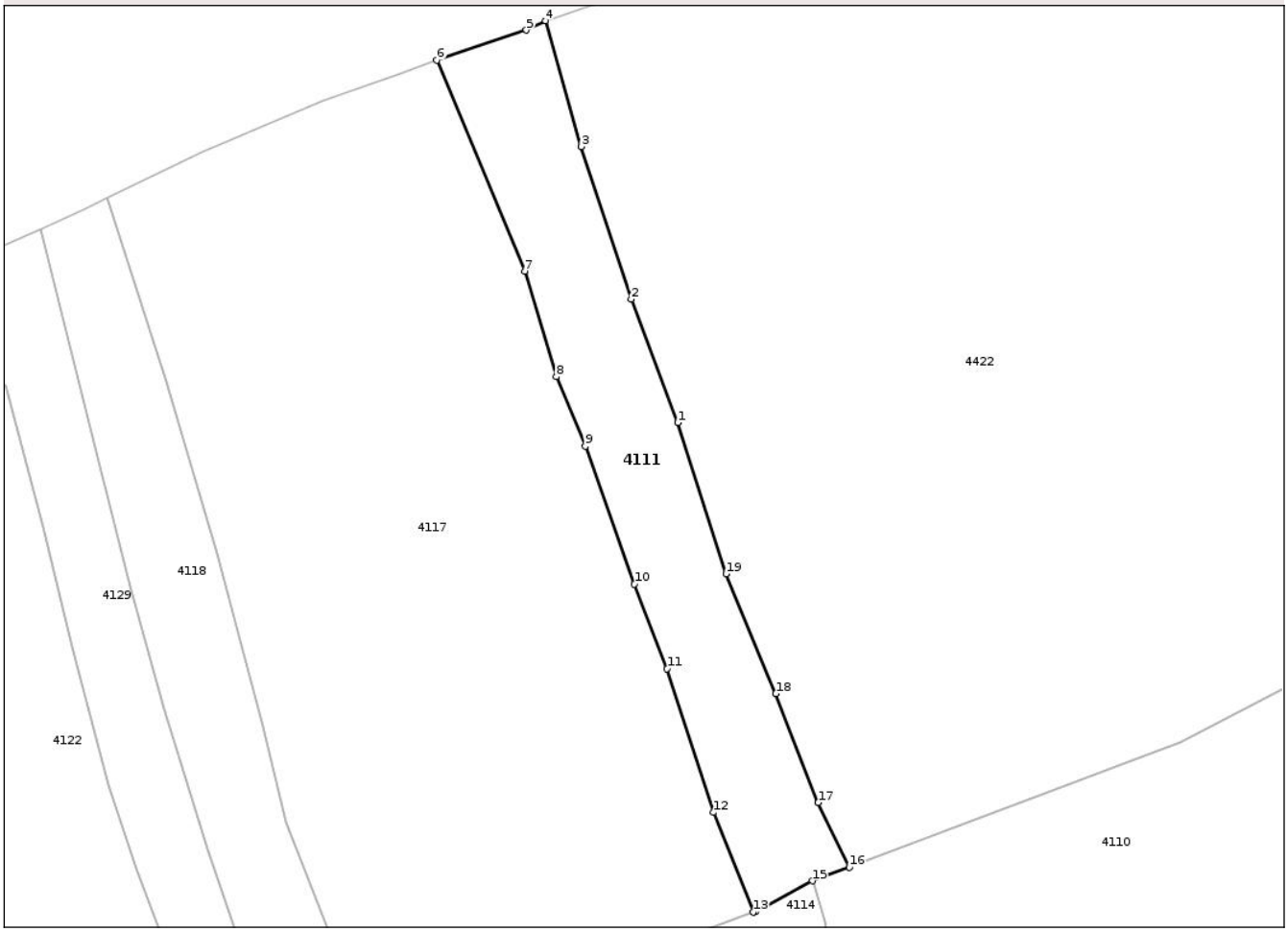

Date referitoare la teren

Crt	Categorie folosință	Intra vilan	Suprafaţa (mp)	Tarla	Parcelă	Nr. topo	Observaţii / Referinţe
1	vie	NU	272	346	28302/1, 28305/1	-	

Lungime Segmente
1) Valorile lungimilor segmentelor sunt obţinute din proiecţie în plan.

Punct început	X / Y	Punct sfârşit	X / Y	Lungime segment (** (m)
1	349.983,06 403.832,193	2	349.980,453 403.839,069	7.354
2	349.980,453 403.839,069	3	349.977,686 403.847,559	8.93
3	349.977,686 403.847,559	4	349.975,682 403.854,564	7.286
4	349.975,682 403.854,564	5	349.974,619 403.854,045	1.183
5	349.974,619 403.854,045	6	349.969,644 403.852,365	5.251

Document care conține date cu caracter personal, protejat de prevederile Regulamentului (UE) nr. 679/2016 și Legii 190/2018

Punct început	X / Y	Punct sfârşit	X / Y	Lungime segment (** (m)
6	349.969,644 403.852,365	7	349.974,534 403.840,633	12.71
7	349.974,534 403.840,633	8	349.976,293 403.834,747	6.143
8	349.976,293 403.834,747	9	349.977,902 403.830,887	4.182
9	349.977,902 403.830,887	10	349.980,64 403.823,212	8.149
10	349.980,64 403.823,212	11	349.982,461 403.818,502	5.05
11	349.982,461 403.818,502	12	349.985,041 403.810,5	8.408
12	349.985,041 403.810,5	13	349.987,255 403.804,95	5.975
13	349.987,255 403.804,95	14	349.987,406 403.805,005	0.161
14	349.987,406 403.805,005	15	349.990,557 403.806,692	3.574
15	349.990,557 403.806,692	16	349.992,606 403.807,464	2.19
16	349.992,606 403.807,464	17	349.990,88 403.811,046	3.976
17	349.990,88 403.811,046	18	349.988,515 403.817,113	6.512
18	349.988,515 403.817,113	19	349.985,738 403.823,775	7.218
19	349.985,738 403.823,775	1	349.983,06 403.832,193	8.834

** Lungimile segmentelor sunt determinate în planul de proiecţie Stereo 70 şi sunt rotunjite la 1 milimetru.
*** Distanţa dintre puncte este formată din segmente cumulate ce sunt mai mici decât valoarea 1 milimetru.

Document care conține date cu caracter personal, protejat de prevederile Regulamentului (UE) nr. 679/2016 și Legii 190/2018

DATE DESPRE IMOBILUL NR. 4112

Oficiul de Cadastru şi Publicitate Imobiliară GORJ
Biroul de Cadastru şi Publicitate Imobiliară Targu Jiu

A. Partea I. Descrierea imobilului

TEREN Necunoscut

Adresa: Loc. Bâlta, Str General Constantin Șandru, Nr. 132, Jud. Gorj

Nr. Crt	Nr cadastral Nr. topografic	Suprafaţa* (mp)	Observaţii / Referinţe
A1		5.757	Sector cadastral:88 Teren neimprejmuit;

Construcţii

Crt	Nr cadastral Nr. topografic	Adresa	Observaţii / Referinţe
A1.1		Loc. Bâlta, Str General Constantin Șandru, Nr. 132, Jud. Gorj	Nr. niveluri:1; S. construita la sol:48 mp; S. construita desfasurata:48 mp; LOCUINTA
A1.2		Loc. Bâlta, Str General Constantin Șandru, Nr. 132, Jud. Gorj	Nr. niveluri:1; S. construita la sol:53 mp; S. construita desfasurata:53 mp; ANEXA

B. Partea II. Proprietari şi acte

Inscrieri privitoare la dreptul de proprietate şi alte drepturi reale		Referinţe
0 / 06/11/2025		
Act Normativ nr. 7, din 13/03/1996 emis de PARLAMENTUL ROMANIEI;		
B1	Intabulare, drept de PROPRIETATE, dobandit prin Lege, cota actuala 1/1	A1
	1) **NEIDENTIFICAT NEIDENTIFICAT**	
/		
Act Administrativ nr. 11908, din 03/11/2025 emis de PRIMARIA RUNCU;		
B2	Se noteaza posesia faptica in favoarea lui GIURA AUREL	A1
	1) **GIURA AUREL**	
Act Normativ nr. 7, din 13/03/1996 emis de PARLAMENTUL ROMANIEI;		
B3	Intabulare, drept de PROPRIETATE, dobandit prin Lege, cota actuala 1/1	A1.1, A1.2
	1) **GIURA AUREL**	

C. Partea III. SARCINI .

Inscrieri privind dezmembramintele dreptului de proprietate, drepturi reale de garanţie şi sarcini	Referinţe
NU SUNT	

Document care conține date cu caracter personal, protejat de prevederile Regulamentului (UE) nr. 679/2016 și Legii 190/2018

Anexa Nr. 1 La Partea I

Teren

Nr cadastral	Suprafaţa (mp)*	Observaţii / Referinţe
	5.757	

* Suprafaţa este determinată in planul de proiecţie Stereo 70.

DETALII LINIARE IMOBIL

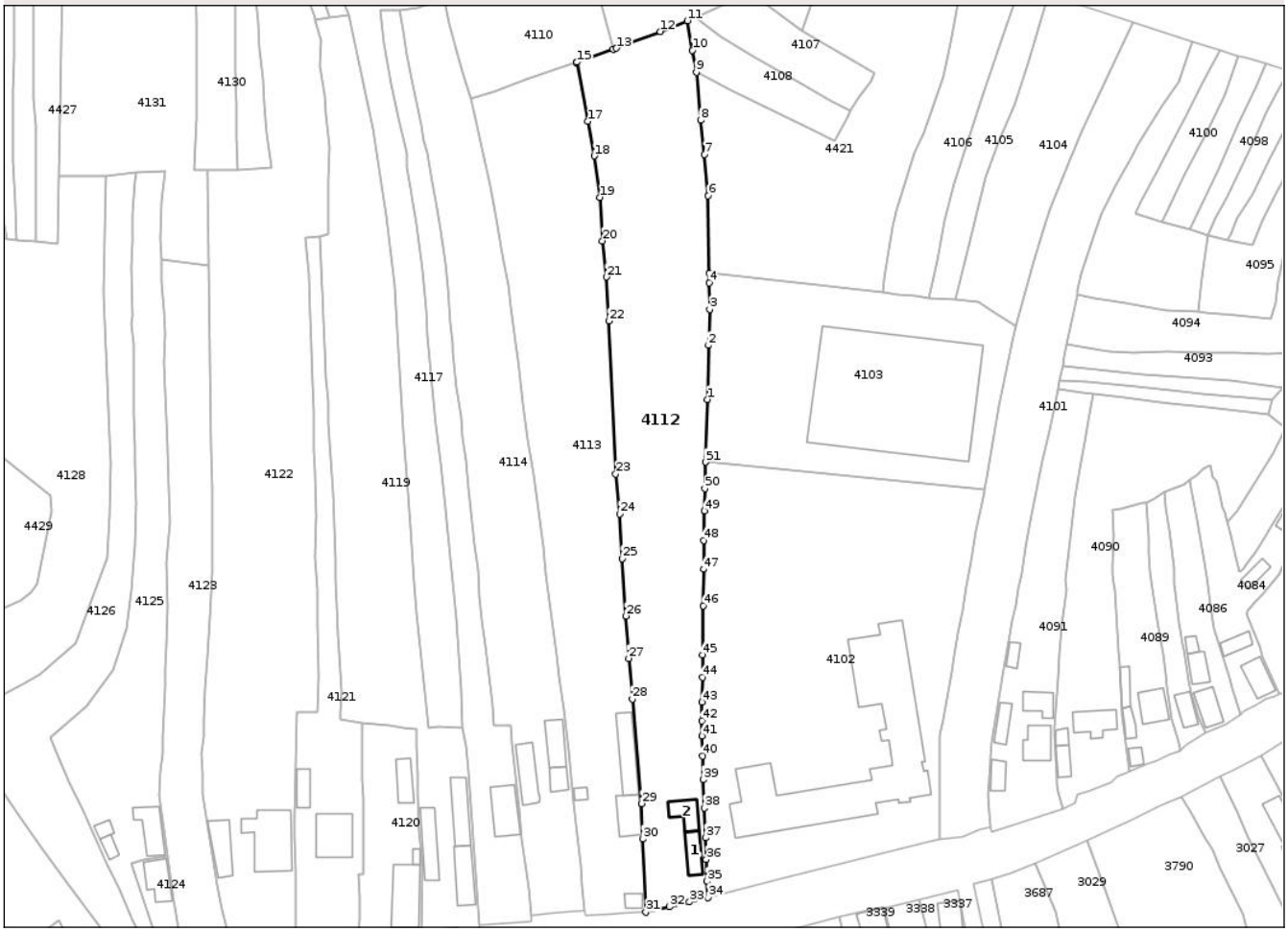

Date referitoare la teren

Crt	Categorie folosință	Intra vilan	Suprafaţa (mp)	Tarla	Parcelă	Nr. topo	Observaţii / Referinţe
1	curti constructii	DA	451	81, 346	700, 28241, 28287 28288, 28289	-	
2	faneata	DA	941	81, 346	700, 28241, 28287 28288, 28289	-	
3	livada	NU	1.669	81, 346	700, 28241, 28287 28288, 28289	-	
4	faneata	NU	2.696	81, 346	700, 28241, 28287 28288, 28289	-	

Date referitoare la construcţii

Crt	Număr	Destinaţie construcţie	Supraf. (mp)	Situaţie juridică	Observaţii / Referinţe
A1.1		constructii de locuinte	48	Cu acte	Nr. niveluri:1; S. construita la sol:48 mp; S. construita desfasurata:48 mp; LOCUINTA
A1.2		constructii anexa	53	Cu acte	Nr. niveluri:1; S. construita la sol:53 mp; S. construita desfasurata:53 mp; ANEXA

Document care conține date cu caracter personal, protejat de prevederile Regulamentului (UE) nr. 679/2016 și Legii 190/2018

Lungime Segmente

1) Valorile lungimilor segmentelor sunt obţinute din proiecţie în plan.

Punct început	X / Y	Punct sfârşit	X / Y	Lungime segment
1	350.063,204 403.696,047	2	350.063,539 403.710,903	14.86
4	350.063,748 403.728,114	5	350.063,716 403.730,681	2.567
7	350.062,325 403.763,357	8	350.061,362 403.772,743	9.435
10	350.059,097 403.792,007	11	350.057,679 403.800,108	8.224
13	350.038,222 403.792,527	14	350.037,327 403.792,211	0.949
16	350.027,2 403.788,639	17	350.030,272 403.772,461	16.467
19	350.033,592 403.751,569	20	350.034,383 403.739,626	11.969
22	350.036,132 403.717,582	23	350.038,033 403.675,516	42.109
25	350.039,721 403.652,302	26	350.040,875 403.636,549	15.795
28	350.042,613 403.613,665	29	350.045,125 403.584,981	28.794
31	350.046,309 403.555,139	32	350.052,83 403.556,64	6.692
34	350.063,355 403.559,217	35	350.063,153 403.563,578	4.366
37	350.062,715 403.575,612	38	350.062,425 403.583,735	8.128
40	350.061,937 403.598,082	41	350.061,759 403.603,585	5.506
43	350.061,782 403.612,884	44	350.061,871 403.619,647	6.764
46	350.062,1 403.639,371	47	350.062,19 403.649,394	10.023
49	350.062,469 403.665,426	50	350.062,553 403.671,579	6.154

Punct început	X / Y	Punct sfârşit	X / Y	Lungime segment
2	350.063,539 403.710,903	3	350.063,871 403.720,81	9.913
5	350.063,716 403.730,681	6	350.063,444 403.752,005	21.326
8	350.061,362 403.772,743	9	350.060,182 403.785,953	13.263
11	350.057,679 403.800,108	12	350.050,282 403.797,113	7.98
14	350.037,327 403.792,211	15	350.027,391 403.788,705	10.536
17	350.030,272 403.772,461	18	350.032,136 403.762,953	9.689
20	350.034,383 403.739,626	21	350.035,434 403.729,71	9.972
23	350.038,033 403.675,516	24	350.039,07 403.664,574	10.991
26	350.040,875 403.636,549	27	350.041,569 403.624,889	11.681
29	350.045,125 403.584,981	30	350.045,529 403.575,282	9.707
32	350.052,83 403.556,64	33	350.058,285 403.557,926	5.605
35	350.063,153 403.563,578	36	350.062,925 403.569,617	6.043
38	350.062,425 403.583,735	39	350.062,144 403.591,523	7.793
41	350.061,759 403.603,585	42	350.061,683 403.607,735	4.151
44	350.061,871 403.619,647	45	350.061,948 403.625,771	6.124
47	350.062,19 403.649,394	48	350.062,21 403.657,329	7.935
50	350.062,553 403.671,579	51	350.062,745 403.678,822	7.246

Punct început	X / Y	Punct sfârşit	X / Y	Lungime segment
3	350.063,871 403.720,81	4	350.063,748 403.728,114	7.305
6	350.063,444 403.752,005	7	350.062,325 403.763,357	11.407
9	350.060,182 403.785,953	10	350.059,097 403.792,007	6.15
12	350.050,282 403.797,113	13	350.038,222 403.792,527	12.903
15	350.027,391 403.788,705	16	350.027,2 403.788,639	0.202
18	350.032,136 403.762,953	19	350.033,592 403.751,569	11.477
21	350.035,434 403.729,71	22	350.036,132 403.717,582	12.148
24	350.039,07 403.664,574	25	350.039,721 403.652,302	12.289
27	350.041,569 403.624,889	28	350.042,613 403.613,665	11.272
30	350.045,529 403.575,282	31	350.046,309 403.555,139	20.158
33	350.058,285 403.557,926	34	350.063,355 403.559,217	5.232
36	350.062,925 403.569,617	37	350.062,715 403.575,612	5.999
39	350.062,144 403.591,523	40	350.061,937 403.598,082	6.562
42	350.061,683 403.607,735	43	350.061,782 403.612,884	5.15
45	350.061,948 403.625,771	46	350.062,1 403.639,371	13.601
48	350.062,21 403.657,329	49	350.062,469 403.665,426	8.101
51	350.062,745 403.678,822	1	350.063,204 403.696,047	17.231

** Lungimile segmentelor sunt determinate în planul de proiecţie Stereo 70 şi sunt rotunjite la 1 milimetru.

*** Distanţa dintre puncte este formată din segmente cumulate ce sunt mai mici decât valoarea 1 milimetru.

Document care conține date cu caracter personal, protejat de prevederile Regulamentului (UE) nr. 679/2016 și Legii 190/2018

DATE DESPRE IMOBILUL NR. 4113

Oficiul de Cadastru şi Publicitate Imobiliară GORJ
Biroul de Cadastru şi Publicitate Imobiliară Targu Jiu

A. Partea I. Descrierea imobilului

TEREN Necunoscut

Adresa: Loc. Bâlta, Str General Constantin Şandru, Nr. 134, Jud. Gorj

Nr. Crt	Nr cadastral Nr. topografic	Suprafaţa* (mp)	Observaţii / Referinţe
A1		5.324	Sector cadastral:88 Teren neimprejmuit;

Construcţii

Crt	Nr cadastral Nr. topografic	Adresa	Observaţii / Referinţe
A1.1		Loc. Bâlta, Str General Constantin Şandru, Nr. 134, Jud. Gorj	Nr. niveluri:1; S. construita la sol:69 mp; S. construita desfasurata:69 mp; LOCUINTA
A1.2		Loc. Bâlta, Str General Constantin Şandru, Nr. 134, Jud. Gorj	Nr. niveluri:1; S. construita la sol:96 mp; S. construita desfasurata:96 mp; ANEXA
A1.3		Loc. Bâlta, Str General Constantin Şandru, Nr. 134, Jud. Gorj	Nr. niveluri:1; S. construita la sol:18 mp; S. construita desfasurata:18 mp; ANEXA
A1.4		Loc. Bâlta, Str General Constantin Şandru, Nr. 134, Jud. Gorj	Nr. niveluri:1; S. construita la sol:11 mp; S. construita desfasurata:11 mp; ANEXA

B. Partea II. Proprietari şi acte

Inscrieri privitoare la dreptul de proprietate şi alte drepturi reale		Referinţe
0 / 06/11/2025		
Act Normativ nr. 7, din 13/03/1996 emis de PARLAMENTUL ROMANIEI;		
B1	Intabulare, drept de PROPRIETATE, dobandit prin Lege, cota actuala 1/1	A1
	1) **NEIDENTIFICAT NEIDENTIFICAT**	
/		
Act Administrativ nr. 11908, din 03/11/2025 emis de PRIMARIA RUNCU;		
B2	Se noteaza posesia faptica in favoarea lui DODU MARIA	A1
	1) **DODU MARIA**	
Act Normativ nr. 7, din 13/03/1996 emis de PARLAMENTUL ROMANIEI;		
B3	Intabulare, drept de PROPRIETATE, dobandit prin Lege, cota actuala 1/1	A1.1, A1.2, A1.3, A1.4
	1) **DODU MARIA**	

C. Partea III. SARCINI .

Inscrieri privind dezmembramintele dreptului de proprietate, drepturi reale de garanţie şi sarcini	Referinţe
NU SUNT	

Document care conține date cu caracter personal, protejat de prevederile Regulamentului (UE) nr. 679/2016 și Legii 190/2018

Anexa Nr. 1 La Partea I

Teren

Nr cadastral	Suprafaţa (mp)*	Observaţii / Referinţe
	5.324	

* Suprafaţa este determinată in planul de proiecţie Stereo 70.

DETALII LINIARE IMOBIL

Date referitoare la teren

Crt	Categorie folosință	Intra vilan	Suprafaţa (mp)	Tarla	Parcelă	Nr. topo	Observaţii / Referinţe
1	curti constructii	DA	684	81, 346	701, 28290, 28292	-	
2	arabil	DA	317	81, 346	701, 28290, 28292	-	
3	livada	DA	414	81, 346	701, 28290, 28292	-	
4	livada	NU	778	81, 346	701, 28290, 28292	-	
5	arabil	NU	3.131	81, 346	701, 28290, 28292	-	

Date referitoare la construcţii

Crt	Număr	Destinaţie construcţie	Supraf. (mp)	Situaţie juridică	Observaţii / Referinţe
A1.1		constructii de locuinte	69	Cu acte	Nr. niveluri:1; S. construita la sol:69 mp; S. construita desfasurata:69 mp; LOCUINTA
A1.2		constructii anexa	96	Cu acte	Nr. niveluri:1; S. construita la sol:96 mp; S. construita desfasurata:96 mp; ANEXA
A1.3		constructii anexa	18	Cu acte	Nr. niveluri:1; S. construita la sol:18 mp; S. construita desfasurata:18 mp; ANEXA
A1.4		constructii anexa	11	Cu acte	Nr. niveluri:1; S. construita la sol:11 mp; S. construita desfasurata:11 mp; ANEXA

Document care conține date cu caracter personal, protejat de prevederile Regulamentului (UE) nr. 679/2016 și Legii 190/2018

Lungime Segmente

1) Valorile lungimilor segmentelor sunt obţinute din proiecţie în plan.

Punct început	X / Y	Punct sfârşit	X / Y	Lungime segment
1	350.036,132 403.717,582	2	350.035,434 403.729,71	12.148
4	350.033,592 403.751,569	5	350.032,136 403.762,953	11.477
7	350.027,2 403.788,639	8	350.013,582 403.783,963	14.398
10	349.998,213 403.778,724	11	349.999,28 403.774,366	4.487
13	350.003,55 403.754,696	14	350.005,209 403.745,671	9.176
16	350.007,261 403.734,259	17	350.008,388 403.727,426	6.925
19	350.010,531 403.711,528	20	350.011,187 403.706,94	4.635
22	350.013,84 403.684,89	23	350.015,578 403.675,406	9.642
25	350.017,96 403.655,541	26	350.018,83 403.648,181	7.411
28	350.021,702 403.625,91	29	350.022,456 403.619,877	6.08
31	350.025,124 403.599,559	32	350.026,291 403.585,29	14.317
34	350.028,382 403.568,155	35	350.028,881 403.562,369	5.807
37	350.029,737 403.554,174	38	350.036,163 403.554,692	6.447
40	350.046,309 403.555,139	41	350.045,529 403.575,282	20.158
43	350.042,613 403.613,665	44	350.041,569 403.624,889	11.272
46	350.039,721 403.652,302	47	350.039,07 403.664,574	12.289

Punct început	X / Y	Punct sfârşit	X / Y	Lungime segment
2	350.035,434 403.729,71	3	350.034,383 403.739,626	9.972
5	350.032,136 403.762,953	6	350.030,272 403.772,461	9.689
8	350.013,582 403.783,963	9	350.004,733 403.780,765	9.409
11	349.999,28 403.774,366	12	350.001,359 403.763,775	10.793
14	350.005,209 403.745,671	15	350.006,544 403.737,854	7.93
17	350.008,388 403.727,426	18	350.009,297 403.721,47	6.025
20	350.011,187 403.706,94	21	350.012,558 403.694,769	12.248
23	350.015,578 403.675,406	24	350.017,144 403.662,856	12.647
26	350.018,83 403.648,181	27	350.020,179 403.638,155	10.116
29	350.022,456 403.619,877	30	350.023,928 403.610,749	9.246
32	350.026,291 403.585,29	33	350.027,804 403.573,459	11.927
35	350.028,881 403.562,369	36	350.029,493 403.555,54	6.856
38	350.036,163 403.554,692	39	350.040,21 403.554,895	4.052
41	350.045,529 403.575,282	42	350.045,125 403.584,981	9.707
44	350.041,569 403.624,889	45	350.040,875 403.636,549	11.681
47	350.039,07 403.664,574	48	350.038,033 403.675,516	10.991

Punct început	X / Y	Punct sfârşit	X / Y	Lungime segment
3	350.034,383 403.739,626	4	350.033,592 403.751,569	11.969
6	350.030,272 403.772,461	7	350.027,2 403.788,639	16.467
9	350.004,733 403.780,765	10	349.998,213 403.778,724	6.832
12	350.001,359 403.763,775	13	350.003,55 403.754,696	9.34
15	350.006,544 403.737,854	16	350.007,261 403.734,259	3.666
18	350.009,297 403.721,47	19	350.010,531 403.711,528	10.018
21	350.012,558 403.694,769	22	350.013,84 403.684,89	9.962
24	350.017,144 403.662,856	25	350.017,96 403.655,541	7.36
27	350.020,179 403.638,155	28	350.021,702 403.625,91	12.339
30	350.023,928 403.610,749	31	350.025,124 403.599,559	11.254
33	350.027,804 403.573,459	34	350.028,382 403.568,155	5.335
36	350.029,493 403.555,54	37	350.029,737 403.554,174	1.388
39	350.040,21 403.554,895	40	350.046,309 403.555,139	6.104
42	350.045,125 403.584,981	43	350.042,613 403.613,665	28.794
45	350.040,875 403.636,549	46	350.039,721 403.652,302	15.795
48	350.038,033 403.675,516	1	350.036,132 403.717,582	42.109

** Lungimile segmentelor sunt determinate în planul de proiecţie Stereo 70 şi sunt rotunjite la 1 milimetru.

*** Distanţa dintre puncte este formată din segmente cumulate ce sunt mai mici decât valoarea 1 milimetru.

Document care conține date cu caracter personal, protejat de prevederile Regulamentului (UE) nr. 679/2016 și Legii 190/2018

DATE DESPRE IMOBILUL NR. 4114

Oficiul de Cadastru şi Publicitate Imobiliară GORJ
Biroul de Cadastru şi Publicitate Imobiliară Targu Jiu

A. Partea I. Descrierea imobilului

TEREN Necunoscut

Adresa: Loc. Bâlta, Str General Constantin Şandru, Nr. 136, Jud. Gorj

Nr. Crt	Nr cadastral Nr. topografic	Suprafaţa* (mp)	Observaţii / Referinţe
A1		4.171	Sector cadastral:88 Teren neimprejmuit;

Construcţii

Crt	Nr cadastral Nr. topografic	Adresa	Observaţii / Referinţe
A1.1		Loc. Bâlta, Str General Constantin Şandru, Nr. 136, Jud. Gorj	Nr. niveluri:2; S. construita la sol:78 mp; S. construita desfasurata:156 mp; LOCUINTA
A1.2		Loc. Bâlta, Str General Constantin Şandru, Nr. 136, Jud. Gorj	Nr. niveluri:2; S. construita la sol:32 mp; S. construita desfasurata:64 mp; LOCUINTA
A1.3		Loc. Bâlta, Str General Constantin Şandru, Nr. 136, Jud. Gorj	Nr. niveluri:1; S. construita la sol:64 mp; S. construita desfasurata:64 mp; ANEXA

B. Partea II. Proprietari şi acte

Inscrieri privitoare la dreptul de proprietate şi alte drepturi reale		Referinţe
0 / 06/11/2025		
Act Normativ nr. 7, din 13/03/1996 emis de PARLAMENTUL ROMANIEI;		
B1	Intabulare, drept de PROPRIETATE, dobandit prin Lege, cota actuala 1/1	A1
	1) **NEIDENTIFICAT NEIDENTIFICAT**	
/		
Act Administrativ nr. 11908, din 03/11/2025 emis de PRIMARIA RUNCU;		
B2	Se noteaza posesia faptica in favoarea lui COCOLEA NORICA	A1
	1) **COCOLEA NORICA**	
Act Normativ nr. 7, din 13/03/1996 emis de PARLAMENTUL ROMANIEI;		
B3	Intabulare, drept de PROPRIETATE, dobandit prin Lege, cota actuala 1/1	A1.1, A1.2, A1.3
	1) **COCOLEA NORICA**	

C. Partea III. SARCINI .

Inscrieri privind dezmembramintele dreptului de proprietate, drepturi reale de garanţie şi sarcini	Referinţe
NU SUNT	

Document care conține date cu caracter personal, protejat de prevederile Regulamentului (UE) nr. 679/2016 și Legii 190/2018

Anexa Nr. 1 La Partea I

Teren

Nr cadastral	Suprafaţa (mp)*	Observaţii / Referinţe
	4.171	

* Suprafaţa este determinată in planul de proiecţie Stereo 70.

DETALII LINIARE IMOBIL

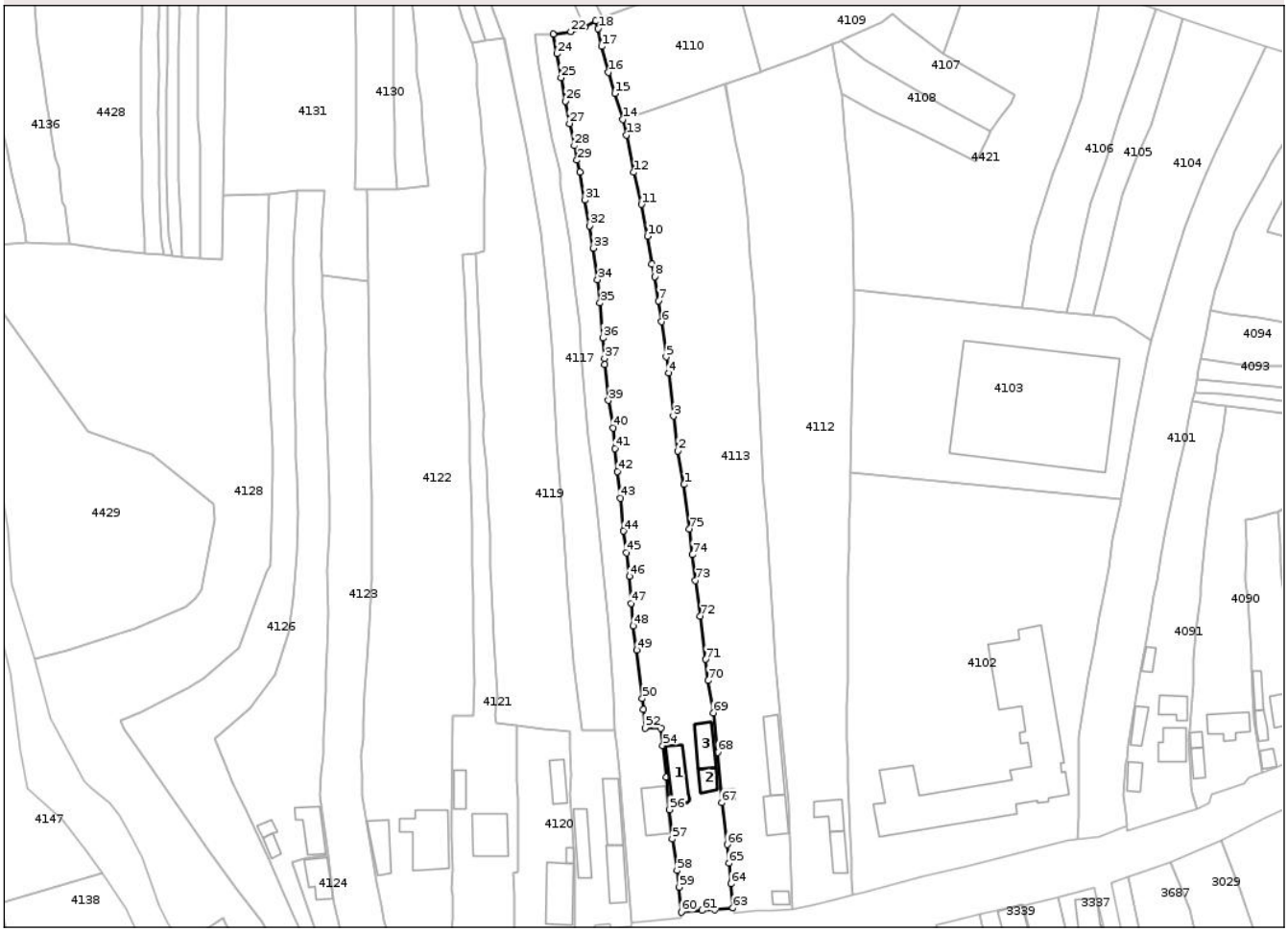

Date referitoare la teren

Crt	Categorie folosinţă	Intra vilan	Suprafaţa (mp)	Tarla	Parcelă	Nr. topo	Observaţii / Referinţe
1	curti constructii	DA	605	81, 346	702, 28293, 28294, 28295	-	
2	arabil	DA	610	81, 346	702, 28293, 28294, 28295	-	
3	arabil	NU	502	81, 346	702, 28293, 28294, 28295	-	
4	livada	NU	1.000	81, 346	702, 28293, 28294, 28295	-	
5	vie	NU	1.454	81, 346	702, 28293, 28294, 28295	-	

Date referitoare la construcţii

Crt	Număr	Destinaţie construcţie	Supraf. (mp)	Situaţie juridică	Observaţii / Referinţe
A1.1		constructii de locuinte	78	Cu acte	Nr. niveluri:2; S. construita la sol:78 mp; S. construita desfasurata:156 mp; LOCUINTA
A1.2		constructii de locuinte	32	Cu acte	Nr. niveluri:2; S. construita la sol:32 mp; S. construita desfasurata:64 mp; LOCUINTA
A1.3		constructii anexa	64	Cu acte	Nr. niveluri:1; S. construita la sol:64 mp; S. construita desfasurata:64 mp; ANEXA

Document care conține date cu caracter personal, protejat de prevederile Regulamentului (UE) nr. 679/2016 și Legii 190/2018

Lungime Segmente

1) Valorile lungimilor segmentelor sunt obţinute din proiecţie în plan.

Punct început	X / Y	Punct sfârşit	X / Y	Lungime segment
1	350.015,578 403.675,406	2	350.013,84 403.684,891	9.643
4	350.011,187 403.706,94	5	350.010,531 403.711,528	4.635
7	350.008,388 403.727,426	8	350.007,261 403.734,259	6.925
10	350.005,209 403.745,671	11	350.003,55 403.754,696	9.176
13	349.999,28 403.774,366	14	349.998,213 403.778,724	4.487
16	349.994,179 403.792,094	17	349.992,182 403.799,414	7.588
19	349.990,557 403.806,692	20	349.987,406 403.805,005	3.574
22	349.983,527 403.803,59	23	349.978,486 403.802,867	5.093
25	349.980,715 403.790,544	26	349.981,97 403.783,877	6.784
28	349.984,488 403.771,298	29	349.985,278 403.767,213	4.161
31	349.987,484 403.755,905	32	349.988,895 403.748,597	7.443
34	349.991,091 403.733,384	35	349.991,79 403.726,796	6.625
37	349.993,061 403.711,099	38	349.993,151 403.709,31	1.791
40	349.995,514 403.691,41	41	349.995,967 403.685,615	5.813
43	349.997,596 403.671,501	44	349.998,462 403.662,222	9.319
46	350.000,1 403.649,428	47	350.000,567 403.641,789	7.653
49	350.002,255 403.628,565	50	350.003,818 403.614,804	13.849
52	350.004,532 403.606,483	53	350.008,997 403.606,339	4.467
55	350.010,512 403.592,608	56	350.011,474 403.583,375	9.283
58	350.013,608 403.566,102	59	350.014,237 403.561,427	4.717
61	350.020,697 403.554,81	62	350.024,348 403.555,109	3.663
64	350.028,881 403.562,369	65	350.028,382 403.568,155	5.807
67	350.026,291 403.585,29	68	350.025,124 403.599,559	14.317
70	350.022,456 403.619,877	71	350.021,702 403.625,91	6.08
73	350.018,83 403.648,181	74	350.017,96 403.655,541	7.411

Punct început	X / Y	Punct sfârşit	X / Y	Lungime segment
2	350.013,84 403.684,891	3	350.012,558 403.694,769	9.961
5	350.010,531 403.711,528	6	350.009,297 403.721,47	10.018
8	350.007,261 403.734,259	9	350.006,544 403.737,854	3.666
11	350.003,55 403.754,696	12	350.001,359 403.763,775	9.34
14	349.998,213 403.778,724	15	349.995,999 403.786,086	7.688
17	349.992,182 403.799,414	18	349.991,251 403.804,429	5.101
20	349.987,406 403.805,005	21	349.987,255 403.804,95	0.161
23	349.978,486 403.802,867	24	349.979,557 403.797,367	5.603
26	349.981,97 403.783,877	27	349.983,166 403.777,619	6.371
29	349.985,278 403.767,213	30	349.986,042 403.763,788	3.509
32	349.988,895 403.748,597	33	349.989,939 403.742,314	6.369
35	349.991,79 403.726,796	36	349.992,572 403.716,882	9.945
38	349.993,151 403.709,31	39	349.994,143 403.699,185	10.173
41	349.995,967 403.685,615	42	349.996,76 403.679,135	6.528
44	349.998,462 403.662,222	45	349.999,242 403.656,063	6.208
47	350.000,567 403.641,789	48	350.001,223 403.635,396	6.427
50	350.003,818 403.614,804	51	350.004,075 403.611,75	3.065
53	350.008,997 403.606,339	54	350.009,589 403.601,502	4.873
56	350.011,474 403.583,375	57	350.012,247 403.575,045	8.366
59	350.014,237 403.561,427	60	350.014,795 403.554,319	7.13
62	350.024,348 403.555,109	63	350.029,493 403.555,54	5.163
65	350.028,382 403.568,155	66	350.027,804 403.573,459	5.335
68	350.025,124 403.599,559	69	350.023,928 403.610,749	11.254
71	350.021,702 403.625,91	72	350.020,179 403.638,155	12.339
74	350.017,96 403.655,541	75	350.017,144 403.662,856	7.36

Punct început	X / Y	Punct sfârşit	X / Y	Lungime segment
3	350.012,558 403.694,769	4	350.011,187 403.706,94	12.248
6	350.009,297 403.721,47	7	350.008,388 403.727,426	6.025
9	350.006,544 403.737,854	10	350.005,209 403.745,671	7.93
12	350.001,359 403.763,775	13	349.999,28 403.774,366	10.793
15	349.995,999 403.786,086	16	349.994,179 403.792,094	6.278
18	349.991,251 403.804,429	19	349.990,557 403.806,692	2.367
21	349.987,255 403.804,95	22	349.983,527 403.803,59	3.968
24	349.979,557 403.797,367	25	349.980,715 403.790,544	6.921
27	349.983,166 403.777,619	28	349.984,488 403.771,298	6.458
30	349.986,042 403.763,788	31	349.987,484 403.755,905	8.014
33	349.989,939 403.742,314	34	349.991,091 403.733,384	9.004
36	349.992,572 403.716,882	37	349.993,061 403.711,099	5.804
39	349.994,143 403.699,185	40	349.995,514 403.691,41	7.895
42	349.996,76 403.679,135	43	349.997,596 403.671,501	7.68
45	349.999,242 403.656,063	46	350.000,1 403.649,428	6.69
48	350.001,223 403.635,396	49	350.002,255 403.628,565	6.909
51	350.004,075 403.611,75	52	350.004,532 403.606,483	5.287
54	350.009,589 403.601,502	55	350.010,512 403.592,608	8.942
57	350.012,247 403.575,045	58	350.013,608 403.566,102	9.046
60	350.014,795 403.554,319	61	350.020,697 403.554,81	5.922
63	350.029,493 403.555,54	64	350.028,881 403.562,369	6.856
66	350.027,804 403.573,459	67	350.026,291 403.585,29	11.927
69	350.023,928 403.610,749	70	350.022,456 403.619,877	9.246
72	350.020,179 403.638,155	73	350.018,83 403.648,181	10.116
75	350.017,144 403.662,856	1	350.015,578 403.675,406	12.647

** Lungimile segmentelor sunt determinate în planul de proiecţie Stereo 70 şi sunt rotunjite la 1 milimetru.

*** Distanţa dintre puncte este formată din segmente cumulate ce sunt mai mici decât valoarea 1 milimetru.

Document care conține date cu caracter personal, protejat de prevederile Regulamentului (UE) nr. 679/2016 și Legii 190/2018

DATE DESPRE IMOBILUL NR. 4117

Oficiul de Cadastru şi Publicitate Imobiliară GORJ
Biroul de Cadastru şi Publicitate Imobiliară Targu Jiu

A. Partea I. Descrierea imobilului

TEREN Necunoscut

Adresa: Loc. Bâlta, Jud. Gorj

Nr. Crt	Nr cadastral Nr. topografic	Suprafaţa* (mp)	Observaţii / Referinţe
A1		2.797	Sector cadastral:88 Teren neimprejmuit;

B. Partea II. Proprietari şi acte

Inscrieri privitoare la dreptul de proprietate şi alte drepturi reale		Referinţe
0 / 18/11/2025		
Act Administrativ nr. 11908, din 03/11/2025 emis de PRIMARIA RUNCU;		
B1	Inscrierea posesiei, drept de PROPRIETATE, dobandit prin Lege, cota actuala 1/1	A1
	1) **NEIDENTIFICAT NEIDENTIFICAT**	
/		
Act Normativ nr. 7, din 13/03/1996 emis de PARLAMENTUL ROMANIEI;		
B2	Se noteaza mentiunea de proprietar neidentificat	A1

C. Partea III. SARCINI .

Inscrieri privind dezmembramintele dreptului de proprietate, drepturi reale de garanţie şi sarcini	Referinţe
NU SUNT	

Document care conține date cu caracter personal, protejat de prevederile Regulamentului (UE) nr. 679/2016 și Legii 190/2018

Anexa Nr. 1 La Partea I

Teren

Nr cadastral	Suprafaţa (mp)*	Observaţii / Referinţe
	2.797	

* Suprafaţa este determinată in planul de proiecţie Stereo 70.

DETALII LINIARE IMOBIL

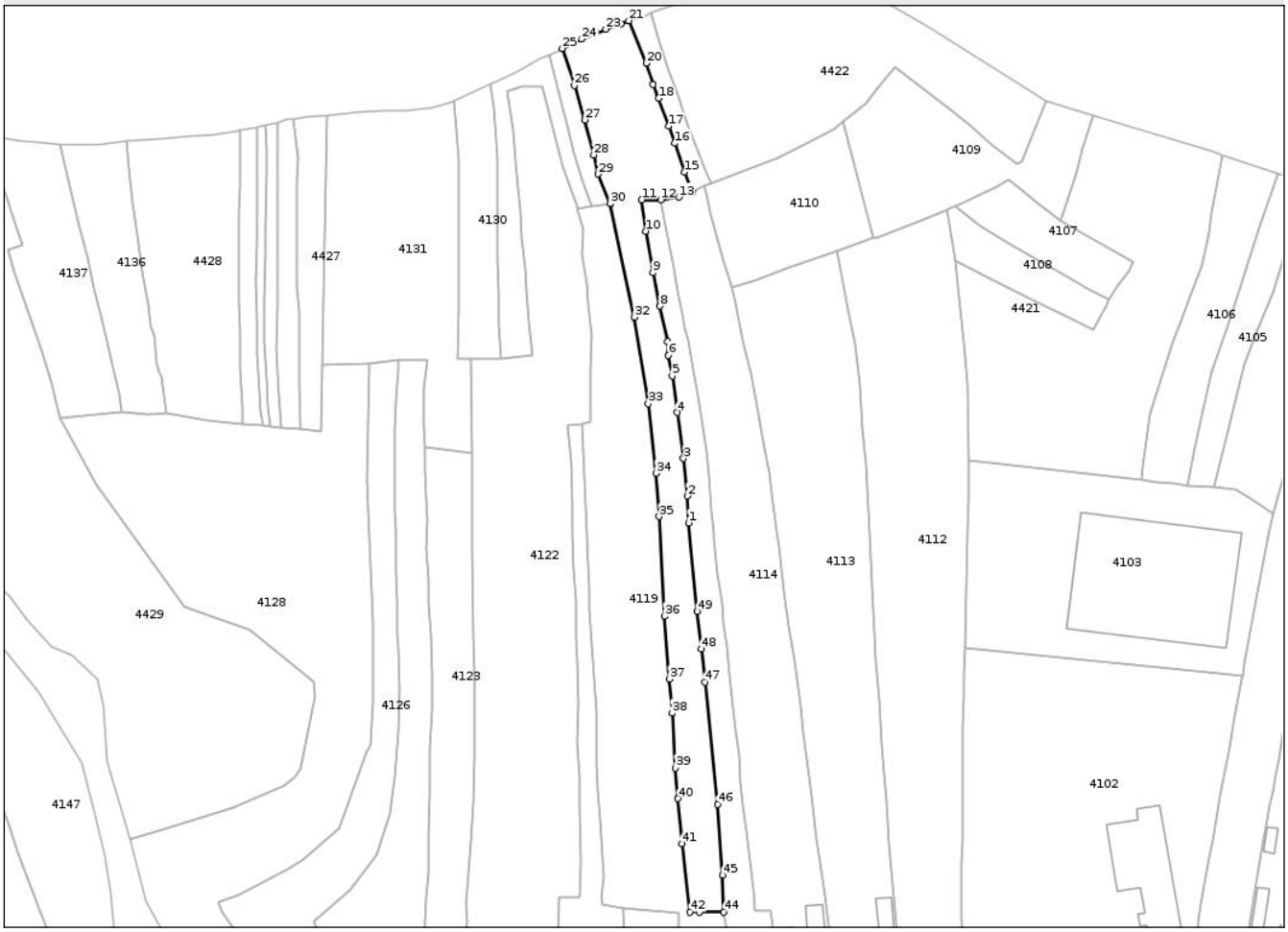

Date referitoare la teren

Crt	Categorie folosință	Intra vilan	Suprafaţa (mp)	Tarla	Parcelă	Nr. topo	Observaţii / Referinţe
1	arabil	DA	208	346	28312, ..., 28314	-	
2	arabil	NU	685	528	28312, ..., 28314	-	
3	livada	NU	528	346	28312, ..., 28314	-	
4	vie	NU	1.376	346	28304, 28305/2, 28306, 28307	-	

Lungime Segmente

1) Valorile lungimilor segmentelor sunt obţinute din proiecţie în plan.

Punct început	X / Y	Punct sfârşit	X / Y	Lungime segment
1	349.986,218 403.713,531	2	349.985,856 403.720,968	7.446
4	349.983,124 403.744,035	5	349.981,645 403.754,142	10.215

Punct început	X / Y	Punct sfârşit	X / Y	Lungime segment
2	349.985,856 403.720,968	3	349.984,755 403.731,347	10.437
5	349.981,645 403.754,142	6	349.980,611 403.759,877	5.827

Punct început	X / Y	Punct sfârşit	X / Y	Lungime segment
3	349.984,755 403.731,347	4	349.983,124 403.744,035	12.792
6	349.980,611 403.759,877	7	349.980,449 403.763,649	3.775

Document care conține date cu caracter personal, protejat de prevederile Regulamentului (UE) nr. 679/2016 și Legii 190/2018

Punct început	X / Y	Punct sfârşit	X / Y	Lungime segment
7	349.980,449 403.763,649	8	349.978,265 403.773,467	10.058
10	349.974,304 403.794,154	11	349.973,197 403.802,872	8.788
13	349.983,527 403.803,59	14	349.987,255 403.804,95	3.968
16	349.982,461 403.818,502	17	349.980,64 403.823,212	5.05
19	349.976,293 403.834,747	20	349.974,534 403.840,633	6.143
22	349.967,488 403.851,579	23	349.963,265 403.850,07	4.485
25	349.951,249 403.844,688	26	349.954,592 403.834,47	10.751
28	349.959,956 403.815,25	29	349.961,215 403.809,952	5.446
31	349.964,682 403.801,787	32	349.971,108 403.770,433	32.006
34	349.977,178 403.727,218	35	349.978,053 403.715,252	11.998
37	349.980,913 403.670,356	38	349.981,632 403.660,901	9.482
40	349.983,267 403.637,3	41	349.984,416 403.624,833	12.52
43	349.989,221 403.605,993	44	349.995,953 403.605,941	6.732
46	349.994,185 403.635,666	47	349.990,711 403.669,46	33.972
49	349.988,565 403.689,088	1	349.986,218 403.713,531	24.555

Punct început	X / Y	Punct sfârşit	X / Y	Lungime segment
8	349.978,265 403.773,467	9	349.976,295 403.782,721	9.461
11	349.973,197 403.802,872	12	349.978,486 403.802,867	5.289
14	349.987,255 403.804,95	15	349.985,041 403.810,5	5.975
17	349.980,64 403.823,212	18	349.977,902 403.830,887	8.149
20	349.974,534 403.840,633	21	349.969,644 403.852,365	12.71
23	349.963,265 403.850,07	24	349.956,617 403.847,3	7.202
26	349.954,592 403.834,47	27	349.957,421 403.824,925	9.955
29	349.961,215 403.809,952	30	349.964,458 403.801,756	8.814
32	349.971,108 403.770,433	33	349.975,028 403.746,485	24.267
35	349.978,053 403.715,252	36	349.979,55 403.687,68	27.613
38	349.981,632 403.660,901	39	349.982,541 403.645,785	15.143
41	349.984,416 403.624,833	42	349.986,556 403.605,885	19.068
44	349.995,953 403.605,941	45	349.995,639 403.616,166	10.23
47	349.990,711 403.669,46	48	349.989,722 403.678,731	9.324

Punct început	X / Y	Punct sfârşit	X / Y	Lungime segment
9	349.976,295 403.782,721	10	349.974,304 403.794,154	11.605
12	349.978,486 403.802,867	13	349.983,527 403.803,59	5.093
15	349.985,041 403.810,5	16	349.982,461 403.818,502	8.408
18	349.977,902 403.830,887	19	349.976,293 403.834,747	4.182
21	349.969,644 403.852,365	22	349.967,488 403.851,579	2.295
24	349.956,617 403.847,3	25	349.951,249 403.844,688	5.97
27	349.957,421 403.824,925	28	349.959,956 403.815,25	10.002
30	349.964,458 403.801,756	31	349.964,682 403.801,787	0.226
33	349.975,028 403.746,485	34	349.977,178 403.727,218	19.387
36	349.979,55 403.687,68	37	349.980,913 403.670,356	17.378
39	349.982,541 403.645,785	40	349.983,267 403.637,3	8.516
42	349.986,556 403.605,885	43	349.989,221 403.605,993	2.667
45	349.995,639 403.616,166	46	349.994,185 403.635,666	19.554
48	349.989,722 403.678,731	49	349.988,565 403.689,088	10.421

**** Lungimile segmentelor sunt determinate în planul de proiecţie Stereo 70 şi sunt rotunjite la 1 milimetru.**
***** Distanţa dintre puncte este formată din segmente cumulate ce sunt mai mici decât valoarea 1 milimetru.**

Document care conține date cu caracter personal, protejat de prevederile Regulamentului (UE) nr. 679/2016 și Legii 190/2018

DATE DESPRE IMOBILUL NR. 4118

Oficiul de Cadastru şi Publicitate Imobiliară GORJ
Biroul de Cadastru şi Publicitate Imobiliară Targu Jiu

A. Partea I. Descrierea imobilului

TEREN Extravilan

Adresa: Jud. Gorj

Nr. Crt	Nr cadastral Nr. topografic	Suprafaţa* (mp)	Observaţii / Referinţe
A1		213	Sector cadastral:88 Teren neimprejmuit;

B. Partea II. Proprietari şi acte

Inscrieri privitoare la dreptul de proprietate şi alte drepturi reale		Referinţe
0 / 06/11/2025		
Act Normativ nr. 7, din 13/03/1996 emis de PARLAMENTUL ROMANIEI;		
B1	Intabulare, drept de PROPRIETATE, dobandit prin Lege, cota actuala 1/1	A1
	1) **NEIDENTIFICAT NEIDENTIFICAT**	
/		
Act Administrativ nr. 11908, din 03/11/2025 emis de PRIMARIA RUNCU;		
B2	Se noteaza posesia faptica in favoarea lui BIȚAN LEANA	A1
	1) **BIȚAN LEANA**	

C. Partea III. SARCINI .

Inscrieri privind dezmembramintele dreptului de proprietate, drepturi reale de garanţie şi sarcini	Referinţe
NU SUNT	

Anexa Nr. 1 La Partea I

Teren

Nr cadastral	Suprafaţa (mp)*	Observaţii / Referinţe
	213	

* Suprafaţa este determinată in planul de proiecţie Stereo 70.

DETALII LINIARE IMOBIL

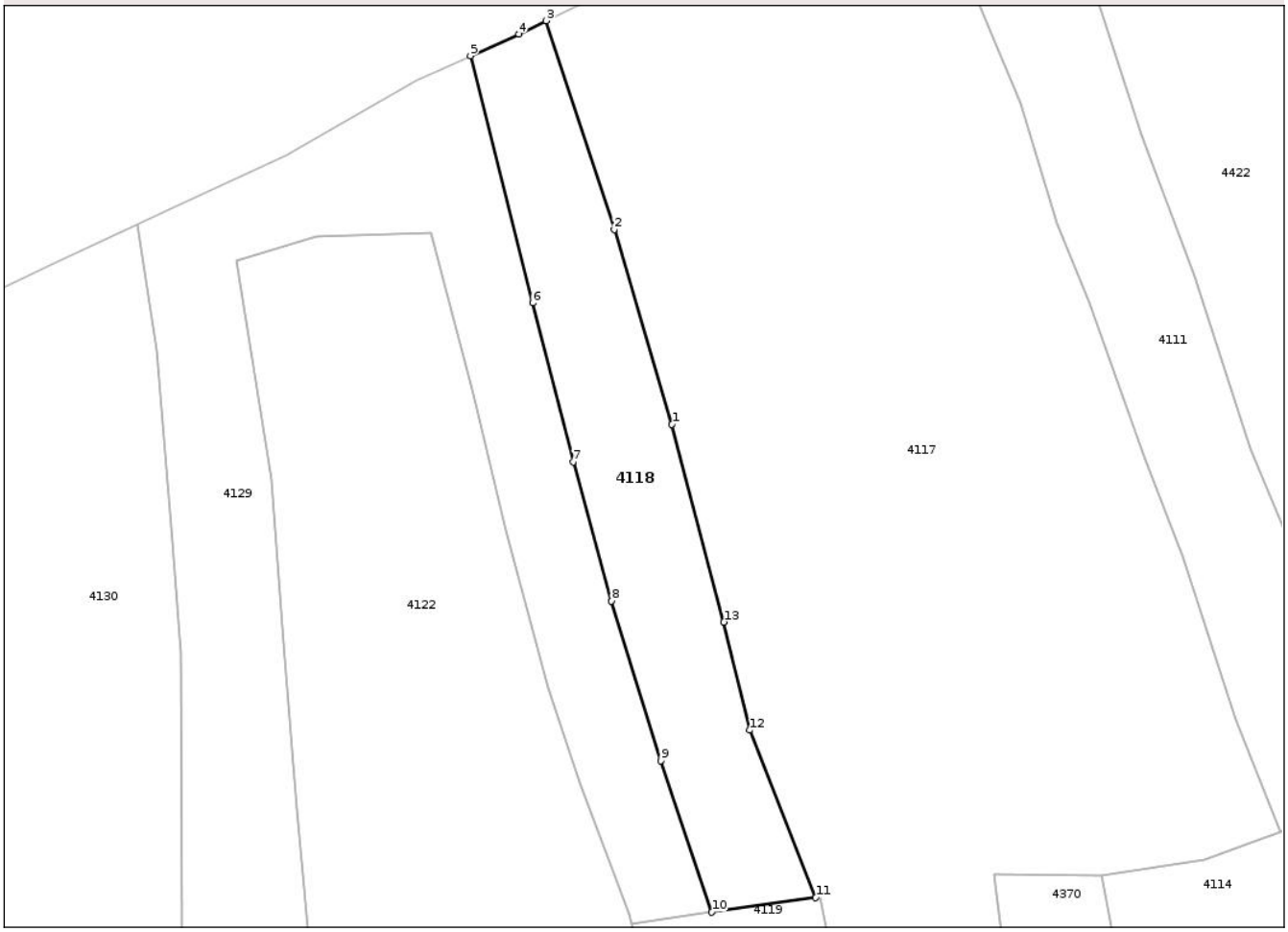

Date referitoare la teren

Crt	Categorie folosință	Intra vilan	Suprafaţa (mp)	Tarla	Parcelă	Nr. topo	Observaţii / Referinţe
1	vie	NU	213	346	28315, 28317/1	-	

Lungime Segmente
1) Valorile lungimilor segmentelor sunt obţinute din proiecţie în plan.

Punct început	X / Y	Punct sfârşit	X / Y	Lungime segment (** (m)
1	349.957,421 403.824,925	2	349.954,592 403.834,47	9.955
2	349.954,592 403.834,47	3	349.951,249 403.844,688	10.751
3	349.951,249 403.844,688	4	349.949,909 403.844,036	1.49
4	349.949,909 403.844,036	5	349.947,545 403.842,974	2.592
5	349.947,545 403.842,974	6	349.950,586 403.830,863	12.487

Document care conține date cu caracter personal, protejat de prevederile Regulamentului (UE) nr. 679/2016 și Legii 190/2018

Punct început	X / Y	Punct sfârşit	X / Y	Lungime segment (** (m)
6	349.950,586 403.830,863	7	349.952,57 403.823,088	8.024
7	349.952,57 403.823,088	8	349.954,456 403.816,279	7.065
8	349.954,456 403.816,279	9	349.956,875 403.808,46	8.185
9	349.956,875 403.808,46	10	349.959,371 403.801,04	7.829
10	349.959,371 403.801,04	11	349.964,458 403.801,756	5.137
11	349.964,458 403.801,756	12	349.961,215 403.809,952	8.814
12	349.961,215 403.809,952	13	349.959,956 403.815,25	5.446
13	349.959,956 403.815,25	1	349.957,421 403.824,925	10.002

** Lungimile segmentelor sunt determinate în planul de proiecţie Stereo 70 şi sunt rotunjite la 1 milimetru.
*** Distanţa dintre puncte este formată din segmente cumulate ce sunt mai mici decât valoarea 1 milimetru.

Document care conține date cu caracter personal, protejat de prevederile Regulamentului (UE) nr. 679/2016 și Legii 190/2018

DATE DESPRE IMOBILUL NR. 4119

Oficiul de Cadastru şi Publicitate Imobiliară GORJ
Biroul de Cadastru şi Publicitate Imobiliară Targu Jiu

A. Partea I. Descrierea imobilului

TEREN Necunoscut

Adresa: Loc. Bâlta, Str General Constantin Şandru, Nr. 140, Jud. Gorj

Nr. Crt	Nr cadastral Nr. topografic	Suprafaţa* (mp)	Observaţii / Referinţe
A1	39225	4.396	Sector cadastral:88 Teren neimprejmuit;

B. Partea II. Proprietari şi acte

Inscrieri privitoare la dreptul de proprietate şi alte drepturi reale		Referinţe
102285 / 09/11/2021		
Act Administrativ nr. 1521628, din 15/09/2021 emis de CJ Gorj;		
B1	Intabulare, drept de PROPRIETATE, dobandit prin Constituire, cota actuala 1/1, cota initiala 1/1	A1
	1) **COCOLEA VASILE**, bun propriu	

C. Partea III. SARCINI .

Inscrieri privind dezmembramintele dreptului de proprietate, drepturi reale de garanţie şi sarcini	Referinţe
NU SUNT	

Document care conține date cu caracter personal, protejat de prevederile Regulamentului (UE) nr. 679/2016 și Legii 190/2018

Anexa Nr. 1 La Partea I

Teren

Nr cadastral	Suprafaţa (mp)*	Observaţii / Referinţe
39225	4.396	

* Suprafaţa este determinată in planul de proiecţie Stereo 70.

DETALII LINIARE IMOBIL

Date referitoare la teren

Crt	Categorie folosință	Intra vilan	Suprafaţa (mp)	Tarla	Parcelă	Nr. topo	Observaţii / Referinţe
1	curti constructii	DA	831	81	706	-	
2	arabil	DA	400	346	28323/1	-	
3	arabil	NU	338	346	28323/2	-	
4	livada	NU	1.601	346	28323/3	-	
5	vie	NU	1.226	346	28321	-	

Date referitoare la construcţii

Crt	Număr	Destinaţie construcţie	Supraf. (mp)	Situaţie juridică	Observaţii / Referinţe
A1.1	39225-C1	constructii de locuinte	82	Fara acte	Nr. niveluri:1; S. construita la sol:82 mp; S. construita desfasurata:82 mp; Constructie locuinta.
A1.2	39225-C2	constructii anexa	Din acte: 0 Masurata: 76	Fara acte	Nr. niveluri:1; S. construita la sol:76 mp; S. construita desfasurata:76 mp; Constructie anexa.
A1.3	39225-C3	constructii anexa	Din acte: 0 Masurata: 82	Fara acte	Nr. niveluri:1; S. construita la sol:82 mp; S. construita desfasurata:82 mp; Constructie anexa.

Document care conține date cu caracter personal, protejat de prevederile Regulamentului (UE) nr. 679/2016 și Legii 190/2018

Lungime Segmente

1) Valorile lungimilor segmentelor sunt obţinute din proiecţie în plan.

Punct început	X / Y	Punct sfârşit	X / Y	Lungime segment
1	349.980,913 403.670,356	2	349.979,55 403.687,68	17.378
4	349.977,178 403.727,218	5	349.975,028 403.746,485	19.387
7	349.964,682 403.801,787	8	349.964,458 403.801,756	0.226
10	349.955,415 403.800,483	11	349.956,984 403.794,539	6.148
13	349.958,026 403.779,594	14	349.958,39 403.774,383	5.224
16	349.958,936 403.756,332	17	349.959,025 403.747,169	9.163
19	349.956,724 403.740,847	20	349.957,356 403.726,013	14.847
22	349.958,352 403.702,007	23	349.958,821 403.695,272	6.751
25	349.959,542 403.680,052	26	349.960,14 403.670,417	9.654
28	349.960,781 403.652,171	29	349.960,891 403.646,359	5.813
31	349.961,692 403.631,568	32	349.962,635 403.615,688	15.908
34	349.962,424 403.608,025	35	349.968,175 403.607,148	5.817
37	349.979,702 403.605,88	38	349.983,311 403.605,539	3.625
40	349.983,489 403.593,014	41	349.983,422 403.587,57	5.444
43	349.984,75 403.567,108	44	349.984,686 403.548,348	18.76
46	349.989,82 403.549,014	47	349.990,581 403.550,724	1.872
49	349.994,885 403.549,807	50	350.000,658 403.550,387	5.802
52	349.997,358 403.593,884	53	349.996,734 403.600,799	6.943
55	349.989,221 403.605,993	56	349.986,556 403.605,885	2.667
58	349.983,267 403.637,3	59	349.982,541 403.645,785	8.516

Punct început	X / Y	Punct sfârşit	X / Y	Lungime segment
2	349.979,55 403.687,68	3	349.978,053 403.715,252	27.613
5	349.975,028 403.746,485	6	349.971,108 403.770,433	24.267
8	349.964,458 403.801,756	9	349.959,371 403.801,04	5.137
11	349.956,984 403.794,539	12	349.956,764 403.787,735	6.808
14	349.958,39 403.774,383	15	349.959,222 403.765,286	9.135
17	349.959,025 403.747,169	18	349.959,083 403.741,416	5.753
20	349.957,356 403.726,013	21	349.957,963 403.710,443	15.582
23	349.958,821 403.695,272	24	349.958,778 403.689,517	5.755
26	349.960,14 403.670,417	27	349.960,641 403.661,392	9.039
29	349.960,891 403.646,359	30	349.961,219 403.639,487	6.88
32	349.962,635 403.615,688	33	349.962,187 403.610,168	5.538
35	349.968,175 403.607,148	36	349.975,869 403.606,319	7.739
38	349.983,311 403.605,539	39	349.983,352 403.600,856	4.683
41	349.983,422 403.587,57	42	349.984,012 403.578,005	9.583
44	349.984,686 403.548,348	45	349.988,335 403.548,735	3.669
47	349.990,581 403.550,724	48	349.994,544 403.551,019	3.974
50	350.000,658 403.550,387	51	350.000,572 403.551,515	1.131
53	349.996,734 403.600,799	54	349.995,953 403.605,941	5.201
56	349.986,556 403.605,885	57	349.984,416 403.624,833	19.068
59	349.982,541 403.645,785	60	349.981,632 403.660,901	15.143

Punct început	X / Y	Punct sfârşit	X / Y	Lungime segment
3	349.978,053 403.715,252	4	349.977,178 403.727,218	11.998
6	349.971,108 403.770,433	7	349.964,682 403.801,787	32.006
9	349.959,371 403.801,04	10	349.955,415 403.800,483	3.995
12	349.956,764 403.787,735	13	349.958,026 403.779,594	8.238
15	349.959,222 403.765,286	16	349.958,936 403.756,332	8.959
18	349.959,083 403.741,416	19	349.956,724 403.740,847	2.427
21	349.957,963 403.710,443	22	349.958,352 403.702,007	8.445
24	349.958,778 403.689,517	25	349.959,542 403.680,052	9.496
27	349.960,641 403.661,392	28	349.960,781 403.652,171	9.222
30	349.961,219 403.639,487	31	349.961,692 403.631,568	7.933
33	349.962,187 403.610,168	34	349.962,424 403.608,025	2.156
36	349.975,869 403.606,319	37	349.979,702 403.605,88	3.858
39	349.983,352 403.600,856	40	349.983,489 403.593,014	7.843
42	349.984,012 403.578,005	43	349.984,75 403.567,108	10.922
45	349.988,335 403.548,735	46	349.989,82 403.549,014	1.511
48	349.994,544 403.551,019	49	349.994,885 403.549,807	1.259
51	350.000,572 403.551,515	52	349.997,358 403.593,884	42.491
54	349.995,953 403.605,941	55	349.989,221 403.605,993	6.732
57	349.984,416 403.624,833	58	349.983,267 403.637,3	12.52
60	349.981,632 403.660,901	1	349.980,913 403.670,356	9.482

** Lungimile segmentelor sunt determinate în planul de proiecţie Stereo 70 şi sunt rotunjite la 1 milimetru.

*** Distanţa dintre puncte este formată din segmente cumulate ce sunt mai mici decât valoarea 1 milimetru.

Document care conține date cu caracter personal, protejat de prevederile Regulamentului (UE) nr. 679/2016 și Legii 190/2018

DATE DESPRE IMOBILUL NR. 4120

Oficiul de Cadastru şi Publicitate Imobiliară GORJ
Biroul de Cadastru şi Publicitate Imobiliară Targu Jiu

A. Partea I. Descrierea imobilului

TEREN Intravilan

Adresa: Loc. Bâlta, Str General Constantin Şandru, Nr. 142, Jud. Gorj

Nr. Crt	Nr cadastral Nr. topografic	Suprafaţa* (mp)	Observaţii / Referinţe
A1		921	Sector cadastral:88 Teren imprejmuit;

Construcţii

Crt	Nr cadastral Nr. topografic	Adresa	Observaţii / Referinţe
A1.1		Loc. Bâlta, Str General Constantin Şandru, Nr. 142, Jud. Gorj	Nr. niveluri:1; S. construita la sol:129 mp; S. construita desfasurata:129 mp; LOCUINTA
A1.2		Loc. Bâlta, Str General Constantin Şandru, Nr. 142, Jud. Gorj	Nr. niveluri:1; S. construita la sol:9 mp; S. construita desfasurata:9 mp; ANEXA
A1.3		Loc. Bâlta, Str General Constantin Şandru, Nr. 142, Jud. Gorj	Nr. niveluri:1; S. construita la sol:50 mp; S. construita desfasurata:50 mp; ANEXA

B. Partea II. Proprietari şi acte

Inscrieri privitoare la dreptul de proprietate şi alte drepturi reale		Referinţe
0 / 06/11/2025		
Act Normativ nr. 7, din 13/03/1996 emis de PARLAMENTUL ROMANIEI;		
B1	Intabulare, drept de PROPRIETATE, dobandit prin Lege, cota actuala 1/1	A1
	1) **NEIDENTIFICAT NEIDENTIFICAT**	
/		
Act Administrativ nr. 11908, din 03/11/2025 emis de PRIMARIA RUNCU;		
B2	Se noteaza posesia faptica in favoarea lui COCOLEA SABIN	A1
	1) **COCOLEA SABIN**	
Act Normativ nr. 7, din 13/03/1996 emis de PARLAMENTUL ROMANIEI;		
B3	Intabulare, drept de PROPRIETATE, dobandit prin Lege, cota actuala 1/1	A1.1, A1.2, A1.3
	1) **COCOLEA SABIN**	

C. Partea III. SARCINI .

Inscrieri privind dezmembramintele dreptului de proprietate, drepturi reale de garanţie şi sarcini	Referinţe
NU SUNT	

Document care conține date cu caracter personal, protejat de prevederile Regulamentului (UE) nr. 679/2016 și Legii 190/2018

Anexa Nr. 1 La Partea I

Teren

Nr cadastral	Suprafaţa (mp)*	Observaţii / Referinţe
	921	

* Suprafaţa este determinată in planul de proiecţie Stereo 70.

DETALII LINIARE IMOBIL

Date referitoare la teren

Crt	Categorie folosință	Intra vilan	Suprafaţa (mp)	Tarla	Parcelă	Nr. topo	Observaţii / Referinţe
1	curti constructii	DA	455	81	707, 708	-	
2	arabil	DA	466	81	707, 708	-	

Date referitoare la construcţii

Crt	Număr	Destinaţie construcţie	Supraf. (mp)	Situaţie juridică	Observaţii / Referinţe
A1.1		constructii de locuinte	129	Cu acte	Nr. niveluri:1; S. construita la sol:129 mp; S. construita desfasurata:129 mp; LOCUINTA
A1.2		constructii anexa	9	Cu acte	Nr. niveluri:1; S. construita la sol:9 mp; S. construita desfasurata:9 mp; ANEXA
A1.3		constructii anexa	50	Cu acte	Nr. niveluri:1; S. construita la sol:50 mp; S. construita desfasurata:50 mp; ANEXA

Lungime Segmente

1) Valorile lungimilor segmentelor sunt obţinute din proiecţie în plan.

Punct început	X / Y	Punct sfârşit	X / Y	Lungime segment (** (m)
1	349.984,75 403.567,108	2	349.984,012 403.578,005	10.922

Punct început	X / Y	Punct sfârşit	X / Y	Lungime segment (** (m)
2	349.984,012 403.578,005	3	349.983,422 403.587,57	9.583

Document care conține date cu caracter personal, protejat de prevederile Regulamentului (UE) nr. 679/2016 și Legii 190/2018

Punct început	X / Y	Punct sfârşit	X / Y	Lungime segment (** (m)
3	349.983,422 403.587,57	4	349.983,489 403.593,014	5.444
5	349.983,352 403.600,856	6	349.983,311 403.605,539	4.683
7	349.979,702 403.605,88	8	349.975,87 403.606,319	3.857
9	349.968,175 403.607,148	10	349.968,257 403.597,908	9.24
11	349.968,35 403.591,356	12	349.968,435 403.586,364	4.993
13	349.968,515 403.577,721	14	349.968,593 403.570,549	7.172
15	349.968,681 403.565,661	16	349.967,312 403.565,532	1.375
17	349.967,433 403.559,355	18	349.967,471 403.553,485	5.87
19	349.967,406 403.548,393	20	349.972,143 403.548,485	4.738
21	349.976,333 403.548,598	22	349.981,189 403.548,737	4.858
23	349.984,686 403.548,348	1	349.984,75 403.567,108	18.76

Punct început	X / Y	Punct sfârşit	X / Y	Lungime segment (** (m)
4	349.983,489 403.593,014	5	349.983,352 403.600,856	7.843
6	349.983,311 403.605,539	7	349.979,702 403.605,88	3.625
8	349.975,87 403.606,319	9	349.968,175 403.607,148	7.74
10	349.968,257 403.597,908	11	349.968,35 403.591,356	6.553
12	349.968,435 403.586,364	13	349.968,515 403.577,721	8.643
14	349.968,593 403.570,549	15	349.968,681 403.565,661	4.889
16	349.967,312 403.565,532	17	349.967,433 403.559,355	6.178
18	349.967,471 403.553,485	19	349.967,406 403.548,393	5.092
20	349.972,143 403.548,485	21	349.976,333 403.548,598	4.192
22	349.981,189 403.548,737	23	349.984,686 403.548,348	3.519

** Lungimile segmentelor sunt determinate în planul de proiecţie Stereo 70 şi sunt rotunjite la 1 milimetru.
*** Distanţa dintre puncte este formată din segmente cumulate ce sunt mai mici decât valoarea 1 milimetru.

Document care conține date cu caracter personal, protejat de prevederile Regulamentului (UE) nr. 679/2016 și Legii 190/2018

DATE DESPRE IMOBILUL NR. 4121

Oficiul de Cadastru şi Publicitate Imobiliară GORJ
Biroul de Cadastru şi Publicitate Imobiliară Targu Jiu

A. Partea I. Descrierea imobilului

TEREN Necunoscut

Adresa: Loc. Bâlta, Str General Constantin Șandru, Nr. 144, Jud. Gorj

Nr. Crt	Nr cadastral Nr. topografic	Suprafaţa* (mp)	Observaţii / Referinţe
A1		1.719	Sector cadastral:88 Teren neimprejmuit;

Construcţii

Crt	Nr cadastral Nr. topografic	Adresa	Observaţii / Referinţe
A1.1		Loc. Bâlta, Str General Constantin Șandru, Nr. 144, Jud. Gorj	Nr. niveluri:1; S. construita la sol:119 mp; S. construita desfasurata:119 mp; LOCUINTA
A1.2		Loc. Bâlta, Str General Constantin Șandru, Nr. 144, Jud. Gorj	Nr. niveluri:1; S. construita la sol:38 mp; S. construita desfasurata:38 mp; ANEXA

B. Partea II. Proprietari şi acte

Inscrieri privitoare la dreptul de proprietate şi alte drepturi reale		Referinţe
0 / 06/11/2025		
Act Normativ nr. 7, din 13/03/1996 emis de PARLAMENTUL ROMANIEI;		
B1	Intabulare, drept de PROPRIETATE, dobandit prin Lege, cota actuala 1/1	A1
	1) **NEIDENTIFICAT NEIDENTIFICAT**	
/		
Act Administrativ nr. 11908, din 03/11/2025 emis de PRIMARIA RUNCU;		
B2	Se noteaza posesia faptica in favoarea lui COCOLEA ION	A1
	1) **COCOLEA ION**	
Act Normativ nr. 7, din 13/03/1996 emis de PARLAMENTUL ROMANIEI;		
B3	Intabulare, drept de PROPRIETATE, dobandit prin Lege, cota actuala 1/1	A1.1, A1.2
	1) **COCOLEA ION**	

C. Partea III. SARCINI .

Inscrieri privind dezmembramintele dreptului de proprietate, drepturi reale de garanţie şi sarcini	Referinţe
NU SUNT	

Document care conține date cu caracter personal, protejat de prevederile Regulamentului (UE) nr. 679/2016 și Legii 190/2018

Anexa Nr. 1 La Partea I

Teren

Nr cadastral	Suprafaţa (mp)*	Observaţii / Referinţe
	1.719	

* Suprafaţa este determinată in planul de proiecţie Stereo 70.

DETALII LINIARE IMOBIL

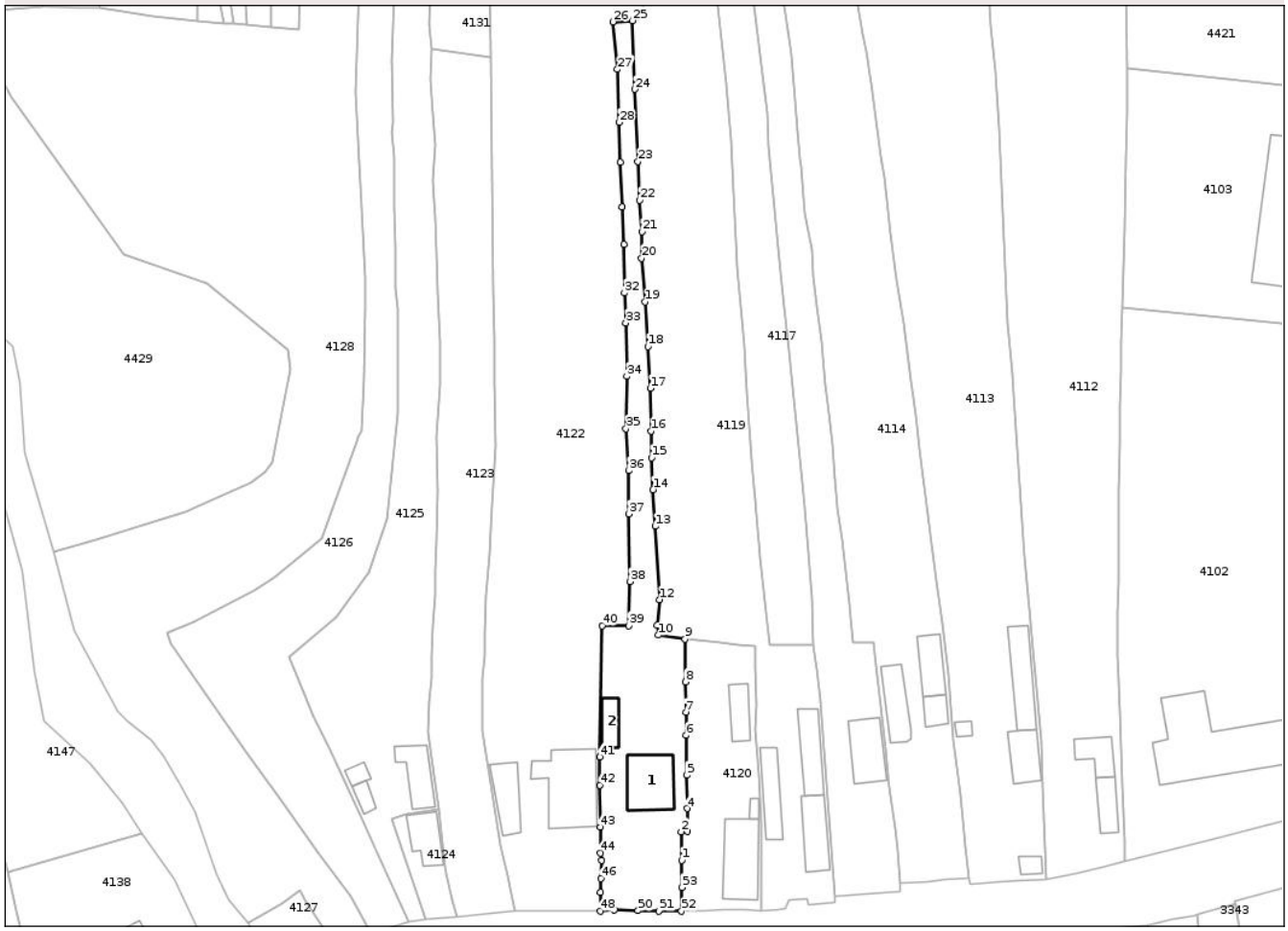

Date referitoare la teren

Crt	Categorie folosință	Intra vilan	Suprafaţa (mp)	Tarla	Parcelă	Nr. topo	Observaţii / Referinţe
1	curti constructii	DA	448	81, 346	709, 710, 28324/1	-	
2	arabil	DA	742	81, 346	709, 710, 28324/1	-	
3	livada	NU	529	81, 346	709, 710, 28324/1	-	

Date referitoare la construcţii

Crt	Număr	Destinaţie construcţie	Supraf. (mp)	Situaţie juridică	Observaţii / Referinţe
A1.1		constructii de locuinte	119	Cu acte	Nr. niveluri:1; S. construita la sol:119 mp; S. construita desfasurata:119 mp; LOCUINTA
A1.2		constructii anexa	38	Cu acte	Nr. niveluri:1; S. construita la sol:38 mp; S. construita desfasurata:38 mp; ANEXA

Lungime Segmente

1) Valorile lungimilor segmentelor sunt obţinute din proiecţie în plan.

Punct început	X / Y	Punct sfârşit	X / Y	Lungime segment
1	349.967,433 403.559,355	2	349.967,312 403.565,532	6.178
2	349.967,312 403.565,532	3	349.968,681 403.565,661	1.375
3	349.968,681 403.565,661	4	349.968,593 403.570,549	4.889

Document care conține date cu caracter personal, protejat de prevederile Regulamentului (UE) nr. 679/2016 și Legii 190/2018

Punct început	X / Y	Punct sfârşit	X / Y	Lungime segment
4	349.968,593 403.570,549	5	349.968,515 403.577,721	7.172
7	349.968,35 403.591,356	8	349.968,257 403.597,908	6.553
10	349.962,424 403.608,025	11	349.962,187 403.610,168	2.156
13	349.961,692 403.631,568	14	349.961,219 403.639,487	7.933
16	349.960,781 403.652,171	17	349.960,641 403.661,392	9.222
19	349.959,542 403.680,052	20	349.958,778 403.689,517	9.496
22	349.958,352 403.702,007	23	349.957,963 403.710,443	8.445
25	349.956,724 403.740,847	26	349.952,65 403.740,614	4.081
28	349.953,874 403.718,878	29	349.954,196 403.710,248	8.636
31	349.954,946 403.692,471	32	349.955,014 403.682,008	10.463
34	349.955,584 403.663,943	35	349.955,384 403.652,631	11.314
37	349.955,987 403.634,261	38	349.956,288 403.619,606	14.658
40	349.950,2 403.610,065	41	349.949,691 403.581,662	28.408
43	349.949,886 403.566,484	44	349.949,877 403.560,892	5.592
46	349.949,954 403.555,4	47	349.949,903 403.552,419	2.981
49	349.952,856 403.548,64	50	349.958,008 403.548,472	5.155
52	349.967,406 403.548,393	53	349.967,471 403.553,485	5.092

Punct început	X / Y	Punct sfârşit	X / Y	Lungime segment
5	349.968,515 403.577,721	6	349.968,435 403.586,364	8.643
8	349.968,257 403.597,908	9	349.968,175 403.607,148	9.24
11	349.962,187 403.610,168	12	349.962,635 403.615,688	5.538
14	349.961,219 403.639,487	15	349.960,891 403.646,359	6.88
17	349.960,641 403.661,392	18	349.960,14 403.670,417	9.039
20	349.958,778 403.689,517	21	349.958,821 403.695,272	5.755
23	349.957,963 403.710,443	24	349.957,356 403.726,013	15.582
26	349.952,65 403.740,614	27	349.953,568 403.730,313	10.342
29	349.954,196 403.710,248	30	349.954,485 403.700,628	9.624
32	349.955,014 403.682,008	33	349.955,337 403.675,508	6.508
35	349.955,384 403.652,631	36	349.955,928 403.643,625	9.022
38	349.956,288 403.619,606	39	349.955,961 403.610,08	9.532
41	349.949,691 403.581,662	42	349.949,749 403.575,605	6.057
44	349.949,877 403.560,892	45	349.950,048 403.559,336	1.565
47	349.949,903 403.552,419	48	349.949,827 403.548,348	4.072
50	349.958,008 403.548,472	51	349.962,51 403.548,356	4.503
53	349.967,471 403.553,485	1	349.967,433 403.559,355	5.87

Punct început	X / Y	Punct sfârşit	X / Y	Lungime segment
6	349.968,435 403.586,364	7	349.968,35 403.591,356	4.993
9	349.968,175 403.607,148	10	349.962,424 403.608,025	5.817
12	349.962,635 403.615,688	13	349.961,692 403.631,568	15.908
15	349.960,891 403.646,359	16	349.960,781 403.652,171	5.813
18	349.960,14 403.670,417	19	349.959,542 403.680,052	9.654
21	349.958,821 403.695,272	22	349.958,352 403.702,007	6.751
24	349.957,356 403.726,013	25	349.956,724 403.740,847	14.847
27	349.953,568 403.730,313	28	349.953,874 403.718,878	11.439
30	349.954,485 403.700,628	31	349.954,946 403.692,471	8.17
33	349.955,337 403.675,508	34	349.955,584 403.663,943	11.568
36	349.955,928 403.643,625	37	349.955,987 403.634,261	9.364
39	349.955,961 403.610,08	40	349.950,2 403.610,065	5.761
42	349.949,749 403.575,605	43	349.949,886 403.566,484	9.122
45	349.950,048 403.559,336	46	349.949,954 403.555,4	3.937
48	349.949,827 403.548,348	49	349.952,856 403.548,64	3.043
51	349.962,51 403.548,356	52	349.967,406 403.548,393	4.896

**** Lungimile segmentelor sunt determinate în planul de proiecţie Stereo 70 şi sunt rotunjite la 1 milimetru.**
***** Distanţa dintre puncte este formată din segmente cumulate ce sunt mai mici decât valoarea 1 milimetru.**

Document care conține date cu caracter personal, protejat de prevederile Regulamentului (UE) nr. 679/2016 și Legii 190/2018

DATE DESPRE IMOBILUL NR. 4122

Oficiul de Cadastru şi Publicitate Imobiliară GORJ
Biroul de Cadastru şi Publicitate Imobiliară Targu Jiu

A. Partea I. Descrierea imobilului

TEREN Necunoscut

Adresa: Loc. Bâlta, Str General Constantin Șandru, Nr. 146, Jud. Gorj

Nr. Crt	Nr cadastral Nr. topografic	Suprafaţa* (mp)	Observaţii / Referinţe
A1		6.884	Sector cadastral:88 Teren neimprejmuit;

Construcţii

Crt	Nr cadastral Nr. topografic	Adresa	Observaţii / Referinţe
A1.1		Loc. Bâlta, Str General Constantin Șandru, Nr. 146, Jud. Gorj	Nr. niveluri:1; S. construita la sol:184 mp; S. construita desfasurata:184 mp; LOCUINTA
A1.2		Loc. Bâlta, Str General Constantin Șandru, Nr. 146, Jud. Gorj	Nr. niveluri:1; S. construita la sol:78 mp; S. construita desfasurata:78 mp; ANEXA

B. Partea II. Proprietari şi acte

Inscrieri privitoare la dreptul de proprietate şi alte drepturi reale		Referinţe
0 / 06/11/2025		
Act Normativ nr. 7, din 13/03/1996 emis de PARLAMENTUL ROMANIEI;		
B1	Intabulare, drept de PROPRIETATE, dobandit prin Lege, cota actuala 1/1	A1
	1) **NEIDENTIFICAT NEIDENTIFICAT**	
/		
Act Administrativ nr. 11908, din 03/11/2025 emis de PRIMARIA RUNCU;		
B2	Se noteaza posesia faptica in favoarea lui BRĂDICEANU DORINA	A1
	1) **BRĂDICEANU DORINA**	
Act Normativ nr. 7, din 13/03/1996 emis de PARLAMENTUL ROMANIEI;		
B3	Intabulare, drept de PROPRIETATE, dobandit prin Lege, cota actuala 1/1	A1.1, A1.2
	1) **BRĂDICEANU DORINA**	

C. Partea III. SARCINI .

Inscrieri privind dezmembramintele dreptului de proprietate, drepturi reale de garanţie şi sarcini	Referinţe
NU SUNT	

Document care conține date cu caracter personal, protejat de prevederile Regulamentului (UE) nr. 679/2016 și Legii 190/2018

Anexa Nr. 1 La Partea I

Teren

Nr cadastral	Suprafaţa (mp)*	Observaţii / Referinţe
	6.884	

* Suprafaţa este determinată in planul de proiecţie Stereo 70.

DETALII LINIARE IMOBIL

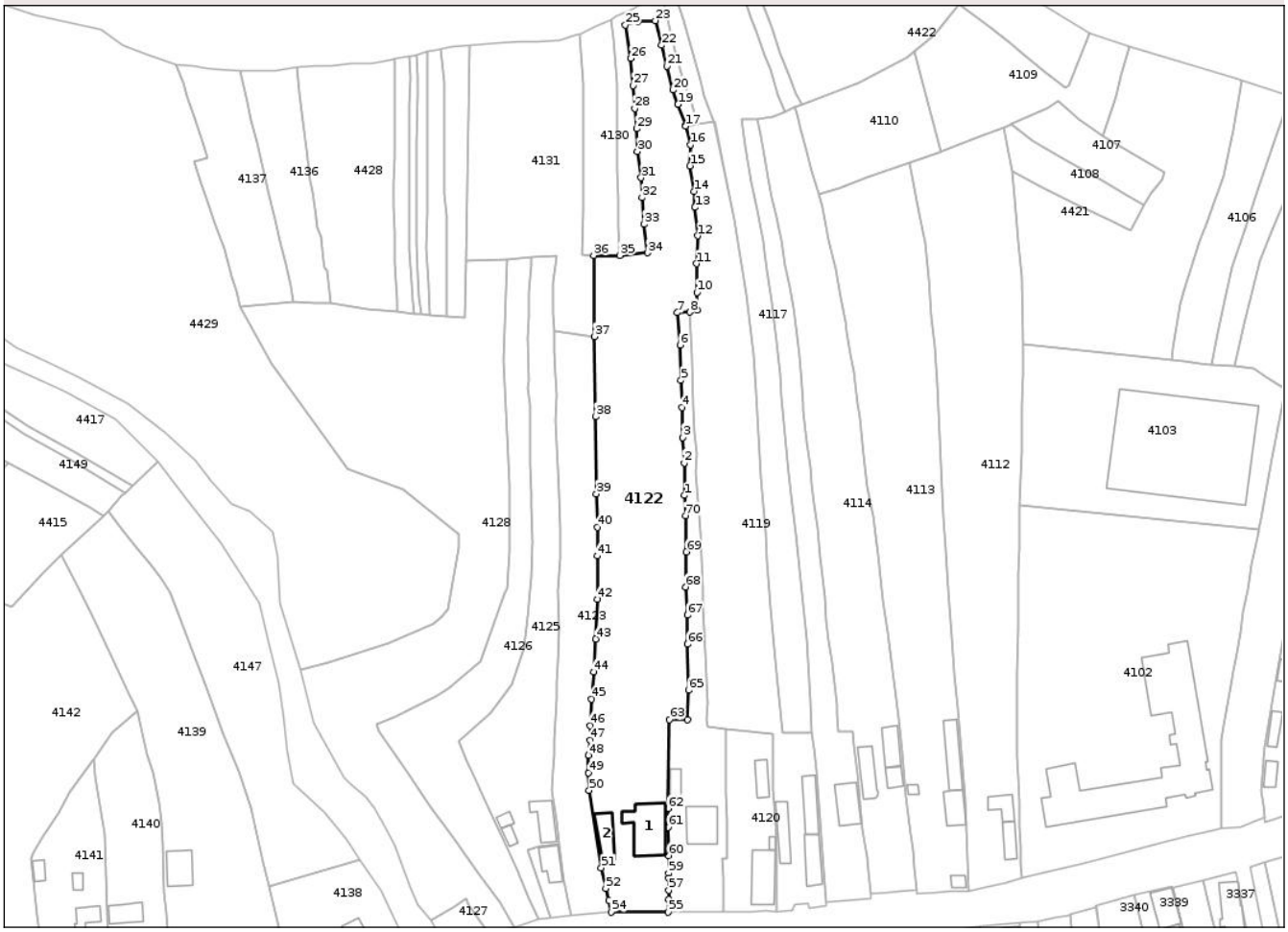

Date referitoare la teren

Crt	Categorie folosință	Intra vilan	Suprafaţa (mp)	Tarla	Parcelă	Nr. topo	Observaţii / Referinţe
1	curti constructii	DA	779	81, 346	711, 28319, 28320, 28324/2, 28325,...,	-	28329, 28330/1
2	arabil	DA	1.009	81, 346	711, 28319, 28320, 28324/2, 28325,...,	-	28329, 28330/1
3	arabil	NU	1.710	81, 346	711, 28319, 28320, 28324/2, 28325,...,	-	28329, 28330/1
4	faneata	NU	2.307	81, 346	711, 28319, 28320, 28324/2, 28325,...,	-	28329, 28330/1
5	vie	NU	1.079	81, 346	711, 28319, 28320, 28324/2, 28325,...,	-	28329, 28330/1

Date referitoare la construcţii

Crt	Număr	Destinaţie construcţie	Supraf. (mp)	Situaţie juridică	Observaţii / Referinţe

Document care conține date cu caracter personal, protejat de prevederile Regulamentului (UE) nr. 679/2016 și Legii 190/2018

Crt	Număr	Destinaţie construcţie	Supraf. (mp)	Situaţie juridică	Observaţii / Referinţe
A1.1		constructii de locuinte	184	Cu acte	Nr. niveluri:1; S. construita la sol:184 mp; S. construita desfasurata:184 mp; LOCUINTA
A1.2		constructii anexa	78	Cu acte	Nr. niveluri:1; S. construita la sol:78 mp; S. construita desfasurata:78 mp; ANEXA

Lungime Segmente

1) Valorile lungimilor segmentelor sunt obţinute din proiecţie în plan.

Punct început	X / Y	Punct sfârşit	X / Y	Lungime segment
1	349.955,014 403.682,008	2	349.954,946 403.692,471	10.463
4	349.954,196 403.710,248	5	349.953,874 403.718,878	8.636
7	349.952,65 403.740,614	8	349.956,724 403.740,847	4.081
10	349.959,025 403.747,169	11	349.958,936 403.756,332	9.163
13	349.958,39 403.774,383	14	349.958,026 403.779,595	5.225
16	349.956,984 403.794,539	17	349.955,415 403.800,483	6.148
19	349.952,905 403.807,427	20	349.951,333 403.812,046	4.879
22	349.947,702 403.826,402	23	349.945,614 403.834,287	8.157
25	349.936,052 403.832,961	26	349.937,808 403.822,191	10.912
28	349.939,04 403.806,089	29	349.939,647 403.799,615	6.502
31	349.941,112 403.783,921	32	349.941,407 403.777,541	6.387
34	349.943,159 403.759,83	35	349.934,173 403.758,989	9.025
37	349.926,114 403.732,967	38	349.926,4 403.707,252	25.717
40	349.926,984 403.671,773	41	349.926,992 403.662,632	9.141
43	349.926,489 403.635,988	44	349.925,853 403.625,465	10.542
46	349.924,735 403.608,229	47	349.924,803 403.603,481	4.748
49	349.924,218 403.593,049	50	349.924,392 403.587,429	5.623
52	349.929,731 403.555,986	53	349.930,676 403.552,049	4.049
55	349.949,827 403.548,348	56	349.949,903 403.552,419	4.072
58	349.950,048 403.559,336	59	349.949,877 403.560,892	1.565
61	349.949,749 403.575,605	62	349.949,691 403.581,662	6.057
64	349.955,961 403.610,08	65	349.956,288 403.619,606	9.532
67	349.955,928 403.643,625	68	349.955,384 403.652,631	9.022
70	349.955,337 403.675,508	1	349.955,014 403.682,008	6.508

Punct început	X / Y	Punct sfârşit	X / Y	Lungime segment
2	349.954,946 403.692,471	3	349.954,485 403.700,628	8.17
5	349.953,874 403.718,878	6	349.953,568 403.730,313	11.439
8	349.956,724 403.740,847	9	349.959,083 403.741,416	2.427
11	349.958,936 403.756,332	12	349.959,222 403.765,286	8.959
14	349.958,026 403.779,595	15	349.956,764 403.787,735	8.237
17	349.955,415 403.800,483	18	349.955,293 403.800,945	0.478
20	349.951,333 403.812,046	21	349.949,304 403.819,707	7.925
23	349.945,614 403.834,287	24	349.939,989 403.834,138	5.627
26	349.937,808 403.822,191	27	349.938,413 403.813,459	8.753
29	349.939,647 403.799,615	30	349.939,883 403.792,344	7.275
32	349.941,407 403.777,541	33	349.942,09 403.769,031	8.537
35	349.934,173 403.758,989	36	349.925,823 403.759,037	8.35
38	349.926,4 403.707,252	39	349.926,706 403.682,524	24.73
41	349.926,992 403.662,632	42	349.927,092 403.648,739	13.893
44	349.925,853 403.625,465	45	349.925,134 403.616,691	8.803
47	349.924,803 403.603,481	48	349.924,196 403.598,698	4.821
50	349.924,392 403.587,429	51	349.928,318 403.562,595	25.142
53	349.930,676 403.552,049	54	349.931,432 403.548,474	3.654
56	349.949,903 403.552,419	57	349.949,954 403.555,4	2.981
59	349.949,877 403.560,892	60	349.949,886 403.566,484	5.592
62	349.949,691 403.581,662	63	349.950,2 403.610,065	28.408
65	349.956,288 403.619,606	66	349.955,987 403.634,261	14.658
68	349.955,384 403.652,631	69	349.955,584 403.663,943	11.314

Punct început	X / Y	Punct sfârşit	X / Y	Lungime segment
3	349.954,485 403.700,628	4	349.954,196 403.710,248	9.624
6	349.953,568 403.730,313	7	349.952,65 403.740,614	10.342
9	349.959,083 403.741,416	10	349.959,025 403.747,169	5.753
12	349.959,222 403.765,286	13	349.958,39 403.774,383	9.135
15	349.956,764 403.787,735	16	349.956,984 403.794,539	6.808
18	349.955,293 403.800,945	19	349.952,905 403.807,427	6.908
21	349.949,304 403.819,707	22	349.947,702 403.826,402	6.884
24	349.939,989 403.834,138	25	349.936,052 403.832,961	4.109
27	349.938,413 403.813,459	28	349.939,04 403.806,089	7.397
30	349.939,883 403.792,344	31	349.941,112 403.783,921	8.512
33	349.942,09 403.769,031	34	349.943,159 403.759,83	9.263
36	349.925,823 403.759,037	37	349.926,114 403.732,967	26.072
39	349.926,706 403.682,524	40	349.926,984 403.671,773	10.755
42	349.927,092 403.648,739	43	349.926,489 403.635,988	12.765
45	349.925,134 403.616,691	46	349.924,735 403.608,229	8.471
48	349.924,196 403.598,698	49	349.924,218 403.593,049	5.649
51	349.928,318 403.562,595	52	349.929,731 403.555,986	6.758
54	349.931,432 403.548,474	55	349.949,827 403.548,348	18.395
57	349.949,954 403.555,4	58	349.950,048 403.559,336	3.937
60	349.949,886 403.566,484	61	349.949,749 403.575,605	9.122
63	349.950,2 403.610,065	64	349.955,961 403.610,08	5.761
66	349.955,987 403.634,261	67	349.955,928 403.643,625	9.364
69	349.955,584 403.663,943	70	349.955,337 403.675,508	11.568

**** Lungimile segmentelor sunt determinate în planul de proiecţie Stereo 70 şi sunt rotunjite la 1 milimetru.**

***** Distanţa dintre puncte este formată din segmente cumulate ce sunt mai mici decât valoarea 1 milimetru.**

Document care conține date cu caracter personal, protejat de prevederile Regulamentului (UE) nr. 679/2016 și Legii 190/2018

DATE DESPRE IMOBILUL NR. 4123

Oficiul de Cadastru şi Publicitate Imobiliară GORJ
Biroul de Cadastru şi Publicitate Imobiliară Targu Jiu

A. Partea I. Descrierea imobilului

TEREN Necunoscut

Adresa: Loc. Bâlta, Jud. Gorj

Nr. Crt	Nr cadastral Nr. topografic	Suprafaţa* (mp)	Observaţii / Referinţe
A1	38164	2.250	Sector cadastral:88 Teren neimprejmuit;

B. Partea II. Proprietari şi acte

Inscrieri privitoare la dreptul de proprietate şi alte drepturi reale		Referinţe
56849 / 13/08/2018		
Act Notarial nr. 298, din 02/04/1996 emis de BNP MIRELA ALDOIU (act administrativ nr 2558 din 02.04.2018, emis de PRIMARIA RUNCU;act administrativ nr 10872 din 12.07.2018, emis de PRIMARIA RUNCU;act administrativ nr 2605 din 03.04.2018, emis de PRIMARIA RUNCU;act administrativ nr 9856 din 15.12.2017, emis de PRIMARIA RUNCU);		
B1	Intabulare, drept de PROPRIETATE, dobandit prin Succesiune, cota actuala 1/1, cota initiala 1/1	A1
	1) **FLOREA ADRIAN**, bun propriu	

C. Partea III. SARCINI .

Inscrieri privind dezmembramintele dreptului de proprietate, drepturi reale de garanţie şi sarcini	Referinţe
NU SUNT	

Anexa Nr. 1 La Partea I

Teren

Nr cadastral	Suprafaţa (mp)*	Observaţii / Referinţe
38164	2.250	

* Suprafaţa este determinată in planul de proiecţie Stereo 70.

DETALII LINIARE IMOBIL

Date referitoare la teren

Crt	Categorie folosință	Intra vilan	Suprafaţa (mp)	Tarla	Parcelă	Nr. topo	Observaţii / Referinţe
1	livada	DA	848	346	28333	-	
2	livada	NU	1.402	346	28333	-	

Lungime Segmente

1) Valorile lungimilor segmentelor sunt obţinute din proiecţie în plan.

Punct început	X / Y	Punct sfârşit	X / Y	Lungime segment
1	349.925,853 403.625,465	2	349.926,489 403.635,988	10.542
4	349.926,992 403.662,632	5	349.926,984 403.671,773	9.141
7	349.926,4 403.707,252	8	349.926,114 403.732,967	25.717
10	349.913,192 403.728,288	11	349.913,606 403.720,586	7.713
13	349.913,643 403.706,241	14	349.914,154 403.698,11	8.147

Punct început	X / Y	Punct sfârşit	X / Y	Lungime segment
2	349.926,489 403.635,988	3	349.927,092 403.648,739	12.765
5	349.926,984 403.671,773	6	349.926,706 403.682,524	10.755
8	349.926,114 403.732,967	9	349.913,214 403.734,623	13.006
11	349.913,606 403.720,586	12	349.914,012 403.714,16	6.439
14	349.914,154 403.698,11	15	349.914,356 403.690,817	7.296

Punct început	X / Y	Punct sfârşit	X / Y	Lungime segment
3	349.927,092 403.648,739	4	349.926,992 403.662,632	13.893
6	349.926,706 403.682,524	7	349.926,4 403.707,252	24.73
9	349.913,214 403.734,623	10	349.913,192 403.728,288	6.335
12	349.914,012 403.714,16	13	349.913,643 403.706,241	7.928
15	349.914,356 403.690,817	16	349.914,764 403.682,334	8.493

Document care conține date cu caracter personal, protejat de prevederile Regulamentului (UE) nr. 679/2016 și Legii 190/2018

Punct început	X / Y	Punct sfârşit	X / Y	Lungime segment
16	349.914,764 403.682,334	17	349.915,077 403.671,251	11.087
19	349.914,458 403.651,187	20	349.914,733 403.639,142	12.048
22	349.914,138 403.622,201	23	349.914,153 403.616,972	5.229
25	349.913,339 403.603,636	26	349.913,368 403.598,919	4.717
28	349.912,48 403.587,189	29	349.913,877 403.577,745	9.547
31	349.916,287 403.558,235	32	349.916,585 403.556,445	1.815
34	349.918,707 403.547,153	35	349.931,432 403.548,474	12.793
37	349.929,731 403.555,986	38	349.928,318 403.562,595	6.758
40	349.924,218 403.593,049	41	349.924,196 403.598,698	5.649
43	349.924,735 403.608,229	44	349.925,134 403.616,691	8.471

Punct început	X / Y	Punct sfârşit	X / Y	Lungime segment
17	349.915,077 403.671,251	18	349.915,242 403.662,192	9.061
20	349.914,733 403.639,142	21	349.914,386 403.628,456	10.692
23	349.914,153 403.616,972	24	349.913,614 403.610,08	6.913
26	349.913,368 403.598,919	27	349.912,809 403.593,987	4.964
29	349.913,877 403.577,745	30	349.914,877 403.570,408	7.405
32	349.916,585 403.556,445	33	349.917,813 403.550,667	5.907
35	349.931,432 403.548,474	36	349.930,676 403.552,049	3.654
38	349.928,318 403.562,595	39	349.924,392 403.587,429	25.142
41	349.924,196 403.598,698	42	349.924,803 403.603,481	4.821
44	349.925,134 403.616,691	1	349.925,853 403.625,465	8.803

Punct început	X / Y	Punct sfârşit	X / Y	Lungime segment
18	349.915,242 403.662,192	19	349.914,458 403.651,187	11.033
21	349.914,386 403.628,456	22	349.914,138 403.622,201	6.26
24	349.913,614 403.610,08	25	349.913,339 403.603,636	6.45
27	349.912,809 403.593,987	28	349.912,48 403.587,189	6.806
30	349.914,877 403.570,408	31	349.916,287 403.558,235	12.254
33	349.917,813 403.550,667	34	349.918,707 403.547,153	3.626
36	349.930,676 403.552,049	37	349.929,731 403.555,986	4.049
39	349.924,392 403.587,429	40	349.924,218 403.593,049	5.623
42	349.924,803 403.603,481	43	349.924,735 403.608,229	4.748

** Lungimile segmentelor sunt determinate în planul de proiecţie Stereo 70 şi sunt rotunjite la 1 milimetru.
*** Distanţa dintre puncte este formată din segmente cumulate ce sunt mai mici decât valoarea 1 milimetru.

Document care conține date cu caracter personal, protejat de prevederile Regulamentului (UE) nr. 679/2016 și Legii 190/2018

DATE DESPRE IMOBILUL NR. 4124

Oficiul de Cadastru şi Publicitate Imobiliară GORJ
Biroul de Cadastru şi Publicitate Imobiliară Targu Jiu

A. Partea I. Descrierea imobilului

TEREN Intravilan

Adresa: Loc. Bâlta, Str General Constantin Șandru, Nr. 150A, Jud. Gorj

Nr. Crt	Nr cadastral Nr. topografic	Suprafaţa* (mp)	Observaţii / Referinţe
A1	38945	Din acte: 0 Masurata: 193	Sector cadastral:88 Teren neimprejmuit;

Construcţii

Crt	Nr cadastral Nr. topografic	Adresa	Observaţii / Referinţe
A1.1	38945-C1	Loc. Bâlta, Str General Constantin Șandru, Nr. 150A, Jud. Gorj	Nr. niveluri:1; S. construita la sol:67 mp; S. construita desfasurata:67 mp; Locuinţă , edificată în anul 1968 din cărămidă, acoperită cu ţiglă,

B. Partea II. Proprietari şi acte

Inscrieri privitoare la dreptul de proprietate şi alte drepturi reale		Referinţe
22903 / 09/04/2019		
Act Notarial nr. 890, din 08/04/2019 emis de NP Popescu Bejat Nicolae (act notarial nr 888 din 08.04.2019, emis de NP Popescu Bejat Nicolae);		
B1	Intabulare, drept de PROPRIETATEcu titlul de drept schimb, dobandit prin Conventie, cota actuala 1/1, cota initiala 1/1	A1, A1.1
	1) **OȚET MARIA**, bun propriu	

C. Partea III. SARCINI .

Inscrieri privind dezmembramintele dreptului de proprietate, drepturi reale de garanţie şi sarcini	Referinţe
NU SUNT	

Anexa Nr. 1 La Partea I

Teren

Nr cadastral	Suprafaţa (mp)*	Observaţii / Referinţe
38945	Din acte: 0 Masurata: 193	

* Suprafaţa este determinată in planul de proiecţie Stereo 70.

DETALII LINIARE IMOBIL

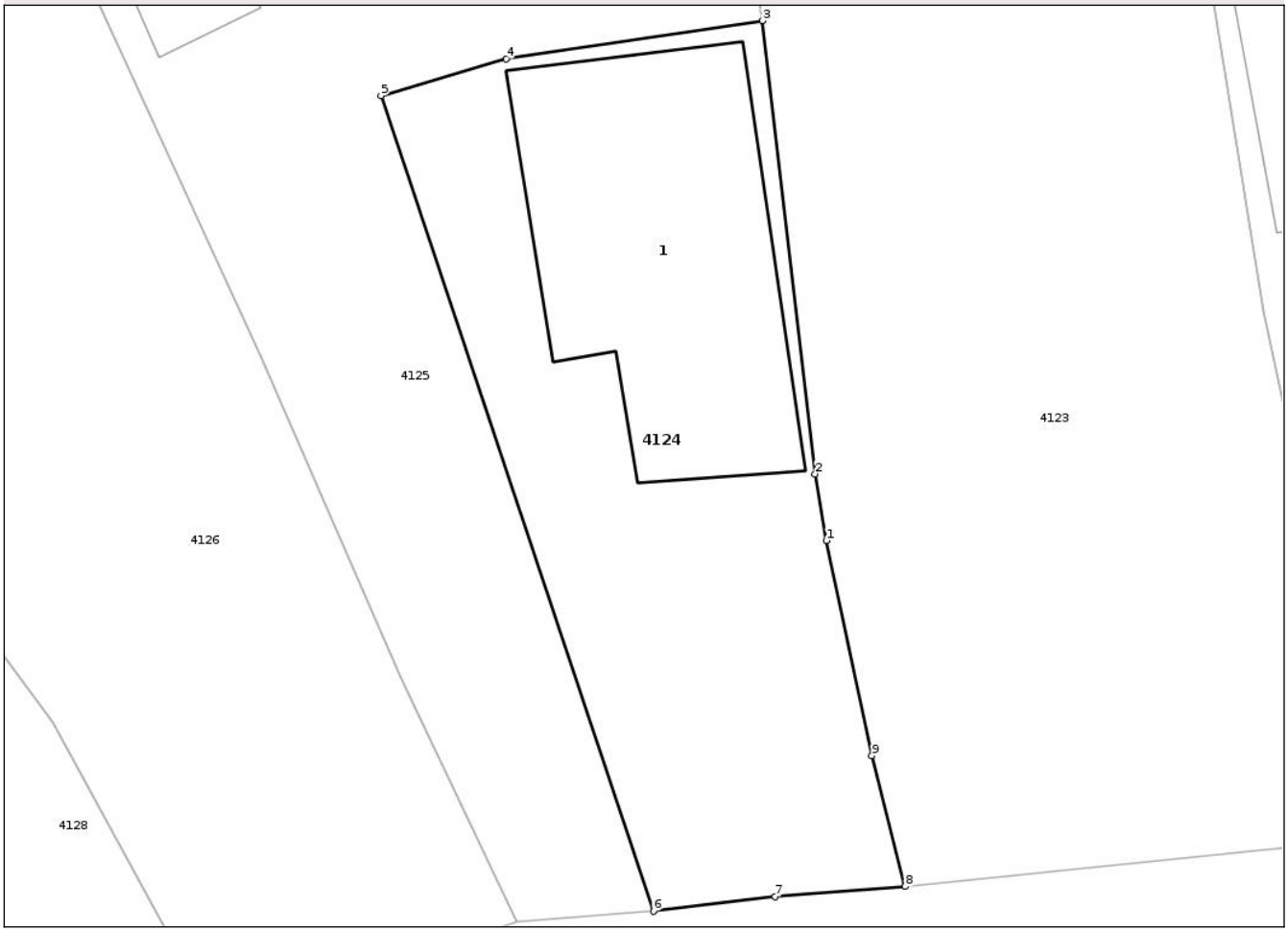

Date referitoare la teren

Crt	Categorie folosinţă	Intra vilan	Suprafaţa (mp)	Tarla	Parcelă	Nr. topo	Observaţii / Referinţe
1	curti constructii	DA	193	82	712	-	

Date referitoare la construcţii

Crt	Număr	Destinaţie construcţie	Supraf. (mp)	Situaţie juridică	Observaţii / Referinţe
A1.1	38945-C1	constructii de locuinte	67	Cu acte	Nr. niveluri:1; S. construita la sol:67 mp; S. construita desfasurata:67 mp; Locuinţă , edificată în anul 1968 din cărămidă, acoperită cu ţiglă,

Lungime Segmente
1) Valorile lungimilor segmentelor sunt obţinute din proiecţie în plan.

Punct început	X / Y	Punct sfârşit	X / Y	Lungime segment (** (m)
1	349.916,585 403.556,445	2	349.916,287 403.558,235	1.815
2	349.916,287 403.558,235	3	349.914,877 403.570,408	12.254

Document care conține date cu caracter personal, protejat de prevederile Regulamentului (UE) nr. 679/2016 și Legii 190/2018

Punct început	X / Y	Punct sfârşit	X / Y	Lungime segment (** (m)
3	349.914,877 403.570,408	4	349.907,982 403.569,388	6.97
4	349.907,982 403.569,388	5	349.904,621 403.568,396	3.504
5	349.904,621 403.568,396	6	349.911,941 403.546,488	23.099
6	349.911,941 403.546,488	7	349.915,213 403.546,88	3.295
7	349.915,213 403.546,88	8	349.918,707 403.547,153	3.505
8	349.918,707 403.547,153	9	349.917,813 403.550,667	3.626
9	349.917,813 403.550,667	1	349.916,585 403.556,445	5.907

** Lungimile segmentelor sunt determinate în planul de proiecţie Stereo 70 şi sunt rotunjite la 1 milimetru.
*** Distanţa dintre puncte este formată din segmente cumulate ce sunt mai mici decât valoarea 1 milimetru.

Document care conține date cu caracter personal, protejat de prevederile Regulamentului (UE) nr. 679/2016 și Legii 190/2018

DATE DESPRE IMOBILUL NR. 4125

Oficiul de Cadastru şi Publicitate Imobiliară GORJ
Biroul de Cadastru şi Publicitate Imobiliară Targu Jiu

A. Partea I. Descrierea imobilului

TEREN Necunoscut

Adresa: Loc. Bâlta, Str General Constantin Șandru, Nr. 150, Jud. Gorj

Nr. Crt	Nr cadastral Nr. topografic	Suprafaţa* (mp)	Observaţii / Referinţe
A1	38946	Din acte: 0 Masurata: 2.561	Sector cadastral:88 Teren neimprejmuit;

Construcţii

Crt	Nr cadastral Nr. topografic	Adresa	Observaţii / Referinţe
A1.1	38946-C1	Loc. Bâlta, Str General Constantin Șandru, Nr. 150, Jud. Gorj	Nr. niveluri:1; S. construita la sol:76 mp; S. construita desfasurata:76 mp; Anexă , edificată în anul 1979, din cărămidă şi lemn, acoperită cu ţiglă,
A1.2	38946-C2	Loc. Bâlta, Str General Constantin Șandru, Nr. 150, Jud. Gorj	Nr. niveluri:1; S. construita la sol:20 mp; S. construita desfasurata:20 mp; Anexă , edificată în anul 1993 din cărămidă, acoperită cu ţiglă,
A1.3	38946-C3	Loc. Bâlta, Str General Constantin Șandru, Nr. 150, Jud. Gorj	Nr. niveluri:1; S. construita la sol:17 mp; S. construita desfasurata:17 mp; Polată , acoperită cu plăci de azbociment,

B. Partea II. Proprietari şi acte

Inscrieri privitoare la dreptul de proprietate şi alte drepturi reale		Referinţe
22933 / 09/04/2019		
Act Notarial nr. 891, din 08/04/2019 emis de NP Popescu Bejat Nicolae;		
B1	Intabulare, drept de PROPRIETATE, cu titlu de drept cumpărare, dobandit prin Conventie, cota actuala 1/1, cota initiala 1/1	A1, A1.1, A1.2, A1.3
	1) **TODEA DUMITRU-CĂTĂLIN**, bun propriu	

C. Partea III. SARCINI

Inscrieri privind dezmembramintele dreptului de proprietate, drepturi reale de garanţie şi sarcini		Referinţe
22755 / 09/04/2019		
Act Notarial nr. 2381, din 09/06/2014 emis de BNP Davitoiu Raluca Nicolita;		
C1	se intabulează drept de ipotecă legală privind obligatia de intretinere in baza art. 2386 pct. 4 Cod Civil	A1, A1.1, A1.2, A1.3
	1) **OŢET PARASCHIVA**	
	OBSERVATII: pozitie transcrisa din CF 36032/Runcu, inscrisa prin incheierea nr. 36205 din 10/06/2014;	

Document care conține date cu caracter personal, protejat de prevederile Regulamentului (UE) nr. 679/2016 și Legii 190/2018

Anexa Nr. 1 La Partea I

Teren

Nr cadastral	Suprafaţa (mp)*	Observaţii / Referinţe
38946	Din acte: 0 Masurata: 2.561	

* Suprafaţa este determinată in planul de proiecţie Stereo 70.

DETALII LINIARE IMOBIL

Date referitoare la teren

Crt	Categorie folosinţă	Intra vilan	Suprafaţa (mp)	Tarla	Parcelă	Nr. topo	Observaţii / Referinţe
1	curti constructii	DA	473	82	712	-	
2	arabil	DA	767	82	712	-	
3	livada	NU	670	346	28339, 28340, 28342	-	
4	vie	NU	651	346	28338	-	

Date referitoare la construcţii

Crt	Număr	Destinaţie construcţie	Supraf. (mp)	Situaţie juridică	Observaţii / Referinţe
A1.1	38946-C1	constructii de locuinte	76	Cu acte	Nr. niveluri:1; S. construita la sol:76 mp; S. construita desfasurata:76 mp; Anexă , edificată în anul 1979, din cărămidă şi lemn, acoperită cu ţiglă,
A1.2	38946-C2	constructii anexa	20	Cu acte	Nr. niveluri:1; S. construita la sol:20 mp; S. construita desfasurata:20 mp; Anexă , edificată în anul 1993 din cărămidă, acoperită cu ţiglă,
A1.3	38946-C3	constructii anexa	17	Cu acte	Nr. niveluri:1; S. construita la sol:17 mp; S. construita desfasurata:17 mp; Polată , acoperită cu plăci de azbociment,

Document care conține date cu caracter personal, protejat de prevederile Regulamentului (UE) nr. 679/2016 și Legii 190/2018

Lungime Segmente

1) Valorile lungimilor segmentelor sunt obţinute din proiecţie în plan.

Punct început	X / Y	Punct sfârşit	X / Y	Lungime segment
1	349.913,614 403.610,08	2	349.914,153 403.616,972	6.913
4	349.914,386 403.628,456	5	349.914,733 403.639,142	10.692
7	349.915,242 403.662,192	8	349.915,077 403.671,251	9.061
10	349.914,356 403.690,817	11	349.914,154 403.698,11	7.296
13	349.914,012 403.714,16	14	349.913,606 403.720,586	6.439
16	349.913,214 403.734,623	17	349.912,866 403.740,082	5.47
19	349.913,91 403.758,682	20	349.905,952 403.758,546	7.959
22	349.905,179 403.747,203	23	349.904,988 403.739,501	7.704
25	349.905,033 403.718,712	26	349.904,732 403.716,699	2.035
28	349.905,28 403.700,371	29	349.905,479 403.691,92	8.453
31	349.905,922 403.678,546	32	349.906,125 403.667,247	11.301
34	349.904,817 403.643,253	35	349.903,567 403.633,066	10.263
37	349.892,602 403.611,943	38	349.882,468 403.603,282	13.331
40	349.887,851 403.590,598	41	349.891,434 403.583,162	8.254
43	349.901,384 403.561,417	44	349.905,16 403.552,761	9.444
46	349.911,941 403.546,488	47	349.904,621 403.568,396	23.099
49	349.914,877 403.570,408	50	349.913,877 403.577,745	7.405
52	349.912,809 403.593,987	53	349.913,368 403.598,919	4.964

Punct început	X / Y	Punct sfârşit	X / Y	Lungime segment
2	349.914,153 403.616,972	3	349.914,138 403.622,201	5.229
5	349.914,733 403.639,142	6	349.914,458 403.651,188	12.049
8	349.915,077 403.671,251	9	349.914,764 403.682,334	11.087
11	349.914,154 403.698,11	12	349.913,643 403.706,241	8.147
14	349.913,606 403.720,586	15	349.913,192 403.728,288	7.713
17	349.912,866 403.740,082	18	349.912,978 403.750,403	10.322
20	349.905,952 403.758,546	21	349.905,764 403.756,187	2.366
23	349.904,988 403.739,501	24	349.904,743 403.732,473	7.032
26	349.904,732 403.716,699	27	349.905,295 403.711,162	5.566
29	349.905,479 403.691,92	30	349.905,631 403.682,931	8.99
32	349.906,125 403.667,247	33	349.905,921 403.656,006	11.243
35	349.903,567 403.633,066	36	349.899,724 403.621,622	12.072
38	349.882,468 403.603,282	39	349.884,859 403.597,444	6.309
41	349.891,434 403.583,162	42	349.897,873 403.569,04	15.521
44	349.905,16 403.552,761	45	349.908,265 403.546,215	7.245
47	349.904,621 403.568,396	48	349.907,982 403.569,388	3.504
50	349.913,877 403.577,745	51	349.912,48 403.587,189	9.547
53	349.913,368 403.598,919	54	349.913,339 403.603,636	4.717

Punct început	X / Y	Punct sfârşit	X / Y	Lungime segment
3	349.914,138 403.622,201	4	349.914,386 403.628,456	6.26
6	349.914,458 403.651,188	7	349.915,242 403.662,192	11.032
9	349.914,764 403.682,334	10	349.914,356 403.690,817	8.493
12	349.913,643 403.706,241	13	349.914,012 403.714,16	7.928
15	349.913,192 403.728,288	16	349.913,214 403.734,623	6.335
18	349.912,978 403.750,403	19	349.913,91 403.758,682	8.331
21	349.905,764 403.756,187	22	349.905,179 403.747,203	9.003
24	349.904,743 403.732,473	25	349.905,033 403.718,712	13.764
27	349.905,295 403.711,162	28	349.905,28 403.700,371	10.791
30	349.905,631 403.682,931	31	349.905,922 403.678,546	4.395
33	349.905,921 403.656,006	34	349.904,817 403.643,253	12.801
36	349.899,724 403.621,622	37	349.892,602 403.611,943	12.017
39	349.884,859 403.597,444	40	349.887,851 403.590,598	7.471
42	349.897,873 403.569,04	43	349.901,384 403.561,417	8.393
45	349.908,265 403.546,215	46	349.911,941 403.546,488	3.686
48	349.907,982 403.569,388	49	349.914,877 403.570,408	6.97
51	349.912,48 403.587,189	52	349.912,809 403.593,987	6.806
54	349.913,339 403.603,636	1	349.913,614 403.610,08	6.45

** Lungimile segmentelor sunt determinate în planul de proiecţie Stereo 70 şi sunt rotunjite la 1 milimetru.

*** Distanţa dintre puncte este formată din segmente cumulate ce sunt mai mici decât valoarea 1 milimetru.

Document care conține date cu caracter personal, protejat de prevederile Regulamentului (UE) nr. 679/2016 și Legii 190/2018

DATE DESPRE IMOBILUL NR. 4126

Oficiul de Cadastru şi Publicitate Imobiliară GORJ
Biroul de Cadastru şi Publicitate Imobiliară Targu Jiu

A. Partea I. Descrierea imobilului

TEREN Necunoscut

Adresa: Loc. Bâlta, Jud. Gorj

Nr. Crt	Nr cadastral Nr. topografic	Suprafaţa* (mp)	Observaţii / Referinţe
A1		2.560	Sector cadastral:88 Teren neimprejmuit;

B. Partea II. Proprietari şi acte

Inscrieri privitoare la dreptul de proprietate şi alte drepturi reale		Referinţe
0 / 06/11/2025		
Act Normativ nr. 7, din 13/03/1996 emis de PARLAMENTUL ROMANIEI;		
B1	Intabulare, drept de PROPRIETATE, dobandit prin Lege, cota actuala 1/1	A1
	1) **NEIDENTIFICAT NEIDENTIFICAT**	
/		
Act Administrativ nr. 11908, din 03/11/2025 emis de PRIMARIA RUNCU;		
B2	Se noteaza posesia faptica in favoarea lui VULPE ILEANA	A1
	1) **VULPE ILEANA**	

C. Partea III. SARCINI .

Inscrieri privind dezmembramintele dreptului de proprietate, drepturi reale de garanţie şi sarcini	Referinţe
NU SUNT	

Document care conține date cu caracter personal, protejat de prevederile Regulamentului (UE) nr. 679/2016 și Legii 190/2018

Anexa Nr. 1 La Partea I

Teren

Nr cadastral	Suprafaţa (mp)*	Observaţii / Referinţe
	2.560	

* Suprafaţa este determinată in planul de proiecţie Stereo 70.

DETALII LINIARE IMOBIL

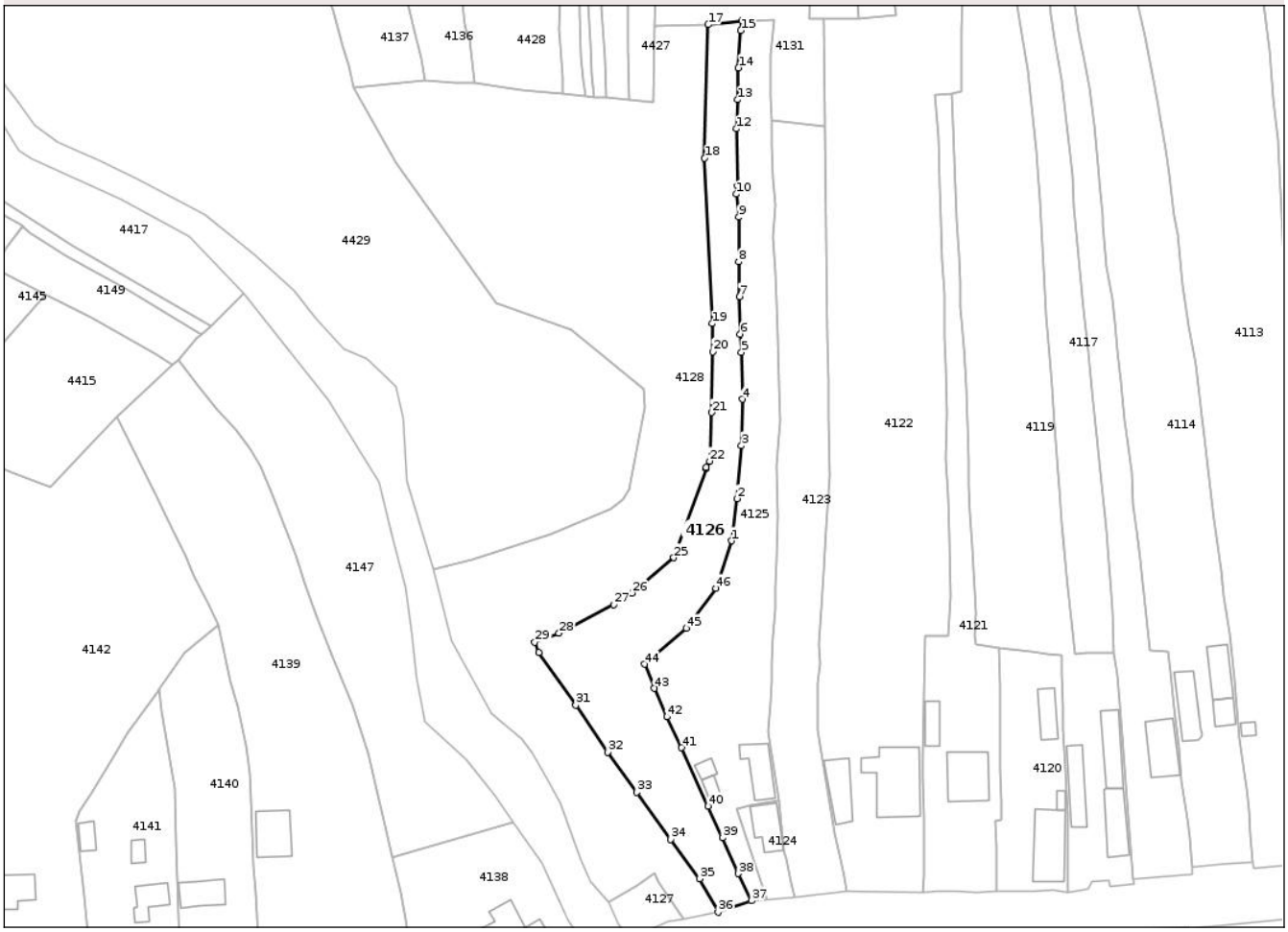

Date referitoare la teren

Crt	Categorie folosință	Intra vilan	Suprafaţa (mp)	Tarla	Parcelă	Nr. topo	Observaţii / Referinţe
1	arabil	DA	1.264	346	28341, 28342/2, 28344/1	-	
2	faneata	NU	1.296	346	28341, 28342/2, 28344/1	-	

Lungime Segmente

1) Valorile lungimilor segmentelor sunt obţinute din proiecţie în plan.

Punct început	X / Y	Punct sfârşit	X / Y	Lungime segment
1	349.903,567 403.633,066	2	349.904,817 403.643,253	10.263
4	349.906,125 403.667,247	5	349.905,922 403.678,546	11.301
7	349.905,479 403.691,92	8	349.905,28 403.700,371	8.453

Punct început	X / Y	Punct sfârşit	X / Y	Lungime segment
2	349.904,817 403.643,253	3	349.905,921 403.656,006	12.801
5	349.905,922 403.678,546	6	349.905,631 403.682,931	4.395
8	349.905,28 403.700,371	9	349.905,295 403.711,162	10.791

Punct început	X / Y	Punct sfârşit	X / Y	Lungime segment
3	349.905,921 403.656,006	4	349.906,125 403.667,247	11.243
6	349.905,631 403.682,931	7	349.905,479 403.691,92	8.99
9	349.905,295 403.711,162	10	349.904,733 403.716,699	5.565

Document care conține date cu caracter personal, protejat de prevederile Regulamentului (UE) nr. 679/2016 și Legii 190/2018

Punct început	X / Y	Punct sfârşit	X / Y	Lungime segment
10	349.904,733 403.716,699	11	349.905,033 403.718,712	2.035
13	349.904,988 403.739,501	14	349.905,179 403.747,202	7.703
16	349.905,952 403.758,546	17	349.897,877 403.757,574	8.133
19	349.898,858 403.685,467	20	349.898,983 403.678,67	6.798
22	349.898,233 403.652,301	23	349.897,35 403.650,808	1.735
25	349.889,578 403.628,985	26	349.879,397 403.620,477	13.268
28	349.861,796 403.610,801	29	349.856,016 403.608,618	6.179
31	349.865,889 403.593,426	32	349.873,538 403.582,024	13.73
34	349.888,776 403.561,023	35	349.895,798 403.551,569	11.777
37	349.908,265 403.546,215	38	349.905,16 403.552,761	7.245
40	349.897,873 403.569,04	41	349.891,434 403.583,162	15.521
43	349.884,859 403.597,444	44	349.882,468 403.603,282	6.309
46	349.899,724 403.621,622	1	349.903,567 403.633,066	12.072

Punct început	X / Y	Punct sfârşit	X / Y	Lungime segment
11	349.905,033 403.718,712	12	349.904,743 403.732,473	13.764
14	349.905,179 403.747,202	15	349.905,764 403.756,187	9.004
17	349.897,877 403.757,574	18	349.897,01 403.725,416	32.17
20	349.898,983 403.678,67	21	349.898,716 403.664,0	14.672
23	349.897,35 403.650,808	24	349.897,341 403.650,532	0.276
26	349.879,397 403.620,477	27	349.875,007 403.617,692	5.199
29	349.856,016 403.608,618	30	349.856,986 403.606,138	2.663
32	349.873,538 403.582,024	33	349.880,628 403.572,364	11.983
35	349.895,798 403.551,569	36	349.900,236 403.543,461	9.243
38	349.905,16 403.552,761	39	349.901,384 403.561,417	9.444
41	349.891,434 403.583,162	42	349.887,851 403.590,598	8.254
44	349.882,468 403.603,282	45	349.892,602 403.611,943	13.331

Punct început	X / Y	Punct sfârşit	X / Y	Lungime segment
12	349.904,743 403.732,473	13	349.904,988 403.739,501	7.032
15	349.905,764 403.756,187	16	349.905,952 403.758,546	2.366
18	349.897,01 403.725,416	19	349.898,858 403.685,467	39.992
21	349.898,716 403.664,0	22	349.898,233 403.652,301	11.709
24	349.897,341 403.650,532	25	349.889,578 403.628,985	22.903
27	349.875,007 403.617,692	28	349.861,796 403.610,801	14.9
30	349.856,986 403.606,138	31	349.865,889 403.593,426	15.52
33	349.880,628 403.572,364	34	349.888,776 403.561,023	13.965
36	349.900,236 403.543,461	37	349.908,265 403.546,215	8.488
39	349.901,384 403.561,417	40	349.897,873 403.569,04	8.393
42	349.887,851 403.590,598	43	349.884,859 403.597,444	7.471
45	349.892,602 403.611,943	46	349.899,724 403.621,622	12.017

** Lungimile segmentelor sunt determinate în planul de proiecţie Stereo 70 şi sunt rotunjite la 1 milimetru.
*** Distanţa dintre puncte este formată din segmente cumulate ce sunt mai mici decât valoarea 1 milimetru.

Document care conține date cu caracter personal, protejat de prevederile Regulamentului (UE) nr. 679/2016 și Legii 190/2018

DATE DESPRE IMOBILUL NR. 4127

Oficiul de Cadastru şi Publicitate Imobiliară GORJ
Biroul de Cadastru şi Publicitate Imobiliară Targu Jiu

A. Partea I. Descrierea imobilului

TEREN Intravilan

Adresa: Loc. Bâlta, Jud. Gorj

Nr. Crt	Nr cadastral Nr. topografic	Suprafaţa* (mp)	Observaţii / Referinţe
A1		153	Sector cadastral:88 Teren neimprejmuit;

B. Partea II. Proprietari şi acte

Inscrieri privitoare la dreptul de proprietate şi alte drepturi reale		Referinţe
0 / 06/11/2025		
Act Normativ nr. 7, din 13/03/1996 emis de PARLAMENTUL ROMANIEI;		
B1	Intabulare, drept de PROPRIETATE, dobandit prin Lege, cota actuala 1/1	A1
	1) **NEIDENTIFICAT NEIDENTIFICAT**	
/		
Act Administrativ nr. 11908, din 03/11/2025 emis de PRIMARIA RUNCU;		
B2	Se noteaza posesia faptica in favoarea lui MĂRTĂU ION	A1
	1) **MĂRTĂU ION**	

C. Partea III. SARCINI .

Inscrieri privind dezmembramintele dreptului de proprietate, drepturi reale de garanţie şi sarcini	Referinţe
NU SUNT	

Document care conține date cu caracter personal, protejat de prevederile Regulamentului (UE) nr. 679/2016 și Legii 190/2018

Anexa Nr. 1 La Partea I

Teren

Nr cadastral	Suprafaţa (mp)*	Observaţii / Referinţe
	153	

* Suprafaţa este determinată in planul de proiecţie Stereo 70.

DETALII LINIARE IMOBIL

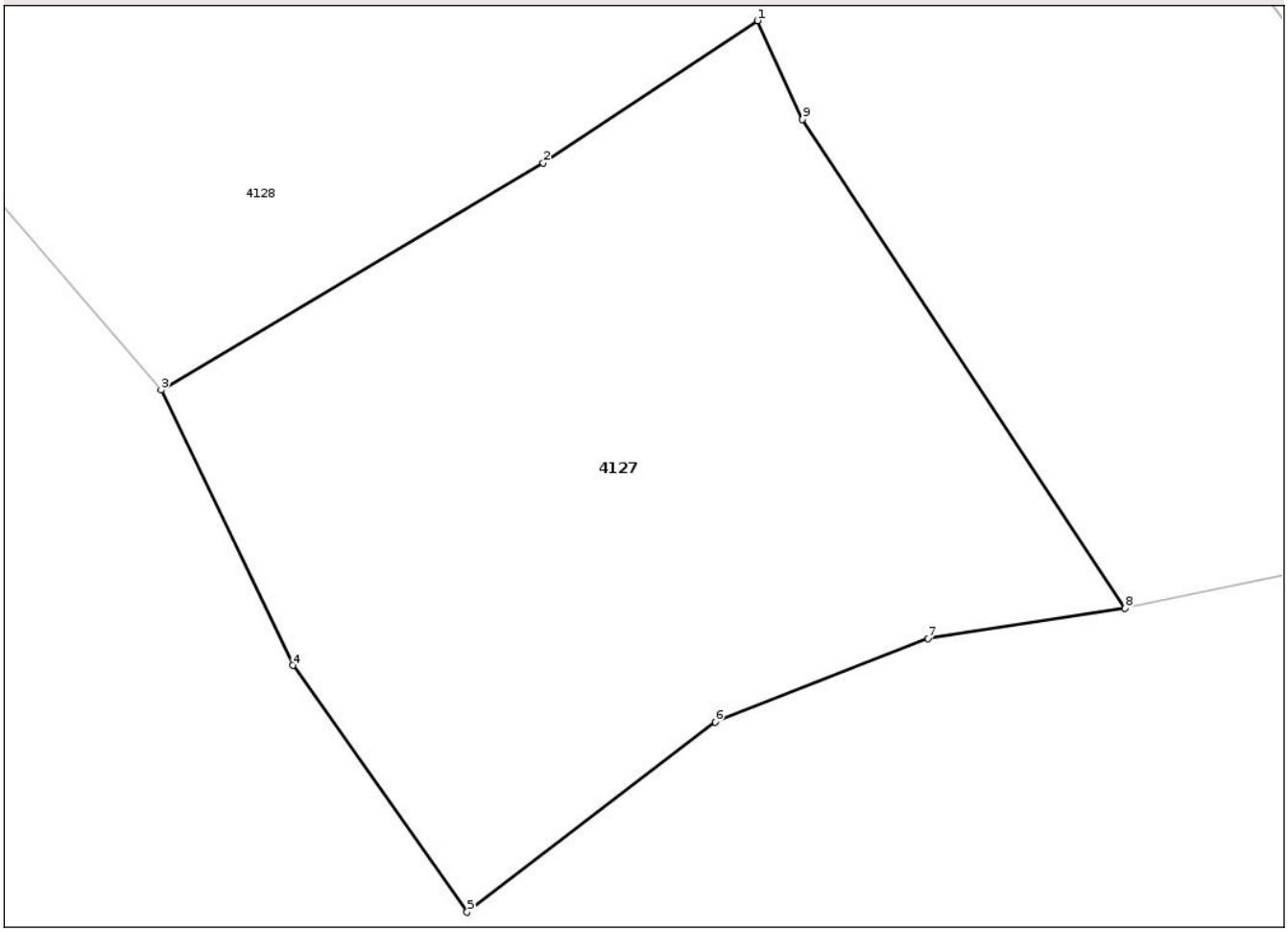

Date referitoare la teren

Crt	Categorie folosință	Intra vilan	Suprafaţa (mp)	Tarla	Parcelă	Nr. topo	Observaţii / Referinţe
1	pasune	DA	153	346	28358/1	-	

Lungime Segmente
1) Valorile lungimilor segmentelor sunt obţinute din proiecţie în plan.

Punct început	X / Y	Punct sfârşit	X / Y	Lungime segment (** (m)
1	349.884,981 403.552,768	2	349.880,944 403.550,088	4.846
2	349.880,944 403.550,088	3	349.873,74 403.545,813	8.377
3	349.873,74 403.545,813	4	349.876,222 403.540,63	5.747
4	349.876,222 403.540,63	5	349.879,509 403.535,983	5.692
5	349.879,509 403.535,983	6	349.884,184 403.539,563	5.888

Document care conține date cu caracter personal, protejat de prevederile Regulamentului (UE) nr. 679/2016 și Legii 190/2018

Punct început	X / Y	Punct sfârşit	X / Y	Lungime segment (** (m)
6	349.884,184 403.539,563	7	349.888,197 403.541,132	4.309
7	349.888,197 403.541,132	8	349.891,911 403.541,703	3.758
8	349.891,911 403.541,703	9	349.885,831 403.550,908	11.032
9	349.885,831 403.550,908	1	349.884,981 403.552,768	2.045

** Lungimile segmentelor sunt determinate în planul de proiecţie Stereo 70 şi sunt rotunjite la 1 milimetru.
*** Distanţa dintre puncte este formată din segmente cumulate ce sunt mai mici decât valoarea 1 milimetru.

Document care conține date cu caracter personal, protejat de prevederile Regulamentului (UE) nr. 679/2016 și Legii 190/2018

DATE DESPRE IMOBILUL NR. 4128

Oficiul de Cadastru şi Publicitate Imobiliară GORJ
Biroul de Cadastru şi Publicitate Imobiliară Targu Jiu

A. Partea I. Descrierea imobilului

TEREN Necunoscut

Adresa: Loc. Bâlta, Jud. Gorj

Nr. Crt	Nr cadastral Nr. topografic	Suprafaţa* (mp)	Observaţii / Referinţe
A1		7.439	Sector cadastral:88 Teren neimprejmuit;

B. Partea II. Proprietari şi acte

Inscrieri privitoare la dreptul de proprietate şi alte drepturi reale		Referinţe
0 / 06/11/2025		
Act Normativ nr. 7, din 13/03/1996 emis de PARLAMENTUL ROMANIEI;		
B1	Intabulare, drept de PROPRIETATE, dobandit prin Lege, cota actuala 1/1	A1
	1) **NEIDENTIFICAT NEIDENTIFICAT**	
/		
Act Administrativ nr. 11908, din 03/11/2025 emis de PRIMARIA RUNCU;		
B2	Se noteaza posesia faptica in favoarea lui COCOLEA-ROMAN MARCEL	A1
	1) **COCOLEA-ROMAN MARCEL**	

C. Partea III. SARCINI .

Inscrieri privind dezmembramintele dreptului de proprietate, drepturi reale de garanţie şi sarcini	Referinţe
NU SUNT	

Document care conține date cu caracter personal, protejat de prevederile Regulamentului (UE) nr. 679/2016 și Legii 190/2018

Anexa Nr. 1 La Partea I

Teren

Nr cadastral	Suprafaţa (mp)*	Observaţii / Referinţe
	7.439	

* Suprafaţa este determinată in planul de proiecţie Stereo 70.

DETALII LINIARE IMOBIL

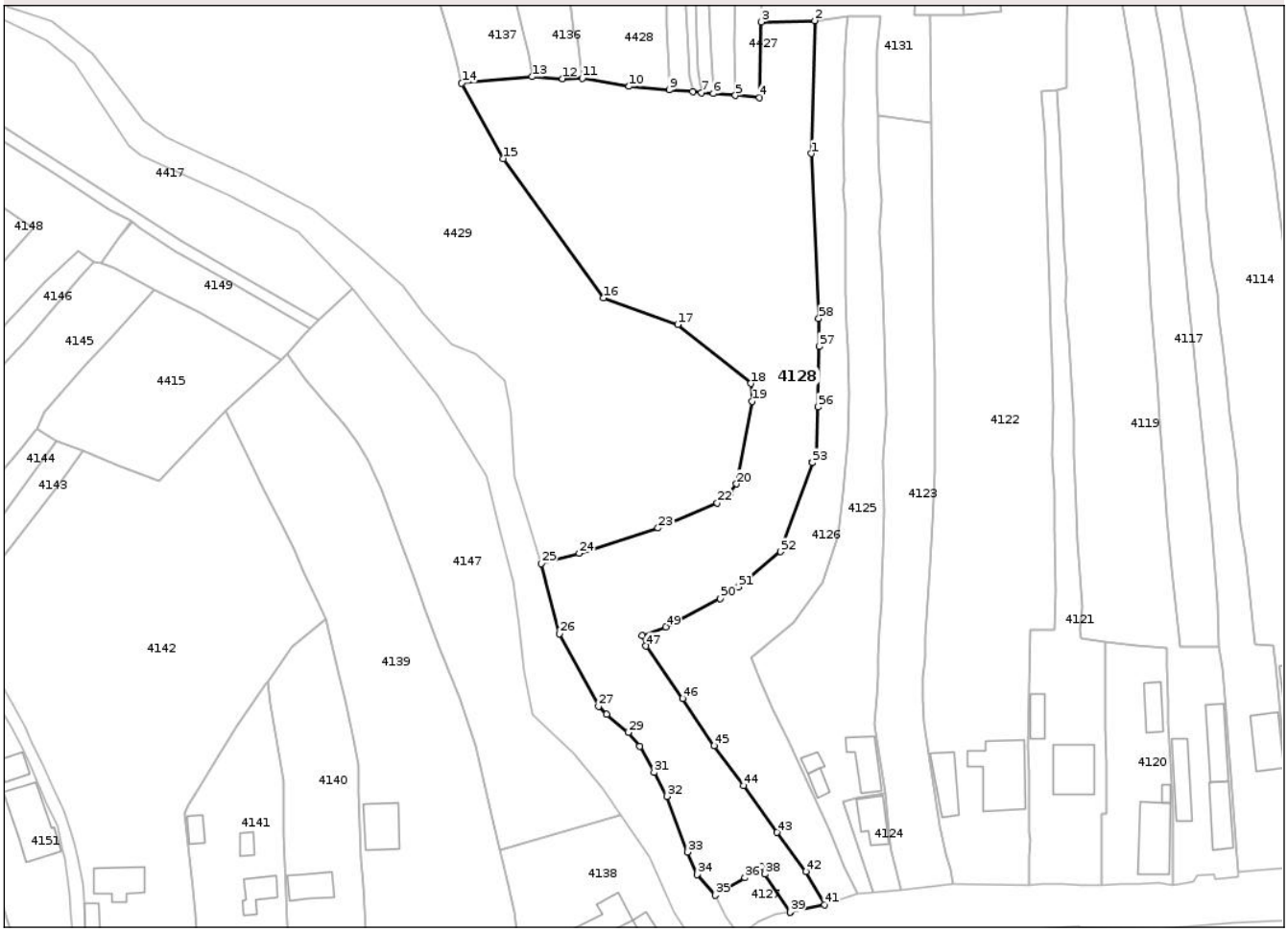

Date referitoare la teren

Crt	Categorie folosință	Intra vilan	Suprafaţa (mp)	Tarla	Parcelă	Nr. topo	Observaţii / Referinţe
1	arabil	DA	507	346	28342/3, 28344/2, 28354/1, 28355/1, 28357, 28358/2	-	
2	pasune	NU	6.932	346	28342/3, 28344/2, 28354/1, 28355/1, 28357, 28358/2	-	

Lungime Segmente

1) Valorile lungimilor segmentelor sunt obţinute din proiecţie în plan.

Punct început	X / Y	Punct sfârşit	X / Y	Lungime segment
1	349.897,01 403.725,416	2	349.897,877 403.757,574	32.17
2	349.897,877 403.757,574	3	349.884,923 403.757,282	12.957
3	349.884,923 403.757,282	4	349.884,528 403.738,974	18.312

Punct început	X / Y	Punct sfârşit	X / Y	Lungime segment
4	349.884,528 403.738,974	5	349.878,648 403.739,478	5.902
7	349.870,457 403.740,181	8	349.868,332 403.740,363	2.133
10	349.852,898 403.741,687	11	349.841,54 403.743,683	11.532
13	349.829,321 403.744,023	14	349.812,3 403.742,425	17.096
16	349.846,673 403.690,452	17	349.864,656 403.683,98	19.112
19	349.882,66 403.665,423	20	349.878,918 403.645,392	20.378
22	349.874,263 403.640,841	23	349.859,928 403.634,724	15.586
25	349.831,552 403.626,134	26	349.835,994 403.609,107	17.597
28	349.847,447 403.589,59	29	349.852,688 403.585,255	6.801
31	349.858,943 403.575,566	32	349.862,045 403.569,742	6.599
34	349.869,429 403.550,809	35	349.873,74 403.545,813	6.599
37	349.884,981 403.552,768	38	349.885,831 403.550,908	2.045
40	349.891,925 403.541,706	41	349.900,236 403.543,461	8.494
43	349.888,776 403.561,023	44	349.880,628 403.572,364	13.965
46	349.865,889 403.593,426	47	349.856,986 403.606,138	15.52
49	349.861,796 403.610,801	50	349.875,007 403.617,692	14.9
52	349.889,578 403.628,985	53	349.897,341 403.650,532	22.903
55	349.898,233 403.652,301	56	349.898,716 403.664,0	11.709
58	349.898,858 403.685,467	1	349.897,01 403.725,416	39.992

Punct început	X / Y	Punct sfârşit	X / Y	Lungime segment
5	349.878,648 403.739,478	6	349.873,288 403.739,938	5.38
8	349.868,332 403.740,363	9	349.862,62 403.740,853	5.733
11	349.841,54 403.743,683	12	349.836,788 403.743,547	4.754
14	349.812,3 403.742,425	15	349.822,418 403.724,201	20.844
17	349.864,656 403.683,98	18	349.882,365 403.669,717	22.739
20	349.878,918 403.645,392	21	349.877,242 403.643,179	2.776
23	349.859,928 403.634,724	24	349.840,767 403.628,585	20.12
26	349.835,994 403.609,107	27	349.845,495 403.591,541	19.971
29	349.852,688 403.585,255	30	349.855,471 403.581,886	4.37
32	349.862,045 403.569,742	33	349.866,978 403.556,252	14.364
35	349.873,74 403.545,813	36	349.880,944 403.550,088	8.377
38	349.885,831 403.550,908	39	349.891,911 403.541,703	11.032
41	349.900,236 403.543,461	42	349.895,798 403.551,569	9.243
44	349.880,628 403.572,364	45	349.873,538 403.582,024	11.983
47	349.856,986 403.606,138	48	349.856,016 403.608,618	2.663
50	349.875,007 403.617,692	51	349.879,397 403.620,477	5.199
53	349.897,341 403.650,532	54	349.897,35 403.650,808	0.276
56	349.898,716 403.664,0	57	349.898,983 403.678,67	14.672

Punct început	X / Y	Punct sfârşit	X / Y	Lungime segment
6	349.873,288 403.739,938	7	349.870,457 403.740,181	2.841
9	349.862,62 403.740,853	10	349.852,898 403.741,687	9.758
12	349.836,788 403.743,547	13	349.829,321 403.744,023	7.482
15	349.822,418 403.724,201	16	349.846,673 403.690,452	41.561
18	349.882,365 403.669,717	19	349.882,66 403.665,423	4.304
21	349.877,242 403.643,179	22	349.874,263 403.640,841	3.787
24	349.840,767 403.628,585	25	349.831,552 403.626,134	9.535
27	349.845,495 403.591,541	28	349.847,447 403.589,59	2.76
30	349.855,471 403.581,886	31	349.858,943 403.575,566	7.211
33	349.866,978 403.556,252	34	349.869,429 403.550,809	5.969
36	349.880,944 403.550,088	37	349.884,981 403.552,768	4.846
39	349.891,911 403.541,703	40	349.891,925 403.541,706	0.014
42	349.895,798 403.551,569	43	349.888,776 403.561,023	11.777
45	349.873,538 403.582,024	46	349.865,889 403.593,426	13.73
48	349.856,016 403.608,618	49	349.861,796 403.610,801	6.179
51	349.879,397 403.620,477	52	349.889,578 403.628,985	13.268
54	349.897,35 403.650,808	55	349.898,233 403.652,301	1.735
57	349.898,983 403.678,67	58	349.898,858 403.685,467	6.798

**** Lungimile segmentelor sunt determinate în planul de proiecţie Stereo 70 şi sunt rotunjite la 1 milimetru.**
***** Distanţa dintre puncte este formată din segmente cumulate ce sunt mai mici decât valoarea 1 milimetru.**

Document care conține date cu caracter personal, protejat de prevederile Regulamentului (UE) nr. 679/2016 și Legii 190/2018

DATE DESPRE IMOBILUL NR. 4129

Oficiul de Cadastru şi Publicitate Imobiliară GORJ
Biroul de Cadastru şi Publicitate Imobiliară Targu Jiu

A. Partea I. Descrierea imobilului

TEREN Extravilan Nr. cadastral vechi:39222

Adresa: Jud. Gorj

Nr. Crt	Nr cadastral Nr. topografic	Suprafaţa* (mp)	Observaţii / Referinţe
A1		716	Sector cadastral:88 Teren neimprejmuit;

B. Partea II. Proprietari şi acte

Inscrieri privitoare la dreptul de proprietate şi alte drepturi reale		Referinţe
0 / 18/11/2025		
Act Administrativ nr. 11908, din 03/11/2025 emis de PRIMARIA RUNCU;		
B1	Inscrierea posesiei, drept de PROPRIETATE, dobandit prin Lege, cota actuala 1/1	A1
	1) **NEIDENTIFICAT NEIDENTIFICAT**	
/		
Act Normativ nr. 7, din 13/03/1996 emis de PARLAMENTUL ROMANIEI;		
B2	Se noteaza mentiunea de proprietar neidentificat	A1

C. Partea III. SARCINI .

Inscrieri privind dezmembramintele dreptului de proprietate, drepturi reale de garanţie şi sarcini	Referinţe
NU SUNT	

Document care conține date cu caracter personal, protejat de prevederile Regulamentului (UE) nr. 679/2016 și Legii 190/2018

Anexa Nr. 1 La Partea I

Teren

Nr cadastral	Suprafaţa (mp)*	Observaţii / Referinţe
	716	

* Suprafaţa este determinată in planul de proiecţie Stereo 70.

DETALII LINIARE IMOBIL

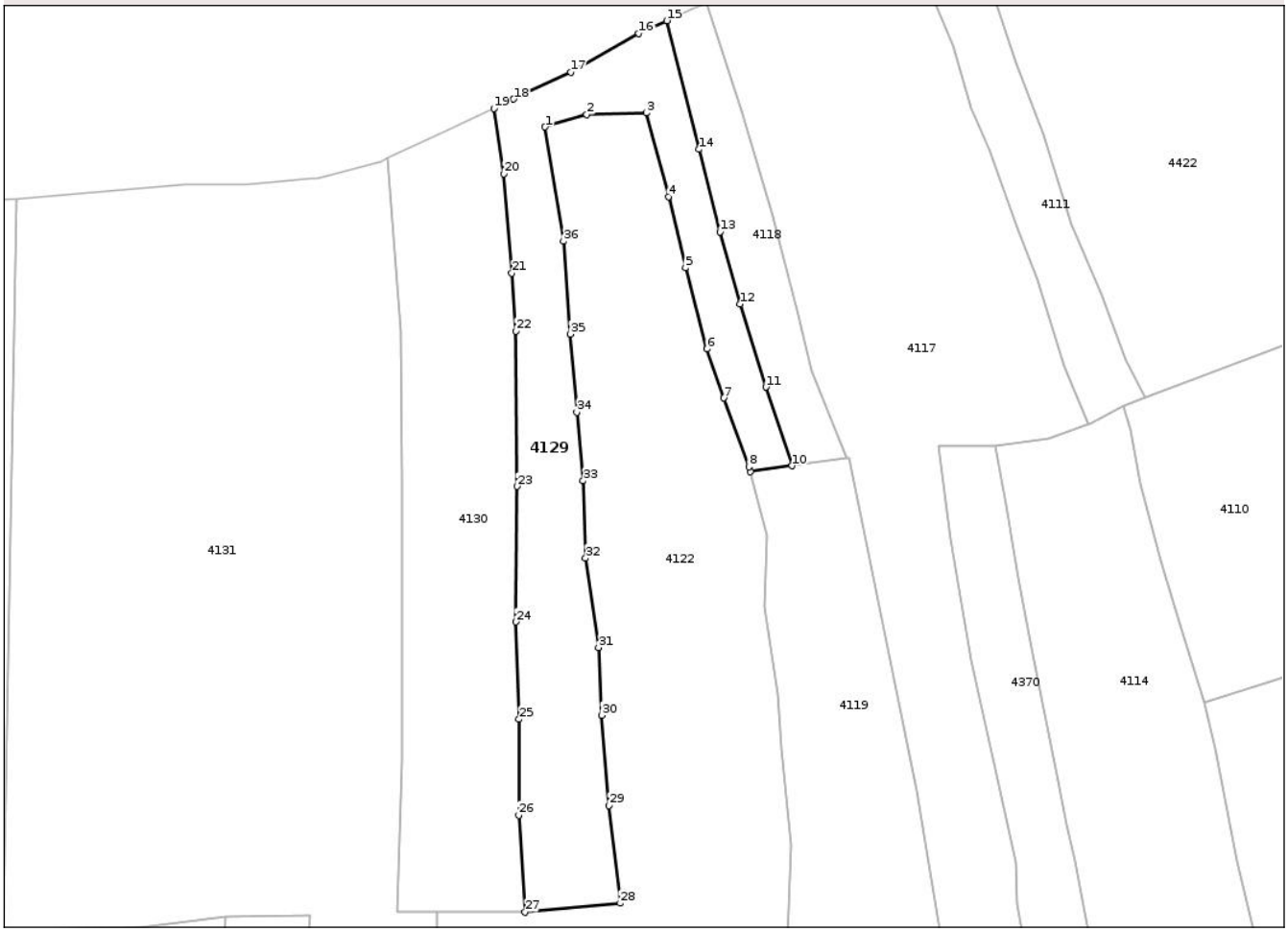

Date referitoare la teren

Crt	Categorie folosință	Intra vilan	Suprafaţa (mp)	Tarla	Parcelă	Nr. topo	Observaţii / Referinţe
1	vie	NU	716	346	28330/3, 28317/2, 28330/2	-	

Lungime Segmente

1) Valorile lungimilor segmentelor sunt obţinute din proiecţie în plan.

Punct început	X / Y	Punct sfârşit	X / Y	Lungime segment (** (m)
1	349.936,052 403.832,961	2	349.939,989 403.834,138	4.109
3	349.945,614 403.834,287	4	349.947,702 403.826,402	8.157
5	349.949,304 403.819,707	6	349.951,332 403.812,046	7.925
7	349.952,905 403.807,426	8	349.955,293 403.800,945	6.907

Punct început	X / Y	Punct sfârşit	X / Y	Lungime segment (** (m)
2	349.939,989 403.834,138	3	349.945,614 403.834,287	5.627
4	349.947,702 403.826,402	5	349.949,304 403.819,707	6.884
6	349.951,332 403.812,046	7	349.952,905 403.807,426	4.88
8	349.955,293 403.800,945	9	349.955,415 403.800,483	0.478

Document care conține date cu caracter personal, protejat de prevederile Regulamentului (UE) nr. 679/2016 și Legii 190/2018

Punct început	X / Y	Punct sfârşit	X / Y	Lungime segment (** (m)
9	349.955,415 403.800,483	10	349.959,371 403.801,04	3.995
11	349.956,875 403.808,46	12	349.954,455 403.816,279	8.185
13	349.952,57 403.823,088	14	349.950,586 403.830,864	8.025
15	349.947,545 403.842,974	16	349.944,906 403.841,788	2.893
17	349.938,493 403.838,117	18	349.933,108 403.835,592	5.948
19	349.931,241 403.834,722	20	349.932,186 403.828,549	6.245
21	349.932,941 403.819,183	22	349.933,325 403.813,734	5.463
23	349.933,426 403.799,101	24	349.933,337 403.786,334	12.767
25	349.933,612 403.777,16	26	349.933,573 403.768,12	9.04
27	349.934,173 403.758,989	28	349.943,159 403.759,83	9.025
29	349.942,09 403.769,031	30	349.941,407 403.777,541	8.537
31	349.941,112 403.783,921	32	349.939,883 403.792,344	8.512
33	349.939,647 403.799,615	34	349.939,04 403.806,089	6.502
35	349.938,413 403.813,459	36	349.937,808 403.822,191	8.753

Punct început	X / Y	Punct sfârşit	X / Y	Lungime segment (** (m)
10	349.959,371 403.801,04	11	349.956,875 403.808,46	7.829
12	349.954,455 403.816,279	13	349.952,57 403.823,088	7.065
14	349.950,586 403.830,864	15	349.947,545 403.842,974	12.486
16	349.944,906 403.841,788	17	349.938,493 403.838,117	7.389
18	349.933,108 403.835,592	19	349.931,241 403.834,722	2.06
20	349.932,186 403.828,549	21	349.932,941 403.819,183	9.396
22	349.933,325 403.813,734	23	349.933,426 403.799,101	14.633
24	349.933,337 403.786,334	25	349.933,612 403.777,16	9.178
26	349.933,573 403.768,12	27	349.934,173 403.758,989	9.151
28	349.943,159 403.759,83	29	349.942,09 403.769,031	9.263
30	349.941,407 403.777,541	31	349.941,112 403.783,921	6.387
32	349.939,883 403.792,344	33	349.939,647 403.799,615	7.275
34	349.939,04 403.806,089	35	349.938,413 403.813,459	7.397
36	349.937,808 403.822,191	1	349.936,052 403.832,961	10.912

**** Lungimile segmentelor sunt determinate în planul de proiecţie Stereo 70 şi sunt rotunjite la 1 milimetru.**
***** Distanţa dintre puncte este formată din segmente cumulate ce sunt mai mici decât valoarea 1 milimetru.**

Document care conține date cu caracter personal, protejat de prevederile Regulamentului (UE) nr. 679/2016 și Legii 190/2018

DATE DESPRE IMOBILUL NR. 4130

Oficiul de Cadastru şi Publicitate Imobiliară GORJ
Biroul de Cadastru şi Publicitate Imobiliară Targu Jiu

A. Partea I. Descrierea imobilului

TEREN Extravilan
Adresa: Jud. Gorj

Nr. Crt	Nr cadastral Nr. topografic	Suprafaţa* (mp)	Observaţii / Referinţe
A1		804	Sector cadastral:88 Teren neimprejmuit;

B. Partea II. Proprietari şi acte

Inscrieri privitoare la dreptul de proprietate şi alte drepturi reale		Referinţe
0 / 06/11/2025		
Act Normativ nr. 7, din 13/03/1996 emis de PARLAMENTUL ROMANIEI;		
B1	Intabulare, drept de PROPRIETATE, dobandit prin Lege, cota actuala 1/1	A1
	1) **NEIDENTIFICAT NEIDENTIFICAT**	
/		
Act Administrativ nr. 11908, din 03/11/2025 emis de PRIMARIA RUNCU;		
B2	Se noteaza posesia faptica in favoarea lui DOBÂRCEANU NICU	A1
	1) **DOBÂRCEANU NICU**	

C. Partea III. SARCINI .

Inscrieri privind dezmembramintele dreptului de proprietate, drepturi reale de garanţie şi sarcini	Referinţe
NU SUNT	

Document care conține date cu caracter personal, protejat de prevederile Regulamentului (UE) nr. 679/2016 și Legii 190/2018

Anexa Nr. 1 La Partea I

Teren

Nr cadastral	Suprafaţa (mp)*	Observaţii / Referinţe
	804	

* Suprafaţa este determinată in planul de proiecţie Stereo 70.

DETALII LINIARE IMOBIL

Date referitoare la teren

Crt	Categorie folosință	Intra vilan	Suprafaţa (mp)	Tarla	Parcelă	Nr. topo	Observaţii / Referinţe
1	vie	NU	804	346	28331, 28332	-	

Lungime Segmente
1) Valorile lungimilor segmentelor sunt obţinute din proiecţie în plan.

Punct început	X / Y	Punct sfârşit	X / Y	Lungime segment (** (m)
1	349.933,337 403.786,334	2	349.933,426 403.799,101	12.767
2	349.933,426 403.799,101	3	349.933,325 403.813,734	14.633
3	349.933,325 403.813,734	4	349.932,941 403.819,183	5.463
4	349.932,941 403.819,183	5	349.932,186 403.828,549	9.396
5	349.932,186 403.828,549	6	349.931,241 403.834,722	6.245

Document care conține date cu caracter personal, protejat de prevederile Regulamentului (UE) nr. 679/2016 și Legii 190/2018

Punct început	X / Y	Punct sfârşit	X / Y	Lungime segment (** (m)
6	349.931,241 403.834,722	7	349.926,891 403.832,696	4.799
7	349.926,891 403.832,696	8	349.921,247 403.830,024	6.245
8	349.921,247 403.830,024	9	349.922,484 403.813,779	16.292
9	349.922,484 403.813,779	10	349.922,58 403.800,122	13.657
10	349.922,58 403.800,122	11	349.922,552 403.784,314	15.808
11	349.922,552 403.784,314	12	349.922,604 403.773,164	11.15
12	349.922,604 403.773,164	13	349.922,169 403.759,058	14.113
13	349.922,169 403.759,058	14	349.925,823 403.759,037	3.654
14	349.925,823 403.759,037	15	349.934,173 403.758,989	8.35
15	349.934,173 403.758,989	16	349.933,573 403.768,12	9.151
16	349.933,573 403.768,12	17	349.933,612 403.777,16	9.04
17	349.933,612 403.777,16	1	349.933,337 403.786,334	9.178

** Lungimile segmentelor sunt determinate în planul de proiecţie Stereo 70 şi sunt rotunjite la 1 milimetru.
*** Distanţa dintre puncte este formată din segmente cumulate ce sunt mai mici decât valoarea 1 milimetru.

Document care conține date cu caracter personal, protejat de prevederile Regulamentului (UE) nr. 679/2016 și Legii 190/2018

DATE DESPRE IMOBILUL NR. 4131

Oficiul de Cadastru şi Publicitate Imobiliară GORJ
Biroul de Cadastru şi Publicitate Imobiliară Targu Jiu

A. Partea I. Descrierea imobilului

TEREN Extravilan

Adresa: Jud. Gorj

Nr. Crt	Nr cadastral Nr. topografic	Suprafaţa* (mp)	Observaţii / Referinţe
A1		2.880	Sector cadastral:88 Teren neimprejmuit;

B. Partea II. Proprietari şi acte

Inscrieri privitoare la dreptul de proprietate şi alte drepturi reale		Referinţe
0 / 18/11/2025		
Act Administrativ nr. 11908, din 03/11/2025 emis de PRIMARIA RUNCU;		
B1	Inscrierea posesiei, drept de PROPRIETATE, dobandit prin Lege, cota actuala 1/1	A1
	1) **NEIDENTIFICAT NEIDENTIFICAT**	
/		
Act Normativ nr. 7, din 13/03/1996 emis de PARLAMENTUL ROMANIEI;		
B2	Se noteaza mentiunea de proprietar neidentificat	A1

C. Partea III. SARCINI .

Inscrieri privind dezmembramintele dreptului de proprietate, drepturi reale de garanţie şi sarcini	Referinţe
NU SUNT	

Document care conține date cu caracter personal, protejat de prevederile Regulamentului (UE) nr. 679/2016 și Legii 190/2018

Anexa Nr. 1 La Partea I

Teren

Nr cadastral	Suprafaţa (mp)*	Observaţii / Referinţe
	2.880	

* Suprafaţa este determinată in planul de proiecţie Stereo 70.

DETALII LINIARE IMOBIL

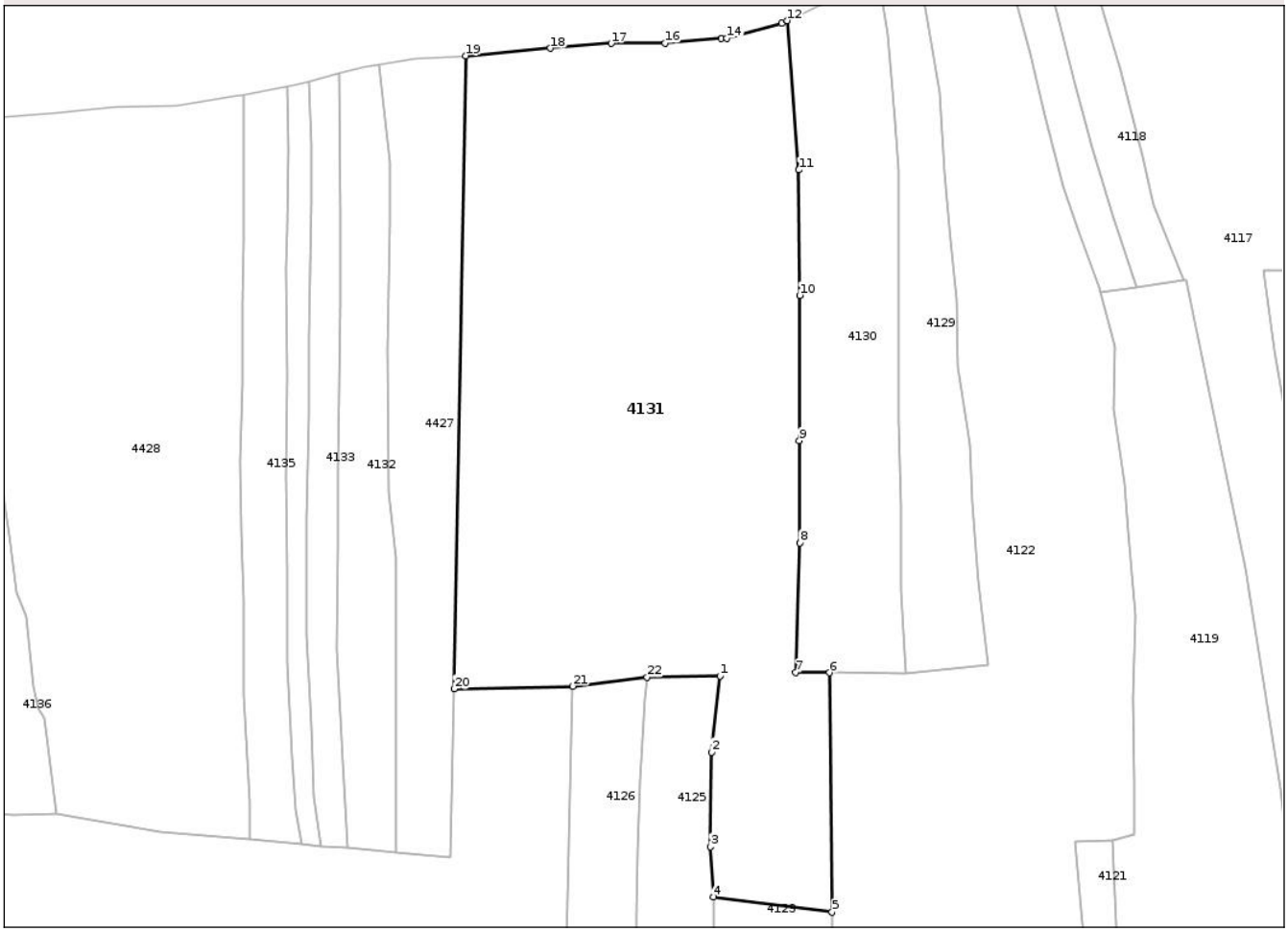

Date referitoare la teren

Crt	Categorie folosință	Intra vilan	Suprafaţa (mp)	Tarla	Parcelă	Nr. topo	Observaţii / Referinţe
1	vie	NU	2.024	346	28336, 28337, 28345, ..., 28350	-	
2	pasune	NU	856	346	28334, 28335	-	

Lungime Segmente

1) Valorile lungimilor segmentelor sunt obţinute din proiecţie în plan.

Punct început	X / Y	Punct sfârşit	X / Y	Lungime segment (** (m)
1	349.913,91 403.758,682	2	349.912,978 403.750,403	8.331
3	349.912,866 403.740,082	4	349.913,214 403.734,623	5.47
5	349.926,114 403.732,967	6	349.925,823 403.759,037	26.072

Punct început	X / Y	Punct sfârşit	X / Y	Lungime segment (** (m)
2	349.912,978 403.750,403	3	349.912,866 403.740,082	10.322
4	349.913,214 403.734,623	5	349.926,114 403.732,967	13.006
6	349.925,823 403.759,037	7	349.922,169 403.759,058	3.654

Document care conține date cu caracter personal, protejat de prevederile Regulamentului (UE) nr. 679/2016 și Legii 190/2018

Punct început	X / Y	Punct sfârşit	X / Y	Lungime segment (** (m)
7	349.922,169 403.759,058	8	349.922,604 403.773,164	14.113
9	349.922,552 403.784,314	10	349.922,58 403.800,122	15.808
11	349.922,484 403.813,779	12	349.921,247 403.830,024	16.292
13	349.920,606 403.829,72	14	349.914,648 403.828,124	6.168
15	349.914,064 403.828,075	16	349.907,892 403.827,562	6.193
17	349.902,033 403.827,546	18	349.895,424 403.827,029	6.629
19	349.886,194 403.826,202	20	349.884,923 403.757,282	68.932
21	349.897,877 403.757,574	22	349.905,952 403.758,545	8.133

Punct început	X / Y	Punct sfârşit	X / Y	Lungime segment (** (m)
8	349.922,604 403.773,164	9	349.922,552 403.784,314	11.15
10	349.922,58 403.800,122	11	349.922,484 403.813,779	13.657
12	349.921,247 403.830,024	13	349.920,606 403.829,72	0.709
14	349.914,648 403.828,124	15	349.914,064 403.828,075	0.586
16	349.907,892 403.827,562	17	349.902,033 403.827,546	5.859
18	349.895,424 403.827,029	19	349.886,194 403.826,202	9.267
20	349.884,923 403.757,282	21	349.897,877 403.757,574	12.957
22	349.905,952 403.758,545	1	349.913,91 403.758,682	7.959

** Lungimile segmentelor sunt determinate în planul de proiecţie Stereo 70 şi sunt rotunjite la 1 milimetru.
*** Distanţa dintre puncte este formată din segmente cumulate ce sunt mai mici decât valoarea 1 milimetru.

Document care conține date cu caracter personal, protejat de prevederile Regulamentului (UE) nr. 679/2016 și Legii 190/2018

DATE DESPRE IMOBILUL NR. 4132

Oficiul de Cadastru şi Publicitate Imobiliară GORJ
Biroul de Cadastru şi Publicitate Imobiliară Targu Jiu

A. Partea I. Descrierea imobilului

TEREN Extravilan

Adresa: Jud. Gorj

Nr. Crt	Nr cadastral Nr. topografic	Suprafaţa* (mp)	Observaţii / Referinţe
A1		474	Sector cadastral:88 Teren neimprejmuit;

B. Partea II. Proprietari şi acte

Inscrieri privitoare la dreptul de proprietate şi alte drepturi reale		Referinţe
0 / 06/11/2025		
Act Normativ nr. 7, din 13/03/1996 emis de PARLAMENTUL ROMANIEI;		
B1	Intabulare, drept de PROPRIETATE, dobandit prin Lege, cota actuala 1/1	A1
	1) **NEIDENTIFICAT NEIDENTIFICAT**	
/		
Act Administrativ nr. 11908, din 03/11/2025 emis de PRIMARIA RUNCU;		
B2	Se noteaza posesia faptica in favoarea lui BIȚAN LEANA	A1
	1) **BIȚAN LEANA**	

C. Partea III. SARCINI .

Inscrieri privind dezmembramintele dreptului de proprietate, drepturi reale de garanţie şi sarcini	Referinţe
NU SUNT	

Anexa Nr. 1 La Partea I

Teren

Nr cadastral	Suprafaţa (mp)*	Observaţii / Referinţe
	474	

* Suprafaţa este determinată in planul de proiecţie Stereo 70.

DETALII LINIARE IMOBIL

Date referitoare la teren

Crt	Categorie folosință	Intra vilan	Suprafaţa (mp)	Tarla	Parcelă	Nr. topo	Observaţii / Referinţe
1	vie	NU	474	346	28363, 28364, 28365	-	

Lungime Segmente

1) Valorile lungimilor segmentelor sunt obţinute din proiecţie în plan.

Punct început	X / Y	Punct sfârşit	X / Y	Lungime segment (** (m)
1	349.877,715 403.794,221	2	349.877,923 403.808,118	13.899
2	349.877,923 403.808,118	3	349.877,982 403.814,537	6.419
3	349.877,982 403.814,537	4	349.876,706 403.825,241	10.78
4	349.876,706 403.825,241	5	349.875,093 403.824,985	1.633

Document care conține date cu caracter personal, protejat de prevederile Regulamentului (UE) nr. 679/2016 și Legii 190/2018

Punct început	X / Y	Punct sfârşit	X / Y	Lungime segment (** (m)
5	349.875,093 403.824,985	6	349.872,437 403.824,297	2.744
6	349.872,437 403.824,297	7	349.872,53 403.808,844	15.453
7	349.872,53 403.808,844	8	349.872,476 403.799,404	9.44
8	349.872,476 403.799,404	9	349.872,436 403.789,896	9.508
9	349.872,436 403.789,896	10	349.872,319 403.781,483	8.414
10	349.872,319 403.781,483	11	349.872,31 403.772,939	8.544
11	349.872,31 403.772,939	12	349.872,162 403.761,664	11.276
12	349.872,162 403.761,664	13	349.872,854 403.749,35	12.333
13	349.872,854 403.749,35	14	349.873,288 403.739,938	9.422
14	349.873,288 403.739,938	15	349.878,648 403.739,478	5.38
15	349.878,648 403.739,478	16	349.878,53 403.751,833	12.356
16	349.878,53 403.751,833	17	349.878,543 403.771,531	19.698
17	349.878,543 403.771,531	18	349.877,77 403.778,693	7.204
18	349.877,77 403.778,693	1	349.877,715 403.794,221	15.528

** Lungimile segmentelor sunt determinate în planul de proiecţie Stereo 70 şi sunt rotunjite la 1 milimetru.
*** Distanţa dintre puncte este formată din segmente cumulate ce sunt mai mici decât valoarea 1 milimetru.

Document care conține date cu caracter personal, protejat de prevederile Regulamentului (UE) nr. 679/2016 și Legii 190/2018

DATE DESPRE IMOBILUL NR. 4133

Oficiul de Cadastru şi Publicitate Imobiliară GORJ
Biroul de Cadastru şi Publicitate Imobiliară Targu Jiu

A. Partea I. Descrierea imobilului

TEREN Extravilan

Adresa: Jud. Gorj

Nr. Crt	Nr cadastral Nr. topografic	Suprafaţa* (mp)	Observaţii / Referinţe
A1		276	Sector cadastral:88 Teren neimprejmuit;

B. Partea II. Proprietari şi acte

Inscrieri privitoare la dreptul de proprietate şi alte drepturi reale		Referinţe
0 / 06/11/2025		
Act Normativ nr. 7, din 13/03/1996 emis de PARLAMENTUL ROMANIEI;		
B1	Intabulare, drept de PROPRIETATE, dobandit prin Lege, cota actuala 1/1	A1
	1) **NEIDENTIFICAT NEIDENTIFICAT**	
/		
Act Administrativ nr. 11908, din 03/11/2025 emis de PRIMARIA RUNCU;		
B2	Se noteaza posesia faptica in favoarea lui NUELEANU MARIA	A1
	1) **NUELEANU MARIA**	

C. Partea III. SARCINI .

Inscrieri privind dezmembramintele dreptului de proprietate, drepturi reale de garanţie şi sarcini	Referinţe
NU SUNT	

Document care conține date cu caracter personal, protejat de prevederile Regulamentului (UE) nr. 679/2016 și Legii 190/2018

Anexa Nr. 1 La Partea I

Teren

Nr cadastral	Suprafaţa (mp)*	Observaţii / Referinţe
	276	

* Suprafaţa este determinată in planul de proiecţie Stereo 70.

DETALII LINIARE IMOBIL

Date referitoare la teren

Crt	Categorie folosință	Intra vilan	Suprafaţa (mp)	Tarla	Parcelă	Nr. topo	Observaţii / Referinţe
1	vie	NU	276	346	28367/1, 28368/1	-	

Lungime Segmente
1) Valorile lungimilor segmentelor sunt obţinute din proiecţie în plan.

Punct început	X / Y	Punct sfârşit	X / Y	Lungime segment (** (m)
1	349.872,319 403.781,483	2	349.872,436 403.789,896	8.414
2	349.872,436 403.789,896	3	349.872,476 403.799,404	9.508
3	349.872,476 403.799,404	4	349.872,53 403.808,844	9.44
4	349.872,53 403.808,844	5	349.872,437 403.824,297	15.453
5	349.872,437 403.824,297	6	349.869,125 403.823,44	3.421

Document care conține date cu caracter personal, protejat de prevederile Regulamentului (UE) nr. 679/2016 și Legii 190/2018

Punct început	X / Y	Punct sfârşit	X / Y	Lungime segment (** (m)
6	349.869,125 403.823,44	7	349.869,305 403.816,492	6.95
7	349.869,305 403.816,492	8	349.869,354 403.810,38	6.112
8	349.869,354 403.810,38	9	349.869,139 403.795,532	14.85
9	349.869,139 403.795,532	10	349.869,048 403.787,457	8.076
10	349.869,048 403.787,457	11	349.868,89 403.775,784	11.674
11	349.868,89 403.775,784	12	349.868,876 403.763,179	12.605
12	349.868,876 403.763,179	13	349.869,308 403.753,192	9.996
13	349.869,308 403.753,192	14	349.869,604 403.745,571	7.627
14	349.869,604 403.745,571	15	349.870,457 403.740,181	5.457
15	349.870,457 403.740,181	16	349.873,288 403.739,938	2.841
16	349.873,288 403.739,938	17	349.872,854 403.749,35	9.422
17	349.872,854 403.749,35	18	349.872,162 403.761,664	12.333
18	349.872,162 403.761,664	19	349.872,31 403.772,939	11.276
19	349.872,31 403.772,939	1	349.872,319 403.781,483	8.544

** Lungimile segmentelor sunt determinate în planul de proiecţie Stereo 70 şi sunt rotunjite la 1 milimetru.
*** Distanţa dintre puncte este formată din segmente cumulate ce sunt mai mici decât valoarea 1 milimetru.

Document care conține date cu caracter personal, protejat de prevederile Regulamentului (UE) nr. 679/2016 și Legii 190/2018

DATE DESPRE IMOBILUL NR. 4134

Oficiul de Cadastru şi Publicitate Imobiliară GORJ
Biroul de Cadastru şi Publicitate Imobiliară Targu Jiu

A. Partea I. Descrierea imobilului

TEREN Extravilan

Adresa: Jud. Gorj

Nr. Crt	Nr cadastral Nr. topografic	Suprafaţa* (mp)	Observaţii / Referinţe
A1		195	Sector cadastral:88 Teren neimprejmuit;

B. Partea II. Proprietari şi acte

Inscrieri privitoare la dreptul de proprietate şi alte drepturi reale		Referinţe
0 / 06/11/2025		
Act Normativ nr. 7, din 13/03/1996 emis de PARLAMENTUL ROMANIEI;		
B1	Intabulare, drept de PROPRIETATE, dobandit prin Lege, cota actuala 1/1	A1
	1) **NEIDENTIFICAT NEIDENTIFICAT**	
/		
Act Administrativ nr. 11908, din 03/11/2025 emis de PRIMARIA RUNCU;		
B2	Se noteaza posesia faptica in favoarea lui APOSTOIU-BURU GHEORGHE	A1
	1) **APOSTOIU-BURU GHEORGHE**	

C. Partea III. SARCINI .

Inscrieri privind dezmembramintele dreptului de proprietate, drepturi reale de garanţie şi sarcini	Referinţe
NU SUNT	

Document care conține date cu caracter personal, protejat de prevederile Regulamentului (UE) nr. 679/2016 și Legii 190/2018

Anexa Nr. 1 La Partea I

Teren

Nr cadastral	Suprafaţa (mp)*	Observaţii / Referinţe
	195	

* Suprafaţa este determinată in planul de proiecţie Stereo 70.

DETALII LINIARE IMOBIL

Date referitoare la teren

Crt	Categorie folosință	Intra vilan	Suprafaţa (mp)	Tarla	Parcelă	Nr. topo	Observaţii / Referinţe
1	vie	NU	195	346	28367/2, 28368/2	-	

Lungime Segmente

1) Valorile lungimilor segmentelor sunt obţinute din proiecţie în plan.

Punct început	X / Y	Punct sfârşit	X / Y	Lungime segment (** (m)
1	349.868,89 403.775,784	2	349.869,048 403.787,457	11.674
3	349.869,139 403.795,532	4	349.869,354 403.810,38	14.85
5	349.869,305 403.816,492	6	349.869,125 403.823,44	6.95
7	349.867,449 403.823,006	8	349.866,667 403.822,861	0.795
9	349.866,908 403.815,976	10	349.866,677 403.807,469	8.51

Punct început	X / Y	Punct sfârşit	X / Y	Lungime segment (** (m)
2	349.869,048 403.787,457	3	349.869,139 403.795,532	8.076
4	349.869,354 403.810,38	5	349.869,305 403.816,492	6.112
6	349.869,125 403.823,44	7	349.867,449 403.823,006	1.731
8	349.866,667 403.822,861	9	349.866,908 403.815,976	6.889
10	349.866,677 403.807,469	11	349.866,592 403.803,111	4.359

Document care conține date cu caracter personal, protejat de prevederile Regulamentului (UE) nr. 679/2016 și Legii 190/2018

Punct început	X / Y	Punct sfârşit	X / Y	Lungime segment (** (m)
11	349.866,592 403.803,111	12	349.866,676 403.791,437	11.674
13	349.866,57 403.780,395	14	349.866,741 403.770,109	10.287
15	349.866,704 403.760,335	16	349.867,252 403.749,834	10.515
17	349.867,681 403.744,139	18	349.868,332 403.740,363	3.832
19	349.870,457 403.740,181	20	349.869,604 403.745,571	5.457
21	349.869,308 403.753,192	22	349.868,876 403.763,179	9.996

Punct început	X / Y	Punct sfârşit	X / Y	Lungime segment (** (m)
12	349.866,676 403.791,437	13	349.866,57 403.780,395	11.043
14	349.866,741 403.770,109	15	349.866,704 403.760,335	9.774
16	349.867,252 403.749,834	17	349.867,681 403.744,139	5.711
18	349.868,332 403.740,363	19	349.870,457 403.740,181	2.133
20	349.869,604 403.745,571	21	349.869,308 403.753,192	7.627
22	349.868,876 403.763,179	1	349.868,89 403.775,784	12.605

** Lungimile segmentelor sunt determinate în planul de proiecţie Stereo 70 şi sunt rotunjite la 1 milimetru.
*** Distanţa dintre puncte este formată din segmente cumulate ce sunt mai mici decât valoarea 1 milimetru.

Document care conține date cu caracter personal, protejat de prevederile Regulamentului (UE) nr. 679/2016 și Legii 190/2018

DATE DESPRE IMOBILUL NR. 4135

Oficiul de Cadastru şi Publicitate Imobiliară GORJ
Biroul de Cadastru şi Publicitate Imobiliară Targu Jiu

A. Partea I. Descrierea imobilului

TEREN Extravilan

Adresa: Jud. Gorj

Nr. Crt	Nr cadastral Nr. topografic	Suprafaţa* (mp)	Observaţii / Referinţe
A1		397	Sector cadastral:88 Teren neimprejmuit;

B. Partea II. Proprietari şi acte

Inscrieri privitoare la dreptul de proprietate şi alte drepturi reale		Referinţe
0 / 06/11/2025		
Act Normativ nr. 7, din 13/03/1996 emis de PARLAMENTUL ROMANIEI;		
B1	Intabulare, drept de PROPRIETATE, dobandit prin Lege, cota actuala 1/1	A1
	1) **NEIDENTIFICAT NEIDENTIFICAT**	
/		
Act Administrativ nr. 11908, din 03/11/2025 emis de PRIMARIA RUNCU;		
B2	Se noteaza posesia faptica in favoarea lui NUELEANU MARIA	A1
	1) **NUELEANU MARIA**	

C. Partea III. SARCINI .

Inscrieri privind dezmembramintele dreptului de proprietate, drepturi reale de garanţie şi sarcini	Referinţe
NU SUNT	

Document care conține date cu caracter personal, protejat de prevederile Regulamentului (UE) nr. 679/2016 și Legii 190/2018

Anexa Nr. 1 La Partea I

Teren

Nr cadastral	Suprafaţa (mp)*	Observaţii / Referinţe
	397	

* Suprafaţa este determinată in planul de proiecţie Stereo 70.

DETALII LINIARE IMOBIL

Date referitoare la teren

Crt	Categorie folosință	Intra vilan	Suprafaţa (mp)	Tarla	Parcelă	Nr. topo	Observaţii / Referinţe
1	vie	NU	397	346	28369, 28370, 28371	-	

Lungime Segmente

1) Valorile lungimilor segmentelor sunt obţinute din proiecţie în plan.

Punct început	X / Y	Punct sfârşit	X / Y	Lungime segment (** (m)
1	349.866,57 403.780,395	2	349.866,676 403.791,437	11.043
3	349.866,592 403.803,111	4	349.866,677 403.807,469	4.359
5	349.866,908 403.815,976	6	349.866,667 403.822,861	6.889
7	349.862,028 403.821,999	8	349.862,01 403.812,655	9.344

Punct început	X / Y	Punct sfârşit	X / Y	Lungime segment (** (m)
2	349.866,676 403.791,437	3	349.866,592 403.803,111	11.674
4	349.866,677 403.807,469	5	349.866,908 403.815,976	8.51
6	349.866,667 403.822,861	7	349.862,028 403.821,999	4.718
8	349.862,01 403.812,655	9	349.862,005 403.806,465	6.19

Document care conține date cu caracter personal, protejat de prevederile Regulamentului (UE) nr. 679/2016 și Legii 190/2018

Punct început	X / Y	Punct sfârşit	X / Y	Lungime segment (** (m)
9	349.862,005 403.806,465	10	349.861,818 403.799,247	7.22
11	349.861,816 403.790,597	12	349.861,648 403.782,202	8.397
13	349.861,756 403.774,637	14	349.862,056 403.766,76	7.883
15	349.861,947 403.756,539	16	349.862,613 403.745,04	11.518
17	349.862,62 403.740,853	18	349.868,332 403.740,363	5.733
19	349.867,681 403.744,139	20	349.867,252 403.749,834	5.711
21	349.866,704 403.760,335	22	349.866,741 403.770,109	9.774

Punct început	X / Y	Punct sfârşit	X / Y	Lungime segment (** (m)
10	349.861,818 403.799,247	11	349.861,816 403.790,597	8.65
12	349.861,648 403.782,202	13	349.861,756 403.774,637	7.566
14	349.862,056 403.766,76	15	349.861,947 403.756,539	10.222
16	349.862,613 403.745,04	17	349.862,62 403.740,853	4.187
18	349.868,332 403.740,363	19	349.867,681 403.744,139	3.832
20	349.867,252 403.749,834	21	349.866,704 403.760,335	10.515
22	349.866,741 403.770,109	1	349.866,57 403.780,395	10.287

** Lungimile segmentelor sunt determinate în planul de proiecţie Stereo 70 şi sunt rotunjite la 1 milimetru.
*** Distanţa dintre puncte este formată din segmente cumulate ce sunt mai mici decât valoarea 1 milimetru.

Document care conține date cu caracter personal, protejat de prevederile Regulamentului (UE) nr. 679/2016 și Legii 190/2018

DATE DESPRE IMOBILUL NR. 4136

Oficiul de Cadastru şi Publicitate Imobiliară GORJ
Biroul de Cadastru şi Publicitate Imobiliară Targu Jiu

A. Partea I. Descrierea imobilului

TEREN Extravilan
Adresa: Jud. Gorj

Nr. Crt	Nr cadastral Nr. topografic	Suprafaţa* (mp)	Observaţii / Referinţe
A1		1.089	Sector cadastral:88 Teren neimprejmuit;

B. Partea II. Proprietari şi acte

Inscrieri privitoare la dreptul de proprietate şi alte drepturi reale		Referinţe
0 / 06/11/2025		
Act Normativ nr. 7, din 13/03/1996 emis de PARLAMENTUL ROMANIEI;		
B1	Intabulare, drept de PROPRIETATE, dobandit prin Lege, cota actuala 1/1	A1
	1) **NEIDENTIFICAT NEIDENTIFICAT**	
/		
Act Administrativ nr. 11908, din 03/11/2025 emis de PRIMARIA RUNCU;		
B2	Se noteaza posesia faptica in favoarea lui LOGĂSCU DOMNICA	A1
	1) **LOGĂSCU DOMNICA**	

C. Partea III. SARCINI .

Inscrieri privind dezmembramintele dreptului de proprietate, drepturi reale de garanţie şi sarcini	Referinţe
NU SUNT	

Document care conține date cu caracter personal, protejat de prevederile Regulamentului (UE) nr. 679/2016 și Legii 190/2018

Anexa Nr. 1 La Partea I

Teren

Nr cadastral	Suprafaţa (mp)*	Observaţii / Referinţe
	1.089	

* Suprafaţa este determinată in planul de proiecţie Stereo 70.

DETALII LINIARE IMOBIL

Date referitoare la teren

Crt	Categorie folosință	Intra vilan	Suprafaţa (mp)	Tarla	Parcelă	Nr. topo	Observaţii / Referinţe
1	vie	NU	1.089	346	28376/1, 28377	-	

Lungime Segmente

1) Valorile lungimilor segmentelor sunt obţinute din proiecţie în plan.

Punct început	X / Y	Punct sfârşit	X / Y	Lungime segment (** (m)
1	349.833,59 403.792,863	2	349.832,34 403.801,917	9.14
3	349.831,413 403.811,364	4	349.830,668 403.819,232	7.903
5	349.823,388 403.818,193	6	349.817,914 403.818,142	5.474
7	349.812,355 403.818,14	8	349.814,731 403.808,105	10.312
9	349.815,939 403.802,429	10	349.817,664 403.795,505	7.136

Punct început	X / Y	Punct sfârşit	X / Y	Lungime segment (** (m)
2	349.832,34 403.801,917	3	349.831,413 403.811,364	9.492
4	349.830,668 403.819,232	5	349.823,388 403.818,193	7.354
6	349.817,914 403.818,142	7	349.812,355 403.818,14	5.559
8	349.814,731 403.808,105	9	349.815,939 403.802,429	5.803
10	349.817,664 403.795,505	11	349.819,831 403.786,626	9.14

Document care conține date cu caracter personal, protejat de prevederile Regulamentului (UE) nr. 679/2016 și Legii 190/2018

Punct început	X / Y	Punct sfârşit	X / Y	Lungime segment (** (m)
11	349.819,831 403.786,626	12	349.821,633 403.778,259	8.559
13	349.823,53 403.770,543	14	349.825,133 403.763,572	7.153
15	349.826,938 403.756,323	16	349.828,577 403.749,258	7.253
17	349.829,321 403.744,023	18	349.836,788 403.743,547	7.482
19	349.841,54 403.743,683	20	349.840,278 403.754,05	10.444
21	349.839,549 403.755,155	22	349.839,134 403.757,492	2.374
23	349.838,278 403.765,18	24	349.837,227 403.767,811	2.833
25	349.836,499 403.773,996	26	349.835,69 403.779,307	5.372
27	349.834,881 403.782,869	1	349.833,59 403.792,863	10.077

Punct început	X / Y	Punct sfârşit	X / Y	Lungime segment (** (m)
12	349.821,633 403.778,259	13	349.823,53 403.770,543	7.946
14	349.825,133 403.763,572	15	349.826,938 403.756,323	7.47
16	349.828,577 403.749,258	17	349.829,321 403.744,023	5.288
18	349.836,788 403.743,547	19	349.841,54 403.743,683	4.754
20	349.840,278 403.754,05	21	349.839,549 403.755,155	1.324
22	349.839,134 403.757,492	23	349.838,278 403.765,18	7.736
24	349.837,227 403.767,811	25	349.836,499 403.773,996	6.228
26	349.835,69 403.779,307	27	349.834,881 403.782,869	3.653

** Lungimile segmentelor sunt determinate în planul de proiecţie Stereo 70 şi sunt rotunjite la 1 milimetru.
*** Distanţa dintre puncte este formată din segmente cumulate ce sunt mai mici decât valoarea 1 milimetru.

Document care conține date cu caracter personal, protejat de prevederile Regulamentului (UE) nr. 679/2016 și Legii 190/2018

DATE DESPRE IMOBILUL NR. 4137

Oficiul de Cadastru şi Publicitate Imobiliară GORJ
Biroul de Cadastru şi Publicitate Imobiliară Targu Jiu

A. Partea I. Descrierea imobilului

TEREN Extravilan

Adresa: Jud. Gorj

Nr. Crt	Nr cadastral Nr. topografic	Suprafaţa* (mp)	Observaţii / Referinţe
A1		1.442	Sector cadastral:88 Teren neimprejmuit;

B. Partea II. Proprietari şi acte

Inscrieri privitoare la dreptul de proprietate şi alte drepturi reale		Referinţe
0 / 06/11/2025		
Act Normativ nr. 7, din 13/03/1996 emis de PARLAMENTUL ROMANIEI;		
B1	Intabulare, drept de PROPRIETATE, dobandit prin Lege, cota actuala 1/1	A1
	1) **NEIDENTIFICAT NEIDENTIFICAT**	
/		
Act Administrativ nr. 11908, din 03/11/2025 emis de PRIMARIA RUNCU;		
B2	Se noteaza posesia faptica in favoarea lui LOGĂSCU ION	A1
	1) **LOGĂSCU ION**	

C. Partea III. SARCINI .

Inscrieri privind dezmembramintele dreptului de proprietate, drepturi reale de garanţie şi sarcini	Referinţe
NU SUNT	

Document care conține date cu caracter personal, protejat de prevederile Regulamentului (UE) nr. 679/2016 și Legii 190/2018

Anexa Nr. 1 La Partea I

Teren

Nr cadastral	Suprafaţa (mp)*	Observaţii / Referinţe
	1.442	

* Suprafaţa este determinată in planul de proiecţie Stereo 70.

DETALII LINIARE IMOBIL

Date referitoare la teren

Crt	Categorie folosință	Intra vilan	Suprafaţa (mp)	Tarla	Parcelă	Nr. topo	Observaţii / Referinţe
1	pasune	NU	1.442	346	28378, 28379, 28380	-	

Lungime Segmente

1) Valorile lungimilor segmentelor sunt obţinute din proiecţie în plan.

Punct început	X / Y	Punct sfârşit	X / Y	Lungime segment (** (m)
1	349.819,831 403.786,626	2	349.817,664 403.795,505	9.14
3	349.815,939 403.802,429	4	349.814,731 403.808,105	5.803
5	349.812,355 403.818,14	6	349.805,678 403.818,771	6.707
7	349.801,261 403.819,184	8	349.797,043 403.819,7	4.249

Punct început	X / Y	Punct sfârşit	X / Y	Lungime segment (** (m)
2	349.817,664 403.795,505	3	349.815,939 403.802,429	7.136
4	349.814,731 403.808,105	5	349.812,355 403.818,14	10.312
6	349.805,678 403.818,771	7	349.801,261 403.819,184	4.436
8	349.797,043 403.819,7	9	349.791,934 403.820,339	5.149

Document care conține date cu caracter personal, protejat de prevederile Regulamentului (UE) nr. 679/2016 și Legii 190/2018

Punct început	X / Y	Punct sfârşit	X / Y	Lungime segment (** (m)
9	349.791,934 403.820,339	10	349.793,987 403.814,249	6.427
11	349.795,23 403.810,059	12	349.797,431 403.803,531	6.889
13	349.800,139 403.795,197	14	349.802,018 403.790,32	5.226
15	349.797,752 403.789,148	16	349.799,526 403.782,9	6.495
17	349.801,904 403.776,251	18	349.804,22 403.769,516	7.122
19	349.807,151 403.760,999	20	349.809,731 403.752,33	9.045
21	349.811,032 403.747,712	22	349.812,3 403.742,425	5.437
23	349.829,321 403.744,023	24	349.828,577 403.749,258	5.288
25	349.826,938 403.756,323	26	349.825,133 403.763,573	7.471
27	349.823,53 403.770,543	28	349.821,633 403.778,259	7.946

Punct început	X / Y	Punct sfârşit	X / Y	Lungime segment (** (m)
10	349.793,987 403.814,249	11	349.795,23 403.810,059	4.37
12	349.797,431 403.803,531	13	349.800,139 403.795,197	8.763
14	349.802,018 403.790,32	15	349.797,752 403.789,148	4.424
16	349.799,526 403.782,9	17	349.801,904 403.776,251	7.061
18	349.804,22 403.769,516	19	349.807,151 403.760,999	9.007
20	349.809,731 403.752,33	21	349.811,032 403.747,712	4.798
22	349.812,3 403.742,425	23	349.829,321 403.744,023	17.096
24	349.828,577 403.749,258	25	349.826,938 403.756,323	7.253
26	349.825,133 403.763,573	27	349.823,53 403.770,543	7.152
28	349.821,633 403.778,259	1	349.819,831 403.786,626	8.559

** Lungimile segmentelor sunt determinate în planul de proiecţie Stereo 70 şi sunt rotunjite la 1 milimetru.
*** Distanţa dintre puncte este formată din segmente cumulate ce sunt mai mici decât valoarea 1 milimetru.

Document care conține date cu caracter personal, protejat de prevederile Regulamentului (UE) nr. 679/2016 și Legii 190/2018

DATE DESPRE IMOBILUL NR. 4360

Oficiul de Cadastru şi Publicitate Imobiliară GORJ
Biroul de Cadastru şi Publicitate Imobiliară Targu Jiu

A. Partea I. Descrierea imobilului

TEREN Extravilan

Adresa: Jud. Gorj

Nr. Crt	Nr cadastral Nr. topografic	Suprafaţa* (mp)	Observaţii / Referinţe
A1		1.130	Sector cadastral:88 Teren neimprejmuit;

B. Partea II. Proprietari şi acte

Inscrieri privitoare la dreptul de proprietate şi alte drepturi reale		Referinţe
0 / 06/11/2025		
Act Normativ nr. 7, din 13/03/1996 emis de PARLAMENTUL ROMANIEI;		
B1	Intabulare, drept de PROPRIETATE, dobandit prin Lege, cota actuala 1/1	A1
	1) **NEIDENTIFICAT NEIDENTIFICAT**	
/		
Act Administrativ nr. 11908, din 03/11/2025 emis de PRIMARIA RUNCU;		
B2	Se noteaza posesia faptica in favoarea lui VITEJEANU TOADER	A1
	1) **VITEJEANU M. TOADER**	

C. Partea III. SARCINI .

Inscrieri privind dezmembramintele dreptului de proprietate, drepturi reale de garanţie şi sarcini	Referinţe
NU SUNT	

Document care conține date cu caracter personal, protejat de prevederile Regulamentului (UE) nr. 679/2016 și Legii 190/2018

Anexa Nr. 1 La Partea I

Teren

Nr cadastral	Suprafaţa (mp)*	Observaţii / Referinţe
	1.130	

* Suprafaţa este determinată in planul de proiecţie Stereo 70.

DETALII LINIARE IMOBIL

Date referitoare la teren

Crt	Categorie folosință	Intra vilan	Suprafaţa (mp)	Tarla	Parcelă	Nr. topo	Observaţii / Referinţe
1	livada	NU	1.130	346	28248, 28251	-	

Lungime Segmente

1) Valorile lungimilor segmentelor sunt obţinute din proiecţie în plan.

Punct început	X / Y	Punct sfârşit	X / Y	Lungime segment (** (m)
1	350.204,241 403.792,033	2	350.196,696 403.794,405	7.909
3	350.193,028 403.783,206	4	350.188,464 403.776,81	7.857
5	350.181,809 403.766,204	6	350.180,051 403.762,596	4.014
7	350.175,799 403.754,993	8	350.173,833 403.751,109	4.353
9	350.171,758 403.747,028	10	350.170,172 403.742,386	4.905

Punct început	X / Y	Punct sfârşit	X / Y	Lungime segment (** (m)
2	350.196,696 403.794,405	3	350.193,028 403.783,206	11.784
4	350.188,464 403.776,81	5	350.181,809 403.766,204	12.521
6	350.180,051 403.762,596	7	350.175,799 403.754,993	8.711
8	350.173,833 403.751,109	9	350.171,758 403.747,028	4.578
10	350.170,172 403.742,386	11	350.167,354 403.734,367	8.5

Document care conține date cu caracter personal, protejat de prevederile Regulamentului (UE) nr. 679/2016 și Legii 190/2018

Punct început	X / Y	Punct sfârşit	X / Y	Lungime segment (** (m)
11	350.167,354 403.734,367	12	350.166,168 403.730,651	3.901
13	350.165,19 403.726,09	14	350.164,928 403.724,777	1.339
15	350.169,792 403.723,806	16	350.178,424 403.722,599	8.716
17	350.189,371 403.720,492	18	350.198,226 403.720,089	8.864
19	350.199,251 403.729,434	20	350.201,026 403.741,081	11.781
21	350.195,816 403.742,646	22	350.188,426 403.744,746	7.683
23	350.180,917 403.747,028	24	350.182,268 403.749,998	3.263
25	350.184,557 403.754,401	26	350.186,946 403.758,849	5.049
27	350.191,674 403.767,85	28	350.194,827 403.773,901	6.823
29	350.199,375 403.782,854	1	350.204,241 403.792,033	10.389

Punct început	X / Y	Punct sfârşit	X / Y	Lungime segment (** (m)
12	350.166,168 403.730,651	13	350.165,19 403.726,09	4.665
14	350.164,928 403.724,777	15	350.169,792 403.723,806	4.96
16	350.178,424 403.722,599	17	350.189,371 403.720,492	11.148
18	350.198,226 403.720,089	19	350.199,251 403.729,434	9.401
20	350.201,026 403.741,081	21	350.195,816 403.742,646	5.44
22	350.188,426 403.744,746	23	350.180,917 403.747,028	7.848
24	350.182,268 403.749,998	25	350.184,557 403.754,401	4.962
26	350.186,946 403.758,849	27	350.191,674 403.767,85	10.167
28	350.194,827 403.773,901	29	350.199,375 403.782,854	10.042

** Lungimile segmentelor sunt determinate în planul de proiecţie Stereo 70 şi sunt rotunjite la 1 milimetru.
*** Distanţa dintre puncte este formată din segmente cumulate ce sunt mai mici decât valoarea 1 milimetru.

Document care conține date cu caracter personal, protejat de prevederile Regulamentului (UE) nr. 679/2016 și Legii 190/2018

DATE DESPRE IMOBILUL NR. 4370

Oficiul de Cadastru şi Publicitate Imobiliară GORJ
Biroul de Cadastru şi Publicitate Imobiliară Targu Jiu

A. Partea I. Descrierea imobilului

TEREN Necunoscut

Adresa: Loc. Bâlta, Str General Constantin Șandru, Nr. 138, Jud. Gorj

Nr. Crt	Nr cadastral Nr. topografic	Suprafaţa* (mp)	Observaţii / Referinţe
A1		2.056	Sector cadastral:88 Teren neimprejmuit;

Construcţii

Crt	Nr cadastral Nr. topografic	Adresa	Observaţii / Referinţe
A1.1		Loc. Bâlta, Str General Constantin Șandru, Nr. 138, Jud. Gorj	Nr. niveluri:1; S. construita la sol:93 mp; S. construita desfasurata:93 mp; LOCUINTA

B. Partea II. Proprietari şi acte

Inscrieri privitoare la dreptul de proprietate şi alte drepturi reale		Referinţe
0 / 06/11/2025		
Act Normativ nr. 7, din 13/03/1996 emis de PARLAMENTUL ROMANIEI;		
B1	Intabulare, drept de PROPRIETATE, dobandit prin Lege, cota actuala 1/1	A1
	1) **NEIDENTIFICAT NEIDENTIFICAT**	
/		
Act Administrativ nr. 11908, din 03/11/2025 emis de PRIMARIA RUNCU;		
B2	Se noteaza posesia faptica in favoarea lui VITEJEANU ION	A1
	1) **VITEJEANU ION**	
Act Normativ nr. 7, din 13/03/1996 emis de PARLAMENTUL ROMANIEI;		
B3	Intabulare, drept de PROPRIETATE, dobandit prin Lege, cota actuala 1/1	A1.1
	1) **VITEJEANU ION**	

C. Partea III. SARCINI .

Inscrieri privind dezmembramintele dreptului de proprietate, drepturi reale de garanţie şi sarcini	Referinţe
NU SUNT	

Document care conține date cu caracter personal, protejat de prevederile Regulamentului (UE) nr. 679/2016 și Legii 190/2018

Anexa Nr. 1 La Partea I

Teren

Nr cadastral	Suprafaţa (mp)*	Observaţii / Referinţe
	2.056	

* Suprafaţa este determinată in planul de proiecţie Stereo 70.

DETALII LINIARE IMOBIL

Date referitoare la teren

Crt	Categorie folosință	Intra vilan	Suprafaţa (mp)	Tarla	Parcelă	Nr. topo	Observaţii / Referinţe
1	curti constructii	DA	380	81, 346	703, 704, 28308, ..., 28311	-	
2	arabil	DA	526	81, 346	703, 704, 28308, ..., 28311	-	
3	livada	NU	568	81, 346	703, 704, 28308, ..., 28311	-	
4	vie	NU	582	81, 346	703, 704, 28308, ..., 28311	-	

Date referitoare la construcţii

Crt	Număr	Destinaţie construcţie	Supraf. (mp)	Situaţie juridică	Observaţii / Referinţe
A1.1		constructii de locuinte	93	Cu acte	Nr. niveluri:1; S. construita la sol:93 mp; S. construita desfasurata:93 mp; LOCUINTA

Document care conține date cu caracter personal, protejat de prevederile Regulamentului (UE) nr. 679/2016 și Legii 190/2018

Lungime Segmente

1) Valorile lungimilor segmentelor sunt obţinute din proiecţie în plan.

Punct început	X / Y	Punct sfârşit	X / Y	Lungime segment
1	350.008,997 403.606,339	2	350.004,532 403.606,483	4.467
4	350.003,818 403.614,804	5	350.002,255 403.628,565	13.849
7	350.000,567 403.641,789	8	350.000,1 403.649,428	7.653
10	349.998,462 403.662,222	11	349.997,596 403.671,501	9.319
13	349.995,968 403.685,615	14	349.995,514 403.691,41	5.813
16	349.993,151 403.709,31	17	349.993,061 403.711,099	1.791
19	349.991,79 403.726,796	20	349.991,091 403.733,384	6.625
22	349.988,895 403.748,597	23	349.987,484 403.755,905	7.443
25	349.985,278 403.767,213	26	349.984,488 403.771,298	4.161
28	349.981,97 403.783,877	29	349.980,715 403.790,544	6.784
31	349.978,486 403.802,867	32	349.973,197 403.802,872	5.289
34	349.976,295 403.782,721	35	349.978,265 403.773,467	9.461
37	349.980,611 403.759,877	38	349.981,645 403.754,142	5.827
40	349.984,755 403.731,347	41	349.985,856 403.720,969	10.436
43	349.988,565 403.689,088	44	349.989,722 403.678,731	10.421
46	349.994,185 403.635,666	47	349.995,639 403.616,166	19.554
49	349.996,734 403.600,799	50	349.997,358 403.593,884	6.943
52	350.014,726 403.552,733	53	350.014,795 403.554,319	1.588
55	350.013,608 403.566,102	56	350.012,247 403.575,045	9.046
58	350.010,512 403.592,608	59	350.009,589 403.601,502	8.942

Punct început	X / Y	Punct sfârşit	X / Y	Lungime segment
2	350.004,532 403.606,483	3	350.004,075 403.611,75	5.287
5	350.002,255 403.628,565	6	350.001,223 403.635,396	6.909
8	350.000,1 403.649,428	9	349.999,242 403.656,063	6.69
11	349.997,596 403.671,501	12	349.996,76 403.679,135	7.68
14	349.995,514 403.691,41	15	349.994,143 403.699,185	7.895
17	349.993,061 403.711,099	18	349.992,572 403.716,882	5.804
20	349.991,091 403.733,384	21	349.989,939 403.742,314	9.004
23	349.987,484 403.755,905	24	349.986,042 403.763,788	8.014
26	349.984,488 403.771,298	27	349.983,166 403.777,619	6.458
29	349.980,715 403.790,544	30	349.979,558 403.797,367	6.92
32	349.973,197 403.802,872	33	349.974,304 403.794,154	8.788
35	349.978,265 403.773,467	36	349.980,449 403.763,649	10.058
38	349.981,645 403.754,142	39	349.983,124 403.744,035	10.215
41	349.985,856 403.720,969	42	349.986,218 403.713,531	7.447
44	349.989,722 403.678,731	45	349.990,711 403.669,46	9.324
47	349.995,639 403.616,166	48	349.995,953 403.605,941	10.23
50	349.997,358 403.593,884	51	350.000,572 403.551,515	42.491
53	350.014,795 403.554,319	54	350.014,237 403.561,427	7.13
56	350.012,247 403.575,045	57	350.011,475 403.583,375	8.366
59	350.009,589 403.601,502	1	350.008,997 403.606,339	4.873

Punct început	X / Y	Punct sfârşit	X / Y	Lungime segment
3	350.004,075 403.611,75	4	350.003,818 403.614,804	3.065
6	350.001,223 403.635,396	7	350.000,567 403.641,789	6.427
9	349.999,242 403.656,063	10	349.998,462 403.662,222	6.208
12	349.996,76 403.679,135	13	349.995,968 403.685,615	6.528
15	349.994,143 403.699,185	16	349.993,151 403.709,31	10.173
18	349.992,572 403.716,882	19	349.991,79 403.726,796	9.945
21	349.989,939 403.742,314	22	349.988,895 403.748,597	6.369
24	349.986,042 403.763,788	25	349.985,278 403.767,213	3.509
27	349.983,166 403.777,619	28	349.981,97 403.783,877	6.371
30	349.979,558 403.797,367	31	349.978,486 403.802,867	5.603
33	349.974,304 403.794,154	34	349.976,295 403.782,721	11.605
36	349.980,449 403.763,649	37	349.980,611 403.759,877	3.775
39	349.983,124 403.744,035	40	349.984,755 403.731,347	12.792
42	349.986,218 403.713,531	43	349.988,565 403.689,088	24.555
45	349.990,711 403.669,46	46	349.994,185 403.635,666	33.972
48	349.995,953 403.605,941	49	349.996,734 403.600,799	5.201
51	350.000,572 403.551,515	52	350.014,726 403.552,733	14.206
54	350.014,237 403.561,427	55	350.013,608 403.566,102	4.717
57	350.011,475 403.583,375	58	350.010,512 403.592,608	9.283

** Lungimile segmentelor sunt determinate în planul de proiecţie Stereo 70 şi sunt rotunjite la 1 milimetru.

*** Distanţa dintre puncte este formată din segmente cumulate ce sunt mai mici decât valoarea 1 milimetru.

Document care conține date cu caracter personal, protejat de prevederile Regulamentului (UE) nr. 679/2016 și Legii 190/2018

DATE DESPRE IMOBILUL NR. 4388

Oficiul de Cadastru şi Publicitate Imobiliară GORJ
Biroul de Cadastru şi Publicitate Imobiliară Targu Jiu

A. Partea I. Descrierea imobilului

TEREN Necunoscut

Adresa: Loc. Bâlta, Jud. Gorj

Nr. Crt	Nr cadastral Nr. topografic	Suprafaţa* (mp)	Observaţii / Referinţe
A1		134	Sector cadastral:88 Teren neimprejmuit;

B. Partea II. Proprietari şi acte

Inscrieri privitoare la dreptul de proprietate şi alte drepturi reale		Referinţe
0 / 06/11/2025		
Act Normativ nr. 7, din 13/03/1996 emis de PARLAMENTUL ROMANIEI;		
B1	Intabulare, drept de PROPRIETATE, dobandit prin Lege, cota actuala 1/1	A1
	1) **NEIDENTIFICAT NEIDENTIFICAT**	
/		
Act Administrativ nr. 11908, din 03/11/2025 emis de PRIMARIA RUNCU;		
B2	Se noteaza posesia faptica in favoarea lui IANC CONSTANTIN	A1
	1) **IANC CONSTANTIN**	

C. Partea III. SARCINI .

Inscrieri privind dezmembramintele dreptului de proprietate, drepturi reale de garanţie şi sarcini	Referinţe
NU SUNT	

Anexa Nr. 1 La Partea I

Teren

Nr cadastral	Suprafaţa (mp)*	Observaţii / Referinţe
	134	

* Suprafaţa este determinată in planul de proiecţie Stereo 70.

DETALII LINIARE IMOBIL

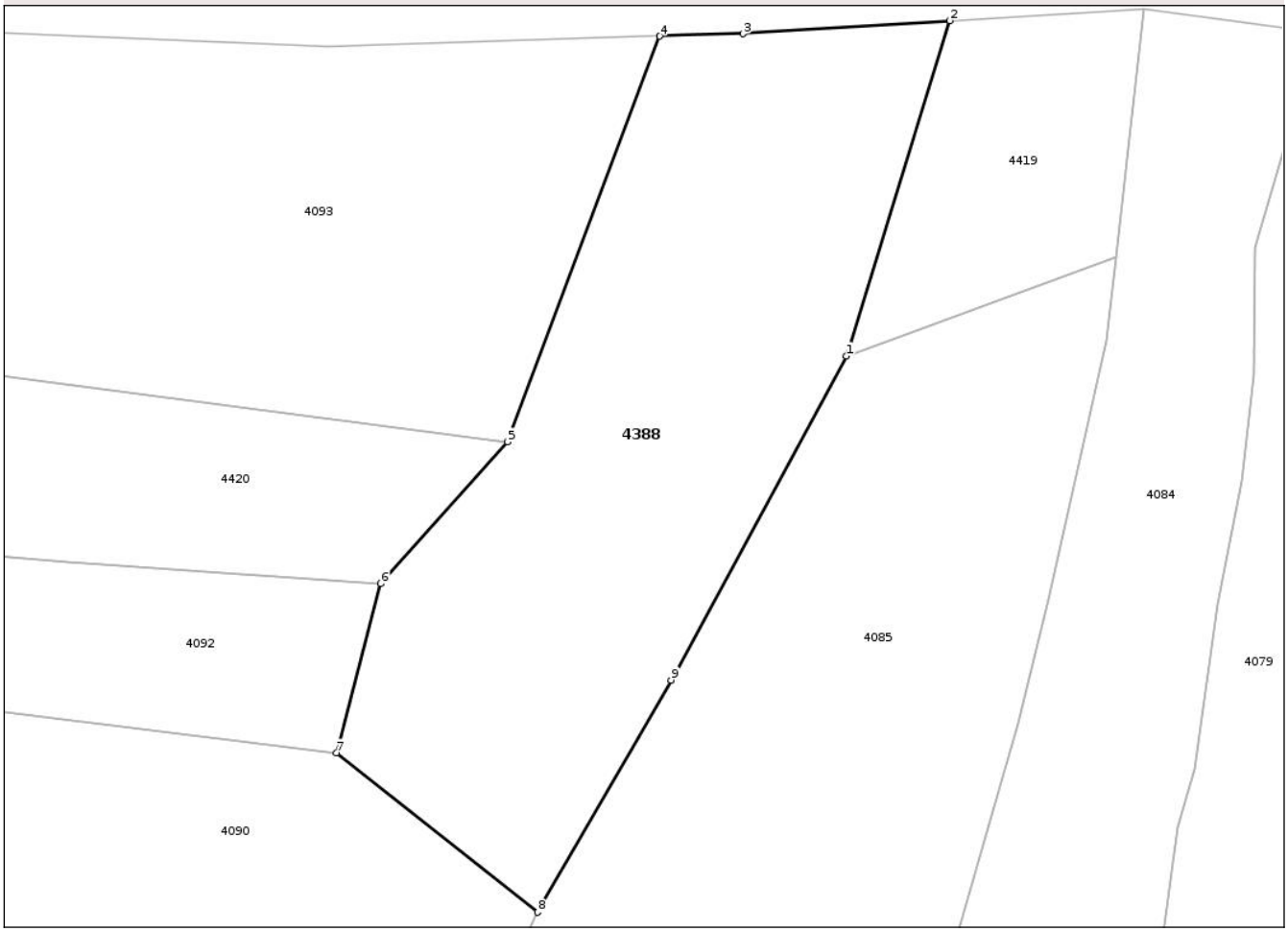

Date referitoare la teren

Crt	Categorie folosință	Intra vilan	Suprafaţa (mp)	Tarla	Parcelă	Nr. topo	Observaţii / Referinţe
1	pasune	DA	17	346	28267/3	-	
2	pasune	NU	117	346	28267/3	-	

Lungime Segmente
1) Valorile lungimilor segmentelor sunt obţinute din proiecţie în plan.

Punct început	X / Y	Punct sfârşit	X / Y	Lungime segment (** (m)
1	350.229,48 403.701,31	2	350.231,899 403.709,143	8.198
2	350.231,899 403.709,143	3	350.227,066 403.708,84	4.842
3	350.227,066 403.708,84	4	350.225,112 403.708,781	1.955
4	350.225,112 403.708,781	5	350.221,56 403.699,308	10.117

Document care conține date cu caracter personal, protejat de prevederile Regulamentului (UE) nr. 679/2016 și Legii 190/2018

Punct început	X / Y	Punct sfârşit	X / Y	Lungime segment (** (m)
5	350.221,56 403.699,308	6	350.218,594 403.695,995	4.447
6	350.218,594 403.695,995	7	350.217,558 403.692,038	4.09
7	350.217,558 403.692,038	8	350.222,262 403.688,318	5.997
8	350.222,262 403.688,318	9	350.225,379 403.693,74	6.254
9	350.225,379 403.693,74	1	350.229,48 403.701,31	8.609

** Lungimile segmentelor sunt determinate în planul de proiecţie Stereo 70 şi sunt rotunjite la 1 milimetru.
*** Distanţa dintre puncte este formată din segmente cumulate ce sunt mai mici decât valoarea 1 milimetru.

Document care conține date cu caracter personal, protejat de prevederile Regulamentului (UE) nr. 679/2016 și Legii 190/2018

DATE DESPRE IMOBILUL NR. 4418

Oficiul de Cadastru şi Publicitate Imobiliară GORJ
Biroul de Cadastru şi Publicitate Imobiliară Targu Jiu

A. Partea I. Descrierea imobilului

TEREN Necunoscut

Adresa: Loc. Bâlta, Jud. Gorj

Nr. Crt	Nr cadastral Nr. topografic	Suprafaţa* (mp)	Observaţii / Referinţe
A1		499	Sector cadastral:88 Teren neimprejmuit;

B. Partea II. Proprietari şi acte

Inscrieri privitoare la dreptul de proprietate şi alte drepturi reale		Referinţe
0 / 10/11/2025		
Act Administrativ nr. 11908, din 03/11/2025 emis de PRIMARIA RUNCU;		
B1	Inscrierea posesiei, drept de PROPRIETATE, dobandit prin Lege, cota actuala 1/1	A1
	1) **NEIDENTIFICAT NEIDENTIFICAT**	
/		
Act Normativ nr. 7, din 13/03/1996 emis de PARLAMENTUL ROMANIEI;		
B2	Se noteaza mentiunea de proprietar neidentificat	A1

C. Partea III. SARCINI .

Inscrieri privind dezmembramintele dreptului de proprietate, drepturi reale de garanţie şi sarcini	Referinţe
NU SUNT	

Document care conține date cu caracter personal, protejat de prevederile Regulamentului (UE) nr. 679/2016 și Legii 190/2018

Anexa Nr. 1 La Partea I

Teren

Nr cadastral	Suprafaţa (mp)*	Observaţii / Referinţe
	499	

* Suprafaţa este determinată in planul de proiecţie Stereo 70.

DETALII LINIARE IMOBIL

Date referitoare la teren

Crt	Categorie folosință	Intra vilan	Suprafaţa (mp)	Tarla	Parcelă	Nr. topo	Observaţii / Referinţe
1	pasune	DA	26	346	28261/2, 28264/2	-	
2	pasune	NU	473	346	28261/2, 28264/2	-	

Lungime Segmente
1) Valorile lungimilor segmentelor sunt obţinute din proiecţie în plan.

Punct început	X / Y	Punct sfârşit	X / Y	Lungime segment (** (m)
1	350.264,682 403.744,797	2	350.267,77 403.762,138	17.614
2	350.267,77 403.762,138	3	350.267,235 403.762,524	0.66
3	350.267,235 403.762,524	4	350.259,642 403.767,996	9.359
4	350.259,642 403.767,996	5	350.258,21 403.763,304	4.906

Document care conține date cu caracter personal, protejat de prevederile Regulamentului (UE) nr. 679/2016 și Legii 190/2018

Punct început	X / Y	Punct sfârşit	X / Y	Lungime segment (** (m)
5	350.258,21 403.763,304	6	350.256,395 403.756,323	7.213
6	350.256,395 403.756,323	7	350.253,923 403.746,425	10.202
7	350.253,923 403.746,425	8	350.251,864 403.738,741	7.955
8	350.251,864 403.738,741	9	350.250,147 403.731,322	7.615
9	350.250,147 403.731,322	10	350.249,203 403.726,799	4.62
10	350.249,203 403.726,799	11	350.248,93 403.725,683	1.149
11	350.248,93 403.725,683	12	350.256,185 403.726,76	7.335
12	350.256,185 403.726,76	13	350.257,345 403.720,423	6.442
13	350.257,345 403.720,423	14	350.258,622 403.715,017	5.555
14	350.258,622 403.715,017	15	350.263,408 403.716,127	4.913
15	350.263,408 403.716,127	16	350.262,046 403.728,173	12.123
16	350.262,046 403.728,173	17	350.264,165 403.738,534	10.575
17	350.264,165 403.738,534	1	350.264,682 403.744,797	6.284

** Lungimile segmentelor sunt determinate în planul de proiecţie Stereo 70 şi sunt rotunjite la 1 milimetru.
*** Distanţa dintre puncte este formată din segmente cumulate ce sunt mai mici decât valoarea 1 milimetru.

Document care conține date cu caracter personal, protejat de prevederile Regulamentului (UE) nr. 679/2016 și Legii 190/2018

DATE DESPRE IMOBILUL NR. 4419

Oficiul de Cadastru şi Publicitate Imobiliară GORJ
Biroul de Cadastru şi Publicitate Imobiliară Targu Jiu

A. Partea I. Descrierea imobilului

TEREN Necunoscut

Adresa: Loc. Bâlta, Jud. Gorj

Nr. Crt	Nr cadastral Nr. topografic	Suprafaţa* (mp)	Observaţii / Referinţe
A1		35	Sector cadastral:88 Teren neimprejmuit;

B. Partea II. Proprietari şi acte

Inscrieri privitoare la dreptul de proprietate şi alte drepturi reale		Referinţe
0 / 10/11/2025		
Act Administrativ nr. 11908, din 03/11/2025 emis de PRIMARIA RUNCU;		
B1	Inscrierea posesiei, drept de PROPRIETATE, dobandit prin Lege, cota actuala 1/1	A1
	1) **NEIDENTIFICAT NEIDENTIFICAT**	
/		
Act Normativ nr. 7, din 13/03/1996 emis de PARLAMENTUL ROMANIEI;		
B2	Se noteaza mentiunea de proprietar neidentificat	A1

C. Partea III. SARCINI .

Inscrieri privind dezmembramintele dreptului de proprietate, drepturi reale de garanţie şi sarcini	Referinţe
NU SUNT	

Document care conține date cu caracter personal, protejat de prevederile Regulamentului (UE) nr. 679/2016 și Legii 190/2018

Anexa Nr. 1 La Partea I

Teren

Nr cadastral	Suprafaţa (mp)*	Observaţii / Referinţe
	35	

* Suprafaţa este determinată in planul de proiecţie Stereo 70.

DETALII LINIARE IMOBIL

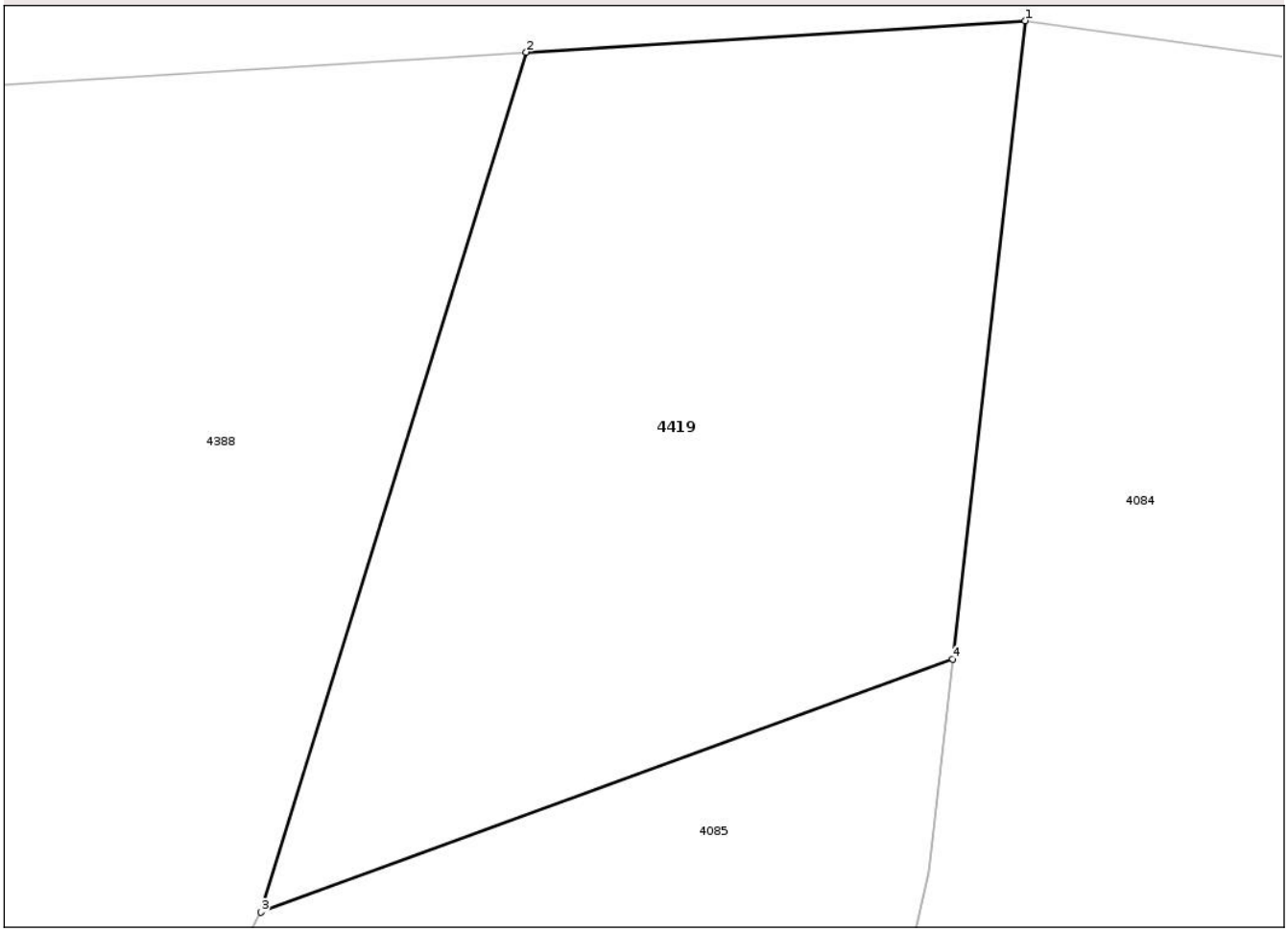

Date referitoare la teren

Crt	Categorie folosință	Intra vilan	Suprafaţa (mp)	Tarla	Parcelă	Nr. topo	Observaţii / Referinţe
1	pasune	DA	1	346	28267/4	-	
2	pasune	NU	34	346	28267/4	-	

Lungime Segmente
1) Valorile lungimilor segmentelor sunt obţinute din proiecţie în plan.

Punct început	X / Y	Punct sfârşit	X / Y	Lungime segment (** (m)
1	350.236,448 403.709,428	2	350.231,899 403.709,143	4.558
2	350.231,899 403.709,143	3	350.229,48 403.701,31	8.198
3	350.229,48 403.701,31	4	350.235,786 403.703,615	6.714
4	350.235,786 403.703,615	1	350.236,448 403.709,428	5.851

Document care conține date cu caracter personal, protejat de prevederile Regulamentului (UE) nr. 679/2016 și Legii 190/2018

** Lungimile segmentelor sunt determinate în planul de proiecţie Stereo 70 şi sunt rotunjite la 1 milimetru.
*** Distanţa dintre puncte este formată din segmente cumulate ce sunt mai mici decât valoarea 1 milimetru.

Document care conține date cu caracter personal, protejat de prevederile Regulamentului (UE) nr. 679/2016 și Legii 190/2018

DATE DESPRE IMOBILUL NR. 4420

Oficiul de Cadastru şi Publicitate Imobiliară GORJ
Biroul de Cadastru şi Publicitate Imobiliară Targu Jiu

A. Partea I. Descrierea imobilului

TEREN Extravilan

Adresa: Jud. Gorj

Nr. Crt	Nr cadastral Nr. topografic	Suprafaţa* (mp)	Observaţii / Referinţe
A1		233	Sector cadastral:88 Teren neimprejmuit;

B. Partea II. Proprietari şi acte

Inscrieri privitoare la dreptul de proprietate şi alte drepturi reale		Referinţe
0 / 10/11/2025		
Act Normativ nr. 7, din 13/03/1996 emis de PARLAMENTUL ROMANIEI;		
B1	Intabulare, drept de PROPRIETATE, dobandit prin Lege, cota actuala 1/1	A1
	1) **NEIDENTIFICAT NEIDENTIFICAT**	
/		
Act Administrativ nr. 11908, din 03/11/2025 emis de PRIMARIA RUNCU;		
B2	Se noteaza posesia faptica in favoarea lui VITEJEANU M. TOADER	A1
	1) **VITEJEANU M. TOADER**	

C. Partea III. SARCINI .

Inscrieri privind dezmembramintele dreptului de proprietate, drepturi reale de garanţie şi sarcini	Referinţe
NU SUNT	

Document care conține date cu caracter personal, protejat de prevederile Regulamentului (UE) nr. 679/2016 și Legii 190/2018

Anexa Nr. 1 La Partea I

Teren

Nr cadastral	Suprafaţa (mp)*	Observaţii / Referinţe
	233	

* Suprafaţa este determinată in planul de proiecţie Stereo 70.

DETALII LINIARE IMOBIL

Date referitoare la teren

Crt	Categorie folosință	Intra vilan	Suprafaţa (mp)	Tarla	Parcelă	Nr. topo	Observaţii / Referinţe
1	pasune	NU	233	346	28268/5, 28269/4, 28270/4, 28271/4, 28272/3	-	

Lungime Segmente
1) Valorile lungimilor segmentelor sunt obţinute din proiecţie în plan.

Punct început	X / Y	Punct sfârşit	X / Y	Lungime segment (** (m)
1	350.221,56 403.699,308	2	350.207,359 403.701,146	14.319
2	350.207,359 403.701,146	3	350.192,81 403.702,088	14.579
3	350.192,81 403.702,088	4	350.183,037 403.703,048	9.82

Document care conține date cu caracter personal, protejat de prevederile Regulamentului (UE) nr. 679/2016 și Legii 190/2018

Punct început	X / Y	Punct sfârşit	X / Y	Lungime segment (** (m)
4	350.183,037 403.703,048	5	350.160,971 403.705,338	22.185
5	350.160,971 403.705,338	6	350.160,159 403.701,292	4.127
6	350.160,159 403.701,292	7	350.167,861 403.700,908	7.712
7	350.167,861 403.700,908	8	350.177,886 403.699,923	10.073
8	350.177,886 403.699,923	9	350.190,517 403.698,426	12.719
9	350.190,517 403.698,426	10	350.199,225 403.697,531	8.754
10	350.199,225 403.697,531	11	350.211,274 403.696,49	12.094
11	350.211,274 403.696,49	12	350.218,594 403.695,995	7.337
12	350.218,594 403.695,995	1	350.221,56 403.699,308	4.447

** Lungimile segmentelor sunt determinate în planul de proiecţie Stereo 70 şi sunt rotunjite la 1 milimetru.
*** Distanţa dintre puncte este formată din segmente cumulate ce sunt mai mici decât valoarea 1 milimetru.

Document care conține date cu caracter personal, protejat de prevederile Regulamentului (UE) nr. 679/2016 și Legii 190/2018

DATE DESPRE IMOBILUL NR. 4421

Oficiul de Cadastru şi Publicitate Imobiliară GORJ
Biroul de Cadastru şi Publicitate Imobiliară Targu Jiu

A. Partea I. Descrierea imobilului

TEREN Extravilan
Adresa: Jud. Gorj

Nr. Crt	Nr cadastral Nr. topografic	Suprafaţa* (mp)	Observaţii / Referinţe
A1		4.075	Sector cadastral:88 Teren neimprejmuit;

B. Partea II. Proprietari şi acte

Inscrieri privitoare la dreptul de proprietate şi alte drepturi reale		Referinţe
0 / 10/11/2025		
Act Administrativ nr. 11908, din 03/11/2025 emis de PRIMARIA RUNCU;		
B1	Inscrierea posesiei, drept de PROPRIETATE, dobandit prin Lege, cota actuala 1/1	A1
	1) **NEIDENTIFICAT NEIDENTIFICAT**	
/		
Act Normativ nr. 7, din 13/03/1996 emis de PARLAMENTUL ROMANIEI;		
B2	Se noteaza mentiunea de proprietar neidentificat	A1

C. Partea III. SARCINI .

Inscrieri privind dezmembramintele dreptului de proprietate, drepturi reale de garanţie şi sarcini	Referinţe
NU SUNT	

Document care conține date cu caracter personal, protejat de prevederile Regulamentului (UE) nr. 679/2016 și Legii 190/2018

Anexa Nr. 1 La Partea I

Teren

Nr cadastral	Suprafaţa (mp)*	Observaţii / Referinţe
	4.075	

* Suprafaţa este determinată in planul de proiecţie Stereo 70.

DETALII LINIARE IMOBIL

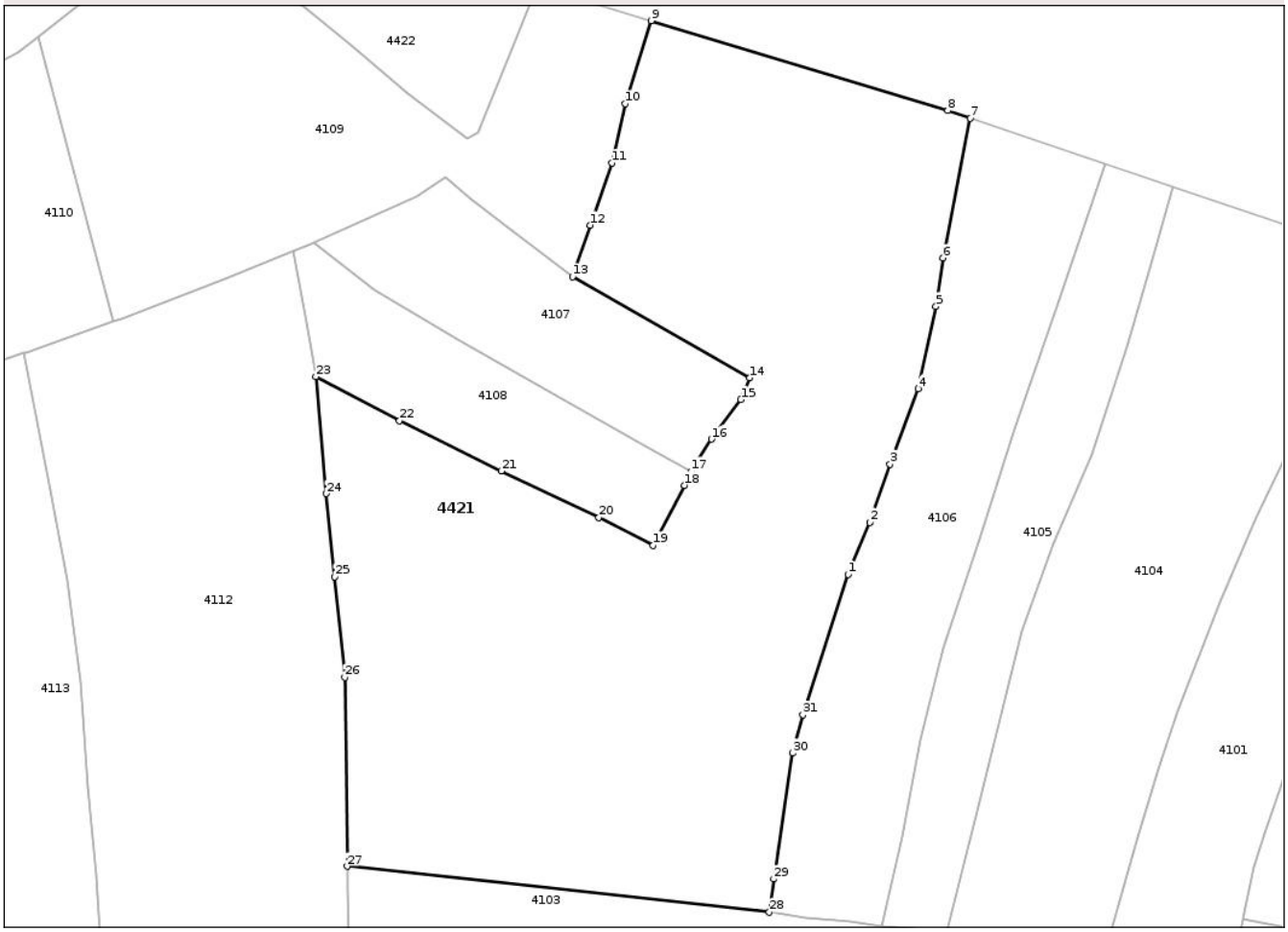

Date referitoare la teren

Crt	Categorie folosință	Intra vilan	Suprafaţa (mp)	Tarla	Parcelă	Nr. topo	Observaţii / Referinţe
1	faneata	NU	4.075	346	28239/2, 28240, 28242	-	

Lungime Segmente

1) Valorile lungimilor segmentelor sunt obţinute din proiecţie în plan.

Punct început	X / Y	Punct sfârşit	X / Y	Lungime segment (** (m)
1	350.120,295 403.763,633	2	350.122,753 403.769,504	6.365
3	350.125,068 403.776,086	4	350.128,226 403.784,589	9.071
5	350.130,253 403.793,873	6	350.131,067 403.799,346	5.533
7	350.134,116 403.815,114	8	350.131,578 403.815,968	2.678

Punct început	X / Y	Punct sfârşit	X / Y	Lungime segment (** (m)
2	350.122,753 403.769,504	3	350.125,068 403.776,086	6.977
4	350.128,226 403.784,589	5	350.130,253 403.793,873	9.503
6	350.131,067 403.799,346	7	350.134,116 403.815,114	16.06
8	350.131,578 403.815,968	9	350.098,068 403.826,12	35.014

Document care conține date cu caracter personal, protejat de prevederile Regulamentului (UE) nr. 679/2016 și Legii 190/2018

Punct început	X / Y	Punct sfârşit	X / Y	Lungime segment (** (m)
9	350.098,068 403.826,12	10	350.095,154 403.816,742	9.82
11	350.093,648 403.810,065	12	350.091,18 403.803,041	7.445
13	350.089,165 403.797,208	14	350.109,205 403.785,804	23.058
15	350.108,205 403.783,354	16	350.104,885 403.778,905	5.551
17	350.102,573 403.775,264	18	350.101,809 403.773,693	1.747
19	350.098,295 403.766,916	20	350.092,161 403.770,069	6.897
21	350.081,13 403.775,305	22	350.069,631 403.780,967	12.817
23	350.060,182 403.785,953	24	350.061,362 403.772,743	13.263
25	350.062,325 403.763,357	26	350.063,444 403.752,005	11.407
27	350.063,716 403.730,681	28	350.111,411 403.725,506	47.975
29	350.111,909 403.729,256	30	350.114,068 403.743,476	14.383
31	350.115,21 403.747,772	1	350.120,295 403.763,633	16.656

Punct început	X / Y	Punct sfârşit	X / Y	Lungime segment (** (m)
10	350.095,154 403.816,742	11	350.093,648 403.810,065	6.845
12	350.091,18 403.803,041	13	350.089,165 403.797,208	6.171
14	350.109,205 403.785,804	15	350.108,205 403.783,354	2.646
16	350.104,885 403.778,905	17	350.102,573 403.775,264	4.313
18	350.101,809 403.773,693	19	350.098,295 403.766,916	7.634
20	350.092,161 403.770,069	21	350.081,13 403.775,305	12.211
22	350.069,631 403.780,967	23	350.060,182 403.785,953	10.684
24	350.061,362 403.772,743	25	350.062,325 403.763,357	9.435
26	350.063,444 403.752,005	27	350.063,716 403.730,681	21.326
28	350.111,411 403.725,506	29	350.111,909 403.729,256	3.783
30	350.114,068 403.743,476	31	350.115,21 403.747,772	4.445

** Lungimile segmentelor sunt determinate în planul de proiecţie Stereo 70 şi sunt rotunjite la 1 milimetru.
*** Distanţa dintre puncte este formată din segmente cumulate ce sunt mai mici decât valoarea 1 milimetru.

Document care conține date cu caracter personal, protejat de prevederile Regulamentului (UE) nr. 679/2016 și Legii 190/2018

DATE DESPRE IMOBILUL NR. 4422

Oficiul de Cadastru şi Publicitate Imobiliară GORJ
Biroul de Cadastru şi Publicitate Imobiliară Targu Jiu

A. Partea I. Descrierea imobilului

TEREN Extravilan

Adresa: Jud. Gorj

Nr. Crt	Nr cadastral Nr. topografic	Suprafaţa* (mp)	Observaţii / Referinţe
A1		3.718	Sector cadastral:88 Teren neimprejmuit;

B. Partea II. Proprietari şi acte

Inscrieri privitoare la dreptul de proprietate şi alte drepturi reale		Referinţe
0 / 10/11/2025		
Act Administrativ nr. 11908, din 03/11/2025 emis de PRIMARIA RUNCU;		
B1	Inscrierea posesiei, drept de PROPRIETATE, dobandit prin Lege, cota actuala 1/1	A1
	1) **NEIDENTIFICAT NEIDENTIFICAT**	
/		
Act Normativ nr. 7, din 13/03/1996 emis de PARLAMENTUL ROMANIEI;		
B2	Se noteaza mentiunea de proprietar neidentificat	A1

C. Partea III. SARCINI .

Inscrieri privind dezmembramintele dreptului de proprietate, drepturi reale de garanţie şi sarcini	Referinţe
NU SUNT	

Document care conține date cu caracter personal, protejat de prevederile Regulamentului (UE) nr. 679/2016 și Legii 190/2018

Anexa Nr. 1 La Partea I

Teren

Nr cadastral	Suprafaţa (mp)*	Observaţii / Referinţe
	3.718	

* Suprafaţa este determinată in planul de proiecţie Stereo 70.

DETALII LINIARE IMOBIL

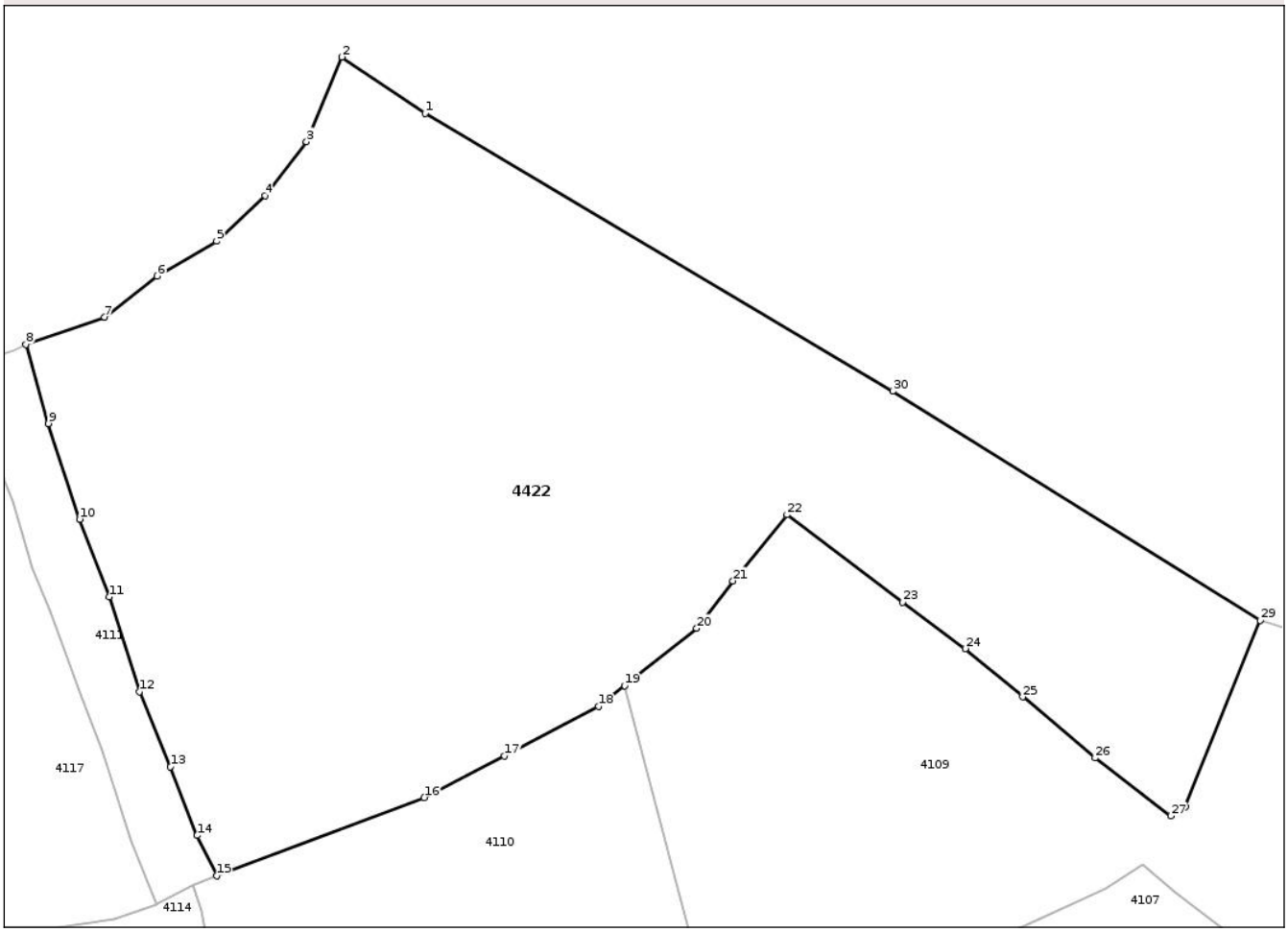

Date referitoare la teren

Crt	Categorie folosință	Intra vilan	Suprafaţa (mp)	Tarla	Parcelă	Nr. topo	Observaţii / Referinţe
1	vie	NU	3.718	346	28235, 28236, 28296, ..., 28303	-	

Lungime Segmente

1) Valorile lungimilor segmentelor sunt obţinute din proiecţie în plan.

Punct început	X / Y	Punct sfârşit	X / Y	Lungime segment (** (m)
1	350.011,096 403.875,064	2	350.003,718 403.880,04	8.899
3	350.000,585 403.872,535	4	349.996,9 403.867,771	6.023
5	349.992,611 403.863,705	6	349.987,337 403.860,624	6.108
7	349.982,663 403.856,969	8	349.975,682 403.854,564	7.384

Punct început	X / Y	Punct sfârşit	X / Y	Lungime segment (** (m)
2	350.003,718 403.880,04	3	350.000,585 403.872,535	8.133
4	349.996,9 403.867,771	5	349.992,611 403.863,705	5.91
6	349.987,337 403.860,624	7	349.982,663 403.856,969	5.933
8	349.975,682 403.854,564	9	349.977,686 403.847,559	7.286

Document care conține date cu caracter personal, protejat de prevederile Regulamentului (UE) nr. 679/2016 și Legii 190/2018

Punct început	X / Y	Punct sfârşit	X / Y	Lungime segment (** (m)
9	349.977,686 403.847,559	10	349.980,453 403.839,069	8.93
11	349.983,06 403.832,193	12	349.985,738 403.823,775	8.834
13	349.988,515 403.817,113	14	349.990,88 403.811,046	6.512
15	349.992,606 403.807,464	16	350.011,031 403.814,405	19.689
17	350.018,169 403.818,083	18	350.026,483 403.822,492	9.411
19	350.028,804 403.824,332	20	350.035,203 403.829,407	8.167
21	350.038,42 403.833,601	22	350.043,212 403.839,47	7.577
23	350.053,462 403.831,702	24	350.059,026 403.827,594	6.916
25	350.064,135 403.823,326	26	350.070,55 403.817,913	8.394
27	350.077,257 403.812,769	28	350.078,55 403.813,569	1.52
29	350.085,212 403.830,097	30	350.052,594 403.850,428	38.435

Punct început	X / Y	Punct sfârşit	X / Y	Lungime segment (** (m)
10	349.980,453 403.839,069	11	349.983,06 403.832,193	7.354
12	349.985,738 403.823,775	13	349.988,515 403.817,113	7.218
14	349.990,88 403.811,046	15	349.992,606 403.807,464	3.976
16	350.011,031 403.814,405	17	350.018,169 403.818,083	8.03
18	350.026,483 403.822,492	19	350.028,804 403.824,332	2.962
20	350.035,203 403.829,407	21	350.038,42 403.833,601	5.286
22	350.043,212 403.839,47	23	350.053,462 403.831,702	12.861
24	350.059,026 403.827,594	25	350.064,135 403.823,326	6.657
26	350.070,55 403.817,913	27	350.077,257 403.812,769	8.452
28	350.078,55 403.813,569	29	350.085,212 403.830,097	17.82
30	350.052,594 403.850,428	1	350.011,096 403.875,064	48.26

**** Lungimile segmentelor sunt determinate în planul de proiecţie Stereo 70 şi sunt rotunjite la 1 milimetru.**
***** Distanţa dintre puncte este formată din segmente cumulate ce sunt mai mici decât valoarea 1 milimetru.**

Document care conține date cu caracter personal, protejat de prevederile Regulamentului (UE) nr. 679/2016 și Legii 190/2018

DATE DESPRE IMOBILUL NR. 4427

Oficiul de Cadastru şi Publicitate Imobiliară GORJ
Biroul de Cadastru şi Publicitate Imobiliară Targu Jiu

A. Partea I. Descrierea imobilului

TEREN Extravilan

Adresa: Jud. Gorj

Nr. Crt	Nr cadastral Nr. topografic	Suprafaţa* (mp)	Observaţii / Referinţe
A1		635	Sector cadastral:88 Teren neimprejmuit;

B. Partea II. Proprietari şi acte

Inscrieri privitoare la dreptul de proprietate şi alte drepturi reale		Referinţe
/		
Act Administrativ nr. 1504826, din 23/10/2007 emis de COMISIA JUDETEANA GORJ;		
B1	Intabulare, drept de PROPRIETATE, dobandit prin Reconstituire, cota actuala 1/1	A1
	1) **POPESCU V ION**	

C. Partea III. SARCINI .

Inscrieri privind dezmembramintele dreptului de proprietate, drepturi reale de garanţie şi sarcini	Referinţe
NU SUNT	

Document care conține date cu caracter personal, protejat de prevederile Regulamentului (UE) nr. 679/2016 și Legii 190/2018

Anexa Nr. 1 La Partea I

Teren

Nr cadastral	Suprafaţa (mp)*	Observaţii / Referinţe
	635	

* Suprafaţa este determinată in planul de proiecţie Stereo 70.

DETALII LINIARE IMOBIL

Date referitoare la teren

Crt	Categorie folosință	Intra vilan	Suprafaţa (mp)	Tarla	Parcelă	Nr. topo	Observaţii / Referinţe
1	pasune	NU	635	346	28353, 28365	-	

Lungime Segmente
1) Valorile lungimilor segmentelor sunt obţinute din proiecţie în plan.

Punct început	X / Y	Punct sfârşit	X / Y	Lungime segment (** (m)
1	349.886,194 403.826,202	2	349.880,752 403.825,885	5.451
2	349.880,752 403.825,885	3	349.876,706 403.825,241	4.097
3	349.876,706 403.825,241	4	349.877,982 403.814,537	10.78
4	349.877,982 403.814,537	5	349.877,923 403.808,118	6.419
5	349.877,923 403.808,118	6	349.877,715 403.794,221	13.899

Document care conține date cu caracter personal, protejat de prevederile Regulamentului (UE) nr. 679/2016 și Legii 190/2018

Punct început	X / Y	Punct sfârşit	X / Y	Lungime segment (** (m)
6	349.877,715 403.794,221	7	349.877,77 403.778,693	15.528
7	349.877,77 403.778,693	8	349.878,543 403.771,531	7.204
8	349.878,543 403.771,531	9	349.878,53 403.751,833	19.698
9	349.878,53 403.751,833	10	349.878,648 403.739,478	12.356
10	349.878,648 403.739,478	11	349.884,528 403.738,974	5.902
11	349.884,528 403.738,974	12	349.884,923 403.757,282	18.312
12	349.884,923 403.757,282	1	349.886,194 403.826,202	68.932

** Lungimile segmentelor sunt determinate în planul de proiecţie Stereo 70 şi sunt rotunjite la 1 milimetru.
*** Distanţa dintre puncte este formată din segmente cumulate ce sunt mai mici decât valoarea 1 milimetru.

Document care conține date cu caracter personal, protejat de prevederile Regulamentului (UE) nr. 679/2016 și Legii 190/2018

DATE DESPRE IMOBILUL NR. 4428

Oficiul de Cadastru şi Publicitate Imobiliară GORJ
Biroul de Cadastru şi Publicitate Imobiliară Targu Jiu

A. Partea I. Descrierea imobilului

TEREN Extravilan

Adresa: Jud. Gorj

Nr. Crt	Nr cadastral Nr. topografic	Suprafaţa* (mp)	Observaţii / Referinţe
A1		2.063	Sector cadastral:88 Teren neimprejmuit;

B. Partea II. Proprietari şi acte

Inscrieri privitoare la dreptul de proprietate şi alte drepturi reale		Referinţe
0 / 10/11/2025		
Act Administrativ nr. 11908, din 03/11/2025 emis de PRIMARIA RUNCU;		
B1	Inscrierea posesiei, drept de PROPRIETATE, dobandit prin Lege, cota actuala 1/1	A1
	1) **NEIDENTIFICAT NEIDENTIFICAT**	
/		
Act Normativ nr. 7, din 13/03/1996 emis de PARLAMENTUL ROMANIEI;		
B2	Se noteaza mentiunea de proprietar neidentificat	A1

C. Partea III. SARCINI .

Inscrieri privind dezmembramintele dreptului de proprietate, drepturi reale de garanţie şi sarcini	Referinţe
NU SUNT	

Document care conține date cu caracter personal, protejat de prevederile Regulamentului (UE) nr. 679/2016 și Legii 190/2018

Anexa Nr. 1 La Partea I

Teren

Nr cadastral	Suprafaţa (mp)*	Observaţii / Referinţe
	2.063	

* Suprafaţa este determinată in planul de proiecţie Stereo 70.

DETALII LINIARE IMOBIL

Date referitoare la teren

Crt	Categorie folosință	Intra vilan	Suprafaţa (mp)	Tarla	Parcelă	Nr. topo	Observaţii / Referinţe
1	vie	NU	2.063	346	28372, ..., 28375, 28376/2	-	

Lungime Segmente

1) Valorile lungimilor segmentelor sunt obţinute din proiecţie în plan.

Punct început	X / Y	Punct sfârşit	X / Y	Lungime segment (** (m)
1	349.862,01 403.812,655	2	349.862,028 403.821,999	9.344
3	349.860,979 403.821,804	4	349.854,676 403.820,718	6.396
5	349.847,881 403.820,6	6	349.841,478 403.819,942	6.437
7	349.836,358 403.819,617	8	349.830,668 403.819,232	5.703

Punct început	X / Y	Punct sfârşit	X / Y	Lungime segment (** (m)
2	349.862,028 403.821,999	3	349.860,979 403.821,804	1.067
4	349.854,676 403.820,718	5	349.847,881 403.820,6	6.796
6	349.841,478 403.819,942	7	349.836,358 403.819,617	5.13
8	349.830,668 403.819,232	9	349.831,413 403.811,364	7.903

Document care conține date cu caracter personal, protejat de prevederile Regulamentului (UE) nr. 679/2016 și Legii 190/2018

Punct început	X / Y	Punct sfârşit	X / Y	Lungime segment (** (m)
9	349.831,413 403.811,364	10	349.832,34 403.801,917	9.492
11	349.833,59 403.792,863	12	349.834,881 403.782,869	10.077
13	349.835,69 403.779,307	14	349.836,499 403.773,996	5.372
15	349.837,227 403.767,811	16	349.838,278 403.765,18	2.833
17	349.839,134 403.757,491	18	349.839,549 403.755,154	2.374
19	349.840,278 403.754,049	20	349.841,54 403.743,683	10.443
21	349.852,898 403.741,687	22	349.862,62 403.740,853	9.758
23	349.862,613 403.745,04	24	349.861,947 403.756,539	11.518
25	349.862,056 403.766,76	26	349.861,756 403.774,637	7.883
27	349.861,648 403.782,202	28	349.861,816 403.790,597	8.397
29	349.861,818 403.799,247	30	349.862,005 403.806,465	7.22

Punct început	X / Y	Punct sfârşit	X / Y	Lungime segment (** (m)
10	349.832,34 403.801,917	11	349.833,59 403.792,863	9.14
12	349.834,881 403.782,869	13	349.835,69 403.779,307	3.653
14	349.836,499 403.773,996	15	349.837,227 403.767,811	6.228
16	349.838,278 403.765,18	17	349.839,134 403.757,491	7.737
18	349.839,549 403.755,154	19	349.840,278 403.754,049	1.324
20	349.841,54 403.743,683	21	349.852,898 403.741,687	11.532
22	349.862,62 403.740,853	23	349.862,613 403.745,04	4.187
24	349.861,947 403.756,539	25	349.862,056 403.766,76	10.222
26	349.861,756 403.774,637	27	349.861,648 403.782,202	7.566
28	349.861,816 403.790,597	29	349.861,818 403.799,247	8.65
30	349.862,005 403.806,465	1	349.862,01 403.812,655	6.19

**** Lungimile segmentelor sunt determinate în planul de proiecţie Stereo 70 şi sunt rotunjite la 1 milimetru.**
***** Distanţa dintre puncte este formată din segmente cumulate ce sunt mai mici decât valoarea 1 milimetru.**

Document care conține date cu caracter personal, protejat de prevederile Regulamentului (UE) nr. 679/2016 și Legii 190/2018

DATE DESPRE IMOBILUL NR. 4429

Oficiul de Cadastru şi Publicitate Imobiliară GORJ
Biroul de Cadastru şi Publicitate Imobiliară Targu Jiu

A. Partea I. Descrierea imobilului

TEREN Extravilan

Adresa: Jud. Gorj

Nr. Crt	Nr cadastral Nr. topografic	Suprafaţa* (mp)	Observaţii / Referinţe
A1		13.731	Sector cadastral:88 Teren neimprejmuit;

B. Partea II. Proprietari şi acte

Inscrieri privitoare la dreptul de proprietate şi alte drepturi reale		Referinţe
0 / 10/11/2025		
Act Administrativ nr. 11908, din 03/11/2025 emis de PRIMARIA RUNCU;		
B1	Inscrierea posesiei, drept de PROPRIETATE, dobandit prin Lege, cota actuala 1/1	A1
	1) **NEIDENTIFICAT NEIDENTIFICAT**	
/		
Act Normativ nr. 7, din 13/03/1996 emis de PARLAMENTUL ROMANIEI;		
B2	Se noteaza mentiunea de proprietar neidentificat	A1

C. Partea III. SARCINI .

Inscrieri privind dezmembramintele dreptului de proprietate, drepturi reale de garanţie şi sarcini	Referinţe
NU SUNT	

Document care conține date cu caracter personal, protejat de prevederile Regulamentului (UE) nr. 679/2016 și Legii 190/2018

Anexa Nr. 1 La Partea I

Teren

Nr cadastral	Suprafaţa (mp)*	Observaţii / Referinţe
	13.731	

* Suprafaţa este determinată in planul de proiecţie Stereo 70.

DETALII LINIARE IMOBIL

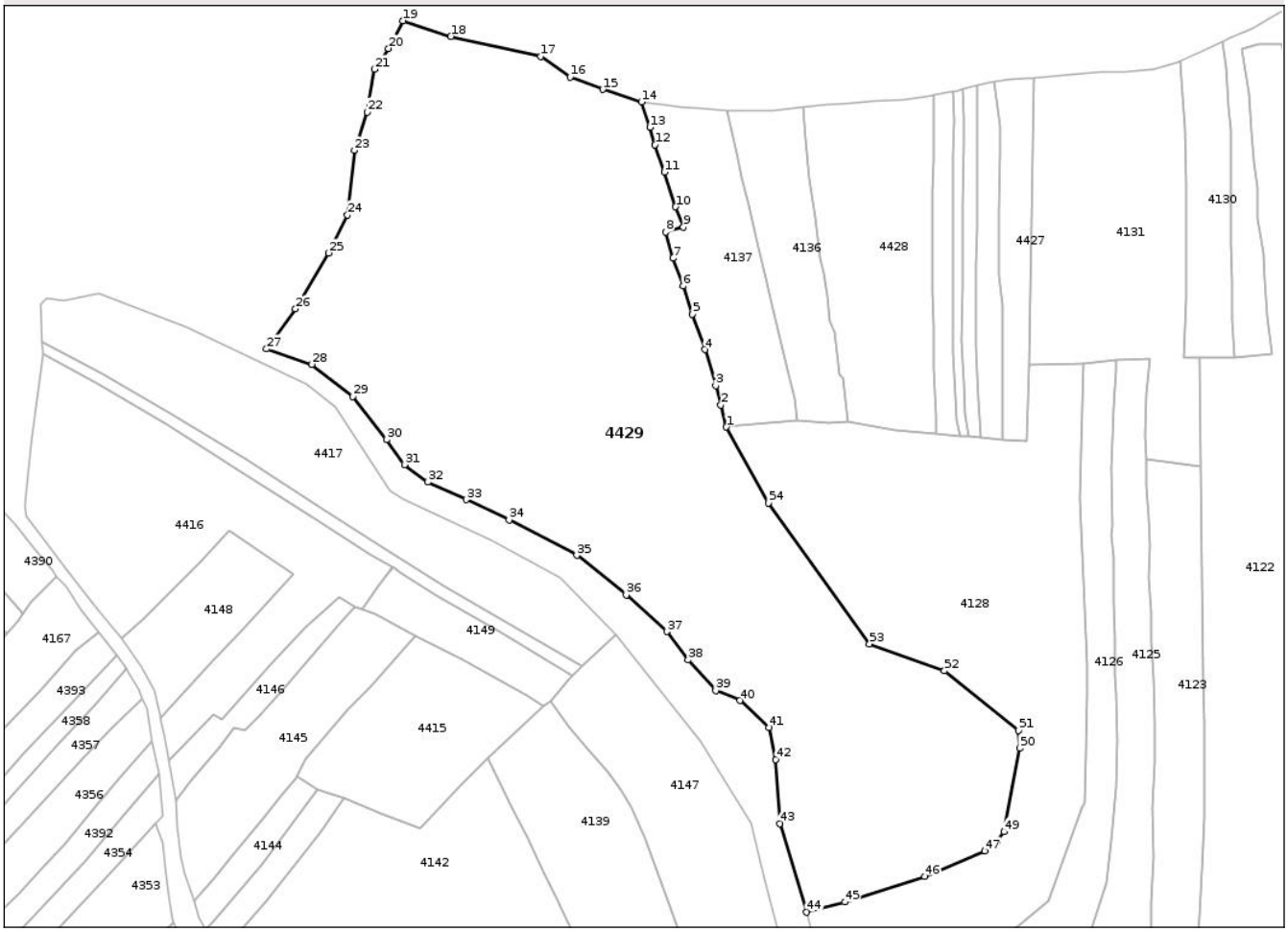

Date referitoare la teren

Crt	Categorie folosință	Intra vilan	Suprafaţa (mp)	Tarla	Parcelă	Nr. topo	Observaţii / Referinţe
1	pasune	NU	13.731	346	28354/2, 28355/2, 28360, ..., 28362, 28381,	-	..., 28388

Lungime Segmente

1) Valorile lungimilor segmentelor sunt obţinute din proiecţie în plan.

Punct început	X / Y	Punct sfârşit	X / Y	Lungime segment
1	349.812,3 403.742,425	2	349.811,032 403.747,712	5.437
4	349.807,151 403.760,999	5	349.804,22 403.769,516	9.007
7	349.799,526 403.782,9	8	349.797,752 403.789,148	6.495
10	349.800,139 403.795,197	11	349.797,431 403.803,531	8.763

Punct început	X / Y	Punct sfârşit	X / Y	Lungime segment
2	349.811,032 403.747,712	3	349.809,731 403.752,33	4.798
5	349.804,22 403.769,516	6	349.801,904 403.776,251	7.122
8	349.797,752 403.789,148	9	349.802,018 403.790,32	4.424
11	349.797,431 403.803,531	12	349.795,23 403.810,059	6.889

Punct început	X / Y	Punct sfârşit	X / Y	Lungime segment
3	349.809,731 403.752,33	4	349.807,151 403.760,999	9.045
6	349.801,904 403.776,251	7	349.799,526 403.782,9	7.061
9	349.802,018 403.790,32	10	349.800,139 403.795,197	5.226
12	349.795,23 403.810,059	13	349.793,987 403.814,249	4.37

Document care conține date cu caracter personal, protejat de prevederile Regulamentului (UE) nr. 679/2016 și Legii 190/2018

Punct început	X / Y	Punct sfârşit	X / Y	Lungime segment
13	349.793,987 403.814,249	14	349.791,934 403.820,339	6.427
16	349.774,812 403.826,282	17	349.767,831 403.831,295	8.594
19	349.734,686 403.839,814	20	349.731,258 403.833,165	7.481
22	349.726,166 403.817,894	23	349.723,049 403.808,753	9.658
25	349.716,815 403.784,132	26	349.708,919 403.770,731	15.554
28	349.712,842 403.757,444	29	349.722,723 403.749,698	12.555
31	349.735,077 403.733,402	32	349.740,69 403.729,214	7.003
34	349.760,215 403.720,125	35	349.776,419 403.711,668	18.278
37	349.798,078 403.693,411	38	349.803,148 403.686,606	8.486
40	349.815,558 403.676,885	41	349.822,593 403.670,404	9.565
43	349.825,202 403.647,406	44	349.831,552 403.626,134	22.2
46	349.859,928 403.634,724	47	349.874,263 403.640,841	15.586
49	349.878,918 403.645,392	50	349.882,66 403.665,423	20.378
52	349.864,656 403.683,98	53	349.846,673 403.690,452	19.112

Punct început	X / Y	Punct sfârşit	X / Y	Lungime segment
14	349.791,934 403.820,339	15	349.782,667 403.823,351	9.744
17	349.767,831 403.831,295	18	349.746,22 403.836,074	22.133
20	349.731,258 403.833,165	21	349.727,829 403.828,179	6.051
23	349.723,049 403.808,753	24	349.721,387 403.793,274	15.568
26	349.708,919 403.770,731	27	349.702,005 403.761,121	11.839
29	349.722,723 403.749,698	30	349.730,809 403.739,409	13.086
32	349.740,69 403.729,214	33	349.749,938 403.725,025	10.152
35	349.776,419 403.711,668	36	349.788,276 403.702,184	15.183
38	349.803,148 403.686,606	39	349.809,788 403.679,256	9.905
41	349.822,593 403.670,404	42	349.824,174 403.662,738	7.827
44	349.831,552 403.626,134	45	349.840,767 403.628,585	9.535
47	349.874,263 403.640,841	48	349.877,242 403.643,179	3.787
50	349.882,66 403.665,423	51	349.882,365 403.669,717	4.304
53	349.846,673 403.690,452	54	349.822,418 403.724,201	41.561

Punct început	X / Y	Punct sfârşit	X / Y	Lungime segment
15	349.782,667 403.823,351	16	349.774,812 403.826,282	8.384
18	349.746,22 403.836,074	19	349.734,686 403.839,814	12.125
21	349.727,829 403.828,179	22	349.726,166 403.817,894	10.419
24	349.721,387 403.793,274	25	349.716,815 403.784,132	10.222
27	349.702,005 403.761,121	28	349.712,842 403.757,444	11.444
30	349.730,809 403.739,409	31	349.735,077 403.733,402	7.369
33	349.749,938 403.725,025	34	349.760,215 403.720,125	11.385
36	349.788,276 403.702,184	37	349.798,078 403.693,411	13.155
39	349.809,788 403.679,256	40	349.815,558 403.676,885	6.238
42	349.824,174 403.662,738	43	349.825,202 403.647,406	15.366
45	349.840,767 403.628,585	46	349.859,928 403.634,724	20.12
48	349.877,242 403.643,179	49	349.878,918 403.645,392	2.776
51	349.882,365 403.669,717	52	349.864,656 403.683,98	22.739
54	349.822,418 403.724,201	1	349.812,3 403.742,425	20.844

**** Lungimile segmentelor sunt determinate în planul de proiecţie Stereo 70 şi sunt rotunjite la 1 milimetru.**
***** Distanţa dintre puncte este formată din segmente cumulate ce sunt mai mici decât valoarea 1 milimetru.**

Document care conține date cu caracter personal, protejat de prevederile Regulamentului (UE) nr. 679/2016 și Legii 190/2018