

**DATE DESPRE IMOBILUL NR. 3988**

Oficiul de Cadastru și Publicitate Imobiliară GORJ
Biroul de Cadastru și Publicitate Imobiliară Targu Jiu

A. Partea I. Descrierea imobilului

TEREN Extravilan

Adresa: Jud. Gorj

| Nr. Crt | Nr cadastral Nr. topografic | Suprafața* (mp) | Observații / Referințe |
|---------|-----------------------------|-----------------|---------------------------------------|
| A1 | 41626 | 1.311 | Sector cadastral:85 Teren imprejmuit; |

B. Partea II. Proprietari și acte

| Inscrieri privitoare la dreptul de proprietate și alte drepturi reale | Referințe |
|--|-----------|
| 52273 / 29/03/2023 | |
| Act Notarial nr. 819, din 28/03/2023 emis de NP Deaconu CLAUDIA-GEORGIANA (Contract de vânzare); | |
| B1 | A1 |
| Intabulare, drept de PROPRIETATEcu titlu de drept cumpărare, dobandit prin Conventie, cota actuala 1/1, cota initiala 1/1 1) IANC JANETA, bun propriu | |

C. Partea III. SARCINI .

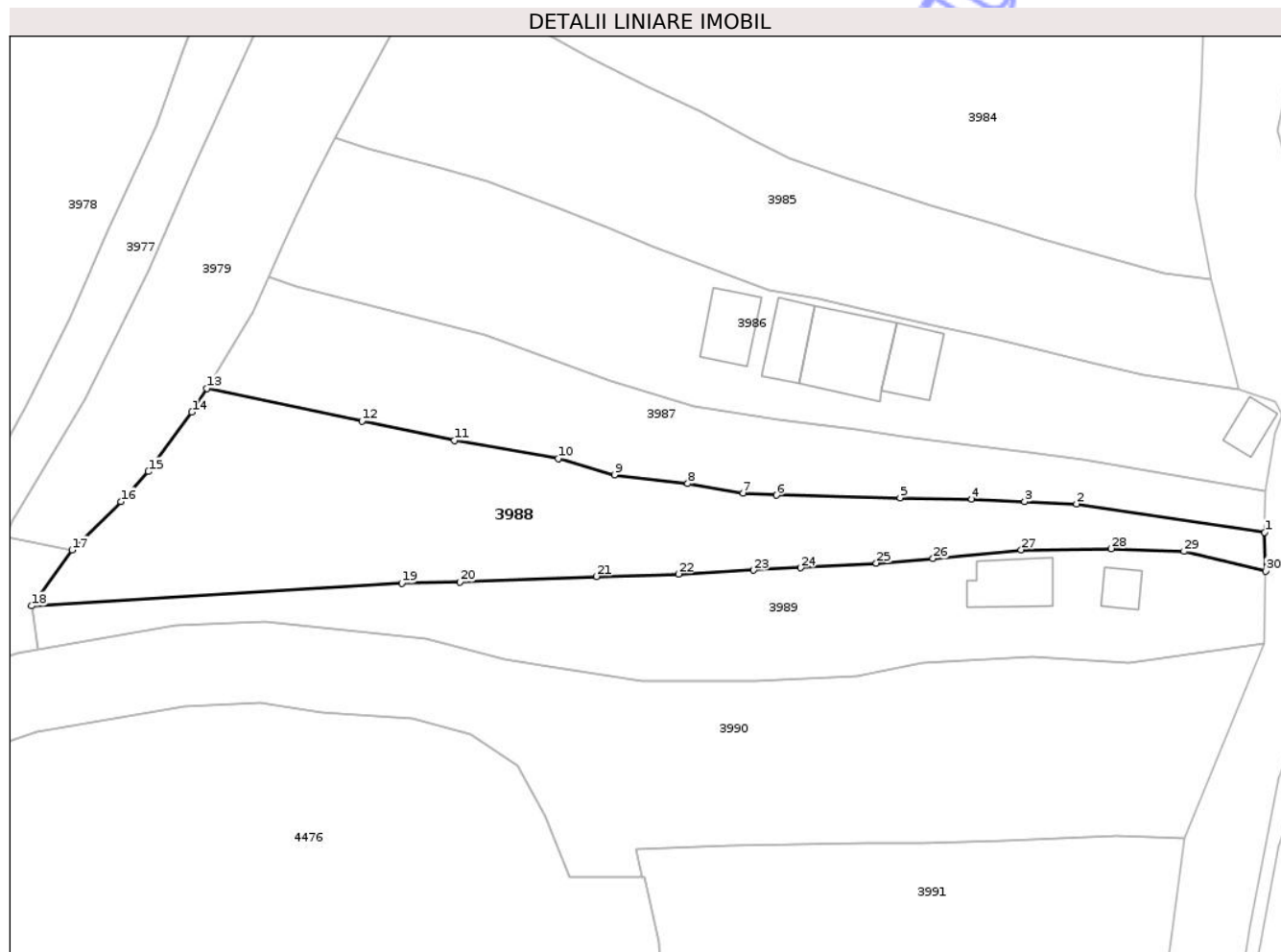
| Inscrieri privind dezmembramintele dreptului de proprietate, drepturi reale de garanție și sarcini | Referințe |
|--|-----------|
| NU SUNT | |

Anexa Nr. 1 La Partea I

Teren

| | | |
|--------------|-----------------|------------------------|
| Nr cadastral | Suprafața (mp)* | Observații / Referințe |
| 41626 | 1.311 | |

* Suprafața este determinată în planul de proiecție Stereo 70.



Date referitoare la teren

| Crt | Categorie folosință | Intravilan | Suprafața (mp) | Tarla | Parcelă | Nr. topo | Observații / Referințe |
|-----|---------------------|------------|----------------|-------|---------------------------------|----------|------------------------|
| 1 | arabil | NU | 379 | 309 | 22298/2, 22299/2, 22300/2 | - | |
| 2 | livada | NU | 932 | 309 | 22294/2, 22300/2 | - | |

Lungime Segmente

1) Valorile lungimilor segmentelor sunt obținute din proiecție în plan.

| Punct început | X / Y | Punct sfârșit | X / Y | Lungime segment (** (m) |
|---------------|----------------------------|---------------|----------------------------|-------------------------|
| 1 | 350.527,954 404.183,134 | 2 | 350.508,21 404.186,094 | 19.965 |
| 3 | 350.502,782 404.186,326 | 4 | 350.497,228 404.186,606 | 5.561 |
| 5 | 350.489,719 404.186,748 | 6 | 350.476,731 404.187,013 | 12.991 |

| Punct început | X / Y | Punct sfârșit | X / Y | Lungime segment (** (m) |
|---------------|----------------------------|---------------|----------------------------|-------------------------|
| 2 | 350.508,21 404.186,094 | 3 | 350.502,782 404.186,326 | 5.433 |
| 4 | 350.497,228 404.186,606 | 5 | 350.489,719 404.186,748 | 7.51 |
| 6 | 350.476,731 404.187,013 | 7 | 350.473,243 404.187,242 | 3.496 |

| Punct început | X / Y | Punct sfârșit | X / Y | Lungime segment (** (m)) |
|---------------|----------------------------|---------------|----------------------------|--------------------------|
| 7 | 350.473,243 404.187,242 | 8 | 350.467,44 404.188,24 | 5.888 |
| 9 | 350.459,739 404.189,134 | 10 | 350.453,836 404.190,836 | 6.143 |
| 11 | 350.442,947 404.192,749 | 12 | 350.433,246 404.194,754 | 9.906 |
| 13 | 350.416,974 404.198,212 | 14 | 350.415,419 404.195,715 | 2.942 |
| 15 | 350.410,868 404.189,489 | 16 | 350.407,966 404.186,324 | 4.294 |
| 17 | 350.402,836 404.181,26 | 18 | 350.398,607 404.175,411 | 7.218 |
| 19 | 350.437,425 404.177,791 | 20 | 350.443,552 404.177,897 | 6.128 |
| 21 | 350.457,865 404.178,487 | 22 | 350.466,457 404.178,743 | 8.596 |
| 23 | 350.474,34 404.179,149 | 24 | 350.479,276 404.179,395 | 4.942 |
| 25 | 350.487,221 404.179,895 | 26 | 350.493,17 404.180,369 | 5.968 |
| 27 | 350.502,427 404.181,294 | 28 | 350.511,868 404.181,407 | 9.442 |
| 29 | 350.519,5 404.181,12 | 30 | 350.528,068 404.179,058 | 8.813 |

| Punct început | X / Y | Punct sfârșit | X / Y | Lungime segment (** (m)) |
|---------------|----------------------------|---------------|----------------------------|--------------------------|
| 8 | 350.467,44 404.188,24 | 9 | 350.459,739 404.189,134 | 7.753 |
| 10 | 350.453,836 404.190,836 | 11 | 350.442,947 404.192,749 | 11.056 |
| 12 | 350.433,246 404.194,754 | 13 | 350.416,974 404.198,212 | 16.635 |
| 14 | 350.415,419 404.195,715 | 15 | 350.410,868 404.189,489 | 7.712 |
| 16 | 350.407,966 404.186,324 | 17 | 350.402,836 404.181,26 | 7.208 |
| 18 | 350.398,607 404.175,411 | 19 | 350.437,425 404.177,791 | 38.891 |
| 20 | 350.443,552 404.177,897 | 21 | 350.457,865 404.178,487 | 14.325 |
| 22 | 350.466,457 404.178,743 | 23 | 350.474,34 404.179,149 | 7.893 |
| 24 | 350.479,276 404.179,395 | 25 | 350.487,221 404.179,895 | 7.961 |
| 26 | 350.493,17 404.180,369 | 27 | 350.502,427 404.181,294 | 9.303 |
| 28 | 350.511,868 404.181,407 | 29 | 350.519,5 404.181,12 | 7.637 |
| 30 | 350.528,068 404.179,058 | 1 | 350.527,954 404.183,134 | 4.078 |

** Lungimile segmentelor sunt determinate în planul de proiecție Stereo 70 și sunt rotunjite la 1 milimetru.

*** Distanța dintre puncte este formată din segmente cumulate ce sunt mai mici decât valoarea 1 milimetru.



DATE DESPRE IMOBILUL NR. 3989

Oficiul de Cadastru și Publicitate Imobiliară GORJ
Biroul de Cadastru și Publicitate Imobiliară Targu Jiu

A. Partea I. Descrierea imobilului

TEREN Extravilan

Adresa: Jud. Gorj

| Nr. Crt | Nr cadastral Nr. topografic | Suprafața* (mp) | Observații / Referințe |
|---------|-----------------------------|-----------------|---|
| A1 | | 1.086 | Sector cadastral:85 Teren neimprejmuit; |

Construcții

| Crt | Nr cadastral Nr. topografic | Adresa | Observații / Referințe |
|------|-----------------------------|-----------|---|
| A1.1 | | Jud. Gorj | Nr. niveluri:2; S. construita la sol:42 mp; S. construita desfasurata:84 mp; LOCUINTA |
| A1.2 | | Jud. Gorj | Nr. niveluri:1; S. construita la sol:16 mp; S. construita desfasurata:16 mp; ANEXA |

B. Partea II. Proprietari și acte

| Inscrieri privitoare la dreptul de proprietate și alte drepturi reale | | Referințe |
|---|--|------------|
| 0 / 27/01/2026 | | |
| Act Normativ nr. 7, din 13/03/1996 emis de PARLAMENTUL ROMANIEI; | | |
| B1 | Intabulare, drept de PROPRIETATE, dobandit prin Lege, cota actuala 1/1 1) NEIDENTIFICAT NEIDENTIFICAT | A1 |
| / | | |
| Act Administrativ nr. 11908, din 03/11/2025 emis de PRIMARIA RUNCU; | | |
| B2 | Se noteaza posesia factica in favoarea lui COCOLEA ALEXANDRU 1) COCOLEA ALEXANDRU | A1 |
| Act Normativ nr. 7, din 13/03/1996 emis de PARLAMENTUL ROMANIEI; | | |
| B3 | Intabulare, drept de PROPRIETATE, dobandit prin Lege, cota actuala 1/1 1) COCOLEA ALEXANDRU | A1.1, A1.2 |

C. Partea III. SARCINI .

| Inscrieri privind dezmembramintele dreptului de proprietate, drepturi reale de garanție și sarcini | Referințe |
|--|-----------|
| NU SUNT | |

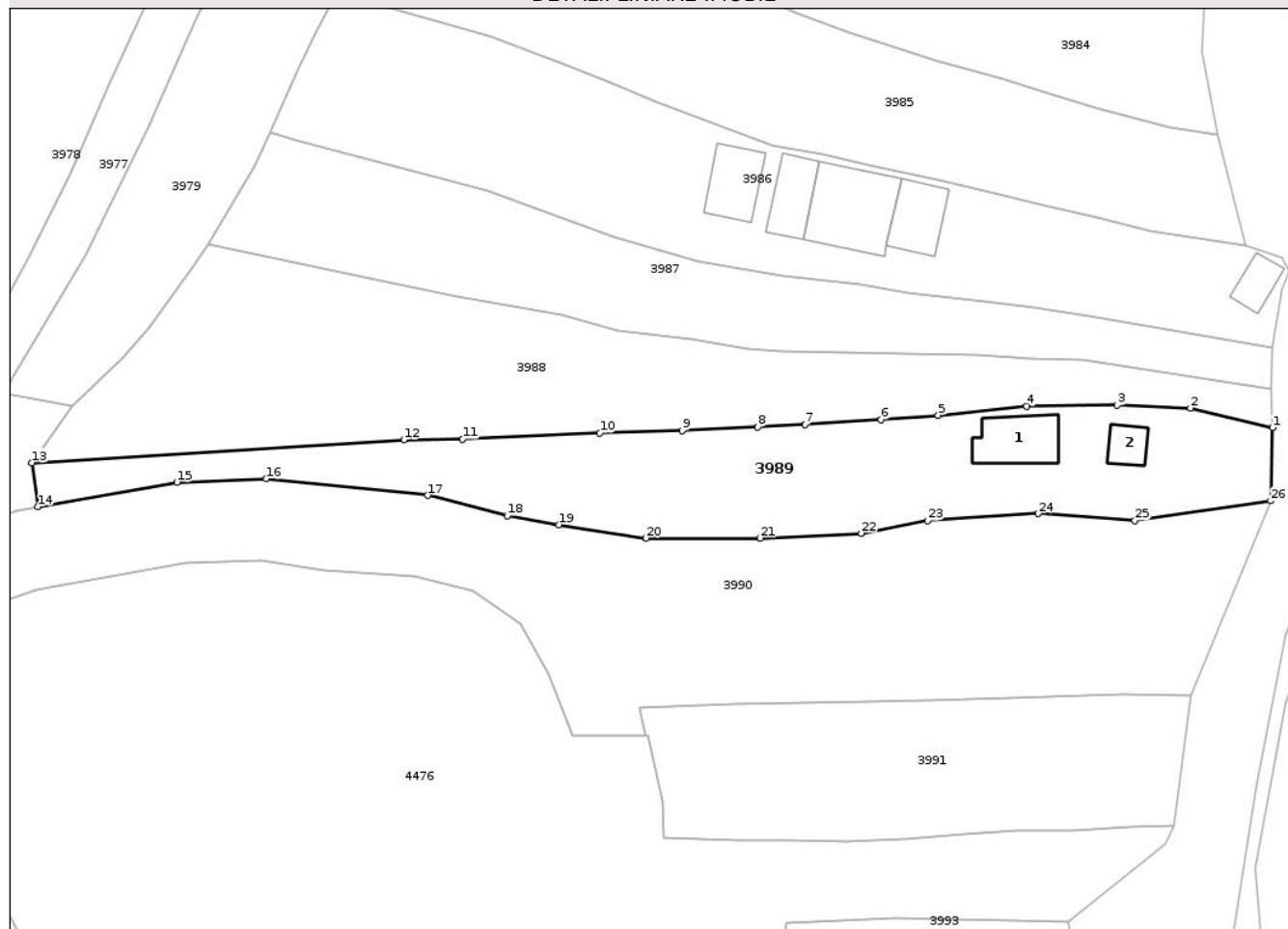
Anexa Nr. 1 La Partea I

Teren

| | | |
|--------------|-----------------|------------------------|
| Nr cadastral | Suprafața (mp)* | Observații / Referințe |
| | 1.086 | |

* Suprafața este determinată în planul de proiecție Stereo 70.

DETALII LINIARE IMOBIL



Date referitoare la teren

| Crt | Categorie folosință | Intra vilan | Suprafața (mp) | Tarla | Parcelă | Nr. topo | Observații / Referințe |
|-----|---------------------|-------------|----------------|-------|-------------------------|----------|------------------------|
| 1 | curți constructii | NU | 358 | 310 | 22294/2, 22295, 22296/1 | - | |
| 2 | livada | NU | 728 | 310 | 22294/2, 22295, 22296/1 | - | |

Date referitoare la construcții

| Crt | Număr | Destinație construcție | Supraf. (mp) | Situație juridică | Observații / Referințe |
|------|-------|-------------------------|--------------|-------------------|---|
| A1.1 | | construcții de locuințe | 42 | Cu acte | Nr. niveluri:2; S. construita la sol:42 mp; S. construita desfasurata:84 mp; LOCUINTA |
| A1.2 | | construcții anexa | 16 | Cu acte | Nr. niveluri:1; S. construita la sol:16 mp; S. construita desfasurata:16 mp; ANEXA |

Lungime Segmente

1) Valorile lungimilor segmentelor sunt obținute din proiecție în plan.

| Punct început | X / Y | Punct sfârșit | X / Y | Lungime segment (** (m) |
|---------------|----------------------------|---------------|-------------------------|-------------------------|
| 1 | 350.528,068 404.179,058 | 2 | 350.519,5 404.181,12 | 8.813 |

| Punct început | X / Y | Punct sfârșit | X / Y | Lungime segment (** (m) |
|---------------|-------------------------|---------------|----------------------------|-------------------------|
| 2 | 350.519,5 404.181,12 | 3 | 350.511,868 404.181,407 | 7.637 |

| Punct început | X / Y | Punct sfârșit | X / Y | Lungime segment (** (m)) | Punct început | X / Y | Punct sfârșit | X / Y | Lungime segment (** (m)) |
|---------------|----------------------------|---------------|----------------------------|--------------------------|---------------|----------------------------|---------------|----------------------------|--------------------------|
| 3 | 350.511,868 404.181,407 | 4 | 350.502,427 404.181,294 | 9.442 | 4 | 350.502,427 404.181,294 | 5 | 350.493,17 404.180,369 | 9.303 |
| 5 | 350.493,17 404.180,369 | 6 | 350.487,221 404.179,895 | 5.968 | 6 | 350.487,221 404.179,895 | 7 | 350.479,276 404.179,395 | 7.961 |
| 7 | 350.479,276 404.179,395 | 8 | 350.474,34 404.179,149 | 4.942 | 8 | 350.474,34 404.179,149 | 9 | 350.466,457 404.178,743 | 7.893 |
| 9 | 350.466,457 404.178,743 | 10 | 350.457,865 404.178,487 | 8.596 | 10 | 350.457,865 404.178,487 | 11 | 350.443,552 404.177,897 | 14.325 |
| 11 | 350.443,552 404.177,897 | 12 | 350.437,425 404.177,791 | 6.128 | 12 | 350.437,425 404.177,791 | 13 | 350.398,607 404.175,411 | 38.891 |
| 13 | 350.398,607 404.175,411 | 14 | 350.399,234 404.170,817 | 4.637 | 14 | 350.399,234 404.170,817 | 15 | 350.413,751 404.173,385 | 14.742 |
| 15 | 350.413,751 404.173,385 | 16 | 350.423,098 404.173,738 | 9.354 | 16 | 350.423,098 404.173,738 | 17 | 350.439,907 404.172,013 | 16.897 |
| 17 | 350.439,907 404.172,013 | 18 | 350.448,221 404.169,879 | 8.584 | 18 | 350.448,221 404.169,879 | 19 | 350.453,589 404.168,941 | 5.449 |
| 19 | 350.453,589 404.168,941 | 20 | 350.462,689 404.167,544 | 9.207 | 20 | 350.462,689 404.167,544 | 21 | 350.474,616 404.167,542 | 11.927 |
| 21 | 350.474,616 404.167,542 | 22 | 350.485,15 404.168,07 | 10.547 | 22 | 350.485,15 404.168,07 | 23 | 350.492,099 404.169,382 | 7.072 |
| 23 | 350.492,099 404.169,382 | 24 | 350.503,611 404.170,108 | 11.535 | 24 | 350.503,611 404.170,108 | 25 | 350.513,708 404.169,4 | 10.122 |
| 25 | 350.513,708 404.169,4 | 26 | 350.527,876 404.171,434 | 14.313 | 26 | 350.527,876 404.171,434 | 1 | 350.528,068 404.179,058 | 7.626 |

** Lungimile segmentelor sunt determinate în planul de proiecție Stereo 70 și sunt rotunjite la 1 milimetru.

*** Distanța dintre puncte este formată din segmente cumulate ce sunt mai mici decât valoarea 1 milimetru.

**DATE DESPRE IMOBILUL NR. 3991**

Oficiul de Cadastru și Publicitate Imobiliară GORJ
Biroul de Cadastru și Publicitate Imobiliară Targu Jiu

A. Partea I. Descrierea imobilului

TEREN Extravilan

Adresa: Jud. Gorj

| Nr. Crt | Nr cadastral Nr. topografic | Suprafața* (mp) | Observații / Referințe |
|---------|-----------------------------|-----------------|---|
| A1 | | 775 | Sector cadastral:85 Teren neimprejmuit; |

B. Partea II. Proprietari și acte

| Inscrieri privitoare la dreptul de proprietate și alte drepturi reale | Referințe |
|--|-----------|
| 0 / 27/01/2026 | |
| Act Normativ nr. 7, din 13/03/1996 emis de PARLAMENTUL ROMANIEI; | |
| B1 | A1 |
| Intabulare, drept de PROPRIETATE, dobandit prin Lege, cota actuala 1/1 | |
| 1) NEIDENTIFICAT NEIDENTIFICAT | |
| / | |
| Act Administrativ nr. 11908, din 03/11/2025 emis de PRIMARIA RUNCU; | |
| B2 | A1 |
| Se noteaza posesia factica in favoarea lui BODISLAV GHEORGHE | |
| 1) BODISLAV GHEORGHE | |

C. Partea III. SARCINI .

| Inscrieri privind dezmembramintele dreptului de proprietate, drepturi reale de garanție și sarcini | Referințe |
|--|-----------|
| NU SUNT | |

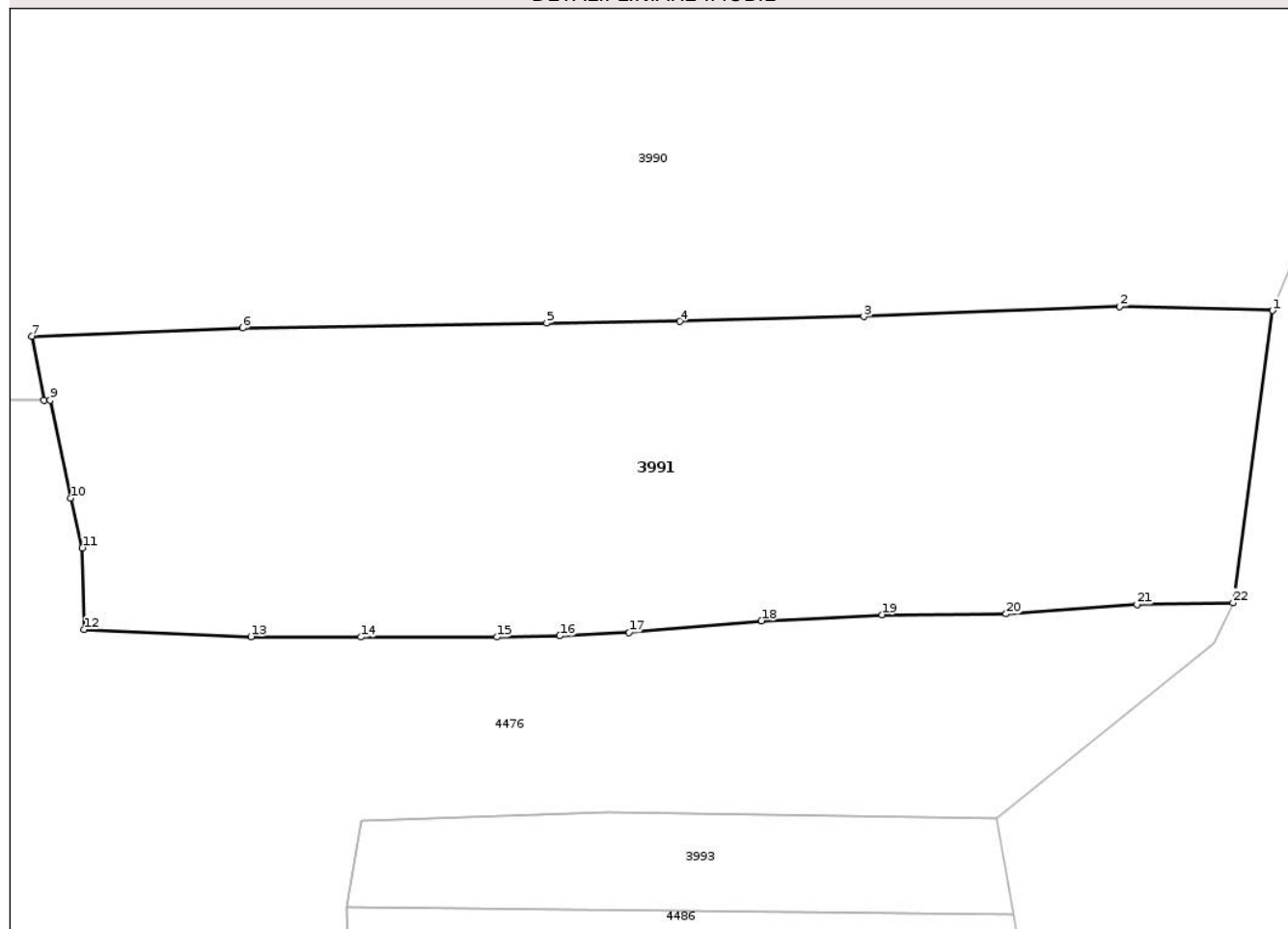
Anexa Nr. 1 La Partea I

Teren

| | | |
|--------------|-----------------|------------------------|
| Nr cadastral | Suprafața (mp)* | Observații / Referințe |
| | 775 | |

* Suprafața este determinată în planul de proiecție Stereo 70.

DETALII LINIARE IMOBIL



Date referitoare la teren

| Crt | Categorie folosință | Intra vilan | Suprafața (mp) | Tarla | Parcelă | Nr. topo | Observații / Referințe |
|-----|---------------------|-------------|----------------|-------|---------|----------|------------------------|
| 1 | livada | NU | 775 | 310 | 22294/4 | - | |

Lungime Segmente

1) Valorile lungimilor segmentelor sunt obținute din proiecție în plan.

| Punct început | X / Y | Punct sfârșit | X / Y | Lungime segment (** (m) |
|---------------|----------------------------|---------------|----------------------------|-------------------------|
| 1 | 350.519,553 404.151,117 | 2 | 350.512,459 404.151,305 | 7.096 |
| 3 | 350.500,611 404.150,835 | 4 | 350.492,088 404.150,61 | 8.526 |
| 5 | 350.485,92 404.150,519 | 6 | 350.471,837 404.150,299 | 14.085 |
| 7 | 350.462,063 404.149,912 | 8 | 350.462,617 404.146,967 | 2.997 |
| 9 | 350.462,913 404.146,966 | 10 | 350.463,852 404.142,426 | 4.636 |

| Punct început | X / Y | Punct sfârșit | X / Y | Lungime segment (** (m) |
|---------------|----------------------------|---------------|----------------------------|-------------------------|
| 2 | 350.512,459 404.151,305 | 3 | 350.500,611 404.150,835 | 11.857 |
| 4 | 350.492,088 404.150,61 | 5 | 350.485,92 404.150,519 | 6.169 |
| 6 | 350.471,837 404.150,299 | 7 | 350.462,063 404.149,912 | 9.782 |
| 8 | 350.462,617 404.146,967 | 9 | 350.462,913 404.146,966 | 0.296 |
| 10 | 350.463,852 404.142,426 | 11 | 350.464,4 404.140,125 | 2.365 |

| Punct început | X / Y | Punct sfârșit | X / Y | Lungime segment (** (m) |
|---------------|----------------------------|---------------|----------------------------|-------------------------|
| 11 | 350.464,4 404.140,125 | 12 | 350.464,479 404.136,343 | 3.783 |
| 13 | 350.472,221 404.136,014 | 14 | 350.477,312 404.136,0 | 5.091 |
| 15 | 350.483,615 404.135,996 | 16 | 350.486,528 404.136,052 | 2.914 |
| 17 | 350.489,737 404.136,215 | 18 | 350.495,87 404.136,745 | 6.156 |
| 19 | 350.501,451 404.137,035 | 20 | 350.507,207 404.137,069 | 5.756 |
| 21 | 350.513,267 404.137,496 | 22 | 350.517,711 404.137,586 | 4.445 |

| Punct început | X / Y | Punct sfârșit | X / Y | Lungime segment (** (m) |
|---------------|----------------------------|---------------|----------------------------|-------------------------|
| 12 | 350.464,479 404.136,343 | 13 | 350.472,221 404.136,014 | 7.749 |
| 14 | 350.477,312 404.136,0 | 15 | 350.483,615 404.135,996 | 6.303 |
| 16 | 350.486,528 404.136,052 | 17 | 350.489,737 404.136,215 | 3.213 |
| 18 | 350.495,87 404.136,745 | 19 | 350.501,451 404.137,035 | 5.589 |
| 20 | 350.507,207 404.137,069 | 21 | 350.513,267 404.137,496 | 6.075 |
| 22 | 350.517,711 404.137,586 | 1 | 350.519,553 404.151,117 | 13.656 |

** Lungimile segmentelor sunt determinate în planul de proiecție Stereo 70 și sunt rotunjite la 1 milimetru.

*** Distanța dintre puncte este formată din segmente cumulate ce sunt mai mici decât valoarea 1 milimetru.

**DATE DESPRE IMOBILUL NR. 3992**

Oficiul de Cadastru și Publicitate Imobiliară GORJ
Biroul de Cadastru și Publicitate Imobiliară Targu Jiu

A. Partea I. Descrierea imobilului

TEREN Extravilan

Adresa: Jud. Gorj

| Nr. Crt | Nr cadastral Nr. topografic | Suprafața* (mp) | Observații / Referințe |
|---------|-----------------------------|-----------------|--|
| A1 | | 89 | Sector cadastral:85 Teren neimprejmut; |

B. Partea II. Proprietari și acte

| Inscrieri privitoare la dreptul de proprietate și alte drepturi reale | Referințe |
|--|-----------|
| 0 / 27/01/2026 | |
| Act Normativ nr. 7, din 13/03/1996 emis de PARLAMENTUL ROMANIEI; | |
| B1 | A1 |
| Intabulare, drept de PROPRIETATE, dobandit prin Lege, cota actuala 1/1 | |
| 1) NEIDENTIFICAT NEIDENTIFICAT | |
| / | |
| Act Administrativ nr. 11908, din 03/11/2025 emis de PRIMARIA RUNCU; | |
| B2 | A1 |
| Se noteaza posesia factica in favoarea lui GIURA VASILE | |
| 1) GIURA VASILE | |

C. Partea III. SARCINI .

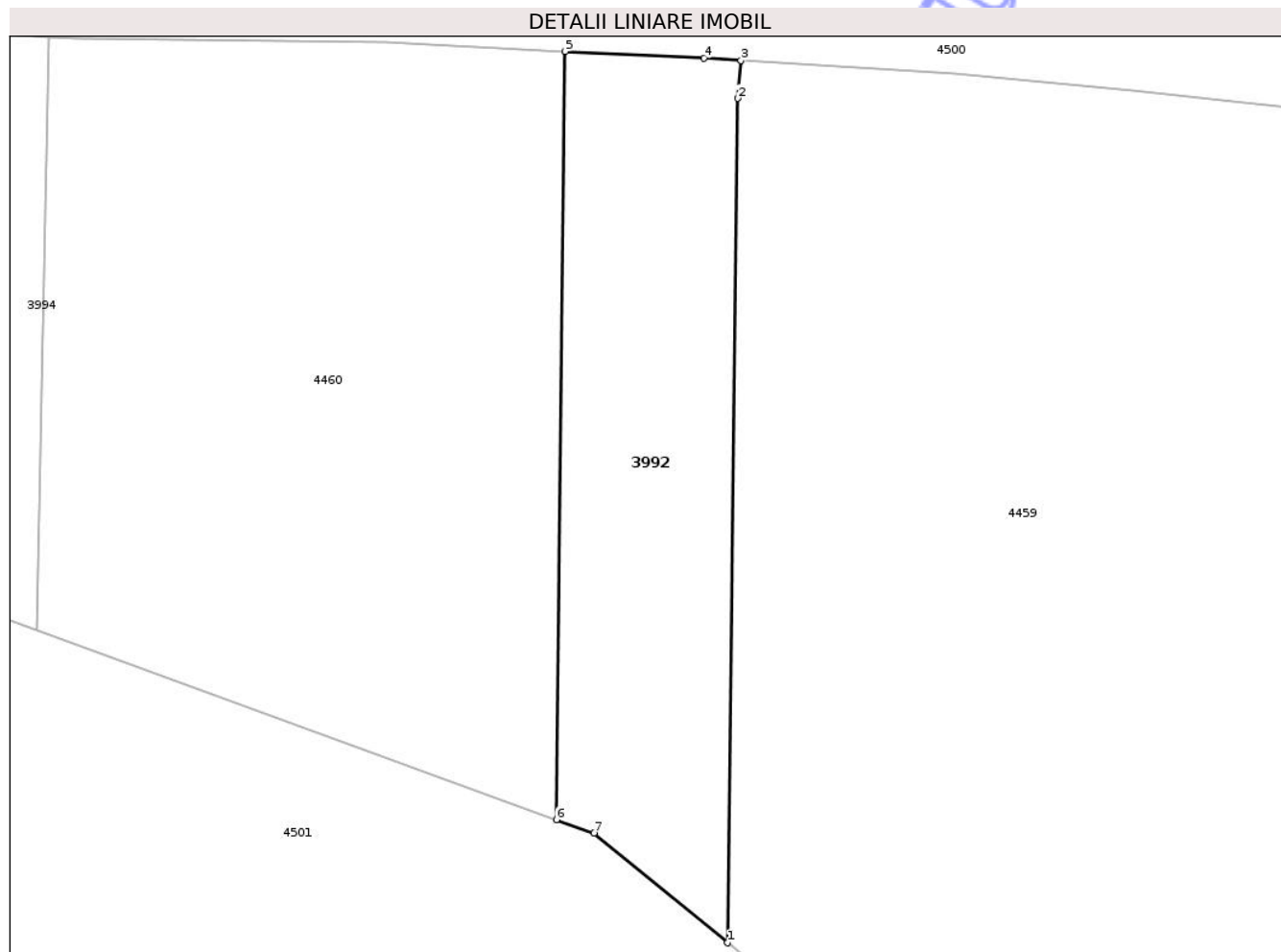
| Inscrieri privind dezmembramintele dreptului de proprietate, drepturi reale de garanție și sarcini | Referințe |
|--|-----------|
| NU SUNT | |

Anexa Nr. 1 La Partea I

Teren

| | | |
|--------------|-----------------|------------------------|
| Nr cadastral | Suprafața (mp)* | Observații / Referințe |
| | 89 | |

* Suprafața este determinată în planul de proiecție Stereo 70.



Date referitoare la teren

| Crt | Categorie folosință | Intra vilan | Suprafața (mp) | Tarla | Parcelă | Nr. topo | Observații / Referințe |
|-----|---------------------|-------------|----------------|-------|---------|----------|------------------------|
| 1 | pasune | NU | 89 | 308 | 22064/1 | - | |

Lungime Segmente

1) Valorile lungimilor segmentelor sunt obținute din proiecție în plan.

| Punct început | X / Y | Punct sfârșit | X / Y | Lungime segment (** (m) |
|---------------|----------------------------|---------------|----------------------------|-------------------------|
| 1 | 350.257,654 403.797,626 | 2 | 350.257,909 403.818,798 | 21.174 |
| 2 | 350.257,909 403.818,798 | 3 | 350.257,991 403.819,748 | 0.954 |
| 3 | 350.257,991 403.819,748 | 4 | 350.257,057 403.819,804 | 0.936 |
| 4 | 350.257,057 403.819,804 | 5 | 350.253,579 403.819,976 | 3.482 |
| 5 | 350.253,579 403.819,976 | 6 | 350.253,357 403.800,714 | 19.263 |

| Punct început | X / Y | Punct sfârșit | X / Y | Lungime segment (** (m) |
|---------------|----------------------------|---------------|----------------------------|-------------------------|
| 6 | 350.253,357 403.800,714 | 7 | 350.254,296 403.800,372 | 0.999 |
| 7 | 350.254,296 403.800,372 | 1 | 350.257,654 403.797,626 | 4.338 |

** Lungimile segmentelor sunt determinate în planul de proiecție Stereo 70 și sunt rotunjite la 1 milimetru.

*** Distanța dintre puncte este formată din segmente cumulate ce sunt mai mici decât valoarea 1 milimetru.

Neutilizabil în Circuitul Civil

**DATE DESPRE IMOBILUL NR. 3993**

Oficiul de Cadastru și Publicitate Imobiliară GORJ
Biroul de Cadastru și Publicitate Imobiliară Targu Jiu

A. Partea I. Descrierea imobilului

TEREN Extravilan

Adresa: Jud. Gorj

| Nr. Crt | Nr cadastral Nr. topografic | Suprafața* (mp) | Observații / Referințe |
|---------|--------------------------------|-----------------|---|
| A1 | | 132 | Sector cadastral:85 Teren neimprejmuit; |

B. Partea II. Proprietari și acte

| Inscrieri privitoare la dreptul de proprietate și alte drepturi reale | Referințe |
|---|-----------|
| 0 / 27/01/2026 | |
| Act Normativ nr. 7, din 13/03/1996 emis de PARLAMENTUL ROMANIEI; | |
| B1 | A1 |
| Intabulare, drept de PROPRIETATE, dobandit prin Lege, cota actuala 1/1 1) NEIDENTIFICAT NEIDENTIFICAT | |
| / | |
| Act Administrativ nr. 11908, din 03/11/2025 emis de PRIMARIA RUNCU; | |
| B2 | A1 |
| Se noteaza posesia factica in favoarea lui CURCĂ GRIGORE 1) CURCĂ GRIGORE | |

C. Partea III. SARCINI .

| Inscrieri privind dezmembramintele dreptului de proprietate, drepturi reale de garanție și sarcini | Referințe |
|--|-----------|
| NU SUNT | |

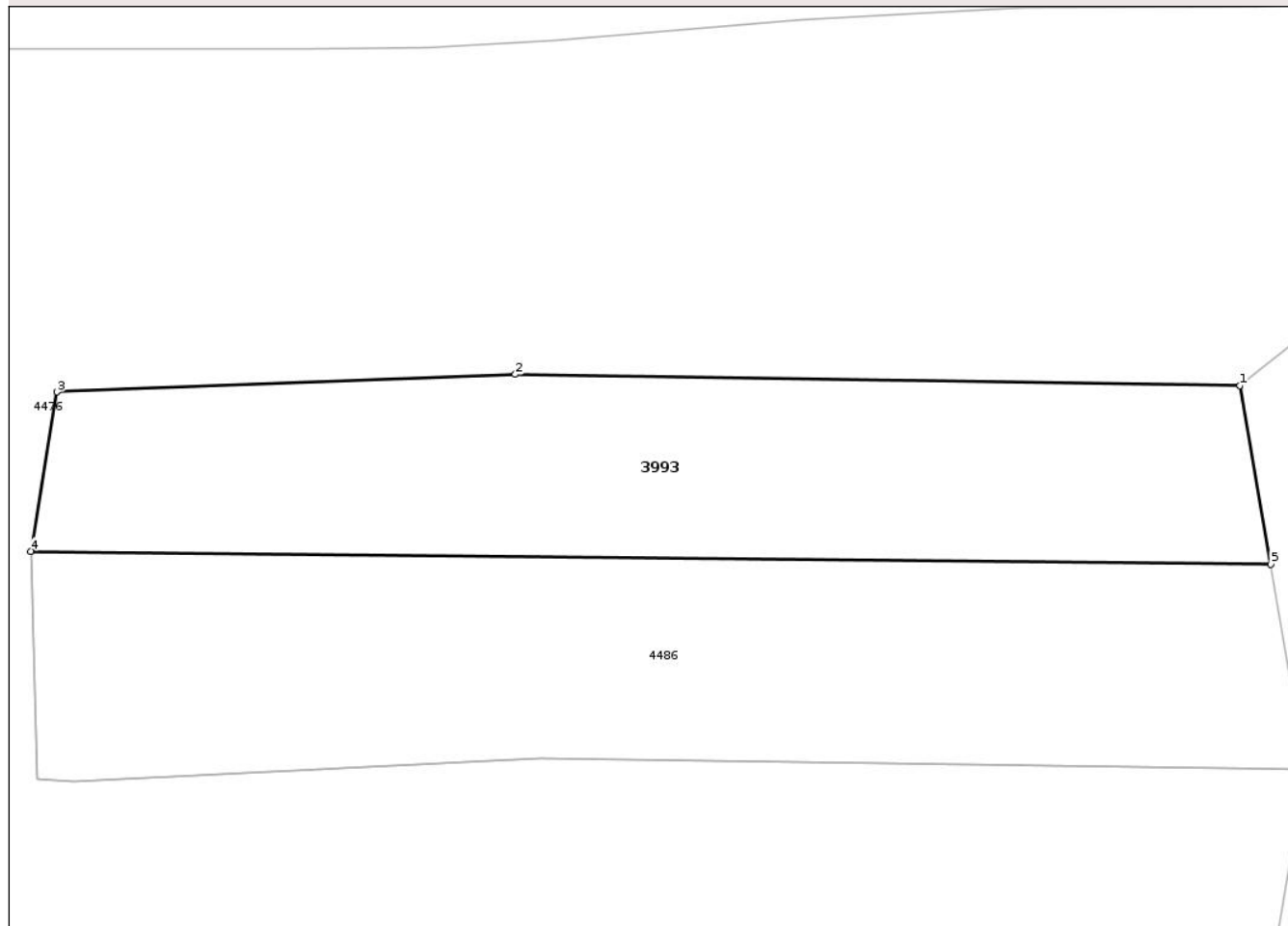
Anexa Nr. 1 La Partea I

Teren

| | | |
|--------------|-----------------|------------------------|
| Nr cadastral | Suprafața (mp)* | Observații / Referințe |
| | 132 | |

* Suprafața este determinată în planul de proiecție Stereo 70.

DETALII LINIARE IMOBIL



Date referitoare la teren

| Crt | Categorie folosință | Intra vilan | Suprafața (mp) | Tarla | Parcelă | Nr. topo | Observații / Referințe |
|-----|---------------------|-------------|----------------|-------|---------|----------|------------------------|
| 1 | pasune | NU | 132 | 309 | 22177/1 | - | |

Lungime Segmente

1) Valorile lungimilor segmentelor sunt obținute din proiecție în plan.

| Punct început | X / Y | Punct sfârșit | X / Y | Lungime segment (** (m) |
|---------------|----------------------------|---------------|----------------------------|-------------------------|
| 1 | 350.506,787 404.127,621 | 2 | 350.488,729 404.127,905 | 18.06 |
| 2 | 350.488,729 404.127,905 | 3 | 350.477,313 404.127,467 | 11.424 |
| 3 | 350.477,313 404.127,467 | 4 | 350.476,663 404.123,5 | 4.02 |
| 4 | 350.476,663 404.123,5 | 5 | 350.507,552 404.123,179 | 30.891 |
| 5 | 350.507,552 404.123,179 | 1 | 350.506,787 404.127,621 | 4.507 |

** Lungimile segmentelor sunt determinate în planul de proiecție Stereo 70 și sunt rotunjite la 1 milimetru.

*** Distanța dintre puncte este formată din segmente cumulate ce sunt mai mici decât valoarea 1 milimetru.

Neutilizabil în Circuitul
Civil

**DATE DESPRE IMOBILUL NR. 3994**

Oficiul de Cadastru și Publicitate Imobiliară GORJ
Biroul de Cadastru și Publicitate Imobiliară Targu Jiu

A. Partea I. Descrierea imobilului

TEREN Extravilan

Adresa: Jud. Gorj

| Nr. Crt | Nr cadastral Nr. topografic | Suprafața* (mp) | Observații / Referințe |
|---------|-----------------------------|-----------------|---|
| A1 | | 51 | Sector cadastral:85 Teren neimprejmuit; |

B. Partea II. Proprietari și acte

| Inscrieri privitoare la dreptul de proprietate și alte drepturi reale | Referințe |
|---|-----------|
| 0 / 27/01/2026 | |
| Act Normativ nr. 7, din 13/03/1996 emis de PARLAMENTUL ROMANIEI; | |
| B1 | A1 |
| Intabulare, drept de PROPRIETATE, dobandit prin Lege, cota actuala 1/1 | |
| 1) NEIDENTIFICAT NEIDENTIFICAT | |
| / | |
| Act Administrativ nr. 11908, din 03/11/2025 emis de PRIMARIA RUNCU; | |
| B2 | A1 |
| Se noteaza posesia factica in favoarea lui STOICHIN MARIA, STOICHIN RADU-STEFAN | |
| 1) STOICHIN MARIA | |
| 2) STOICHIN RADU-STEFAN | |

C. Partea III. SARCINI .

| Inscrieri privind dezmembramintele dreptului de proprietate, drepturi reale de garanție și sarcini | Referințe |
|--|-----------|
| NU SUNT | |

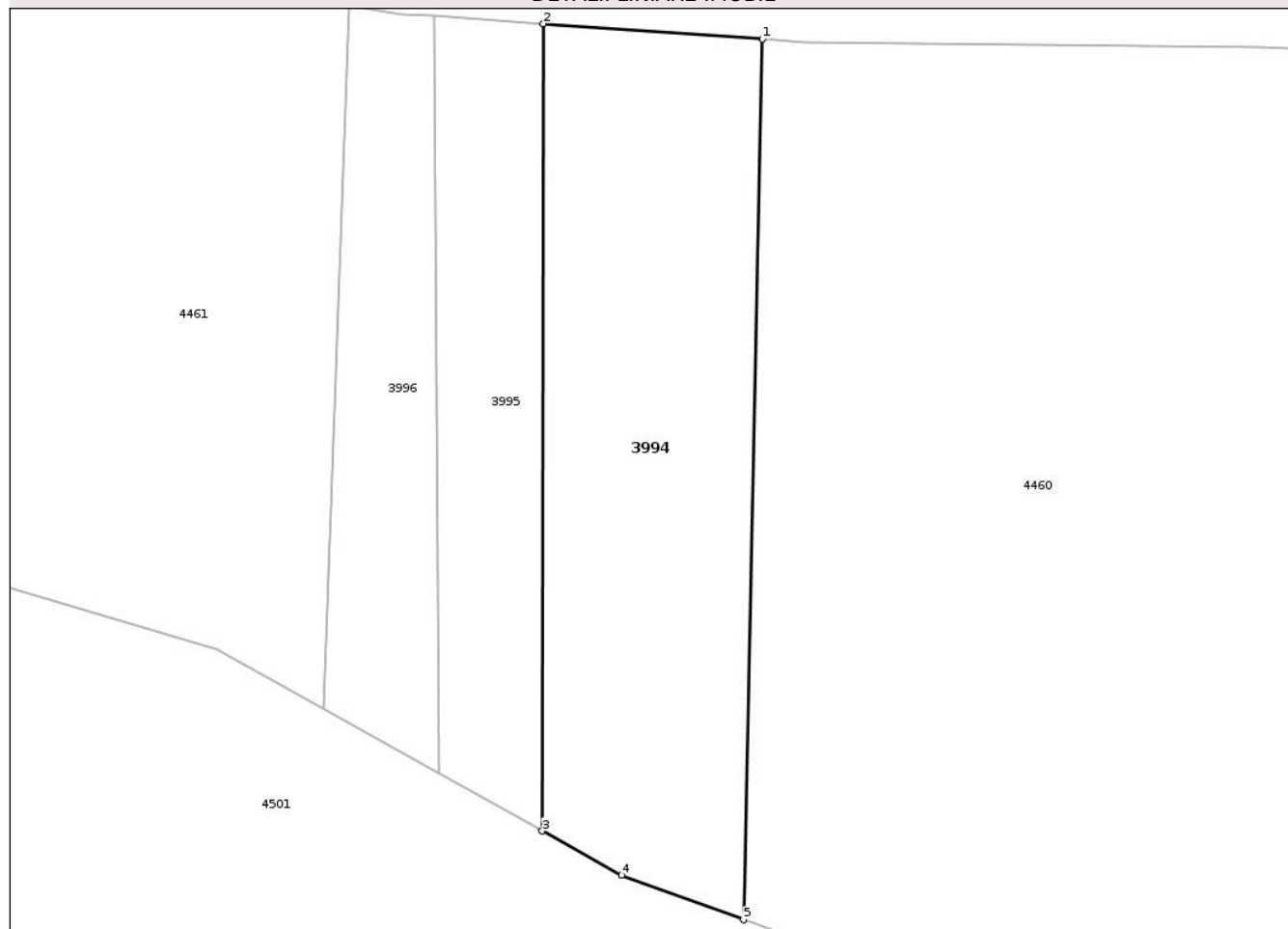
Anexa Nr. 1 La Partea I

Teren

| | | |
|--------------|-----------------|------------------------|
| Nr cadastral | Suprafața (mp)* | Observații / Referințe |
| | 51 | |

* Suprafața este determinată în planul de proiecție Stereo 70.

DETALII LINIARE IMOBIL



Date referitoare la teren

| Crt | Categorie folosință | Intra vilan | Suprafața (mp) | Tarla | Parcelă | Nr. topo | Observații / Referințe |
|-----|---------------------|-------------|----------------|-------|---------|----------|------------------------|
| 1 | pasune | NU | 51 | 308 | 22053/1 | - | |

Lungime Segmente

1) Valorile lungimilor segmentelor sunt obținute din proiecție în plan.

| Punct început | X / Y | Punct sfârșit | X / Y | Lungime segment (** (m) |
|---------------|----------------------------|---------------|----------------------------|-------------------------|
| 1 | 350.240,631 403.820,338 | 2 | 350.236,931 403.820,595 | 3.709 |
| 2 | 350.236,931 403.820,595 | 3 | 350.236,911 403.806,958 | 13.637 |
| 3 | 350.236,911 403.806,958 | 4 | 350.238,25 403.806,21 | 1.534 |
| 4 | 350.238,25 403.806,21 | 5 | 350.240,312 403.805,46 | 2.194 |
| 5 | 350.240,312 403.805,46 | 1 | 350.240,631 403.820,338 | 14.881 |

** Lungimile segmentelor sunt determinate în planul de proiecție Stereo 70 și sunt rotunjite la 1 milimetru.

*** Distanța dintre puncte este formată din segmente cumulate ce sunt mai mici decât valoarea 1 milimetru.

Neutilizabil în Circuitul
Civil

**DATE DESPRE IMOBILUL NR. 3995**

Oficiul de Cadastru și Publicitate Imobiliară GORJ
Biroul de Cadastru și Publicitate Imobiliară Targu Jiu

A. Partea I. Descrierea imobilului

TEREN Extravilan

Adresa: Jud. Gorj

| Nr. Crt | Nr cadastral Nr. topografic | Suprafața* (mp) | Observații / Referințe |
|---------|--------------------------------|-----------------|---|
| A1 | | 24 | Sector cadastral:85 Teren neimprejmuit; |

B. Partea II. Proprietari și acte

| Inscrieri privitoare la dreptul de proprietate și alte drepturi reale | Referințe |
|---|-----------|
| 0 / 27/01/2026 | |
| Act Normativ nr. 7, din 13/03/1996 emis de PARLAMENTUL ROMANIEI; | |
| B1 | A1 |
| Intabulare, drept de PROPRIETATE, dobandit prin Lege, cota actuala 1/1 1) NEIDENTIFICAT NEIDENTIFICAT | |
| / | |
| Act Administrativ nr. 11908, din 03/11/2025 emis de PRIMARIA RUNCU; | |
| B2 | A1 |
| Se noteaza posesia factica in favoarea lui CURCĂ ADRIAN-MATEI 1) CURCĂ ADRIAN-MATEI | |

C. Partea III. SARCINI .

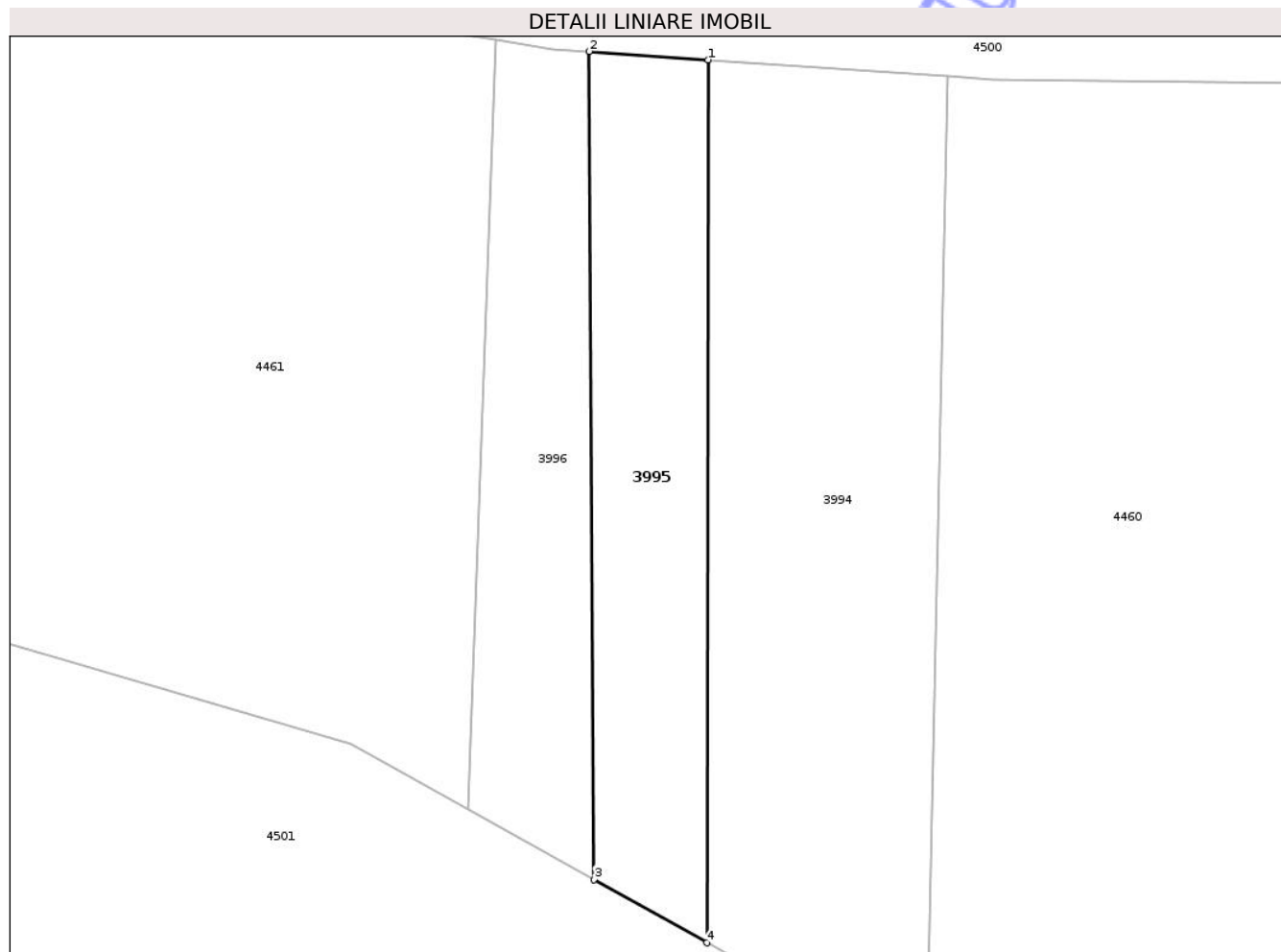
| Inscrieri privind dezmembramintele dreptului de proprietate, drepturi reale de garanție și sarcini | Referințe |
|--|-----------|
| NU SUNT | |

Anexa Nr. 1 La Partea I

Teren

| | | |
|--------------|-----------------|------------------------|
| Nr cadastral | Suprafața (mp)* | Observații / Referințe |
| | 24 | |

* Suprafața este determinată în planul de proiecție Stereo 70.



Date referitoare la teren

| Crt | Categorie folosință | Intra vilan | Suprafața (mp) | Tarla | Parcelă | Nr. topo | Observații / Referințe |
|-----|---------------------|-------------|----------------|-------|---------|----------|------------------------|
| 1 | pasune | NU | 24 | 308 | 22052/3 | - | |

Lungime Segmente

1) Valorile lungimilor segmentelor sunt obținute din proiecție în plan.

| Punct început | X / Y | Punct sfârșit | X / Y | Lungime segment (** (m) |
|---------------|----------------------------|---------------|----------------------------|-------------------------|
| 1 | 350.236,931 403.820,595 | 2 | 350.235,09 403.820,723 | 1.845 |
| 2 | 350.235,09 403.820,723 | 3 | 350.235,161 403.807,935 | 12.788 |
| 3 | 350.235,161 403.807,935 | 4 | 350.236,911 403.806,958 | 2.004 |
| 4 | 350.236,911 403.806,958 | 1 | 350.236,931 403.820,595 | 13.637 |

** Lungimile segmentelor sunt determinate în planul de proiecție Stereo 70 și sunt rotunjite la 1 milimetru.

*** Distanţa dintre puncte este formată din segmente cumulate ce sunt mai mici decât valoarea 1 milimetru.

Neutilizabil în Circuitul
Civil

**DATE DESPRE IMOBILUL NR. 3996**

Oficiul de Cadastru și Publicitate Imobiliară GORJ
Biroul de Cadastru și Publicitate Imobiliară Targu Jiu

A. Partea I. Descrierea imobilului

TEREN Extravilan

Adresa: Jud. Gorj

| Nr. Crt | Nr cadastral Nr. topografic | Suprafața* (mp) | Observații / Referințe |
|---------|--------------------------------|-----------------|--|
| A1 | | 21 | Sector cadastral:85 Teren neimprejmut; |

B. Partea II. Proprietari și acte

| Inscrieri privitoare la dreptul de proprietate și alte drepturi reale | Referințe |
|---|-----------|
| 0 / 27/01/2026 | |
| Act Normativ nr. 7, din 13/03/1996 emis de PARLAMENTUL ROMANIEI; | |
| B1 | A1 |
| Intabulare, drept de PROPRIETATE, dobandit prin Lege, cota actuala 1/1 1) NEIDENTIFICAT NEIDENTIFICAT | |
| / | |
| Act Administrativ nr. 11908, din 03/11/2025 emis de PRIMARIA RUNCU; | |
| B2 | A1 |
| Se noteaza posesia factica in favoarea lui NAN DARIUS 1) NAN DARIUS | |

C. Partea III. SARCINI .

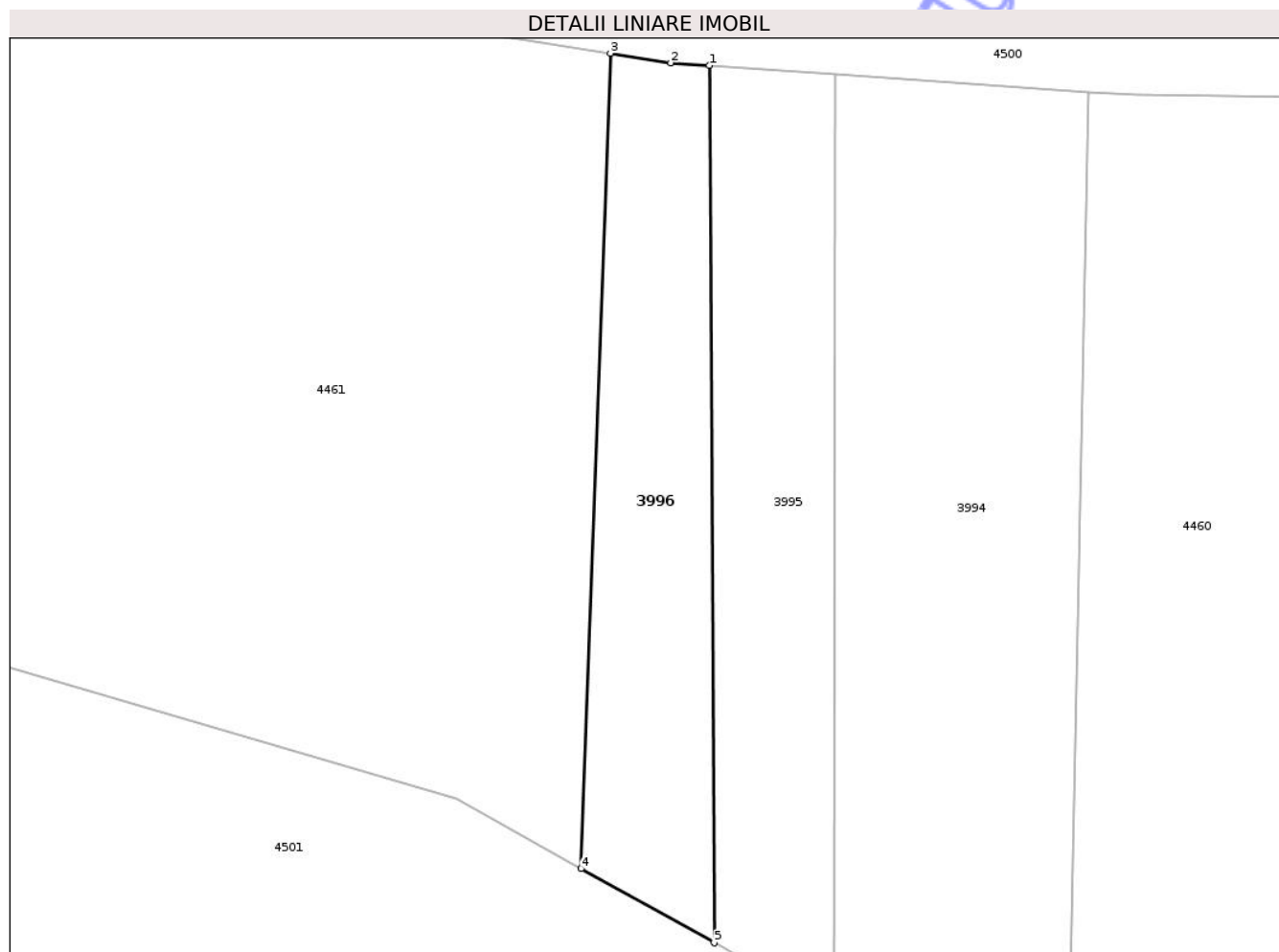
| Inscrieri privind dezmembramintele dreptului de proprietate, drepturi reale de garanție și sarcini | Referințe |
|--|-----------|
| NU SUNT | |

Anexa Nr. 1 La Partea I

Teren

| | | |
|--------------|-----------------|------------------------|
| Nr cadastral | Suprafața (mp)* | Observații / Referințe |
| | 21 | |

* Suprafața este determinată în planul de proiecție Stereo 70.



Date referitoare la teren

| Crt | Categorie folosință | Intra vilan | Suprafața (mp) | Tarla | Parcelă | Nr. topo | Observații / Referințe |
|-----|---------------------|-------------|----------------|-------|---------|----------|------------------------|
| 1 | pasune | NU | 21 | 308 | 22052/1 | - | |

Lungime Segmente

1) Valorile lungimilor segmentelor sunt obținute din proiecție în plan.

| Punct început | X / Y | Punct sfârșit | X / Y | Lungime segment (** (m) |
|---------------|----------------------------|---------------|----------------------------|-------------------------|
| 1 | 350.235,09 403.820,723 | 2 | 350.234,528 403.820,762 | 0.563 |
| 2 | 350.234,528 403.820,762 | 3 | 350.233,65 403.820,901 | 0.889 |
| 3 | 350.233,65 403.820,901 | 4 | 350.233,224 403.809,016 | 11.893 |
| 4 | 350.233,224 403.809,016 | 5 | 350.235,161 403.807,935 | 2.218 |
| 5 | 350.235,161 403.807,935 | 1 | 350.235,09 403.820,723 | 12.788 |

** Lungimile segmentelor sunt determinate în planul de proiecție Stereo 70 și sunt rotunjite la 1 milimetru.

*** Distanța dintre puncte este formată din segmente cumulate ce sunt mai mici decât valoarea 1 milimetru.

Neutilizabil în Circuitul
Civil

**DATE DESPRE IMOBILUL NR. 3997**

Oficiul de Cadastru și Publicitate Imobiliară GORJ
Biroul de Cadastru și Publicitate Imobiliară Targu Jiu

A. Partea I. Descrierea imobilului

TEREN Extravilan

Adresa: Jud. Gorj

| Nr. Crt | Nr cadastral Nr. topografic | Suprafața* (mp) | Observații / Referințe |
|---------|--------------------------------|-----------------|---|
| A1 | | 150 | Sector cadastral:85 Teren neimprejmuit; |

B. Partea II. Proprietari și acte

| Inscrieri privitoare la dreptul de proprietate și alte drepturi reale | Referințe |
|---|-----------|
| 0 / 27/01/2026 | |
| Act Normativ nr. 7, din 13/03/1996 emis de PARLAMENTUL ROMANIEI; | |
| B1 | A1 |
| Intabulare, drept de PROPRIETATE, dobandit prin Lege, cota actuala 1/1 1) NEIDENTIFICAT NEIDENTIFICAT | |
| / | |
| Act Administrativ nr. 11908, din 03/11/2025 emis de PRIMARIA RUNCU; | |
| B2 | A1 |
| Se noteaza posesia factica in favoarea lui PĂLAVU CONSTANTIN 1) PĂLAVU T. CONSTANTIN | |

C. Partea III. SARCINI .

| Inscrieri privind dezmembramintele dreptului de proprietate, drepturi reale de garanție și sarcini | Referințe |
|--|-----------|
| NU SUNT | |

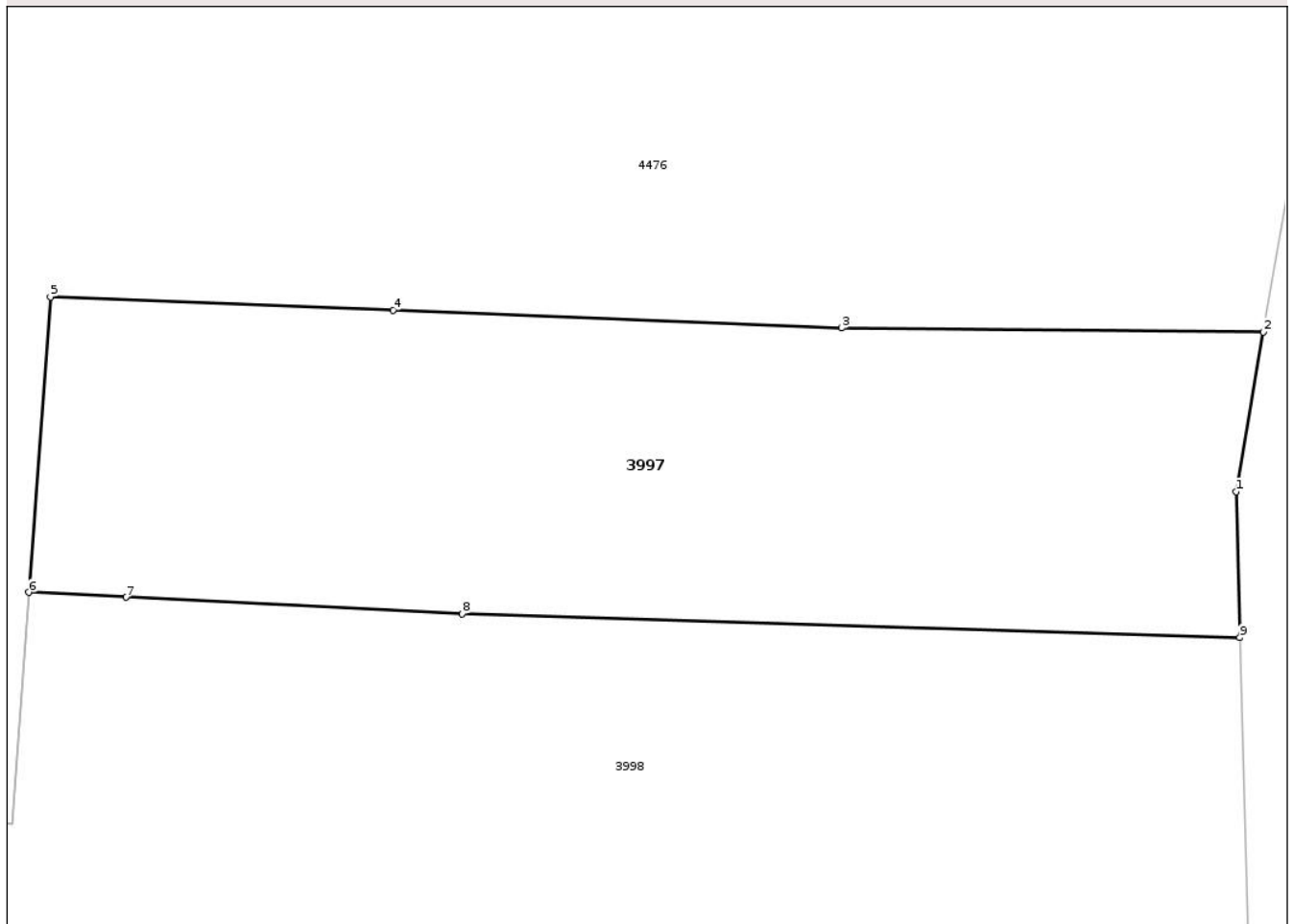
Anexa Nr. 1 La Partea I

Teren

| | | |
|--------------|-----------------|------------------------|
| Nr cadastral | Suprafața (mp)* | Observații / Referințe |
| | 150 | |

* Suprafața este determinată în planul de proiecție Stereo 70.

DETALII LINIARE IMOBIL



Date referitoare la teren

| Crt | Categorie folosință | Intra vilan | Suprafața (mp) | Tarla | Parcelă | Nr. topo | Observații / Referințe |
|-----|---------------------|-------------|----------------|-------|---------------------|----------|------------------------|
| 1 | pasune | NU | 150 | 309 | 22168/1, 22172/1 | - | |

Lungime Segmente

1) Valorile lungimilor segmentelor sunt obținute din proiecție în plan.

| Punct început | X / Y | Punct sfârșit | X / Y | Lungime segment (** (m) |
|---------------|----------------------------|---------------|----------------------------|-------------------------|
| 1 | 350.506,455 404.106,587 | 2 | 350.507,015 404.109,843 | 3.304 |
| 2 | 350.507,015 404.109,843 | 3 | 350.498,406 404.109,926 | 8.609 |
| 3 | 350.498,406 404.109,926 | 4 | 350.489,252 404.110,29 | 9.161 |
| 4 | 350.489,252 404.110,29 | 5 | 350.482,256 404.110,557 | 7.001 |
| 5 | 350.482,256 404.110,557 | 6 | 350.481,816 404.104,531 | 6.042 |

| Punct început | X / Y | Punct sfârșit | X / Y | Lungime segment (** (m) |
|---------------|----------------------------|---------------|----------------------------|-------------------------|
| 6 | 350.481,816 404.104,531 | 7 | 350.483,797 404.104,434 | 1.983 |
| 7 | 350.483,797 404.104,434 | 8 | 350.490,659 404.104,097 | 6.87 |
| 8 | 350.490,659 404.104,097 | 9 | 350.506,533 404.103,612 | 15.881 |
| 9 | 350.506,533 404.103,612 | 1 | 350.506,455 404.106,587 | 2.976 |

** Lungimile segmentelor sunt determinate în planul de proiecție Stereo 70 și sunt rotunjite la 1 milimetru.

*** Distanța dintre puncte este formată din segmente cumulate ce sunt mai mici decât valoarea 1 milimetru.

Neutilizabil în Circuitul Civil

**DATE DESPRE IMOBILUL NR. 3998**

Oficiul de Cadastru și Publicitate Imobiliară GORJ
Biroul de Cadastru și Publicitate Imobiliară Targu Jiu

A. Partea I. Descrierea imobilului

TEREN Necunoscut

Adresa: Loc. Bâlta, Jud. Gorj

| Nr. Crt | Nr cadastral Nr. topografic | Suprafața* (mp) | Observații / Referințe |
|---------|-----------------------------|-----------------|---|
| A1 | | 485 | Sector cadastral:85 Teren neimprejmuit; |

B. Partea II. Proprietari și acte

| Inscrieri privitoare la dreptul de proprietate și alte drepturi reale | | Referințe |
|---|--|-----------|
| 0 / 27/01/2026 | | |
| Act Normativ nr. 7, din 13/03/1996 emis de PARLAMENTUL ROMANIEI; | | |
| B1 | Intabulare, drept de PROPRIETATE, dobândit prin Lege, cota actuala 1/1 1) NEIDENTIFICAT NEIDENTIFICAT | A1 |
| / | | |
| Act Administrativ nr. 11908, din 03/11/2025 emis de PRIMARIA RUNCU; | | |
| B2 | Se noteaza posesia factica in favoarea lui LOGĂSCU CONSTANTIN 1) LOGĂSCU CONSTANTIN | A1 |

C. Partea III. SARCINI .

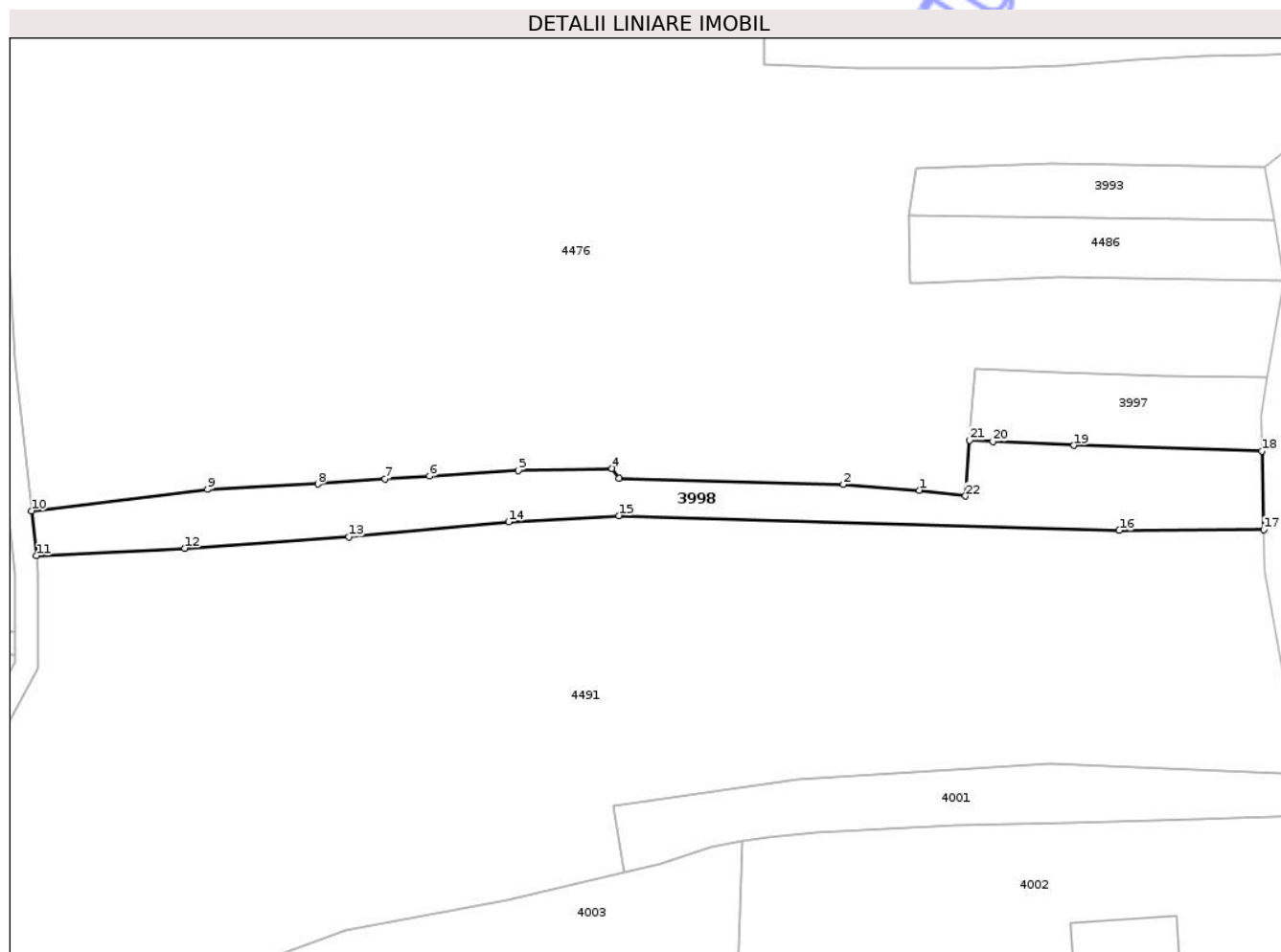
| Inscrieri privind dezmembramintele dreptului de proprietate, drepturi reale de garanție și sarcini | Referințe |
|--|-----------|
| NU SUNT | |

Anexa Nr. 1 La Partea I

Teren

| Nr cadastral | Suprafața (mp)* | Observații / Referințe |
|--------------|-----------------|------------------------|
| | 485 | |

* Suprafața este determinată în planul de proiecție Stereo 70.



Date referitoare la teren

| Crt | Categorie folosință | Intra vilan | Suprafața (mp) | Tarla | Parcelă | Nr. topo | Observații / Referințe |
|-----|---------------------|-------------|----------------|-------|-------------------|----------|------------------------|
| 1 | pasune | NU | 264 | 309 | 22166, 22168/2 | - | |
| 2 | vie | NU | 205 | 309 | 22166, 22168/2 | - | |
| 3 | vie | DA | 16 | 309 | 22166, 22168/2 | - | |

Lungime Segmente

1) Valorile lungimilor segmentelor sunt obținute din proiecție în plan.

| Punct început | X / Y | Punct sfârșit | X / Y | Lungime segment (** (m)) |
|---------------|----------------------------|---------------|----------------------------|--------------------------|
| 1 | 350.477,565 404.100,312 | 2 | 350.471,139 404.100,795 | 6.444 |
| 3 | 350.452,144 404.101,301 | 4 | 350.451,57 404.102,146 | 1.022 |
| 5 | 350.443,628 404.101,985 | 6 | 350.436,133 404.101,514 | 7.51 |

| Punct început | X / Y | Punct sfârșit | X / Y | Lungime segment (** (m)) |
|---------------|----------------------------|---------------|----------------------------|--------------------------|
| 2 | 350.471,139 404.100,795 | 3 | 350.452,144 404.101,301 | 19.002 |
| 4 | 350.451,57 404.102,146 | 5 | 350.443,628 404.101,985 | 7.944 |
| 6 | 350.436,133 404.101,514 | 7 | 350.432,363 404.101,259 | 3.779 |

| Punct început | X / Y | Punct sfârșit | X / Y | Lungime segment (** (m) |
|---------------|----------------------------|---------------|----------------------------|-------------------------|
| 7 | 350.432,363 404.101,259 | 8 | 350.426,678 404.100,825 | 5.702 |
| 9 | 350.417,346 404.100,376 | 10 | 350.402,466 404.098,563 | 14.99 |
| 11 | 350.402,873 404.094,768 | 12 | 350.415,407 404.095,397 | 12.55 |
| 13 | 350.429,322 404.096,38 | 14 | 350.442,823 404.097,636 | 13.559 |
| 15 | 350.452,142 404.098,155 | 16 | 350.494,471 404.096,914 | 42.347 |
| 17 | 350.506,707 404.096,981 | 18 | 350.506,533 404.103,612 | 6.633 |
| 19 | 350.490,659 404.104,097 | 20 | 350.483,797 404.104,434 | 6.87 |
| 21 | 350.481,816 404.104,531 | 22 | 350.481,471 404.099,812 | 4.732 |

| Punct început | X / Y | Punct sfârșit | X / Y | Lungime segment (** (m) |
|---------------|----------------------------|---------------|----------------------------|-------------------------|
| 8 | 350.426,678 404.100,825 | 9 | 350.417,346 404.100,376 | 9.343 |
| 10 | 350.402,466 404.098,563 | 11 | 350.402,873 404.094,768 | 3.817 |
| 12 | 350.415,407 404.095,397 | 13 | 350.429,322 404.096,38 | 13.95 |
| 14 | 350.442,823 404.097,636 | 15 | 350.452,142 404.098,155 | 9.333 |
| 16 | 350.494,471 404.096,914 | 17 | 350.506,707 404.096,981 | 12.236 |
| 18 | 350.506,533 404.103,612 | 19 | 350.490,659 404.104,097 | 15.881 |
| 20 | 350.483,797 404.104,434 | 21 | 350.481,816 404.104,531 | 1.983 |
| 22 | 350.481,471 404.099,812 | 1 | 350.477,565 404.100,312 | 3.938 |

** Lungimile segmentelor sunt determinate în planul de proiecție Stereo 70 și sunt rotunjite la 1 milimetru.

*** Distanța dintre puncte este formată din segmente cumulate ce sunt mai mici decât valoarea 1 milimetru.

**DATE DESPRE IMOBILUL NR. 3999**

Oficiul de Cadastru și Publicitate Imobiliară GORJ
Biroul de Cadastru și Publicitate Imobiliară Targu Jiu

A. Partea I. Descrierea imobilului

TEREN Intravilan

Adresa: Loc. Bâlta, Jud. Gorj

| Nr. Crt | Nr cadastral Nr. topografic | Suprafața* (mp) | Observații / Referințe |
|---------|-----------------------------|-----------------|---|
| A1 | | 218 | Sector cadastral:85 Teren neimprejmuit; |

B. Partea II. Proprietari și acte

| Inscrieri privitoare la dreptul de proprietate și alte drepturi reale | | Referințe |
|---|--|-----------|
| 0 / 27/01/2026 | | |
| Act Normativ nr. 7, din 13/03/1996 emis de PARLAMENTUL ROMANIEI; | | |
| B1 | Intabulare, drept de PROPRIETATE, dobândit prin Lege, cota actuala 1/1 1) NEIDENTIFICAT NEIDENTIFICAT | A1 |
| / | | |
| Act Administrativ nr. 11908, din 03/11/2025 emis de PRIMARIA RUNCU; | | |
| B2 | Se noteaza posesia factica in favoarea lui DODU MARIA 1) DODU MARIA | A1 |

C. Partea III. SARCINI .

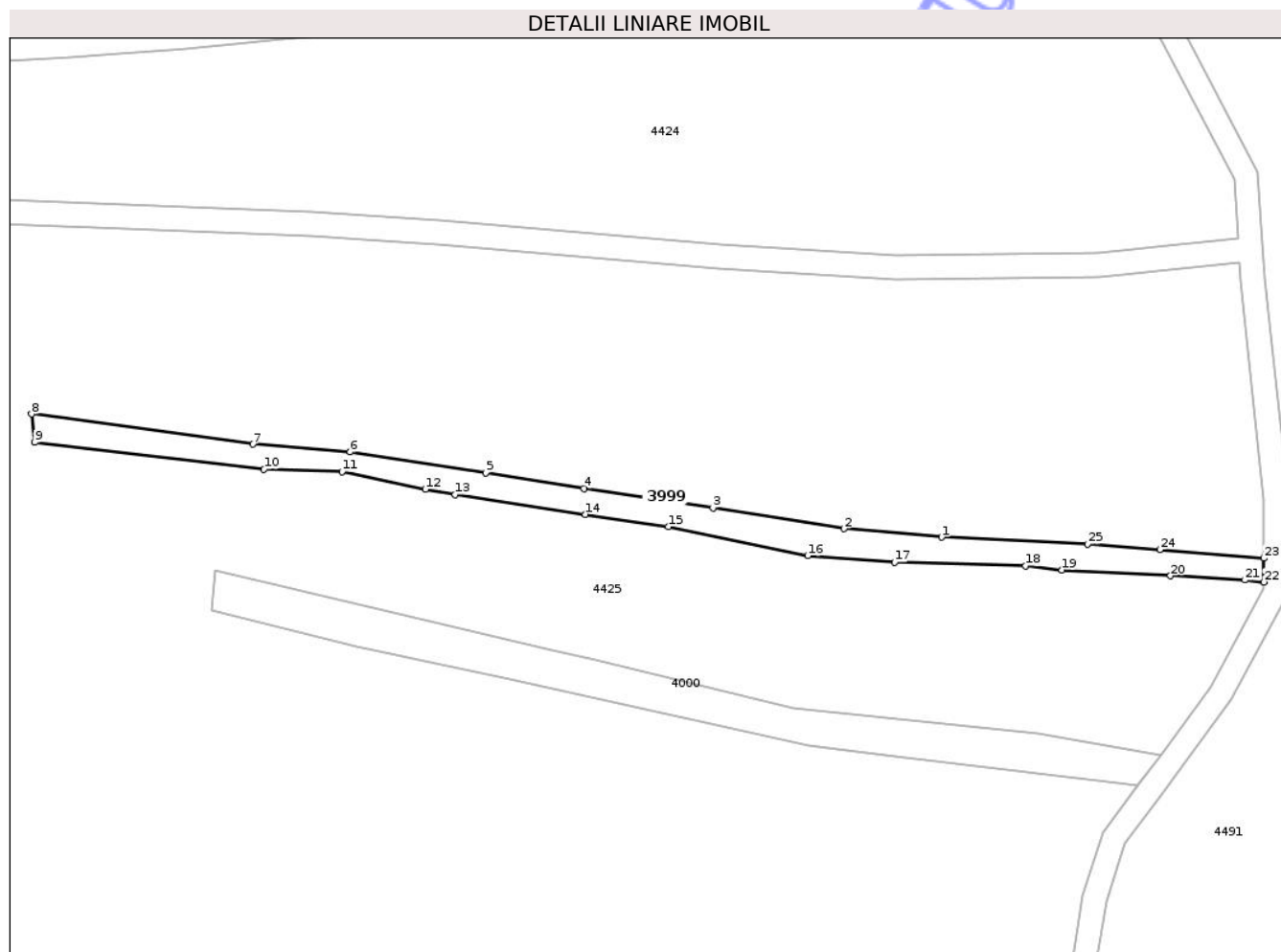
| Inscrieri privind dezmembramintele dreptului de proprietate, drepturi reale de garanție și sarcini | Referințe |
|--|-----------|
| NU SUNT | |

Anexa Nr. 1 La Partea I

Teren

| | | |
|--------------|-----------------|------------------------|
| Nr cadastral | Suprafața (mp)* | Observații / Referințe |
| | 218 | |

* Suprafața este determinată în planul de proiecție Stereo 70.



Date referitoare la teren

| Crt | Categorie folosință | Intravilan | Suprafața (mp) | Tarla | Parcelă | Nr. topo | Observații / Referințe |
|-----|---------------------|------------|----------------|-------|---------------------|----------|------------------------|
| 1 | vie | DA | 218 | 309 | 22201/2, 22202/1 | - | |

Lungime Segmente

1) Valorile lungimilor segmentelor sunt obținute din proiecție în plan.

| Punct început | X / Y | Punct sfârșit | X / Y | Lungime segment (** (m) |
|---------------|----------------------------|---------------|----------------------------|-------------------------|
| 1 | 350.374,526 404.090,021 | 2 | 350.366,496 404.090,71 | 8.06 |
| 3 | 350.355,738 404.092,429 | 4 | 350.345,134 404.094,028 | 10.724 |
| 5 | 350.337,065 404.095,314 | 6 | 350.325,913 404.097,024 | 11.282 |
| 7 | 350.317,917 404.097,665 | 8 | 350.299,702 404.100,139 | 18.382 |
| 9 | 350.299,964 404.097,812 | 10 | 350.318,822 404.095,594 | 18.988 |

| Punct început | X / Y | Punct sfârșit | X / Y | Lungime segment (** (m) |
|---------------|----------------------------|---------------|----------------------------|-------------------------|
| 2 | 350.366,496 404.090,71 | 3 | 350.355,738 404.092,429 | 10.894 |
| 4 | 350.345,134 404.094,028 | 5 | 350.337,065 404.095,314 | 8.171 |
| 6 | 350.325,913 404.097,024 | 7 | 350.317,917 404.097,665 | 8.022 |
| 8 | 350.299,702 404.100,139 | 9 | 350.299,964 404.097,812 | 2.342 |
| 10 | 350.318,822 404.095,594 | 11 | 350.325,233 404.095,405 | 6.414 |

| Punct început | X / Y | Punct sfârșit | X / Y | Lungime segment (** (m) |
|---------------|----------------------------|---------------|----------------------------|-------------------------|
| 11 | 350.325,233 404.095,405 | 12 | 350.332,085 404.093,963 | 7.002 |
| 13 | 350.334,543 404.093,517 | 14 | 350.345,223 404.091,89 | 10.803 |
| 15 | 350.352,054 404.090,881 | 16 | 350.363,515 404.088,499 | 11.706 |
| 17 | 350.370,674 404.087,956 | 18 | 350.381,45 404.087,652 | 10.78 |
| 19 | 350.384,432 404.087,329 | 20 | 350.393,356 404.086,843 | 8.937 |
| 21 | 350.399,479 404.086,496 | 22 | 350.401,026 404.086,337 | 1.555 |
| 23 | 350.401,028 404.088,28 | 24 | 350.392,475 404.088,986 | 8.582 |
| 25 | 350.386,524 404.089,462 | 1 | 350.374,526 404.090,021 | 12.011 |

| Punct început | X / Y | Punct sfârșit | X / Y | Lungime segment (** (m) |
|---------------|----------------------------|---------------|----------------------------|-------------------------|
| 12 | 350.332,085 404.093,963 | 13 | 350.334,543 404.093,517 | 2.498 |
| 14 | 350.345,223 404.091,89 | 15 | 350.352,054 404.090,881 | 6.905 |
| 16 | 350.363,515 404.088,499 | 17 | 350.370,674 404.087,956 | 7.18 |
| 18 | 350.381,45 404.087,652 | 19 | 350.384,432 404.087,329 | 2.999 |
| 20 | 350.393,356 404.086,843 | 21 | 350.399,479 404.086,496 | 6.133 |
| 22 | 350.401,026 404.086,337 | 23 | 350.401,028 404.088,28 | 1.943 |
| 24 | 350.392,475 404.088,986 | 25 | 350.386,524 404.089,462 | 5.97 |

** Lungimile segmentelor sunt determinate în planul de proiecție Stereo 70 și sunt rotunjite la 1 milimetru.

*** Distanța dintre puncte este formată din segmente cumulate ce sunt mai mici decât valoarea 1 milimetru.

**DATE DESPRE IMOBILUL NR. 4000**

Oficiul de Cadastru și Publicitate Imobiliară GORJ
Biroul de Cadastru și Publicitate Imobiliară Targu Jiu

A. Partea I. Descrierea imobilului

TEREN Intravilan

Adresa: Loc. Bâlta, Jud. Gorj

| Nr. Crt | Nr cadastral Nr. topografic | Suprafața* (mp) | Observații / Referințe |
|---------|--------------------------------|-----------------|---|
| A1 | | 244 | Sector cadastral:85 Teren neimprejmuit; |

B. Partea II. Proprietari și acte

| Inscrieri privitoare la dreptul de proprietate și alte drepturi reale | Referințe |
|---|-----------|
| 0 / 27/01/2026 | |
| Act Normativ nr. 7, din 13/03/1996 emis de PARLAMENTUL ROMANIEI; | |
| B1 | A1 |
| Intabulare, drept de PROPRIETATE, dobândit prin Lege, cota actuala 1/1 1) NEIDENTIFICAT NEIDENTIFICAT | |
| / | |
| Act Administrativ nr. 11908, din 03/11/2025 emis de PRIMARIA RUNCU; | |
| B2 | A1 |
| Se noteaza posesia factica in favoarea lui IANC GHEORGHE 1) IANC GHEORGHE | |

C. Partea III. SARCINI .

| Inscrieri privind dezmembramintele dreptului de proprietate, drepturi reale de garanție și sarcini | Referințe |
|--|-----------|
| NU SUNT | |


Anexa Nr. 1 La Partea I

Teren

| | | |
|--------------|-----------------|------------------------|
| Nr cadastral | Suprafața (mp)* | Observații / Referințe |
| | 244 | |

* Suprafața este determinată în planul de proiecție Stereo 70.

DETALII LINIARE IMOBIL



Date referitoare la teren

| Crt | Categorie folosință | Intra vilan | Suprafața (mp) | Tarla | Parcelă | Nr. topo | Observații / Referințe |
|-----|---------------------|-------------|----------------|-------|---------|----------|------------------------|
| 1 | vie | DA | 244 | 309 | 22208/1 | - | |

Lungime Segmente

1) Valorile lungimilor segmentelor sunt obținute din proiecție în plan.

| Punct început | X / Y | Punct sfârșit | X / Y | Lungime segment (** (m) |
|---------------|----------------------------|---------------|----------------------------|-------------------------|
| 1 | 350.362,359 404.075,949 | 2 | 350.346,038 404.079,907 | 16.794 |
| 2 | 350.346,038 404.079,907 | 3 | 350.342,517 404.080,739 | 3.618 |
| 3 | 350.342,517 404.080,739 | 4 | 350.314,801 404.087,272 | 28.476 |
| 4 | 350.314,801 404.087,272 | 5 | 350.314,46 404.084,022 | 3.268 |
| 5 | 350.314,46 404.084,022 | 6 | 350.326,407 404.081,04 | 12.314 |

| Punct început | X / Y | Punct sfârșit | X / Y | Lungime segment (** (m) |
|---------------|----------------------------|---------------|----------------------------|-------------------------|
| 6 | 350.326,407 404.081,04 | 7 | 350.339,036 404.078,311 | 12.92 |
| 7 | 350.339,036 404.078,311 | 8 | 350.363,561 404.072,887 | 25.118 |
| 8 | 350.363,561 404.072,887 | 9 | 350.371,566 404.071,865 | 8.07 |
| 9 | 350.371,566 404.071,865 | 10 | 350.378,183 404.071,142 | 6.656 |
| 10 | 350.378,183 404.071,142 | 11 | 350.390,665 404.069,609 | 12.576 |
| 11 | 350.390,665 404.069,609 | 12 | 350.390,72 404.069,685 | 0.094 |
| 12 | 350.390,72 404.069,685 | 13 | 350.392,531 404.072,142 | 3.052 |
| 13 | 350.392,531 404.072,142 | 14 | 350.382,413 404.073,908 | 10.271 |
| 14 | 350.382,413 404.073,908 | 1 | 350.362,359 404.075,949 | 20.158 |

** Lungimile segmentelor sunt determinate în planul de proiecție Stereo 70 și sunt rotunjite la 1 milimetru.

*** Distanța dintre puncte este formată din segmente cumulate ce sunt mai mici decât valoarea 1 milimetru.

**DATE DESPRE IMOBILUL NR. 4001**

Oficiul de Cadastru și Publicitate Imobiliară GORJ
Biroul de Cadastru și Publicitate Imobiliară Targu Jiu

A. Partea I. Descrierea imobilului

TEREN Necunoscut

Adresa: Loc. Bâlta, Jud. Gorj

| Nr. Crt | Nr cadastral Nr. topografic | Suprafața* (mp) | Observații / Referințe |
|---------|--------------------------------|-----------------|---|
| A1 | | 283 | Sector cadastral:85 Teren neimprejmuit; |

B. Partea II. Proprietari și acte

| Inscrieri privitoare la dreptul de proprietate și alte drepturi reale | Referințe |
|---|-----------|
| 0 / 27/01/2026 | |
| Act Normativ nr. 7, din 13/03/1996 emis de PARLAMENTUL ROMANIEI; | |
| B1 | A1 |
| Intabulare, drept de PROPRIETATE, dobandit prin Lege, cota actuala 1/1 1) NEIDENTIFICAT NEIDENTIFICAT | |
| / | |
| Act Administrativ nr. 11908, din 03/11/2025 emis de PRIMARIA RUNCU; | |
| B2 | A1 |
| Se noteaza posesia factica in favoarea lui CURCĂ GRIGORE 1) CURCĂ GRIGORE | |

C. Partea III. SARCINI .

| Inscrieri privind dezmembramintele dreptului de proprietate, drepturi reale de garanție și sarcini | Referințe |
|--|-----------|
| NU SUNT | |

Anexa Nr. 1 La Partea I

Teren

| | | |
|--------------|-----------------|------------------------|
| Nr cadastral | Suprafața (mp)* | Observații / Referințe |
| | 283 | |

* Suprafața este determinată în planul de proiecție Stereo 70.

DETALII LINIARE IMOBIL



Date referitoare la teren

| Crt | Categorie folosință | Intra vilan | Suprafața (mp) | Tarla | Parcelă | Nr. topo | Observații / Referințe |
|-----|---------------------|-------------|----------------|-------|---------|----------|------------------------|
| 1 | livada | DA | 163 | 309 | 22159/1 | - | |
| 2 | livada | NU | 120 | 309 | 22159/1 | - | |

Lungime Segmente

1) Valorile lungimilor segmentelor sunt obținute din proiecție în plan.

| Punct început | X / Y | Punct sfârșit | X / Y | Lungime segment (** (m)) |
|---------------|----------------------------|---------------|----------------------------|--------------------------|
| 1 | 350.513,436 404.076,198 | 2 | 350.488,664 404.077,164 | 24.791 |
| 2 | 350.488,664 404.077,164 | 3 | 350.467,272 404.075,819 | 21.434 |
| 3 | 350.467,272 404.075,819 | 4 | 350.451,724 404.073,641 | 15.7 |
| 4 | 350.451,724 404.073,641 | 5 | 350.452,59 404.067,997 | 5.71 |

| Punct început | X / Y | Punct sfârșit | X / Y | Lungime segment (** (m) |
|---------------|----------------------------|---------------|----------------------------|-------------------------|
| 5 | 350.452,59 404.067,997 | 6 | 350.455,683 404.068,744 | 3.182 |
| 6 | 350.455,683 404.068,744 | 7 | 350.459,957 404.070,15 | 4.499 |
| 7 | 350.459,957 404.070,15 | 8 | 350.462,618 404.070,617 | 2.702 |
| 8 | 350.462,618 404.070,617 | 9 | 350.464,696 404.070,981 | 2.11 |
| 9 | 350.464,696 404.070,981 | 10 | 350.468,774 404.071,416 | 4.101 |
| 10 | 350.468,774 404.071,416 | 11 | 350.480,685 404.071,939 | 11.922 |
| 11 | 350.480,685 404.071,939 | 12 | 350.490,345 404.072,161 | 9.663 |
| 12 | 350.490,345 404.072,161 | 13 | 350.501,162 404.072,516 | 10.823 |
| 13 | 350.501,162 404.072,516 | 14 | 350.513,821 404.072,866 | 12.664 |
| 14 | 350.513,821 404.072,866 | 15 | 350.515,587 404.073,041 | 1.775 |
| 15 | 350.515,587 404.073,041 | 1 | 350.513,436 404.076,198 | 3.82 |

** Lungimile segmentelor sunt determinate în planul de proiecție Stereo 70 și sunt rotunjite la 1 milimetru.

*** Distanța dintre puncte este formată din segmente cumulate ce sunt mai mici decât valoarea 1 milimetru.

**DATE DESPRE IMOBILUL NR. 4003**

Oficiul de Cadastru și Publicitate Imobiliară GORJ
Biroul de Cadastru și Publicitate Imobiliară Targu Jiu

A. Partea I. Descrierea imobilului

TEREN Extravilan

Nr. CF vechi:947
Nr. cadastral vechi:1263

Adresa: Jud. Gorj

| Nr. Crt | Nr cadastral Nr. topografic | Suprafața* (mp) | Observații / Referințe |
|---------|-----------------------------|------------------------------------|---|
| A1 | 36846 | Din acte: 3.649 Masurata: 3.161 | Sector cadastral:85 Teren neimprejmuit; |

B. Partea II. Proprietari și acte

| Inscrieri privitoare la dreptul de proprietate și alte drepturi reale | Referințe |
|--|-----------|
| 112805 / 22/12/2020 | |
| Act Notarial nr. 4778, din 17/12/2020 emis de NP Merisescu Anica (act notarial nr 2628 din 04.09.2008, emis de NP IONAȘCU TITU); | |
| B3 | A1 |
| Intabulare, drept de PROPRIETATEcu titlu de drept donație, dobandit prin Conventie, cota actuala 1/1, cota initiala 1/1 | |
| 1) NECULA ANA | |
| 2) NECULA ANDREI-IONUȚ , bun comun | |

C. Partea III. SARCINI .

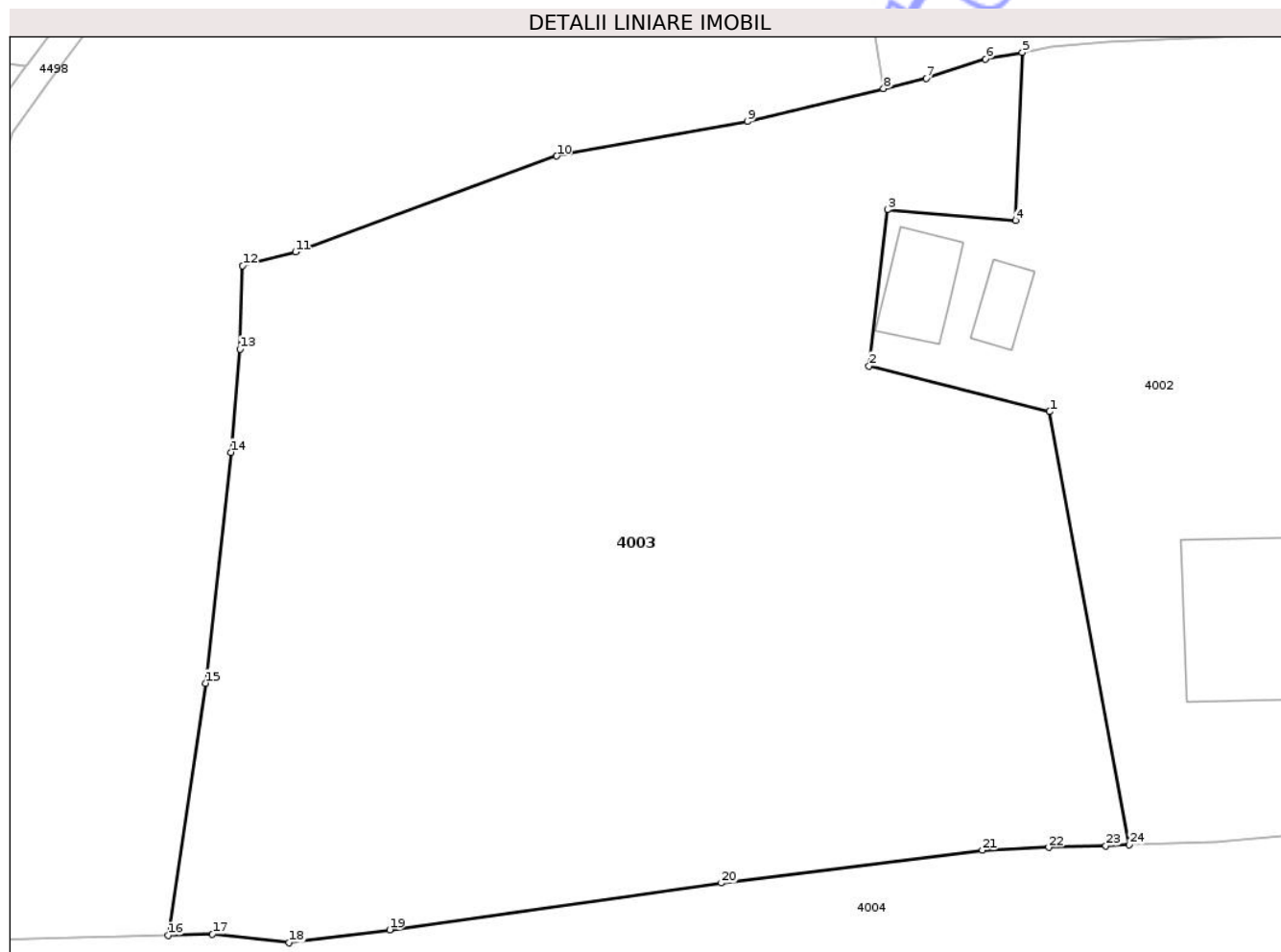
| Inscrieri privind dezmembramintele dreptului de proprietate, drepturi reale de garanție și sarcini | Referințe |
|--|-----------|
| NU SUNT | |

Anexa Nr. 1 La Partea I

Teren

| | | |
|--------------|------------------------------------|------------------------|
| Nr cadastral | Suprafața (mp)* | Observații / Referințe |
| 36846 | Din acte: 3.649 Masurata: 3.161 | |

* Suprafața este determinată în planul de proiecție Stereo 70.



Date referitoare la teren

| Crt | Categorie folosință | Intra vilan | Suprafața (mp) | Tarla | Parcelă | Nr. topo | Observații / Referințe |
|-----|---------------------|-------------|----------------|-------|-------------------------|----------|------------------------|
| 1 | livada | NU | 3.161 | 309 | 22151,22152 ,22156/1 | - | |

Lungime Segmente

1) Valorile lungimilor segmentelor sunt obținute din proiecție în plan.

| Punct început | X / Y | Punct sfârșit | X / Y | Lungime segment (** (m) |
|---------------|----------------------------|---------------|----------------------------|-------------------------|
| 1 | 350.464,588 404.044,664 | 2 | 350.451,539 404.047,967 | 13.461 |
| 3 | 350.452,873 404.059,261 | 4 | 350.462,13 404.058,477 | 9.29 |
| 5 | 350.462,618 404.070,617 | 6 | 350.459,957 404.070,15 | 2.702 |
| 7 | 350.455,683 404.068,744 | 8 | 350.452,59 404.067,997 | 3.182 |
| 9 | 350.442,742 404.065,617 | 10 | 350.428,982 404.063,132 | 13.983 |

| Punct început | X / Y | Punct sfârșit | X / Y | Lungime segment (** (m) |
|---------------|----------------------------|---------------|----------------------------|-------------------------|
| 2 | 350.451,539 404.047,967 | 3 | 350.452,873 404.059,261 | 11.373 |
| 4 | 350.462,13 404.058,477 | 5 | 350.462,618 404.070,617 | 12.15 |
| 6 | 350.459,957 404.070,15 | 7 | 350.455,683 404.068,744 | 4.499 |
| 8 | 350.452,59 404.067,997 | 9 | 350.442,742 404.065,617 | 10.132 |
| 10 | 350.428,982 404.063,132 | 11 | 350.410,108 404.056,208 | 20.104 |

| Punct început | X / Y | Punct sfârșit | X / Y | Lungime segment (** (m) |
|---------------|----------------------------|---------------|----------------------------|-------------------------|
| 11 | 350.410,108 404.056,208 | 12 | 350.406,284 404.055,213 | 3.951 |
| 13 | 350.406,106 404.049,187 | 14 | 350.405,461 404.041,731 | 7.484 |
| 15 | 350.403,624 404.025,042 | 16 | 350.400,906 404.006,83 | 18.414 |
| 17 | 350.404,118 404.006,912 | 18 | 350.409,654 404.006,301 | 5.57 |
| 19 | 350.416,916 404.007,234 | 20 | 350.440,882 404.010,618 | 24.204 |
| 21 | 350.459,735 404.012,979 | 22 | 350.464,529 404.013,187 | 4.799 |
| 23 | 350.468,649 404.013,312 | 24 | 350.470,348 404.013,375 | 1.7 |

| Punct început | X / Y | Punct sfârșit | X / Y | Lungime segment (** (m) |
|---------------|----------------------------|---------------|----------------------------|-------------------------|
| 12 | 350.406,284 404.055,213 | 13 | 350.406,106 404.049,187 | 6.029 |
| 14 | 350.405,461 404.041,731 | 15 | 350.403,624 404.025,042 | 16.79 |
| 16 | 350.400,906 404.006,83 | 17 | 350.404,118 404.006,912 | 3.213 |
| 18 | 350.409,654 404.006,301 | 19 | 350.416,916 404.007,234 | 7.322 |
| 20 | 350.440,882 404.010,618 | 21 | 350.459,735 404.012,979 | 19.0 |
| 22 | 350.464,529 404.013,187 | 23 | 350.468,649 404.013,312 | 4.122 |
| 24 | 350.470,348 404.013,375 | 1 | 350.464,588 404.044,664 | 31.815 |

** Lungimile segmentelor sunt determinate în planul de proiecție Stereo 70 și sunt rotunjite la 1 milimetru.

*** Distanța dintre puncte este formată din segmente cumulate ce sunt mai mici decât valoarea 1 milimetru.

Neutilizabil în Civil

**DATE DESPRE IMOBILUL NR. 4004**

Oficiul de Cadastru și Publicitate Imobiliară GORJ
Biroul de Cadastru și Publicitate Imobiliară Targu Jiu

A. Partea I. Descrierea imobilului

TEREN Necunoscut

Adresa: Loc. Bâlta, Str Valea Bâlții, Nr. 19, Jud. Gorj

| Nr. Crt | Nr cadastral Nr. topografic | Suprafața* (mp) | Observații / Referințe |
|---------|-----------------------------|-----------------|---|
| A1 | | 5.396 | Sector cadastral:85 Teren neimprejmuit; |

Construcții

| Crt | Nr cadastral Nr. topografic | Adresa | Observații / Referințe |
|------|-----------------------------|---|---|
| A1.1 | | Loc. Bâlta, Str Valea Bâlții, Nr. 19, Jud. Gorj | Nr. niveluri:2; S. construita la sol:118 mp; S. construita desfasurata:236 mp; LOCUINTA |
| A1.2 | | Loc. Bâlta, Str Valea Bâlții, Nr. 19, Jud. Gorj | Nr. niveluri:1; S. construita la sol:76 mp; S. construita desfasurata:76 mp; ANEXA |

B. Partea II. Proprietari și acte

| Inscrieri privitoare la dreptul de proprietate și alte drepturi reale | | Referințe |
|---|--|------------|
| 0 / 27/01/2026 | | |
| Act Normativ nr. 7, din 13/03/1996 emis de PARLAMENTUL ROMANIEI; | | |
| B1 | Intabulare, drept de PROPRIETATE, dobandit prin Lege, cota actuala 1/1 1) NEIDENTIFICAT NEIDENTIFICAT | A1 |
| / | | |
| Act Administrativ nr. 11908, din 03/11/2025 emis de PRIMARIA RUNCU; | | |
| B2 | Se noteaza posesia factica in favoarea lui DOBÎRCEANU SIMION 1) DOBÎRCEANU SIMION | A1 |
| Act Normativ nr. 7, din 13/03/1996 emis de PARLAMENTUL ROMANIEI; | | |
| B3 | Intabulare, drept de PROPRIETATE, dobandit prin Lege, cota actuala 1/1 1) DOBÎRCEANU SIMION | A1.1, A1.2 |

C. Partea III. SARCINI .

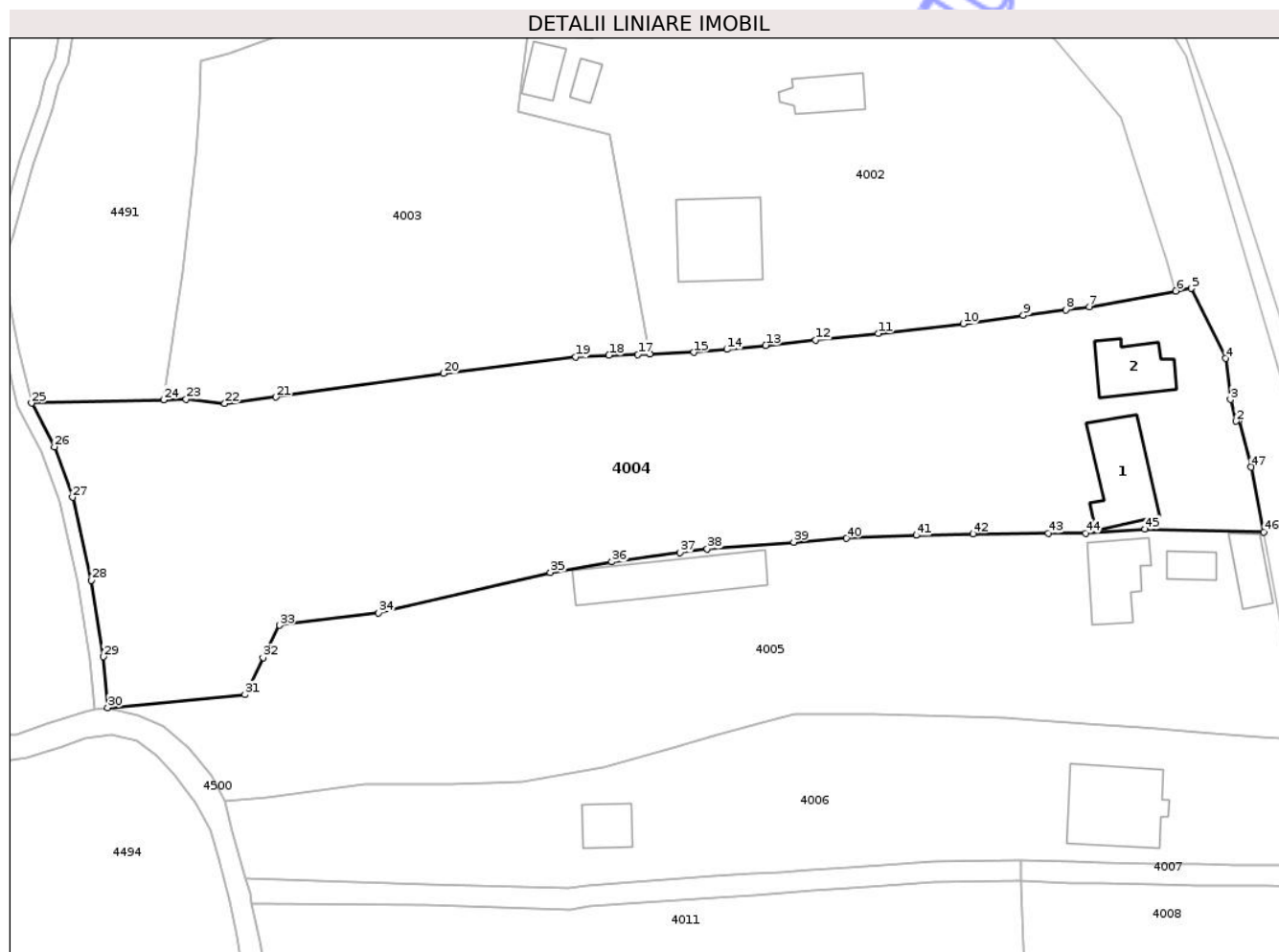
| Inscrieri privind dezmembramintele dreptului de proprietate, drepturi reale de garanție și sarcini | Referințe |
|--|-----------|
| NU SUNT | |

Anexa Nr. 1 La Partea I

Teren

| | | |
|--------------|-----------------|------------------------|
| Nr cadastral | Suprafața (mp)* | Observații / Referințe |
| | 5.396 | |

* Suprafața este determinată în planul de proiecție Stereo 70.



Date referitoare la teren

| Crt | Categorie folosință | Intra vilan | Suprafața (mp) | Tarla | Parcelă | Nr. topo | Observații / Referințe |
|-----|---------------------|-------------|----------------|---------|-------------------------------------|----------|------------------------|
| 1 | curți constructii | DA | 716 | 32, 309 | 335, 22215, 22147/1, 22148, 22151/2 | - | |
| 2 | arabil | DA | 1.086 | 32, 309 | 335, 22215, 22147/1, 22148, 22151/2 | - | |
| 3 | faneata | NU | 1.380 | 32, 309 | 335, 22215, 22147/1, 22148, 22151/2 | - | |
| 4 | livada | NU | 2.214 | 32, 309 | 335, 22215, 22147/1, 22148, 22151/2 | - | |

Date referitoare la construcții

| Crt | Număr | Destinație construcție | Supraf. (mp) | Situație juridică | Observații / Referințe |
|------|-------|-------------------------|--------------|-------------------|---|
| A1.1 | | construcții de locuințe | 118 | Cu acte | Nr. niveluri:2; S. construita la sol:118 mp; S. construita desfasurata:236 mp; LOCUINTA |
| A1.2 | | construcții anexa | 76 | Cu acte | Nr. niveluri:1; S. construita la sol:76 mp; S. construita desfasurata:76 mp; ANEXA |

Lungime Segmente

1) Valorile lungimilor segmentelor sunt obținute din proiecție în plan.

| Punct început | X / Y | Punct sfârșit | X / Y | Lungime segment | Punct început | X / Y | Punct sfârșit | X / Y | Lungime segment | Punct început | X / Y | Punct sfârșit | X / Y | Lungime segment |
|---------------|----------------------------|---------------|----------------------------|-----------------|---------------|----------------------------|---------------|----------------------------|-----------------|---------------|----------------------------|---------------|----------------------------|-----------------|
| 1 | 350.554,534 404.003,859 | 2 | 350.554,041 404.003,791 | 0.498 | 2 | 350.554,041 404.003,791 | 3 | 350.553,279 404.006,881 | 3.183 | 3 | 350.553,279 404.006,881 | 4 | 350.552,597 404.012,751 | 5.909 |
| 4 | 350.552,597 404.012,751 | 5 | 350.547,673 404.022,734 | 11.131 | 5 | 350.547,673 404.022,734 | 6 | 350.545,494 404.022,359 | 2.211 | 6 | 350.545,494 404.022,359 | 7 | 350.533,131 404.020,11 | 12.566 |
| 7 | 350.533,131 404.020,11 | 8 | 350.529,768 404.019,697 | 3.388 | 8 | 350.529,768 404.019,697 | 9 | 350.523,7 404.018,888 | 6.122 | 9 | 350.523,7 404.018,888 | 10 | 350.515,128 404.017,683 | 8.656 |
| 10 | 350.515,128 404.017,683 | 11 | 350.502,967 404.016,293 | 12.24 | 11 | 350.502,967 404.016,293 | 12 | 350.494,048 404.015,339 | 8.97 | 12 | 350.494,048 404.015,339 | 13 | 350.486,931 404.014,609 | 7.154 |
| 13 | 350.486,931 404.014,609 | 14 | 350.481,366 404.014,024 | 5.596 | 14 | 350.481,366 404.014,024 | 15 | 350.476,636 404.013,608 | 4.748 | 15 | 350.476,636 404.013,608 | 16 | 350.470,348 404.013,375 | 6.292 |
| 16 | 350.470,348 404.013,375 | 17 | 350.468,649 404.013,312 | 1.7 | 17 | 350.468,649 404.013,312 | 18 | 350.464,529 404.013,187 | 4.122 | 18 | 350.464,529 404.013,187 | 19 | 350.459,735 404.012,979 | 4.799 |
| 19 | 350.459,735 404.012,979 | 20 | 350.440,882 404.010,618 | 19.0 | 20 | 350.440,882 404.010,618 | 21 | 350.416,916 404.007,234 | 24.204 | 21 | 350.416,916 404.007,234 | 22 | 350.409,654 404.006,301 | 7.322 |
| 22 | 350.409,654 404.006,301 | 23 | 350.404,118 404.006,912 | 5.57 | 23 | 350.404,118 404.006,912 | 24 | 350.400,906 404.006,83 | 3.213 | 24 | 350.400,906 404.006,83 | 25 | 350.382,051 404.006,354 | 18.861 |
| 25 | 350.382,051 404.006,354 | 26 | 350.385,296 404.000,134 | 7.016 | 26 | 350.385,296 404.000,134 | 27 | 350.387,899 403.992,916 | 7.673 | 27 | 350.387,899 403.992,916 | 28 | 350.390,6 403.981,083 | 12.137 |
| 28 | 350.390,6 403.981,083 | 29 | 350.392,269 403.970,182 | 11.028 | 29 | 350.392,269 403.970,182 | 30 | 350.392,909 403.962,911 | 7.299 | 30 | 350.392,909 403.962,911 | 31 | 350.412,541 403.964,77 | 19.72 |
| 31 | 350.412,541 403.964,77 | 32 | 350.415,104 403.970,033 | 5.854 | 32 | 350.415,104 403.970,033 | 33 | 350.417,469 403.974,657 | 5.194 | 33 | 350.417,469 403.974,657 | 34 | 350.431,585 403.976,444 | 14.229 |
| 34 | 350.431,585 403.976,444 | 35 | 350.456,142 403.982,2 | 25.223 | 35 | 350.456,142 403.982,2 | 36 | 350.464,929 403.983,731 | 8.919 | 36 | 350.464,929 403.983,731 | 37 | 350.474,668 403.985,047 | 9.828 |
| 37 | 350.474,668 403.985,047 | 38 | 350.478,567 403.985,553 | 3.932 | 38 | 350.478,567 403.985,553 | 39 | 350.490,913 403.986,529 | 12.385 | 39 | 350.490,913 403.986,529 | 40 | 350.498,464 403.987,053 | 7.569 |
| 40 | 350.498,464 403.987,053 | 41 | 350.508,388 403.987,483 | 9.933 | 41 | 350.508,388 403.987,483 | 42 | 350.516,503 403.987,719 | 8.118 | 42 | 350.516,503 403.987,719 | 43 | 350.527,281 403.987,82 | 10.778 |
| 43 | 350.527,281 403.987,82 | 44 | 350.532,608 403.987,807 | 5.327 | 44 | 350.532,608 403.987,807 | 45 | 350.541,079 403.988,358 | 8.489 | 45 | 350.541,079 403.988,358 | 46 | 350.558,048 403.987,989 | 16.973 |
| 46 | 350.558,048 403.987,989 | 47 | 350.556,245 403.997,241 | 9.426 | 47 | 350.556,245 403.997,241 | 1 | 350.554,534 404.003,859 | 6.836 | | | | | |

** Lungimile segmentelor sunt determinate în planul de proiecție Stereo 70 și sunt rotunjite la 1 milimetru.

*** Distanța dintre puncte este formată din segmente cumulate ce sunt mai mici decât valoarea 1 milimetru.

**DATE DESPRE IMOBILUL NR. 4005**

Oficiul de Cadastru și Publicitate Imobiliară GORJ
Biroul de Cadastru și Publicitate Imobiliară Targu Jiu

A. Partea I. Descrierea imobilului

TEREN Necunoscut

Adresa: Loc. Bâlta, Str Valea Bâlții, Nr. 17, Jud. Gorj

| Nr. Crt | Nr cadastral Nr. topografic | Suprafața* (mp) | Observații / Referințe |
|---------|--------------------------------|-----------------|---|
| A1 | | 4.068 | Sector cadastral:85 Teren neimprejmuit; |

B. Partea II. Proprietari și acte

| Inscrieri privitoare la dreptul de proprietate și alte drepturi reale | | Referințe |
|---|---|-----------|
| 0 / 02/02/2026 | | |
| Act Administrativ nr. 11908, din 03/11/2025 emis de PRIMARIA RUNCU; | | |
| B1 | Inscrierea posesiei, drept de PROPRIETATE, dobandit prin Lege, cota actuala 1/1 1) NEIDENTIFICAT NEIDENTIFICAT | A1 |
| / | | |
| Act Normativ nr. 7, din 13/03/1996 emis de PARLAMENTUL ROMANIEI; | | |
| B2 | Se noteaza mentiunea de proprietar neidentificat | A1 |

C. Partea III. SARCINI .

| Inscrieri privind dezmembramintele dreptului de proprietate, drepturi reale de garanție și sarcini | Referințe |
|--|-----------|
| NU SUNT | |

Anexa Nr. 1 La Partea I

Teren

| | | |
|--------------|-----------------|------------------------|
| Nr cadastral | Suprafața (mp)* | Observații / Referințe |
| | 4.068 | |

* Suprafața este determinată în planul de proiecție Stereo 70.



Date referitoare la teren

| Crt | Categorie folosință | Intra vilan | Suprafața (mp) | Tarla | Parcelă | Nr. topo | Observații / Referințe |
|-----|---------------------|-------------|----------------|---------|-----------------------------------|----------|------------------------|
| 1 | curți constructii | DA | 637 | 32, 309 | 337, 338/1, 22145, 22146, 22147/2 | - | |
| 2 | arabil | DA | 926 | 32, 309 | 337, 338/1, 22145, 22146, 22147/2 | - | |
| 3 | arabil | NU | 1.164 | 32, 309 | 337, 338/1, 22145, 22146, 22147/2 | - | |
| 4 | livada | NU | 1.341 | 32, 309 | 337, 338/1, 22145, 22146, 22147/2 | - | |

Date referitoare la construcții

| Crt | Număr | Destinație construcție | Supraf. (mp) | Situație juridică | Observații / Referințe |
|------|-------|-------------------------|--------------|-------------------|---|
| A1.1 | | construcții de locuințe | 46 | Fara acte | Nr. niveluri:1; S. construita la sol:46 mp; S. construita desfasurata:46 mp; LOCUINTA |
| A1.2 | | construcții anexa | 28 | Fara acte | Nr. niveluri:1; S. construita la sol:28 mp; S. construita desfasurata:28 mp; ANEXA |

| Crt | Număr | Destinație construcție | Supraf. (mp) | Situație juridică | Observații / Referințe |
|------|-------|------------------------|--------------|-------------------|--|
| A1.3 | | construcții anexa | 86 | Fara acte | Nr. niveluri:1; S. construita la sol:86 mp; S. construita desfasurata:86 mp; ANEXA |
| A1.4 | | construcții anexa | 136 | Fara acte | Nr. niveluri:1; S. construita la sol:136 mp; S. construita desfasurata:136 mp; ANEXA |

Lungime Segmente

1) Valorile lungimilor segmentelor sunt obținute din proiecție în plan.

| Punct început | X / Y | Punct sfârșit | X / Y | Lungime segment | Punct început | X / Y | Punct sfârșit | X / Y | Lungime segment | Punct început | X / Y | Punct sfârșit | X / Y | Lungime segment |
|---------------|----------------------------|---------------|----------------------------|-----------------|---------------|----------------------------|---------------|----------------------------|-----------------|---------------|----------------------------|---------------|----------------------------|-----------------|
| 1 | 350.560,187 403.976,173 | 2 | 350.558,048 403.987,989 | 12.008 | 2 | 350.558,048 403.987,989 | 3 | 350.541,079 403.988,358 | 16.973 | 3 | 350.541,079 403.988,358 | 4 | 350.532,608 403.987,807 | 8.489 |
| 4 | 350.532,608 403.987,807 | 5 | 350.527,281 403.987,82 | 5.327 | 5 | 350.527,281 403.987,82 | 6 | 350.516,503 403.987,719 | 10.778 | 6 | 350.516,503 403.987,719 | 7 | 350.508,388 403.987,483 | 8.118 |
| 7 | 350.508,388 403.987,483 | 8 | 350.498,464 403.987,053 | 9.933 | 8 | 350.498,464 403.987,053 | 9 | 350.490,913 403.986,529 | 7.569 | 9 | 350.490,913 403.986,529 | 10 | 350.478,567 403.985,553 | 12.385 |
| 10 | 350.478,567 403.985,553 | 11 | 350.474,668 403.985,047 | 3.932 | 11 | 350.474,668 403.985,047 | 12 | 350.464,929 403.983,731 | 9.828 | 12 | 350.464,929 403.983,731 | 13 | 350.456,142 403.982,2 | 8.919 |
| 13 | 350.456,142 403.982,2 | 14 | 350.431,585 403.976,444 | 25.223 | 14 | 350.431,585 403.976,444 | 15 | 350.417,469 403.974,657 | 14.229 | 15 | 350.417,469 403.974,657 | 16 | 350.415,104 403.970,033 | 5.194 |
| 16 | 350.415,104 403.970,033 | 17 | 350.412,541 403.964,77 | 5.854 | 17 | 350.412,541 403.964,77 | 18 | 350.392,909 403.962,911 | 19.72 | 18 | 350.392,909 403.962,911 | 19 | 350.397,212 403.961,775 | 4.45 |
| 19 | 350.397,212 403.961,775 | 20 | 350.400,843 403.960,276 | 3.928 | 20 | 350.400,843 403.960,276 | 21 | 350.404,454 403.957,113 | 4.8 | 21 | 350.404,454 403.957,113 | 22 | 350.407,799 403.953,214 | 5.137 |
| 22 | 350.407,799 403.953,214 | 23 | 350.409,723 403.949,606 | 4.089 | 23 | 350.409,723 403.949,606 | 24 | 350.415,65 403.950,032 | 5.942 | 24 | 350.415,65 403.950,032 | 25 | 350.429,62 403.952,052 | 14.115 |
| 25 | 350.429,62 403.952,052 | 26 | 350.442,018 403.951,98 | 12.398 | 26 | 350.442,018 403.951,98 | 27 | 350.452,176 403.952,271 | 10.162 | 27 | 350.452,176 403.952,271 | 28 | 350.463,736 403.954,467 | 11.767 |
| 28 | 350.463,736 403.954,467 | 29 | 350.473,556 403.957,227 | 10.2 | 29 | 350.473,556 403.957,227 | 30 | 350.479,369 403.958,867 | 6.04 | 30 | 350.479,369 403.958,867 | 31 | 350.485,177 403.960,435 | 6.016 |
| 31 | 350.485,177 403.960,435 | 32 | 350.490,94 403.962,005 | 5.973 | 32 | 350.490,94 403.962,005 | 33 | 350.494,076 403.961,998 | 3.136 | 33 | 350.494,076 403.961,998 | 34 | 350.502,299 403.961,938 | 8.223 |
| 34 | 350.502,299 403.961,938 | 35 | 350.508,878 403.961,783 | 6.581 | 35 | 350.508,878 403.961,783 | 36 | 350.514,954 403.961,71 | 6.076 | 36 | 350.514,954 403.961,71 | 37 | 350.521,043 403.961,521 | 6.092 |
| 37 | 350.521,043 403.961,521 | 38 | 350.525,414 403.961,155 | 4.386 | 38 | 350.525,414 403.961,155 | 39 | 350.532,661 403.960,596 | 7.269 | 39 | 350.532,661 403.960,596 | 40 | 350.540,581 403.960,023 | 7.941 |
| 40 | 350.540,581 403.960,023 | 41 | 350.548,733 403.959,41 | 8.175 | 41 | 350.548,733 403.959,41 | 42 | 350.557,434 403.958,757 | 8.725 | 42 | 350.557,434 403.958,757 | 43 | 350.563,23 403.958,421 | 5.806 |
| 43 | 350.563,23 403.958,421 | 44 | 350.562,968 403.960,466 | 2.062 | 44 | 350.562,968 403.960,466 | 45 | 350.561,761 403.967,038 | 6.682 | 45 | 350.561,761 403.967,038 | 46 | 350.561,388 403.969,652 | 2.64 |
| 46 | 350.561,388 403.969,652 | 1 | 350.560,187 403.976,173 | 6.631 | | | | | | | | | | |

** Lungimile segmentelor sunt determinate în planul de proiecție Stereo 70 și sunt rotunjite la 1 milimetru.

*** Distanța dintre puncte este formată din segmente cumulate ce sunt mai mici decât valoarea 1 milimetru.

**DATE DESPRE IMOBILUL NR. 4453**

Oficiul de Cadastru și Publicitate Imobiliară GORJ
Biroul de Cadastru și Publicitate Imobiliară Targu Jiu

A. Partea I. Descrierea imobilului

TEREN Extravilan

Adresa: Jud. Gorj

| Nr. Crt | Nr cadastral Nr. topografic | Suprafața* (mp) | Observații / Referințe |
|---------|--------------------------------|-----------------|---|
| A1 | | 143 | Sector cadastral:85 Teren neimprejmuit; |

B. Partea II. Proprietari și acte

| Inscrieri privitoare la dreptul de proprietate și alte drepturi reale | | Referințe |
|---|---|-----------|
| 0 / 02/02/2026 | | |
| Act Administrativ nr. 11908, din 03/11/2025 emis de PRIMARIA RUNCU; | | |
| B1 | Inscrierea posesiei, drept de PROPRIETATE, dobandit prin Lege, cota actuala 1/1 1) NEIDENTIFICAT NEIDENTIFICAT | A1 |
| / | | |
| Act Normativ nr. 7, din 13/03/1996 emis de PARLAMENTUL ROMANIEI; | | |
| B2 | Se noteaza mentiunea de proprietar neidentificat | A1 |

C. Partea III. SARCINI .

| Inscrieri privind dezmembramintele dreptului de proprietate, drepturi reale de garanție și sarcini | Referințe |
|--|-----------|
| NU SUNT | |

Anexa Nr. 1 La Partea I

Teren

| | | |
|--------------|-----------------|------------------------|
| Nr cadastral | Suprafața (mp)* | Observații / Referințe |
| | 143 | |

* Suprafața este determinată în planul de proiecție Stereo 70.

DETALII LINIARE IMOBIL



Date referitoare la teren

| Crt | Categorie folosință | Intra vilan | Suprafața (mp) | Tarla | Parcelă | Nr. topo | Observații / Referințe |
|-----|---------------------|-------------|----------------|-------|---------|----------|------------------------|
| 1 | pasune | NU | 143 | 308 | 22116/3 | - | |

Lungime Segmente

1) Valorile lungimilor segmentelor sunt obținute din proiecție în plan.

| Punct început | X / Y | Punct sfârșit | X / Y | Lungime segment (** (m) |
|---------------|----------------------------|---------------|----------------------------|-------------------------|
| 1 | 350.379,282 403.801,876 | 2 | 350.379,011 403.817,366 | 15.492 |
| 2 | 350.379,011 403.817,366 | 3 | 350.376,975 403.817,454 | 2.038 |
| 3 | 350.376,975 403.817,454 | 4 | 350.376,731 403.817,448 | 0.244 |
| 4 | 350.376,731 403.817,448 | 5 | 350.376,917 403.792,189 | 25.26 |
| 5 | 350.376,917 403.792,189 | 6 | 350.376,442 403.785,363 | 6.843 |

| Punct început | X / Y | Punct sfârșit | X / Y | Lungime segment (** (m) |
|---------------|----------------------------|---------------|----------------------------|-------------------------|
| 6 | 350.376,442 403.785,363 | 7 | 350.375,385 403.768,735 | 16.662 |
| 7 | 350.375,385 403.768,735 | 8 | 350.379,48 403.768,771 | 4.095 |
| 8 | 350.379,48 403.768,771 | 9 | 350.379,759 403.768,718 | 0.284 |
| 9 | 350.379,759 403.768,718 | 10 | 350.379,535 403.789,23 | 20.513 |
| 10 | 350.379,535 403.789,23 | 1 | 350.379,282 403.801,876 | 12.649 |

** Lungimile segmentelor sunt determinate în planul de proiecție Stereo 70 și sunt rotunjite la 1 milimetru.

*** Distanța dintre puncte este formată din segmente cumulate ce sunt mai mici decât valoarea 1 milimetru.

Neutilizabil în Circuitul Civil

**DATE DESPRE IMOBILUL NR. 4454**

Oficiul de Cadastru și Publicitate Imobiliară GORJ
Biroul de Cadastru și Publicitate Imobiliară Targu Jiu

A. Partea I. Descrierea imobilului

TEREN Extravilan

Adresa: Jud. Gorj

| Nr. Crt | Nr cadastral Nr. topografic | Suprafața* (mp) | Observații / Referințe |
|---------|--------------------------------|-----------------|---|
| A1 | | 866 | Sector cadastral:85 Teren neimprejmuit; |

B. Partea II. Proprietari și acte

| Inscrieri privitoare la dreptul de proprietate și alte drepturi reale | | Referințe |
|---|---|-----------|
| 0 / 02/02/2026 | | |
| Act Administrativ nr. 11908, din 03/11/2025 emis de PRIMARIA RUNCU; | | |
| B1 | Inscrierea posesiei, drept de PROPRIETATE, dobandit prin Lege, cota actuala 1/1 1) NEIDENTIFICAT NEIDENTIFICAT | A1 |
| / | | |
| Act Normativ nr. 7, din 13/03/1996 emis de PARLAMENTUL ROMANIEI; | | |
| B2 | Se noteaza mentiunea de proprietar neidentificat | A1 |

C. Partea III. SARCINI .

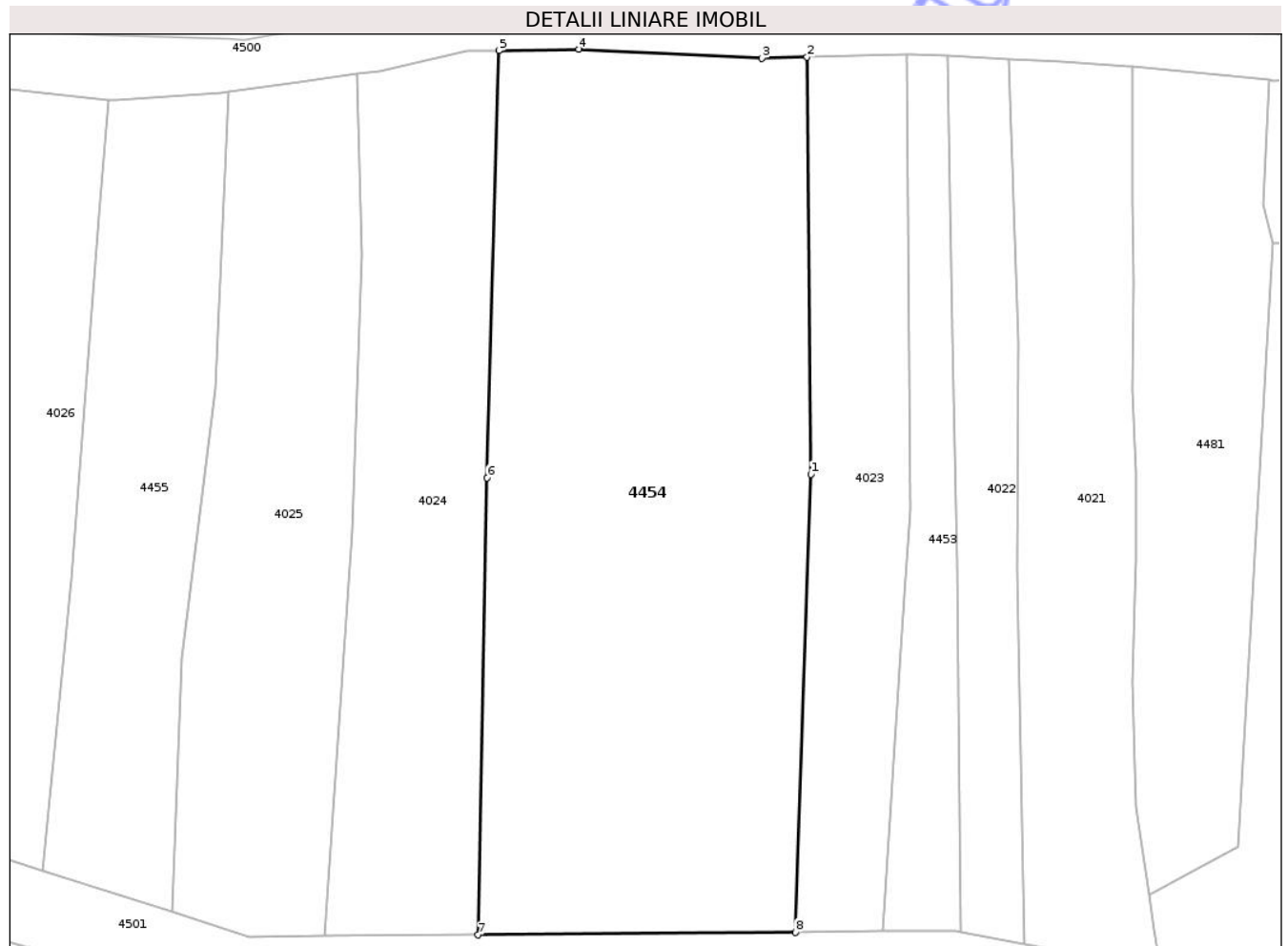
| Inscrieri privind dezmembramintele dreptului de proprietate, drepturi reale de garanție și sarcini | Referințe |
|--|-----------|
| NU SUNT | |

Anexa Nr. 1 La Partea I

Teren

| | | |
|--------------|-----------------|------------------------|
| Nr cadastral | Suprafața (mp)* | Observații / Referințe |
| | 866 | |

* Suprafața este determinată în planul de proiecție Stereo 70.



Date referitoare la teren

| Crt | Categorie folosință | Intra vilan | Suprafața (mp) | Tarla | Parcelă | Nr. topo | Observații / Referințe |
|-----|---------------------|-------------|----------------|-------|---|----------|------------------------|
| 1 | pasune | NU | 866 | 308 | 22107/3, 22108, 22114/1, 22115/1 | - | |

Lungime Segmente

1) Valorile lungimilor segmentelor sunt obținute din proiecție în plan.

| Punct început | X / Y | Punct sfârșit | X / Y | Lungime segment (** (m) |
|---------------|----------------------------|---------------|----------------------------|-------------------------|
| 1 | 350.371,405 403.794,137 | 2 | 350.371,189 403.817,314 | 23.178 |
| 2 | 350.371,189 403.817,314 | 3 | 350.368,687 403.817,254 | 2.503 |
| 3 | 350.368,687 403.817,254 | 4 | 350.358,502 403.817,754 | 10.197 |
| 4 | 350.358,502 403.817,754 | 5 | 350.354,058 403.817,677 | 4.445 |

| Punct început | X / Y | Punct sfârşit | X / Y | Lungime segment (** (m) |
|---------------|----------------------------|---------------|----------------------------|-------------------------|
| 5 | 350.354,058 403.817,677 | 6 | 350.353,383 403.793,934 | 23.753 |
| 6 | 350.353,383 403.793,934 | 7 | 350.352,89 403.768,536 | 25.403 |
| 7 | 350.352,89 403.768,536 | 8 | 350.370,533 403.768,692 | 17.644 |
| 8 | 350.370,533 403.768,692 | 1 | 350.371,405 403.794,137 | 25.46 |

** Lungimile segmentelor sunt determinate în planul de proiecție Stereo 70 și sunt rotunjite la 1 milimetru.

*** Distanța dintre puncte este formată din segmente cumulate ce sunt mai mici decât valoarea 1 milimetru.

Neutilizabil în Circuitul Civil

**DATE DESPRE IMOBILUL NR. 4455**

Oficiul de Cadastru și Publicitate Imobiliară GORJ
Biroul de Cadastru și Publicitate Imobiliară Targu Jiu

A. Partea I. Descrierea imobilului

TEREN Extravilan

Adresa: Jud. Gorj

| Nr. Crt | Nr cadastral Nr. topografic | Suprafața* (mp) | Observații / Referințe |
|---------|--------------------------------|-----------------|---|
| A1 | | 305 | Sector cadastral:85 Teren neimprejmuit; |

B. Partea II. Proprietari și acte

| Inscrieri privitoare la dreptul de proprietate și alte drepturi reale | | Referințe |
|---|---|-----------|
| 0 / 02/02/2026 | | |
| Act Administrativ nr. 11908, din 03/11/2025 emis de PRIMARIA RUNCU; | | |
| B1 | Inscrierea posesiei, drept de PROPRIETATE, dobandit prin Lege, cota actuala 1/1 1) NEIDENTIFICAT NEIDENTIFICAT | A1 |
| / | | |
| Act Normativ nr. 7, din 13/03/1996 emis de PARLAMENTUL ROMANIEI; | | |
| B2 | Se noteaza mentiunea de proprietar neidentificat | A1 |

C. Partea III. SARCINI .

| Inscrieri privind dezmembramintele dreptului de proprietate, drepturi reale de garanție și sarcini | Referințe |
|--|-----------|
| NU SUNT | |

Anexa Nr. 1 La Partea I

Teren

| | | |
|--------------|-----------------|------------------------|
| Nr cadastral | Suprafața (mp)* | Observații / Referințe |
| | 305 | |

* Suprafața este determinată în planul de proiecție Stereo 70.

DETALII LINIARE IMOBIL



Date referitoare la teren

| Crt | Categorie folosință | Intra vilan | Suprafața (mp) | Tarla | Parcelă | Nr. topo | Observații / Referințe |
|-----|---------------------|-------------|----------------|-------|---------|----------|------------------------|
| 1 | pasune | NU | 305 | 308 | 22102/1 | - | |

Lungime Segmente

1) Valorile lungimilor segmentelor sunt obținute din proiecție în plan.

| Punct început | X / Y | Punct sfârșit | X / Y | Lungime segment (** (m) |
|---------------|----------------------------|---------------|----------------------------|-------------------------|
| 1 | 350.338,242 403.798,897 | 2 | 350.338,979 403.815,379 | 16.498 |
| 2 | 350.338,979 403.815,379 | 3 | 350.338,604 403.815,326 | 0.379 |
| 3 | 350.338,604 403.815,326 | 4 | 350.332,7 403.814,916 | 5.918 |
| 4 | 350.332,7 403.814,916 | 5 | 350.332,316 403.814,955 | 0.386 |
| 5 | 350.332,316 403.814,955 | 6 | 350.331,8 403.808,525 | 6.451 |

| Punct început | X / Y | Punct sfârşit | X / Y | Lungime segment (** (m) |
|---------------|----------------------------|---------------|----------------------------|-------------------------|
| 6 | 350.331,8 403.808,525 | 7 | 350.330,259 403.788,257 | 20.326 |
| 7 | 350.330,259 403.788,257 | 8 | 350.328,664 403.772,098 | 16.238 |
| 8 | 350.328,664 403.772,098 | 9 | 350.335,834 403.769,809 | 7.527 |
| 9 | 350.335,834 403.769,809 | 10 | 350.336,393 403.783,935 | 14.137 |
| 10 | 350.336,393 403.783,935 | 1 | 350.338,242 403.798,897 | 15.076 |

** Lungimile segmentelor sunt determinate în planul de proiecţie Stereo 70 şi sunt rotunjite la 1 milimetru.

*** Distanţa dintre puncte este formată din segmente cumulate ce sunt mai mici decât valoarea 1 milimetru.

Neutilizabil în Circuitul Civil

**DATE DESPRE IMOBILUL NR. 4501**

Oficiul de Cadastru și Publicitate Imobiliară GORJ
Biroul de Cadastru și Publicitate Imobiliară Targu Jiu

A. Partea I. Descrierea imobilului

TEREN Necunoscut

Adresa: Loc. Bâlta, Jud. Gorj

| Nr. Crt | Nr cadastral Nr. topografic | Suprafața* (mp) | Observații / Referințe |
|---------|--------------------------------|-----------------|---|
| A1 | | 2.403 | Sector cadastral:85 Teren neimprejmuit; |

B. Partea II. Proprietari și acte

| Inscrieri privitoare la dreptul de proprietate și alte drepturi reale | | Referințe |
|---|---|-----------|
| 0 / 02/02/2026 | | |
| Act Administrativ nr. 11908, din 03/11/2025 emis de PRIMARIA RUNCU; | | |
| B1 | Inscrierea posesiei, drept de PROPRIETATE, dobandit prin Lege, cota actuala 1/1 1) NEIDENTIFICAT NEIDENTIFICAT | A1 |
| / | | |
| Act Normativ nr. 7, din 13/03/1996 emis de PARLAMENTUL ROMANIEI; | | |
| B2 | Se noteaza mentiunea de proprietar neidentificat | A1 |

C. Partea III. SARCINI .

| Inscrieri privind dezmembramintele dreptului de proprietate, drepturi reale de garanție și sarcini | Referințe |
|--|-----------|
| NU SUNT | |

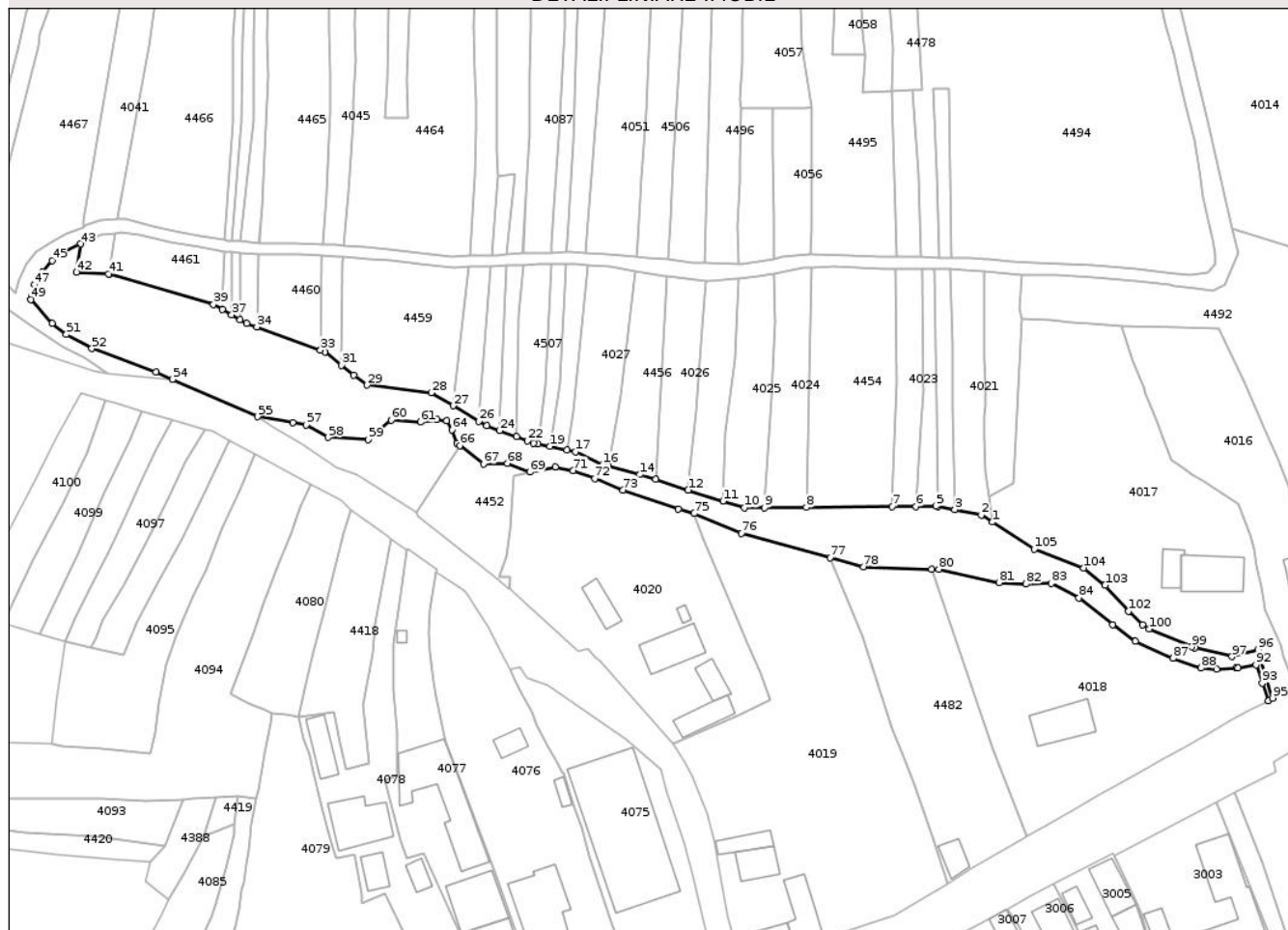
Anexa Nr. 1 La Partea I

Teren

| | | |
|--------------|-----------------|------------------------|
| Nr cadastral | Suprafața (mp)* | Observații / Referințe |
| | 2.403 | |

* Suprafața este determinată în planul de proiecție Stereo 70.

DETALII LINIARE IMOBIL



Date referitoare la teren

| Crt | Categorie folosință | Intravilan | Suprafața (mp) | Tarla | Parcelă | Nr. topo | Observații / Referințe |
|-----|---------------------|------------|----------------|-------|---------|----------|------------------------|
| 1 | ape curgătoare | DA | 530 | 308 | 22018/2 | - | |
| 2 | ape curgătoare | NU | 1.873 | 308 | 22018/2 | - | |

Lungime Segmente

1) Valorile lungimilor segmentelor sunt obținute din proiecție în plan.

| Punct început | X / Y | Punct sfârșit | X / Y | Lungime segment |
|---------------|----------------------------|---------------|----------------------------|-----------------|
| 1 | 350.391,009 403.765,527 | 2 | 350.388,743 403.766,995 | 2.7 |
| 4 | 350.379,759 403.768,718 | 5 | 350.379,48 403.768,771 | 0.284 |
| 7 | 350.370,533 403.768,692 | 8 | 350.352,89 403.768,536 | 17.64 4 |
| 10 | 350.340,173 403.768,423 | 11 | 350.335,834 403.769,809 | 4.555 |
| 2 | 350.388,743 403.766,995 | 3 | 350.383,297 403.768,039 | 5.545 |
| 5 | 350.379,48 403.768,771 | 6 | 350.375,385 403.768,735 | 4.095 |
| 8 | 350.352,89 403.768,536 | 9 | 350.344,317 403.768,46 | 8.573 |
| 11 | 350.335,834 403.769,809 | 12 | 350.328,664 403.772,098 | 7.527 |
| 3 | 350.383,297 403.768,039 | 4 | 350.379,759 403.768,718 | 3.603 |
| 6 | 350.375,385 403.768,735 | 7 | 350.370,533 403.768,692 | 4.852 |
| 9 | 350.344,317 403.768,46 | 10 | 350.340,173 403.768,423 | 4.144 |
| 12 | 350.328,664 403.772,098 | 13 | 350.321,973 403.774,234 | 7.024 |

| Punct început | X / Y | Punct sfârșit | X / Y | Lungime segment | Punct început | X / Y | Punct sfârșit | X / Y | Lungime segment | Punct început | X / Y | Punct sfârșit | X / Y | Lungime segment |
|---------------|----------------------------|---------------|----------------------------|-----------------|---------------|----------------------------|---------------|----------------------------|-----------------|---------------|----------------------------|---------------|----------------------------|-----------------|
| 13 | 350.321,973 403.774,234 | 14 | 350.318,755 403.775,262 | 3.378 | 14 | 350.318,755 403.775,262 | 15 | 350.312,287 403.777,028 | 6.705 | 15 | 350.312,287 403.777,028 | 16 | 350.311,139 403.777,341 | 1.19 |
| 16 | 350.311,139 403.777,341 | 17 | 350.305,621 403.779,945 | 6.102 | 17 | 350.305,621 403.779,945 | 18 | 350.303,897 403.780,295 | 1.759 | 18 | 350.303,897 403.780,295 | 19 | 350.300,386 403.781,008 | 3.583 |
| 19 | 350.300,386 403.781,008 | 20 | 350.297,911 403.781,51 | 2.525 | 20 | 350.297,911 403.781,51 | 21 | 350.296,969 403.781,701 | 0.961 | 21 | 350.296,969 403.781,701 | 22 | 350.295,737 403.782,155 | 1.313 |
| 22 | 350.295,737 403.782,155 | 23 | 350.293,487 403.782,985 | 2.398 | 23 | 350.293,487 403.782,985 | 24 | 350.290,051 403.784,252 | 3.662 | 24 | 350.290,051 403.784,252 | 25 | 350.287,43 403.785,218 | 2.793 |
| 25 | 350.287,43 403.785,218 | 26 | 350.285,816 403.786,176 | 1.877 | 26 | 350.285,816 403.786,176 | 27 | 350.280,511 403.789,326 | 6.17 | 27 | 350.280,511 403.789,326 | 28 | 350.276,038 403.791,982 | 5.202 |
| 28 | 350.276,038 403.791,982 | 29 | 350.262,93 403.793,54 | 13.2 | 29 | 350.262,93 403.793,54 | 30 | 350.260,193 403.795,55 | 3.396 | 30 | 350.260,193 403.795,55 | 31 | 350.257,654 403.797,626 | 3.28 |
| 31 | 350.257,654 403.797,626 | 32 | 350.254,296 403.800,372 | 4.338 | 32 | 350.254,296 403.800,372 | 33 | 350.253,357 403.800,714 | 0.999 | 33 | 350.253,357 403.800,714 | 34 | 350.240,312 403.805,46 | 13.88 2 |
| 34 | 350.240,312 403.805,46 | 35 | 350.238,25 403.806,21 | 2.194 | 35 | 350.238,25 403.806,21 | 36 | 350.236,911 403.806,958 | 1.534 | 36 | 350.236,911 403.806,958 | 37 | 350.235,161 403.807,935 | 2.004 |
| 37 | 350.235,161 403.807,935 | 38 | 350.233,224 403.809,016 | 2.218 | 38 | 350.233,224 403.809,016 | 39 | 350.231,407 403.810,031 | 2.081 | 39 | 350.231,407 403.810,031 | 40 | 350.210,072 403.816,274 | 22.23 |
| 40 | 350.210,072 403.816,274 | 41 | 350.209,935 403.816,314 | 0.143 | 41 | 350.209,935 403.816,314 | 42 | 350.203,361 403.816,686 | 6.585 | 42 | 350.203,361 403.816,686 | 43 | 350.204,194 403.822,44 | 5.814 |
| 43 | 350.204,194 403.822,44 | 44 | 350.200,723 403.820,849 | 3.818 | 44 | 350.200,723 403.820,849 | 45 | 350.198,338 403.819,052 | 2.986 | 45 | 350.198,338 403.819,052 | 46 | 350.196,455 403.816,699 | 3.014 |
| 46 | 350.196,455 403.816,699 | 47 | 350.194,719 403.814,094 | 3.13 | 47 | 350.194,719 403.814,094 | 48 | 350.194,195 403.811,746 | 2.406 | 48 | 350.194,195 403.811,746 | 49 | 350.194,025 403.811,06 | 0.707 |
| 49 | 350.194,025 403.811,06 | 50 | 350.198,357 403.806,15 | 6.548 | 50 | 350.198,357 403.806,15 | 51 | 350.201,293 403.803,886 | 3.708 | 51 | 350.201,293 403.803,886 | 52 | 350.206,507 403.801,043 | 5.939 |
| 52 | 350.206,507 403.801,043 | 53 | 350.219,633 403.796,273 | 13.96 6 | 53 | 350.219,633 403.796,273 | 54 | 350.223,097 403.794,748 | 3.785 | 54 | 350.223,097 403.794,748 | 55 | 350.240,47 403.787,096 | 18.98 4 |
| 55 | 350.240,47 403.787,096 | 56 | 350.247,663 403.785,907 | 7.291 | 56 | 350.247,663 403.785,907 | 57 | 350.250,391 403.785,424 | 2.77 | 57 | 350.250,391 403.785,424 | 58 | 350.254,95 403.782,854 | 5.233 |
| 58 | 350.254,95 403.782,854 | 59 | 350.263,154 403.782,394 | 8.217 | 59 | 350.263,154 403.782,394 | 60 | 350.267,807 403.786,393 | 6.135 | 60 | 350.267,807 403.786,393 | 61 | 350.273,831 403.786,008 | 6.036 |
| 61 | 350.273,831 403.786,008 | 62 | 350.277,242 403.786,561 | 3.456 | 62 | 350.277,242 403.786,561 | 63 | 350.279,251 403.786,309 | 2.025 | 63 | 350.279,251 403.786,309 | 64 | 350.280,301 403.784,424 | 2.158 |
| 64 | 350.280,301 403.784,424 | 65 | 350.281,313 403.781,675 | 2.929 | 65 | 350.281,313 403.781,675 | 66 | 350.281,925 403.781,197 | 0.777 | 66 | 350.281,925 403.781,197 | 67 | 350.286,739 403.777,432 | 6.111 |
| 67 | 350.286,739 403.777,432 | 68 | 350.291,7 403.777,547 | 4.962 | 68 | 350.291,7 403.777,547 | 69 | 350.296,203 403.775,735 | 4.854 | 69 | 350.296,203 403.775,735 | 70 | 350.301,484 403.776,821 | 5.392 |
| 70 | 350.301,484 403.776,821 | 71 | 350.305,159 403.776,041 | 3.757 | 71 | 350.305,159 403.776,041 | 72 | 350.309,558 403.774,439 | 4.682 | 72 | 350.309,558 403.774,439 | 73 | 350.315,331 403.772,088 | 6.233 |
| 73 | 350.315,331 403.772,088 | 74 | 350.326,695 403.768,138 | 12.03 1 | 74 | 350.326,695 403.768,138 | 75 | 350.329,871 403.767,272 | 3.292 | 75 | 350.329,871 403.767,272 | 76 | 350.339,602 403.763,214 | 10.54 3 |
| 76 | 350.339,602 403.763,214 | 77 | 350.357,767 403.758,253 | 18.83 | 77 | 350.357,767 403.758,253 | 78 | 350.364,597 403.756,388 | 7.08 | 78 | 350.364,597 403.756,388 | 79 | 350.378,548 403.755,917 | 13.95 9 |
| 79 | 350.378,548 403.755,917 | 80 | 350.380,001 403.755,868 | 1.454 | 80 | 350.380,001 403.755,868 | 81 | 350.392,342 403.753,131 | 12.64 1 | 81 | 350.392,342 403.753,131 | 82 | 350.397,886 403.752,861 | 5.551 |
| 82 | 350.397,886 403.752,861 | 83 | 350.403,075 403.752,982 | 5.19 | 83 | 350.403,075 403.752,982 | 84 | 350.408,747 403.750,002 | 6.407 | 84 | 350.408,747 403.750,002 | 85 | 350.415,62 403.744,513 | 8.796 |
| 85 | 350.415,62 403.744,513 | 86 | 350.420,337 403.741,181 | 5.775 | 86 | 350.420,337 403.741,181 | 87 | 350.428,031 403.737,646 | 8.467 | 87 | 350.428,031 403.737,646 | 88 | 350.433,774 403.735,66 | 6.077 |
| 88 | 350.433,774 403.735,66 | 89 | 350.436,934 403.735,41 | 3.17 | 89 | 350.436,934 403.735,41 | 90 | 350.440,915 403.735,74 | 3.995 | 90 | 350.440,915 403.735,74 | 91 | 350.441,312 403.735,67 | 0.403 |
| 91 | 350.441,312 403.735,67 | 92 | 350.444,997 403.736,292 | 3.737 | 92 | 350.444,997 403.736,292 | 93 | 350.446,274 403.732,593 | 3.913 | 93 | 350.446,274 403.732,593 | 94 | 350.447,6 403.729,013 | 3.818 |
| 94 | 350.447,6 403.729,013 | 95 | 350.448,422 403.729,503 | 0.957 | 95 | 350.448,422 403.729,503 | 96 | 350.445,47 403.739,41 | 10.33 7 | 96 | 350.445,47 403.739,41 | 97 | 350.440,086 403.738,018 | 5.561 |
| 97 | 350.440,086 403.738,018 | 98 | 350.432,425 403.739,812 | 7.868 | 98 | 350.432,425 403.739,812 | 99 | 350.431,916 403.739,992 | 0.54 | 99 | 350.431,916 403.739,992 | 100 | 350.423,094 403.743,658 | 9.553 |
| 100 | 350.423,094 403.743,658 | 101 | 350.421,779 403.744,494 | 1.558 | 101 | 350.421,779 403.744,494 | 102 | 350.418,911 403.747,264 | 3.987 | 102 | 350.418,911 403.747,264 | 103 | 350.414,099 403.752,597 | 7.183 |
| 103 | 350.414,099 403.752,597 | 104 | 350.409,656 403.756,152 | 5.69 | 104 | 350.409,656 403.756,152 | 105 | 350.399,569 403.759,982 | 10.79 | 105 | 350.399,569 403.759,982 | 1 | 350.391,009 403.765,527 | 10.19 9 |

** Lungimile segmentelor sunt determinate în planul de proiecție Stereo 70 și sunt rotunjite la 1 milimetru.

*** Distanța dintre puncte este formată din segmente cumulate ce sunt mai mici decât valoarea 1 milimetru.

**DATE DESPRE IMOBILUL NR. 4502**

Oficiul de Cadastru și Publicitate Imobiliară GORJ
Biroul de Cadastru și Publicitate Imobiliară Targu Jiu

A. Partea I. Descrierea imobilului

TEREN Extravilan

Adresa: Jud. Gorj

| Nr. Crt | Nr cadastral Nr. topografic | Suprafața* (mp) | Observații / Referințe |
|---------|--------------------------------|-----------------|---|
| A1 | | 104 | Sector cadastral:85 Teren neimprejmuit; |

B. Partea II. Proprietari și acte

| Inscrieri privitoare la dreptul de proprietate și alte drepturi reale | Referințe |
|---|---|
| 0 / 02/02/2026 | |
| Act Administrativ nr. 11908, din 03/11/2025 emis de PRIMARIA RUNCU; | |
| B1 | Inscrierea posesiei, drept de PROPRIETATE, dobandit prin Lege, cota actuala 1/1 |
| | 1) NEIDENTIFICAT NEIDENTIFICAT |
| / | |
| Act Normativ nr. 7, din 13/03/1996 emis de PARLAMENTUL ROMANIEI; | |
| B2 | Se noteaza mentiunea de proprietar neidentificat |
| | A1 |

C. Partea III. SARCINI .

| Inscrieri privind dezmembramintele dreptului de proprietate, drepturi reale de garanție și sarcini | Referințe |
|--|-----------|
| NU SUNT | |

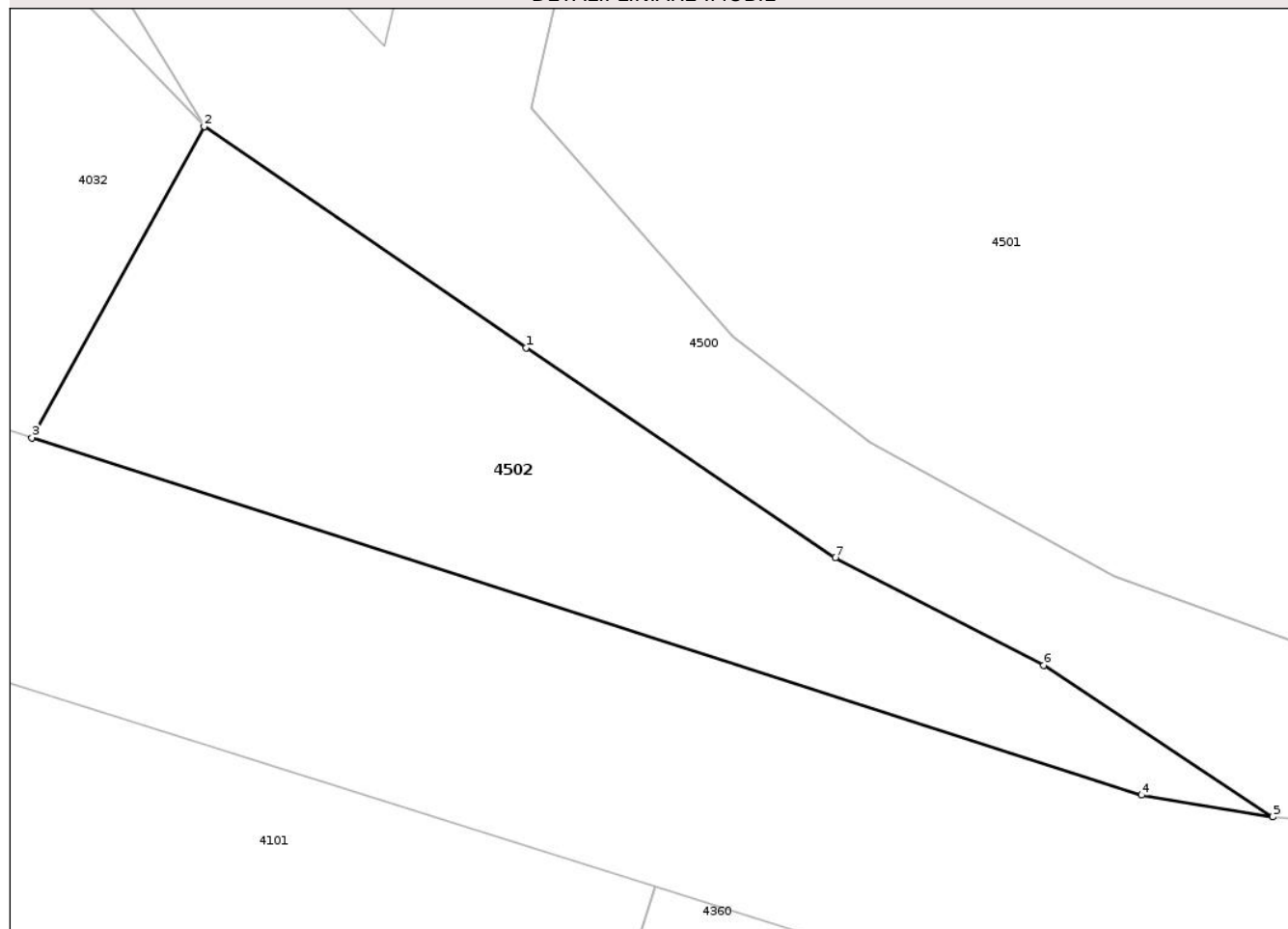
Anexa Nr. 1 La Partea I

Teren

| | | |
|--------------|-----------------|------------------------|
| Nr cadastral | Suprafața (mp)* | Observații / Referințe |
| | 104 | |

* Suprafața este determinată în planul de proiecție Stereo 70.

DETALII LINIARE IMOBIL



Date referitoare la teren

| Crt | Categorie folosință | Intra vilan | Suprafața (mp) | Tarla | Parcelă | Nr. topo | Observații / Referințe |
|-----|---------------------|-------------|----------------|-------|----------|----------|------------------------|
| 1 | pasune | NU | 104 | 308 | 22018/10 | - | |

Lungime Segmente

1) Valorile lungimilor segmentelor sunt obținute din proiecție în plan.

| Punct început | X / Y | Punct sfârșit | X / Y | Lungime segment (** (m) |
|---------------|----------------------------|---------------|----------------------------|-------------------------|
| 1 | 350.193,921 403.805,926 | 2 | 350.187,021 403.810,657 | 8.366 |
| 2 | 350.187,021 403.810,657 | 3 | 350.183,334 403.803,999 | 7.611 |
| 3 | 350.183,334 403.803,999 | 4 | 350.207,096 403.796,354 | 24.962 |
| 4 | 350.207,096 403.796,354 | 5 | 350.209,902 403.795,888 | 2.844 |
| 5 | 350.209,902 403.795,888 | 6 | 350.204,995 403.799,129 | 5.881 |

| Punct început | X / Y | Punct sfârșit | X / Y | Lungime segment (** (m) |
|---------------|----------------------------|---------------|----------------------------|-------------------------|
| 6 | 350.204,995 403.799,129 | 7 | 350.200,537 403.801,436 | 5.02 |
| 7 | 350.200,537 403.801,436 | 1 | 350.193,921 403.805,926 | 7.996 |

** Lungimile segmentelor sunt determinate în planul de proiecție Stereo 70 și sunt rotunjite la 1 milimetru.

*** Distanța dintre puncte este formată din segmente cumulate ce sunt mai mici decât valoarea 1 milimetru.

Neutilizabil în Circuitul Civil

**DATE DESPRE IMOBILUL NR. 4503**

Oficiul de Cadastru și Publicitate Imobiliară GORJ
Biroul de Cadastru și Publicitate Imobiliară Targu Jiu

A. Partea I. Descrierea imobilului

TEREN Extravilan

Adresa: Jud. Gorj

| Nr. Crt | Nr cadastral Nr. topografic | Suprafața* (mp) | Observații / Referințe |
|---------|--------------------------------|-----------------|---|
| A1 | | 240 | Sector cadastral:85 Teren neimprejmuit; |

B. Partea II. Proprietari și acte

| Inscrieri privitoare la dreptul de proprietate și alte drepturi reale | | Referințe |
|---|---|-----------|
| 0 / 02/02/2026 | | |
| Act Administrativ nr. 11908, din 03/11/2025 emis de PRIMARIA RUNCU; | | |
| B1 | Inscrierea posesiei, drept de PROPRIETATE, dobandit prin Lege, cota actuala 1/1 1) NEIDENTIFICAT NEIDENTIFICAT | A1 |
| / | | |
| Act Normativ nr. 7, din 13/03/1996 emis de PARLAMENTUL ROMANIEI; | | |
| B2 | Se noteaza mentiunea de proprietar neidentificat | A1 |

C. Partea III. SARCINI .

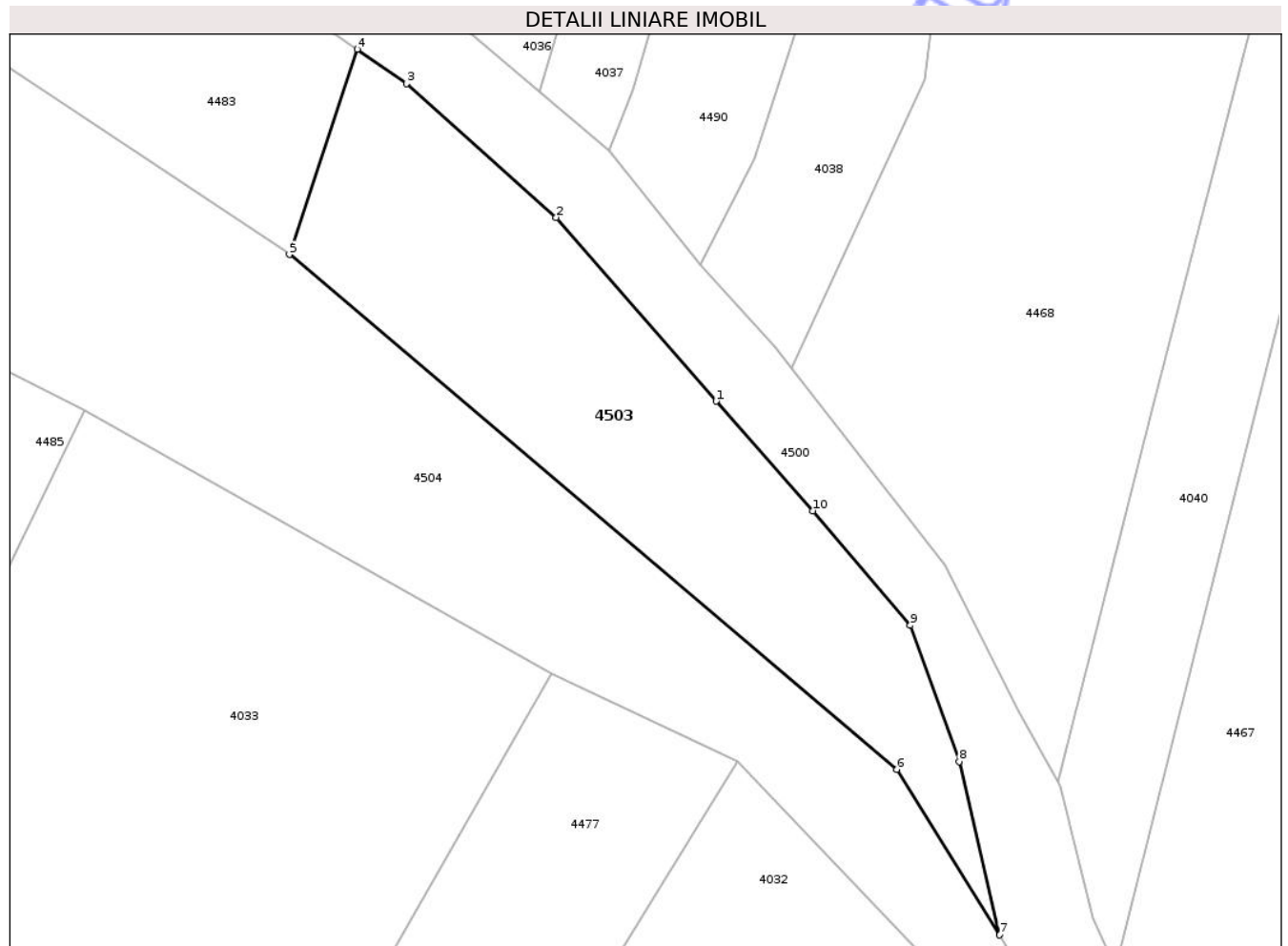
| Inscrieri privind dezmembramintele dreptului de proprietate, drepturi reale de garanție și sarcini | Referințe |
|--|-----------|
| NU SUNT | |

Anexa Nr. 1 La Partea I

Teren

| | | |
|--------------|-----------------|------------------------|
| Nr cadastral | Suprafața (mp)* | Observații / Referințe |
| | 240 | |

* Suprafața este determinată în planul de proiecție Stereo 70.



Date referitoare la teren

| Crt | Categorie folosință | Intra vilan | Suprafața (mp) | Tarla | Parcelă | Nr. topo | Observații / Referințe |
|-----|---------------------|-------------|----------------|-------|---------|----------|------------------------|
| 1 | pasune | NU | 240 | 308 | 22026/3 | - | |

Lungime Segmente

1) Valorile lungimilor segmentelor sunt obținute din proiecție în plan.

| Punct început | X / Y | Punct sfârșit | X / Y | Lungime segment (** (m) |
|---------------|----------------------------|---------------|----------------------------|-------------------------|
| 1 | 350.168,697 403.843,533 | 2 | 350.162,194 403.850,989 | 9.893 |
| 2 | 350.162,194 403.850,989 | 3 | 350.156,12 403.856,423 | 8.15 |
| 3 | 350.156,12 403.856,423 | 4 | 350.154,099 403.857,822 | 2.458 |
| 4 | 350.154,099 403.857,822 | 5 | 350.151,339 403.849,482 | 8.785 |
| 5 | 350.151,339 403.849,482 | 6 | 350.176,05 403.828,578 | 32.367 |

| Punct început | X / Y | Punct sfârșit | X / Y | Lungime segment (** (m) |
|---------------|----------------------------|---------------|----------------------------|-------------------------|
| 6 | 350.176,05 403.828,578 | 7 | 350.180,227 403.821,859 | 7.912 |
| 7 | 350.180,227 403.821,859 | 8 | 350.178,58 403.828,899 | 7.23 |
| 8 | 350.178,58 403.828,899 | 9 | 350.176,59 403.834,424 | 5.872 |
| 9 | 350.176,59 403.834,424 | 10 | 350.172,627 403.839,078 | 6.113 |
| 10 | 350.172,627 403.839,078 | 1 | 350.168,697 403.843,533 | 5.941 |

** Lungimile segmentelor sunt determinate în planul de proiecție Stereo 70 și sunt rotunjite la 1 milimetru.

*** Distanța dintre puncte este formată din segmente cumulate ce sunt mai mici decât valoarea 1 milimetru.

Neutilizabil în Circuitul Civil

**DATE DESPRE IMOBILUL NR. 4504**

Oficiul de Cadastru și Publicitate Imobiliară GORJ
Biroul de Cadastru și Publicitate Imobiliară Targu Jiu

A. Partea I. Descrierea imobilului

TEREN Extravilan

Adresa: Jud. Gorj

| Nr. Crt | Nr cadastral Nr. topografic | Suprafața* (mp) | Observații / Referințe |
|---------|--------------------------------|-----------------|---|
| A1 | | 940 | Sector cadastral:85 Teren neimprejmuit; |

B. Partea II. Proprietari și acte

| Inscrieri privitoare la dreptul de proprietate și alte drepturi reale | | Referințe |
|---|---|-----------|
| 0 / 02/02/2026 | | |
| Act Administrativ nr. 11908, din 03/11/2025 emis de PRIMARIA RUNCU; | | |
| B1 | Inscrierea posesiei, drept de PROPRIETATE, dobandit prin Lege, cota actuala 1/1 1) NEIDENTIFICAT NEIDENTIFICAT | A1 |
| / | | |
| Act Normativ nr. 7, din 13/03/1996 emis de PARLAMENTUL ROMANIEI; | | |
| B2 | Se noteaza mentiunea de proprietar neidentificat | A1 |

C. Partea III. SARCINI .

| Inscrieri privind dezmembramintele dreptului de proprietate, drepturi reale de garanție și sarcini | Referințe |
|--|-----------|
| NU SUNT | |

Anexa Nr. 1 La Partea I

Teren

| | | |
|--------------|-----------------|------------------------|
| Nr cadastral | Suprafața (mp)* | Observații / Referințe |
| | 940 | |

* Suprafața este determinată în planul de proiecție Stereo 70.

DETALII LINIARE IMOBIL



Date referitoare la teren

| Crt | Categorie folosință | Intravilan | Suprafața (mp) | Tarla | Parcelă | Nr. topo | Observații / Referințe |
|-----|---------------------|------------|----------------|-------|---------|----------|------------------------|
| 1 | ape curgătoare | NU | 940 | 308 | 22018/8 | - | |

Lungime Segmente

1) Valorile lungimilor segmentelor sunt obținute din proiecție în plan.

| Punct început | X / Y | Punct sfârșit | X / Y | Lungime segment (** (m) |
|---------------|----------------------------|---------------|----------------------------|-------------------------|
| 1 | 350.117,907 403.871,678 | 2 | 350.111,329 403.881,623 | 11.924 |
| 2 | 350.111,329 403.881,623 | 3 | 350.107,112 403.887,457 | 7.199 |
| 3 | 350.107,112 403.887,457 | 4 | 350.098,635 403.891,621 | 9.444 |
| 4 | 350.098,635 403.891,621 | 5 | 350.098,078 403.885,013 | 6.631 |
| 5 | 350.098,078 403.885,013 | 6 | 350.098,086 403.884,947 | 0.066 |

| Punct început | X / Y | Punct sfârșit | X / Y | Lungime segment (** (m) |
|---------------|----------------------------|---------------|----------------------------|-------------------------|
| 6 | 350.098,086 403.884,947 | 7 | 350.114,543 403.860,328 | 29.613 |
| 7 | 350.114,543 403.860,328 | 8 | 350.121,679 403.853,923 | 9.589 |
| 8 | 350.121,679 403.853,923 | 9 | 350.143,011 403.843,156 | 23.895 |
| 9 | 350.143,011 403.843,156 | 10 | 350.162,018 403.832,449 | 21.815 |
| 10 | 350.162,018 403.832,449 | 11 | 350.169,57 403.828,912 | 8.339 |
| 11 | 350.169,57 403.828,912 | 12 | 350.187,021 403.810,657 | 25.254 |
| 12 | 350.187,021 403.810,657 | 13 | 350.180,227 403.821,859 | 13.101 |
| 13 | 350.180,227 403.821,859 | 14 | 350.176,05 403.828,578 | 7.912 |
| 14 | 350.176,05 403.828,578 | 15 | 350.151,339 403.849,482 | 32.367 |
| 15 | 350.151,339 403.849,482 | 1 | 350.117,907 403.871,678 | 40.129 |

** Lungimile segmentelor sunt determinate în planul de proiecție Stereo 70 și sunt rotunjite la 1 milimetru.

*** Distanța dintre puncte este formată din segmente cumulate ce sunt mai mici decât valoarea 1 milimetru.

**DATE DESPRE IMOBILUL NR. 4505**

Oficiul de Cadastru și Publicitate Imobiliară GORJ
Biroul de Cadastru și Publicitate Imobiliară Targu Jiu

A. Partea I. Descrierea imobilului

TEREN Extravilan

Adresa: Jud. Gorj

| Nr. Crt | Nr cadastral Nr. topografic | Suprafața* (mp) | Observații / Referințe |
|---------|--------------------------------|-----------------|---|
| A1 | | 215 | Sector cadastral:85 Teren neimprejmuit; |

B. Partea II. Proprietari și acte

| Inscrieri privitoare la dreptul de proprietate și alte drepturi reale | | Referințe |
|---|---|-----------|
| 0 / 02/02/2026 | | |
| Act Administrativ nr. 11908, din 03/11/2025 emis de PRIMARIA RUNCU; | | |
| B1 | Inscrierea posesiei, drept de PROPRIETATE, dobandit prin Lege, cota actuala 1/1 1) NEIDENTIFICAT NEIDENTIFICAT | A1 |
| / | | |
| Act Normativ nr. 7, din 13/03/1996 emis de PARLAMENTUL ROMANIEI; | | |
| B2 | Se noteaza mentiunea de proprietar neidentificat | A1 |

C. Partea III. SARCINI .

| Inscrieri privind dezmembramintele dreptului de proprietate, drepturi reale de garanție și sarcini | Referințe |
|--|-----------|
| NU SUNT | |

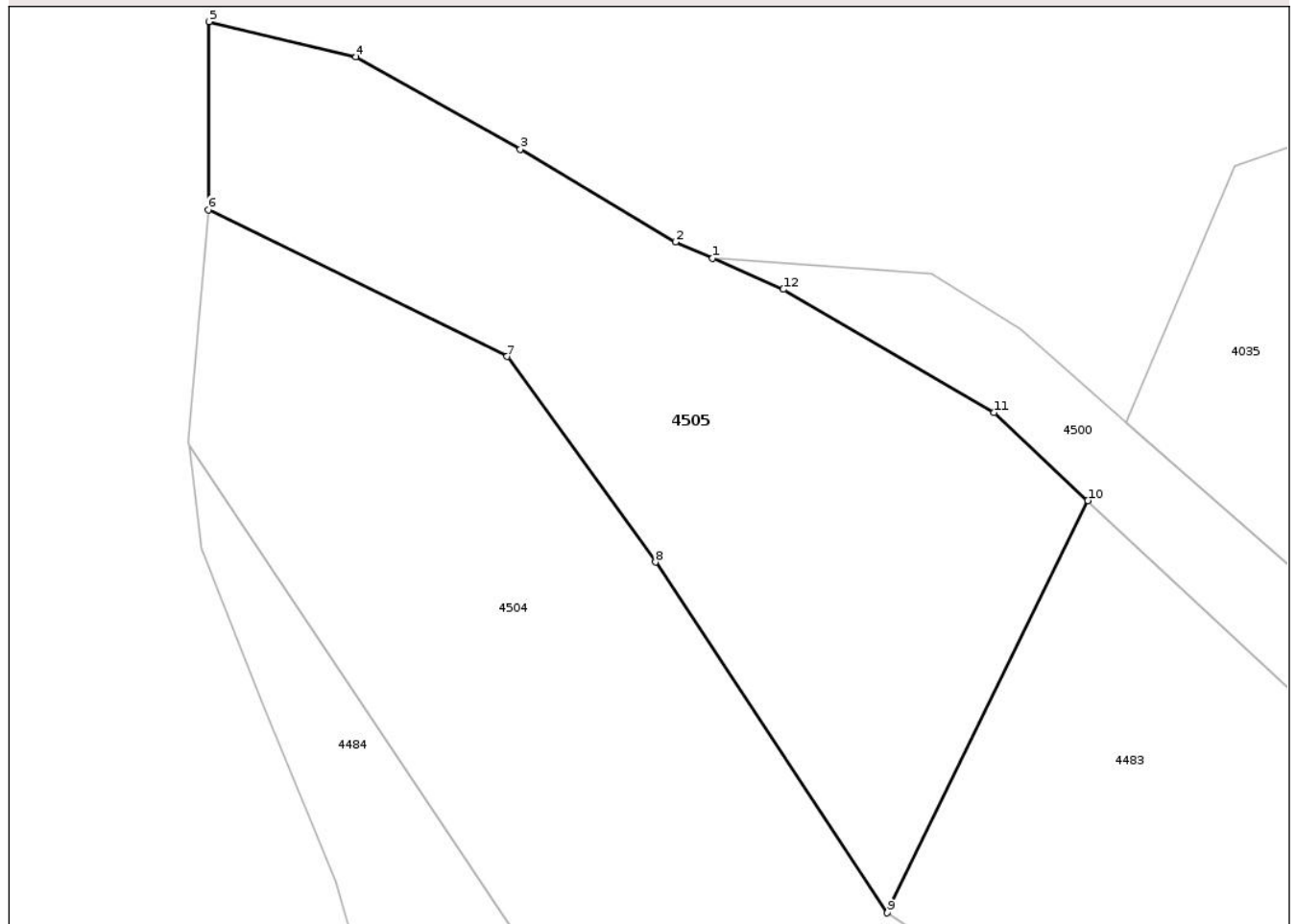
Anexa Nr. 1 La Partea I

Teren

| | | |
|--------------|-----------------|------------------------|
| Nr cadastral | Suprafața (mp)* | Observații / Referințe |
| | 215 | |

* Suprafața este determinată în planul de proiecție Stereo 70.

DETALII LINIARE IMOBIL



Date referitoare la teren

| Crt | Categorie folosință | Intra vilan | Suprafața (mp) | Tarla | Parcelă | Nr. topo | Observații / Referințe |
|-----|---------------------|-------------|----------------|-------|---------|----------|------------------------|
| 1 | pasune | NU | 215 | 308 | 22020 | - | |

Lungime Segmente

1) Valorile lungimilor segmentelor sunt obținute din proiecție în plan.

| Punct început | X / Y | Punct sfârșit | X / Y | Lungime segment (** (m) |
|---------------|----------------------------|---------------|----------------------------|-------------------------|
| 1 | 350.112,952 403.890,245 | 2 | 350.111,898 403.890,708 | 1.151 |
| 2 | 350.111,898 403.890,708 | 3 | 350.107,493 403.893,339 | 5.131 |
| 3 | 350.107,493 403.893,339 | 4 | 350.102,83 403.895,961 | 5.35 |
| 4 | 350.102,83 403.895,961 | 5 | 350.098,662 403.896,954 | 4.285 |
| 5 | 350.098,662 403.896,954 | 6 | 350.098,635 403.891,621 | 5.333 |

| Punct început | X / Y | Punct sfârșit | X / Y | Lungime segment (** (m) |
|---------------|----------------------------|---------------|----------------------------|-------------------------|
| 6 | 350.098,635 403.891,621 | 7 | 350.107,112 403.887,457 | 9.444 |
| 7 | 350.107,112 403.887,457 | 8 | 350.111,329 403.881,623 | 7.199 |
| 8 | 350.111,329 403.881,623 | 9 | 350.117,907 403.871,678 | 11.924 |
| 9 | 350.117,907 403.871,678 | 10 | 350.123,6 403.883,371 | 13.005 |
| 10 | 350.123,6 403.883,371 | 11 | 350.120,938 403.885,867 | 3.649 |
| 11 | 350.120,938 403.885,867 | 12 | 350.114,958 403.889,364 | 6.927 |
| 12 | 350.114,958 403.889,364 | 1 | 350.112,952 403.890,245 | 2.191 |

** Lungimile segmentelor sunt determinate în planul de proiecție Stereo 70 și sunt rotunjite la 1 milimetru.

*** Distanța dintre puncte este formată din segmente cumulate ce sunt mai mici decât valoarea 1 milimetru.

**DATE DESPRE IMOBILUL NR. 4506**

Oficiul de Cadastru și Publicitate Imobiliară GORJ
Biroul de Cadastru și Publicitate Imobiliară Targu Jiu

A. Partea I. Descrierea imobilului

TEREN Extravilan

Adresa: Jud. Gorj

| Nr. Crt | Nr cadastral Nr. topografic | Suprafața* (mp) | Observații / Referințe |
|---------|--------------------------------|-----------------|---|
| A1 | | 1.476 | Sector cadastral:85 Teren neimprejmuit; |

B. Partea II. Proprietari și acte

| Inscrieri privitoare la dreptul de proprietate și alte drepturi reale | | Referințe |
|---|---|-----------|
| 0 / 02/02/2026 | | |
| Act Administrativ nr. 11908, din 03/11/2025 emis de PRIMARIA RUNCU; | | |
| B1 | Inscrierea posesiei, drept de PROPRIETATE, dobandit prin Lege, cota actuala 1/1 1) NEIDENTIFICAT NEIDENTIFICAT | A1 |
| / | | |
| Act Normativ nr. 7, din 13/03/1996 emis de PARLAMENTUL ROMANIEI; | | |
| B2 | Se noteaza mentiunea de proprietar neidentificat | A1 |

C. Partea III. SARCINI .

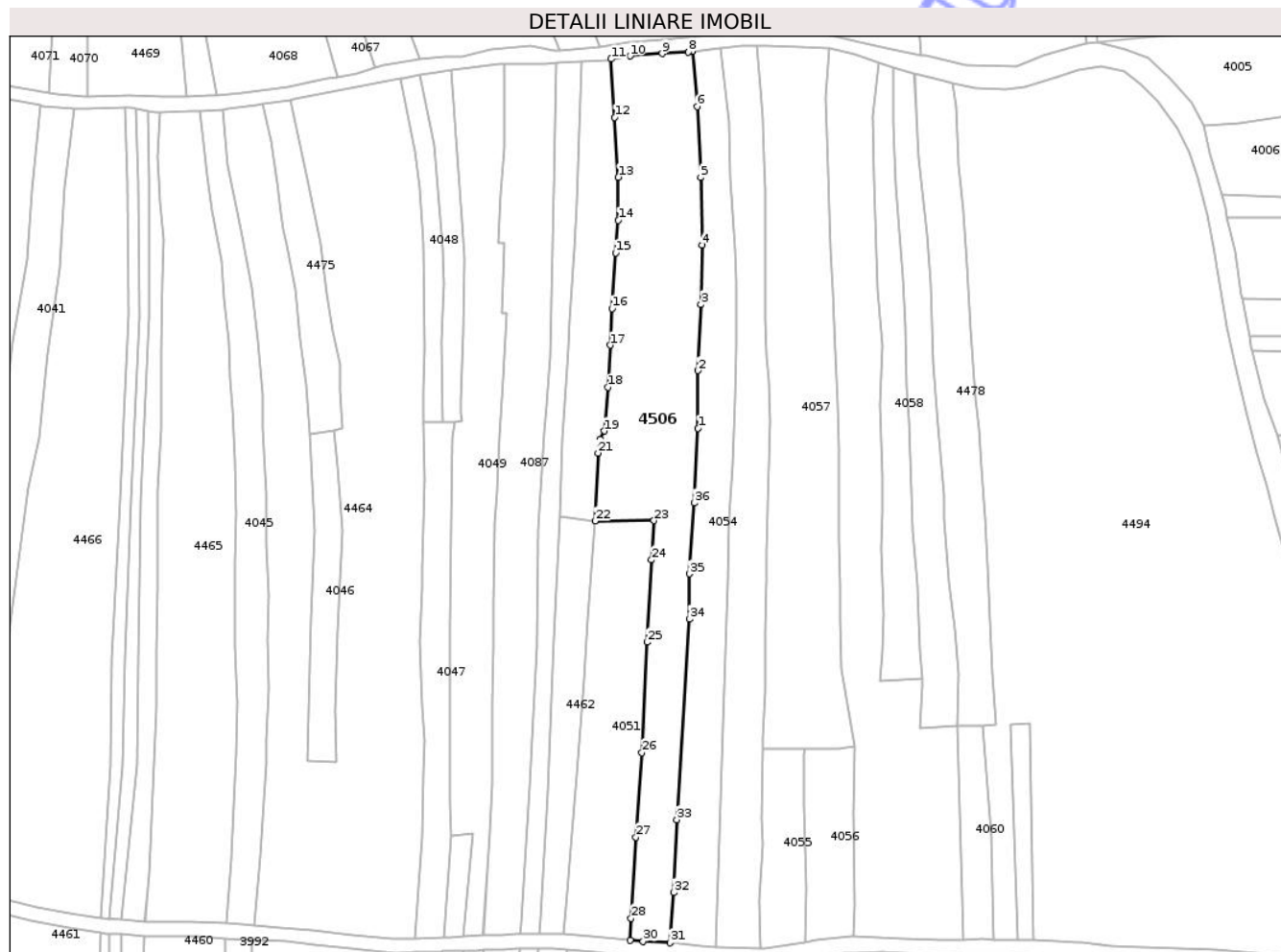
| Inscrieri privind dezmembramintele dreptului de proprietate, drepturi reale de garanție și sarcini | Referințe |
|--|-----------|
| NU SUNT | |

Anexa Nr. 1 La Partea I

Teren

| | | |
|--------------|-----------------|------------------------|
| Nr cadastral | Suprafața (mp)* | Observații / Referințe |
| | 1.476 | |

* Suprafața este determinată în planul de proiecție Stereo 70.



Date referitoare la teren

| Crt | Categorie folosință | Intra vilan | Suprafața (mp) | Tarla | Parcelă | Nr. topo | Observații / Referințe |
|-----|---------------------|-------------|----------------|-------|-------------------------------|----------|------------------------|
| 1 | pasune | NU | 422 | 308 | 22094/2, 22095, 22100/2 | - | |
| 2 | vie | NU | 1.054 | 308 | 22094/2, 22095, 22100/2 | - | |

Lungime Segmente

1) Valorile lungimilor segmentelor sunt obținute din proiecție în plan.

| Punct început | X / Y | Punct sfârșit | X / Y | Lungime segment (** (m) |
|---------------|----------------------------|---------------|----------------------------|-------------------------|
| 1 | 350.329,069 403.901,294 | 2 | 350.329,034 403.910,493 | 9.199 |
| 3 | 350.329,538 403.921,037 | 4 | 350.329,735 403.930,508 | 9.473 |
| 5 | 350.329,479 403.941,312 | 6 | 350.328,909 403.952,584 | 11.286 |

| Punct început | X / Y | Punct sfârșit | X / Y | Lungime segment (** (m) |
|---------------|----------------------------|---------------|----------------------------|-------------------------|
| 2 | 350.329,034 403.910,493 | 3 | 350.329,538 403.921,037 | 10.556 |
| 4 | 350.329,735 403.930,508 | 5 | 350.329,479 403.941,312 | 10.807 |
| 6 | 350.328,909 403.952,584 | 7 | 350.328,13 403.961,399 | 8.849 |

| Punct început | X / Y | Punct sfârșit | X / Y | Lungime segment (** (m) |
|---------------|----------------------------|---------------|----------------------------|-------------------------|
| 7 | 350.328,13 403.961,399 | 8 | 350.327,51 403.961,317 | 0.625 |
| 9 | 350.323,333 403.961,05 | 10 | 350.318,206 403.960,681 | 5.14 |
| 11 | 350.315,183 403.960,19 | 12 | 350.315,758 403.950,87 | 9.338 |
| 13 | 350.316,341 403.941,343 | 14 | 350.316,323 403.934,474 | 6.869 |
| 15 | 350.315,918 403.929,262 | 16 | 350.315,329 403.920,374 | 8.907 |
| 17 | 350.315,018 403.914,553 | 18 | 350.314,69 403.907,847 | 6.714 |
| 19 | 350.314,107 403.900,845 | 20 | 350.313,411 403.899,566 | 1.456 |
| 21 | 350.313,087 403.897,353 | 22 | 350.312,633 403.886,512 | 10.851 |
| 23 | 350.322,026 403.886,58 | 24 | 350.321,666 403.880,315 | 6.275 |
| 25 | 350.320,943 403.867,175 | 26 | 350.320,102 403.849,572 | 17.623 |
| 27 | 350.319,128 403.836,107 | 28 | 350.318,356 403.823,179 | 12.951 |
| 29 | 350.318,2 403.819,699 | 30 | 350.320,305 403.819,478 | 2.117 |
| 31 | 350.324,576 403.819,257 | 32 | 350.325,14 403.827,285 | 8.048 |
| 33 | 350.325,682 403.838,879 | 34 | 350.327,683 403.870,86 | 32.044 |
| 35 | 350.327,688 403.878,084 | 36 | 350.328,477 403.889,406 | 11.349 |

| Punct început | X / Y | Punct sfârșit | X / Y | Lungime segment (** (m) |
|---------------|----------------------------|---------------|----------------------------|-------------------------|
| 8 | 350.327,51 403.961,317 | 9 | 350.323,333 403.961,05 | 4.186 |
| 10 | 350.318,206 403.960,681 | 11 | 350.315,183 403.960,19 | 3.063 |
| 12 | 350.315,758 403.950,87 | 13 | 350.316,341 403.941,343 | 9.545 |
| 14 | 350.316,323 403.934,474 | 15 | 350.315,918 403.929,262 | 5.228 |
| 16 | 350.315,329 403.920,374 | 17 | 350.315,018 403.914,553 | 5.829 |
| 18 | 350.314,69 403.907,847 | 19 | 350.314,107 403.900,845 | 7.026 |
| 20 | 350.313,411 403.899,566 | 21 | 350.313,087 403.897,353 | 2.237 |
| 22 | 350.312,633 403.886,512 | 23 | 350.322,026 403.886,58 | 9.393 |
| 24 | 350.321,666 403.880,315 | 25 | 350.320,943 403.867,175 | 13.16 |
| 26 | 350.320,102 403.849,572 | 27 | 350.319,128 403.836,107 | 13.5 |
| 28 | 350.318,356 403.823,179 | 29 | 350.318,2 403.819,699 | 3.483 |
| 30 | 350.320,305 403.819,478 | 31 | 350.324,576 403.819,257 | 4.277 |
| 32 | 350.325,14 403.827,285 | 33 | 350.325,682 403.838,879 | 11.607 |
| 34 | 350.327,683 403.870,86 | 35 | 350.327,688 403.878,084 | 7.224 |
| 36 | 350.328,477 403.889,406 | 1 | 350.329,069 403.901,294 | 11.903 |

** Lungimile segmentelor sunt determinate în planul de proiecție Stereo 70 și sunt rotunjite la 1 milimetru.

*** Distanța dintre puncte este formată din segmente cumulate ce sunt mai mici decât valoarea 1 milimetru.



DATE DESPRE IMOBILUL NR. 3957

Oficiul de Cadastru și Publicitate Imobiliară GORJ
Biroul de Cadastru și Publicitate Imobiliară Targu Jiu

A. Partea I. Descrierea imobilului

TEREN Necunoscut

Adresa: Loc. Bâlta, Str Valea Bâlții, Nr. 77, Jud. Gorj

| Nr. Crt | Nr cadastral Nr. topografic | Suprafața* (mp) | Observații / Referințe |
|---------|-----------------------------|-----------------|--|
| A1 | | 1.531 | Sector cadastral:85 Teren neimprijmit; |

Construcții

| Crt | Nr cadastral Nr. topografic | Adresa | Observații / Referințe |
|------|-----------------------------|---|---|
| A1.1 | | Loc. Bâlta, Str Valea Bâlții, Nr. 77, Jud. Gorj | Nr. niveluri:1; S. construita la sol:59 mp; S. construita desfasurata:59 mp; LOCUINTA |
| A1.2 | | Loc. Bâlta, Str Valea Bâlții, Nr. 77, Jud. Gorj | Nr. niveluri:1; S. construita la sol:40 mp; S. construita desfasurata:40 mp; LOCUINTA |
| A1.3 | | Loc. Bâlta, Str Valea Bâlții, Nr. 77, Jud. Gorj | Nr. niveluri:1; S. construita la sol:4 mp; S. construita desfasurata:4 mp; ANEXA |
| A1.4 | | Loc. Bâlta, Str Valea Bâlții, Nr. 77, Jud. Gorj | Nr. niveluri:1; S. construita la sol:41 mp; S. construita desfasurata:41 mp; ANEXA |
| A1.5 | | Loc. Bâlta, Str Valea Bâlții, Nr. 77, Jud. Gorj | Nr. niveluri:1; S. construita la sol:21 mp; S. construita desfasurata:21 mp; ANEXA |
| A1.6 | | Loc. Bâlta, Str Valea Bâlții, Nr. 77, Jud. Gorj | Nr. niveluri:1; S. construita la sol:17 mp; S. construita desfasurata:17 mp; ANEXA |
| A1.7 | | Loc. Bâlta, Str Valea Bâlții, Nr. 77, Jud. Gorj | Nr. niveluri:1; S. construita la sol:15 mp; S. construita desfasurata:15 mp; ANEXA |

B. Partea II. Proprietari și acte

| Inscrieri privitoare la dreptul de proprietate și alte drepturi reale | Referințe |
|--|--|
| 0 / 27/01/2026 | |
| Act Normativ nr. 7, din 13/03/1996 emis de PARLAMENTUL ROMANIEI; | |
| B1 | A1 |
| Intabulare, drept de PROPRIETATE, dobandit prin Lege, cota actuala 1/1 | |
| 1) NEIDENTIFICAT NEIDENTIFICAT | |
| / | |
| Act Administrativ nr. 11908, din 03/11/2025 emis de PRIMARIA RUNCU; | |
| B2 | A1 |
| Se noteaza posesia factica in favoarea lui LAZĂR GHEORGHE | |
| 1) LAZĂR I. GHEORGHE | |
| Act Normativ nr. 7, din 13/03/1996 emis de PARLAMENTUL ROMANIEI; | |
| B3 | A1.1, A1.2, A1.3, A1.4, A1.5, A1.6, A1.7 |
| Intabulare, drept de PROPRIETATE, dobandit prin Lege, cota actuala 1/1 | |
| 1) LAZĂR I. GHEORGHE | |

C. Partea III. SARCINI .

| Inscrieri privind dezmembramintele dreptului de proprietate, drepturi reale de garanție și sarcini | Referințe |
|--|-----------|
| NU SUNT | |

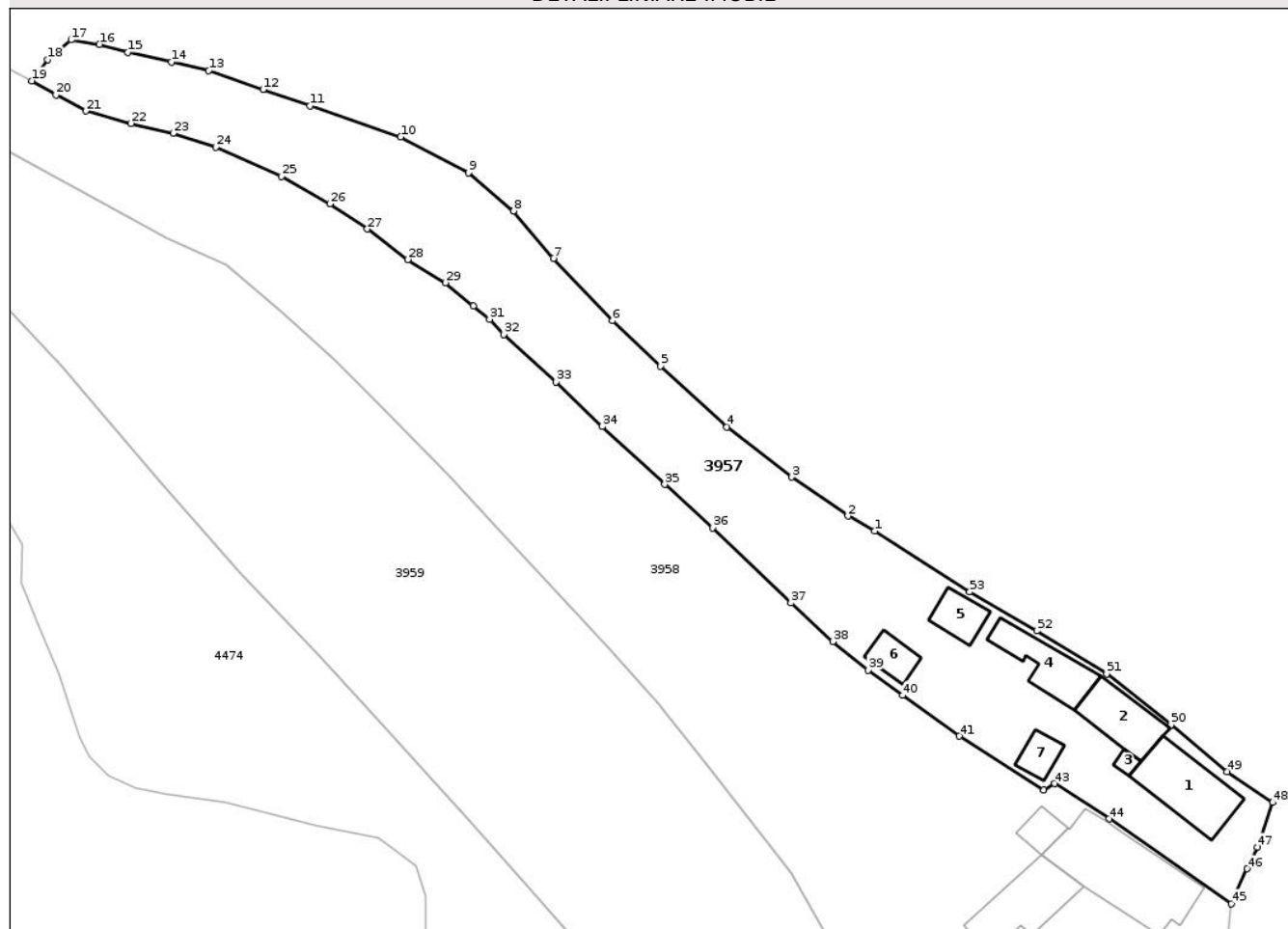
Anexa Nr. 1 La Partea I

Teren

| | | |
|--------------|-----------------|------------------------|
| Nr cadastral | Suprafața (mp)* | Observații / Referințe |
| | 1.531 | |

* Suprafața este determinată în planul de proiecție Stereo 70.

DETALII LINIARE IMOBIL



Date referitoare la teren

| Crt | Categorie folosință | Intra vilan | Suprafața (mp) | Tarla | Parcelă | Nr. topo | Observații / Referințe |
|-----|---------------------|-------------|----------------|-------|---------|----------|------------------------|
| 1 | curți constructii | DA | 638 | 22 | 225 | - | |
| 2 | arabil | DA | 495 | 22 | 225 | - | |
| 3 | livada | NU | 398 | 22 | 225 | - | |

Date referitoare la construcții

| Crt | Număr | Destinație construcție | Supraf. (mp) | Situație juridică | Observații / Referințe |
|------|-------|-------------------------|--------------|-------------------|---|
| A1.1 | | construcții de locuințe | 59 | Cu acte | Nr. niveluri:1; S. construita la sol:59 mp; S. construita desfasurata:59 mp; LOCUINTA |
| A1.2 | | construcții de locuințe | 40 | Cu acte | Nr. niveluri:1; S. construita la sol:40 mp; S. construita desfasurata:40 mp; LOCUINTA |
| A1.3 | | construcții anexa | 4 | Cu acte | Nr. niveluri:1; S. construita la sol:4 mp; S. construita desfasurata:4 mp; ANEXA |
| A1.4 | | construcții anexa | 41 | Cu acte | Nr. niveluri:1; S. construita la sol:41 mp; S. construita desfasurata:41 mp; ANEXA |
| A1.5 | | construcții anexa | 21 | Cu acte | Nr. niveluri:1; S. construita la sol:21 mp; S. construita desfasurata:21 mp; ANEXA |
| A1.6 | | construcții anexa | 17 | Cu acte | Nr. niveluri:1; S. construita la sol:17 mp; S. construita desfasurata:17 mp; ANEXA |
| A1.7 | | construcții anexa | 15 | Cu acte | Nr. niveluri:1; S. construita la sol:15 mp; S. construita desfasurata:15 mp; ANEXA |

Lungime Segmente

1) Valorile lungimilor segmentelor sunt obținute din proiecție în plan.

| Punct început | X / Y | Punct sfârșit | X / Y | Lungime segment | Punct început | X / Y | Punct sfârșit | X / Y | Lungime segment | Punct început | X / Y | Punct sfârșit | X / Y | Lungime segment |
|---------------|----------------------------|---------------|----------------------------|-----------------|---------------|----------------------------|---------------|----------------------------|-----------------|---------------|----------------------------|---------------|----------------------------|-----------------|
| 1 | 350.455,293 404.761,198 | 2 | 350.452,496 404.762,769 | 3.208 | 2 | 350.452,496 404.762,769 | 3 | 350.446,645 404.766,812 | 7.112 | 3 | 350.446,645 404.766,812 | 4 | 350.439,883 404.772,035 | 8.544 |
| 4 | 350.439,883 404.772,035 | 5 | 350.432,96 404.778,391 | 9.398 | 5 | 350.432,96 404.778,391 | 6 | 350.427,938 404.783,121 | 6.899 | 6 | 350.427,938 404.783,121 | 7 | 350.421,76 404.789,622 | 8.968 |
| 7 | 350.421,76 404.789,622 | 8 | 350.417,628 404.794,565 | 6.443 | 8 | 350.417,628 404.794,565 | 9 | 350.412,914 404.798,549 | 6.172 | 9 | 350.412,914 404.798,549 | 10 | 350.405,848 404.802,278 | 7.99 |
| 10 | 350.405,848 404.802,278 | 11 | 350.396,393 404.805,534 | 10.0 | 11 | 350.396,393 404.805,534 | 12 | 350.391,489 404.807,227 | 5.188 | 12 | 350.391,489 404.807,227 | 13 | 350.385,813 404.809,188 | 6.005 |
| 13 | 350.385,813 404.809,188 | 14 | 350.381,954 404.810,107 | 3.967 | 14 | 350.381,954 404.810,107 | 15 | 350.377,394 404.811,102 | 4.667 | 15 | 350.377,394 404.811,102 | 16 | 350.374,421 404.811,926 | 3.085 |
| 16 | 350.374,421 404.811,926 | 17 | 350.371,448 404.812,397 | 3.01 | 17 | 350.371,448 404.812,397 | 18 | 350.369,027 404.810,344 | 3.174 | 18 | 350.369,027 404.810,344 | 19 | 350.367,355 404.808,121 | 2.782 |
| 19 | 350.367,355 404.808,121 | 20 | 350.369,883 404.806,674 | 2.913 | 20 | 350.369,883 404.806,674 | 21 | 350.372,999 404.804,977 | 3.548 | 21 | 350.372,999 404.804,977 | 22 | 350.377,705 404.803,693 | 4.878 |
| 22 | 350.377,705 404.803,693 | 23 | 350.382,11 404.802,665 | 4.523 | 23 | 350.382,11 404.802,665 | 24 | 350.386,533 404.801,226 | 4.651 | 24 | 350.386,533 404.801,226 | 25 | 350.393,403 404.798,175 | 7.517 |
| 25 | 350.393,403 404.798,175 | 26 | 350.398,441 404.795,313 | 5.794 | 26 | 350.398,441 404.795,313 | 27 | 350.402,361 404.792,68 | 4.722 | 27 | 350.402,361 404.792,68 | 28 | 350.406,597 404.789,504 | 5.294 |
| 28 | 350.406,597 404.789,504 | 29 | 350.410,507 404.787,085 | 4.598 | 29 | 350.410,507 404.787,085 | 30 | 350.413,396 404.784,66 | 3.772 | 30 | 350.413,396 404.784,66 | 31 | 350.415,134 404.783,27 | 2.225 |
| 31 | 350.415,134 404.783,27 | 32 | 350.416,6 404.781,685 | 2.159 | 32 | 350.416,6 404.781,685 | 33 | 350.422,041 404.776,753 | 7.344 | 33 | 350.422,041 404.776,753 | 34 | 350.426,872 404.772,083 | 6.719 |
| 34 | 350.426,872 404.772,083 | 35 | 350.433,396 404.766,055 | 8.883 | 35 | 350.433,396 404.766,055 | 36 | 350.438,379 404.761,521 | 6.737 | 36 | 350.438,379 404.761,521 | 37 | 350.446,564 404.753,714 | 11.311 |
| 37 | 350.446,564 404.753,714 | 38 | 350.450,918 404.749,674 | 5.94 | 38 | 350.450,918 404.749,674 | 39 | 350.454,642 404.746,709 | 4.76 | 39 | 350.454,642 404.746,709 | 40 | 350.458,198 404.744,059 | 4.435 |
| 40 | 350.458,198 404.744,059 | 41 | 350.464,136 404.739,817 | 7.298 | 41 | 350.464,136 404.739,817 | 42 | 350.472,959 404.734,194 | 10.462 | 42 | 350.472,959 404.734,194 | 43 | 350.474,048 404.734,874 | 1.284 |
| 43 | 350.474,048 404.734,874 | 44 | 350.479,744 404.731,191 | 6.783 | 44 | 350.479,744 404.731,191 | 45 | 350.492,49 404.722,368 | 15.502 | 45 | 350.492,49 404.722,368 | 46 | 350.494,155 404.725,988 | 3.985 |
| 46 | 350.494,155 404.725,988 | 47 | 350.495,248 404.728,238 | 2.501 | 47 | 350.495,248 404.728,238 | 48 | 350.496,823 404.732,909 | 4.929 | 48 | 350.496,823 404.732,909 | 49 | 350.492,038 404.736,129 | 5.768 |
| 49 | 350.492,038 404.736,129 | 50 | 350.486,22 404.741,006 | 7.592 | 50 | 350.486,22 404.741,006 | 51 | 350.479,518 404.746,32 | 8.553 | 51 | 350.479,518 404.746,32 | 52 | 350.472,217 404.750,806 | 8.569 |
| 52 | 350.472,217 404.750,806 | 53 | 350.465,212 404.754,861 | 8.094 | 53 | 350.465,212 404.754,861 | 1 | 350.455,293 404.761,198 | 11.77 | | | | | |

** Lungimile segmentelor sunt determinate în planul de proiecție Stereo 70 și sunt rotunjite la 1 milimetru.

*** Distanța dintre puncte este formată din segmente cumulate ce sunt mai mici decât valoarea 1 milimetru.



DATE DESPRE IMOBILUL NR. 3958

Oficiul de Cadastru și Publicitate Imobiliară GORJ
Biroul de Cadastru și Publicitate Imobiliară Targu Jiu

A. Partea I. Descrierea imobilului

TEREN Necunoscut

Adresa: Loc. Bâlta, Str Valea Bâlții, Nr. 75, Jud. Gorj

| Nr. Crt | Nr cadastral Nr. topografic | Suprafața* (mp) | Observații / Referințe |
|---------|-----------------------------|-----------------|---------------------------------------|
| A1 | 37548 | 2.905 | Sector cadastral:85 Teren imprejmuit; |

Construcții

| Crt | Nr cadastral Nr. topografic | Adresa | Observații / Referințe |
|------|-----------------------------|---|---|
| A1.1 | 37548-C1 | Loc. Bâlta, Str Valea Bâlții, Nr. 75, Jud. Gorj | Nr. niveluri:2; S. construita la sol:102 mp; SUPRAF. CONSTR. DESF P+1 = 158 MP; LOCUINTA DIN CARAMIDA |
| A1.2 | 37548-C2 | Loc. Bâlta, Str Valea Bâlții, Nr. 75, Jud. Gorj | Nr. niveluri:1; S. construita la sol:56 mp; S. construita desfasurata:56 mp; SUPRAF. CONSTR. DESF = 56 MP, ANEXA DIN CARAMIDA |
| A1.3 | 37548-C3 | Loc. Bâlta, Str Valea Bâlții, Nr. 75, Jud. Gorj | Nr. niveluri:1; S. construita la sol:28 mp; S. construita desfasurata:28 mp; SUPRAF. CONSTR. DESF = 28 MP ANEXA DIN PIATRA |
| A1.4 | 37548-C4 | Loc. Bâlta, Str Valea Bâlții, Nr. 75, Jud. Gorj | Nr. niveluri:1; S. construita la sol:61 mp; S. construita desfasurata:61 mp; SUPRAF. CONSTR. DESF = 61 MP, ANEXA DIN CARAMIDA |
| A1.5 | 37548-C5 | Loc. Bâlta, Str Valea Bâlții, Nr. 75, Jud. Gorj | Nr. niveluri:1; S. construita la sol:14 mp; S. construita desfasurata:14 mp; SUPRAF. CONSTR. DESF = 14 MP, ANEXA DIN PIATRA |

B. Partea II. Proprietari și acte

| Inscrieri privitoare la dreptul de proprietate și alte drepturi reale | Referințe |
|---|----------------------------------|
| 19023 / 22/04/2016 | |
| Act Notarial nr. 658, din 21/04/2016 emis de Manta Claudiu; | |
| B1 | A1, A1.1, A1.2, A1.3, A1.4, A1.5 |
| Intabulare, drept de PROPRIETATE cu titlul de drept cumparare, dobandit prin Conventie, cota actuala 1/1, cota initiala 1/1 | |
| 1) RĂDULEA AUREL | |
| 2) RĂDULEA ANA, bun comun | |
| OBSERVATII: îndreptare eroare materială cu privire la construcții, conform incheierii cu nr 4251/2025 | |

C. Partea III. SARCINI

| Inscrieri privind dezmembramintele dreptului de proprietate, drepturi reale de garanție și sarcini | Referințe |
|---|----------------------------------|
| 19023 / 22/04/2016 | |
| Act Notarial nr. 658, din 21/04/2016 emis de Manta Claudiu; | |
| C1 | A1, A1.1, A1.2, A1.3, A1.4, A1.5 |
| Se intabulează drept de ipotecă legală în prezenta CF in condițiile art. 2386, pct. 4 Cod civil | |
| 1) VOICHIȚONIU GHEORGHE | |
| OBSERVATII: îndreptare eroare materială cu privire la construcții, conform incheierii cu nr 4251/2025 | |

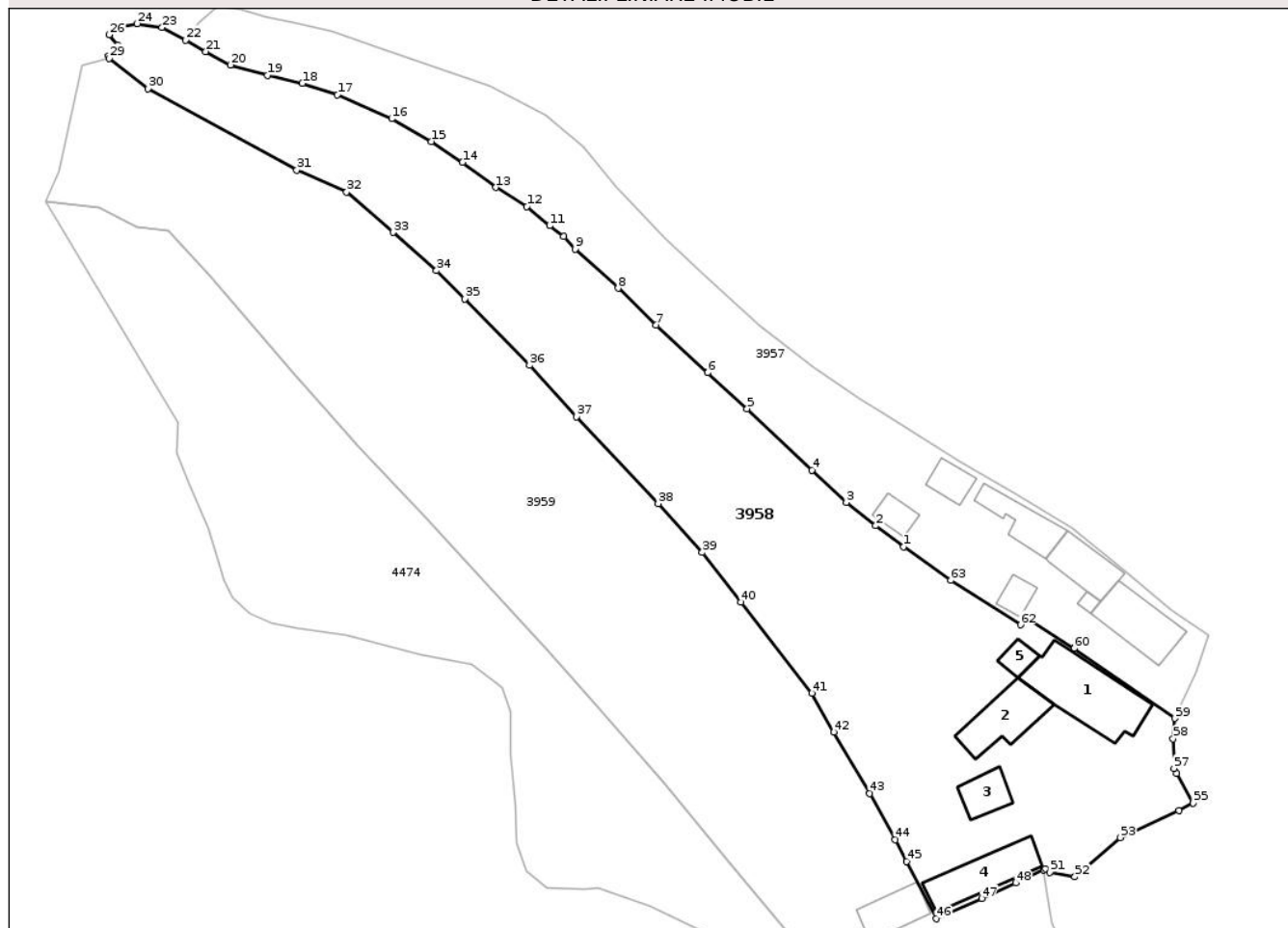
Anexa Nr. 1 La Partea I

Teren

| Nr cadastral | Suprafața (mp)* | Observații / Referințe |
|--------------|-----------------|------------------------|
| 37548 | 2.905 | |

* Suprafața este determinată în planul de proiecție Stereo 70.

DETALII LINIARE IMOBIL



Date referitoare la teren

| Crt | Categorie folosință | Intra vilan | Suprafața (mp) | Tarla | Parcelă | Nr. topo | Observații / Referințe |
|-----|---------------------|-------------|----------------|-------|----------------------|----------|------------------------|
| 1 | curți constructii | DA | 840 | 22 | 225/1, 226, 227 | - | |
| 2 | arabil | DA | 1.329 | 211 | 9419, 9418/1 | - | |
| 3 | arabil | NU | 236 | 211 | 9419, 9418/1 | - | |
| 4 | livada | NU | 500 | 211 | 9417/1, 9420, 9425/1 | - | |

Date referitoare la construcții

| Crt | Număr | Destinație construcție | Supraf. (mp) | Situație juridică | Observații / Referințe |
|------|----------|-------------------------|--------------|-------------------|---|
| A1.1 | 37548-C1 | construcții de locuințe | 102 | Cu acte | Nr. niveluri:2; S. construita la sol:102 mp; SUPRAF. CONSTR. DESF P+1 = 158 MP; LOCUINTA DIN CARAMIDA |
| A1.2 | 37548-C2 | construcții anexa | 56 | Cu acte | Nr. niveluri:1; S. construita la sol:56 mp; S. construita desfasurata:56 mp; SUPRAF. CONSTR. DESF = 56 MP, ANEXA DIN CARAMIDA |
| A1.3 | 37548-C3 | construcții anexa | 28 | Cu acte | Nr. niveluri:1; S. construita la sol:28 mp; S. construita desfasurata:28 mp; SUPRAF. CONSTR. DESF = 28 MP ANEXA DIN PIATRA |
| A1.4 | 37548-C4 | construcții anexa | 61 | Cu acte | Nr. niveluri:1; S. construita la sol:61 mp; S. construita desfasurata:61 mp; SUPRAF. CONSTR. DESF = 61 MP, ANEXA DIN CARAMIDA |
| A1.5 | 37548-C5 | construcții anexa | 14 | Cu acte | Nr. niveluri:1; S. construita la sol:14 mp; S. construita desfasurata:14 mp; SUPRAF. CONSTR. DESF = 14 MP, ANEXA DIN PIATRA |

Lungime Segmente

1) Valorile lungimilor segmentelor sunt obținute din proiecție în plan.

| Punct început | X / Y | Punct sfârșit | X / Y | Lungime segment | Punct început | X / Y | Punct sfârșit | X / Y | Lungime segment | Punct început | X / Y | Punct sfârșit | X / Y | Lungime segment |
|---------------|----------------------------|---------------|----------------------------|-----------------|---------------|----------------------------|---------------|----------------------------|-----------------|---------------|----------------------------|---------------|----------------------------|-----------------|
| 1 | 350.458,198 404.744,059 | 2 | 350.454,642 404.746,709 | 4.435 | 2 | 350.454,642 404.746,709 | 3 | 350.450,918 404.749,674 | 4.76 | 3 | 350.450,918 404.749,674 | 4 | 350.446,564 404.753,714 | 5.94 |
| 4 | 350.446,564 404.753,714 | 5 | 350.438,379 404.761,521 | 11.31 1 | 5 | 350.438,379 404.761,521 | 6 | 350.433,396 404.766,055 | 6.737 | 6 | 350.433,396 404.766,055 | 7 | 350.426,872 404.772,083 | 8.883 |
| 7 | 350.426,872 404.772,083 | 8 | 350.422,041 404.776,753 | 6.719 | 8 | 350.422,041 404.776,753 | 9 | 350.416,6 404.781,685 | 7.344 | 9 | 350.416,6 404.781,685 | 10 | 350.415,134 404.783,27 | 2.159 |
| 10 | 350.415,134 404.783,27 | 11 | 350.413,396 404.784,66 | 2.225 | 11 | 350.413,396 404.784,66 | 12 | 350.410,507 404.787,085 | 3.772 | 12 | 350.410,507 404.787,085 | 13 | 350.406,597 404.789,504 | 4.598 |
| 13 | 350.406,597 404.789,504 | 14 | 350.402,361 404.792,68 | 5.294 | 14 | 350.402,361 404.792,68 | 15 | 350.398,441 404.795,313 | 4.722 | 15 | 350.398,441 404.795,313 | 16 | 350.393,403 404.798,175 | 5.794 |
| 16 | 350.393,403 404.798,175 | 17 | 350.386,533 404.801,226 | 7.517 | 17 | 350.386,533 404.801,226 | 18 | 350.382,11 404.802,665 | 4.651 | 18 | 350.382,11 404.802,665 | 19 | 350.377,705 404.803,693 | 4.523 |
| 19 | 350.377,705 404.803,693 | 20 | 350.372,999 404.804,977 | 4.878 | 20 | 350.372,999 404.804,977 | 21 | 350.369,883 404.806,674 | 3.548 | 21 | 350.369,883 404.806,674 | 22 | 350.367,355 404.808,121 | 2.913 |
| 22 | 350.367,355 404.808,121 | 23 | 350.364,358 404.809,708 | 3.391 | 23 | 350.364,358 404.809,708 | 24 | 350.361,211 404.810,199 | 3.185 | 24 | 350.361,211 404.810,199 | 25 | 350.359,296 404.809,872 | 1.943 |
| 25 | 350.359,296 404.809,872 | 26 | 350.357,686 404.808,809 | 1.929 | 26 | 350.357,686 404.808,809 | 27 | 350.358,701 404.807,46 | 1.688 | 27 | 350.358,701 404.807,46 | 28 | 350.357,557 404.806,125 | 1.758 |
| 28 | 350.357,557 404.806,125 | 29 | 350.357,687 404.805,836 | 0.317 | 29 | 350.357,687 404.805,836 | 30 | 350.362,546 404.801,997 | 6.193 | 30 | 350.362,546 404.801,997 | 31 | 350.381,398 404.791,686 | 21.48 8 |
| 31 | 350.381,398 404.791,686 | 32 | 350.387,711 404.788,921 | 6.892 | 32 | 350.387,711 404.788,921 | 33 | 350.393,585 404.783,803 | 7.791 | 33 | 350.393,585 404.783,803 | 34 | 350.399,072 404.778,965 | 7.315 |
| 34 | 350.399,072 404.778,965 | 35 | 350.402,643 404.775,417 | 5.034 | 35 | 350.402,643 404.775,417 | 36 | 350.410,842 404.767,005 | 11.74 7 | 36 | 350.410,842 404.767,005 | 37 | 350.416,784 404.760,51 | 8.803 |
| 37 | 350.416,784 404.760,51 | 38 | 350.427,137 404.749,531 | 15.09 | 38 | 350.427,137 404.749,531 | 39 | 350.432,692 404.743,342 | 8.316 | 39 | 350.432,692 404.743,342 | 40 | 350.437,605 404.737,028 | 8.0 |
| 40 | 350.437,605 404.737,028 | 41 | 350.446,545 404.725,545 | 14.55 3 | 41 | 350.446,545 404.725,545 | 42 | 350.449,367 404.720,638 | 5.661 | 42 | 350.449,367 404.720,638 | 43 | 350.453,897 404.712,876 | 8.987 |
| 43 | 350.453,897 404.712,876 | 44 | 350.457,112 404.707,013 | 6.687 | 44 | 350.457,112 404.707,013 | 45 | 350.458,569 404.704,262 | 3.113 | 45 | 350.458,569 404.704,262 | 46 | 350.462,297 404.697,023 | 8.143 |
| 46 | 350.462,297 404.697,023 | 47 | 350.468,058 404.699,589 | 6.307 | 47 | 350.468,058 404.699,589 | 48 | 350.472,373 404.701,532 | 4.732 | 48 | 350.472,373 404.701,532 | 49 | 350.475,901 404.703,211 | 3.907 |
| 49 | 350.475,901 404.703,211 | 50 | 350.476,109 404.703,37 | 0.262 | 50 | 350.476,109 404.703,37 | 51 | 350.476,673 404.702,865 | 0.757 | 51 | 350.476,673 404.702,865 | 52 | 350.479,84 404.702,3 | 3.217 |
| 52 | 350.479,84 404.702,3 | 53 | 350.485,6 404.707,289 | 7.62 | 53 | 350.485,6 404.707,289 | 54 | 350.492,994 404.710,695 | 8.141 | 54 | 350.492,994 404.710,695 | 55 | 350.494,814 404.711,641 | 2.051 |
| 55 | 350.494,814 404.711,641 | 56 | 350.492,708 404.715,382 | 4.293 | 56 | 350.492,708 404.715,382 | 57 | 350.492,377 404.716,049 | 0.745 | 57 | 350.492,377 404.716,049 | 58 | 350.492,279 404.719,773 | 3.725 |
| 58 | 350.492,279 404.719,773 | 59 | 350.492,49 404.722,368 | 2.604 | 59 | 350.492,49 404.722,368 | 60 | 350.479,744 404.731,191 | 15.50 2 | 60 | 350.479,744 404.731,191 | 61 | 350.474,048 404.734,874 | 6.783 |
| 61 | 350.474,048 404.734,874 | 62 | 350.472,959 404.734,194 | 1.284 | 62 | 350.472,959 404.734,194 | 63 | 350.464,136 404.739,817 | 10.46 2 | 63 | 350.464,136 404.739,817 | 1 | 350.458,198 404.744,059 | 7.298 |

** Lungimile segmentelor sunt determinate în planul de proiecție Stereo 70 și sunt rotunjite la 1 milimetru.

*** Distanța dintre puncte este formată din segmente cumulate ce sunt mai mici decât valoarea 1 milimetru.

**DATE DESPRE IMOBILUL NR. 3959**

Oficiul de Cadastru și Publicitate Imobiliară GORJ
Biroul de Cadastru și Publicitate Imobiliară Targu Jiu

A. Partea I. Descrierea imobilului

TEREN Necunoscut

Adresa: Loc. Bâlta, Str Valea Bâlții, Nr. 73, Jud. Gorj

| Nr. Crt | Nr cadastral Nr. topografic | Suprafața* (mp) | Observații / Referințe |
|---------|-----------------------------|-----------------|---|
| A1 | | 3.350 | Sector cadastral:85 Teren neimprejmuit; |

Construcții

| Crt | Nr cadastral Nr. topografic | Adresa | Observații / Referințe |
|------|-----------------------------|---|---|
| A1.1 | | Loc. Bâlta, Str Valea Bâlții, Nr. 73, Jud. Gorj | Nr. niveluri:2; S. construita la sol:36 mp; S. construita desfasurata:72 mp; LOCUINTA |

B. Partea II. Proprietari și acte

| Inscrieri privitoare la dreptul de proprietate și alte drepturi reale | | Referințe |
|---|--|-----------|
| 0 / 27/01/2026 | | |
| Act Normativ nr. 7, din 13/03/1996 emis de PARLAMENTUL ROMANIEI; | | |
| B1 | Intabulare, drept de PROPRIETATE, dobandit prin Lege, cota actuala 1/1 1) NEIDENTIFICAT NEIDENTIFICAT | A1 |
| / | | |
| Act Administrativ nr. 11908, din 03/11/2025 emis de PRIMARIA RUNCU; | | |
| B2 | Se noteaza posesia factica in favoarea lui BRĂDICEANU DORINA 1) BRĂDICEANU DORINA | A1 |
| Act Normativ nr. 7, din 13/03/1996 emis de PARLAMENTUL ROMANIEI; | | |
| B3 | Intabulare, drept de PROPRIETATE, dobandit prin Lege, cota actuala 1/1 1) BRĂDICEANU DORINA | A1.1 |

C. Partea III. SARCINI .

| Inscrieri privind dezmembramintele dreptului de proprietate, drepturi reale de garanție și sarcini | Referințe |
|--|-----------|
| NU SUNT | |

Anexa Nr. 1 La Partea I

Teren

| | | |
|--------------|-----------------|------------------------|
| Nr cadastral | Suprafața (mp)* | Observații / Referințe |
| | 3.350 | |

* Suprafața este determinată în planul de proiecție Stereo 70.

DETALII LINIARE IMOBIL



Date referitoare la teren

| Crt | Categorie folosință | Intra vilan | Suprafața (mp) | Tarla | Parcelă | Nr. topo | Observații / Referințe |
|-----|---------------------|-------------|----------------|---------|---|----------|------------------------|
| 1 | curti constructii | DA | 445 | 22, 211 | 227/2, 228, 229, 9421/1, 9422/1, 9424/1 | - | |
| 2 | faneata | DA | 1.139 | 22, 211 | 227/2, 228, 229, 9421/1, 9422/1, 9424/1 | - | |
| 3 | faneata | NU | 1.766 | 22, 211 | 227/2, 228, 229, 9421/1, 9422/1, 9424/1 | - | |

Date referitoare la construcții

| Crt | Număr | Destinație construcție | Supraf. (mp) | Situație juridică | Observații / Referințe |
|------|-------|-------------------------|--------------|-------------------|---|
| A1.1 | | construcții de locuințe | 36 | Cu acte | Nr. niveluri:2; S. construita la sol:36 mp; S. construita desfasurata:72 mp; LOCUINTA |

Lungime Segmente

1) Valorile lungimilor segmentelor sunt obținute din proiecție în plan.

| Punct început | X / Y | Punct sfârșit | X / Y | Lungime segment | Punct început | X / Y | Punct sfârșit | X / Y | Lungime segment | Punct început | X / Y | Punct sfârșit | X / Y | Lungime segment |
|---------------|----------------------------|---------------|----------------------------|-----------------|---------------|----------------------------|---------------|----------------------------|-----------------|---------------|----------------------------|---------------|----------------------------|-----------------|
| 1 | 350.437,605 404.737,028 | 2 | 350.432,692 404.743,342 | 8.0 | 2 | 350.432,692 404.743,342 | 3 | 350.427,137 404.749,531 | 8.316 | 3 | 350.427,137 404.749,531 | 4 | 350.416,784 404.760,51 | 15.09 |
| 4 | 350.416,784 404.760,51 | 5 | 350.410,842 404.767,005 | 8.803 | 5 | 350.410,842 404.767,005 | 6 | 350.402,643 404.775,417 | 11.747 | 6 | 350.402,643 404.775,417 | 7 | 350.399,072 404.778,965 | 5.034 |
| 7 | 350.399,072 404.778,965 | 8 | 350.393,585 404.783,803 | 7.315 | 8 | 350.393,585 404.783,803 | 9 | 350.387,711 404.788,921 | 7.791 | 9 | 350.387,711 404.788,921 | 10 | 350.381,398 404.791,686 | 6.892 |
| 10 | 350.381,398 404.791,686 | 11 | 350.362,546 404.801,997 | 21.488 | 11 | 350.362,546 404.801,997 | 12 | 350.357,687 404.805,836 | 6.193 | 12 | 350.357,687 404.805,836 | 13 | 350.354,251 404.804,854 | 3.574 |
| 13 | 350.354,251 404.804,854 | 14 | 350.351,258 404.791,516 | 13.67 | 14 | 350.351,258 404.791,516 | 15 | 350.349,617 404.787,755 | 4.103 | 15 | 350.349,617 404.787,755 | 16 | 350.356,378 404.786,967 | 6.807 |
| 16 | 350.356,378 404.786,967 | 17 | 350.361,087 404.784,446 | 5.341 | 17 | 350.361,087 404.784,446 | 18 | 350.365,098 404.784,092 | 4.027 | 18 | 350.365,098 404.784,092 | 19 | 350.370,588 404.778,232 | 8.03 |
| 19 | 350.370,588 404.778,232 | 20 | 350.380,821 404.766,266 | 15.745 | 20 | 350.380,821 404.766,266 | 21 | 350.389,141 404.756,765 | 12.629 | 21 | 350.389,141 404.756,765 | 22 | 350.397,504 404.748,003 | 12.112 |
| 22 | 350.397,504 404.748,003 | 23 | 350.404,431 404.740,464 | 10.238 | 23 | 350.404,431 404.740,464 | 24 | 350.413,19 404.730,911 | 12.961 | 24 | 350.413,19 404.730,911 | 25 | 350.419,137 404.724,111 | 9.034 |
| 25 | 350.419,137 404.724,111 | 26 | 350.427,86 404.714,259 | 13.159 | 26 | 350.427,86 404.714,259 | 27 | 350.436,272 404.703,981 | 13.282 | 27 | 350.436,272 404.703,981 | 28 | 350.445,553 404.692,705 | 14.604 |
| 28 | 350.445,553 404.692,705 | 29 | 350.447,767 404.689,635 | 3.785 | 29 | 350.447,767 404.689,635 | 30 | 350.449,591 404.687,106 | 3.118 | 30 | 350.449,591 404.687,106 | 31 | 350.454,049 404.681,267 | 7.346 |
| 31 | 350.454,049 404.681,267 | 32 | 350.455,681 404.682,096 | 1.83 | 32 | 350.455,681 404.682,096 | 33 | 350.468,624 404.687,026 | 13.85 | 33 | 350.468,624 404.687,026 | 34 | 350.473,016 404.688,558 | 4.652 |
| 34 | 350.473,016 404.688,558 | 35 | 350.479,344 404.691,093 | 6.817 | 35 | 350.479,344 404.691,093 | 36 | 350.476,907 404.696,391 | 5.832 | 36 | 350.476,907 404.696,391 | 37 | 350.476,305 404.700,188 | 3.844 |
| 37 | 350.476,305 404.700,188 | 38 | 350.475,901 404.703,211 | 3.05 | 38 | 350.475,901 404.703,211 | 39 | 350.472,373 404.701,532 | 3.907 | 39 | 350.472,373 404.701,532 | 40 | 350.468,058 404.699,589 | 4.732 |
| 40 | 350.468,058 404.699,589 | 41 | 350.462,297 404.697,023 | 6.307 | 41 | 350.462,297 404.697,023 | 42 | 350.458,569 404.704,262 | 8.143 | 42 | 350.458,569 404.704,262 | 43 | 350.457,112 404.707,013 | 3.113 |
| 43 | 350.457,112 404.707,013 | 44 | 350.453,897 404.712,876 | 6.687 | 44 | 350.453,897 404.712,876 | 45 | 350.449,367 404.720,638 | 8.987 | 45 | 350.449,367 404.720,638 | 46 | 350.446,545 404.725,545 | 5.661 |
| 46 | 350.446,545 404.725,545 | 1 | 350.437,605 404.737,028 | 14.553 | | | | | | | | | | |

** Lungimile segmentelor sunt determinate în planul de proiecție Stereo 70 și sunt rotunjite la 1 milimetru.

*** Distanța dintre puncte este formată din segmente cumulate ce sunt mai mici decât valoarea 1 milimetru.

**DATE DESPRE IMOBILUL NR. 3960**

Oficiul de Cadastru și Publicitate Imobiliară GORJ
Biroul de Cadastru și Publicitate Imobiliară Targu Jiu

A. Partea I. Descrierea imobilului

TEREN Intravilan

Adresa: Loc. Bâlta, Str Valea Bâlții, Nr. 71, Jud. Gorj

| Nr. Crt | Nr cadastral Nr. topografic | Suprafața* (mp) | Observații / Referințe |
|---------|-----------------------------|-----------------|--|
| A1 | 37677 | 215 | Sector cadastral:85 Teren imprejmuit; Suprafata CF 155mp, pentru suprafat de 60mp se noteaza posesia. |

Construcții

| Crt | Nr cadastral Nr. topografic | Adresa | Observații / Referințe |
|------|-----------------------------|---|--|
| A1.1 | 37677-C1 | Loc. Bâlta, Str Valea Bâlții, Nr. 71, Jud. Gorj | Nr. niveluri:1; S. construita la sol:35 mp; S. construita desfasurata:35 mp; ANEXA |

B. Partea II. Proprietari și acte

| Inscrieri privitoare la dreptul de proprietate și alte drepturi reale | | Referințe |
|--|---|-----------|
| 26986 / 23/05/2017 | | |
| Act Notarial nr. 3230, din 22/05/2017 emis de NP PARAU CLAUDIA RADITA; | | |
| B1 | Intabulare, drept de PROPRIETATEcu titlu de drept donatie cu sarcina intretinerii, dobandit prin Conventie, cota actuala 1/1, cota initiala 1/1 1) JIANU CONSTANTIN GRIGORE, bun propriu | A1 |
| B2 | Intabulare, drept de PROPRIETATEcu titlu de drept donație, dobandit prin Conventie, cota actuala 1/1, cota initiala 1/1 1) JIANU CONSTANTIN GRIGORE, bun propriu | A1.1 |
| / | | |
| Act Administrativ nr. 11908/, din 03/11/2025 emis de PRIMARIA RUNCU; | | |
| B3 | SE NOTEAZA POSESIA FAPTICA IN FAVOAREA LUI JIANU CONSTANTIN GRIGORE 1) JIANU CONSTANTIN GRIGORE OBSERVATII: pentru suprafat de 60mp se noteaza posesia. | A1 |

C. Partea III. SARCINI

| Inscrieri privind dezmembramintele dreptului de proprietate, drepturi reale de garanție și sarcini | | Referințe |
|--|--|-----------|
| 26986 / 23/05/2017 | | |
| Act Notarial nr. 3230, din 22/05/2017 emis de NP PARAU CLAUDIA RADITA; | | |
| C1 | Intabulare, drept de IPOTECA LEGALA, Valoare:0 in condițiile art. 2386, pct. 4 Cod civil, cu privire la obligatia intetinerii, dobandit prin Conventie, cota actuala 1/1 1) JIANU GRIGORE | A1, A1.1 |

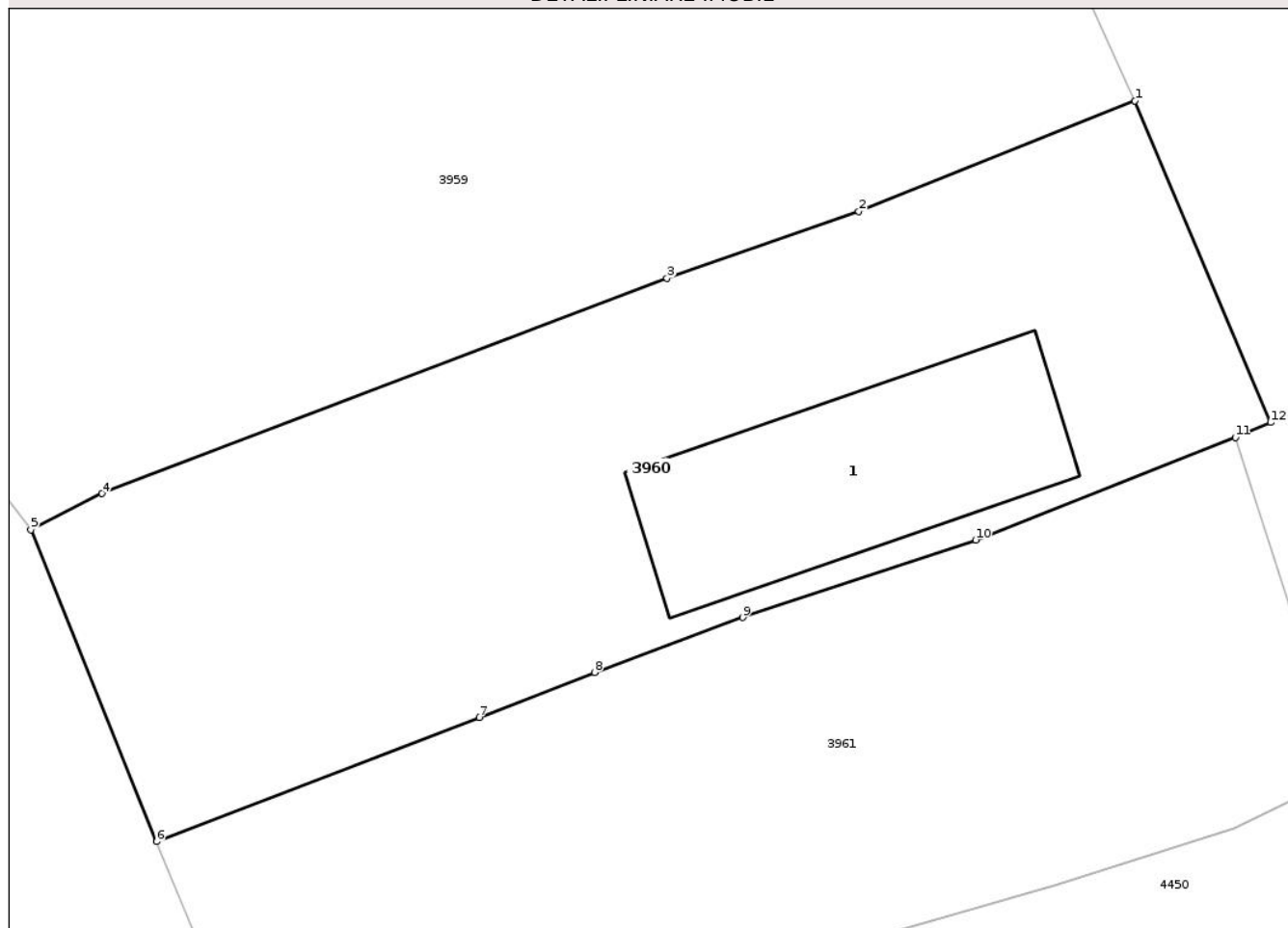
Anexa Nr. 1 La Partea I

Teren

| | | |
|--------------|-----------------|---|
| Nr cadastral | Suprafața (mp)* | Observații / Referințe |
| 37677 | 215 | Suprafata CF 155mp, pentru suprafat de 60mp se noteaza posesia. |

* Suprafața este determinată în planul de proiecție Stereo 70.

DETALII LINIARE IMOBIL



Date referitoare la teren

| Crt | Categorie folosință | Intra vilan | Suprafața (mp) | Tarla | Parcelă | Nr. topo | Observații / Referințe |
|-----|---------------------|-------------|----------------|-------|--------------|----------|------------------------|
| 1 | curti constructii | DA | 215 | 22 | 229/1, 230/1 | - | |

Date referitoare la construcții

| Crt | Număr | Destinație construcție | Supraf. (mp) | Situație juridică | Observații / Referințe |
|------|----------|------------------------|--------------|-------------------|--|
| A1.1 | 37677-C1 | constructii anexa | 35 | Cu acte | Nr. niveluri:1; S. construita la sol:35 mp; S. construita desfasurata:35 mp; ANEXA |

Lungime Segmente

1) Valorile lungimilor segmentelor sunt obținute din proiecție în plan.

| Punct început | X / Y | Punct sfârșit | X / Y | Lungime segment (** (m) |
|---------------|----------------------------|---------------|----------------------------|-------------------------|
| 1 | 350.479,344 404.691,093 | 2 | 350.473,016 404.688,558 | 6.817 |
| 2 | 350.473,016 404.688,558 | 3 | 350.468,624 404.687,026 | 4.652 |
| 3 | 350.468,624 404.687,026 | 4 | 350.455,681 404.682,096 | 13.85 |
| 4 | 350.455,681 404.682,096 | 5 | 350.454,049 404.681,267 | 1.83 |

| Punct început | X / Y | Punct sfârșit | X / Y | Lungime segment (** (m) |
|---------------|----------------------------|---------------|----------------------------|-------------------------|
| 5 | 350.454,049 404.681,267 | 6 | 350.456,926 404.674,127 | 7.698 |
| 6 | 350.456,926 404.674,127 | 7 | 350.464,318 404.676,974 | 7.921 |
| 7 | 350.464,318 404.676,974 | 8 | 350.466,961 404.678,003 | 2.836 |
| 8 | 350.466,961 404.678,003 | 9 | 350.470,355 404.679,262 | 3.62 |
| 9 | 350.470,355 404.679,262 | 10 | 350.475,691 404.681,035 | 5.623 |
| 10 | 350.475,691 404.681,035 | 11 | 350.481,639 404.683,381 | 6.394 |
| 11 | 350.481,639 404.683,381 | 12 | 350.482,452 404.683,726 | 0.883 |
| 12 | 350.482,452 404.683,726 | 1 | 350.479,344 404.691,093 | 7.996 |

** Lungimile segmentelor sunt determinate în planul de proiecție Stereo 70 și sunt rotunjite la 1 milimetru.

*** Distanța dintre puncte este formată din segmente cumulate ce sunt mai mici decât valoarea 1 milimetru.

**DATE DESPRE IMOBILUL NR. 3961**

Oficiul de Cadastru și Publicitate Imobiliară GORJ
Biroul de Cadastru și Publicitate Imobiliară Targu Jiu

A. Partea I. Descrierea imobilului

TEREN Intravilan

Adresa: Loc. Bâlta, Jud. Gorj

| Nr. Crt | Nr cadastral Nr. topografic | Suprafața* (mp) | Observații / Referințe |
|---------|--------------------------------|-----------------|---|
| A1 | | 204 | Sector cadastral:85 Teren neimprejmuit; |

B. Partea II. Proprietari și acte

| Inscrieri privitoare la dreptul de proprietate și alte drepturi reale | Referințe |
|---|-----------|
| 0 / 27/01/2026 | |
| Act Normativ nr. 7, din 13/03/1996 emis de PARLAMENTUL ROMANIEI; | |
| B1 | A1 |
| Intabulare, drept de PROPRIETATE, dobandit prin Lege, cota actuala 1/1 1) NEIDENTIFICAT NEIDENTIFICAT | |
| / | |
| Act Administrativ nr. 11908, din 03/11/2025 emis de PRIMARIA RUNCU; | |
| B2 | A1 |
| Se noteaza posesia factica in favoarea lui AMARITEI ION 1) AMARITEI ION | |

C. Partea III. SARCINI .

| Inscrieri privind dezmembramintele dreptului de proprietate, drepturi reale de garanție și sarcini | Referințe |
|--|-----------|
| NU SUNT | |

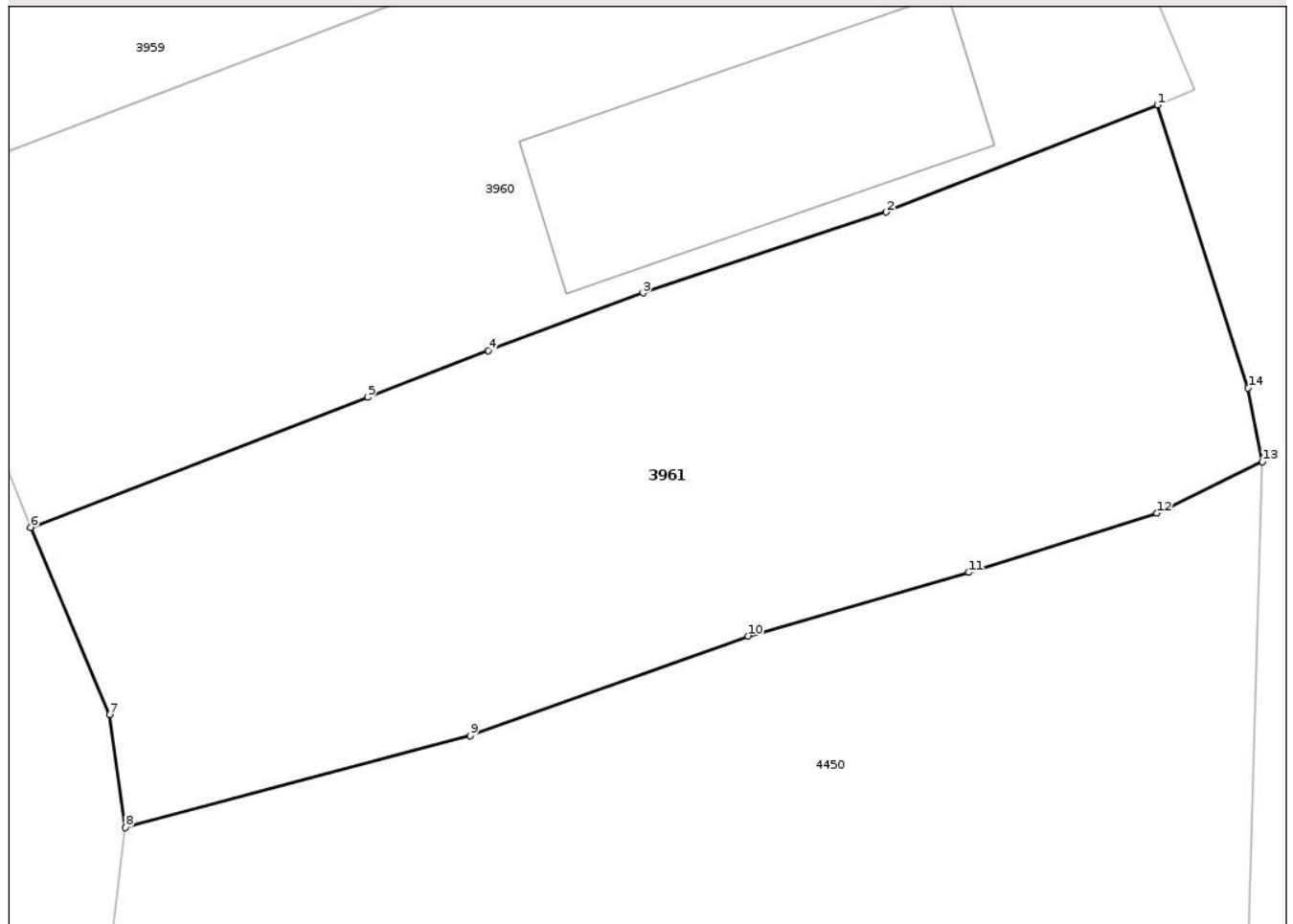
Anexa Nr. 1 La Partea I

Teren

| | | |
|--------------|-----------------|------------------------|
| Nr cadastral | Suprafața (mp)* | Observații / Referințe |
| | 204 | |

* Suprafața este determinată în planul de proiecție Stereo 70.

DETALII LINIARE IMOBIL



Date referitoare la teren

| Crt | Categorie folosință | Intravilan | Suprafața (mp) | Tarla | Parcelă | Nr. topo | Observații / Referințe |
|-----|---------------------|------------|----------------|-------|--------------|----------|------------------------|
| 1 | arabil | DA | 204 | 22 | 230/2, 231/1 | - | |

Lungime Segmente

1) Valorile lungimilor segmentelor sunt obținute din proiecție în plan.

| Punct început | X / Y | Punct sfârșit | X / Y | Lungime segment (** (m) |
|---------------|----------------------------|---------------|----------------------------|-------------------------|
| 1 | 350.481,639 404.683,381 | 2 | 350.475,691 404.681,035 | 6.394 |
| 2 | 350.475,691 404.681,035 | 3 | 350.470,355 404.679,262 | 5.623 |
| 3 | 350.470,355 404.679,262 | 4 | 350.466,961 404.678,003 | 3.62 |
| 4 | 350.466,961 404.678,003 | 5 | 350.464,318 404.676,974 | 2.836 |
| 5 | 350.464,318 404.676,974 | 6 | 350.456,926 404.674,127 | 7.921 |

| Punct început | X / Y | Punct sfârșit | X / Y | Lungime segment (** (m) |
|---------------|----------------------------|---------------|----------------------------|-------------------------|
| 6 | 350.456,926 404.674,127 | 7 | 350.458,655 404.670,018 | 4.458 |
| 7 | 350.458,655 404.670,018 | 8 | 350.459,007 404.667,547 | 2.496 |
| 8 | 350.459,007 404.667,547 | 9 | 350.466,57 404.669,564 | 7.827 |
| 9 | 350.466,57 404.669,564 | 10 | 350.472,662 404.671,744 | 6.47 |
| 10 | 350.472,662 404.671,744 | 11 | 350.477,507 404.673,136 | 5.041 |
| 11 | 350.477,507 404.673,136 | 12 | 350.481,622 404.674,437 | 4.316 |
| 12 | 350.481,622 404.674,437 | 13 | 350.483,942 404.675,562 | 2.578 |
| 13 | 350.483,942 404.675,562 | 14 | 350.483,625 404.677,183 | 1.652 |
| 14 | 350.483,625 404.677,183 | 1 | 350.481,639 404.683,381 | 6.508 |

** Lungimile segmentelor sunt determinate în planul de proiecție Stereo 70 și sunt rotunjite la 1 milimetru.

*** Distanța dintre puncte este formată din segmente cumulate ce sunt mai mici decât valoarea 1 milimetru.

**DATE DESPRE IMOBILUL NR. 3962**

Oficiul de Cadastru și Publicitate Imobiliară GORJ
Biroul de Cadastru și Publicitate Imobiliară Targu Jiu

A. Partea I. Descrierea imobilului

TEREN Intravilan

Adresa: Loc. Bâlta, Jud. Gorj

| Nr. Crt | Nr cadastral Nr. topografic | Suprafața* (mp) | Observații / Referințe |
|---------|-----------------------------|-----------------|---|
| A1 | | 893 | Sector cadastral:85 Teren neimprejmuit; |

B. Partea II. Proprietari și acte

| Inscrieri privitoare la dreptul de proprietate și alte drepturi reale | | Referințe |
|---|--|-----------|
| 0 / 27/01/2026 | | |
| Act Normativ nr. 7, din 13/03/1996 emis de PARLAMENTUL ROMANIEI; | | |
| B1 | Intabulare, drept de PROPRIETATE, dobândit prin Lege, cota actuala 1/1 1) NEIDENTIFICAT NEIDENTIFICAT | A1 |
| / | | |
| Act Administrativ nr. 11908, din 03/11/2025 emis de PRIMARIA RUNCU; | | |
| B2 | Se noteaza posesia factica in favoarea lui SARCINĂ MARIA-ALEXANDRA 1) SARCINĂ MARIA-ALEXANDRA | A1 |

C. Partea III. SARCINI .

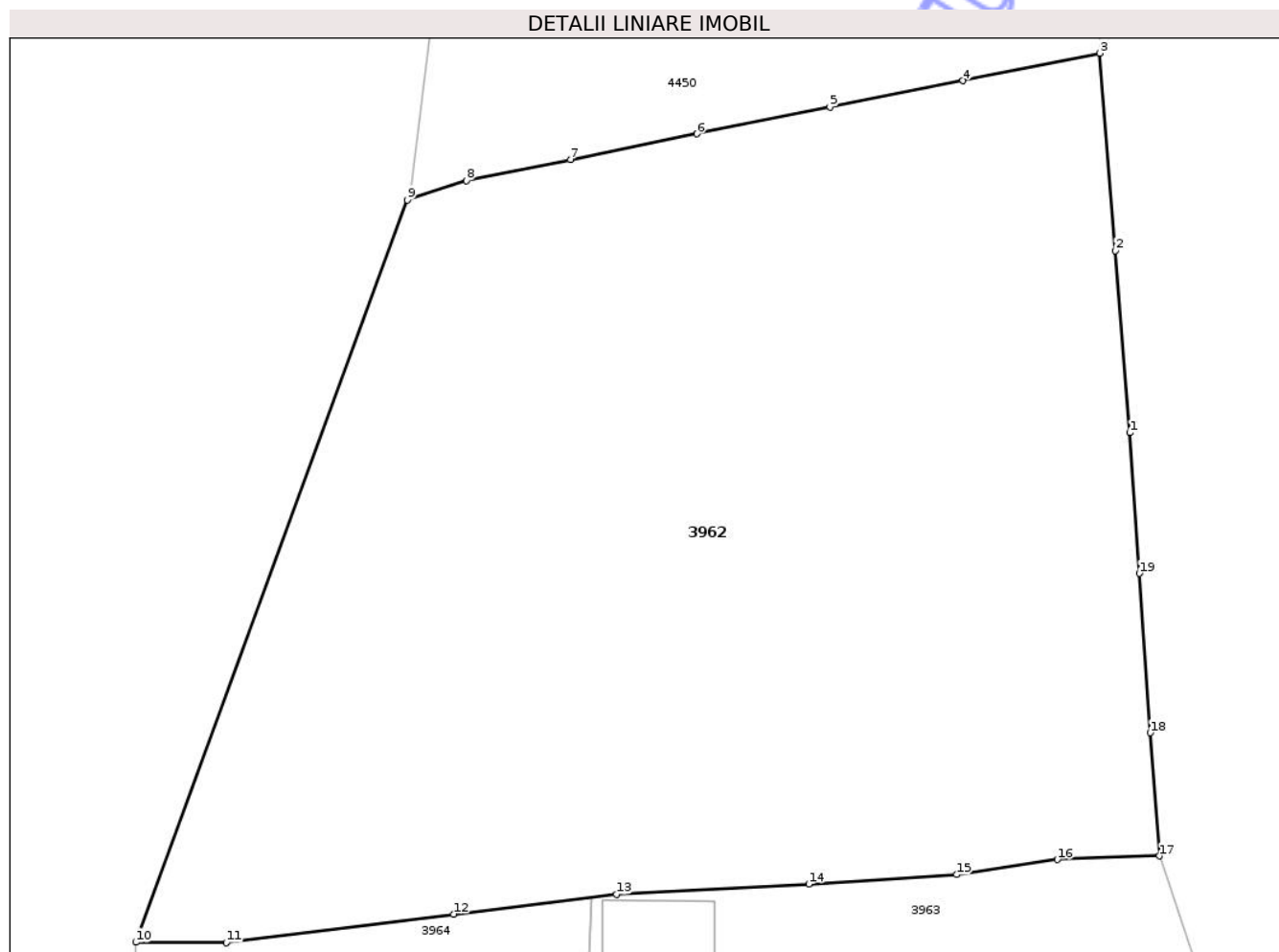
| Inscrieri privind dezmembramintele dreptului de proprietate, drepturi reale de garanție și sarcini | Referințe |
|--|-----------|
| NU SUNT | |

Anexa Nr. 1 La Partea I

Teren

| | | |
|--------------|-----------------|------------------------|
| Nr cadastral | Suprafața (mp)* | Observații / Referințe |
| | 893 | |

* Suprafața este determinată în planul de proiecție Stereo 70.



Date referitoare la teren

| Crt | Categorie folosință | Intra vilan | Suprafața (mp) | Tarla | Parcelă | Nr. topo | Observații / Referințe |
|-----|---------------------|-------------|----------------|-------|----------|----------|------------------------|
| 1 | pasune | DA | 893 | 22 | 232, 233 | - | |

Lungime Segmente

1) Valorile lungimilor segmentelor sunt obținute din proiecție în plan.

| Punct început | X / Y | Punct sfârșit | X / Y | Lungime segment (** (m) |
|---------------|----------------------------|---------------|----------------------------|-------------------------|
| 1 | 350.484,735 404.651,294 | 2 | 350.484,201 404.658,021 | 6.748 |
| 2 | 350.484,201 404.658,021 | 3 | 350.483,632 404.665,326 | 7.327 |
| 3 | 350.483,632 404.665,326 | 4 | 350.478,554 404.664,307 | 5.179 |
| 4 | 350.478,554 404.664,307 | 5 | 350.473,643 404.663,33 | 5.007 |
| 5 | 350.473,643 404.663,33 | 6 | 350.468,707 404.662,343 | 5.034 |

| Punct început | X / Y | Punct sfârşit | X / Y | Lungime segment (** (m) |
|---------------|----------------------------|---------------|----------------------------|-------------------------|
| 6 | 350.468,707 404.662,343 | 7 | 350.464,037 404.661,39 | 4.766 |
| 7 | 350.464,037 404.661,39 | 8 | 350.460,181 404.660,616 | 3.933 |
| 8 | 350.460,181 404.660,616 | 9 | 350.458,001 404.659,899 | 2.295 |
| 9 | 350.458,001 404.659,899 | 10 | 350.447,945 404.632,446 | 29.237 |
| 10 | 350.447,945 404.632,446 | 11 | 350.451,301 404.632,428 | 3.356 |
| 11 | 350.451,301 404.632,428 | 12 | 350.459,708 404.633,486 | 8.473 |
| 12 | 350.459,708 404.633,486 | 13 | 350.465,741 404.634,223 | 6.078 |
| 13 | 350.465,741 404.634,223 | 14 | 350.472,854 404.634,596 | 7.123 |
| 14 | 350.472,854 404.634,596 | 15 | 350.478,329 404.634,945 | 5.486 |
| 15 | 350.478,329 404.634,945 | 16 | 350.482,059 404.635,504 | 3.772 |
| 16 | 350.482,059 404.635,504 | 17 | 350.485,841 404.635,638 | 3.784 |
| 17 | 350.485,841 404.635,638 | 18 | 350.485,487 404.640,195 | 4.571 |
| 18 | 350.485,487 404.640,195 | 19 | 350.485,095 404.646,089 | 5.907 |
| 19 | 350.485,095 404.646,089 | 1 | 350.484,735 404.651,294 | 5.217 |

** Lungimile segmentelor sunt determinate în planul de proiecţie Stereo 70 şi sunt rotunjite la 1 milimetru.

*** Distanţa dintre puncte este formată din segmente cumulate ce sunt mai mici decât valoarea 1 milimetru.

**DATE DESPRE IMOBILUL NR. 4015**

Oficiul de Cadastru și Publicitate Imobiliară GORJ
Biroul de Cadastru și Publicitate Imobiliară Targu Jiu

A. Partea I. Descrierea imobilului

TEREN Intravilan

Adresa: Loc. Bâlta, Str General Constantin Șandru, Nr. 92, Jud. Gorj

| Nr. Crt | Nr cadastral Nr. topografic | Suprafața* (mp) | Observații / Referințe |
|---------|-----------------------------|-----------------|---|
| A1 | 36548 | 477 | Sector cadastral:85 Teren neimprejmuit; |

B. Partea II. Proprietari și acte

| Inscrieri privitoare la dreptul de proprietate și alte drepturi reale | | Referințe |
|--|---|-----------|
| 61481 / 19/11/2012 | | |
| Act Administrativ nr. 3, din 29/01/2010 emis de Consiliul Local Runcu (act administrativ nr. 6546/14-11-2012 emis de Primaria Runcu; act administrativ nr. 6543/14-11-2012 emis de Primaria Runcu; act administrativ nr. 6545/14-11-2012 emis de Primaria Runcu; act administrativ nr. 6544/14-11-2012 emis de Primaria Runcu;); | | |
| B1 | Intabulare, drept de PROPRIETATEpublică, dobândit prin Lege, cota actuala 1/1, cota initiala 1/1 1) COMUNA RUNCU , CIF:4448229, bun propriu | A1 |

C. Partea III. SARCINI .

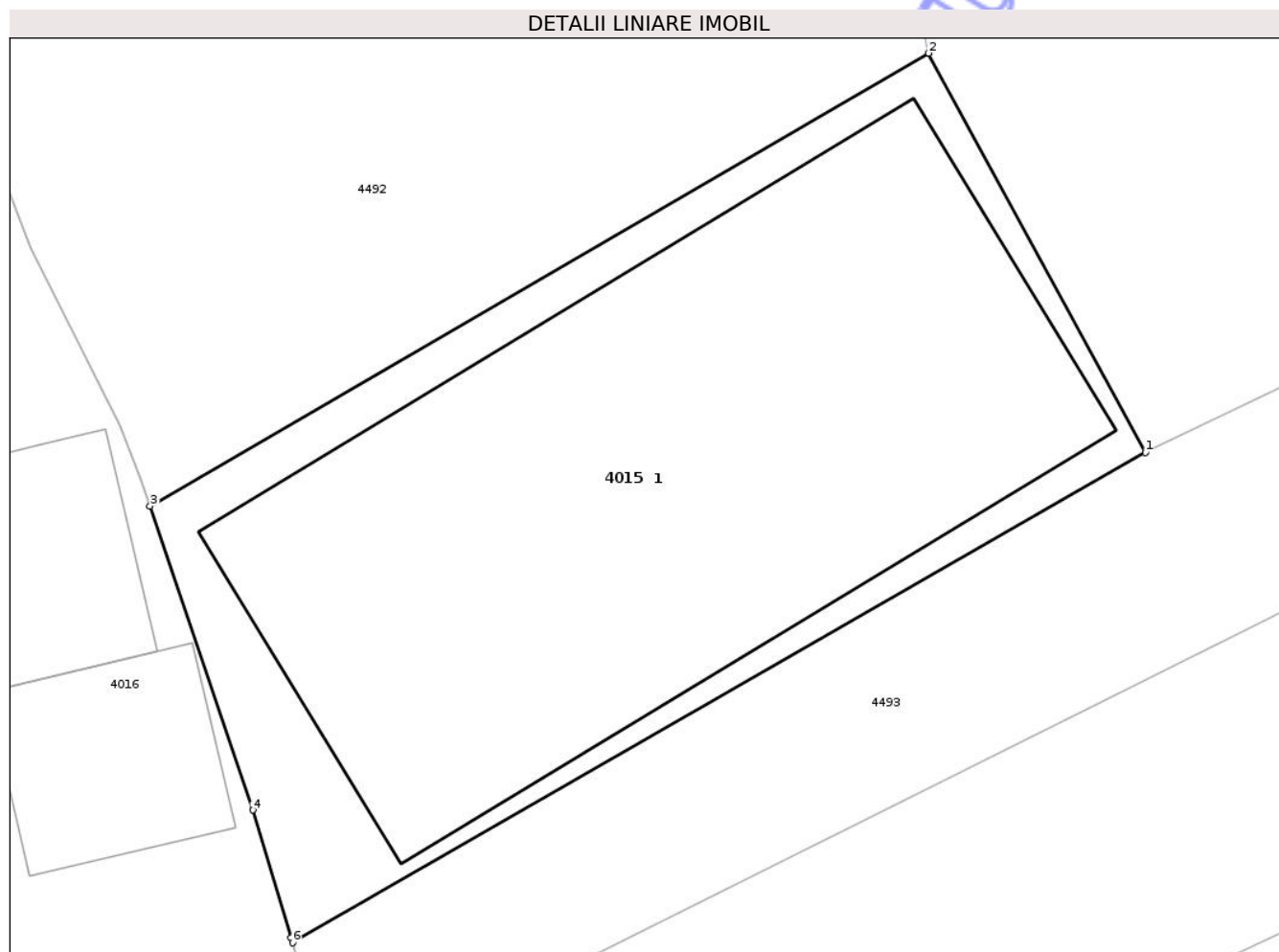
| Inscrieri privind dezmembramintele dreptului de proprietate, drepturi reale de garanție și sarcini | Referințe |
|--|-----------|
| NU SUNT | |

Anexa Nr. 1 La Partea I

Teren

| | | |
|--------------|-----------------|------------------------|
| Nr cadastral | Suprafața (mp)* | Observații / Referințe |
| 36548 | 477 | |

* Suprafața este determinată în planul de proiecție Stereo 70.



Date referitoare la teren

| Crt | Categorie folosință | Intra vilan | Suprafața (mp) | Tarla | Parcelă | Nr. topo | Observații / Referințe |
|-----|---------------------|-------------|----------------|-------|---------|----------|------------------------|
| 1 | curți constructii | DA | 477 | 80 | 666 | - | |

Date referitoare la construcții

| Crt | Număr | Destinație construcție | Supraf. (mp) | Situație juridică | Observații / Referințe |
|------|-------|--|--------------|-------------------|--|
| A1.1 | | construcții administrative și social culturale | 365 | Fara acte | Nr. niveluri:2; S. construita la sol:365 mp; CONSTRUCTIE ADMINISTRATIV SOCIALA |

Lungime Segmente

1) Valorile lungimilor segmentelor sunt obținute din proiecție în plan.

| Punct început | X / Y | Punct sfârșit | X / Y | Lungime segment (** (m) |
|---------------|----------------------------|---------------|----------------------------|-------------------------|
| 1 | 350.491,937 403.758,544 | 2 | 350.484,67 403.771,918 | 15.221 |
| 2 | 350.484,67 403.771,918 | 3 | 350.458,563 403.756,747 | 30.195 |
| 3 | 350.458,563 403.756,747 | 4 | 350.462,004 403.746,555 | 10.757 |

| Punct început | X / Y | Punct sfârșit | X / Y | Lungime segment (** (m) |
|---------------|----------------------------|---------------|----------------------------|-------------------------|
| 4 | 350.462,004 403.746,555 | 5 | 350.463,293 403.742,276 | 4.469 |
| 5 | 350.463,293 403.742,276 | 6 | 350.463,341 403.742,11 | 0.173 |
| 6 | 350.463,341 403.742,11 | 1 | 350.491,937 403.758,544 | 32.982 |

** Lungimile segmentelor sunt determinate în planul de proiecție Stereo 70 și sunt rotunjite la 1 milimetru.

*** Distanța dintre puncte este formată din segmente cumulate ce sunt mai mici decât valoarea 1 milimetru.

Neutilizabil în Circuitul Civil

**DATE DESPRE IMOBILUL NR. 4018**

Oficiul de Cadastru și Publicitate Imobiliară GORJ
Biroul de Cadastru și Publicitate Imobiliară Targu Jiu

A. Partea I. Descrierea imobilului

TEREN Intravilan

Adresa: Loc. Bâlta, Str General Constantin Șandru, Nr. 98, Jud. Gorj

| Nr. Crt | Nr cadastral Nr. topografic | Suprafața* (mp) | Observații / Referințe |
|---------|-----------------------------|-----------------|---|
| A1 | | 1.842 | Sector cadastral:85 Teren neimprejmuit; |

Construcții

| Crt | Nr cadastral Nr. topografic | Adresa | Observații / Referințe |
|------|-----------------------------|--|---|
| A1.1 | | Loc. Bâlta, Str General Constantin Șandru, Nr. 98, Jud. Gorj | Nr. niveluri:1; S. construita la sol:84 mp; S. construita desfasurata:84 mp; LOCUINTA |

B. Partea II. Proprietari și acte

| Inscrieri privitoare la dreptul de proprietate și alte drepturi reale | | Referințe |
|---|--|-----------|
| 0 / 27/01/2026 | | |
| Act Normativ nr. 7, din 13/03/1996 emis de PARLAMENTUL ROMANIEI; | | |
| B1 | Intabulare, drept de PROPRIETATE, dobandit prin Lege, cota actuala 1/1 1) NEIDENTIFICAT NEIDENTIFICAT | A1 |
| / | | |
| Act Administrativ nr. 11908, din 03/11/2025 emis de PRIMARIA RUNCU; | | |
| B2 | Se noteaza posesia factica in favoarea lui COANCĂ TRANDAFIRA 1) COANCĂ TRANDAFIRA | A1 |
| Act Normativ nr. 7, din 13/03/1996 emis de PARLAMENTUL ROMANIEI; | | |
| B3 | Intabulare, drept de PROPRIETATE, dobandit prin Lege, cota actuala 1/1 1) COANCĂ TRANDAFIRA | A1.1 |

C. Partea III. SARCINI .

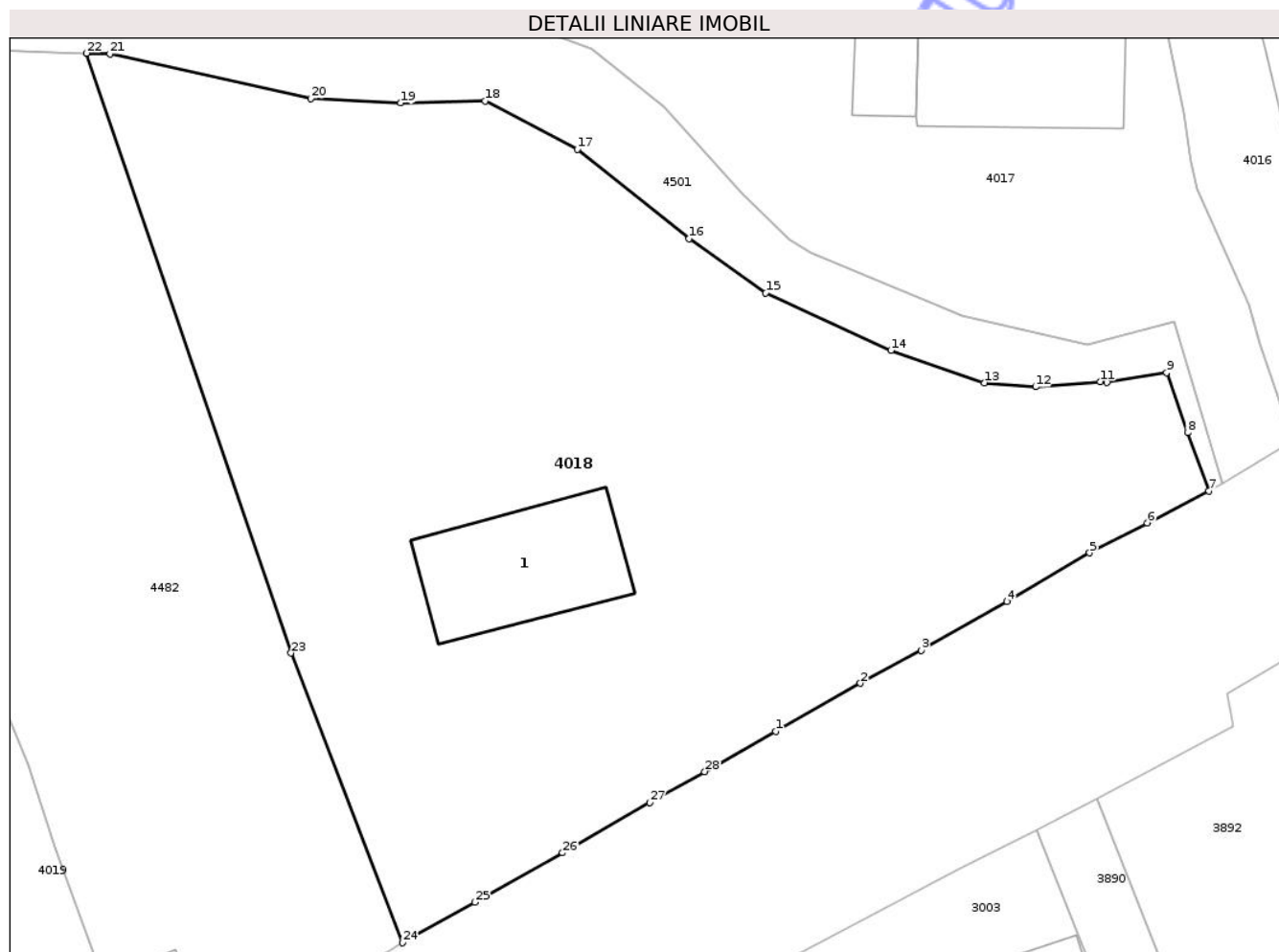
| Inscrieri privind dezmembramintele dreptului de proprietate, drepturi reale de garanție și sarcini | Referințe |
|--|-----------|
| NU SUNT | |

Anexa Nr. 1 La Partea I

Teren

| | | |
|--------------|-----------------|------------------------|
| Nr cadastral | Suprafața (mp)* | Observații / Referințe |
| | 1.842 | |

* Suprafața este determinată în planul de proiecție Stereo 70.



Date referitoare la teren

| Crt | Categorie folosință | Intra vilan | Suprafața (mp) | Tarla | Parcelă | Nr. topo | Observații / Referințe |
|-----|---------------------|-------------|----------------|-------|-----------------------------|----------|------------------------|
| 1 | curti constructii | DA | 658 | 80 | 676/1, 674/1, 675, 672, 673 | - | |
| 2 | faneata | DA | 1.184 | 80 | 676/1, 674/1, 675, 672, 673 | - | |

Date referitoare la construcții

| Crt | Număr | Destinație construcție | Supraf. (mp) | Situație juridică | Observații / Referințe |
|------|-------|-------------------------|--------------|-------------------|---|
| A1.1 | | construcții de locuințe | 84 | Cu acte | Nr. niveluri:1; S. construita la sol:84 mp; S. construita desfasurata:84 mp; LOCUINTA |

Lungime Segmente

1) Valorile lungimilor segmentelor sunt obținute din proiecție în plan.

| Punct început | X / Y | Punct sfârșit | X / Y | Lungime segment (** (m) | Punct început | X / Y | Punct sfârșit | X / Y | Lungime segment (** (m) |
|---------------|----------------------------|---------------|----------------------------|-------------------------|---------------|----------------------------|---------------|----------------------------|-------------------------|
| 1 | 350.420,942 403.714,254 | 2 | 350.426,153 403.717,193 | 5.983 | 2 | 350.426,153 403.717,193 | 3 | 350.429,888 403.719,225 | 4.252 |
| 3 | 350.429,888 403.719,225 | 4 | 350.435,173 403.722,222 | 6.076 | 4 | 350.435,173 403.722,222 | 5 | 350.440,251 403.725,212 | 5.893 |

| Punct început | X / Y | Punct sfârșit | X / Y | Lungime segment (** (m) | Punct început | X / Y | Punct sfârșit | X / Y | Lungime segment (** (m) |
|---------------|----------------------------|---------------|----------------------------|-------------------------|---------------|----------------------------|---------------|----------------------------|-------------------------|
| 5 | 350.440,251 403.725,212 | 6 | 350.443,808 403.727,052 | 4.005 | 6 | 350.443,808 403.727,052 | 7 | 350.447,6 403.729,013 | 4.269 |
| 7 | 350.447,6 403.729,013 | 8 | 350.446,274 403.732,593 | 3.818 | 8 | 350.446,274 403.732,593 | 9 | 350.444,997 403.736,292 | 3.913 |
| 9 | 350.444,997 403.736,292 | 10 | 350.441,312 403.735,67 | 3.737 | 10 | 350.441,312 403.735,67 | 11 | 350.440,915 403.735,74 | 0.403 |
| 11 | 350.440,915 403.735,74 | 12 | 350.436,934 403.735,41 | 3.995 | 12 | 350.436,934 403.735,41 | 13 | 350.433,774 403.735,66 | 3.17 |
| 13 | 350.433,774 403.735,66 | 14 | 350.428,031 403.737,646 | 6.077 | 14 | 350.428,031 403.737,646 | 15 | 350.420,337 403.741,181 | 8.467 |
| 15 | 350.420,337 403.741,181 | 16 | 350.415,62 403.744,513 | 5.775 | 16 | 350.415,62 403.744,513 | 17 | 350.408,747 403.750,002 | 8.796 |
| 17 | 350.408,747 403.750,002 | 18 | 350.403,075 403.752,982 | 6.407 | 18 | 350.403,075 403.752,982 | 19 | 350.397,886 403.752,861 | 5.19 |
| 19 | 350.397,886 403.752,861 | 20 | 350.392,342 403.753,131 | 5.551 | 20 | 350.392,342 403.753,131 | 21 | 350.380,001 403.755,868 | 12.641 |
| 21 | 350.380,001 403.755,868 | 22 | 350.378,548 403.755,917 | 1.454 | 22 | 350.378,548 403.755,917 | 23 | 350.391,142 403.719,052 | 38.957 |
| 23 | 350.391,142 403.719,052 | 24 | 350.398,012 403.701,243 | 19.088 | 24 | 350.398,012 403.701,243 | 25 | 350.402,441 403.703,729 | 5.079 |
| 25 | 350.402,441 403.703,729 | 26 | 350.407,841 403.706,771 | 6.198 | 26 | 350.407,841 403.706,771 | 27 | 350.413,207 403.709,856 | 6.19 |
| 27 | 350.413,207 403.709,856 | 28 | 350.416,581 403.711,757 | 3.873 | 28 | 350.416,581 403.711,757 | 1 | 350.420,942 403.714,254 | 5.025 |

** Lungimile segmentelor sunt determinate în planul de proiecție Stereo 70 și sunt rotunjite la 1 milimetru.

*** Distanța dintre puncte este formată din segmente cumulate ce sunt mai mici decât valoarea 1 milimetru.

**DATE DESPRE IMOBILUL NR. 4019**

Oficiul de Cadastru și Publicitate Imobiliară GORJ
Biroul de Cadastru și Publicitate Imobiliară Targu Jiu

A. Partea I. Descrierea imobilului

TEREN Necunoscut

Adresa: Loc. Bâlta, Jud. Gorj

| Nr. Crt | Nr cadastral Nr. topografic | Suprafața* (mp) | Observații / Referințe |
|---------|--------------------------------|-----------------|---|
| A1 | | 2.824 | Sector cadastral:85 Teren neimprejmuit; |

B. Partea II. Proprietari și acte

| Inscrieri privitoare la dreptul de proprietate și alte drepturi reale | Referințe |
|---|---|
| 0 / 03/02/2026 | |
| Act Administrativ nr. 11908, din 03/11/2025 emis de PRIMARIA RUNCU; | |
| B1 | Inscrierea posesiei, drept de PROPRIETATE, dobandit prin Lege, cota actuala 1/1 |
| | 1) NEIDENTIFICAT NEIDENTIFICAT |
| / | |
| Act Normativ nr. 7, din 13/03/1996 emis de PARLAMENTUL ROMANIEI; | |
| B2 | Se noteaza mentiunea de proprietar neidentificat |
| | A1 |

C. Partea III. SARCINI .

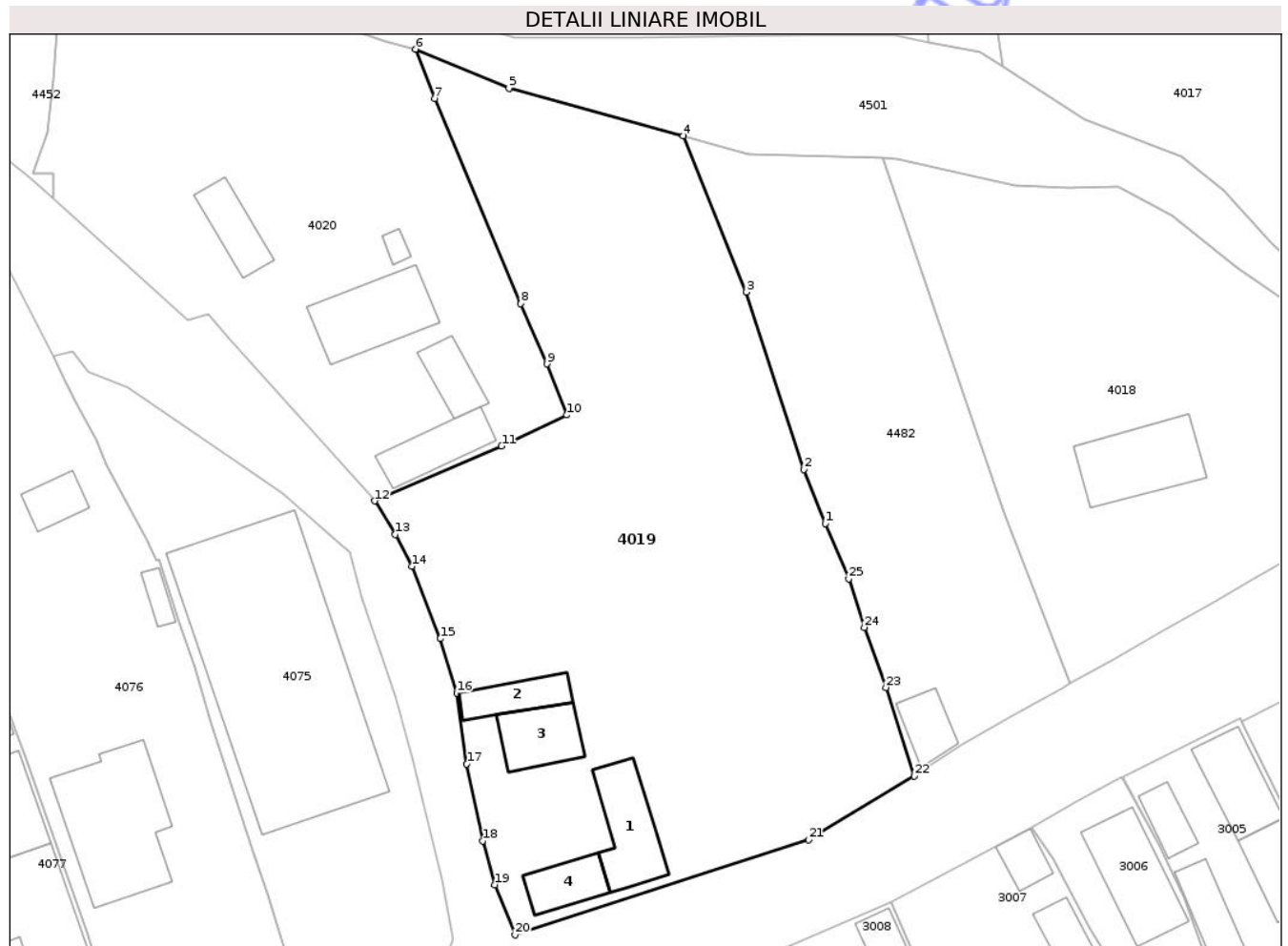
| Inscrieri privind dezmembramintele dreptului de proprietate, drepturi reale de garanție și sarcini | Referințe |
|--|-----------|
| NU SUNT | |

Anexa Nr. 1 La Partea I

Teren

| | | |
|--------------|-----------------|------------------------|
| Nr cadastral | Suprafața (mp)* | Observații / Referințe |
| | 2.824 | |

* Suprafața este determinată în planul de proiecție Stereo 70.



Date referitoare la teren

| Crt | Categorie folosință | Intravilan | Suprafața (mp) | Tarla | Parcelă | Nr. topo | Observații / Referințe |
|-----|---------------------|------------|----------------|-------|---------------|----------|------------------------|
| 1 | curți construcții | DA | 1.036 | 80 | 677, ..., 679 | - | |
| 2 | pasune | DA | 1.560 | 80 | 677, ..., 679 | - | |
| 3 | pasune | NU | 228 | 80 | 677, ..., 679 | - | |

Date referitoare la construcții

| Crt | Număr | Destinație construcție | Supraf. (mp) | Situație juridică | Observații / Referințe |
|------|-------|-------------------------|--------------|-------------------|---|
| A1.1 | | construcții de locuințe | 67 | Fara acte | Nr. niveluri:1; S. construita la sol:67 mp; S. construita desfasurata:67 mp; LOCUINTA |
| A1.2 | | construcții anexa | 35 | Fara acte | Nr. niveluri:1; S. construita la sol:35 mp; S. construita desfasurata:35 mp; ANEXA |
| A1.3 | | construcții anexa | 48 | Fara acte | Nr. niveluri:1; S. construita la sol:48 mp; S. construita desfasurata:48 mp; ANEXA |
| A1.4 | | construcții anexa | 35 | Fara acte | Nr. niveluri:1; S. construita la sol:35 mp; S. construita desfasurata:35 mp; ANEXA |

Lungime Segmente

1) Valorile lungimilor segmentelor sunt obținute din proiecție în plan.

| Punct început | X / Y | Punct sfârșit | X / Y | Lungime segment (** (m) |
|---------------|----------------------------|---------------|----------------------------|-------------------------|
| 1 | 350.372,577 403.717,935 | 2 | 350.370,323 403.723,532 | 6.034 |
| 3 | 350.364,336 403.741,998 | 4 | 350.357,767 403.758,253 | 17.532 |
| 5 | 350.339,602 403.763,214 | 6 | 350.329,871 403.767,272 | 10.543 |
| 7 | 350.331,856 403.762,119 | 8 | 350.340,844 403.740,794 | 23.142 |
| 9 | 350.343,564 403.734,528 | 10 | 350.345,623 403.729,196 | 5.716 |
| 11 | 350.338,839 403.725,974 | 12 | 350.325,596 403.720,267 | 14.42 |
| 13 | 350.327,762 403.716,769 | 14 | 350.329,496 403.713,462 | 3.734 |
| 15 | 350.332,459 403.705,934 | 16 | 350.334,17 403.700,258 | 5.928 |
| 17 | 350.335,21 403.692,901 | 18 | 350.336,861 403.684,872 | 8.197 |
| 19 | 350.338,127 403.680,319 | 20 | 350.340,23 403.675,106 | 5.621 |
| 21 | 350.370,825 403.685,013 | 22 | 350.381,857 403.691,628 | 12.863 |
| 23 | 350.378,879 403.700,857 | 24 | 350.376,629 403.707,103 | 6.639 |
| 25 | 350.374,998 403.712,17 | 1 | 350.372,577 403.717,935 | 6.253 |

| Punct început | X / Y | Punct sfârșit | X / Y | Lungime segment (** (m) |
|---------------|----------------------------|---------------|----------------------------|-------------------------|
| 2 | 350.370,323 403.723,532 | 3 | 350.364,336 403.741,998 | 19.412 |
| 4 | 350.357,767 403.758,253 | 5 | 350.339,602 403.763,214 | 18.83 |
| 6 | 350.329,871 403.767,272 | 7 | 350.331,856 403.762,119 | 5.522 |
| 8 | 350.340,844 403.740,794 | 9 | 350.343,564 403.734,528 | 6.831 |
| 10 | 350.345,623 403.729,196 | 11 | 350.338,839 403.725,974 | 7.51 |
| 12 | 350.325,596 403.720,267 | 13 | 350.327,762 403.716,769 | 4.114 |
| 14 | 350.329,496 403.713,462 | 15 | 350.332,459 403.705,934 | 8.09 |
| 16 | 350.334,17 403.700,258 | 17 | 350.335,21 403.692,901 | 7.43 |
| 18 | 350.336,861 403.684,872 | 19 | 350.338,127 403.680,319 | 4.726 |
| 20 | 350.340,23 403.675,106 | 21 | 350.370,825 403.685,013 | 32.159 |
| 22 | 350.381,857 403.691,628 | 23 | 350.378,879 403.700,857 | 9.698 |
| 24 | 350.376,629 403.707,103 | 25 | 350.374,998 403.712,17 | 5.323 |

** Lungimile segmentelor sunt determinate în planul de proiecție Stereo 70 și sunt rotunjite la 1 milimetru.

*** Distanța dintre puncte este formată din segmente cumulate ce sunt mai mici decât valoarea 1 milimetru.



DATE DESPRE IMOBILUL NR. 4020

Oficiul de Cadastru și Publicitate Imobiliară GORJ
Biroul de Cadastru și Publicitate Imobiliară Targu Jiu

A. Partea I. Descrierea imobilului

TEREN Intravilan

Adresa: Loc. Bâlta, Str Bratia, Nr. 4, Jud. Gorj

| Nr. Crt | Nr cadastral Nr. topografic | Suprafața* (mp) | Observații / Referințe |
|---------|-----------------------------|-----------------|---|
| A1 | 37360 | 1.787 | Sector cadastral:85 Teren neimprejmuit; |

Construcții

| Crt | Nr cadastral Nr. topografic | Adresa | Observații / Referințe |
|------|-----------------------------|--|---|
| A1.1 | 37360-C1 | Loc. Bâlta, Str Bratia, Nr. 4, Jud. Gorj | Nr. niveluri:1; S. construita la sol:79 mp; S. construita desfasurata:79 mp; SUPRAF CONSTR DESF = 90 MP |
| A1.2 | 37360-C2 | Loc. Bâlta, Str Bratia, Nr. 4, Jud. Gorj | Nr. niveluri:1; S. construita la sol:32 mp; S. construita desfasurata:32 mp; SUPRAF CONSTR DESF = 32 MP |
| A1.3 | 37360-C3 | Loc. Bâlta, Str Bratia, Nr. 4, Jud. Gorj | Nr. niveluri:1; S. construita la sol:47 mp; S. construita desfasurata:47 mp; SUPRAF CONSTR DESF = 47 MP |
| A1.4 | 37360-C4 | Loc. Bâlta, Str Bratia, Nr. 4, Jud. Gorj | Nr. niveluri:1; S. construita la sol:37 mp; S. construita desfasurata:37 mp; SUPRAF CONSTR DESF = 37 MP |
| A1.5 | 37360-C5 | Loc. Bâlta, Str Bratia, Nr. 4, Jud. Gorj | Nr. niveluri:1; S. construita la sol:6 mp; S. construita desfasurata:6 mp; SUPRAF CONSTR DESF= 6 MP |

B. Partea II. Proprietari și acte

| Inscrieri privitoare la dreptul de proprietate și alte drepturi reale | | Referințe |
|---|---|----------------------------------|
| 38752 / 21/02/2023 | | |
| Act Notarial nr. 22, din 17/02/2023 emis de Popescu Bejat Nicolae; | | |
| B2 | Intabulare, drept de PROPRIETATE cu titlu de drept moștenire, dobandit prin Succesiune, cota actuala 1/4, cota initiala 1/4 1) TODEA ION-FLORIN , bun propriu | A1, A1.1, A1.2, A1.3, A1.4, A1.5 |
| 69482 / 17/05/2023 | | |
| Act Notarial nr. 1106, din 12/05/2023 emis de NP Popescu Bejat Nicolae; | | |
| B4 | Intabulare, drept de PROPRIETATE, cu titlu de drept partaj voluntar, dobandit prin Conventie, cota actuala 3/4, cota initiala 3/4 1) TODEA ION-FLORIN , bun propriu | A1, A1.1, A1.2, A1.3, A1.4, A1.5 |

C. Partea III. SARCINI .

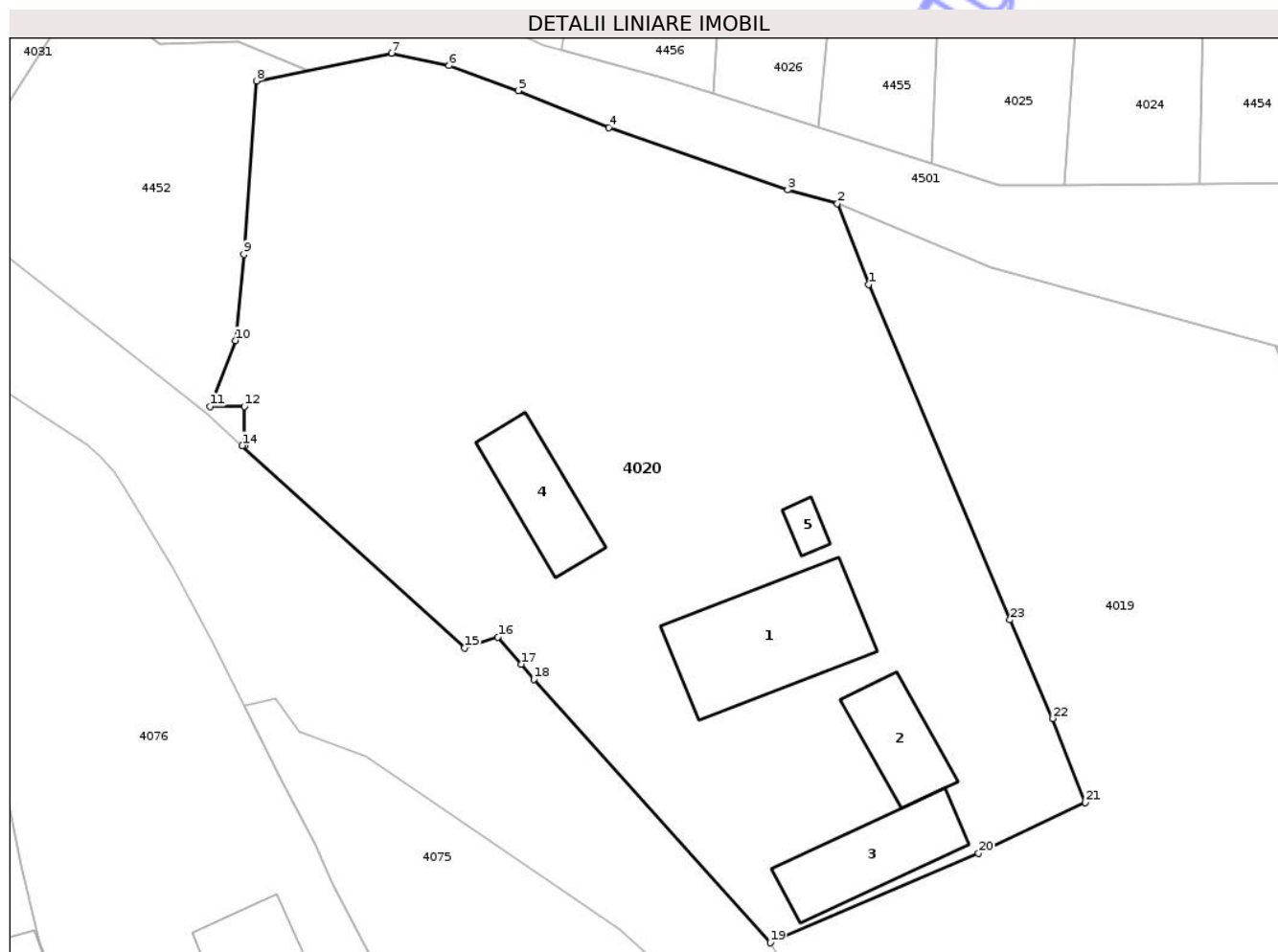
| Inscrieri privind dezmembramintele dreptului de proprietate, drepturi reale de garanție și sarcini | Referințe |
|--|-----------|
| NU SUNT | |

Anexa Nr. 1 La Partea I

Teren

| | | |
|--------------|-----------------|------------------------|
| Nr cadastral | Suprafața (mp)* | Observații / Referințe |
| 37360 | 1.787 | |

* Suprafața este determinată în planul de proiecție Stereo 70.



Date referitoare la teren

| Crt | Categorie folosință | Intra vilan | Suprafața (mp) | Tarla | Parcelă | Nr. topo | Observații / Referințe |
|-----|---------------------|-------------|----------------|-------|----------|----------|------------------------|
| 1 | curți constructii | DA | 943 | 80 | 680, 681 | - | |
| 2 | pasune | DA | 844 | 80 | 681 | - | |

Date referitoare la construcții

| Crt | Număr | Destinație construcție | Supraf. (mp) | Situație juridică | Observații / Referințe |
|------|----------|-------------------------|--------------|-------------------|---|
| A1.1 | 37360-C1 | construcții de locuințe | 79 | Cu acte | Nr. niveluri:1; S. construita la sol:79 mp; S. construita desfasurata:79 mp; SUPRAF CONSTR DESF = 90 MP |
| A1.2 | 37360-C2 | construcții anexa | 32 | Cu acte | Nr. niveluri:1; S. construita la sol:32 mp; S. construita desfasurata:32 mp; SUPRAF CONSTR DESF = 32 MP |
| A1.3 | 37360-C3 | construcții anexa | 47 | Cu acte | Nr. niveluri:1; S. construita la sol:47 mp; S. construita desfasurata:47 mp; SUPRAF CONSTR DESF = 47 MP |
| A1.4 | 37360-C4 | construcții anexa | 37 | Cu acte | Nr. niveluri:1; S. construita la sol:37 mp; S. construita desfasurata:37 mp; SUPRAF CONSTR DESF = 37 MP |
| A1.5 | 37360-C5 | construcții anexa | 6 | Cu acte | Nr. niveluri:1; S. construita la sol:6 mp; S. construita desfasurata:6 mp; SUPRAF CONSTR DESF= 6 MP |

Lungime Segmente

1) Valorile lungimilor segmentelor sunt obținute din proiecție în plan.

| Punct început | X / Y | Punct sfârșit | X / Y | Lungime segment (** (m) |
|---------------|----------------------------|---------------|----------------------------|-------------------------|
| 1 | 350.331,856 403.762,119 | 2 | 350.329,871 403.767,272 | 5.522 |
| 3 | 350.326,695 403.768,138 | 4 | 350.315,331 403.772,088 | 12.031 |
| 5 | 350.309,558 403.774,439 | 6 | 350.305,159 403.776,041 | 4.682 |
| 7 | 350.301,484 403.776,821 | 8 | 350.292,9 403.775,056 | 8.764 |
| 9 | 350.292,091 403.764,043 | 10 | 350.291,56 403.758,55 | 5.519 |
| 11 | 350.289,956 403.754,366 | 12 | 350.292,123 403.754,366 | 2.167 |
| 13 | 350.292,123 403.751,882 | 14 | 350.291,99 403.751,882 | 0.133 |
| 15 | 350.306,145 403.739,022 | 16 | 350.308,256 403.739,707 | 2.219 |
| 17 | 350.309,736 403.737,975 | 18 | 350.310,545 403.737,027 | 1.246 |
| 19 | 350.325,596 403.720,267 | 20 | 350.338,839 403.725,974 | 14.42 |
| 21 | 350.345,623 403.729,196 | 22 | 350.343,564 403.734,528 | 5.716 |
| 23 | 350.340,844 403.740,794 | 1 | 350.331,856 403.762,119 | 23.142 |

| Punct început | X / Y | Punct sfârșit | X / Y | Lungime segment (** (m) |
|---------------|----------------------------|---------------|----------------------------|-------------------------|
| 2 | 350.329,871 403.767,272 | 3 | 350.326,695 403.768,138 | 3.292 |
| 4 | 350.315,331 403.772,088 | 5 | 350.309,558 403.774,439 | 6.233 |
| 6 | 350.305,159 403.776,041 | 7 | 350.301,484 403.776,821 | 3.757 |
| 8 | 350.292,9 403.775,056 | 9 | 350.292,091 403.764,043 | 11.043 |
| 10 | 350.291,56 403.758,55 | 11 | 350.289,956 403.754,366 | 4.481 |
| 12 | 350.292,123 403.754,366 | 13 | 350.292,123 403.751,882 | 2.484 |
| 14 | 350.291,99 403.751,882 | 15 | 350.306,145 403.739,022 | 19.124 |
| 16 | 350.308,256 403.739,707 | 17 | 350.309,736 403.737,975 | 2.278 |
| 18 | 350.310,545 403.737,027 | 19 | 350.325,596 403.720,267 | 22.526 |
| 20 | 350.338,839 403.725,974 | 21 | 350.345,623 403.729,196 | 7.51 |
| 22 | 350.343,564 403.734,528 | 23 | 350.340,844 403.740,794 | 6.831 |

** Lungimile segmentelor sunt determinate în planul de proiecție Stereo 70 și sunt rotunjite la 1 milimetru.

*** Distanța dintre puncte este formată din segmente cumulate ce sunt mai mici decât valoarea 1 milimetru.

**DATE DESPRE IMOBILUL NR. 4021**

Oficiul de Cadastru și Publicitate Imobiliară GORJ
Biroul de Cadastru și Publicitate Imobiliară Targu Jiu

A. Partea I. Descrierea imobilului

TEREN Extravilan

Adresa: Jud. Gorj

| Nr. Crt | Nr cadastral Nr. topografic | Suprafața* (mp) | Observații / Referințe |
|---------|--------------------------------|-----------------|---|
| A1 | | 328 | Sector cadastral:85 Teren neimprejmuit; |

B. Partea II. Proprietari și acte

| Inscrieri privitoare la dreptul de proprietate și alte drepturi reale | | Referințe |
|---|---|-----------|
| 0 / 27/01/2026 | | |
| Act Administrativ nr. 11908, din 03/11/2025 emis de PRIMARIA RUNCU; | | |
| B1 | Inscrierea posesiei, drept de PROPRIETATE, dobandit prin Lege, cota actuala 1/1 1) NEIDENTIFICAT NEIDENTIFICAT | A1 |
| / | | |
| Act Normativ nr. 7, din 13/03/1996 emis de PARLAMENTUL ROMANIEI; | | |
| B2 | Se noteaza mentiunea de proprietar neidentificat | A1 |

C. Partea III. SARCINI .

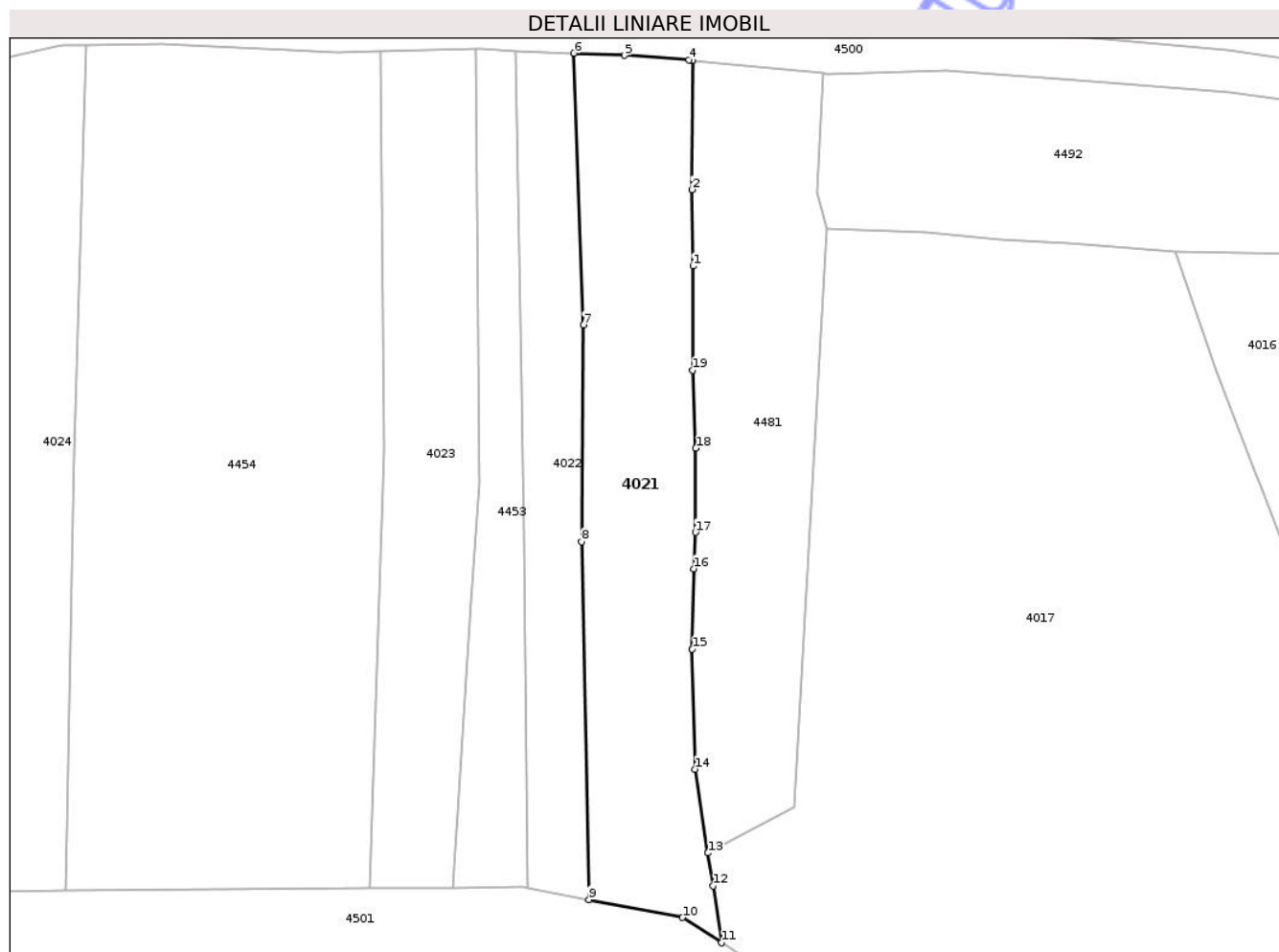
| Inscrieri privind dezmembramintele dreptului de proprietate, drepturi reale de garanție și sarcini | Referințe |
|--|-----------|
| NU SUNT | |

Anexa Nr. 1 La Partea I

Teren

| | | |
|--------------|-----------------|------------------------|
| Nr cadastral | Suprafața (mp)* | Observații / Referințe |
| | 328 | |

* Suprafața este determinată în planul de proiecție Stereo 70.



Date referitoare la teren

| Crt | Categorie folosință | Intra vilan | Suprafața (mp) | Tarla | Parcelă | Nr. topo | Observații / Referințe |
|-----|---------------------|-------------|----------------|-------|---------|----------|------------------------|
| 1 | pasune | NU | 328 | 308 | 22116/1 | - | |

Lungime Segmente

1) Valorile lungimilor segmentelor sunt obținute din proiecție în plan.

| Punct început | X / Y | Punct sfârșit | X / Y | Lungime segment (** (m) |
|---------------|----------------------------|---------------|----------------------------|-------------------------|
| 1 | 350.389,345 403.804,851 | 2 | 350.389,291 403.809,297 | 4.446 |
| 2 | 350.389,291 403.809,297 | 3 | 350.389,321 403.816,804 | 7.507 |
| 3 | 350.389,321 403.816,804 | 4 | 350.389,102 403.816,826 | 0.22 |
| 4 | 350.389,102 403.816,826 | 5 | 350.385,369 403.817,094 | 3.743 |
| 5 | 350.385,369 403.817,094 | 6 | 350.382,412 403.817,221 | 2.96 |

| Punct început | X / Y | Punct sfârșit | X / Y | Lungime segment (** (m) |
|---------------|----------------------------|---------------|----------------------------|-------------------------|
| 6 | 350.382,412 403.817,221 | 7 | 350.382,976 403.801,424 | 15.807 |
| 7 | 350.382,976 403.801,424 | 8 | 350.382,875 403.788,83 | 12.594 |
| 8 | 350.382,875 403.788,83 | 9 | 350.383,297 403.768,039 | 20.795 |
| 9 | 350.383,297 403.768,039 | 10 | 350.388,743 403.766,995 | 5.545 |
| 10 | 350.388,743 403.766,995 | 11 | 350.391,009 403.765,527 | 2.7 |
| 11 | 350.391,009 403.765,527 | 12 | 350.390,51 403.768,828 | 3.339 |
| 12 | 350.390,51 403.768,828 | 13 | 350.390,217 403.770,747 | 1.941 |
| 13 | 350.390,217 403.770,747 | 14 | 350.389,473 403.775,617 | 4.927 |
| 14 | 350.389,473 403.775,617 | 15 | 350.389,304 403.782,595 | 6.98 |
| 15 | 350.389,304 403.782,595 | 16 | 350.389,398 403.787,269 | 4.675 |
| 16 | 350.389,398 403.787,269 | 17 | 350.389,49 403.789,378 | 2.111 |
| 17 | 350.389,49 403.789,378 | 18 | 350.389,511 403.794,264 | 4.886 |
| 18 | 350.389,511 403.794,264 | 19 | 350.389,313 403.798,798 | 4.538 |
| 19 | 350.389,313 403.798,798 | 1 | 350.389,345 403.804,851 | 6.053 |

** Lungimile segmentelor sunt determinate în planul de proiecție Stereo 70 și sunt rotunjite la 1 milimetru.

*** Distanța dintre puncte este formată din segmente cumulate ce sunt mai mici decât valoarea 1 milimetru.

**DATE DESPRE IMOBILUL NR. 4022**

Oficiul de Cadastru și Publicitate Imobiliară GORJ
Biroul de Cadastru și Publicitate Imobiliară Targu Jiu

A. Partea I. Descrierea imobilului

TEREN Extravilan

Adresa: Jud. Gorj

| Nr. Crt | Nr cadastral Nr. topografic | Suprafața* (mp) | Observații / Referințe |
|---------|-----------------------------|-----------------|---|
| A1 | | 171 | Sector cadastral:85 Teren neimprejmuit; |

B. Partea II. Proprietari și acte

| Inscrieri privitoare la dreptul de proprietate și alte drepturi reale | Referințe |
|--|-----------|
| 0 / 27/01/2026 | |
| Act Normativ nr. 7, din 13/03/1996 emis de PARLAMENTUL ROMANIEI; | |
| B1 | A1 |
| Intabulare, drept de PROPRIETATE, dobandit prin Lege, cota actuala 1/1 | |
| 1) NEIDENTIFICAT NEIDENTIFICAT | |
| / | |
| Act Administrativ nr. 11908, din 03/11/2025 emis de PRIMARIA RUNCU; | |
| B2 | A1 |
| Se noteaza posesia factica in favoarea lui COANCĂ TRANDAFIRA | |
| 1) COANCĂ TRANDAFIRA | |

C. Partea III. SARCINI .

| Inscrieri privind dezmembramintele dreptului de proprietate, drepturi reale de garanție și sarcini | Referințe |
|--|-----------|
| NU SUNT | |

Anexa Nr. 1 La Partea I

Teren

| | | |
|--------------|-----------------|------------------------|
| Nr cadastral | Suprafața (mp)* | Observații / Referințe |
| | 171 | |

* Suprafața este determinată în planul de proiecție Stereo 70.

DETALII LINIARE IMOBIL



Date referitoare la teren

| Crt | Categorie folosință | Intra vilan | Suprafața (mp) | Tarla | Parcelă | Nr. topo | Observații / Referințe |
|-----|---------------------|-------------|----------------|-------|---------|----------|------------------------|
| 1 | pasune | NU | 171 | 308 | 22116/2 | - | |

Lungime Segmente

1) Valorile lungimilor segmentelor sunt obținute din proiecție în plan.

| Punct început | X / Y | Punct sfârșit | X / Y | Lungime segment (** (m) |
|---------------|----------------------------|---------------|----------------------------|-------------------------|
| 1 | 350.382,412 403.817,221 | 2 | 350.379,011 403.817,366 | 3.404 |
| 2 | 350.379,011 403.817,366 | 3 | 350.379,282 403.801,876 | 15.492 |
| 3 | 350.379,282 403.801,876 | 4 | 350.379,535 403.789,23 | 12.649 |
| 4 | 350.379,535 403.789,23 | 5 | 350.379,759 403.768,718 | 20.513 |
| 5 | 350.379,759 403.768,718 | 6 | 350.383,297 403.768,039 | 3.603 |

| Punct început | X / Y | Punct sfârșit | X / Y | Lungime segment (** (m) |
|---------------|----------------------------|---------------|----------------------------|-------------------------|
| 6 | 350.383,297 403.768,039 | 7 | 350.382,875 403.788,83 | 20.795 |
| 7 | 350.382,875 403.788,83 | 8 | 350.382,976 403.801,424 | 12.594 |
| 8 | 350.382,976 403.801,424 | 1 | 350.382,412 403.817,221 | 15.807 |

** Lungimile segmentelor sunt determinate în planul de proiecție Stereo 70 și sunt rotunjite la 1 milimetru.

*** Distanța dintre puncte este formată din segmente cumulate ce sunt mai mici decât valoarea 1 milimetru.

Neutilizabil în Circuitul Civil

**DATE DESPRE IMOBILUL NR. 4024**

Oficiul de Cadastru și Publicitate Imobiliară GORJ
Biroul de Cadastru și Publicitate Imobiliară Targu Jiu

A. Partea I. Descrierea imobilului

TEREN Extravilan

Adresa: Jud. Gorj

| Nr. Crt | Nr cadastral Nr. topografic | Suprafața* (mp) | Observații / Referințe |
|---------|-----------------------------|-----------------|---|
| A1 | | 375 | Sector cadastral:85 Teren neimprejmuit; |

B. Partea II. Proprietari și acte

| Inscrieri privitoare la dreptul de proprietate și alte drepturi reale | Referințe |
|--|-----------|
| 0 / 03/02/2026 | |
| Act Normativ nr. 7, din 13/03/1996 emis de PARLAMENTUL ROMANIEI; | |
| B1 | A1 |
| Intabulare, drept de PROPRIETATE, dobandit prin Lege, cota actuala 1/1 | |
| 1) NEIDENTIFICAT NEIDENTIFICAT | |
| / | |
| Act Administrativ nr. 11908, din 03/11/2025 emis de PRIMARIA RUNCU; | |
| B2 | A1 |
| Se noteaza posesia factica in favoarea lui OȚET ION | |
| 1) OȚET ION | |

C. Partea III. SARCINI .

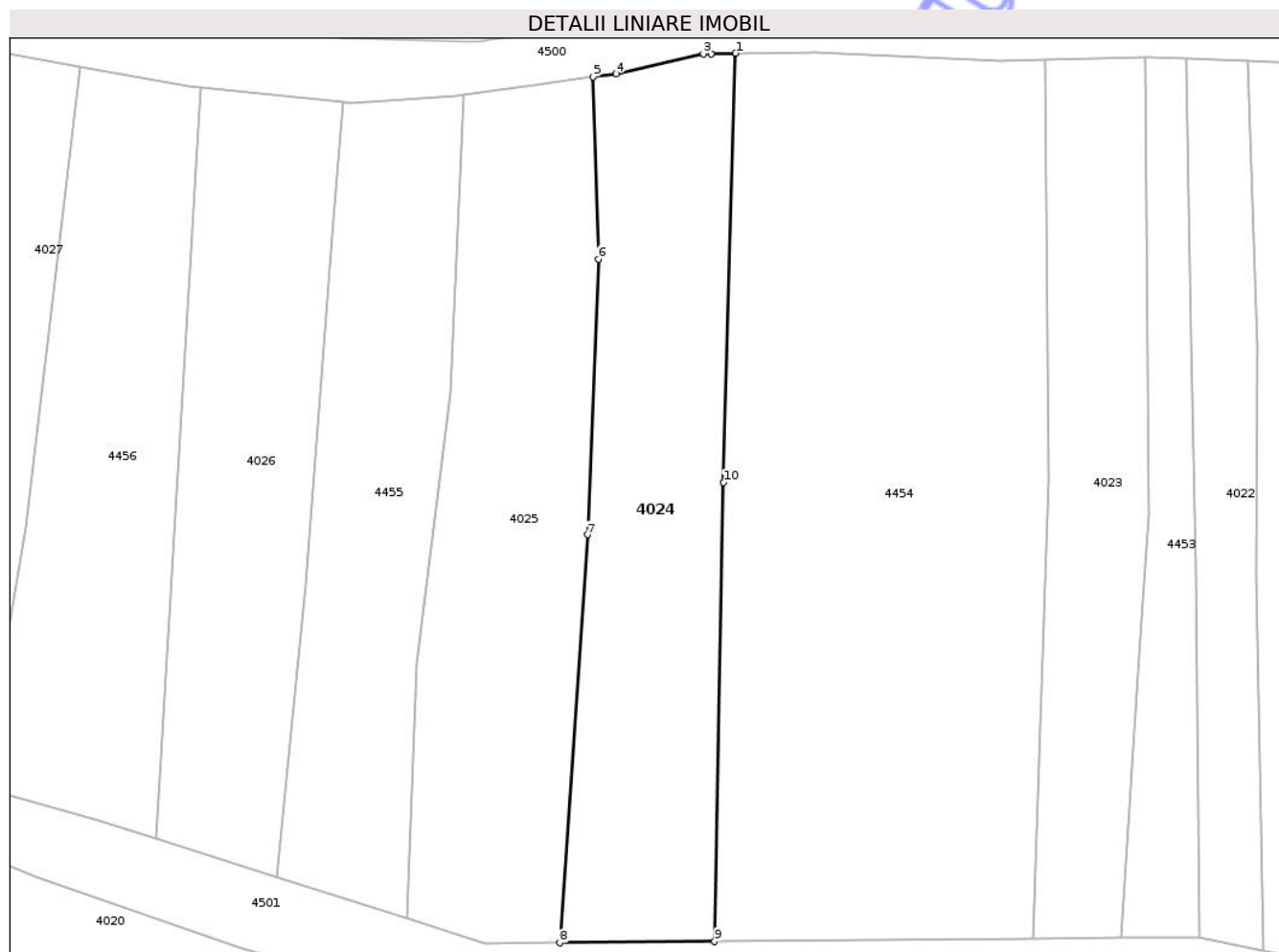
| Inscrieri privind dezmembramintele dreptului de proprietate, drepturi reale de garanție și sarcini | Referințe |
|--|-----------|
| NU SUNT | |

Anexa Nr. 1 La Partea I

Teren

| | | |
|--------------|-----------------|------------------------|
| Nr cadastral | Suprafața (mp)* | Observații / Referințe |
| | 375 | |

* Suprafața este determinată în planul de proiecție Stereo 70.



Date referitoare la teren

| Crt | Categorie folosință | Intra vilan | Suprafața (mp) | Tarla | Parcelă | Nr. topo | Observații / Referințe |
|-----|---------------------|-------------|----------------|-------|---------------------|----------|------------------------|
| 1 | pasune | NU | 375 | 308 | 22106/1, 22107/1 | - | |

Lungime Segmente

1) Valorile lungimilor segmentelor sunt obținute din proiecție în plan.

| Punct început | X / Y | Punct sfârșit | X / Y | Lungime segment (** (m) |
|---------------|----------------------------|---------------|----------------------------|-------------------------|
| 1 | 350.354,058 403.817,677 | 2 | 350.352,696 403.817,653 | 1.362 |
| 2 | 350.352,696 403.817,653 | 3 | 350.352,275 403.817,646 | 0.421 |
| 3 | 350.352,275 403.817,646 | 4 | 350.347,448 403.816,54 | 4.952 |
| 4 | 350.347,448 403.816,54 | 5 | 350.346,173 403.816,368 | 1.287 |
| 5 | 350.346,173 403.816,368 | 6 | 350.346,452 403.806,282 | 10.09 |

| Punct început | X / Y | Punct sfârșit | X / Y | Lungime segment (** (m) |
|---------------|----------------------------|---------------|----------------------------|-------------------------|
| 6 | 350.346,452 403.806,282 | 7 | 350.345,859 403.791,034 | 15.26 |
| 7 | 350.345,859 403.791,034 | 8 | 350.344,317 403.768,46 | 22.627 |
| 8 | 350.344,317 403.768,46 | 9 | 350.352,89 403.768,536 | 8.573 |
| 9 | 350.352,89 403.768,536 | 10 | 350.353,383 403.793,934 | 25.403 |
| 10 | 350.353,383 403.793,934 | 1 | 350.354,058 403.817,677 | 23.753 |

** Lungimile segmentelor sunt determinate în planul de proiecție Stereo 70 și sunt rotunjite la 1 milimetru.

*** Distanța dintre puncte este formată din segmente cumulate ce sunt mai mici decât valoarea 1 milimetru.

Neutilizabil în Circuitul Civil

**DATE DESPRE IMOBILUL NR. 4023**

Oficiul de Cadastru și Publicitate Imobiliară GORJ
Biroul de Cadastru și Publicitate Imobiliară Targu Jiu

A. Partea I. Descrierea imobilului

TEREN Extravilan

Adresa: Jud. Gorj

| Nr. Crt | Nr cadastral Nr. topografic | Suprafața* (mp) | Observații / Referințe |
|---------|--------------------------------|-----------------|---|
| A1 | | 261 | Sector cadastral:85 Teren neimprejmuit; |

B. Partea II. Proprietari și acte

| Inscrieri privitoare la dreptul de proprietate și alte drepturi reale | Referințe |
|---|-----------|
| 0 / 27/01/2026 | |
| Act Normativ nr. 7, din 13/03/1996 emis de PARLAMENTUL ROMANIEI; | |
| B1 | A1 |
| Intabulare, drept de PROPRIETATE, dobandit prin Lege, cota actuala 1/1 1) NEIDENTIFICAT NEIDENTIFICAT | |
| / | |
| Act Administrativ nr. 11908, din 03/11/2025 emis de PRIMARIA RUNCU; | |
| B2 | A1 |
| Se noteaza posesia factica in favoarea lui CĂRĂGUI IOANA 1) CĂRĂGUI I. IOANA | |

C. Partea III. SARCINI .

| Inscrieri privind dezmembramintele dreptului de proprietate, drepturi reale de garanție și sarcini | Referințe |
|--|-----------|
| NU SUNT | |

Anexa Nr. 1 La Partea I

Teren

| | | |
|--------------|-----------------|------------------------|
| Nr cadastral | Suprafața (mp)* | Observații / Referințe |
| | 261 | |

* Suprafața este determinată în planul de proiecție Stereo 70.

DETALII LINIARE IMOBIL



Date referitoare la teren

| Crt | Categorie folosință | Intra vilan | Suprafața (mp) | Tarla | Parcelă | Nr. topo | Observații / Referințe |
|-----|---------------------|-------------|----------------|-------|---------|----------|------------------------|
| 1 | pasune | NU | 261 | 308 | 22116/4 | - | |

Lungime Segmente

1) Valorile lungimilor segmentelor sunt obținute din proiecție în plan.

| Punct început | X / Y | Punct sfârșit | X / Y | Lungime segment (** (m) |
|---------------|----------------------------|---------------|----------------------------|-------------------------|
| 1 | 350.376,731 403.817,448 | 2 | 350.371,189 403.817,314 | 5.544 |
| 2 | 350.371,189 403.817,314 | 3 | 350.371,405 403.794,137 | 23.178 |
| 3 | 350.371,405 403.794,137 | 4 | 350.370,533 403.768,692 | 25.46 |
| 4 | 350.370,533 403.768,692 | 5 | 350.375,385 403.768,735 | 4.852 |
| 5 | 350.375,385 403.768,735 | 6 | 350.376,443 403.785,363 | 16.662 |

| Punct început | X / Y | Punct sfârșit | X / Y | Lungime segment (** (m) |
|---------------|----------------------------|---------------|----------------------------|-------------------------|
| 6 | 350.376,443 403.785,363 | 7 | 350.376,917 403.792,189 | 6.842 |
| 7 | 350.376,917 403.792,189 | 1 | 350.376,731 403.817,448 | 25.26 |

** Lungimile segmentelor sunt determinate în planul de proiecție Stereo 70 și sunt rotunjite la 1 milimetru.

*** Distanța dintre puncte este formată din segmente cumulate ce sunt mai mici decât valoarea 1 milimetru.

Neutilizabil în Circuitul Civil

**DATE DESPRE IMOBILUL NR. 4025**

Oficiul de Cadastru și Publicitate Imobiliară GORJ
Biroul de Cadastru și Publicitate Imobiliară Targu Jiu

A. Partea I. Descrierea imobilului

TEREN Extravilan

Adresa: Jud. Gorj

| Nr. Crt | Nr cadastral Nr. topografic | Suprafața* (mp) | Observații / Referințe |
|---------|--------------------------------|-----------------|---|
| A1 | | 391 | Sector cadastral:85 Teren neimprejmuit; |

B. Partea II. Proprietari și acte

| Inscrieri privitoare la dreptul de proprietate și alte drepturi reale | Referințe |
|---|-----------|
| 0 / 27/01/2026 | |
| Act Normativ nr. 7, din 13/03/1996 emis de PARLAMENTUL ROMANIEI; | |
| B1 | A1 |
| Intabulare, drept de PROPRIETATE, dobandit prin Lege, cota actuala 1/1 1) NEIDENTIFICAT NEIDENTIFICAT | |
| / | |
| Act Administrativ nr. 11908, din 03/11/2025 emis de PRIMARIA RUNCU; | |
| B2 | A1 |
| Se noteaza posesia factica in favoarea lui IACOBESCU CONSTANTIN 1) IACOBESCU CONSTANTIN | |

C. Partea III. SARCINI .

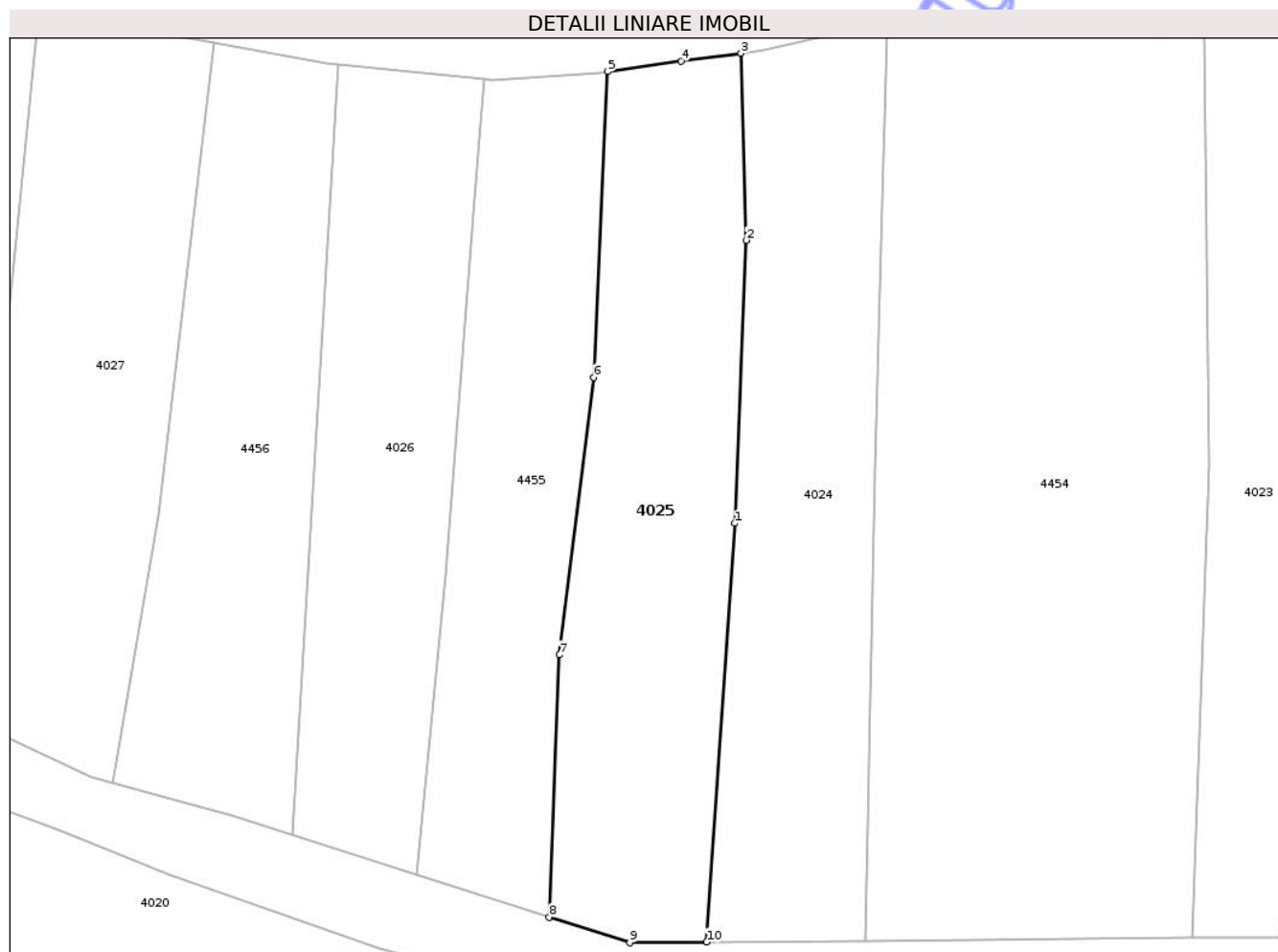
| Inscrieri privind dezmembramintele dreptului de proprietate, drepturi reale de garanție și sarcini | Referințe |
|--|-----------|
| NU SUNT | |

Anexa Nr. 1 La Partea I

Teren

| | | |
|--------------|-----------------|------------------------|
| Nr cadastral | Suprafața (mp)* | Observații / Referințe |
| | 391 | |

* Suprafața este determinată în planul de proiecție Stereo 70.



Date referitoare la teren

| Crt | Categorie folosință | Intra vilan | Suprafața (mp) | Tarla | Parcelă | Nr. topo | Observații / Referințe |
|-----|---------------------|-------------|----------------|-------|---------|----------|------------------------|
| 1 | pasune | NU | 391 | 308 | 22103/1 | - | |

Lungime Segmente

1) Valorile lungimilor segmentelor sunt obținute din proiecție în plan.

| Punct început | X / Y | Punct sfârșit | X / Y | Lungime segment (** (m) |
|---------------|----------------------------|---------------|----------------------------|-------------------------|
| 1 | 350.345,859 403.791,034 | 2 | 350.346,452 403.806,282 | 15.26 |
| 2 | 350.346,452 403.806,282 | 3 | 350.346,173 403.816,368 | 10.09 |
| 3 | 350.346,173 403.816,368 | 4 | 350.342,948 403.815,935 | 3.254 |
| 4 | 350.342,948 403.815,935 | 5 | 350.338,979 403.815,379 | 4.008 |
| 5 | 350.338,979 403.815,379 | 6 | 350.338,242 403.798,897 | 16.498 |

| Punct început | X / Y | Punct sfârșit | X / Y | Lungime segment (** (m) |
|---------------|----------------------------|---------------|----------------------------|-------------------------|
| 6 | 350.338,242 403.798,897 | 7 | 350.336,393 403.783,935 | 15.076 |
| 7 | 350.336,393 403.783,935 | 8 | 350.335,834 403.769,809 | 14.137 |
| 8 | 350.335,834 403.769,809 | 9 | 350.340,173 403.768,423 | 4.555 |
| 9 | 350.340,173 403.768,423 | 10 | 350.344,317 403.768,46 | 4.144 |
| 10 | 350.344,317 403.768,46 | 1 | 350.345,859 403.791,034 | 22.627 |

** Lungimile segmentelor sunt determinate în planul de proiecție Stereo 70 și sunt rotunjite la 1 milimetru.

*** Distanța dintre puncte este formată din segmente cumulate ce sunt mai mici decât valoarea 1 milimetru.

Neutilizabil în Circuitul Civil

**DATE DESPRE IMOBILUL NR. 4026**

Oficiul de Cadastru și Publicitate Imobiliară GORJ
Biroul de Cadastru și Publicitate Imobiliară Targu Jiu

A. Partea I. Descrierea imobilului

TEREN Extravilan

Adresa: Jud. Gorj

| Nr. Crt | Nr cadastral Nr. topografic | Suprafața* (mp) | Observații / Referințe |
|---------|-----------------------------|----------------------------------|---|
| A1 | 40415 | Din acte: 1.161 Masurata: 317 | Sector cadastral:85 Teren neimprejmuit; Suprafata CF 1161 mp, diferenta in Id 4054 |

B. Partea II. Proprietari și acte

| Inscrieri privitoare la dreptul de proprietate și alte drepturi reale | | Referințe |
|---|--|-----------|
| 55592 / 07/06/2021 | | |
| Act Notarial nr. 1379, din 04/06/2021 emis de NP Deaconu CLAUDIA-GEORGIANA; | | |
| B2 | Intabulare, drept de PROPRIETATEcu titlu de drept dare in plata, dobandit prin Conventie, cota actuala 1/1, cota initiala 1/1 1) IANC JANETA, bun propriu | A1 |

C. Partea III. SARCINI .

| Inscrieri privind dezmembramintele dreptului de proprietate, drepturi reale de garanție și sarcini | Referințe |
|--|-----------|
| NU SUNT | |

Anexa Nr. 1 La Partea I

Teren

| | | |
|--------------|----------------------------------|--|
| Nr cadastral | Suprafața (mp)* | Observații / Referințe |
| 40415 | Din acte: 1.161 Masurata: 317 | Suprafata CF 1161 mp, diferenta in Id 4054 |

* Suprafața este determinată în planul de proiecție Stereo 70.

DETALII LINIARE IMOBIL



Date referitoare la teren

| Crt | Categorie folosință | Intra vilan | Suprafața (mp) | Tarla | Parcelă | Nr. topo | Observații / Referințe |
|-----|---------------------|-------------|----------------|-------|---------|----------|------------------------|
| 1 | livada | NU | 317 | 308 | 22099 | - | |

Lungime Segmente

1) Valorile lungimilor segmentelor sunt obținute din proiecție în plan.

| Punct început | X / Y | Punct sfârșit | X / Y | Lungime segment (** (m) |
|---------------|----------------------------|---------------|----------------------------|-------------------------|
| 1 | 350.331,8 403.808,525 | 2 | 350.332,316 403.814,955 | 6.451 |
| 2 | 350.332,316 403.814,955 | 3 | 350.324,424 403.815,767 | 7.934 |
| 3 | 350.324,424 403.815,767 | 4 | 350.321,973 403.774,234 | 41.605 |
| 4 | 350.321,973 403.774,234 | 5 | 350.328,664 403.772,098 | 7.024 |
| 5 | 350.328,664 403.772,098 | 6 | 350.330,259 403.788,257 | 16.238 |

| Punct început | X / Y | Punct sfârşit | X / Y | Lungime segment (** (m) |
|---------------|----------------------------|---------------|--------------------------|-------------------------|
| 6 | 350.330,259 403.788,257 | 1 | 350.331,8 403.808,525 | 20.326 |

** Lungimile segmentelor sunt determinate în planul de proiecţie Stereo 70 şi sunt rotunjite la 1 milimetru.

*** Distanţa dintre puncte este formată din segmente cumulate ce sunt mai mici decât valoarea 1 milimetru.

Neutilizabil în Circuitul Civil

**DATE DESPRE IMOBILUL NR. 4027**

Oficiul de Cadastru și Publicitate Imobiliară GORJ
Biroul de Cadastru și Publicitate Imobiliară Targu Jiu

A. Partea I. Descrierea imobilului

TEREN Extravilan

Adresa: Jud. Gorj

| Nr. Crt | Nr cadastral Nr. topografic | Suprafața* (mp) | Observații / Referințe |
|---------|-----------------------------|-----------------|---|
| A1 | | 361 | Sector cadastral:85 Teren neimprejmuit; |

B. Partea II. Proprietari și acte

| Inscrieri privitoare la dreptul de proprietate și alte drepturi reale | Referințe |
|--|-----------|
| 0 / 27/01/2026 | |
| Act Normativ nr. 7, din 13/03/1996 emis de PARLAMENTUL ROMANIEI; | |
| B1 | A1 |
| Intabulare, drept de PROPRIETATE, dobandit prin Lege, cota actuala 1/1 | |
| 1) NEIDENTIFICAT NEIDENTIFICAT | |
| / | |
| Act Administrativ nr. 11908, din 03/11/2025 emis de PRIMARIA RUNCU; | |
| B2 | A1 |
| Se noteaza posesia factica in favoarea lui ROCA-STOICHIN GHEORGHITA | |
| 1) ROCA-STOICHIN GHEORGHITA | |

C. Partea III. SARCINI .

| Inscrieri privind dezmembramintele dreptului de proprietate, drepturi reale de garanție și sarcini | Referințe |
|--|-----------|
| NU SUNT | |

Anexa Nr. 1 La Partea I

Teren

| | | |
|--------------|-----------------|------------------------|
| Nr cadastral | Suprafața (mp)* | Observații / Referințe |
| | 361 | |

* Suprafața este determinată în planul de proiecție Stereo 70.



Date referitoare la teren

| Crt | Categorie folosință | Intra vilan | Suprafața (mp) | Tarla | Parcelă | Nr. topo | Observații / Referințe |
|-----|---------------------|-------------|----------------|-------|---------|----------|------------------------|
| 1 | pasune | NU | 361 | 308 | 22092/1 | - | |

Lungime Segmente

1) Valorile lungimilor segmentelor sunt obținute din proiecție în plan.

| Punct început | X / Y | Punct sfârșit | X / Y | Lungime segment (** (m) |
|---------------|----------------------------|---------------|----------------------------|-------------------------|
| 1 | 350.317,757 403.816,92 | 2 | 350.312,657 403.817,839 | 5.182 |
| 2 | 350.312,657 403.817,839 | 3 | 350.308,24 403.818,194 | 4.431 |
| 3 | 350.308,24 403.818,194 | 4 | 350.305,248 403.788,1 | 30.242 |
| 4 | 350.305,248 403.788,1 | 5 | 350.303,897 403.780,295 | 7.921 |
| 5 | 350.303,897 403.780,295 | 6 | 350.305,621 403.779,945 | 1.759 |

| Punct început | X / Y | Punct sfârșit | X / Y | Lungime segment (** (m) |
|---------------|----------------------------|---------------|----------------------------|-------------------------|
| 6 | 350.305,621 403.779,945 | 7 | 350.311,139 403.777,341 | 6.102 |
| 7 | 350.311,139 403.777,341 | 8 | 350.312,287 403.777,028 | 1.19 |
| 8 | 350.312,287 403.777,028 | 9 | 350.314,767 403.791,467 | 14.65 |
| 9 | 350.314,767 403.791,467 | 1 | 350.317,757 403.816,92 | 25.628 |

** Lungimile segmentelor sunt determinate în planul de proiecție Stereo 70 și sunt rotunjite la 1 milimetru.

*** Distanța dintre puncte este formată din segmente cumulate ce sunt mai mici decât valoarea 1 milimetru.

Neutilizabil în Circuitul Civil

**DATE DESPRE IMOBILUL NR. 4028**

Oficiul de Cadastru și Publicitate Imobiliară GORJ
Biroul de Cadastru și Publicitate Imobiliară Targu Jiu

A. Partea I. Descrierea imobilului

TEREN Extravilan

Adresa: Jud. Gorj

| Nr. Crt | Nr cadastral Nr. topografic | Suprafața* (mp) | Observații / Referințe |
|---------|-----------------------------|-----------------|---|
| A1 | | 110 | Sector cadastral:85 Teren neimprejmuit; |

B. Partea II. Proprietari și acte

| Inscrieri privitoare la dreptul de proprietate și alte drepturi reale | Referințe |
|--|-----------|
| 0 / 27/01/2026 | |
| Act Normativ nr. 7, din 13/03/1996 emis de PARLAMENTUL ROMANIEI; | |
| B1 | A1 |
| Intabulare, drept de PROPRIETATE, dobandit prin Lege, cota actuala 1/1 | |
| 1) NEIDENTIFICAT NEIDENTIFICAT | |
| / | |
| Act Administrativ nr. 11908, din 03/11/2025 emis de PRIMARIA RUNCU; | |
| B2 | A1 |
| Se noteaza posesia factica in favoarea lui COCOLEA NICOLAE | |
| 1) COCOLEA NICOLAE | |

C. Partea III. SARCINI .

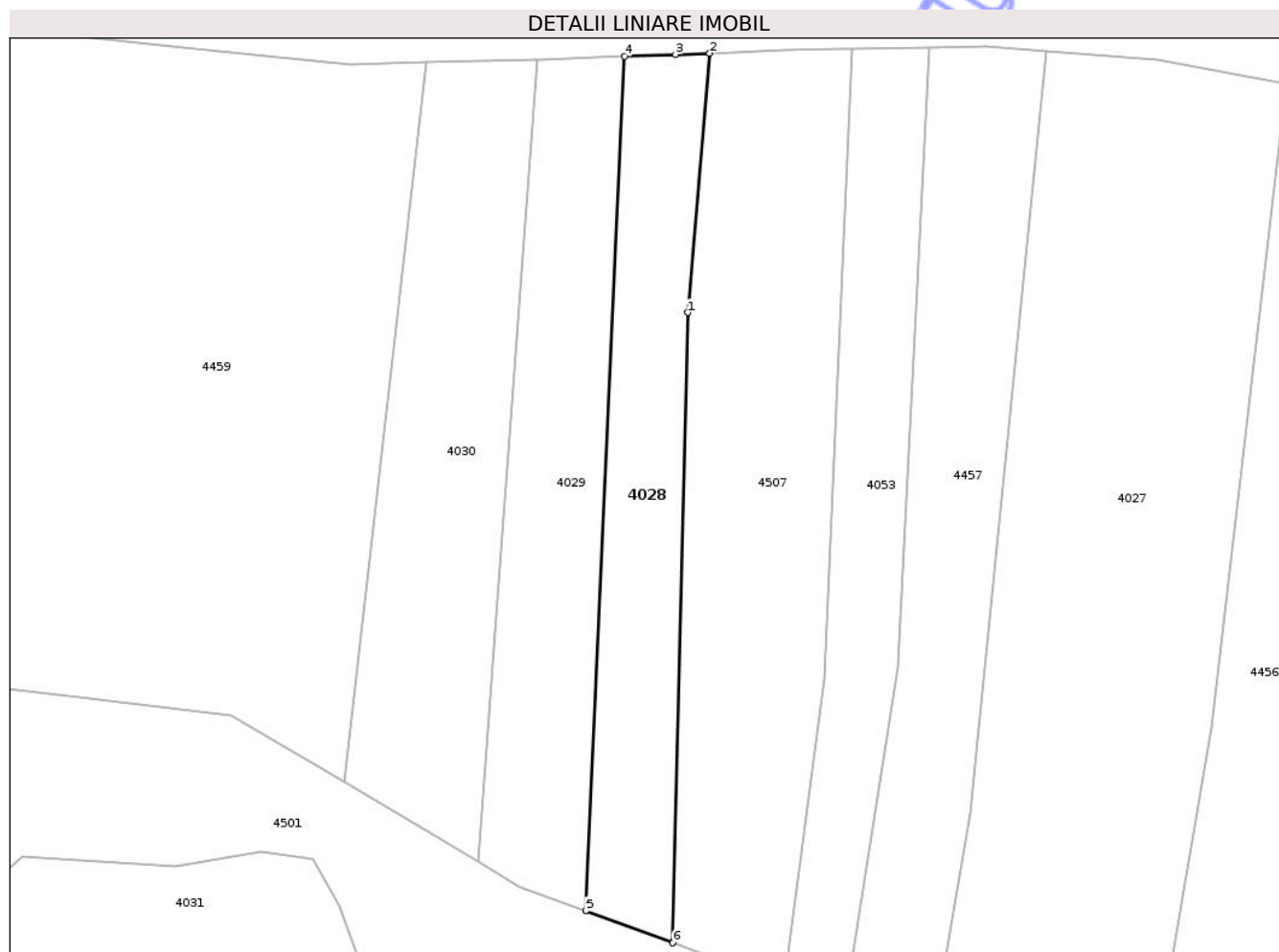
| Inscrieri privind dezmembramintele dreptului de proprietate, drepturi reale de garanție și sarcini | Referințe |
|--|-----------|
| NU SUNT | |

Anexa Nr. 1 La Partea I

Teren

| | | |
|--------------|-----------------|------------------------|
| Nr cadastral | Suprafața (mp)* | Observații / Referințe |
| | 110 | |

* Suprafața este determinată în planul de proiecție Stereo 70.



Date referitoare la teren

| Crt | Categorie folosință | Intra vilan | Suprafața (mp) | Tarla | Parcelă | Nr. topo | Observații / Referințe |
|-----|---------------------|-------------|----------------|-------|---------|----------|------------------------|
| 1 | pasune | NU | 110 | 308 | 22084/1 | - | |

Lungime Segmente

1) Valorile lungimilor segmentelor sunt obținute din proiecție în plan.

| Punct început | X / Y | Punct sfârșit | X / Y | Lungime segment (** (m) |
|---------------|----------------------------|---------------|----------------------------|-------------------------|
| 1 | 350.294,078 403.807,874 | 2 | 350.294,948 403.818,114 | 10.277 |
| 2 | 350.294,948 403.818,114 | 3 | 350.293,606 403.818,067 | 1.343 |
| 3 | 350.293,606 403.818,067 | 4 | 350.291,586 403.817,996 | 2.021 |
| 4 | 350.291,586 403.817,996 | 5 | 350.290,051 403.784,252 | 33.779 |
| 5 | 350.290,051 403.784,252 | 6 | 350.293,487 403.782,985 | 3.662 |

| Punct început | X / Y | Punct sfârșit | X / Y | Lungime segment (** (m) |
|---------------|----------------------------|---------------|----------------------------|-------------------------|
| 6 | 350.293,487 403.782,985 | 1 | 350.294,078 403.807,874 | 24.896 |

** Lungimile segmentelor sunt determinate în planul de proiecție Stereo 70 și sunt rotunjite la 1 milimetru.

*** Distanța dintre puncte este formată din segmente cumulate ce sunt mai mici decât valoarea 1 milimetru.

Neutilizabil în Circuitul Civil

**DATE DESPRE IMOBILUL NR. 4029**

Oficiul de Cadastru și Publicitate Imobiliară GORJ
Biroul de Cadastru și Publicitate Imobiliară Targu Jiu

A. Partea I. Descrierea imobilului

TEREN Extravilan

Adresa: Jud. Gorj

| Nr. Crt | Nr cadastral Nr. topografic | Suprafața* (mp) | Observații / Referințe |
|---------|--------------------------------|-----------------|---|
| A1 | | 128 | Sector cadastral:85 Teren neimprejmuit; |

B. Partea II. Proprietari și acte

| Inscrieri privitoare la dreptul de proprietate și alte drepturi reale | Referințe |
|---|-----------|
| 0 / 27/01/2026 | |
| Act Normativ nr. 7, din 13/03/1996 emis de PARLAMENTUL ROMANIEI; | |
| B1 | A1 |
| Intabulare, drept de PROPRIETATE, dobandit prin Lege, cota actuala 1/1 1) NEIDENTIFICAT NEIDENTIFICAT | |
| / | |
| Act Administrativ nr. 11908, din 03/11/2025 emis de PRIMARIA RUNCU; | |
| B2 | A1 |
| Se noteaza posesia factica in favoarea lui IANC CONSTANTIN 1) IANC CONSTANTIN | |

C. Partea III. SARCINI .

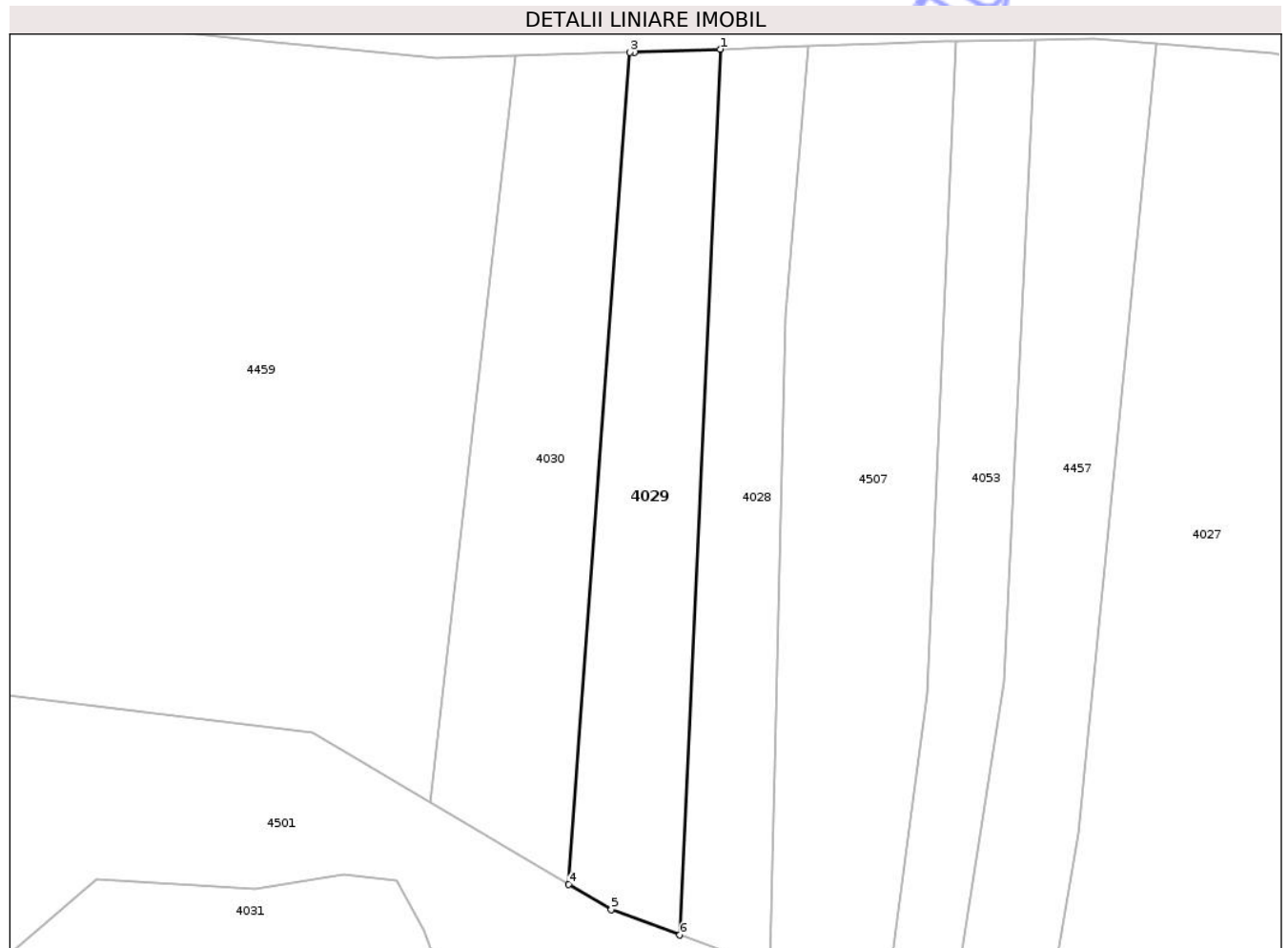
| Inscrieri privind dezmembramintele dreptului de proprietate, drepturi reale de garanție și sarcini | Referințe |
|--|-----------|
| NU SUNT | |

Anexa Nr. 1 La Partea I

Teren

| | | |
|--------------|-----------------|------------------------|
| Nr cadastral | Suprafața (mp)* | Observații / Referințe |
| | 128 | |

* Suprafața este determinată în planul de proiecție Stereo 70.



Date referitoare la teren

| Crt | Categorie folosință | Intravilan | Suprafața (mp) | Tarla | Parcelă | Nr. topo | Observații / Referințe |
|-----|---------------------|------------|----------------|-------|---------------------|----------|------------------------|
| 1 | pasune | NU | 128 | 308 | 22079/1, 22083/1 | - | |

Lungime Segmente

1) Valorile lungimilor segmentelor sunt obținute din proiecție în plan.

| Punct început | X / Y | Punct sfârșit | X / Y | Lungime segment (** (m) |
|---------------|----------------------------|---------------|----------------------------|-------------------------|
| 1 | 350.291,586 403.817,996 | 2 | 350.288,314 403.817,881 | 3.274 |
| 2 | 350.288,314 403.817,881 | 3 | 350.288,135 403.817,876 | 0.179 |
| 3 | 350.288,135 403.817,876 | 4 | 350.285,816 403.786,176 | 31.785 |
| 4 | 350.285,816 403.786,176 | 5 | 350.287,43 403.785,218 | 1.877 |
| 5 | 350.287,43 403.785,218 | 6 | 350.290,051 403.784,252 | 2.793 |

| Punct început | X / Y | Punct sfârșit | X / Y | Lungime segment (** (m) |
|---------------|----------------------------|---------------|----------------------------|-------------------------|
| 6 | 350.290,051 403.784,252 | 1 | 350.291,586 403.817,996 | 33.779 |

** Lungimile segmentelor sunt determinate în planul de proiecție Stereo 70 și sunt rotunjite la 1 milimetru.

*** Distanța dintre puncte este formată din segmente cumulate ce sunt mai mici decât valoarea 1 milimetru.

Neutilizabil în Circuitul Civil



DATE DESPRE IMOBILUL NR. 4030

Oficiul de Cadastru și Publicitate Imobiliară GORJ
Biroul de Cadastru și Publicitate Imobiliară Targu Jiu

A. Partea I. Descrierea imobilului

TEREN Extravilan

Adresa: Jud. Gorj

| Nr. Crt | Nr cadastral Nr. topografic | Suprafața* (mp) | Observații / Referințe |
|---------|-----------------------------|-----------------|---|
| A1 | | 150 | Sector cadastral:85 Teren neimprejmuit; |

B. Partea II. Proprietari și acte

| Inscrieri privitoare la dreptul de proprietate și alte drepturi reale | | Referințe |
|---|---|-----------|
| 0 / 27/01/2026 | | |
| Act Normativ nr. 7, din 13/03/1996 emis de PARLAMENTUL ROMANIEI; | | |
| B1 | Intabulare, drept de PROPRIETATE, dobândit prin Lege, cota actuala 1/1 1) NEIDENTIFICAT NEIDENTIFICAT | A1 |
| / | | |
| Act Administrativ nr. 11908, din 03/11/2025 emis de PRIMARIA RUNCU; | | |
| B2 | Se noteaza posesia factica in favoarea lui GLĂVAN NICOLAE, GLĂVAN ELENA 1) GLĂVAN NICOLAE 2) GLĂVAN ELENA | A1 |

C. Partea III. SARCINI .

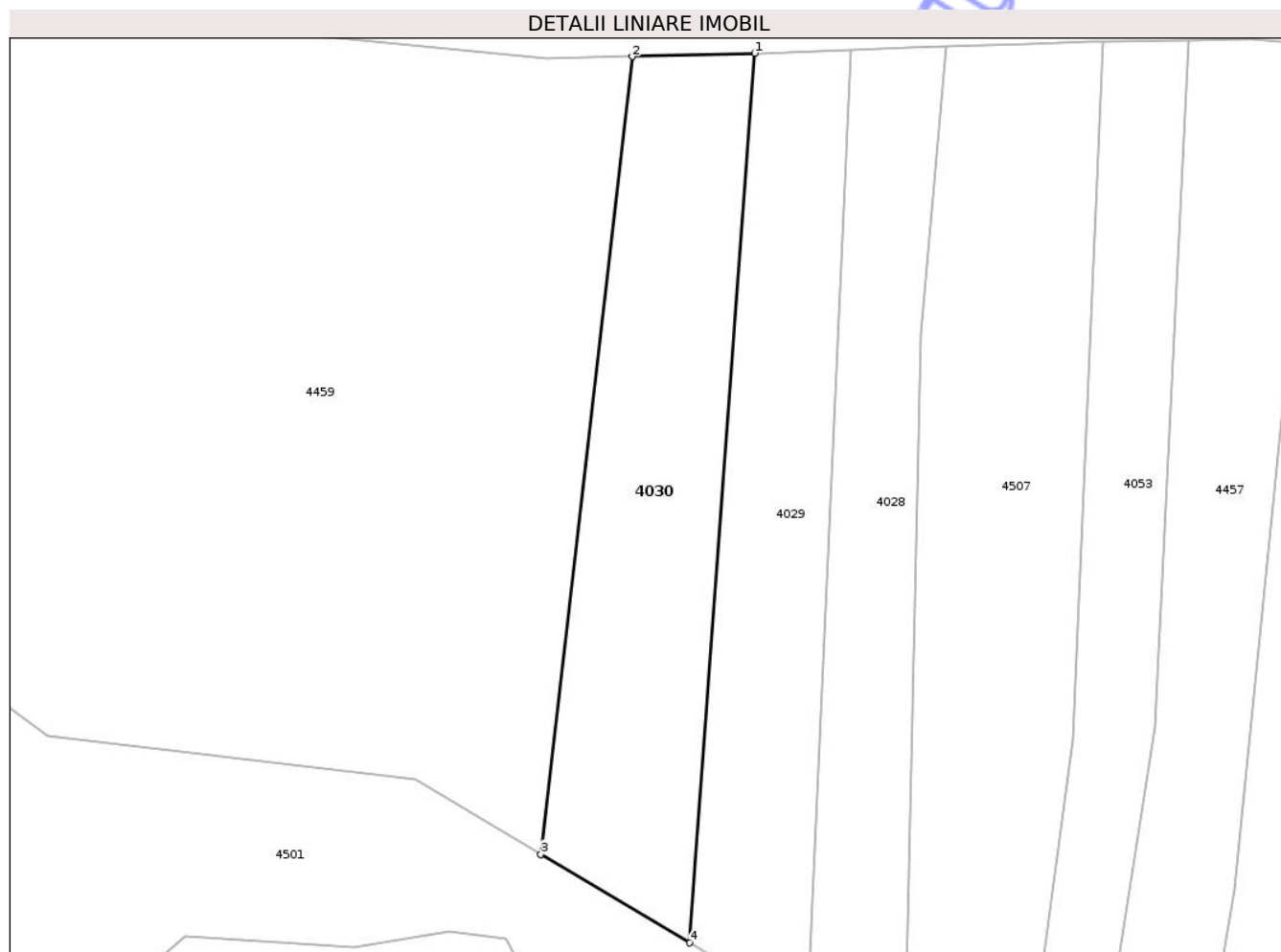
| Inscrieri privind dezmembramintele dreptului de proprietate, drepturi reale de garanție și sarcini | Referințe |
|--|-----------|
| NU SUNT | |

Anexa Nr. 1 La Partea I

Teren

| | | |
|--------------|-----------------|------------------------|
| Nr cadastral | Suprafața (mp)* | Observații / Referințe |
| | 150 | |

* Suprafața este determinată în planul de proiecție Stereo 70.



Date referitoare la teren

| Crt | Categorie folosință | Intra vilan | Suprafața (mp) | Tarla | Parcelă | Nr. topo | Observații / Referințe |
|-----|---------------------|-------------|----------------|-------|---------------------|----------|------------------------|
| 1 | pasune | NU | 150 | 308 | 22078/1, 22079/2 | - | |

Lungime Segmente

1) Valorile lungimilor segmentelor sunt obținute din proiecție în plan.

| Punct început | X / Y | Punct sfârșit | X / Y | Lungime segment (** (m) |
|---------------|----------------------------|---------------|----------------------------|-------------------------|
| 1 | 350.288,135 403.817,876 | 2 | 350.283,767 403.817,758 | 4.37 |
| 2 | 350.283,767 403.817,758 | 3 | 350.280,511 403.789,326 | 28.618 |
| 3 | 350.280,511 403.789,326 | 4 | 350.285,816 403.786,176 | 6.17 |
| 4 | 350.285,816 403.786,176 | 1 | 350.288,135 403.817,876 | 31.785 |

** Lungimile segmentelor sunt determinate în planul de proiecție Stereo 70 și sunt rotunjite la 1 milimetru.

*** Distanța dintre puncte este formată din segmente cumulate ce sunt mai mici decât valoarea 1 milimetru.

Neutilizabil în Circuitul
Civil

**DATE DESPRE IMOBILUL NR. 4031**

Oficiul de Cadastru și Publicitate Imobiliară GORJ
Biroul de Cadastru și Publicitate Imobiliară Targu Jiu

A. Partea I. Descrierea imobilului

TEREN Extravilan

Adresa: Jud. Gorj

| Nr. Crt | Nr cadastral Nr. topografic | Suprafața* (mp) | Observații / Referințe |
|---------|-----------------------------|-----------------|---|
| A1 | | 345 | Sector cadastral:85 Teren neimprejmuit; |

B. Partea II. Proprietari și acte

| Inscrieri privitoare la dreptul de proprietate și alte drepturi reale | Referințe |
|--|-----------|
| 0 / 27/01/2026 | |
| Act Normativ nr. 7, din 13/03/1996 emis de PARLAMENTUL ROMANIEI; | |
| B1 | A1 |
| Intabulare, drept de PROPRIETATE, dobandit prin Lege, cota actuala 1/1 | |
| 1) NEIDENTIFICAT NEIDENTIFICAT | |
| / | |
| Act Administrativ nr. 11908, din 03/11/2025 emis de PRIMARIA RUNCU; | |
| B2 | A1 |
| Se noteaza posesia factica in favoarea lui COCOLEA ALEXANDRINA | |
| 1) COCOLEA ALEXANDRINA | |

C. Partea III. SARCINI .

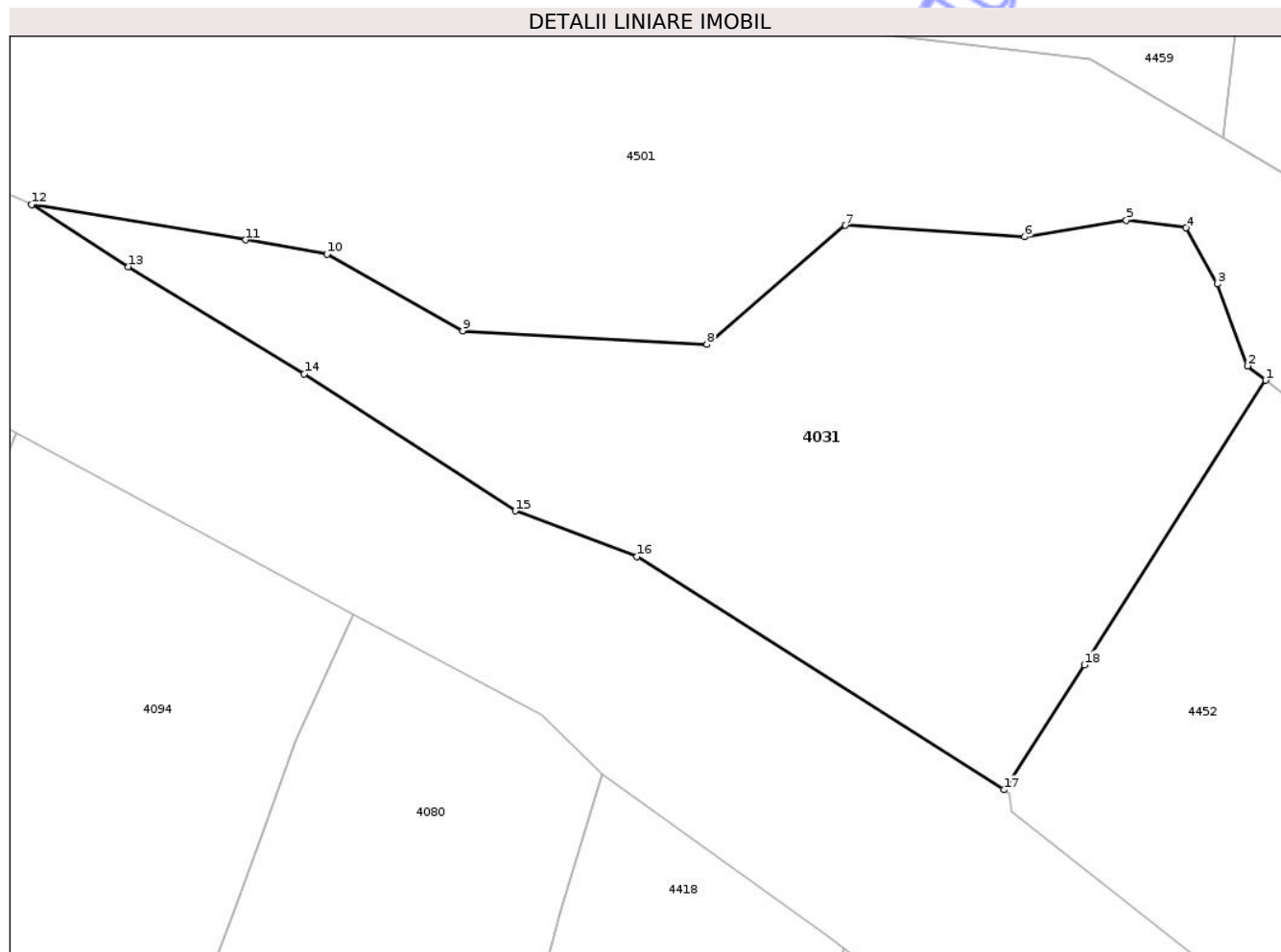
| Inscrieri privind dezmembramintele dreptului de proprietate, drepturi reale de garanție și sarcini | Referințe |
|--|-----------|
| NU SUNT | |

Anexa Nr. 1 La Partea I

Teren

| | | |
|--------------|-----------------|------------------------|
| Nr cadastral | Suprafața (mp)* | Observații / Referințe |
| | 345 | |

* Suprafața este determinată în planul de proiecție Stereo 70.



Date referitoare la teren

| Crt | Categorie folosință | Intra vilan | Suprafața (mp) | Tarla | Parcelă | Nr. topo | Observații / Referințe |
|-----|---------------------|-------------|----------------|-------|---------|----------|------------------------|
| 1 | pasune | NU | 345 | 308 | 22018/1 | - | |

Lungime Segmente

1) Valorile lungimilor segmentelor sunt obținute din proiecție în plan.

| Punct început | X / Y | Punct sfârșit | X / Y | Lungime segment (** (m) |
|---------------|----------------------------|---------------|----------------------------|-------------------------|
| 1 | 350.281,925 403.781,197 | 2 | 350.281,313 403.781,675 | 0.777 |
| 2 | 350.281,313 403.781,675 | 3 | 350.280,301 403.784,424 | 2.929 |
| 3 | 350.280,301 403.784,424 | 4 | 350.279,251 403.786,309 | 2.158 |
| 4 | 350.279,251 403.786,309 | 5 | 350.277,242 403.786,561 | 2.025 |
| 5 | 350.277,242 403.786,561 | 6 | 350.273,831 403.786,008 | 3.456 |

| Punct început | X / Y | Punct sfârşit | X / Y | Lungime segment (** (m) |
|---------------|----------------------------|---------------|----------------------------|-------------------------|
| 6 | 350.273,831 403.786,008 | 7 | 350.267,807 403.786,393 | 6.036 |
| 7 | 350.267,807 403.786,393 | 8 | 350.263,154 403.782,394 | 6.135 |
| 8 | 350.263,154 403.782,394 | 9 | 350.254,95 403.782,854 | 8.217 |
| 9 | 350.254,95 403.782,854 | 10 | 350.250,391 403.785,424 | 5.233 |
| 10 | 350.250,391 403.785,424 | 11 | 350.247,663 403.785,907 | 2.77 |
| 11 | 350.247,663 403.785,907 | 12 | 350.240,47 403.787,096 | 7.291 |
| 12 | 350.240,47 403.787,096 | 13 | 350.243,713 403.785,004 | 3.859 |
| 13 | 350.243,713 403.785,004 | 14 | 350.249,629 403.781,413 | 6.921 |
| 14 | 350.249,629 403.781,413 | 15 | 350.256,716 403.776,814 | 8.448 |
| 15 | 350.256,716 403.776,814 | 16 | 350.260,808 403.775,285 | 4.368 |
| 16 | 350.260,808 403.775,285 | 17 | 350.273,132 403.767,456 | 14.6 |
| 17 | 350.273,132 403.767,456 | 18 | 350.275,838 403.771,645 | 4.987 |
| 18 | 350.275,838 403.771,645 | 1 | 350.281,925 403.781,197 | 11.327 |

** Lungimile segmentelor sunt determinate în planul de proiecție Stereo 70 și sunt rotunjite la 1 milimetru.

*** Distanța dintre puncte este formată din segmente cumulate ce sunt mai mici decât valoarea 1 milimetru.

**DATE DESPRE IMOBILUL NR. 4032**

Oficiul de Cadastru și Publicitate Imobiliară GORJ
Biroul de Cadastru și Publicitate Imobiliară Targu Jiu

A. Partea I. Descrierea imobilului

TEREN Extravilan

Adresa: Jud. Gorj

| Nr. Crt | Nr cadastral Nr. topografic | Suprafața* (mp) | Observații / Referințe |
|---------|--------------------------------|-----------------|---|
| A1 | | 340 | Sector cadastral:85 Teren neimprejmuit; |

B. Partea II. Proprietari și acte

| Inscrieri privitoare la dreptul de proprietate și alte drepturi reale | Referințe |
|---|-----------|
| 0 / 27/01/2026 | |
| Act Normativ nr. 7, din 13/03/1996 emis de PARLAMENTUL ROMANIEI; | |
| B1 | A1 |
| Intabulare, drept de PROPRIETATE, dobandit prin Lege, cota actuala 1/1 1) NEIDENTIFICAT NEIDENTIFICAT | |
| / | |
| Act Administrativ nr. 11908, din 03/11/2025 emis de PRIMARIA RUNCU; | |
| B2 | A1 |
| Se noteaza posesia factica in favoarea lui ALBULESCU GHEORGHE 1) ALBULESCU GHEORGHE | |

C. Partea III. SARCINI .

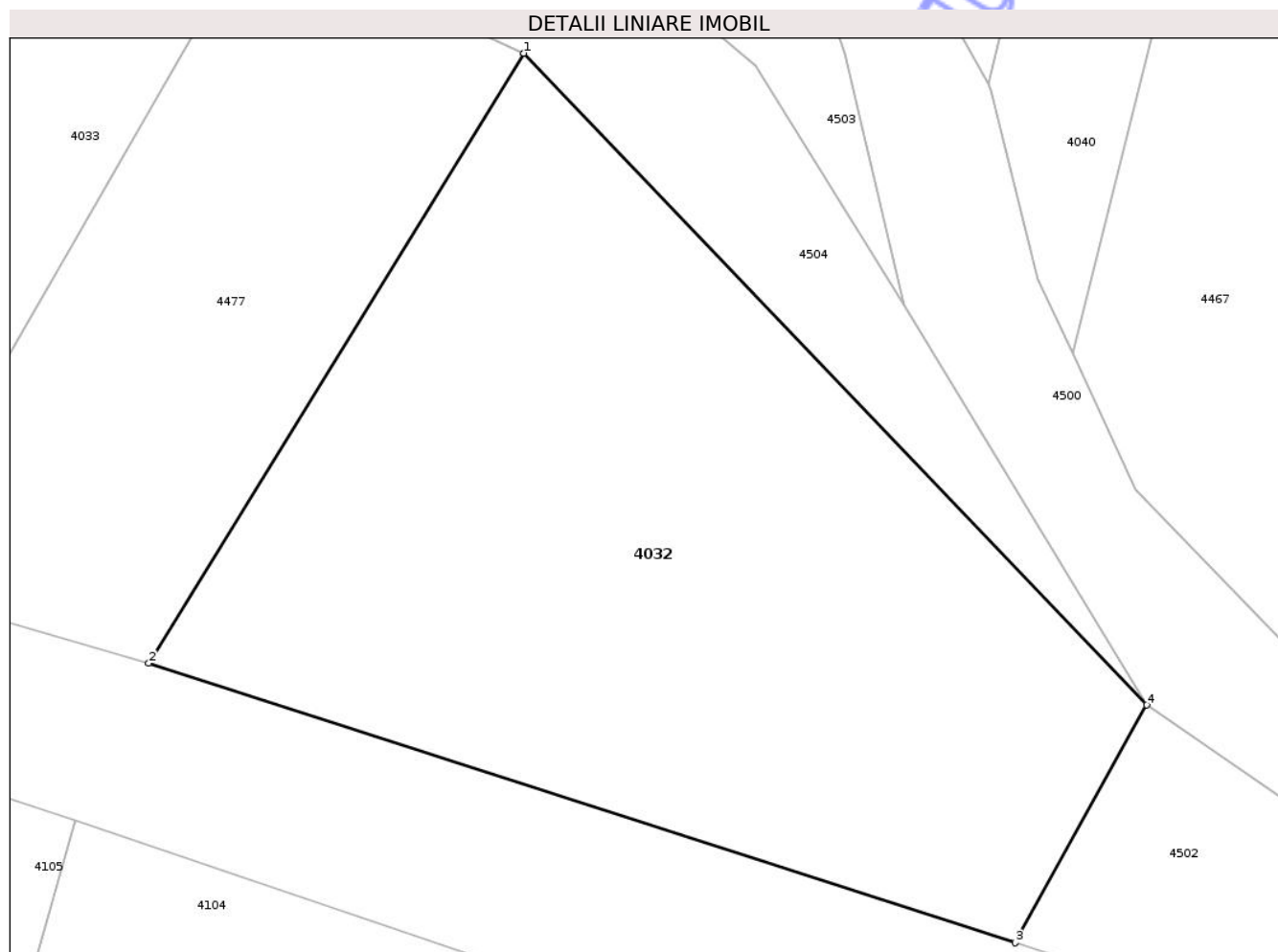
| Inscrieri privind dezmembramintele dreptului de proprietate, drepturi reale de garanție și sarcini | Referințe |
|--|-----------|
| NU SUNT | |

Anexa Nr. 1 La Partea I

Teren

| | | |
|--------------|-----------------|------------------------|
| Nr cadastral | Suprafața (mp)* | Observații / Referințe |
| | 340 | |

* Suprafața este determinată în planul de proiecție Stereo 70.



Date referitoare la teren

| Crt | Categorie folosință | Intra vilan | Suprafața (mp) | Tarla | Parcelă | Nr. topo | Observații / Referințe |
|-----|---------------------|-------------|----------------|-------|---------|----------|------------------------|
| 1 | pasune | NU | 340 | 308 | 22018/3 | - | |

Lungime Segmente

1) Valorile lungimilor segmentelor sunt obținute din proiecție în plan.

| Punct început | X / Y | Punct sfârșit | X / Y | Lungime segment (** (m) |
|---------------|----------------------------|---------------|----------------------------|-------------------------|
| 1 | 350.169,57 403.828,912 | 2 | 350.159,058 403.811,828 | 20.059 |
| 2 | 350.159,058 403.811,828 | 3 | 350.183,334 403.803,999 | 25.507 |
| 3 | 350.183,334 403.803,999 | 4 | 350.187,021 403.810,657 | 7.611 |
| 4 | 350.187,021 403.810,657 | 1 | 350.169,57 403.828,912 | 25.254 |

** Lungimile segmentelor sunt determinate în planul de proiecție Stereo 70 și sunt rotunjite la 1 milimetru.

*** Distanţa dintre puncte este formată din segmente cumulate ce sunt mai mici decât valoarea 1 milimetru.

Neutilizabil în Circuitul
Civil

**DATE DESPRE IMOBILUL NR. 4033**

Oficiul de Cadastru și Publicitate Imobiliară GORJ
Biroul de Cadastru și Publicitate Imobiliară Targu Jiu

A. Partea I. Descrierea imobilului

TEREN Extravilan

Adresa: Jud. Gorj

| Nr. Crt | Nr cadastral Nr. topografic | Suprafața* (mp) | Observații / Referințe |
|---------|-----------------------------|-----------------|---|
| A1 | | 448 | Sector cadastral:85 Teren neimprejmuit; |

B. Partea II. Proprietari și acte

| Inscrieri privitoare la dreptul de proprietate și alte drepturi reale | Referințe |
|--|-----------|
| 0 / 27/01/2026 | |
| Act Normativ nr. 7, din 13/03/1996 emis de PARLAMENTUL ROMANIEI; | |
| B1 | A1 |
| Intabulare, drept de PROPRIETATE, dobandit prin Lege, cota actuala 1/1 | |
| 1) NEIDENTIFICAT NEIDENTIFICAT | |
| / | |
| Act Administrativ nr. 11908, din 03/11/2025 emis de PRIMARIA RUNCU; | |
| B2 | A1 |
| Se noteaza posesia factica in favoarea lui ALBULESCU GHEORGHE | |
| 1) ALBULESCU GHEORGHE | |

C. Partea III. SARCINI .

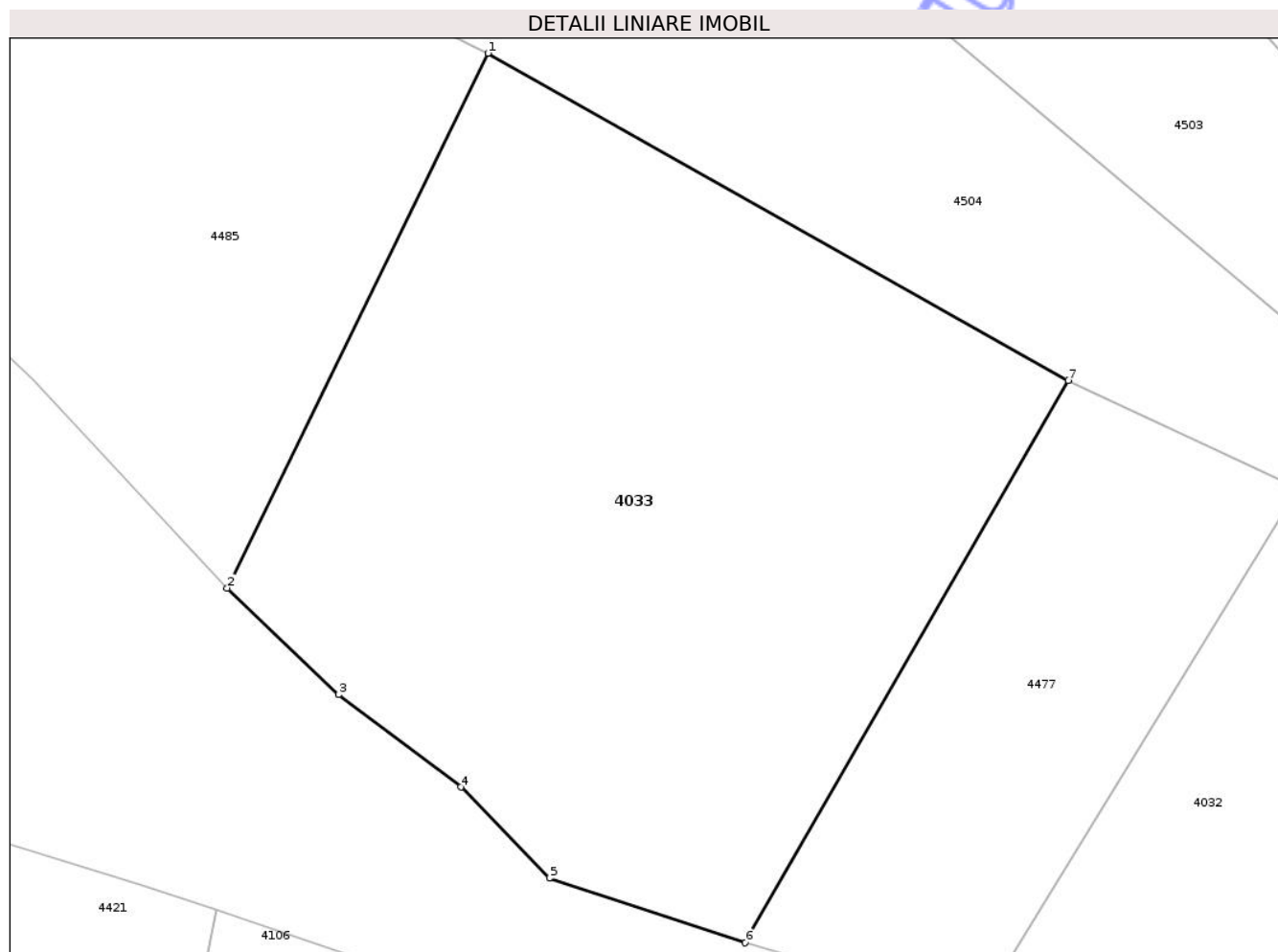
| Inscrieri privind dezmembramintele dreptului de proprietate, drepturi reale de garanție și sarcini | Referințe |
|--|-----------|
| NU SUNT | |

Anexa Nr. 1 La Partea I

Teren

| | | |
|--------------|-----------------|------------------------|
| Nr cadastral | Suprafața (mp)* | Observații / Referințe |
| | 448 | |

* Suprafața este determinată în planul de proiecție Stereo 70.



Date referitoare la teren

| Crt | Categorie folosință | Intra vilan | Suprafața (mp) | Tarla | Parcelă | Nr. topo | Observații / Referințe |
|-----|---------------------|-------------|----------------|-------|---------|----------|------------------------|
| 1 | pasune | NU | 448 | 308 | 22018/5 | - | |

Lungime Segmente

1) Valorile lungimilor segmentelor sunt obținute din proiecție în plan.

| Punct început | X / Y | Punct sfârșit | X / Y | Lungime segment (** (m) |
|---------------|----------------------------|---------------|----------------------------|-------------------------|
| 1 | 350.143,011 403.843,156 | 2 | 350.134,471 403.825,645 | 19.482 |
| 2 | 350.134,471 403.825,645 | 3 | 350.138,113 403.822,165 | 5.037 |
| 3 | 350.138,113 403.822,165 | 4 | 350.142,121 403.819,131 | 5.027 |
| 4 | 350.142,121 403.819,131 | 5 | 350.145,026 403.816,156 | 4.158 |
| 5 | 350.145,026 403.816,156 | 6 | 350.151,437 403.814,038 | 6.752 |

| Punct început | X / Y | Punct sfârșit | X / Y | Lungime segment (** (m) |
|---------------|----------------------------|---------------|----------------------------|-------------------------|
| 6 | 350.151,437 403.814,038 | 7 | 350.162,018 403.832,449 | 21.235 |
| 7 | 350.162,018 403.832,449 | 1 | 350.143,011 403.843,156 | 21.815 |

** Lungimile segmentelor sunt determinate în planul de proiecție Stereo 70 și sunt rotunjite la 1 milimetru.

*** Distanța dintre puncte este formată din segmente cumulate ce sunt mai mici decât valoarea 1 milimetru.

Neutilizabil în Circuitul Civil

**DATE DESPRE IMOBILUL NR. 4034**

Oficiul de Cadastru și Publicitate Imobiliară GORJ
Biroul de Cadastru și Publicitate Imobiliară Targu Jiu

A. Partea I. Descrierea imobilului

TEREN Extravilan

Adresa: Jud. Gorj

| Nr. Crt | Nr cadastral Nr. topografic | Suprafața* (mp) | Observații / Referințe |
|---------|-----------------------------|-----------------|---|
| A1 | | 94 | Sector cadastral:85 Teren neimprejmuit; |

B. Partea II. Proprietari și acte

| Inscrieri privitoare la dreptul de proprietate și alte drepturi reale | | Referințe |
|---|--|-----------|
| 0 / 27/01/2026 | | |
| Act Normativ nr. 7, din 13/03/1996 emis de PARLAMENTUL ROMANIEI; | | |
| B1 | Intabulare, drept de PROPRIETATE, dobândit prin Lege, cota actuala 1/1 1) NEIDENTIFICAT NEIDENTIFICAT | A1 |
| / | | |
| Act Administrativ nr. 11908, din 03/11/2025 emis de PRIMARIA RUNCU; | | |
| B2 | Se noteaza posesia factica in favoarea lui ALBULESCU GHEORGHE 1) ALBULESCU GHEORGHE | A1 |

C. Partea III. SARCINI .

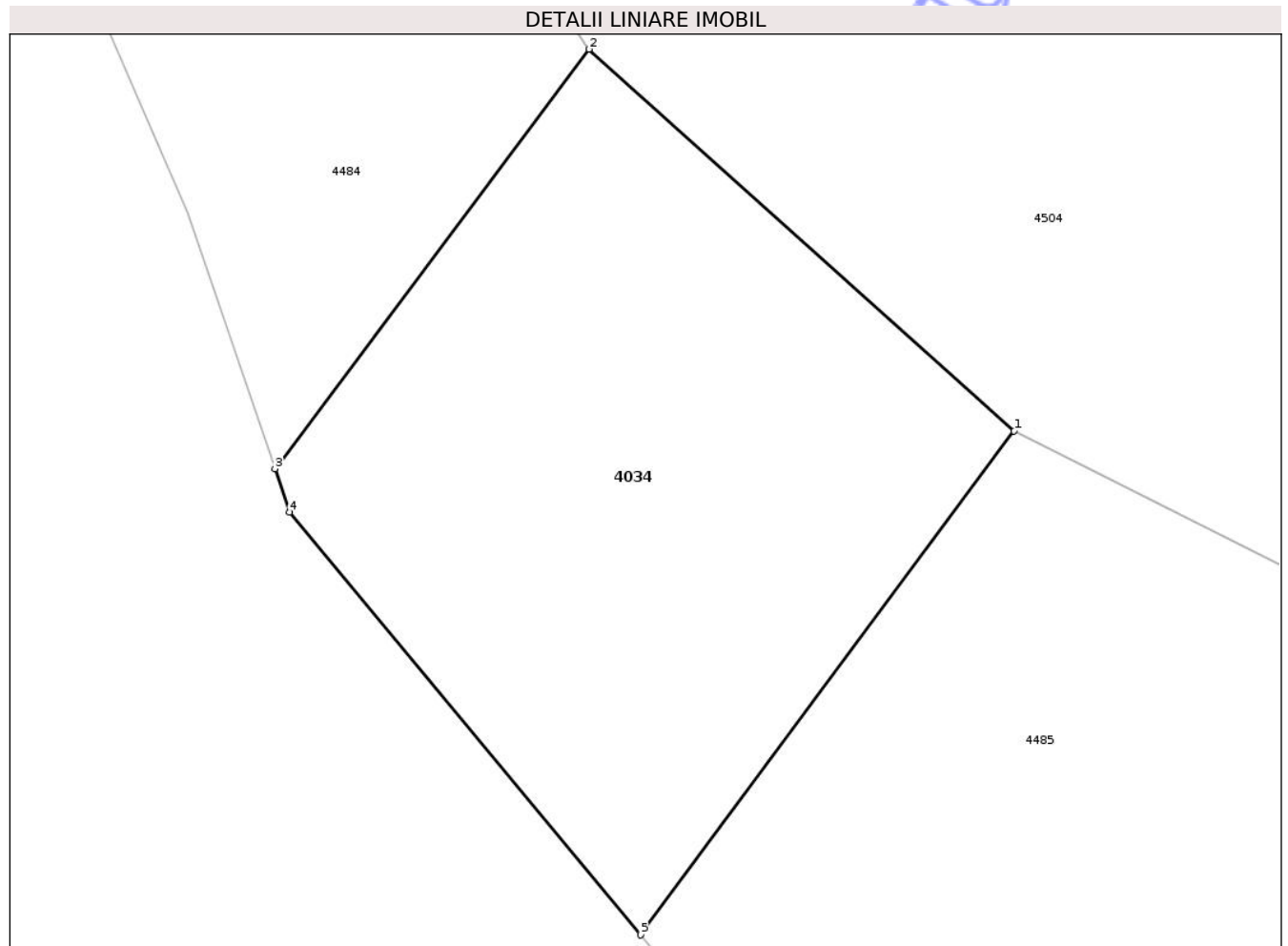
| Inscrieri privind dezmembramintele dreptului de proprietate, drepturi reale de garanție și sarcini | Referințe |
|--|-----------|
| NU SUNT | |

Anexa Nr. 1 La Partea I

Teren

| | | |
|--------------|-----------------|------------------------|
| Nr cadastral | Suprafața (mp)* | Observații / Referințe |
| | 94 | |

* Suprafața este determinată în planul de proiecție Stereo 70.



Date referitoare la teren

| Crt | Categorie folosință | Intra vilan | Suprafața (mp) | Tarla | Parcelă | Nr. topo | Observații / Referințe |
|-----|---------------------|-------------|----------------|-------|---------|----------|------------------------|
| 1 | pasune | NU | 94 | 308 | 22018/6 | - | |

Lungime Segmente

1) Valorile lungimilor segmentelor sunt obținute din proiecție în plan.

| Punct început | X / Y | Punct sfârșit | X / Y | Lungime segment (** (m) |
|---------------|----------------------------|---------------|----------------------------|-------------------------|
| 1 | 350.121,679 403.853,923 | 2 | 350.114,543 403.860,328 | 9.589 |
| 2 | 350.114,543 403.860,328 | 3 | 350.109,264 403.853,294 | 8.795 |
| 3 | 350.109,264 403.853,294 | 4 | 350.109,514 403.852,567 | 0.769 |
| 4 | 350.109,514 403.852,567 | 5 | 350.115,408 403.845,475 | 9.221 |
| 5 | 350.115,408 403.845,475 | 1 | 350.121,679 403.853,923 | 10.521 |

** Lungimile segmentelor sunt determinate în planul de proiecție Stereo 70 și sunt rotunjite la 1 milimetru.

*** Distanța dintre puncte este formată din segmente cumulate ce sunt mai mici decât valoarea 1 milimetru.

Neutilizabil în Circuitul
Civil

**DATE DESPRE IMOBILUL NR. 4035**

Oficiul de Cadastru și Publicitate Imobiliară GORJ
Biroul de Cadastru și Publicitate Imobiliară Targu Jiu

A. Partea I. Descrierea imobilului

TEREN Extravilan

Adresa: Jud. Gorj

| Nr. Crt | Nr cadastral Nr. topografic | Suprafața* (mp) | Observații / Referințe |
|---------|-----------------------------|----------------------------------|--|
| A1 | 37170 | Din acte: 1.344 Masurata: 979 | Sector cadastral:85 Teren neimprejmuit; Suprafata CF 1344mp, diferenta in Id 4483 |

B. Partea II. Proprietari și acte

| Inscrieri privitoare la dreptul de proprietate și alte drepturi reale | | Referințe |
|---|---|-----------|
| 35224 / 02/06/2014 | | |
| Act Notarial nr. 1891, din 29/05/2014 emis de NP Merisescu Anica; | | |
| B1 | Intabulare, drept de PROPRIETATEcu titlu de drept cumpărare, dobandit prin Conventie, cota actuala 1/1, cota initiala 1/1 1) SACAGIU VASILE, bun propriu | A1 |

C. Partea III. SARCINI .

| Inscrieri privind dezmembramintele dreptului de proprietate, drepturi reale de garanție și sarcini | Referințe |
|--|-----------|
| NU SUNT | |

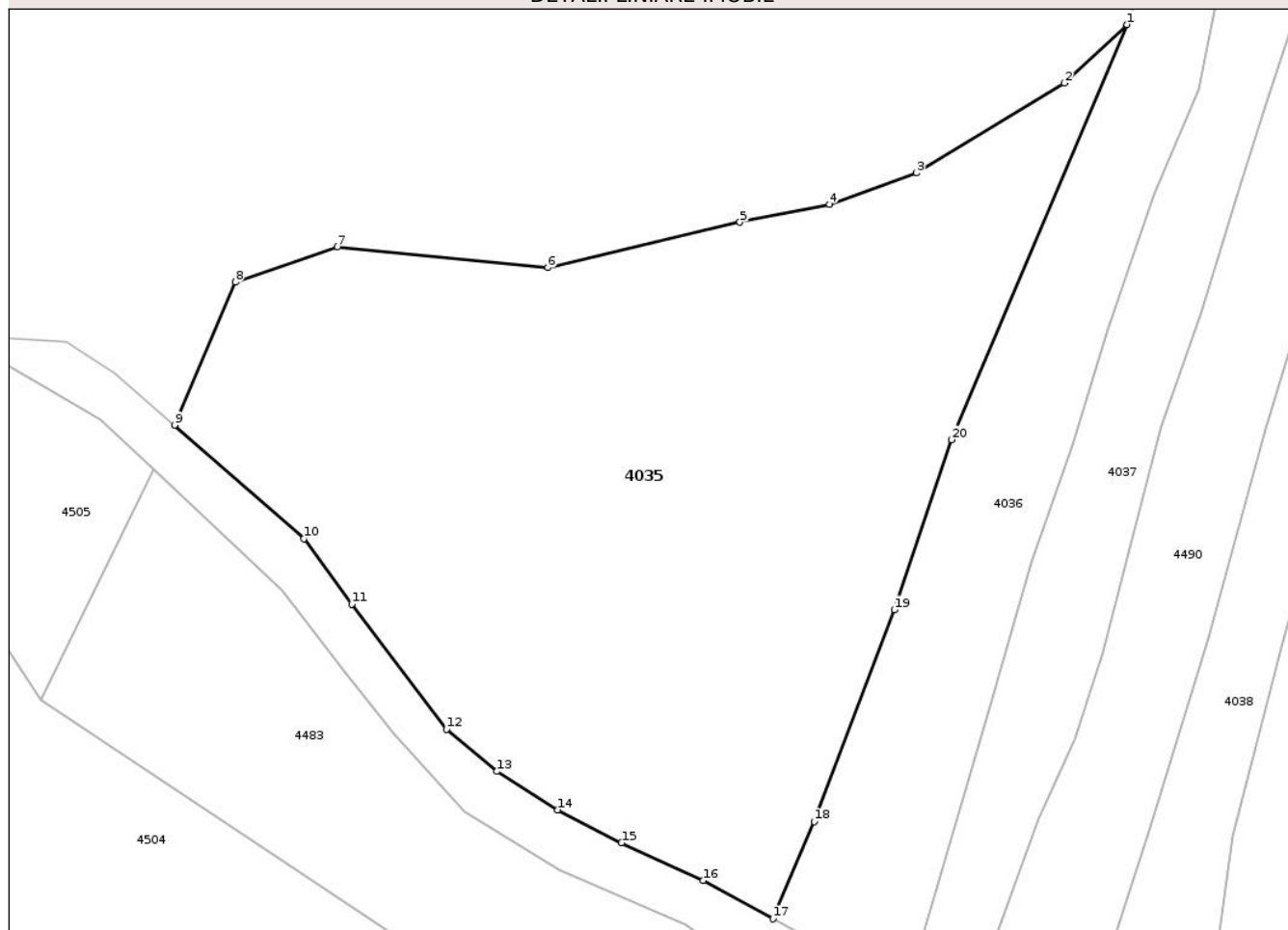
Anexa Nr. 1 La Partea I

Teren

| | | |
|--------------|----------------------------------|---|
| Nr cadastral | Suprafața (mp)* | Observații / Referințe |
| 37170 | Din acte: 1.344 Masurata: 979 | Suprafata CF 1344mp, diferenta in Id 4483 |

* Suprafața este determinată în planul de proiecție Stereo 70.

DETALII LINIARE IMOBIL



Date referitoare la teren

| Crt | Categorie folosință | Intra vilan | Suprafața (mp) | Tarla | Parcelă | Nr. topo | Observații / Referințe |
|-----|---------------------|-------------|----------------|-------|---|----------|------------------------|
| 1 | livada | NU | 979 | 308 | 22020/1, 22021, 22022, 22023, 22024, 22025 | - | |

Lungime Segmente

1) Valorile lungimilor segmentelor sunt obținute din proiecție în plan.

| Punct început | X / Y | Punct sfârșit | X / Y | Lungime segment (** (m) |
|---------------|----------------------------|---------------|----------------------------|-------------------------|
| 1 | 350.172,953 403.905,905 | 2 | 350.169,786 403.902,941 | 4.338 |
| 2 | 350.169,786 403.902,941 | 3 | 350.162,273 403.898,38 | 8.789 |
| 3 | 350.162,273 403.898,38 | 4 | 350.157,866 403.896,801 | 4.681 |

| Punct început | X / Y | Punct sfârșit | X / Y | Lungime segment (** (m) |
|---------------|----------------------------|---------------|----------------------------|-------------------------|
| 4 | 350.157,866 403.896,801 | 5 | 350.153,329 403.895,891 | 4.627 |
| 5 | 350.153,329 403.895,891 | 6 | 350.143,6 403.893,59 | 9.997 |
| 6 | 350.143,6 403.893,59 | 7 | 350.132,932 403.894,642 | 10.72 |
| 7 | 350.132,932 403.894,642 | 8 | 350.127,76 403.892,854 | 5.472 |
| 8 | 350.127,76 403.892,854 | 9 | 350.124,674 403.885,597 | 7.886 |
| 9 | 350.124,674 403.885,597 | 10 | 350.131,231 403.879,839 | 8.726 |
| 10 | 350.131,231 403.879,839 | 11 | 350.133,664 403.876,524 | 4.112 |
| 11 | 350.133,664 403.876,524 | 12 | 350.138,464 403.870,181 | 7.954 |
| 12 | 350.138,464 403.870,181 | 13 | 350.141,007 403.868,051 | 3.317 |
| 13 | 350.141,007 403.868,051 | 14 | 350.144,104 403.866,104 | 3.658 |
| 14 | 350.144,104 403.866,104 | 15 | 350.147,323 403.864,431 | 3.628 |
| 15 | 350.147,323 403.864,431 | 16 | 350.151,468 403.862,515 | 4.566 |
| 16 | 350.151,468 403.862,515 | 17 | 350.155,01 403.860,577 | 4.038 |
| 17 | 350.155,01 403.860,577 | 18 | 350.157,092 403.865,504 | 5.349 |
| 18 | 350.157,092 403.865,504 | 19 | 350.161,153 403.876,243 | 11.481 |
| 19 | 350.161,153 403.876,243 | 20 | 350.164,061 403.884,868 | 9.102 |
| 20 | 350.164,061 403.884,868 | 1 | 350.172,953 403.905,905 | 22.839 |

** Lungimile segmentelor sunt determinate în planul de proiecție Stereo 70 și sunt rotunjite la 1 milimetru.

*** Distanța dintre puncte este formată din segmente cumulate ce sunt mai mici decât valoarea 1 milimetru.

**DATE DESPRE IMOBILUL NR. 4036**

Oficiul de Cadastru și Publicitate Imobiliară GORJ
Biroul de Cadastru și Publicitate Imobiliară Targu Jiu

A. Partea I. Descrierea imobilului

TEREN Extravilan

Adresa: Jud. Gorj

| Nr. Crt | Nr cadastral Nr. topografic | Suprafața* (mp) | Observații / Referințe |
|---------|--------------------------------|-----------------|---|
| A1 | | 304 | Sector cadastral:85 Teren neimprejmuit; |

B. Partea II. Proprietari și acte

| Inscrieri privitoare la dreptul de proprietate și alte drepturi reale | | Referințe |
|---|---|-----------|
| 0 / 27/01/2026 | | |
| Act Normativ nr. 7, din 13/03/1996 emis de PARLAMENTUL ROMANIEI; | | |
| B1 | Intabulare, drept de PROPRIETATE, dobândit prin Lege, cota actuala 1/1 1) NEIDENTIFICAT NEIDENTIFICAT | A1 |
| / | | |
| Act Administrativ nr. 11908, din 03/11/2025 emis de PRIMARIA RUNCU; | | |
| B2 | Se noteaza posesia factica in favoarea lui IANC ION 1) IANC ION | A1 |

C. Partea III. SARCINI .

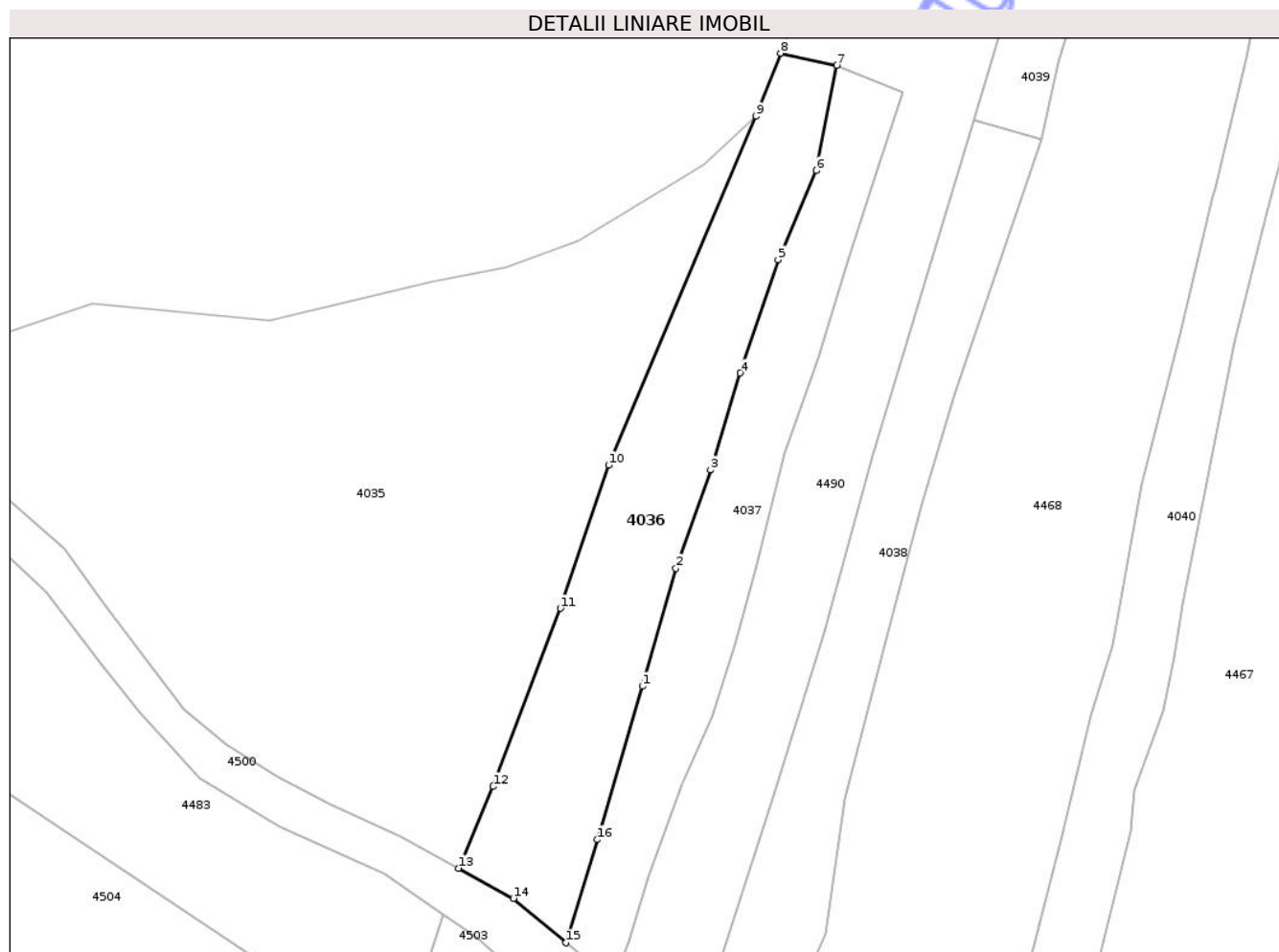
| Inscrieri privind dezmembramintele dreptului de proprietate, drepturi reale de garanție și sarcini | Referințe |
|--|-----------|
| NU SUNT | |

Anexa Nr. 1 La Partea I

Teren

| | | |
|--------------|-----------------|------------------------|
| Nr cadastral | Suprafața (mp)* | Observații / Referințe |
| | 304 | |

* Suprafața este determinată în planul de proiecție Stereo 70.



Date referitoare la teren

| Crt | Categorie folosință | Intra vilan | Suprafața (mp) | Tarla | Parcelă | Nr. topo | Observații / Referințe |
|-----|---------------------|-------------|----------------|-------|---------|----------|------------------------|
| 1 | pasune | NU | 304 | 308 | 22026/1 | - | |

Lungime Segmente

1) Valorile lungimilor segmentelor sunt obținute din proiecție în plan.

| Punct început | X / Y | Punct sfârșit | X / Y | Lungime segment (** (m) |
|---------------|----------------------------|---------------|----------------------------|-------------------------|
| 1 | 350.166,093 403.871,543 | 2 | 350.168,126 403.878,652 | 7.394 |
| 2 | 350.168,126 403.878,652 | 3 | 350.170,215 403.884,576 | 6.282 |
| 3 | 350.170,215 403.884,576 | 4 | 350.171,997 403.890,432 | 6.121 |
| 4 | 350.171,997 403.890,432 | 5 | 350.174,285 403.897,255 | 7.196 |
| 5 | 350.174,285 403.897,255 | 6 | 350.176,593 403.902,616 | 5.837 |

| Punct început | X / Y | Punct sfârşit | X / Y | Lungime segment (** (m) |
|---------------|----------------------------|---------------|----------------------------|-------------------------|
| 6 | 350.176,593 403.902,616 | 7 | 350.177,829 403.908,959 | 6.462 |
| 7 | 350.177,829 403.908,959 | 8 | 350.174,425 403.909,694 | 3.482 |
| 8 | 350.174,425 403.909,694 | 9 | 350.172,953 403.905,905 | 4.065 |
| 9 | 350.172,953 403.905,905 | 10 | 350.164,061 403.884,868 | 22.839 |
| 10 | 350.164,061 403.884,868 | 11 | 350.161,153 403.876,243 | 9.102 |
| 11 | 350.161,153 403.876,243 | 12 | 350.157,092 403.865,504 | 11.481 |
| 12 | 350.157,092 403.865,504 | 13 | 350.155,01 403.860,577 | 5.349 |
| 13 | 350.155,01 403.860,577 | 14 | 350.158,324 403.858,764 | 3.778 |
| 14 | 350.158,324 403.858,764 | 15 | 350.161,495 403.856,089 | 4.149 |
| 15 | 350.161,495 403.856,089 | 16 | 350.163,382 403.862,308 | 6.499 |
| 16 | 350.163,382 403.862,308 | 1 | 350.166,093 403.871,543 | 9.625 |

** Lungimile segmentelor sunt determinate în planul de proiecţie Stereo 70 şi sunt rotunjite la 1 milimetru.

*** Distanţa dintre puncte este formată din segmente cumulate ce sunt mai mici decât valoarea 1 milimetru.

**DATE DESPRE IMOBILUL NR. 4037**

Oficiul de Cadastru și Publicitate Imobiliară GORJ
Biroul de Cadastru și Publicitate Imobiliară Targu Jiu

A. Partea I. Descrierea imobilului

TEREN Extravilan

Adresa: Jud. Gorj

| Nr. Crt | Nr cadastral Nr. topografic | Suprafața* (mp) | Observații / Referințe |
|---------|-----------------------------|-----------------|---|
| A1 | | 227 | Sector cadastral:85 Teren neimprejmuit; |

B. Partea II. Proprietari și acte

| Inscrieri privitoare la dreptul de proprietate și alte drepturi reale | Referințe |
|--|-----------|
| 0 / 27/01/2026 | |
| Act Normativ nr. 7, din 13/03/1996 emis de PARLAMENTUL ROMANIEI; | |
| B1 | A1 |
| Intabulare, drept de PROPRIETATE, dobandit prin Lege, cota actuala 1/1 | |
| 1) NEIDENTIFICAT NEIDENTIFICAT | |
| / | |
| Act Administrativ nr. 11908, din 03/11/2025 emis de PRIMARIA RUNCU; | |
| B2 | A1 |
| Se noteaza posesia factica in favoarea lui LOGĂSCU DOMNICA | |
| 1) LOGĂSCU DOMNICA | |

C. Partea III. SARCINI .

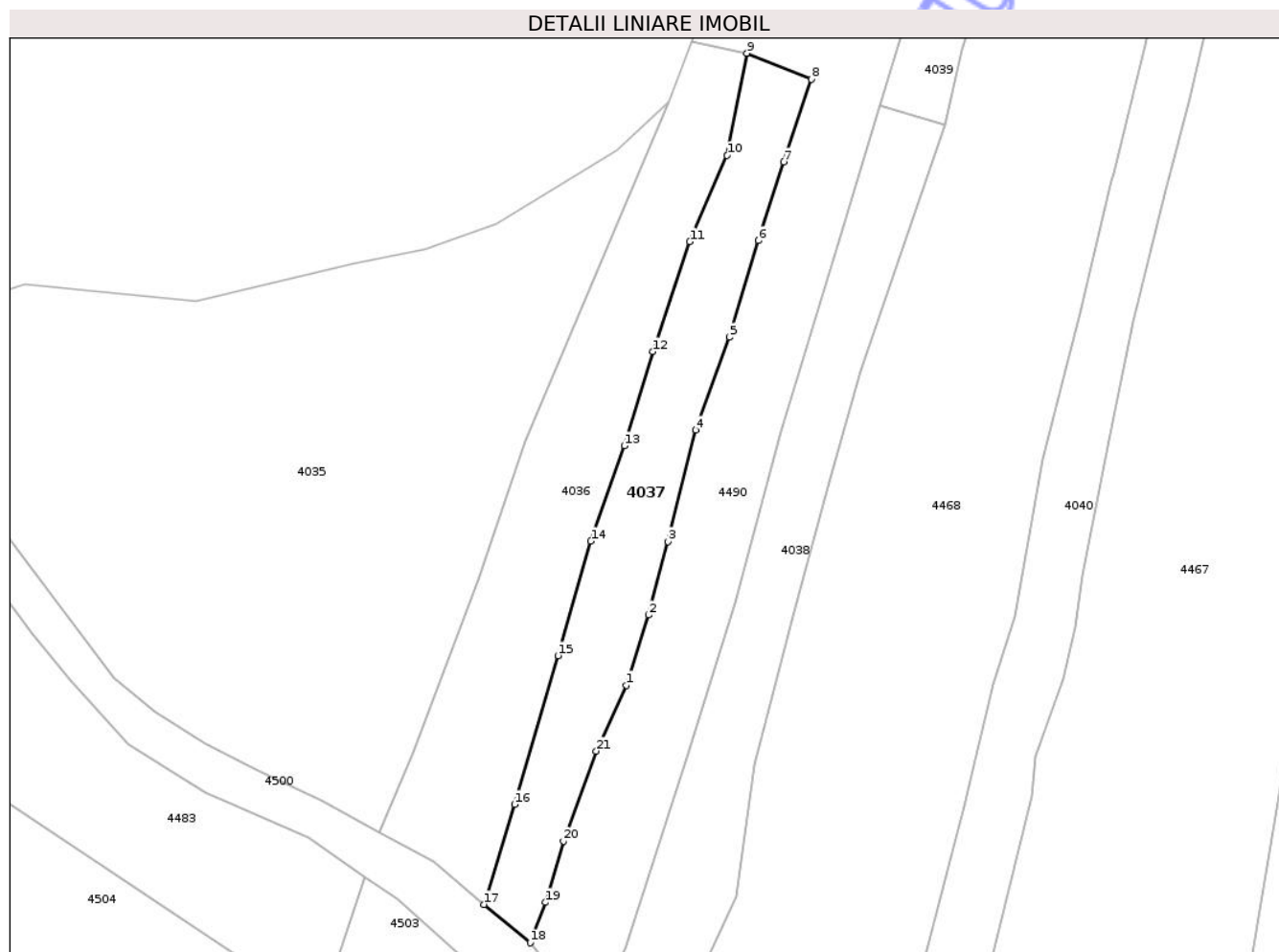
| Inscrieri privind dezmembramintele dreptului de proprietate, drepturi reale de garanție și sarcini | Referințe |
|--|-----------|
| NU SUNT | |

Anexa Nr. 1 La Partea I

Teren

| | | |
|--------------|-----------------|------------------------|
| Nr cadastral | Suprafața (mp)* | Observații / Referințe |
| | 227 | |

* Suprafața este determinată în planul de proiecție Stereo 70.



Date referitoare la teren

| Crt | Categorie folosință | Intra vilan | Suprafața (mp) | Tarla | Parcelă | Nr. topo | Observații / Referințe |
|-----|---------------------|-------------|----------------|-------|---------|----------|------------------------|
| 1 | pașune | NU | 227 | 308 | 22026/2 | - | |

Lungime Segmente

1) Valorile lungimilor segmentelor sunt obținute din proiecție în plan.

| Punct început | X / Y | Punct sfârșit | X / Y | Lungime segment (** (m) |
|---------------|----------------------------|---------------|----------------------------|-------------------------|
| 1 | 350.170,341 403.869,701 | 2 | 350.171,7 403.874,061 | 4.567 |
| 3 | 350.172,924 403.878,625 | 4 | 350.174,658 403.885,548 | 7.137 |
| 5 | 350.176,725 403.891,327 | 6 | 350.178,547 403.897,309 | 6.253 |
| 7 | 350.180,117 403.902,216 | 8 | 350.181,828 403.907,339 | 5.401 |
| 9 | 350.177,829 403.908,959 | 10 | 350.176,593 403.902,616 | 6.462 |

| Punct început | X / Y | Punct sfârșit | X / Y | Lungime segment (** (m) |
|---------------|----------------------------|---------------|----------------------------|-------------------------|
| 2 | 350.171,7 403.874,061 | 3 | 350.172,924 403.878,625 | 4.725 |
| 4 | 350.174,658 403.885,548 | 5 | 350.176,725 403.891,327 | 6.138 |
| 6 | 350.178,547 403.897,309 | 7 | 350.180,117 403.902,216 | 5.152 |
| 8 | 350.181,828 403.907,339 | 9 | 350.177,829 403.908,959 | 4.315 |
| 10 | 350.176,593 403.902,616 | 11 | 350.174,285 403.897,255 | 5.837 |

| Punct început | X / Y | Punct sfârșit | X / Y | Lungime segment (** (m) |
|---------------|----------------------------|---------------|----------------------------|-------------------------|
| 11 | 350.174,285 403.897,255 | 12 | 350.171,997 403.890,432 | 7.196 |
| 13 | 350.170,215 403.884,576 | 14 | 350.168,126 403.878,652 | 6.282 |
| 15 | 350.166,093 403.871,543 | 16 | 350.163,382 403.862,308 | 9.625 |
| 17 | 350.161,495 403.856,089 | 18 | 350.164,356 403.853,71 | 3.721 |
| 19 | 350.165,314 403.856,218 | 20 | 350.166,425 403.860,031 | 3.972 |
| 21 | 350.168,471 403.865,615 | 1 | 350.170,341 403.869,701 | 4.494 |

| Punct început | X / Y | Punct sfârșit | X / Y | Lungime segment (** (m) |
|---------------|----------------------------|---------------|----------------------------|-------------------------|
| 12 | 350.171,997 403.890,432 | 13 | 350.170,215 403.884,576 | 6.121 |
| 14 | 350.168,126 403.878,652 | 15 | 350.166,093 403.871,543 | 7.394 |
| 16 | 350.163,382 403.862,308 | 17 | 350.161,495 403.856,089 | 6.499 |
| 18 | 350.164,356 403.853,71 | 19 | 350.165,314 403.856,218 | 2.685 |
| 20 | 350.166,425 403.860,031 | 21 | 350.168,471 403.865,615 | 5.947 |

** Lungimile segmentelor sunt determinate în planul de proiecție Stereo 70 și sunt rotunjite la 1 milimetru.

*** Distanța dintre puncte este formată din segmente cumulate ce sunt mai mici decât valoarea 1 milimetru.

Neutilizabil în Circuit Civil

**DATE DESPRE IMOBILUL NR. 4038**

Oficiul de Cadastru și Publicitate Imobiliară GORJ
Biroul de Cadastru și Publicitate Imobiliară Targu Jiu

A. Partea I. Descrierea imobilului

TEREN Extravilan

Adresa: Jud. Gorj

| Nr. Crt | Nr cadastral Nr. topografic | Suprafața* (mp) | Observații / Referințe |
|---------|--------------------------------|-----------------|---|
| A1 | | 257 | Sector cadastral:85 Teren neimprejmuit; |

B. Partea II. Proprietari și acte

| Inscrieri privitoare la dreptul de proprietate și alte drepturi reale | Referințe |
|---|-----------|
| 0 / 27/01/2026 | |
| Act Normativ nr. 7, din 13/03/1996 emis de PARLAMENTUL ROMANIEI; | |
| B1 | A1 |
| Intabulare, drept de PROPRIETATE, dobândit prin Lege, cota actuala 1/1 1) NEIDENTIFICAT NEIDENTIFICAT | |
| / | |
| Act Administrativ nr. 11908, din 03/11/2025 emis de PRIMARIA RUNCU; | |
| B2 | A1 |
| Se noteaza posesia factica in favoarea lui DOBÂRCEANU ION 1) DOBÂRCEANU ION | |

C. Partea III. SARCINI .

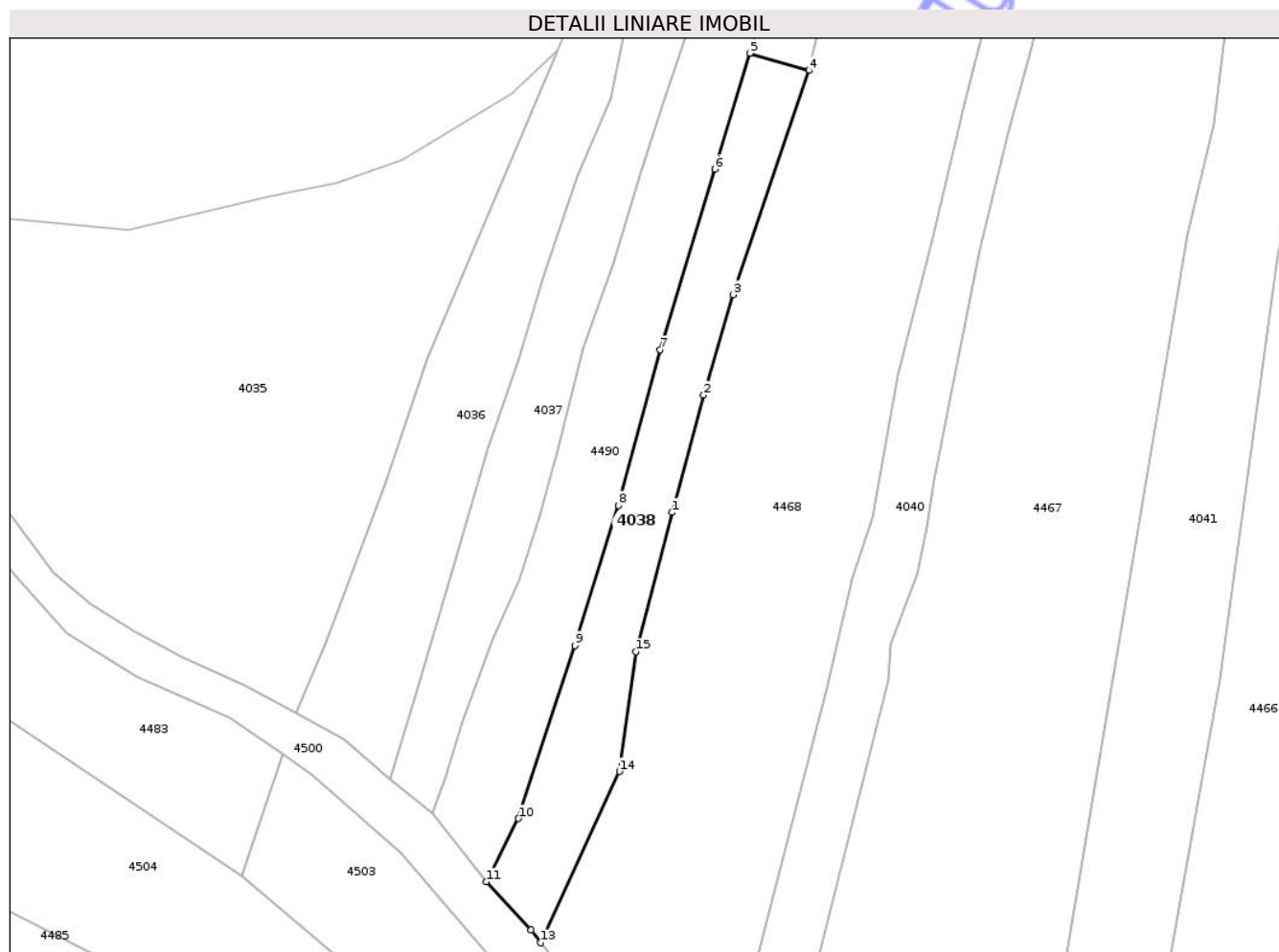
| Inscrieri privind dezmembramintele dreptului de proprietate, drepturi reale de garanție și sarcini | Referințe |
|--|-----------|
| NU SUNT | |

Anexa Nr. 1 La Partea I

Teren

| | | |
|--------------|-----------------|------------------------|
| Nr cadastral | Suprafața (mp)* | Observații / Referințe |
| | 257 | |

* Suprafața este determinată în planul de proiecție Stereo 70.



Date referitoare la teren

| Crt | Categorie folosință | Intra vilan | Suprafața (mp) | Tarla | Parcelă | Nr. topo | Observații / Referințe |
|-----|---------------------|-------------|----------------|-------|---------------------|----------|------------------------|
| 1 | vie | NU | 257 | 30 | 22030/1, 22031/1 | - | |

Lungime Segmente

1) Valorile lungimilor segmentelor sunt obținute din proiecție în plan.

| Punct început | X / Y | Punct sfârșit | X / Y | Lungime segment (** (m) |
|---------------|----------------------------|---------------|----------------------------|-------------------------|
| 1 | 350.180,787 403.874,307 | 2 | 350.182,926 403.882,323 | 8.296 |
| 2 | 350.182,926 403.882,323 | 3 | 350.184,929 403.889,184 | 7.147 |
| 3 | 350.184,929 403.889,184 | 4 | 350.190,137 403.904,51 | 16.187 |
| 4 | 350.190,137 403.904,51 | 5 | 350.186,088 403.905,691 | 4.218 |
| 5 | 350.186,088 403.905,691 | 6 | 350.183,685 403.897,767 | 8.28 |

| Punct început | X / Y | Punct sfârșit | X / Y | Lungime segment (** (m) |
|---------------|----------------------------|---------------|----------------------------|-------------------------|
| 6 | 350.183,685 403.897,767 | 7 | 350.179,95 403.885,422 | 12.898 |
| 7 | 350.179,95 403.885,422 | 8 | 350.177,089 403.874,788 | 11.012 |
| 8 | 350.177,089 403.874,788 | 9 | 350.174,105 403.865,208 | 10.034 |
| 9 | 350.174,105 403.865,208 | 10 | 350.170,265 403.853,373 | 12.442 |
| 10 | 350.170,265 403.853,373 | 11 | 350.168,056 403.849,054 | 4.851 |
| 11 | 350.168,056 403.849,054 | 12 | 350.171,094 403.845,757 | 4.483 |
| 12 | 350.171,094 403.845,757 | 13 | 350.171,773 403.844,881 | 1.108 |
| 13 | 350.171,773 403.844,881 | 14 | 350.177,158 403.856,591 | 12.889 |
| 14 | 350.177,158 403.856,591 | 15 | 350.178,276 403.864,778 | 8.263 |
| 15 | 350.178,276 403.864,778 | 1 | 350.180,787 403.874,307 | 9.854 |

** Lungimile segmentelor sunt determinate în planul de proiecție Stereo 70 și sunt rotunjite la 1 milimetru.

*** Distanța dintre puncte este formată din segmente cumulate ce sunt mai mici decât valoarea 1 milimetru.

**DATE DESPRE IMOBILUL NR. 4039**

Oficiul de Cadastru și Publicitate Imobiliară GORJ
Biroul de Cadastru și Publicitate Imobiliară Targu Jiu

A. Partea I. Descrierea imobilului

TEREN Extravilan

Adresa: Jud. Gorj

| Nr. Crt | Nr cadastral Nr. topografic | Suprafața* (mp) | Observații / Referințe |
|---------|--------------------------------|-----------------|--|
| A1 | | 223 | Sector cadastral:85 Teren neimprejmut; |

B. Partea II. Proprietari și acte

| Inscrieri privitoare la dreptul de proprietate și alte drepturi reale | Referințe |
|---|-----------|
| 0 / 27/01/2026 | |
| Act Normativ nr. 7, din 13/03/1996 emis de PARLAMENTUL ROMANIEI; | |
| B1 | A1 |
| Intabulare, drept de PROPRIETATE, dobandit prin Lege, cota actuala 1/1 1) NEIDENTIFICAT NEIDENTIFICAT | |
| / | |
| Act Administrativ nr. 11908, din 03/11/2025 emis de PRIMARIA RUNCU; | |
| B2 | A1 |
| Se noteaza posesia factica in favoarea lui LOGĂSCU DOMNICA 1) LOGĂSCU DOMNICA | |

C. Partea III. SARCINI .

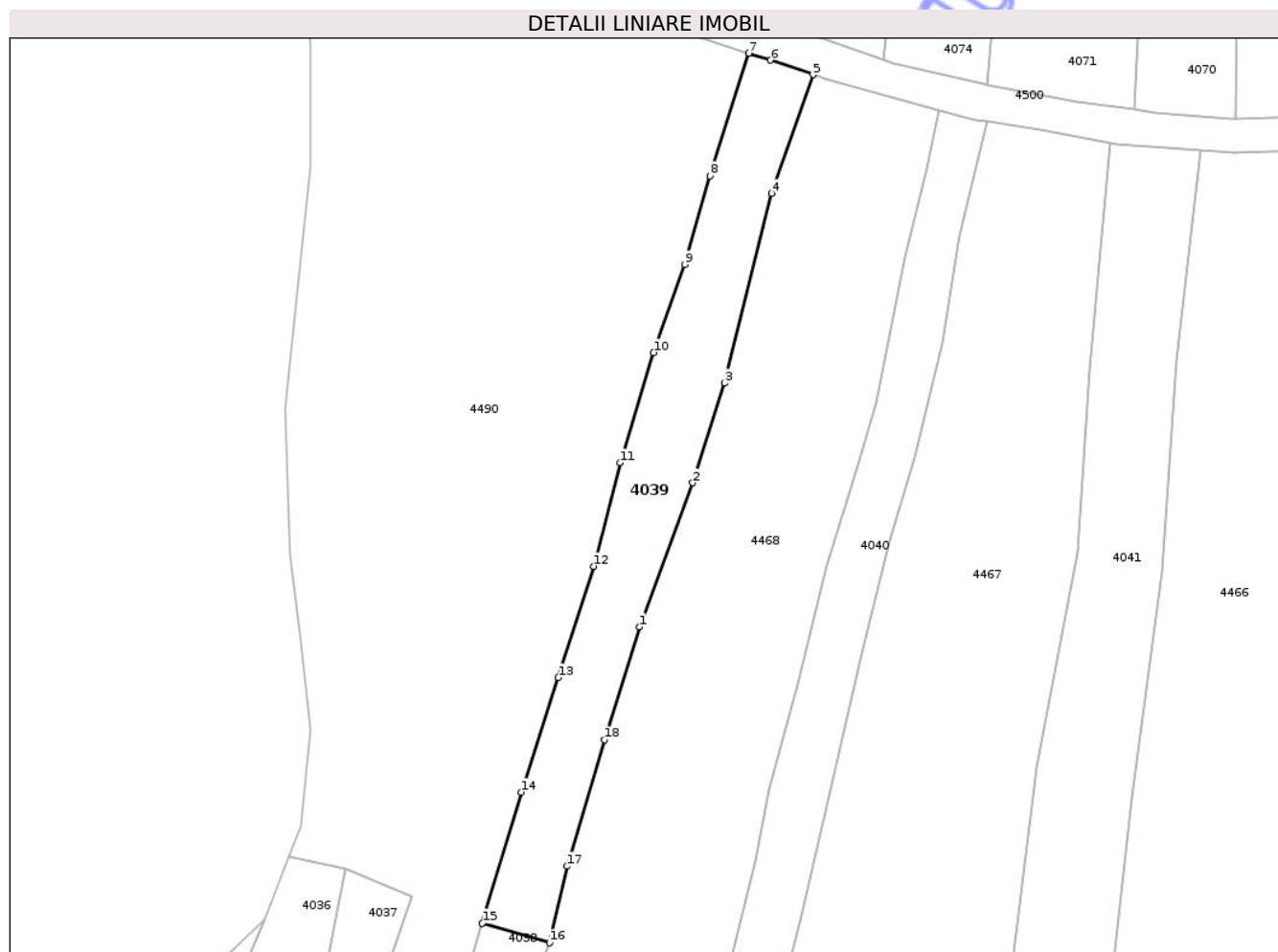
| Inscrieri privind dezmembramintele dreptului de proprietate, drepturi reale de garanție și sarcini | Referințe |
|--|-----------|
| NU SUNT | |

Anexa Nr. 1 La Partea I

Teren

| | | |
|--------------|-----------------|------------------------|
| Nr cadastral | Suprafața (mp)* | Observații / Referințe |
| | 223 | |

* Suprafața este determinată în planul de proiecție Stereo 70.



Date referitoare la teren

| Crt | Categorie folosință | Intra vilan | Suprafața (mp) | Tarla | Parcelă | Nr. topo | Observații / Referințe |
|-----|---------------------|-------------|----------------|-------|---------|----------|------------------------|
| 1 | vie | NU | 223 | 308 | 22031/2 | - | |

Lungime Segmente

1) Valorile lungimilor segmentelor sunt obținute din proiecție în plan.

| Punct început | X / Y | Punct sfârșit | X / Y | Lungime segment (** (m) |
|---------------|----------------------------|---------------|----------------------------|-------------------------|
| 1 | 350.195,562 403.923,567 | 2 | 350.198,789 403.932,267 | 9.279 |
| 2 | 350.198,789 403.932,267 | 3 | 350.200,705 403.938,287 | 6.318 |
| 3 | 350.200,705 403.938,287 | 4 | 350.203,549 403.949,733 | 11.794 |
| 4 | 350.203,549 403.949,733 | 5 | 350.206,052 403.956,898 | 7.59 |
| 5 | 350.206,052 403.956,898 | 6 | 350.203,492 403.957,776 | 2.706 |

| Punct început | X / Y | Punct sfârșit | X / Y | Lungime segment (** (m) |
|---------------|----------------------------|---------------|----------------------------|-------------------------|
| 6 | 350.203,492 403.957,776 | 7 | 350.202,18 403.958,192 | 1.376 |
| 7 | 350.202,18 403.958,192 | 8 | 350.199,831 403.950,794 | 7.762 |
| 8 | 350.199,831 403.950,794 | 9 | 350.198,302 403.945,443 | 5.565 |
| 9 | 350.198,302 403.945,443 | 10 | 350.196,431 403.940,127 | 5.636 |
| 10 | 350.196,431 403.940,127 | 11 | 350.194,403 403.933,483 | 6.947 |
| 11 | 350.194,403 403.933,483 | 12 | 350.192,794 403.927,232 | 6.455 |
| 12 | 350.192,794 403.927,232 | 13 | 350.190,677 403.920,506 | 7.051 |
| 13 | 350.190,677 403.920,506 | 14 | 350.188,452 403.913,603 | 7.253 |
| 14 | 350.188,452 403.913,603 | 15 | 350.186,088 403.905,691 | 8.258 |
| 15 | 350.186,088 403.905,691 | 16 | 350.190,137 403.904,51 | 4.218 |
| 16 | 350.190,137 403.904,51 | 17 | 350.191,209 403.909,13 | 4.743 |
| 17 | 350.191,209 403.909,13 | 18 | 350.193,455 403.916,752 | 7.946 |
| 18 | 350.193,455 403.916,752 | 1 | 350.195,562 403.923,567 | 7.133 |

** Lungimile segmentelor sunt determinate în planul de proiecție Stereo 70 și sunt rotunjite la 1 milimetru.

*** Distanța dintre puncte este formată din segmente cumulate ce sunt mai mici decât valoarea 1 milimetru.

**DATE DESPRE IMOBILUL NR. 4012**

Oficiul de Cadastru și Publicitate Imobiliară GORJ
Biroul de Cadastru și Publicitate Imobiliară Targu Jiu

A. Partea I. Descrierea imobilului

TEREN Extravilan

Adresa: Jud. Gorj

| Nr. Crt | Nr cadastral Nr. topografic | Suprafața* (mp) | Observații / Referințe |
|---------|-----------------------------|------------------------------|---|
| A1 | 37018 | Din acte: 0 Masurata: 622 | Sector cadastral:85 Teren neimprejmuit; |

B. Partea II. Proprietari și acte

| Inscrieri privitoare la dreptul de proprietate și alte drepturi reale | | Referințe |
|---|--|-----------|
| 36104 / 20/07/2015 | | |
| Act Notarial nr. 338, din 27/07/2009 emis de NP CLAUDIA PARAU; | | |
| B2 | Intabulare, drept de PROPRIETATE, dobandit prin Conventie, cota actuala 1/1, cota initiala 1/1 1) CURCĂ GRIGORE , căsătorit, bun comun | A1 |

C. Partea III. SARCINI .

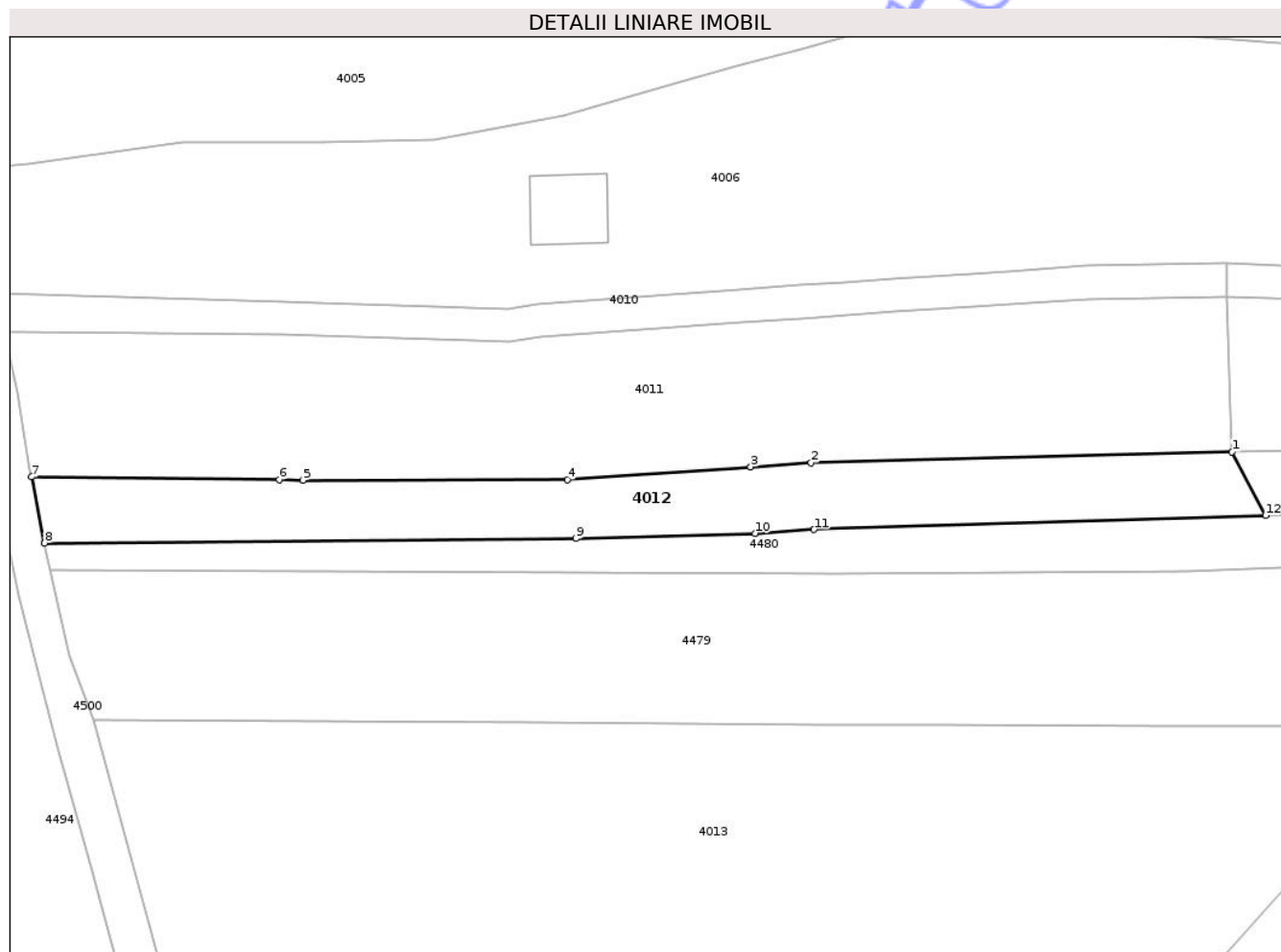
| Inscrieri privind dezmembramintele dreptului de proprietate, drepturi reale de garanție și sarcini | Referințe |
|--|-----------|
| NU SUNT | |

Anexa Nr. 1 La Partea I

Teren

| Nr cadastral | Suprafața (mp)* | Observații / Referințe |
|--------------|------------------------------|------------------------|
| 37018 | Din acte: 0 Masurata: 622 | |

* Suprafața este determinată în planul de proiecție Stereo 70.



Date referitoare la teren

| Crt | Categorie folosință | Intra vilan | Suprafața (mp) | Tarla | Parcelă | Nr. topo | Observații / Referințe |
|-----|---------------------|-------------|----------------|-------|-----------------|----------|------------------------|
| 1 | arabil | NU | 353 | 309 | 22142, 22143 | - | |
| 2 | faneata | NU | 269 | 309 | 22142, 22143 | - | |

Lungime Segmente

1) Valorile lungimilor segmentelor sunt obținute din proiecție în plan.

| Punct început | X / Y | Punct sfârșit | X / Y | Lungime segment (** (m) |
|---------------|----------------------------|---------------|----------------------------|-------------------------|
| 1 | 350.523,892 403.924,181 | 2 | 350.486,045 403.923,201 | 37.86 |
| 2 | 350.486,045 403.923,201 | 3 | 350.480,607 403.922,852 | 5.449 |
| 3 | 350.480,607 403.922,852 | 4 | 350.464,114 403.921,688 | 16.534 |
| 4 | 350.464,114 403.921,688 | 5 | 350.440,355 403.921,649 | 23.759 |

| Punct început | X / Y | Punct sfârșit | X / Y | Lungime segment (** (m) |
|---------------|----------------------------|---------------|----------------------------|-------------------------|
| 5 | 350.440,355 403.921,649 | 6 | 350.438,24 403.921,715 | 2.116 |
| 6 | 350.438,24 403.921,715 | 7 | 350.415,962 403.921,943 | 22.279 |
| 7 | 350.415,962 403.921,943 | 8 | 350.417,129 403.915,99 | 6.066 |
| 8 | 350.417,129 403.915,99 | 9 | 350.464,9 403.916,405 | 47.773 |
| 9 | 350.464,9 403.916,405 | 10 | 350.481,01 403.916,865 | 16.117 |
| 10 | 350.481,01 403.916,865 | 11 | 350.486,314 403.917,206 | 5.315 |
| 11 | 350.486,314 403.917,206 | 12 | 350.526,922 403.918,483 | 40.628 |
| 12 | 350.526,922 403.918,483 | 1 | 350.523,892 403.924,181 | 6.454 |

** Lungimile segmentelor sunt determinate în planul de proiecție Stereo 70 și sunt rotunjite la 1 milimetru.

*** Distanța dintre puncte este formată din segmente cumulate ce sunt mai mici decât valoarea 1 milimetru.

**DATE DESPRE IMOBILUL NR. 4087**

Oficiul de Cadastru și Publicitate Imobiliară GORJ
Biroul de Cadastru și Publicitate Imobiliară Targu Jiu

A. Partea I. Descrierea imobilului

TEREN Extravilan

Adresa: Jud. Gorj

| Nr. Crt | Nr cadastral Nr. topografic | Suprafața* (mp) | Observații / Referințe |
|---------|--------------------------------|--------------------------------|---|
| A1 | | Din acte: 504 Masurata: 983 | Sector cadastral:85 Teren neimprejmuit; |

B. Partea II. Proprietari și acte

| Inscrieri privitoare la dreptul de proprietate și alte drepturi reale | | Referințe |
|---|---|-----------|
| 0 / 27/01/2026 | | |
| Act Administrativ nr. 11908, din 03/11/2025 emis de PRIMARIA RUNCU; | | |
| B1 | Inscrierea posesiei, drept de PROPRIETATE, dobandit prin Lege, cota actuala 1/1 1) NEIDENTIFICAT NEIDENTIFICAT | A1 |
| / | | |
| Act Normativ nr. 7, din 13/03/1996 emis de PARLAMENTUL ROMANIEI; | | |
| B2 | Se noteaza mentiunea de proprietar neidentificat | A1 |

C. Partea III. SARCINI .

| Inscrieri privind dezmembramintele dreptului de proprietate, drepturi reale de garanție și sarcini | | Referințe |
|--|--|-----------|
| NU SUNT | | |

Anexa Nr. 1 La Partea I

Teren

| | | |
|--------------|--------------------------------|------------------------|
| Nr cadastral | Suprafața (mp)* | Observații / Referințe |
| | Din acte: 504 Masurata: 983 | |

* Suprafața este determinată în planul de proiecție Stereo 70.



Date referitoare la teren

| Crt | Categorie folosință | Intravilan | Suprafața (mp) | Tarla | Parcelă | Nr. topo | Observații / Referințe |
|-----|---------------------|------------|----------------|-------|---|----------|------------------------|
| 1 | pasune | NU | 408 | 308 | 22084/2, 22085/2, 22086, 22087/4, 22089/2 | - | |
| 2 | vie | NU | 575 | 308 | 22084/2, 22085/2, 22086, 22087/4, 22089/2 | - | |

Lungime Segmente

1) Valorile lungimilor segmentelor sunt obținute din proiecție în plan.

| Punct început | X / Y | Punct sfârșit | X / Y | Lungime segment (** (m) |
|---------------|----------------------------|---------------|--------------------------|-------------------------|
| 1 | 350.306,507 403.959,555 | 2 | 350.304,6 403.959,452 | 1.91 |

| Punct început | X / Y | Punct sfârșit | X / Y | Lungime segment (** (m) |
|---------------|--------------------------|---------------|----------------------------|-------------------------|
| 2 | 350.304,6 403.959,452 | 3 | 350.303,319 403.959,443 | 1.281 |

| Punct început | X / Y | Punct sfârșit | X / Y | Lungime segment (** (m) |
|---------------|----------------------------|---------------|----------------------------|-------------------------|
| 3 | 350.303,319 403.959,443 | 4 | 350.298,096 403.959,406 | 5.223 |
| 5 | 350.298,05 403.946,154 | 6 | 350.297,543 403.938,684 | 7.487 |
| 7 | 350.297,115 403.930,882 | 8 | 350.298,159 403.930,844 | 1.045 |
| 9 | 350.297,935 403.924,883 | 10 | 350.297,672 403.919,636 | 5.254 |
| 11 | 350.298,613 403.919,677 | 12 | 350.298,314 403.916,224 | 3.466 |
| 13 | 350.297,897 403.909,05 | 14 | 350.297,292 403.899,895 | 9.175 |
| 15 | 350.296,939 403.891,359 | 16 | 350.296,676 403.886,336 | 5.03 |
| 17 | 350.296,477 403.873,581 | 18 | 350.296,474 403.866,666 | 6.915 |
| 19 | 350.296,286 403.857,252 | 20 | 350.296,298 403.844,667 | 12.585 |
| 21 | 350.295,797 403.836,815 | 22 | 350.294,853 403.820,472 | 16.37 |
| 23 | 350.297,823 403.820,561 | 24 | 350.299,824 403.820,622 | 2.002 |
| 25 | 350.300,671 403.820,646 | 26 | 350.300,751 403.822,461 | 1.817 |
| 27 | 350.302,095 403.844,144 | 28 | 350.303,337 403.866,559 | 22.449 |
| 29 | 350.303,628 403.885,131 | 30 | 350.304,514 403.900,528 | 15.422 |
| 31 | 350.304,792 403.905,054 | 32 | 350.305,426 403.912,62 | 7.593 |
| 33 | 350.306,035 403.939,41 | 1 | 350.306,507 403.959,555 | 20.151 |

| Punct început | X / Y | Punct sfârșit | X / Y | Lungime segment (** (m) |
|---------------|----------------------------|---------------|----------------------------|-------------------------|
| 4 | 350.298,096 403.959,406 | 5 | 350.298,05 403.946,154 | 13.252 |
| 6 | 350.297,543 403.938,684 | 7 | 350.297,115 403.930,882 | 7.814 |
| 8 | 350.298,159 403.930,844 | 9 | 350.297,935 403.924,883 | 5.965 |
| 10 | 350.297,672 403.919,636 | 11 | 350.298,613 403.919,677 | 0.942 |
| 12 | 350.298,314 403.916,224 | 13 | 350.297,897 403.909,05 | 7.186 |
| 14 | 350.297,292 403.899,895 | 15 | 350.296,939 403.891,359 | 8.543 |
| 16 | 350.296,676 403.886,336 | 17 | 350.296,477 403.873,581 | 12.757 |
| 18 | 350.296,474 403.866,666 | 19 | 350.296,286 403.857,252 | 9.416 |
| 20 | 350.296,298 403.844,667 | 21 | 350.295,797 403.836,815 | 7.868 |
| 22 | 350.294,853 403.820,472 | 23 | 350.297,823 403.820,561 | 2.971 |
| 24 | 350.299,824 403.820,622 | 25 | 350.300,671 403.820,646 | 0.847 |
| 26 | 350.300,751 403.822,461 | 27 | 350.302,095 403.844,144 | 21.725 |
| 28 | 350.303,337 403.866,559 | 29 | 350.303,628 403.885,131 | 18.574 |
| 30 | 350.304,514 403.900,528 | 31 | 350.304,792 403.905,054 | 4.535 |
| 32 | 350.305,426 403.912,62 | 33 | 350.306,035 403.939,41 | 26.797 |

** Lungimile segmentelor sunt determinate în planul de proiecție Stereo 70 și sunt rotunjite la 1 milimetru.

*** Distanța dintre puncte este formată din segmente cumulate ce sunt mai mici decât valoarea 1 milimetru.

**DATE DESPRE IMOBILUL NR. 4507**

Oficiul de Cadastru și Publicitate Imobiliară GORJ
Biroul de Cadastru și Publicitate Imobiliară Targu Jiu

A. Partea I. Descrierea imobilului

TEREN Extravilan

Adresa: Jud. Gorj

| Nr. Crt | Nr cadastral Nr. topografic | Suprafața* (mp) | Observații / Referințe |
|---------|--------------------------------|-----------------|---|
| A1 | | 203 | Sector cadastral:85 Teren neimprejmuit; |

B. Partea II. Proprietari și acte

| Inscrieri privitoare la dreptul de proprietate și alte drepturi reale | | Referințe |
|---|---|-----------|
| 0 / 27/01/2026 | | |
| Act Administrativ nr. 11908, din 03/11/2025 emis de PRIMARIA RUNCU; | | |
| B1 | Inscrierea posesiei, drept de PROPRIETATE, dobandit prin Lege, cota actuala 1/1 1) NEIDENTIFICAT NEIDENTIFICAT | A1 |
| / | | |
| Act Normativ nr. 7, din 13/03/1996 emis de PARLAMENTUL ROMANIEI; | | |
| B2 | Se noteaza mentiunea de proprietar neidentificat | A1 |

C. Partea III. SARCINI .

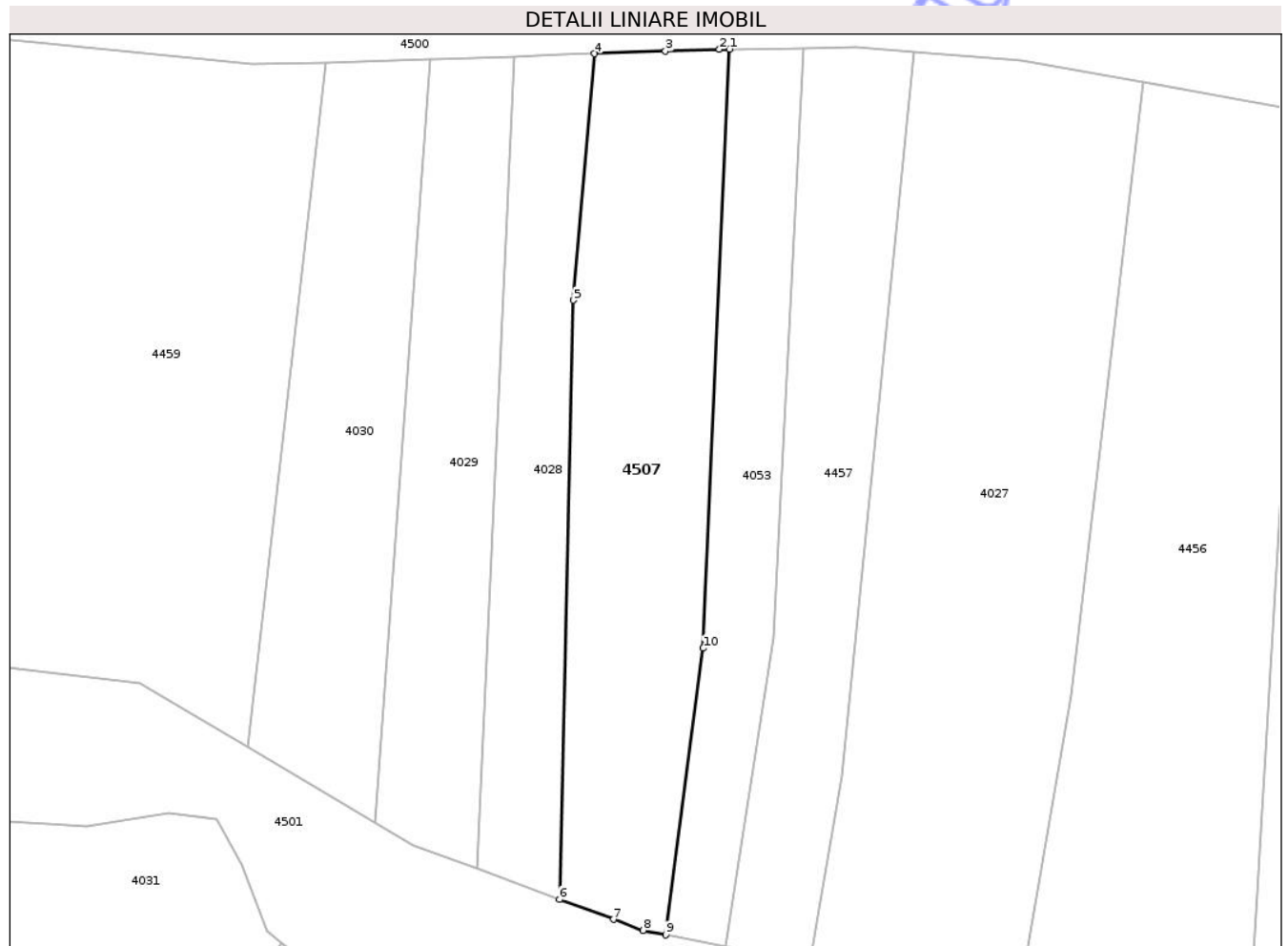
| Inscrieri privind dezmembramintele dreptului de proprietate, drepturi reale de garanție și sarcini | Referințe |
|--|-----------|
| NU SUNT | |

Anexa Nr. 1 La Partea I

Teren

| | | |
|--------------|-----------------|------------------------|
| Nr cadastral | Suprafața (mp)* | Observații / Referințe |
| | 203 | |

* Suprafața este determinată în planul de proiecție Stereo 70.



Date referitoare la teren

| Crt | Categorie folosință | Intra vilan | Suprafața (mp) | Tarla | Parcelă | Nr. topo | Observații / Referințe |
|-----|---------------------|-------------|----------------|-------|---------|----------|------------------------|
| 1 | pasune | NU | 203 | 308 | 22087 | - | |

Lungime Segmente

1) Valorile lungimilor segmentelor sunt obținute din proiecție în plan.

| Punct început | X / Y | Punct sfârșit | X / Y | Lungime segment (** (m) |
|---------------|----------------------------|---------------|----------------------------|-------------------------|
| 1 | 350.300,567 403.818,303 | 2 | 350.300,141 403.818,296 | 0.426 |
| 2 | 350.300,141 403.818,296 | 3 | 350.297,896 403.818,218 | 2.246 |
| 3 | 350.297,896 403.818,218 | 4 | 350.294,948 403.818,114 | 2.95 |
| 4 | 350.294,948 403.818,114 | 5 | 350.294,078 403.807,874 | 10.277 |
| 5 | 350.294,078 403.807,874 | 6 | 350.293,487 403.782,985 | 24.896 |

| Punct început | X / Y | Punct sfârşit | X / Y | Lungime segment (** (m) |
|---------------|----------------------------|---------------|----------------------------|-------------------------|
| 6 | 350.293,487 403.782,985 | 7 | 350.295,737 403.782,155 | 2.398 |
| 7 | 350.295,737 403.782,155 | 8 | 350.296,969 403.781,701 | 1.313 |
| 8 | 350.296,969 403.781,701 | 9 | 350.297,911 403.781,51 | 0.961 |
| 9 | 350.297,911 403.781,51 | 10 | 350.299,467 403.793,417 | 12.008 |
| 10 | 350.299,467 403.793,417 | 1 | 350.300,567 403.818,303 | 24.91 |

** Lungimile segmentelor sunt determinate în planul de proiecție Stereo 70 și sunt rotunjite la 1 milimetru.

*** Distanța dintre puncte este formată din segmente cumulate ce sunt mai mici decât valoarea 1 milimetru.

Neutilizabil în Circuitul Civil

**DATE DESPRE IMOBILUL NR. 3990**

Oficiul de Cadastru și Publicitate Imobiliară GORJ
Biroul de Cadastru și Publicitate Imobiliară Targu Jiu

A. Partea I. Descrierea imobilului

TEREN Necunoscut

Adresa: Loc. Bâlta, Jud. Gorj

| Nr. Crt | Nr cadastral Nr. topografic | Suprafața* (mp) | Observații / Referințe |
|---------|--------------------------------|------------------------------------|---|
| A1 | 35250 | Din acte: 2.000 Masurata: 1.922 | Sector cadastral:85 Teren neimprejmuit; |

B. Partea II. Proprietari și acte

| Inscrieri privitoare la dreptul de proprietate și alte drepturi reale | Referințe |
|--|-----------|
| 27769 / 03/08/2010 | |
| Act Notarial nr. 74, din 16/04/2008 emis de NP BADEA SILVIA (act aadeverința nr. 4426/01.09.2010 emisă de Comuna Runcu; administrativ nr. 4265/03-08-2010 emis de PRIMARIA RUNCU; act notarial nr. 1177/17-10-1991 emis de NP TRANCAU ELENA; act notarial nr. 2558/16-04-2008 emis de NP BADEA SILVIA;); | |
| B5 | A1 |
| Intabulare, drept de PROPRIETATE, dobandit prin lesire Din Indiviziune, cota actuala 1/1, cota initiala 1/1 1) CURCĂ GRIGORE , , bun propriu | |

C. Partea III. SARCINI .

| Inscrieri privind dezmembramintele dreptului de proprietate, drepturi reale de garanție și sarcini | Referințe |
|--|-----------|
| NU SUNT | |

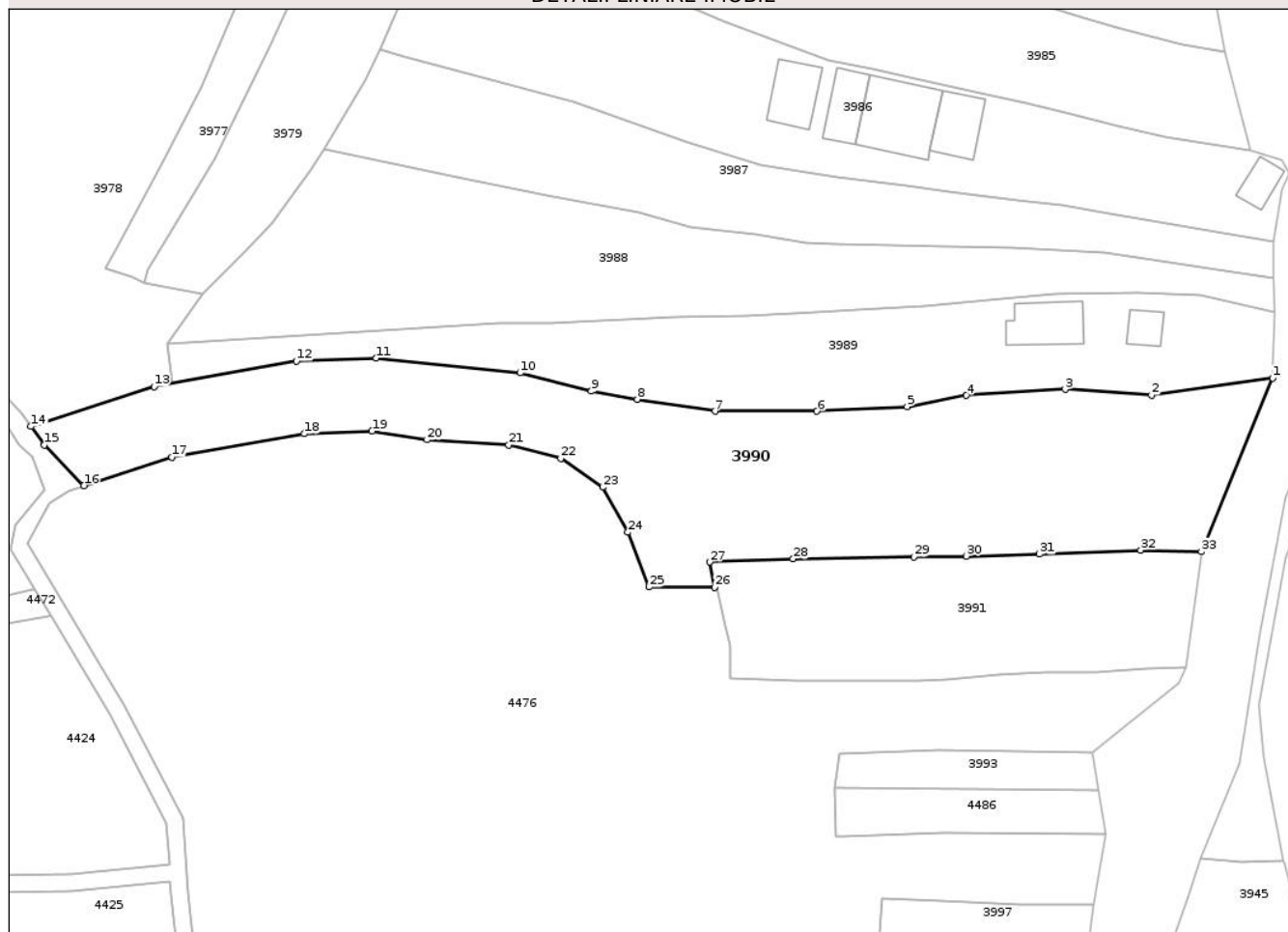
Anexa Nr. 1 La Partea I

Teren

| | | |
|--------------|------------------------------------|------------------------|
| Nr cadastral | Suprafața (mp)* | Observații / Referințe |
| 35250 | Din acte: 2.000 Masurata: 1.922 | |

* Suprafața este determinată în planul de proiecție Stereo 70.

DETALII LINIARE IMOBIL



Date referitoare la teren

| Crt | Categorie folosință | Intra vilan | Suprafața (mp) | Tarla | Parcelă | Nr. topo | Observații / Referințe |
|-----|---------------------|-------------|----------------|-------|---------|----------|------------------------|
| 1 | faneata | DA | 983 | 310 | 22194 | - | |
| 2 | faneata | NU | 939 | 310 | 22194 | - | |

Lungime Segmente

1) Valorile lungimilor segmentelor sunt obținute din proiecție în plan.

| Punct început | X / Y | Punct sfârșit | X / Y | Lungime segment (** (m) |
|---------------|----------------------------|---------------|----------------------------|-------------------------|
| 1 | 350.527,876 404.171,434 | 2 | 350.513,708 404.169,4 | 14.313 |
| 3 | 350.503,611 404.170,108 | 4 | 350.492,099 404.169,382 | 11.535 |
| 5 | 350.485,15 404.168,07 | 6 | 350.474,616 404.167,542 | 10.547 |
| 7 | 350.462,689 404.167,544 | 8 | 350.453,589 404.168,941 | 9.207 |

| Punct început | X / Y | Punct sfârșit | X / Y | Lungime segment (** (m) |
|---------------|----------------------------|---------------|----------------------------|-------------------------|
| 2 | 350.513,708 404.169,4 | 3 | 350.503,611 404.170,108 | 10.122 |
| 4 | 350.492,099 404.169,382 | 5 | 350.485,15 404.168,07 | 7.072 |
| 6 | 350.474,616 404.167,542 | 7 | 350.462,689 404.167,544 | 11.927 |
| 8 | 350.453,589 404.168,941 | 9 | 350.448,221 404.169,879 | 5.449 |

| Punct început | X / Y | Punct sfârșit | X / Y | Lungime segment (** (m) |
|---------------|----------------------------|---------------|----------------------------|-------------------------|
| 9 | 350.448,221 404.169,879 | 10 | 350.439,907 404.172,013 | 8.584 |
| 11 | 350.423,098 404.173,738 | 12 | 350.413,751 404.173,385 | 9.354 |
| 13 | 350.397,119 404.170,443 | 14 | 350.382,71 404.165,767 | 15.149 |
| 15 | 350.384,28 404.163,583 | 16 | 350.388,905 404.158,841 | 6.624 |
| 17 | 350.399,181 404.162,176 | 18 | 350.414,656 404.164,913 | 15.715 |
| 19 | 350.422,588 404.165,213 | 20 | 350.429,027 404.164,192 | 6.519 |
| 21 | 350.438,567 404.163,581 | 22 | 350.444,647 404.162,021 | 6.277 |
| 23 | 350.449,54 404.158,655 | 24 | 350.452,495 404.153,397 | 6.031 |
| 25 | 350.454,976 404.146,993 | 26 | 350.462,617 404.146,967 | 7.641 |
| 27 | 350.462,063 404.149,912 | 28 | 350.471,837 404.150,299 | 9.782 |
| 29 | 350.485,92 404.150,519 | 30 | 350.492,088 404.150,61 | 6.169 |
| 31 | 350.500,611 404.150,835 | 32 | 350.512,459 404.151,305 | 11.857 |
| 33 | 350.519,553 404.151,117 | 1 | 350.527,876 404.171,434 | 21.956 |

| Punct început | X / Y | Punct sfârșit | X / Y | Lungime segment (** (m) |
|---------------|----------------------------|---------------|----------------------------|-------------------------|
| 10 | 350.439,907 404.172,013 | 11 | 350.423,098 404.173,738 | 16.897 |
| 12 | 350.413,751 404.173,385 | 13 | 350.397,119 404.170,443 | 16.89 |
| 14 | 350.382,71 404.165,767 | 15 | 350.384,28 404.163,583 | 2.69 |
| 16 | 350.388,905 404.158,841 | 17 | 350.399,181 404.162,176 | 10.804 |
| 18 | 350.414,656 404.164,913 | 19 | 350.422,588 404.165,213 | 7.938 |
| 20 | 350.429,027 404.164,192 | 21 | 350.438,567 404.163,581 | 9.56 |
| 22 | 350.444,647 404.162,021 | 23 | 350.449,54 404.158,655 | 5.939 |
| 24 | 350.452,495 404.153,397 | 25 | 350.454,976 404.146,993 | 6.868 |
| 26 | 350.462,617 404.146,967 | 27 | 350.462,063 404.149,912 | 2.997 |
| 28 | 350.471,837 404.150,299 | 29 | 350.485,92 404.150,519 | 14.085 |
| 30 | 350.492,088 404.150,61 | 31 | 350.500,611 404.150,835 | 8.526 |
| 32 | 350.512,459 404.151,305 | 33 | 350.519,553 404.151,117 | 7.096 |

** Lungimile segmentelor sunt determinate în planul de proiecție Stereo 70 și sunt rotunjite la 1 milimetru.

*** Distanța dintre puncte este formată din segmente cumulate ce sunt mai mici decât valoarea 1 milimetru.



DATE DESPRE IMOBILUL NR. 4002

Oficiul de Cadastru și Publicitate Imobiliară GORJ
Biroul de Cadastru și Publicitate Imobiliară Targu Jiu

A. Partea I. Descrierea imobilului

TEREN Necunoscut

Nr. CF vechi:310
Nr. cadastral vechi:545

Adresa: Loc. Bâlta, Str Valea Bîlții, Nr. 21, Jud. Gorj

| Nr. Crt | Nr cadastral Nr. topografic | Suprafața* (mp) | Observații / Referințe |
|---------|-----------------------------|------------------------------------|--|
| A1 | 37679 | Din acte: 4.000 Masurata: 4.005 | Sector cadastral:85 Teren neimprejmut; |

Construcții

| Crt | Nr cadastral Nr. topografic | Adresa | Observații / Referințe |
|------|-----------------------------|---|---|
| A1.1 | | Loc. Bâlta, Str Valea Bîlții, Nr. 21, Jud. Gorj | Nr. niveluri:1; S. construita la sol:141 mp; S. construita desfasurata:141 mp; LOCUINTA |
| A1.2 | 37679-C2 | Loc. Bâlta, Str Valea Bâlții, Nr. 21, Jud. Gorj | Nr. niveluri:1; S. construita la sol:55 mp; S. construita desfasurata:55 mp; S.costr.desf.=55mp;Piscina;An edificare 2022 |
| A1.3 | 37679-C3 | Loc. Bâlta, Str Valea Bâlții, Nr. 21, Jud. Gorj | Nr. niveluri:1; S. construita la sol:45 mp; S. construita desfasurata:45 mp; S.costr.desf.=45mp;Foisor;An edificare 2022 |
| A1.4 | | Loc. Bâlta, Str Valea Bîlții, Nr. 21, Jud. Gorj | Nr. niveluri:1; S. construita la sol:18 mp; S. construita desfasurata:18 mp; ANEXA |
| A1.5 | | Loc. Bâlta, Str Valea Bîlții, Nr. 21, Jud. Gorj | Nr. niveluri:1; S. construita la sol:36 mp; S. construita desfasurata:36 mp; LOCUINTA |

B. Partea II. Proprietari și acte

| Inscrieri privitoare la dreptul de proprietate și alte drepturi reale | Referințe |
|--|------------------|
| 41065 / 24/06/2020 Act Notarial nr. 2236, din 18/06/2020 emis de NP Merisescu Anica (act administrativ nr 50 din 27.05.2013, emis de SPCLEP Runcu); | |
| B1 Intabulare, drept de PROPRIETATEcu titlu de drept cumpărare, dobandit prin Conventie, cota actuala 1/1, cota initiala 1/1 1) NECULA ANA 2) NECULA ANDREI-IONUȚ , bun comun | A1 |
| 63467 / 02/08/2022 Act Administrativ nr. 5185, din 14/06/2022 emis de PRIMARIA RUNCU (act administrativ nr 6016 din 13.07.2022, emis de PRIMARIA RUNCU;act administrativ nr 5554 din 27.06.2022, emis de PRIMARIA RUNCU; act administrativ nr 25 din 02.05.2022, emis de PRIMARIA RUNCU;act administrativ nr 16 din 08.09.2018, emis de PRIMARIA ARCANI;act administrativ nr 6319 din 22.07.2022, emis de PRIMARIA RUNCU;act administrativ nr 5553 din 27.06.2022, emis de PRIMARIA RUNCU;act administrativ nr 18307 din 22.12.2021, emis de INSTITUTIA PREFECTULUI;act administrativ nr 5250 din 15.06.2022, emis de PRIMARIA RUNCU); | |
| B2 Intabulare, drept de PROPRIETATE, dobandit prin Construire, cota actuala 1/1, cota initiala 1/1 1) NECULA ANA , bun comun 2) NECULA ANDREI-IONUȚ | A1.2, A1.3 |
| / | |
| Act Normativ nr. 7, din 13/03/1996 emis de PARLAMENTUL ROMANIEI; | |
| B3 Intabulare, drept de PROPRIETATE, dobandit prin Lege, cota actuala 1/1 1) NECULA ANA 2) NECULA ANDREI-IONUȚ | A1.1, A1.4, A1.5 |

C. Partea III. SARCINI .

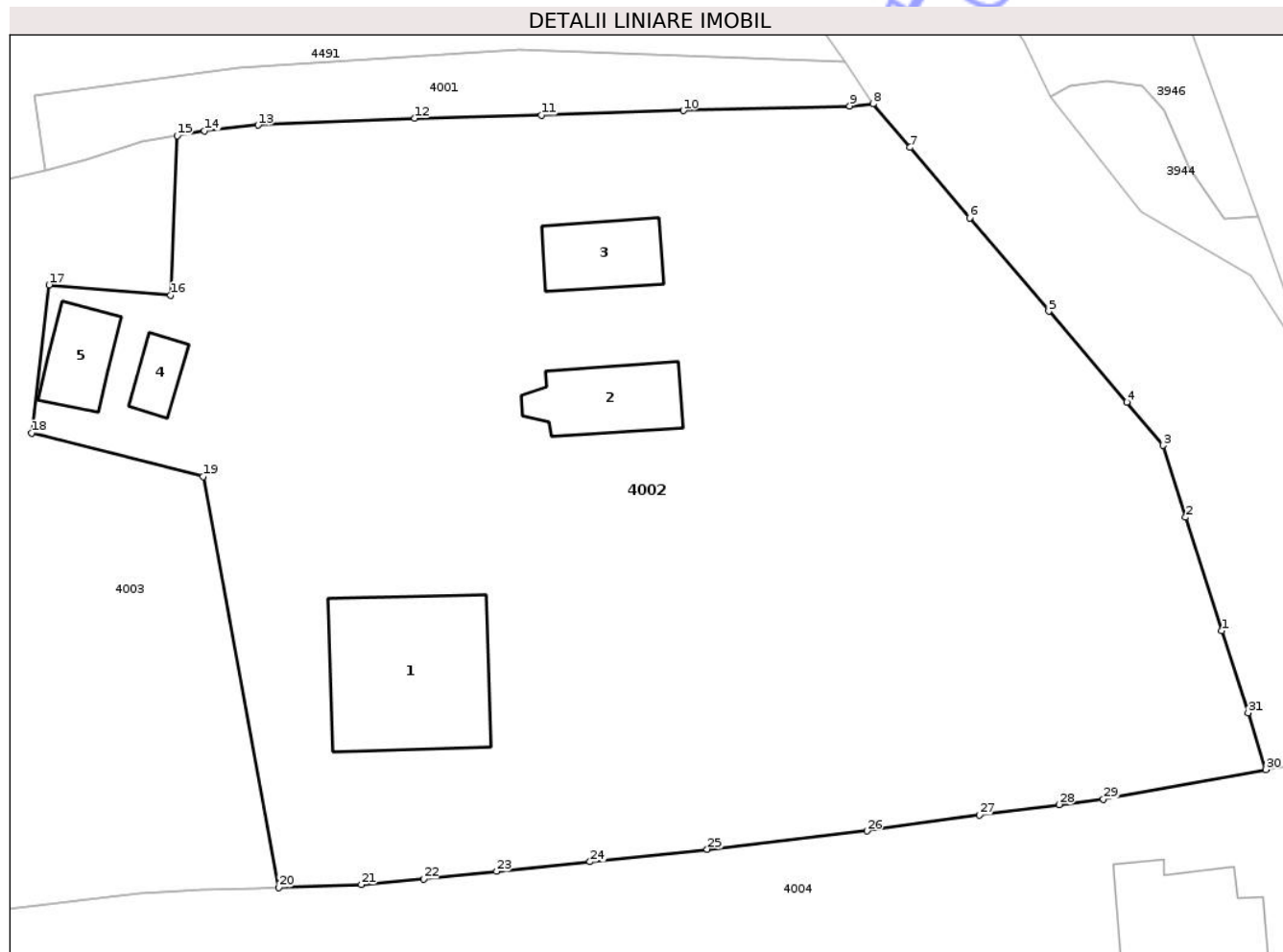
| Inscrieri privind dezmembramintele dreptului de proprietate, drepturi reale de garanție și sarcini | Referințe |
|--|-----------|
| NU SUNT | |

Anexa Nr. 1 La Partea I

Teren

| | | |
|--------------|------------------------------------|------------------------|
| Nr cadastral | Suprafața (mp)* | Observații / Referințe |
| 37679 | Din acte: 4.000 Masurata: 4.005 | |

* Suprafața este determinată în planul de proiecție Stereo 70.



Date referitoare la teren

| Crt | Categorie folosință | Intra vilan | Suprafața (mp) | Tarla | Parcelă | Nr. topo | Observații / Referințe |
|-----|---------------------|-------------|----------------|-------|---------|----------|------------------------|
| 1 | curți constructii | DA | 1.390 | 309 | 22150 | - | |
| 2 | faneata | DA | 1.378 | 309 | 22150 | - | |
| 3 | faneata | NU | 1.237 | 17 | 22150 | - | |

Date referitoare la construcții

| Crt | Număr | Destinație construcție | Supraf. (mp) | Situație juridică | Observații / Referințe |
|------|----------|-------------------------|--------------|-------------------|---|
| A1.1 | | construcții de locuințe | 141 | Cu acte | Nr. niveluri:1; S. construita la sol:141 mp; S. construita desfasurata:141 mp; LOCUINTA |
| A1.2 | 37679-C2 | construcții anexa | 55 | Cu acte | Nr. niveluri:1; S. construita la sol:55 mp; S. construita desfasurata:55 mp; S.costr.desf.=55mp;Piscina;An edificare 2022 |
| A1.3 | 37679-C3 | construcții anexa | 45 | Cu acte | Nr. niveluri:1; S. construita la sol:45 mp; S. construita desfasurata:45 mp; S.costr.desf.=45mp;Foisor;An edificare 2022 |
| A1.4 | | construcții anexa | 18 | Cu acte | Nr. niveluri:1; S. construita la sol:18 mp; S. construita desfasurata:18 mp; ANEXA |
| A1.5 | | construcții de locuințe | 36 | Cu acte | Nr. niveluri:1; S. construita la sol:36 mp; S. construita desfasurata:36 mp; LOCUINTA |

Lungime Segmente

1) Valorile lungimilor segmentelor sunt obținute din proiecție în plan.

| Punct început | X / Y | Punct sfârșit | X / Y | Lungime segment (** (m) |
|---------------|----------------------------|---------------|----------------------------|-------------------------|
| 1 | 350.542,138 404.032,923 | 2 | 350.539,393 404.041,557 | 9.06 |
| 3 | 350.537,68 404.047,029 | 4 | 350.534,904 404.050,329 | 4.312 |
| 5 | 350.528,974 404.057,251 | 6 | 350.522,939 404.064,35 | 9.318 |
| 7 | 350.518,417 404.069,719 | 8 | 350.515,587 404.073,041 | 4.364 |
| 9 | 350.513,821 404.072,866 | 10 | 350.501,162 404.072,516 | 12.664 |
| 11 | 350.490,345 404.072,161 | 12 | 350.480,685 404.071,939 | 9.663 |
| 13 | 350.468,774 404.071,416 | 14 | 350.464,696 404.070,981 | 4.101 |
| 15 | 350.462,618 404.070,617 | 16 | 350.462,13 404.058,477 | 12.15 |
| 17 | 350.452,873 404.059,261 | 18 | 350.451,539 404.047,967 | 11.373 |
| 19 | 350.464,588 404.044,664 | 20 | 350.470,348 404.013,375 | 31.815 |
| 21 | 350.476,636 404.013,608 | 22 | 350.481,366 404.014,024 | 4.748 |
| 23 | 350.486,931 404.014,609 | 24 | 350.494,048 404.015,339 | 7.154 |
| 25 | 350.502,967 404.016,293 | 26 | 350.515,128 404.017,683 | 12.24 |
| 27 | 350.523,7 404.018,888 | 28 | 350.529,768 404.019,697 | 6.122 |
| 29 | 350.533,131 404.020,11 | 30 | 350.545,494 404.022,359 | 12.566 |
| 31 | 350.544,151 404.026,685 | 1 | 350.542,138 404.032,923 | 6.555 |

| Punct început | X / Y | Punct sfârșit | X / Y | Lungime segment (** (m) |
|---------------|----------------------------|---------------|----------------------------|-------------------------|
| 2 | 350.539,393 404.041,557 | 3 | 350.537,68 404.047,029 | 5.734 |
| 4 | 350.534,904 404.050,329 | 5 | 350.528,974 404.057,251 | 9.115 |
| 6 | 350.522,939 404.064,35 | 7 | 350.518,417 404.069,719 | 7.02 |
| 8 | 350.515,587 404.073,041 | 9 | 350.513,821 404.072,866 | 1.775 |
| 10 | 350.501,162 404.072,516 | 11 | 350.490,345 404.072,161 | 10.823 |
| 12 | 350.480,685 404.071,939 | 13 | 350.468,774 404.071,416 | 11.922 |
| 14 | 350.464,696 404.070,981 | 15 | 350.462,618 404.070,617 | 2.11 |
| 16 | 350.462,13 404.058,477 | 17 | 350.452,873 404.059,261 | 9.29 |
| 18 | 350.451,539 404.047,967 | 19 | 350.464,588 404.044,664 | 13.461 |
| 20 | 350.470,348 404.013,375 | 21 | 350.476,636 404.013,608 | 6.292 |
| 22 | 350.481,366 404.014,024 | 23 | 350.486,931 404.014,609 | 5.596 |
| 24 | 350.494,048 404.015,339 | 25 | 350.502,967 404.016,293 | 8.97 |
| 26 | 350.515,128 404.017,683 | 27 | 350.523,7 404.018,888 | 8.656 |
| 28 | 350.529,768 404.019,697 | 29 | 350.533,131 404.020,11 | 3.388 |
| 30 | 350.545,494 404.022,359 | 31 | 350.544,151 404.026,685 | 4.53 |

** Lungimile segmentelor sunt determinate în planul de proiecție Stereo 70 și sunt rotunjite la 1 milimetru.

*** Distanța dintre puncte este formată din segmente cumulate ce sunt mai mici decât valoarea 1 milimetru.

**DATE DESPRE IMOBILUL NR. 4006**

Oficiul de Cadastru și Publicitate Imobiliară GORJ
Biroul de Cadastru și Publicitate Imobiliară Targu Jiu

A. Partea I. Descrierea imobilului

TEREN Necunoscut

Adresa: Loc. Bâlta, Str Valea Bâlții, Nr. 15, Jud. Gorj

| Nr. Crt | Nr cadastral Nr. topografic | Suprafața* (mp) | Observații / Referințe |
|---------|-----------------------------|------------------------------------|--|
| A1 | 35889 | Din acte: 2.417 Masurata: 2.733 | Sector cadastral:85 Teren neimprejmuit; Suprafata CF 2417mp, pentru suprafat de 316mp se noteaza posesia. |

Construcții

| Crt | Nr cadastral Nr. topografic | Adresa | Observații / Referințe |
|------|-----------------------------|---|---|
| A1.1 | 35889-C1 | Loc. Bâlta, Str Valea Bâlții, Nr. 15, Jud. Gorj | Nr. niveluri:2; S. construita la sol:151 mp; LOCUINTA |
| A1.2 | 35889-C2 | Loc. Bâlta, Str Valea Bâlții, Nr. 15, Jud. Gorj | Nr. niveluri:2; S. construita la sol:43 mp; LOCUINTA |

B. Partea II. Proprietari și acte

| Inscrieri privitoare la dreptul de proprietate și alte drepturi reale | | Referințe |
|---|--|------------|
| 50202 / 18/09/2012 | | |
| Act Notarial nr. 3443, din 18/09/2012 emis de BADEA SILVIA; | | |
| B1 | Intabulare, drept de PROPRIETATE cu titlul de drept donatie, dobandit prin Conventie, cota actuala 1/1, cota initiala 1/1 1) KAMMERLOHER FLOAREA , bun propriu | A1 |
| / | | |
| Act Normativ nr. 7, din 13/03/1996 emis de PARLAMENTUL ROMANIEI; | | |
| B2 | Intabulare, drept de PROPRIETATE, dobandit prin Lege, cota actuala 1/1 1) KAMMERLOHER FLOAREA | A1.1, A1.2 |
| Act Administrativ nr. 11908, din 03/11/2025 emis de PRIMARIA RUNCU; | | |
| B3 | SE NOTEAZA POSESIA FAPTICA IN FAVOAREA LUI KAMMERLOHER FLOAREA 1) KAMMERLOHER FLOAREA <i>OBSERVATII: pentru suprafat de 316mp se noteaza posesia.</i> | A1 |

C. Partea III. SARCINI .

| Inscrieri privind dezmembramintele dreptului de proprietate, drepturi reale de garanție și sarcini | Referințe |
|--|-----------|
| NU SUNT | |

Anexa Nr. 1 La Partea I

Teren

| | | |
|--------------|------------------------------------|---|
| Nr cadastral | Suprafața (mp)* | Observații / Referințe |
| 35889 | Din acte: 2.417 Masurata: 2.733 | Suprafata CF 2417mp, pentru suprafat de 316mp se noteaza posesia. |

* Suprafața este determinată în planul de proiecție Stereo 70.

DETALII LINIARE IMOBIL



Date referitoare la teren

| Crt | Categorie folosință | Intravilan | Suprafața (mp) | Tarla | Parcelă | Nr. topo | Observații / Referințe |
|-----|---------------------|------------|----------------|-------|---------|----------|------------------------|
| 1 | curți constructii | DA | 728 | 32 | 338 | - | |
| 2 | livada | NU | 640 | 309 | 22144 | - | |
| 3 | pasune | NU | 1.365 | 309 | 22144 | - | |

Date referitoare la construcții

| Crt | Număr | Destinație construcție | Supraf. (mp) | Situație juridică | Observații / Referințe |
|------|----------|-------------------------|--------------|-------------------|---|
| A1.1 | 35889-C1 | construcții de locuințe | 151 | Cu acte | Nr. niveluri:2; S. construita la sol:151 mp; LOCUINTA |
| A1.2 | 35889-C2 | construcții anexa | 43 | Cu acte | Nr. niveluri:2; S. construita la sol:43 mp; LOCUINTA |

Lungime Segmente

1) Valorile lungimilor segmentelor sunt obținute din proiecție în plan.

| Punct început | X / Y | Punct sfârșit | X / Y | Lungime segment | Punct început | X / Y | Punct sfârșit | X / Y | Lungime segment | Punct început | X / Y | Punct sfârșit | X / Y | Lungime segment |
|---------------|----------------------------|---------------|---------------------------|-----------------|---------------|---------------------------|---------------|----------------------------|-----------------|---------------|----------------------------|---------------|----------------------------|-----------------|
| 1 | 350.557,434 403.958,757 | 2 | 350.548,733 403.959,41 | 8.725 | 2 | 350.548,733 403.959,41 | 3 | 350.540,582 403.960,023 | 8.174 | 3 | 350.540,582 403.960,023 | 4 | 350.532,661 403.960,596 | 7.942 |

| Punct început | X / Y | Punct sfârșit | X / Y | Lungime segment | Punct început | X / Y | Punct sfârșit | X / Y | Lungime segment | Punct început | X / Y | Punct sfârșit | X / Y | Lungime segment |
|---------------|----------------------------|---------------|----------------------------|-----------------|---------------|----------------------------|---------------|----------------------------|-----------------|---------------|----------------------------|---------------|----------------------------|-----------------|
| 4 | 350.532,661 403.960,596 | 5 | 350.525,414 403.961,155 | 7.269 | 5 | 350.525,414 403.961,155 | 6 | 350.521,043 403.961,521 | 4.386 | 6 | 350.521,043 403.961,521 | 7 | 350.514,954 403.961,71 | 6.092 |
| 7 | 350.514,954 403.961,71 | 8 | 350.508,878 403.961,783 | 6.076 | 8 | 350.508,878 403.961,783 | 9 | 350.502,299 403.961,938 | 6.581 | 9 | 350.502,299 403.961,938 | 10 | 350.494,076 403.961,998 | 8.223 |
| 10 | 350.494,076 403.961,998 | 11 | 350.490,94 403.962,005 | 3.136 | 11 | 350.490,94 403.962,005 | 12 | 350.485,177 403.960,435 | 5.973 | 12 | 350.485,177 403.960,435 | 13 | 350.479,369 403.958,867 | 6.016 |
| 13 | 350.479,369 403.958,867 | 14 | 350.473,556 403.957,227 | 6.04 | 14 | 350.473,556 403.957,227 | 15 | 350.463,736 403.954,467 | 10.2 | 15 | 350.463,736 403.954,467 | 16 | 350.452,176 403.952,271 | 11.767 |
| 16 | 350.452,176 403.952,271 | 17 | 350.442,018 403.951,98 | 10.162 | 17 | 350.442,018 403.951,98 | 18 | 350.429,62 403.952,052 | 12.398 | 18 | 350.429,62 403.952,052 | 19 | 350.415,65 403.950,032 | 14.115 |
| 19 | 350.415,65 403.950,032 | 20 | 350.409,723 403.949,606 | 5.942 | 20 | 350.409,723 403.949,606 | 21 | 350.410,72 403.945,186 | 4.531 | 21 | 350.410,72 403.945,186 | 22 | 350.412,626 403.938,476 | 6.975 |
| 22 | 350.412,626 403.938,476 | 23 | 350.438,599 403.937,711 | 25.984 | 23 | 350.438,599 403.937,711 | 24 | 350.458,741 403.937,085 | 20.152 | 24 | 350.458,741 403.937,085 | 25 | 350.461,382 403.937,478 | 2.67 |
| 25 | 350.461,382 403.937,478 | 26 | 350.479,506 403.938,814 | 18.173 | 26 | 350.479,506 403.938,814 | 27 | 350.485,019 403.939,168 | 5.524 | 27 | 350.485,019 403.939,168 | 28 | 350.489,144 403.939,433 | 4.134 |
| 28 | 350.489,144 403.939,433 | 29 | 350.493,293 403.939,767 | 4.162 | 29 | 350.493,293 403.939,767 | 30 | 350.498,703 403.940,12 | 5.422 | 30 | 350.498,703 403.940,12 | 31 | 350.503,784 403.940,444 | 5.091 |
| 31 | 350.503,784 403.940,444 | 32 | 350.510,762 403.940,941 | 6.996 | 32 | 350.510,762 403.940,941 | 33 | 350.523,162 403.941,165 | 12.402 | 33 | 350.523,162 403.941,165 | 34 | 350.530,745 403.940,868 | 7.589 |
| 34 | 350.530,745 403.940,868 | 35 | 350.535,046 403.940,807 | 4.301 | 35 | 350.535,046 403.940,807 | 36 | 350.542,73 403.940,658 | 7.685 | 36 | 350.542,73 403.940,658 | 37 | 350.548,508 403.940,557 | 5.779 |
| 37 | 350.548,508 403.940,557 | 38 | 350.553,872 403.940,46 | 5.365 | 38 | 350.553,872 403.940,46 | 39 | 350.558,51 403.940,504 | 4.638 | 39 | 350.558,51 403.940,504 | 40 | 350.563,688 403.940,394 | 5.179 |
| 40 | 350.563,688 403.940,394 | 41 | 350.563,512 403.943,914 | 3.524 | 41 | 350.563,512 403.943,914 | 42 | 350.563,391 403.947,533 | 3.621 | 42 | 350.563,391 403.947,533 | 43 | 350.563,493 403.950,961 | 3.43 |
| 43 | 350.563,493 403.950,961 | 44 | 350.563,367 403.955,378 | 4.419 | 44 | 350.563,367 403.955,378 | 45 | 350.563,23 403.958,421 | 3.046 | 45 | 350.563,23 403.958,421 | 1 | 350.557,434 403.958,757 | 5.806 |

** Lungimile segmentelor sunt determinate în planul de proiecție Stereo 70 și sunt rotunjite la 1 milimetru.

*** Distanța dintre puncte este formată din segmente cumulate ce sunt mai mici decât valoarea 1 milimetru.



DATE DESPRE IMOBILUL NR. 3982

Oficiul de Cadastru și Publicitate Imobiliară GORJ
Biroul de Cadastru și Publicitate Imobiliară Targu Jiu

A. Partea I. Descrierea imobilului

TEREN Intravilan

Adresa: Loc. Bâlta, Str Valea Bâlții, Nr. 33, Jud. Gorj

| Nr. Crt | Nr cadastral Nr. topografic | Suprafața* (mp) | Observații / Referințe |
|---------|-----------------------------|------------------------------------|---|
| A1 | 37410 | Din acte: 1.075 Masurata: 1.093 | Sector cadastral:85 Teren neimprejmuit; Suprafata CF 1075mp, pentru suprafat de 18mp se noteaza posesia. |

Construcții

| Crt | Nr cadastral Nr. topografic | Adresa | Observații / Referințe |
|------|-----------------------------|---|---|
| A1.1 | 37410-C1 | Loc. Bâlta, Str Valea Bâlții, Nr. 33, Jud. Gorj | Nr. niveluri:1; S. construita la sol:109 mp; S. construita desfasurata:109 mp; LOCUINTA |
| A1.2 | | Loc. Bâlta, Str Valea Bâlții, Nr. 33, Jud. Gorj | Nr. niveluri:1; S. construita la sol:26 mp; S. construita desfasurata:26 mp; ANEXA |

B. Partea II. Proprietari și acte

| Inscrieri privitoare la dreptul de proprietate și alte drepturi reale | Referințe |
|---|---|
| 90613 / 12/09/2024 | |
| Act Notarial nr. 4901, din 11/09/2024 emis de Davitoiu Raluca Nicolita; | |
| B1 | Intabulare, drept de PROPRIETATEcu titlu de drept cumpărare, dobandit prin Conventie, cota actuala 1/1, cota initiala 1/1 |
| | 1) PANĂ LUIGI-IONUȚ 2) PANĂ LAVINIA-GABRIELA, bun comun |
| / | |
| Act Normativ nr. 7, din 13/03/1996 emis de PARLAMENTUL ROMANIEI; | |
| B2 | Intabulare, drept de PROPRIETATE, dobandit prin Lege, cota actuala 1/1 |
| | 1) PANĂ LAVINIA-GABRIELA 2) PANĂ LUIGI-IONUȚ |
| Act Administrativ nr. 11908, din 03/11/2025 emis de PRIMARIA RUNCU; | |
| B3 | SE NOTEAZA POSESIA FAPTICA IN FAVOAREA LUI PANĂ LUIGI-IONUȚ, PANĂ LAVINIA-GABRIELA |
| | 1) PANĂ LUIGI-IONUȚ 2) PANĂ LAVINIA-GABRIELA OBSERVATII: pentru suprafat de 18mp se noteaza posesia. |

C. Partea III. SARCINI .

| Inscrieri privind dezmembramintele dreptului de proprietate, drepturi reale de garanție și sarcini | Referințe |
|--|-----------|
| NU SUNT | |

Anexa Nr. 1 La Partea I

Teren

| | | |
|--------------|------------------------------------|--|
| Nr cadastral | Suprafața (mp)* | Observații / Referințe |
| 37410 | Din acte: 1.075 Masurata: 1.093 | Suprafata CF 1075mp, pentru suprafat de 18mp se noteaza posesia. |

* Suprafața este determinată în planul de proiecție Stereo 70.

DETALII LINIARE IMOBIL



Date referitoare la teren

| Crt | Categorie folosință | Intra vilan | Suprafața (mp) | Tarla | Parcelă | Nr. topo | Observații / Referințe |
|-----|---------------------|-------------|----------------|-------|--------------|----------|------------------------|
| 1 | curți constructii | DA | 375 | 30 | 303, 304 | - | |
| 2 | livada | DA | 278 | 310 | 22304, 22305 | - | |
| 3 | arabil | DA | 440 | 310 | 22304, 22305 | - | |

Date referitoare la construcții

| Crt | Număr | Destinație construcție | Supraf. (mp) | Situație juridică | Observații / Referințe |
|------|----------|-------------------------|--------------|-------------------|---|
| A1.1 | 37410-C1 | construcții de locuințe | 109 | Cu acte | Nr. niveluri:1; S. construita la sol:109 mp; S. construita desfasurata:109 mp; LOCUINTA |
| A1.2 | | construcții anexa | 26 | Cu acte | Nr. niveluri:1; S. construita la sol:26 mp; S. construita desfasurata:26 mp; ANEXA |

Lungime Segmente

1) Valorile lungimilor segmentelor sunt obținute din proiecție în plan.

| Punct început | X / Y | Punct sfârșit | X / Y | Lungime segment (** (m) | Punct început | X / Y | Punct sfârșit | X / Y | Lungime segment (** (m) |
|---------------|-------|---------------|-------|-------------------------|---------------|-------|---------------|-------|-------------------------|
|---------------|-------|---------------|-------|-------------------------|---------------|-------|---------------|-------|-------------------------|

| Punct început | X / Y | Punct sfârșit | X / Y | Lungime segment (** (m)) | Punct început | X / Y | Punct sfârșit | X / Y | Lungime segment (** (m)) |
|---------------|----------------------------|---------------|----------------------------|--------------------------|---------------|----------------------------|---------------|----------------------------|--------------------------|
| 1 | 350.529,343 404.275,429 | 2 | 350.529,137 404.280,862 | 5.437 | 2 | 350.529,137 404.280,862 | 3 | 350.523,906 404.281,436 | 5.262 |
| 3 | 350.523,906 404.281,436 | 4 | 350.507,015 404.282,887 | 16.953 | 4 | 350.507,015 404.282,887 | 5 | 350.504,214 404.284,124 | 3.062 |
| 5 | 350.504,214 404.284,124 | 6 | 350.497,927 404.288,638 | 7.74 | 6 | 350.497,927 404.288,638 | 7 | 350.494,389 404.290,927 | 4.214 |
| 7 | 350.494,389 404.290,927 | 8 | 350.489,965 404.293,881 | 5.32 | 8 | 350.489,965 404.293,881 | 9 | 350.485,56 404.297,012 | 5.404 |
| 9 | 350.485,56 404.297,012 | 10 | 350.481,554 404.300,096 | 5.056 | 10 | 350.481,554 404.300,096 | 11 | 350.479,599 404.301,649 | 2.497 |
| 11 | 350.479,599 404.301,649 | 12 | 350.476,566 404.297,103 | 5.465 | 12 | 350.476,566 404.297,103 | 13 | 350.472,807 404.291,806 | 6.495 |
| 13 | 350.472,807 404.291,806 | 14 | 350.470,861 404.288,863 | 3.528 | 14 | 350.470,861 404.288,863 | 15 | 350.467,068 404.283,054 | 6.938 |
| 15 | 350.467,068 404.283,054 | 16 | 350.472,741 404.278,21 | 7.46 | 16 | 350.472,741 404.278,21 | 17 | 350.479,219 404.272,584 | 8.58 |
| 17 | 350.479,219 404.272,584 | 18 | 350.484,737 404.269,192 | 6.477 | 18 | 350.484,737 404.269,192 | 19 | 350.492,75 404.273,504 | 9.1 |
| 19 | 350.492,75 404.273,504 | 20 | 350.495,16 404.272,885 | 2.488 | 20 | 350.495,16 404.272,885 | 21 | 350.497,763 404.271,71 | 2.856 |
| 21 | 350.497,763 404.271,71 | 22 | 350.501,643 404.270,109 | 4.197 | 22 | 350.501,643 404.270,109 | 23 | 350.505,348 404.269,113 | 3.837 |
| 23 | 350.505,348 404.269,113 | 24 | 350.510,017 404.267,632 | 4.898 | 24 | 350.510,017 404.267,632 | 25 | 350.514,539 404.266,546 | 4.651 |
| 25 | 350.514,539 404.266,546 | 26 | 350.518,086 404.265,559 | 3.682 | 26 | 350.518,086 404.265,559 | 27 | 350.521,728 404.264,61 | 3.764 |
| 27 | 350.521,728 404.264,61 | 28 | 350.525,606 404.263,79 | 3.964 | 28 | 350.525,606 404.263,79 | 1 | 350.529,343 404.275,429 | 12.224 |

** Lungimile segmentelor sunt determinate în planul de proiecție Stereo 70 și sunt rotunjite la 1 milimetru.

*** Distanța dintre puncte este formată din segmente cumulate ce sunt mai mici decât valoarea 1 milimetru.

**DATE DESPRE IMOBILUL NR. 4010**

Oficiul de Cadastru și Publicitate Imobiliară GORJ
Biroul de Cadastru și Publicitate Imobiliară Targu Jiu

A. Partea I. Descrierea imobilului

TEREN Extravilan

Adresa: Jud. Gorj

| Nr. Crt | Nr cadastral Nr. topografic | Suprafața* (mp) | Observații / Referințe |
|---------|-----------------------------|------------------------------|---|
| A1 | 37016 | Din acte: 0 Masurata: 338 | Sector cadastral:85 Teren neimprejmuit; |

B. Partea II. Proprietari și acte

| Inscrieri privitoare la dreptul de proprietate și alte drepturi reale | | Referințe |
|---|--|-----------|
| 36104 / 20/07/2015 | | |
| Act Notarial nr. 338, din 27/07/2009 emis de NP CLAUDIA PARAU; | | |
| B2 | Intabulare, drept de PROPRIETATE, dobandit prin Conventie, cota actuala 1/1, cota initiala 1/1 1) CURCĂ GRIGORE , căsătorit, bun comun | A1 |

C. Partea III. SARCINI .

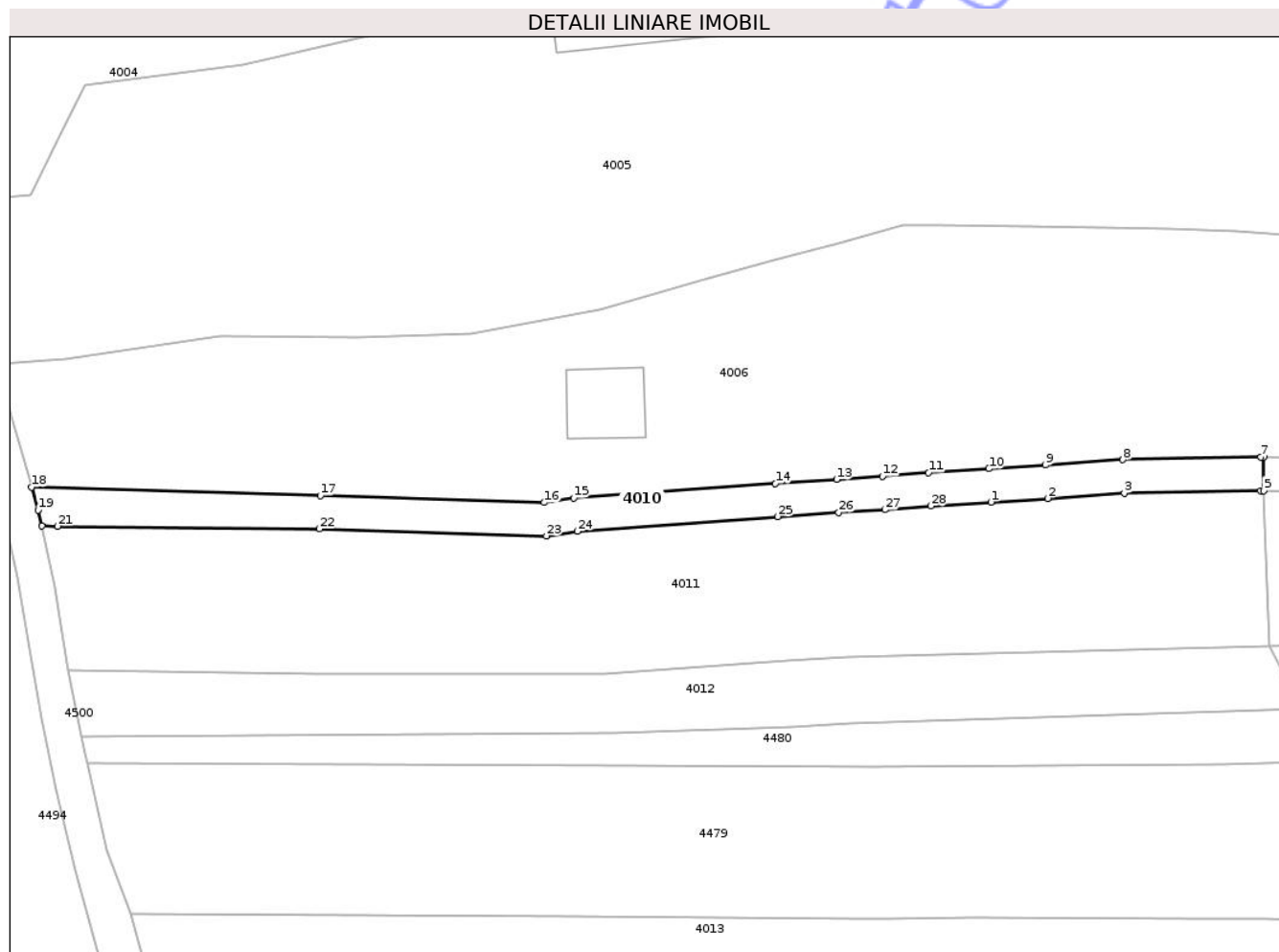
| Inscrieri privind dezmembramintele dreptului de proprietate, drepturi reale de garanție și sarcini | Referințe |
|--|-----------|
| NU SUNT | |

Anexa Nr. 1 La Partea I

Teren

| | | |
|--------------|------------------------------|------------------------|
| Nr cadastral | Suprafața (mp)* | Observații / Referințe |
| 37016 | Din acte: 0 Masurata: 338 | |

* Suprafața este determinată în planul de proiecție Stereo 70.



Date referitoare la teren

| Crt | Categorie folosință | Intra vilan | Suprafața (mp) | Tarla | Parcelă | Nr. topo | Observații / Referințe |
|-----|---------------------|-------------|----------------|-------|-----------------|----------|------------------------|
| 1 | arabil | NU | 175 | 309 | 22142, 22143 | - | |
| 2 | faneata | NU | 163 | 309 | 22142, 22143 | - | |

Lungime Segmente

1) Valorile lungimilor segmentelor sunt obținute din proiecție în plan.

| Punct început | X / Y | Punct sfârșit | X / Y | Lungime segment (** (m) |
|---------------|----------------------------|---------------|----------------------------|-------------------------|
| 1 | 350.498,896 403.937,126 | 2 | 350.503,986 403.937,451 | 5.1 |
| 3 | 350.510,896 403.937,943 | 4 | 350.523,13 403.938,164 | 12.236 |
| 5 | 350.523,41 403.938,153 | 6 | 350.523,427 403.941,155 | 3.002 |
| 7 | 350.523,162 403.941,165 | 8 | 350.510,762 403.940,941 | 12.402 |

| Punct început | X / Y | Punct sfârșit | X / Y | Lungime segment (** (m) |
|---------------|----------------------------|---------------|----------------------------|-------------------------|
| 2 | 350.503,986 403.937,451 | 3 | 350.510,896 403.937,943 | 6.927 |
| 4 | 350.523,13 403.938,164 | 5 | 350.523,41 403.938,153 | 0.28 |
| 6 | 350.523,427 403.941,155 | 7 | 350.523,162 403.941,165 | 0.265 |
| 8 | 350.510,762 403.940,941 | 9 | 350.503,784 403.940,444 | 6.996 |

| Punct început | X / Y | Punct sfârșit | X / Y | Lungime segment (** (m)) |
|---------------|----------------------------|---------------|----------------------------|--------------------------|
| 9 | 350.503,784 403.940,444 | 10 | 350.498,703 403.940,12 | 5.091 |
| 11 | 350.493,293 403.939,767 | 12 | 350.489,144 403.939,433 | 4.162 |
| 13 | 350.485,019 403.939,168 | 14 | 350.479,506 403.938,814 | 5.524 |
| 15 | 350.461,382 403.937,478 | 16 | 350.458,741 403.937,085 | 2.67 |
| 17 | 350.438,599 403.937,711 | 18 | 350.412,626 403.938,476 | 25.984 |
| 19 | 350.413,21 403.936,419 | 20 | 350.413,53 403.934,968 | 1.486 |
| 21 | 350.414,949 403.934,954 | 22 | 350.438,509 403.934,713 | 23.561 |
| 23 | 350.458,917 403.934,078 | 24 | 350.461,714 403.934,494 | 2.828 |
| 25 | 350.479,712 403.935,821 | 26 | 350.485,211 403.936,174 | 5.51 |
| 27 | 350.489,361 403.936,441 | 28 | 350.493,511 403.936,775 | 4.163 |

| Punct început | X / Y | Punct sfârșit | X / Y | Lungime segment (** (m)) |
|---------------|----------------------------|---------------|----------------------------|--------------------------|
| 10 | 350.498,703 403.940,12 | 11 | 350.493,293 403.939,767 | 5.422 |
| 12 | 350.489,144 403.939,433 | 13 | 350.485,019 403.939,168 | 4.134 |
| 14 | 350.479,506 403.938,814 | 15 | 350.461,382 403.937,478 | 18.173 |
| 16 | 350.458,741 403.937,085 | 17 | 350.438,599 403.937,711 | 20.152 |
| 18 | 350.412,626 403.938,476 | 19 | 350.413,21 403.936,419 | 2.138 |
| 20 | 350.413,53 403.934,968 | 21 | 350.414,949 403.934,954 | 1.419 |
| 22 | 350.438,509 403.934,713 | 23 | 350.458,917 403.934,078 | 20.418 |
| 24 | 350.461,714 403.934,494 | 25 | 350.479,712 403.935,821 | 18.047 |
| 26 | 350.485,211 403.936,174 | 27 | 350.489,361 403.936,441 | 4.159 |
| 28 | 350.493,511 403.936,775 | 1 | 350.498,896 403.937,126 | 5.396 |

** Lungimile segmentelor sunt determinate în planul de proiecție Stereo 70 și sunt rotunjite la 1 milimetru.

*** Distanța dintre puncte este formată din segmente cumulate ce sunt mai mici decât valoarea 1 milimetru.

**DATE DESPRE IMOBILUL NR. 4011**

Oficiul de Cadastru și Publicitate Imobiliară GORJ
Biroul de Cadastru și Publicitate Imobiliară Targu Jiu

A. Partea I. Descrierea imobilului

TEREN Extravilan

Adresa: Jud. Gorj

| Nr. Crt | Nr cadastral Nr. topografic | Suprafața* (mp) | Observații / Referințe |
|---------|-----------------------------|--------------------------------|---|
| A1 | 37017 | Din acte: 0 Masurata: 1.436 | Sector cadastral:85 Teren neimprejmuit; |

B. Partea II. Proprietari și acte

| Inscrieri privitoare la dreptul de proprietate și alte drepturi reale | | Referințe |
|---|---|-----------|
| 36108 / 20/07/2015 | | |
| Act Notarial nr. 2487, din 17/07/2015 emis de BNP Badea Silvia; | | |
| B5 | Intabulare, drept de PROPRIETATEcu titlu de drept cumpărare, dobandit prin Conventie, cota actuala 1/1, cota initiala 1/1 1) CURCĂ ADRIAN-MATEI , bun propriu | A1 |

C. Partea III. SARCINI .

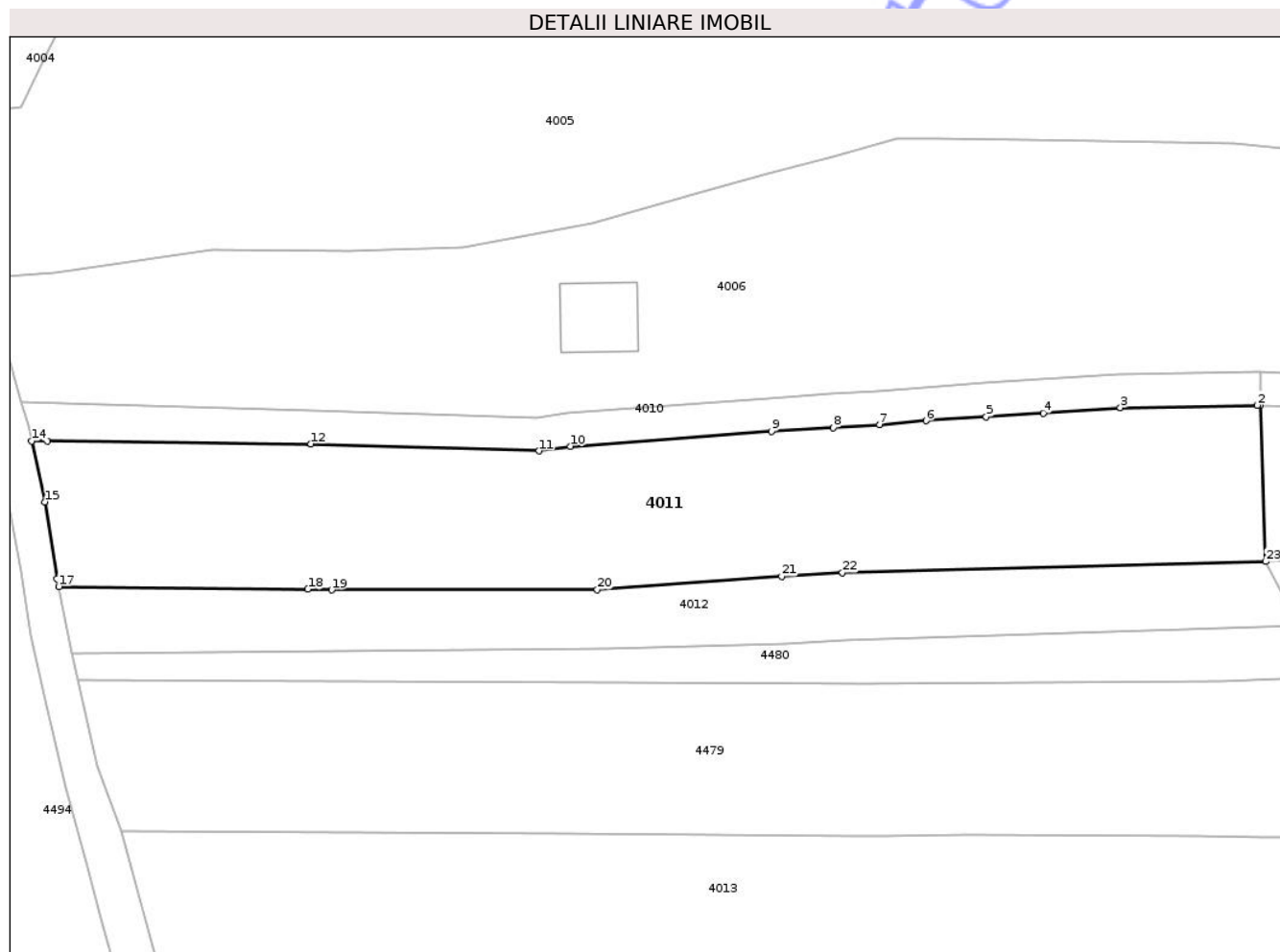
| Inscrieri privind dezmembramintele dreptului de proprietate, drepturi reale de garanție și sarcini | Referințe |
|--|-----------|
| NU SUNT | |

Anexa Nr. 1 La Partea I

Teren

| | | |
|--------------|--------------------------------|------------------------|
| Nr cadastral | Suprafața (mp)* | Observații / Referințe |
| 37017 | Din acte: 0 Masurata: 1.436 | |

* Suprafața este determinată în planul de proiecție Stereo 70.



Date referitoare la teren

| Crt | Categorie folosință | Intra vilan | Suprafața (mp) | Tarla | Parcelă | Nr. topo | Observații / Referințe |
|-----|---------------------|-------------|----------------|-------|-----------------|----------|------------------------|
| 1 | arabil | NU | 780 | 309 | 22142, 22143 | - | |
| 2 | faneata | NU | 656 | 309 | 22142, 22143 | - | |

Lungime Segmente

1) Valorile lungimilor segmentelor sunt obținute din proiecție în plan.

| Punct început | X / Y | Punct sfârșit | X / Y | Lungime segment (** (m) |
|---------------|----------------------------|---------------|----------------------------|-------------------------|
| 1 | 350.523,41 403.938,153 | 2 | 350.523,13 403.938,164 | 0.28 |
| 3 | 350.510,896 403.937,943 | 4 | 350.503,986 403.937,451 | 6.927 |
| 5 | 350.498,896 403.937,126 | 6 | 350.493,511 403.936,775 | 5.396 |
| 7 | 350.489,361 403.936,441 | 8 | 350.485,211 403.936,174 | 4.159 |

| Punct început | X / Y | Punct sfârșit | X / Y | Lungime segment (** (m) |
|---------------|----------------------------|---------------|----------------------------|-------------------------|
| 2 | 350.523,13 403.938,164 | 3 | 350.510,896 403.937,943 | 12.236 |
| 4 | 350.503,986 403.937,451 | 5 | 350.498,896 403.937,126 | 5.1 |
| 6 | 350.493,511 403.936,775 | 7 | 350.489,361 403.936,441 | 4.163 |
| 8 | 350.485,211 403.936,174 | 9 | 350.479,712 403.935,821 | 5.51 |

| Punct început | X / Y | Punct sfârșit | X / Y | Lungime segment (** (m) |
|---------------|----------------------------|---------------|----------------------------|-------------------------|
| 9 | 350.479,712 403.935,821 | 10 | 350.461,714 403.934,494 | 18.047 |
| 11 | 350.458,917 403.934,078 | 12 | 350.438,509 403.934,713 | 20.418 |
| 13 | 350.414,949 403.934,954 | 14 | 350.413,53 403.934,968 | 1.419 |
| 15 | 350.414,731 403.929,517 | 16 | 350.415,826 403.922,638 | 6.966 |
| 17 | 350.415,962 403.921,943 | 18 | 350.438,24 403.921,715 | 22.279 |
| 19 | 350.440,355 403.921,649 | 20 | 350.464,114 403.921,688 | 23.759 |
| 21 | 350.480,607 403.922,852 | 22 | 350.486,045 403.923,201 | 5.449 |
| 23 | 350.523,892 403.924,181 | 1 | 350.523,41 403.938,153 | 13.98 |

| Punct început | X / Y | Punct sfârșit | X / Y | Lungime segment (** (m) |
|---------------|----------------------------|---------------|----------------------------|-------------------------|
| 10 | 350.461,714 403.934,494 | 11 | 350.458,917 403.934,078 | 2.828 |
| 12 | 350.438,509 403.934,713 | 13 | 350.414,949 403.934,954 | 23.561 |
| 14 | 350.413,53 403.934,968 | 15 | 350.414,731 403.929,517 | 5.582 |
| 16 | 350.415,826 403.922,638 | 17 | 350.415,962 403.921,943 | 0.708 |
| 18 | 350.438,24 403.921,715 | 19 | 350.440,355 403.921,649 | 2.116 |
| 20 | 350.464,114 403.921,688 | 21 | 350.480,607 403.922,852 | 16.534 |
| 22 | 350.486,045 403.923,201 | 23 | 350.523,892 403.924,181 | 37.86 |

** Lungimile segmentelor sunt determinate în planul de proiecție Stereo 70 și sunt rotunjite la 1 milimetru.

*** Distanța dintre puncte este formată din segmente cumulate ce sunt mai mici decât valoarea 1 milimetru.

**DATE DESPRE IMOBILUL NR. 4013**

Oficiul de Cadastru și Publicitate Imobiliară GORJ
Biroul de Cadastru și Publicitate Imobiliară Targu Jiu

A. Partea I. Descrierea imobilului

TEREN Extravilan

Adresa: Jud. Gorj

| Nr. Crt | Nr cadastral Nr. topografic | Suprafața* (mp) | Observații / Referințe |
|---------|-----------------------------|-----------------|---|
| A1 | 35775 | 3.045 | Sector cadastral:85 Teren neimprejmuit; |

B. Partea II. Proprietari și acte

| Inscrieri privitoare la dreptul de proprietate și alte drepturi reale | Referințe |
|--|-----------|
| 52429 / 06/10/2011 | |
| Hotarare Judecatoreasca nr. 8286, din 23/12/2004 emis de Judecatoria Tg Jiu (act administrativ nr. 5187/29-09-2011 emis de Primaria Runcu;); | |
| B1 | A1 |
| Intabulare, drept de PROPRIETATEcu titlul de drept cumpărare, dobandit prin Hotarare Judecatoreasca, cota actuala 1/1, cota initiala 1/1 | |
| 1) CIOCA AURELIAN, bun propriu | |

C. Partea III. SARCINI .

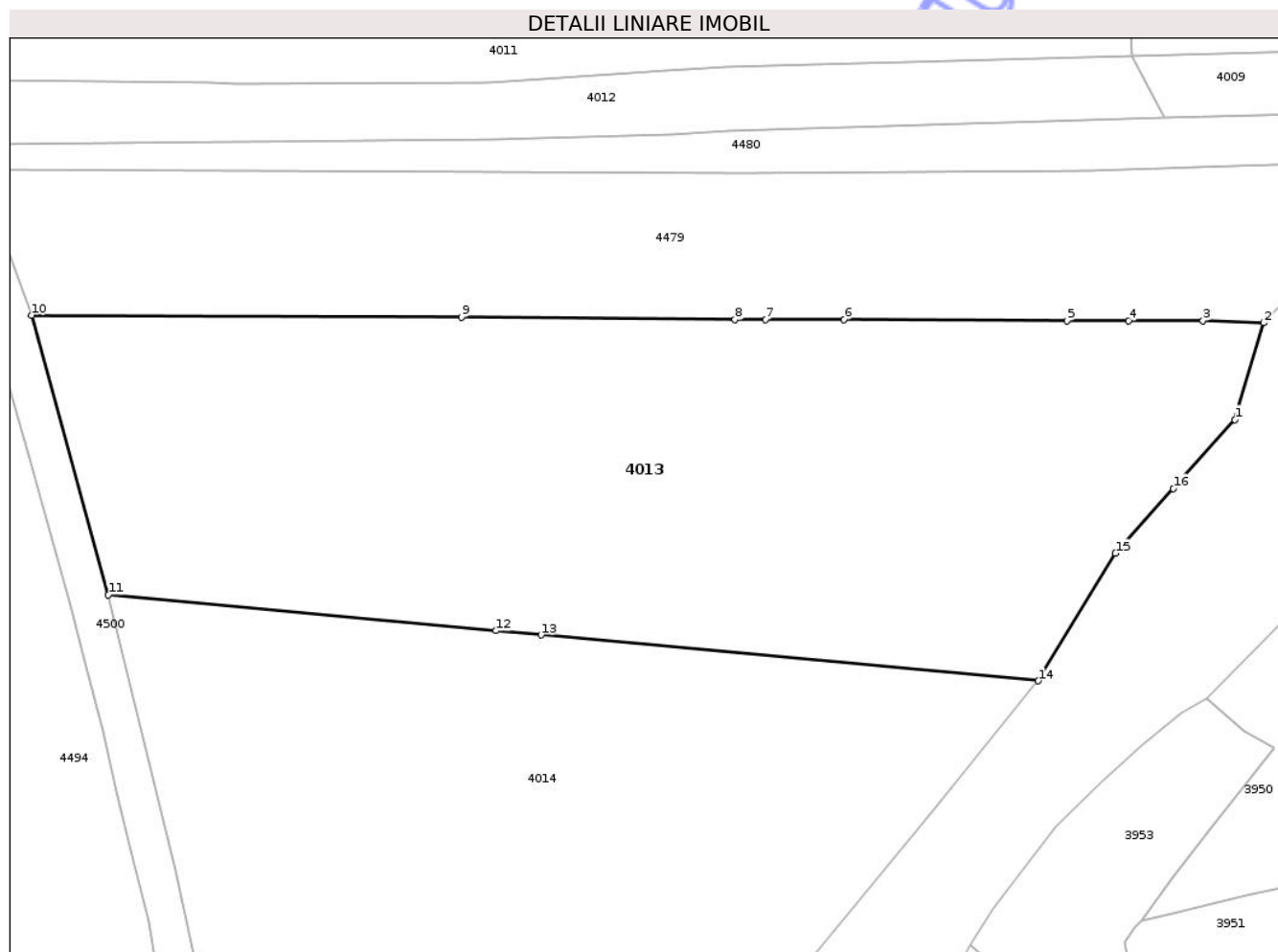
| Inscrieri privind dezmembramintele dreptului de proprietate, drepturi reale de garanție și sarcini | Referințe |
|--|-----------|
| NU SUNT | |

Anexa Nr. 1 La Partea I

Teren

| | | |
|--------------|-----------------|------------------------|
| Nr cadastral | Suprafața (mp)* | Observații / Referințe |
| 35775 | 3.045 | |

* Suprafața este determinată în planul de proiecție Stereo 70.



Date referitoare la teren

| Crt | Categorie folosință | Intravilan | Suprafața (mp) | Tarla | Parcelă | Nr. topo | Observații / Referințe |
|-----|---------------------|------------|----------------|-------|---------------------------|----------|------------------------|
| 1 | livada | NU | 1.040 | 309 | 22132 | - | |
| 2 | faneata | NU | 2.005 | 309 | 22137, 22139, 22140 | - | |

Lungime Segmente

1) Valorile lungimilor segmentelor sunt obținute din proiecție în plan.

| Punct început | X / Y | Punct sfârșit | X / Y | Lungime segment (** (m) |
|---------------|----------------------------|---------------|----------------------------|-------------------------|
| 1 | 350.533,445 403.890,403 | 2 | 350.536,125 403.899,399 | 9.387 |
| 2 | 350.536,125 403.899,399 | 3 | 350.530,474 403.899,581 | 5.654 |
| 3 | 350.530,474 403.899,581 | 4 | 350.523,554 403.899,591 | 6.92 |
| 4 | 350.523,554 403.899,591 | 5 | 350.517,827 403.899,6 | 5.727 |

| Punct început | X / Y | Punct sfârșit | X / Y | Lungime segment (** (m) |
|---------------|----------------------------|---------------|----------------------------|-------------------------|
| 5 | 350.517,827 403.899,6 | 6 | 350.497,085 403.899,707 | 20.742 |
| 6 | 350.497,085 403.899,707 | 7 | 350.489,792 403.899,694 | 7.293 |
| 7 | 350.489,792 403.899,694 | 8 | 350.486,951 403.899,689 | 2.841 |
| 8 | 350.486,951 403.899,689 | 9 | 350.461,518 403.899,91 | 25.434 |
| 9 | 350.461,518 403.899,91 | 10 | 350.421,518 403.900,115 | 40.001 |
| 10 | 350.421,518 403.900,115 | 11 | 350.428,655 403.874,105 | 26.971 |
| 11 | 350.428,655 403.874,105 | 12 | 350.464,73 403.870,772 | 36.229 |
| 12 | 350.464,73 403.870,772 | 13 | 350.468,893 403.870,387 | 4.181 |
| 13 | 350.468,893 403.870,387 | 14 | 350.515,153 403.866,112 | 46.457 |
| 14 | 350.515,153 403.866,112 | 15 | 350.522,332 403.877,972 | 13.864 |
| 15 | 350.522,332 403.877,972 | 16 | 350.527,713 403.883,991 | 8.074 |
| 16 | 350.527,713 403.883,991 | 1 | 350.533,445 403.890,403 | 8.601 |

** Lungimile segmentelor sunt determinate în planul de proiecție Stereo 70 și sunt rotunjite la 1 milimetru.

*** Distanța dintre puncte este formată din segmente cumulate ce sunt mai mici decât valoarea 1 milimetru.

**DATE DESPRE IMOBILUL NR. 4014**

Oficiul de Cadastru și Publicitate Imobiliară GORJ
Biroul de Cadastru și Publicitate Imobiliară Targu Jiu

A. Partea I. Descrierea imobilului

TEREN Extravilan

Adresa: Jud. Gorj

| Nr. Crt | Nr cadastral Nr. topografic | Suprafața* (mp) | Observații / Referințe |
|---------|-----------------------------|-----------------|---|
| A1 | 35470 | 3.216 | Sector cadastral:85 Teren neimprejmuit; |

B. Partea II. Proprietari și acte

| Inscrieri privitoare la dreptul de proprietate și alte drepturi reale | Referințe |
|---|-----------|
| 39017 / 01/08/2011 | |
| Act Notarial nr. 3096, din 29/07/2011 emis de BNP DAVITOIU RALUCA NICOLITA; | |
| B1 | A1 |
| Intabulare, drept de PROPRIETATE cu titlul de drept cumpărare, dobandit prin Conventie, cota actuala 1/1, cota initiala 1/1 1) CIOCA AURELIAN, bun comun | |

C. Partea III. SARCINI .

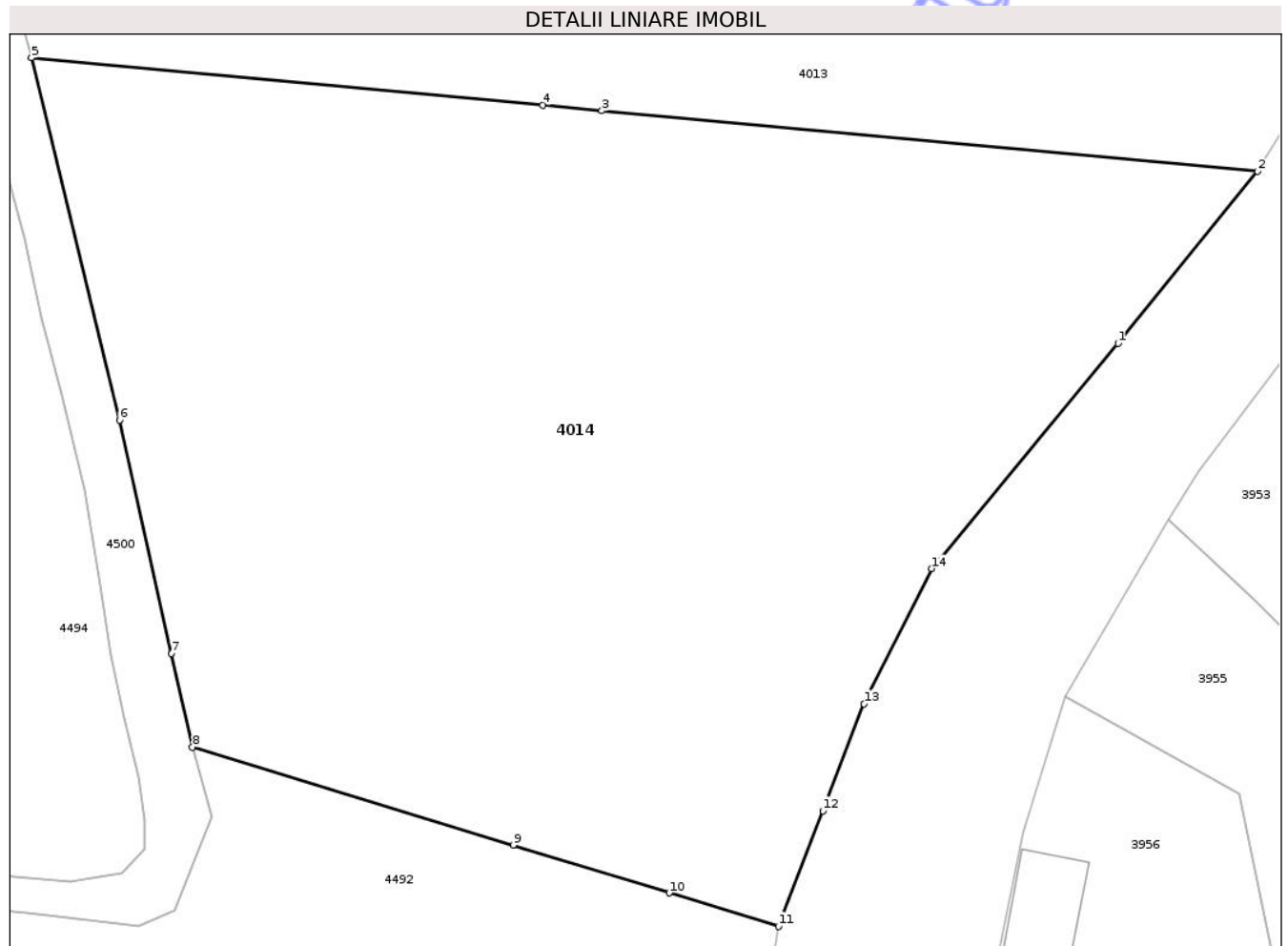
| Inscrieri privind dezmembramintele dreptului de proprietate, drepturi reale de garanție și sarcini | Referințe |
|--|-----------|
| NU SUNT | |

Anexa Nr. 1 La Partea I

Teren

| | | |
|--------------|-----------------|------------------------|
| Nr cadastral | Suprafața (mp)* | Observații / Referințe |
| 35470 | 3.216 | |

* Suprafața este determinată în planul de proiecție Stereo 70.



Date referitoare la teren

| Crt | Categorie folosință | Intravilan | Suprafața (mp) | Tarla | Parcelă | Nr. topo | Observații / Referințe |
|-----|---------------------|------------|----------------|-------|-----------------|----------|------------------------|
| 1 | livada | NU | 1.557 | 309 | 22132, 22133 | - | |
| 2 | faneata | NU | 1.659 | 309 | 22134, 22138 | - | |

Lungime Segmente

1) Valorile lungimilor segmentelor sunt obținute din proiecție în plan.

| Punct început | X / Y | Punct sfârșit | X / Y | Lungime segment (** (m) |
|---------------|----------------------------|---------------|----------------------------|-------------------------|
| 1 | 350.505,31 403.853,996 | 2 | 350.515,153 403.866,112 | 15.61 |
| 2 | 350.515,153 403.866,112 | 3 | 350.468,893 403.870,387 | 46.457 |
| 3 | 350.468,893 403.870,387 | 4 | 350.464,73 403.870,772 | 4.181 |
| 4 | 350.464,73 403.870,772 | 5 | 350.428,655 403.874,105 | 36.229 |

| Punct început | X / Y | Punct sfârşit | X / Y | Lungime segment (** (m) |
|---------------|----------------------------|---------------|----------------------------|-------------------------|
| 5 | 350.428,655 403.874,105 | 6 | 350.434,862 403.848,576 | 26.273 |
| 6 | 350.434,862 403.848,576 | 7 | 350.438,538 403.832,143 | 16.839 |
| 7 | 350.438,538 403.832,143 | 8 | 350.440,02 403.825,542 | 6.765 |
| 8 | 350.440,02 403.825,542 | 9 | 350.462,633 403.818,644 | 23.642 |
| 9 | 350.462,633 403.818,644 | 10 | 350.473,659 403.815,282 | 11.527 |
| 10 | 350.473,659 403.815,282 | 11 | 350.481,358 403.812,934 | 8.049 |
| 11 | 350.481,358 403.812,934 | 12 | 350.484,49 403.821,062 | 8.711 |
| 12 | 350.484,49 403.821,062 | 13 | 350.487,394 403.828,599 | 8.077 |
| 13 | 350.487,394 403.828,599 | 14 | 350.492,154 403.838,128 | 10.652 |
| 14 | 350.492,154 403.838,128 | 1 | 350.505,31 403.853,996 | 20.612 |

** Lungimile segmentelor sunt determinate în plan de proiecție Stereo 70 și sunt rotunjite la 1 milimetru.

*** Distanța dintre puncte este formată din segmente cumulate ce sunt mai mici decât valoarea 1 milimetru.

**DATE DESPRE IMOBILUL NR. 4016**

Oficiul de Cadastru și Publicitate Imobiliară GORJ
Biroul de Cadastru și Publicitate Imobiliară Targu Jiu

A. Partea I. Descrierea imobilului

TEREN Intravilan

Adresa: Loc. Bâlta, Str General Constantin Șandru, Nr. 96, Jud. Gorj

| Nr. Crt | Nr cadastral Nr. topografic | Suprafața* (mp) | Observații / Referințe |
|---------|-----------------------------|------------------------------------|---|
| A1 | 37040 | Din acte: 3.397 Masurata: 1.190 | Sector cadastral:85 Teren neimprejmuit; Suprafata CF 1164mp, pentru suprafat de 26mp se noteaza posesia. |

Construcții

| Crt | Nr cadastral Nr. topografic | Adresa | Observații / Referințe |
|------|-----------------------------|--|--|
| A1.1 | 37040-C1 | Loc. Bâlta, Str General Constantin Șandru, Nr. 96, Jud. Gorj | Nr. niveluri:2; S. construita la sol:46 mp; Locuinta |
| A1.2 | 37040-C2 | Loc. Bâlta, Str General Constantin Șandru, Nr. 96, Jud. Gorj | Nr. niveluri:1; S. construita la sol:50 mp; S. construita desfasurata:50 mp; Anexa - construita din piatra+beton |

B. Partea II. Proprietari și acte

| Inscrieri privitoare la dreptul de proprietate și alte drepturi reale | | Referințe |
|---|--|------------|
| 56573 / 31/10/2013 | | |
| Act Notarial nr. 2616, din 31/10/2013 emis de Popescu Bejat Nicolae; | | |
| B1 | Intabulare, drept de PROPRIETATEcu titlu de drept partaj voluntar, dobandit prin Conventie, cota actuala 1/1, cota initiala 1/1 1) CĂRĂGUI IOANA, bun propriu | A1 |
| B2 | Intabulare, drept de PROPRIETATEcu titlu de drept partaj voluntar, dobandit prin Conventie, cota actuala 1/1, cota initiala 1/1 1) CĂRĂGUI IOANA, bun propriu | A1.1, A1.2 |
| / | | |
| Act Administrativ nr. 11908, din 03/11/2025 emis de PRIMARIA RUNCU; | | |
| B3 | SE NOTEAZA POSESIA FAPTICA IN FAVOAREA LUI CĂRĂGUI IOANA 1) CĂRĂGUI IOANA OBSERVATII: pentru suprafat de 26mp se noteaza posesia. | A1 |

C. Partea III. SARCINI .

| Inscrieri privind dezmembramintele dreptului de proprietate, drepturi reale de garanție și sarcini | Referințe |
|--|-----------|
| NU SUNT | |

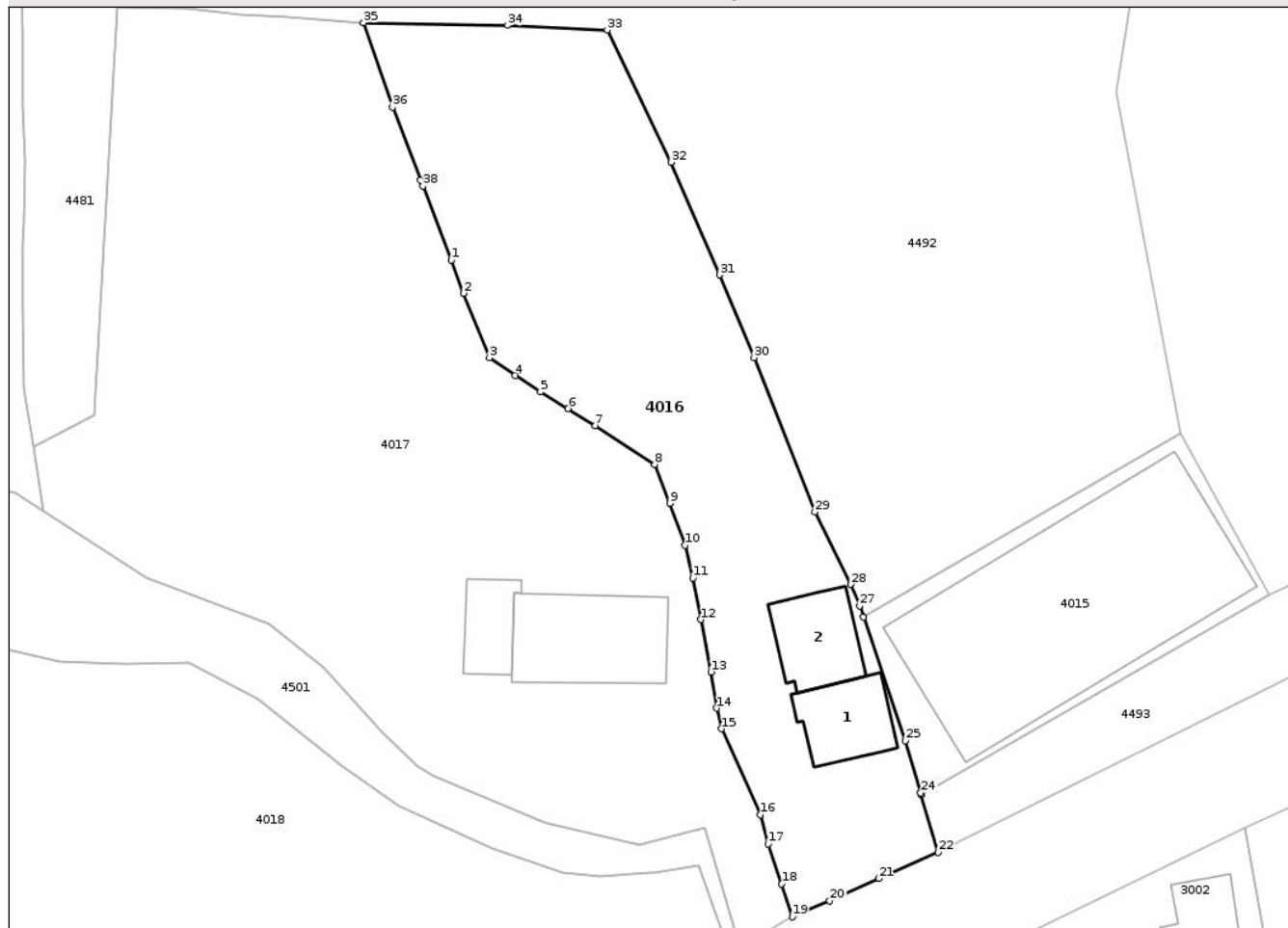
Anexa Nr. 1 La Partea I

Teren

| | | |
|--------------|------------------------------------|--|
| Nr cadastral | Suprafața (mp)* | Observații / Referințe |
| 37040 | Din acte: 3.397 Masurata: 1.190 | Suprafata CF 1164mp, pentru suprafat de 26mp se noteaza posesia. |

* Suprafața este determinată în planul de proiecție Stereo 70.

DETALII LINIARE IMOBIL



Date referitoare la teren

| Crt | Categorie folosință | Intra vilan | Suprafața (mp) | Tarla | Parcelă | Nr. topo | Observații / Referințe |
|-----|---------------------|-------------|----------------|-------|------------------------|----------|------------------------|
| 1 | curți constructii | DA | 362 | 80 | 671 | - | |
| 2 | livada | DA | 828 | 80 | 668/1, 669, 670/1, 670 | - | |

Date referitoare la construcții

| Crt | Număr | Destinație construcție | Supraf. (mp) | Situație juridică | Observații / Referințe |
|------|----------|-------------------------|--------------|-------------------|--|
| A1.1 | 37040-C1 | construcții de locuințe | 46 | Cu acte | Nr. niveluri:2; S. construita la sol:46 mp; Locuinta |
| A1.2 | 37040-C2 | construcții anexa | 50 | Cu acte | Nr. niveluri:1; S. construita la sol:50 mp; S. construita desfasurata:50 mp; Anexa - construita din piatra+beton |

Lungime Segmente

1) Valorile lungimilor segmentelor sunt obținute din proiecție în plan.

| Punct început | X / Y | Punct sfârșit | X / Y | Lungime segment (** (m) |
|---------------|----------------------------|---------------|----------------------------|-------------------------|
| 1 | 350.424,645 403.786,162 | 2 | 350.425,645 403.783,416 | 2.922 |

| Punct început | X / Y | Punct sfârșit | X / Y | Lungime segment (** (m) |
|---------------|----------------------------|---------------|----------------------------|-------------------------|
| 2 | 350.425,645 403.783,416 | 3 | 350.427,783 403.778,118 | 5.713 |

| Punct început | X / Y | Punct sfârșit | X / Y | Lungime segment (** (m) | Punct început | X / Y | Punct sfârșit | X / Y | Lungime segment (** (m) |
|---------------|----------------------------|---------------|----------------------------|-------------------------|---------------|----------------------------|---------------|----------------------------|-------------------------|
| 3 | 350.427,783 403.778,118 | 4 | 350.429,9 403.776,642 | 2.581 | 4 | 350.429,9 403.776,642 | 5 | 350.431,97 403.775,29 | 2.472 |
| 5 | 350.431,97 403.775,29 | 6 | 350.434,249 403.773,928 | 2.655 | 6 | 350.434,249 403.773,928 | 7 | 350.436,468 403.772,507 | 2.635 |
| 7 | 350.436,468 403.772,507 | 8 | 350.441,389 403.769,317 | 5.864 | 8 | 350.441,389 403.769,317 | 9 | 350.442,642 403.766,118 | 3.436 |
| 9 | 350.442,642 403.766,118 | 10 | 350.443,889 403.762,655 | 3.681 | 10 | 350.443,889 403.762,655 | 11 | 350.444,531 403.759,959 | 2.771 |
| 11 | 350.444,531 403.759,959 | 12 | 350.445,194 403.756,543 | 3.48 | 12 | 350.445,194 403.756,543 | 13 | 350.446,019 403.752,234 | 4.387 |
| 13 | 350.446,019 403.752,234 | 14 | 350.446,491 403.749,249 | 3.022 | 14 | 350.446,491 403.749,249 | 15 | 350.446,899 403.747,551 | 1.746 |
| 15 | 350.446,899 403.747,551 | 16 | 350.450,084 403.740,468 | 7.766 | 16 | 350.450,084 403.740,468 | 17 | 350.450,709 403.738,06 | 2.488 |
| 17 | 350.450,709 403.738,06 | 18 | 350.451,852 403.734,79 | 3.464 | 18 | 350.451,852 403.734,79 | 19 | 350.452,719 403.732,061 | 2.863 |
| 19 | 350.452,719 403.732,061 | 20 | 350.455,799 403.733,38 | 3.351 | 20 | 350.455,799 403.733,38 | 21 | 350.459,841 403.735,217 | 4.44 |
| 21 | 350.459,841 403.735,217 | 22 | 350.464,713 403.737,358 | 5.322 | 22 | 350.464,713 403.737,358 | 23 | 350.463,341 403.742,11 | 4.946 |
| 23 | 350.463,341 403.742,11 | 24 | 350.463,293 403.742,276 | 0.173 | 24 | 350.463,293 403.742,276 | 25 | 350.462,004 403.746,555 | 4.469 |
| 25 | 350.462,004 403.746,555 | 26 | 350.458,563 403.756,747 | 10.757 | 26 | 350.458,563 403.756,747 | 27 | 350.458,252 403.757,669 | 0.973 |
| 27 | 350.458,252 403.757,669 | 28 | 350.457,545 403.759,446 | 1.912 | 28 | 350.457,545 403.759,446 | 29 | 350.454,571 403.765,403 | 6.658 |
| 29 | 350.454,571 403.765,403 | 30 | 350.449,575 403.778,117 | 13.66 | 30 | 350.449,575 403.778,117 | 31 | 350.446,712 403.784,937 | 7.397 |
| 31 | 350.446,712 403.784,937 | 32 | 350.442,747 403.794,213 | 10.088 | 32 | 350.442,747 403.794,213 | 33 | 350.437,486 403.805,111 | 12.101 |
| 33 | 350.437,486 403.805,111 | 34 | 350.429,273 403.805,478 | 8.221 | 34 | 350.429,273 403.805,478 | 35 | 350.417,408 403.805,701 | 11.867 |
| 35 | 350.417,408 403.805,701 | 36 | 350.419,793 403.798,738 | 7.36 | 36 | 350.419,793 403.798,738 | 37 | 350.422,107 403.792,734 | 6.434 |
| 37 | 350.422,107 403.792,734 | 38 | 350.422,298 403.792,239 | 0.531 | 38 | 350.422,298 403.792,239 | 1 | 350.424,645 403.786,162 | 6.514 |

** Lungimile segmentelor sunt determinate în planul de proiecție Stereo 70 și sunt rotunjite la 1 milimetru.

*** Distanța dintre puncte este formată din segmente cumulate ce sunt mai mici decât valoarea 1 milimetru.

**DATE DESPRE IMOBILUL NR. 4482**

Oficiul de Cadastru și Publicitate Imobiliară GORJ
Biroul de Cadastru și Publicitate Imobiliară Targu Jiu

A. Partea I. Descrierea imobilului

TEREN Intravilan

Nr. CF vechi:53
Nr. cadastral vechi:6

Adresa: Loc. Bâlta, Jud. Gorj

| Nr. Crt | Nr cadastral Nr. topografic | Suprafața* (mp) | Observații / Referințe |
|---------|-----------------------------|--------------------------------|---|
| A1 | 36083 | Din acte: 0 Masurata: 1.150 | Sector cadastral:85 Teren neimprejmuit; |

Construcții

| Crt | Nr cadastral Nr. topografic | Adresa | Observații / Referințe |
|------|-----------------------------|-----------------------|---|
| A1.1 | 36083-C1 | Loc. Bâlta, Jud. Gorj | Nr. niveluri:1; S. construita la sol:30 mp; S. construita desfasurata:30 mp; casă cu suprafața construită la sol de de 30mp |

B. Partea II. Proprietari și acte

| Inscrieri privitoare la dreptul de proprietate și alte drepturi reale | | Referințe |
|---|---|-----------|
| 5223 / 23/11/1999 | | |
| Act Notarial nr. 10143, din 22/11/1999 emis de NP Anica Merișescu; | | |
| B1 | Intabulare, drept de PROPRIETATEcu titlu de drept întreținere, dobandit prin Conventie, cota actuala 1/1, cota initiala 1/1 1) COANCĂ TRANDAFIRA, căsătorit cu 2) COANCĂ VASILE <i>OBSERVATII: (provenita din conversia CF 53)</i> | A1 |
| B2 | Intabulare, drept de PROPRIETATEcu titlu de drept întreținere, dobandit prin Conventie, cota actuala 1/1, cota initiala 1/1 1) COANCĂ VASILE 2) COANCĂ TRANDAFIRA, căsătorit cu | A1.1 |

C. Partea III. SARCINI

| Inscrieri privind dezmembramintele dreptului de proprietate, drepturi reale de garanție și sarcini | | Referințe |
|--|---|-----------|
| 5223 / 23/11/1999 | | |
| Act Notarial nr. 10143, din 22/11/1999 emis de NP Anica Merișescu; | | |
| C1 | se notează obligația întreținerii asupra imobilului de la A1 1) STROE PARASCHIVA <i>OBSERVATII: (provenita din conversia CF 53)</i> | A1, A1.1 |

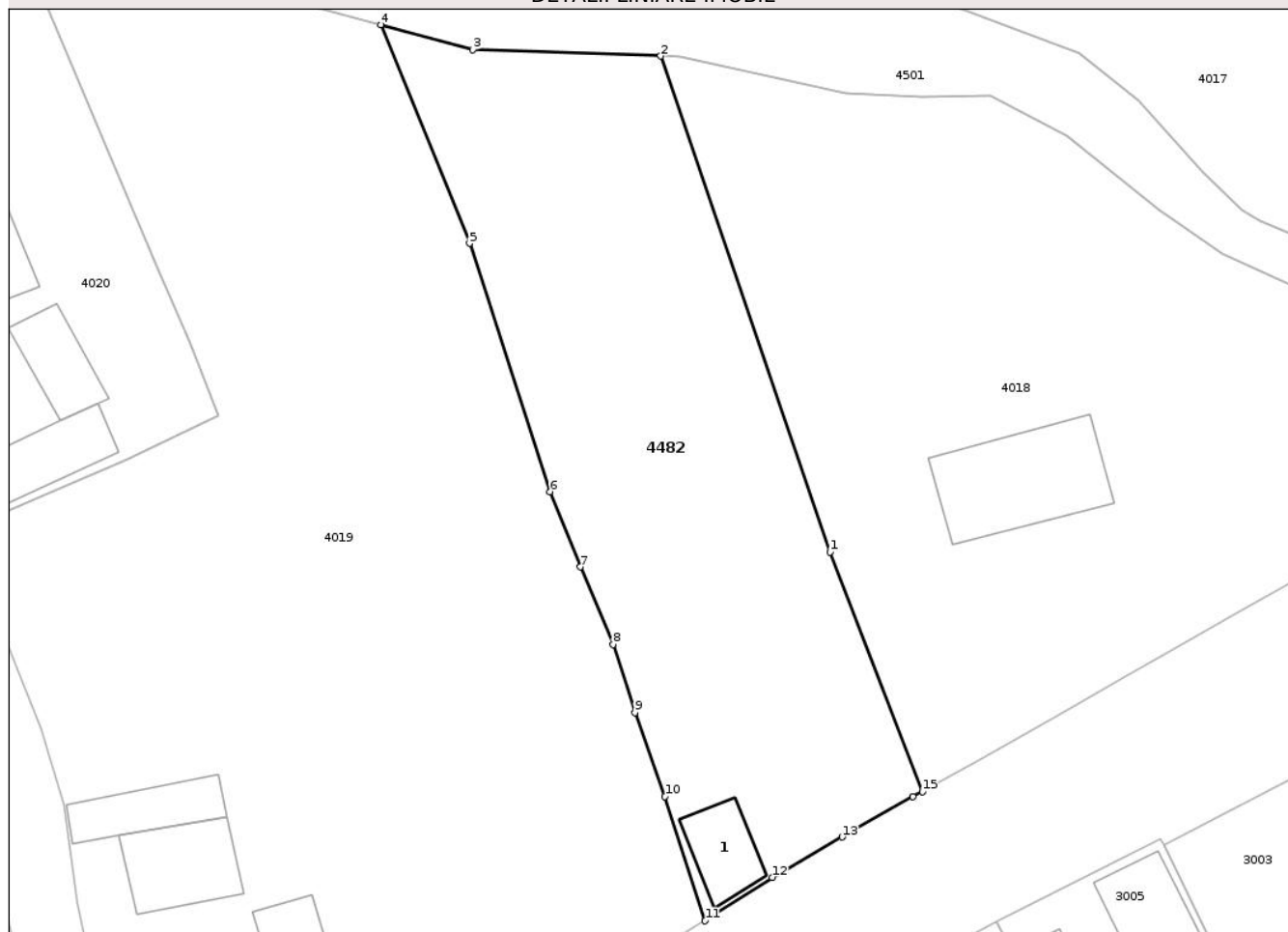
Anexa Nr. 1 La Partea I

Teren

| | | |
|--------------|--------------------------------|------------------------|
| Nr cadastral | Suprafața (mp)* | Observații / Referințe |
| 36083 | Din acte: 0 Masurata: 1.150 | |

* Suprafața este determinată în planul de proiecție Stereo 70.

DETALII LINIARE IMOBIL



Date referitoare la teren

| Crt | Categorie folosință | Intra vilan | Suprafața (mp) | Tarla | Parcelă | Nr. topo | Observații / Referințe |
|-----|---------------------|-------------|----------------|-------|-------------------|----------|------------------------|
| 1 | curți constructii | DA | 177 | 80 | 676/1, 674/1, 675 | - | |
| 2 | arabil | DA | 229 | 80 | 676/1, 674/1, 675 | - | |
| 3 | livada | DA | 744 | 80 | 676/1, 674/1, 675 | - | |

Date referitoare la construcții

| Crt | Număr | Destinație construcție | Supraf. (mp) | Situație juridică | Observații / Referințe |
|------|----------|-------------------------|--------------|-------------------|---|
| A1.1 | 36083-C1 | construcții de locuințe | 30 | Cu acte | Nr. niveluri:1; S. construita la sol:30 mp; S. construita desfasurata:30 mp; casă cu suprafața construită la sol de de 30mp |

Lungime Segmente

1) Valorile lungimilor segmentelor sunt obținute din proiecție în plan.

| Punct început | X / Y | Punct sfârșit | X / Y | Lungime segment (** (m) |
|---------------|----------------------------|---------------|----------------------------|-------------------------|
| 1 | 350.391,142 403.719,052 | 2 | 350.378,548 403.755,917 | 38.957 |

| Punct început | X / Y | Punct sfârşit | X / Y | Lungime segment (** (m) |
|---------------|----------------------------|---------------|----------------------------|-------------------------|
| 2 | 350.378,548 403.755,917 | 3 | 350.364,597 403.756,388 | 13.959 |
| 3 | 350.364,597 403.756,388 | 4 | 350.357,767 403.758,253 | 7.08 |
| 4 | 350.357,767 403.758,253 | 5 | 350.364,336 403.741,998 | 17.532 |
| 5 | 350.364,336 403.741,998 | 6 | 350.370,323 403.723,532 | 19.412 |
| 6 | 350.370,323 403.723,532 | 7 | 350.372,577 403.717,935 | 6.034 |
| 7 | 350.372,577 403.717,935 | 8 | 350.374,998 403.712,17 | 6.253 |
| 8 | 350.374,998 403.712,17 | 9 | 350.376,629 403.707,103 | 5.323 |
| 9 | 350.376,629 403.707,103 | 10 | 350.378,879 403.700,857 | 6.639 |
| 10 | 350.378,879 403.700,857 | 11 | 350.381,857 403.691,628 | 9.698 |
| 11 | 350.381,857 403.691,628 | 12 | 350.386,842 403.694,858 | 5.94 |
| 12 | 350.386,842 403.694,858 | 13 | 350.392,055 403.697,858 | 6.015 |
| 13 | 350.392,055 403.697,858 | 14 | 350.397,32 403.700,854 | 6.058 |
| 14 | 350.397,32 403.700,854 | 15 | 350.398,012 403.701,243 | 0.794 |
| 15 | 350.398,012 403.701,243 | 1 | 350.391,142 403.719,052 | 19.088 |

** Lungimile segmentelor sunt determinate în planul de proiecţie Stereo 70 şi sunt rotunjite la 1 milimetru.

*** Distanţa dintre puncte este formată din segmente cumulate ce sunt mai mici decât valoarea 1 milimetru.

**DATE DESPRE IMOBILUL NR. 3984**

Oficiul de Cadastru și Publicitate Imobiliară GORJ
Biroul de Cadastru și Publicitate Imobiliară Targu Jiu

A. Partea I. Descrierea imobilului

TEREN Intravilan

Nr. CF vechi:318
Nr. cadastral vechi:564

Adresa: Loc. Bâlta, Jud. Gorj

| Nr. Crt | Nr cadastral Nr. topografic | Suprafața* (mp) | Observații / Referințe |
|---------|-----------------------------|------------------------------------|--|
| A1 | 36361 | Din acte: 1.840 Masurata: 2.252 | Sector cadastral:85 Teren neimprejmuit; Suprafata CF 1840mp, pentru suprafat de 412mp se noteaza posesia. |

B. Partea II. Proprietari și acte

| Inscrieri privitoare la dreptul de proprietate și alte drepturi reale | | Referințe |
|---|---|-----------|
| 31135 / 30/06/2016 | | |
| Act Notarial nr. 1848, din 30/06/2016 emis de NP. Popescu Bejat Nicolae (act notarial nr. 1843/30-06-2016 emis de NP. Popescu Bejat Nicolae); | | |
| B1 | Intabulare, drept de PROPRIETATEcu titlu de drept partaj voluntar, dobandit prin Conventie, cota actuala 1/1, cota initiala 1/1 1) BREBEN CLAUDIU , bun propriu | A1 |
| / | | |
| Act Administrativ nr. 11908, din 03/11/2025 emis de PRIMARIA RUNCU; | | |
| B2 | SE NOTEAZA POSESIA FAPTICA IN FAVOAREA LUI BREBEN CLAUDIU 1) BREBEN CLAUDIU OBSERVATIIL: pentru suprafat de 412mp se noteaza posesia. | A1 |

C. Partea III. SARCINI .

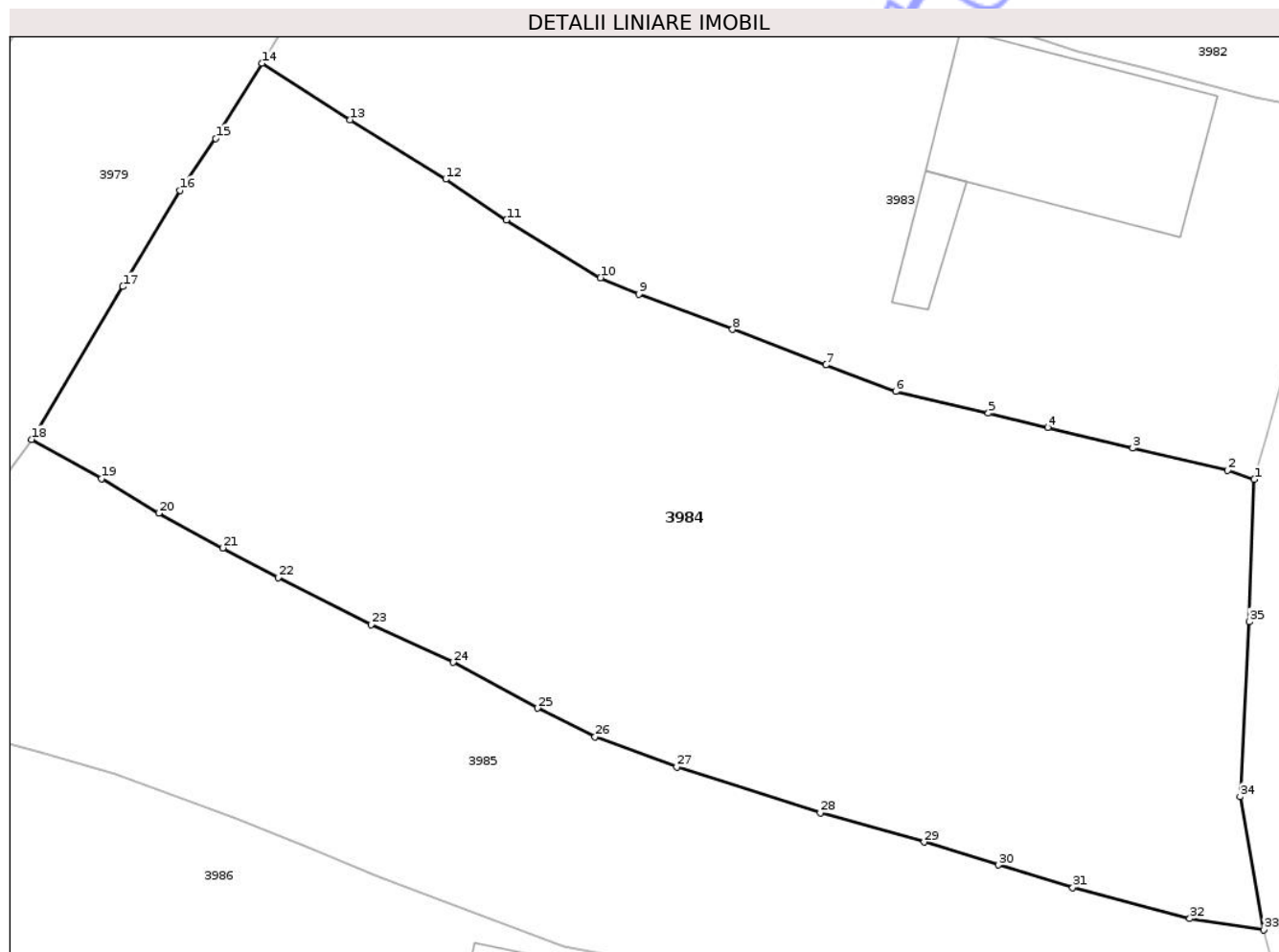
| Inscrieri privind dezmembramintele dreptului de proprietate, drepturi reale de garanție și sarcini | Referințe |
|--|-----------|
| NU SUNT | |

Anexa Nr. 1 La Partea I

Teren

| | | |
|--------------|------------------------------------|---|
| Nr cadastral | Suprafața (mp)* | Observații / Referințe |
| 36361 | Din acte: 1.840 Masurata: 2.252 | Suprafata CF 1840mp, pentru suprafat de 412mp se noteaza posesia. |

* Suprafața este determinată în planul de proiecție Stereo 70.



Date referitoare la teren

| Crt | Categorie folosință | Intra vilan | Suprafața (mp) | Tarla | Parcelă | Nr. topo | Observații / Referințe |
|-----|---------------------|-------------|----------------|-------|-----------------|----------|------------------------|
| 1 | livada | DA | 1.283 | 310 | 22302, 22303 | - | |
| 2 | arabil | DA | 969 | 310 | 22302, 22303 | - | |

Lungime Segmente

1) Valorile lungimilor segmentelor sunt obținute din proiecție în plan.

| Punct început | X / Y | Punct sfârșit | X / Y | Lungime segment (** (m) |
|---------------|----------------------------|---------------|----------------------------|-------------------------|
| 1 | 350.521,641 404.239,343 | 2 | 350.519,902 404.239,955 | 1.844 |
| 3 | 350.513,614 404.241,406 | 4 | 350.508,002 404.242,774 | 5.776 |
| 5 | 350.504,086 404.243,725 | 6 | 350.497,959 404.245,152 | 6.291 |
| 7 | 350.493,36 404.246,909 | 8 | 350.487,192 404.249,255 | 6.599 |

| Punct început | X / Y | Punct sfârșit | X / Y | Lungime segment (** (m) |
|---------------|----------------------------|---------------|----------------------------|-------------------------|
| 2 | 350.519,902 404.239,955 | 3 | 350.513,614 404.241,406 | 6.453 |
| 4 | 350.508,002 404.242,774 | 5 | 350.504,086 404.243,725 | 4.03 |
| 6 | 350.497,959 404.245,152 | 7 | 350.493,36 404.246,909 | 4.923 |
| 8 | 350.487,192 404.249,255 | 9 | 350.481,004 404.251,589 | 6.614 |

| Punct început | X / Y | Punct sfârșit | X / Y | Lungime segment (** (m) |
|---------------|----------------------------|---------------|----------------------------|-------------------------|
| 9 | 350.481,004 404.251,589 | 10 | 350.478,468 404.252,668 | 2.756 |
| 11 | 350.472,247 404.256,483 | 12 | 350.468,24 404.259,183 | 4.832 |
| 13 | 350.461,926 404.263,106 | 14 | 350.456,103 404.266,839 | 6.917 |
| 15 | 350.453,052 404.261,873 | 16 | 350.450,677 404.258,444 | 4.171 |
| 17 | 350.446,906 404.252,09 | 18 | 350.440,886 404.241,996 | 11.753 |
| 19 | 350.445,496 404.239,396 | 20 | 350.449,294 404.237,115 | 4.43 |
| 21 | 350.453,513 404.234,816 | 22 | 350.457,162 404.232,869 | 4.136 |
| 23 | 350.463,3 404.229,756 | 24 | 350.468,714 404.227,261 | 5.961 |
| 25 | 350.474,292 404.224,234 | 26 | 350.478,108 404.222,335 | 4.262 |
| 27 | 350.483,505 404.220,347 | 28 | 350.492,976 404.217,321 | 9.943 |
| 29 | 350.499,846 404.215,382 | 30 | 350.504,749 404.213,872 | 5.13 |
| 31 | 350.509,66 404.212,371 | 32 | 350.517,392 404.210,329 | 7.997 |
| 33 | 350.522,274 404.209,588 | 34 | 350.520,704 404.218,368 | 8.919 |
| 35 | 350.521,32 404.229,943 | 1 | 350.521,641 404.239,343 | 9.405 |

| Punct început | X / Y | Punct sfârșit | X / Y | Lungime segment (** (m) |
|---------------|----------------------------|---------------|----------------------------|-------------------------|
| 10 | 350.478,468 404.252,668 | 11 | 350.472,247 404.256,483 | 7.298 |
| 12 | 350.468,24 404.259,183 | 13 | 350.461,926 404.263,106 | 7.433 |
| 14 | 350.456,103 404.266,839 | 15 | 350.453,052 404.261,873 | 5.828 |
| 16 | 350.450,677 404.258,444 | 17 | 350.446,906 404.252,09 | 7.389 |
| 18 | 350.440,886 404.241,996 | 19 | 350.445,496 404.239,396 | 5.293 |
| 20 | 350.449,294 404.237,115 | 21 | 350.453,513 404.234,816 | 4.805 |
| 22 | 350.457,162 404.232,869 | 23 | 350.463,3 404.229,756 | 6.882 |
| 24 | 350.468,714 404.227,261 | 25 | 350.474,292 404.224,234 | 6.346 |
| 26 | 350.478,108 404.222,335 | 27 | 350.483,505 404.220,347 | 5.752 |
| 28 | 350.492,976 404.217,321 | 29 | 350.499,846 404.215,382 | 7.138 |
| 30 | 350.504,749 404.213,872 | 31 | 350.509,66 404.212,371 | 5.135 |
| 32 | 350.517,392 404.210,329 | 33 | 350.522,274 404.209,588 | 4.938 |
| 34 | 350.520,704 404.218,368 | 35 | 350.521,32 404.229,943 | 11.591 |

** Lungimile segmentelor sunt determinate în planul de proiecție Stereo 70 și sunt rotunjite la 1 milimetru.

*** Distanța dintre puncte este formată din segmente cumulate ce sunt mai mici decât valoarea 1 milimetru.

**DATE DESPRE IMOBILUL NR. 4456**

Oficiul de Cadastru și Publicitate Imobiliară GORJ
Biroul de Cadastru și Publicitate Imobiliară Targu Jiu

A. Partea I. Descrierea imobilului

TEREN Extravilan

Adresa: Jud. Gorj

| Nr. Crt | Nr cadastral Nr. topografic | Suprafața* (mp) | Observații / Referințe |
|---------|--------------------------------|-----------------|---|
| A1 | | 330 | Sector cadastral:85 Teren neimprejmuit; |

B. Partea II. Proprietari și acte

| Inscrieri privitoare la dreptul de proprietate și alte drepturi reale | | Referințe |
|---|---|-----------|
| 0 / 02/02/2026 | | |
| Act Administrativ nr. 11908, din 03/11/2025 emis de PRIMARIA RUNCU; | | |
| B1 | Inscrierea posesiei, drept de PROPRIETATE, dobandit prin Lege, cota actuala 1/1 1) NEIDENTIFICAT NEIDENTIFICAT | A1 |
| / | | |
| Act Normativ nr. 7, din 13/03/1996 emis de PARLAMENTUL ROMANIEI; | | |
| B2 | Se noteaza mentiunea de proprietar neidentificat | A1 |

C. Partea III. SARCINI .

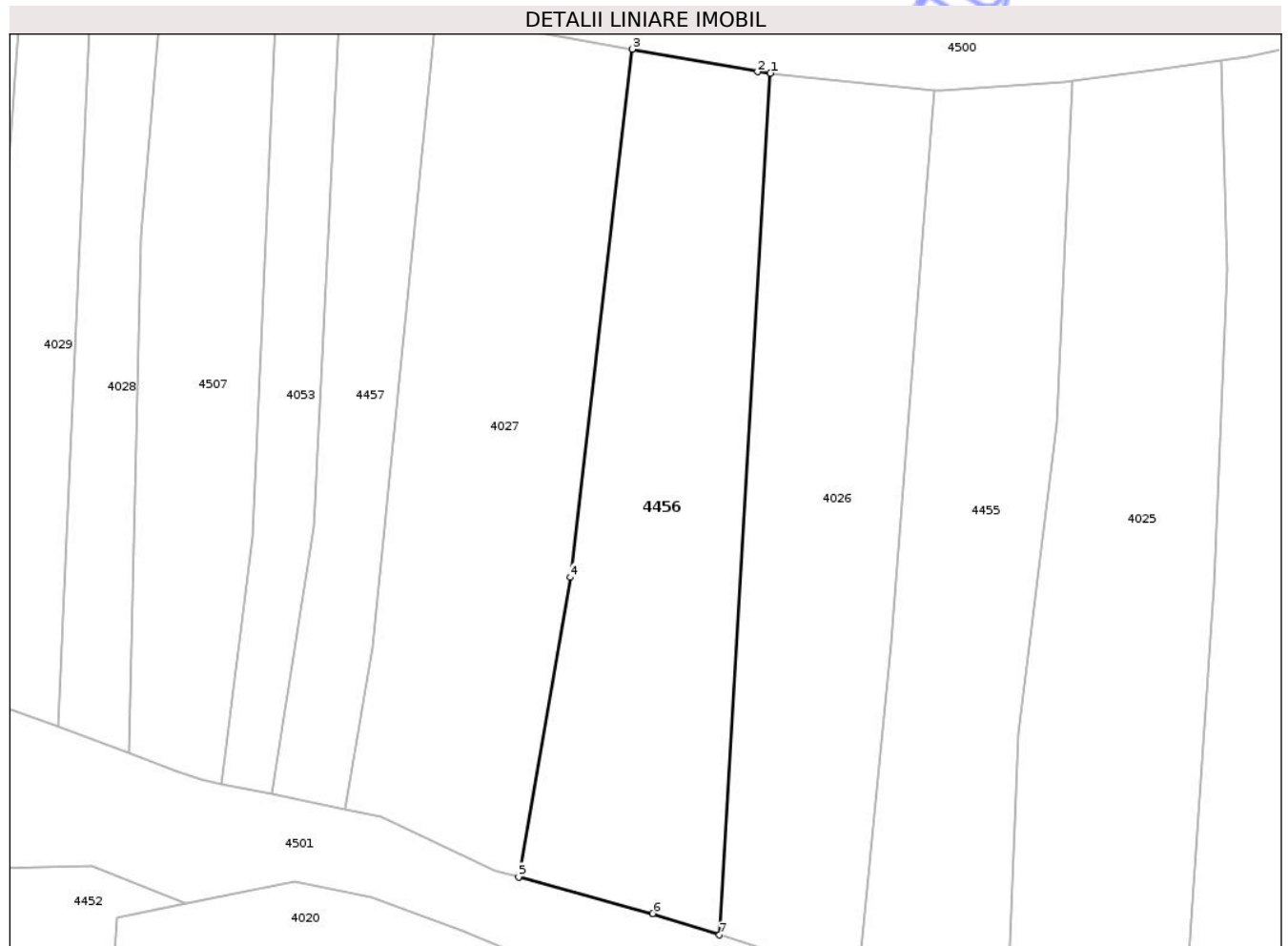
| Inscrieri privind dezmembramintele dreptului de proprietate, drepturi reale de garanție și sarcini | Referințe |
|--|-----------|
| NU SUNT | |

Anexa Nr. 1 La Partea I

Teren

| | | |
|--------------|-----------------|------------------------|
| Nr cadastral | Suprafața (mp)* | Observații / Referințe |
| | 330 | |

* Suprafața este determinată în planul de proiecție Stereo 70.



Date referitoare la teren

| Crt | Categorie folosință | Intra vilan | Suprafața (mp) | Tarla | Parcelă | Nr. topo | Observații / Referințe |
|-----|---------------------|-------------|----------------|-------|-------------------|----------|------------------------|
| 1 | pasune | NU | 330 | 308 | 22096, ..., 22098 | - | |

Lungime Segmente

1) Valorile lungimilor segmentelor sunt obținute din proiecție în plan.

| Punct început | X / Y | Punct sfârșit | X / Y | Lungime segment (** (m) |
|---------------|----------------------------|---------------|----------------------------|-------------------------|
| 1 | 350.324,424 403.815,767 | 2 | 350.323,808 403.815,83 | 0.619 |
| 2 | 350.323,808 403.815,83 | 3 | 350.317,757 403.816,92 | 6.148 |
| 3 | 350.317,757 403.816,92 | 4 | 350.314,767 403.791,467 | 25.628 |
| 4 | 350.314,767 403.791,467 | 5 | 350.312,287 403.777,028 | 14.65 |
| 5 | 350.312,287 403.777,028 | 6 | 350.318,755 403.775,262 | 6.705 |

| Punct început | X / Y | Punct sfârșit | X / Y | Lungime segment (** (m) |
|---------------|----------------------------|---------------|----------------------------|-------------------------|
| 6 | 350.318,755 403.775,262 | 7 | 350.321,973 403.774,234 | 3.378 |
| 7 | 350.321,973 403.774,234 | 1 | 350.324,424 403.815,767 | 41.605 |

** Lungimile segmentelor sunt determinate în planul de proiecție Stereo 70 și sunt rotunjite la 1 milimetru.

*** Distanța dintre puncte este formată din segmente cumulate ce sunt mai mici decât valoarea 1 milimetru.

Neutilizabil în Circuitul Civil

**DATE DESPRE IMOBILUL NR. 4457**

Oficiul de Cadastru și Publicitate Imobiliară GORJ
Biroul de Cadastru și Publicitate Imobiliară Targu Jiu

A. Partea I. Descrierea imobilului

TEREN Extravilan

Adresa: Jud. Gorj

| Nr. Crt | Nr cadastral Nr. topografic | Suprafața* (mp) | Observații / Referințe |
|---------|--------------------------------|-----------------|---|
| A1 | | 147 | Sector cadastral:85 Teren neimprejmuit; |

B. Partea II. Proprietari și acte

| Inscrieri privitoare la dreptul de proprietate și alte drepturi reale | Referințe |
|---|---|
| 0 / 02/02/2026 | |
| Act Administrativ nr. 11908, din 03/11/2025 emis de PRIMARIA RUNCU; | |
| B1 | Inscrierea posesiei, drept de PROPRIETATE, dobandit prin Lege, cota actuala 1/1 |
| | 1) NEIDENTIFICAT NEIDENTIFICAT |
| / | |
| Act Normativ nr. 7, din 13/03/1996 emis de PARLAMENTUL ROMANIEI; | |
| B2 | Se noteaza mentiunea de proprietar neidentificat |
| | A1 |

C. Partea III. SARCINI .

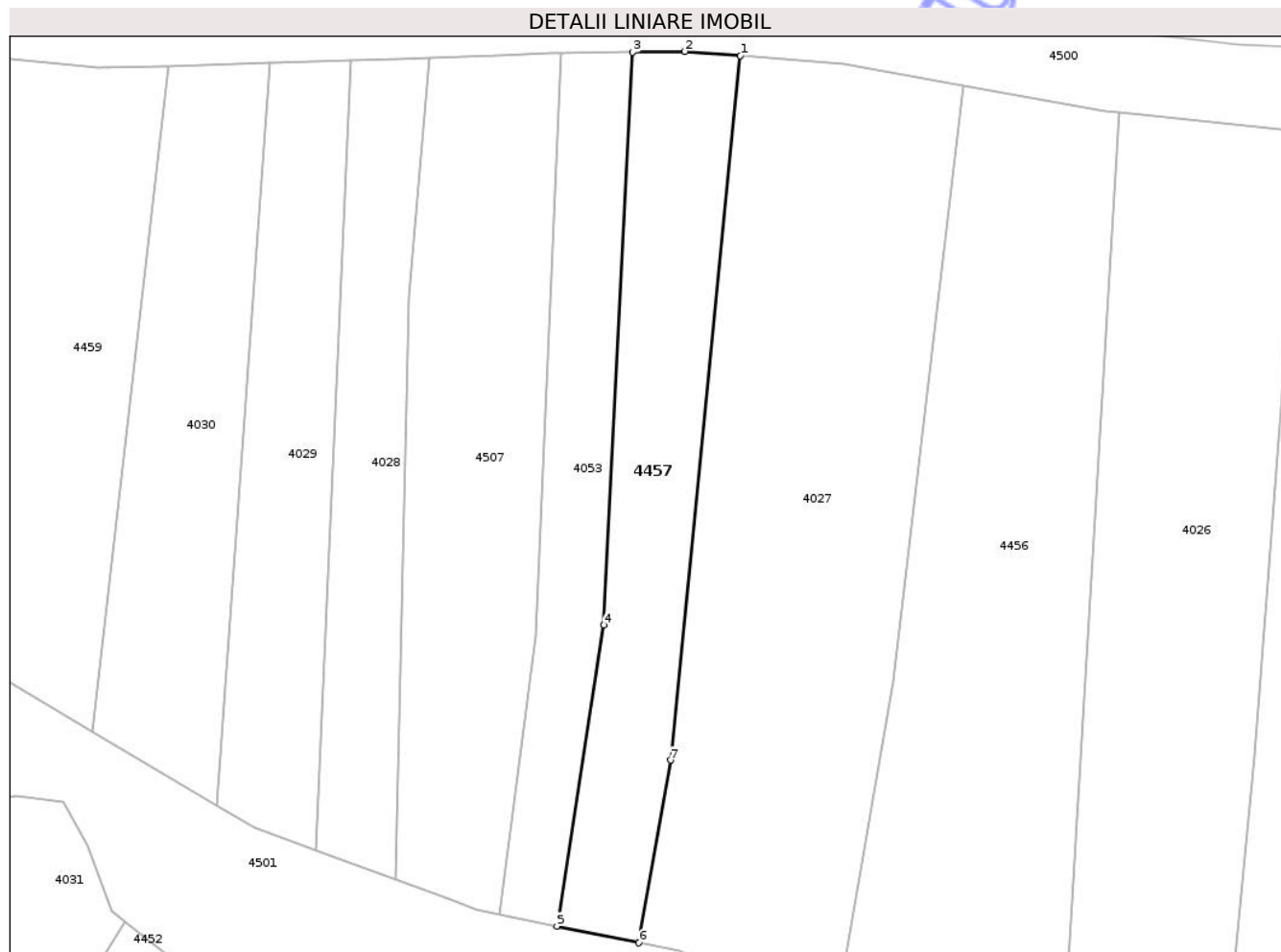
| Inscrieri privind dezmembramintele dreptului de proprietate, drepturi reale de garanție și sarcini | Referințe |
|--|-----------|
| NU SUNT | |

Anexa Nr. 1 La Partea I

Teren

| | | |
|--------------|-----------------|------------------------|
| Nr cadastral | Suprafața (mp)* | Observații / Referințe |
| | 147 | |

* Suprafața este determinată în planul de proiecție Stereo 70.



Date referitoare la teren

| Crt | Categorie folosință | Intra vilan | Suprafața (mp) | Tarla | Parcelă | Nr. topo | Observații / Referințe |
|-----|---------------------|-------------|----------------|-------|---------|----------|------------------------|
| 1 | pasune | NU | 147 | 308 | 22091/1 | - | |

Lungime Segmente

1) Valorile lungimilor segmentelor sunt obținute din proiecție în plan.

| Punct început | X / Y | Punct sfârșit | X / Y | Lungime segment (** (m) |
|---------------|----------------------------|---------------|----------------------------|-------------------------|
| 1 | 350.308,24 403.818,194 | 2 | 350.305,86 403.818,385 | 2.388 |
| 2 | 350.305,86 403.818,385 | 3 | 350.303,621 403.818,35 | 2.239 |
| 3 | 350.303,621 403.818,35 | 4 | 350.302,398 403.793,868 | 24.513 |
| 4 | 350.302,398 403.793,868 | 5 | 350.300,386 403.781,008 | 13.016 |
| 5 | 350.300,386 403.781,008 | 6 | 350.303,897 403.780,295 | 3.583 |

| Punct început | X / Y | Punct sfârșit | X / Y | Lungime segment (** (m) |
|---------------|----------------------------|---------------|---------------------------|-------------------------|
| 6 | 350.303,897 403.780,295 | 7 | 350.305,248 403.788,1 | 7.921 |
| 7 | 350.305,248 403.788,1 | 1 | 350.308,24 403.818,194 | 30.242 |

** Lungimile segmentelor sunt determinate în planul de proiecție Stereo 70 și sunt rotunjite la 1 milimetru.

*** Distanța dintre puncte este formată din segmente cumulate ce sunt mai mici decât valoarea 1 milimetru.

Neutilizabil în Circuitul Civil

**DATE DESPRE IMOBILUL NR. 4459**

Oficiul de Cadastru și Publicitate Imobiliară GORJ
Biroul de Cadastru și Publicitate Imobiliară Targu Jiu

A. Partea I. Descrierea imobilului

TEREN Extravilan

Adresa: Jud. Gorj

| Nr. Crt | Nr cadastral Nr. topografic | Suprafața* (mp) | Observații / Referințe |
|---------|--------------------------------|-----------------|---|
| A1 | | 634 | Sector cadastral:85 Teren neimprejmuit; |

B. Partea II. Proprietari și acte

| Inscrieri privitoare la dreptul de proprietate și alte drepturi reale | | Referințe |
|---|---|-----------|
| 0 / 02/02/2026 | | |
| Act Administrativ nr. 11908, din 03/11/2025 emis de PRIMARIA RUNCU; | | |
| B1 | Inscrierea posesiei, drept de PROPRIETATE, dobandit prin Lege, cota actuala 1/1 1) NEIDENTIFICAT NEIDENTIFICAT | A1 |
| / | | |
| Act Normativ nr. 7, din 13/03/1996 emis de PARLAMENTUL ROMANIEI; | | |
| B2 | Se noteaza mentiunea de proprietar neidentificat | A1 |

C. Partea III. SARCINI .

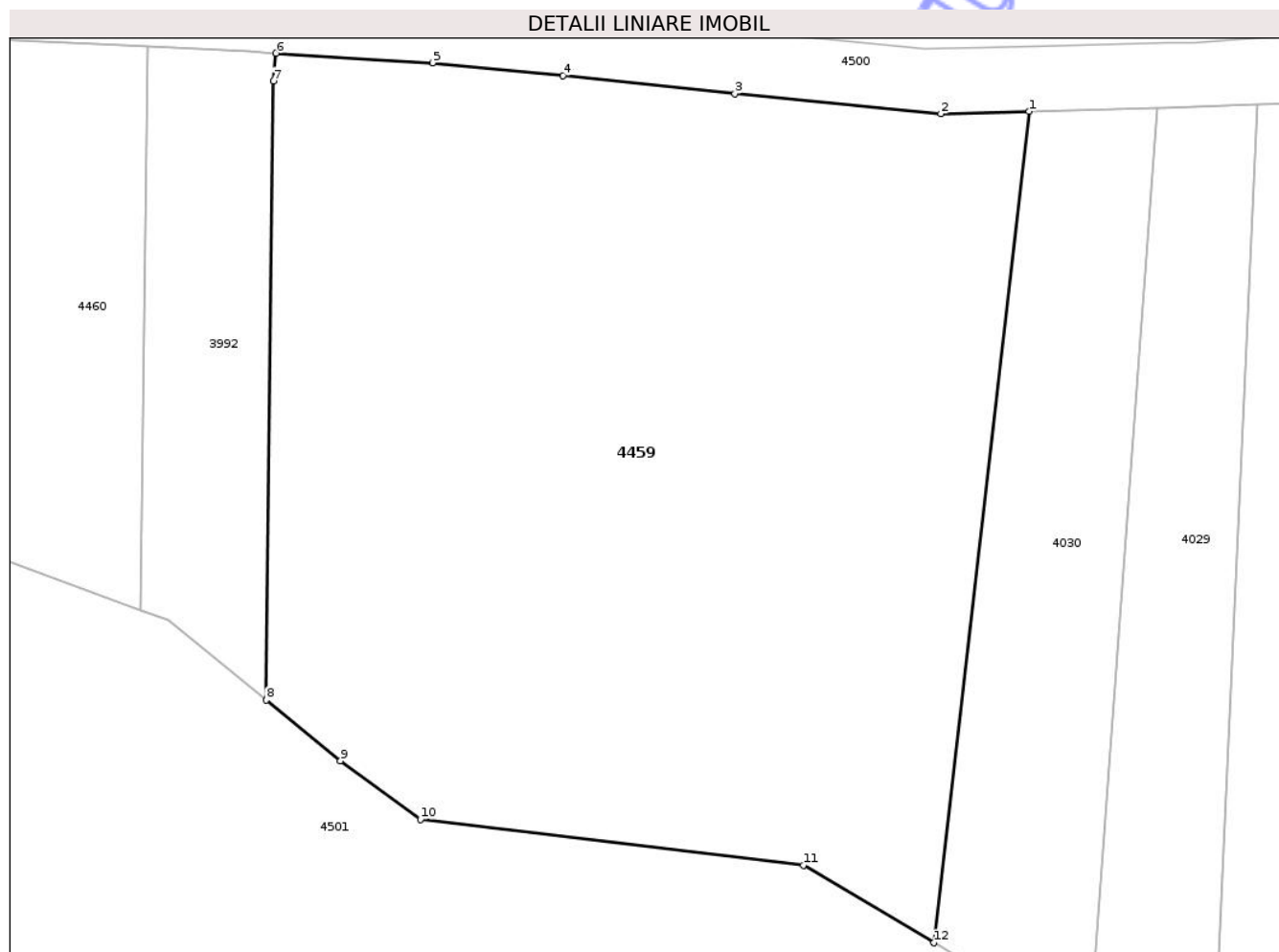
| Inscrieri privind dezmembramintele dreptului de proprietate, drepturi reale de garanție și sarcini | Referințe |
|--|-----------|
| NU SUNT | |

Anexa Nr. 1 La Partea I

Teren

| | | |
|--------------|-----------------|------------------------|
| Nr cadastral | Suprafața (mp)* | Observații / Referințe |
| | 634 | |

* Suprafața este determinată în planul de proiecție Stereo 70.



Date referitoare la teren

| Crt | Categorie folosință | Intra vilan | Suprafața (mp) | Tarla | Parcelă | Nr. topo | Observații / Referințe |
|-----|---------------------|-------------|----------------|-------|---------|----------|------------------------|
| 1 | pasune | NU | 634 | 308 | 22065/1 | - | |

Lungime Segmente

1) Valorile lungimilor segmentelor sunt obținute din proiecție în plan.

| Punct început | X / Y | Punct sfârșit | X / Y | Lungime segment (** (m) |
|---------------|----------------------------|---------------|----------------------------|-------------------------|
| 1 | 350.283,767 403.817,758 | 2 | 350.280,743 403.817,677 | 3.025 |
| 2 | 350.280,743 403.817,677 | 3 | 350.273,695 403.818,368 | 7.082 |
| 3 | 350.273,695 403.818,368 | 4 | 350.267,816 403.818,985 | 5.911 |
| 4 | 350.267,816 403.818,985 | 5 | 350.263,351 403.819,423 | 4.486 |
| 5 | 350.263,351 403.819,423 | 6 | 350.257,991 403.819,748 | 5.37 |

| Punct început | X / Y | Punct sfârșit | X / Y | Lungime segment (** (m) |
|---------------|----------------------------|---------------|----------------------------|-------------------------|
| 6 | 350.257,991 403.819,748 | 7 | 350.257,909 403.818,798 | 0.954 |
| 7 | 350.257,909 403.818,798 | 8 | 350.257,654 403.797,626 | 21.174 |
| 8 | 350.257,654 403.797,626 | 9 | 350.260,193 403.795,55 | 3.28 |
| 9 | 350.260,193 403.795,55 | 10 | 350.262,93 403.793,54 | 3.396 |
| 10 | 350.262,93 403.793,54 | 11 | 350.276,038 403.791,982 | 13.2 |
| 11 | 350.276,038 403.791,982 | 12 | 350.280,511 403.789,326 | 5.202 |
| 12 | 350.280,511 403.789,326 | 1 | 350.283,767 403.817,758 | 28.618 |

** Lungimile segmentelor sunt determinate în planul de proiecție Stereo 70 și sunt rotunjite la 1 milimetru.

*** Distanța dintre puncte este formată din segmente cumulate ce sunt mai mici decât valoarea 1 milimetru.

**DATE DESPRE IMOBILUL NR. 4460**

Oficiul de Cadastru și Publicitate Imobiliară GORJ
Biroul de Cadastru și Publicitate Imobiliară Targu Jiu

A. Partea I. Descrierea imobilului

TEREN Extravilan

Adresa: Jud. Gorj

| Nr. Crt | Nr cadastral Nr. topografic | Suprafața* (mp) | Observații / Referințe |
|---------|--------------------------------|-----------------|---|
| A1 | | 223 | Sector cadastral:85 Teren neimprejmuit; |

B. Partea II. Proprietari și acte

| Inscrieri privitoare la dreptul de proprietate și alte drepturi reale | | Referințe |
|---|---|-----------|
| 0 / 02/02/2026 | | |
| Act Administrativ nr. 11908, din 03/11/2025 emis de PRIMARIA RUNCU; | | |
| B1 | Inscrierea posesiei, drept de PROPRIETATE, dobandit prin Lege, cota actuala 1/1 1) NEIDENTIFICAT NEIDENTIFICAT | A1 |
| / | | |
| Act Normativ nr. 7, din 13/03/1996 emis de PARLAMENTUL ROMANIEI; | | |
| B2 | Se noteaza mentiunea de proprietar neidentificat | A1 |

C. Partea III. SARCINI .

| Inscrieri privind dezmembramintele dreptului de proprietate, drepturi reale de garanție și sarcini | Referințe |
|--|-----------|
| NU SUNT | |

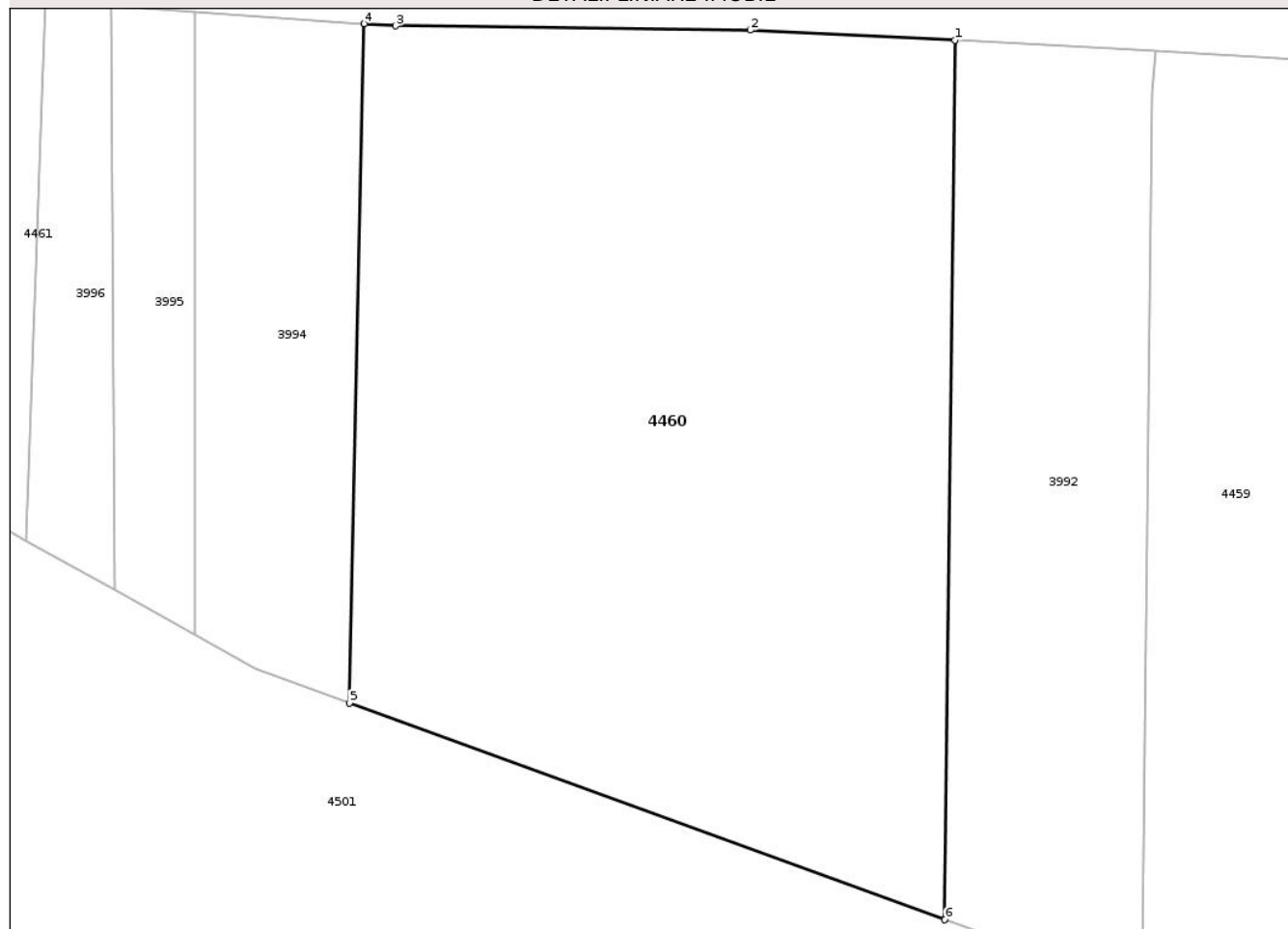
Anexa Nr. 1 La Partea I

Teren

| | | |
|--------------|-----------------|------------------------|
| Nr cadastral | Suprafața (mp)* | Observații / Referințe |
| | 223 | |

* Suprafața este determinată în planul de proiecție Stereo 70.

DETALII LINIARE IMOBIL



Date referitoare la teren

| Crt | Categorie folosință | Intra vilan | Suprafața (mp) | Tarla | Parcelă | Nr. topo | Observații / Referințe |
|-----|---------------------|-------------|----------------|-------|---------|----------|------------------------|
| 1 | pasune | NU | 223 | 308 | 22061/1 | - | |

Lungime Segmente

1) Valorile lungimilor segmentelor sunt obținute din proiecție în plan.

| Punct început | X / Y | Punct sfârșit | X / Y | Lungime segment (** (m) |
|---------------|----------------------------|---------------|----------------------------|-------------------------|
| 1 | 350.253,579 403.819,976 | 2 | 350.249,092 403.820,197 | 4.492 |
| 2 | 350.249,092 403.820,197 | 3 | 350.241,325 403.820,289 | 7.768 |
| 3 | 350.241,325 403.820,289 | 4 | 350.240,631 403.820,338 | 0.696 |
| 4 | 350.240,631 403.820,338 | 5 | 350.240,312 403.805,46 | 14.881 |
| 5 | 350.240,312 403.805,46 | 6 | 350.253,357 403.800,714 | 13.882 |

| Punct început | X / Y | Punct sfârșit | X / Y | Lungime segment (** (m) |
|---------------|----------------------------|---------------|----------------------------|-------------------------|
| 6 | 350.253,357 403.800,714 | 1 | 350.253,579 403.819,976 | 19.263 |

** Lungimile segmentelor sunt determinate în planul de proiecție Stereo 70 și sunt rotunjite la 1 milimetru.

*** Distanța dintre puncte este formată din segmente cumulate ce sunt mai mici decât valoarea 1 milimetru.

Neutilizabil în Circuitul Civil

**DATE DESPRE IMOBILUL NR. 4461**

Oficiul de Cadastru și Publicitate Imobiliară GORJ
Biroul de Cadastru și Publicitate Imobiliară Targu Jiu

A. Partea I. Descrierea imobilului

TEREN Extravilan

Adresa: Jud. Gorj

| Nr. Crt | Nr cadastral Nr. topografic | Suprafața* (mp) | Observații / Referințe |
|---------|--------------------------------|-----------------|---|
| A1 | | 233 | Sector cadastral:85 Teren neimprejmuit; |

B. Partea II. Proprietari și acte

| Inscrieri privitoare la dreptul de proprietate și alte drepturi reale | | Referințe |
|---|---|-----------|
| 0 / 02/02/2026 | | |
| Act Administrativ nr. 11908, din 03/11/2025 emis de PRIMARIA RUNCU; | | |
| B1 | Inscrierea posesiei, drept de PROPRIETATE, dobandit prin Lege, cota actuala 1/1 1) NEIDENTIFICAT NEIDENTIFICAT | A1 |
| / | | |
| Act Normativ nr. 7, din 13/03/1996 emis de PARLAMENTUL ROMANIEI; | | |
| B2 | Se noteaza mentiunea de proprietar neidentificat | A1 |

C. Partea III. SARCINI .

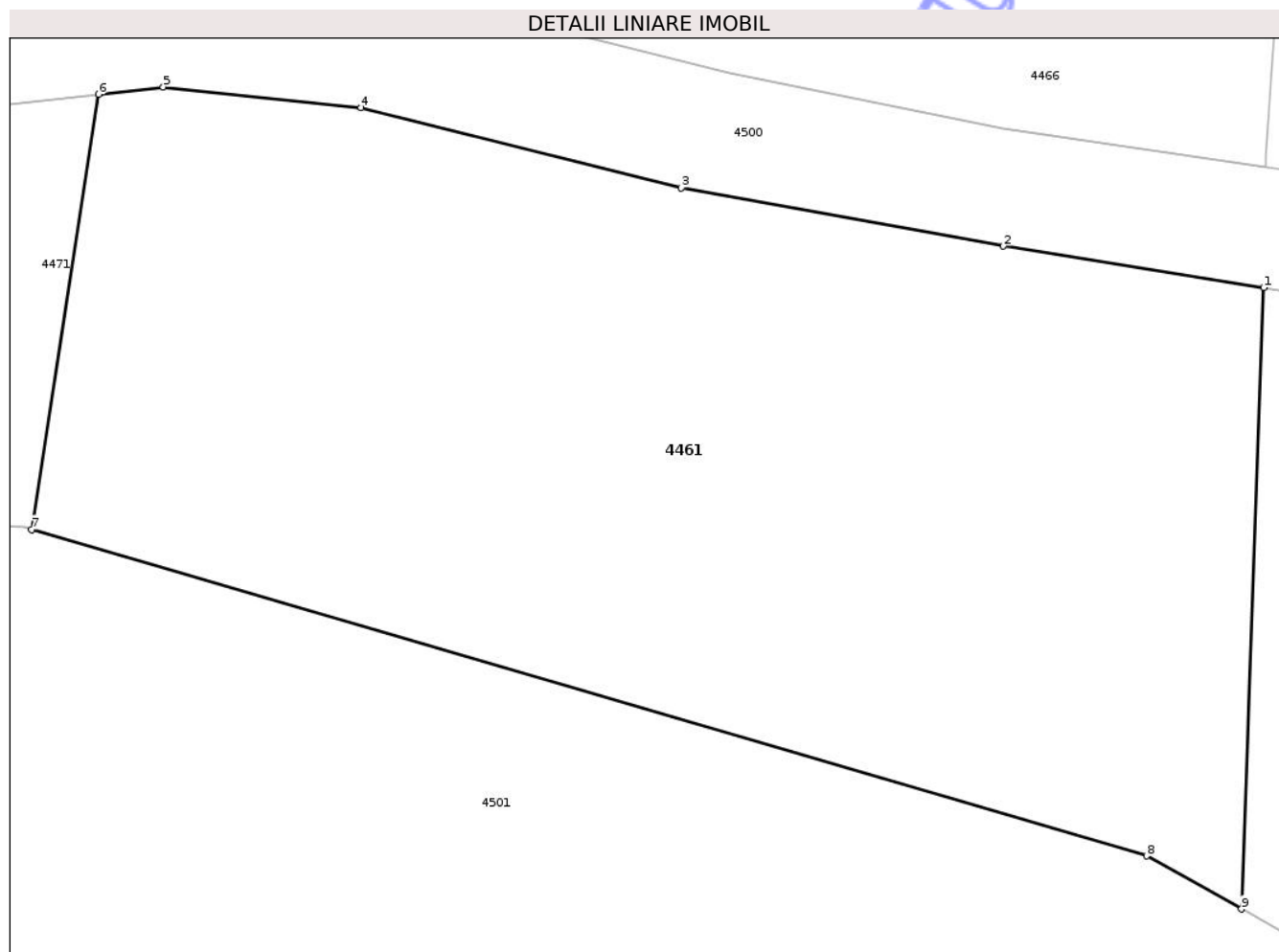
| Inscrieri privind dezmembramintele dreptului de proprietate, drepturi reale de garanție și sarcini | Referințe |
|--|-----------|
| NU SUNT | |

Anexa Nr. 1 La Partea I

Teren

| | | |
|--------------|-----------------|------------------------|
| Nr cadastral | Suprafața (mp)* | Observații / Referințe |
| | 233 | |

* Suprafața este determinată în planul de proiecție Stereo 70.



Date referitoare la teren

| Crt | Categorie folosință | Intra vilan | Suprafața (mp) | Tarla | Parcelă | Nr. topo | Observații / Referințe |
|-----|---------------------|-------------|----------------|-------|---------|----------|------------------------|
| 1 | pasune | NU | 233 | 308 | 22049/1 | - | |

Lungime Segmente

1) Valorile lungimilor segmentelor sunt obținute din proiecție în plan.

| Punct început | X / Y | Punct sfârșit | X / Y | Lungime segment (** (m) |
|---------------|----------------------------|---------------|----------------------------|-------------------------|
| 1 | 350.233,65 403.820,901 | 2 | 350.228,666 403.821,694 | 5.047 |
| 2 | 350.228,666 403.821,694 | 3 | 350.222,506 403.822,806 | 6.26 |
| 3 | 350.222,506 403.822,806 | 4 | 350.216,376 403.824,344 | 6.32 |
| 4 | 350.216,376 403.824,344 | 5 | 350.212,59 403.824,738 | 3.806 |
| 5 | 350.212,59 403.824,738 | 6 | 350.211,356 403.824,596 | 1.242 |

| Punct început | X / Y | Punct sfârșit | X / Y | Lungime segment (** (m) |
|---------------|----------------------------|---------------|----------------------------|-------------------------|
| 6 | 350.211,356 403.824,596 | 7 | 350.210,072 403.816,274 | 8.42 |
| 7 | 350.210,072 403.816,274 | 8 | 350.231,407 403.810,031 | 22.23 |
| 8 | 350.231,407 403.810,031 | 9 | 350.233,224 403.809,016 | 2.081 |
| 9 | 350.233,224 403.809,016 | 1 | 350.233,65 403.820,901 | 11.893 |

** Lungimile segmentelor sunt determinate în planul de proiecție Stereo 70 și sunt rotunjite la 1 milimetru.

*** Distanța dintre puncte este formată din segmente cumulate ce sunt mai mici decât valoarea 1 milimetru.

Neutilizabil în Circuitul Civil

**DATE DESPRE IMOBILUL NR. 4462**

Oficiul de Cadastru și Publicitate Imobiliară GORJ
Biroul de Cadastru și Publicitate Imobiliară Targu Jiu

A. Partea I. Descrierea imobilului

TEREN Extravilan

Adresa: Jud. Gorj

| Nr. Crt | Nr cadastral Nr. topografic | Suprafața* (mp) | Observații / Referințe |
|---------|--------------------------------|-----------------|---|
| A1 | | 319 | Sector cadastral:85 Teren neimprejmuit; |

B. Partea II. Proprietari și acte

| Inscrieri privitoare la dreptul de proprietate și alte drepturi reale | Referințe |
|---|---|
| 0 / 02/02/2026 | |
| Act Administrativ nr. 11908, din 03/11/2025 emis de PRIMARIA RUNCU; | |
| B1 | Inscrierea posesiei, drept de PROPRIETATE, dobandit prin Lege, cota actuala 1/1 |
| | 1) NEIDENTIFICAT NEIDENTIFICAT |
| / | |
| Act Normativ nr. 7, din 13/03/1996 emis de PARLAMENTUL ROMANIEI; | |
| B2 | Se noteaza mentiunea de proprietar neidentificat |
| | A1 |

C. Partea III. SARCINI .

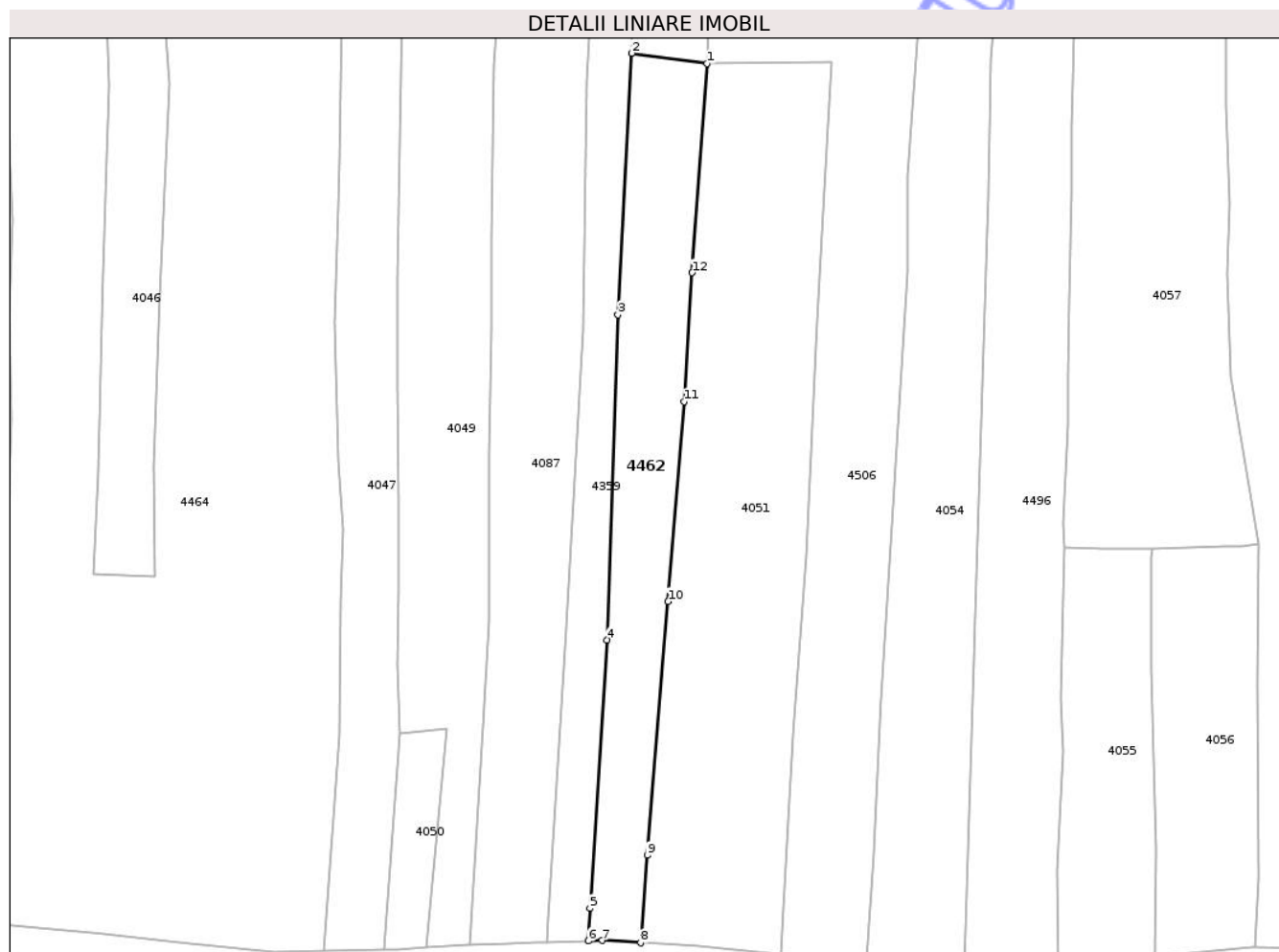
| Inscrieri privind dezmembramintele dreptului de proprietate, drepturi reale de garanție și sarcini | Referințe |
|--|-----------|
| NU SUNT | |

Anexa Nr. 1 La Partea I

Teren

| | | |
|--------------|-----------------|------------------------|
| Nr cadastral | Suprafața (mp)* | Observații / Referințe |
| | 319 | |

* Suprafața este determinată în planul de proiecție Stereo 70.



Date referitoare la teren

| Crt | Categorie folosință | Intra vilan | Suprafața (mp) | Tarla | Parcelă | Nr. topo | Observații / Referințe |
|-----|---------------------|-------------|----------------|-------|---------|----------|------------------------|
| 1 | pasune | NU | 319 | 308 | 22091/2 | - | |

Lungime Segmente

1) Valorile lungimilor segmentelor sunt obținute din proiecție în plan.

| Punct început | X / Y | Punct sfârșit | X / Y | Lungime segment (** (m) |
|---------------|----------------------------|---------------|----------------------------|-------------------------|
| 1 | 350.312,633 403.886,512 | 2 | 350.306,99 403.887,283 | 5.695 |
| 2 | 350.306,99 403.887,283 | 3 | 350.305,953 403.867,674 | 19.636 |
| 3 | 350.305,953 403.867,674 | 4 | 350.305,139 403.843,303 | 24.385 |
| 4 | 350.305,139 403.843,303 | 5 | 350.303,862 403.823,174 | 20.169 |
| 5 | 350.303,862 403.823,174 | 6 | 350.303,74 403.820,735 | 2.442 |

| Punct început | X / Y | Punct sfârșit | X / Y | Lungime segment (** (m) |
|---------------|----------------------------|---------------|----------------------------|-------------------------|
| 6 | 350.303,74 403.820,735 | 7 | 350.304,767 403.820,765 | 1.027 |
| 7 | 350.304,767 403.820,765 | 8 | 350.307,651 403.820,597 | 2.889 |
| 8 | 350.307,651 403.820,597 | 9 | 350.308,144 403.827,149 | 6.571 |
| 9 | 350.308,144 403.827,149 | 10 | 350.309,711 403.846,174 | 19.089 |
| 10 | 350.309,711 403.846,174 | 11 | 350.310,916 403.861,16 | 15.034 |
| 11 | 350.310,916 403.861,16 | 12 | 350.311,518 403.870,829 | 9.688 |
| 12 | 350.311,518 403.870,829 | 1 | 350.312,633 403.886,512 | 15.723 |

** Lungimile segmentelor sunt determinate în planul de proiecție Stereo 70 și sunt rotunjite la 1 milimetru.

*** Distanța dintre puncte este formată din segmente cumulate ce sunt mai mici decât valoarea 1 milimetru.

**DATE DESPRE IMOBILUL NR. 4464**

Oficiul de Cadastru și Publicitate Imobiliară GORJ
Biroul de Cadastru și Publicitate Imobiliară Targu Jiu

A. Partea I. Descrierea imobilului

TEREN Extravilan

Adresa: Jud. Gorj

| Nr. Crt | Nr cadastral Nr. topografic | Suprafața* (mp) | Observații / Referințe |
|---------|--------------------------------|-----------------|---|
| A1 | | 3.010 | Sector cadastral:85 Teren neimprejmuit; |

B. Partea II. Proprietari și acte

| Inscrieri privitoare la dreptul de proprietate și alte drepturi reale | | Referințe |
|---|---|-----------|
| 0 / 02/02/2026 | | |
| Act Administrativ nr. 11908, din 03/11/2025 emis de PRIMARIA RUNCU; | | |
| B1 | Inscrierea posesiei, drept de PROPRIETATE, dobandit prin Lege, cota actuala 1/1 1) NEIDENTIFICAT NEIDENTIFICAT | A1 |
| / | | |
| Act Normativ nr. 7, din 13/03/1996 emis de PARLAMENTUL ROMANIEI; | | |
| B2 | Se noteaza mentiunea de proprietar neidentificat | A1 |

C. Partea III. SARCINI .

| Inscrieri privind dezmembramintele dreptului de proprietate, drepturi reale de garanție și sarcini | Referințe |
|--|-----------|
| NU SUNT | |

Anexa Nr. 1 La Partea I

Teren

| | | |
|--------------|-----------------|------------------------|
| Nr cadastral | Suprafața (mp)* | Observații / Referințe |
| | 3.010 | |

* Suprafața este determinată în planul de proiecție Stereo 70.



Date referitoare la teren

| Crt | Categorie folosință | Intra vilan | Suprafața (mp) | Tarla | Parcelă | Nr. topo | Observații / Referințe |
|-----|---------------------|-------------|----------------|-------|--|----------|------------------------|
| 1 | pasune | NU | 655 | 308 | 22068, ..., 22075, 22065/3, 22066/2, 22067/1 | - | |
| 2 | vie | NU | 2.355 | 308 | 22068, ..., 22075, 22065/3, 22066/2, 22067/1 | - | |

Lungime Segmente

1) Valorile lungimilor segmentelor sunt obținute din proiecție în plan.

| Punct început | X / Y | Punct sfârșit | X / Y | Lungime segment | Punct început | X / Y | Punct sfârșit | X / Y | Lungime segment | Punct început | X / Y | Punct sfârșit | X / Y | Lungime segment |
|---------------|---------------------------|---------------|----------------------------|-----------------|---------------|----------------------------|---------------|----------------------------|-----------------|---------------|----------------------------|---------------|----------------------------|-----------------|
| 1 | 350.285,172 403.846,05 | 2 | 350.285,356 403.851,628 | 5.581 | 2 | 350.285,356 403.851,628 | 3 | 350.285,019 403.856,868 | 5.251 | 3 | 350.285,019 403.856,868 | 4 | 350.284,722 403.867,133 | 10.269 |

| Punct început | X / Y | Punct sfârșit | X / Y | Lungime segment | Punct început | X / Y | Punct sfârșit | X / Y | Lungime segment | Punct început | X / Y | Punct sfârșit | X / Y | Lungime segment |
|---------------|----------------------------|---------------|----------------------------|-----------------|---------------|----------------------------|---------------|----------------------------|-----------------|---------------|----------------------------|---------------|----------------------------|-----------------|
| 4 | 350.284,722 403.867,133 | 5 | 350.284,994 403.875,783 | 8.654 | 5 | 350.284,994 403.875,783 | 6 | 350.285,041 403.879,181 | 3.398 | 6 | 350.285,041 403.879,181 | 7 | 350.285,33 403.893,178 | 14.0 |
| 7 | 350.285,33 403.893,178 | 8 | 350.285,275 403.902,385 | 9.207 | 8 | 350.285,275 403.902,385 | 9 | 350.285,194 403.907,411 | 5.027 | 9 | 350.285,194 403.907,411 | 10 | 350.285,339 403.913,961 | 6.552 |
| 10 | 350.285,339 403.913,961 | 11 | 350.285,199 403.930,645 | 16.68 5 | 11 | 350.285,199 403.930,645 | 12 | 350.284,631 403.939,456 | 8.829 | 12 | 350.284,631 403.939,456 | 13 | 350.283,872 403.945,478 | 6.07 |
| 13 | 350.283,872 403.945,478 | 14 | 350.281,571 403.957,068 | 11.81 6 | 14 | 350.281,571 403.957,068 | 15 | 350.271,594 403.955,108 | 10.16 8 | 15 | 350.271,594 403.955,108 | 16 | 350.264,633 403.953,795 | 7.084 |
| 16 | 350.264,633 403.953,795 | 17 | 350.263,956 403.953,686 | 0.686 | 17 | 350.263,956 403.953,686 | 18 | 350.267,081 403.939,207 | 14.81 2 | 18 | 350.267,081 403.939,207 | 19 | 350.268,774 403.930,684 | 8.69 |
| 19 | 350.268,774 403.930,684 | 20 | 350.269,852 403.922,676 | 8.08 | 20 | 350.269,852 403.922,676 | 21 | 350.270,686 403.916,708 | 6.026 | 21 | 350.270,686 403.916,708 | 22 | 350.271,908 403.911,557 | 5.294 |
| 22 | 350.271,908 403.911,557 | 23 | 350.271,977 403.907,301 | 4.257 | 23 | 350.271,977 403.907,301 | 24 | 350.272,282 403.901,331 | 5.978 | 24 | 350.272,282 403.901,331 | 25 | 350.271,015 403.900,998 | 1.31 |
| 25 | 350.271,015 403.900,998 | 26 | 350.271,525 403.895,191 | 5.829 | 26 | 350.271,525 403.895,191 | 27 | 350.272,318 403.884,965 | 10.25 7 | 27 | 350.272,318 403.884,965 | 28 | 350.271,54 403.869,182 | 15.80 2 |
| 28 | 350.271,54 403.869,182 | 29 | 350.271,163 403.856,306 | 12.88 2 | 29 | 350.271,163 403.856,306 | 30 | 350.271,266 403.848,098 | 8.209 | 30 | 350.271,266 403.848,098 | 31 | 350.266,61 403.848,232 | 4.658 |
| 31 | 350.266,61 403.848,232 | 32 | 350.266,942 403.855,966 | 7.741 | 32 | 350.266,942 403.855,966 | 33 | 350.267,342 403.870,847 | 14.88 6 | 33 | 350.267,342 403.870,847 | 34 | 350.267,801 403.884,886 | 14.04 7 |
| 34 | 350.267,801 403.884,886 | 35 | 350.267,126 403.900,372 | 15.50 1 | 35 | 350.267,126 403.900,372 | 36 | 350.266,448 403.908,342 | 7.999 | 36 | 350.266,448 403.908,342 | 37 | 350.265,608 403.915,463 | 7.17 |
| 37 | 350.265,608 403.915,463 | 38 | 350.264,684 403.923,488 | 8.078 | 38 | 350.264,684 403.923,488 | 39 | 350.263,441 403.930,456 | 7.078 | 39 | 350.263,441 403.930,456 | 40 | 350.262,792 403.932,937 | 2.564 |
| 40 | 350.262,792 403.932,937 | 41 | 350.262,508 403.935,756 | 2.833 | 41 | 350.262,508 403.935,756 | 42 | 350.261,881 403.940,508 | 4.793 | 42 | 350.261,881 403.940,508 | 43 | 350.260,839 403.947,075 | 6.649 |
| 43 | 350.260,839 403.947,075 | 44 | 350.259,478 403.952,967 | 6.047 | 44 | 350.259,478 403.952,967 | 45 | 350.258,668 403.952,837 | 0.82 | 45 | 350.258,668 403.952,837 | 46 | 350.253,92 403.952,205 | 4.79 |
| 46 | 350.253,92 403.952,205 | 47 | 350.253,161 403.952,163 | 0.76 | 47 | 350.253,161 403.952,163 | 48 | 350.254,013 403.943,239 | 8.965 | 48 | 350.254,013 403.943,239 | 49 | 350.256,183 403.932,99 | 10.47 6 |
| 49 | 350.256,183 403.932,99 | 50 | 350.257,907 403.923,762 | 9.388 | 50 | 350.257,907 403.923,762 | 51 | 350.258,818 403.915,133 | 8.677 | 51 | 350.258,818 403.915,133 | 52 | 350.259,506 403.906,76 | 8.401 |
| 52 | 350.259,506 403.906,76 | 53 | 350.259,654 403.901,303 | 5.459 | 53 | 350.259,654 403.901,303 | 54 | 350.260,058 403.890,827 | 10.48 4 | 54 | 350.260,058 403.890,827 | 55 | 350.260,176 403.882,524 | 8.304 |
| 55 | 350.260,176 403.882,524 | 56 | 350.260,558 403.874,748 | 7.785 | 56 | 350.260,558 403.874,748 | 57 | 350.260,253 403.867,501 | 7.253 | 57 | 350.260,253 403.867,501 | 58 | 350.260,47 403.859,841 | 7.663 |
| 58 | 350.260,47 403.859,841 | 59 | 350.260,18 403.851,786 | 8.06 | 59 | 350.260,18 403.851,786 | 60 | 350.260,093 403.847,679 | 4.108 | 60 | 350.260,093 403.847,679 | 61 | 350.259,143 403.832,947 | 14.76 3 |
| 61 | 350.259,143 403.832,947 | 62 | 350.258,196 403.822,097 | 10.89 1 | 62 | 350.258,196 403.822,097 | 63 | 350.262,459 403.821,734 | 4.278 | 63 | 350.262,459 403.821,734 | 64 | 350.267,403 403.821,252 | 4.967 |
| 64 | 350.267,403 403.821,252 | 65 | 350.273,859 403.820,518 | 6.498 | 65 | 350.273,859 403.820,518 | 66 | 350.280,168 403.819,898 | 6.339 | 66 | 350.280,168 403.819,898 | 67 | 350.283,901 403.819,989 | 3.734 |
| 67 | 350.283,901 403.819,989 | 68 | 350.285,065 403.836,196 | 16.24 9 | 68 | 350.285,065 403.836,196 | 1 | 350.285,172 403.846,05 | 9.855 | | | | | |

** Lungimile segmentelor sunt determinate în planul de proiecție Stereo 70 și sunt rotunjite la 1 milimetru.

*** Distanța dintre puncte este formată din segmente cumulate ce sunt mai mici decât valoarea 1 milimetru.

**DATE DESPRE IMOBILUL NR. 4465**

Oficiul de Cadastru și Publicitate Imobiliară GORJ
Biroul de Cadastru și Publicitate Imobiliară Targu Jiu

A. Partea I. Descrierea imobilului

TEREN Extravilan

Adresa: Jud. Gorj

| Nr. Crt | Nr cadastral Nr. topografic | Suprafața* (mp) | Observații / Referințe |
|---------|--------------------------------|-----------------|---|
| A1 | | 1.463 | Sector cadastral:85 Teren neimprejmuit; |

B. Partea II. Proprietari și acte

| Inscrieri privitoare la dreptul de proprietate și alte drepturi reale | | Referințe |
|---|---|-----------|
| 0 / 02/02/2026 | | |
| Act Administrativ nr. 11908, din 03/11/2025 emis de PRIMARIA RUNCU; | | |
| B1 | Inscrierea posesiei, drept de PROPRIETATE, dobandit prin Lege, cota actuala 1/1 1) NEIDENTIFICAT NEIDENTIFICAT | A1 |
| / | | |
| Act Normativ nr. 7, din 13/03/1996 emis de PARLAMENTUL ROMANIEI; | | |
| B2 | Se noteaza mentiunea de proprietar neidentificat | A1 |

C. Partea III. SARCINI .

| Inscrieri privind dezmembramintele dreptului de proprietate, drepturi reale de garanție și sarcini | Referințe |
|--|-----------|
| NU SUNT | |

Anexa Nr. 1 La Partea I

Teren

| | | |
|--------------|-----------------|------------------------|
| Nr cadastral | Suprafața (mp)* | Observații / Referințe |
| | 1.463 | |

* Suprafața este determinată în planul de proiecție Stereo 70.



Date referitoare la teren

| Crt | Categorie folosință | Intra vilan | Suprafața (mp) | Tarla | Parcelă | Nr. topo | Observații / Referințe |
|-----|---------------------|-------------|----------------|-------|-----------------------------------|----------|------------------------|
| 1 | pasune | NU | 329 | 308 | 22055, ..., 22060, 22061/2, 22062 | - | |
| 2 | vie | NU | 1.134 | 308 | 22055, ..., 22060, 22061/2, 22062 | - | |

Lungime Segmente

1) Valorile lungimilor segmentelor sunt obținute din proiecție în plan.

| Punct început | X / Y | Punct sfârșit | X / Y | Lungime segment (** (m)) |
|---------------|----------------------------|---------------|----------------------------|--------------------------|
| 1 | 350.255,403 403.849,408 | 2 | 350.255,434 403.857,556 | 8.148 |
| 3 | 350.255,143 403.866,424 | 4 | 350.255,121 403.871,34 | 4.916 |

| Punct început | X / Y | Punct sfârșit | X / Y | Lungime segment (** (m)) |
|---------------|----------------------------|---------------|----------------------------|--------------------------|
| 2 | 350.255,434 403.857,556 | 3 | 350.255,143 403.866,424 | 8.873 |
| 4 | 350.255,121 403.871,34 | 5 | 350.255,184 403.879,918 | 8.578 |

| Punct început | X / Y | Punct sfârșit | X / Y | Lungime segment (** (m) |
|---------------|----------------------------|---------------|----------------------------|-------------------------|
| 5 | 350.255,184 403.879,918 | 6 | 350.255,241 403.887,81 | 7.892 |
| 7 | 350.255,027 403.896,131 | 8 | 350.254,773 403.904,507 | 8.38 |
| 9 | 350.254,279 403.909,132 | 10 | 350.254,07 403.915,102 | 5.974 |
| 11 | 350.253,463 403.921,887 | 12 | 350.252,921 403.928,032 | 6.169 |
| 13 | 350.251,494 403.936,028 | 14 | 350.250,687 403.941,649 | 5.679 |
| 15 | 350.249,531 403.951,962 | 16 | 350.248,027 403.951,878 | 1.506 |
| 17 | 350.243,082 403.951,763 | 18 | 350.242,782 403.944,465 | 7.304 |
| 19 | 350.243,251 403.937,316 | 20 | 350.243,757 403.931,331 | 6.006 |
| 21 | 350.243,541 403.925,049 | 22 | 350.243,393 403.913,561 | 11.489 |
| 23 | 350.243,43 403.901,263 | 24 | 350.242,792 403.891,35 | 9.934 |
| 25 | 350.242,787 403.876,133 | 26 | 350.242,5 403.865,009 | 11.128 |
| 27 | 350.242,671 403.856,84 | 28 | 350.241,457 403.830,11 | 26.758 |
| 29 | 350.240,829 403.822,679 | 30 | 350.248,051 403.822,603 | 7.222 |
| 31 | 350.253,766 403.822,362 | 32 | 350.254,576 403.832,724 | 10.394 |

| Punct început | X / Y | Punct sfârșit | X / Y | Lungime segment (** (m) |
|---------------|----------------------------|---------------|----------------------------|-------------------------|
| 6 | 350.255,241 403.887,81 | 7 | 350.255,027 403.896,131 | 8.324 |
| 8 | 350.254,773 403.904,507 | 9 | 350.254,279 403.909,132 | 4.651 |
| 10 | 350.254,07 403.915,102 | 11 | 350.253,463 403.921,887 | 6.812 |
| 12 | 350.252,921 403.928,032 | 13 | 350.251,494 403.936,028 | 8.122 |
| 14 | 350.250,687 403.941,649 | 15 | 350.249,531 403.951,962 | 10.378 |
| 16 | 350.248,027 403.951,878 | 17 | 350.243,082 403.951,763 | 4.946 |
| 18 | 350.242,782 403.944,465 | 19 | 350.243,251 403.937,316 | 7.164 |
| 20 | 350.243,757 403.931,331 | 21 | 350.243,541 403.925,049 | 6.286 |
| 22 | 350.243,393 403.913,561 | 23 | 350.243,43 403.901,263 | 12.298 |
| 24 | 350.242,792 403.891,35 | 25 | 350.242,787 403.876,133 | 15.217 |
| 26 | 350.242,5 403.865,009 | 27 | 350.242,671 403.856,84 | 8.171 |
| 28 | 350.241,457 403.830,11 | 29 | 350.240,829 403.822,679 | 7.457 |
| 30 | 350.248,051 403.822,603 | 31 | 350.253,766 403.822,362 | 5.72 |
| 32 | 350.254,576 403.832,724 | 1 | 350.255,403 403.849,408 | 16.704 |

** Lungimile segmentelor sunt determinate în planul de proiecție Stereo 70 și sunt rotunjite la 1 milimetru.

*** Distanța dintre puncte este formată din segmente cumulate ce sunt mai mici decât valoarea 1 milimetru.

**DATE DESPRE IMOBILUL NR. 4466**

Oficiul de Cadastru și Publicitate Imobiliară GORJ
Biroul de Cadastru și Publicitate Imobiliară Targu Jiu

A. Partea I. Descrierea imobilului

TEREN Extravilan

Adresa: Jud. Gorj

| Nr. Crt | Nr cadastral Nr. topografic | Suprafața* (mp) | Observații / Referințe |
|---------|--------------------------------|-----------------|---|
| A1 | | 1.909 | Sector cadastral:85 Teren neimprejmuit; |

B. Partea II. Proprietari și acte

| Inscrieri privitoare la dreptul de proprietate și alte drepturi reale | | Referințe |
|---|---|-----------|
| 0 / 02/02/2026 | | |
| Act Administrativ nr. 11908, din 03/11/2025 emis de PRIMARIA RUNCU; | | |
| B1 | Inscrierea posesiei, drept de PROPRIETATE, dobandit prin Lege, cota actuala 1/1 1) NEIDENTIFICAT NEIDENTIFICAT | A1 |
| / | | |
| Act Normativ nr. 7, din 13/03/1996 emis de PARLAMENTUL ROMANIEI; | | |
| B2 | Se noteaza mentiunea de proprietar neidentificat | A1 |

C. Partea III. SARCINI .

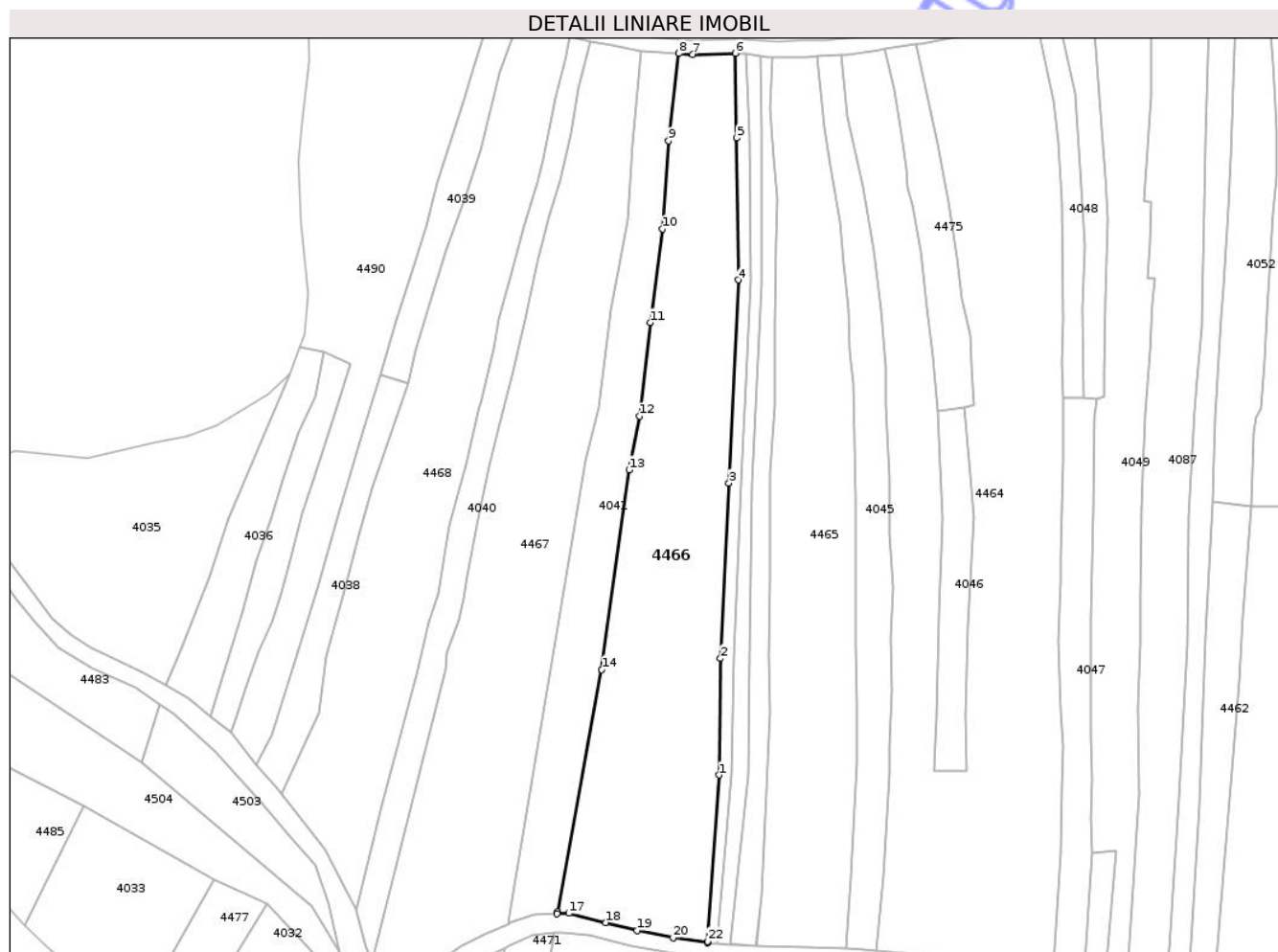
| Inscrieri privind dezmembramintele dreptului de proprietate, drepturi reale de garanție și sarcini | Referințe |
|--|-----------|
| NU SUNT | |

Anexa Nr. 1 La Partea I

Teren

| | | |
|--------------|-----------------|------------------------|
| Nr cadastral | Suprafața (mp)* | Observații / Referințe |
| | 1.909 | |

* Suprafața este determinată în planul de proiecție Stereo 70.



Date referitoare la teren

| Crt | Categorie folosință | Intra vilan | Suprafața (mp) | Tarla | Parcelă | Nr. topo | Observații / Referințe |
|-----|---------------------|-------------|----------------|-------|----------------------------|----------|------------------------|
| 1 | pasune | NU | 620 | 308 | 22041, ..., 22048, 22049/3 | - | |
| 2 | vie | NU | 1.289 | 308 | 22041, ..., 22048, 22049/3 | - | |

Lungime Segmente

1) Valorile lungimilor segmentelor sunt obținute din proiecție în plan.

| Punct început | X / Y | Punct sfârșit | X / Y | Lungime segment (** (m) |
|---------------|----------------------------|---------------|----------------------------|-------------------------|
| 1 | 350.235,309 403.847,58 | 2 | 350.235,522 403.864,491 | 16.912 |
| 3 | 350.236,782 403.889,958 | 4 | 350.238,113 403.919,467 | 29.539 |
| 5 | 350.237,921 403.940,086 | 6 | 350.237,665 403.952,391 | 12.308 |

| Punct început | X / Y | Punct sfârșit | X / Y | Lungime segment (** (m) |
|---------------|----------------------------|---------------|----------------------------|-------------------------|
| 2 | 350.235,522 403.864,491 | 3 | 350.236,782 403.889,958 | 25.498 |
| 4 | 350.238,113 403.919,467 | 5 | 350.237,921 403.940,086 | 20.62 |
| 6 | 350.237,665 403.952,391 | 7 | 350.231,474 403.952,221 | 6.193 |

| Punct început | X / Y | Punct sfârșit | X / Y | Lungime segment (** (m) |
|---------------|----------------------------|---------------|----------------------------|-------------------------|
| 7 | 350.231,474 403.952,221 | 8 | 350.229,472 403.952,353 | 2.006 |
| 9 | 350.228,019 403.939,654 | 10 | 350.227,124 403.926,878 | 12.807 |
| 11 | 350.225,316 403.913,28 | 12 | 350.223,805 403.899,689 | 13.675 |
| 13 | 350.222,236 403.891,888 | 14 | 350.218,28 403.862,875 | 29.281 |
| 15 | 350.211,833 403.827,691 | 16 | 350.211,792 403.827,427 | 0.267 |
| 17 | 350.213,482 403.827,491 | 18 | 350.218,875 403.826,15 | 5.557 |
| 19 | 350.223,419 403.825,014 | 20 | 350.228,649 403.823,953 | 5.337 |
| 21 | 350.233,681 403.823,21 | 22 | 350.233,683 403.823,419 | 0.209 |

| Punct început | X / Y | Punct sfârșit | X / Y | Lungime segment (** (m) |
|---------------|----------------------------|---------------|----------------------------|-------------------------|
| 8 | 350.229,472 403.952,353 | 9 | 350.228,019 403.939,654 | 12.782 |
| 10 | 350.227,124 403.926,878 | 11 | 350.225,316 403.913,28 | 13.718 |
| 12 | 350.223,805 403.899,689 | 13 | 350.222,236 403.891,888 | 7.957 |
| 14 | 350.218,28 403.862,875 | 15 | 350.211,833 403.827,691 | 35.77 |
| 16 | 350.211,792 403.827,427 | 17 | 350.213,482 403.827,491 | 1.691 |
| 18 | 350.218,875 403.826,15 | 19 | 350.223,419 403.825,014 | 4.684 |
| 20 | 350.228,649 403.823,953 | 21 | 350.233,681 403.823,21 | 5.087 |
| 22 | 350.233,683 403.823,419 | 1 | 350.235,309 403.847,58 | 24.216 |

** Lungimile segmentelor sunt determinate în planul de proiecție Stereo 70 și sunt rotunjite la 1 milimetru.

*** Distanța dintre puncte este formată din segmente cumulate ce sunt mai mici decât valoarea 1 milimetru.

**DATE DESPRE IMOBILUL NR. 4467**

Oficiul de Cadastru și Publicitate Imobiliară GORJ
Biroul de Cadastru și Publicitate Imobiliară Targu Jiu

A. Partea I. Descrierea imobilului

TEREN Extravilan

Adresa: Jud. Gorj

| Nr. Crt | Nr cadastral Nr. topografic | Suprafața* (mp) | Observații / Referințe |
|---------|--------------------------------|-----------------|---|
| A1 | | 1.856 | Sector cadastral:85 Teren neimprejmuit; |

B. Partea II. Proprietari și acte

| Inscrieri privitoare la dreptul de proprietate și alte drepturi reale | | Referințe |
|---|---|-----------|
| 0 / 02/02/2026 | | |
| Act Administrativ nr. 11908, din 03/11/2025 emis de PRIMARIA RUNCU; | | |
| B1 | Inscrierea posesiei, drept de PROPRIETATE, dobandit prin Lege, cota actuala 1/1 1) NEIDENTIFICAT NEIDENTIFICAT | A1 |
| / | | |
| Act Normativ nr. 7, din 13/03/1996 emis de PARLAMENTUL ROMANIEI; | | |
| B2 | Se noteaza mentiunea de proprietar neidentificat | A1 |

C. Partea III. SARCINI .

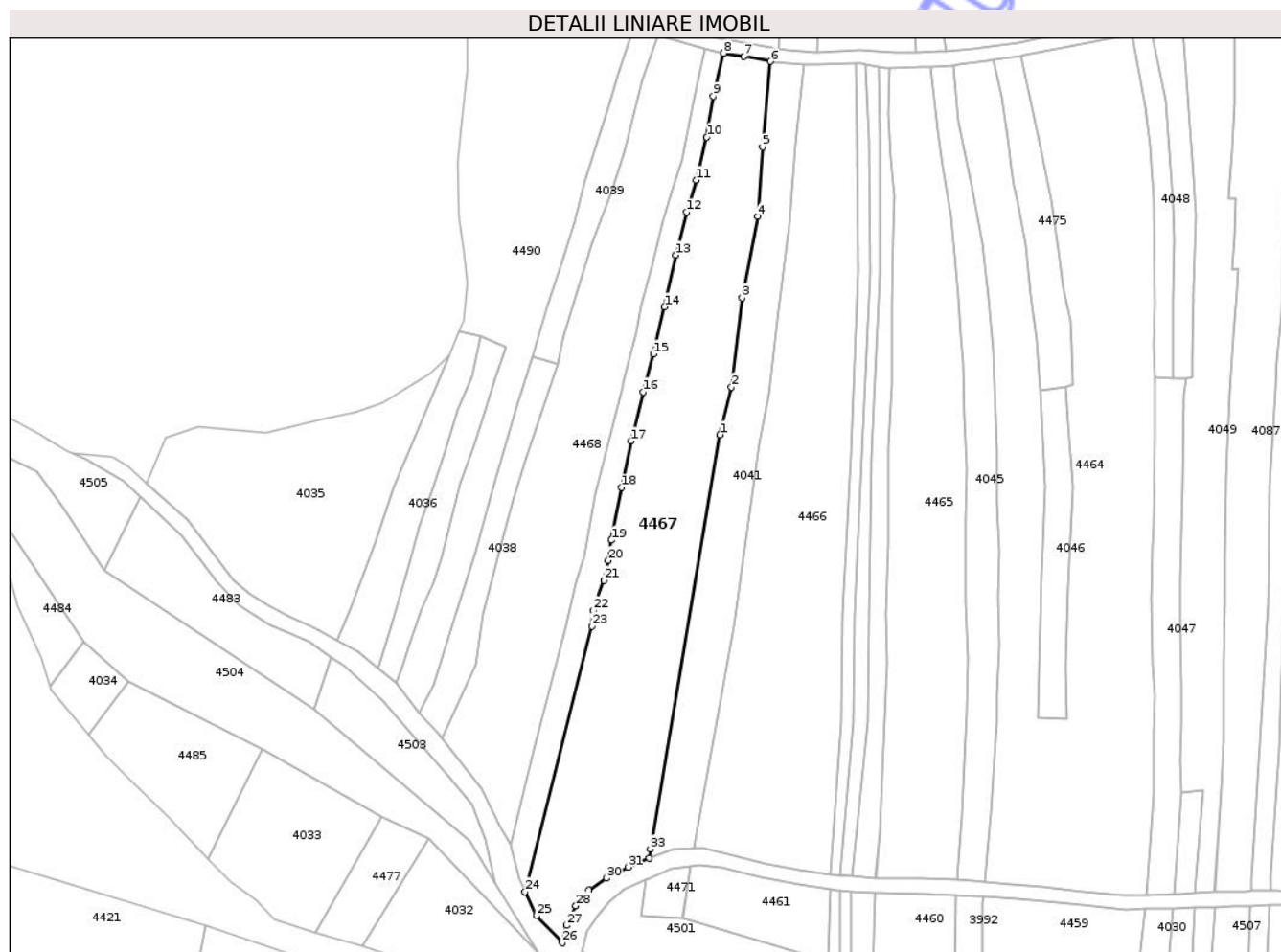
| Inscrieri privind dezmembramintele dreptului de proprietate, drepturi reale de garanție și sarcini | Referințe |
|--|-----------|
| NU SUNT | |

Anexa Nr. 1 La Partea I

Teren

| | | |
|--------------|-----------------|------------------------|
| Nr cadastral | Suprafața (mp)* | Observații / Referințe |
| | 1.856 | |

* Suprafața este determinată în planul de proiecție Stereo 70.



Date referitoare la teren

| Crt | Categorie folosință | Intra vilan | Suprafața (mp) | Tarla | Parcelă | Nr. topo | Observații / Referințe |
|-----|---------------------|-------------|----------------|-------|---------------------------------|----------|------------------------|
| 1 | pasune | NU | 1.284 | 308 | 22035/2, 22036,..., 22038 | - | |
| 2 | vie | NU | 572 | 308 | 22035/2, 22036,..., 22038 | - | |

Lungime Segmente

1) Valorile lungimilor segmentelor sunt obținute din proiecție în plan.

| Punct început | X / Y | Punct sfârșit | X / Y | Lungime segment (** (m) |
|---------------|----------------------------|---------------|----------------------------|-------------------------|
| 1 | 350.215,983 403.893,316 | 2 | 350.217,811 403.900,914 | 7.815 |
| 3 | 350.219,539 403.915,109 | 4 | 350.222,026 403.928,082 | 13.209 |
| 5 | 350.222,78 403.939,124 | 6 | 350.224,021 403.952,749 | 13.681 |

| Punct început | X / Y | Punct sfârșit | X / Y | Lungime segment (** (m) |
|---------------|----------------------------|---------------|----------------------------|-------------------------|
| 2 | 350.217,811 403.900,914 | 3 | 350.219,539 403.915,109 | 14.3 |
| 4 | 350.222,026 403.928,082 | 5 | 350.222,78 403.939,124 | 11.068 |
| 6 | 350.224,021 403.952,749 | 7 | 350.219,768 403.953,545 | 4.327 |

| Punct început | X / Y | Punct sfârșit | X / Y | Lungime segment (** (m) |
|---------------|----------------------------|---------------|----------------------------|-------------------------|
| 7 | 350.219,768 403.953,545 | 8 | 350.216,584 403.954,058 | 3.225 |
| 9 | 350.214,932 403.947,196 | 10 | 350.213,899 403.940,718 | 6.56 |
| 11 | 350.212,194 403.933,855 | 12 | 350.210,685 403.928,747 | 5.326 |
| 13 | 350.208,985 403.921,922 | 14 | 350.207,129 403.913,697 | 8.432 |
| 15 | 350.205,386 403.906,153 | 16 | 350.203,757 403.900,123 | 6.246 |
| 17 | 350.201,82 403.892,29 | 18 | 350.200,336 403.884,898 | 7.539 |
| 19 | 350.198,708 403.876,502 | 20 | 350.198,201 403.873,275 | 3.267 |
| 21 | 350.197,498 403.870,099 | 22 | 350.195,759 403.865,309 | 5.096 |
| 23 | 350.195,565 403.862,819 | 24 | 350.184,943 403.820,525 | 43.607 |
| 25 | 350.186,715 403.816,708 | 26 | 350.190,883 403.812,391 | 6.001 |
| 27 | 350.191,565 403.815,163 | 28 | 350.193,041 403.818,276 | 3.445 |
| 29 | 350.195,122 403.820,792 | 30 | 350.197,888 403.822,681 | 3.349 |
| 31 | 350.201,35 403.824,439 | 32 | 350.204,697 403.825,91 | 3.656 |
| 33 | 350.204,905 403.827,346 | 1 | 350.215,983 403.893,316 | 66.894 |

| Punct început | X / Y | Punct sfârșit | X / Y | Lungime segment (** (m) |
|---------------|----------------------------|---------------|----------------------------|-------------------------|
| 8 | 350.216,584 403.954,058 | 9 | 350.214,932 403.947,196 | 7.058 |
| 10 | 350.213,899 403.940,718 | 11 | 350.212,194 403.933,855 | 7.072 |
| 12 | 350.210,685 403.928,747 | 13 | 350.208,985 403.921,922 | 7.034 |
| 14 | 350.207,129 403.913,697 | 15 | 350.205,386 403.906,153 | 7.743 |
| 16 | 350.203,757 403.900,123 | 17 | 350.201,82 403.892,29 | 8.069 |
| 18 | 350.200,336 403.884,898 | 19 | 350.198,708 403.876,502 | 8.552 |
| 20 | 350.198,201 403.873,275 | 21 | 350.197,498 403.870,099 | 3.253 |
| 22 | 350.195,759 403.865,309 | 23 | 350.195,565 403.862,819 | 2.498 |
| 24 | 350.184,943 403.820,525 | 25 | 350.186,715 403.816,708 | 4.208 |
| 26 | 350.190,883 403.812,391 | 27 | 350.191,565 403.815,163 | 2.855 |
| 28 | 350.193,041 403.818,276 | 29 | 350.195,122 403.820,792 | 3.265 |
| 30 | 350.197,888 403.822,681 | 31 | 350.201,35 403.824,439 | 3.883 |
| 32 | 350.204,697 403.825,91 | 33 | 350.204,905 403.827,346 | 1.451 |

** Lungimile segmentelor sunt determinate în planul de proiecție Stereo 70 și sunt rotunjite la 1 milimetru.

*** Distanța dintre puncte este formată din segmente cumulate ce sunt mai mici decât valoarea 1 milimetru.

**DATE DESPRE IMOBILUL NR. 4468**

Oficiul de Cadastru și Publicitate Imobiliară GORJ
Biroul de Cadastru și Publicitate Imobiliară Targu Jiu

A. Partea I. Descrierea imobilului

TEREN Extravilan

Adresa: Jud. Gorj

| Nr. Crt | Nr cadastral Nr. topografic | Suprafața* (mp) | Observații / Referințe |
|---------|--------------------------------|-----------------|---|
| A1 | | 1.407 | Sector cadastral:85 Teren neimprejmuit; |

B. Partea II. Proprietari și acte

| Inscrieri privitoare la dreptul de proprietate și alte drepturi reale | | Referințe |
|---|---|-----------|
| 0 / 02/02/2026 | | |
| Act Administrativ nr. 11908, din 03/11/2025 emis de PRIMARIA RUNCU; | | |
| B1 | Inscrierea posesiei, drept de PROPRIETATE, dobandit prin Lege, cota actuala 1/1 1) NEIDENTIFICAT NEIDENTIFICAT | A1 |
| / | | |
| Act Normativ nr. 7, din 13/03/1996 emis de PARLAMENTUL ROMANIEI; | | |
| B2 | Se noteaza mentiunea de proprietar neidentificat | A1 |

C. Partea III. SARCINI .

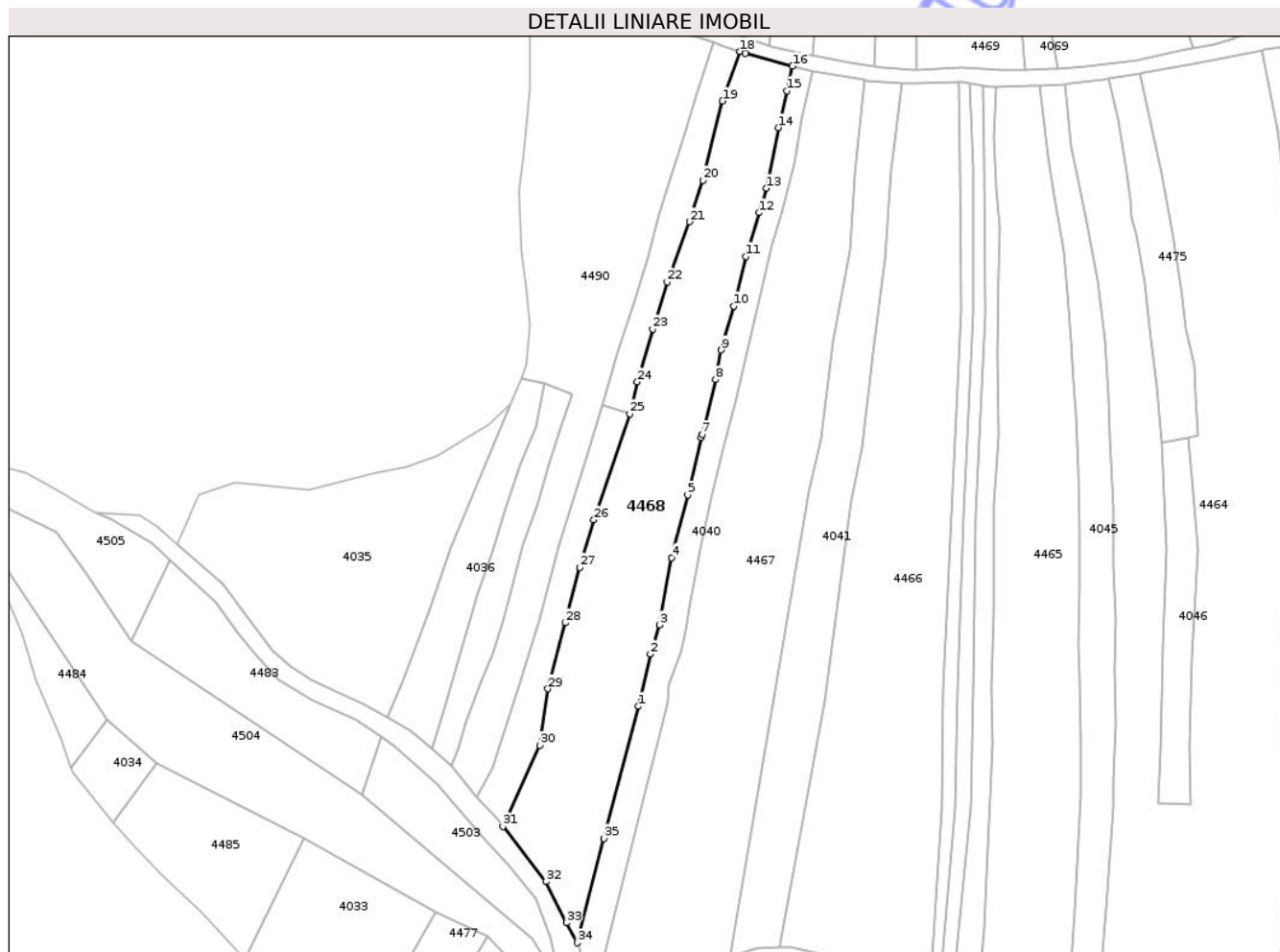
| Inscrieri privind dezmembramintele dreptului de proprietate, drepturi reale de garanție și sarcini | Referințe |
|--|-----------|
| NU SUNT | |

Anexa Nr. 1 La Partea I

Teren

| | | |
|--------------|-----------------|------------------------|
| Nr cadastral | Suprafața (mp)* | Observații / Referințe |
| | 1.407 | |

* Suprafața este determinată în planul de proiecție Stereo 70.



Date referitoare la teren

| Crt | Categorie folosință | Intravilan | Suprafața (mp) | Tarla | Parcelă | Nr. topo | Observații / Referințe |
|-----|---------------------|------------|----------------|-------|---|----------|------------------------|
| 1 | vie | NU | 1.407 | 308 | 22031/3, 22032, 22033, 22034/2 | - | |

Lungime Segmente

1) Valorile lungimilor segmentelor sunt obținute din proiecție în plan.

| Punct început | X / Y | Punct sfârșit | X / Y | Lungime segment (** (m)) |
|---------------|----------------------------|---------------|----------------------------|--------------------------|
| 1 | 350.191,357 403.862,242 | 2 | 350.193,115 403.869,78 | 7.74 |
| 3 | 350.194,468 403.874,001 | 4 | 350.196,195 403.883,722 | 9.873 |
| 5 | 350.198,516 403.892,791 | 6 | 350.200,491 403.901,093 | 8.534 |
| 7 | 350.200,622 403.901,518 | 8 | 350.202,569 403.909,474 | 8.191 |

| Punct început | X / Y | Punct sfârșit | X / Y | Lungime segment (** (m)) |
|---------------|----------------------------|---------------|----------------------------|--------------------------|
| 2 | 350.193,115 403.869,78 | 3 | 350.194,468 403.874,001 | 4.433 |
| 4 | 350.196,195 403.883,722 | 5 | 350.198,516 403.892,791 | 9.361 |
| 6 | 350.200,491 403.901,093 | 7 | 350.200,622 403.901,518 | 0.445 |
| 8 | 350.202,569 403.909,474 | 9 | 350.203,382 403.913,74 | 4.343 |

| Punct început | X / Y | Punct sfârșit | X / Y | Lungime segment (** (m) |
|---------------|----------------------------|---------------|----------------------------|-------------------------|
| 9 | 350.203,382 403.913,74 | 10 | 350.205,141 403.920,102 | 6.601 |
| 11 | 350.206,914 403.927,271 | 12 | 350.208,837 403.933,582 | 6.597 |
| 13 | 350.209,875 403.937,116 | 14 | 350.211,616 403.945,894 | 8.949 |
| 15 | 350.212,899 403.951,22 | 16 | 350.213,676 403.954,768 | 3.632 |
| 17 | 350.206,842 403.956,626 | 18 | 350.206,052 403.956,898 | 0.836 |
| 19 | 350.203,549 403.949,733 | 20 | 350.200,705 403.938,287 | 11.794 |
| 21 | 350.198,789 403.932,267 | 22 | 350.195,562 403.923,567 | 9.279 |
| 23 | 350.193,455 403.916,752 | 24 | 350.191,209 403.909,13 | 7.946 |
| 25 | 350.190,137 403.904,51 | 26 | 350.184,929 403.889,184 | 16.187 |
| 27 | 350.182,926 403.882,323 | 28 | 350.180,787 403.874,307 | 8.296 |
| 29 | 350.178,276 403.864,778 | 30 | 350.177,158 403.856,591 | 8.263 |
| 31 | 350.171,773 403.844,881 | 32 | 350.177,997 403.836,86 | 10.153 |
| 33 | 350.180,969 403.830,934 | 34 | 350.182,579 403.828,053 | 3.3 |
| 35 | 350.186,382 403.843,108 | 1 | 350.191,357 403.862,242 | 19.77 |

| Punct început | X / Y | Punct sfârșit | X / Y | Lungime segment (** (m) |
|---------------|----------------------------|---------------|----------------------------|-------------------------|
| 10 | 350.205,141 403.920,102 | 11 | 350.206,914 403.927,271 | 7.385 |
| 12 | 350.208,837 403.933,582 | 13 | 350.209,875 403.937,116 | 3.683 |
| 14 | 350.211,616 403.945,894 | 15 | 350.212,899 403.951,22 | 5.478 |
| 16 | 350.213,676 403.954,768 | 17 | 350.206,842 403.956,626 | 7.082 |
| 18 | 350.206,052 403.956,898 | 19 | 350.203,549 403.949,733 | 7.59 |
| 20 | 350.200,705 403.938,287 | 21 | 350.198,789 403.932,267 | 6.318 |
| 22 | 350.195,562 403.923,567 | 23 | 350.193,455 403.916,752 | 7.133 |
| 24 | 350.191,209 403.909,13 | 25 | 350.190,137 403.904,51 | 4.743 |
| 26 | 350.184,929 403.889,184 | 27 | 350.182,926 403.882,323 | 7.147 |
| 28 | 350.180,787 403.874,307 | 29 | 350.178,276 403.864,778 | 9.854 |
| 30 | 350.177,158 403.856,591 | 31 | 350.171,773 403.844,881 | 12.889 |
| 32 | 350.177,997 403.836,86 | 33 | 350.180,969 403.830,934 | 6.629 |
| 34 | 350.182,579 403.828,053 | 35 | 350.186,382 403.843,108 | 15.528 |

** Lungimile segmentelor sunt determinate în planul de proiecție Stereo 70 și sunt rotunjite la 1 milimetru.

*** Distanța dintre puncte este formată din segmente cumulate ce sunt mai mici decât valoarea 1 milimetru.

**DATE DESPRE IMOBILUL NR. 4469**

Oficiul de Cadastru și Publicitate Imobiliară GORJ
Biroul de Cadastru și Publicitate Imobiliară Targu Jiu

A. Partea I. Descrierea imobilului

TEREN Extravilan

Adresa: Jud. Gorj

| Nr. Crt | Nr cadastral Nr. topografic | Suprafața* (mp) | Observații / Referințe |
|---------|--------------------------------|-----------------|---|
| A1 | | 6.471 | Sector cadastral:85 Teren neimprejmuit; |

B. Partea II. Proprietari și acte

| Inscrieri privitoare la dreptul de proprietate și alte drepturi reale | | Referințe |
|---|---|-----------|
| 0 / 02/02/2026 | | |
| Act Administrativ nr. 11908, din 03/11/2025 emis de PRIMARIA RUNCU; | | |
| B1 | Inscrierea posesiei, drept de PROPRIETATE, dobandit prin Lege, cota actuala 1/1 1) NEIDENTIFICAT NEIDENTIFICAT | A1 |
| / | | |
| Act Normativ nr. 7, din 13/03/1996 emis de PARLAMENTUL ROMANIEI; | | |
| B2 | Se noteaza mentiunea de proprietar neidentificat | A1 |

C. Partea III. SARCINI .

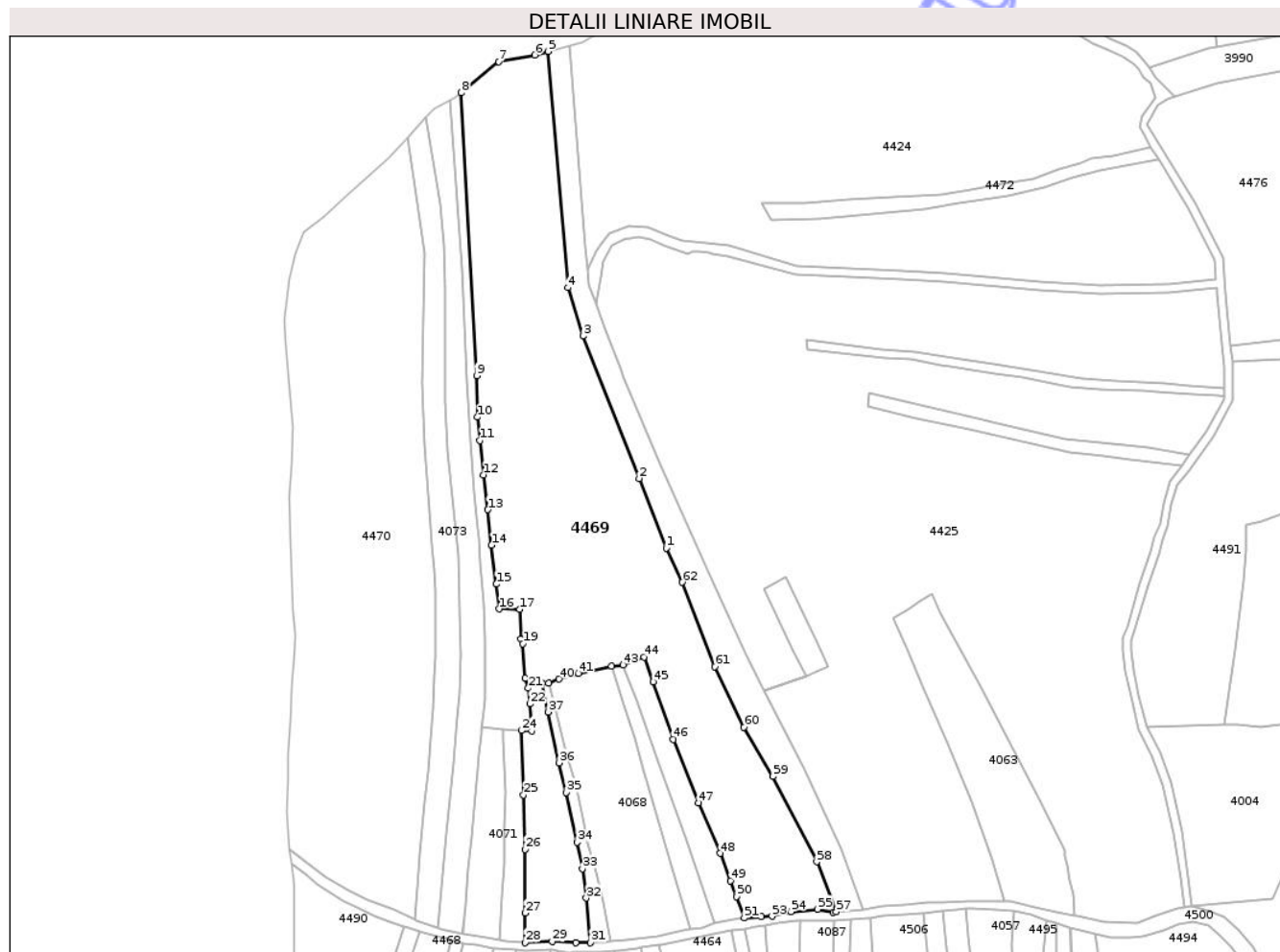
| Inscrieri privind dezmembramintele dreptului de proprietate, drepturi reale de garanție și sarcini | Referințe |
|--|-----------|
| NU SUNT | |

Anexa Nr. 1 La Partea I

Teren

| | | |
|--------------|-----------------|------------------------|
| Nr cadastral | Suprafața (mp)* | Observații / Referințe |
| | 6.471 | |

* Suprafața este determinată în planul de proiecție Stereo 70.



Date referitoare la teren

| Crt | Categorie folosință | Intra vilan | Suprafața (mp) | Tarla | Parcelă | Nr. topo | Observații / Referințe |
|-----|---------------------|-------------|----------------|-------|---------------------------------------|----------|------------------------|
| 1 | vie | NU | 6.471 | 309 | 22289, ..., 22293, 22245, ..., 22254, | - | 22258, ..., 22265 |

Lungime Segmente

1) Valorile lungimilor segmentelor sunt obținute din proiecție în plan.

| Punct început | X / Y | Punct sfârșit | X / Y | Lungime segment | Punct început | X / Y | Punct sfârșit | X / Y | Lungime segment | Punct început | X / Y | Punct sfârșit | X / Y | Lungime segment |
|---------------|----------------------------|---------------|----------------------------|-----------------|---------------|----------------------------|---------------|----------------------------|-----------------|---------------|----------------------------|---------------|----------------------------|-----------------|
| 1 | 350.265,733 404.049,653 | 2 | 350.259,149 404.066,45 | 18.041 | 2 | 350.259,149 404.066,45 | 3 | 350.245,612 404.100,973 | 37.082 | 3 | 350.245,612 404.100,973 | 4 | 350.241,93 404.112,612 | 12.208 |
| 4 | 350.241,93 404.112,612 | 5 | 350.237,145 404.169,782 | 57.37 | 5 | 350.237,145 404.169,782 | 6 | 350.233,895 404.168,906 | 3.366 | 6 | 350.233,895 404.168,906 | 7 | 350.225,195 404.167,306 | 8.846 |
| 7 | 350.225,195 404.167,306 | 8 | 350.216,056 404.159,761 | 11.851 | 8 | 350.216,056 404.159,761 | 9 | 350.219,793 404.091,323 | 68.54 | 9 | 350.219,793 404.091,323 | 10 | 350.220,054 404.081,298 | 10.028 |
| 10 | 350.220,054 404.081,298 | 11 | 350.220,645 404.075,62 | 5.709 | 11 | 350.220,645 404.075,62 | 12 | 350.221,528 404.067,328 | 8.339 | 12 | 350.221,528 404.067,328 | 13 | 350.222,5 404.058,92 | 8.464 |

| Punct început | X / Y | Punct sfârșit | X / Y | Lungime segment | Punct început | X / Y | Punct sfârșit | X / Y | Lungime segment | Punct început | X / Y | Punct sfârșit | X / Y | Lungime segment |
|---------------|----------------------------|---------------|----------------------------|-----------------|---------------|----------------------------|---------------|----------------------------|-----------------|---------------|----------------------------|---------------|----------------------------|-----------------|
| 13 | 350.222,5 404.058,92 | 14 | 350.223,391 404.050,295 | 8.671 | 14 | 350.223,391 404.050,295 | 15 | 350.224,576 404.040,893 | 9.476 | 15 | 350.224,576 404.040,893 | 16 | 350.225,309 404.034,91 | 6.028 |
| 16 | 350.225,309 404.034,91 | 17 | 350.230,274 404.034,793 | 4.966 | 17 | 350.230,274 404.034,793 | 18 | 350.230,537 404.027,696 | 7.102 | 18 | 350.230,537 404.027,696 | 19 | 350.231,045 404.026,516 | 1.285 |
| 19 | 350.231,045 404.026,516 | 20 | 350.231,528 404.018,144 | 8.386 | 20 | 350.231,528 404.018,144 | 21 | 350.232,329 404.015,729 | 2.544 | 21 | 350.232,329 404.015,729 | 22 | 350.232,726 404.011,927 | 3.823 |
| 22 | 350.232,726 404.011,927 | 23 | 350.233,183 404.005,359 | 6.584 | 23 | 350.233,183 404.005,359 | 24 | 350.230,655 404.005,474 | 2.531 | 24 | 350.230,655 404.005,474 | 25 | 350.231,18 403.989,938 | 15.545 |
| 25 | 350.231,18 403.989,938 | 26 | 350.231,524 403.976,727 | 13.215 | 26 | 350.231,524 403.976,727 | 27 | 350.231,639 403.961,313 | 15.414 | 27 | 350.231,639 403.961,313 | 28 | 350.231,568 403.954,224 | 7.089 |
| 28 | 350.231,568 403.954,224 | 29 | 350.238,145 403.954,481 | 6.582 | 29 | 350.238,145 403.954,481 | 30 | 350.243,827 403.954,142 | 5.692 | 30 | 350.243,827 403.954,142 | 31 | 350.247,346 403.954,241 | 3.52 |
| 31 | 350.247,346 403.954,241 | 32 | 350.246,36 403.964,968 | 10.772 | 32 | 350.246,36 403.964,968 | 33 | 350.245,418 403.972,083 | 7.177 | 33 | 350.245,418 403.972,083 | 34 | 350.244,17 403.978,434 | 6.472 |
| 34 | 350.244,17 403.978,434 | 35 | 350.241,51 403.990,5 | 12.356 | 35 | 350.241,51 403.990,5 | 36 | 350.239,806 403.997,66 | 7.36 | 36 | 350.239,806 403.997,66 | 37 | 350.237,192 404.010,004 | 12.618 |
| 37 | 350.237,192 404.010,004 | 38 | 350.235,698 404.016,888 | 7.044 | 38 | 350.235,698 404.016,888 | 39 | 350.237,244 404.016,976 | 1.549 | 39 | 350.237,244 404.016,976 | 40 | 350.239,758 404.017,946 | 2.695 |
| 40 | 350.239,758 404.017,946 | 41 | 350.244,484 404.019,282 | 4.911 | 41 | 350.244,484 404.019,282 | 42 | 350.252,447 404.021,111 | 8.17 | 42 | 350.252,447 404.021,111 | 43 | 350.255,335 404.021,353 | 2.898 |
| 43 | 350.255,335 404.021,353 | 44 | 350.260,354 404.023,272 | 5.373 | 44 | 350.260,354 404.023,272 | 45 | 350.262,589 404.017,275 | 6.4 | 45 | 350.262,589 404.017,275 | 46 | 350.267,473 404.003,331 | 14.775 |
| 46 | 350.267,473 404.003,331 | 47 | 350.273,573 403.988,022 | 16.48 | 47 | 350.273,573 403.988,022 | 48 | 350.278,806 403.975,766 | 13.326 | 48 | 350.278,806 403.975,766 | 49 | 350.281,276 403.969,154 | 7.058 |
| 49 | 350.281,276 403.969,154 | 50 | 350.282,775 403.965,358 | 4.081 | 50 | 350.282,775 403.965,358 | 51 | 350.284,629 403.960,149 | 5.529 | 51 | 350.284,629 403.960,149 | 52 | 350.288,756 403.960,484 | 4.141 |
| 52 | 350.288,756 403.960,484 | 53 | 350.291,361 403.960,564 | 2.606 | 53 | 350.291,361 403.960,564 | 54 | 350.295,925 403.961,666 | 4.695 | 54 | 350.295,925 403.961,666 | 55 | 350.302,412 403.962,264 | 6.515 |
| 55 | 350.302,412 403.962,264 | 56 | 350.306,138 403.961,514 | 3.801 | 56 | 350.306,138 403.961,514 | 57 | 350.306,915 403.961,576 | 0.779 | 57 | 350.306,915 403.961,576 | 58 | 350.302,204 403.973,729 | 13.034 |
| 58 | 350.302,204 403.973,729 | 59 | 350.291,543 403.994,345 | 23.209 | 59 | 350.291,543 403.994,345 | 60 | 350.284,557 404.006,295 | 13.842 | 60 | 350.284,557 404.006,295 | 61 | 350.277,498 404.020,98 | 16.294 |
| 61 | 350.277,498 404.020,98 | 62 | 350.269,598 404.041,359 | 21.857 | 62 | 350.269,598 404.041,359 | 1 | 350.265,733 404.049,653 | 9.15 | | | | | |

** Lungimile segmentelor sunt determinate în planul de proiecție Stereo 70 și sunt rotunjite la 1 milimetru.

*** Distanța dintre puncte este formată din segmente cumulate ce sunt mai mici decât valoarea 1 milimetru.

**DATE DESPRE IMOBILUL NR. 4470**

Oficiul de Cadastru și Publicitate Imobiliară GORJ
Biroul de Cadastru și Publicitate Imobiliară Targu Jiu

A. Partea I. Descrierea imobilului

TEREN Extravilan

Adresa: Jud. Gorj

| Nr. Crt | Nr cadastral Nr. topografic | Suprafața* (mp) | Observații / Referințe |
|---------|--------------------------------|-----------------|---|
| A1 | | 5.597 | Sector cadastral:85 Teren neimprejmuit; |

B. Partea II. Proprietari și acte

| Inscrieri privitoare la dreptul de proprietate și alte drepturi reale | | Referințe |
|---|---|-----------|
| 0 / 02/02/2026 | | |
| Act Administrativ nr. 11908, din 03/11/2025 emis de PRIMARIA RUNCU; | | |
| B1 | Inscrierea posesiei, drept de PROPRIETATE, dobandit prin Lege, cota actuala 1/1 1) NEIDENTIFICAT NEIDENTIFICAT | A1 |
| / | | |
| Act Normativ nr. 7, din 13/03/1996 emis de PARLAMENTUL ROMANIEI; | | |
| B2 | Se noteaza mentiunea de proprietar neidentificat | A1 |

C. Partea III. SARCINI .

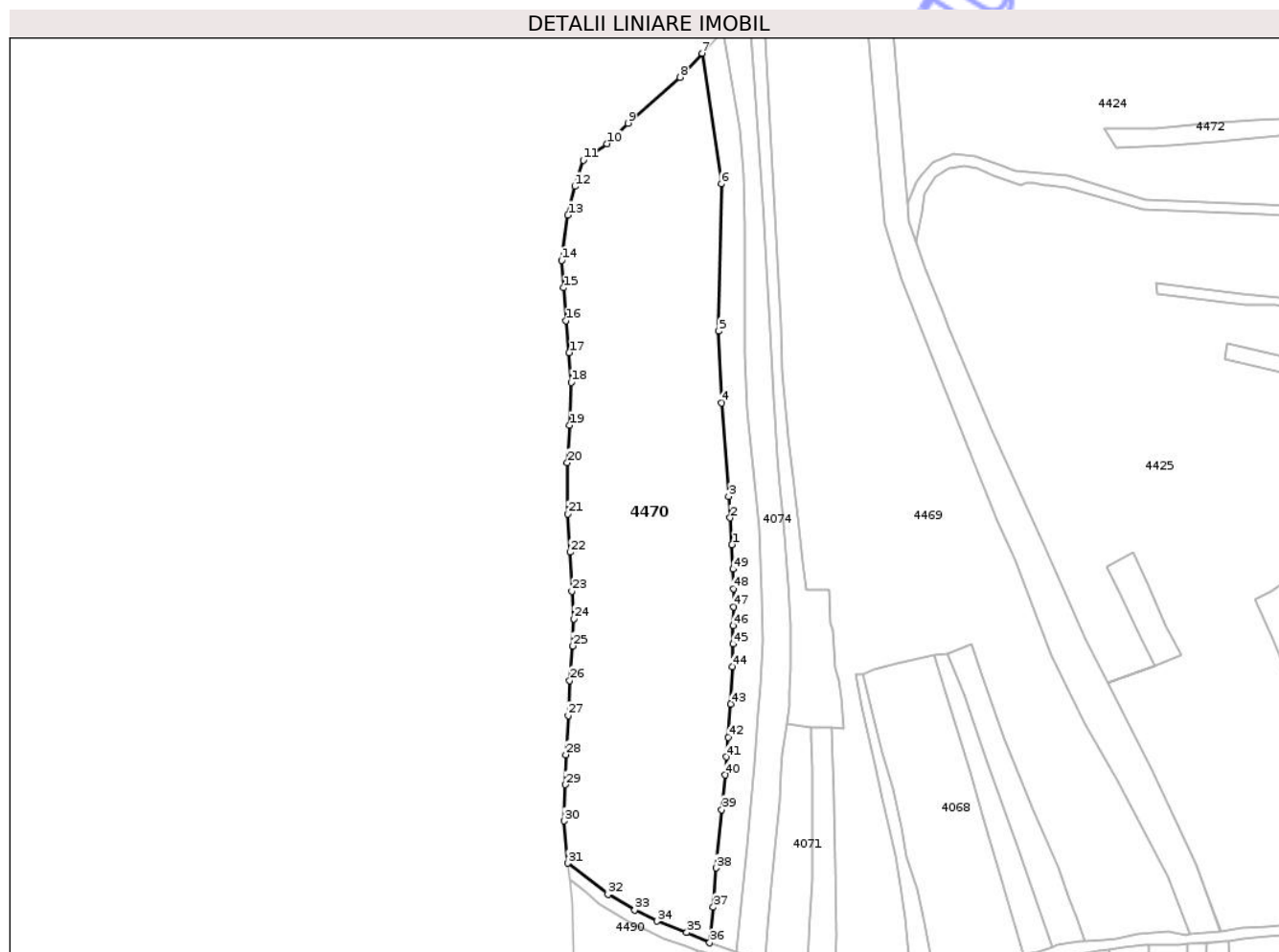
| Inscrieri privind dezmembramintele dreptului de proprietate, drepturi reale de garanție și sarcini | Referințe |
|--|-----------|
| NU SUNT | |

Anexa Nr. 1 La Partea I

Teren

| | | |
|--------------|-----------------|------------------------|
| Nr cadastral | Suprafața (mp)* | Observații / Referințe |
| | 5.597 | |

* Suprafața este determinată în planul de proiecție Stereo 70.



Date referitoare la teren

| Crt | Categorie folosință | Intra vilan | Suprafața (mp) | Tarla | Parcelă | Nr. topo | Observații / Referințe |
|-----|---------------------|-------------|----------------|-------|-------------------|----------|------------------------|
| 1 | vie | NU | 5.597 | 309 | 22273, ..., 22284 | - | |

Lungime Segmente

1) Valorile lungimilor segmentelor sunt obținute din proiecție în plan.

| Punct început | X / Y | Punct sfârșit | X / Y | Lungime segment | Punct început | X / Y | Punct sfârșit | X / Y | Lungime segment | Punct început | X / Y | Punct sfârșit | X / Y | Lungime segment |
|---------------|----------------------------|---------------|----------------------------|-----------------|---------------|----------------------------|---------------|----------------------------|-----------------|---------------|----------------------------|---------------|----------------------------|-----------------|
| 1 | 350.209,492 404.044,453 | 2 | 350.209,076 404.050,171 | 5.733 | 2 | 350.209,076 404.050,171 | 3 | 350.208,77 404.054,717 | 4.556 | 3 | 350.208,77 404.054,717 | 4 | 350.207,292 404.074,606 | 19.944 |
| 4 | 350.207,292 404.074,606 | 5 | 350.206,673 404.089,828 | 15.235 | 5 | 350.206,673 404.089,828 | 6 | 350.207,219 404.121,166 | 31.343 | 6 | 350.207,219 404.121,166 | 7 | 350.203,095 404.148,968 | 28.106 |
| 7 | 350.203,095 404.148,968 | 8 | 350.198,426 404.143,865 | 6.917 | 8 | 350.198,426 404.143,865 | 9 | 350.187,34 404.134,113 | 14.765 | 9 | 350.187,34 404.134,113 | 10 | 350.182,86 404.129,731 | 6.267 |
| 10 | 350.182,86 404.129,731 | 11 | 350.177,834 404.126,21 | 6.137 | 11 | 350.177,834 404.126,21 | 12 | 350.176,024 404.120,67 | 5.828 | 12 | 350.176,024 404.120,67 | 13 | 350.174,571 404.114,551 | 6.289 |
| 13 | 350.174,571 404.114,551 | 14 | 350.173,206 404.104,92 | 9.727 | 14 | 350.173,206 404.104,92 | 15 | 350.173,601 404.099,079 | 5.854 | 15 | 350.173,601 404.099,079 | 16 | 350.174,143 404.092,116 | 6.984 |

| Punct început | X / Y | Punct sfârșit | X / Y | Lungime segment | Punct început | X / Y | Punct sfârșit | X / Y | Lungime segment | Punct început | X / Y | Punct sfârșit | X / Y | Lungime segment |
|---------------|----------------------------|---------------|----------------------------|-----------------|---------------|----------------------------|---------------|----------------------------|-----------------|---------------|----------------------------|---------------|----------------------------|-----------------|
| 16 | 350.174,143 404.092,116 | 17 | 350.174,845 404.085,305 | 6.847 | 17 | 350.174,845 404.085,305 | 18 | 350.175,238 404.078,999 | 6.318 | 18 | 350.175,238 404.078,999 | 19 | 350.174,963 404.069,866 | 9.137 |
| 19 | 350.174,963 404.069,866 | 20 | 350.174,415 404.061,893 | 7.992 | 20 | 350.174,415 404.061,893 | 21 | 350.174,588 404.050,968 | 10.926 | 21 | 350.174,588 404.050,968 | 22 | 350.175,018 404.042,862 | 8.117 |
| 22 | 350.175,018 404.042,862 | 23 | 350.175,418 404.034,583 | 8.289 | 23 | 350.175,418 404.034,583 | 24 | 350.175,866 404.028,698 | 5.902 | 24 | 350.175,866 404.028,698 | 25 | 350.175,615 404.022,917 | 5.786 |
| 25 | 350.175,615 404.022,917 | 26 | 350.174,921 404.015,575 | 7.375 | 26 | 350.174,921 404.015,575 | 27 | 350.174,625 404.008,142 | 7.439 | 27 | 350.174,625 404.008,142 | 28 | 350.174,142 403.999,779 | 8.377 |
| 28 | 350.174,142 403.999,779 | 29 | 350.174,022 403.993,408 | 6.372 | 29 | 350.174,022 403.993,408 | 30 | 350.173,79 403.985,727 | 7.685 | 30 | 350.173,79 403.985,727 | 31 | 350.174,512 403.976,723 | 9.033 |
| 31 | 350.174,512 403.976,723 | 32 | 350.183,088 403.970,081 | 10.847 | 32 | 350.183,088 403.970,081 | 33 | 350.188,79 403.966,774 | 6.592 | 33 | 350.188,79 403.966,774 | 34 | 350.193,538 403.964,39 | 5.313 |
| 34 | 350.193,538 403.964,39 | 35 | 350.199,858 403.962,015 | 6.752 | 35 | 350.199,858 403.962,015 | 36 | 350.204,729 403.959,803 | 5.35 | 36 | 350.204,729 403.959,803 | 37 | 350.205,481 403.967,34 | 7.574 |
| 37 | 350.205,481 403.967,34 | 38 | 350.206,161 403.975,715 | 8.403 | 38 | 350.206,161 403.975,715 | 39 | 350.207,28 403.988,124 | 12.459 | 39 | 350.207,28 403.988,124 | 40 | 350.208,038 403.995,473 | 7.388 |
| 40 | 350.208,038 403.995,473 | 41 | 350.208,237 403.999,313 | 3.845 | 41 | 350.208,237 403.999,313 | 42 | 350.208,715 404.003,488 | 4.202 | 42 | 350.208,715 404.003,488 | 43 | 350.209,23 404.010,593 | 7.124 |
| 43 | 350.209,23 404.010,593 | 44 | 350.209,547 404.018,554 | 7.967 | 44 | 350.209,547 404.018,554 | 45 | 350.209,711 404.023,32 | 4.769 | 45 | 350.209,711 404.023,32 | 46 | 350.209,754 404.027,256 | 3.936 |
| 46 | 350.209,754 404.027,256 | 47 | 350.209,855 404.031,262 | 4.007 | 47 | 350.209,855 404.031,262 | 48 | 350.209,777 404.035,113 | 3.852 | 48 | 350.209,777 404.035,113 | 49 | 350.209,704 404.039,238 | 4.126 |
| 49 | 350.209,704 404.039,238 | 1 | 350.209,492 404.044,453 | 5.219 | | | | | | | | | | |

** Lungimile segmentelor sunt determinate în planul de proiecție Stereo 70 și sunt rotunjite la 1 milimetru.

*** Distanța dintre puncte este formată din segmente cumulate ce sunt mai mici decât valoarea 1 milimetru.

**DATE DESPRE IMOBILUL NR. 4471**

Oficiul de Cadastru și Publicitate Imobiliară GORJ
Biroul de Cadastru și Publicitate Imobiliară Targu Jiu

A. Partea I. Descrierea imobilului

TEREN Extravilan

Adresa: Jud. Gorj

| Nr. Crt | Nr cadastral Nr. topografic | Suprafața* (mp) | Observații / Referințe |
|---------|--------------------------------|-----------------|---|
| A1 | | 50 | Sector cadastral:85 Teren neimprejmuit; |

B. Partea II. Proprietari și acte

| Inscrieri privitoare la dreptul de proprietate și alte drepturi reale | Referințe |
|---|-----------|
| 0 / 30/01/2026 | |
| Act Normativ nr. 7, din 13/03/1996 emis de PARLAMENTUL ROMANIEI; | |
| B1 | A1 |
| Intabulare, drept de PROPRIETATE, dobandit prin Lege, cota actuala 1/1 1) NEIDENTIFICAT NEIDENTIFICAT | |
| / | |
| Act Administrativ nr. 11908, din 03/11/2025 emis de PRIMARIA RUNCU; | |
| B2 | A1 |
| Se noteaza posesia factica in favoarea lui BĂCANU ELENA 1) BĂCANU ELENA | |

C. Partea III. SARCINI .

| Inscrieri privind dezmembramintele dreptului de proprietate, drepturi reale de garanție și sarcini | Referințe |
|--|-----------|
| NU SUNT | |

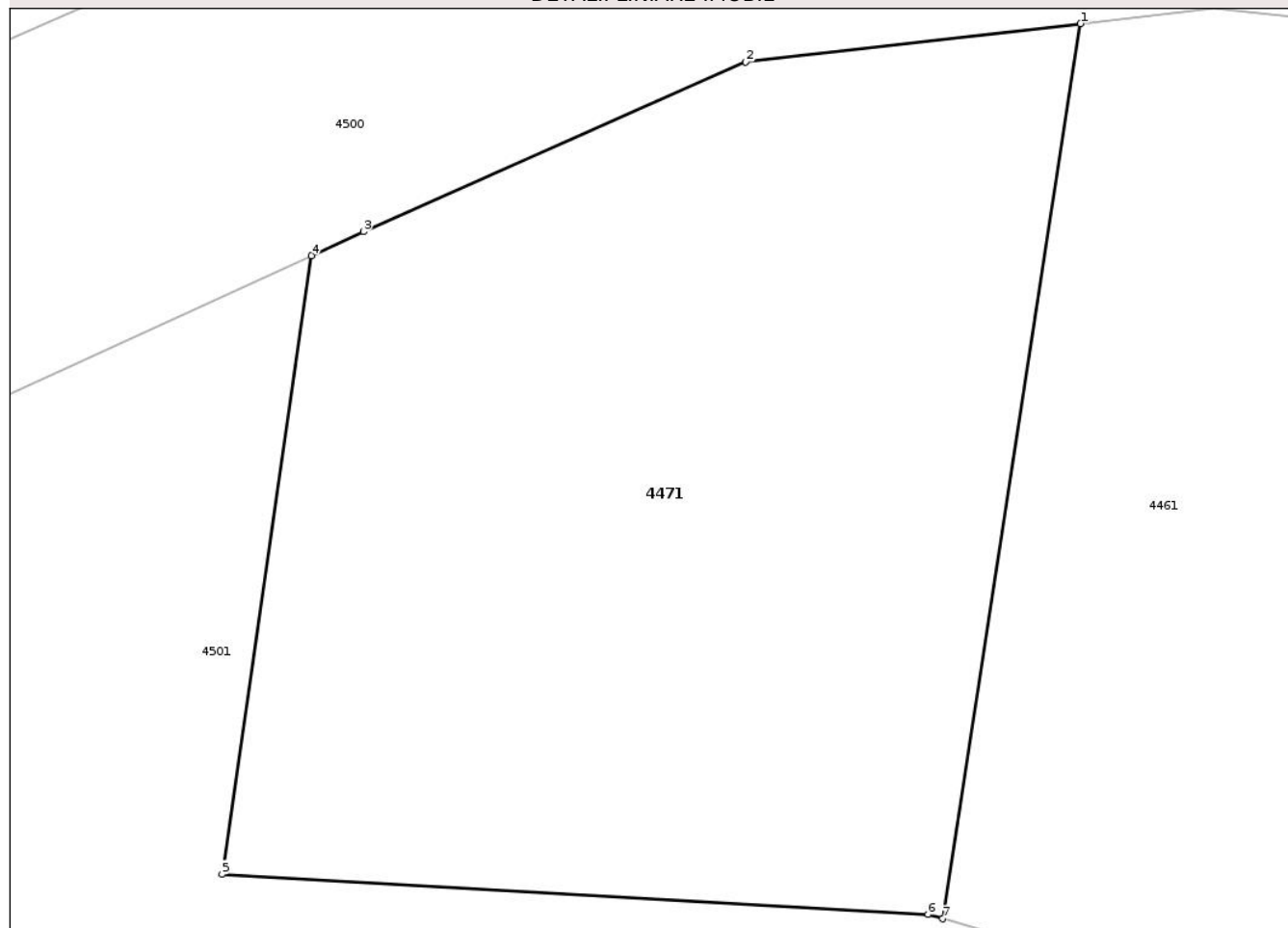
Anexa Nr. 1 La Partea I

Teren

| Nr cadastral | Suprafața (mp)* | Observații / Referințe |
|--------------|-----------------|------------------------|
| | 50 | |

* Suprafața este determinată în planul de proiecție Stereo 70.

DETALII LINIARE IMOBIL



Date referitoare la teren

| Crt | Categorie folosință | Intra vilan | Suprafața (mp) | Tarla | Parcelă | Nr. topo | Observații / Referințe |
|-----|---------------------|-------------|----------------|-------|---------|----------|------------------------|
| 1 | pasune | NU | 50 | 308 | 22040/1 | - | |

Lungime Segmente

1) Valorile lungimilor segmentelor sunt obținute din proiecție în plan.

| Punct început | X / Y | Punct sfârșit | X / Y | Lungime segment (** (m) |
|---------------|----------------------------|---------------|----------------------------|-------------------------|
| 1 | 350.211,356 403.824,596 | 2 | 350.208,238 403.824,239 | 3.138 |
| 2 | 350.208,238 403.824,239 | 3 | 350.204,678 403.822,662 | 3.894 |
| 3 | 350.204,678 403.822,662 | 4 | 350.204,194 403.822,44 | 0.532 |
| 4 | 350.204,194 403.822,44 | 5 | 350.203,361 403.816,686 | 5.814 |
| 5 | 350.203,361 403.816,686 | 6 | 350.209,935 403.816,314 | 6.585 |

| Punct început | X / Y | Punct sfârșit | X / Y | Lungime segment (** (m) |
|---------------|----------------------------|---------------|----------------------------|-------------------------|
| 6 | 350.209,935 403.816,314 | 7 | 350.210,072 403.816,274 | 0.143 |
| 7 | 350.210,072 403.816,274 | 1 | 350.211,356 403.824,596 | 8.42 |

** Lungimile segmentelor sunt determinate în planul de proiecție Stereo 70 și sunt rotunjite la 1 milimetru.

*** Distanța dintre puncte este formată din segmente cumulate ce sunt mai mici decât valoarea 1 milimetru.

Neutilizabil în Circuitul Civil

**DATE DESPRE IMOBILUL NR. 4472**

Oficiul de Cadastru și Publicitate Imobiliară GORJ
Biroul de Cadastru și Publicitate Imobiliară Targu Jiu

A. Partea I. Descrierea imobilului

TEREN Intravilan

Adresa: Loc. Bâlta, Jud. Gorj

| Nr. Crt | Nr cadastral Nr. topografic | Suprafața* (mp) | Observații / Referințe |
|---------|-----------------------------|-----------------|---|
| A1 | | 319 | Sector cadastral:85 Teren neimprejmuit; |

B. Partea II. Proprietari și acte

| Inscrieri privitoare la dreptul de proprietate și alte drepturi reale | Referințe |
|--|-----------|
| 0 / 27/01/2026 | |
| Act Normativ nr. 7, din 13/03/1996 emis de PARLAMENTUL ROMANIEI; | |
| B1 | A1 |
| Intabulare, drept de PROPRIETATE, dobandit prin Lege, cota actuala 1/1 | |
| 1) NEIDENTIFICAT NEIDENTIFICAT | |
| / | |
| Act Administrativ nr. 11908, din 03/11/2025 emis de PRIMARIA RUNCU; | |
| B2 | A1 |
| Se noteaza posesia factica in favoarea lui VOICHIȚONIU-COCOLEA ION | |
| 1) VOICHIȚONIU-COCOLEA ION | |

C. Partea III. SARCINI .

| Inscrieri privind dezmembramintele dreptului de proprietate, drepturi reale de garanție și sarcini | Referințe |
|--|-----------|
| NU SUNT | |

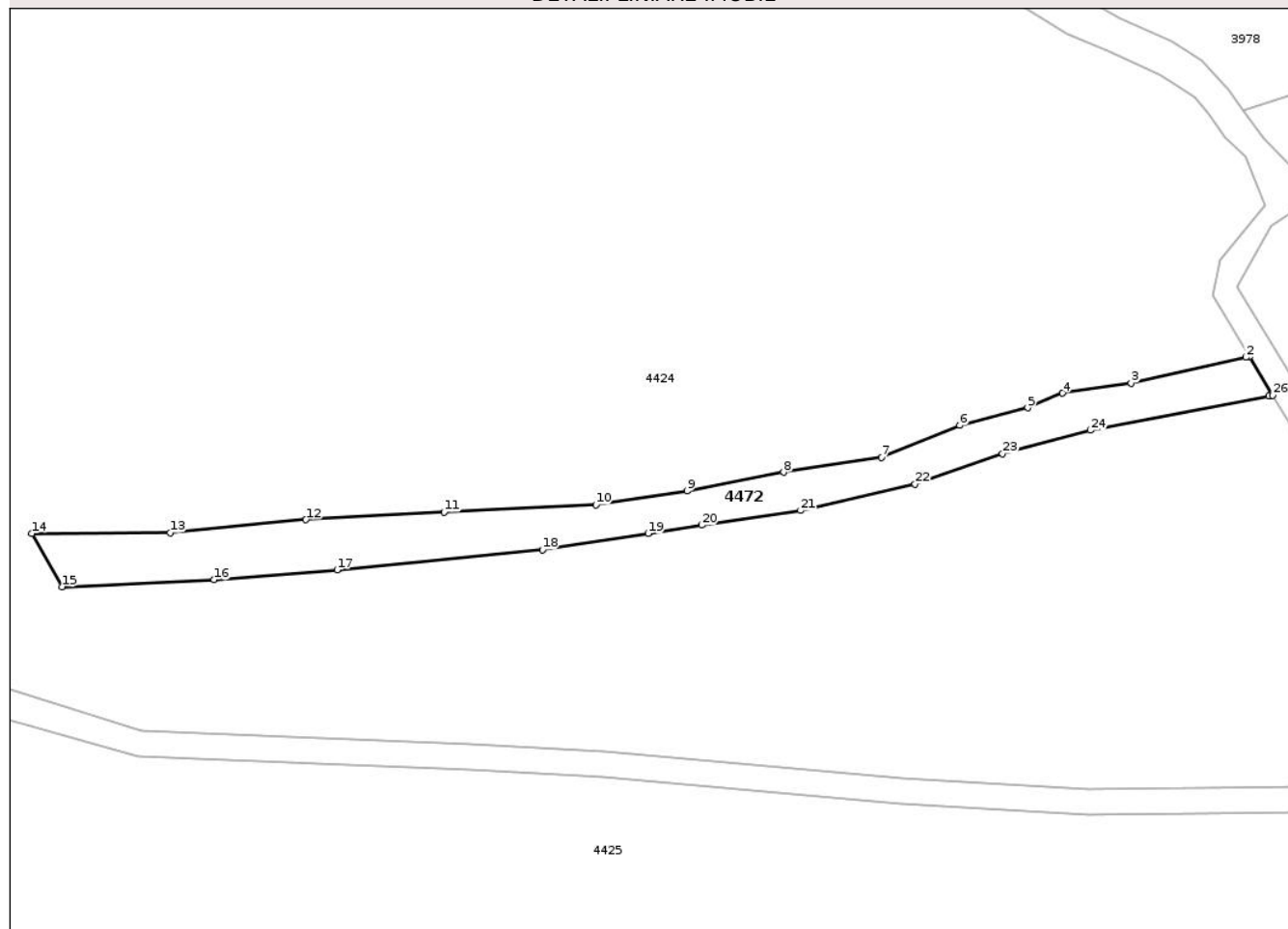
Anexa Nr. 1 La Partea I

Teren

| | | |
|--------------|-----------------|------------------------|
| Nr cadastral | Suprafața (mp)* | Observații / Referințe |
| | 319 | |

* Suprafața este determinată în planul de proiecție Stereo 70.

DETALII LINIARE IMOBIL



Date referitoare la teren

| Crt | Categorie folosință | Intravilan | Suprafața (mp) | Tarla | Parcelă | Nr. topo | Observații / Referințe |
|-----|---------------------|------------|----------------|-------|---------------------|----------|------------------------|
| 1 | vie | DA | 178 | 309 | 22186/1, 22187/1 | - | |
| 2 | pasune | DA | 141 | 309 | 22186/1, 22187/1 | - | |

Lungime Segmente

1) Valorile lungimilor segmentelor sunt obținute din proiecție în plan.

| Punct început | X / Y | Punct sfârșit | X / Y | Lungime segment (** (m)) |
|---------------|----------------------------|---------------|----------------------------|--------------------------|
| 1 | 350.383,192 404.146,695 | 2 | 350.382,907 404.146,638 | 0.291 |
| 3 | 350.374,028 404.144,643 | 4 | 350.368,711 404.143,858 | 5.375 |
| 5 | 350.366,004 404.142,727 | 6 | 350.360,728 404.141,376 | 5.446 |
| 7 | 350.354,66 404.138,886 | 8 | 350.347,081 404.137,737 | 7.666 |

| Punct început | X / Y | Punct sfârșit | X / Y | Lungime segment (** (m)) |
|---------------|----------------------------|---------------|----------------------------|--------------------------|
| 2 | 350.382,907 404.146,638 | 3 | 350.374,028 404.144,643 | 9.1 |
| 4 | 350.368,711 404.143,858 | 5 | 350.366,004 404.142,727 | 2.934 |
| 6 | 350.360,728 404.141,376 | 7 | 350.354,66 404.138,886 | 6.559 |
| 8 | 350.347,081 404.137,737 | 9 | 350.339,609 404.136,3 | 7.609 |

| Punct început | X / Y | Punct sfârșit | X / Y | Lungime segment (** (m) |
|---------------|----------------------------|---------------|----------------------------|-------------------------|
| 9 | 350.339,609 404.136,3 | 10 | 350.332,536 404.135,219 | 7.155 |
| 11 | 350.320,759 404.134,654 | 12 | 350.310,058 404.134,065 | 10.717 |
| 13 | 350.299,521 404.133,047 | 14 | 350.288,808 404.133,006 | 10.713 |
| 15 | 350.291,153 404.128,867 | 16 | 350.302,929 404.129,42 | 11.789 |
| 17 | 350.312,467 404.130,171 | 18 | 350.328,387 404.131,727 | 15.996 |
| 19 | 350.336,572 404.132,997 | 20 | 350.340,739 404.133,637 | 4.216 |
| 21 | 350.348,397 404.134,774 | 22 | 350.357,286 404.136,815 | 9.12 |
| 23 | 350.364,047 404.139,189 | 24 | 350.370,863 404.140,99 | 7.05 |
| 25 | 350.384,727 404.143,64 | 26 | 350.384,995 404.143,693 | 0.273 |

| Punct început | X / Y | Punct sfârșit | X / Y | Lungime segment (** (m) |
|---------------|----------------------------|---------------|----------------------------|-------------------------|
| 10 | 350.332,536 404.135,219 | 11 | 350.320,759 404.134,654 | 11.791 |
| 12 | 350.310,058 404.134,065 | 13 | 350.299,521 404.133,047 | 10.586 |
| 14 | 350.288,808 404.133,006 | 15 | 350.291,153 404.128,867 | 4.757 |
| 16 | 350.302,929 404.129,42 | 17 | 350.312,467 404.130,171 | 9.568 |
| 18 | 350.328,387 404.131,727 | 19 | 350.336,572 404.132,997 | 8.283 |
| 20 | 350.340,739 404.133,637 | 21 | 350.348,397 404.134,774 | 7.742 |
| 22 | 350.357,286 404.136,815 | 23 | 350.364,047 404.139,189 | 7.166 |
| 24 | 350.370,863 404.140,99 | 25 | 350.384,727 404.143,64 | 14.115 |
| 26 | 350.384,995 404.143,693 | 1 | 350.383,192 404.146,695 | 3.502 |

** Lungimile segmentelor sunt determinate în planul de proiecție Stereo 70 și sunt rotunjite la 1 milimetru.

*** Distanța dintre puncte este formată din segmente cumulate ce sunt mai mici decât valoarea 1 milimetru.

Neutilizabil în
Civil

**DATE DESPRE IMOBILUL NR. 4474**

Oficiul de Cadastru și Publicitate Imobiliară GORJ
Biroul de Cadastru și Publicitate Imobiliară Targu Jiu

A. Partea I. Descrierea imobilului

TEREN Necunoscut

Adresa: Loc. Bâlta, Jud. Gorj

| Nr. Crt | Nr cadastral Nr. topografic | Suprafața* (mp) | Observații / Referințe |
|---------|-----------------------------|-----------------|---|
| A1 | | 1.902 | Sector cadastral:85 Teren neimprejmuit; |

B. Partea II. Proprietari și acte

| Inscrieri privitoare la dreptul de proprietate și alte drepturi reale | Referințe |
|--|-----------|
| 0 / 27/01/2026 | |
| Act Normativ nr. 7, din 13/03/1996 emis de PARLAMENTUL ROMANIEI; | |
| B1 | A1 |
| Intabulare, drept de PROPRIETATE, dobandit prin Lege, cota actuala 1/1 | |
| 1) NEIDENTIFICAT NEIDENTIFICAT | |
| / | |
| Act Administrativ nr. 11908, din 03/11/2025 emis de PRIMARIA RUNCU; | |
| B2 | A1 |
| Se noteaza posesia factica in favoarea lui FRĂTUȚU ION | |
| 1) FRĂTUȚU ION | |

C. Partea III. SARCINI .

| Inscrieri privind dezmembramintele dreptului de proprietate, drepturi reale de garanție și sarcini | Referințe |
|--|-----------|
| NU SUNT | |

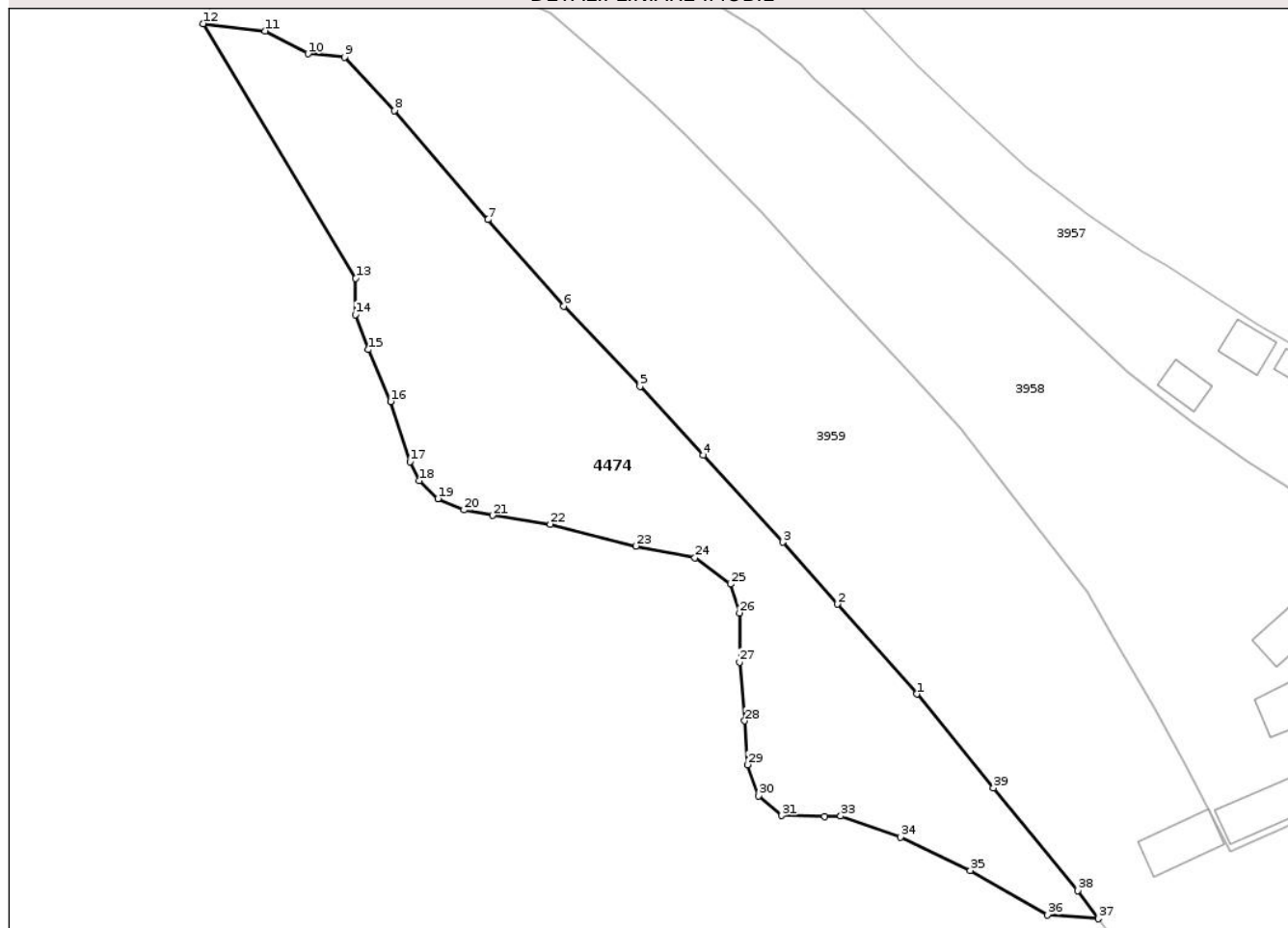
Anexa Nr. 1 La Partea I

Teren

| | | |
|--------------|-----------------|------------------------|
| Nr cadastral | Suprafața (mp)* | Observații / Referințe |
| | 1.902 | |

* Suprafața este determinată în planul de proiecție Stereo 70.

DETALII LINIARE IMOBIL



Date referitoare la teren

| Crt | Categorie folosință | Intravilan | Suprafața (mp) | Tarla | Parcelă | Nr. topo | Observații / Referințe |
|-----|---------------------|------------|----------------|-------|---|----------|------------------------|
| 1 | pasune | DA | 319 | 211 | 9421/2, 9422/2, 9423, 9424, 9424/2 | - | |
| 2 | pasune | NU | 1.583 | 211 | 9421/2, 9422/2, 9423, 9424, 9424/2 | - | |

Lungime Segmente

1) Valorile lungimilor segmentelor sunt obținute din proiecție în plan.

| Punct început | X / Y | Punct sfârșit | X / Y | Lungime segment (** (m)) |
|---------------|---------------------------|---------------|----------------------------|--------------------------|
| 1 | 350.427,86 404.714,259 | 2 | 350.419,137 404.724,111 | 13.159 |
| 3 | 350.413,19 404.730,911 | 4 | 350.404,431 404.740,464 | 12.961 |

| Punct început | X / Y | Punct sfârșit | X / Y | Lungime segment (** (m)) |
|---------------|----------------------------|---------------|----------------------------|--------------------------|
| 2 | 350.419,137 404.724,111 | 3 | 350.413,19 404.730,911 | 9.034 |
| 4 | 350.404,431 404.740,464 | 5 | 350.397,504 404.748,003 | 10.238 |

| Punct început | X / Y | Punct sfârșit | X / Y | Lungime segment (** (m) |
|---------------|----------------------------|---------------|----------------------------|-------------------------|
| 5 | 350.397,504 404.748,003 | 6 | 350.389,141 404.756,765 | 12.112 |
| 7 | 350.380,821 404.766,266 | 8 | 350.370,588 404.778,232 | 15.745 |
| 9 | 350.365,098 404.784,092 | 10 | 350.361,087 404.784,446 | 4.027 |
| 11 | 350.356,378 404.786,967 | 12 | 350.349,617 404.787,755 | 6.807 |
| 13 | 350.366,338 404.759,829 | 14 | 350.366,279 404.755,862 | 3.967 |
| 15 | 350.367,732 404.752,031 | 16 | 350.370,164 404.746,352 | 6.178 |
| 17 | 350.372,268 404.739,74 | 18 | 350.373,293 404.737,665 | 2.314 |
| 19 | 350.375,355 404.735,697 | 20 | 350.378,215 404.734,44 | 3.124 |
| 21 | 350.381,321 404.733,834 | 22 | 350.387,674 404.732,888 | 6.423 |
| 23 | 350.397,07 404.730,485 | 24 | 350.403,521 404.729,193 | 6.579 |
| 25 | 350.407,427 404.726,32 | 26 | 350.408,42 404.723,163 | 3.309 |
| 27 | 350.408,438 404.717,763 | 28 | 350.408,994 404.711,327 | 6.46 |
| 29 | 350.409,287 404.706,525 | 30 | 350.410,497 404.703,094 | 3.638 |
| 31 | 350.413,064 404.700,939 | 32 | 350.417,771 404.700,832 | 4.708 |
| 33 | 350.419,527 404.700,898 | 34 | 350.426,065 404.698,582 | 6.936 |
| 35 | 350.433,753 404.694,932 | 36 | 350.442,2 404.690,075 | 9.744 |
| 37 | 350.447,767 404.689,635 | 38 | 350.445,553 404.692,705 | 3.785 |
| 39 | 350.436,272 404.703,981 | 1 | 350.427,86 404.714,259 | 13.282 |

| Punct început | X / Y | Punct sfârșit | X / Y | Lungime segment (** (m) |
|---------------|----------------------------|---------------|----------------------------|-------------------------|
| 6 | 350.389,141 404.756,765 | 7 | 350.380,821 404.766,266 | 12.629 |
| 8 | 350.370,588 404.778,232 | 9 | 350.365,098 404.784,092 | 8.03 |
| 10 | 350.361,087 404.784,446 | 11 | 350.356,378 404.786,967 | 5.341 |
| 12 | 350.349,617 404.787,755 | 13 | 350.366,338 404.759,829 | 32.549 |
| 14 | 350.366,279 404.755,862 | 15 | 350.367,732 404.752,031 | 4.097 |
| 16 | 350.370,164 404.746,352 | 17 | 350.372,268 404.739,74 | 6.939 |
| 18 | 350.373,293 404.737,665 | 19 | 350.375,355 404.735,697 | 2.85 |
| 20 | 350.378,215 404.734,44 | 21 | 350.381,321 404.733,834 | 3.165 |
| 22 | 350.387,674 404.732,888 | 23 | 350.397,07 404.730,485 | 9.698 |
| 24 | 350.403,521 404.729,193 | 25 | 350.407,427 404.726,32 | 4.849 |
| 26 | 350.408,42 404.723,163 | 27 | 350.408,438 404.717,763 | 5.4 |
| 28 | 350.408,994 404.711,327 | 29 | 350.409,287 404.706,525 | 4.811 |
| 30 | 350.410,497 404.703,094 | 31 | 350.413,064 404.700,939 | 3.352 |
| 32 | 350.417,771 404.700,832 | 33 | 350.419,527 404.700,898 | 1.757 |
| 34 | 350.426,065 404.698,582 | 35 | 350.433,753 404.694,932 | 8.51 |
| 36 | 350.442,2 404.690,075 | 37 | 350.447,767 404.689,635 | 5.584 |
| 38 | 350.445,553 404.692,705 | 39 | 350.436,272 404.703,981 | 14.604 |

** Lungimile segmentelor sunt determinate în planul de proiecție Stereo 70 și sunt rotunjite la 1 milimetru.

*** Distanța dintre puncte este formată din segmente cumulate ce sunt mai mici decât valoarea 1 milimetru.

**DATE DESPRE IMOBILUL NR. 4475**

Oficiul de Cadastru și Publicitate Imobiliară GORJ
Biroul de Cadastru și Publicitate Imobiliară Targu Jiu

A. Partea I. Descrierea imobilului

TEREN Extravilan

Adresa: Jud. Gorj

| Nr. Crt | Nr cadastral Nr. topografic | Suprafața* (mp) | Observații / Referințe |
|---------|-----------------------------|-----------------|---|
| A1 | | 271 | Sector cadastral:85 Teren neimprejmuit; |

B. Partea II. Proprietari și acte

| Inscrieri privitoare la dreptul de proprietate și alte drepturi reale | Referințe |
|--|-----------|
| 0 / 27/01/2026 | |
| Act Normativ nr. 7, din 13/03/1996 emis de PARLAMENTUL ROMANIEI; | |
| B1 | A1 |
| Intabulare, drept de PROPRIETATE, dobandit prin Lege, cota actuala 1/1 | |
| 1) NEIDENTIFICAT NEIDENTIFICAT | |
| / | |
| Act Administrativ nr. 11908, din 03/11/2025 emis de PRIMARIA RUNCU; | |
| B2 | A1 |
| Se noteaza posesia factica in favoarea lui TURTOI ION | |
| 1) TURTOI ION | |

C. Partea III. SARCINI .

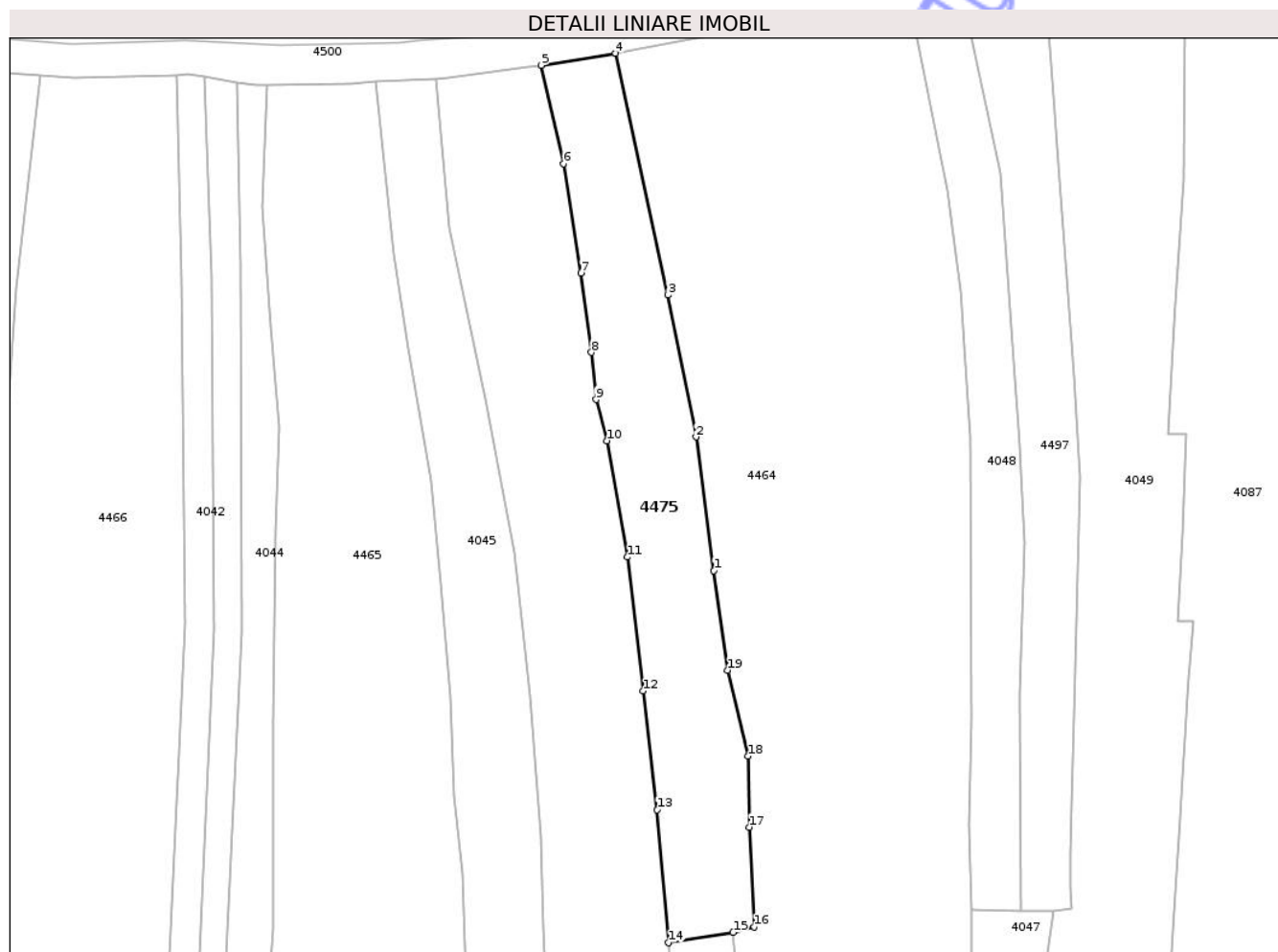
| Inscrieri privind dezmembramintele dreptului de proprietate, drepturi reale de garanție și sarcini | Referințe |
|--|-----------|
| NU SUNT | |

Anexa Nr. 1 La Partea I

Teren

| | | |
|--------------|-----------------|------------------------|
| Nr cadastral | Suprafața (mp)* | Observații / Referințe |
| | 271 | |

* Suprafața este determinată în planul de proiecție Stereo 70.



Date referitoare la teren

| Crt | Categorie folosință | Intravilan | Suprafața (mp) | Tarla | Parcelă | Nr. topo | Observații / Referințe |
|-----|---------------------|------------|----------------|-------|---------------------|----------|------------------------|
| 1 | vie | NU | 271 | 308 | 22067/2, 22071/2 | - | |

Lungime Segmente

1) Valorile lungimilor segmentelor sunt obținute din proiecție în plan.

| Punct început | X / Y | Punct sfârșit | X / Y | Lungime segment (** (m) |
|---------------|----------------------------|---------------|----------------------------|-------------------------|
| 1 | 350.269,852 403.922,676 | 2 | 350.268,774 403.930,684 | 8.08 |
| 2 | 350.268,774 403.930,684 | 3 | 350.267,081 403.939,207 | 8.69 |
| 3 | 350.267,081 403.939,207 | 4 | 350.263,956 403.953,686 | 14.812 |
| 4 | 350.263,956 403.953,686 | 5 | 350.259,478 403.952,967 | 4.535 |
| 5 | 350.259,478 403.952,967 | 6 | 350.260,839 403.947,075 | 6.047 |

| Punct început | X / Y | Punct sfârșit | X / Y | Lungime segment (** (m) |
|---------------|----------------------------|---------------|----------------------------|-------------------------|
| 6 | 350.260,839 403.947,075 | 7 | 350.261,881 403.940,508 | 6.649 |
| 7 | 350.261,881 403.940,508 | 8 | 350.262,508 403.935,756 | 4.793 |
| 8 | 350.262,508 403.935,756 | 9 | 350.262,792 403.932,937 | 2.833 |
| 9 | 350.262,792 403.932,937 | 10 | 350.263,441 403.930,456 | 2.564 |
| 10 | 350.263,441 403.930,456 | 11 | 350.264,684 403.923,488 | 7.078 |
| 11 | 350.264,684 403.923,488 | 12 | 350.265,608 403.915,463 | 8.078 |
| 12 | 350.265,608 403.915,463 | 13 | 350.266,448 403.908,342 | 7.17 |
| 13 | 350.266,448 403.908,342 | 14 | 350.267,126 403.900,372 | 7.999 |
| 14 | 350.267,126 403.900,372 | 15 | 350.271,015 403.900,998 | 3.939 |
| 15 | 350.271,015 403.900,998 | 16 | 350.272,282 403.901,331 | 1.31 |
| 16 | 350.272,282 403.901,331 | 17 | 350.271,977 403.907,301 | 5.978 |
| 17 | 350.271,977 403.907,301 | 18 | 350.271,908 403.911,557 | 4.257 |
| 18 | 350.271,908 403.911,557 | 19 | 350.270,686 403.916,708 | 5.294 |
| 19 | 350.270,686 403.916,708 | 1 | 350.269,852 403.922,676 | 6.026 |

** Lungimile segmentelor sunt determinate în planul de proiecție Stereo 70 și sunt rotunjite la 1 milimetru.

*** Distanța dintre puncte este formată din segmente cumulate ce sunt mai mici decât valoarea 1 milimetru.

**DATE DESPRE IMOBILUL NR. 4476**

Oficiul de Cadastru și Publicitate Imobiliară GORJ
Biroul de Cadastru și Publicitate Imobiliară Targu Jiu

A. Partea I. Descrierea imobilului

TEREN Necunoscut

Adresa: Loc. Bâlta, Jud. Gorj

| Nr. Crt | Nr cadastral Nr. topografic | Suprafața* (mp) | Observații / Referințe |
|---------|-----------------------------|-----------------|---|
| A1 | | 5.248 | Sector cadastral:85 Teren neimprejmuit; CIMITIR |

B. Partea II. Proprietari și acte

| Inscrieri privitoare la dreptul de proprietate și alte drepturi reale | | Referințe |
|---|---|-----------|
| 0 / 02/02/2026 | | |
| Act Administrativ nr. 11908, din 03/11/2025 emis de PRIMARIA RUNCU; | | |
| B1 | Inscrierea posesiei, drept de PROPRIETATE, dobandit prin Lege, cota actuala 1/1 1) NEIDENTIFICAT NEIDENTIFICAT | A1 |
| / | | |
| Act Normativ nr. 7, din 13/03/1996 emis de PARLAMENTUL ROMANIEI; | | |
| B2 | Se noteaza mentiunea de proprietar neidentificat | A1 |

C. Partea III. SARCINI .

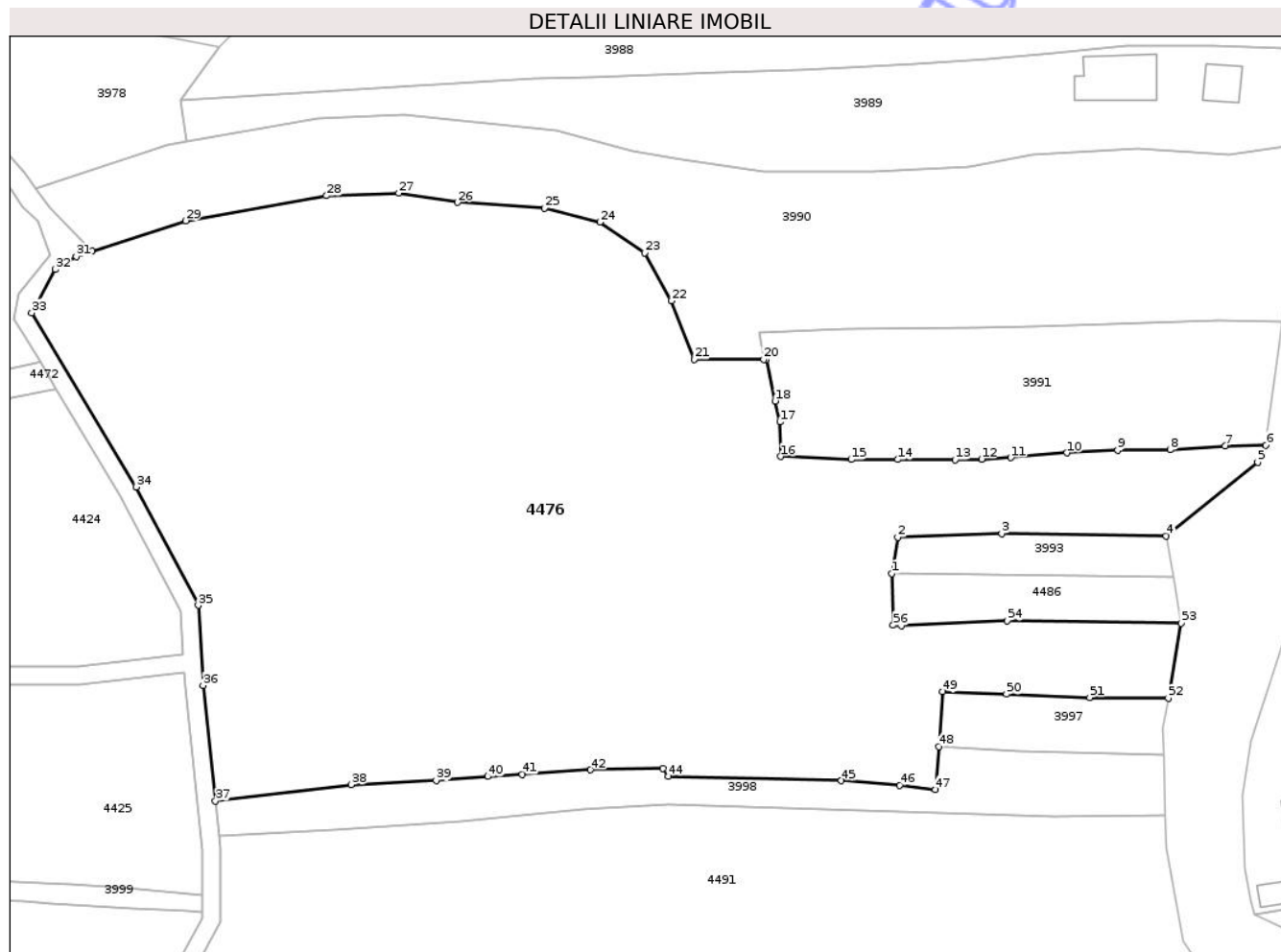
| Inscrieri privind dezmembramintele dreptului de proprietate, drepturi reale de garanție și sarcini | | Referințe |
|--|--|-----------|
| NU SUNT | | |

Anexa Nr. 1 La Partea I

Teren

| | | |
|--------------|-----------------|------------------------|
| Nr cadastral | Suprafața (mp)* | Observații / Referințe |
| | 5.248 | CIMITIR |

* Suprafața este determinată în planul de proiecție Stereo 70.



Date referitoare la teren

| Crt | Categorie folosință | Intra vilan | Suprafața (mp) | Tarla | Parcelă | Nr. topo | Observații / Referințe |
|-----|---------------------|-------------|----------------|-------|---|----------|---|
| 1 | curti constructii | DA | 502 | 309 | 22168/3, 22169, ..., 22171, 22172/2, 22173, | - | 22174, 22175, 22176, 22177/2, 22178, ..., 22181 |
| 2 | curti constructii | NU | 4.746 | 309 | 22168/3, 22169, ..., 22171, 22172/2, 22173, | - | 22174, 22175, 22176, 22177/2, 22178, ..., 22181 |

Lungime Segmente

1) Valorile lungimilor segmentelor sunt obținute din proiecție în plan.

| Punct început | X / Y | Punct sfârșit | X / Y | Lungime segment | Punct început | X / Y | Punct sfârșit | X / Y | Lungime segment | Punct început | X / Y | Punct sfârșit | X / Y | Lungime segment |
|---------------|--------------------------|---------------|----------------------------|-----------------|---------------|----------------------------|---------------|----------------------------|-----------------|---------------|----------------------------|---------------|----------------------------|-----------------|
| 1 | 350.476,663 404.123,5 | 2 | 350.477,313 404.127,467 | 4.02 | 2 | 350.477,313 404.127,467 | 3 | 350.488,729 404.127,905 | 11.424 | 3 | 350.488,729 404.127,905 | 4 | 350.506,787 404.127,621 | 18.06 |

| Punct început | X / Y | Punct sfârșit | X / Y | Lungime segment | Punct început | X / Y | Punct sfârșit | X / Y | Lungime segment | Punct început | X / Y | Punct sfârșit | X / Y | Lungime segment |
|---------------|----------------------------|---------------|----------------------------|-----------------|---------------|----------------------------|---------------|----------------------------|-----------------|---------------|----------------------------|---------------|----------------------------|-----------------|
| 4 | 350.506,787 404.127,621 | 5 | 350.516,837 404.135,712 | 12.902 | 5 | 350.516,837 404.135,712 | 6 | 350.517,711 404.137,586 | 2.068 | 6 | 350.517,711 404.137,586 | 7 | 350.513,267 404.137,496 | 4.445 |
| 7 | 350.513,267 404.137,496 | 8 | 350.507,207 404.137,069 | 6.075 | 8 | 350.507,207 404.137,069 | 9 | 350.501,451 404.137,035 | 5.756 | 9 | 350.501,451 404.137,035 | 10 | 350.495,87 404.136,745 | 5.589 |
| 10 | 350.495,87 404.136,745 | 11 | 350.489,737 404.136,215 | 6.156 | 11 | 350.489,737 404.136,215 | 12 | 350.486,528 404.136,052 | 3.213 | 12 | 350.486,528 404.136,052 | 13 | 350.483,615 404.135,996 | 2.914 |
| 13 | 350.483,615 404.135,996 | 14 | 350.477,312 404.136,0 | 6.303 | 14 | 350.477,312 404.136,0 | 15 | 350.472,221 404.136,014 | 5.091 | 15 | 350.472,221 404.136,014 | 16 | 350.464,479 404.136,343 | 7.749 |
| 16 | 350.464,479 404.136,343 | 17 | 350.464,4 404.140,125 | 3.783 | 17 | 350.464,4 404.140,125 | 18 | 350.463,852 404.142,426 | 2.365 | 18 | 350.463,852 404.142,426 | 19 | 350.462,913 404.146,966 | 4.636 |
| 19 | 350.462,913 404.146,966 | 20 | 350.462,617 404.146,967 | 0.296 | 20 | 350.462,617 404.146,967 | 21 | 350.454,976 404.146,993 | 7.641 | 21 | 350.454,976 404.146,993 | 22 | 350.452,495 404.153,397 | 6.868 |
| 22 | 350.452,495 404.153,397 | 23 | 350.449,54 404.158,655 | 6.031 | 23 | 350.449,54 404.158,655 | 24 | 350.444,647 404.162,021 | 5.939 | 24 | 350.444,647 404.162,021 | 25 | 350.438,567 404.163,581 | 6.277 |
| 25 | 350.438,567 404.163,581 | 26 | 350.429,027 404.164,192 | 9.56 | 26 | 350.429,027 404.164,192 | 27 | 350.422,588 404.165,213 | 6.519 | 27 | 350.422,588 404.165,213 | 28 | 350.414,656 404.164,913 | 7.938 |
| 28 | 350.414,656 404.164,913 | 29 | 350.399,181 404.162,176 | 15.715 | 29 | 350.399,181 404.162,176 | 30 | 350.388,905 404.158,841 | 10.804 | 30 | 350.388,905 404.158,841 | 31 | 350.387,157 404.158,274 | 1.838 |
| 31 | 350.387,157 404.158,274 | 32 | 350.384,889 404.156,831 | 2.688 | 32 | 350.384,889 404.156,831 | 33 | 350.382,282 404.152,097 | 5.404 | 33 | 350.382,282 404.152,097 | 34 | 350.393,749 404.132,999 | 22.276 |
| 34 | 350.393,749 404.132,999 | 35 | 350.400,555 404.120,019 | 14.656 | 35 | 350.400,555 404.120,019 | 36 | 350.401,103 404.111,254 | 8.782 | 36 | 350.401,103 404.111,254 | 37 | 350.402,466 404.098,563 | 12.764 |
| 37 | 350.402,466 404.098,563 | 38 | 350.417,346 404.100,376 | 14.99 | 38 | 350.417,346 404.100,376 | 39 | 350.426,678 404.100,825 | 9.343 | 39 | 350.426,678 404.100,825 | 40 | 350.432,363 404.101,259 | 5.702 |
| 40 | 350.432,363 404.101,259 | 41 | 350.436,133 404.101,514 | 3.779 | 41 | 350.436,133 404.101,514 | 42 | 350.443,628 404.101,985 | 7.51 | 42 | 350.443,628 404.101,985 | 43 | 350.451,57 404.102,146 | 7.944 |
| 43 | 350.451,57 404.102,146 | 44 | 350.452,144 404.101,301 | 1.022 | 44 | 350.452,144 404.101,301 | 45 | 350.471,139 404.100,795 | 19.002 | 45 | 350.471,139 404.100,795 | 46 | 350.477,565 404.100,312 | 6.444 |
| 46 | 350.477,565 404.100,312 | 47 | 350.481,471 404.099,812 | 3.938 | 47 | 350.481,471 404.099,812 | 48 | 350.481,816 404.104,531 | 4.732 | 48 | 350.481,816 404.104,531 | 49 | 350.482,256 404.110,557 | 6.042 |
| 49 | 350.482,256 404.110,557 | 50 | 350.489,252 404.110,29 | 7.001 | 50 | 350.489,252 404.110,29 | 51 | 350.498,406 404.109,926 | 9.161 | 51 | 350.498,406 404.109,926 | 52 | 350.507,015 404.109,843 | 8.609 |
| 52 | 350.507,015 404.109,843 | 53 | 350.508,432 404.118,075 | 8.353 | 53 | 350.508,432 404.118,075 | 54 | 350.489,347 404.118,332 | 19.087 | 54 | 350.489,347 404.118,332 | 55 | 350.477,729 404.117,78 | 11.631 |
| 55 | 350.477,729 404.117,78 | 56 | 350.476,824 404.117,835 | 0.907 | 56 | 350.476,824 404.117,835 | 1 | 350.476,663 404.123,5 | 5.667 | | | | | |

** Lungimile segmentelor sunt determinate în planul de proiecție Stereo 70 și sunt rotunjite la 1 milimetru.

*** Distanța dintre puncte este formată din segmente cumulate ce sunt mai mici decât valoarea 1 milimetru.

**DATE DESPRE IMOBILUL NR. 4477**

Oficiul de Cadastru și Publicitate Imobiliară GORJ
Biroul de Cadastru și Publicitate Imobiliară Targu Jiu

A. Partea I. Descrierea imobilului

TEREN Extravilan

Adresa: Jud. Gorj

| Nr. Crt | Nr cadastral Nr. topografic | Suprafața* (mp) | Observații / Referințe |
|---------|-----------------------------|-----------------|---|
| A1 | | 165 | Sector cadastral:85 Teren neimprejmuit; |

B. Partea II. Proprietari și acte

| Inscrieri privitoare la dreptul de proprietate și alte drepturi reale | Referințe |
|--|-----------|
| 0 / 27/01/2026 | |
| Act Normativ nr. 7, din 13/03/1996 emis de PARLAMENTUL ROMANIEI; | |
| B1 | A1 |
| Intabulare, drept de PROPRIETATE, dobândit prin Lege, cota actuala 1/1 | |
| 1) NEIDENTIFICAT NEIDENTIFICAT | |
| / | |
| Act Administrativ nr. 11908, din 03/11/2025 emis de PRIMARIA RUNCU; | |
| B2 | A1 |
| Se noteaza posesia factica in favoarea lui NĂGĂRA ION | |
| 1) NĂGĂRA ION | |

C. Partea III. SARCINI .

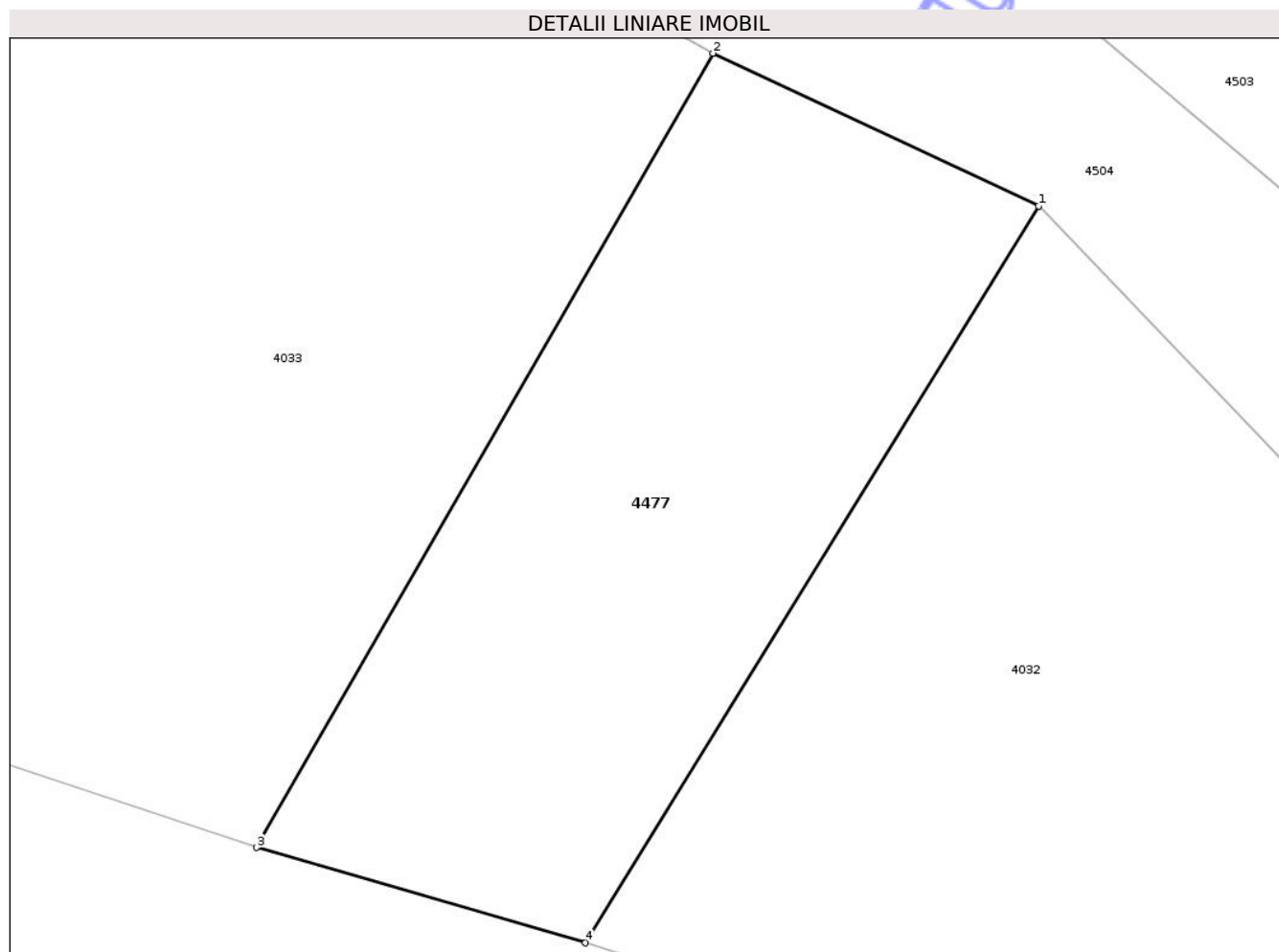
| Inscrieri privind dezmembramintele dreptului de proprietate, drepturi reale de garanție și sarcini | Referințe |
|--|-----------|
| NU SUNT | |

Anexa Nr. 1 La Partea I

Teren

| | | |
|--------------|-----------------|------------------------|
| Nr cadastral | Suprafața (mp)* | Observații / Referințe |
| | 165 | |

* Suprafața este determinată în planul de proiecție Stereo 70.



Date referitoare la teren

| Crt | Categorie folosință | Intra vilan | Suprafața (mp) | Tarla | Parcelă | Nr. topo | Observații / Referințe |
|-----|---------------------|-------------|----------------|-------|---------|----------|------------------------|
| 1 | pasune | NU | 165 | 308 | 22018/4 | - | |

Lungime Segmente

1) Valorile lungimilor segmentelor sunt obținute din proiecție în plan.

| Punct început | X / Y | Punct sfârșit | X / Y | Lungime segment (** (m) |
|---------------|----------------------------|---------------|----------------------------|-------------------------|
| 1 | 350.169,57 403.828,912 | 2 | 350.162,018 403.832,449 | 8.339 |
| 2 | 350.162,018 403.832,449 | 3 | 350.151,437 403.814,038 | 21.235 |
| 3 | 350.151,437 403.814,038 | 4 | 350.159,058 403.811,828 | 7.935 |
| 4 | 350.159,058 403.811,828 | 1 | 350.169,57 403.828,912 | 20.059 |

** Lungimile segmentelor sunt determinate în planul de proiecție Stereo 70 și sunt rotunjite la 1 milimetru.

*** Distanţa dintre puncte este formată din segmente cumulate ce sunt mai mici decât valoarea 1 milimetru.

Neutilizabil în Circuitul
Civil

**DATE DESPRE IMOBILUL NR. 4478**

Oficiul de Cadastru și Publicitate Imobiliară GORJ
Biroul de Cadastru și Publicitate Imobiliară Targu Jiu

A. Partea I. Descrierea imobilului

TEREN Extravilan

Adresa: Jud. Gorj

| Nr. Crt | Nr cadastral Nr. topografic | Suprafața* (mp) | Observații / Referințe |
|---------|-----------------------------|-----------------|---|
| A1 | | 637 | Sector cadastral:85 Teren neimprejmuit; |

B. Partea II. Proprietari și acte

| Inscrieri privitoare la dreptul de proprietate și alte drepturi reale | Referințe |
|--|-----------|
| 0 / 27/01/2026 | |
| Act Normativ nr. 7, din 13/03/1996 emis de PARLAMENTUL ROMANIEI; | |
| B1 | A1 |
| Intabulare, drept de PROPRIETATE, dobândit prin Lege, cota actuala 1/1 | |
| 1) NEIDENTIFICAT NEIDENTIFICAT | |
| / | |
| Act Administrativ nr. 11908, din 03/11/2025 emis de PRIMARIA RUNCU; | |
| B2 | A1 |
| Se noteaza posesia factica in favoarea lui VITEJANU DANIEL | |
| 1) VITEJANU DANIEL | |

C. Partea III. SARCINI .

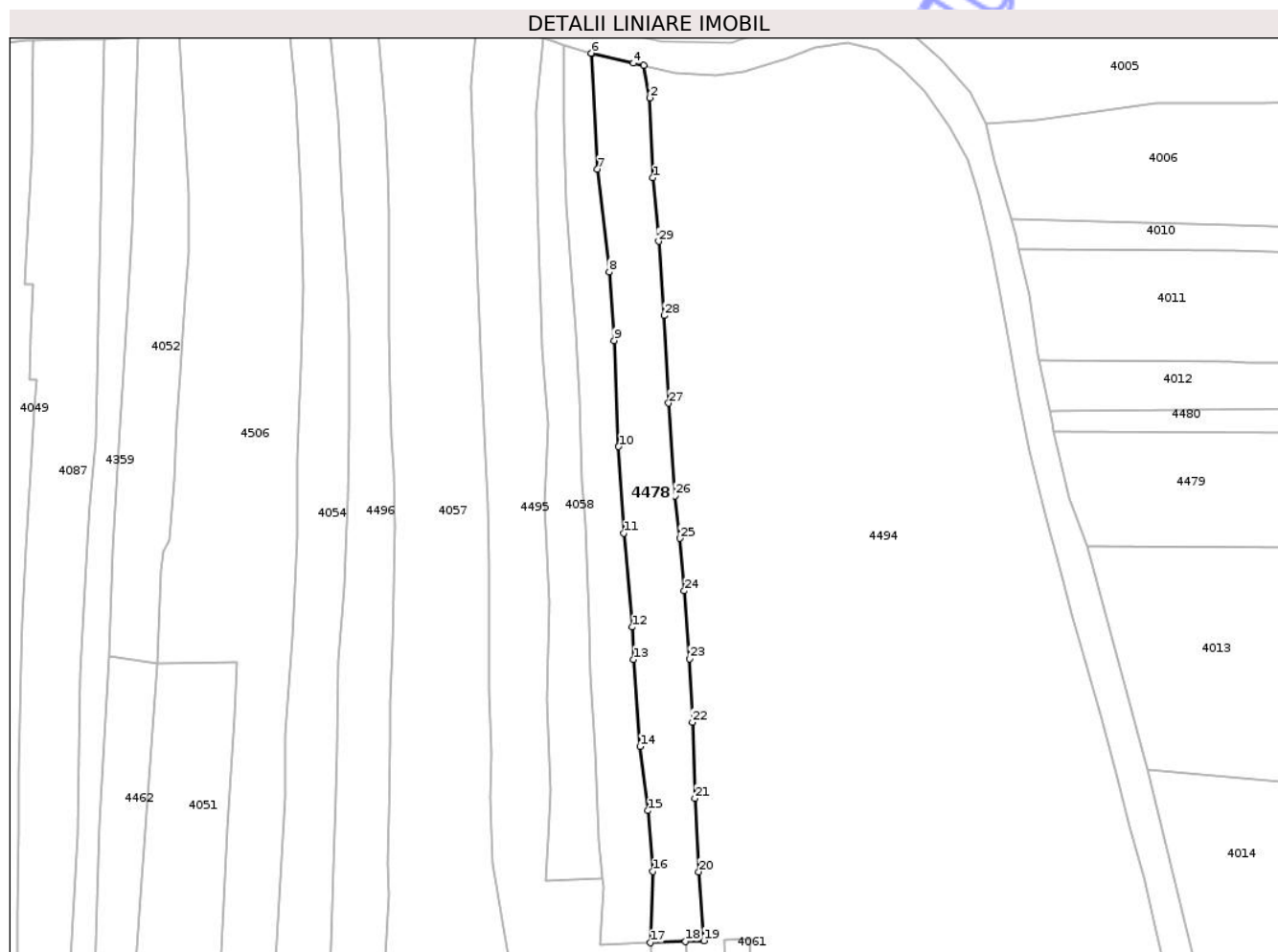
| Inscrieri privind dezmembramintele dreptului de proprietate, drepturi reale de garanție și sarcini | Referințe |
|--|-----------|
| NU SUNT | |

Anexa Nr. 1 La Partea I

Teren

| | | |
|--------------|-----------------|------------------------|
| Nr cadastral | Suprafața (mp)* | Observații / Referințe |
| | 637 | |

* Suprafața este determinată în planul de proiecție Stereo 70.



Date referitoare la teren

| Crt | Categorie folosință | Intra vilan | Suprafața (mp) | Tarla | Parcelă | Nr. topo | Observații / Referințe |
|-----|---------------------|-------------|----------------|-------|---------|----------|------------------------|
| 1 | vie | NU | 637 | 308 | 22119 | - | |

Lungime Segmente

1) Valorile lungimilor segmentelor sunt obținute din proiecție în plan.

| Punct început | X / Y | Punct sfârșit | X / Y | Lungime segment (** (m) |
|---------------|----------------------------|---------------|----------------------------|-------------------------|
| 1 | 350.370,678 403.943,275 | 2 | 350.370,314 403.952,64 | 9.372 |
| 3 | 350.369,61 403.956,393 | 4 | 350.368,409 403.956,671 | 1.233 |
| 5 | 350.363,624 403.957,814 | 6 | 350.363,508 403.957,848 | 0.121 |
| 7 | 350.364,211 403.944,294 | 8 | 350.365,586 403.932,268 | 12.104 |
| 9 | 350.366,184 403.924,225 | 10 | 350.366,695 403.911,827 | 12.409 |

| Punct început | X / Y | Punct sfârșit | X / Y | Lungime segment (** (m) |
|---------------|----------------------------|---------------|----------------------------|-------------------------|
| 2 | 350.370,314 403.952,64 | 3 | 350.369,61 403.956,393 | 3.818 |
| 4 | 350.368,409 403.956,671 | 5 | 350.363,624 403.957,814 | 4.92 |
| 6 | 350.363,508 403.957,848 | 7 | 350.364,211 403.944,294 | 13.572 |
| 8 | 350.365,586 403.932,268 | 9 | 350.366,184 403.924,225 | 8.065 |
| 10 | 350.366,695 403.911,827 | 11 | 350.367,286 403.901,727 | 10.117 |

| Punct început | X / Y | Punct sfârșit | X / Y | Lungime segment (** (m) |
|---------------|----------------------------|---------------|----------------------------|-------------------------|
| 11 | 350.367,286 403.901,727 | 12 | 350.368,256 403.890,716 | 11.054 |
| 13 | 350.368,403 403.886,936 | 14 | 350.369,175 403.876,756 | 10.209 |
| 15 | 350.370,132 403.869,251 | 16 | 350.370,703 403.862,148 | 7.126 |
| 17 | 350.370,427 403.853,799 | 18 | 350.374,521 403.853,957 | 4.097 |
| 19 | 350.376,665 403.854,04 | 20 | 350.376,069 403.862,086 | 8.068 |
| 21 | 350.375,625 403.870,687 | 22 | 350.375,314 403.879,575 | 8.893 |
| 23 | 350.374,966 403.886,997 | 24 | 350.374,369 403.894,953 | 7.978 |
| 25 | 350.373,872 403.901,101 | 26 | 350.373,301 403.906,067 | 4.999 |
| 27 | 350.372,542 403.916,919 | 28 | 350.372,049 403.927,164 | 10.257 |
| 29 | 350.371,378 403.935,84 | 1 | 350.370,678 403.943,275 | 7.468 |

| Punct început | X / Y | Punct sfârșit | X / Y | Lungime segment (** (m) |
|---------------|----------------------------|---------------|----------------------------|-------------------------|
| 12 | 350.368,256 403.890,716 | 13 | 350.368,403 403.886,936 | 3.783 |
| 14 | 350.369,175 403.876,756 | 15 | 350.370,132 403.869,251 | 7.566 |
| 16 | 350.370,703 403.862,148 | 17 | 350.370,427 403.853,799 | 8.354 |
| 18 | 350.374,521 403.853,957 | 19 | 350.376,665 403.854,04 | 2.146 |
| 20 | 350.376,069 403.862,086 | 21 | 350.375,625 403.870,687 | 8.612 |
| 22 | 350.375,314 403.879,575 | 23 | 350.374,966 403.886,997 | 7.43 |
| 24 | 350.374,369 403.894,953 | 25 | 350.373,872 403.901,101 | 6.168 |
| 26 | 350.373,301 403.906,067 | 27 | 350.372,542 403.916,919 | 10.879 |
| 28 | 350.372,049 403.927,164 | 29 | 350.371,378 403.935,84 | 8.702 |

** Lungimile segmentelor sunt determinate în planul de proiecție Stereo 70 și sunt rotunjite la 1 milimetru.

*** Distanța dintre puncte este formată din segmente cumulate ce sunt mai mici decât valoarea 1 milimetru.

**DATE DESPRE IMOBILUL NR. 4007**

Oficiul de Cadastru și Publicitate Imobiliară GORJ
Biroul de Cadastru și Publicitate Imobiliară Targu Jiu

A. Partea I. Descrierea imobilului

TEREN Intravilan

Adresa: Loc. Bâlta, Jud. Gorj

| Nr. Crt | Nr cadastral Nr. topografic | Suprafața* (mp) | Observații / Referințe |
|---------|-----------------------------|------------------------------|---|
| A1 | 37054 | Din acte: 0 Masurata: 120 | Sector cadastral:85 Teren neimprejmuit; |

B. Partea II. Proprietari și acte

| Inscrieri privitoare la dreptul de proprietate și alte drepturi reale | | Referințe |
|---|--|-----------|
| 36103 / 20/07/2015 | | |
| Act Notarial nr. 338, din 27/07/2009 emis de NP CLAUDIA PARAU; | | |
| B2 | Intabulare, drept de PROPRIETATE, dobandit prin Conventie, cota actuala 1/1, cota initiala 1/1 1) CURCĂ GRIGORE , căsătorit, bun comun | A1 |

C. Partea III. SARCINI .

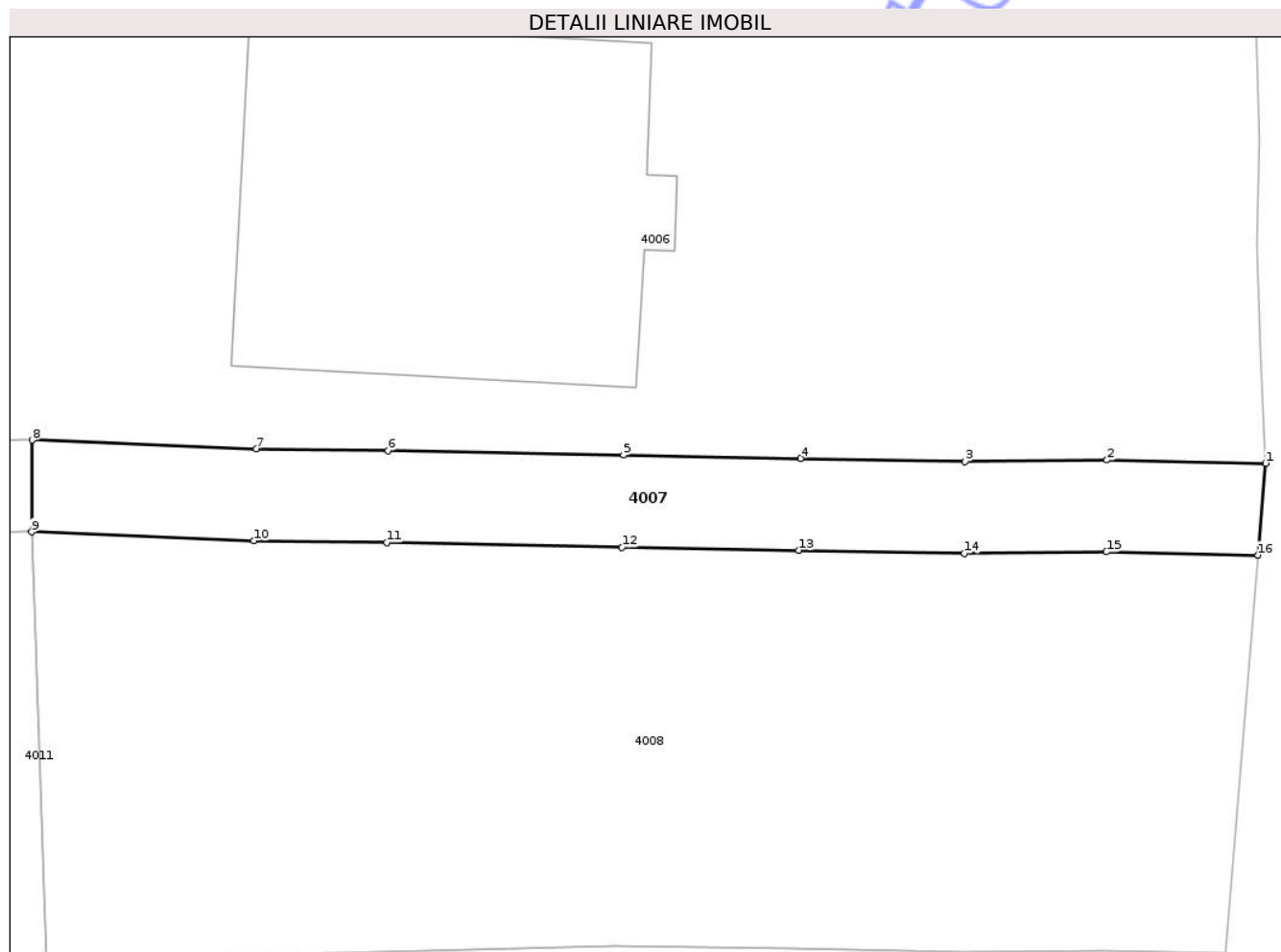
| Inscrieri privind dezmembramintele dreptului de proprietate, drepturi reale de garanție și sarcini | Referințe |
|--|-----------|
| NU SUNT | |

Anexa Nr. 1 La Partea I

Teren

| | | |
|--------------|------------------------------|------------------------|
| Nr cadastral | Suprafața (mp)* | Observații / Referințe |
| 37054 | Din acte: 0 Masurata: 120 | |

* Suprafața este determinată în planul de proiecție Stereo 70.



Date referitoare la teren

| Crt | Categorie folosință | Intra vilan | Suprafața (mp) | Tarla | Parcelă | Nr. topo | Observații / Referințe |
|-----|---------------------|-------------|----------------|-------|---------|----------|------------------------|
| 1 | arabil | DA | 120 | 32 | 338/1 | - | |

Lungime Segmente

1) Valorile lungimilor segmentelor sunt obținute din proiecție în plan.

| Punct început | X / Y | Punct sfârșit | X / Y | Lungime segment (** (m) |
|---------------|----------------------------|---------------|----------------------------|-------------------------|
| 1 | 350.563,688 403.940,394 | 2 | 350.558,51 403.940,504 | 5.179 |
| 2 | 350.558,51 403.940,504 | 3 | 350.553,872 403.940,46 | 4.638 |
| 3 | 350.553,872 403.940,46 | 4 | 350.548,508 403.940,557 | 5.365 |
| 4 | 350.548,508 403.940,557 | 5 | 350.542,73 403.940,658 | 5.779 |
| 5 | 350.542,73 403.940,658 | 6 | 350.535,046 403.940,807 | 7.685 |

| Punct început | X / Y | Punct sfârșit | X / Y | Lungime segment (** (m) |
|---------------|----------------------------|---------------|----------------------------|-------------------------|
| 6 | 350.535,046 403.940,807 | 7 | 350.530,745 403.940,868 | 4.301 |
| 7 | 350.530,745 403.940,868 | 8 | 350.523,427 403.941,155 | 7.324 |
| 8 | 350.523,427 403.941,155 | 9 | 350.523,41 403.938,153 | 3.002 |
| 9 | 350.523,41 403.938,153 | 10 | 350.530,665 403.937,869 | 7.261 |
| 10 | 350.530,665 403.937,869 | 11 | 350.534,996 403.937,807 | 4.331 |
| 11 | 350.534,996 403.937,807 | 12 | 350.542,675 403.937,659 | 7.68 |
| 12 | 350.542,675 403.937,659 | 13 | 350.548,455 403.937,557 | 5.781 |
| 13 | 350.548,455 403.937,557 | 14 | 350.553,859 403.937,46 | 5.405 |
| 14 | 350.553,859 403.937,46 | 15 | 350.558,492 403.937,504 | 4.633 |
| 15 | 350.558,492 403.937,504 | 16 | 350.563,441 403.937,399 | 4.95 |
| 16 | 350.563,441 403.937,399 | 1 | 350.563,688 403.940,394 | 3.005 |

** Lungimile segmentelor sunt determinate în planul de proiecție Stereo 70 și sunt rotunjite la 1 milimetru.

*** Distanța dintre puncte este formată din segmente cumulate ce sunt mai mici decât valoarea 1 milimetru.

**DATE DESPRE IMOBILUL NR. 4040**

Oficiul de Cadastru și Publicitate Imobiliară GORJ
Biroul de Cadastru și Publicitate Imobiliară Targu Jiu

A. Partea I. Descrierea imobilului

TEREN Extravilan

Adresa: Jud. Gorj

| Nr. Crt | Nr cadastral Nr. topografic | Suprafața* (mp) | Observații / Referințe |
|---------|-----------------------------|-----------------|---|
| A1 | | 486 | Sector cadastral:85 Teren neimprejmuit; |

B. Partea II. Proprietari și acte

| Inscrieri privitoare la dreptul de proprietate și alte drepturi reale | Referințe |
|--|-----------|
| 0 / 27/01/2026 | |
| Act Normativ nr. 7, din 13/03/1996 emis de PARLAMENTUL ROMANIEI; | |
| B1 | A1 |
| Intabulare, drept de PROPRIETATE, dobandit prin Lege, cota actuala 1/1 | |
| 1) NEIDENTIFICAT NEIDENTIFICAT | |
| / | |
| Act Administrativ nr. 11908, din 03/11/2025 emis de PRIMARIA RUNCU; | |
| B2 | A1 |
| Se noteaza posesia factica in favoarea lui COANCĂ TRANDAFIRA | |
| 1) COANCĂ TRANDAFIRA | |

C. Partea III. SARCINI .

| Inscrieri privind dezmembramintele dreptului de proprietate, drepturi reale de garanție și sarcini | Referințe |
|--|-----------|
| NU SUNT | |

Anexa Nr. 1 La Partea I

Teren

| | | |
|--------------|-----------------|------------------------|
| Nr cadastral | Suprafața (mp)* | Observații / Referințe |
| | 486 | |

* Suprafața este determinată în planul de proiecție Stereo 70.



Date referitoare la teren

| Crt | Categorie folosință | Intra vilan | Suprafața (mp) | Tarla | Parcelă | Nr. topo | Observații / Referințe |
|-----|---------------------|-------------|----------------|-------|---------------------|----------|------------------------|
| 1 | pasune | NU | 172 | 308 | 22034/1, 22035/1 | - | |
| 2 | vie | NU | 314 | 308 | 22034/1, 22035/1 | - | |

Lungime Segmente

1) Valorile lungimilor segmentelor sunt obținute din proiecție în plan.

| Punct început | X / Y | Punct sfârșit | X / Y | Lungime segment (** (m)) |
|---------------|----------------------------|---------------|----------------------------|--------------------------|
| 1 | 350.201,82 403.892,29 | 2 | 350.203,757 403.900,123 | 8.069 |
| 3 | 350.205,386 403.906,153 | 4 | 350.207,129 403.913,697 | 7.743 |
| 5 | 350.208,985 403.921,922 | 6 | 350.210,685 403.928,747 | 7.034 |
| 7 | 350.212,194 403.933,855 | 8 | 350.213,899 403.940,718 | 7.072 |

| Punct început | X / Y | Punct sfârșit | X / Y | Lungime segment (** (m)) |
|---------------|----------------------------|---------------|----------------------------|--------------------------|
| 2 | 350.203,757 403.900,123 | 3 | 350.205,386 403.906,153 | 6.246 |
| 4 | 350.207,129 403.913,697 | 5 | 350.208,985 403.921,922 | 8.432 |
| 6 | 350.210,685 403.928,747 | 7 | 350.212,194 403.933,855 | 5.326 |
| 8 | 350.213,899 403.940,718 | 9 | 350.214,932 403.947,196 | 6.56 |

| Punct început | X / Y | Punct sfârșit | X / Y | Lungime segment (** (m) |
|---------------|----------------------------|---------------|----------------------------|-------------------------|
| 9 | 350.214,932 403.947,196 | 10 | 350.216,584 403.954,058 | 7.058 |
| 11 | 350.215,852 403.954,176 | 12 | 350.213,676 403.954,768 | 2.255 |
| 13 | 350.212,899 403.951,22 | 14 | 350.211,616 403.945,894 | 5.478 |
| 15 | 350.209,875 403.937,116 | 16 | 350.208,837 403.933,582 | 3.683 |
| 17 | 350.206,914 403.927,271 | 18 | 350.205,141 403.920,102 | 7.385 |
| 19 | 350.203,382 403.913,74 | 20 | 350.202,569 403.909,474 | 4.343 |
| 21 | 350.200,622 403.901,518 | 22 | 350.200,491 403.901,093 | 0.445 |
| 23 | 350.198,516 403.892,791 | 24 | 350.196,195 403.883,722 | 9.361 |
| 25 | 350.194,468 403.874,001 | 26 | 350.193,115 403.869,78 | 4.433 |
| 27 | 350.191,357 403.862,242 | 28 | 350.186,382 403.843,108 | 19.77 |
| 29 | 350.182,579 403.828,053 | 30 | 350.182,669 403.827,892 | 0.184 |
| 31 | 350.183,991 403.822,574 | 32 | 350.184,943 403.820,525 | 2.259 |
| 33 | 350.195,565 403.862,819 | 34 | 350.195,759 403.865,309 | 2.498 |
| 35 | 350.197,498 403.870,099 | 36 | 350.198,201 403.873,275 | 3.253 |
| 37 | 350.198,708 403.876,502 | 38 | 350.200,336 403.884,898 | 8.552 |

| Punct început | X / Y | Punct sfârșit | X / Y | Lungime segment (** (m) |
|---------------|----------------------------|---------------|----------------------------|-------------------------|
| 10 | 350.216,584 403.954,058 | 11 | 350.215,852 403.954,176 | 0.741 |
| 12 | 350.213,676 403.954,768 | 13 | 350.212,899 403.951,22 | 3.632 |
| 14 | 350.211,616 403.945,894 | 15 | 350.209,875 403.937,116 | 8.949 |
| 16 | 350.208,837 403.933,582 | 17 | 350.206,914 403.927,271 | 6.597 |
| 18 | 350.205,141 403.920,102 | 19 | 350.203,382 403.913,74 | 6.601 |
| 20 | 350.202,569 403.909,474 | 21 | 350.200,622 403.901,518 | 8.191 |
| 22 | 350.200,491 403.901,093 | 23 | 350.198,516 403.892,791 | 8.534 |
| 24 | 350.196,195 403.883,722 | 25 | 350.194,468 403.874,001 | 9.873 |
| 26 | 350.193,115 403.869,78 | 27 | 350.191,357 403.862,242 | 7.74 |
| 28 | 350.186,382 403.843,108 | 29 | 350.182,579 403.828,053 | 15.528 |
| 30 | 350.182,669 403.827,892 | 31 | 350.183,991 403.822,574 | 5.48 |
| 32 | 350.184,943 403.820,525 | 33 | 350.195,565 403.862,819 | 43.607 |
| 34 | 350.195,759 403.865,309 | 35 | 350.197,498 403.870,099 | 5.096 |
| 36 | 350.198,201 403.873,275 | 37 | 350.198,708 403.876,502 | 3.267 |
| 38 | 350.200,336 403.884,898 | 1 | 350.201,82 403.892,29 | 7.539 |

** Lungimile segmentelor sunt determinate în planul de proiecție Stereo 70 și sunt rotunjite la 1 milimetru.

*** Distanța dintre puncte este formată din segmente cumulate ce sunt mai mici decât valoarea 1 milimetru.

**DATE DESPRE IMOBILUL NR. 4041**

Oficiul de Cadastru și Publicitate Imobiliară GORJ
Biroul de Cadastru și Publicitate Imobiliară Targu Jiu

A. Partea I. Descrierea imobilului

TEREN Extravilan

Adresa: Jud. Gorj

| Nr. Crt | Nr cadastral Nr. topografic | Suprafața* (mp) | Observații / Referințe |
|---------|--------------------------------|-----------------|---|
| A1 | | 803 | Sector cadastral:85 Teren neimprejmuit; |

B. Partea II. Proprietari și acte

| Inscrieri privitoare la dreptul de proprietate și alte drepturi reale | Referințe |
|---|-----------|
| 0 / 27/01/2026 | |
| Act Normativ nr. 7, din 13/03/1996 emis de PARLAMENTUL ROMANIEI; | |
| B1 | A1 |
| Intabulare, drept de PROPRIETATE, dobandit prin Lege, cota actuala 1/1 1) NEIDENTIFICAT NEIDENTIFICAT | |
| / | |
| Act Administrativ nr. 11908, din 03/11/2025 emis de PRIMARIA RUNCU; | |
| B2 | A1 |
| Se noteaza posesia factica in favoarea lui BĂCANU ELENA 1) BĂCANU ELENA | |

C. Partea III. SARCINI .

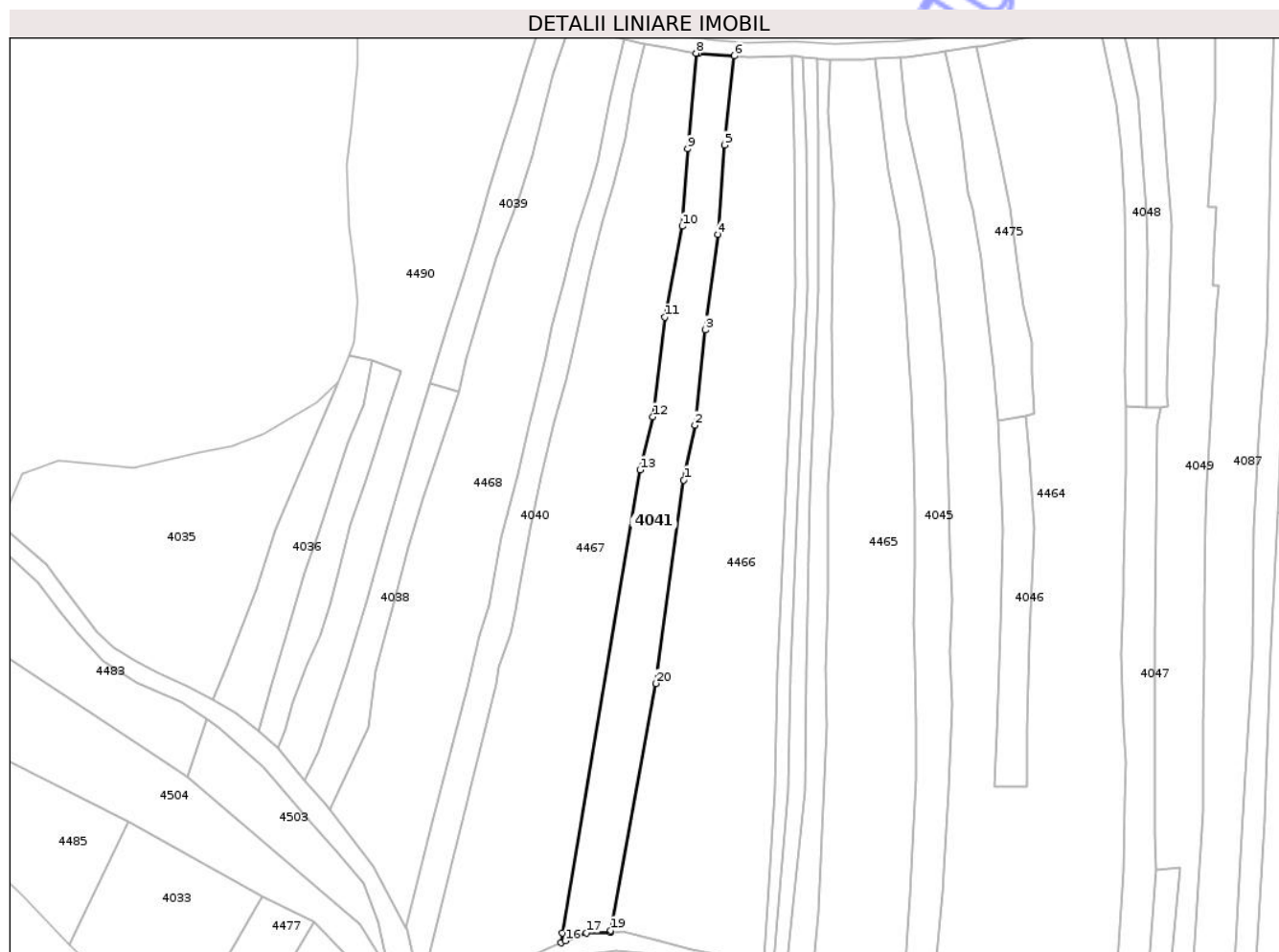
| Inscrieri privind dezmembramintele dreptului de proprietate, drepturi reale de garanție și sarcini | Referințe |
|--|-----------|
| NU SUNT | |

Anexa Nr. 1 La Partea I

Teren

| | | |
|--------------|-----------------|------------------------|
| Nr cadastral | Suprafața (mp)* | Observații / Referințe |
| | 803 | |

* Suprafața este determinată în planul de proiecție Stereo 70.



Date referitoare la teren

| Crt | Categorie folosință | Intravilan | Suprafața (mp) | Tarla | Parcelă | Nr. topo | Observații / Referințe |
|-----|---------------------|------------|----------------|-------|-------------------|----------|------------------------|
| 1 | pasune | NU | 392 | 308 | 22039, 22040/2 | - | |
| 2 | vie | NU | 411 | 308 | 22039, 22040/2 | - | |

Lungime Segmente

1) Valorile lungimilor segmentelor sunt obținute din proiecție în plan.

| Punct început | X / Y | Punct sfârșit | X / Y | Lungime segment (** (m) |
|---------------|----------------------------|---------------|----------------------------|-------------------------|
| 1 | 350.222,236 403.891,888 | 2 | 350.223,806 403.899,689 | 7.957 |
| 2 | 350.223,806 403.899,689 | 3 | 350.225,316 403.913,28 | 13.675 |
| 3 | 350.225,316 403.913,28 | 4 | 350.227,124 403.926,878 | 13.718 |
| 4 | 350.227,124 403.926,878 | 5 | 350.228,019 403.939,654 | 12.807 |

| Punct început | X / Y | Punct sfârșit | X / Y | Lungime segment (** (m) |
|---------------|----------------------------|---------------|----------------------------|-------------------------|
| 5 | 350.228,019 403.939,654 | 6 | 350.229,472 403.952,353 | 12.782 |
| 6 | 350.229,472 403.952,353 | 7 | 350.224,336 403.952,69 | 5.147 |
| 7 | 350.224,336 403.952,69 | 8 | 350.224,021 403.952,749 | 0.32 |
| 8 | 350.224,021 403.952,749 | 9 | 350.222,78 403.939,124 | 13.681 |
| 9 | 350.222,78 403.939,124 | 10 | 350.222,026 403.928,082 | 11.068 |
| 10 | 350.222,026 403.928,082 | 11 | 350.219,539 403.915,109 | 13.209 |
| 11 | 350.219,539 403.915,109 | 12 | 350.217,811 403.900,914 | 14.3 |
| 12 | 350.217,811 403.900,914 | 13 | 350.215,983 403.893,316 | 7.815 |
| 13 | 350.215,983 403.893,316 | 14 | 350.204,905 403.827,346 | 66.894 |
| 14 | 350.204,905 403.827,346 | 15 | 350.204,697 403.825,91 | 1.451 |
| 15 | 350.204,697 403.825,91 | 16 | 350.205,301 403.826,175 | 0.66 |
| 16 | 350.205,301 403.826,175 | 17 | 350.208,35 403.827,296 | 3.249 |
| 17 | 350.208,35 403.827,296 | 18 | 350.211,792 403.827,427 | 3.444 |
| 18 | 350.211,792 403.827,427 | 19 | 350.211,833 403.827,69 | 0.266 |
| 19 | 350.211,833 403.827,69 | 20 | 350.218,28 403.862,875 | 35.771 |
| 20 | 350.218,28 403.862,875 | 1 | 350.222,236 403.891,888 | 29.281 |

** Lungimile segmentelor sunt determinate în planul de proiecție Stereo 70 și sunt rotunjite la 1 milimetru.

*** Distanța dintre puncte este formată din segmente cumulate ce sunt mai mici decât valoarea 1 milimetru.

**DATE DESPRE IMOBILUL NR. 4042**

Oficiul de Cadastru și Publicitate Imobiliară GORJ
Biroul de Cadastru și Publicitate Imobiliară Targu Jiu

A. Partea I. Descrierea imobilului

TEREN Extravilan

Adresa: Jud. Gorj

| Nr. Crt | Nr cadastral Nr. topografic | Suprafața* (mp) | Observații / Referințe |
|---------|-----------------------------|-----------------|---|
| A1 | | 232 | Sector cadastral:85 Teren neimprejmuit; |

B. Partea II. Proprietari și acte

| Inscrieri privitoare la dreptul de proprietate și alte drepturi reale | Referințe |
|--|-----------|
| 0 / 27/01/2026 | |
| Act Normativ nr. 7, din 13/03/1996 emis de PARLAMENTUL ROMANIEI; | |
| B1 | A1 |
| Intabulare, drept de PROPRIETATE, dobandit prin Lege, cota actuala 1/1 | |
| 1) NEIDENTIFICAT NEIDENTIFICAT | |
| / | |
| Act Administrativ nr. 11908, din 03/11/2025 emis de PRIMARIA RUNCU; | |
| B2 | A1 |
| Se noteaza posesia factica in favoarea lui NAN DARIUS | |
| 1) NAN DARIUS | |

C. Partea III. SARCINI .

| Inscrieri privind dezmembramintele dreptului de proprietate, drepturi reale de garanție și sarcini | Referințe |
|--|-----------|
| NU SUNT | |

Anexa Nr. 1 La Partea I

Teren

| | | |
|--------------|-----------------|------------------------|
| Nr cadastral | Suprafața (mp)* | Observații / Referințe |
| | 232 | |

* Suprafața este determinată în planul de proiecție Stereo 70.

DETALII LINIARE IMOBIL



Date referitoare la teren

| Crt | Categorie folosință | Intravilan | Suprafața (mp) | Tarla | Parcelă | Nr. topo | Observații / Referințe |
|-----|---------------------|------------|----------------|-------|-------------------|----------|------------------------|
| 1 | vie | NU | 232 | 308 | 22049/2, 22050 | - | |

Lungime Segmente

1) Valorile lungimilor segmentelor sunt obținute din proiecție în plan.

| Punct început | X / Y | Punct sfârșit | X / Y | Lungime segment (** (m) |
|---------------|----------------------------|---------------|----------------------------|-------------------------|
| 1 | 350.238,529 403.889,916 | 2 | 350.239,884 403.919,157 | 29.272 |
| 2 | 350.239,884 403.919,157 | 3 | 350.239,758 403.940,166 | 21.009 |
| 3 | 350.239,758 403.940,166 | 4 | 350.239,264 403.952,256 | 12.1 |
| 4 | 350.239,264 403.952,256 | 5 | 350.238,316 403.952,409 | 0.96 |
| 5 | 350.238,316 403.952,409 | 6 | 350.237,665 403.952,391 | 0.651 |

| Punct început | X / Y | Punct sfârșit | X / Y | Lungime segment (** (m) |
|---------------|----------------------------|---------------|----------------------------|-------------------------|
| 6 | 350.237,665 403.952,391 | 7 | 350.237,921 403.940,086 | 12.308 |
| 7 | 350.237,921 403.940,086 | 8 | 350.238,113 403.919,467 | 20.62 |
| 8 | 350.238,113 403.919,467 | 9 | 350.236,782 403.889,958 | 29.539 |
| 9 | 350.236,782 403.889,958 | 10 | 350.235,522 403.864,491 | 25.498 |
| 10 | 350.235,522 403.864,491 | 11 | 350.235,309 403.847,58 | 16.912 |
| 11 | 350.235,309 403.847,58 | 12 | 350.233,683 403.823,419 | 24.216 |
| 12 | 350.233,683 403.823,419 | 13 | 350.233,681 403.823,21 | 0.209 |
| 13 | 350.233,681 403.823,21 | 14 | 350.234,194 403.823,134 | 0.519 |
| 14 | 350.234,194 403.823,134 | 15 | 350.235,081 403.823,072 | 0.889 |
| 15 | 350.235,081 403.823,072 | 16 | 350.235,081 403.823,134 | 0.062 |
| 16 | 350.235,081 403.823,134 | 17 | 350.237,21 403.847,585 | 24.544 |
| 17 | 350.237,21 403.847,585 | 18 | 350.237,525 403.864,637 | 17.055 |
| 18 | 350.237,525 403.864,637 | 1 | 350.238,529 403.889,916 | 25.299 |

** Lungimile segmentelor sunt determinate în planul de proiecție Stereo 70 și sunt rotunjite la 1 milimetru.

*** Distanța dintre puncte este formată din segmente cumulate ce sunt mai mici decât valoarea 1 milimetru.

**DATE DESPRE IMOBILUL NR. 4043**

Oficiul de Cadastru și Publicitate Imobiliară GORJ
Biroul de Cadastru și Publicitate Imobiliară Targu Jiu

A. Partea I. Descrierea imobilului

TEREN Extravilan

Adresa: Jud. Gorj

| Nr. Crt | Nr cadastral Nr. topografic | Suprafața* (mp) | Observații / Referințe |
|---------|--------------------------------|-----------------|---|
| A1 | | 246 | Sector cadastral:85 Teren neimprejmuit; |

B. Partea II. Proprietari și acte

| Inscrieri privitoare la dreptul de proprietate și alte drepturi reale | Referințe |
|---|-----------|
| 0 / 27/01/2026 | |
| Act Normativ nr. 7, din 13/03/1996 emis de PARLAMENTUL ROMANIEI; | |
| B1 | A1 |
| Intabulare, drept de PROPRIETATE, dobandit prin Lege, cota actuala 1/1 1) NEIDENTIFICAT NEIDENTIFICAT | |
| / | |
| Act Administrativ nr. 11908, din 03/11/2025 emis de PRIMARIA RUNCU; | |
| B2 | A1 |
| Se noteaza posesia factica in favoarea lui CURCĂ ADRIAN-MATEI 1) CURCĂ ADRIAN-MATEI | |

C. Partea III. SARCINI .

| Inscrieri privind dezmembramintele dreptului de proprietate, drepturi reale de garanție și sarcini | Referințe |
|--|-----------|
| NU SUNT | |

Anexa Nr. 1 La Partea I

Teren

| | | |
|--------------|-----------------|------------------------|
| Nr cadastral | Suprafața (mp)* | Observații / Referințe |
| | 246 | |

* Suprafața este determinată în planul de proiecție Stereo 70.

DETALII LINIARE IMOBIL



Date referitoare la teren

| Crt | Categorie folosință | Intra vilan | Suprafața (mp) | Tarla | Parcelă | Nr. topo | Observații / Referințe |
|-----|---------------------|-------------|----------------|-------|---------------------|----------|------------------------|
| 1 | vie | NU | 246 | 308 | 22051/1, 22052/2 | - | |

Lungime Segmente

1) Valorile lungimilor segmentelor sunt obținute din proiecție în plan.

| Punct început | X / Y | Punct sfârșit | X / Y | Lungime segment (** (m) |
|---------------|----------------------------|---------------|----------------------------|-------------------------|
| 1 | 350.240,171 403.889,77 | 2 | 350.241,509 403.918,986 | 29.247 |
| 2 | 350.241,509 403.918,986 | 3 | 350.241,45 403.940,984 | 21.998 |
| 3 | 350.241,45 403.940,984 | 4 | 350.241,266 403.951,932 | 10.95 |
| 4 | 350.241,266 403.951,932 | 5 | 350.239,264 403.952,256 | 2.028 |
| 5 | 350.239,264 403.952,256 | 6 | 350.239,758 403.940,166 | 12.1 |

| Punct început | X / Y | Punct sfârșit | X / Y | Lungime segment (** (m) |
|---------------|----------------------------|---------------|----------------------------|-------------------------|
| 6 | 350.239,758 403.940,166 | 7 | 350.239,884 403.919,157 | 21.009 |
| 7 | 350.239,884 403.919,157 | 8 | 350.238,529 403.889,916 | 29.272 |
| 8 | 350.238,529 403.889,916 | 9 | 350.237,525 403.864,637 | 25.299 |
| 9 | 350.237,525 403.864,637 | 10 | 350.237,21 403.847,585 | 17.055 |
| 10 | 350.237,21 403.847,585 | 11 | 350.235,081 403.823,134 | 24.544 |
| 11 | 350.235,081 403.823,134 | 12 | 350.235,081 403.823,072 | 0.062 |
| 12 | 350.235,081 403.823,072 | 13 | 350.236,974 403.822,941 | 1.898 |
| 13 | 350.236,974 403.822,941 | 14 | 350.236,976 403.823,049 | 0.108 |
| 14 | 350.236,976 403.823,049 | 15 | 350.239,572 403.847,65 | 24.738 |
| 15 | 350.239,572 403.847,65 | 16 | 350.239,778 403.864,7 | 17.051 |
| 16 | 350.239,778 403.864,7 | 1 | 350.240,171 403.889,77 | 25.073 |

** Lungimile segmentelor sunt determinate în planul de proiecție Stereo 70 și sunt rotunjite la 1 milimetru.

*** Distanța dintre puncte este formată din segmente cumulate ce sunt mai mici decât valoarea 1 milimetru.

**DATE DESPRE IMOBILUL NR. 4044**

Oficiul de Cadastru și Publicitate Imobiliară GORJ
Biroul de Cadastru și Publicitate Imobiliară Targu Jiu

A. Partea I. Descrierea imobilului

TEREN Extravilan

Adresa: Jud. Gorj

| Nr. Crt | Nr cadastral Nr. topografic | Suprafața* (mp) | Observații / Referințe |
|---------|-----------------------------|-----------------|---|
| A1 | | 334 | Sector cadastral:85 Teren neimprejmuit; |

B. Partea II. Proprietari și acte

| Inscrieri privitoare la dreptul de proprietate și alte drepturi reale | Referințe |
|---|-----------|
| 0 / 27/01/2026 | |
| Act Normativ nr. 7, din 13/03/1996 emis de PARLAMENTUL ROMANIEI; | |
| B1 | A1 |
| Intabulare, drept de PROPRIETATE, dobândit prin Lege, cota actuala 1/1 | |
| 1) NEIDENTIFICAT NEIDENTIFICAT | |
| / | |
| Act Administrativ nr. 11908, din 03/11/2025 emis de PRIMARIA RUNCU; | |
| B2 | A1 |
| Se noteaza posesia factica in favoarea lui STOICHIN MARIA, STOICHIN RADU-STEFAN | |
| 1) STOICHIN MARIA | |
| 2) STOICHIN RADU-STEFAN | |

C. Partea III. SARCINI .

| Inscrieri privind dezmembramintele dreptului de proprietate, drepturi reale de garanție și sarcini | Referințe |
|--|-----------|
| NU SUNT | |

Anexa Nr. 1 La Partea I

Teren

| | | |
|--------------|-----------------|------------------------|
| Nr cadastral | Suprafața (mp)* | Observații / Referințe |
| | 334 | |

* Suprafața este determinată în planul de proiecție Stereo 70.



Date referitoare la teren

| Crt | Categorie folosință | Intra vilan | Suprafața (mp) | Tarla | Parcelă | Nr. topo | Observații / Referințe |
|-----|---------------------|-------------|----------------|-------|---------------------------------|----------|------------------------|
| 1 | vie | NU | 334 | 308 | 22051/2, 22053/2, 22054/1 | - | |

Lungime Segmente

1) Valorile lungimilor segmentelor sunt obținute din proiecție în plan.

| Punct început | X / Y | Punct sfârșit | X / Y | Lungime segment (** (m)) | Punct început | X / Y | Punct sfârșit | X / Y | Lungime segment (** (m)) |
|---------------|----------------------------|---------------|----------------------------|--------------------------|---------------|----------------------------|---------------|----------------------------|--------------------------|
| 1 | 350.242,792 403.891,35 | 2 | 350.243,43 403.901,263 | 9.934 | 2 | 350.243,43 403.901,263 | 3 | 350.243,393 403.913,561 | 12.298 |
| 3 | 350.243,393 403.913,561 | 4 | 350.243,541 403.925,049 | 11.489 | 4 | 350.243,541 403.925,049 | 5 | 350.243,757 403.931,331 | 6.286 |
| 5 | 350.243,757 403.931,331 | 6 | 350.243,251 403.937,316 | 6.006 | 6 | 350.243,251 403.937,316 | 7 | 350.242,782 403.944,465 | 7.164 |
| 7 | 350.242,782 403.944,465 | 8 | 350.243,082 403.951,763 | 7.304 | 8 | 350.243,082 403.951,763 | 9 | 350.242,409 403.951,747 | 0.673 |

| Punct început | X / Y | Punct sfârșit | X / Y | Lungime segment (** (m) |
|---------------|----------------------------|---------------|----------------------------|-------------------------|
| 9 | 350.242,409 403.951,747 | 10 | 350.241,266 403.951,932 | 1.158 |
| 11 | 350.241,45 403.940,984 | 12 | 350.241,509 403.918,986 | 21.998 |
| 13 | 350.240,171 403.889,77 | 14 | 350.239,778 403.864,7 | 25.073 |
| 15 | 350.239,572 403.847,65 | 16 | 350.236,976 403.823,049 | 24.738 |
| 17 | 350.236,974 403.822,941 | 18 | 350.240,715 403.822,68 | 3.75 |
| 19 | 350.240,829 403.822,679 | 20 | 350.241,457 403.830,11 | 7.457 |
| 21 | 350.242,671 403.856,84 | 22 | 350.242,5 403.865,009 | 8.171 |
| 23 | 350.242,787 403.876,133 | 1 | 350.242,792 403.891,35 | 15.217 |

| Punct început | X / Y | Punct sfârșit | X / Y | Lungime segment (** (m) |
|---------------|----------------------------|---------------|----------------------------|-------------------------|
| 10 | 350.241,266 403.951,932 | 11 | 350.241,45 403.940,984 | 10.95 |
| 12 | 350.241,509 403.918,986 | 13 | 350.240,171 403.889,77 | 29.247 |
| 14 | 350.239,778 403.864,7 | 15 | 350.239,572 403.847,65 | 17.051 |
| 16 | 350.236,976 403.823,049 | 17 | 350.236,974 403.822,941 | 0.108 |
| 18 | 350.240,715 403.822,68 | 19 | 350.240,829 403.822,679 | 0.114 |
| 20 | 350.241,457 403.830,11 | 21 | 350.242,671 403.856,84 | 26.758 |
| 22 | 350.242,5 403.865,009 | 23 | 350.242,787 403.876,133 | 11.128 |

** Lungimile segmentelor sunt determinate în planul de proiecție Stereo 70 și sunt rotunjite la 1 milimetru.

*** Distanța dintre puncte este formată din segmente cumulate ce sunt mai mici decât valoarea 1 milimetru.

**DATE DESPRE IMOBILUL NR. 4045**

Oficiul de Cadastru și Publicitate Imobiliară GORJ
Biroul de Cadastru și Publicitate Imobiliară Targu Jiu

A. Partea I. Descrierea imobilului

TEREN Extravilan

Adresa: Jud. Gorj

| Nr. Crt | Nr cadastral Nr. topografic | Suprafața* (mp) | Observații / Referințe |
|---------|-----------------------------|-----------------|---|
| A1 | | 604 | Sector cadastral:85 Teren neimprejmuit; |

B. Partea II. Proprietari și acte

| Inscrieri privitoare la dreptul de proprietate și alte drepturi reale | Referințe |
|--|-----------|
| 0 / 27/01/2026 | |
| Act Normativ nr. 7, din 13/03/1996 emis de PARLAMENTUL ROMANIEI; | |
| B1 | A1 |
| Intabulare, drept de PROPRIETATE, dobandit prin Lege, cota actuala 1/1 | |
| 1) NEIDENTIFICAT NEIDENTIFICAT | |
| / | |
| Act Administrativ nr. 11908, din 03/11/2025 emis de PRIMARIA RUNCU; | |
| B2 | A1 |
| Se noteaza posesia factica in favoarea lui GIURA VASILE | |
| 1) GIURA VASILE | |

C. Partea III. SARCINI .

| Inscrieri privind dezmembramintele dreptului de proprietate, drepturi reale de garanție și sarcini | Referințe |
|--|-----------|
| NU SUNT | |

Anexa Nr. 1 La Partea I

Teren

| | | |
|--------------|-----------------|------------------------|
| Nr cadastral | Suprafața (mp)* | Observații / Referințe |
| | 604 | |

* Suprafața este determinată în planul de proiecție Stereo 70.



Date referitoare la teren

| Crt | Categorie folosință | Intra vilan | Suprafața (mp) | Tarla | Parcelă | Nr. topo | Observații / Referințe |
|-----|---------------------|-------------|----------------|-------|---|----------|------------------------|
| 1 | vie | NU | 604 | 308 | 22063, 22064/2, 22065/2, 22066/1 | - | |

Lungime Segmente

1) Valorile lungimilor segmentelor sunt obținute din proiecție în plan.

| Punct început | X / Y | Punct sfârșit | X / Y | Lungime segment (** (m)) |
|---------------|----------------------------|---------------|----------------------------|--------------------------|
| 1 | 350.260,47 403.859,841 | 2 | 350.260,253 403.867,501 | 7.663 |
| 3 | 350.260,558 403.874,748 | 4 | 350.260,176 403.882,524 | 7.785 |
| 5 | 350.260,058 403.890,827 | 6 | 350.259,654 403.901,303 | 10.484 |
| 7 | 350.259,506 403.906,76 | 8 | 350.258,818 403.915,133 | 8.401 |

| Punct început | X / Y | Punct sfârșit | X / Y | Lungime segment (** (m)) |
|---------------|----------------------------|---------------|----------------------------|--------------------------|
| 2 | 350.260,253 403.867,501 | 3 | 350.260,558 403.874,748 | 7.253 |
| 4 | 350.260,176 403.882,524 | 5 | 350.260,058 403.890,827 | 8.304 |
| 6 | 350.259,654 403.901,303 | 7 | 350.259,506 403.906,76 | 5.459 |
| 8 | 350.258,818 403.915,133 | 9 | 350.257,907 403.923,762 | 8.677 |

| Punct început | X / Y | Punct sfârșit | X / Y | Lungime segment (** (m) |
|---------------|----------------------------|---------------|----------------------------|-------------------------|
| 9 | 350.257,907 403.923,762 | 10 | 350.256,183 403.932,99 | 9.388 |
| 11 | 350.254,013 403.943,239 | 12 | 350.253,161 403.952,163 | 8.965 |
| 13 | 350.249,531 403.951,962 | 14 | 350.250,687 403.941,649 | 10.378 |
| 15 | 350.251,494 403.936,028 | 16 | 350.252,921 403.928,032 | 8.122 |
| 17 | 350.253,463 403.921,887 | 18 | 350.254,07 403.915,102 | 6.812 |
| 19 | 350.254,279 403.909,132 | 20 | 350.254,773 403.904,507 | 4.651 |
| 21 | 350.255,027 403.896,131 | 22 | 350.255,241 403.887,81 | 8.324 |
| 23 | 350.255,184 403.879,918 | 24 | 350.255,121 403.871,34 | 8.578 |
| 25 | 350.255,143 403.866,424 | 26 | 350.255,434 403.857,556 | 8.873 |
| 27 | 350.255,403 403.849,408 | 28 | 350.254,576 403.832,724 | 16.704 |
| 29 | 350.253,766 403.822,362 | 30 | 350.256,353 403.822,253 | 2.589 |
| 31 | 350.258,196 403.822,097 | 32 | 350.259,143 403.832,947 | 10.891 |
| 33 | 350.260,093 403.847,679 | 34 | 350.260,18 403.851,786 | 4.108 |

| Punct început | X / Y | Punct sfârșit | X / Y | Lungime segment (** (m) |
|---------------|----------------------------|---------------|----------------------------|-------------------------|
| 10 | 350.256,183 403.932,99 | 11 | 350.254,013 403.943,239 | 10.476 |
| 12 | 350.253,161 403.952,163 | 13 | 350.249,531 403.951,962 | 3.636 |
| 14 | 350.250,687 403.941,649 | 15 | 350.251,494 403.936,028 | 5.679 |
| 16 | 350.252,921 403.928,032 | 17 | 350.253,463 403.921,887 | 6.169 |
| 18 | 350.254,07 403.915,102 | 19 | 350.254,279 403.909,132 | 5.974 |
| 20 | 350.254,773 403.904,507 | 21 | 350.255,027 403.896,131 | 8.38 |
| 22 | 350.255,241 403.887,81 | 23 | 350.255,184 403.879,918 | 7.892 |
| 24 | 350.255,121 403.871,34 | 25 | 350.255,143 403.866,424 | 4.916 |
| 26 | 350.255,434 403.857,556 | 27 | 350.255,403 403.849,408 | 8.148 |
| 28 | 350.254,576 403.832,724 | 29 | 350.253,766 403.822,362 | 10.394 |
| 30 | 350.256,353 403.822,253 | 31 | 350.258,196 403.822,097 | 1.85 |
| 32 | 350.259,143 403.832,947 | 33 | 350.260,093 403.847,679 | 14.763 |
| 34 | 350.260,18 403.851,786 | 1 | 350.260,47 403.859,841 | 8.06 |

** Lungimile segmentelor sunt determinate în planul de proiecție Stereo 70 și sunt rotunjite la 1 milimetru.

*** Distanța dintre puncte este formată din segmente cumulate ce sunt mai mici decât valoarea 1 milimetru.

**DATE DESPRE IMOBILUL NR. 4046**

Oficiul de Cadastru și Publicitate Imobiliară GORJ
Biroul de Cadastru și Publicitate Imobiliară Targu Jiu

A. Partea I. Descrierea imobilului

TEREN Extravilan

Adresa: Jud. Gorj

| Nr. Crt | Nr cadastral Nr. topografic | Suprafața* (mp) | Observații / Referințe |
|---------|-----------------------------|-----------------|--|
| A1 | | 226 | Sector cadastral:85 Teren neimprejmut; |

B. Partea II. Proprietari și acte

| Inscrieri privitoare la dreptul de proprietate și alte drepturi reale | Referințe |
|--|-----------|
| 0 / 27/01/2026 | |
| Act Normativ nr. 7, din 13/03/1996 emis de PARLAMENTUL ROMANIEI; | |
| B1 | A1 |
| Intabulare, drept de PROPRIETATE, dobandit prin Lege, cota actuala 1/1 | |
| 1) NEIDENTIFICAT NEIDENTIFICAT | |
| / | |
| Act Administrativ nr. 11908, din 03/11/2025 emis de PRIMARIA RUNCU; | |
| B2 | A1 |
| Se noteaza posesia factica in favoarea lui COCOLEA FLOAREA | |
| 1) COCOLEA I. FLOAREA | |

C. Partea III. SARCINI .

| Inscrieri privind dezmembramintele dreptului de proprietate, drepturi reale de garanție și sarcini | Referințe |
|--|-----------|
| NU SUNT | |

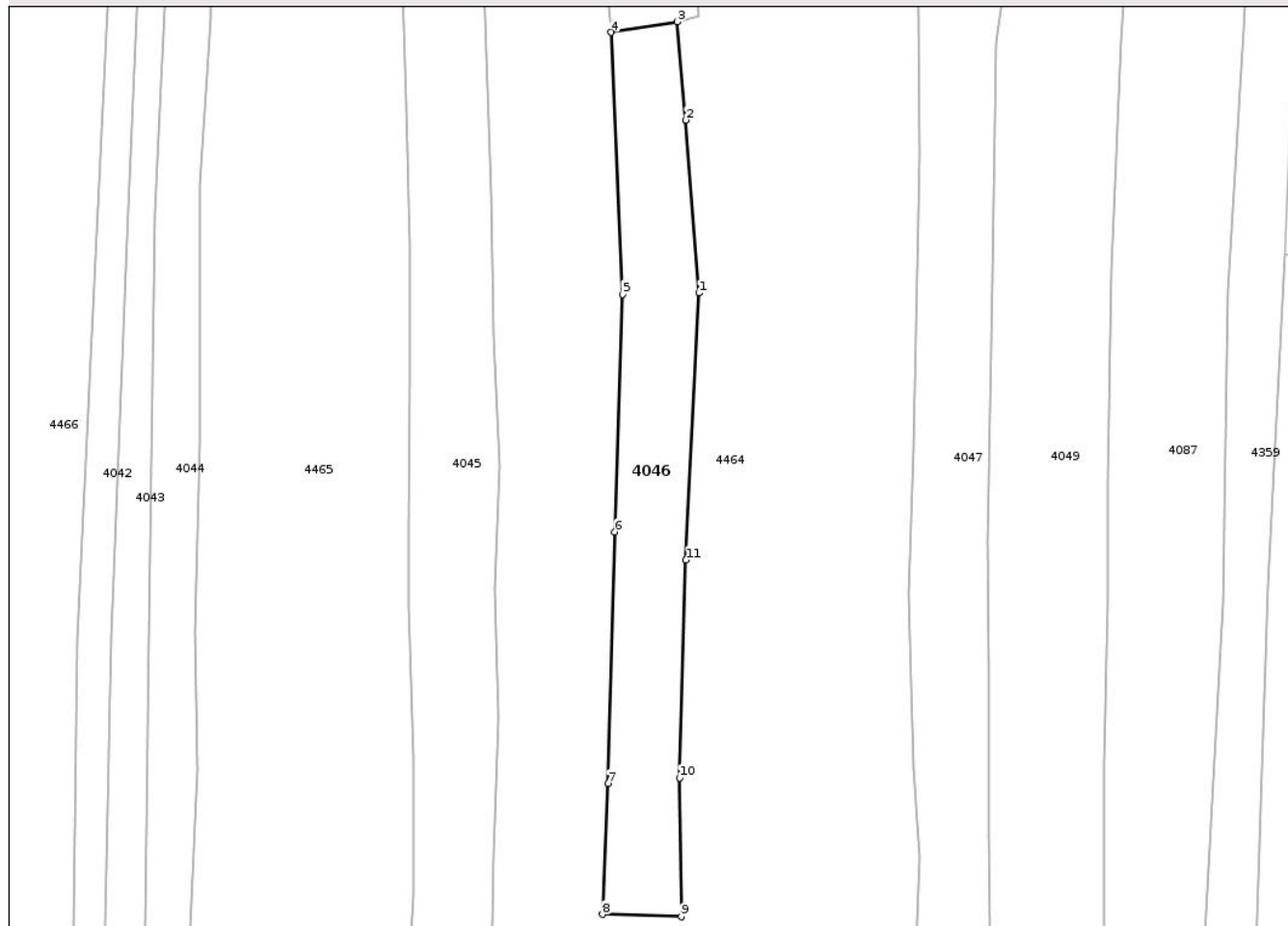
Anexa Nr. 1 La Partea I

Teren

| | | |
|--------------|-----------------|------------------------|
| Nr cadastral | Suprafața (mp)* | Observații / Referințe |
| | 226 | |

* Suprafața este determinată în planul de proiecție Stereo 70.

DETALII LINIARE IMOBIL



Date referitoare la teren

| Crt | Categorie folosință | Intra vilan | Suprafața (mp) | Tarla | Parcelă | Nr. topo | Observații / Referințe |
|-----|---------------------|-------------|----------------|-------|---------|----------|------------------------|
| 1 | vie | NU | 226 | 308 | 22071/1 | - | |

Lungime Segmente

1) Valorile lungimilor segmentelor sunt obținute din proiecție în plan.

| Punct început | X / Y | Punct sfârșit | X / Y | Lungime segment (** (m) |
|---------------|----------------------------|---------------|----------------------------|-------------------------|
| 1 | 350.272,318 403.884,965 | 2 | 350.271,525 403.895,191 | 10.257 |
| 2 | 350.271,525 403.895,191 | 3 | 350.271,015 403.900,998 | 5.829 |
| 3 | 350.271,015 403.900,998 | 4 | 350.267,126 403.900,372 | 3.939 |
| 4 | 350.267,126 403.900,372 | 5 | 350.267,801 403.884,886 | 15.501 |
| 5 | 350.267,801 403.884,886 | 6 | 350.267,342 403.870,847 | 14.047 |

| Punct început | X / Y | Punct sfârșit | X / Y | Lungime segment (** (m) |
|---------------|----------------------------|---------------|----------------------------|-------------------------|
| 6 | 350.267,342 403.870,847 | 7 | 350.266,942 403.855,966 | 14.886 |
| 7 | 350.266,942 403.855,966 | 8 | 350.266,61 403.848,232 | 7.741 |
| 8 | 350.266,61 403.848,232 | 9 | 350.271,266 403.848,098 | 4.658 |
| 9 | 350.271,266 403.848,098 | 10 | 350.271,163 403.856,306 | 8.209 |
| 10 | 350.271,163 403.856,306 | 11 | 350.271,54 403.869,182 | 12.882 |
| 11 | 350.271,54 403.869,182 | 1 | 350.272,318 403.884,965 | 15.802 |

** Lungimile segmentelor sunt determinate în planul de proiecție Stereo 70 și sunt rotunjite la 1 milimetru.

*** Distanța dintre puncte este formată din segmente cumulate ce sunt mai mici decât valoarea 1 milimetru.

Neutilizabil în Circuitul Civil

**DATE DESPRE IMOBILUL NR. 4047**

Oficiul de Cadastru și Publicitate Imobiliară GORJ
Biroul de Cadastru și Publicitate Imobiliară Targu Jiu

A. Partea I. Descrierea imobilului

TEREN Extravilan

Adresa: Jud. Gorj

| Nr. Crt | Nr cadastral Nr. topografic | Suprafața* (mp) | Observații / Referințe |
|---------|-----------------------------|-----------------|---|
| A1 | | 369 | Sector cadastral:85 Teren neimprejmuit; |

B. Partea II. Proprietari și acte

| Inscrieri privitoare la dreptul de proprietate și alte drepturi reale | Referințe |
|---|-----------|
| 0 / 27/01/2026 | |
| Act Normativ nr. 7, din 13/03/1996 emis de PARLAMENTUL ROMANIEI; | |
| B1 | A1 |
| Intabulare, drept de PROPRIETATE, dobândit prin Lege, cota actuala 1/1 | |
| 1) NEIDENTIFICAT NEIDENTIFICAT | |
| / | |
| Act Administrativ nr. 11908, din 03/11/2025 emis de PRIMARIA RUNCU; | |
| B2 | A1 |
| Se noteaza posesia factica in favoarea lui GLĂVAN NICOLAE, GLĂVAN ELENA | |
| 1) GLĂVAN NICOLAE | |
| 2) GLĂVAN ELENA | |

C. Partea III. SARCINI .

| Inscrieri privind dezmembramintele dreptului de proprietate, drepturi reale de garanție și sarcini | Referințe |
|--|-----------|
| NU SUNT | |

Anexa Nr. 1 La Partea I

Teren

| | | |
|--------------|-----------------|------------------------|
| Nr cadastral | Suprafața (mp)* | Observații / Referințe |
| | 369 | |

* Suprafața este determinată în planul de proiecție Stereo 70.



Date referitoare la teren

| Crt | Categorie folosință | Intra vilan | Suprafața (mp) | Tarla | Parcelă | Nr. topo | Observații / Referințe |
|-----|---------------------|-------------|----------------|-------|-------------------------------|----------|------------------------|
| 1 | vie | NU | 369 | 308 | 22077, 22078/2, 22079/3 | - | |

Lungime Segmente

1) Valorile lungimilor segmentelor sunt obținute din proiecție în plan.

| Punct început | X / Y | Punct sfârșit | X / Y | Lungime segment (** (m)) |
|---------------|----------------------------|---------------|----------------------------|--------------------------|
| 1 | 350.289,508 403.847,03 | 2 | 350.289,458 403.853,108 | 6.078 |
| 3 | 350.289,425 403.862,743 | 4 | 350.289,402 403.870,266 | 7.523 |
| 5 | 350.289,703 403.885,749 | 6 | 350.289,858 403.899,753 | 14.005 |
| 7 | 350.290,245 403.902,267 | 8 | 350.288,263 403.902,314 | 1.983 |

| Punct început | X / Y | Punct sfârșit | X / Y | Lungime segment (** (m)) |
|---------------|----------------------------|---------------|----------------------------|--------------------------|
| 2 | 350.289,458 403.853,108 | 3 | 350.289,425 403.862,743 | 9.635 |
| 4 | 350.289,402 403.870,266 | 5 | 350.289,703 403.885,749 | 15.486 |
| 6 | 350.289,858 403.899,753 | 7 | 350.290,245 403.902,267 | 2.544 |
| 8 | 350.288,263 403.902,314 | 9 | 350.285,275 403.902,385 | 2.989 |

| Punct început | X / Y | Punct sfârșit | X / Y | Lungime segment (** (m) |
|---------------|----------------------------|---------------|----------------------------|-------------------------|
| 9 | 350.285,275 403.902,385 | 10 | 350.285,33 403.893,178 | 9.207 |
| 11 | 350.285,041 403.879,181 | 12 | 350.284,994 403.875,783 | 3.398 |
| 13 | 350.284,722 403.867,133 | 14 | 350.285,019 403.856,868 | 10.269 |
| 15 | 350.285,356 403.851,628 | 16 | 350.285,172 403.846,05 | 5.581 |
| 17 | 350.285,065 403.836,196 | 18 | 350.283,901 403.819,989 | 16.249 |
| 19 | 350.288,443 403.820,098 | 20 | 350.289,613 403.836,263 | 16.207 |
| 21 | 350.289,44 403.841,415 | 1 | 350.289,508 403.847,03 | 5.615 |

| Punct început | X / Y | Punct sfârșit | X / Y | Lungime segment (** (m) |
|---------------|----------------------------|---------------|----------------------------|-------------------------|
| 10 | 350.285,33 403.893,178 | 11 | 350.285,041 403.879,181 | 14.0 |
| 12 | 350.284,994 403.875,783 | 13 | 350.284,722 403.867,133 | 8.654 |
| 14 | 350.285,019 403.856,868 | 15 | 350.285,356 403.851,628 | 5.251 |
| 16 | 350.285,172 403.846,05 | 17 | 350.285,065 403.836,196 | 9.855 |
| 18 | 350.283,901 403.819,989 | 19 | 350.288,443 403.820,098 | 4.543 |
| 20 | 350.289,613 403.836,263 | 21 | 350.289,44 403.841,415 | 5.155 |

** Lungimile segmentelor sunt determinate în planul de proiecție Stereo 70 și sunt rotunjite la 1 milimetru.

*** Distanța dintre puncte este formată din segmente cumulate ce sunt mai mici decât valoarea 1 milimetru.

**DATE DESPRE IMOBILUL NR. 4048**

Oficiul de Cadastru și Publicitate Imobiliară GORJ
Biroul de Cadastru și Publicitate Imobiliară Targu Jiu

A. Partea I. Descrierea imobilului

TEREN Extravilan

Adresa: Jud. Gorj

| Nr. Crt | Nr cadastral Nr. topografic | Suprafața* (mp) | Observații / Referințe |
|---------|--------------------------------|-----------------|---|
| A1 | | 168 | Sector cadastral:85 Teren neimprejmuit; |

B. Partea II. Proprietari și acte

| Inscrieri privitoare la dreptul de proprietate și alte drepturi reale | Referințe |
|---|-----------|
| 0 / 27/01/2026 | |
| Act Normativ nr. 7, din 13/03/1996 emis de PARLAMENTUL ROMANIEI; | |
| B1 | A1 |
| Intabulare, drept de PROPRIETATE, dobândit prin Lege, cota actuala 1/1 1) NEIDENTIFICAT NEIDENTIFICAT | |
| / | |
| Act Administrativ nr. 11908, din 03/11/2025 emis de PRIMARIA RUNCU; | |
| B2 | A1 |
| Se noteaza posesia factica in favoarea lui IANC CONSTANTIN 1) IANC CONSTANTIN | |

C. Partea III. SARCINI .

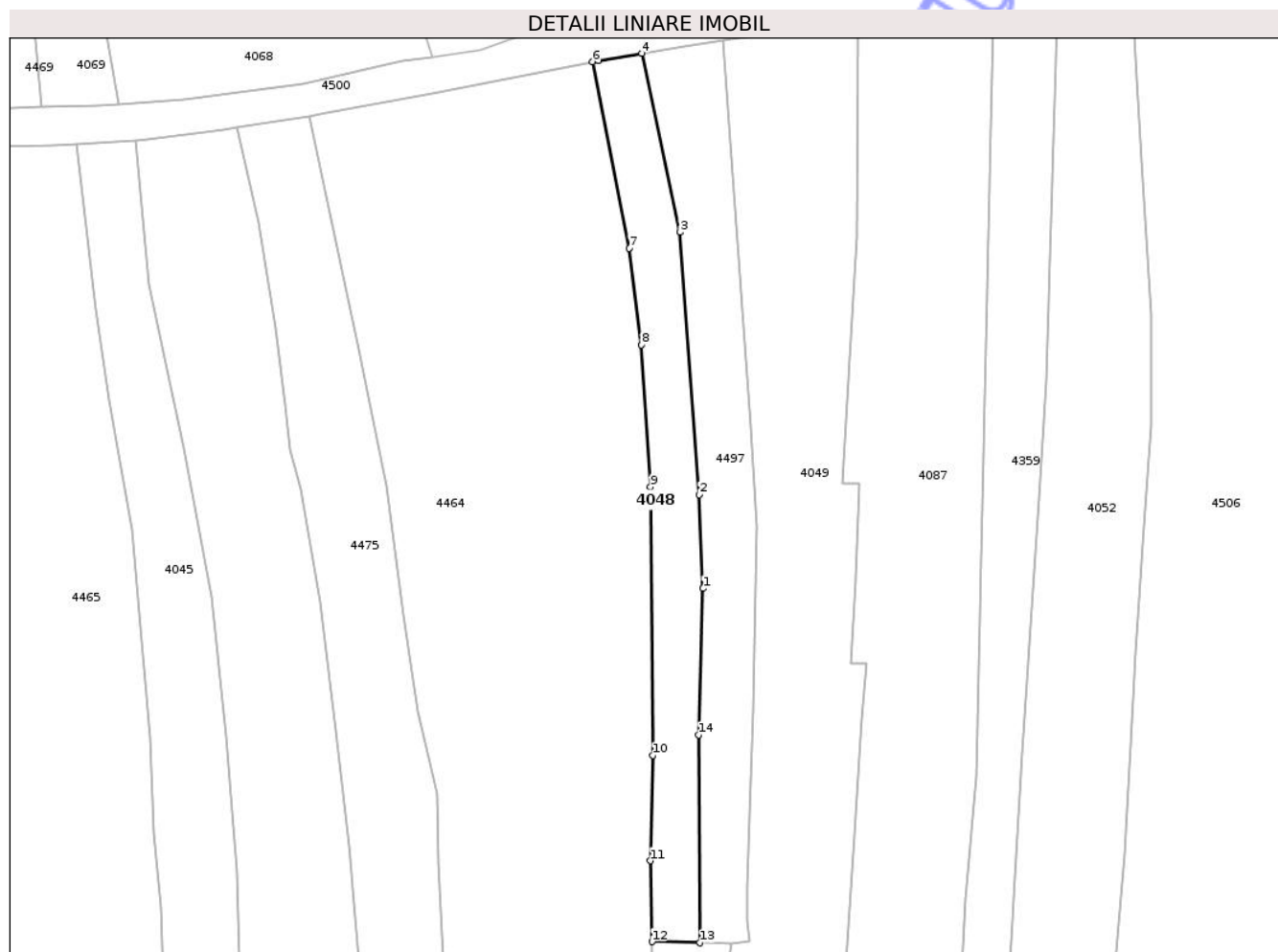
| Inscrieri privind dezmembramintele dreptului de proprietate, drepturi reale de garanție și sarcini | Referințe |
|--|-----------|
| NU SUNT | |

Anexa Nr. 1 La Partea I

Teren

| | | |
|--------------|-----------------|------------------------|
| Nr cadastral | Suprafața (mp)* | Observații / Referințe |
| | 168 | |

* Suprafața este determinată în planul de proiecție Stereo 70.



Date referitoare la teren

| Crt | Categorie folosință | Intra vilan | Suprafața (mp) | Tarla | Parcelă | Nr. topo | Observații / Referințe |
|-----|---------------------|-------------|----------------|-------|---------|----------|------------------------|
| 1 | vie | NU | 168 | 308 | 22076 | - | |

Lungime Segmente

1) Valorile lungimilor segmentelor sunt obținute din proiecție în plan.

| Punct început | X / Y | Punct sfârșit | X / Y | Lungime segment (** (m) |
|---------------|----------------------------|---------------|----------------------------|-------------------------|
| 1 | 350.288,452 403.924,326 | 2 | 350.288,224 403.930,152 | 5.83 |
| 2 | 350.288,224 403.930,152 | 3 | 350.287,011 403.946,468 | 16.361 |
| 3 | 350.287,011 403.946,468 | 4 | 350.284,644 403.957,588 | 11.369 |
| 4 | 350.284,644 403.957,588 | 5 | 350.281,955 403.957,143 | 2.726 |
| 5 | 350.281,955 403.957,143 | 6 | 350.281,571 403.957,068 | 0.391 |

| Punct început | X / Y | Punct sfârşit | X / Y | Lungime segment (** (m) |
|---------------|----------------------------|---------------|----------------------------|-------------------------|
| 6 | 350.281,571 403.957,068 | 7 | 350.283,872 403.945,478 | 11.816 |
| 7 | 350.283,872 403.945,478 | 8 | 350.284,631 403.939,456 | 6.07 |
| 8 | 350.284,631 403.939,456 | 9 | 350.285,199 403.930,645 | 8.829 |
| 9 | 350.285,199 403.930,645 | 10 | 350.285,339 403.913,961 | 16.685 |
| 10 | 350.285,339 403.913,961 | 11 | 350.285,194 403.907,411 | 6.552 |
| 11 | 350.285,194 403.907,411 | 12 | 350.285,275 403.902,385 | 5.027 |
| 12 | 350.285,275 403.902,385 | 13 | 350.288,263 403.902,314 | 2.989 |
| 13 | 350.288,263 403.902,314 | 14 | 350.288,19 403.915,238 | 12.924 |
| 14 | 350.288,19 403.915,238 | 1 | 350.288,452 403.924,326 | 9.092 |

** Lungimile segmentelor sunt determinate în planul de proiecție Stereo 70 și sunt rotunjite la 1 milimetru.

*** Distanța dintre puncte este formată din segmente cumulate ce sunt mai mici decât valoarea 1 milimetru.

**DATE DESPRE IMOBILUL NR. 4049**

Oficiul de Cadastru și Publicitate Imobiliară GORJ
Biroul de Cadastru și Publicitate Imobiliară Targu Jiu

A. Partea I. Descrierea imobilului

TEREN Extravilan

Adresa: Jud. Gorj

| Nr. Crt | Nr cadastral Nr. topografic | Suprafața* (mp) | Observații / Referințe |
|---------|--------------------------------|-----------------|---|
| A1 | | 892 | Sector cadastral:85 Teren neimprejmuit; |

B. Partea II. Proprietari și acte

| Inscrieri privitoare la dreptul de proprietate și alte drepturi reale | | Referințe |
|---|---|-----------|
| 0 / 27/01/2026 | | |
| Act Normativ nr. 7, din 13/03/1996 emis de PARLAMENTUL ROMANIEI; | | |
| B1 | Intabulare, drept de PROPRIETATE, dobândit prin Lege, cota actuala 1/1 1) NEIDENTIFICAT NEIDENTIFICAT | A1 |
| / | | |
| Act Administrativ nr. 11908, din 03/11/2025 emis de PRIMARIA RUNCU; | | |
| B2 | Se noteaza posesia factica in favoarea lui COCOLEA NICOLAE 1) COCOLEA NICOLAE | A1 |

C. Partea III. SARCINI .

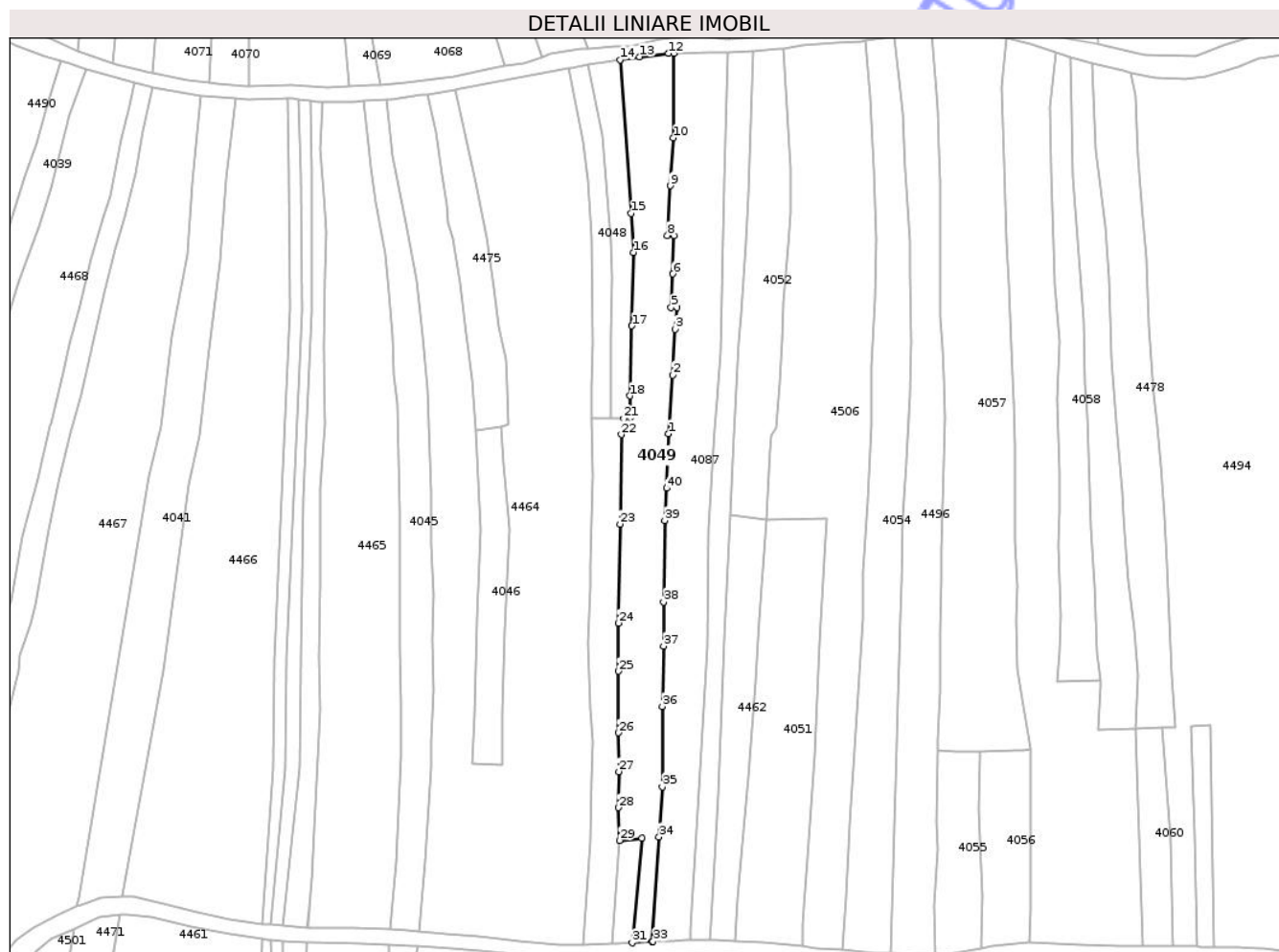
| Inscrieri privind dezmembramintele dreptului de proprietate, drepturi reale de garanție și sarcini | Referințe |
|--|-----------|
| NU SUNT | |

Anexa Nr. 1 La Partea I

Teren

| | | |
|--------------|-----------------|------------------------|
| Nr cadastral | Suprafața (mp)* | Observații / Referințe |
| | 892 | |

* Suprafața este determinată în planul de proiecție Stereo 70.



Date referitoare la teren

| Crt | Categorie folosință | Intra vilan | Suprafața (mp) | Tarla | Parcelă | Nr. topo | Observații / Referințe |
|-----|---------------------|-------------|----------------|-------|---|----------|------------------------|
| 1 | vie | NU | 892 | 308 | 22080/1, 22081, 22082, 22084/3, 22085/1 | - | |

Lungime Segmente

1) Valorile lungimilor segmentelor sunt obținute din proiecție în plan.

| Punct început | X / Y | Punct sfârșit | X / Y | Lungime segment (** (m) |
|---------------|----------------------------|---------------|----------------------------|-------------------------|
| 1 | 350.297,292 403.899,895 | 2 | 350.297,897 403.909,05 | 9.175 |
| 3 | 350.298,314 403.916,224 | 4 | 350.298,613 403.919,677 | 3.466 |
| 5 | 350.297,672 403.919,636 | 6 | 350.297,935 403.924,883 | 5.254 |

| Punct început | X / Y | Punct sfârșit | X / Y | Lungime segment (** (m) |
|---------------|----------------------------|---------------|----------------------------|-------------------------|
| 2 | 350.297,897 403.909,05 | 3 | 350.298,314 403.916,224 | 7.186 |
| 4 | 350.298,613 403.919,677 | 5 | 350.297,672 403.919,636 | 0.942 |
| 6 | 350.297,935 403.924,883 | 7 | 350.298,159 403.930,844 | 5.965 |

| Punct început | X / Y | Punct sfârșit | X / Y | Lungime segment (** (m) | Punct început | X / Y | Punct sfârșit | X / Y | Lungime segment (** (m) |
|---------------|----------------------------|---------------|----------------------------|-------------------------|---------------|----------------------------|---------------|----------------------------|-------------------------|
| 7 | 350.298,159 403.930,844 | 8 | 350.297,115 403.930,882 | 1.045 | 8 | 350.297,115 403.930,882 | 9 | 350.297,543 403.938,684 | 7.814 |
| 9 | 350.297,543 403.938,684 | 10 | 350.298,05 403.946,154 | 7.487 | 10 | 350.298,05 403.946,154 | 11 | 350.298,096 403.959,406 | 13.252 |
| 11 | 350.298,096 403.959,406 | 12 | 350.297,295 403.959,4 | 0.801 | 12 | 350.297,295 403.959,4 | 13 | 350.292,735 403.958,851 | 4.593 |
| 13 | 350.292,735 403.958,851 | 14 | 350.289,666 403.958,386 | 3.104 | 14 | 350.289,666 403.958,386 | 15 | 350.291,422 403.934,359 | 24.091 |
| 15 | 350.291,422 403.934,359 | 16 | 350.291,789 403.928,246 | 6.124 | 16 | 350.291,789 403.928,246 | 17 | 350.291,545 403.916,766 | 11.483 |
| 17 | 350.291,545 403.916,766 | 18 | 350.291,235 403.905,803 | 10.967 | 18 | 350.291,235 403.905,803 | 19 | 350.291,226 403.903,719 | 2.084 |
| 19 | 350.291,226 403.903,719 | 20 | 350.291,325 403.902,445 | 1.278 | 20 | 350.291,325 403.902,445 | 21 | 350.290,245 403.902,267 | 1.095 |
| 21 | 350.290,245 403.902,267 | 22 | 350.289,858 403.899,753 | 2.544 | 22 | 350.289,858 403.899,753 | 23 | 350.289,703 403.885,749 | 14.005 |
| 23 | 350.289,703 403.885,749 | 24 | 350.289,402 403.870,266 | 15.486 | 24 | 350.289,402 403.870,266 | 25 | 350.289,425 403.862,743 | 7.523 |
| 25 | 350.289,425 403.862,743 | 26 | 350.289,458 403.853,108 | 9.635 | 26 | 350.289,458 403.853,108 | 27 | 350.289,508 403.847,03 | 6.078 |
| 27 | 350.289,508 403.847,03 | 28 | 350.289,44 403.841,415 | 5.615 | 28 | 350.289,44 403.841,415 | 29 | 350.289,613 403.836,263 | 5.155 |
| 29 | 350.289,613 403.836,263 | 30 | 350.293,1 403.836,655 | 3.509 | 30 | 350.293,1 403.836,655 | 31 | 350.291,582 403.820,264 | 16.461 |
| 31 | 350.291,582 403.820,264 | 32 | 350.294,705 403.820,467 | 3.13 | 32 | 350.294,705 403.820,467 | 33 | 350.294,853 403.820,472 | 0.148 |
| 33 | 350.294,853 403.820,472 | 34 | 350.295,797 403.836,815 | 16.37 | 34 | 350.295,797 403.836,815 | 35 | 350.296,298 403.844,667 | 7.868 |
| 35 | 350.296,298 403.844,667 | 36 | 350.296,286 403.857,252 | 12.585 | 36 | 350.296,286 403.857,252 | 37 | 350.296,474 403.866,666 | 9.416 |
| 37 | 350.296,474 403.866,666 | 38 | 350.296,477 403.873,581 | 6.915 | 38 | 350.296,477 403.873,581 | 39 | 350.296,676 403.886,336 | 12.757 |
| 39 | 350.296,676 403.886,336 | 40 | 350.296,939 403.891,359 | 5.03 | 40 | 350.296,939 403.891,359 | 1 | 350.297,292 403.899,895 | 8.543 |

** Lungimile segmentelor sunt determinate în planul de proiecție Stereo 70 și sunt rotunjite la 1 milimetru.

*** Distanța dintre puncte este formată din segmente cumulate ce sunt mai mici decât valoarea 1 milimetru.

**DATE DESPRE IMOBILUL NR. 4050**

Oficiul de Cadastru și Publicitate Imobiliară GORJ
Biroul de Cadastru și Publicitate Imobiliară Targu Jiu

A. Partea I. Descrierea imobilului

TEREN Extravilan

Adresa: Jud. Gorj

| Nr. Crt | Nr cadastral Nr. topografic | Suprafața* (mp) | Observații / Referințe |
|---------|-----------------------------|-----------------|---|
| A1 | | 54 | Sector cadastral:85 Teren neimprejmuit; |

B. Partea II. Proprietari și acte

| Inscrieri privitoare la dreptul de proprietate și alte drepturi reale | Referințe |
|--|-----------|
| 0 / 27/01/2026 | |
| Act Normativ nr. 7, din 13/03/1996 emis de PARLAMENTUL ROMANIEI; | |
| B1 | A1 |
| Intabulare, drept de PROPRIETATE, dobandit prin Lege, cota actuala 1/1 | |
| 1) NEIDENTIFICAT NEIDENTIFICAT | |
| / | |
| Act Administrativ nr. 11908, din 03/11/2025 emis de PRIMARIA RUNCU; | |
| B2 | A1 |
| Se noteaza posesia factica in favoarea lui IANC CONSTANTIN | |
| 1) IANC CONSTANTIN | |

C. Partea III. SARCINI .

| Inscrieri privind dezmembramintele dreptului de proprietate, drepturi reale de garanție și sarcini | Referințe |
|--|-----------|
| NU SUNT | |

Anexa Nr. 1 La Partea I

Teren

| | | |
|--------------|-----------------|------------------------|
| Nr cadastral | Suprafața (mp)* | Observații / Referințe |
| | 54 | |

* Suprafața este determinată în planul de proiecție Stereo 70.

DETALII LINIARE IMOBIL



Date referitoare la teren

| Crt | Categorie folosință | Intravilan | Suprafața (mp) | Tarla | Parcelă | Nr. topo | Observații / Referințe |
|-----|---------------------|------------|----------------|-------|---------|----------|------------------------|
| 1 | pasune | NU | 54 | 308 | 22083/2 | - | |

Lungime Segmente

1) Valorile lungimilor segmentelor sunt obținute din proiecție în plan.

| Punct început | X / Y | Punct sfârșit | X / Y | Lungime segment (** (m) |
|---------------|----------------------------|---------------|----------------------------|-------------------------|
| 1 | 350.293,1 403.836,655 | 2 | 350.289,613 403.836,263 | 3.509 |
| 2 | 350.289,613 403.836,263 | 3 | 350.288,443 403.820,098 | 16.207 |
| 3 | 350.288,443 403.820,098 | 4 | 350.289,402 403.820,121 | 0.959 |
| 4 | 350.289,402 403.820,121 | 5 | 350.291,582 403.820,264 | 2.185 |
| 5 | 350.291,582 403.820,264 | 1 | 350.293,1 403.836,655 | 16.461 |

** Lungimile segmentelor sunt determinate în planul de proiecție Stereo 70 și sunt rotunjite la 1 milimetru.

*** Distanța dintre puncte este formată din segmente cumulate ce sunt mai mici decât valoarea 1 milimetru.

Neutilizabil în Circuitul
Civil

**DATE DESPRE IMOBILUL NR. 4051**

Oficiul de Cadastru și Publicitate Imobiliară GORJ
Biroul de Cadastru și Publicitate Imobiliară Targu Jiu

A. Partea I. Descrierea imobilului

TEREN Extravilan

Adresa: Jud. Gorj

| Nr. Crt | Nr cadastral Nr. topografic | Suprafața* (mp) | Observații / Referințe |
|---------|-----------------------------|-----------------|---|
| A1 | | 661 | Sector cadastral:85 Teren neimprejmuit; |

B. Partea II. Proprietari și acte

| Inscrieri privitoare la dreptul de proprietate și alte drepturi reale | | Referințe |
|---|--|-----------|
| 0 / 27/01/2026 | | |
| Act Normativ nr. 7, din 13/03/1996 emis de PARLAMENTUL ROMANIEI; | | |
| B1 | Intabulare, drept de PROPRIETATE, dobandit prin Lege, cota actuala 1/1 1) NEIDENTIFICAT NEIDENTIFICAT | A1 |
| / | | |
| Act Administrativ nr. 11908, din 03/11/2025 emis de PRIMARIA RUNCU; | | |
| B2 | Se noteaza posesia factica in favoarea lui ROCA-STOICHIN GHEORGHITA 1) ROCA-STOICHIN GHEORGHITA | A1 |

C. Partea III. SARCINI .

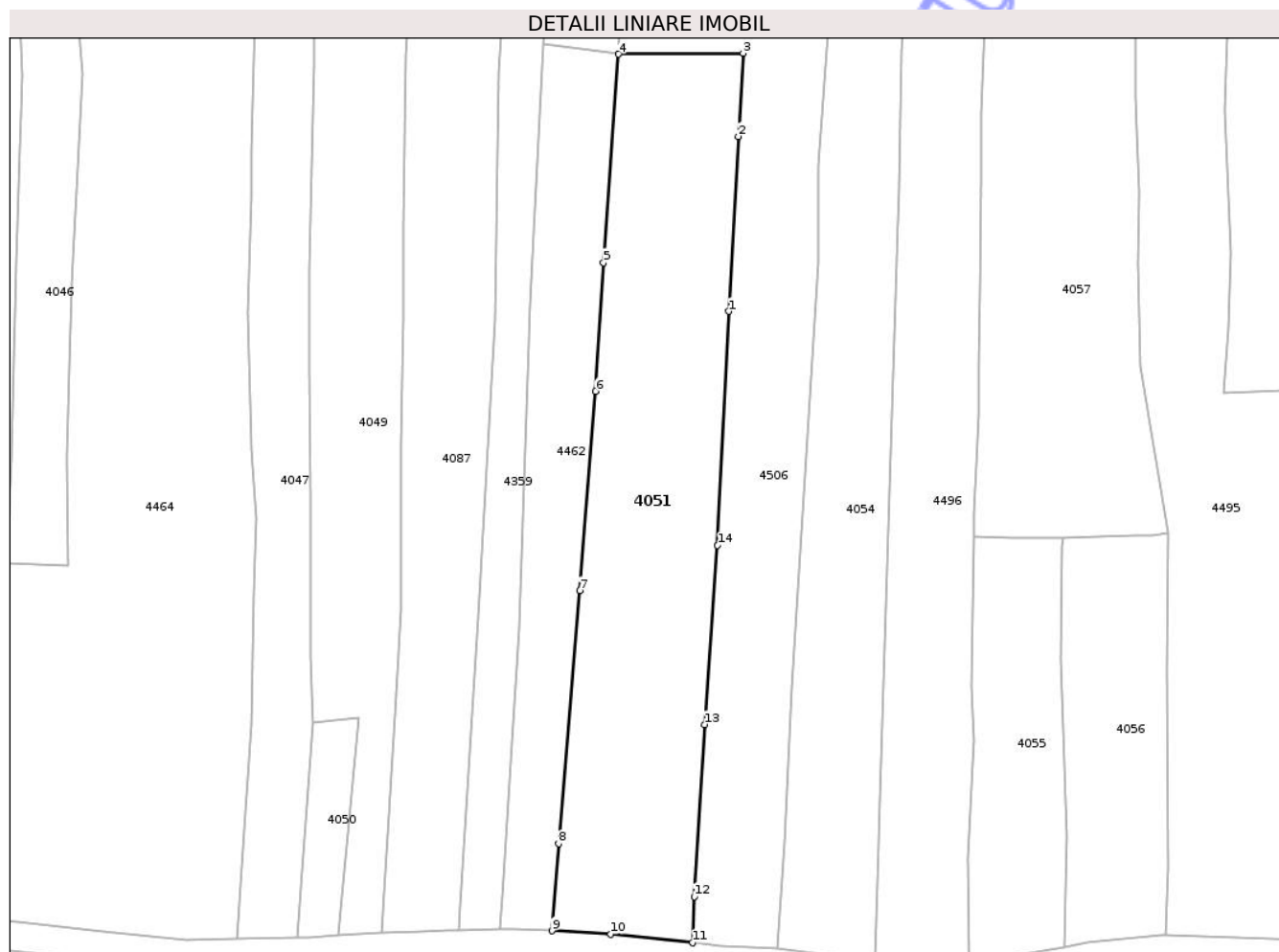
| Inscrieri privind dezmembramintele dreptului de proprietate, drepturi reale de garanție și sarcini | Referințe |
|--|-----------|
| NU SUNT | |

Anexa Nr. 1 La Partea I

Teren

| | | |
|--------------|-----------------|------------------------|
| Nr cadastral | Suprafața (mp)* | Observații / Referințe |
| | 661 | |

* Suprafața este determinată în planul de proiecție Stereo 70.



Date referitoare la teren

| Crt | Categorie folosință | Intra vilan | Suprafața (mp) | Tarla | Parcelă | Nr. topo | Observații / Referințe |
|-----|---------------------|-------------|----------------|-------|---------|----------|------------------------|
| 1 | pasune | NU | 661 | 308 | 22092/2 | - | |

Lungime Segmente

1) Valorile lungimilor segmentelor sunt obținute din proiecție în plan.

| Punct început | X / Y | Punct sfârșit | X / Y | Lungime segment (** (m) |
|---------------|----------------------------|---------------|----------------------------|-------------------------|
| 1 | 350.320,943 403.867,175 | 2 | 350.321,666 403.880,315 | 13.16 |
| 2 | 350.321,666 403.880,315 | 3 | 350.322,026 403.886,58 | 6.275 |
| 3 | 350.322,026 403.886,58 | 4 | 350.312,633 403.886,512 | 9.393 |
| 4 | 350.312,633 403.886,512 | 5 | 350.311,518 403.870,829 | 15.723 |
| 5 | 350.311,518 403.870,829 | 6 | 350.310,916 403.861,16 | 9.688 |

| Punct început | X / Y | Punct sfârșit | X / Y | Lungime segment (** (m) |
|---------------|----------------------------|---------------|----------------------------|-------------------------|
| 6 | 350.310,916 403.861,16 | 7 | 350.309,711 403.846,174 | 15.034 |
| 7 | 350.309,711 403.846,174 | 8 | 350.308,144 403.827,149 | 19.089 |
| 8 | 350.308,144 403.827,149 | 9 | 350.307,651 403.820,597 | 6.571 |
| 9 | 350.307,651 403.820,597 | 10 | 350.312,068 403.820,34 | 4.424 |
| 10 | 350.312,068 403.820,34 | 11 | 350.318,2 403.819,699 | 6.165 |
| 11 | 350.318,2 403.819,699 | 12 | 350.318,356 403.823,179 | 3.483 |
| 12 | 350.318,356 403.823,179 | 13 | 350.319,128 403.836,107 | 12.951 |
| 13 | 350.319,128 403.836,107 | 14 | 350.320,102 403.849,572 | 13.5 |
| 14 | 350.320,102 403.849,572 | 1 | 350.320,943 403.867,175 | 17.623 |

** Lungimile segmentelor sunt determinate în planul de proiecție Stereo 70 și sunt rotunjite la 1 milimetru.

*** Distanța dintre puncte este formată din segmente cumulate ce sunt mai mici decât valoarea 1 milimetru.

**DATE DESPRE IMOBILUL NR. 4052**

Oficiul de Cadastru și Publicitate Imobiliară GORJ
Biroul de Cadastru și Publicitate Imobiliară Targu Jiu

A. Partea I. Descrierea imobilului

TEREN Extravilan

Adresa: Jud. Gorj

| Nr. Crt | Nr cadastral Nr. topografic | Suprafața* (mp) | Observații / Referințe |
|---------|-----------------------------|-----------------|---|
| A1 | | 454 | Sector cadastral:85 Teren neimprejmuit; |

B. Partea II. Proprietari și acte

| Inscrieri privitoare la dreptul de proprietate și alte drepturi reale | Referințe |
|--|-----------|
| 0 / 27/01/2026 | |
| Act Normativ nr. 7, din 13/03/1996 emis de PARLAMENTUL ROMANIEI; | |
| B1 | A1 |
| Intabulare, drept de PROPRIETATE, dobandit prin Lege, cota actuala 1/1 | |
| 1) NEIDENTIFICAT NEIDENTIFICAT | |
| / | |
| Act Administrativ nr. 11908, din 03/11/2025 emis de PRIMARIA RUNCU; | |
| B2 | A1 |
| Se noteaza posesia factica in favoarea lui COANCĂ TRANDAFIRA | |
| 1) COANCĂ TRANDAFIRA | |

C. Partea III. SARCINI .

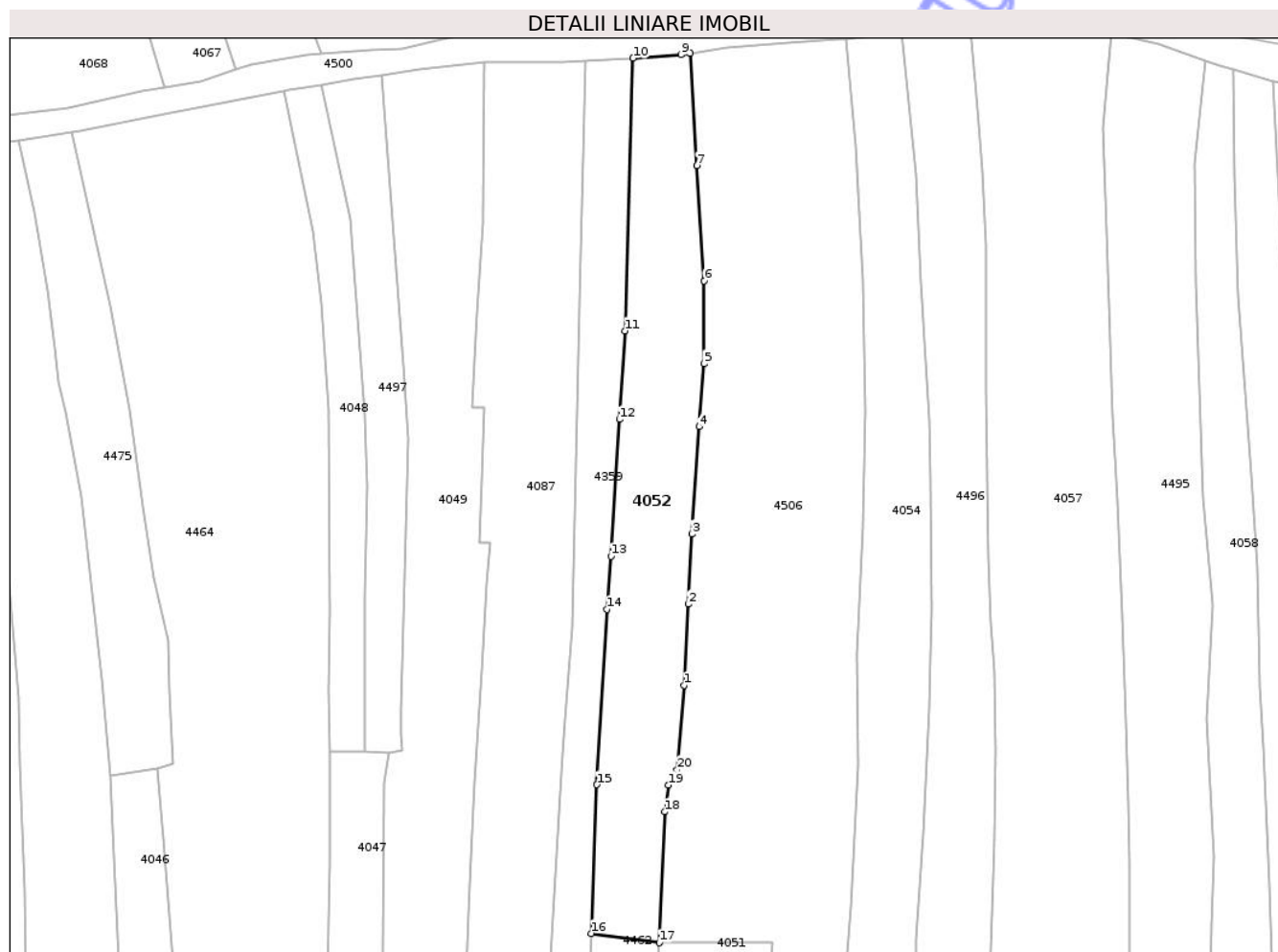
| Inscrieri privind dezmembramintele dreptului de proprietate, drepturi reale de garanție și sarcini | Referințe |
|--|-----------|
| NU SUNT | |

Anexa Nr. 1 La Partea I

Teren

| | | |
|--------------|-----------------|------------------------|
| Nr cadastral | Suprafața (mp)* | Observații / Referințe |
| | 454 | |

* Suprafața este determinată în planul de proiecție Stereo 70.



Date referitoare la teren

| Crt | Categorie folosință | Intra vilan | Suprafața (mp) | Tarla | Parcelă | Nr. topo | Observații / Referințe |
|-----|---------------------|-------------|----------------|-------|-------------------------------|----------|------------------------|
| 1 | vie | NU | 454 | 308 | 22090/1, 22093, 22094/1 | - | |

Lungime Segmente

1) Valorile lungimilor segmentelor sunt obținute din proiecție în plan.

| Punct început | X / Y | Punct sfârșit | X / Y | Lungime segment (** (m)) |
|---------------|----------------------------|---------------|----------------------------|--------------------------|
| 1 | 350.314,69 403.907,847 | 2 | 350.315,018 403.914,553 | 6.714 |
| 2 | 350.315,018 403.914,553 | 3 | 350.315,329 403.920,374 | 5.829 |
| 3 | 350.315,329 403.920,374 | 4 | 350.315,918 403.929,262 | 8.907 |
| 4 | 350.315,918 403.929,262 | 5 | 350.316,323 403.934,474 | 5.228 |

| Punct început | X / Y | Punct sfârșit | X / Y | Lungime segment (** (m) |
|---------------|----------------------------|---------------|----------------------------|-------------------------|
| 5 | 350.316,323 403.934,474 | 6 | 350.316,341 403.941,343 | 6.869 |
| 6 | 350.316,341 403.941,343 | 7 | 350.315,758 403.950,87 | 9.545 |
| 7 | 350.315,758 403.950,87 | 8 | 350.315,183 403.960,19 | 9.338 |
| 8 | 350.315,183 403.960,19 | 9 | 350.314,446 403.960,071 | 0.747 |
| 9 | 350.314,446 403.960,071 | 10 | 350.310,456 403.959,772 | 4.001 |
| 10 | 350.310,456 403.959,772 | 11 | 350.309,768 403.937,196 | 22.586 |
| 11 | 350.309,768 403.937,196 | 12 | 350.309,335 403.929,853 | 7.356 |
| 12 | 350.309,335 403.929,853 | 13 | 350.308,637 403.918,517 | 11.357 |
| 13 | 350.308,637 403.918,517 | 14 | 350.308,274 403.914,125 | 4.407 |
| 14 | 350.308,274 403.914,125 | 15 | 350.307,454 403.899,609 | 14.539 |
| 15 | 350.307,454 403.899,609 | 16 | 350.306,99 403.887,283 | 12.335 |
| 16 | 350.306,99 403.887,283 | 17 | 350.312,633 403.886,512 | 5.695 |
| 17 | 350.312,633 403.886,512 | 18 | 350.313,087 403.897,353 | 10.851 |
| 18 | 350.313,087 403.897,353 | 19 | 350.313,411 403.899,566 | 2.237 |
| 19 | 350.313,411 403.899,566 | 20 | 350.314,107 403.900,845 | 1.456 |
| 20 | 350.314,107 403.900,845 | 1 | 350.314,69 403.907,847 | 7.026 |

** Lungimile segmentelor sunt determinate în planul de proiecție Stereo 70 și sunt rotunjite la 1 milimetru.

*** Distanța dintre puncte este formată din segmente cumulate ce sunt mai mici decât valoarea 1 milimetru.

**DATE DESPRE IMOBILUL NR. 4053**

Oficiul de Cadastru și Publicitate Imobiliară GORJ
Biroul de Cadastru și Publicitate Imobiliară Targu Jiu

A. Partea I. Descrierea imobilului

TEREN Extravilan

Adresa: Jud. Gorj

| Nr. Crt | Nr cadastral Nr. topografic | Suprafața* (mp) | Observații / Referințe |
|---------|--------------------------------|-----------------|---|
| A1 | | 107 | Sector cadastral:85 Teren neimprejmuit; |

B. Partea II. Proprietari și acte

| Inscrieri privitoare la dreptul de proprietate și alte drepturi reale | | Referințe |
|---|---|-----------|
| 0 / 27/01/2026 | | |
| Act Normativ nr. 7, din 13/03/1996 emis de PARLAMENTUL ROMANIEI; | | |
| B1 | Intabulare, drept de PROPRIETATE, dobandit prin Lege, cota actuala 1/1 1) NEIDENTIFICAT NEIDENTIFICAT | A1 |
| / | | |
| Act Administrativ nr. 11908, din 03/11/2025 emis de PRIMARIA RUNCU; | | |
| B2 | Se noteaza posesia factica in favoarea lui NAN DARIUS 1) NAN DARIUS | A1 |

C. Partea III. SARCINI .

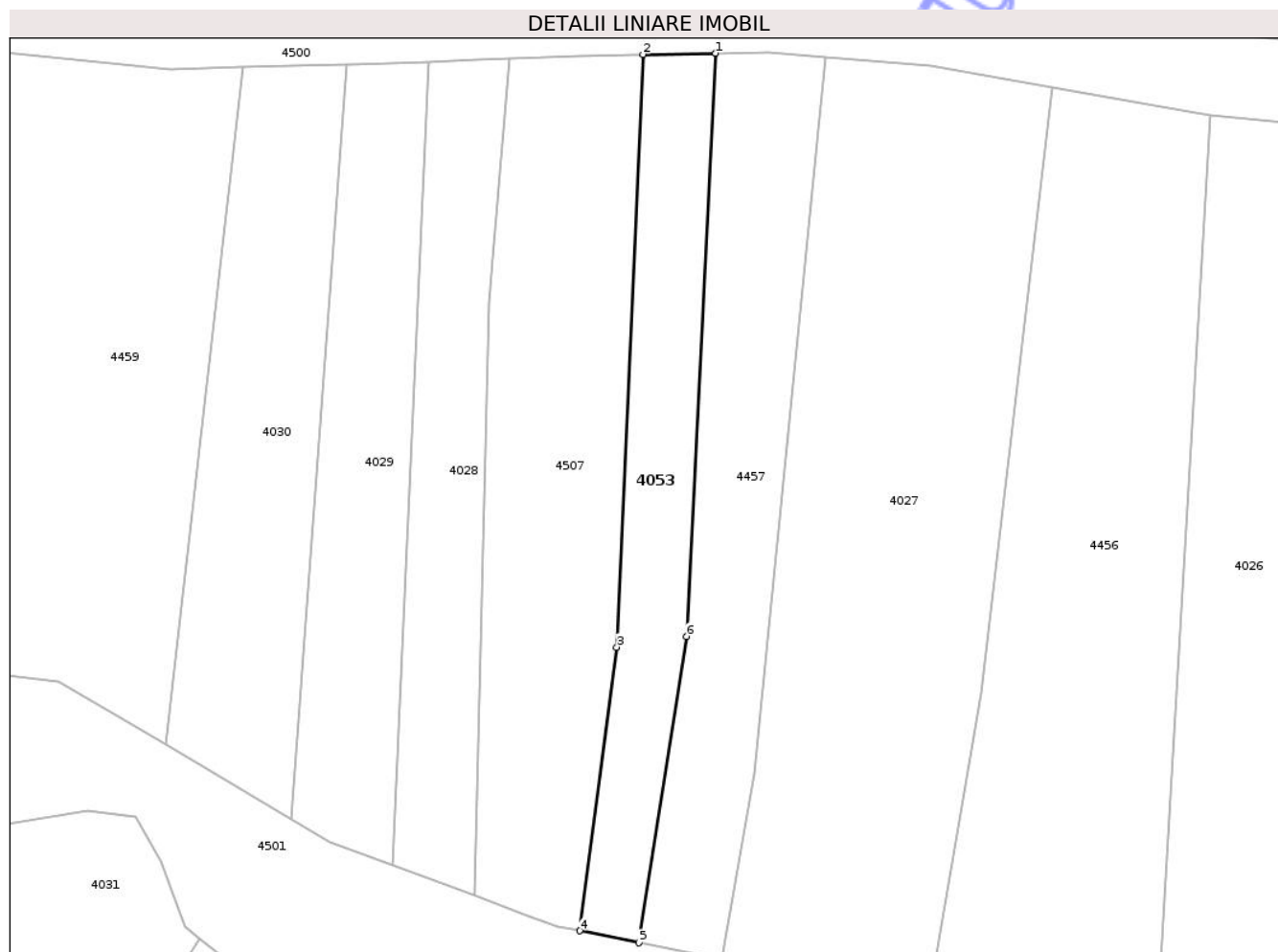
| Inscrieri privind dezmembramintele dreptului de proprietate, drepturi reale de garanție și sarcini | Referințe |
|--|-----------|
| NU SUNT | |

Anexa Nr. 1 La Partea I

Teren

| | | |
|--------------|-----------------|------------------------|
| Nr cadastral | Suprafața (mp)* | Observații / Referințe |
| | 107 | |

* Suprafața este determinată în planul de proiecție Stereo 70.



Date referitoare la teren

| Crt | Categorie folosință | Intra vilan | Suprafața (mp) | Tarla | Parcelă | Nr. topo | Observații / Referințe |
|-----|---------------------|-------------|----------------|-------|---------|----------|------------------------|
| 1 | pasune | NU | 107 | 308 | 22088/1 | - | |

Lungime Segmente

1) Valorile lungimilor segmentelor sunt obținute din proiecție în plan.

| Punct început | X / Y | Punct sfârșit | X / Y | Lungime segment (** (m) |
|---------------|----------------------------|---------------|----------------------------|-------------------------|
| 1 | 350.303,621 403.818,35 | 2 | 350.300,567 403.818,303 | 3.054 |
| 2 | 350.300,567 403.818,303 | 3 | 350.299,467 403.793,417 | 24.91 |
| 3 | 350.299,467 403.793,417 | 4 | 350.297,911 403.781,51 | 12.008 |
| 4 | 350.297,911 403.781,51 | 5 | 350.300,386 403.781,008 | 2.525 |
| 5 | 350.300,386 403.781,008 | 6 | 350.302,398 403.793,868 | 13.016 |

| Punct început | X / Y | Punct sfârșit | X / Y | Lungime segment (** (m) |
|---------------|----------------------------|---------------|---------------------------|-------------------------|
| 6 | 350.302,398 403.793,868 | 1 | 350.303,621 403.818,35 | 24.513 |

** Lungimile segmentelor sunt determinate în planul de proiecție Stereo 70 și sunt rotunjite la 1 milimetru.

*** Distanța dintre puncte este formată din segmente cumulate ce sunt mai mici decât valoarea 1 milimetru.

Neutilizabil în Circuitul Civil

**DATE DESPRE IMOBILUL NR. 4054**

Oficiul de Cadastru și Publicitate Imobiliară GORJ
Biroul de Cadastru și Publicitate Imobiliară Targu Jiu

A. Partea I. Descrierea imobilului

TEREN Extravilan

Adresa: Jud. Gorj

| Nr. Crt | Nr cadastral Nr. topografic | Suprafața* (mp) | Observații / Referințe |
|---------|-----------------------------|----------------------------------|---|
| A1 | 40415 | Din acte: 1.161 Masurata: 845 | Sector cadastral:85 Teren neimprejmuit; Suprafata CF 1161 mp, diferenta in Id 4026 |

B. Partea II. Proprietari și acte

| Inscrieri privitoare la dreptul de proprietate și alte drepturi reale | | Referințe |
|---|--|-----------|
| 55592 / 07/06/2021 | | |
| Act Notarial nr. 1379, din 04/06/2021 emis de NP Deaconu CLAUDIA-GEORGIANA; | | |
| B2 | Intabulare, drept de PROPRIETATEcu titlu de drept dare in plata, dobandit prin Conventie, cota actuala 1/1, cota initiala 1/1 1) IANC JANETA, bun propriu | A1 |

C. Partea III. SARCINI .

| Inscrieri privind dezmembramintele dreptului de proprietate, drepturi reale de garanție și sarcini | Referințe |
|--|-----------|
| NU SUNT | |

Anexa Nr. 1 La Partea I

Teren

| | | |
|--------------|----------------------------------|--|
| Nr cadastral | Suprafața (mp)* | Observații / Referințe |
| 40415 | Din acte: 1.161 Masurata: 845 | Suprafata CF 1161 mp, diferenta in Id 4026 |

* Suprafața este determinată în planul de proiecție Stereo 70.



Date referitoare la teren

| Crt | Categorie folosință | Intra vilan | Suprafața (mp) | Tarla | Parcelă | Nr. topo | Observații / Referințe |
|-----|---------------------|-------------|----------------|-------|---------|----------|------------------------|
| 1 | livada | NU | 368 | 308 | 22099 | - | |
| 2 | vie | NU | 477 | 308 | 22100 | - | |

Lungime Segmente

1) Valorile lungimilor segmentelor sunt obținute din proiecție în plan.

| Punct început | X / Y | Punct sfârșit | X / Y | Lungime segment (** (m) | Punct început | X / Y | Punct sfârșit | X / Y | Lungime segment (** (m) |
|---------------|----------------------------|---------------|----------------------------|-------------------------|---------------|----------------------------|---------------|----------------------------|-------------------------|
| 1 | 350.333,611 403.871,158 | 2 | 350.333,786 403.876,691 | 5.536 | 2 | 350.333,786 403.876,691 | 3 | 350.333,932 403.886,765 | 10.075 |
| 3 | 350.333,932 403.886,765 | 4 | 350.334,536 403.895,517 | 8.773 | 4 | 350.334,536 403.895,517 | 5 | 350.335,003 403.905,986 | 10.479 |
| 5 | 350.335,003 403.905,986 | 6 | 350.335,177 403.914,285 | 8.301 | 6 | 350.335,177 403.914,285 | 7 | 350.335,149 403.924,708 | 10.423 |
| 7 | 350.335,149 403.924,708 | 8 | 350.334,989 403.929,802 | 5.097 | 8 | 350.334,989 403.929,802 | 9 | 350.334,294 403.941,208 | 11.427 |

| Punct început | X / Y | Punct sfârșit | X / Y | Lungime segment (** (m) |
|---------------|----------------------------|---------------|----------------------------|-------------------------|
| 9 | 350.334,294 403.941,208 | 10 | 350.333,914 403.950,169 | 8.969 |
| 11 | 350.332,708 403.961,989 | 12 | 350.332,428 403.961,964 | 0.281 |
| 13 | 350.328,13 403.961,399 | 14 | 350.328,909 403.952,584 | 8.849 |
| 15 | 350.329,479 403.941,312 | 16 | 350.329,735 403.930,508 | 10.807 |
| 17 | 350.329,538 403.921,037 | 18 | 350.329,034 403.910,493 | 10.556 |
| 19 | 350.329,069 403.901,294 | 20 | 350.328,477 403.889,406 | 11.903 |
| 21 | 350.327,688 403.878,084 | 22 | 350.327,683 403.870,86 | 7.224 |
| 23 | 350.325,682 403.838,879 | 24 | 350.325,14 403.827,285 | 11.607 |
| 25 | 350.324,576 403.819,257 | 26 | 350.329,513 403.818,664 | 4.972 |
| 27 | 350.331,981 403.818,562 | 1 | 350.333,611 403.871,158 | 52.621 |

| Punct început | X / Y | Punct sfârșit | X / Y | Lungime segment (** (m) |
|---------------|----------------------------|---------------|----------------------------|-------------------------|
| 10 | 350.333,914 403.950,169 | 11 | 350.332,708 403.961,989 | 11.881 |
| 12 | 350.332,428 403.961,964 | 13 | 350.328,13 403.961,399 | 4.335 |
| 14 | 350.328,909 403.952,584 | 15 | 350.329,479 403.941,312 | 11.286 |
| 16 | 350.329,735 403.930,508 | 17 | 350.329,538 403.921,037 | 9.473 |
| 18 | 350.329,034 403.910,493 | 19 | 350.329,069 403.901,294 | 9.199 |
| 20 | 350.328,477 403.889,406 | 21 | 350.327,688 403.878,084 | 11.349 |
| 22 | 350.327,683 403.870,86 | 23 | 350.325,682 403.838,879 | 32.044 |
| 24 | 350.325,14 403.827,285 | 25 | 350.324,576 403.819,257 | 8.048 |
| 26 | 350.329,513 403.818,664 | 27 | 350.331,981 403.818,562 | 2.47 |

** Lungimile segmentelor sunt determinate în planul de proiecție Stereo 70 și sunt rotunjite la 1 milimetru.

*** Distanța dintre puncte este formată din segmente cumulate ce sunt mai mici decât valoarea 1 milimetru.

**DATE DESPRE IMOBILUL NR. 4055**

Oficiul de Cadastru și Publicitate Imobiliară GORJ
Biroul de Cadastru și Publicitate Imobiliară Targu Jiu

A. Partea I. Descrierea imobilului

TEREN Extravilan

Adresa: Jud. Gorj

| Nr. Crt | Nr cadastral Nr. topografic | Suprafața* (mp) | Observații / Referințe |
|---------|--------------------------------|-----------------|---|
| A1 | | 219 | Sector cadastral:85 Teren neimprejmuit; |

B. Partea II. Proprietari și acte

| Inscrieri privitoare la dreptul de proprietate și alte drepturi reale | | Referințe |
|---|---|-----------|
| 0 / 27/01/2026 | | |
| Act Normativ nr. 7, din 13/03/1996 emis de PARLAMENTUL ROMANIEI; | | |
| B1 | Intabulare, drept de PROPRIETATE, dobandit prin Lege, cota actuala 1/1 1) NEIDENTIFICAT NEIDENTIFICAT | A1 |
| / | | |
| Act Administrativ nr. 11908, din 03/11/2025 emis de PRIMARIA RUNCU; | | |
| B2 | Se noteaza posesia factica in favoarea lui IACOBESCU CONSTANTIN 1) IACOBESCU CONSTANTIN | A1 |

C. Partea III. SARCINI .

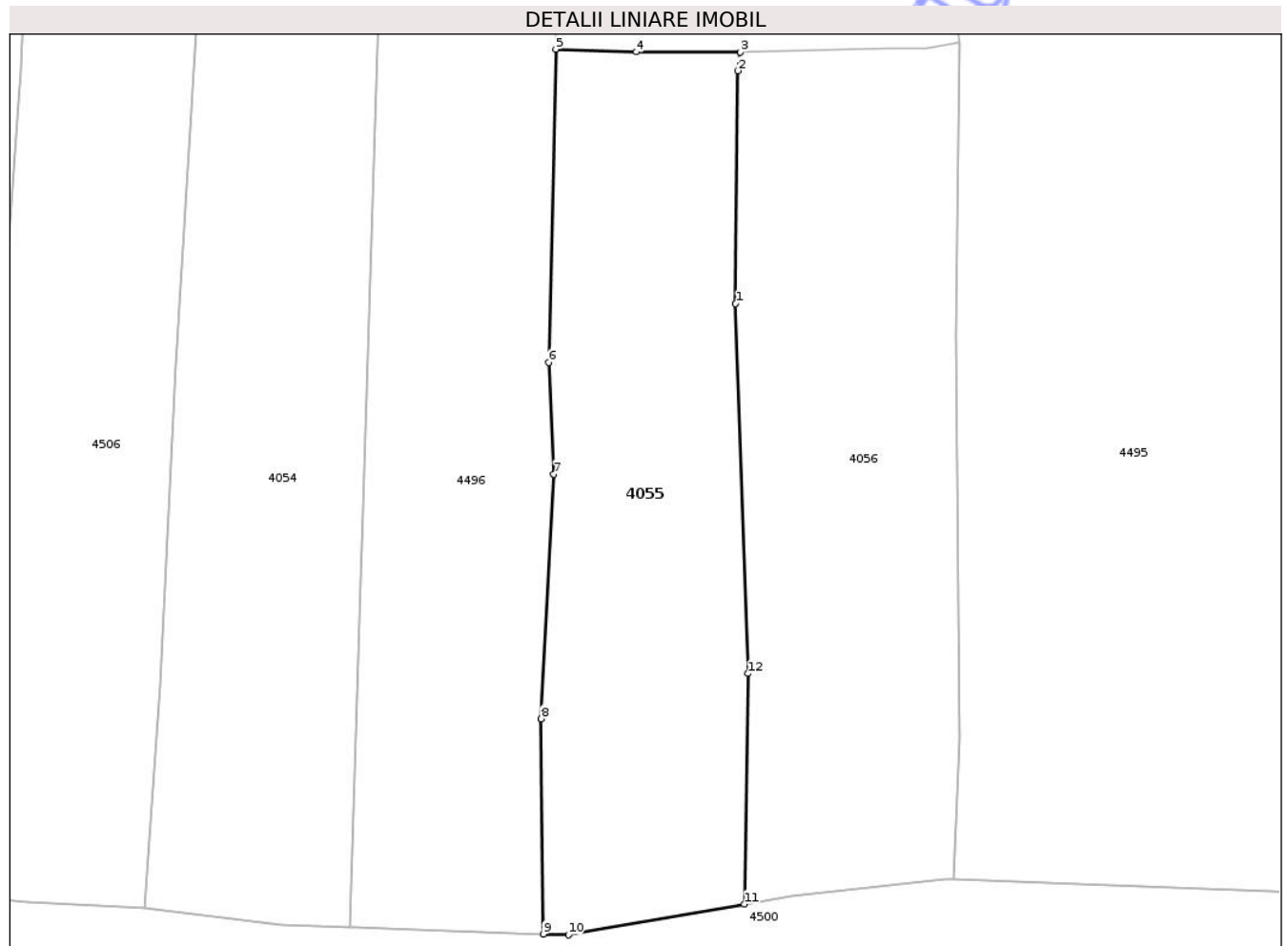
| Inscrieri privind dezmembramintele dreptului de proprietate, drepturi reale de garanție și sarcini | Referințe |
|--|-----------|
| NU SUNT | |

Anexa Nr. 1 La Partea I

Teren

| | | |
|--------------|-----------------|------------------------|
| Nr cadastral | Suprafața (mp)* | Observații / Referințe |
| | 219 | |

* Suprafața este determinată în planul de proiecție Stereo 70.



Date referitoare la teren

| Crt | Categorie folosință | Intravilan | Suprafața (mp) | Tarla | Parcelă | Nr. topo | Observații / Referințe |
|-----|---------------------|------------|----------------|-------|---------|----------|------------------------|
| 1 | pasune | NU | 219 | 308 | 22103/2 | - | |

Lungime Segmente

1) Valorile lungimilor segmentelor sunt obținute din proiecție în plan.

| Punct început | X / Y | Punct sfârșit | X / Y | Lungime segment (** (m) |
|---------------|----------------------------|---------------|----------------------------|-------------------------|
| 1 | 350.345,928 403.841,082 | 2 | 350.346,005 403.849,485 | 8.403 |
| 2 | 350.346,005 403.849,485 | 3 | 350.346,101 403.850,158 | 0.68 |
| 3 | 350.346,101 403.850,158 | 4 | 350.342,334 403.850,169 | 3.767 |
| 4 | 350.342,334 403.850,169 | 5 | 350.339,425 403.850,267 | 2.911 |
| 5 | 350.339,425 403.850,267 | 6 | 350.339,168 403.838,958 | 11.312 |

| Punct început | X / Y | Punct sfârșit | X / Y | Lungime segment (** (m) |
|---------------|----------------------------|---------------|----------------------------|-------------------------|
| 6 | 350.339,168 403.838,958 | 7 | 350.339,356 403.834,932 | 4.03 |
| 7 | 350.339,356 403.834,932 | 8 | 350.338,899 403.826,097 | 8.847 |
| 8 | 350.338,899 403.826,097 | 9 | 350.338,98 403.818,328 | 7.769 |
| 9 | 350.338,98 403.818,328 | 10 | 350.339,88 403.818,298 | 0.9 |
| 10 | 350.339,88 403.818,298 | 11 | 350.346,235 403.819,409 | 6.451 |
| 11 | 350.346,235 403.819,409 | 12 | 350.346,365 403.827,732 | 8.324 |
| 12 | 350.346,365 403.827,732 | 1 | 350.345,928 403.841,082 | 13.357 |

** Lungimile segmentelor sunt determinate în planul de proiecție Stereo 70 și sunt rotunjite la 1 milimetru.

*** Distanța dintre puncte este formată din segmente cumulate ce sunt mai mici decât valoarea 1 milimetru.

Neutilizabil în Circuitul Civil

**DATE DESPRE IMOBILUL NR. 4056**

Oficiul de Cadastru și Publicitate Imobiliară GORJ
Biroul de Cadastru și Publicitate Imobiliară Targu Jiu

A. Partea I. Descrierea imobilului

TEREN Extravilan

Adresa: Jud. Gorj

| Nr. Crt | Nr cadastral Nr. topografic | Suprafața* (mp) | Observații / Referințe |
|---------|-----------------------------|-----------------|---|
| A1 | | 237 | Sector cadastral:85 Teren neimprejmuit; |

B. Partea II. Proprietari și acte

| Inscrieri privitoare la dreptul de proprietate și alte drepturi reale | Referințe |
|--|-----------|
| 0 / 03/02/2026 | |
| Act Normativ nr. 7, din 13/03/1996 emis de PARLAMENTUL ROMANIEI; | |
| B1 | A1 |
| Intabulare, drept de PROPRIETATE, dobandit prin Lege, cota actuala 1/1 | |
| 1) NEIDENTIFICAT NEIDENTIFICAT | |
| / | |
| Act Administrativ nr. 11908, din 03/11/2025 emis de PRIMARIA RUNCU; | |
| B2 | A1 |
| Se noteaza posesia factica in favoarea lui OȚET ION | |
| 1) OȚET ION | |

C. Partea III. SARCINI .

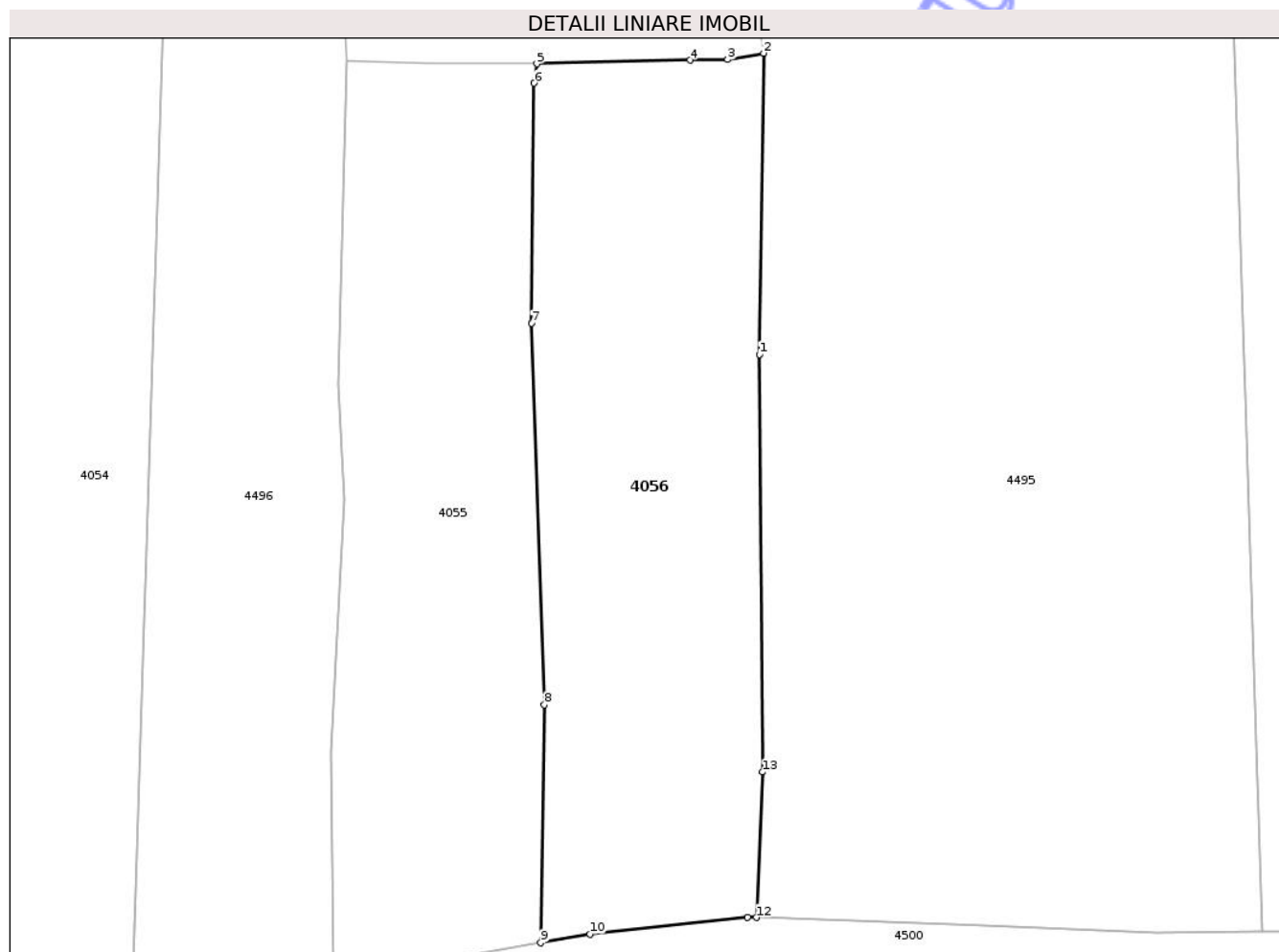
| Inscrieri privind dezmembramintele dreptului de proprietate, drepturi reale de garanție și sarcini | Referințe |
|--|-----------|
| NU SUNT | |

Anexa Nr. 1 La Partea I

Teren

| | | |
|--------------|-----------------|------------------------|
| Nr cadastral | Suprafața (mp)* | Observații / Referințe |
| | 237 | |

* Suprafața este determinată în planul de proiecție Stereo 70.



Date referitoare la teren

| Crt | Categorie folosință | Intravilan | Suprafața (mp) | Tarla | Parcelă | Nr. topo | Observații / Referințe |
|-----|---------------------|------------|----------------|-------|---------------------|----------|------------------------|
| 1 | pasune | NU | 237 | 308 | 22106/2, 22107/2 | - | |

Lungime Segmente

1) Valorile lungimilor segmentelor sunt obținute din proiecție în plan.

| Punct început | X / Y | Punct sfârșit | X / Y | Lungime segment (** (m) |
|---------------|----------------------------|---------------|----------------------------|-------------------------|
| 1 | 350.353,89 403.839,995 | 2 | 350.354,037 403.850,531 | 10.537 |
| 2 | 350.354,037 403.850,531 | 3 | 350.352,783 403.850,308 | 1.274 |
| 3 | 350.352,783 403.850,308 | 4 | 350.351,467 403.850,286 | 1.316 |
| 4 | 350.351,467 403.850,286 | 5 | 350.346,101 403.850,158 | 5.368 |
| 5 | 350.346,101 403.850,158 | 6 | 350.346,005 403.849,485 | 0.68 |

| Punct început | X / Y | Punct sfârșit | X / Y | Lungime segment (** (m) |
|---------------|----------------------------|---------------|----------------------------|-------------------------|
| 6 | 350.346,005 403.849,485 | 7 | 350.345,928 403.841,082 | 8.403 |
| 7 | 350.345,928 403.841,082 | 8 | 350.346,365 403.827,732 | 13.357 |
| 8 | 350.346,365 403.827,732 | 9 | 350.346,235 403.819,409 | 8.324 |
| 9 | 350.346,235 403.819,409 | 10 | 350.347,959 403.819,71 | 1.75 |
| 10 | 350.347,959 403.819,71 | 11 | 350.353,487 403.820,306 | 5.56 |
| 11 | 350.353,487 403.820,306 | 12 | 350.353,784 403.820,295 | 0.297 |
| 12 | 350.353,784 403.820,295 | 13 | 350.354,008 403.825,384 | 5.094 |
| 13 | 350.354,008 403.825,384 | 1 | 350.353,89 403.839,995 | 14.611 |

** Lungimile segmentelor sunt determinate în planul de proiecție Stereo 70 și sunt rotunjite la 1 milimetru.

*** Distanța dintre puncte este formată din segmente cumulate ce sunt mai mici decât valoarea 1 milimetru.

**DATE DESPRE IMOBILUL NR. 4057**

Oficiul de Cadastru și Publicitate Imobiliară GORJ
Biroul de Cadastru și Publicitate Imobiliară Targu Jiu

A. Partea I. Descrierea imobilului

TEREN Extravilan

Adresa: Jud. Gorj

| Nr. Crt | Nr cadastral Nr. topografic | Suprafața* (mp) | Observații / Referințe |
|---------|--------------------------------|-----------------|---|
| A1 | | 1.260 | Sector cadastral:85 Teren neimprejmuit; |

B. Partea II. Proprietari și acte

| Inscrieri privitoare la dreptul de proprietate și alte drepturi reale | Referințe |
|---|-----------|
| 0 / 03/02/2026 | |
| Act Normativ nr. 7, din 13/03/1996 emis de PARLAMENTUL ROMANIEI; | |
| B1 | A1 |
| Intabulare, drept de PROPRIETATE, dobandit prin Lege, cota actuala 1/1 1) NEIDENTIFICAT NEIDENTIFICAT | |
| / | |
| Act Administrativ nr. 11908, din 03/11/2025 emis de PRIMARIA RUNCU; | |
| B2 | A1 |
| Se noteaza posesia factica in favoarea lui OȚET ION 1) OȚET ION | |

C. Partea III. SARCINI .

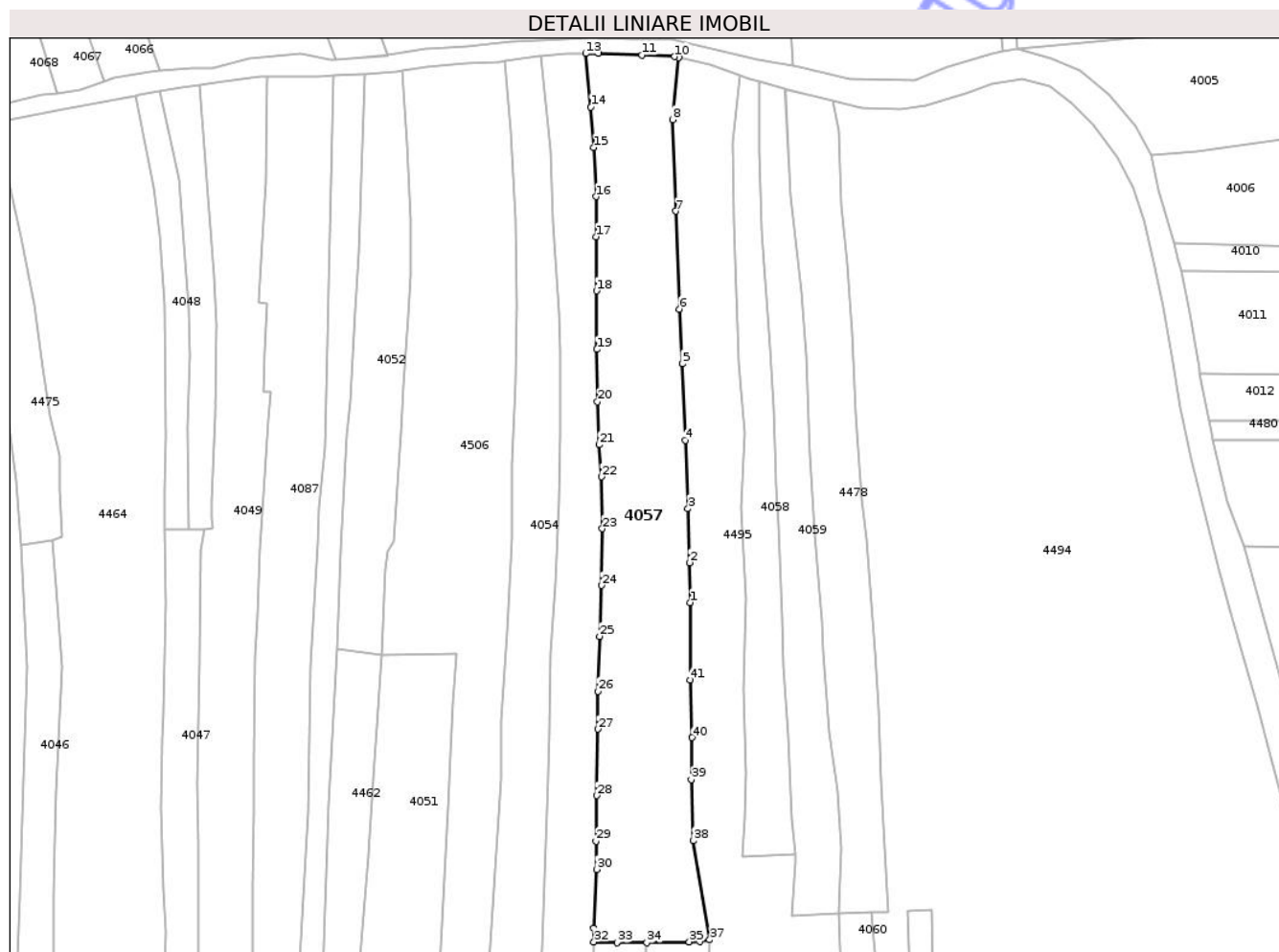
| Inscrieri privind dezmembramintele dreptului de proprietate, drepturi reale de garanție și sarcini | Referințe |
|--|-----------|
| NU SUNT | |

Anexa Nr. 1 La Partea I

Teren

| | | |
|--------------|-----------------|------------------------|
| Nr cadastral | Suprafața (mp)* | Observații / Referințe |
| | 1.260 | |

* Suprafața este determinată în planul de proiecție Stereo 70.



Date referitoare la teren

| Crt | Categorie folosință | Intra vilan | Suprafața (mp) | Tarla | Parcelă | Nr. topo | Observații / Referințe |
|-----|---------------------|-------------|----------------|-------|-------------------|----------|------------------------|
| 1 | vie | NU | 1.260 | 308 | 22104/1, 22105 | - | |

Lungime Segmente

1) Valorile lungimilor segmentelor sunt obținute din proiecție în plan.

| Punct început | X / Y | Punct sfârșit | X / Y | Lungime segment | Punct început | X / Y | Punct sfârșit | X / Y | Lungime segment | Punct început | X / Y | Punct sfârșit | X / Y | Lungime segment |
|---------------|----------------------------|---------------|----------------------------|-----------------|---------------|----------------------------|---------------|----------------------------|-----------------|---------------|----------------------------|---------------|----------------------------|-----------------|
| 1 | 350.351,569 403.893,09 | 2 | 350.351,515 403.898,12 | 5.03 | 2 | 350.351,515 403.898,12 | 3 | 350.351,311 403.904,909 | 6.792 | 3 | 350.351,311 403.904,909 | 4 | 350.350,963 403.913,548 | 8.646 |
| 4 | 350.350,963 403.913,548 | 5 | 350.350,574 403.923,197 | 9.657 | 5 | 350.350,574 403.923,197 | 6 | 350.350,227 403.930,111 | 6.923 | 6 | 350.350,227 403.930,111 | 7 | 350.349,773 403.942,469 | 12.366 |
| 7 | 350.349,773 403.942,469 | 8 | 350.349,363 403.954,012 | 11.55 | 8 | 350.349,363 403.954,012 | 9 | 350.350,108 403.961,844 | 7.867 | 9 | 350.350,108 403.961,844 | 10 | 350.349,604 403.961,964 | 0.518 |
| 10 | 350.349,604 403.961,964 | 11 | 350.345,479 403.962,179 | 4.131 | 11 | 350.345,479 403.962,179 | 12 | 350.340,001 403.962,389 | 5.482 | 12 | 350.340,001 403.962,389 | 13 | 350.338,395 403.962,349 | 1.606 |
| 13 | 350.338,395 403.962,349 | 14 | 350.339,023 403.955,58 | 6.798 | 14 | 350.339,023 403.955,58 | 15 | 350.339,402 403.950,493 | 5.101 | 15 | 350.339,402 403.950,493 | 16 | 350.339,688 403.944,305 | 6.195 |

| Punct început | X / Y | Punct sfârșit | X / Y | Lungime segment | Punct început | X / Y | Punct sfârșit | X / Y | Lungime segment | Punct început | X / Y | Punct sfârșit | X / Y | Lungime segment |
|---------------|----------------------------|---------------|----------------------------|-----------------|---------------|----------------------------|---------------|----------------------------|-----------------|---------------|----------------------------|---------------|----------------------------|-----------------|
| 16 | 350.339,688 403.944,305 | 17 | 350.339,74 403.939,247 | 5.058 | 17 | 350.339,74 403.939,247 | 18 | 350.339,749 403.932,411 | 6.836 | 18 | 350.339,749 403.932,411 | 19 | 350.339,79 403.925,021 | 7.39 |
| 19 | 350.339,79 403.925,021 | 20 | 350.339,877 403.918,411 | 6.611 | 20 | 350.339,877 403.918,411 | 21 | 350.340,077 403.912,993 | 5.422 | 21 | 350.340,077 403.912,993 | 22 | 350.340,362 403.908,944 | 4.059 |
| 22 | 350.340,362 403.908,944 | 23 | 350.340,472 403.902,406 | 6.539 | 23 | 350.340,472 403.902,406 | 24 | 350.340,402 403.895,24 | 7.166 | 24 | 350.340,402 403.895,24 | 25 | 350.340,164 403.888,814 | 6.43 |
| 25 | 350.340,164 403.888,814 | 26 | 350.339,967 403.881,898 | 6.919 | 26 | 350.339,967 403.881,898 | 27 | 350.339,958 403.877,104 | 4.794 | 27 | 350.339,958 403.877,104 | 28 | 350.339,803 403.868,731 | 8.374 |
| 28 | 350.339,803 403.868,731 | 29 | 350.339,706 403.862,969 | 5.763 | 29 | 350.339,706 403.862,969 | 30 | 350.339,745 403.859,427 | 3.542 | 30 | 350.339,745 403.859,427 | 31 | 350.339,37 403.851,999 | 7.437 |
| 31 | 350.339,37 403.851,999 | 32 | 350.339,425 403.850,267 | 1.733 | 32 | 350.339,425 403.850,267 | 33 | 350.342,334 403.850,169 | 2.911 | 33 | 350.342,334 403.850,169 | 34 | 350.346,101 403.850,158 | 3.767 |
| 34 | 350.346,101 403.850,158 | 35 | 350.351,467 403.850,286 | 5.368 | 35 | 350.351,467 403.850,286 | 36 | 350.352,783 403.850,308 | 1.316 | 36 | 350.352,783 403.850,308 | 37 | 350.354,037 403.850,531 | 1.274 |
| 37 | 350.354,037 403.850,531 | 38 | 350.351,949 403.863,008 | 12.651 | 38 | 350.351,949 403.863,008 | 39 | 350.351,704 403.870,731 | 7.727 | 39 | 350.351,704 403.870,731 | 40 | 350.351,842 403.876,05 | 5.321 |
| 40 | 350.351,842 403.876,05 | 41 | 350.351,584 403.883,297 | 7.252 | 41 | 350.351,584 403.883,297 | 1 | 350.351,569 403.893,09 | 9.793 | | | | | |

** Lungimile segmentelor sunt determinate în planul de proiecție Stereo 70 și sunt rotunjite la 1 milimetru.

*** Distanța dintre puncte este formată din segmente cumulate ce sunt mai mici decât valoarea 1 milimetru.

Neutilizabil în
Civil

**DATE DESPRE IMOBILUL NR. 4058**

Oficiul de Cadastru și Publicitate Imobiliară GORJ
Biroul de Cadastru și Publicitate Imobiliară Targu Jiu

A. Partea I. Descrierea imobilului

TEREN Extravilan

Adresa: Jud. Gorj

| Nr. Crt | Nr cadastral Nr. topografic | Suprafața* (mp) | Observații / Referințe |
|---------|--------------------------------|-----------------|---|
| A1 | | 425 | Sector cadastral:85 Teren neimprejmuit; |

B. Partea II. Proprietari și acte

| Inscrieri privitoare la dreptul de proprietate și alte drepturi reale | Referințe |
|---|-----------|
| 0 / 27/01/2026 | |
| Act Normativ nr. 7, din 13/03/1996 emis de PARLAMENTUL ROMANIEI; | |
| B1 | A1 |
| Intabulare, drept de PROPRIETATE, dobandit prin Lege, cota actuala 1/1 1) NEIDENTIFICAT NEIDENTIFICAT | |
| / | |
| Act Administrativ nr. 11908, din 03/11/2025 emis de PRIMARIA RUNCU; | |
| B2 | A1 |
| Se noteaza posesia factica in favoarea lui CURCĂ EUGEN 1) CURCĂ EUGEN | |

C. Partea III. SARCINI .

| Inscrieri privind dezmembramintele dreptului de proprietate, drepturi reale de garanție și sarcini | Referințe |
|--|-----------|
| NU SUNT | |

Anexa Nr. 1 La Partea I

Teren

| | | |
|--------------|-----------------|------------------------|
| Nr cadastral | Suprafața (mp)* | Observații / Referințe |
| | 425 | |

* Suprafața este determinată în planul de proiecție Stereo 70.



Date referitoare la teren

| Crt | Categorie folosință | Intra vilan | Suprafața (mp) | Tarla | Parcelă | Nr. topo | Observații / Referințe |
|-----|---------------------|-------------|----------------|-------|---------|----------|------------------------|
| 1 | vie | NU | 425 | 308 | 22112/1 | - | |

Lungime Segmente

1) Valorile lungimilor segmentelor sunt obținute din proiecție în plan.

| Punct început | X / Y | Punct sfârșit | X / Y | Lungime segment (** (m) |
|---------------|----------------------------|---------------|----------------------------|-------------------------|
| 1 | 350.363,178 403.891,232 | 2 | 350.362,748 403.902,764 | 11.54 |
| 3 | 350.362,446 403.907,794 | 4 | 350.362,175 403.917,511 | 9.721 |
| 5 | 350.361,691 403.925,211 | 6 | 350.360,617 403.940,132 | 14.96 |
| 7 | 350.360,295 403.950,057 | 8 | 350.360,231 403.958,834 | 8.777 |
| 9 | 350.359,097 403.959,175 | 10 | 350.357,93 403.959,575 | 1.234 |

| Punct început | X / Y | Punct sfârșit | X / Y | Lungime segment (** (m) |
|---------------|----------------------------|---------------|----------------------------|-------------------------|
| 2 | 350.362,748 403.902,764 | 3 | 350.362,446 403.907,794 | 5.039 |
| 4 | 350.362,175 403.917,511 | 5 | 350.361,691 403.925,211 | 7.715 |
| 6 | 350.360,617 403.940,132 | 7 | 350.360,295 403.950,057 | 9.93 |
| 8 | 350.360,231 403.958,834 | 9 | 350.359,097 403.959,175 | 1.184 |
| 10 | 350.357,93 403.959,575 | 11 | 350.357,012 403.951,067 | 8.557 |

| Punct început | X / Y | Punct sfârșit | X / Y | Lungime segment (** (m) |
|---------------|----------------------------|---------------|----------------------------|-------------------------|
| 11 | 350.357,012 403.951,067 | 12 | 350.357,116 403.941,23 | 9.838 |
| 13 | 350.357,74 403.923,311 | 14 | 350.358,474 403.914,453 | 8.888 |
| 15 | 350.358,042 403.905,081 | 16 | 350.358,569 403.893,693 | 11.4 |
| 17 | 350.358,412 403.887,928 | 18 | 350.358,267 403.882,239 | 5.691 |
| 19 | 350.358,678 403.871,594 | 20 | 350.358,494 403.865,857 | 5.74 |
| 21 | 350.358,162 403.861,054 | 22 | 350.364,819 403.861,293 | 6.661 |
| 23 | 350.364,41 403.865,731 | 24 | 350.364,003 403.876,292 | 10.569 |
| 25 | 350.363,382 403.885,142 | 1 | 350.363,178 403.891,232 | 6.093 |

| Punct început | X / Y | Punct sfârșit | X / Y | Lungime segment (** (m) |
|---------------|----------------------------|---------------|----------------------------|-------------------------|
| 12 | 350.357,116 403.941,23 | 13 | 350.357,74 403.923,311 | 17.93 |
| 14 | 350.358,474 403.914,453 | 15 | 350.358,042 403.905,081 | 9.382 |
| 16 | 350.358,569 403.893,693 | 17 | 350.358,412 403.887,928 | 5.767 |
| 18 | 350.358,267 403.882,239 | 19 | 350.358,678 403.871,594 | 10.653 |
| 20 | 350.358,494 403.865,857 | 21 | 350.358,162 403.861,054 | 4.814 |
| 22 | 350.364,819 403.861,293 | 23 | 350.364,41 403.865,731 | 4.457 |
| 24 | 350.364,003 403.876,292 | 25 | 350.363,382 403.885,142 | 8.872 |

** Lungimile segmentelor sunt determinate în planul de proiecție Stereo 70 și sunt rotunjite la 1 milimetru.

*** Distanța dintre puncte este formată din segmente cumulate ce sunt mai mici decât valoarea 1 milimetru.

**DATE DESPRE IMOBILUL NR. 4059**

Oficiul de Cadastru și Publicitate Imobiliară GORJ
Biroul de Cadastru și Publicitate Imobiliară Targu Jiu

A. Partea I. Descrierea imobilului

TEREN Extravilan

Adresa: Jud. Gorj

| Nr. Crt | Nr cadastral Nr. topografic | Suprafața* (mp) | Observații / Referințe |
|---------|--------------------------------|-----------------|---|
| A1 | | 491 | Sector cadastral:85 Teren neimprejmuit; |

B. Partea II. Proprietari și acte

| Inscrieri privitoare la dreptul de proprietate și alte drepturi reale | Referințe |
|---|-----------|
| 0 / 27/01/2026 | |
| Act Normativ nr. 7, din 13/03/1996 emis de PARLAMENTUL ROMANIEI; | |
| B1 | A1 |
| Intabulare, drept de PROPRIETATE, dobandit prin Lege, cota actuala 1/1 1) NEIDENTIFICAT NEIDENTIFICAT | |
| / | |
| Act Administrativ nr. 11908, din 03/11/2025 emis de PRIMARIA RUNCU; | |
| B2 | A1 |
| Se noteaza posesia factica in favoarea lui TIVIG MARIA 1) TIVIG MARIA | |

C. Partea III. SARCINI .

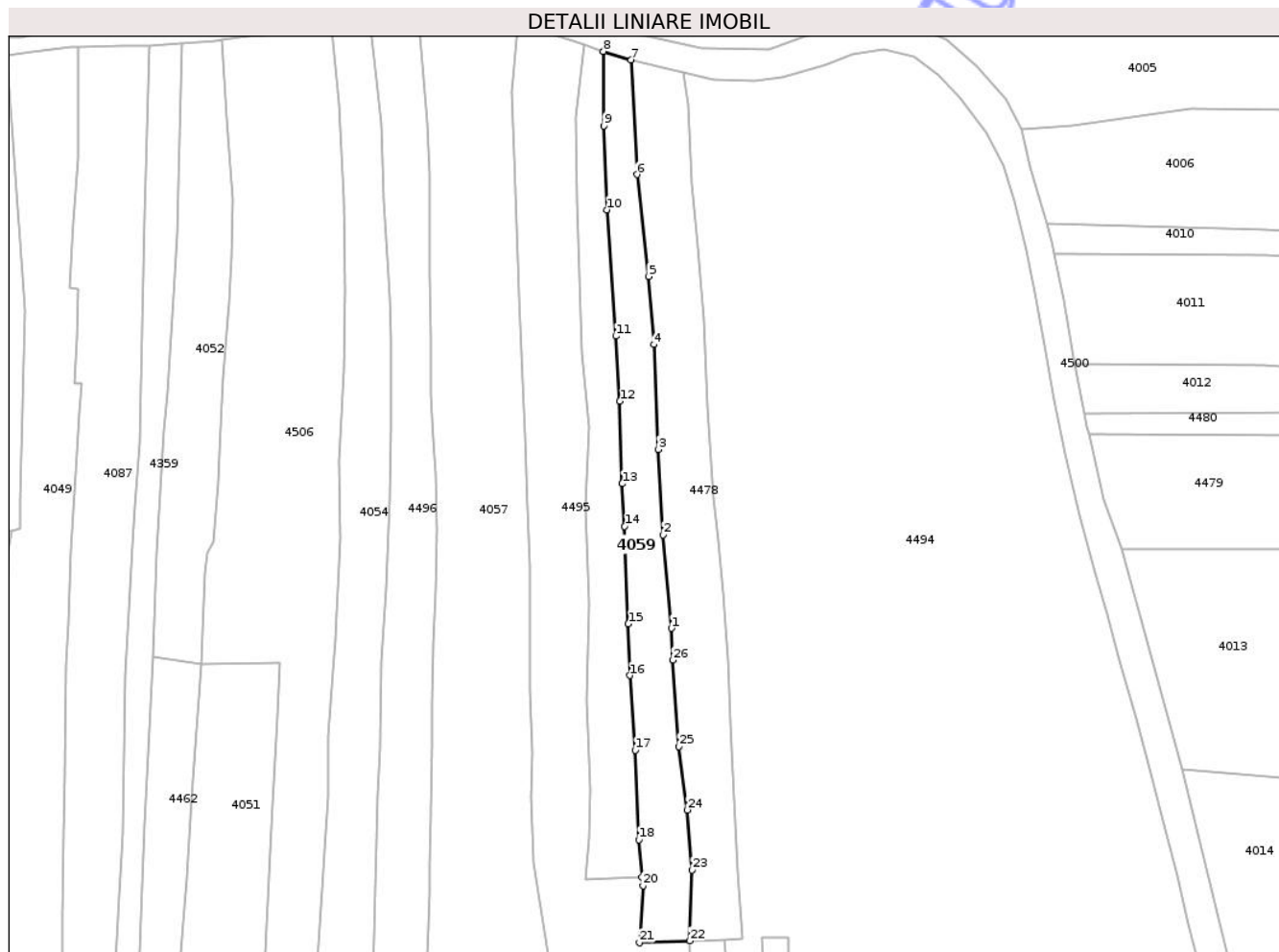
| Inscrieri privind dezmembramintele dreptului de proprietate, drepturi reale de garanție și sarcini | Referințe |
|--|-----------|
| NU SUNT | |

Anexa Nr. 1 La Partea I

Teren

| | | |
|--------------|-----------------|------------------------|
| Nr cadastral | Suprafața (mp)* | Observații / Referințe |
| | 491 | |

* Suprafața este determinată în planul de proiecție Stereo 70.



Date referitoare la teren

| Crt | Categorie folosință | Intra vilan | Suprafața (mp) | Tarla | Parcelă | Nr. topo | Observații / Referințe |
|-----|---------------------|-------------|----------------|-------|-------------------|----------|------------------------|
| 1 | vie | NU | 491 | 308 | 22113, 22118/1 | - | |

Lungime Segmente

1) Valorile lungimilor segmentelor sunt obținute din proiecție în plan.

| Punct început | X / Y | Punct sfârșit | X / Y | Lungime segment (** (m) |
|---------------|----------------------------|---------------|----------------------------|-------------------------|
| 1 | 350.368,256 403.890,716 | 2 | 350.367,286 403.901,727 | 11.054 |
| 3 | 350.366,695 403.911,827 | 4 | 350.366,184 403.924,225 | 12.409 |
| 5 | 350.365,586 403.932,268 | 6 | 350.364,211 403.944,294 | 12.104 |
| 7 | 350.363,508 403.957,848 | 8 | 350.360,231 403.958,834 | 3.422 |
| 9 | 350.360,295 403.950,057 | 10 | 350.360,617 403.940,132 | 9.93 |

| Punct început | X / Y | Punct sfârșit | X / Y | Lungime segment (** (m) |
|---------------|----------------------------|---------------|----------------------------|-------------------------|
| 2 | 350.367,286 403.901,727 | 3 | 350.366,695 403.911,827 | 10.117 |
| 4 | 350.366,184 403.924,225 | 5 | 350.365,586 403.932,268 | 8.065 |
| 6 | 350.364,211 403.944,294 | 7 | 350.363,508 403.957,848 | 13.572 |
| 8 | 350.360,231 403.958,834 | 9 | 350.360,295 403.950,057 | 8.777 |
| 10 | 350.360,617 403.940,132 | 11 | 350.361,691 403.925,211 | 14.96 |

| Punct început | X / Y | Punct sfârșit | X / Y | Lungime segment (** (m) |
|---------------|----------------------------|---------------|----------------------------|-------------------------|
| 11 | 350.361,691 403.925,211 | 12 | 350.362,175 403.917,511 | 7.715 |
| 13 | 350.362,445 403.907,794 | 14 | 350.362,748 403.902,764 | 5.039 |
| 15 | 350.363,178 403.891,232 | 16 | 350.363,382 403.885,142 | 6.093 |
| 17 | 350.364,003 403.876,292 | 18 | 350.364,41 403.865,731 | 10.569 |
| 19 | 350.364,819 403.861,293 | 20 | 350.364,91 403.860,302 | 0.995 |
| 21 | 350.364,487 403.853,57 | 22 | 350.370,427 403.853,799 | 5.944 |
| 23 | 350.370,703 403.862,148 | 24 | 350.370,132 403.869,251 | 7.126 |
| 25 | 350.369,175 403.876,756 | 26 | 350.368,403 403.886,936 | 10.209 |

| Punct început | X / Y | Punct sfârșit | X / Y | Lungime segment (** (m) |
|---------------|----------------------------|---------------|----------------------------|-------------------------|
| 12 | 350.362,175 403.917,511 | 13 | 350.362,445 403.907,794 | 9.721 |
| 14 | 350.362,748 403.902,764 | 15 | 350.363,178 403.891,232 | 11.54 |
| 16 | 350.363,382 403.885,142 | 17 | 350.364,003 403.876,292 | 8.872 |
| 18 | 350.364,41 403.865,731 | 19 | 350.364,819 403.861,293 | 4.457 |
| 20 | 350.364,91 403.860,302 | 21 | 350.364,487 403.853,57 | 6.745 |
| 22 | 350.370,427 403.853,799 | 23 | 350.370,703 403.862,148 | 8.354 |
| 24 | 350.370,132 403.869,251 | 25 | 350.369,175 403.876,756 | 7.566 |
| 26 | 350.368,403 403.886,936 | 1 | 350.368,256 403.890,716 | 3.783 |

** Lungimile segmentelor sunt determinate în planul de proiecție Stereo 70 și sunt rotunjite la 1 milimetru.

*** Distanța dintre puncte este formată din segmente cumulate ce sunt mai mici decât valoarea 1 milimetru.

**DATE DESPRE IMOBILUL NR. 4060**

Oficiul de Cadastru și Publicitate Imobiliară GORJ
Biroul de Cadastru și Publicitate Imobiliară Targu Jiu

A. Partea I. Descrierea imobilului

TEREN Extravilan

Adresa: Jud. Gorj

| Nr. Crt | Nr cadastral Nr. topografic | Suprafața* (mp) | Observații / Referințe |
|---------|-----------------------------|-----------------|---|
| A1 | | 159 | Sector cadastral:85 Teren neimprejmuit; |

B. Partea II. Proprietari și acte

| Inscrieri privitoare la dreptul de proprietate și alte drepturi reale | Referințe |
|--|-----------|
| 0 / 27/01/2026 | |
| Act Normativ nr. 7, din 13/03/1996 emis de PARLAMENTUL ROMANIEI; | |
| B1 | A1 |
| Intabulare, drept de PROPRIETATE, dobandit prin Lege, cota actuala 1/1 | |
| 1) NEIDENTIFICAT NEIDENTIFICAT | |
| / | |
| Act Administrativ nr. 11908, din 03/11/2025 emis de PRIMARIA RUNCU; | |
| B2 | A1 |
| Se noteaza posesia factica in favoarea lui CĂRĂGUI IOANA | |
| 1) CĂRĂGUI I. IOANA | |

C. Partea III. SARCINI .

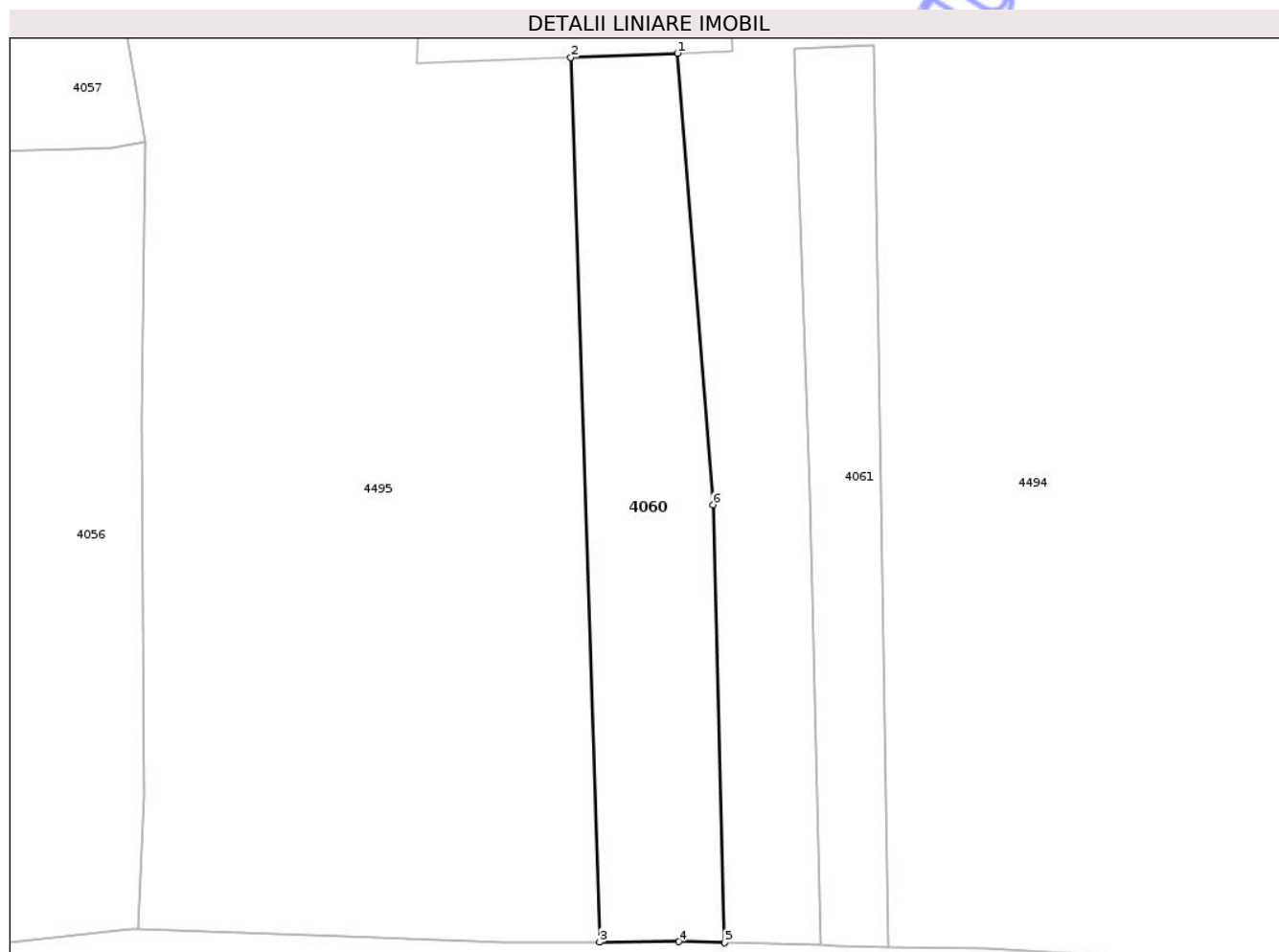
| Inscrieri privind dezmembramintele dreptului de proprietate, drepturi reale de garanție și sarcini | Referințe |
|--|-----------|
| NU SUNT | |

Anexa Nr. 1 La Partea I

Teren

| | | |
|--------------|-----------------|------------------------|
| Nr cadastral | Suprafața (mp)* | Observații / Referințe |
| | 159 | |

* Suprafața este determinată în planul de proiecție Stereo 70.



Date referitoare la teren

| Crt | Categorie folosință | Intravilan | Suprafața (mp) | Tarla | Parcelă | Nr. topo | Observații / Referințe |
|-----|---------------------|------------|----------------|-------|-------------------|----------|------------------------|
| 1 | pasune | NU | 159 | 308 | 22116/5, 22117 | - | |

Lungime Segmente

1) Valorile lungimilor segmentelor sunt obținute din proiecție în plan.

| Punct început | X / Y | Punct sfârșit | X / Y | Lungime segment (** (m) |
|---------------|----------------------------|---------------|----------------------------|-------------------------|
| 1 | 350.374,521 403.853,957 | 2 | 350.370,427 403.853,799 | 4.097 |
| 2 | 350.370,427 403.853,799 | 3 | 350.371,52 403.819,794 | 34.023 |
| 3 | 350.371,52 403.819,794 | 4 | 350.374,574 403.819,811 | 3.054 |
| 4 | 350.374,574 403.819,811 | 5 | 350.376,32 403.819,768 | 1.747 |
| 5 | 350.376,32 403.819,768 | 6 | 350.375,889 403.836,603 | 16.841 |

| Punct început | X / Y | Punct sfârșit | X / Y | Lungime segment (** (m) |
|---------------|----------------------------|---------------|----------------------------|-------------------------|
| 6 | 350.375,889 403.836,603 | 1 | 350.374,521 403.853,957 | 17.408 |

** Lungimile segmentelor sunt determinate în planul de proiecție Stereo 70 și sunt rotunjite la 1 milimetru.

*** Distanța dintre puncte este formată din segmente cumulate ce sunt mai mici decât valoarea 1 milimetru.

Neutilizabil în Circuitul Civil

**DATE DESPRE IMOBILUL NR. 4061**

Oficiul de Cadastru și Publicitate Imobiliară GORJ
Biroul de Cadastru și Publicitate Imobiliară Targu Jiu

A. Partea I. Descrierea imobilului

TEREN Extravilan

Adresa: Jud. Gorj

| Nr. Crt | Nr cadastral Nr. topografic | Suprafața* (mp) | Observații / Referințe |
|---------|-----------------------------|-----------------|---|
| A1 | | 96 | Sector cadastral:85 Teren neimprejmuit; |

B. Partea II. Proprietari și acte

| Inscrieri privitoare la dreptul de proprietate și alte drepturi reale | Referințe |
|--|-----------|
| 0 / 27/01/2026 | |
| Act Normativ nr. 7, din 13/03/1996 emis de PARLAMENTUL ROMANIEI; | |
| B1 | A1 |
| Intabulare, drept de PROPRIETATE, dobândit prin Lege, cota actuala 1/1 | |
| 1) NEIDENTIFICAT NEIDENTIFICAT | |
| / | |
| Act Administrativ nr. 11908, din 03/11/2025 emis de PRIMARIA RUNCU; | |
| B2 | A1 |
| Se noteaza posesia factica in favoarea lui COANCĂ TRANDAFIRA | |
| 1) COANCĂ TRANDAFIRA | |

C. Partea III. SARCINI .

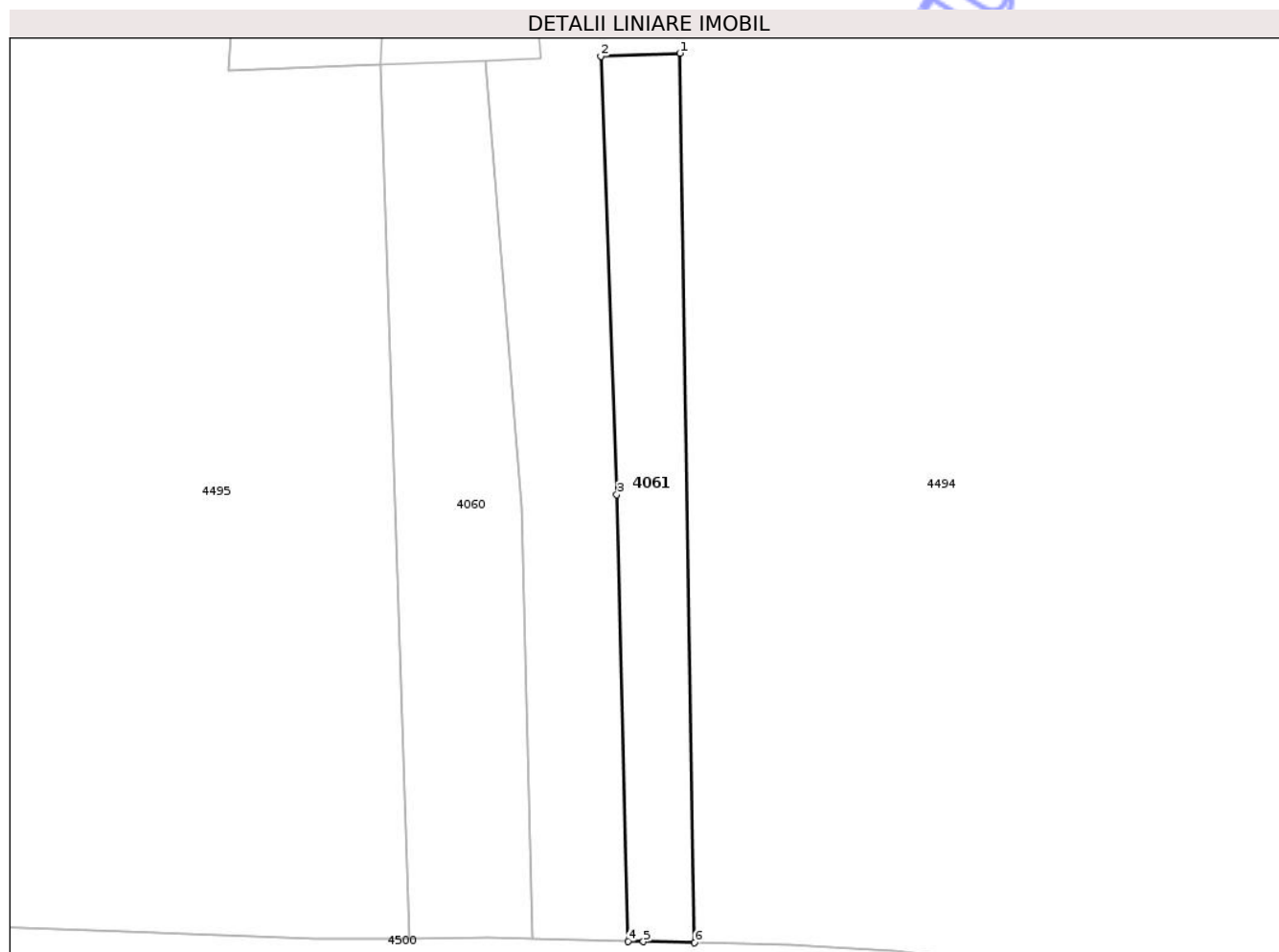
| Inscrieri privind dezmembramintele dreptului de proprietate, drepturi reale de garanție și sarcini | Referințe |
|--|-----------|
| NU SUNT | |

Anexa Nr. 1 La Partea I

Teren

| | | |
|--------------|-----------------|------------------------|
| Nr cadastral | Suprafața (mp)* | Observații / Referințe |
| | 96 | |

* Suprafața este determinată în planul de proiecție Stereo 70.



Date referitoare la teren

| Crt | Categorie folosință | Intravilan | Suprafața (mp) | Tarla | Parcelă | Nr. topo | Observații / Referințe |
|-----|---------------------|------------|----------------|-------|---------|----------|------------------------|
| 1 | pasune | NU | 96 | 308 | 22116/7 | - | |

Lungime Segmente

1) Valorile lungimilor segmentelor sunt obținute din proiecție în plan.

| Punct început | X / Y | Punct sfârșit | X / Y | Lungime segment (** (m) |
|---------------|----------------------------|---------------|----------------------------|-------------------------|
| 1 | 350.382,069 403.854,248 | 2 | 350.378,993 403.854,129 | 3.078 |
| 2 | 350.378,993 403.854,129 | 3 | 350.379,615 403.837,058 | 17.082 |
| 3 | 350.379,615 403.837,058 | 4 | 350.380,047 403.819,678 | 17.385 |
| 4 | 350.380,047 403.819,678 | 5 | 350.380,651 403.819,663 | 0.604 |
| 5 | 350.380,651 403.819,663 | 6 | 350.382,646 403.819,619 | 1.995 |

| Punct început | X / Y | Punct sfârșit | X / Y | Lungime segment (** (m) |
|---------------|----------------------------|---------------|----------------------------|-------------------------|
| 6 | 350.382,646 403.819,619 | 1 | 350.382,069 403.854,248 | 34.634 |

** Lungimile segmentelor sunt determinate în planul de proiecție Stereo 70 și sunt rotunjite la 1 milimetru.

*** Distanța dintre puncte este formată din segmente cumulate ce sunt mai mici decât valoarea 1 milimetru.

Neutilizabil în Circuitul Civil

**DATE DESPRE IMOBILUL NR. 4063**

Oficiul de Cadastru și Publicitate Imobiliară GORJ
Biroul de Cadastru și Publicitate Imobiliară Targu Jiu

A. Partea I. Descrierea imobilului

TEREN Extravilan

Adresa: Jud. Gorj

| Nr. Crt | Nr cadastral Nr. topografic | Suprafața* (mp) | Observații / Referințe |
|---------|-----------------------------|-----------------|---|
| A1 | | 1.126 | Sector cadastral:85 Teren neimprejmuit; |

B. Partea II. Proprietari și acte

| Inscrieri privitoare la dreptul de proprietate și alte drepturi reale | Referințe |
|--|-----------|
| 0 / 27/01/2026 | |
| Act Normativ nr. 7, din 13/03/1996 emis de PARLAMENTUL ROMANIEI; | |
| B1 | A1 |
| Intabulare, drept de PROPRIETATE, dobandit prin Lege, cota actuala 1/1 | |
| 1) NEIDENTIFICAT NEIDENTIFICAT | |
| / | |
| Act Administrativ nr. 11908, din 03/11/2025 emis de PRIMARIA RUNCU; | |
| B2 | A1 |
| Se noteaza posesia factica in favoarea lui CURCĂ ADRIAN-MATEI | |
| 1) CURCĂ ADRIAN-MATEI | |

C. Partea III. SARCINI .

| Inscrieri privind dezmembramintele dreptului de proprietate, drepturi reale de garanție și sarcini | Referințe |
|--|-----------|
| NU SUNT | |

Anexa Nr. 1 La Partea I

Teren

| | | |
|--------------|-----------------|------------------------|
| Nr cadastral | Suprafața (mp)* | Observații / Referințe |
| | 1.126 | |

* Suprafața este determinată în planul de proiecție Stereo 70.

DETALII LINIARE IMOBIL



Date referitoare la teren

| Crt | Categorie folosință | Intravilan | Suprafața (mp) | Tarla | Parcelă | Nr. topo | Observații / Referințe |
|-----|---------------------|------------|----------------|-------|---------|----------|------------------------|
| 1 | pasune | NU | 1.126 | 309 | 22219 | - | |

Lungime Segmente

1) Valorile lungimilor segmentelor sunt obținute din proiecție în plan.

| Punct început | X / Y | Punct sfârșit | X / Y | Lungime segment (** (m) |
|---------------|----------------------------|---------------|----------------------------|-------------------------|
| 1 | 350.349,231 404.002,281 | 2 | 350.341,663 404.016,398 | 16.018 |
| 3 | 350.332,256 404.034,001 | 4 | 350.330,243 404.038,646 | 5.062 |
| 5 | 350.327,188 404.036,672 | 6 | 350.324,327 404.034,704 | 3.473 |
| 7 | 350.320,768 404.032,808 | 8 | 350.324,246 404.024,755 | 8.772 |
| 9 | 350.328,14 404.015,569 | 10 | 350.334,066 404.001,802 | 14.988 |

| Punct început | X / Y | Punct sfârșit | X / Y | Lungime segment (** (m) |
|---------------|----------------------------|---------------|----------------------------|-------------------------|
| 2 | 350.341,663 404.016,398 | 3 | 350.332,256 404.034,001 | 19.959 |
| 4 | 350.330,243 404.038,646 | 5 | 350.327,188 404.036,672 | 3.637 |
| 6 | 350.324,327 404.034,704 | 7 | 350.320,768 404.032,808 | 4.033 |
| 8 | 350.324,246 404.024,755 | 9 | 350.328,14 404.015,569 | 9.977 |
| 10 | 350.334,066 404.001,802 | 11 | 350.339,864 403.988,137 | 14.844 |

| Punct început | X / Y | Punct sfârșit | X / Y | Lungime segment (** (m)) |
|---------------|----------------------------|---------------|----------------------------|--------------------------|
| 11 | 350.339,864 403.988,137 | 12 | 350.344,642 403.974,18 | 14.752 |
| 13 | 350.347,739 403.964,208 | 14 | 350.349,213 403.964,194 | 1.474 |
| 15 | 350.354,931 403.962,853 | 16 | 350.360,142 403.961,629 | 5.353 |
| 17 | 350.364,618 403.960,807 | 18 | 350.364,3 403.965,891 | 5.094 |
| 19 | 350.363,572 403.969,217 | 20 | 350.362,959 403.973,07 | 3.901 |
| 21 | 350.362,23 403.974,957 | 22 | 350.362,18 403.976,618 | 1.662 |
| 23 | 350.356,47 403.988,085 | 1 | 350.349,231 404.002,281 | 15.935 |

| Punct început | X / Y | Punct sfârșit | X / Y | Lungime segment (** (m)) |
|---------------|----------------------------|---------------|----------------------------|--------------------------|
| 12 | 350.344,642 403.974,18 | 13 | 350.347,739 403.964,208 | 10.442 |
| 14 | 350.349,213 403.964,194 | 15 | 350.354,931 403.962,853 | 5.873 |
| 16 | 350.360,142 403.961,629 | 17 | 350.364,618 403.960,807 | 4.551 |
| 18 | 350.364,3 403.965,891 | 19 | 350.363,572 403.969,217 | 3.405 |
| 20 | 350.362,959 403.973,07 | 21 | 350.362,23 403.974,957 | 2.023 |
| 22 | 350.362,18 403.976,618 | 23 | 350.356,47 403.988,085 | 12.81 |

** Lungimile segmentelor sunt determinate în planul de proiecție Stereo 70 și sunt rotunjite la 1 milimetru.

*** Distanța dintre puncte este formată din segmente cumulate ce sunt mai mici decât valoarea 1 milimetru.

Neutilizabil în Civil

**DATE DESPRE IMOBILUL NR. 4064**

Oficiul de Cadastru și Publicitate Imobiliară GORJ
Biroul de Cadastru și Publicitate Imobiliară Targu Jiu

A. Partea I. Descrierea imobilului

TEREN Extravilan

Adresa: Jud. Gorj

| Nr. Crt | Nr cadastral Nr. topografic | Suprafața* (mp) | Observații / Referințe |
|---------|--------------------------------|-----------------|---|
| A1 | | 145 | Sector cadastral:85 Teren neimprejmuit; |

B. Partea II. Proprietari și acte

| Inscrieri privitoare la dreptul de proprietate și alte drepturi reale | Referințe |
|---|-----------|
| 0 / 27/01/2026 | |
| Act Normativ nr. 7, din 13/03/1996 emis de PARLAMENTUL ROMANIEI; | |
| B1 | A1 |
| Intabulare, drept de PROPRIETATE, dobândit prin Lege, cota actuala 1/1 1) NEIDENTIFICAT NEIDENTIFICAT | |
| / | |
| Act Administrativ nr. 11908, din 03/11/2025 emis de PRIMARIA RUNCU; | |
| B2 | A1 |
| Se noteaza posesia factica in favoarea lui TODEA ANA 1) TODEA ANA | |

C. Partea III. SARCINI .

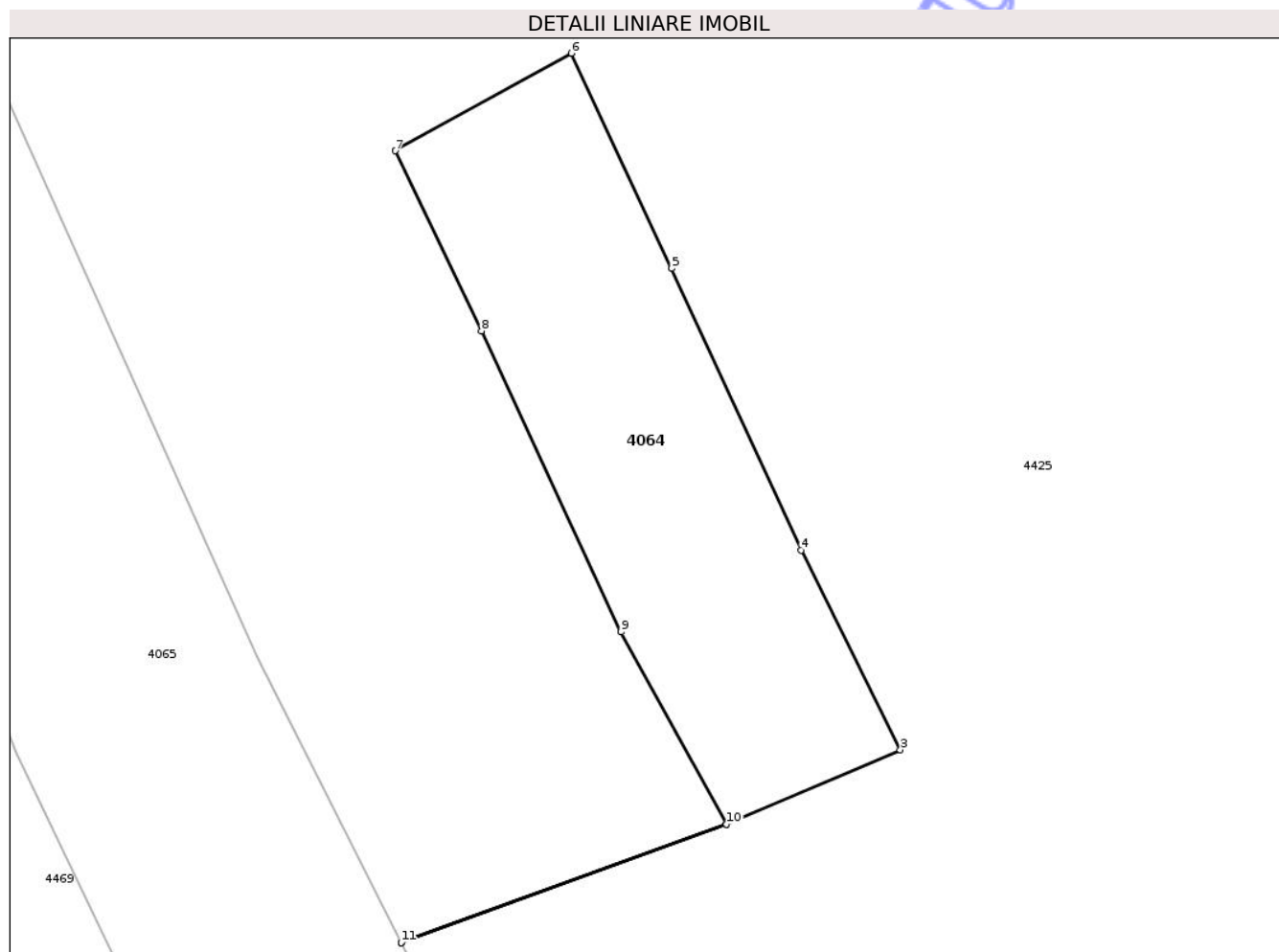
| Inscrieri privind dezmembramintele dreptului de proprietate, drepturi reale de garanție și sarcini | Referințe |
|--|-----------|
| NU SUNT | |

Anexa Nr. 1 La Partea I

Teren

| | | |
|--------------|-----------------|------------------------|
| Nr cadastral | Suprafața (mp)* | Observații / Referințe |
| | 145 | |

* Suprafața este determinată în planul de proiecție Stereo 70.



Date referitoare la teren

| Crt | Categorie folosință | Intra vilan | Suprafața (mp) | Tarla | Parcelă | Nr. topo | Observații / Referințe |
|-----|---------------------|-------------|----------------|-------|-----------------------------|----------|------------------------|
| 1 | vie | NU | 145 | 309 | 22234/1, 22235, 22237 | - | |

Lungime Segmente

1) Valorile lungimilor segmentelor sunt obținute din proiecție în plan.

| Punct început | X / Y | Punct sfârșit | X / Y | Lungime segment (** (m)) |
|---------------|----------------------------|---------------|----------------------------|--------------------------|
| 1 | 350.289,48 404.015,093 | 2 | 350.299,594 404.018,765 | 10.76 |
| 2 | 350.299,594 404.018,765 | 3 | 350.304,991 404.021,087 | 5.875 |
| 3 | 350.304,991 404.021,087 | 4 | 350.301,902 404.027,285 | 6.925 |
| 4 | 350.301,902 404.027,285 | 5 | 350.297,887 404.036,041 | 9.633 |

| Punct început | X / Y | Punct sfârșit | X / Y | Lungime segment (** (m) |
|---------------|----------------------------|---------------|----------------------------|-------------------------|
| 5 | 350.297,887 404.036,041 | 6 | 350.294,762 404.042,723 | 7.377 |
| 6 | 350.294,762 404.042,723 | 7 | 350.289,286 404.039,694 | 6.258 |
| 7 | 350.289,286 404.039,694 | 8 | 350.291,967 404.034,095 | 6.208 |
| 8 | 350.291,967 404.034,095 | 9 | 350.296,309 404.024,746 | 10.308 |
| 9 | 350.296,309 404.024,746 | 10 | 350.299,591 404.018,769 | 6.819 |
| 10 | 350.299,591 404.018,769 | 11 | 350.289,479 404.015,095 | 10.759 |
| 11 | 350.289,479 404.015,095 | 1 | 350.289,48 404.015,093 | 0.002 |

** Lungimile segmentelor sunt determinate în planul de proiecție Stereo 70 și sunt rotunjite la 1 milimetru.

*** Distanța dintre puncte este formată din segmente cumulate ce sunt mai mici decât valoarea 1 milimetru.

**DATE DESPRE IMOBILUL NR. 4065**

Oficiul de Cadastru și Publicitate Imobiliară GORJ
Biroul de Cadastru și Publicitate Imobiliară Targu Jiu

A. Partea I. Descrierea imobilului

TEREN Extravilan

Adresa: Jud. Gorj

| Nr. Crt | Nr cadastral Nr. topografic | Suprafața* (mp) | Observații / Referințe |
|---------|--------------------------------|-----------------|---|
| A1 | | 1.421 | Sector cadastral:85 Teren neimprejmuit; |

B. Partea II. Proprietari și acte

| Inscrieri privitoare la dreptul de proprietate și alte drepturi reale | Referințe |
|---|-----------|
| 0 / 27/01/2026 | |
| Act Normativ nr. 7, din 13/03/1996 emis de PARLAMENTUL ROMANIEI; | |
| B1 | A1 |
| Intabulare, drept de PROPRIETATE, dobandit prin Lege, cota actuala 1/1 1) NEIDENTIFICAT NEIDENTIFICAT | |
| / | |
| Act Administrativ nr. 11908, din 03/11/2025 emis de PRIMARIA RUNCU; | |
| B2 | A1 |
| Se noteaza posesia factica in favoarea lui BĂCANU ELENA 1) BĂCANU ELENA | |

C. Partea III. SARCINI .

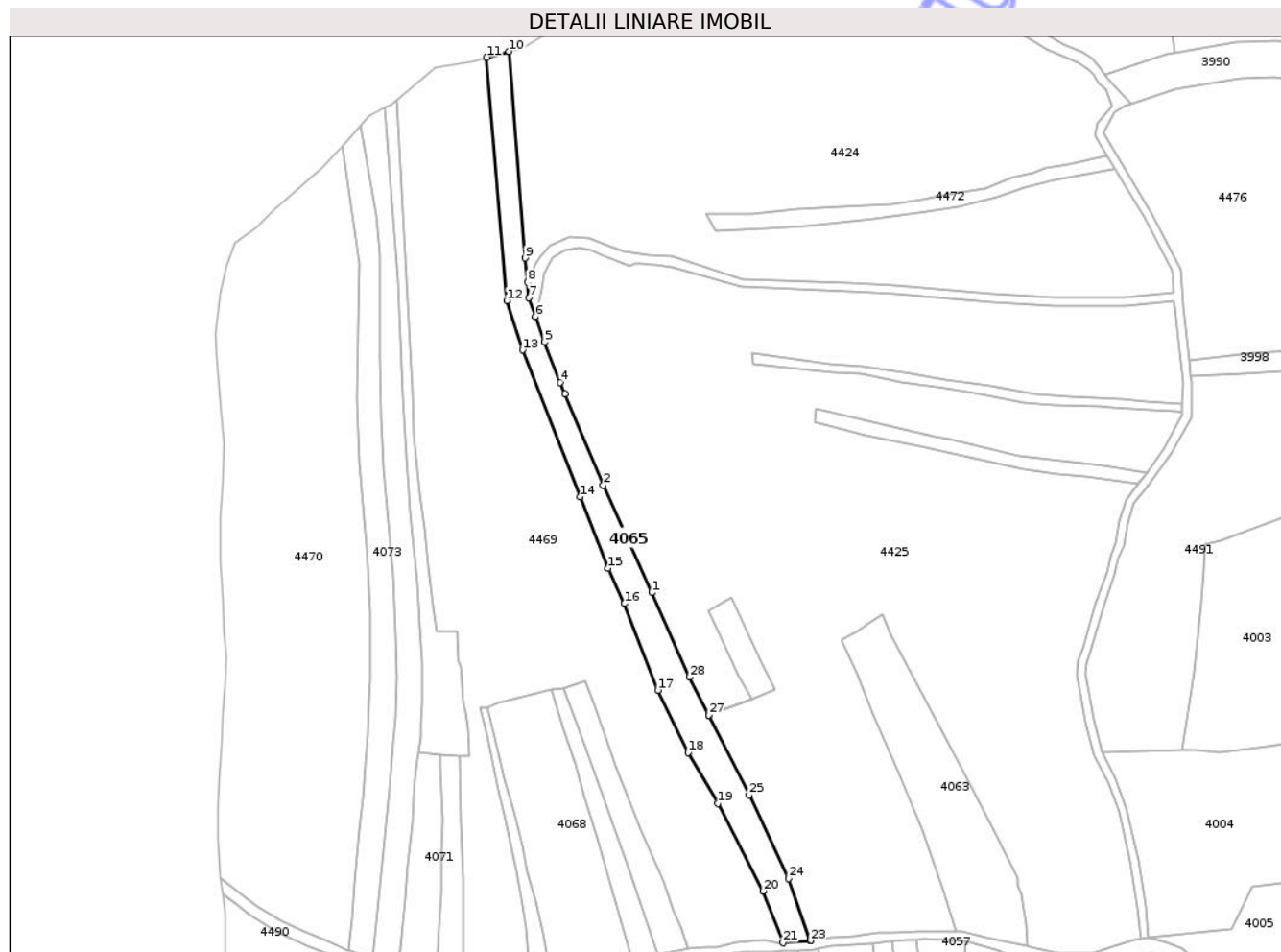
| Inscrieri privind dezmembramintele dreptului de proprietate, drepturi reale de garanție și sarcini | Referințe |
|--|-----------|
| NU SUNT | |

Anexa Nr. 1 La Partea I

Teren

| | | |
|--------------|-----------------|------------------------|
| Nr cadastral | Suprafața (mp)* | Observații / Referințe |
| | 1.421 | |

* Suprafața este determinată în planul de proiecție Stereo 70.



Date referitoare la teren

| Crt | Categorie folosință | Intra vilan | Suprafața (mp) | Tarla | Parcelă | Nr. topo | Observații / Referințe |
|-----|---------------------|-------------|----------------|-------|-------------------------------|----------|------------------------|
| 1 | vie | NU | 1.421 | 309 | 22240/1, 22243, 22244/1 | - | |

Lungime Segmente

1) Valorile lungimilor segmentelor sunt obținute din proiecție în plan.

| Punct început | X / Y | Punct sfârșit | X / Y | Lungime segment (** (m)) | Punct început | X / Y | Punct sfârșit | X / Y | Lungime segment (** (m)) |
|---------------|----------------------------|---------------|----------------------------|--------------------------|---------------|----------------------------|---------------|----------------------------|--------------------------|
| 1 | 350.276,058 404.043,922 | 2 | 350.264,612 404.069,2 | 27.749 | 2 | 350.264,612 404.069,2 | 3 | 350.255,579 404.090,689 | 23.31 |
| 3 | 350.255,579 404.090,689 | 4 | 350.254,474 404.093,354 | 2.885 | 4 | 350.254,474 404.093,354 | 5 | 350.250,792 404.102,848 | 10.183 |
| 5 | 350.250,792 404.102,848 | 6 | 350.248,699 404.108,826 | 6.334 | 6 | 350.248,699 404.108,826 | 7 | 350.247,13 404.113,311 | 4.752 |
| 7 | 350.247,13 404.113,311 | 8 | 350.246,781 404.116,946 | 3.652 | 8 | 350.246,781 404.116,946 | 9 | 350.246,238 404.122,603 | 5.683 |

| Punct început | X / Y | Punct sfârșit | X / Y | Lungime segment (** (m) |
|---------------|----------------------------|---------------|----------------------------|-------------------------|
| 9 | 350.246,238 404.122,603 | 10 | 350.242,4 404.171,199 | 48.747 |
| 11 | 350.237,145 404.169,782 | 12 | 350.241,93 404.112,612 | 57.37 |
| 13 | 350.245,612 404.100,973 | 14 | 350.259,149 404.066,45 | 37.082 |
| 15 | 350.265,733 404.049,653 | 16 | 350.269,598 404.041,359 | 9.15 |
| 17 | 350.277,498 404.020,98 | 18 | 350.284,557 404.006,295 | 16.294 |
| 19 | 350.291,543 403.994,345 | 20 | 350.302,204 403.973,729 | 23.209 |
| 21 | 350.306,915 403.961,576 | 22 | 350.313,361 403.962,09 | 6.466 |
| 23 | 350.313,461 403.962,108 | 24 | 350.308,269 403.976,662 | 15.452 |
| 25 | 350.298,983 403.996,31 | 26 | 350.289,48 404.015,093 | 21.05 |
| 27 | 350.289,479 404.015,095 | 28 | 350.284,954 404.024,037 | 10.022 |

| Punct început | X / Y | Punct sfârșit | X / Y | Lungime segment (** (m) |
|---------------|----------------------------|---------------|----------------------------|-------------------------|
| 10 | 350.242,4 404.171,199 | 11 | 350.237,145 404.169,782 | 5.443 |
| 12 | 350.241,93 404.112,612 | 13 | 350.245,612 404.100,973 | 12.208 |
| 14 | 350.259,149 404.066,45 | 15 | 350.265,733 404.049,653 | 18.041 |
| 16 | 350.269,598 404.041,359 | 17 | 350.277,498 404.020,98 | 21.857 |
| 18 | 350.284,557 404.006,295 | 19 | 350.291,543 403.994,345 | 13.842 |
| 20 | 350.302,204 403.973,729 | 21 | 350.306,915 403.961,576 | 13.034 |
| 22 | 350.313,361 403.962,09 | 23 | 350.313,461 403.962,108 | 0.102 |
| 24 | 350.308,269 403.976,662 | 25 | 350.298,983 403.996,31 | 21.732 |
| 26 | 350.289,48 404.015,093 | 27 | 350.289,479 404.015,095 | 0.002 |
| 28 | 350.284,954 404.024,037 | 1 | 350.276,058 404.043,922 | 21.784 |

** Lungimile segmentelor sunt determinate în planul de proiecție Stereo 70 și sunt rotunjite la 1 milimetru.

*** Distanța dintre puncte este formată din segmente cumulate ce sunt mai mici decât valoarea 1 milimetru.

**DATE DESPRE IMOBILUL NR. 4066**

Oficiul de Cadastru și Publicitate Imobiliară GORJ
Biroul de Cadastru și Publicitate Imobiliară Targu Jiu

A. Partea I. Descrierea imobilului

TEREN Extravilan

Adresa: Jud. Gorj

| Nr. Crt | Nr cadastral Nr. topografic | Suprafața* (mp) | Observații / Referințe |
|---------|-----------------------------|-----------------|---|
| A1 | | 393 | Sector cadastral:85 Teren neimprejmuit; |

B. Partea II. Proprietari și acte

| Inscrieri privitoare la dreptul de proprietate și alte drepturi reale | Referințe |
|--|-----------|
| 0 / 27/01/2026 | |
| Act Normativ nr. 7, din 13/03/1996 emis de PARLAMENTUL ROMANIEI; | |
| B1 | A1 |
| Intabulare, drept de PROPRIETATE, dobândit prin Lege, cota actuala 1/1 | |
| 1) NEIDENTIFICAT NEIDENTIFICAT | |
| / | |
| Act Administrativ nr. 11908, din 03/11/2025 emis de PRIMARIA RUNCU; | |
| B2 | A1 |
| Se noteaza posesia factica in favoarea lui IANC CONSTANTIN | |
| 1) IANC CONSTANTIN | |

C. Partea III. SARCINI .

| Inscrieri privind dezmembramintele dreptului de proprietate, drepturi reale de garanție și sarcini | Referințe |
|--|-----------|
| NU SUNT | |

Anexa Nr. 1 La Partea I

Teren

| | | |
|--------------|-----------------|------------------------|
| Nr cadastral | Suprafața (mp)* | Observații / Referințe |
| | 393 | |

* Suprafața este determinată în planul de proiecție Stereo 70.



Date referitoare la teren

| Crt | Categorie folosință | Intravilan | Suprafața (mp) | Tarla | Parcelă | Nr. topo | Observații / Referințe |
|-----|---------------------|------------|----------------|-------|---------------------|----------|------------------------|
| 1 | vie | NU | 393 | 309 | 22251/1, 22255/1 | - | |

Lungime Segmente

1) Valorile lungimilor segmentelor sunt obținute din proiecție în plan.

| Punct început | X / Y | Punct sfârșit | X / Y | Lungime segment (** (m) |
|---------------|----------------------------|---------------|----------------------------|-------------------------|
| 1 | 350.282,775 403.965,358 | 2 | 350.281,276 403.969,154 | 4.081 |
| 2 | 350.281,276 403.969,154 | 3 | 350.278,806 403.975,766 | 7.058 |
| 3 | 350.278,806 403.975,766 | 4 | 350.273,573 403.988,022 | 13.326 |
| 4 | 350.273,573 403.988,022 | 5 | 350.267,473 404.003,331 | 16.48 |
| 5 | 350.267,473 404.003,331 | 6 | 350.262,589 404.017,275 | 14.775 |

| Punct început | X / Y | Punct sfârşit | X / Y | Lungime segment (** (m) |
|---------------|----------------------------|---------------|----------------------------|-------------------------|
| 6 | 350.262,589 404.017,275 | 7 | 350.260,354 404.023,272 | 6.4 |
| 7 | 350.260,354 404.023,272 | 8 | 350.255,335 404.021,353 | 5.373 |
| 8 | 350.255,335 404.021,353 | 9 | 350.258,798 404.012,441 | 9.561 |
| 9 | 350.258,798 404.012,441 | 10 | 350.263,51 403.998,981 | 14.261 |
| 10 | 350.263,51 403.998,981 | 11 | 350.270,72 403.978,965 | 21.275 |
| 11 | 350.270,72 403.978,965 | 12 | 350.277,555 403.958,824 | 21.269 |
| 12 | 350.277,555 403.958,824 | 13 | 350.278,799 403.959,252 | 1.316 |
| 13 | 350.278,799 403.959,252 | 14 | 350.283,467 403.960,054 | 4.736 |
| 14 | 350.283,467 403.960,054 | 15 | 350.284,629 403.960,149 | 1.166 |
| 15 | 350.284,629 403.960,149 | 1 | 350.282,775 403.965,358 | 5.529 |

** Lungimile segmentelor sunt determinate în planul de proiecție Stereo 70 și sunt rotunjite la 1 milimetru.

*** Distanța dintre puncte este formată din segmente cumulate ce sunt mai mici decât valoarea 1 milimetru.

**DATE DESPRE IMOBILUL NR. 4067**

Oficiul de Cadastru și Publicitate Imobiliară GORJ
Biroul de Cadastru și Publicitate Imobiliară Targu Jiu

A. Partea I. Descrierea imobilului

TEREN Extravilan

Adresa: Jud. Gorj

| Nr. Crt | Nr cadastral Nr. topografic | Suprafața* (mp) | Observații / Referințe |
|---------|--------------------------------|-----------------|---|
| A1 | | 304 | Sector cadastral:85 Teren neimprejmuit; |

B. Partea II. Proprietari și acte

| Inscrieri privitoare la dreptul de proprietate și alte drepturi reale | | Referințe |
|---|---|-----------|
| 0 / 27/01/2026 | | |
| Act Normativ nr. 7, din 13/03/1996 emis de PARLAMENTUL ROMANIEI; | | |
| B1 | Intabulare, drept de PROPRIETATE, dobandit prin Lege, cota actuala 1/1 1) NEIDENTIFICAT NEIDENTIFICAT | A1 |
| / | | |
| Act Administrativ nr. 11908, din 03/11/2025 emis de PRIMARIA RUNCU; | | |
| B2 | Se noteaza posesia factica in favoarea lui ȘERBAN VASILE 1) ȘERBAN VASILE | A1 |

C. Partea III. SARCINI .

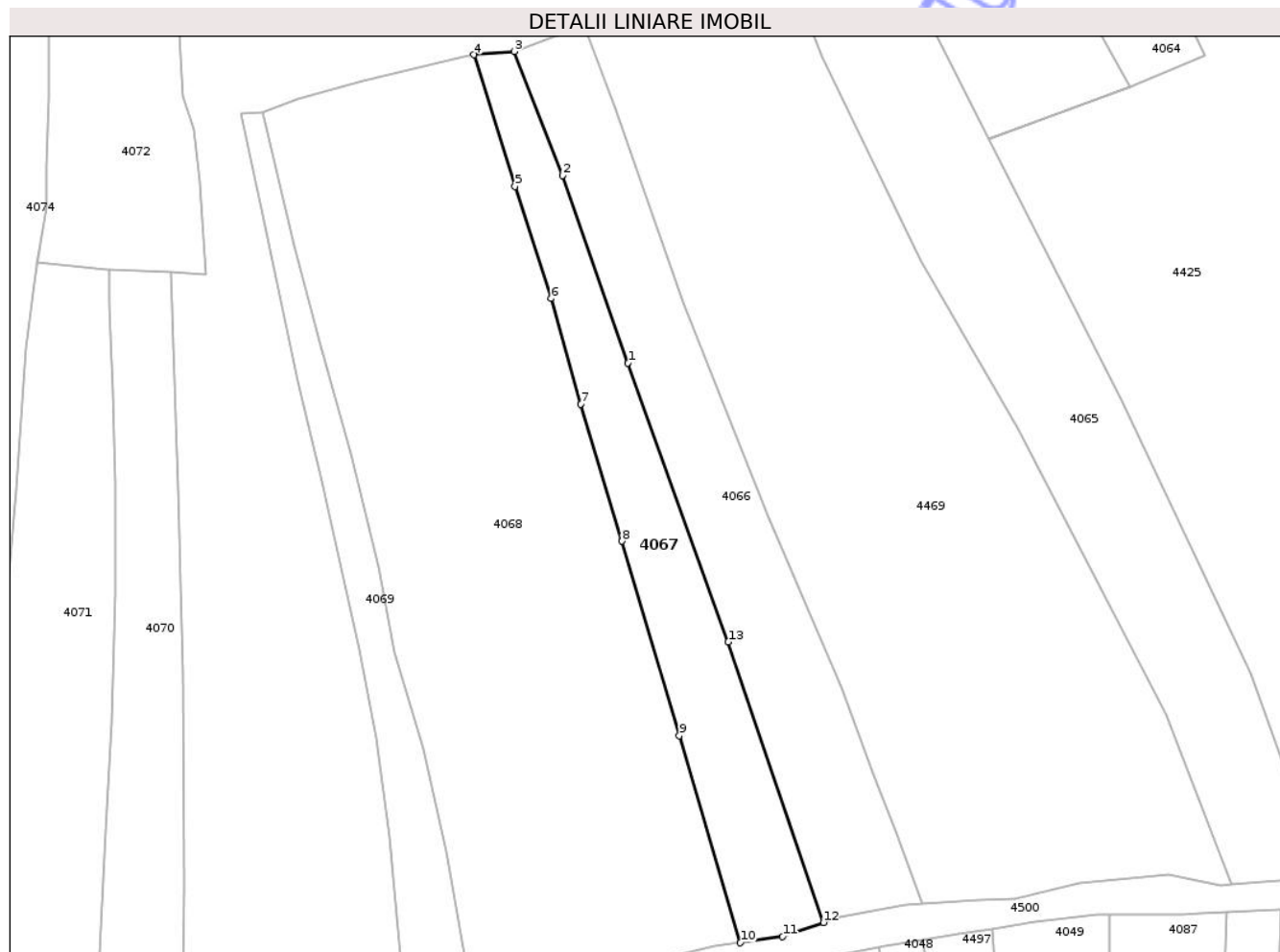
| Inscrieri privind dezmembramintele dreptului de proprietate, drepturi reale de garanție și sarcini | Referințe |
|--|-----------|
| NU SUNT | |

Anexa Nr. 1 La Partea I

Teren

| | | |
|--------------|-----------------|------------------------|
| Nr cadastral | Suprafața (mp)* | Observații / Referințe |
| | 304 | |

* Suprafața este determinată în planul de proiecție Stereo 70.



Date referitoare la teren

| Crt | Categorie folosință | Intra vilan | Suprafața (mp) | Tarla | Parcelă | Nr. topo | Observații / Referințe |
|-----|---------------------|-------------|----------------|-------|---------------------|----------|------------------------|
| 1 | vie | NU | 304 | 309 | 22255/2, 22256/1 | - | |

Lungime Segmente

1) Valorile lungimilor segmentelor sunt obținute din proiecție în plan.

| Punct început | X / Y | Punct sfârșit | X / Y | Lungime segment (** (m) |
|---------------|----------------------------|---------------|----------------------------|-------------------------|
| 1 | 350.263,51 403.998,981 | 2 | 350.258,798 404.012,441 | 14.261 |
| 2 | 350.258,798 404.012,441 | 3 | 350.255,335 404.021,353 | 9.561 |
| 3 | 350.255,335 404.021,353 | 4 | 350.252,447 404.021,111 | 2.898 |
| 4 | 350.252,447 404.021,111 | 5 | 350.255,39 404.011,655 | 9.903 |
| 5 | 350.255,39 404.011,655 | 6 | 350.258,005 404.003,628 | 8.442 |

| Punct început | X / Y | Punct sfârşit | X / Y | Lungime segment (** (m) |
|---------------|----------------------------|---------------|----------------------------|-------------------------|
| 6 | 350.258,005 404.003,628 | 7 | 350.260,108 403.996,034 | 7.88 |
| 7 | 350.260,108 403.996,034 | 8 | 350.263,083 403.986,204 | 10.27 |
| 8 | 350.263,083 403.986,204 | 9 | 350.267,206 403.972,24 | 14.56 |
| 9 | 350.267,206 403.972,24 | 10 | 350.271,598 403.957,374 | 15.501 |
| 10 | 350.271,598 403.957,374 | 11 | 350.274,636 403.957,821 | 3.071 |
| 11 | 350.274,636 403.957,821 | 12 | 350.277,555 403.958,824 | 3.087 |
| 12 | 350.277,555 403.958,824 | 13 | 350.270,72 403.978,965 | 21.269 |
| 13 | 350.270,72 403.978,965 | 1 | 350.263,51 403.998,981 | 21.275 |

** Lungimile segmentelor sunt determinate în planul de proiecție Stereo 70 și sunt rotunjite la 1 milimetru.

*** Distanța dintre puncte este formată din segmente cumulate ce sunt mai mici decât valoarea 1 milimetru.

**DATE DESPRE IMOBILUL NR. 4068**

Oficiul de Cadastru și Publicitate Imobiliară GORJ
Biroul de Cadastru și Publicitate Imobiliară Targu Jiu

A. Partea I. Descrierea imobilului

TEREN Extravilan

Adresa: Jud. Gorj

| Nr. Crt | Nr cadastral Nr. topografic | Suprafața* (mp) | Observații / Referințe |
|---------|-----------------------------|-----------------|---|
| A1 | | 1.148 | Sector cadastral:85 Teren neimprejmuit; |

B. Partea II. Proprietari și acte

| Inscrieri privitoare la dreptul de proprietate și alte drepturi reale | Referințe |
|---|-----------|
| 0 / 27/01/2026 | |
| Act Normativ nr. 7, din 13/03/1996 emis de PARLAMENTUL ROMANIEI; | |
| B1 | A1 |
| Intabulare, drept de PROPRIETATE, dobandit prin Lege, cota actuala 1/1 | |
| 1) NEIDENTIFICAT NEIDENTIFICAT | |
| / | |
| Act Administrativ nr. 11908, din 03/11/2025 emis de PRIMARIA RUNCU; | |
| B2 | A1 |
| Se noteaza posesia factica in favoarea lui STOICHIN MARIA, STOICHIN RADU-STEFAN | |
| 1) STOICHIN MARIA | |
| 2) STOICHIN RADU-STEFAN | |

C. Partea III. SARCINI .

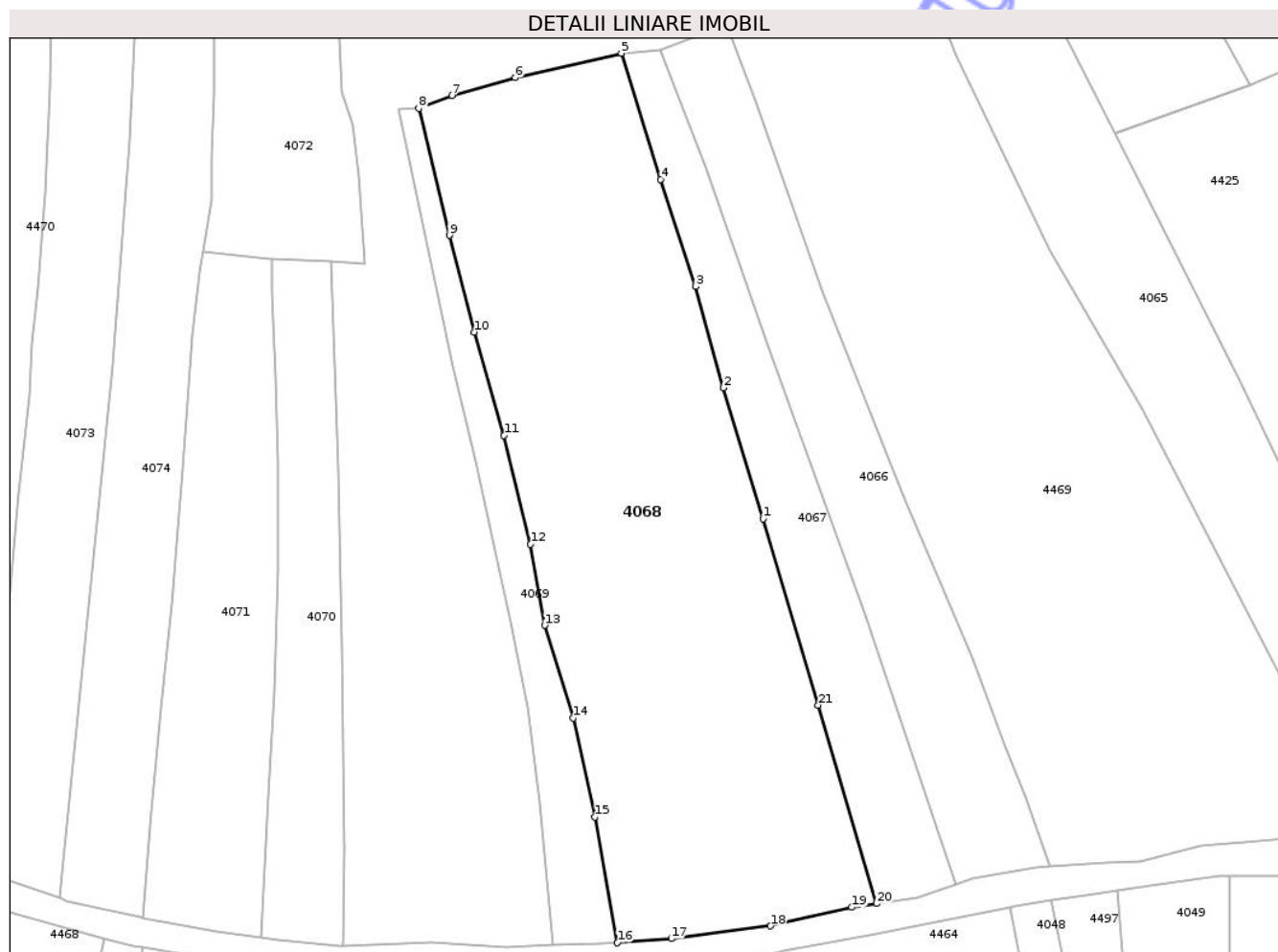
| Inscrieri privind dezmembramintele dreptului de proprietate, drepturi reale de garanție și sarcini | Referințe |
|--|-----------|
| NU SUNT | |

Anexa Nr. 1 La Partea I

Teren

| | | |
|--------------|-----------------|------------------------|
| Nr cadastral | Suprafața (mp)* | Observații / Referințe |
| | 1.148 | |

* Suprafața este determinată în planul de proiecție Stereo 70.



Date referitoare la teren

| Crt | Categorie folosință | Intravilan | Suprafața (mp) | Tarla | Parcelă | Nr. topo | Observații / Referințe |
|-----|---------------------|------------|----------------|-------|-------------------|----------|------------------------|
| 1 | vie | NU | 1.148 | 309 | 22256/2, 22257 | - | |

Lungime Segmente

1) Valorile lungimilor segmentelor sunt obținute din proiecție în plan.

| Punct început | X / Y | Punct sfârșit | X / Y | Lungime segment (** (m) |
|---------------|----------------------------|---------------|----------------------------|-------------------------|
| 1 | 350.263,083 403.986,204 | 2 | 350.260,108 403.996,034 | 10.27 |
| 3 | 350.258,005 404.003,628 | 4 | 350.255,39 404.011,655 | 8.442 |
| 5 | 350.252,447 404.021,111 | 6 | 350.244,484 404.019,282 | 8.17 |
| 7 | 350.239,757 404.017,946 | 8 | 350.237,244 404.016,976 | 2.694 |
| 9 | 350.239,547 404.007,461 | 10 | 350.241,408 404.000,206 | 7.49 |

| Punct început | X / Y | Punct sfârșit | X / Y | Lungime segment (** (m) |
|---------------|----------------------------|---------------|----------------------------|-------------------------|
| 2 | 350.260,108 403.996,034 | 3 | 350.258,005 404.003,628 | 7.88 |
| 4 | 350.255,39 404.011,655 | 5 | 350.252,447 404.021,111 | 9.903 |
| 6 | 350.244,484 404.019,282 | 7 | 350.239,757 404.017,946 | 4.912 |
| 8 | 350.237,244 404.016,976 | 9 | 350.239,547 404.007,461 | 9.79 |
| 10 | 350.241,408 404.000,206 | 11 | 350.243,64 403.992,456 | 8.065 |

| Punct început | X / Y | Punct sfârșit | X / Y | Lungime segment (** (m) |
|---------------|----------------------------|---------------|----------------------------|-------------------------|
| 11 | 350.243,64 403.992,456 | 12 | 350.245,632 403.984,302 | 8.394 |
| 13 | 350.246,708 403.978,228 | 14 | 350.248,831 403.971,268 | 7.277 |
| 15 | 350.250,477 403.963,877 | 16 | 350.252,142 403.954,434 | 9.589 |
| 17 | 350.256,194 403.954,745 | 18 | 350.263,632 403.955,698 | 7.499 |
| 19 | 350.269,735 403.957,1 | 20 | 350.271,598 403.957,374 | 1.883 |
| 21 | 350.267,206 403.972,24 | 1 | 350.263,083 403.986,204 | 14.56 |

| Punct început | X / Y | Punct sfârșit | X / Y | Lungime segment (** (m) |
|---------------|----------------------------|---------------|----------------------------|-------------------------|
| 12 | 350.245,632 403.984,302 | 13 | 350.246,708 403.978,228 | 6.169 |
| 14 | 350.248,831 403.971,268 | 15 | 350.250,477 403.963,877 | 7.572 |
| 16 | 350.252,142 403.954,434 | 17 | 350.256,194 403.954,745 | 4.064 |
| 18 | 350.263,632 403.955,698 | 19 | 350.269,735 403.957,1 | 6.262 |
| 20 | 350.271,598 403.957,374 | 21 | 350.267,206 403.972,24 | 15.501 |

** Lungimile segmentelor sunt determinate în planul de proiecție Stereo 70 și sunt rotunjite la 1 milimetru.

*** Distanța dintre puncte este formată din segmente cumulate ce sunt mai mici decât valoarea 1 milimetru.

**DATE DESPRE IMOBILUL NR. 4479**

Oficiul de Cadastru și Publicitate Imobiliară GORJ
Biroul de Cadastru și Publicitate Imobiliară Targu Jiu

A. Partea I. Descrierea imobilului

TEREN Necunoscut

Adresa: Loc. Bâlta, Jud. Gorj

| Nr. Crt | Nr cadastral Nr. topografic | Suprafața* (mp) | Observații / Referințe |
|---------|-----------------------------|-----------------|---|
| A1 | 43734 | 1.702 | Sector cadastral:85 Teren neimprejmuit; |

B. Partea II. Proprietari și acte

| Inscrieri privitoare la dreptul de proprietate și alte drepturi reale | Referințe |
|--|-----------|
| 58755 / 18/06/2025 | |
| Act Administrativ nr. 4987, din 12/05/2025 emis de Primaria Runcu (act administrativ nr 5296 din 16.05.2025, emis de Primaria Runcu;act administrativ nr 4961 din 12.05.2025, emis de Primaria Runcu;act notarial nr 1136 din 09.05.2025, emis de Badea Silvia); | |
| B1 | A1 |
| Se notează posesia asupra cotei de 1/1 | |
| 1) KAMMERLOHER FLOAREA , bun propriu | |
| / | |
| Act Normativ nr. 7, din 13/03/1996 emis de PARLAMENTUL ROMANIEI; | |
| B2 | A1 |
| Intabulare, drept de PROPRIETATE, dobandit prin Lege, cota actuala 1/1 | |
| 1) NEIDENTIFICAT NEIDENTIFICAT | |

C. Partea III. SARCINI .

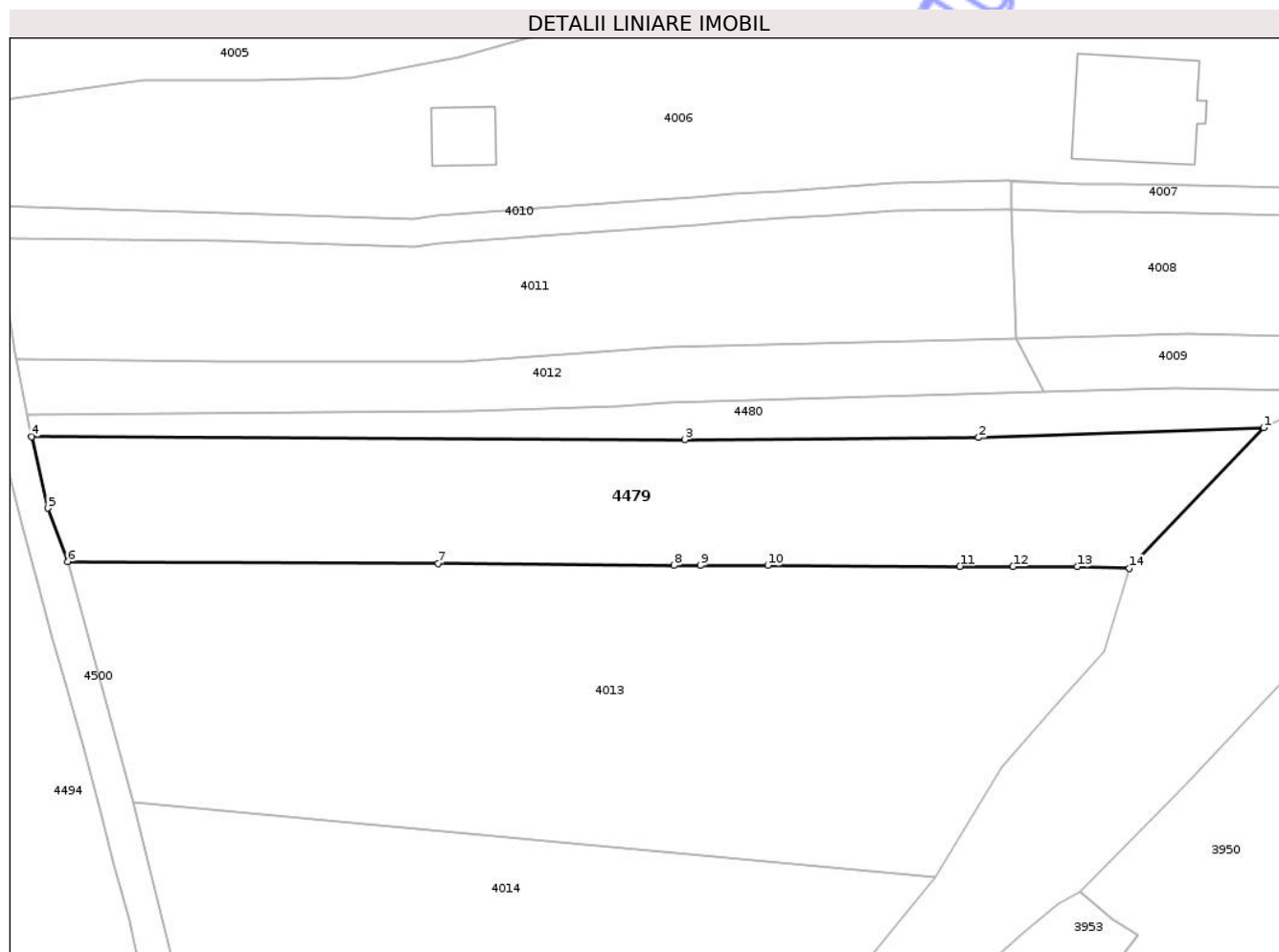
| Inscrieri privind dezmembramintele dreptului de proprietate, drepturi reale de garanție și sarcini | Referințe |
|--|-----------|
| NU SUNT | |

Anexa Nr. 1 La Partea I

Teren

| | | |
|--------------|-----------------|------------------------|
| Nr cadastral | Suprafața (mp)* | Observații / Referințe |
| 43734 | 1.702 | |

* Suprafața este determinată în planul de proiecție Stereo 70.



Date referitoare la teren

| Crt | Categorie folosință | Intra vilan | Suprafața (mp) | Tarla | Parcelă | Nr. topo | Observații / Referințe |
|-----|---------------------|-------------|----------------|-------|---|----------|------------------------|
| 1 | faneata | DA | 312 | 309 | 22132/1, 22137/1, 22139/1, 22140 | - | |
| 2 | faneata | NU | 1.390 | 309 | 22132/1, 22137/1, 22139/1, 22140 | - | |

Lungime Segmente

1) Valorile lungimilor segmentelor sunt obținute din proiecție în plan.

| Punct început | X / Y | Punct sfârșit | X / Y | Lungime segment (** (m) |
|---------------|----------------------------|---------------|----------------------------|-------------------------|
| 1 | 350.550,62 403.914,55 | 2 | 350.519,845 403.913,503 | 30.793 |
| 2 | 350.519,845 403.913,503 | 3 | 350.488,135 403.913,275 | 31.711 |

| Punct început | X / Y | Punct sfârșit | X / Y | Lungime segment (** (m) |
|---------------|----------------------------|---------------|----------------------------|-------------------------|
| 3 | 350.488,135 403.913,275 | 4 | 350.417,623 403.913,609 | 70.513 |
| 4 | 350.417,623 403.913,609 | 5 | 350.419,366 403.905,878 | 7.925 |
| 5 | 350.419,366 403.905,878 | 6 | 350.421,518 403.900,115 | 6.152 |
| 6 | 350.421,518 403.900,115 | 7 | 350.461,518 403.899,91 | 40.001 |
| 7 | 350.461,518 403.899,91 | 8 | 350.486,951 403.899,689 | 25.434 |
| 8 | 350.486,951 403.899,689 | 9 | 350.489,792 403.899,694 | 2.841 |
| 9 | 350.489,792 403.899,694 | 10 | 350.497,085 403.899,707 | 7.293 |
| 10 | 350.497,085 403.899,707 | 11 | 350.517,827 403.899,6 | 20.742 |
| 11 | 350.517,827 403.899,6 | 12 | 350.523,554 403.899,591 | 5.727 |
| 12 | 350.523,554 403.899,591 | 13 | 350.530,474 403.899,581 | 6.92 |
| 13 | 350.530,474 403.899,581 | 14 | 350.536,125 403.899,399 | 5.654 |
| 14 | 350.536,125 403.899,399 | 1 | 350.550,62 403.914,55 | 20.968 |

** Lungimile segmentelor sunt determinate în planul de proiecție Stereo 70 și sunt rotunjite la 1 milimetru.

*** Distanța dintre puncte este formată din segmente cumulate ce sunt mai mici decât valoarea 1 milimetru.

**DATE DESPRE IMOBILUL NR. 4480**

Oficiul de Cadastru și Publicitate Imobiliară GORJ
Biroul de Cadastru și Publicitate Imobiliară Targu Jiu

A. Partea I. Descrierea imobilului

TEREN Necunoscut

Adresa: Loc. Bâlta, Jud. Gorj

| Nr. Crt | Nr cadastral Nr. topografic | Suprafața* (mp) | Observații / Referințe |
|---------|--------------------------------|-----------------|---|
| A1 | | 505 | Sector cadastral:85 Teren neimprejmuit; |

B. Partea II. Proprietari și acte

| Inscrieri privitoare la dreptul de proprietate și alte drepturi reale | | Referințe |
|---|---|-----------|
| 0 / 02/02/2026 | | |
| Act Administrativ nr. 11908, din 03/11/2025 emis de PRIMARIA RUNCU; | | |
| B1 | Inscrierea posesiei, drept de PROPRIETATE, dobandit prin Lege, cota actuala 1/1 1) NEIDENTIFICAT NEIDENTIFICAT | A1 |
| / | | |
| Act Normativ nr. 7, din 13/03/1996 emis de PARLAMENTUL ROMANIEI; | | |
| B2 | Se noteaza mentiunea de proprietar neidentificat | A1 |

C. Partea III. SARCINI .

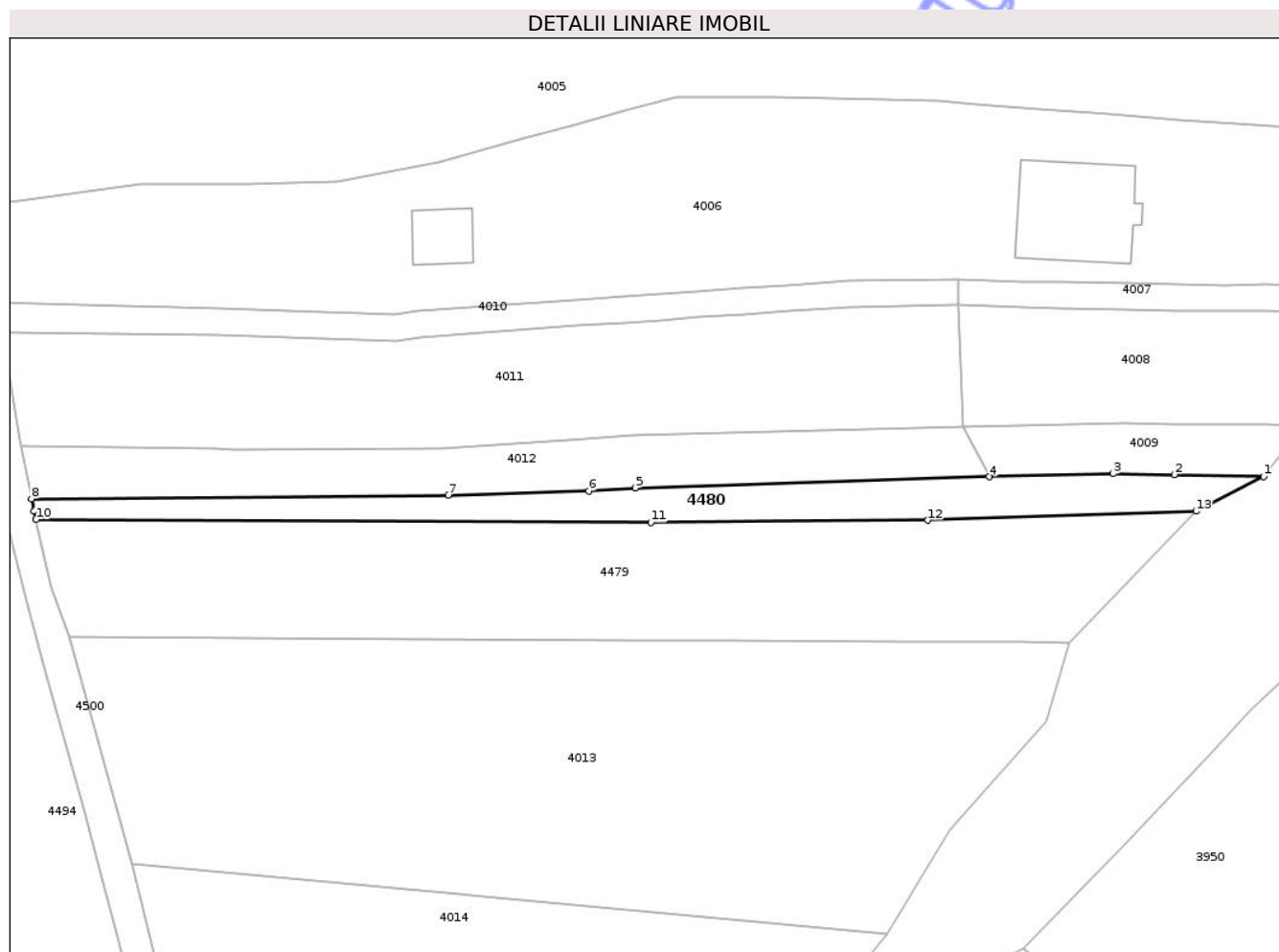
| Inscrieri privind dezmembramintele dreptului de proprietate, drepturi reale de garanție și sarcini | Referințe |
|--|-----------|
| NU SUNT | |

Anexa Nr. 1 La Partea I

Teren

| | | |
|--------------|-----------------|------------------------|
| Nr cadastral | Suprafața (mp)* | Observații / Referințe |
| | 505 | |

* Suprafața este determinată în planul de proiecție Stereo 70.



Date referitoare la teren

| Crt | Categorie folosință | Intra vilan | Suprafața (mp) | Tarla | Parcelă | Nr. topo | Observații / Referințe |
|-----|---------------------|-------------|----------------|-------|---------|----------|------------------------|
| 1 | pasune | DA | 161 | 309 | 22143/3 | - | |
| 2 | pasune | NU | 344 | 309 | 22143/3 | - | |

Lungime Segmente

1) Valorile lungimilor segmentelor sunt obținute din proiecție în plan.

| Punct început | X / Y | Punct sfârșit | X / Y | Lungime segment (** (m)) |
|---------------|----------------------------|---------------|----------------------------|--------------------------|
| 1 | 350.558,381 403.918,502 | 2 | 350.548,124 403.918,753 | 10.26 |
| 2 | 350.548,124 403.918,753 | 3 | 350.541,105 403.918,844 | 7.02 |
| 3 | 350.541,105 403.918,844 | 4 | 350.526,922 403.918,483 | 14.188 |
| 4 | 350.526,922 403.918,483 | 5 | 350.486,314 403.917,206 | 40.628 |

| Punct început | X / Y | Punct sfârșit | X / Y | Lungime segment (** (m) |
|---------------|----------------------------|---------------|----------------------------|-------------------------|
| 5 | 350.486,314 403.917,206 | 6 | 350.481,01 403.916,865 | 5.315 |
| 6 | 350.481,01 403.916,865 | 7 | 350.464,9 403.916,405 | 16.117 |
| 7 | 350.464,9 403.916,405 | 8 | 350.417,129 403.915,99 | 47.773 |
| 8 | 350.417,129 403.915,99 | 9 | 350.417,414 403.914,539 | 1.479 |
| 9 | 350.417,414 403.914,539 | 10 | 350.417,623 403.913,609 | 0.953 |
| 10 | 350.417,623 403.913,609 | 11 | 350.488,135 403.913,275 | 70.513 |
| 11 | 350.488,135 403.913,275 | 12 | 350.519,845 403.913,503 | 31.711 |
| 12 | 350.519,845 403.913,503 | 13 | 350.550,62 403.914,55 | 30.793 |
| 13 | 350.550,62 403.914,55 | 1 | 350.558,381 403.918,502 | 8.709 |

** Lungimile segmentelor sunt determinate în planul de proiecție Stereo 70 și sunt rotunjite la 1 milimetru.

*** Distanța dintre puncte este formată din segmente cumulate ce sunt mai mici decât valoarea 1 milimetru.

**DATE DESPRE IMOBILUL NR. 4481**

Oficiul de Cadastru și Publicitate Imobiliară GORJ
Biroul de Cadastru și Publicitate Imobiliară Targu Jiu

A. Partea I. Descrierea imobilului

TEREN Extravilan

Adresa: Jud. Gorj

| Nr. Crt | Nr cadastral Nr. topografic | Suprafața* (mp) | Observații / Referințe |
|---------|-----------------------------|-----------------|---|
| A1 | | 304 | Sector cadastral:85 Teren neimprejmuit; |

B. Partea II. Proprietari și acte

| Inscrieri privitoare la dreptul de proprietate și alte drepturi reale | Referințe |
|--|-----------|
| 0 / 27/01/2026 | |
| Act Normativ nr. 7, din 13/03/1996 emis de PARLAMENTUL ROMANIEI; | |
| B1 | A1 |
| Intabulare, drept de PROPRIETATE, dobandit prin Lege, cota actuala 1/1 | |
| 1) NEIDENTIFICAT NEIDENTIFICAT | |
| / | |
| Act Administrativ nr. 11908, din 03/11/2025 emis de PRIMARIA RUNCU; | |
| B2 | A1 |
| Se noteaza posesia factica in favoarea lui COANCĂ TRANDAFIRA | |
| 1) COANCĂ TRANDAFIRA | |

C. Partea III. SARCINI .

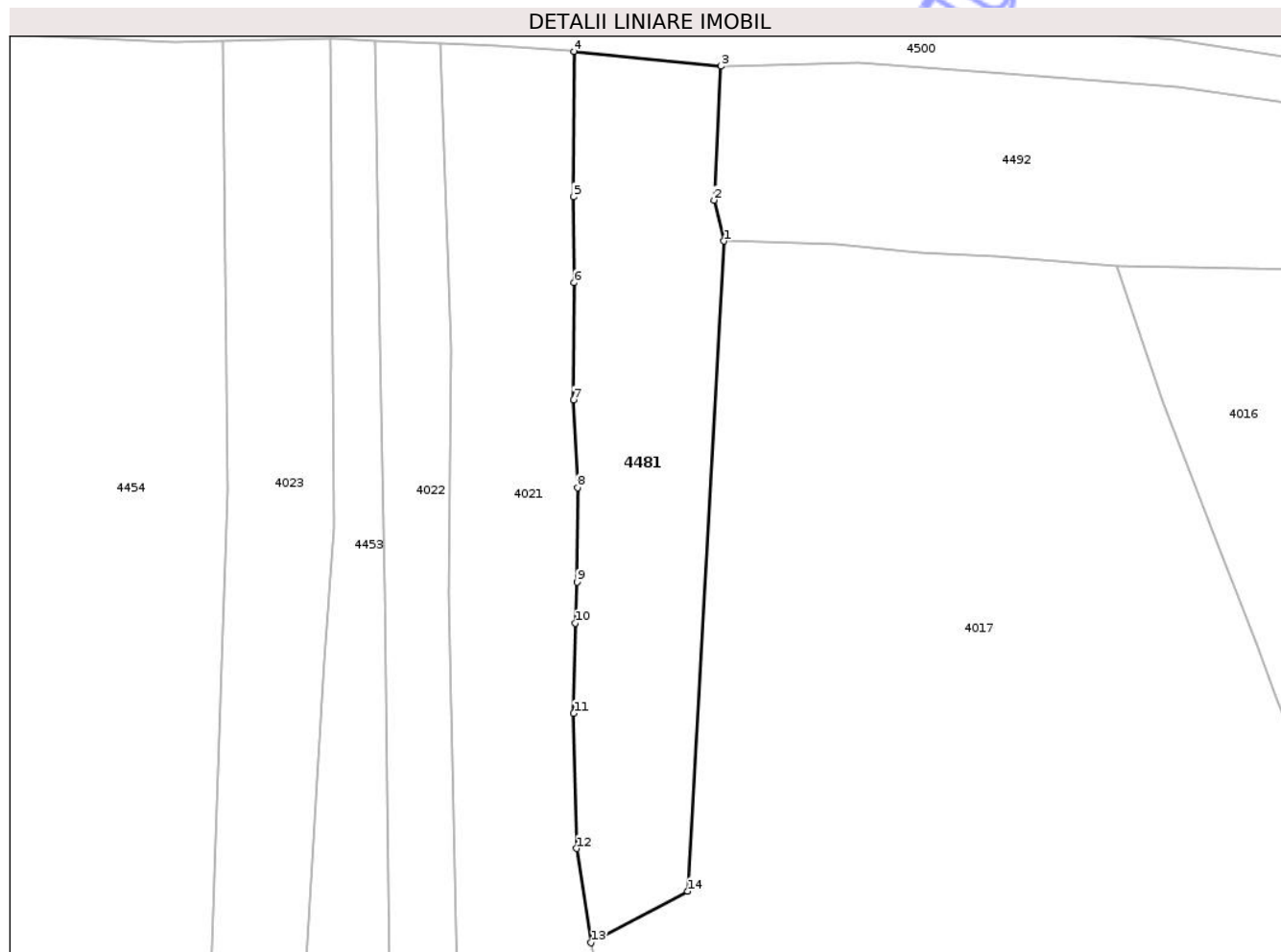
| Inscrieri privind dezmembramintele dreptului de proprietate, drepturi reale de garanție și sarcini | Referințe |
|--|-----------|
| NU SUNT | |

Anexa Nr. 1 La Partea I

Teren

| | | |
|--------------|-----------------|------------------------|
| Nr cadastral | Suprafața (mp)* | Observații / Referințe |
| | 304 | |

* Suprafața este determinată în planul de proiecție Stereo 70.



Date referitoare la teren

| Crt | Categorie folosință | Intravilan | Suprafața (mp) | Tarla | Parcelă | Nr. topo | Observații / Referințe |
|-----|---------------------|------------|----------------|-------|---------|----------|------------------------|
| 1 | pasune | NU | 304 | 308 | 22123/1 | - | |

Lungime Segmente

1) Valorile lungimilor segmentelor sunt obținute din proiecție în plan.

| Punct început | X / Y | Punct sfârșit | X / Y | Lungime segment (** (m) |
|---------------|----------------------------|---------------|----------------------------|-------------------------|
| 1 | 350.397,094 403.807,003 | 2 | 350.396,573 403.809,123 | 2.183 |
| 2 | 350.396,573 403.809,123 | 3 | 350.396,938 403.816,039 | 6.926 |
| 3 | 350.396,938 403.816,039 | 4 | 350.389,321 403.816,804 | 7.655 |
| 4 | 350.389,321 403.816,804 | 5 | 350.389,291 403.809,297 | 7.507 |
| 5 | 350.389,291 403.809,297 | 6 | 350.389,345 403.804,851 | 4.446 |

| Punct început | X / Y | Punct sfârșit | X / Y | Lungime segment (** (m) |
|---------------|----------------------------|---------------|----------------------------|-------------------------|
| 6 | 350.389,345 403.804,851 | 7 | 350.389,313 403.798,798 | 6.053 |
| 7 | 350.389,313 403.798,798 | 8 | 350.389,511 403.794,264 | 4.538 |
| 8 | 350.389,511 403.794,264 | 9 | 350.389,49 403.789,378 | 4.886 |
| 9 | 350.389,49 403.789,378 | 10 | 350.389,398 403.787,269 | 2.111 |
| 10 | 350.389,398 403.787,269 | 11 | 350.389,304 403.782,595 | 4.675 |
| 11 | 350.389,304 403.782,595 | 12 | 350.389,473 403.775,617 | 6.98 |
| 12 | 350.389,473 403.775,617 | 13 | 350.390,217 403.770,747 | 4.927 |
| 13 | 350.390,217 403.770,747 | 14 | 350.395,201 403.773,407 | 5.649 |
| 14 | 350.395,201 403.773,407 | 1 | 350.397,094 403.807,003 | 33.649 |

** Lungimile segmentelor sunt determinate în planul de proiecție Stereo 70 și sunt rotunjite la 1 milimetru.

*** Distanța dintre puncte este formată din segmente cumulate ce sunt mai mici decât valoarea 1 milimetru.

**DATE DESPRE IMOBILUL NR. 4483**

Oficiul de Cadastru și Publicitate Imobiliară GORJ
Biroul de Cadastru și Publicitate Imobiliară Targu Jiu

A. Partea I. Descrierea imobilului

TEREN Extravilan

Adresa: Jud. Gorj

| Nr. Crt | Nr cadastral Nr. topografic | Suprafața* (mp) | Observații / Referințe |
|---------|-----------------------------|----------------------------------|--|
| A1 | 37170 | Din acte: 1.344 Masurata: 365 | Sector cadastral:85 Teren neimprejmuit; Suprafata CF 1344mp, diferenta in Id 4035 |

B. Partea II. Proprietari și acte

| Inscrieri privitoare la dreptul de proprietate și alte drepturi reale | | Referințe |
|---|---|-----------|
| 35224 / 02/06/2014 | | |
| Act Notarial nr. 1891, din 29/05/2014 emis de NP Merisescu Anica; | | |
| B1 | Intabulare, drept de PROPRIETATEcu titlu de drept cumpărare, dobandit prin Conventie, cota actuala 1/1, cota initiala 1/1 1) SACAGIU VASILE, bun propriu | A1 |

C. Partea III. SARCINI .

| Inscrieri privind dezmembramintele dreptului de proprietate, drepturi reale de garanție și sarcini | Referințe |
|--|-----------|
| NU SUNT | |

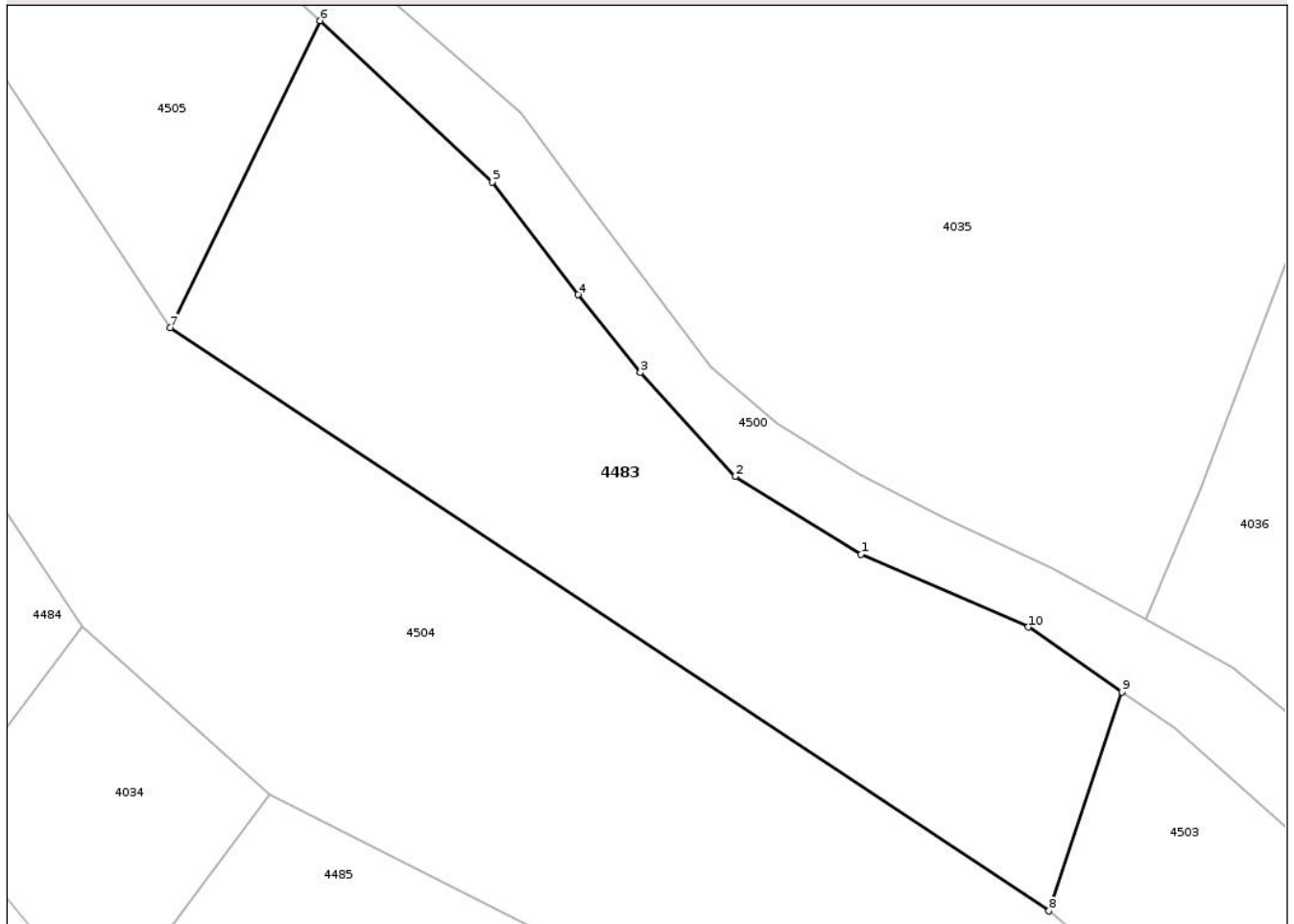
Anexa Nr. 1 La Partea I

Teren

| | | |
|--------------|----------------------------------|---|
| Nr cadastral | Suprafața (mp)* | Observații / Referințe |
| 37170 | Din acte: 1.344 Masurata: 365 | Suprafata CF 1344mp, diferenta in Id 4035 |

* Suprafața este determinată în planul de proiecție Stereo 70.

DETALII LINIARE IMOBIL



Date referitoare la teren

| Crt | Categorie folosință | Intravilan | Suprafața (mp) | Tarla | Parcelă | Nr. topo | Observații / Referințe |
|-----|---------------------|------------|----------------|-------|---|----------|------------------------|
| 1 | livada | NU | 365 | 308 | 22020/1, 22021, 22022, 22023, 22024, 22025 | - | |

Lungime Segmente

1) Valorile lungimilor segmentelor sunt obținute din proiecție în plan.

| Punct început | X / Y | Punct sfârșit | X / Y | Lungime segment (** (m) |
|---------------|----------------------------|---------------|----------------------------|-------------------------|
| 1 | 350.144,178 403.863,064 | 2 | 350.139,388 403.866,02 | 5.629 |
| 2 | 350.139,388 403.866,02 | 3 | 350.135,787 403.869,979 | 5.352 |
| 3 | 350.135,787 403.869,979 | 4 | 350.133,415 403.872,937 | 3.792 |

| Punct început | X / Y | Punct sfârșit | X / Y | Lungime segment (** (m) |
|---------------|----------------------------|---------------|----------------------------|-------------------------|
| 4 | 350.133,415 403.872,937 | 5 | 350.130,156 403.877,226 | 5.387 |
| 5 | 350.130,156 403.877,226 | 6 | 350.123,6 403.883,371 | 8.986 |
| 6 | 350.123,6 403.883,371 | 7 | 350.117,907 403.871,678 | 13.005 |
| 7 | 350.117,907 403.871,678 | 8 | 350.151,339 403.849,482 | 40.129 |
| 8 | 350.151,339 403.849,482 | 9 | 350.154,099 403.857,822 | 8.785 |
| 9 | 350.154,099 403.857,822 | 10 | 350.150,538 403.860,287 | 4.331 |
| 10 | 350.150,538 403.860,287 | 1 | 350.144,178 403.863,064 | 6.94 |

** Lungimile segmentelor sunt determinate în planul de proiecție Stereo 70 și sunt rotunjite la 1 milimetru.

*** Distanța dintre puncte este formată din segmente cumulate ce sunt mai mici decât valoarea 1 milimetru.

**DATE DESPRE IMOBILUL NR. 4484**

Oficiul de Cadastru și Publicitate Imobiliară GORJ
Biroul de Cadastru și Publicitate Imobiliară Targu Jiu

A. Partea I. Descrierea imobilului

TEREN Extravilan

Adresa: Jud. Gorj

| Nr. Crt | Nr cadastral Nr. topografic | Suprafața* (mp) | Observații / Referințe |
|---------|--------------------------------|-----------------|---|
| A1 | | 133 | Sector cadastral:85 Teren neimprejmuit; |

B. Partea II. Proprietari și acte

| Inscrieri privitoare la dreptul de proprietate și alte drepturi reale | Referințe |
|---|---|
| 0 / 02/02/2026 | |
| Act Administrativ nr. 11908, din 03/11/2025 emis de PRIMARIA RUNCU; | |
| B1 | Inscrierea posesiei, drept de PROPRIETATE, dobandit prin Lege, cota actuala 1/1 |
| | 1) NEIDENTIFICAT NEIDENTIFICAT |
| / | |
| Act Normativ nr. 7, din 13/03/1996 emis de PARLAMENTUL ROMANIEI; | |
| B2 | Se noteaza mentiunea de proprietar neidentificat |
| | A1 |

C. Partea III. SARCINI .

| Inscrieri privind dezmembramintele dreptului de proprietate, drepturi reale de garanție și sarcini | Referințe |
|--|-----------|
| NU SUNT | |

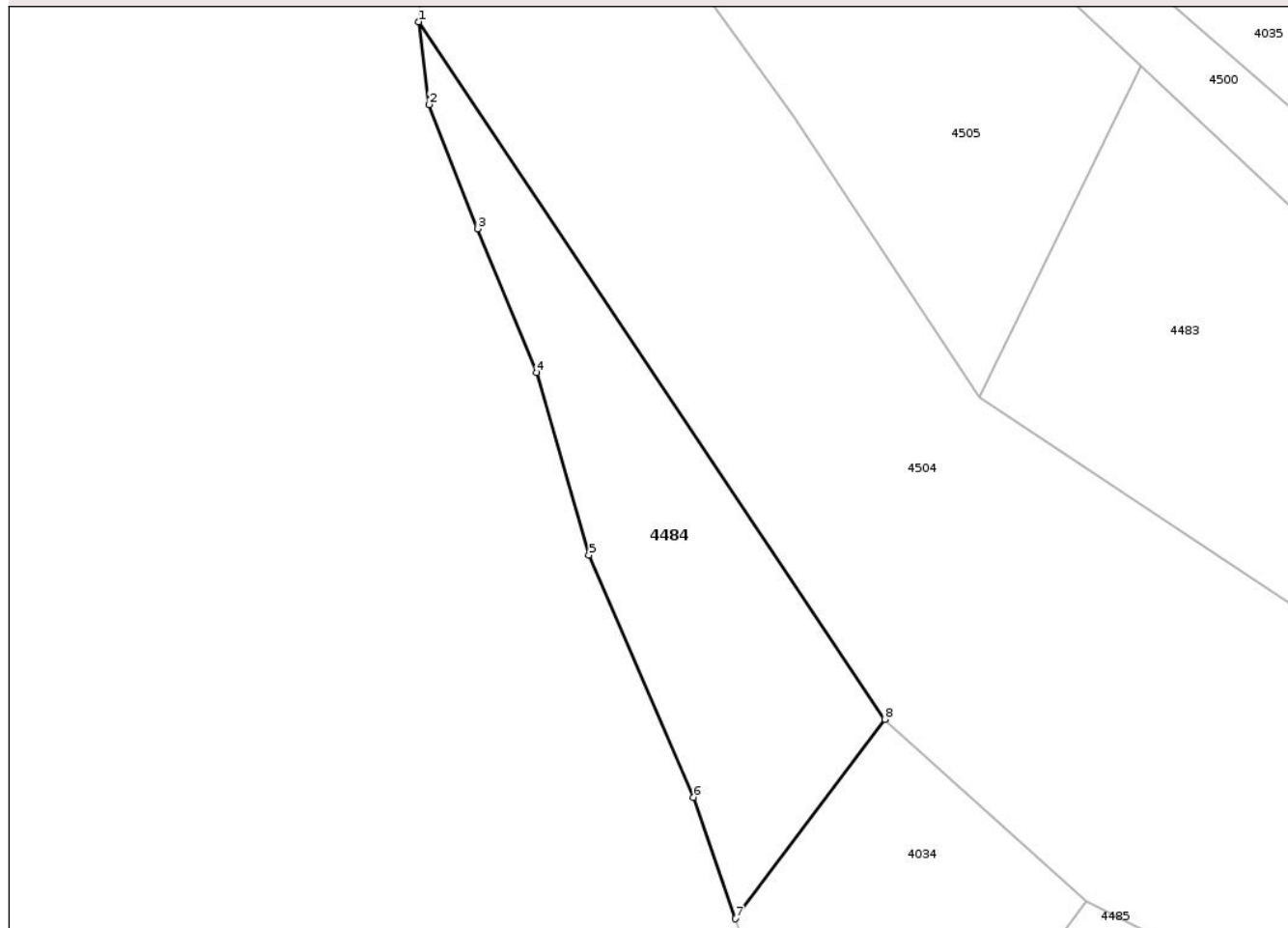
Anexa Nr. 1 La Partea I

Teren

| | | |
|--------------|-----------------|------------------------|
| Nr cadastral | Suprafața (mp)* | Observații / Referințe |
| | 133 | |

* Suprafața este determinată în planul de proiecție Stereo 70.

DETALII LINIARE IMOBIL



Date referitoare la teren

| Crt | Categorie folosință | Intravilan | Suprafața (mp) | Tarla | Parcelă | Nr. topo | Observații / Referințe |
|-----|---------------------|------------|----------------|-------|-------------------|----------|------------------------|
| 1 | pasune | NU | 133 | 308 | 22018/9, 22019 | - | |

Lungime Segmente

1) Valorile lungimilor segmentelor sunt obținute din proiecție în plan.

| Punct început | X / Y | Punct sfârșit | X / Y | Lungime segment (** (m) |
|---------------|----------------------------|---------------|----------------------------|-------------------------|
| 1 | 350.098,086 403.884,947 | 2 | 350.098,449 403.882,024 | 2.945 |
| 2 | 350.098,449 403.882,024 | 3 | 350.100,156 403.877,646 | 4.699 |
| 3 | 350.100,156 403.877,646 | 4 | 350.102,247 403.872,567 | 5.493 |
| 4 | 350.102,247 403.872,567 | 5 | 350.104,093 403.866,127 | 6.699 |
| 5 | 350.104,093 403.866,127 | 6 | 350.107,794 403.857,583 | 9.311 |

| Punct început | X / Y | Punct sfârșit | X / Y | Lungime segment (** (m) |
|---------------|----------------------------|---------------|----------------------------|-------------------------|
| 6 | 350.107,794 403.857,583 | 7 | 350.109,264 403.853,294 | 4.534 |
| 7 | 350.109,264 403.853,294 | 8 | 350.114,543 403.860,328 | 8.795 |
| 8 | 350.114,543 403.860,328 | 1 | 350.098,086 403.884,947 | 29.613 |

** Lungimile segmentelor sunt determinate în planul de proiecție Stereo 70 și sunt rotunjite la 1 milimetru.

*** Distanța dintre puncte este formată din segmente cumulate ce sunt mai mici decât valoarea 1 milimetru.

Neutilizabil în Circuitul Civil

**DATE DESPRE IMOBILUL NR. 4485**

Oficiul de Cadastru și Publicitate Imobiliară GORJ
Biroul de Cadastru și Publicitate Imobiliară Targu Jiu

A. Partea I. Descrierea imobilului

TEREN Extravilan

Adresa: Jud. Gorj

| Nr. Crt | Nr cadastral Nr. topografic | Suprafața* (mp) | Observații / Referințe |
|---------|--------------------------------|-----------------|---|
| A1 | | 377 | Sector cadastral:85 Teren neimprejmuit; |

B. Partea II. Proprietari și acte

| Inscrieri privitoare la dreptul de proprietate și alte drepturi reale | | Referințe |
|---|---|-----------|
| 0 / 02/02/2026 | | |
| Act Administrativ nr. 11908, din 03/11/2025 emis de PRIMARIA RUNCU; | | |
| B1 | Inscrierea posesiei, drept de PROPRIETATE, dobandit prin Lege, cota actuala 1/1 1) NEIDENTIFICAT NEIDENTIFICAT | A1 |
| / | | |
| Act Normativ nr. 7, din 13/03/1996 emis de PARLAMENTUL ROMANIEI; | | |
| B2 | Se noteaza mentiunea de proprietar neidentificat | A1 |

C. Partea III. SARCINI .

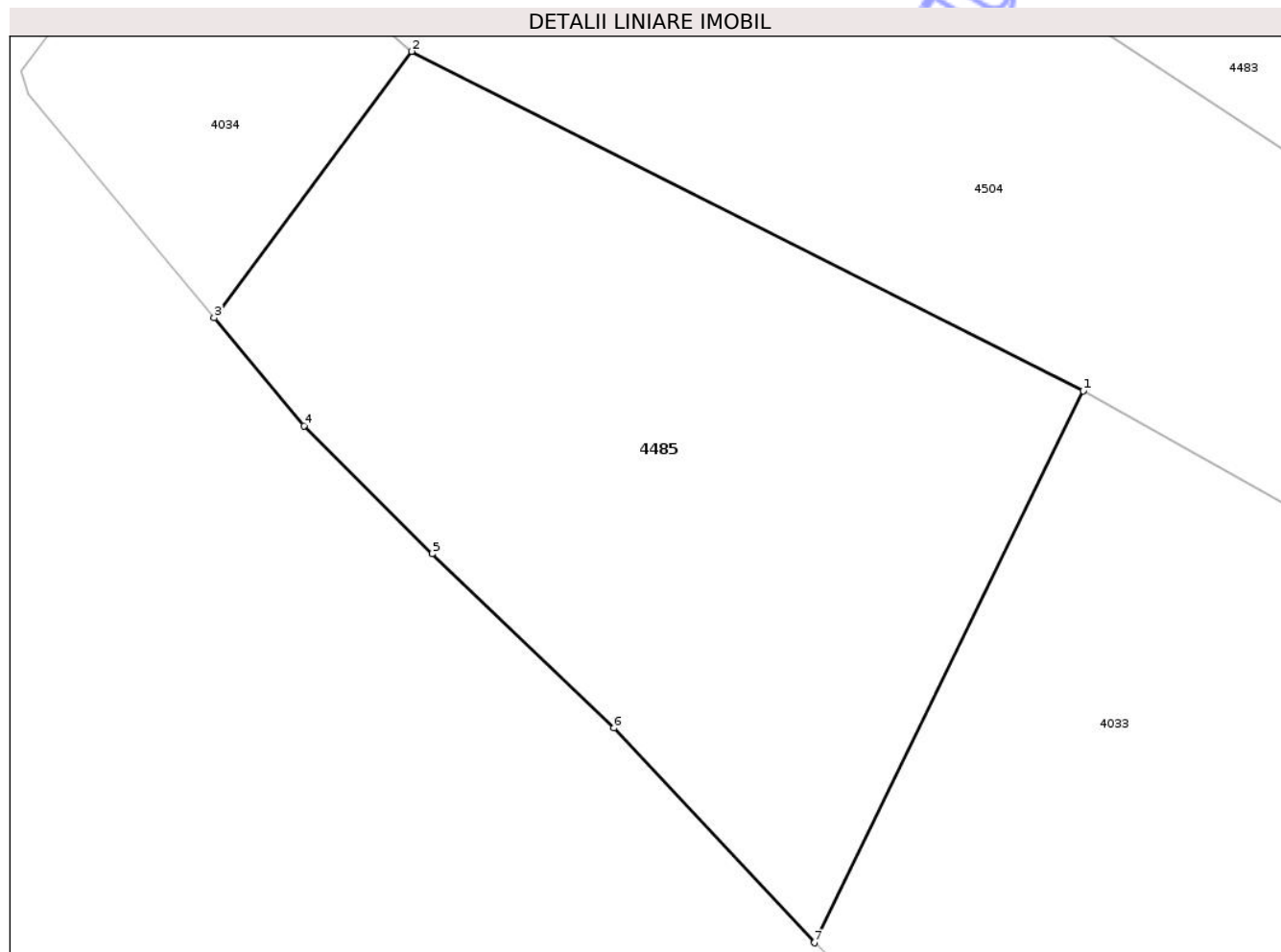
| Inscrieri privind dezmembramintele dreptului de proprietate, drepturi reale de garanție și sarcini | Referințe |
|--|-----------|
| NU SUNT | |

Anexa Nr. 1 La Partea I

Teren

| | | |
|--------------|-----------------|------------------------|
| Nr cadastral | Suprafața (mp)* | Observații / Referințe |
| | 377 | |

* Suprafața este determinată în planul de proiecție Stereo 70.



Date referitoare la teren

| Crt | Categorie folosință | Intravilan | Suprafața (mp) | Tarla | Parcelă | Nr. topo | Observații / Referințe |
|-----|---------------------|------------|----------------|-------|---------|----------|------------------------|
| 1 | pasune | NU | 377 | 308 | 22018/7 | - | |

Lungime Segmente

1) Valorile lungimilor segmentelor sunt obținute din proiecție în plan.

| Punct început | X / Y | Punct sfârșit | X / Y | Lungime segment (** (m) |
|---------------|----------------------------|---------------|----------------------------|-------------------------|
| 1 | 350.143,011 403.843,156 | 2 | 350.121,679 403.853,923 | 23.895 |
| 2 | 350.121,679 403.853,923 | 3 | 350.115,408 403.845,475 | 10.521 |
| 3 | 350.115,408 403.845,475 | 4 | 350.118,26 403.842,044 | 4.462 |
| 4 | 350.118,26 403.842,044 | 5 | 350.122,337 403.837,987 | 5.752 |
| 5 | 350.122,337 403.837,987 | 6 | 350.128,099 403.832,454 | 7.988 |

| Punct început | X / Y | Punct sfârșit | X / Y | Lungime segment (** (m) |
|---------------|----------------------------|---------------|----------------------------|-------------------------|
| 6 | 350.128,099 403.832,454 | 7 | 350.134,471 403.825,645 | 9.325 |
| 7 | 350.134,471 403.825,645 | 1 | 350.143,011 403.843,156 | 19.482 |

** Lungimile segmentelor sunt determinate în planul de proiecție Stereo 70 și sunt rotunjite la 1 milimetru.

*** Distanța dintre puncte este formată din segmente cumulate ce sunt mai mici decât valoarea 1 milimetru.

Neutilizabil în Circuitul Civil

**DATE DESPRE IMOBILUL NR. 4486**

Oficiul de Cadastru și Publicitate Imobiliară GORJ
Biroul de Cadastru și Publicitate Imobiliară Targu Jiu

A. Partea I. Descrierea imobilului

TEREN Extravilan

Adresa: Jud. Gorj

| Nr. Crt | Nr cadastral Nr. topografic | Suprafața* (mp) | Observații / Referințe |
|---------|-----------------------------|-----------------|---|
| A1 | | 162 | Sector cadastral:85 Teren neimprejmuit; |

B. Partea II. Proprietari și acte

| Inscrieri privitoare la dreptul de proprietate și alte drepturi reale | Referințe |
|--|-----------|
| 0 / 27/01/2026 | |
| Act Normativ nr. 7, din 13/03/1996 emis de PARLAMENTUL ROMANIEI; | |
| B1 | A1 |
| Intabulare, drept de PROPRIETATE, dobândit prin Lege, cota actuala 1/1 | |
| 1) NEIDENTIFICAT NEIDENTIFICAT | |
| / | |
| Act Administrativ nr. 11908, din 03/11/2025 emis de PRIMARIA RUNCU; | |
| B2 | A1 |
| SE NOTEAZA POSESIA FAPTICA IN FAVOAREA LUI PANĂ ION | |
| 1) PANĂ ION | |

C. Partea III. SARCINI .

| Inscrieri privind dezmembramintele dreptului de proprietate, drepturi reale de garanție și sarcini | Referințe |
|--|-----------|
| NU SUNT | |

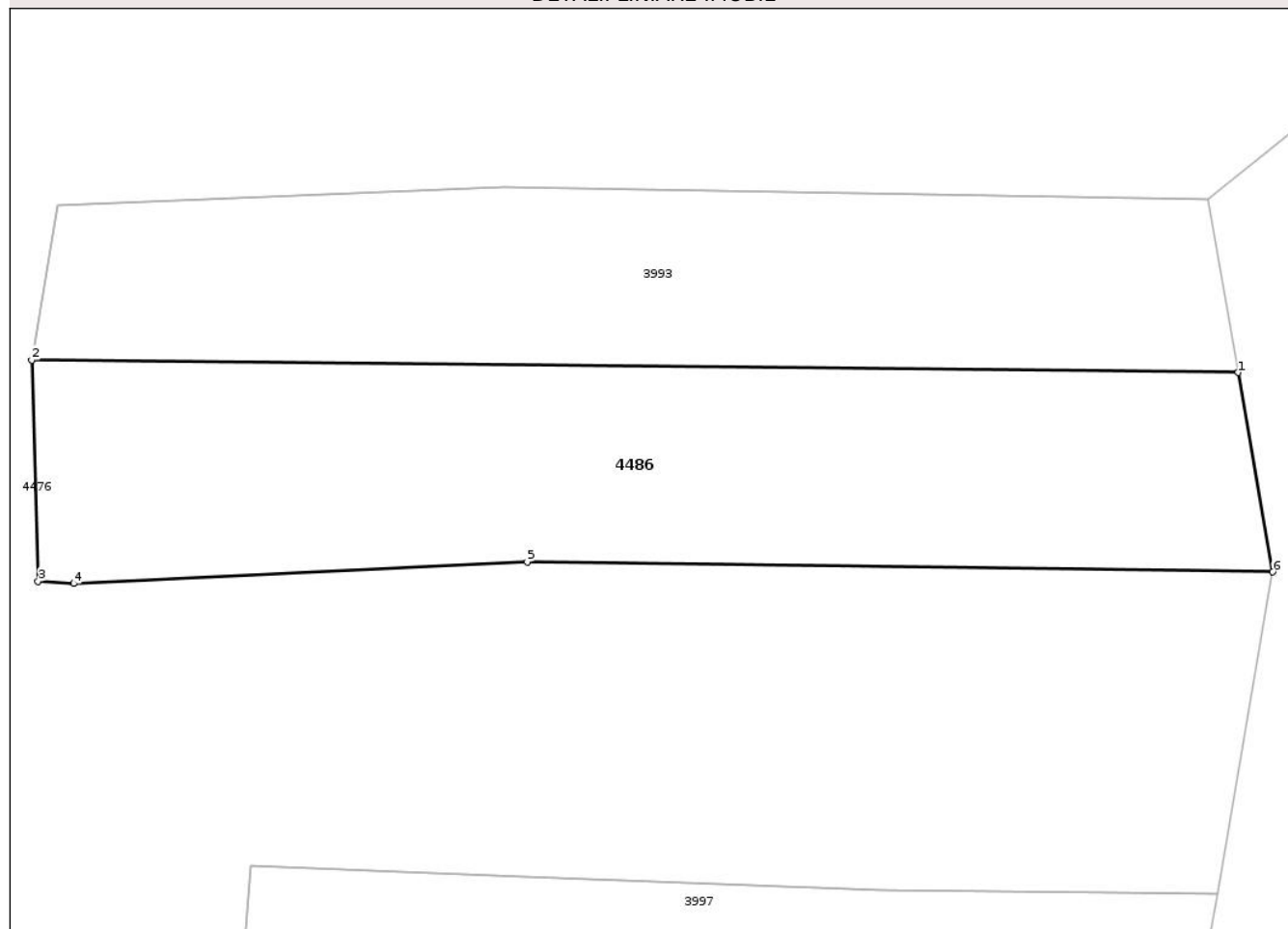
Anexa Nr. 1 La Partea I

Teren

| | | |
|--------------|-----------------|------------------------|
| Nr cadastral | Suprafața (mp)* | Observații / Referințe |
| | 162 | |

* Suprafața este determinată în planul de proiecție Stereo 70.

DETALII LINIARE IMOBIL



Date referitoare la teren

| Crt | Categorie folosință | Intra vilan | Suprafața (mp) | Tarla | Parcelă | Nr. topo | Observații / Referințe |
|-----|---------------------|-------------|----------------|-------|---------|----------|------------------------|
| 1 | pasune | NU | 162 | 310 | 22176/1 | - | |

Lungime Segmente

1) Valorile lungimilor segmentelor sunt obținute din proiecție în plan.

| Punct început | X / Y | Punct sfârșit | X / Y | Lungime segment (** (m) |
|---------------|----------------------------|---------------|----------------------------|-------------------------|
| 1 | 350.507,552 404.123,179 | 2 | 350.476,663 404.123,5 | 30.891 |
| 2 | 350.476,663 404.123,5 | 3 | 350.476,824 404.117,835 | 5.667 |
| 3 | 350.476,824 404.117,835 | 4 | 350.477,729 404.117,78 | 0.907 |
| 4 | 350.477,729 404.117,78 | 5 | 350.489,347 404.118,332 | 11.631 |
| 5 | 350.489,347 404.118,332 | 6 | 350.508,432 404.118,075 | 19.087 |

| Punct început | X / Y | Punct sfârșit | X / Y | Lungime segment (** (m) |
|---------------|----------------------------|---------------|----------------------------|-------------------------|
| 6 | 350.508,432 404.118,075 | 1 | 350.507,552 404.123,179 | 5.179 |

** Lungimile segmentelor sunt determinate în planul de proiecție Stereo 70 și sunt rotunjite la 1 milimetru.

*** Distanța dintre puncte este formată din segmente cumulate ce sunt mai mici decât valoarea 1 milimetru.

Neutilizabil în Circuitul Civil

**DATE DESPRE IMOBILUL NR. 4490**

Oficiul de Cadastru și Publicitate Imobiliară GORJ
Biroul de Cadastru și Publicitate Imobiliară Targu Jiu

A. Partea I. Descrierea imobilului

TEREN Extravilan

Adresa: Jud. Gorj

| Nr. Crt | Nr cadastral Nr. topografic | Suprafața* (mp) | Observații / Referințe |
|---------|--------------------------------|-----------------|---|
| A1 | | 1.434 | Sector cadastral:85 Teren neimprejmuit; |

B. Partea II. Proprietari și acte

| Inscrieri privitoare la dreptul de proprietate și alte drepturi reale | Referințe |
|---|---|
| 0 / 02/02/2026 | |
| Act Administrativ nr. 11908, din 03/11/2025 emis de PRIMARIA RUNCU; | |
| B1 | Inscrierea posesiei, drept de PROPRIETATE, dobandit prin Lege, cota actuala 1/1 |
| | 1) NEIDENTIFICAT NEIDENTIFICAT |
| / | |
| Act Normativ nr. 7, din 13/03/1996 emis de PARLAMENTUL ROMANIEI; | |
| B2 | Se noteaza mentiunea de proprietar neidentificat |
| | A1 |

C. Partea III. SARCINI .

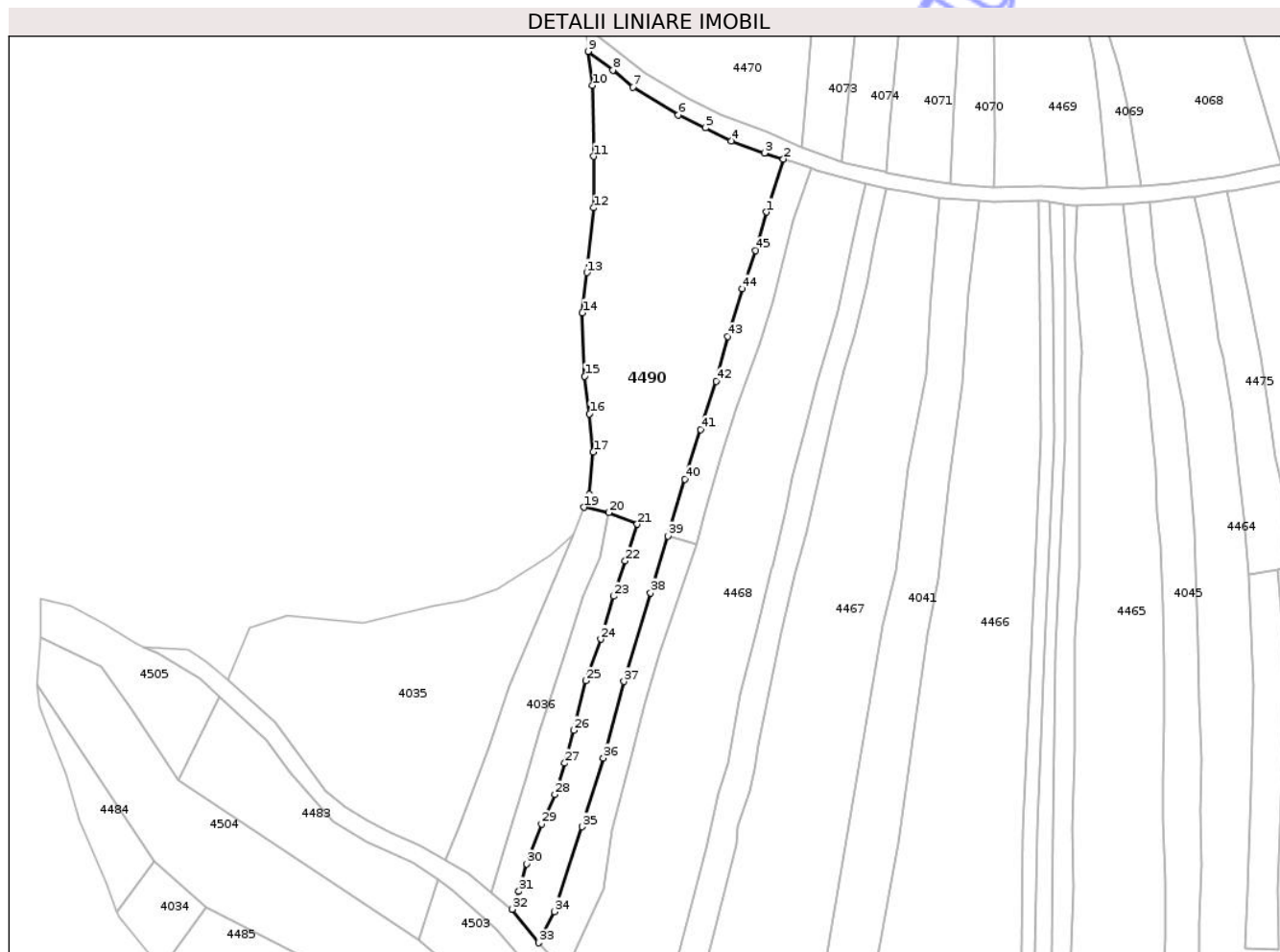
| Inscrieri privind dezmembramintele dreptului de proprietate, drepturi reale de garanție și sarcini | Referințe |
|--|-----------|
| NU SUNT | |

Anexa Nr. 1 La Partea I

Teren

| | | |
|--------------|-----------------|------------------------|
| Nr cadastral | Suprafața (mp)* | Observații / Referințe |
| | 1.434 | |

* Suprafața este determinată în planul de proiecție Stereo 70.



Date referitoare la teren

| Crt | Categorie folosință | Intra vilan | Suprafața (mp) | Tarla | Parcelă | Nr. topo | Observații / Referințe |
|-----|---------------------|-------------|----------------|-------|----------------------------|----------|------------------------|
| 1 | vie | NU | 1.434 | 308 | 22027, ..., 22029, 22030/2 | - | |

Lungime Segmente

1) Valorile lungimilor segmentelor sunt obținute din proiecție în plan.

| Punct început | X / Y | Punct sfârșit | X / Y | Lungime segment | Punct început | X / Y | Punct sfârșit | X / Y | Lungime segment | Punct început | X / Y | Punct sfârșit | X / Y | Lungime segment |
|---------------|----------------------------|---------------|----------------------------|-----------------|---------------|----------------------------|---------------|----------------------------|-----------------|---------------|----------------------------|---------------|----------------------------|-----------------|
| 1 | 350.199,831 403.950,794 | 2 | 350.202,18 403.958,192 | 7.762 | 2 | 350.202,18 403.958,192 | 3 | 350.199,541 403.959,028 | 2.768 | 3 | 350.199,541 403.959,028 | 4 | 350.194,907 403.960,714 | 4.931 |
| 4 | 350.194,907 403.960,714 | 5 | 350.191,319 403.962,519 | 4.016 | 5 | 350.191,319 403.962,519 | 6 | 350.187,547 403.964,305 | 4.173 | 6 | 350.187,547 403.964,305 | 7 | 350.181,21 403.968,196 | 7.436 |
| 7 | 350.181,21 403.968,196 | 8 | 350.178,411 403.970,558 | 3.662 | 8 | 350.178,411 403.970,558 | 9 | 350.174,946 403.973,163 | 4.335 | 9 | 350.174,946 403.973,163 | 10 | 350.175,532 403.968,412 | 4.787 |
| 10 | 350.175,532 403.968,412 | 11 | 350.175,692 403.958,549 | 9.864 | 11 | 350.175,692 403.958,549 | 12 | 350.175,723 403.951,383 | 7.166 | 12 | 350.175,723 403.951,383 | 13 | 350.174,775 403.942,383 | 9.05 |
| 13 | 350.174,775 403.942,383 | 14 | 350.174,167 403.936,766 | 5.65 | 14 | 350.174,167 403.936,766 | 15 | 350.174,473 403.927,949 | 8.822 | 15 | 350.174,473 403.927,949 | 16 | 350.175,158 403.922,69 | 5.303 |

| Punct început | X / Y | Punct sfârșit | X / Y | Lungime segment | Punct început | X / Y | Punct sfârșit | X / Y | Lungime segment | Punct început | X / Y | Punct sfârșit | X / Y | Lungime segment |
|---------------|----------------------------|---------------|----------------------------|-----------------|---------------|----------------------------|---------------|----------------------------|-----------------|---------------|----------------------------|---------------|----------------------------|-----------------|
| 16 | 350.175,158 403.922,69 | 17 | 350.175,688 403.917,375 | 5.341 | 17 | 350.175,688 403.917,375 | 18 | 350.175,138 403.911,528 | 5.873 | 18 | 350.175,138 403.911,528 | 19 | 350.174,425 403.909,694 | 1.968 |
| 19 | 350.174,425 403.909,694 | 20 | 350.177,829 403.908,959 | 3.482 | 20 | 350.177,829 403.908,959 | 21 | 350.181,828 403.907,339 | 4.315 | 21 | 350.181,828 403.907,339 | 22 | 350.180,117 403.902,216 | 5.401 |
| 22 | 350.180,117 403.902,216 | 23 | 350.178,547 403.897,309 | 5.152 | 23 | 350.178,547 403.897,309 | 24 | 350.176,725 403.891,327 | 6.253 | 24 | 350.176,725 403.891,327 | 25 | 350.174,658 403.885,548 | 6.138 |
| 25 | 350.174,658 403.885,548 | 26 | 350.172,924 403.878,625 | 7.137 | 26 | 350.172,924 403.878,625 | 27 | 350.171,7 403.874,061 | 4.725 | 27 | 350.171,7 403.874,061 | 28 | 350.170,341 403.869,701 | 4.567 |
| 28 | 350.170,341 403.869,701 | 29 | 350.168,471 403.865,615 | 4.494 | 29 | 350.168,471 403.865,615 | 30 | 350.166,425 403.860,031 | 5.947 | 30 | 350.166,425 403.860,031 | 31 | 350.165,314 403.856,218 | 3.972 |
| 31 | 350.165,314 403.856,218 | 32 | 350.164,356 403.853,71 | 2.685 | 32 | 350.164,356 403.853,71 | 33 | 350.168,056 403.849,054 | 5.947 | 33 | 350.168,056 403.849,054 | 34 | 350.170,265 403.853,373 | 4.851 |
| 34 | 350.170,265 403.853,373 | 35 | 350.174,105 403.865,208 | 12.442 | 35 | 350.174,105 403.865,208 | 36 | 350.177,089 403.874,788 | 10.034 | 36 | 350.177,089 403.874,788 | 37 | 350.179,95 403.885,422 | 11.012 |
| 37 | 350.179,95 403.885,422 | 38 | 350.183,685 403.897,767 | 12.898 | 38 | 350.183,685 403.897,767 | 39 | 350.186,088 403.905,691 | 8.28 | 39 | 350.186,088 403.905,691 | 40 | 350.188,452 403.913,603 | 8.258 |
| 40 | 350.188,452 403.913,603 | 41 | 350.190,677 403.920,506 | 7.253 | 41 | 350.190,677 403.920,506 | 42 | 350.192,794 403.927,232 | 7.051 | 42 | 350.192,794 403.927,232 | 43 | 350.194,403 403.933,483 | 6.455 |
| 43 | 350.194,403 403.933,483 | 44 | 350.196,431 403.940,127 | 6.947 | 44 | 350.196,431 403.940,127 | 45 | 350.198,302 403.945,443 | 5.636 | 45 | 350.198,302 403.945,443 | 1 | 350.199,831 403.950,794 | 5.565 |

** Lungimile segmentelor sunt determinate în planul de proiecție Stereo 70 și sunt rotunjite la 1 milimetru.

*** Distanța dintre puncte este formată din segmente cumulate ce sunt mai mici decât valoarea 1 milimetru.

Neutilizabil în
Civil

**DATE DESPRE IMOBILUL NR. 4491**

Oficiul de Cadastru și Publicitate Imobiliară GORJ
Biroul de Cadastru și Publicitate Imobiliară Targu Jiu

A. Partea I. Descrierea imobilului

TEREN Necunoscut

Adresa: Loc. Bâlta, Jud. Gorj

| Nr. Crt | Nr cadastral Nr. topografic | Suprafața* (mp) | Observații / Referințe |
|---------|--------------------------------|-----------------|---|
| A1 | | 4.271 | Sector cadastral:85 Teren neimprejmuit; |

B. Partea II. Proprietari și acte

| Inscrieri privitoare la dreptul de proprietate și alte drepturi reale | | Referințe |
|---|---|-----------|
| 0 / 02/02/2026 | | |
| Act Administrativ nr. 11908, din 03/11/2025 emis de PRIMARIA RUNCU; | | |
| B1 | Inscrierea posesiei, drept de PROPRIETATE, dobandit prin Lege, cota actuala 1/1 1) NEIDENTIFICAT NEIDENTIFICAT | A1 |
| / | | |
| Act Normativ nr. 7, din 13/03/1996 emis de PARLAMENTUL ROMANIEI; | | |
| B2 | Se noteaza mentiunea de proprietar neidentificat | A1 |

C. Partea III. SARCINI .

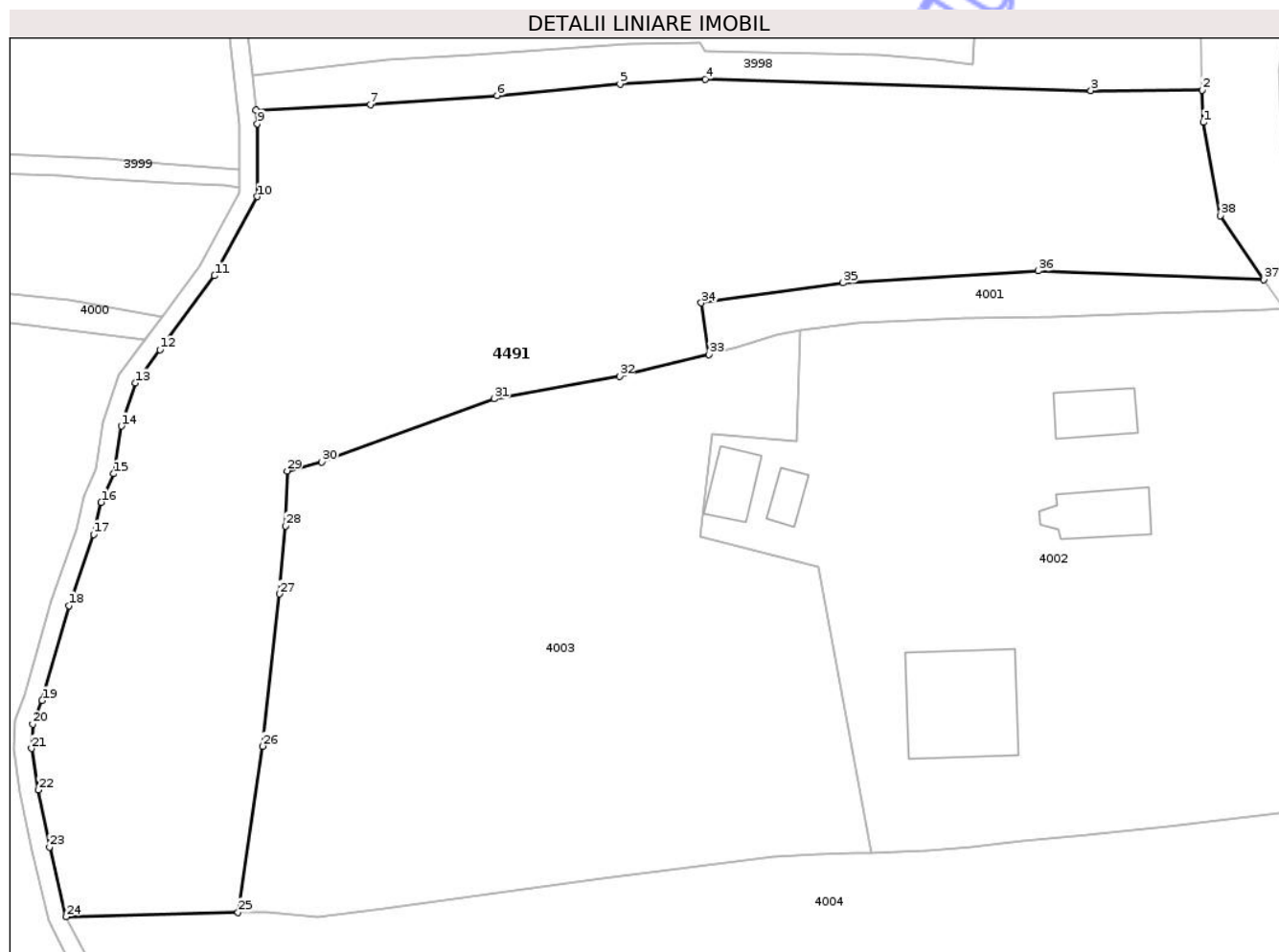
| Inscrieri privind dezmembramintele dreptului de proprietate, drepturi reale de garanție și sarcini | Referințe |
|--|-----------|
| NU SUNT | |

Anexa Nr. 1 La Partea I

Teren

| | | |
|--------------|-----------------|------------------------|
| Nr cadastral | Suprafața (mp)* | Observații / Referințe |
| | 4.271 | |

* Suprafața este determinată în planul de proiecție Stereo 70.



Date referitoare la teren

| Crt | Categorie folosință | Intra vilan | Suprafața (mp) | Tarla | Parcelă | Nr. topo | Observații / Referințe |
|-----|---------------------|-------------|----------------|-------|--|----------|--------------------------------------|
| 1 | pasune | DA | 426 | 309 | 22156/3, 22157, 22158, 22159/2, 22160, | - | ..., 22165, 22167, 22211, ..., 22214 |
| 2 | pasune | NU | 864 | 309 | 22156/3, 22157, 22158, 22159/2, 22160, | - | ..., 22165, 22167, 22211, ..., 22214 |
| 3 | vie | NU | 1.877 | 309 | 22156/3, 22157, 22158, 22159/2, 22160, | - | ..., 22165, 22167, 22211, ..., 22214 |
| 4 | vie | DA | 256 | 309 | 22156/3, 22157, 22158, 22159/2, 22160, | - | ..., 22165, 22167, 22211, ..., 22214 |
| 5 | pasune | NU | 848 | 309 | 22156/3, 22157, 22158, 22159/2, 22160, | - | ..., 22165, 22167, 22211, ..., 22214 |

Lungime Segmente

1) Valorile lungimilor segmentelor sunt obținute din proiecție în plan.

| Punct început | X / Y | Punct sfârșit | X / Y | Lungime segment (** (m) |
|---------------|----------------------------|---------------|----------------------------|-------------------------|
| 1 | 350.506,801 404.093,436 | 2 | 350.506,707 404.096,981 | 3.546 |
| 3 | 350.494,471 404.096,914 | 4 | 350.452,142 404.098,155 | 42.347 |
| 5 | 350.442,823 404.097,636 | 6 | 350.429,322 404.096,38 | 13.559 |
| 7 | 350.415,406 404.095,397 | 8 | 350.402,873 404.094,768 | 12.549 |
| 9 | 350.403,032 404.093,289 | 10 | 350.403,025 404.085,29 | 7.999 |
| 11 | 350.398,318 404.076,625 | 12 | 350.392,33 404.068,498 | 10.095 |
| 13 | 350.389,644 404.064,855 | 14 | 350.388,095 404.060,143 | 4.96 |
| 15 | 350.387,249 404.054,909 | 16 | 350.385,883 404.051,768 | 3.425 |
| 17 | 350.385,038 404.048,275 | 18 | 350.382,337 404.040,46 | 8.269 |
| 19 | 350.379,388 404.030,051 | 20 | 350.378,358 404.027,457 | 2.791 |
| 21 | 350.378,251 404.024,793 | 22 | 350.378,997 404.020,246 | 4.608 |
| 23 | 350.380,205 404.013,993 | 24 | 350.382,051 404.006,354 | 7.859 |
| 25 | 350.400,906 404.006,83 | 26 | 350.403,624 404.025,042 | 18.414 |
| 27 | 350.405,461 404.041,731 | 28 | 350.406,106 404.049,187 | 7.484 |
| 29 | 350.406,284 404.055,213 | 30 | 350.410,108 404.056,208 | 3.951 |
| 31 | 350.428,982 404.063,132 | 32 | 350.442,742 404.065,617 | 13.983 |
| 33 | 350.452,59 404.067,997 | 34 | 350.451,724 404.073,641 | 5.71 |
| 35 | 350.467,272 404.075,819 | 36 | 350.488,664 404.077,164 | 21.434 |
| 37 | 350.513,436 404.076,198 | 38 | 350.508,67 404.083,193 | 8.464 |

| Punct început | X / Y | Punct sfârșit | X / Y | Lungime segment (** (m) |
|---------------|----------------------------|---------------|----------------------------|-------------------------|
| 2 | 350.506,707 404.096,981 | 3 | 350.494,471 404.096,914 | 12.236 |
| 4 | 350.452,142 404.098,155 | 5 | 350.442,823 404.097,636 | 9.333 |
| 6 | 350.429,322 404.096,38 | 7 | 350.415,406 404.095,397 | 13.951 |
| 8 | 350.402,873 404.094,768 | 9 | 350.403,032 404.093,289 | 1.488 |
| 10 | 350.403,025 404.085,29 | 11 | 350.398,318 404.076,625 | 9.861 |
| 12 | 350.392,33 404.068,498 | 13 | 350.389,644 404.064,855 | 4.526 |
| 14 | 350.388,095 404.060,143 | 15 | 350.387,249 404.054,909 | 5.302 |
| 16 | 350.385,883 404.051,768 | 17 | 350.385,038 404.048,275 | 3.594 |
| 18 | 350.382,337 404.040,46 | 19 | 350.379,388 404.030,051 | 10.819 |
| 20 | 350.378,358 404.027,457 | 21 | 350.378,251 404.024,793 | 2.666 |
| 22 | 350.378,997 404.020,246 | 23 | 350.380,205 404.013,993 | 6.369 |
| 24 | 350.382,051 404.006,354 | 25 | 350.400,906 404.006,83 | 18.861 |
| 26 | 350.403,624 404.025,042 | 27 | 350.405,461 404.041,731 | 16.79 |
| 28 | 350.406,106 404.049,187 | 29 | 350.406,284 404.055,213 | 6.029 |
| 30 | 350.410,108 404.056,208 | 31 | 350.428,982 404.063,132 | 20.104 |
| 32 | 350.442,742 404.065,617 | 33 | 350.452,59 404.067,997 | 10.132 |
| 34 | 350.451,724 404.073,641 | 35 | 350.467,272 404.075,819 | 15.7 |
| 36 | 350.488,664 404.077,164 | 37 | 350.513,436 404.076,198 | 24.791 |
| 38 | 350.508,67 404.083,193 | 1 | 350.506,801 404.093,436 | 10.412 |

** Lungimile segmentelor sunt determinate în planul de proiecție Stereo 70 și sunt rotunjite la 1 milimetru.

*** Distanța dintre puncte este formată din segmente cumulate ce sunt mai mici decât valoarea 1 milimetru.

**DATE DESPRE IMOBILUL NR. 4492**

Oficiul de Cadastru și Publicitate Imobiliară GORJ
Biroul de Cadastru și Publicitate Imobiliară Targu Jiu

A. Partea I. Descrierea imobilului

TEREN Necunoscut

Adresa: Loc. Bâlta, Jud. Gorj

| Nr. Crt | Nr cadastral Nr. topografic | Suprafața* (mp) | Observații / Referințe |
|---------|--------------------------------|-----------------|---|
| A1 | | 2.429 | Sector cadastral:85 Teren neimprejmuit; |

B. Partea II. Proprietari și acte

| Inscrieri privitoare la dreptul de proprietate și alte drepturi reale | | Referințe |
|---|---|-----------|
| 0 / 02/02/2026 | | |
| Act Administrativ nr. 11908, din 03/11/2025 emis de PRIMARIA RUNCU; | | |
| B1 | Inscrierea posesiei, drept de PROPRIETATE, dobandit prin Lege, cota actuala 1/1 1) NEIDENTIFICAT NEIDENTIFICAT | A1 |
| / | | |
| Act Normativ nr. 7, din 13/03/1996 emis de PARLAMENTUL ROMANIEI; | | |
| B2 | Se noteaza mentiunea de proprietar neidentificat | A1 |

C. Partea III. SARCINI .

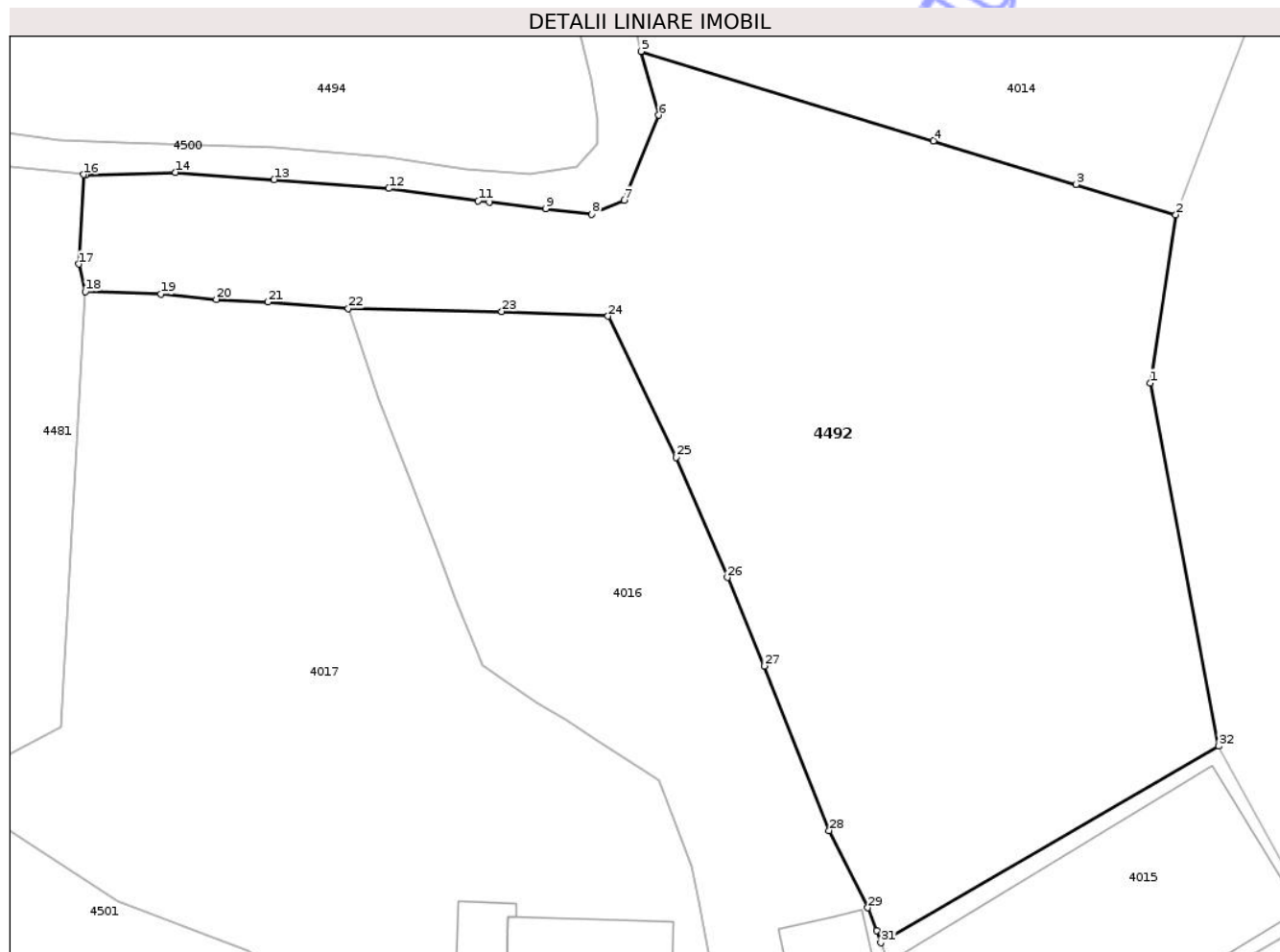
| Inscrieri privind dezmembramintele dreptului de proprietate, drepturi reale de garanție și sarcini | Referințe |
|--|-----------|
| NU SUNT | |

Anexa Nr. 1 La Partea I

Teren

| | | |
|--------------|-----------------|------------------------|
| Nr cadastral | Suprafața (mp)* | Observații / Referințe |
| | 2.429 | |

* Suprafața este determinată în planul de proiecție Stereo 70.



Date referitoare la teren

| Crt | Categorie folosință | Intra vilan | Suprafața (mp) | Tarla | Parcelă | Nr. topo | Observații / Referințe |
|-----|---------------------|-------------|----------------|-------|---------|----------|------------------------|
| 1 | pasune | DA | 1.563 | 80 | 667 | - | |
| 2 | pasune | NU | 866 | 80 | 667 | - | |

Lungime Segmente

1) Valorile lungimilor segmentelor sunt obținute din proiecție în plan.

| Punct început | X / Y | Punct sfârșit | X / Y | Lungime segment (** (m)) |
|---------------|----------------------------|---------------|----------------------------|--------------------------|
| 1 | 350.479,37 403.799,947 | 2 | 350.481,358 403.812,934 | 13.138 |
| 3 | 350.473,659 403.815,282 | 4 | 350.462,633 403.818,644 | 11.527 |
| 5 | 350.440,02 403.825,542 | 6 | 350.441,407 403.820,618 | 5.116 |
| 7 | 350.438,728 403.814,049 | 8 | 350.436,233 403.812,97 | 2.718 |

| Punct început | X / Y | Punct sfârșit | X / Y | Lungime segment (** (m)) |
|---------------|----------------------------|---------------|----------------------------|--------------------------|
| 2 | 350.481,358 403.812,934 | 3 | 350.473,659 403.815,282 | 8.049 |
| 4 | 350.462,633 403.818,644 | 5 | 350.440,02 403.825,542 | 23.642 |
| 6 | 350.441,407 403.820,618 | 7 | 350.438,728 403.814,049 | 7.094 |
| 8 | 350.436,233 403.812,97 | 9 | 350.432,655 403.813,406 | 3.604 |

| Punct început | X / Y | Punct sfârșit | X / Y | Lungime segment (** (m) | Punct început | X / Y | Punct sfârșit | X / Y | Lungime segment (** (m) |
|---------------|----------------------------|---------------|----------------------------|-------------------------|---------------|----------------------------|---------------|----------------------------|-------------------------|
| 9 | 350.432,655 403.813,406 | 10 | 350.428,301 403.813,898 | 4.382 | 10 | 350.428,301 403.813,898 | 11 | 350.427,446 403.813,995 | 0.86 |
| 11 | 350.427,446 403.813,995 | 12 | 350.420,534 403.814,96 | 6.979 | 12 | 350.420,534 403.814,96 | 13 | 350.411,679 403.815,646 | 8.882 |
| 13 | 350.411,679 403.815,646 | 14 | 350.404,037 403.816,209 | 7.663 | 14 | 350.404,037 403.816,209 | 15 | 350.397,137 403.816,019 | 6.903 |
| 15 | 350.397,137 403.816,019 | 16 | 350.396,938 403.816,039 | 0.2 | 16 | 350.396,938 403.816,039 | 17 | 350.396,573 403.809,123 | 6.926 |
| 17 | 350.396,573 403.809,123 | 18 | 350.397,094 403.807,003 | 2.183 | 18 | 350.397,094 403.807,003 | 19 | 350.402,934 403.806,827 | 5.843 |
| 19 | 350.402,934 403.806,827 | 20 | 350.407,214 403.806,399 | 4.301 | 20 | 350.407,214 403.806,399 | 21 | 350.411,19 403.806,206 | 3.981 |
| 21 | 350.411,19 403.806,206 | 22 | 350.417,408 403.805,701 | 6.238 | 22 | 350.417,408 403.805,701 | 23 | 350.429,272 403.805,478 | 11.866 |
| 23 | 350.429,272 403.805,478 | 24 | 350.437,486 403.805,111 | 8.222 | 24 | 350.437,486 403.805,111 | 25 | 350.442,747 403.794,213 | 12.101 |
| 25 | 350.442,747 403.794,213 | 26 | 350.446,712 403.784,937 | 10.088 | 26 | 350.446,712 403.784,937 | 27 | 350.449,575 403.778,117 | 7.397 |
| 27 | 350.449,575 403.778,117 | 28 | 350.454,571 403.765,403 | 13.66 | 28 | 350.454,571 403.765,403 | 29 | 350.457,545 403.759,446 | 6.658 |
| 29 | 350.457,545 403.759,446 | 30 | 350.458,252 403.757,669 | 1.912 | 30 | 350.458,252 403.757,669 | 31 | 350.458,563 403.756,747 | 0.973 |
| 31 | 350.458,563 403.756,747 | 32 | 350.484,67 403.771,918 | 30.195 | 32 | 350.484,67 403.771,918 | 1 | 350.479,37 403.799,947 | 28.526 |

** Lungimile segmentelor sunt determinate în planul de proiecție Stereo 70 și sunt rotunjite la 1 milimetru.

*** Distanța dintre puncte este formată din segmente cumulate ce sunt mai mici decât valoarea 1 milimetru.

**DATE DESPRE IMOBILUL NR. 4493**

Oficiul de Cadastru și Publicitate Imobiliară GORJ
Biroul de Cadastru și Publicitate Imobiliară Targu Jiu

A. Partea I. Descrierea imobilului

TEREN Intravilan

Adresa: Loc. Bâlta, Jud. Gorj

| Nr. Crt | Nr cadastral Nr. topografic | Suprafața* (mp) | Observații / Referințe |
|---------|-----------------------------|-----------------|---|
| A1 | | 243 | Sector cadastral:85 Teren neimprejmuit; |

B. Partea II. Proprietari și acte

| Inscrieri privitoare la dreptul de proprietate și alte drepturi reale | | Referințe |
|---|---|-----------|
| 0 / 02/02/2026 | | |
| Act Administrativ nr. 11908, din 03/11/2025 emis de PRIMARIA RUNCU; | | |
| B1 | Inscrierea posesiei, drept de PROPRIETATE, dobandit prin Lege, cota actuala 1/1 1) NEIDENTIFICAT NEIDENTIFICAT | A1 |
| / | | |
| Act Normativ nr. 7, din 13/03/1996 emis de PARLAMENTUL ROMANIEI; | | |
| B2 | Se noteaza mentiunea de proprietar neidentificat | A1 |

C. Partea III. SARCINI .

| Inscrieri privind dezmembramintele dreptului de proprietate, drepturi reale de garanție și sarcini | Referințe |
|--|-----------|
| NU SUNT | |

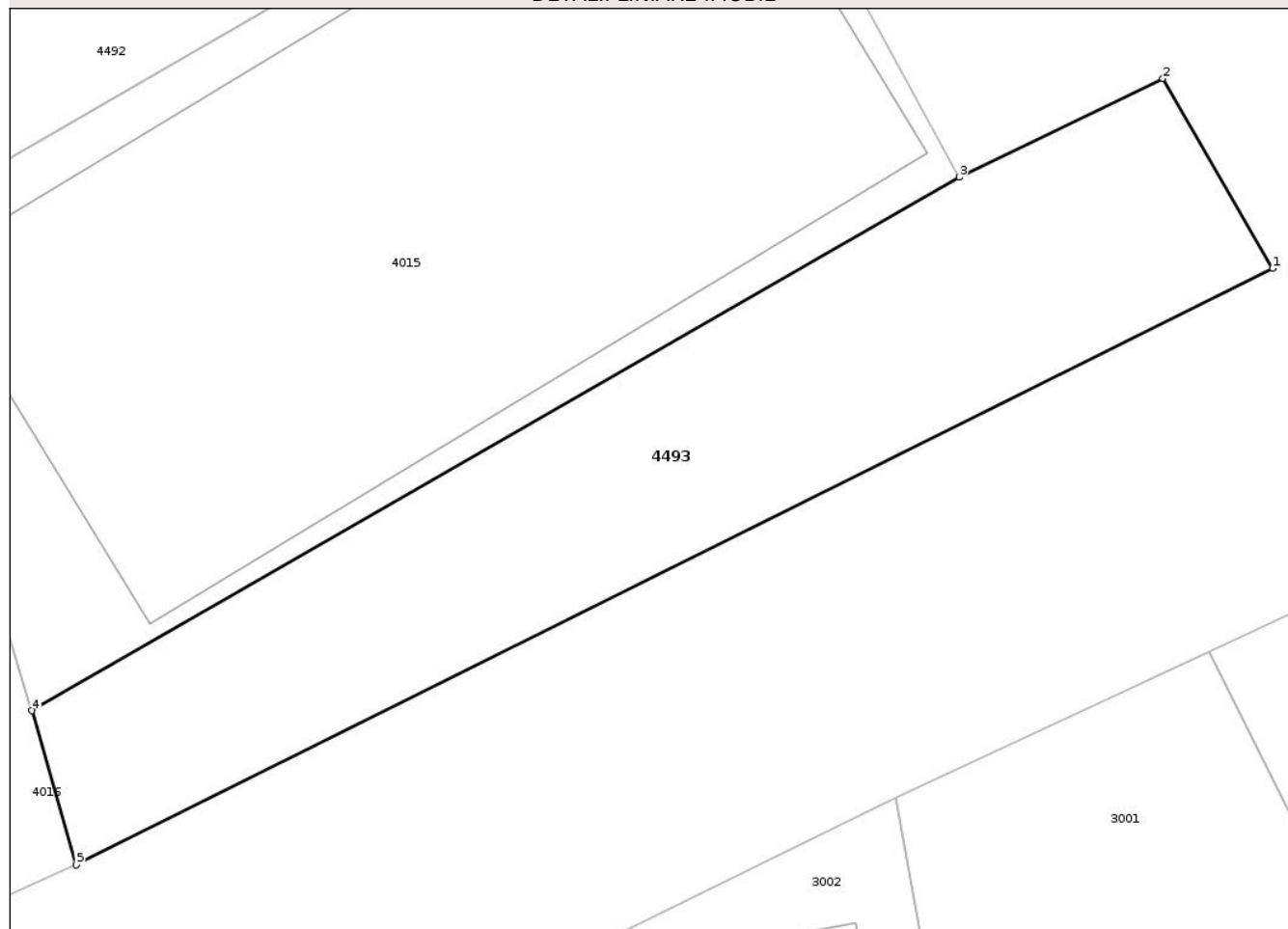
Anexa Nr. 1 La Partea I

Teren

| | | |
|--------------|-----------------|------------------------|
| Nr cadastral | Suprafața (mp)* | Observații / Referințe |
| | 243 | |

* Suprafața este determinată în planul de proiecție Stereo 70.

DETALII LINIARE IMOBIL



Date referitoare la teren

| Crt | Categorie folosință | Intravilan | Suprafața (mp) | Tarla | Parcelă | Nr. topo | Observații / Referințe |
|-----|---------------------|------------|----------------|-------|---------|----------|------------------------|
| 1 | curți constructii | DA | 243 | 80 | 665 | - | |

Lungime Segmente

1) Valorile lungimilor segmentelor sunt obținute din proiecție în plan.

| Punct început | X / Y | Punct sfârșit | X / Y | Lungime segment (** (m) |
|---------------|----------------------------|---------------|----------------------------|-------------------------|
| 1 | 350.501,608 403.755,738 | 2 | 350.498,225 403.761,589 | 6.759 |
| 2 | 350.498,225 403.761,589 | 3 | 350.491,937 403.758,544 | 6.986 |
| 3 | 350.491,937 403.758,544 | 4 | 350.463,341 403.742,11 | 32.982 |
| 4 | 350.463,341 403.742,11 | 5 | 350.464,713 403.737,358 | 4.946 |
| 5 | 350.464,713 403.737,358 | 1 | 350.501,608 403.755,738 | 41.22 |

** Lungimile segmentelor sunt determinate în planul de proiecție Stereo 70 și sunt rotunjite la 1 milimetru.

*** Distanța dintre puncte este formată din segmente cumulate ce sunt mai mici decât valoarea 1 milimetru.

Neutilizabil în Circuitul
Civil

**DATE DESPRE IMOBILUL NR. 4494**

Oficiul de Cadastru și Publicitate Imobiliară GORJ
Biroul de Cadastru și Publicitate Imobiliară Targu Jiu

A. Partea I. Descrierea imobilului

TEREN Extravilan

Adresa: Jud. Gorj

| Nr. Crt | Nr cadastral Nr. topografic | Suprafața* (mp) | Observații / Referințe |
|---------|--------------------------------|-----------------|---|
| A1 | | 6.436 | Sector cadastral:85 Teren neimprejmuit; |

B. Partea II. Proprietari și acte

| Inscrieri privitoare la dreptul de proprietate și alte drepturi reale | | Referințe |
|---|---|-----------|
| 0 / 02/02/2026 | | |
| Act Administrativ nr. 11908, din 03/11/2025 emis de PRIMARIA RUNCU; | | |
| B1 | Inscrierea posesiei, drept de PROPRIETATE, dobandit prin Lege, cota actuala 1/1 1) NEIDENTIFICAT NEIDENTIFICAT | A1 |
| / | | |
| Act Normativ nr. 7, din 13/03/1996 emis de PARLAMENTUL ROMANIEI; | | |
| B2 | Se noteaza mentiunea de proprietar neidentificat | A1 |

C. Partea III. SARCINI .

| Inscrieri privind dezmembramintele dreptului de proprietate, drepturi reale de garanție și sarcini | Referințe |
|--|-----------|
| NU SUNT | |

Anexa Nr. 1 La Partea I

Teren

| | | |
|--------------|-----------------|------------------------|
| Nr cadastral | Suprafața (mp)* | Observații / Referințe |
| | 6.436 | |

* Suprafața este determinată în planul de proiecție Stereo 70.



Date referitoare la teren

| Crt | Categorie folosință | Intra vilan | Suprafața (mp) | Tarla | Parcelă | Nr. topo | Observații / Referințe |
|-----|---------------------|-------------|----------------|-------|----------------------------------|----------|------------------------|
| 1 | pasune | NU | 1.838 | 308 | 22116/8, 22120, ..., 22130 | - | |
| 2 | vie | NU | 4.598 | 308 | 22116/8, 22120, ..., 22130 | - | |

Lungime Segmente

1) Valorile lungimilor segmentelor sunt obținute din proiecție în plan.

| Punct început | X / Y | Punct sfârșit | X / Y | Lungime segment |
|---------------|----------------------------|---------------|----------------------------|-----------------|
| 1 | 350.429,386 403.855,787 | 2 | 350.428,157 403.861,414 | 5.76 |
| 4 | 350.425,089 403.873,109 | 5 | 350.423,199 403.880,007 | 7.152 |
| 7 | 350.419,752 403.892,309 | 8 | 350.418,39 403.897,261 | 5.136 |
| 2 | 350.428,157 403.861,414 | 3 | 350.426,552 403.867,424 | 6.221 |
| 5 | 350.423,199 403.880,007 | 6 | 350.421,273 403.886,856 | 7.115 |
| 8 | 350.418,39 403.897,261 | 9 | 350.416,596 403.903,993 | 6.967 |
| 3 | 350.426,552 403.867,424 | 4 | 350.425,089 403.873,109 | 5.87 |
| 6 | 350.421,273 403.886,856 | 7 | 350.419,752 403.892,309 | 5.661 |
| 9 | 350.416,596 403.903,993 | 10 | 350.414,834 403.911,285 | 7.502 |

| Punct început | X / Y | Punct sfârșit | X / Y | Lungime segment | Punct început | X / Y | Punct sfârșit | X / Y | Lungime segment | Punct început | X / Y | Punct sfârșit | X / Y | Lungime segment |
|---------------|----------------------------|---------------|----------------------------|-----------------|---------------|----------------------------|---------------|----------------------------|-----------------|---------------|----------------------------|---------------|----------------------------|-----------------|
| 10 | 350.414,834 403.911,285 | 11 | 350.413,482 403.917,628 | 6.485 | 11 | 350.413,482 403.917,628 | 12 | 350.412,554 403.923,332 | 5.779 | 12 | 350.412,554 403.923,332 | 13 | 350.411,312 403.930,323 | 7.1 |
| 13 | 350.411,312 403.930,323 | 14 | 350.410,312 403.935,306 | 5.082 | 14 | 350.410,312 403.935,306 | 15 | 350.408,84 403.941,245 | 6.119 | 15 | 350.408,84 403.941,245 | 16 | 350.407,542 403.945,379 | 4.333 |
| 16 | 350.407,542 403.945,379 | 17 | 350.405,491 403.949,207 | 4.343 | 17 | 350.405,491 403.949,207 | 18 | 350.402,421 403.953,39 | 5.189 | 18 | 350.402,421 403.953,39 | 19 | 350.399,761 403.956,108 | 3.803 |
| 19 | 350.399,761 403.956,108 | 20 | 350.397,014 403.958,265 | 3.493 | 20 | 350.397,014 403.958,265 | 21 | 350.393,44 403.959,095 | 3.669 | 21 | 350.393,44 403.959,095 | 22 | 350.389,697 403.958,534 | 3.785 |
| 22 | 350.389,697 403.958,534 | 23 | 350.386,35 403.957,267 | 3.579 | 23 | 350.386,35 403.957,267 | 24 | 350.381,358 403.955,719 | 5.227 | 24 | 350.381,358 403.955,719 | 25 | 350.378,092 403.955,302 | 3.293 |
| 25 | 350.378,092 403.955,302 | 26 | 350.373,31 403.955,537 | 4.788 | 26 | 350.373,31 403.955,537 | 27 | 350.369,61 403.956,393 | 3.798 | 27 | 350.369,61 403.956,393 | 28 | 350.370,314 403.952,64 | 3.818 |
| 28 | 350.370,314 403.952,64 | 29 | 350.370,678 403.943,275 | 9.372 | 29 | 350.370,678 403.943,275 | 30 | 350.371,378 403.935,84 | 7.468 | 30 | 350.371,378 403.935,84 | 31 | 350.372,049 403.927,164 | 8.702 |
| 31 | 350.372,049 403.927,164 | 32 | 350.372,542 403.916,919 | 10.257 | 32 | 350.372,542 403.916,919 | 33 | 350.373,301 403.906,067 | 10.879 | 33 | 350.373,301 403.906,067 | 34 | 350.373,872 403.901,101 | 4.999 |
| 34 | 350.373,872 403.901,101 | 35 | 350.374,369 403.894,953 | 6.168 | 35 | 350.374,369 403.894,953 | 36 | 350.374,966 403.886,997 | 7.978 | 36 | 350.374,966 403.886,997 | 37 | 350.375,314 403.879,575 | 7.43 |
| 37 | 350.375,314 403.879,575 | 38 | 350.375,625 403.870,687 | 8.893 | 38 | 350.375,625 403.870,687 | 39 | 350.376,069 403.862,086 | 8.612 | 39 | 350.376,069 403.862,086 | 40 | 350.376,665 403.854,04 | 8.068 |
| 40 | 350.376,665 403.854,04 | 41 | 350.374,521 403.853,957 | 2.146 | 41 | 350.374,521 403.853,957 | 42 | 350.375,889 403.836,603 | 17.408 | 42 | 350.375,889 403.836,603 | 43 | 350.376,32 403.819,768 | 16.841 |
| 43 | 350.376,32 403.819,768 | 44 | 350.380,047 403.819,678 | 3.728 | 44 | 350.380,047 403.819,678 | 45 | 350.379,615 403.837,058 | 17.385 | 45 | 350.379,615 403.837,058 | 46 | 350.378,993 403.854,129 | 17.082 |
| 46 | 350.378,993 403.854,129 | 47 | 350.382,069 403.854,248 | 3.078 | 47 | 350.382,069 403.854,248 | 48 | 350.382,646 403.819,619 | 34.634 | 48 | 350.382,646 403.819,619 | 49 | 350.386,381 403.819,538 | 3.736 |
| 49 | 350.386,381 403.819,538 | 50 | 350.389,561 403.819,361 | 3.185 | 50 | 350.389,561 403.819,361 | 51 | 350.390,407 403.819,314 | 0.847 | 51 | 350.390,407 403.819,314 | 52 | 350.394,978 403.818,725 | 4.609 |
| 52 | 350.394,978 403.818,725 | 53 | 350.399,882 403.818,512 | 4.909 | 53 | 350.399,882 403.818,512 | 54 | 350.405,818 403.818,346 | 5.938 | 54 | 350.405,818 403.818,346 | 55 | 350.411,728 403.818,156 | 5.913 |
| 55 | 350.411,728 403.818,156 | 56 | 350.420,413 403.817,38 | 8.72 | 56 | 350.420,413 403.817,38 | 57 | 350.426,487 403.816,489 | 6.139 | 57 | 350.426,487 403.816,489 | 58 | 350.431,386 403.816,047 | 4.919 |
| 58 | 350.431,386 403.816,047 | 59 | 350.435,041 403.816,668 | 3.707 | 59 | 350.435,041 403.816,668 | 60 | 350.436,624 403.818,366 | 2.321 | 60 | 350.436,624 403.818,366 | 61 | 350.436,664 403.820,389 | 2.023 |
| 61 | 350.436,664 403.820,389 | 62 | 350.436,193 403.823,406 | 3.054 | 62 | 350.436,193 403.823,406 | 63 | 350.435,178 403.827,599 | 4.314 | 63 | 350.435,178 403.827,599 | 64 | 350.434,258 403.832,039 | 4.534 |
| 64 | 350.434,258 403.832,039 | 65 | 350.433,437 403.837,51 | 5.532 | 65 | 350.433,437 403.837,51 | 66 | 350.432,41 403.843,673 | 6.248 | 66 | 350.432,41 403.843,673 | 67 | 350.430,78 403.850,372 | 6.894 |
| 67 | 350.430,78 403.850,372 | 1 | 350.429,386 403.855,787 | 5.592 | | | | | | | | | | |

** Lungimile segmentelor sunt determinate în planul de proiecție Stereo 70 și sunt rotunjite la 1 milimetru.

*** Distanța dintre puncte este formată din segmente cumulate ce sunt mai mici decât valoarea 1 milimetru.

**DATE DESPRE IMOBILUL NR. 4495**

Oficiul de Cadastru și Publicitate Imobiliară GORJ
Biroul de Cadastru și Publicitate Imobiliară Targu Jiu

A. Partea I. Descrierea imobilului

TEREN Extravilan

Adresa: Jud. Gorj

| Nr. Crt | Nr cadastral Nr. topografic | Suprafața* (mp) | Observații / Referințe |
|---------|--------------------------------|-----------------|---|
| A1 | | 1.372 | Sector cadastral:85 Teren neimprejmuit; |

B. Partea II. Proprietari și acte

| Inscrieri privitoare la dreptul de proprietate și alte drepturi reale | | Referințe |
|---|---|-----------|
| 0 / 02/02/2026 | | |
| Act Administrativ nr. 11908, din 03/11/2025 emis de PRIMARIA RUNCU; | | |
| B1 | Inscrierea posesiei, drept de PROPRIETATE, dobandit prin Lege, cota actuala 1/1 1) NEIDENTIFICAT NEIDENTIFICAT | A1 |
| / | | |
| Act Normativ nr. 7, din 13/03/1996 emis de PARLAMENTUL ROMANIEI; | | |
| B2 | Se noteaza mentiunea de proprietar neidentificat | A1 |

C. Partea III. SARCINI .

| Inscrieri privind dezmembramintele dreptului de proprietate, drepturi reale de garanție și sarcini | Referințe |
|--|-----------|
| NU SUNT | |

Anexa Nr. 1 La Partea I

Teren

| | | |
|--------------|-----------------|------------------------|
| Nr cadastral | Suprafața (mp)* | Observații / Referințe |
| | 1.372 | |

* Suprafața este determinată în planul de proiecție Stereo 70.



Date referitoare la teren

| Crt | Categorie folosință | Intra vilan | Suprafața (mp) | Tarla | Parcelă | Nr. topo | Observații / Referințe |
|-----|---------------------|-------------|----------------|-------|--|----------|------------------------|
| 1 | pasune | NU | 449 | 308 | 22109, ..., 22111, 22112/2, 22114/2, 22115/2 | - | |
| 2 | vie | NU | 923 | 308 | 22109, ..., 22111, 22112/2, 22114/2, 22115/2 | - | |

Lungime Segmente

1) Valorile lungimilor segmentelor sunt obținute din proiecție în plan.

| Punct început | X / Y | Punct sfârșit | X / Y | Lungime segment (** (m) |
|---------------|----------------------------|---------------|---------------------------|-------------------------|
| 1 | 350.370,427 403.853,799 | 2 | 350.364,487 403.853,57 | 5.944 |

| Punct început | X / Y | Punct sfârșit | X / Y | Lungime segment (** (m) |
|---------------|---------------------------|---------------|---------------------------|-------------------------|
| 2 | 350.364,487 403.853,57 | 3 | 350.364,91 403.860,302 | 6.745 |

| Punct început | X / Y | Punct sfârșit | X / Y | Lungime segment (** (m) |
|---------------|----------------------------|---------------|----------------------------|-------------------------|
| 3 | 350.364,91 403.860,302 | 4 | 350.364,819 403.861,293 | 0.995 |
| 5 | 350.358,162 403.861,054 | 6 | 350.358,494 403.865,857 | 4.814 |
| 7 | 350.358,678 403.871,594 | 8 | 350.358,267 403.882,239 | 10.653 |
| 9 | 350.358,412 403.887,928 | 10 | 350.358,569 403.893,693 | 5.767 |
| 11 | 350.358,042 403.905,081 | 12 | 350.358,474 403.914,453 | 9.382 |
| 13 | 350.357,74 403.923,311 | 14 | 350.357,117 403.941,23 | 17.93 |
| 15 | 350.357,012 403.951,067 | 16 | 350.357,93 403.959,575 | 8.557 |
| 17 | 350.354,001 403.960,923 | 18 | 350.350,108 403.961,844 | 4.0 |
| 19 | 350.349,363 403.954,012 | 20 | 350.349,773 403.942,469 | 11.55 |
| 21 | 350.350,227 403.930,111 | 22 | 350.350,574 403.923,197 | 6.923 |
| 23 | 350.350,963 403.913,548 | 24 | 350.351,311 403.904,909 | 8.646 |
| 25 | 350.351,515 403.898,12 | 26 | 350.351,569 403.893,09 | 5.03 |
| 27 | 350.351,584 403.883,297 | 28 | 350.351,842 403.876,05 | 7.252 |
| 29 | 350.351,704 403.870,731 | 30 | 350.351,949 403.863,008 | 7.727 |
| 31 | 350.354,037 403.850,531 | 32 | 350.353,89 403.839,995 | 10.537 |
| 33 | 350.354,008 403.825,384 | 34 | 350.353,784 403.820,295 | 5.094 |
| 35 | 350.361,724 403.819,998 | 36 | 350.367,807 403.819,773 | 6.087 |
| 37 | 350.371,52 403.819,794 | 1 | 350.370,427 403.853,799 | 34.023 |

| Punct început | X / Y | Punct sfârșit | X / Y | Lungime segment (** (m) |
|---------------|----------------------------|---------------|----------------------------|-------------------------|
| 4 | 350.364,819 403.861,293 | 5 | 350.358,162 403.861,054 | 6.661 |
| 6 | 350.358,494 403.865,857 | 7 | 350.358,678 403.871,594 | 5.74 |
| 8 | 350.358,267 403.882,239 | 9 | 350.358,412 403.887,928 | 5.691 |
| 10 | 350.358,569 403.893,693 | 11 | 350.358,042 403.905,081 | 11.4 |
| 12 | 350.358,474 403.914,453 | 13 | 350.357,74 403.923,311 | 8.888 |
| 14 | 350.357,117 403.941,23 | 15 | 350.357,012 403.951,067 | 9.838 |
| 16 | 350.357,93 403.959,575 | 17 | 350.354,001 403.960,923 | 4.154 |
| 18 | 350.350,108 403.961,844 | 19 | 350.349,363 403.954,012 | 7.867 |
| 20 | 350.349,773 403.942,469 | 21 | 350.350,227 403.930,111 | 12.366 |
| 22 | 350.350,574 403.923,197 | 23 | 350.350,963 403.913,548 | 9.657 |
| 24 | 350.351,311 403.904,909 | 25 | 350.351,515 403.898,12 | 6.792 |
| 26 | 350.351,569 403.893,09 | 27 | 350.351,584 403.883,297 | 9.793 |
| 28 | 350.351,842 403.876,05 | 29 | 350.351,704 403.870,731 | 5.321 |
| 30 | 350.351,949 403.863,008 | 31 | 350.354,037 403.850,531 | 12.651 |
| 32 | 350.353,89 403.839,995 | 33 | 350.354,008 403.825,384 | 14.611 |
| 34 | 350.353,784 403.820,295 | 35 | 350.361,724 403.819,998 | 7.946 |
| 36 | 350.367,807 403.819,773 | 37 | 350.371,52 403.819,794 | 3.713 |

** Lungimile segmentelor sunt determinate în planul de proiecție Stereo 70 și sunt rotunjite la 1 milimetru.

*** Distanța dintre puncte este formată din segmente cumulate ce sunt mai mici decât valoarea 1 milimetru.

**DATE DESPRE IMOBILUL NR. 4496**

Oficiul de Cadastru și Publicitate Imobiliară GORJ
Biroul de Cadastru și Publicitate Imobiliară Targu Jiu

A. Partea I. Descrierea imobilului

TEREN Extravilan

Adresa: Jud. Gorj

| Nr. Crt | Nr cadastral Nr. topografic | Suprafața* (mp) | Observații / Referințe |
|---------|--------------------------------|-----------------|---|
| A1 | | 846 | Sector cadastral:85 Teren neimprejmuit; |

B. Partea II. Proprietari și acte

| Inscrieri privitoare la dreptul de proprietate și alte drepturi reale | | Referințe |
|---|---|-----------|
| 0 / 02/02/2026 | | |
| Act Administrativ nr. 11908, din 03/11/2025 emis de PRIMARIA RUNCU; | | |
| B1 | Inscrierea posesiei, drept de PROPRIETATE, dobandit prin Lege, cota actuala 1/1 1) NEIDENTIFICAT NEIDENTIFICAT | A1 |
| / | | |
| Act Normativ nr. 7, din 13/03/1996 emis de PARLAMENTUL ROMANIEI; | | |
| B2 | Se noteaza mentiunea de proprietar neidentificat | A1 |

C. Partea III. SARCINI .

| Inscrieri privind dezmembramintele dreptului de proprietate, drepturi reale de garanție și sarcini | Referințe |
|--|-----------|
| NU SUNT | |

Anexa Nr. 1 La Partea I

Teren

| | | |
|--------------|-----------------|------------------------|
| Nr cadastral | Suprafața (mp)* | Observații / Referințe |
| | 846 | |

* Suprafața este determinată în planul de proiecție Stereo 70.



Date referitoare la teren

| Crt | Categorie folosință | Intra vilan | Suprafața (mp) | Tarla | Parcelă | Nr. topo | Observații / Referințe |
|-----|---------------------|-------------|----------------|-------|---------------------------------|----------|------------------------|
| 1 | pasune | NU | 222 | 308 | 22101/2, 22102/2, 22104/2 | - | |
| 2 | vie | NU | 624 | 308 | 22101/2, 22102/2, 22104/2 | - | |

Lungime Segmente

1) Valorile lungimilor segmentelor sunt obținute din proiecție în plan.

| Punct început | X / Y | Punct sfârșit | X / Y | Lungime segment (** (m) |
|---------------|----------------------------|---------------|----------------------------|-------------------------|
| 1 | 350.339,425 403.850,267 | 2 | 350.339,37 403.851,999 | 1.733 |
| 3 | 350.339,745 403.859,427 | 4 | 350.339,706 403.862,969 | 3.542 |
| 5 | 350.339,803 403.868,731 | 6 | 350.339,958 403.877,104 | 8.374 |

| Punct început | X / Y | Punct sfârșit | X / Y | Lungime segment (** (m) |
|---------------|----------------------------|---------------|----------------------------|-------------------------|
| 2 | 350.339,37 403.851,999 | 3 | 350.339,745 403.859,427 | 7.437 |
| 4 | 350.339,706 403.862,969 | 5 | 350.339,803 403.868,731 | 5.763 |
| 6 | 350.339,958 403.877,104 | 7 | 350.339,967 403.881,898 | 4.794 |

| Punct început | X / Y | Punct sfârșit | X / Y | Lungime segment (** (m) |
|---------------|----------------------------|---------------|----------------------------|-------------------------|
| 7 | 350.339,967 403.881,898 | 8 | 350.340,164 403.888,814 | 6.919 |
| 9 | 350.340,402 403.895,24 | 10 | 350.340,472 403.902,406 | 7.166 |
| 11 | 350.340,362 403.908,944 | 12 | 350.340,077 403.912,993 | 4.059 |
| 13 | 350.339,877 403.918,411 | 14 | 350.339,79 403.925,021 | 6.611 |
| 15 | 350.339,749 403.932,411 | 16 | 350.339,74 403.939,247 | 6.836 |
| 17 | 350.339,688 403.944,305 | 18 | 350.339,402 403.950,493 | 6.195 |
| 19 | 350.339,023 403.955,58 | 20 | 350.338,395 403.962,349 | 6.798 |
| 21 | 350.335,981 403.962,288 | 22 | 350.332,708 403.961,989 | 3.287 |
| 23 | 350.333,914 403.950,169 | 24 | 350.334,294 403.941,208 | 8.969 |
| 25 | 350.334,989 403.929,802 | 26 | 350.335,149 403.924,708 | 5.097 |
| 27 | 350.335,177 403.914,285 | 28 | 350.335,003 403.905,986 | 8.301 |
| 29 | 350.334,536 403.895,517 | 30 | 350.333,932 403.886,765 | 8.773 |
| 31 | 350.333,786 403.876,691 | 32 | 350.333,611 403.871,158 | 5.536 |
| 33 | 350.331,981 403.818,562 | 34 | 350.332,184 403.818,554 | 0.203 |
| 35 | 350.338,98 403.818,328 | 36 | 350.338,899 403.826,097 | 7.769 |
| 37 | 350.339,356 403.834,932 | 38 | 350.339,168 403.838,958 | 4.03 |

| Punct început | X / Y | Punct sfârșit | X / Y | Lungime segment (** (m) |
|---------------|----------------------------|---------------|----------------------------|-------------------------|
| 8 | 350.340,164 403.888,814 | 9 | 350.340,402 403.895,24 | 6.43 |
| 10 | 350.340,472 403.902,406 | 11 | 350.340,362 403.908,944 | 6.539 |
| 12 | 350.340,077 403.912,993 | 13 | 350.339,877 403.918,411 | 5.422 |
| 14 | 350.339,79 403.925,021 | 15 | 350.339,749 403.932,411 | 7.39 |
| 16 | 350.339,74 403.939,247 | 17 | 350.339,688 403.944,305 | 5.058 |
| 18 | 350.339,402 403.950,493 | 19 | 350.339,023 403.955,58 | 5.101 |
| 20 | 350.338,395 403.962,349 | 21 | 350.335,981 403.962,288 | 2.415 |
| 22 | 350.332,708 403.961,989 | 23 | 350.333,914 403.950,169 | 11.881 |
| 24 | 350.334,294 403.941,208 | 25 | 350.334,989 403.929,802 | 11.427 |
| 26 | 350.335,149 403.924,708 | 27 | 350.335,177 403.914,285 | 10.423 |
| 28 | 350.335,003 403.905,986 | 29 | 350.334,536 403.895,517 | 10.479 |
| 30 | 350.333,932 403.886,765 | 31 | 350.333,786 403.876,691 | 10.075 |
| 32 | 350.333,611 403.871,158 | 33 | 350.331,981 403.818,562 | 52.621 |
| 34 | 350.332,184 403.818,554 | 35 | 350.338,98 403.818,328 | 6.8 |
| 36 | 350.338,899 403.826,097 | 37 | 350.339,356 403.834,932 | 8.847 |
| 38 | 350.339,168 403.838,958 | 1 | 350.339,425 403.850,267 | 11.312 |

** Lungimile segmentelor sunt determinate în planul de proiecție Stereo 70 și sunt rotunjite la 1 milimetru.

*** Distanța dintre puncte este formată din segmente cumulate ce sunt mai mici decât valoarea 1 milimetru.

**DATE DESPRE IMOBILUL NR. 4497**

Oficiul de Cadastru și Publicitate Imobiliară GORJ
Biroul de Cadastru și Publicitate Imobiliară Targu Jiu

A. Partea I. Descrierea imobilului

TEREN Extravilan

Adresa: Jud. Gorj

| Nr. Crt | Nr cadastral Nr. topografic | Suprafața* (mp) | Observații / Referințe |
|---------|--------------------------------|-----------------|---|
| A1 | | 197 | Sector cadastral:85 Teren neimprejmuit; |

B. Partea II. Proprietari și acte

| Inscrieri privitoare la dreptul de proprietate și alte drepturi reale | | Referințe |
|---|---|-----------|
| 0 / 02/02/2026 | | |
| Act Administrativ nr. 11908, din 03/11/2025 emis de PRIMARIA RUNCU; | | |
| B1 | Inscrierea posesiei, drept de PROPRIETATE, dobandit prin Lege, cota actuala 1/1 1) NEIDENTIFICAT NEIDENTIFICAT | A1 |
| / | | |
| Act Normativ nr. 7, din 13/03/1996 emis de PARLAMENTUL ROMANIEI; | | |
| B2 | Se noteaza mentiunea de proprietar neidentificat | A1 |

C. Partea III. SARCINI .

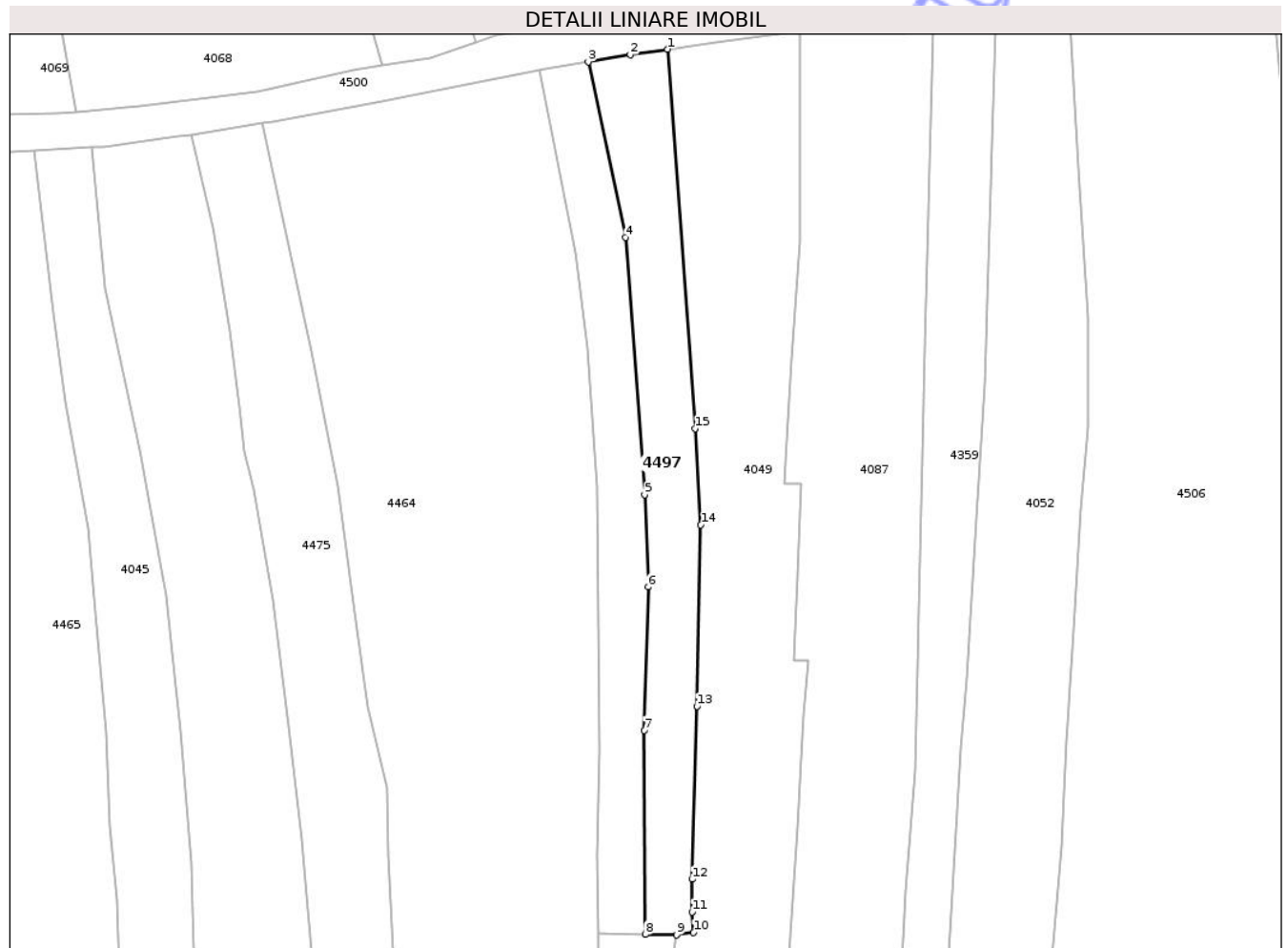
| Inscrieri privind dezmembramintele dreptului de proprietate, drepturi reale de garanție și sarcini | Referințe |
|--|-----------|
| NU SUNT | |

Anexa Nr. 1 La Partea I

Teren

| | | |
|--------------|-----------------|------------------------|
| Nr cadastral | Suprafața (mp)* | Observații / Referințe |
| | 197 | |

* Suprafața este determinată în planul de proiecție Stereo 70.



Date referitoare la teren

| Crt | Categorie folosință | Intra vilan | Suprafața (mp) | Tarla | Parcelă | Nr. topo | Observații / Referințe |
|-----|---------------------|-------------|----------------|-------|---------|----------|------------------------|
| 1 | vie | NU | 197 | 308 | 22080/2 | - | |

Lungime Segmente

1) Valorile lungimilor segmentelor sunt obținute din proiecție în plan.

| Punct început | X / Y | Punct sfârșit | X / Y | Lungime segment (** (m) |
|---------------|----------------------------|---------------|----------------------------|-------------------------|
| 1 | 350.289,666 403.958,386 | 2 | 350.287,311 403.958,029 | 2.382 |
| 2 | 350.287,311 403.958,029 | 3 | 350.284,644 403.957,588 | 2.703 |
| 3 | 350.284,644 403.957,588 | 4 | 350.287,011 403.946,468 | 11.369 |
| 4 | 350.287,011 403.946,468 | 5 | 350.288,224 403.930,152 | 16.361 |
| 5 | 350.288,224 403.930,152 | 6 | 350.288,452 403.924,326 | 5.83 |

| Punct început | X / Y | Punct sfârşit | X / Y | Lungime segment (** (m) |
|---------------|----------------------------|---------------|----------------------------|-------------------------|
| 6 | 350.288,452 403.924,326 | 7 | 350.288,19 403.915,238 | 9.092 |
| 7 | 350.288,19 403.915,238 | 8 | 350.288,263 403.902,314 | 12.924 |
| 8 | 350.288,263 403.902,314 | 9 | 350.290,245 403.902,267 | 1.983 |
| 9 | 350.290,245 403.902,267 | 10 | 350.291,325 403.902,445 | 1.095 |
| 10 | 350.291,325 403.902,445 | 11 | 350.291,226 403.903,719 | 1.278 |
| 11 | 350.291,226 403.903,719 | 12 | 350.291,235 403.905,803 | 2.084 |
| 12 | 350.291,235 403.905,803 | 13 | 350.291,545 403.916,766 | 10.967 |
| 13 | 350.291,545 403.916,766 | 14 | 350.291,789 403.928,246 | 11.483 |
| 14 | 350.291,789 403.928,246 | 15 | 350.291,422 403.934,359 | 6.124 |
| 15 | 350.291,422 403.934,359 | 1 | 350.289,666 403.958,386 | 24.091 |

** Lungimile segmentelor sunt determinate în planul de proiecţie Stereo 70 şi sunt rotunjite la 1 milimetru.

*** Distanţa dintre puncte este formată din segmente cumulate ce sunt mai mici decât valoarea 1 milimetru.

**DATE DESPRE IMOBILUL NR. 4498**

Oficiul de Cadastru și Publicitate Imobiliară GORJ
Biroul de Cadastru și Publicitate Imobiliară Targu Jiu

A. Partea I. Descrierea imobilului

TEREN Necunoscut

Adresa: Loc. Bâlta, Jud. Gorj

| Nr. Crt | Nr cadastral Nr. topografic | Suprafața* (mp) | Observații / Referințe |
|---------|--------------------------------|-----------------|---|
| A1 | | 1.123 | Sector cadastral:85 Teren neimprejmuit; |

B. Partea II. Proprietari și acte

| Inscrieri privitoare la dreptul de proprietate și alte drepturi reale | | Referințe |
|---|---|-----------|
| 0 / 02/02/2026 | | |
| Act Administrativ nr. 11908, din 03/11/2025 emis de PRIMARIA RUNCU; | | |
| B1 | Inscrierea posesiei, drept de PROPRIETATE, dobandit prin Lege, cota actuala 1/1 1) NEIDENTIFICAT NEIDENTIFICAT | A1 |
| / | | |
| Act Normativ nr. 7, din 13/03/1996 emis de PARLAMENTUL ROMANIEI; | | |
| B2 | Se noteaza mentiunea de proprietar neidentificat | A1 |

C. Partea III. SARCINI .

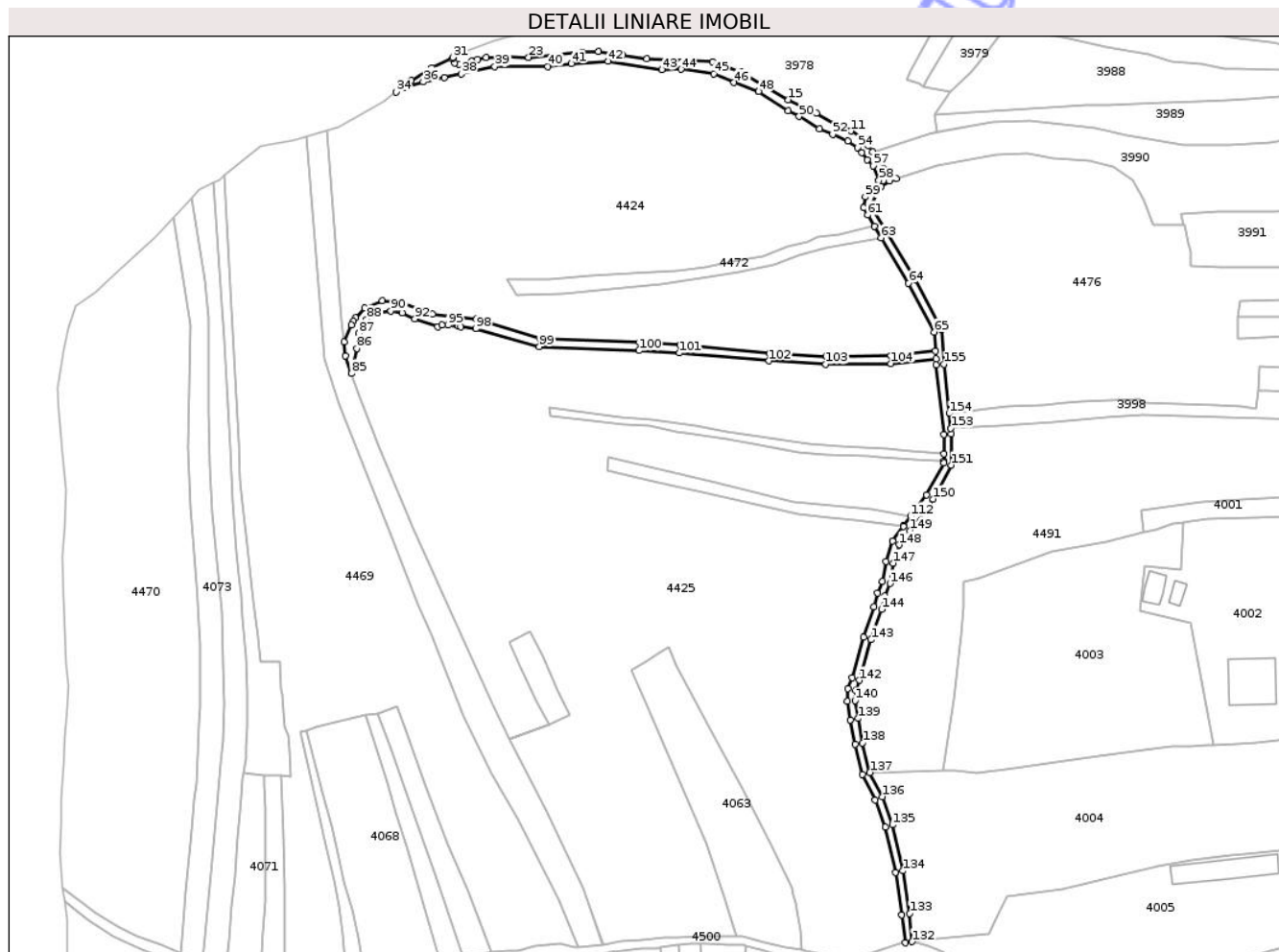
| Inscrieri privind dezmembramintele dreptului de proprietate, drepturi reale de garanție și sarcini | Referințe |
|--|-----------|
| NU SUNT | |

Anexa Nr. 1 La Partea I

Teren

| Nr cadastral | Suprafața (mp)* | Observații / Referințe |
|--------------|-----------------|------------------------|
| | 1.123 | |

* Suprafața este determinată în planul de proiecție Stereo 70.



Date referitoare la teren

| Crt | Categorie folosință | Intravilan | Suprafața (mp) | Tarla | Parcelă | Nr. topo | Observații / Referințe |
|-----|---------------------|------------|----------------|-------|---------|----------|------------------------|
| 1 | drum | DA | 412 | 309 | 22183/2 | - | |
| 2 | drum | NU | 711 | 309 | 22183/2 | - | |

Lungime Segmente

1) Valorile lungimilor segmentelor sunt obținute din proiecție în plan.

| Punct început | X / Y | Punct sfârșit | X / Y | Lungime segment | Punct început | X / Y | Punct sfârșit | X / Y | Lungime segment | Punct început | X / Y | Punct sfârșit | X / Y | Lungime segment |
|---------------|----------------------------|---------------|----------------------------|-----------------|---------------|----------------------------|---------------|----------------------------|-----------------|---------------|----------------------------|---------------|----------------------------|-----------------|
| 1 | 350.400,555 404.120,019 | 2 | 350.393,749 404.132,999 | 14.656 | 2 | 350.393,749 404.132,999 | 3 | 350.382,282 404.152,097 | 22.276 | 3 | 350.382,282 404.152,097 | 4 | 350.384,889 404.156,831 | 5.404 |
| 4 | 350.384,889 404.156,831 | 5 | 350.387,157 404.158,274 | 2.688 | 5 | 350.387,157 404.158,274 | 6 | 350.388,905 404.158,841 | 1.838 | 6 | 350.388,905 404.158,841 | 7 | 350.384,28 404.163,583 | 6.624 |
| 7 | 350.384,28 404.163,583 | 8 | 350.382,71 404.165,767 | 2.69 | 8 | 350.382,71 404.165,767 | 9 | 350.381,546 404.167,387 | 1.995 | 9 | 350.381,546 404.167,387 | 10 | 350.379,468 404.169,649 | 3.072 |
| 10 | 350.379,468 404.169,649 | 11 | 350.377,164 404.171,111 | 2.729 | 11 | 350.377,164 404.171,111 | 12 | 350.373,146 404.172,931 | 4.411 | 12 | 350.373,146 404.172,931 | 13 | 350.368,3 404.175,708 | 5.585 |
| 13 | 350.368,3 404.175,708 | 14 | 350.365,273 404.177,031 | 3.303 | 14 | 350.365,273 404.177,031 | 15 | 350.361,087 404.179,167 | 4.699 | 15 | 350.361,087 404.179,167 | 16 | 350.348,842 404.186,215 | 14.128 |

| Punct început | X / Y | Punct sfârșit | X / Y | Lungime segment | Punct început | X / Y | Punct sfârșit | X / Y | Lungime segment | Punct început | X / Y | Punct sfârșit | X / Y | Lungime segment |
|---------------|----------------------------|---------------|----------------------------|-----------------|---------------|----------------------------|---------------|----------------------------|-----------------|---------------|----------------------------|---------------|----------------------------|-----------------|
| 16 | 350.348,842 404.186,215 | 17 | 350.341,617 404.188,865 | 7.696 | 17 | 350.341,617 404.188,865 | 18 | 350.334,81 404.189,275 | 6.819 | 18 | 350.334,81 404.189,275 | 19 | 350.324,718 404.189,625 | 10.098 |
| 19 | 350.324,718 404.189,625 | 20 | 350.318,467 404.190,58 | 6.324 | 20 | 350.318,467 404.190,58 | 21 | 350.312,177 404.191,573 | 6.368 | 21 | 350.312,177 404.191,573 | 22 | 350.308,105 404.191,335 | 4.079 |
| 22 | 350.308,105 404.191,335 | 23 | 350.294,271 404.190,058 | 13.893 | 23 | 350.294,271 404.190,058 | 24 | 350.288,314 404.190,206 | 5.959 | 24 | 350.288,314 404.190,206 | 25 | 350.283,392 404.189,998 | 4.926 |
| 25 | 350.283,392 404.189,998 | 26 | 350.281,111 404.189,477 | 2.34 | 26 | 350.281,111 404.189,477 | 27 | 350.279,58 404.189,068 | 1.585 | 27 | 350.279,58 404.189,068 | 28 | 350.276,334 404.188,333 | 3.328 |
| 28 | 350.276,334 404.188,333 | 29 | 350.275,253 404.188,645 | 1.125 | 29 | 350.275,253 404.188,645 | 30 | 350.274,637 404.189,615 | 1.149 | 30 | 350.274,637 404.189,615 | 31 | 350.274,788 404.190,023 | 0.435 |
| 31 | 350.274,788 404.190,023 | 32 | 350.269,405 404.187,336 | 6.016 | 32 | 350.269,405 404.187,336 | 33 | 350.264,141 404.184,09 | 6.184 | 33 | 350.264,141 404.184,09 | 34 | 350.260,139 404.181,116 | 4.986 |
| 34 | 350.260,139 404.181,116 | 35 | 350.262,62 404.182,443 | 2.814 | 35 | 350.262,62 404.182,443 | 36 | 350.267,153 404.183,774 | 4.724 | 36 | 350.267,153 404.183,774 | 37 | 350.272,572 404.184,85 | 5.525 |
| 37 | 350.272,572 404.184,85 | 38 | 350.276,958 404.185,771 | 4.482 | 38 | 350.276,958 404.185,771 | 39 | 350.285,561 404.187,698 | 8.816 | 39 | 350.285,561 404.187,698 | 40 | 350.299,205 404.187,682 | 13.644 |
| 40 | 350.299,205 404.187,682 | 41 | 350.305,282 404.188,455 | 6.126 | 41 | 350.305,282 404.188,455 | 42 | 350.314,737 404.188,988 | 9.47 | 42 | 350.314,737 404.188,988 | 43 | 350.328,528 404.186,862 | 13.954 |
| 43 | 350.328,528 404.186,862 | 44 | 350.333,451 404.186,968 | 4.924 | 44 | 350.333,451 404.186,968 | 45 | 350.341,85 404.185,86 | 8.472 | 45 | 350.341,85 404.185,86 | 46 | 350.347,112 404.183,558 | 5.744 |
| 46 | 350.347,112 404.183,558 | 47 | 350.353,416 404.181,302 | 6.696 | 47 | 350.353,416 404.181,302 | 48 | 350.353,427 404.181,295 | 0.013 | 48 | 350.353,427 404.181,295 | 49 | 350.361,071 404.176,268 | 9.149 |
| 49 | 350.361,071 404.176,268 | 50 | 350.363,862 404.174,874 | 3.12 | 50 | 350.363,862 404.174,874 | 51 | 350.369,035 404.171,688 | 6.075 | 51 | 350.369,035 404.171,688 | 52 | 350.372,443 404.170,243 | 3.702 |
| 52 | 350.372,443 404.170,243 | 53 | 350.376,326 404.168,52 | 4.248 | 53 | 350.376,326 404.168,52 | 54 | 350.378,93 404.166,824 | 3.108 | 54 | 350.378,93 404.166,824 | 55 | 350.380,0 404.165,553 | 1.661 |
| 55 | 350.380,0 404.165,553 | 56 | 350.381,31 404.163,679 | 2.286 | 56 | 350.381,31 404.163,679 | 57 | 350.382,932 404.162,179 | 2.209 | 57 | 350.382,932 404.162,179 | 58 | 350.384,371 404.158,429 | 4.017 |
| 58 | 350.384,371 404.158,429 | 59 | 350.380,877 404.154,206 | 5.481 | 59 | 350.380,877 404.154,206 | 60 | 350.380,369 404.151,397 | 2.855 | 60 | 350.380,369 404.151,397 | 61 | 350.381,486 404.149,537 | 2.17 |
| 61 | 350.381,486 404.149,537 | 62 | 350.383,192 404.146,695 | 3.315 | 62 | 350.383,192 404.146,695 | 63 | 350.384,995 404.143,693 | 3.502 | 63 | 350.384,995 404.143,693 | 64 | 350.392,004 404.132,019 | 13.616 |
| 64 | 350.392,004 404.132,019 | 65 | 350.398,585 404.119,468 | 14.172 | 65 | 350.398,585 404.119,468 | 66 | 350.398,889 404.114,602 | 4.875 | 66 | 350.398,889 404.114,602 | 67 | 350.387,37 404.113,386 | 11.583 |
| 67 | 350.387,37 404.113,386 | 68 | 350.370,772 404.113,216 | 16.599 | 68 | 350.370,772 404.113,216 | 69 | 350.356,269 404.114,066 | 14.528 | 69 | 350.356,269 404.114,066 | 70 | 350.333,212 404.116,105 | 23.147 |
| 70 | 350.333,212 404.116,105 | 71 | 350.322,788 404.116,728 | 10.443 | 71 | 350.322,788 404.116,728 | 72 | 350.297,351 404.117,748 | 25.457 | 72 | 350.297,351 404.117,748 | 73 | 350.280,94 404.122,879 | 17.194 |
| 73 | 350.280,94 404.122,879 | 74 | 350.275,289 404.123,384 | 5.674 | 74 | 350.275,289 404.123,384 | 75 | 350.269,57 404.124,026 | 5.755 | 75 | 350.269,57 404.124,026 | 76 | 350.266,283 404.125,264 | 3.512 |
| 76 | 350.266,283 404.125,264 | 77 | 350.261,226 404.127,169 | 5.404 | 77 | 350.261,226 404.127,169 | 78 | 350.256,651 404.127,49 | 4.586 | 78 | 350.256,651 404.127,49 | 79 | 350.252,12 404.125,696 | 4.873 |
| 79 | 350.252,12 404.125,696 | 80 | 350.249,827 404.123,107 | 3.458 | 80 | 350.249,827 404.123,107 | 81 | 350.249,245 404.122,301 | 0.994 | 81 | 350.249,245 404.122,301 | 82 | 350.248,709 404.121,336 | 1.104 |
| 82 | 350.248,709 404.121,336 | 83 | 350.246,781 404.116,946 | 4.795 | 83 | 350.246,781 404.116,946 | 84 | 350.247,13 404.113,311 | 3.652 | 84 | 350.247,13 404.113,311 | 85 | 350.248,699 404.108,826 | 4.752 |
| 85 | 350.248,699 404.108,826 | 86 | 350.250,052 404.115,29 | 6.604 | 86 | 350.250,052 404.115,29 | 87 | 350.250,56 404.119,103 | 3.847 | 87 | 350.250,56 404.119,103 | 88 | 350.252,665 404.122,765 | 4.224 |
| 88 | 350.252,665 404.122,765 | 89 | 350.255,476 404.124,395 | 3.249 | 89 | 350.255,476 404.124,395 | 90 | 350.258,883 404.124,902 | 3.445 | 90 | 350.258,883 404.124,902 | 91 | 350.261,829 404.124,378 | 2.992 |
| 91 | 350.261,829 404.124,378 | 92 | 350.265,017 404.122,884 | 3.521 | 92 | 350.265,017 404.122,884 | 93 | 350.270,866 404.120,805 | 6.207 | 93 | 350.270,866 404.120,805 | 94 | 350.272,022 404.121,373 | 1.288 |
| 94 | 350.272,022 404.121,373 | 95 | 350.273,558 404.121,279 | 1.539 | 95 | 350.273,558 404.121,279 | 96 | 350.276,189 404.120,945 | 2.652 | 96 | 350.276,189 404.120,945 | 97 | 350.276,774 404.120,887 | 0.588 |
| 97 | 350.276,774 404.120,887 | 98 | 350.280,759 404.120,317 | 4.026 | 98 | 350.280,759 404.120,317 | 99 | 350.297,007 404.115,76 | 16.875 | 99 | 350.297,007 404.115,76 | 100 | 350.322,688 404.114,731 | 25.702 |
| 100 | 350.322,688 404.114,731 | 101 | 350.333,064 404.114,11 | 10.395 | 101 | 350.333,064 404.114,11 | 102 | 350.356,122 404.112,071 | 23.148 | 102 | 350.356,122 404.112,071 | 103 | 350.370,723 404.111,216 | 14.626 |
| 103 | 350.370,723 404.111,216 | 104 | 350.387,486 404.111,387 | 16.764 | 104 | 350.387,486 404.111,387 | 105 | 350.399,014 404.112,604 | 11.592 | 105 | 350.399,014 404.112,604 | 106 | 350.399,109 404.111,085 | 1.522 |
| 106 | 350.399,109 404.111,085 | 107 | 350.401,032 404.093,183 | 18.005 | 107 | 350.401,032 404.093,183 | 108 | 350.401,028 404.088,28 | 4.903 | 108 | 350.401,028 404.088,28 | 109 | 350.401,026 404.086,337 | 1.943 |
| 109 | 350.401,026 404.086,337 | 110 | 350.401,025 404.085,799 | 0.538 | 110 | 350.401,025 404.085,799 | 111 | 350.396,627 404.077,7 | 9.216 | 111 | 350.396,627 404.077,7 | 112 | 350.392,531 404.072,142 | 6.904 |
| 112 | 350.392,531 404.072,142 | 113 | 350.390,72 404.069,685 | 3.052 | 113 | 350.390,72 404.069,685 | 114 | 350.390,665 404.069,609 | 0.094 | 114 | 350.390,665 404.069,609 | 115 | 350.387,844 404.065,784 | 4.753 |

| Punct început | X / Y | Punct sfârșit | X / Y | Lungime segment | Punct început | X / Y | Punct sfârșit | X / Y | Lungime segment | Punct început | X / Y | Punct sfârșit | X / Y | Lungime segment |
|---------------|----------------------------|---------------|----------------------------|-----------------|---------------|----------------------------|---------------|----------------------------|-----------------|---------------|----------------------------|---------------|----------------------------|-----------------|
| 115 | 350.387,844 404.065,784 | 116 | 350.386,146 404.060,618 | 5.438 | 116 | 350.386,146 404.060,618 | 117 | 350.385,314 404.055,477 | 5.208 | 117 | 350.385,314 404.055,477 | 118 | 350.383,979 404.052,407 | 3.348 |
| 118 | 350.383,979 404.052,407 | 119 | 350.383,116 404.048,838 | 3.672 | 119 | 350.383,116 404.048,838 | 120 | 350.380,428 404.041,059 | 8.23 | 120 | 350.380,428 404.041,059 | 121 | 350.377,492 404.030,694 | 10.773 |
| 121 | 350.377,492 404.030,694 | 122 | 350.376,373 404.027,879 | 3.029 | 122 | 350.376,373 404.027,879 | 123 | 350.376,244 404.024,67 | 3.212 | 123 | 350.376,244 404.024,67 | 124 | 350.377,028 404.019,894 | 4.84 |
| 124 | 350.377,028 404.019,894 | 125 | 350.378,25 404.013,568 | 6.443 | 125 | 350.378,25 404.013,568 | 126 | 350.380,107 404.005,884 | 7.905 | 126 | 350.380,107 404.005,884 | 127 | 350.383,46 403.999,328 | 7.364 |
| 127 | 350.383,46 403.999,328 | 128 | 350.385,976 403.992,352 | 7.416 | 128 | 350.385,976 403.992,352 | 129 | 350.388,634 403.980,708 | 11.944 | 129 | 350.388,634 403.980,708 | 130 | 350.390,298 403.969,846 | 10.989 |
| 130 | 350.390,298 403.969,846 | 131 | 350.391,13 403.962,621 | 7.273 | 131 | 350.391,13 403.962,621 | 132 | 350.392,909 403.962,911 | 1.802 | 132 | 350.392,909 403.962,911 | 133 | 350.392,269 403.970,182 | 7.299 |
| 133 | 350.392,269 403.970,182 | 134 | 350.390,6 403.981,083 | 11.028 | 134 | 350.390,6 403.981,083 | 135 | 350.387,899 403.992,916 | 12.137 | 135 | 350.387,899 403.992,916 | 136 | 350.385,296 404.000,134 | 7.673 |
| 136 | 350.385,296 404.000,134 | 137 | 350.382,051 404.006,354 | 7.016 | 137 | 350.382,051 404.006,354 | 138 | 350.380,205 404.013,993 | 7.859 | 138 | 350.380,205 404.013,993 | 139 | 350.378,997 404.020,246 | 6.369 |
| 139 | 350.378,997 404.020,246 | 140 | 350.378,251 404.024,793 | 4.608 | 140 | 350.378,251 404.024,793 | 141 | 350.378,358 404.027,457 | 2.666 | 141 | 350.378,358 404.027,457 | 142 | 350.379,388 404.030,051 | 2.791 |
| 142 | 350.379,388 404.030,051 | 143 | 350.382,337 404.040,46 | 10.819 | 143 | 350.382,337 404.040,46 | 144 | 350.385,038 404.048,275 | 8.269 | 144 | 350.385,038 404.048,275 | 145 | 350.385,883 404.051,768 | 3.594 |
| 145 | 350.385,883 404.051,768 | 146 | 350.387,249 404.054,909 | 3.425 | 146 | 350.387,249 404.054,909 | 147 | 350.388,095 404.060,143 | 5.302 | 147 | 350.388,095 404.060,143 | 148 | 350.389,644 404.064,855 | 4.96 |
| 148 | 350.389,644 404.064,855 | 149 | 350.392,33 404.068,498 | 4.526 | 149 | 350.392,33 404.068,498 | 150 | 350.398,318 404.076,625 | 10.095 | 150 | 350.398,318 404.076,625 | 151 | 350.403,025 404.085,29 | 9.861 |
| 151 | 350.403,025 404.085,29 | 152 | 350.403,032 404.093,289 | 7.999 | 152 | 350.403,032 404.093,289 | 153 | 350.402,873 404.094,768 | 1.488 | 153 | 350.402,873 404.094,768 | 154 | 350.402,466 404.098,563 | 3.817 |
| 154 | 350.402,466 404.098,563 | 155 | 350.401,103 404.111,254 | 12.764 | 155 | 350.401,103 404.111,254 | 1 | 350.400,555 404.120,019 | 8.782 | | | | | |

** Lungimile segmentelor sunt determinate în planul de proiecție Stereo 70 și sunt rotunjite la 1 milimetru.

*** Distanța dintre puncte este formată din segmente cumulate ce sunt mai mici decât valoarea 1 milimetru.

**DATE DESPRE IMOBILUL NR. 4500**

Oficiul de Cadastru și Publicitate Imobiliară GORJ
Biroul de Cadastru și Publicitate Imobiliară Targu Jiu

A. Partea I. Descrierea imobilului

TEREN Extravilan

Adresa: Jud. Gorj

| Nr. Crt | Nr cadastral Nr. topografic | Suprafața* (mp) | Observații / Referințe |
|---------|--------------------------------|-----------------|---|
| A1 | | 2.195 | Sector cadastral:85 Teren neimprejmuit; |

B. Partea II. Proprietari și acte

| Inscrieri privitoare la dreptul de proprietate și alte drepturi reale | | Referințe |
|---|---|-----------|
| 0 / 02/02/2026 | | |
| Act Administrativ nr. 11908, din 03/11/2025 emis de PRIMARIA RUNCU; | | |
| B1 | Inscrierea posesiei, drept de PROPRIETATE, dobandit prin Lege, cota actuala 1/1 1) NEIDENTIFICAT NEIDENTIFICAT | A1 |
| / | | |
| Act Normativ nr. 7, din 13/03/1996 emis de PARLAMENTUL ROMANIEI; | | |
| B2 | Se noteaza mentiunea de proprietar neidentificat | A1 |

C. Partea III. SARCINI .

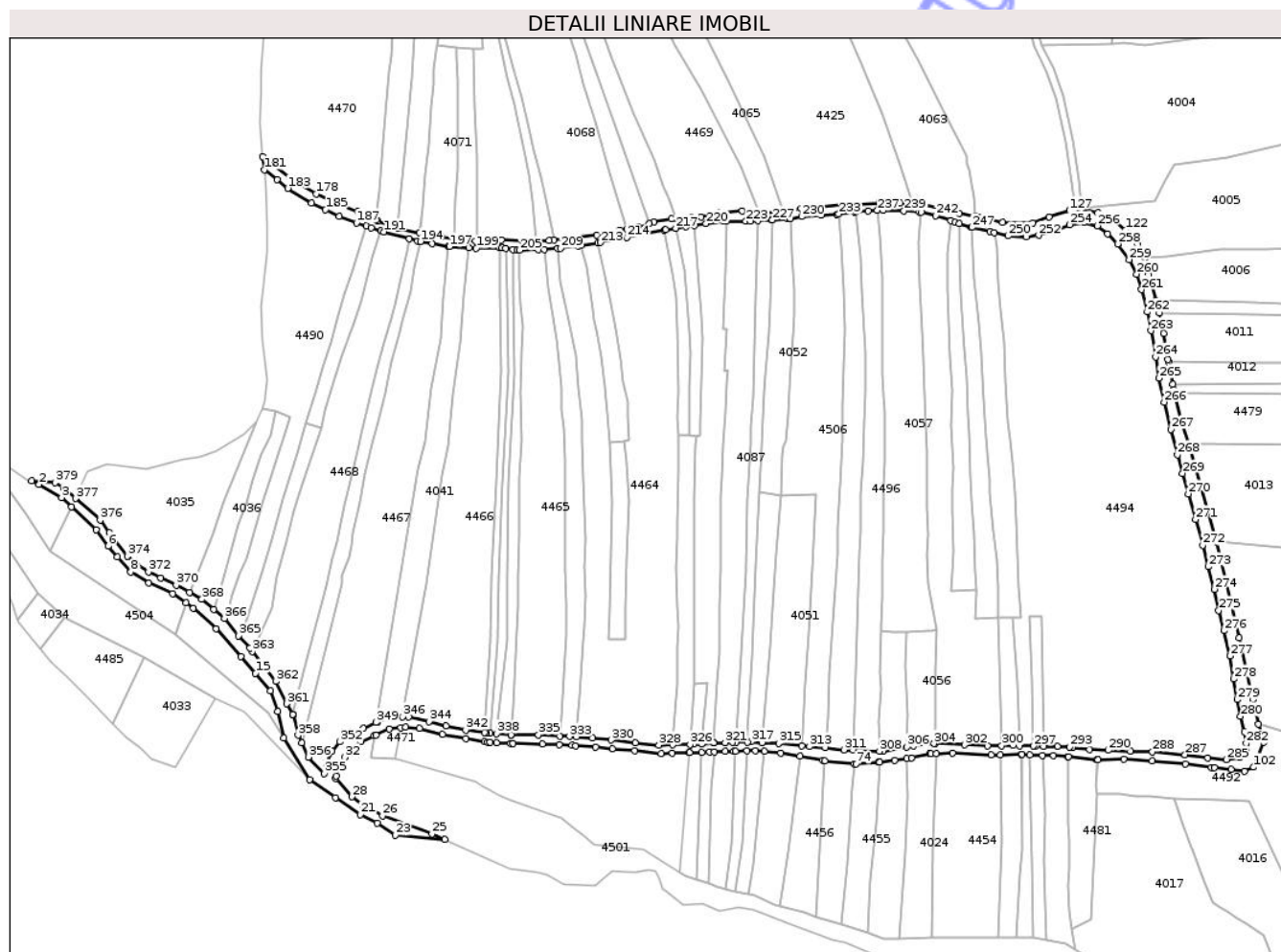
| Inscrieri privind dezmembramintele dreptului de proprietate, drepturi reale de garanție și sarcini | Referințe |
|--|-----------|
| NU SUNT | |

Anexa Nr. 1 La Partea I

Teren

| | | |
|--------------|-----------------|------------------------|
| Nr cadastral | Suprafața (mp)* | Observații / Referințe |
| | 2.195 | |

* Suprafața este determinată în planul de proiecție Stereo 70.



Date referitoare la teren

| Crt | Categorie folosință | Intra vilan | Suprafața (mp) | Tarla | Parcelă | Nr. topo | Observații / Referințe |
|-----|---------------------|-------------|----------------|-------|---------|----------|------------------------|
| 1 | drum | NU | 2.195 | 309 | 22131 | - | |

Lungime Segmente

1) Valorile lungimilor segmentelor sunt obținute din proiecție în plan.

| Punct început | X / Y | Punct sfârșit | X / Y | Lungime segment | Punct început | X / Y | Punct sfârșit | X / Y | Lungime segment | Punct început | X / Y | Punct sfârșit | X / Y | Lungime segment |
|---------------|----------------------------|---------------|----------------------------|-----------------|---------------|----------------------------|---------------|----------------------------|-----------------|---------------|----------------------------|---------------|----------------------------|-----------------|
| 1 | 350.112,952 403.890,245 | 2 | 350.114,958 403.889,364 | 2.191 | 2 | 350.114,958 403.889,364 | 3 | 350.120,938 403.885,867 | 6.927 | 3 | 350.120,938 403.885,867 | 4 | 350.123,6 403.883,371 | 3.649 |
| 4 | 350.123,6 403.883,371 | 5 | 350.130,156 403.877,226 | 8.986 | 5 | 350.130,156 403.877,226 | 6 | 350.133,415 403.872,937 | 5.387 | 6 | 350.133,415 403.872,937 | 7 | 350.135,787 403.869,979 | 3.792 |
| 7 | 350.135,787 403.869,979 | 8 | 350.139,388 403.866,02 | 5.352 | 8 | 350.139,388 403.866,02 | 9 | 350.144,178 403.863,064 | 5.629 | 9 | 350.144,178 403.863,064 | 10 | 350.150,538 403.860,287 | 6.94 |
| 10 | 350.150,538 403.860,287 | 11 | 350.154,099 403.857,822 | 4.331 | 11 | 350.154,099 403.857,822 | 12 | 350.156,12 403.856,423 | 2.458 | 12 | 350.156,12 403.856,423 | 13 | 350.162,194 403.850,989 | 8.15 |
| 13 | 350.162,194 403.850,989 | 14 | 350.168,697 403.843,533 | 9.893 | 14 | 350.168,697 403.843,533 | 15 | 350.172,627 403.839,078 | 5.941 | 15 | 350.172,627 403.839,078 | 16 | 350.176,59 403.834,424 | 6.113 |
| 16 | 350.176,59 403.834,424 | 17 | 350.178,58 403.828,899 | 5.872 | 17 | 350.178,58 403.828,899 | 18 | 350.180,227 403.821,859 | 7.23 | 18 | 350.180,227 403.821,859 | 19 | 350.187,021 403.810,657 | 13.10 |

| Punct început | X / Y | Punct sfârșit | X / Y | Lungime segment | Punct început | X / Y | Punct sfârșit | X / Y | Lungime segment | Punct început | X / Y | Punct sfârșit | X / Y | Lungime segment |
|---------------|----------------------------|---------------|----------------------------|-----------------|---------------|----------------------------|---------------|----------------------------|-----------------|---------------|----------------------------|---------------|----------------------------|-----------------|
| 19 | 350.187,021 403.810,657 | 20 | 350.193,921 403.805,926 | 8.366 | 20 | 350.193,921 403.805,926 | 21 | 350.200,537 403.801,436 | 7.996 | 21 | 350.200,537 403.801,436 | 22 | 350.204,995 403.799,129 | 5.02 |
| 22 | 350.204,995 403.799,129 | 23 | 350.209,902 403.795,888 | 5.881 | 23 | 350.209,902 403.795,888 | 24 | 350.223,097 403.794,748 | 13.24 4 | 24 | 350.223,097 403.794,748 | 25 | 350.219,633 403.796,273 | 3.785 |
| 25 | 350.219,633 403.796,273 | 26 | 350.206,507 403.801,043 | 13.96 6 | 26 | 350.206,507 403.801,043 | 27 | 350.201,293 403.803,886 | 5.939 | 27 | 350.201,293 403.803,886 | 28 | 350.198,357 403.806,15 | 3.708 |
| 28 | 350.198,357 403.806,15 | 29 | 350.194,025 403.811,06 | 6.548 | 29 | 350.194,025 403.811,06 | 30 | 350.194,195 403.811,746 | 0.707 | 30 | 350.194,195 403.811,746 | 31 | 350.194,719 403.814,094 | 2.406 |
| 31 | 350.194,719 403.814,094 | 32 | 350.196,455 403.816,699 | 3.13 | 32 | 350.196,455 403.816,699 | 33 | 350.198,338 403.819,052 | 3.014 | 33 | 350.198,338 403.819,052 | 34 | 350.200,723 403.820,849 | 2.986 |
| 34 | 350.200,723 403.820,849 | 35 | 350.204,194 403.822,44 | 3.818 | 35 | 350.204,194 403.822,44 | 36 | 350.204,678 403.822,662 | 0.532 | 36 | 350.204,678 403.822,662 | 37 | 350.208,238 403.824,239 | 3.894 |
| 37 | 350.208,238 403.824,239 | 38 | 350.211,356 403.824,596 | 3.138 | 38 | 350.211,356 403.824,596 | 39 | 350.212,59 403.824,738 | 1.242 | 39 | 350.212,59 403.824,738 | 40 | 350.216,376 403.824,344 | 3.806 |
| 40 | 350.216,376 403.824,344 | 41 | 350.222,506 403.822,806 | 6.32 | 41 | 350.222,506 403.822,806 | 42 | 350.228,666 403.821,694 | 6.26 | 42 | 350.228,666 403.821,694 | 43 | 350.233,65 403.820,901 | 5.047 |
| 43 | 350.233,65 403.820,901 | 44 | 350.234,528 403.820,762 | 0.889 | 44 | 350.234,528 403.820,762 | 45 | 350.235,09 403.820,723 | 0.563 | 45 | 350.235,09 403.820,723 | 46 | 350.236,931 403.820,595 | 1.845 |
| 46 | 350.236,931 403.820,595 | 47 | 350.240,631 403.820,338 | 3.709 | 47 | 350.240,631 403.820,338 | 48 | 350.241,325 403.820,289 | 0.696 | 48 | 350.241,325 403.820,289 | 49 | 350.249,092 403.820,197 | 7.768 |
| 49 | 350.249,092 403.820,197 | 50 | 350.253,579 403.819,976 | 4.492 | 50 | 350.253,579 403.819,976 | 51 | 350.257,057 403.819,804 | 3.482 | 51 | 350.257,057 403.819,804 | 52 | 350.257,991 403.819,748 | 0.936 |
| 52 | 350.257,991 403.819,748 | 53 | 350.263,351 403.819,423 | 5.37 | 53 | 350.263,351 403.819,423 | 54 | 350.267,816 403.818,985 | 4.486 | 54 | 350.267,816 403.818,985 | 55 | 350.273,695 403.818,368 | 5.911 |
| 55 | 350.273,695 403.818,368 | 56 | 350.280,743 403.817,677 | 7.082 | 56 | 350.280,743 403.817,677 | 57 | 350.283,767 403.817,758 | 3.025 | 57 | 350.283,767 403.817,758 | 58 | 350.288,135 403.817,876 | 4.37 |
| 58 | 350.288,135 403.817,876 | 59 | 350.288,314 403.817,881 | 0.179 | 59 | 350.288,314 403.817,881 | 60 | 350.291,586 403.817,996 | 3.274 | 60 | 350.291,586 403.817,996 | 61 | 350.293,606 403.818,067 | 2.021 |
| 61 | 350.293,606 403.818,067 | 62 | 350.294,948 403.818,114 | 1.343 | 62 | 350.294,948 403.818,114 | 63 | 350.297,896 403.818,218 | 2.95 | 63 | 350.297,896 403.818,218 | 64 | 350.300,141 403.818,296 | 2.246 |
| 64 | 350.300,141 403.818,296 | 65 | 350.300,567 403.818,303 | 0.426 | 65 | 350.300,567 403.818,303 | 66 | 350.303,621 403.818,35 | 3.054 | 66 | 350.303,621 403.818,35 | 67 | 350.305,86 403.818,385 | 2.239 |
| 67 | 350.305,86 403.818,385 | 68 | 350.308,24 403.818,194 | 2.388 | 68 | 350.308,24 403.818,194 | 69 | 350.312,657 403.817,839 | 4.431 | 69 | 350.312,657 403.817,839 | 70 | 350.317,757 403.816,92 | 5.182 |
| 70 | 350.317,757 403.816,92 | 71 | 350.323,808 403.815,83 | 6.148 | 71 | 350.323,808 403.815,83 | 72 | 350.324,424 403.815,767 | 0.619 | 72 | 350.324,424 403.815,767 | 73 | 350.332,316 403.814,955 | 7.934 |
| 73 | 350.332,316 403.814,955 | 74 | 350.332,7 403.814,916 | 0.386 | 74 | 350.332,7 403.814,916 | 75 | 350.338,604 403.815,326 | 5.918 | 75 | 350.338,604 403.815,326 | 76 | 350.338,979 403.815,379 | 0.379 |
| 76 | 350.338,979 403.815,379 | 77 | 350.342,948 403.815,935 | 4.008 | 77 | 350.342,948 403.815,935 | 78 | 350.346,173 403.816,368 | 3.254 | 78 | 350.346,173 403.816,368 | 79 | 350.347,448 403.816,54 | 1.287 |
| 79 | 350.347,448 403.816,54 | 80 | 350.352,275 403.817,646 | 4.952 | 80 | 350.352,275 403.817,646 | 81 | 350.352,696 403.817,653 | 0.421 | 81 | 350.352,696 403.817,653 | 82 | 350.354,058 403.817,677 | 1.362 |
| 82 | 350.354,058 403.817,677 | 83 | 350.358,502 403.817,754 | 4.445 | 83 | 350.358,502 403.817,754 | 84 | 350.368,687 403.817,254 | 10.19 7 | 84 | 350.368,687 403.817,254 | 85 | 350.371,189 403.817,314 | 2.503 |
| 85 | 350.371,189 403.817,314 | 86 | 350.376,731 403.817,448 | 5.544 | 86 | 350.376,731 403.817,448 | 87 | 350.376,975 403.817,454 | 0.244 | 87 | 350.376,975 403.817,454 | 88 | 350.379,011 403.817,366 | 2.038 |
| 88 | 350.379,011 403.817,366 | 89 | 350.382,412 403.817,221 | 3.404 | 89 | 350.382,412 403.817,221 | 90 | 350.385,369 403.817,094 | 2.96 | 90 | 350.385,369 403.817,094 | 91 | 350.389,102 403.816,826 | 3.743 |
| 91 | 350.389,102 403.816,826 | 92 | 350.389,321 403.816,804 | 0.22 | 92 | 350.389,321 403.816,804 | 93 | 350.396,938 403.816,039 | 7.655 | 93 | 350.396,938 403.816,039 | 94 | 350.397,137 403.816,019 | 0.2 |
| 94 | 350.397,137 403.816,019 | 95 | 350.404,037 403.816,209 | 6.903 | 95 | 350.404,037 403.816,209 | 96 | 350.411,679 403.815,646 | 7.663 | 96 | 350.411,679 403.815,646 | 97 | 350.420,534 403.814,96 | 8.882 |
| 97 | 350.420,534 403.814,96 | 98 | 350.427,446 403.813,995 | 6.979 | 98 | 350.427,446 403.813,995 | 99 | 350.428,301 403.813,898 | 0.86 | 99 | 350.428,301 403.813,898 | 100 | 350.432,655 403.813,406 | 4.382 |
| 100 | 350.432,655 403.813,406 | 101 | 350.436,233 403.812,97 | 3.604 | 101 | 350.436,233 403.812,97 | 102 | 350.438,728 403.814,049 | 2.718 | 102 | 350.438,728 403.814,049 | 103 | 350.441,407 403.820,618 | 7.094 |
| 103 | 350.441,407 403.820,618 | 104 | 350.440,02 403.825,542 | 5.116 | 104 | 350.440,02 403.825,542 | 105 | 350.438,538 403.832,143 | 6.765 | 105 | 350.438,538 403.832,143 | 106 | 350.434,862 403.848,576 | 16.83 9 |
| 106 | 350.434,862 403.848,576 | 107 | 350.428,655 403.874,105 | 26.27 3 | 107 | 350.428,655 403.874,105 | 108 | 350.421,518 403.900,115 | 26.97 1 | 108 | 350.421,518 403.900,115 | 109 | 350.419,366 403.905,878 | 6.152 |
| 109 | 350.419,366 403.905,878 | 110 | 350.417,623 403.913,609 | 7.925 | 110 | 350.417,623 403.913,609 | 111 | 350.417,414 403.914,539 | 0.953 | 111 | 350.417,414 403.914,539 | 112 | 350.417,129 403.915,99 | 1.479 |
| 112 | 350.417,129 403.915,99 | 113 | 350.415,962 403.921,943 | 6.066 | 113 | 350.415,962 403.921,943 | 114 | 350.415,826 403.922,638 | 0.708 | 114 | 350.415,826 403.922,638 | 115 | 350.414,731 403.929,517 | 6.966 |
| 115 | 350.414,731 403.929,517 | 116 | 350.413,53 403.934,968 | 5.582 | 116 | 350.413,53 403.934,968 | 117 | 350.413,21 403.936,419 | 1.486 | 117 | 350.413,21 403.936,419 | 118 | 350.412,626 403.938,476 | 2.138 |

| Punct început | X / Y | Punct sfârșit | X / Y | Lungime segment | Punct început | X / Y | Punct sfârșit | X / Y | Lungime segment | Punct început | X / Y | Punct sfârșit | X / Y | Lungime segment |
|---------------|----------------------------|---------------|----------------------------|-----------------|---------------|----------------------------|---------------|----------------------------|-----------------|---------------|----------------------------|---------------|----------------------------|-----------------|
| 118 | 350.412,626 403.938,476 | 119 | 350.410,72 403.945,186 | 6.975 | 119 | 350.410,72 403.945,186 | 120 | 350.409,723 403.949,606 | 4.531 | 120 | 350.409,723 403.949,606 | 121 | 350.407,799 403.953,214 | 4.089 |
| 121 | 350.407,799 403.953,214 | 122 | 350.404,454 403.957,113 | 5.137 | 122 | 350.404,454 403.957,113 | 123 | 350.400,843 403.960,276 | 4.8 | 123 | 350.400,843 403.960,276 | 124 | 350.397,212 403.961,775 | 3.928 |
| 124 | 350.397,212 403.961,775 | 125 | 350.392,909 403.962,911 | 4.45 | 125 | 350.392,909 403.962,911 | 126 | 350.391,13 403.962,621 | 1.802 | 126 | 350.391,13 403.962,621 | 127 | 350.389,63 403.962,377 | 1.52 |
| 127 | 350.389,63 403.962,377 | 128 | 350.384,113 403.960,673 | 5.774 | 128 | 350.384,113 403.960,673 | 129 | 350.379,886 403.959,057 | 4.525 | 129 | 350.379,886 403.959,057 | 130 | 350.371,771 403.959,173 | 8.116 |
| 130 | 350.371,771 403.959,173 | 131 | 350.365,354 403.960,672 | 6.59 | 131 | 350.365,354 403.960,672 | 132 | 350.364,618 403.960,807 | 0.748 | 132 | 350.364,618 403.960,807 | 133 | 350.360,142 403.961,629 | 4.551 |
| 133 | 350.360,142 403.961,629 | 134 | 350.354,931 403.962,853 | 5.353 | 134 | 350.354,931 403.962,853 | 135 | 350.349,213 403.964,194 | 5.873 | 135 | 350.349,213 403.964,194 | 136 | 350.347,739 403.964,208 | 1.474 |
| 136 | 350.347,739 403.964,208 | 137 | 350.344,452 403.964,239 | 3.287 | 137 | 350.344,452 403.964,239 | 138 | 350.338,785 403.964,339 | 5.668 | 138 | 350.338,785 403.964,339 | 139 | 350.332,535 403.964,033 | 6.257 |
| 139 | 350.332,535 403.964,033 | 140 | 350.329,074 403.963,822 | 3.467 | 140 | 350.329,074 403.963,822 | 141 | 350.323,399 403.963,214 | 5.707 | 141 | 350.323,399 403.963,214 | 142 | 350.318,054 403.962,914 | 5.353 |
| 142 | 350.318,054 403.962,914 | 143 | 350.313,461 403.962,108 | 4.663 | 143 | 350.313,461 403.962,108 | 144 | 350.313,361 403.962,09 | 0.102 | 144 | 350.313,361 403.962,09 | 145 | 350.306,915 403.961,576 | 6.466 |
| 145 | 350.306,915 403.961,576 | 146 | 350.306,138 403.961,514 | 0.779 | 146 | 350.306,138 403.961,514 | 147 | 350.302,412 403.962,264 | 3.801 | 147 | 350.302,412 403.962,264 | 148 | 350.295,925 403.961,666 | 6.515 |
| 148 | 350.295,925 403.961,666 | 149 | 350.291,361 403.960,564 | 4.695 | 149 | 350.291,361 403.960,564 | 150 | 350.288,756 403.960,484 | 2.606 | 150 | 350.288,756 403.960,484 | 151 | 350.284,629 403.960,149 | 4.141 |
| 151 | 350.284,629 403.960,149 | 152 | 350.283,467 403.960,054 | 1.166 | 152 | 350.283,467 403.960,054 | 153 | 350.278,799 403.959,252 | 4.736 | 153 | 350.278,799 403.959,252 | 154 | 350.277,555 403.958,824 | 1.316 |
| 154 | 350.277,555 403.958,824 | 155 | 350.274,636 403.957,821 | 3.087 | 155 | 350.274,636 403.957,821 | 156 | 350.271,598 403.957,374 | 3.071 | 156 | 350.271,598 403.957,374 | 157 | 350.269,735 403.957,1 | 1.883 |
| 157 | 350.269,735 403.957,1 | 158 | 350.263,632 403.955,698 | 6.262 | 158 | 350.263,632 403.955,698 | 159 | 350.256,194 403.954,745 | 7.499 | 159 | 350.256,194 403.954,745 | 160 | 350.252,142 403.954,434 | 4.064 |
| 160 | 350.252,142 403.954,434 | 161 | 350.250,947 403.954,342 | 1.199 | 161 | 350.250,947 403.954,342 | 162 | 350.247,346 403.954,241 | 3.602 | 162 | 350.247,346 403.954,241 | 163 | 350.243,827 403.954,142 | 3.52 |
| 163 | 350.243,827 403.954,142 | 164 | 350.238,145 403.954,481 | 5.692 | 164 | 350.238,145 403.954,481 | 165 | 350.231,568 403.954,224 | 6.582 | 165 | 350.231,568 403.954,224 | 166 | 350.231,285 403.954,213 | 0.283 |
| 166 | 350.231,285 403.954,213 | 167 | 350.226,731 403.954,603 | 4.571 | 167 | 350.226,731 403.954,603 | 168 | 350.225,427 403.954,789 | 1.317 | 168 | 350.225,427 403.954,789 | 169 | 350.222,049 403.955,27 | 3.412 |
| 169 | 350.222,049 403.955,27 | 170 | 350.216,593 403.956,301 | 5.553 | 170 | 350.216,593 403.956,301 | 171 | 350.216,369 403.956,343 | 0.228 | 171 | 350.216,369 403.956,343 | 172 | 350.210,886 403.957,582 | 5.621 |
| 172 | 350.210,886 403.957,582 | 173 | 350.210,323 403.957,779 | 0.596 | 173 | 350.210,323 403.957,779 | 174 | 350.205,291 403.959,548 | 5.334 | 174 | 350.205,291 403.959,548 | 175 | 350.204,729 403.959,803 | 0.617 |
| 175 | 350.204,729 403.959,803 | 176 | 350.199,858 403.962,015 | 5.35 | 176 | 350.199,858 403.962,015 | 177 | 350.193,538 403.964,39 | 6.752 | 177 | 350.193,538 403.964,39 | 178 | 350.188,79 403.966,774 | 5.313 |
| 178 | 350.188,79 403.966,774 | 179 | 350.183,088 403.970,081 | 6.592 | 179 | 350.183,088 403.970,081 | 180 | 350.174,512 403.976,723 | 10.847 | 180 | 350.174,512 403.976,723 | 181 | 350.174,946 403.973,163 | 3.586 |
| 181 | 350.174,946 403.973,163 | 182 | 350.178,411 403.970,558 | 4.335 | 182 | 350.178,411 403.970,558 | 183 | 350.181,21 403.968,196 | 3.662 | 183 | 350.181,21 403.968,196 | 184 | 350.187,547 403.964,305 | 7.436 |
| 184 | 350.187,547 403.964,305 | 185 | 350.191,319 403.962,519 | 4.173 | 185 | 350.191,319 403.962,519 | 186 | 350.194,907 403.960,714 | 4.016 | 186 | 350.194,907 403.960,714 | 187 | 350.199,541 403.959,028 | 4.931 |
| 187 | 350.199,541 403.959,028 | 188 | 350.202,18 403.958,192 | 2.768 | 188 | 350.202,18 403.958,192 | 189 | 350.203,492 403.957,776 | 1.376 | 189 | 350.203,492 403.957,776 | 190 | 350.206,052 403.956,898 | 2.706 |
| 190 | 350.206,052 403.956,898 | 191 | 350.206,842 403.956,626 | 0.836 | 191 | 350.206,842 403.956,626 | 192 | 350.213,676 403.954,768 | 7.082 | 192 | 350.213,676 403.954,768 | 193 | 350.215,852 403.954,176 | 2.255 |
| 193 | 350.215,852 403.954,176 | 194 | 350.216,584 403.954,058 | 0.741 | 194 | 350.216,584 403.954,058 | 195 | 350.219,768 403.953,545 | 3.225 | 195 | 350.219,768 403.953,545 | 196 | 350.224,021 403.952,749 | 4.327 |
| 196 | 350.224,021 403.952,749 | 197 | 350.224,336 403.952,69 | 0.32 | 197 | 350.224,336 403.952,69 | 198 | 350.229,472 403.952,353 | 5.147 | 198 | 350.229,472 403.952,353 | 199 | 350.231,474 403.952,221 | 2.006 |
| 199 | 350.231,474 403.952,221 | 200 | 350.237,665 403.952,391 | 6.193 | 200 | 350.237,665 403.952,391 | 201 | 350.238,316 403.952,409 | 0.651 | 201 | 350.238,316 403.952,409 | 202 | 350.239,264 403.952,256 | 0.96 |
| 202 | 350.239,264 403.952,256 | 203 | 350.241,266 403.951,932 | 2.028 | 203 | 350.241,266 403.951,932 | 204 | 350.242,409 403.951,747 | 1.158 | 204 | 350.242,409 403.951,747 | 205 | 350.243,082 403.951,763 | 0.673 |
| 205 | 350.243,082 403.951,763 | 206 | 350.248,027 403.951,878 | 4.946 | 206 | 350.248,027 403.951,878 | 207 | 350.249,531 403.951,962 | 1.506 | 207 | 350.249,531 403.951,962 | 208 | 350.253,161 403.952,163 | 3.636 |
| 208 | 350.253,161 403.952,163 | 209 | 350.253,92 403.952,205 | 0.76 | 209 | 350.253,92 403.952,205 | 210 | 350.258,668 403.952,837 | 4.79 | 210 | 350.258,668 403.952,837 | 211 | 350.259,478 403.952,967 | 0.82 |
| 211 | 350.259,478 403.952,967 | 212 | 350.263,956 403.953,686 | 4.535 | 212 | 350.263,956 403.953,686 | 213 | 350.264,633 403.953,795 | 0.686 | 213 | 350.264,633 403.953,795 | 214 | 350.271,594 403.955,108 | 7.084 |
| 214 | 350.271,594 403.955,108 | 215 | 350.281,571 403.957,068 | 10.168 | 215 | 350.281,571 403.957,068 | 216 | 350.281,955 403.957,143 | 0.391 | 216 | 350.281,955 403.957,143 | 217 | 350.284,644 403.957,588 | 2.726 |

| Punct început | X / Y | Punct sfârșit | X / Y | Lungime segment | Punct început | X / Y | Punct sfârșit | X / Y | Lungime segment | Punct început | X / Y | Punct sfârșit | X / Y | Lungime segment |
|---------------|----------------------------|---------------|----------------------------|-----------------|---------------|----------------------------|---------------|----------------------------|-----------------|---------------|----------------------------|---------------|----------------------------|-----------------|
| 217 | 350.284,644 403.957,588 | 218 | 350.287,311 403.958,029 | 2.703 | 218 | 350.287,311 403.958,029 | 219 | 350.289,666 403.958,386 | 2.382 | 219 | 350.289,666 403.958,386 | 220 | 350.292,735 403.958,851 | 3.104 |
| 220 | 350.292,735 403.958,851 | 221 | 350.297,295 403.959,4 | 4.593 | 221 | 350.297,295 403.959,4 | 222 | 350.298,096 403.959,406 | 0.801 | 222 | 350.298,096 403.959,406 | 223 | 350.303,319 403.959,443 | 5.223 |
| 223 | 350.303,319 403.959,443 | 224 | 350.304,6 403.959,452 | 1.281 | 224 | 350.304,6 403.959,452 | 225 | 350.306,507 403.959,555 | 1.91 | 225 | 350.306,507 403.959,555 | 226 | 350.310,272 403.959,758 | 3.77 |
| 226 | 350.310,272 403.959,758 | 227 | 350.310,456 403.959,772 | 0.185 | 227 | 350.310,456 403.959,772 | 228 | 350.314,446 403.960,071 | 4.001 | 228 | 350.314,446 403.960,071 | 229 | 350.315,183 403.960,19 | 0.747 |
| 229 | 350.315,183 403.960,19 | 230 | 350.318,206 403.960,681 | 3.063 | 230 | 350.318,206 403.960,681 | 231 | 350.323,333 403.961,05 | 5.14 | 231 | 350.323,333 403.961,05 | 232 | 350.327,51 403.961,317 | 4.186 |
| 232 | 350.327,51 403.961,317 | 233 | 350.328,13 403.961,399 | 0.625 | 233 | 350.328,13 403.961,399 | 234 | 350.332,428 403.961,964 | 4.335 | 234 | 350.332,428 403.961,964 | 235 | 350.332,708 403.961,989 | 0.281 |
| 235 | 350.332,708 403.961,989 | 236 | 350.335,981 403.962,288 | 3.287 | 236 | 350.335,981 403.962,288 | 237 | 350.338,395 403.962,349 | 2.415 | 237 | 350.338,395 403.962,349 | 238 | 350.340,001 403.962,389 | 1.606 |
| 238 | 350.340,001 403.962,389 | 239 | 350.345,479 403.962,179 | 5.482 | 239 | 350.345,479 403.962,179 | 240 | 350.349,604 403.961,964 | 4.131 | 240 | 350.349,604 403.961,964 | 241 | 350.350,108 403.961,844 | 0.518 |
| 241 | 350.350,108 403.961,844 | 242 | 350.354,001 403.960,923 | 4.0 | 242 | 350.354,001 403.960,923 | 243 | 350.357,93 403.959,575 | 4.154 | 243 | 350.357,93 403.959,575 | 244 | 350.359,097 403.959,175 | 1.234 |
| 244 | 350.359,097 403.959,175 | 245 | 350.360,231 403.958,834 | 1.184 | 245 | 350.360,231 403.958,834 | 246 | 350.363,508 403.957,848 | 3.422 | 246 | 350.363,508 403.957,848 | 247 | 350.363,624 403.957,814 | 0.121 |
| 247 | 350.363,624 403.957,814 | 248 | 350.368,409 403.956,671 | 4.92 | 248 | 350.368,409 403.956,671 | 249 | 350.369,61 403.956,393 | 1.233 | 249 | 350.369,61 403.956,393 | 250 | 350.373,31 403.955,537 | 3.798 |
| 250 | 350.373,31 403.955,537 | 251 | 350.378,092 403.955,302 | 4.788 | 251 | 350.378,092 403.955,302 | 252 | 350.381,358 403.955,719 | 3.293 | 252 | 350.381,358 403.955,719 | 253 | 350.386,35 403.957,267 | 5.227 |
| 253 | 350.386,35 403.957,267 | 254 | 350.389,697 403.958,534 | 3.579 | 254 | 350.389,697 403.958,534 | 255 | 350.393,44 403.959,095 | 3.785 | 255 | 350.393,44 403.959,095 | 256 | 350.397,014 403.958,265 | 3.669 |
| 256 | 350.397,014 403.958,265 | 257 | 350.399,761 403.956,108 | 3.493 | 257 | 350.399,761 403.956,108 | 258 | 350.402,421 403.953,39 | 3.803 | 258 | 350.402,421 403.953,39 | 259 | 350.405,491 403.949,207 | 5.189 |
| 259 | 350.405,491 403.949,207 | 260 | 350.407,542 403.945,379 | 4.343 | 260 | 350.407,542 403.945,379 | 261 | 350.408,84 403.941,245 | 4.333 | 261 | 350.408,84 403.941,245 | 262 | 350.410,312 403.935,306 | 6.119 |
| 262 | 350.410,312 403.935,306 | 263 | 350.411,312 403.930,323 | 5.082 | 263 | 350.411,312 403.930,323 | 264 | 350.412,554 403.923,332 | 7.1 | 264 | 350.412,554 403.923,332 | 265 | 350.413,482 403.917,628 | 5.779 |
| 265 | 350.413,482 403.917,628 | 266 | 350.414,834 403.911,285 | 6.485 | 266 | 350.414,834 403.911,285 | 267 | 350.416,596 403.903,993 | 7.502 | 267 | 350.416,596 403.903,993 | 268 | 350.418,39 403.897,261 | 6.967 |
| 268 | 350.418,39 403.897,261 | 269 | 350.419,752 403.892,309 | 5.136 | 269 | 350.419,752 403.892,309 | 270 | 350.421,273 403.886,856 | 5.661 | 270 | 350.421,273 403.886,856 | 271 | 350.423,199 403.880,007 | 7.115 |
| 271 | 350.423,199 403.880,007 | 272 | 350.425,089 403.873,109 | 7.152 | 272 | 350.425,089 403.873,109 | 273 | 350.426,552 403.867,424 | 5.87 | 273 | 350.426,552 403.867,424 | 274 | 350.428,157 403.861,414 | 6.221 |
| 274 | 350.428,157 403.861,414 | 275 | 350.429,386 403.855,787 | 5.76 | 275 | 350.429,386 403.855,787 | 276 | 350.430,78 403.850,372 | 5.592 | 276 | 350.430,78 403.850,372 | 277 | 350.432,41 403.843,673 | 6.894 |
| 277 | 350.432,41 403.843,673 | 278 | 350.433,437 403.837,51 | 6.248 | 278 | 350.433,437 403.837,51 | 279 | 350.434,258 403.832,039 | 5.532 | 279 | 350.434,258 403.832,039 | 280 | 350.435,178 403.827,599 | 4.534 |
| 280 | 350.435,178 403.827,599 | 281 | 350.436,193 403.823,406 | 4.314 | 281 | 350.436,193 403.823,406 | 282 | 350.436,664 403.820,389 | 3.054 | 282 | 350.436,664 403.820,389 | 283 | 350.436,624 403.818,366 | 2.023 |
| 283 | 350.436,624 403.818,366 | 284 | 350.435,041 403.816,668 | 2.321 | 284 | 350.435,041 403.816,668 | 285 | 350.431,386 403.816,047 | 3.707 | 285 | 350.431,386 403.816,047 | 286 | 350.426,487 403.816,489 | 4.919 |
| 286 | 350.426,487 403.816,489 | 287 | 350.420,413 403.817,38 | 6.139 | 287 | 350.420,413 403.817,38 | 288 | 350.411,728 403.818,156 | 8.72 | 288 | 350.411,728 403.818,156 | 289 | 350.405,818 403.818,346 | 5.913 |
| 289 | 350.405,818 403.818,346 | 290 | 350.399,882 403.818,512 | 5.938 | 290 | 350.399,882 403.818,512 | 291 | 350.394,978 403.818,725 | 4.909 | 291 | 350.394,978 403.818,725 | 292 | 350.390,407 403.819,314 | 4.609 |
| 292 | 350.390,407 403.819,314 | 293 | 350.389,561 403.819,361 | 0.847 | 293 | 350.389,561 403.819,361 | 294 | 350.386,381 403.819,538 | 3.185 | 294 | 350.386,381 403.819,538 | 295 | 350.382,646 403.819,619 | 3.736 |
| 295 | 350.382,646 403.819,619 | 296 | 350.380,651 403.819,663 | 1.995 | 296 | 350.380,651 403.819,663 | 297 | 350.380,047 403.819,678 | 0.604 | 297 | 350.380,047 403.819,678 | 298 | 350.376,32 403.819,768 | 3.728 |
| 298 | 350.376,32 403.819,768 | 299 | 350.374,574 403.819,811 | 1.747 | 299 | 350.374,574 403.819,811 | 300 | 350.371,52 403.819,794 | 3.054 | 300 | 350.371,52 403.819,794 | 301 | 350.367,807 403.819,773 | 3.713 |
| 301 | 350.367,807 403.819,773 | 302 | 350.361,724 403.819,998 | 6.087 | 302 | 350.361,724 403.819,998 | 303 | 350.353,784 403.820,295 | 7.946 | 303 | 350.353,784 403.820,295 | 304 | 350.353,487 403.820,306 | 0.297 |
| 304 | 350.353,487 403.820,306 | 305 | 350.347,959 403.819,71 | 5.56 | 305 | 350.347,959 403.819,71 | 306 | 350.346,235 403.819,409 | 1.75 | 306 | 350.346,235 403.819,409 | 307 | 350.339,88 403.818,298 | 6.451 |
| 307 | 350.339,88 403.818,298 | 308 | 350.338,98 403.818,328 | 0.9 | 308 | 350.338,98 403.818,328 | 309 | 350.332,184 403.818,554 | 6.8 | 309 | 350.332,184 403.818,554 | 310 | 350.331,981 403.818,562 | 0.203 |
| 310 | 350.331,981 403.818,562 | 311 | 350.329,513 403.818,664 | 2.47 | 311 | 350.329,513 403.818,664 | 312 | 350.324,576 403.819,257 | 4.972 | 312 | 350.324,576 403.819,257 | 313 | 350.320,305 403.819,478 | 4.277 |
| 313 | 350.320,305 403.819,478 | 314 | 350.318,2 403.819,699 | 2.117 | 314 | 350.318,2 403.819,699 | 315 | 350.312,068 403.820,34 | 6.165 | 315 | 350.312,068 403.820,34 | 316 | 350.307,651 403.820,597 | 4.424 |

| Punct început | X / Y | Punct sfârșit | X / Y | Lungime segment | Punct început | X / Y | Punct sfârșit | X / Y | Lungime segment | Punct început | X / Y | Punct sfârșit | X / Y | Lungime segment |
|---------------|----------------------------|---------------|----------------------------|-----------------|---------------|----------------------------|---------------|----------------------------|-----------------|---------------|----------------------------|---------------|----------------------------|-----------------|
| 316 | 350.307,651 403.820,597 | 317 | 350.304,767 403.820,765 | 2.889 | 317 | 350.304,767 403.820,765 | 318 | 350.303,74 403.820,735 | 1.027 | 318 | 350.303,74 403.820,735 | 319 | 350.300,671 403.820,646 | 3.07 |
| 319 | 350.300,671 403.820,646 | 320 | 350.299,824 403.820,622 | 0.847 | 320 | 350.299,824 403.820,622 | 321 | 350.297,823 403.820,561 | 2.002 | 321 | 350.297,823 403.820,561 | 322 | 350.294,853 403.820,472 | 2.971 |
| 322 | 350.294,853 403.820,472 | 323 | 350.294,705 403.820,467 | 0.148 | 323 | 350.294,705 403.820,467 | 324 | 350.291,582 403.820,264 | 3.13 | 324 | 350.291,582 403.820,264 | 325 | 350.289,402 403.820,121 | 2.185 |
| 325 | 350.289,402 403.820,121 | 326 | 350.288,443 403.820,098 | 0.959 | 326 | 350.288,443 403.820,098 | 327 | 350.283,901 403.819,989 | 4.543 | 327 | 350.283,901 403.819,989 | 328 | 350.280,168 403.819,898 | 3.734 |
| 328 | 350.280,168 403.819,898 | 329 | 350.273,859 403.820,518 | 6.339 | 329 | 350.273,859 403.820,518 | 330 | 350.267,403 403.821,252 | 6.498 | 330 | 350.267,403 403.821,252 | 331 | 350.262,459 403.821,734 | 4.967 |
| 331 | 350.262,459 403.821,734 | 332 | 350.258,196 403.822,097 | 4.278 | 332 | 350.258,196 403.822,097 | 333 | 350.256,353 403.822,253 | 1.85 | 333 | 350.256,353 403.822,253 | 334 | 350.253,766 403.822,362 | 2.589 |
| 334 | 350.253,766 403.822,362 | 335 | 350.248,051 403.822,603 | 5.72 | 335 | 350.248,051 403.822,603 | 336 | 350.240,829 403.822,679 | 7.222 | 336 | 350.240,829 403.822,679 | 337 | 350.240,715 403.822,68 | 0.114 |
| 337 | 350.240,715 403.822,68 | 338 | 350.236,974 403.822,941 | 3.75 | 338 | 350.236,974 403.822,941 | 339 | 350.235,081 403.823,072 | 1.898 | 339 | 350.235,081 403.823,072 | 340 | 350.234,194 403.823,134 | 0.889 |
| 340 | 350.234,194 403.823,134 | 341 | 350.233,681 403.823,21 | 0.519 | 341 | 350.233,681 403.823,21 | 342 | 350.228,649 403.823,953 | 5.087 | 342 | 350.228,649 403.823,953 | 343 | 350.223,419 403.825,014 | 5.337 |
| 343 | 350.223,419 403.825,014 | 344 | 350.218,875 403.826,15 | 4.684 | 344 | 350.218,875 403.826,15 | 345 | 350.213,482 403.827,491 | 5.557 | 345 | 350.213,482 403.827,491 | 346 | 350.211,792 403.827,427 | 1.691 |
| 346 | 350.211,792 403.827,427 | 347 | 350.208,35 403.827,296 | 3.444 | 347 | 350.208,35 403.827,296 | 348 | 350.205,301 403.826,175 | 3.249 | 348 | 350.205,301 403.826,175 | 349 | 350.204,697 403.825,91 | 0.66 |
| 349 | 350.204,697 403.825,91 | 350 | 350.201,35 403.824,439 | 3.656 | 350 | 350.201,35 403.824,439 | 351 | 350.197,888 403.822,681 | 3.883 | 351 | 350.197,888 403.822,681 | 352 | 350.195,122 403.820,792 | 3.349 |
| 352 | 350.195,122 403.820,792 | 353 | 350.193,041 403.818,276 | 3.265 | 353 | 350.193,041 403.818,276 | 354 | 350.191,565 403.815,163 | 3.445 | 354 | 350.191,565 403.815,163 | 355 | 350.190,883 403.812,391 | 2.855 |
| 355 | 350.190,883 403.812,391 | 356 | 350.186,715 403.816,708 | 6.001 | 356 | 350.186,715 403.816,708 | 357 | 350.184,943 403.820,525 | 4.208 | 357 | 350.184,943 403.820,525 | 358 | 350.183,991 403.822,574 | 2.259 |
| 358 | 350.183,991 403.822,574 | 359 | 350.182,669 403.827,892 | 5.48 | 359 | 350.182,669 403.827,892 | 360 | 350.182,579 403.828,053 | 0.184 | 360 | 350.182,579 403.828,053 | 361 | 350.180,969 403.830,934 | 3.3 |
| 361 | 350.180,969 403.830,934 | 362 | 350.177,997 403.836,86 | 6.629 | 362 | 350.177,997 403.836,86 | 363 | 350.171,773 403.844,881 | 10.153 | 363 | 350.171,773 403.844,881 | 364 | 350.171,094 403.845,757 | 1.108 |
| 364 | 350.171,094 403.845,757 | 365 | 350.168,056 403.849,054 | 4.483 | 365 | 350.168,056 403.849,054 | 366 | 350.164,356 403.853,71 | 5.947 | 366 | 350.164,356 403.853,71 | 367 | 350.161,495 403.856,089 | 3.721 |
| 367 | 350.161,495 403.856,089 | 368 | 350.158,324 403.858,764 | 4.149 | 368 | 350.158,324 403.858,764 | 369 | 350.155,01 403.860,577 | 3.778 | 369 | 350.155,01 403.860,577 | 370 | 350.151,468 403.862,515 | 4.038 |
| 370 | 350.151,468 403.862,515 | 371 | 350.147,323 403.864,431 | 4.566 | 371 | 350.147,323 403.864,431 | 372 | 350.144,104 403.866,104 | 3.628 | 372 | 350.144,104 403.866,104 | 373 | 350.141,007 403.868,051 | 3.658 |
| 373 | 350.141,007 403.868,051 | 374 | 350.138,464 403.870,181 | 3.317 | 374 | 350.138,464 403.870,181 | 375 | 350.133,664 403.876,524 | 7.954 | 375 | 350.133,664 403.876,524 | 376 | 350.131,231 403.879,839 | 4.112 |
| 376 | 350.131,231 403.879,839 | 377 | 350.124,674 403.885,597 | 8.726 | 377 | 350.124,674 403.885,597 | 378 | 350.121,684 403.888,223 | 3.979 | 378 | 350.121,684 403.888,223 | 379 | 350.119,176 403.889,807 | 2.966 |
| 379 | 350.119,176 403.889,807 | 1 | 350.112,952 403.890,245 | 6.239 | | | | | | | | | | |

** Lungimile segmentelor sunt determinate în planul de proiecție Stereo 70 și sunt rotunjite la 1 milimetru.

*** Distanța dintre puncte este formată din segmente cumulate ce sunt mai mici decât valoarea 1 milimetru.



DATE DESPRE IMOBILUL NR. 3963

Oficiul de Cadastru și Publicitate Imobiliară GORJ
Biroul de Cadastru și Publicitate Imobiliară Targu Jiu

A. Partea I. Descrierea imobilului

TEREN Intravilan

Adresa: Loc. Bâlta, Str Valea Bâlții, Nr. 55, Jud. Gorj

| Nr. Crt | Nr cadastral Nr. topografic | Suprafața* (mp) | Observații / Referințe |
|---------|-----------------------------|-----------------|---|
| A1 | | 998 | Sector cadastral:85 Teren neimprejmuit; |

Construcții

| Crt | Nr cadastral Nr. topografic | Adresa | Observații / Referințe |
|------|-----------------------------|---|---|
| A1.1 | | Loc. Bâlta, Str Valea Bâlții, Nr. 55, Jud. Gorj | Nr. niveluri:1; S. construita la sol:53 mp; S. construita desfasurata:53 mp; LOCUINTA |
| A1.2 | | Loc. Bâlta, Str Valea Bâlții, Nr. 55, Jud. Gorj | Nr. niveluri:1; S. construita la sol:29 mp; S. construita desfasurata:29 mp; ANEXA |
| A1.3 | | Loc. Bâlta, Str Valea Bâlții, Nr. 55, Jud. Gorj | Nr. niveluri:1; S. construita la sol:16 mp; S. construita desfasurata:16 mp; ANEXA |

B. Partea II. Proprietari și acte

| Inscrieri privitoare la dreptul de proprietate și alte drepturi reale | | Referințe |
|---|--|------------------|
| 0 / 27/01/2026 | | |
| Act Normativ nr. 7, din 13/03/1996 emis de PARLAMENTUL ROMANIEI; | | |
| B1 | Intabulare, drept de PROPRIETATE, dobandit prin Lege, cota actuala 1/1 1) NEIDENTIFICAT NEIDENTIFICAT | A1 |
| / | | |
| Act Administrativ nr. 11908, din 03/11/2025 emis de PRIMARIA RUNCU; | | |
| B2 | Se noteaza posesia factica in favoarea lui AMARIȚEI ION 1) AMARIȚEI ION | A1 |
| Act Normativ nr. 7, din 13/03/1996 emis de PARLAMENTUL ROMANIEI; | | |
| B3 | Intabulare, drept de PROPRIETATE, dobandit prin Lege, cota actuala 1/1 1) AMARIȚEI ION | A1.1, A1.2, A1.3 |

C. Partea III. SARCINI .

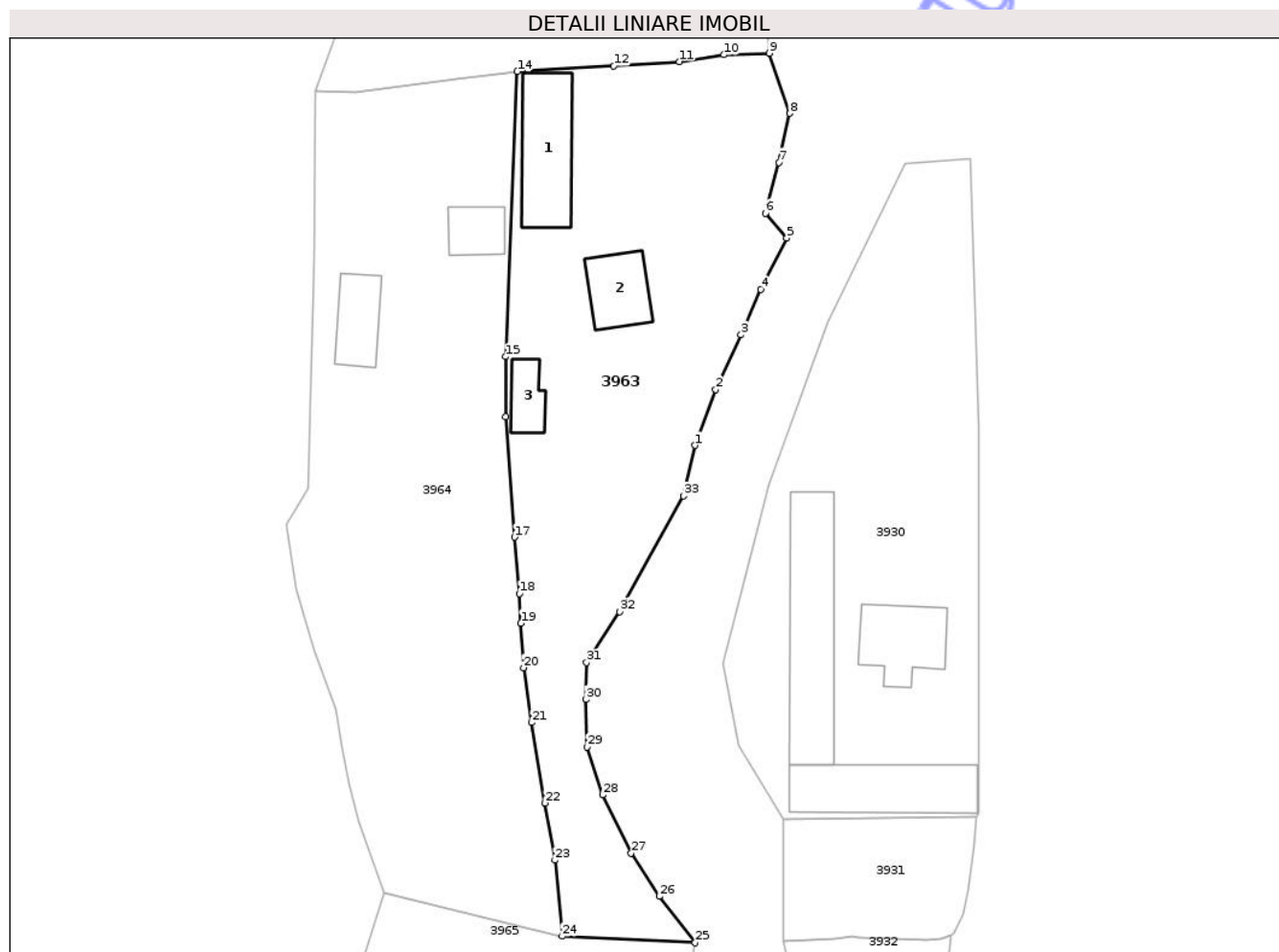
| Inscrieri privind dezmembramintele dreptului de proprietate, drepturi reale de garanție și sarcini | Referințe |
|--|-----------|
| NU SUNT | |

Anexa Nr. 1 La Partea I

Teren

| | | |
|--------------|-----------------|------------------------|
| Nr cadastral | Suprafața (mp)* | Observații / Referințe |
| | 998 | |

* Suprafața este determinată în planul de proiecție Stereo 70.



Date referitoare la teren

| Crt | Categorie folosință | Intravilan | Suprafața (mp) | Tarla | Parcelă | Nr. topo | Observații / Referințe |
|-----|---------------------|------------|----------------|-------|---------------|----------|------------------------|
| 1 | curți constructii | DA | 561 | 22 | 236, 238, 239 | - | |
| 2 | livada | DA | 437 | 22 | 236, 238, 239 | - | |

Date referitoare la construcții

| Crt | Număr | Destinație construcție | Supraf. (mp) | Situație juridică | Observații / Referințe |
|------|-------|-------------------------|--------------|-------------------|---|
| A1.1 | | construcții de locuințe | 53 | Cu acte | Nr. niveluri:1; S. construita la sol:53 mp; S. construita desfasurata:53 mp; LOCUINTA |
| A1.2 | | construcții anexa | 29 | Cu acte | Nr. niveluri:1; S. construita la sol:29 mp; S. construita desfasurata:29 mp; ANEXA |
| A1.3 | | construcții anexa | 16 | Cu acte | Nr. niveluri:1; S. construita la sol:16 mp; S. construita desfasurata:16 mp; ANEXA |

Lungime Segmente

1) Valorile lungimilor segmentelor sunt obținute din proiecție în plan.

| Punct început | X / Y | Punct sfârșit | X / Y | Lungime segment (** (m)) | Punct început | X / Y | Punct sfârșit | X / Y | Lungime segment (** (m)) |
|---------------|----------------------------|---------------|----------------------------|--------------------------|---------------|----------------------------|---------------|----------------------------|--------------------------|
| 1 | 350.479,635 404.602,943 | 2 | 350.481,354 404.607,606 | 4.97 | 2 | 350.481,354 404.607,606 | 3 | 350.483,469 404.612,157 | 5.018 |

| Punct început | X / Y | Punct sfârșit | X / Y | Lungime segment (** (m) |
|---------------|----------------------------|---------------|----------------------------|-------------------------|
| 3 | 350.483,469 404.612,157 | 4 | 350.485,137 404.615,95 | 4.144 |
| 5 | 350.487,284 404.620,242 | 6 | 350.485,509 404.622,289 | 2.709 |
| 7 | 350.486,627 404.626,543 | 8 | 350.487,54 404.630,624 | 4.182 |
| 9 | 350.485,841 404.635,638 | 10 | 350.482,059 404.635,504 | 3.784 |
| 11 | 350.478,329 404.634,945 | 12 | 350.472,854 404.634,596 | 5.486 |
| 13 | 350.465,741 404.634,223 | 14 | 350.464,806 404.634,109 | 0.942 |
| 15 | 350.463,831 404.610,343 | 16 | 350.463,859 404.605,341 | 5.002 |
| 17 | 350.464,58 404.595,291 | 18 | 350.464,985 404.590,598 | 4.71 |
| 19 | 350.465,105 404.588,121 | 20 | 350.465,335 404.584,403 | 3.725 |
| 21 | 350.466,024 404.579,842 | 22 | 350.467,084 404.573,146 | 6.779 |
| 23 | 350.467,953 404.568,37 | 24 | 350.468,551 404.562,024 | 6.374 |
| 25 | 350.479,647 404.561,486 | 26 | 350.476,684 404.565,357 | 4.875 |
| 27 | 350.474,305 404.568,967 | 28 | 350.471,915 404.573,803 | 5.394 |
| 29 | 350.470,634 404.577,803 | 30 | 350.470,509 404.581,763 | 3.962 |
| 31 | 350.470,596 404.584,851 | 32 | 350.473,341 404.589,095 | 5.054 |
| 33 | 350.478,669 404.598,731 | 1 | 350.479,635 404.602,943 | 4.321 |

| Punct început | X / Y | Punct sfârșit | X / Y | Lungime segment (** (m) |
|---------------|----------------------------|---------------|----------------------------|-------------------------|
| 4 | 350.485,137 404.615,95 | 5 | 350.487,284 404.620,242 | 4.799 |
| 6 | 350.485,509 404.622,289 | 7 | 350.486,627 404.626,543 | 4.398 |
| 8 | 350.487,54 404.630,624 | 9 | 350.485,841 404.635,638 | 5.294 |
| 10 | 350.482,059 404.635,504 | 11 | 350.478,329 404.634,945 | 3.772 |
| 12 | 350.472,854 404.634,596 | 13 | 350.465,741 404.634,223 | 7.123 |
| 14 | 350.464,806 404.634,109 | 15 | 350.463,831 404.610,343 | 23.786 |
| 16 | 350.463,859 404.605,341 | 17 | 350.464,58 404.595,291 | 10.076 |
| 18 | 350.464,985 404.590,598 | 19 | 350.465,105 404.588,121 | 2.48 |
| 20 | 350.465,335 404.584,403 | 21 | 350.466,024 404.579,842 | 4.613 |
| 22 | 350.467,084 404.573,146 | 23 | 350.467,953 404.568,37 | 4.854 |
| 24 | 350.468,551 404.562,024 | 25 | 350.479,647 404.561,486 | 11.109 |
| 26 | 350.476,684 404.565,357 | 27 | 350.474,305 404.568,967 | 4.323 |
| 28 | 350.471,915 404.573,803 | 29 | 350.470,634 404.577,803 | 4.2 |
| 30 | 350.470,509 404.581,763 | 31 | 350.470,596 404.584,851 | 3.089 |
| 32 | 350.473,341 404.589,095 | 33 | 350.478,669 404.598,731 | 11.011 |

** Lungimile segmentelor sunt determinate în planul de proiecție Stereo 70 și sunt rotunjite la 1 milimetru.

*** Distanța dintre puncte este formată din segmente cumulate ce sunt mai mici decât valoarea 1 milimetru.

**DATE DESPRE IMOBILUL NR. 3964**

Oficiul de Cadastru și Publicitate Imobiliară GORJ
Biroul de Cadastru și Publicitate Imobiliară Targu Jiu

A. Partea I. Descrierea imobilului

TEREN Intravilan

Adresa: Loc. Bâlta, Jud. Gorj

| Nr. Crt | Nr cadastral Nr. topografic | Suprafața* (mp) | Observații / Referințe |
|---------|-----------------------------|-----------------|---|
| A1 | | 1.150 | Sector cadastral:85 Teren neimprejmuit; |

Construcții

| Crt | Nr cadastral Nr. topografic | Adresa | Observații / Referințe |
|------|-----------------------------|-----------------------|--|
| A1.1 | | Loc. Bâlta, Jud. Gorj | Nr. niveluri:1; S. construita la sol:19 mp; S. construita desfasurata:19 mp; ANEXA |
| A1.2 | | Loc. Bâlta, Jud. Gorj | Nr. niveluri:1; S. construita la sol:26 mp; S. construita desfasurata:26 mp; ANEXA |

B. Partea II. Proprietari și acte

| Inscrieri privitoare la dreptul de proprietate și alte drepturi reale | | Referințe |
|---|--|------------|
| 0 / 03/02/2026 | | |
| Act Normativ nr. 7, din 13/03/1996 emis de PARLAMENTUL ROMANIEI; | | |
| B1 | Intabulare, drept de PROPRIETATE, dobandit prin Lege, cota actuala 1/1 1) NEIDENTIFICAT NEIDENTIFICAT | A1 |
| / | | |
| Act Administrativ nr. 11908, din 03/11/2025 emis de PRIMARIA RUNCU; | | |
| B2 | SE NOTEAZA POSESIA FAPTICA IN FAVOAREA LUI COCOLEA ION 1) COCOLEA ION | A1 |
| Act Normativ nr. 7, din 13/03/1996 emis de PARLAMENTUL ROMANIEI; | | |
| B3 | Intabulare, drept de PROPRIETATE, dobandit prin Lege, cota actuala 1/1 1) COCOLEA ION | A1.1, A1.2 |

C. Partea III. SARCINI .

| Inscrieri privind dezmembramintele dreptului de proprietate, drepturi reale de garanție și sarcini | Referințe |
|--|-----------|
| NU SUNT | |

Anexa Nr. 1 La Partea I

Teren

| | | |
|--------------|-----------------|------------------------|
| Nr cadastral | Suprafața (mp)* | Observații / Referințe |
| | 1.150 | |

* Suprafața este determinată în planul de proiecție Stereo 70.



Date referitoare la teren

| Crt | Categorie folosință | Intravilan | Suprafața (mp) | Tarla | Parcelă | Nr. topo | Observații / Referințe |
|-----|---------------------|------------|----------------|-------|---------|----------|------------------------|
| 1 | curti constructii | DA | 491 | 22 | 237 | - | |
| 2 | arabil | DA | 659 | 22 | 237 | - | |

Date referitoare la construcții

| Crt | Număr | Destinație construcție | Supraf. (mp) | Situație juridică | Observații / Referințe |
|------|-------|------------------------|--------------|-------------------|--|
| A1.1 | | construcții anexa | 19 | Cu acte | Nr. niveluri:1; S. construita la sol:19 mp; S. construita desfasurata:19 mp; ANEXA |
| A1.2 | | construcții anexa | 26 | Cu acte | Nr. niveluri:1; S. construita la sol:26 mp; S. construita desfasurata:26 mp; ANEXA |

Lungime Segmente

1) Valorile lungimilor segmentelor sunt obținute din proiecție în plan.

| Punct început | X / Y | Punct sfârșit | X / Y | Lungime segment (** (m) |
|---------------|----------------------------|---------------|----------------------------|-------------------------|
| 1 | 350.463,859 404.605,341 | 2 | 350.463,831 404.610,343 | 5.002 |
| 3 | 350.464,806 404.634,109 | 4 | 350.459,708 404.633,486 | 5.136 |

| Punct început | X / Y | Punct sfârșit | X / Y | Lungime segment (** (m) |
|---------------|----------------------------|---------------|----------------------------|-------------------------|
| 2 | 350.463,831 404.610,343 | 3 | 350.464,806 404.634,109 | 23.786 |
| 4 | 350.459,708 404.633,486 | 5 | 350.451,301 404.632,428 | 8.473 |

| Punct început | X / Y | Punct sfârșit | X / Y | Lungime segment (** (m) |
|---------------|----------------------------|---------------|----------------------------|-------------------------|
| 5 | 350.451,301 404.632,428 | 6 | 350.447,945 404.632,446 | 3.356 |
| 7 | 350.447,883 404.618,477 | 8 | 350.447,396 404.599,321 | 19.162 |
| 9 | 350.445,545 404.596,386 | 10 | 350.446,343 404.591,019 | 5.426 |
| 11 | 350.447,86 404.585,846 | 12 | 350.449,701 404.580,928 | 5.251 |
| 13 | 350.450,226 404.577,855 | 14 | 350.450,809 404.574,699 | 3.209 |
| 15 | 350.451,623 404.571,568 | 16 | 350.453,747 404.565,614 | 6.322 |
| 17 | 350.468,419 404.562,03 | 18 | 350.468,551 404.562,024 | 0.132 |
| 19 | 350.467,953 404.568,37 | 20 | 350.467,084 404.573,146 | 4.854 |
| 21 | 350.466,024 404.579,842 | 22 | 350.465,335 404.584,403 | 4.613 |
| 23 | 350.465,105 404.588,121 | 24 | 350.464,985 404.590,598 | 2.48 |
| 25 | 350.464,58 404.595,291 | 1 | 350.463,859 404.605,341 | 10.076 |

| Punct început | X / Y | Punct sfârșit | X / Y | Lungime segment (** (m) |
|---------------|----------------------------|---------------|----------------------------|-------------------------|
| 6 | 350.447,945 404.632,446 | 7 | 350.447,883 404.618,477 | 13.969 |
| 8 | 350.447,396 404.599,321 | 9 | 350.445,545 404.596,386 | 3.47 |
| 10 | 350.446,343 404.591,019 | 11 | 350.447,86 404.585,846 | 5.391 |
| 12 | 350.449,701 404.580,928 | 13 | 350.450,226 404.577,855 | 3.118 |
| 14 | 350.450,809 404.574,699 | 15 | 350.451,623 404.571,568 | 3.235 |
| 16 | 350.453,747 404.565,614 | 17 | 350.468,419 404.562,03 | 15.103 |
| 18 | 350.468,551 404.562,024 | 19 | 350.467,953 404.568,37 | 6.374 |
| 20 | 350.467,084 404.573,146 | 21 | 350.466,024 404.579,842 | 6.779 |
| 22 | 350.465,335 404.584,403 | 23 | 350.465,105 404.588,121 | 3.725 |
| 24 | 350.464,985 404.590,598 | 25 | 350.464,58 404.595,291 | 4.71 |

** Lungimile segmentelor sunt determinate în planul de proiecție Stereo 70 și sunt rotunjite la 1 milimetru.

*** Distanța dintre puncte este formată din segmente cumulate ce sunt mai mici decât valoarea 1 milimetru.

**DATE DESPRE IMOBILUL NR. 3965**

Oficiul de Cadastru și Publicitate Imobiliară GORJ
Biroul de Cadastru și Publicitate Imobiliară Targu Jiu

A. Partea I. Descrierea imobilului

TEREN Intravilan

Adresa: Loc. Bâlta, Jud. Gorj, DV 17

| Nr. Crt | Nr cadastral Nr. topografic | Suprafața* (mp) | Observații / Referințe |
|---------|-----------------------------|--------------------------------|---|
| A1 | 37553 | Din acte: 192 Masurata: 128 | Sector cadastral:85 Teren neimprejmuit; |

B. Partea II. Proprietari și acte

| Inscrieri privitoare la dreptul de proprietate și alte drepturi reale | Referințe |
|--|-----------|
| 10468 / 04/03/2016 | |
| Act Administrativ nr. HCL nr. 12, din 26/02/2016 emis de Consilul Local Runcu (act administrativ nr. 3976/17-03-2016 emis de Institutia Prefectului Gorj; act administrativ nr. 1915/29.03.2016 emis de Comuna Runcu); | |
| B1 | A1 |
| Inscrierea provizorie, drept de PROPRIETATEPUBLICĂ, în condițiile art. 41 alin. 7 din Legea 7/1996, republicată, dobândit prin Lege, cota actuala 1/1, cota initiala 1/1 | |
| 1) COMUNA RUNCU , CIF:4448229, bun propriu | |

C. Partea III. SARCINI .

| Inscrieri privind dezmembramintele dreptului de proprietate, drepturi reale de garanție și sarcini | Referințe |
|--|-----------|
| NU SUNT | |

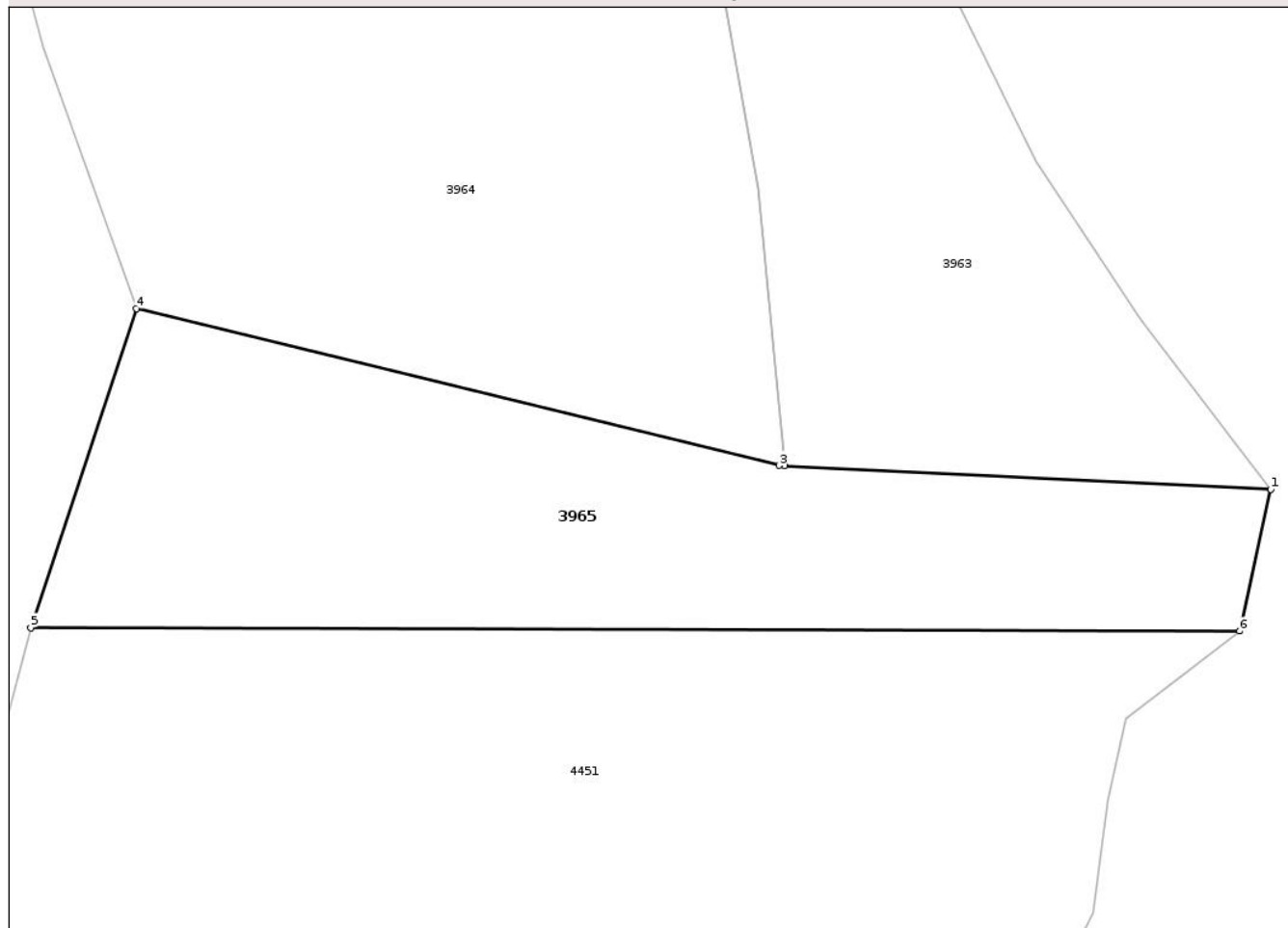
Anexa Nr. 1 La Partea I

Teren

| | | |
|--------------|--------------------------------|------------------------|
| Nr cadastral | Suprafața (mp)* | Observații / Referințe |
| 37553 | Din acte: 192 Masurata: 128 | |

* Suprafața este determinată în planul de proiecție Stereo 70.

DETALII LINIARE IMOBIL



Date referitoare la teren

| Crt | Categorie folosință | Intra vilan | Suprafața (mp) | Tarla | Parcelă | Nr. topo | Observații / Referințe |
|-----|---------------------|-------------|----------------|-------|---------|----------|------------------------|
| 1 | drum | DA | 128 | 22 | 246/1 | - | DV 17 |

Lungime Segmente

1) Valorile lungimilor segmentelor sunt obținute din proiecție în plan.

| Punct început | X / Y | Punct sfârșit | X / Y | Lungime segment (** (m) |
|---------------|----------------------------|---------------|----------------------------|-------------------------|
| 1 | 350.479,647 404.561,486 | 2 | 350.468,551 404.562,024 | 11.109 |
| 2 | 350.468,551 404.562,024 | 3 | 350.468,419 404.562,03 | 0.132 |
| 3 | 350.468,419 404.562,03 | 4 | 350.453,747 404.565,614 | 15.103 |
| 4 | 350.453,747 404.565,614 | 5 | 350.451,339 404.558,325 | 7.676 |
| 5 | 350.451,339 404.558,325 | 6 | 350.478,941 404.558,247 | 27.602 |

| Punct început | X / Y | Punct sfârșit | X / Y | Lungime segment (** (m) |
|---------------|----------------------------|---------------|----------------------------|-------------------------|
| 6 | 350.478,941 404.558,247 | 1 | 350.479,647 404.561,486 | 3.315 |

** Lungimile segmentelor sunt determinate în planul de proiecție Stereo 70 și sunt rotunjite la 1 milimetru.

*** Distanța dintre puncte este formată din segmente cumulate ce sunt mai mici decât valoarea 1 milimetru.

Neutilizabil în Circuitul Civil

**DATE DESPRE IMOBILUL NR. 3966**

Oficiul de Cadastru și Publicitate Imobiliară GORJ
Biroul de Cadastru și Publicitate Imobiliară Targu Jiu

A. Partea I. Descrierea imobilului

TEREN Necunoscut

Adresa: Loc. Bâlta, Jud. Gorj

| Nr. Crt | Nr cadastral Nr. topografic | Suprafața* (mp) | Observații / Referințe |
|---------|-----------------------------|-----------------|---|
| A1 | | 960 | Sector cadastral:85 Teren neimprejmuit; |

B. Partea II. Proprietari și acte

| Inscrieri privitoare la dreptul de proprietate și alte drepturi reale | Referințe |
|--|-----------|
| 0 / 27/01/2026 | |
| Act Normativ nr. 7, din 13/03/1996 emis de PARLAMENTUL ROMANIEI; | |
| B1 | A1 |
| Intabulare, drept de PROPRIETATE, dobândit prin Lege, cota actuala 1/1 | |
| 1) NEIDENTIFICAT NEIDENTIFICAT | |
| / | |
| Act Administrativ nr. 11908, din 03/11/2025 emis de PRIMARIA RUNCU; | |
| B2 | A1 |
| Se noteaza posesia factica in favoarea lui VOICHIȚONIU-COCOLEA ION | |
| 1) VOICHIȚONIU-COCOLEA ION | |

C. Partea III. SARCINI .

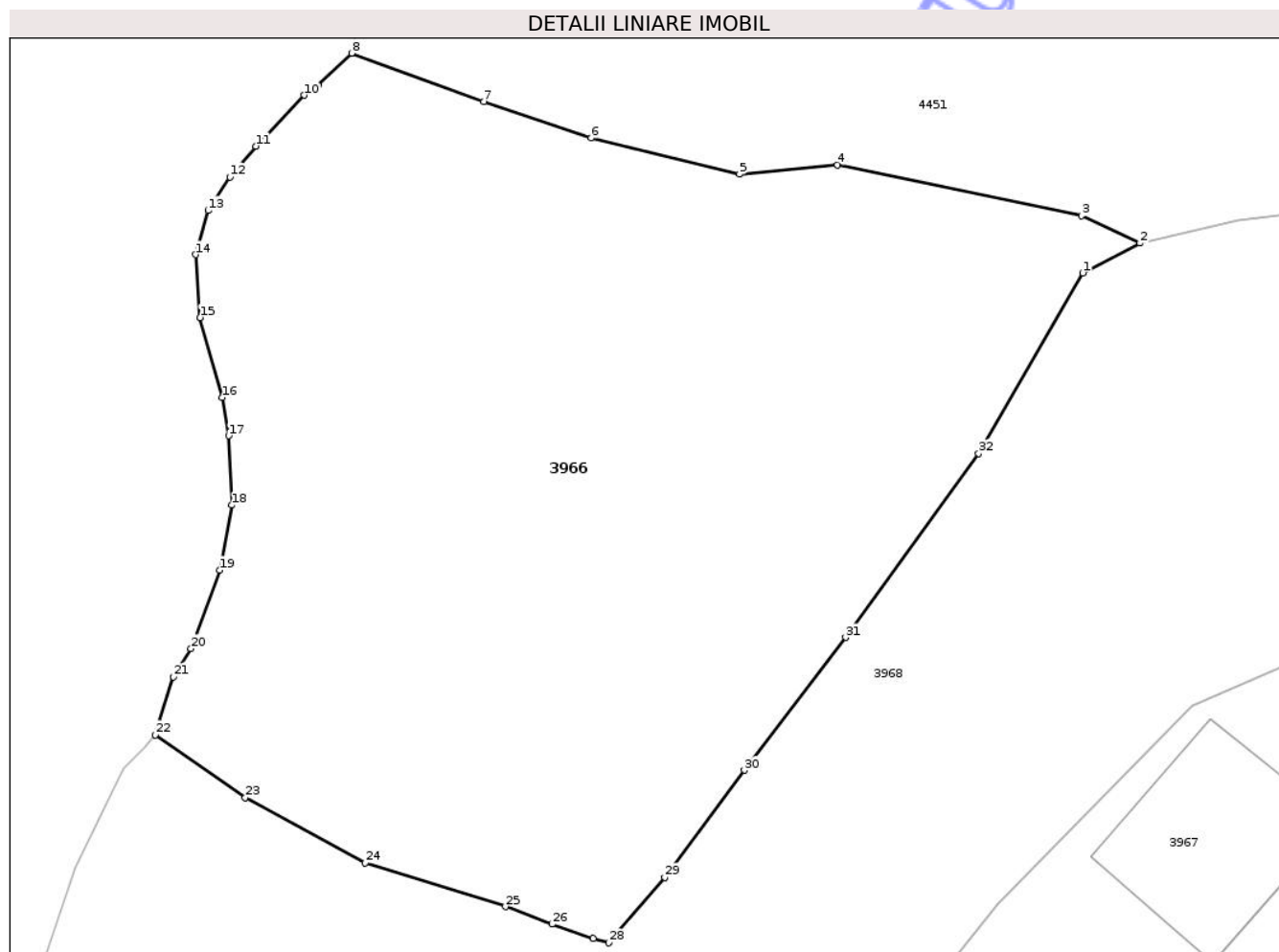
| Inscrieri privind dezmembramintele dreptului de proprietate, drepturi reale de garanție și sarcini | Referințe |
|--|-----------|
| NU SUNT | |

Anexa Nr. 1 La Partea I

Teren

| | | |
|--------------|-----------------|------------------------|
| Nr cadastral | Suprafața (mp)* | Observații / Referințe |
| | 960 | |

* Suprafața este determinată în planul de proiecție Stereo 70.



Date referitoare la teren

| Crt | Categorie folosință | Intra vilan | Suprafața (mp) | Tarla | Parcelă | Nr. topo | Observații / Referințe |
|-----|---------------------|-------------|----------------|-------|---------------------------------|----------|------------------------|
| 1 | faneata | DA | 408 | 310 | 22335/1, 22336/1, 22337/2 | - | |
| 2 | faneata | NU | 552 | 310 | 22335/1, 22336/1, 22337/2 | - | |

Lungime Segmente

1) Valorile lungimilor segmentelor sunt obținute din proiecție în plan.

| Punct început | X / Y | Punct sfârșit | X / Y | Lungime segment (** (m) |
|---------------|----------------------------|---------------|----------------------------|-------------------------|
| 1 | 350.461,085 404.447,117 | 2 | 350.463,539 404.448,387 | 2.763 |
| 3 | 350.461,044 404.449,559 | 4 | 350.450,564 404.451,741 | 10.705 |
| 5 | 350.446,369 404.451,344 | 6 | 350.440,002 404.452,893 | 6.553 |

| Punct început | X / Y | Punct sfârșit | X / Y | Lungime segment (** (m) |
|---------------|----------------------------|---------------|----------------------------|-------------------------|
| 2 | 350.463,539 404.448,387 | 3 | 350.461,044 404.449,559 | 2.757 |
| 4 | 350.450,564 404.451,741 | 5 | 350.446,369 404.451,344 | 4.214 |
| 6 | 350.440,002 404.452,893 | 7 | 350.435,4 404.454,454 | 4.86 |

| Punct început | X / Y | Punct sfârșit | X / Y | Lungime segment (** (m) |
|---------------|----------------------------|---------------|----------------------------|-------------------------|
| 7 | 350.435,4 404.454,454 | 8 | 350.429,735 404.456,527 | 6.032 |
| 9 | 350.428,287 404.455,141 | 10 | 350.427,695 404.454,728 | 0.722 |
| 11 | 350.425,628 404.452,547 | 12 | 350.424,513 404.451,224 | 1.73 |
| 13 | 350.423,582 404.449,787 | 14 | 350.423,049 404.447,896 | 1.965 |
| 15 | 350.423,237 404.445,196 | 16 | 350.424,194 404.441,778 | 3.549 |
| 17 | 350.424,461 404.440,137 | 18 | 350.424,591 404.437,165 | 2.975 |
| 19 | 350.424,078 404.434,381 | 20 | 350.422,85 404.431,018 | 3.58 |
| 21 | 350.422,092 404.429,808 | 22 | 350.421,324 404.427,319 | 2.605 |
| 23 | 350.425,173 404.424,634 | 24 | 350.430,319 404.421,834 | 5.858 |
| 25 | 350.436,34 404.419,957 | 26 | 350.438,337 404.419,208 | 2.133 |
| 27 | 350.440,104 404.418,592 | 28 | 350.440,766 404.418,412 | 0.686 |
| 29 | 350.443,161 404.421,213 | 30 | 350.446,573 404.425,804 | 5.72 |
| 31 | 350.450,92 404.431,494 | 32 | 350.456,625 404.439,377 | 9.731 |

| Punct început | X / Y | Punct sfârșit | X / Y | Lungime segment (** (m) |
|---------------|----------------------------|---------------|----------------------------|-------------------------|
| 8 | 350.429,735 404.456,527 | 9 | 350.428,287 404.455,141 | 2.004 |
| 10 | 350.427,695 404.454,728 | 11 | 350.425,628 404.452,547 | 3.005 |
| 12 | 350.424,513 404.451,224 | 13 | 350.423,582 404.449,787 | 1.712 |
| 14 | 350.423,049 404.447,896 | 15 | 350.423,237 404.445,196 | 2.707 |
| 16 | 350.424,194 404.441,778 | 17 | 350.424,461 404.440,137 | 1.663 |
| 18 | 350.424,591 404.437,165 | 19 | 350.424,078 404.434,381 | 2.831 |
| 20 | 350.422,85 404.431,018 | 21 | 350.422,092 404.429,808 | 1.428 |
| 22 | 350.421,324 404.427,319 | 23 | 350.425,173 404.424,634 | 4.693 |
| 24 | 350.430,319 404.421,834 | 25 | 350.436,34 404.419,957 | 6.307 |
| 26 | 350.438,337 404.419,208 | 27 | 350.440,104 404.418,592 | 1.871 |
| 28 | 350.440,766 404.418,412 | 29 | 350.443,161 404.421,213 | 3.685 |
| 30 | 350.446,573 404.425,804 | 31 | 350.450,92 404.431,494 | 7.16 |
| 32 | 350.456,625 404.439,377 | 1 | 350.461,085 404.447,117 | 8.933 |

** Lungimile segmentelor sunt determinate în planul de proiecție Stereo 70 și sunt rotunjite la 1 milimetru.

*** Distanța dintre puncte este formată din segmente cumulate ce sunt mai mici decât valoarea 1 milimetru.

**DATE DESPRE IMOBILUL NR. 4069**

Oficiul de Cadastru și Publicitate Imobiliară GORJ
Biroul de Cadastru și Publicitate Imobiliară Targu Jiu

A. Partea I. Descrierea imobilului

TEREN Extravilan

Adresa: Jud. Gorj

| Nr. Crt | Nr cadastral Nr. topografic | Suprafața* (mp) | Observații / Referințe |
|---------|-----------------------------|-----------------|---|
| A1 | | 176 | Sector cadastral:85 Teren neimprejmuit; |

B. Partea II. Proprietari și acte

| Inscrieri privitoare la dreptul de proprietate și alte drepturi reale | Referințe |
|--|-----------|
| 0 / 27/01/2026 | |
| Act Normativ nr. 7, din 13/03/1996 emis de PARLAMENTUL ROMANIEI; | |
| B1 | A1 |
| Intabulare, drept de PROPRIETATE, dobandit prin Lege, cota actuala 1/1 | |
| 1) NEIDENTIFICAT NEIDENTIFICAT | |
| / | |
| Act Administrativ nr. 11908, din 03/11/2025 emis de PRIMARIA RUNCU; | |
| B2 | A1 |
| Se noteaza posesia factica in favoarea lui APOSTOIU-BURU GHEORGHE | |
| 1) APOSTOIU-BURU GHEORGHE | |

C. Partea III. SARCINI .

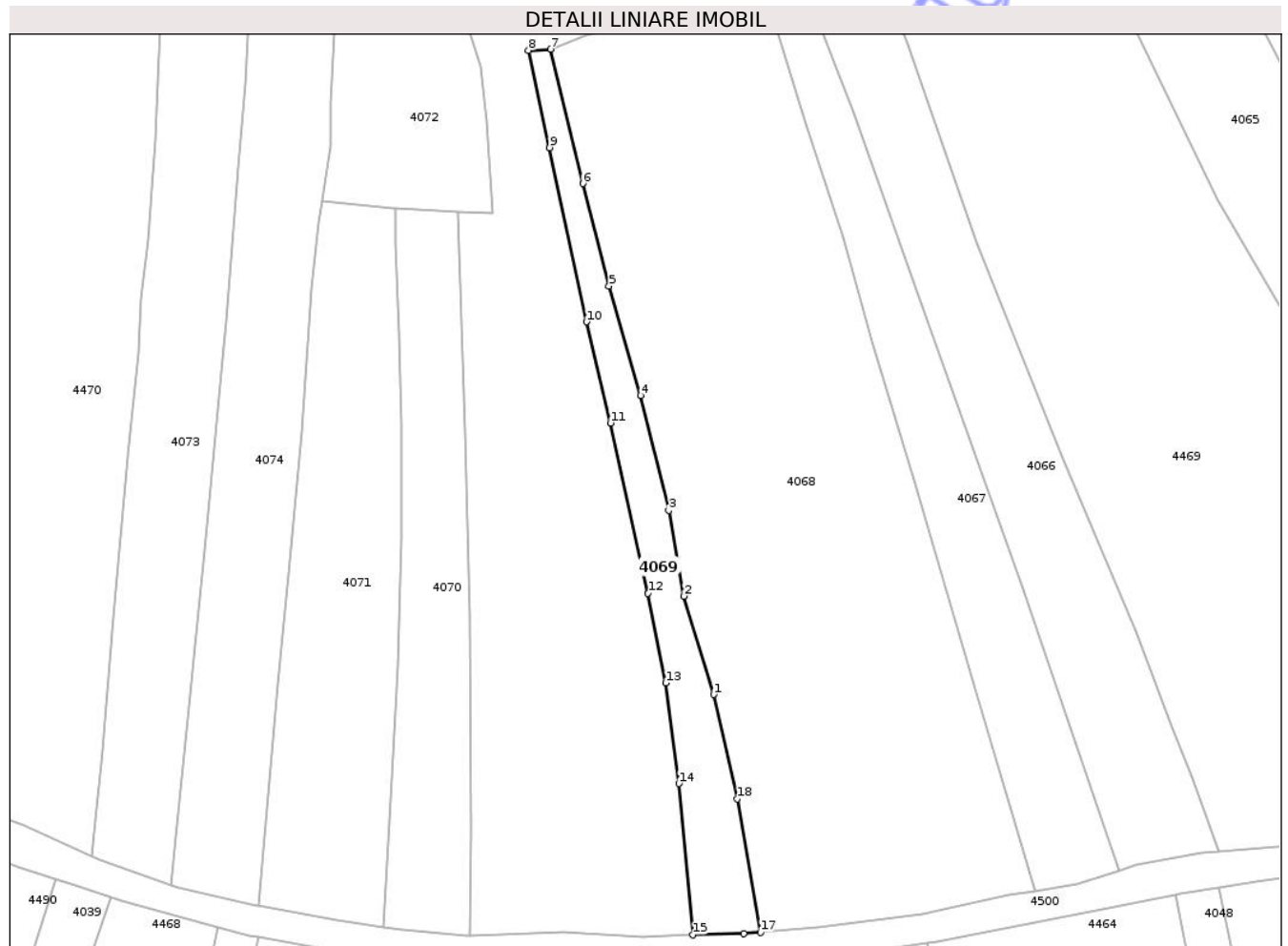
| Inscrieri privind dezmembramintele dreptului de proprietate, drepturi reale de garanție și sarcini | Referințe |
|--|-----------|
| NU SUNT | |

Anexa Nr. 1 La Partea I

Teren

| | | |
|--------------|-----------------|------------------------|
| Nr cadastral | Suprafața (mp)* | Observații / Referințe |
| | 176 | |

* Suprafața este determinată în planul de proiecție Stereo 70.



Date referitoare la teren

| Crt | Categorie folosință | Intra vilan | Suprafața (mp) | Tarla | Parcelă | Nr. topo | Observații / Referințe |
|-----|---------------------|-------------|----------------|-------|---------|----------|------------------------|
| 1 | vie | NU | 176 | 309 | 22262 | - | |

Lungime Segmente

1) Valorile lungimilor segmentelor sunt obținute din proiecție în plan.

| Punct început | X / Y | Punct sfârșit | X / Y | Lungime segment (** (m) |
|---------------|----------------------------|---------------|----------------------------|-------------------------|
| 1 | 350.248,831 403.971,268 | 2 | 350.246,708 403.978,228 | 7.277 |
| 2 | 350.246,708 403.978,228 | 3 | 350.245,632 403.984,302 | 6.169 |
| 3 | 350.245,632 403.984,302 | 4 | 350.243,64 403.992,456 | 8.394 |
| 4 | 350.243,64 403.992,456 | 5 | 350.241,408 404.000,206 | 8.065 |
| 5 | 350.241,408 404.000,206 | 6 | 350.239,547 404.007,461 | 7.49 |

| Punct început | X / Y | Punct sfârşit | X / Y | Lungime segment (** (m) |
|---------------|----------------------------|---------------|----------------------------|-------------------------|
| 6 | 350.239,547 404.007,461 | 7 | 350.237,244 404.016,976 | 9.79 |
| 7 | 350.237,244 404.016,976 | 8 | 350.235,698 404.016,888 | 1.549 |
| 8 | 350.235,698 404.016,888 | 9 | 350.237,192 404.010,004 | 7.044 |
| 9 | 350.237,192 404.010,004 | 10 | 350.239,806 403.997,66 | 12.618 |
| 10 | 350.239,806 403.997,66 | 11 | 350.241,51 403.990,5 | 7.36 |
| 11 | 350.241,51 403.990,5 | 12 | 350.244,17 403.978,434 | 12.356 |
| 12 | 350.244,17 403.978,434 | 13 | 350.245,418 403.972,083 | 6.472 |
| 13 | 350.245,418 403.972,083 | 14 | 350.246,36 403.964,968 | 7.177 |
| 14 | 350.246,36 403.964,968 | 15 | 350.247,346 403.954,241 | 10.772 |
| 15 | 350.247,346 403.954,241 | 16 | 350.250,947 403.954,342 | 3.602 |
| 16 | 350.250,947 403.954,342 | 17 | 350.252,142 403.954,434 | 1.199 |
| 17 | 350.252,142 403.954,434 | 18 | 350.250,477 403.963,877 | 9.589 |
| 18 | 350.250,477 403.963,877 | 1 | 350.248,831 403.971,268 | 7.572 |

** Lungimile segmentelor sunt determinate în planul de proiecție Stereo 70 și sunt rotunjite la 1 milimetru.

*** Distanța dintre puncte este formată din segmente cumulate ce sunt mai mici decât valoarea 1 milimetru.

**DATE DESPRE IMOBILUL NR. 4070**

Oficiul de Cadastru și Publicitate Imobiliară GORJ
Biroul de Cadastru și Publicitate Imobiliară Targu Jiu

A. Partea I. Descrierea imobilului

TEREN Extravilan

Adresa: Jud. Gorj

| Nr. Crt | Nr cadastral Nr. topografic | Suprafața* (mp) | Observații / Referințe |
|---------|-----------------------------|-----------------|---|
| A1 | | 256 | Sector cadastral:85 Teren neimprejmuit; |

B. Partea II. Proprietari și acte

| Inscrieri privitoare la dreptul de proprietate și alte drepturi reale | Referințe |
|--|-----------|
| 0 / 27/01/2026 | |
| Act Normativ nr. 7, din 13/03/1996 emis de PARLAMENTUL ROMANIEI; | |
| B1 | A1 |
| Intabulare, drept de PROPRIETATE, dobândit prin Lege, cota actuala 1/1 | |
| 1) NEIDENTIFICAT NEIDENTIFICAT | |
| / | |
| Act Administrativ nr. 11908, din 03/11/2025 emis de PRIMARIA RUNCU; | |
| B2 | A1 |
| Se noteaza posesia factica in favoarea lui OȚET NICOLAE | |
| 1) OȚET NICOLAE | |

C. Partea III. SARCINI .

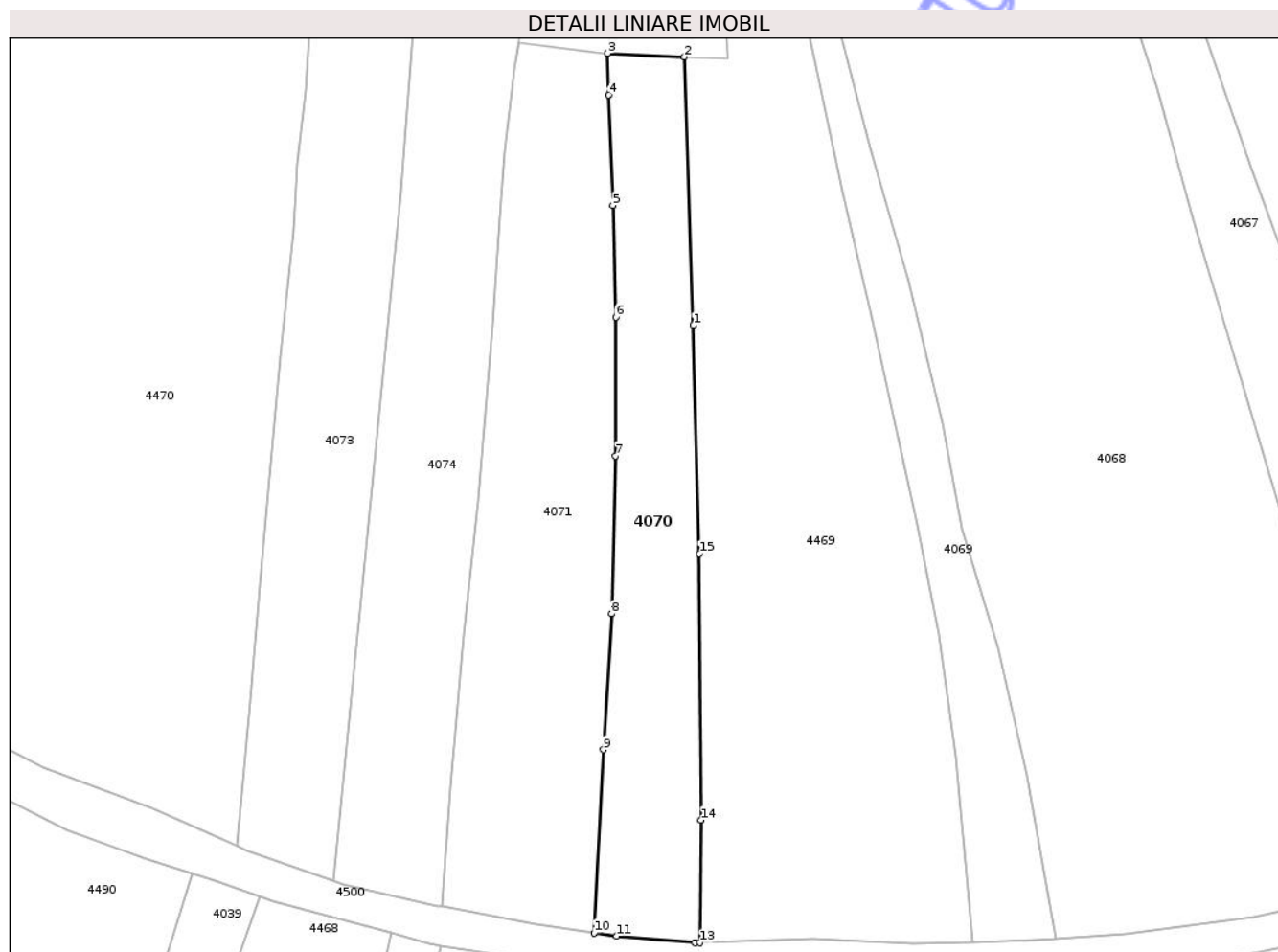
| Inscrieri privind dezmembramintele dreptului de proprietate, drepturi reale de garanție și sarcini | Referințe |
|--|-----------|
| NU SUNT | |

Anexa Nr. 1 La Partea I

Teren

| | | |
|--------------|-----------------|------------------------|
| Nr cadastral | Suprafața (mp)* | Observații / Referințe |
| | 256 | |

* Suprafața este determinată în planul de proiecție Stereo 70.



Date referitoare la teren

| Crt | Categorie folosință | Intra vilan | Suprafața (mp) | Tarla | Parcelă | Nr. topo | Observații / Referințe |
|-----|---------------------|-------------|----------------|-------|---------------------|----------|------------------------|
| 1 | vie | NU | 256 | 309 | 22266/1, 22267/1 | - | |

Lungime Segmente

1) Valorile lungimilor segmentelor sunt obținute din proiecție în plan.

| Punct început | X / Y | Punct sfârșit | X / Y | Lungime segment (** (m) |
|---------------|----------------------------|---------------|----------------------------|-------------------------|
| 1 | 350.231,18 403.989,938 | 2 | 350.230,655 404.005,474 | 15.545 |
| 2 | 350.230,655 404.005,474 | 3 | 350.226,222 404.005,676 | 4.438 |
| 3 | 350.226,222 404.005,676 | 4 | 350.226,272 404.003,274 | 2.403 |
| 4 | 350.226,272 404.003,274 | 5 | 350.226,523 403.996,879 | 6.4 |
| 5 | 350.226,523 403.996,879 | 6 | 350.226,689 403.990,41 | 6.471 |

| Punct început | X / Y | Punct sfârșit | X / Y | Lungime segment (** (m) |
|---------------|----------------------------|---------------|----------------------------|-------------------------|
| 6 | 350.226,689 403.990,41 | 7 | 350.226,662 403.982,382 | 8.028 |
| 7 | 350.226,662 403.982,382 | 8 | 350.226,447 403.973,244 | 9.141 |
| 8 | 350.226,447 403.973,244 | 9 | 350.225,963 403.965,38 | 7.879 |
| 9 | 350.225,963 403.965,38 | 10 | 350.225,427 403.954,789 | 10.605 |
| 10 | 350.225,427 403.954,789 | 11 | 350.226,731 403.954,603 | 1.317 |
| 11 | 350.226,731 403.954,603 | 12 | 350.231,285 403.954,213 | 4.571 |
| 12 | 350.231,285 403.954,213 | 13 | 350.231,568 403.954,224 | 0.283 |
| 13 | 350.231,568 403.954,224 | 14 | 350.231,639 403.961,313 | 7.089 |
| 14 | 350.231,639 403.961,313 | 15 | 350.231,524 403.976,727 | 15.414 |
| 15 | 350.231,524 403.976,727 | 1 | 350.231,18 403.989,938 | 13.215 |

** Lungimile segmentelor sunt determinate în planul de proiecție Stereo 70 și sunt rotunjite la 1 milimetru.

*** Distanța dintre puncte este formată din segmente cumulate ce sunt mai mici decât valoarea 1 milimetru.

**DATE DESPRE IMOBILUL NR. 4071**

Oficiul de Cadastru și Publicitate Imobiliară GORJ
Biroul de Cadastru și Publicitate Imobiliară Targu Jiu

A. Partea I. Descrierea imobilului

TEREN Extravilan

Adresa: Jud. Gorj

| Nr. Crt | Nr cadastral Nr. topografic | Suprafața* (mp) | Observații / Referințe |
|---------|--------------------------------|-----------------|---|
| A1 | | 385 | Sector cadastral:85 Teren neimprejmuit; |

B. Partea II. Proprietari și acte

| Inscrieri privitoare la dreptul de proprietate și alte drepturi reale | Referințe |
|---|-----------|
| 0 / 27/01/2026 | |
| Act Normativ nr. 7, din 13/03/1996 emis de PARLAMENTUL ROMANIEI; | |
| B1 | A1 |
| Intabulare, drept de PROPRIETATE, dobandit prin Lege, cota actuala 1/1 1) NEIDENTIFICAT NEIDENTIFICAT | |
| / | |
| Act Administrativ nr. 11908, din 03/11/2025 emis de PRIMARIA RUNCU; | |
| B2 | A1 |
| Se noteaza posesia factica in favoarea lui COCOLEA FLOAREA 1) COCOLEA I. FLOAREA | |

C. Partea III. SARCINI .

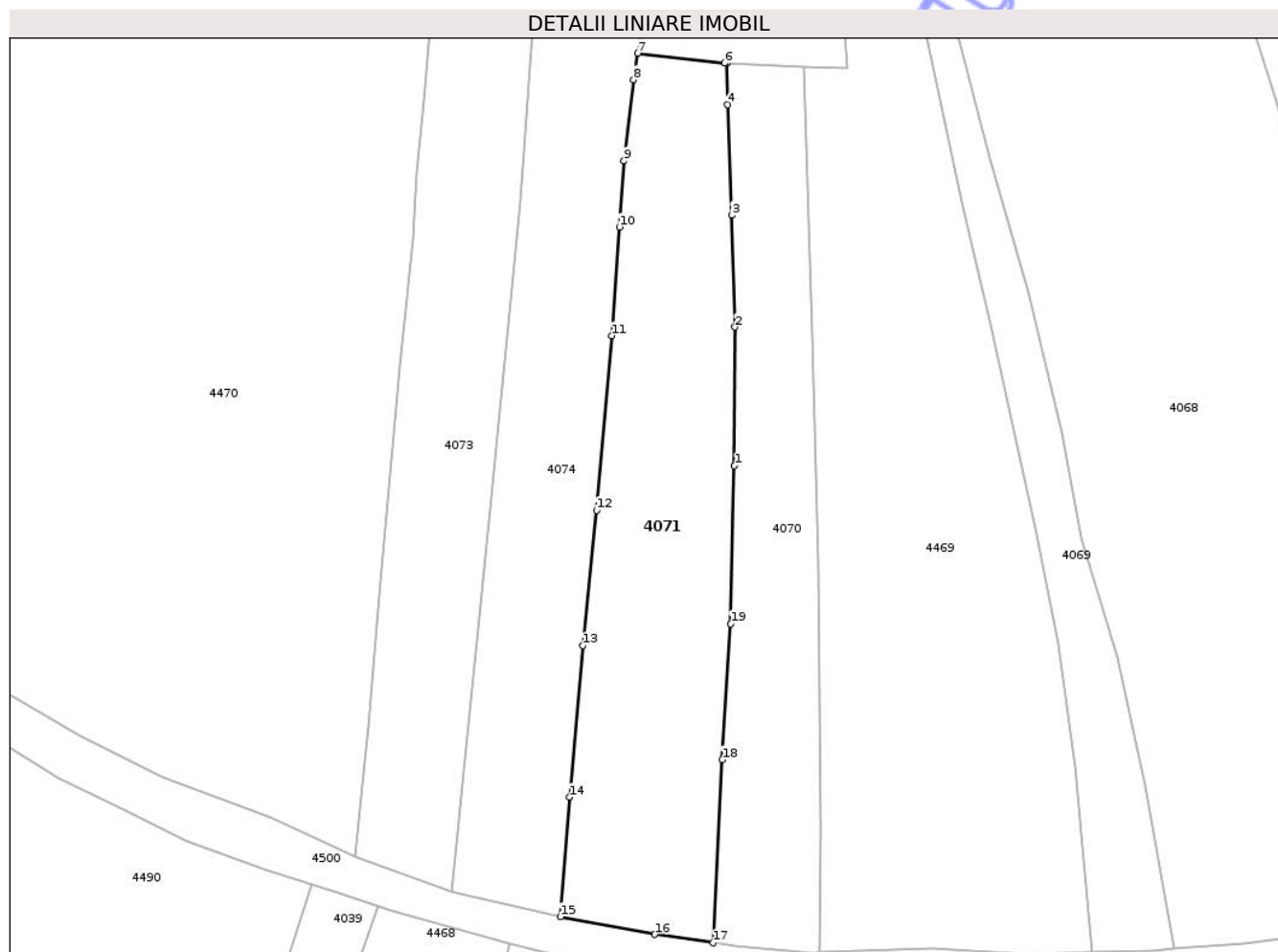
| Inscrieri privind dezmembramintele dreptului de proprietate, drepturi reale de garanție și sarcini | Referințe |
|--|-----------|
| NU SUNT | |

Anexa Nr. 1 La Partea I

Teren

| | | |
|--------------|-----------------|------------------------|
| Nr cadastral | Suprafața (mp)* | Observații / Referințe |
| | 385 | |

* Suprafața este determinată în planul de proiecție Stereo 70.



Date referitoare la teren

| Crt | Categorie folosință | Intravilan | Suprafața (mp) | Tarla | Parcelă | Nr. topo | Observații / Referințe |
|-----|---------------------|------------|----------------|-------|-------------------|----------|------------------------|
| 1 | vie | NU | 385 | 309 | 22267/2, 22270 | - | |

Lungime Segmente

1) Valorile lungimilor segmentelor sunt obținute din proiecție în plan.

| Punct început | X / Y | Punct sfârșit | X / Y | Lungime segment (** (m) |
|---------------|----------------------------|---------------|----------------------------|-------------------------|
| 1 | 350.226,662 403.982,382 | 2 | 350.226,689 403.990,41 | 8.028 |
| 2 | 350.226,689 403.990,41 | 3 | 350.226,523 403.996,879 | 6.471 |
| 3 | 350.226,523 403.996,879 | 4 | 350.226,272 404.003,274 | 6.4 |
| 4 | 350.226,272 404.003,274 | 5 | 350.226,222 404.005,676 | 2.403 |
| 5 | 350.226,222 404.005,676 | 6 | 350.226,099 404.005,682 | 0.123 |

| Punct început | X / Y | Punct sfârșit | X / Y | Lungime segment (** (m) |
|---------------|----------------------------|---------------|----------------------------|-------------------------|
| 6 | 350.226,099 404.005,682 | 7 | 350.221,071 404.006,246 | 5.06 |
| 7 | 350.221,071 404.006,246 | 8 | 350.220,829 404.004,713 | 1.552 |
| 8 | 350.220,829 404.004,713 | 9 | 350.220,263 404.000,024 | 4.723 |
| 9 | 350.220,263 404.000,024 | 10 | 350.220,009 403.996,189 | 3.843 |
| 10 | 350.220,009 403.996,189 | 11 | 350.219,58 403.989,902 | 6.302 |
| 11 | 350.219,58 403.989,902 | 12 | 350.218,69 403.979,811 | 10.13 |
| 12 | 350.218,69 403.979,811 | 13 | 350.217,881 403.971,983 | 7.87 |
| 13 | 350.217,881 403.971,983 | 14 | 350.217,113 403.963,213 | 8.804 |
| 14 | 350.217,113 403.963,213 | 15 | 350.216,593 403.956,301 | 6.932 |
| 15 | 350.216,593 403.956,301 | 16 | 350.222,049 403.955,27 | 5.553 |
| 16 | 350.222,049 403.955,27 | 17 | 350.225,427 403.954,789 | 3.412 |
| 17 | 350.225,427 403.954,789 | 18 | 350.225,963 403.965,38 | 10.605 |
| 18 | 350.225,963 403.965,38 | 19 | 350.226,447 403.973,244 | 7.879 |
| 19 | 350.226,447 403.973,244 | 1 | 350.226,662 403.982,382 | 9.141 |

** Lungimile segmentelor sunt determinate în planul de proiecție Stereo 70 și sunt rotunjite la 1 milimetru.

*** Distanța dintre puncte este formată din segmente cumulate ce sunt mai mici decât valoarea 1 milimetru.

**DATE DESPRE IMOBILUL NR. 4072**

Oficiul de Cadastru și Publicitate Imobiliară GORJ
Biroul de Cadastru și Publicitate Imobiliară Targu Jiu

A. Partea I. Descrierea imobilului

TEREN Extravilan

Adresa: Jud. Gorj

| Nr. Crt | Nr cadastral Nr. topografic | Suprafața* (mp) | Observații / Referințe |
|---------|--------------------------------|-----------------|---|
| A1 | | 610 | Sector cadastral:85 Teren neimprejmuit; |

B. Partea II. Proprietari și acte

| Inscrieri privitoare la dreptul de proprietate și alte drepturi reale | Referințe |
|---|-----------|
| 0 / 27/01/2026 | |
| Act Normativ nr. 7, din 13/03/1996 emis de PARLAMENTUL ROMANIEI; | |
| B1 | A1 |
| Intabulare, drept de PROPRIETATE, dobandit prin Lege, cota actuala 1/1 1) NEIDENTIFICAT NEIDENTIFICAT | |
| / | |
| Act Administrativ nr. 11908, din 03/11/2025 emis de PRIMARIA RUNCU; | |
| B2 | A1 |
| Se noteaza posesia factica in favoarea lui ȘAOLEA NICOLAE 1) ȘAOLEA NICOLAE | |

C. Partea III. SARCINI .

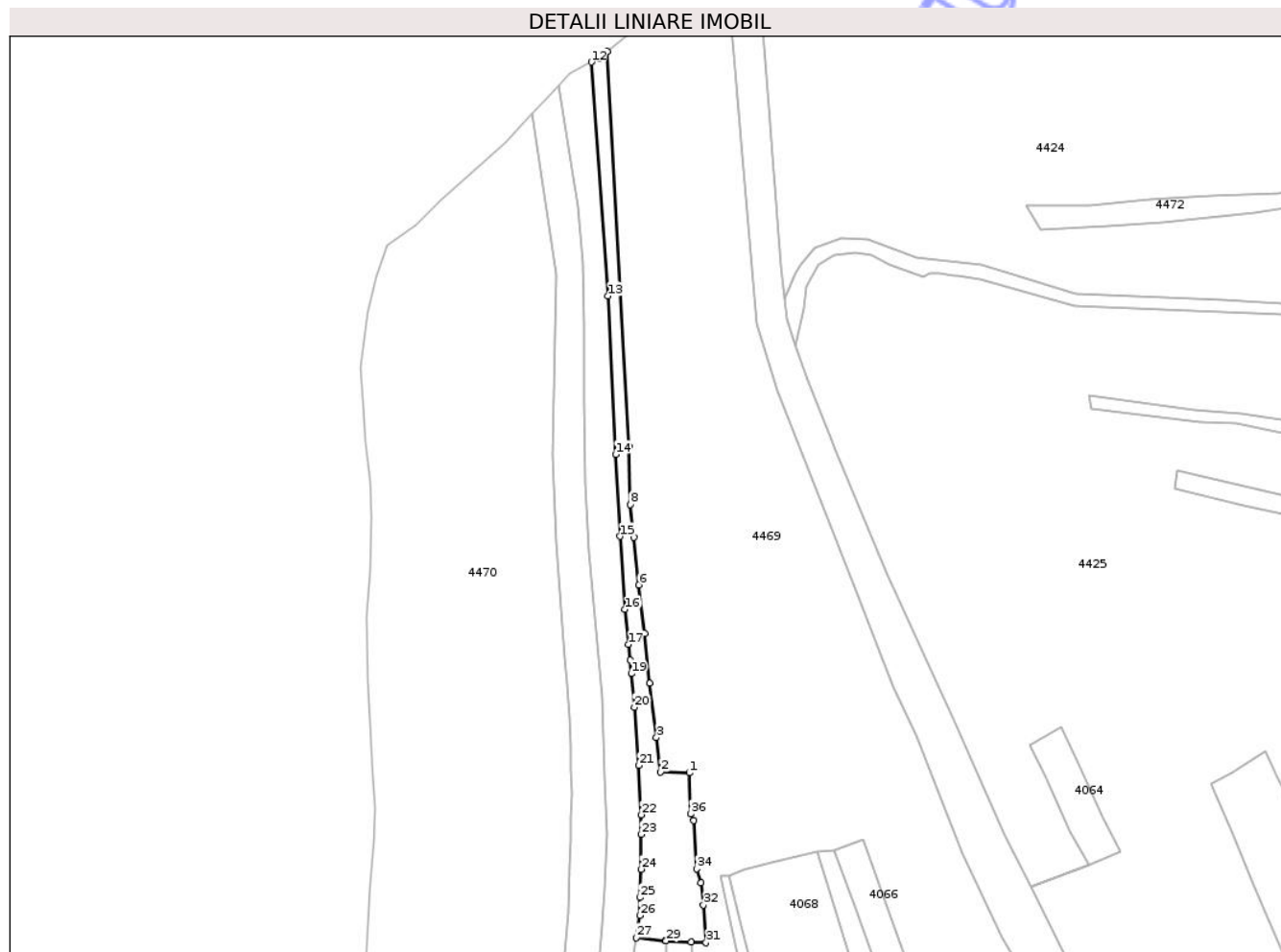
| Inscrieri privind dezmembramintele dreptului de proprietate, drepturi reale de garanție și sarcini | Referințe |
|--|-----------|
| NU SUNT | |

Anexa Nr. 1 La Partea I

Teren

| | | |
|--------------|-----------------|------------------------|
| Nr cadastral | Suprafața (mp)* | Observații / Referințe |
| | 610 | |

* Suprafața este determinată în planul de proiecție Stereo 70.



Date referitoare la teren

| Crt | Categorie folosință | Intra vilan | Suprafața (mp) | Tarla | Parcelă | Nr. topo | Observații / Referințe |
|-----|---------------------|-------------|----------------|-------|---|----------|------------------------|
| 1 | vie | NU | 610 | 309 | 22268/1, 22269/1, 22286/1, 22288/2 | - | |

Lungime Segmente

1) Valorile lungimilor segmentelor sunt obținute din proiecție în plan.

| Punct început | X / Y | Punct sfârșit | X / Y | Lungime segment (** (m)) |
|---------------|----------------------------|---------------|----------------------------|--------------------------|
| 1 | 350.230,274 404.034,793 | 2 | 350.225,309 404.034,91 | 4.966 |
| 3 | 350.224,576 404.040,893 | 4 | 350.223,391 404.050,295 | 9.476 |
| 5 | 350.222,5 404.058,92 | 6 | 350.221,528 404.067,328 | 8.464 |
| 7 | 350.220,645 404.075,62 | 8 | 350.220,054 404.081,298 | 5.709 |

| Punct început | X / Y | Punct sfârșit | X / Y | Lungime segment (** (m)) |
|---------------|----------------------------|---------------|----------------------------|--------------------------|
| 2 | 350.225,309 404.034,91 | 3 | 350.224,576 404.040,893 | 6.028 |
| 4 | 350.223,391 404.050,295 | 5 | 350.222,5 404.058,92 | 8.671 |
| 6 | 350.221,528 404.067,328 | 7 | 350.220,645 404.075,62 | 8.339 |
| 8 | 350.220,054 404.081,298 | 9 | 350.219,793 404.091,323 | 10.028 |

| Punct început | X / Y | Punct sfârșit | X / Y | Lungime segment (** (m) |
|---------------|----------------------------|---------------|----------------------------|-------------------------|
| 9 | 350.219,793 404.091,323 | 10 | 350.216,056 404.159,761 | 68.54 |
| 11 | 350.214,664 404.158,613 | 12 | 350.213,283 404.157,912 | 1.549 |
| 13 | 350.216,163 404.117,396 | 14 | 350.217,522 404.089,952 | 27.478 |
| 15 | 350.218,307 404.075,754 | 16 | 350.219,118 404.063,111 | 12.669 |
| 17 | 350.219,682 404.057,04 | 18 | 350.220,009 404.054,314 | 2.746 |
| 19 | 350.220,228 404.051,984 | 20 | 350.220,752 404.046,147 | 5.86 |
| 21 | 350.221,505 404.036,069 | 22 | 350.221,901 404.027,504 | 8.574 |
| 23 | 350.221,873 404.024,127 | 24 | 350.221,873 404.018,106 | 6.021 |
| 25 | 350.221,693 404.013,197 | 26 | 350.221,681 404.010,104 | 3.093 |
| 27 | 350.221,071 404.006,246 | 28 | 350.226,099 404.005,682 | 5.06 |
| 29 | 350.226,222 404.005,676 | 30 | 350.230,655 404.005,474 | 4.438 |
| 31 | 350.233,183 404.005,359 | 32 | 350.232,726 404.011,927 | 6.584 |
| 33 | 350.232,329 404.015,729 | 34 | 350.231,528 404.018,144 | 2.544 |
| 35 | 350.231,045 404.026,516 | 36 | 350.230,537 404.027,696 | 1.285 |

| Punct început | X / Y | Punct sfârșit | X / Y | Lungime segment (** (m) |
|---------------|----------------------------|---------------|----------------------------|-------------------------|
| 10 | 350.216,056 404.159,761 | 11 | 350.214,664 404.158,613 | 1.804 |
| 12 | 350.213,283 404.157,912 | 13 | 350.216,163 404.117,396 | 40.618 |
| 14 | 350.217,522 404.089,952 | 15 | 350.218,307 404.075,754 | 14.22 |
| 16 | 350.219,118 404.063,111 | 17 | 350.219,682 404.057,04 | 6.097 |
| 18 | 350.220,009 404.054,314 | 19 | 350.220,228 404.051,984 | 2.34 |
| 20 | 350.220,752 404.046,147 | 21 | 350.221,505 404.036,069 | 10.106 |
| 22 | 350.221,901 404.027,504 | 23 | 350.221,873 404.024,127 | 3.377 |
| 24 | 350.221,873 404.018,106 | 25 | 350.221,693 404.013,197 | 4.912 |
| 26 | 350.221,681 404.010,104 | 27 | 350.221,071 404.006,246 | 3.906 |
| 28 | 350.226,099 404.005,682 | 29 | 350.226,222 404.005,676 | 0.123 |
| 30 | 350.230,655 404.005,474 | 31 | 350.233,183 404.005,359 | 2.531 |
| 32 | 350.232,726 404.011,927 | 33 | 350.232,329 404.015,729 | 3.823 |
| 34 | 350.231,528 404.018,144 | 35 | 350.231,045 404.026,516 | 8.386 |
| 36 | 350.230,537 404.027,696 | 1 | 350.230,274 404.034,793 | 7.102 |

** Lungimile segmentelor sunt determinate în planul de proiecție Stereo 70 și sunt rotunjite la 1 milimetru.

*** Distanța dintre puncte este formată din segmente cumulate ce sunt mai mici decât valoarea 1 milimetru.

**DATE DESPRE IMOBILUL NR. 4073**

Oficiul de Cadastru și Publicitate Imobiliară GORJ
Biroul de Cadastru și Publicitate Imobiliară Targu Jiu

A. Partea I. Descrierea imobilului

TEREN Extravilan

Adresa: Jud. Gorj

| Nr. Crt | Nr cadastral Nr. topografic | Suprafața* (mp) | Observații / Referințe |
|---------|-----------------------------|-----------------|--|
| A1 | | 1.090 | Sector cadastral:85 Teren neimprejmut; |

B. Partea II. Proprietari și acte

| Inscrieri privitoare la dreptul de proprietate și alte drepturi reale | Referințe |
|--|-----------|
| 0 / 27/01/2026 | |
| Act Normativ nr. 7, din 13/03/1996 emis de PARLAMENTUL ROMANIEI; | |
| B1 | A1 |
| Intabulare, drept de PROPRIETATE, dobândit prin Lege, cota actuala 1/1 | |
| 1) NEIDENTIFICAT NEIDENTIFICAT | |
| / | |
| Act Administrativ nr. 11908, din 03/11/2025 emis de PRIMARIA RUNCU; | |
| B2 | A1 |
| Se noteaza posesia factica in favoarea lui IANC COSTIN-PANTELIMON | |
| 1) IANC COSTIN-PANTELIMON | |

C. Partea III. SARCINI .

| Inscrieri privind dezmembramintele dreptului de proprietate, drepturi reale de garanție și sarcini | Referințe |
|--|-----------|
| NU SUNT | |

Anexa Nr. 1 La Partea I

Teren

| | | |
|--------------|-----------------|------------------------|
| Nr cadastral | Suprafața (mp)* | Observații / Referințe |
| | 1.090 | |

* Suprafața este determinată în planul de proiecție Stereo 70.



Date referitoare la teren

| Crt | Categorie folosință | Intra vilan | Suprafața (mp) | Tarla | Parcelă | Nr. topo | Observații / Referințe |
|-----|---------------------|-------------|----------------|-------|---|----------|------------------------|
| 1 | vie | NU | 1.090 | 309 | 22272/1, 22284/1, 22285/1, 22286/2 | - | |

Lungime Segmente

1) Valorile lungimilor segmentelor sunt obținute din proiecție în plan.

| Punct început | X / Y | Punct sfârșit | X / Y | Lungime segment (** (m) |
|---------------|----------------------------|---------------|----------------------------|-------------------------|
| 1 | 350.216,041 404.024,037 | 2 | 350.215,686 404.034,119 | 10.088 |
| 3 | 350.215,258 404.047,907 | 4 | 350.212,768 404.073,182 | 25.397 |
| 5 | 350.212,231 404.085,164 | 6 | 350.212,077 404.099,188 | 14.025 |
| 7 | 350.212,114 404.112,491 | 8 | 350.211,885 404.123,239 | 10.75 |

| Punct început | X / Y | Punct sfârșit | X / Y | Lungime segment (** (m) |
|---------------|----------------------------|---------------|----------------------------|-------------------------|
| 2 | 350.215,686 404.034,119 | 3 | 350.215,258 404.047,907 | 13.795 |
| 4 | 350.212,768 404.073,182 | 5 | 350.212,231 404.085,164 | 11.994 |
| 6 | 350.212,077 404.099,188 | 7 | 350.212,114 404.112,491 | 13.303 |
| 8 | 350.211,885 404.123,239 | 9 | 350.211,044 404.132,793 | 9.591 |

| Punct început | X / Y | Punct sfârșit | X / Y | Lungime segment (** (m) |
|---------------|----------------------------|---------------|----------------------------|-------------------------|
| 9 | 350.211,044 404.132,793 | 10 | 350.207,559 404.153,845 | 21.339 |
| 11 | 350.203,095 404.148,968 | 12 | 350.207,219 404.121,166 | 28.106 |
| 13 | 350.206,673 404.089,828 | 14 | 350.207,292 404.074,606 | 15.235 |
| 15 | 350.208,77 404.054,717 | 16 | 350.209,076 404.050,171 | 4.556 |
| 17 | 350.209,492 404.044,453 | 18 | 350.209,704 404.039,238 | 5.219 |
| 19 | 350.209,777 404.035,113 | 20 | 350.209,855 404.031,262 | 3.852 |
| 21 | 350.209,754 404.027,256 | 22 | 350.209,711 404.023,32 | 3.936 |
| 23 | 350.209,547 404.018,554 | 24 | 350.209,23 404.010,593 | 7.967 |
| 25 | 350.208,715 404.003,488 | 26 | 350.208,237 403.999,313 | 4.202 |
| 27 | 350.208,038 403.995,473 | 28 | 350.207,28 403.988,124 | 7.388 |
| 29 | 350.206,161 403.975,715 | 30 | 350.205,481 403.967,34 | 8.403 |
| 31 | 350.204,729 403.959,803 | 32 | 350.205,291 403.959,548 | 0.617 |
| 33 | 350.210,323 403.957,779 | 34 | 350.212,611 403.980,555 | 22.891 |
| 35 | 350.214,263 403.997,702 | 36 | 350.215,084 404.008,602 | 10.931 |
| 37 | 350.215,576 404.014,589 | 1 | 350.216,041 404.024,037 | 9.459 |

| Punct început | X / Y | Punct sfârșit | X / Y | Lungime segment (** (m) |
|---------------|----------------------------|---------------|----------------------------|-------------------------|
| 10 | 350.207,559 404.153,845 | 11 | 350.203,095 404.148,968 | 6.612 |
| 12 | 350.207,219 404.121,166 | 13 | 350.206,673 404.089,828 | 31.343 |
| 14 | 350.207,292 404.074,606 | 15 | 350.208,77 404.054,717 | 19.944 |
| 16 | 350.209,076 404.050,171 | 17 | 350.209,492 404.044,453 | 5.733 |
| 18 | 350.209,704 404.039,238 | 19 | 350.209,777 404.035,113 | 4.126 |
| 20 | 350.209,855 404.031,262 | 21 | 350.209,754 404.027,256 | 4.007 |
| 22 | 350.209,711 404.023,32 | 23 | 350.209,547 404.018,554 | 4.769 |
| 24 | 350.209,23 404.010,593 | 25 | 350.208,715 404.003,488 | 7.124 |
| 26 | 350.208,237 403.999,313 | 27 | 350.208,038 403.995,473 | 3.845 |
| 28 | 350.207,28 403.988,124 | 29 | 350.206,161 403.975,715 | 12.459 |
| 30 | 350.205,481 403.967,34 | 31 | 350.204,729 403.959,803 | 7.574 |
| 32 | 350.205,291 403.959,548 | 33 | 350.210,323 403.957,779 | 5.334 |
| 34 | 350.212,611 403.980,555 | 35 | 350.214,263 403.997,702 | 17.226 |
| 36 | 350.215,084 404.008,602 | 37 | 350.215,576 404.014,589 | 6.007 |

** Lungimile segmentelor sunt determinate în planul de proiecție Stereo 70 și sunt rotunjite la 1 milimetru.

*** Distanța dintre puncte este formată din segmente cumulate ce sunt mai mici decât valoarea 1 milimetru.

**DATE DESPRE IMOBILUL NR. 4074**

Oficiul de Cadastru și Publicitate Imobiliară GORJ
Biroul de Cadastru și Publicitate Imobiliară Targu Jiu

A. Partea I. Descrierea imobilului

TEREN Extravilan

Adresa: Jud. Gorj

| Nr. Crt | Nr cadastral Nr. topografic | Suprafața* (mp) | Observații / Referințe |
|---------|-----------------------------|-----------------|---|
| A1 | | 1.090 | Sector cadastral:85 Teren neimprejmuit; |

B. Partea II. Proprietari și acte

| Inscrieri privitoare la dreptul de proprietate și alte drepturi reale | Referințe |
|--|-----------|
| 0 / 27/01/2026 | |
| Act Normativ nr. 7, din 13/03/1996 emis de PARLAMENTUL ROMANIEI; | |
| B1 | A1 |
| Intabulare, drept de PROPRIETATE, dobandit prin Lege, cota actuala 1/1 | |
| 1) NEIDENTIFICAT NEIDENTIFICAT | |
| / | |
| Act Administrativ nr. 11908, din 03/11/2025 emis de PRIMARIA RUNCU; | |
| B2 | A1 |
| Se noteaza posesia factica in favoarea lui BĂCANU ELENA | |
| 1) BĂCANU ELENA | |

C. Partea III. SARCINI .

| Inscrieri privind dezmembramintele dreptului de proprietate, drepturi reale de garanție și sarcini | Referințe |
|--|-----------|
| NU SUNT | |

Anexa Nr. 1 La Partea I

Teren

| | | |
|--------------|-----------------|------------------------|
| Nr cadastral | Suprafața (mp)* | Observații / Referințe |
| | 1.090 | |

* Suprafața este determinată în planul de proiecție Stereo 70.



Date referitoare la teren

| Crt | Categorie folosință | Intra vilan | Suprafața (mp) | Tarla | Parcelă | Nr. topo | Observații / Referințe |
|-----|---------------------|-------------|----------------|-------|---|----------|------------------------|
| 1 | vie | NU | 1.090 | 309 | 22269/2, 22271, 22285/2, 22286/3, 22287/1, 22288/1 | - | |

Lungime Segmente

1) Valorile lungimilor segmentelor sunt obținute din proiecție în plan.

| Punct început | X / Y | Punct sfârșit | X / Y | Lungime segment | Punct început | X / Y | Punct sfârșit | X / Y | Lungime segment | Punct început | X / Y | Punct sfârșit | X / Y | Lungime segment |
|---------------|----------------------------|---------------|----------------------------|-----------------|---------------|----------------------------|---------------|----------------------------|-----------------|---------------|----------------------------|---------------|----------------------------|-----------------|
| 1 | 350.221,681 404.010,104 | 2 | 350.221,693 404.013,197 | 3.093 | 2 | 350.221,693 404.013,197 | 3 | 350.221,873 404.018,106 | 4.912 | 3 | 350.221,873 404.018,106 | 4 | 350.221,873 404.024,127 | 6.021 |
| 4 | 350.221,873 404.024,127 | 5 | 350.221,901 404.027,504 | 3.377 | 5 | 350.221,901 404.027,504 | 6 | 350.221,505 404.036,069 | 8.574 | 6 | 350.221,505 404.036,069 | 7 | 350.220,752 404.046,147 | 10.106 |
| 7 | 350.220,752 404.046,147 | 8 | 350.220,228 404.051,984 | 5.86 | 8 | 350.220,228 404.051,984 | 9 | 350.220,009 404.054,314 | 2.34 | 9 | 350.220,009 404.054,314 | 10 | 350.219,682 404.057,04 | 2.746 |

| Punct început | X / Y | Punct sfârșit | X / Y | Lungime segment | Punct început | X / Y | Punct sfârșit | X / Y | Lungime segment | Punct început | X / Y | Punct sfârșit | X / Y | Lungime segment |
|---------------|----------------------------|---------------|----------------------------|-----------------|---------------|----------------------------|---------------|----------------------------|-----------------|---------------|----------------------------|---------------|----------------------------|-----------------|
| 10 | 350.219,682 404.057,04 | 11 | 350.219,118 404.063,111 | 6.097 | 11 | 350.219,118 404.063,111 | 12 | 350.218,307 404.075,754 | 12.669 | 12 | 350.218,307 404.075,754 | 13 | 350.217,522 404.089,952 | 14.22 |
| 13 | 350.217,522 404.089,952 | 14 | 350.216,163 404.117,396 | 27.478 | 14 | 350.216,163 404.117,396 | 15 | 350.213,283 404.157,912 | 40.618 | 15 | 350.213,283 404.157,912 | 16 | 350.209,548 404.156,019 | 4.187 |
| 16 | 350.209,548 404.156,019 | 17 | 350.207,559 404.153,845 | 2.947 | 17 | 350.207,559 404.153,845 | 18 | 350.211,044 404.132,793 | 21.339 | 18 | 350.211,044 404.132,793 | 19 | 350.211,885 404.123,239 | 9.591 |
| 19 | 350.211,885 404.123,239 | 20 | 350.212,114 404.112,491 | 10.75 | 20 | 350.212,114 404.112,491 | 21 | 350.212,077 404.099,188 | 13.303 | 21 | 350.212,077 404.099,188 | 22 | 350.212,231 404.085,164 | 14.025 |
| 22 | 350.212,231 404.085,164 | 23 | 350.212,768 404.073,182 | 11.994 | 23 | 350.212,768 404.073,182 | 24 | 350.215,258 404.047,907 | 25.397 | 24 | 350.215,258 404.047,907 | 25 | 350.215,686 404.034,119 | 13.795 |
| 25 | 350.215,686 404.034,119 | 26 | 350.216,041 404.024,037 | 10.088 | 26 | 350.216,041 404.024,037 | 27 | 350.215,576 404.014,589 | 9.459 | 27 | 350.215,576 404.014,589 | 28 | 350.215,084 404.008,602 | 6.007 |
| 28 | 350.215,084 404.008,602 | 29 | 350.214,263 403.997,702 | 10.931 | 29 | 350.214,263 403.997,702 | 30 | 350.212,611 403.980,555 | 17.226 | 30 | 350.212,611 403.980,555 | 31 | 350.210,323 403.957,779 | 22.891 |
| 31 | 350.210,323 403.957,779 | 32 | 350.210,886 403.957,582 | 0.596 | 32 | 350.210,886 403.957,582 | 33 | 350.216,369 403.956,343 | 5.621 | 33 | 350.216,369 403.956,343 | 34 | 350.216,593 403.956,301 | 0.228 |
| 34 | 350.216,593 403.956,301 | 35 | 350.217,113 403.963,213 | 6.932 | 35 | 350.217,113 403.963,213 | 36 | 350.217,881 403.971,982 | 8.803 | 36 | 350.217,881 403.971,982 | 37 | 350.218,69 403.979,811 | 7.871 |
| 37 | 350.218,69 403.979,811 | 38 | 350.219,58 403.989,902 | 10.13 | 38 | 350.219,58 403.989,902 | 39 | 350.220,009 403.996,189 | 6.302 | 39 | 350.220,009 403.996,189 | 40 | 350.220,263 404.000,024 | 3.843 |
| 40 | 350.220,263 404.000,024 | 41 | 350.220,829 404.004,713 | 4.723 | 41 | 350.220,829 404.004,713 | 1 | 350.221,681 404.010,104 | 5.458 | | | | | |

** Lungimile segmentelor sunt determinate în planul de proiecție Stereo 70 și sunt rotunjite la 1 milimetru.

*** Distanța dintre puncte este formată din segmente cumulate ce sunt mai mici decât valoarea 1 milimetru.

**DATE DESPRE IMOBILUL NR. 4359**

Oficiul de Cadastru și Publicitate Imobiliară GORJ
Biroul de Cadastru și Publicitate Imobiliară Targu Jiu

A. Partea I. Descrierea imobilului

TEREN Extravilan

Adresa: Jud. Gorj

| Nr. Crt | Nr cadastral Nr. topografic | Suprafața* (mp) | Observații / Referințe |
|---------|--------------------------------|-----------------|---|
| A1 | | 441 | Sector cadastral:85 Teren neimprejmuit; |

B. Partea II. Proprietari și acte

| Inscrieri privitoare la dreptul de proprietate și alte drepturi reale | Referințe |
|---|-----------|
| 0 / 27/01/2026 | |
| Act Normativ nr. 7, din 13/03/1996 emis de PARLAMENTUL ROMANIEI; | |
| B1 | A1 |
| Intabulare, drept de PROPRIETATE, dobandit prin Lege, cota actuala 1/1 1) NEIDENTIFICAT NEIDENTIFICAT | |
| / | |
| Act Administrativ nr. 11908, din 03/11/2025 emis de PRIMARIA RUNCU; | |
| B2 | A1 |
| Se noteaza posesia factica in favoarea lui NAN DARIUS 1) NAN DARIUS | |

C. Partea III. SARCINI .

| Inscrieri privind dezmembramintele dreptului de proprietate, drepturi reale de garanție și sarcini | Referințe |
|--|-----------|
| NU SUNT | |

Anexa Nr. 1 La Partea I**Teren**

| | | |
|--------------|-----------------|------------------------|
| Nr cadastral | Suprafața (mp)* | Observații / Referințe |
| | 441 | |

* Suprafața este determinată în planul de proiecție Stereo 70.

**Date referitoare la teren**

| Crt | Categorie folosință | Intra vilan | Suprafața (mp) | Tarla | Parcelă | Nr. topo | Observații / Referințe |
|-----|---------------------|-------------|----------------|-------|---------------------------------|----------|------------------------|
| 1 | vie | NU | 441 | 308 | 22088/2, 22089/1, 22090/2 | - | |

Lungime Segmente

1) Valorile lungimilor segmentelor sunt obținute din proiecție în plan.

| Punct început | X / Y | Punct sfârșit | X / Y | Lungime segment (** (m)) |
|---------------|----------------------------|---------------|----------------------------|--------------------------|
| 1 | 350.308,274 403.914,125 | 2 | 350.308,637 403.918,517 | 4.407 |
| 3 | 350.309,335 403.929,853 | 4 | 350.309,768 403.937,196 | 7.356 |
| 5 | 350.310,456 403.959,772 | 6 | 350.310,272 403.959,758 | 0.185 |
| 7 | 350.306,507 403.959,555 | 8 | 350.306,035 403.939,41 | 20.151 |

| Punct început | X / Y | Punct sfârșit | X / Y | Lungime segment (** (m)) |
|---------------|----------------------------|---------------|----------------------------|--------------------------|
| 2 | 350.308,637 403.918,517 | 3 | 350.309,335 403.929,853 | 11.357 |
| 4 | 350.309,768 403.937,196 | 5 | 350.310,456 403.959,772 | 22.586 |
| 6 | 350.310,272 403.959,758 | 7 | 350.306,507 403.959,555 | 3.77 |
| 8 | 350.306,035 403.939,41 | 9 | 350.305,426 403.912,62 | 26.797 |

| Punct început | X / Y | Punct sfârșit | X / Y | Lungime segment (** (m) |
|---------------|----------------------------|---------------|----------------------------|-------------------------|
| 9 | 350.305,426 403.912,62 | 10 | 350.304,792 403.905,054 | 7.593 |
| 11 | 350.304,514 403.900,528 | 12 | 350.303,628 403.885,131 | 15.422 |
| 13 | 350.303,337 403.866,559 | 14 | 350.302,095 403.844,144 | 22.449 |
| 15 | 350.300,751 403.822,461 | 16 | 350.300,671 403.820,646 | 1.817 |
| 17 | 350.303,74 403.820,735 | 18 | 350.303,862 403.823,174 | 2.442 |
| 19 | 350.305,139 403.843,303 | 20 | 350.305,953 403.867,674 | 24.385 |
| 21 | 350.306,99 403.887,283 | 22 | 350.307,454 403.899,609 | 12.335 |

| Punct început | X / Y | Punct sfârșit | X / Y | Lungime segment (** (m) |
|---------------|----------------------------|---------------|----------------------------|-------------------------|
| 10 | 350.304,792 403.905,054 | 11 | 350.304,514 403.900,528 | 4.535 |
| 12 | 350.303,628 403.885,131 | 13 | 350.303,337 403.866,559 | 18.574 |
| 14 | 350.302,095 403.844,144 | 15 | 350.300,751 403.822,461 | 21.725 |
| 16 | 350.300,671 403.820,646 | 17 | 350.303,74 403.820,735 | 3.07 |
| 18 | 350.303,862 403.823,174 | 19 | 350.305,139 403.843,303 | 20.169 |
| 20 | 350.305,953 403.867,674 | 21 | 350.306,99 403.887,283 | 19.636 |
| 22 | 350.307,454 403.899,609 | 1 | 350.308,274 403.914,125 | 14.539 |

** Lungimile segmentelor sunt determinate în planul de proiecție Stereo 70 și sunt rotunjite la 1 milimetru.

*** Distanța dintre puncte este formată din segmente cumulate ce sunt mai mici decât valoarea 1 milimetru.

**DATE DESPRE IMOBILUL NR. 4424**

Oficiul de Cadastru și Publicitate Imobiliară GORJ
Biroul de Cadastru și Publicitate Imobiliară Targu Jiu

A. Partea I. Descrierea imobilului

TEREN Necunoscut

Adresa: Loc. Bâlta, Jud. Gorj

| Nr. Crt | Nr cadastral Nr. topografic | Suprafața* (mp) | Observații / Referințe |
|---------|--------------------------------|-----------------|---|
| A1 | | 8.836 | Sector cadastral:85 Teren neimprejmuit; |

B. Partea II. Proprietari și acte

| Inscrieri privitoare la dreptul de proprietate și alte drepturi reale | Referințe |
|---|---|
| 0 / 02/02/2026 | |
| Act Administrativ nr. 11908, din 03/11/2025 emis de PRIMARIA RUNCU; | |
| B1 | Inscrierea posesiei, drept de PROPRIETATE, dobandit prin Lege, cota actuala 1/1 |
| | 1) NEIDENTIFICAT NEIDENTIFICAT |
| / | |
| Act Normativ nr. 7, din 13/03/1996 emis de PARLAMENTUL ROMANIEI; | |
| B2 | Se noteaza mentiunea de proprietar neidentificat |
| | A1 |

C. Partea III. SARCINI .

| Inscrieri privind dezmembramintele dreptului de proprietate, drepturi reale de garanție și sarcini | Referințe |
|--|-----------|
| NU SUNT | |

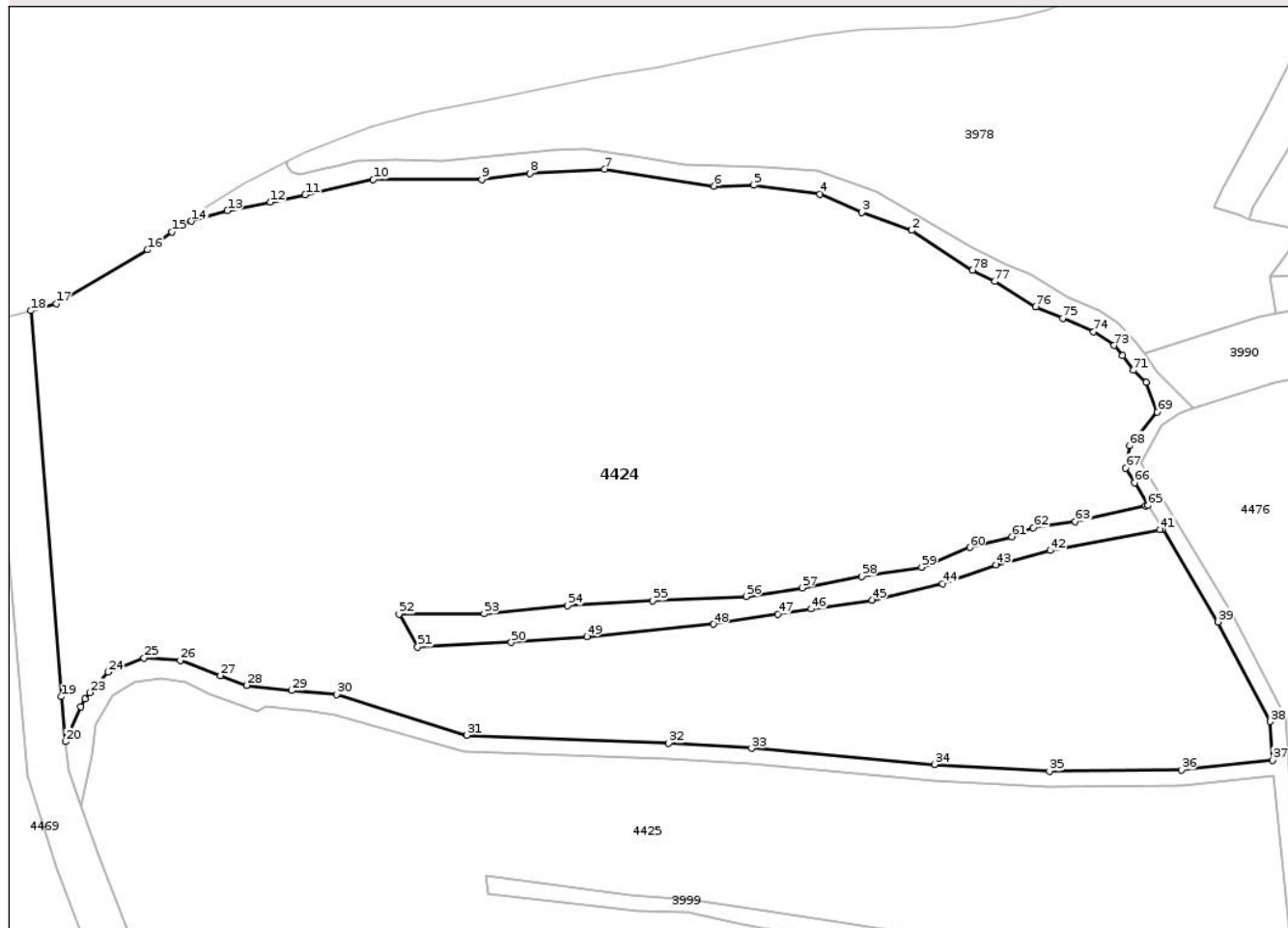
Anexa Nr. 1 La Partea I

Teren

| | | |
|--------------|-----------------|------------------------|
| Nr cadastral | Suprafața (mp)* | Observații / Referințe |
| | 8.836 | |

* Suprafața este determinată în planul de proiecție Stereo 70.

DETALII LINIARE IMOBIL



Date referitoare la teren

| Crt | Categorie folosință | Intravilan | Suprafața (mp) | Tarla | Parcelă | Nr. topo | Observații / Referințe |
|-----|---------------------|------------|----------------|-------|--|----------|------------------------|
| 1 | vie | DA | 1.855 | 309 | 22188, ..., 22193 | - | |
| 2 | vie | DA | 513 | 309 | 22185 | - | |
| 3 | vie | NU | 755 | 309 | 22182 | - | |
| 4 | pasune | DA | 1.435 | 309 | 22184 | - | |
| 5 | pasune | NU | 4.278 | 309 | 22193, 22222, 22223, 22229, ..., 22232 | - | |

Lungime Segmente

1) Valorile lungimilor segmentelor sunt obținute din proiecție în plan.

| Punct început | X / Y | Punct sfârșit | X / Y | Lungime segment | Punct început | X / Y | Punct sfârșit | X / Y | Lungime segment | Punct început | X / Y | Punct sfârșit | X / Y | Lungime segment |
|---------------|----------------------------|---------------|----------------------------|-----------------|---------------|----------------------------|---------------|----------------------------|-----------------|---------------|----------------------------|---------------|--------------------------|-----------------|
| 1 | 350.353,427 404.181,295 | 2 | 350.353,416 404.181,302 | 0.013 | 2 | 350.353,416 404.181,302 | 3 | 350.347,112 404.183,558 | 6.696 | 3 | 350.347,112 404.183,558 | 4 | 350.341,85 404.185,86 | 5.744 |

| Punct început | X / Y | Punct sfârșit | X / Y | Lungime segment | Punct început | X / Y | Punct sfârșit | X / Y | Lungime segment | Punct început | X / Y | Punct sfârșit | X / Y | Lungime segment |
|---------------|----------------------------|---------------|----------------------------|-----------------|---------------|----------------------------|---------------|----------------------------|-----------------|---------------|----------------------------|---------------|----------------------------|-----------------|
| 4 | 350.341,85 404.185,86 | 5 | 350.333,451 404.186,968 | 8.472 | 5 | 350.333,451 404.186,968 | 6 | 350.328,528 404.186,862 | 4.924 | 6 | 350.328,528 404.186,862 | 7 | 350.314,737 404.188,988 | 13.954 |
| 7 | 350.314,737 404.188,988 | 8 | 350.305,282 404.188,455 | 9.47 | 8 | 350.305,282 404.188,455 | 9 | 350.299,205 404.187,682 | 6.126 | 9 | 350.299,205 404.187,682 | 10 | 350.285,561 404.187,698 | 13.644 |
| 10 | 350.285,561 404.187,698 | 11 | 350.276,958 404.185,771 | 8.816 | 11 | 350.276,958 404.185,771 | 12 | 350.272,572 404.184,85 | 4.482 | 12 | 350.272,572 404.184,85 | 13 | 350.267,153 404.183,774 | 5.525 |
| 13 | 350.267,153 404.183,774 | 14 | 350.262,62 404.182,443 | 4.724 | 14 | 350.262,62 404.182,443 | 15 | 350.260,139 404.181,116 | 2.814 | 15 | 350.260,139 404.181,116 | 16 | 350.257,087 404.178,848 | 3.802 |
| 16 | 350.257,087 404.178,848 | 17 | 350.245,594 404.172,06 | 13.348 | 17 | 350.245,594 404.172,06 | 18 | 350.242,4 404.171,199 | 3.308 | 18 | 350.242,4 404.171,199 | 19 | 350.246,238 404.122,603 | 48.747 |
| 19 | 350.246,238 404.122,603 | 20 | 350.246,781 404.116,946 | 5.683 | 20 | 350.246,781 404.116,946 | 21 | 350.248,709 404.121,336 | 4.795 | 21 | 350.248,709 404.121,336 | 22 | 350.249,245 404.122,301 | 1.104 |
| 22 | 350.249,245 404.122,301 | 23 | 350.249,827 404.123,107 | 0.994 | 23 | 350.249,827 404.123,107 | 24 | 350.252,12 404.125,696 | 3.458 | 24 | 350.252,12 404.125,696 | 25 | 350.256,651 404.127,49 | 4.873 |
| 25 | 350.256,651 404.127,49 | 26 | 350.261,226 404.127,169 | 4.586 | 26 | 350.261,226 404.127,169 | 27 | 350.266,283 404.125,264 | 5.404 | 27 | 350.266,283 404.125,264 | 28 | 350.269,57 404.124,026 | 3.512 |
| 28 | 350.269,57 404.124,026 | 29 | 350.275,289 404.123,384 | 5.755 | 29 | 350.275,289 404.123,384 | 30 | 350.280,94 404.122,879 | 5.674 | 30 | 350.280,94 404.122,879 | 31 | 350.297,351 404.117,748 | 17.194 |
| 31 | 350.297,351 404.117,748 | 32 | 350.322,788 404.116,728 | 25.457 | 32 | 350.322,788 404.116,728 | 33 | 350.333,212 404.116,105 | 10.443 | 33 | 350.333,212 404.116,105 | 34 | 350.356,269 404.114,066 | 23.147 |
| 34 | 350.356,269 404.114,066 | 35 | 350.370,772 404.113,216 | 14.528 | 35 | 350.370,772 404.113,216 | 36 | 350.387,37 404.113,386 | 16.599 | 36 | 350.387,37 404.113,386 | 37 | 350.398,889 404.114,602 | 11.583 |
| 37 | 350.398,889 404.114,602 | 38 | 350.398,585 404.119,468 | 4.875 | 38 | 350.398,585 404.119,468 | 39 | 350.392,004 404.132,019 | 14.172 | 39 | 350.392,004 404.132,019 | 40 | 350.384,995 404.143,693 | 13.616 |
| 40 | 350.384,995 404.143,693 | 41 | 350.384,727 404.143,64 | 0.273 | 41 | 350.384,727 404.143,64 | 42 | 350.370,863 404.140,99 | 14.115 | 42 | 350.370,863 404.140,99 | 43 | 350.364,047 404.139,189 | 7.05 |
| 43 | 350.364,047 404.139,189 | 44 | 350.357,286 404.136,815 | 7.166 | 44 | 350.357,286 404.136,815 | 45 | 350.348,397 404.134,774 | 9.12 | 45 | 350.348,397 404.134,774 | 46 | 350.340,739 404.133,637 | 7.742 |
| 46 | 350.340,739 404.133,637 | 47 | 350.336,572 404.132,997 | 4.216 | 47 | 350.336,572 404.132,997 | 48 | 350.328,387 404.131,727 | 8.283 | 48 | 350.328,387 404.131,727 | 49 | 350.312,467 404.130,171 | 15.996 |
| 49 | 350.312,467 404.130,171 | 50 | 350.302,929 404.129,42 | 9.568 | 50 | 350.302,929 404.129,42 | 51 | 350.291,153 404.128,867 | 11.789 | 51 | 350.291,153 404.128,867 | 52 | 350.288,808 404.133,006 | 4.757 |
| 52 | 350.288,808 404.133,006 | 53 | 350.299,521 404.133,047 | 10.713 | 53 | 350.299,521 404.133,047 | 54 | 350.310,058 404.134,065 | 10.586 | 54 | 350.310,058 404.134,065 | 55 | 350.320,759 404.134,654 | 10.717 |
| 55 | 350.320,759 404.134,654 | 56 | 350.332,536 404.135,219 | 11.791 | 56 | 350.332,536 404.135,219 | 57 | 350.339,609 404.136,3 | 7.155 | 57 | 350.339,609 404.136,3 | 58 | 350.347,081 404.137,737 | 7.609 |
| 58 | 350.347,081 404.137,737 | 59 | 350.354,66 404.138,886 | 7.666 | 59 | 350.354,66 404.138,886 | 60 | 350.360,728 404.141,376 | 6.559 | 60 | 350.360,728 404.141,376 | 61 | 350.366,004 404.142,727 | 5.446 |
| 61 | 350.366,004 404.142,727 | 62 | 350.368,711 404.143,858 | 2.934 | 62 | 350.368,711 404.143,858 | 63 | 350.374,028 404.144,643 | 5.375 | 63 | 350.374,028 404.144,643 | 64 | 350.382,907 404.146,638 | 9.1 |
| 64 | 350.382,907 404.146,638 | 65 | 350.383,192 404.146,695 | 0.291 | 65 | 350.383,192 404.146,695 | 66 | 350.381,486 404.149,537 | 3.315 | 66 | 350.381,486 404.149,537 | 67 | 350.380,369 404.151,397 | 2.17 |
| 67 | 350.380,369 404.151,397 | 68 | 350.380,877 404.154,206 | 2.855 | 68 | 350.380,877 404.154,206 | 69 | 350.384,371 404.158,429 | 5.481 | 69 | 350.384,371 404.158,429 | 70 | 350.382,932 404.162,179 | 4.017 |
| 70 | 350.382,932 404.162,179 | 71 | 350.381,31 404.163,679 | 2.209 | 71 | 350.381,31 404.163,679 | 72 | 350.380,0 404.165,553 | 2.286 | 72 | 350.380,0 404.165,553 | 73 | 350.378,93 404.166,824 | 1.661 |
| 73 | 350.378,93 404.166,824 | 74 | 350.376,326 404.168,52 | 3.108 | 74 | 350.376,326 404.168,52 | 75 | 350.372,443 404.170,243 | 4.248 | 75 | 350.372,443 404.170,243 | 76 | 350.369,035 404.171,688 | 3.702 |
| 76 | 350.369,035 404.171,688 | 77 | 350.363,862 404.174,874 | 6.075 | 77 | 350.363,862 404.174,874 | 78 | 350.361,071 404.176,268 | 3.12 | 78 | 350.361,071 404.176,268 | 1 | 350.353,427 404.181,295 | 9.149 |

** Lungimile segmentelor sunt determinate în planul de proiecție Stereo 70 și sunt rotunjite la 1 milimetru.

*** Distanța dintre puncte este formată din segmente cumulate ce sunt mai mici decât valoarea 1 milimetru.

**DATE DESPRE IMOBILUL NR. 4425**

Oficiul de Cadastru și Publicitate Imobiliară GORJ
Biroul de Cadastru și Publicitate Imobiliară Targu Jiu

A. Partea I. Descrierea imobilului

TEREN Necunoscut

Adresa: Loc. Bâlta, Jud. Gorj

| Nr. Crt | Nr cadastral Nr. topografic | Suprafața* (mp) | Observații / Referințe |
|---------|--------------------------------|-----------------|---|
| A1 | | 14.986 | Sector cadastral:85 Teren neimprejmuit; |

B. Partea II. Proprietari și acte

| Inscrieri privitoare la dreptul de proprietate și alte drepturi reale | | Referințe |
|---|---|-----------|
| 0 / 02/02/2026 | | |
| Act Administrativ nr. 11908, din 03/11/2025 emis de PRIMARIA RUNCU; | | |
| B1 | Inscrierea posesiei, drept de PROPRIETATE, dobandit prin Lege, cota actuala 1/1 1) NEIDENTIFICAT NEIDENTIFICAT | A1 |
| / | | |
| Act Normativ nr. 7, din 13/03/1996 emis de PARLAMENTUL ROMANIEI; | | |
| B2 | Se noteaza mentiunea de proprietar neidentificat | A1 |

C. Partea III. SARCINI .

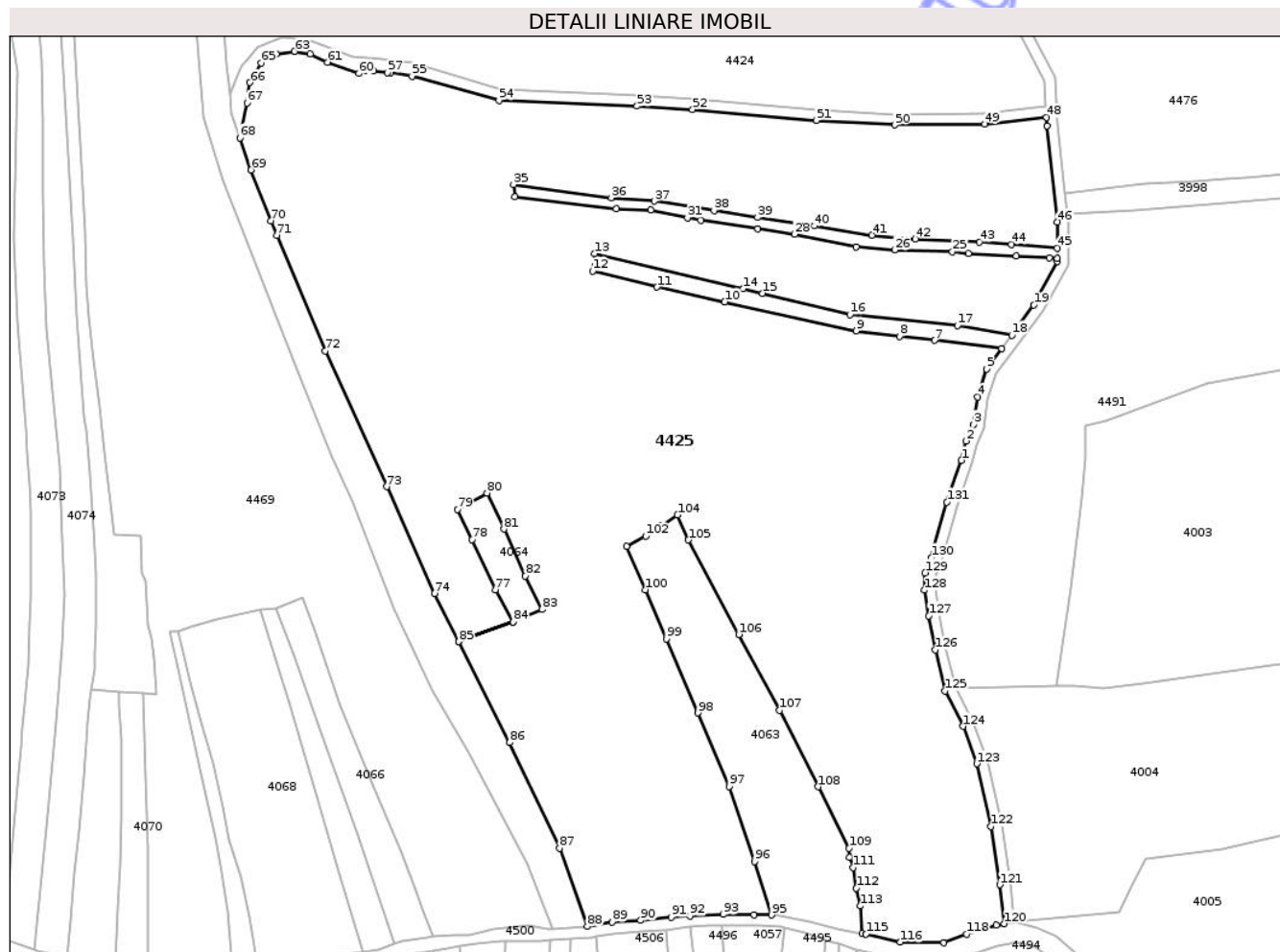
| Inscrieri privind dezmembramintele dreptului de proprietate, drepturi reale de garanție și sarcini | Referințe |
|--|-----------|
| NU SUNT | |

Anexa Nr. 1 La Partea I

Teren

| Nr cadastral | Suprafața (mp)* | Observații / Referințe |
|--------------|-----------------|------------------------|
| | 14.986 | |

* Suprafața este determinată în planul de proiecție Stereo 70.



Date referitoare la teren

| Crt | Categorie folosință | Intravilan | Suprafața (mp) | Tarla | Parcelă | Nr. topo | Observații / Referințe |
|-----|---------------------|------------|----------------|-------|---|----------|--|
| 1 | vie | DA | 3.372 | 309 | 22194, ..., 22201/1, 22202/2, ..., 22210, | - | 22216, ..., 22218, 22220, 22221, 22224, ..., 22228, 22233, 22234/2, 22236, 22238, ..., 22242 |
| 2 | vie | NU | 11.614 | 309 | 22194, ..., 22201/1, 22202/2, ..., 22210, | - | 22216, ..., 22218, 22220, 22221, 22224, ..., 22228, 22233, 22234/2, 22236, 22238, ..., 22242 |

Lungime Segmente

1) Valorile lungimilor segmentelor sunt obținute din proiecție în plan.

| Punct început | X / Y | Punct sfârșit | X / Y | Lungime segment | Punct început | X / Y | Punct sfârșit | X / Y | Lungime segment | Punct început | X / Y | Punct sfârșit | X / Y | Lungime segment |
|---------------|----------------------------|---------------|----------------------------|-----------------|---------------|----------------------------|---------------|----------------------------|-----------------|---------------|----------------------------|---------------|----------------------------|-----------------|
| 1 | 350.383,116 404.048,838 | 2 | 350.383,979 404.052,407 | 3.672 | 2 | 350.383,979 404.052,407 | 3 | 350.385,314 404.055,477 | 3.348 | 3 | 350.385,314 404.055,477 | 4 | 350.386,146 404.060,618 | 5.208 |
| 4 | 350.386,146 404.060,618 | 5 | 350.387,844 404.065,784 | 5.438 | 5 | 350.387,844 404.065,784 | 6 | 350.390,665 404.069,609 | 4.753 | 6 | 350.390,665 404.069,609 | 7 | 350.378,183 404.071,142 | 12.576 |

| Punct început | X / Y | Punct sfârșit | X / Y | Lungime segment | Punct început | X / Y | Punct sfârșit | X / Y | Lungime segment | Punct început | X / Y | Punct sfârșit | X / Y | Lungime segment |
|---------------|----------------------------|---------------|----------------------------|-----------------|---------------|----------------------------|---------------|----------------------------|-----------------|---------------|----------------------------|---------------|----------------------------|-----------------|
| 7 | 350.378,183 404.071,142 | 8 | 350.371,566 404.071,865 | 6.656 | 8 | 350.371,566 404.071,865 | 9 | 350.363,561 404.072,887 | 8.07 | 9 | 350.363,561 404.072,887 | 10 | 350.339,036 404.078,311 | 25.118 |
| 10 | 350.339,036 404.078,311 | 11 | 350.326,407 404.081,04 | 12.92 | 11 | 350.326,407 404.081,04 | 12 | 350.314,46 404.084,022 | 12.314 | 12 | 350.314,46 404.084,022 | 13 | 350.314,801 404.087,272 | 3.268 |
| 13 | 350.314,801 404.087,272 | 14 | 350.342,517 404.080,739 | 28.476 | 14 | 350.342,517 404.080,739 | 15 | 350.346,038 404.079,907 | 3.618 | 15 | 350.346,038 404.079,907 | 16 | 350.362,359 404.075,949 | 16.794 |
| 16 | 350.362,359 404.075,949 | 17 | 350.382,413 404.073,908 | 20.158 | 17 | 350.382,413 404.073,908 | 18 | 350.392,531 404.072,142 | 10.271 | 18 | 350.392,531 404.072,142 | 19 | 350.396,627 404.077,7 | 6.904 |
| 19 | 350.396,627 404.077,7 | 20 | 350.401,025 404.085,799 | 9.216 | 20 | 350.401,025 404.085,799 | 21 | 350.401,026 404.086,337 | 0.538 | 21 | 350.401,026 404.086,337 | 22 | 350.399,479 404.086,497 | 1.555 |
| 22 | 350.399,479 404.086,497 | 23 | 350.393,356 404.086,843 | 6.133 | 23 | 350.393,356 404.086,843 | 24 | 350.384,432 404.087,329 | 8.937 | 24 | 350.384,432 404.087,329 | 25 | 350.381,45 404.087,652 | 2.999 |
| 25 | 350.381,45 404.087,652 | 26 | 350.370,674 404.087,956 | 10.78 | 26 | 350.370,674 404.087,956 | 27 | 350.363,515 404.088,499 | 7.18 | 27 | 350.363,515 404.088,499 | 28 | 350.352,054 404.090,881 | 11.706 |
| 28 | 350.352,054 404.090,881 | 29 | 350.345,223 404.091,89 | 6.905 | 29 | 350.345,223 404.091,89 | 30 | 350.334,543 404.093,517 | 10.803 | 30 | 350.334,543 404.093,517 | 31 | 350.332,085 404.093,963 | 2.498 |
| 31 | 350.332,085 404.093,963 | 32 | 350.325,233 404.095,405 | 7.002 | 32 | 350.325,233 404.095,405 | 33 | 350.318,822 404.095,594 | 6.414 | 33 | 350.318,822 404.095,594 | 34 | 350.299,964 404.097,812 | 18.988 |
| 34 | 350.299,964 404.097,812 | 35 | 350.299,702 404.100,139 | 2.342 | 35 | 350.299,702 404.100,139 | 36 | 350.317,917 404.097,665 | 18.382 | 36 | 350.317,917 404.097,665 | 37 | 350.325,913 404.097,024 | 8.022 |
| 37 | 350.325,913 404.097,024 | 38 | 350.337,065 404.095,314 | 11.282 | 38 | 350.337,065 404.095,314 | 39 | 350.345,134 404.094,028 | 8.171 | 39 | 350.345,134 404.094,028 | 40 | 350.355,738 404.092,429 | 10.724 |
| 40 | 350.355,738 404.092,429 | 41 | 350.366,496 404.090,71 | 10.894 | 41 | 350.366,496 404.090,71 | 42 | 350.374,526 404.090,021 | 8.06 | 42 | 350.374,526 404.090,021 | 43 | 350.386,524 404.089,462 | 12.011 |
| 43 | 350.386,524 404.089,462 | 44 | 350.392,475 404.088,986 | 5.97 | 44 | 350.392,475 404.088,986 | 45 | 350.401,028 404.088,28 | 8.582 | 45 | 350.401,028 404.088,28 | 46 | 350.401,032 404.093,183 | 4.903 |
| 46 | 350.401,032 404.093,183 | 47 | 350.399,109 404.111,085 | 18.005 | 47 | 350.399,109 404.111,085 | 48 | 350.399,014 404.112,604 | 1.522 | 48 | 350.399,014 404.112,604 | 49 | 350.387,486 404.111,387 | 11.592 |
| 49 | 350.387,486 404.111,387 | 50 | 350.370,723 404.111,216 | 16.764 | 50 | 350.370,723 404.111,216 | 51 | 350.356,122 404.112,071 | 14.626 | 51 | 350.356,122 404.112,071 | 52 | 350.333,064 404.114,11 | 23.148 |
| 52 | 350.333,064 404.114,11 | 53 | 350.322,688 404.114,731 | 10.395 | 53 | 350.322,688 404.114,731 | 54 | 350.297,007 404.115,76 | 25.702 | 54 | 350.297,007 404.115,76 | 55 | 350.280,759 404.120,317 | 16.875 |
| 55 | 350.280,759 404.120,317 | 56 | 350.276,774 404.120,887 | 4.026 | 56 | 350.276,774 404.120,887 | 57 | 350.276,189 404.120,945 | 0.588 | 57 | 350.276,189 404.120,945 | 58 | 350.273,558 404.121,279 | 2.652 |
| 58 | 350.273,558 404.121,279 | 59 | 350.272,022 404.121,373 | 1.539 | 59 | 350.272,022 404.121,373 | 60 | 350.270,866 404.120,805 | 1.288 | 60 | 350.270,866 404.120,805 | 61 | 350.265,017 404.122,884 | 6.207 |
| 61 | 350.265,017 404.122,884 | 62 | 350.261,829 404.124,378 | 3.521 | 62 | 350.261,829 404.124,378 | 63 | 350.258,883 404.124,902 | 2.992 | 63 | 350.258,883 404.124,902 | 64 | 350.255,476 404.124,395 | 3.445 |
| 64 | 350.255,476 404.124,395 | 65 | 350.252,665 404.122,765 | 3.249 | 65 | 350.252,665 404.122,765 | 66 | 350.250,56 404.119,103 | 4.224 | 66 | 350.250,56 404.119,103 | 67 | 350.250,052 404.115,29 | 3.847 |
| 67 | 350.250,052 404.115,29 | 68 | 350.248,699 404.108,826 | 6.604 | 68 | 350.248,699 404.108,826 | 69 | 350.250,792 404.102,848 | 6.334 | 69 | 350.250,792 404.102,848 | 70 | 350.254,474 404.093,354 | 10.183 |
| 70 | 350.254,474 404.093,354 | 71 | 350.255,579 404.090,689 | 2.885 | 71 | 350.255,579 404.090,689 | 72 | 350.264,612 404.069,2 | 23.31 | 72 | 350.264,612 404.069,2 | 73 | 350.276,058 404.043,922 | 27.749 |
| 73 | 350.276,058 404.043,922 | 74 | 350.284,954 404.024,037 | 21.784 | 74 | 350.284,954 404.024,037 | 75 | 350.289,479 404.015,095 | 10.022 | 75 | 350.289,479 404.015,095 | 76 | 350.299,591 404.018,769 | 10.759 |
| 76 | 350.299,591 404.018,769 | 77 | 350.296,309 404.024,746 | 6.819 | 77 | 350.296,309 404.024,746 | 78 | 350.291,967 404.034,095 | 10.308 | 78 | 350.291,967 404.034,095 | 79 | 350.289,286 404.039,694 | 6.208 |
| 79 | 350.289,286 404.039,694 | 80 | 350.294,762 404.042,723 | 6.258 | 80 | 350.294,762 404.042,723 | 81 | 350.297,887 404.036,041 | 7.377 | 81 | 350.297,887 404.036,041 | 82 | 350.301,902 404.027,285 | 9.633 |
| 82 | 350.301,902 404.027,285 | 83 | 350.304,991 404.021,087 | 6.925 | 83 | 350.304,991 404.021,087 | 84 | 350.299,594 404.018,765 | 5.875 | 84 | 350.299,594 404.018,765 | 85 | 350.289,48 404.015,093 | 10.76 |
| 85 | 350.289,48 404.015,093 | 86 | 350.298,983 403.996,31 | 21.05 | 86 | 350.298,983 403.996,31 | 87 | 350.308,269 403.976,662 | 21.732 | 87 | 350.308,269 403.976,662 | 88 | 350.313,461 403.962,108 | 15.452 |
| 88 | 350.313,461 403.962,108 | 89 | 350.318,054 403.962,914 | 4.663 | 89 | 350.318,054 403.962,914 | 90 | 350.323,399 403.963,214 | 5.353 | 90 | 350.323,399 403.963,214 | 91 | 350.329,074 403.963,822 | 5.707 |
| 91 | 350.329,074 403.963,822 | 92 | 350.332,535 403.964,033 | 3.467 | 92 | 350.332,535 403.964,033 | 93 | 350.338,785 403.964,339 | 6.257 | 93 | 350.338,785 403.964,339 | 94 | 350.344,452 403.964,239 | 5.668 |
| 94 | 350.344,452 403.964,239 | 95 | 350.347,739 403.964,208 | 3.287 | 95 | 350.347,739 403.964,208 | 96 | 350.344,642 403.974,18 | 10.442 | 96 | 350.344,642 403.974,18 | 97 | 350.339,864 403.988,137 | 14.752 |
| 97 | 350.339,864 403.988,137 | 98 | 350.334,066 404.001,802 | 14.844 | 98 | 350.334,066 404.001,802 | 99 | 350.328,14 404.015,569 | 14.988 | 99 | 350.328,14 404.015,569 | 100 | 350.324,246 404.024,755 | 9.977 |
| 100 | 350.324,246 404.024,755 | 101 | 350.320,768 404.032,808 | 8.772 | 101 | 350.320,768 404.032,808 | 102 | 350.324,327 404.034,704 | 4.033 | 102 | 350.324,327 404.034,704 | 103 | 350.327,188 404.036,672 | 3.473 |
| 103 | 350.327,188 404.036,672 | 104 | 350.330,243 404.038,646 | 3.637 | 104 | 350.330,243 404.038,646 | 105 | 350.332,256 404.034,001 | 5.062 | 105 | 350.332,256 404.034,001 | 106 | 350.341,663 404.016,398 | 19.959 |

| Punct început | X / Y | Punct sfârșit | X / Y | Lungime segment | Punct început | X / Y | Punct sfârșit | X / Y | Lungime segment | Punct început | X / Y | Punct sfârșit | X / Y | Lungime segment |
|---------------|----------------------------|---------------|----------------------------|-----------------|---------------|----------------------------|---------------|----------------------------|-----------------|---------------|----------------------------|---------------|----------------------------|-----------------|
| 106 | 350.341,663 404.016,398 | 107 | 350.349,231 404.002,281 | 16.018 | 107 | 350.349,231 404.002,281 | 108 | 350.356,47 403.988,085 | 15.935 | 108 | 350.356,47 403.988,085 | 109 | 350.362,18 403.976,618 | 12.81 |
| 109 | 350.362,18 403.976,618 | 110 | 350.362,23 403.974,957 | 1.662 | 110 | 350.362,23 403.974,957 | 111 | 350.362,959 403.973,07 | 2.023 | 111 | 350.362,959 403.973,07 | 112 | 350.363,572 403.969,217 | 3.901 |
| 112 | 350.363,572 403.969,217 | 113 | 350.364,3 403.965,891 | 3.405 | 113 | 350.364,3 403.965,891 | 114 | 350.364,618 403.960,807 | 5.094 | 114 | 350.364,618 403.960,807 | 115 | 350.365,354 403.960,672 | 0.748 |
| 115 | 350.365,354 403.960,672 | 116 | 350.371,771 403.959,173 | 6.59 | 116 | 350.371,771 403.959,173 | 117 | 350.379,886 403.959,057 | 8.116 | 117 | 350.379,886 403.959,057 | 118 | 350.384,113 403.960,673 | 4.525 |
| 118 | 350.384,113 403.960,673 | 119 | 350.389,63 403.962,377 | 5.774 | 119 | 350.389,63 403.962,377 | 120 | 350.391,13 403.962,621 | 1.52 | 120 | 350.391,13 403.962,621 | 121 | 350.390,298 403.969,846 | 7.273 |
| 121 | 350.390,298 403.969,846 | 122 | 350.388,634 403.980,708 | 10.989 | 122 | 350.388,634 403.980,708 | 123 | 350.385,976 403.992,352 | 11.944 | 123 | 350.385,976 403.992,352 | 124 | 350.383,46 403.999,328 | 7.416 |
| 124 | 350.383,46 403.999,328 | 125 | 350.380,107 404.005,884 | 7.364 | 125 | 350.380,107 404.005,884 | 126 | 350.378,25 404.013,568 | 7.905 | 126 | 350.378,25 404.013,568 | 127 | 350.377,028 404.019,894 | 6.443 |
| 127 | 350.377,028 404.019,894 | 128 | 350.376,244 404.024,67 | 4.84 | 128 | 350.376,244 404.024,67 | 129 | 350.376,373 404.027,879 | 3.212 | 129 | 350.376,373 404.027,879 | 130 | 350.377,492 404.030,694 | 3.029 |
| 130 | 350.377,492 404.030,694 | 131 | 350.380,428 404.041,059 | 10.773 | 131 | 350.380,428 404.041,059 | 132 | 350.383,116 404.048,838 | 8.23 | | | | | |

** Lungimile segmentelor sunt determinate în planul de proiecție Stereo 70 și sunt rotunjite la 1 milimetru.

*** Distanța dintre puncte este formată din segmente cumulate ce sunt mai mici decât valoarea 1 milimetru.

Neutilizabil în
Civil

**DATE DESPRE IMOBILUL NR. 4450**

Oficiul de Cadastru și Publicitate Imobiliară GORJ
Biroul de Cadastru și Publicitate Imobiliară Targu Jiu

A. Partea I. Descrierea imobilului

TEREN Intravilan

Adresa: Loc. Bâlta, Jud. Gorj

| Nr. Crt | Nr cadastral Nr. topografic | Suprafața* (mp) | Observații / Referințe |
|---------|--------------------------------|-----------------|---|
| A1 | | 211 | Sector cadastral:85 Teren neimprejmuit; |

B. Partea II. Proprietari și acte

| Inscrieri privitoare la dreptul de proprietate și alte drepturi reale | | Referințe |
|---|---|-----------|
| 0 / 02/02/2026 | | |
| Act Administrativ nr. 11908, din 03/11/2025 emis de PRIMARIA RUNCU; | | |
| B1 | Inscrierea posesiei, drept de PROPRIETATE, dobandit prin Lege, cota actuala 1/1 1) NEIDENTIFICAT NEIDENTIFICAT | A1 |
| / | | |
| Act Normativ nr. 7, din 13/03/1996 emis de PARLAMENTUL ROMANIEI; | | |
| B2 | Se noteaza mentiunea de proprietar neidentificat | A1 |

C. Partea III. SARCINI .

| Inscrieri privind dezmembramintele dreptului de proprietate, drepturi reale de garanție și sarcini | Referințe |
|--|-----------|
| NU SUNT | |

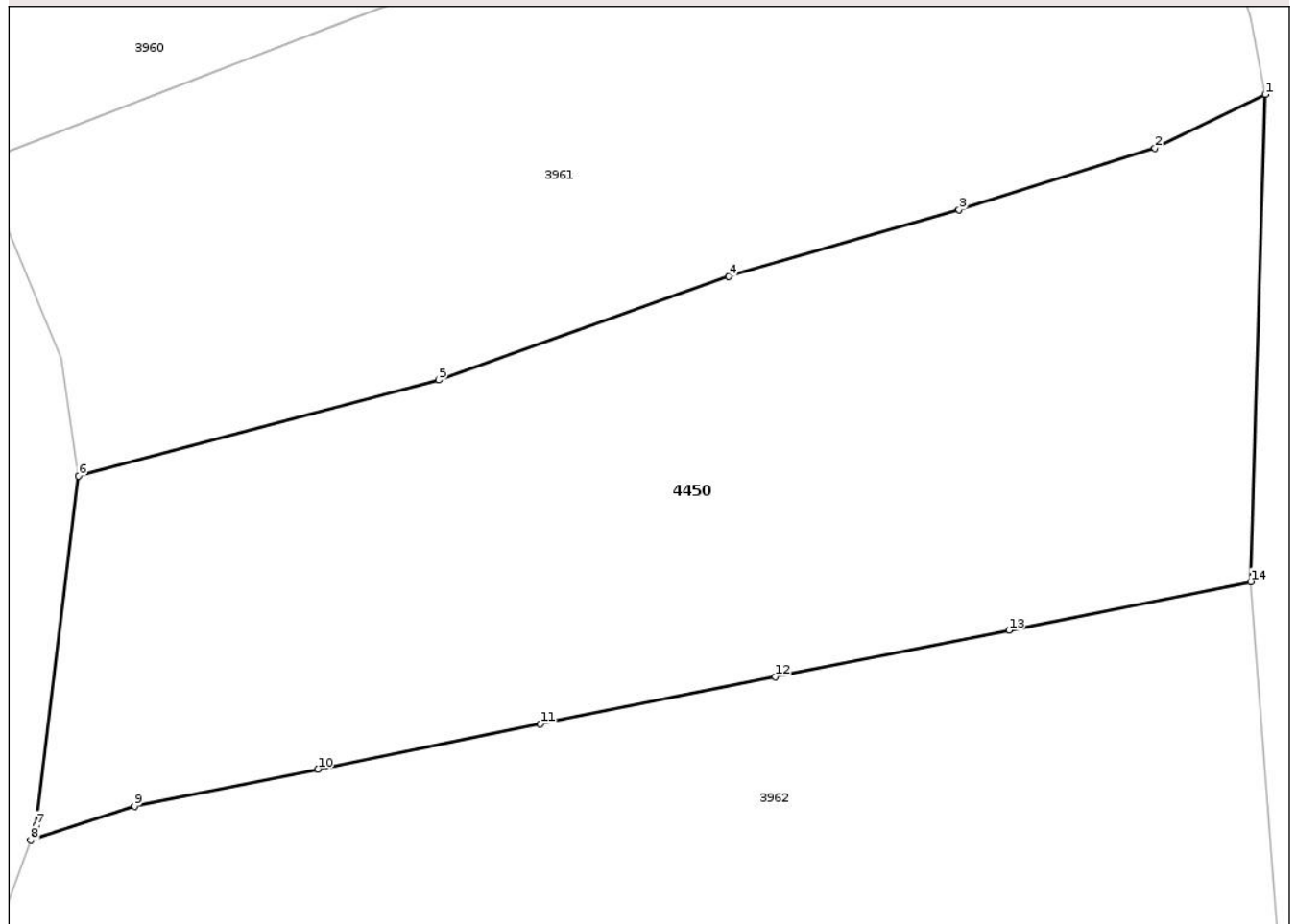
Anexa Nr. 1 La Partea I

Teren

| | | |
|--------------|-----------------|------------------------|
| Nr cadastral | Suprafața (mp)* | Observații / Referințe |
| | 211 | |

* Suprafața este determinată în planul de proiecție Stereo 70.

DETALII LINIARE IMOBIL



Date referitoare la teren

| Crt | Categorie folosință | Intra vilan | Suprafața (mp) | Tarla | Parcelă | Nr. topo | Observații / Referințe |
|-----|---------------------|-------------|----------------|-------|---------|----------|------------------------|
| 1 | arabil | DA | 211 | 22 | 231/2 | - | |

Lungime Segmente

1) Valorile lungimilor segmentelor sunt obținute din proiecție în plan.

| Punct început | X / Y | Punct sfârșit | X / Y | Lungime segment (** (m) |
|---------------|----------------------------|---------------|----------------------------|-------------------------|
| 1 | 350.483,942 404.675,562 | 2 | 350.481,622 404.674,437 | 2.578 |
| 2 | 350.481,622 404.674,437 | 3 | 350.477,507 404.673,136 | 4.316 |
| 3 | 350.477,507 404.673,136 | 4 | 350.472,662 404.671,744 | 5.041 |
| 4 | 350.472,662 404.671,744 | 5 | 350.466,57 404.669,564 | 6.47 |
| 5 | 350.466,57 404.669,564 | 6 | 350.459,007 404.667,547 | 7.827 |

| Punct început | X / Y | Punct sfârşit | X / Y | Lungime segment (** (m) |
|---------------|----------------------------|---------------|----------------------------|-------------------------|
| 6 | 350.459,007 404.667,547 | 7 | 350.458,114 404.660,209 | 7.392 |
| 7 | 350.458,114 404.660,209 | 8 | 350.458,001 404.659,899 | 0.33 |
| 8 | 350.458,001 404.659,899 | 9 | 350.460,181 404.660,616 | 2.295 |
| 9 | 350.460,181 404.660,616 | 10 | 350.464,037 404.661,39 | 3.933 |
| 10 | 350.464,037 404.661,39 | 11 | 350.468,707 404.662,343 | 4.766 |
| 11 | 350.468,707 404.662,343 | 12 | 350.473,643 404.663,33 | 5.034 |
| 12 | 350.473,643 404.663,33 | 13 | 350.478,554 404.664,307 | 5.007 |
| 13 | 350.478,554 404.664,307 | 14 | 350.483,632 404.665,326 | 5.179 |
| 14 | 350.483,632 404.665,326 | 1 | 350.483,942 404.675,562 | 10.241 |

** Lungimile segmentelor sunt determinate în planul de proiecție Stereo 70 și sunt rotunjite la 1 milimetru.

*** Distanța dintre puncte este formată din segmente cumulate ce sunt mai mici decât valoarea 1 milimetru.

**DATE DESPRE IMOBILUL NR. 4451**

Oficiul de Cadastru și Publicitate Imobiliară GORJ
Biroul de Cadastru și Publicitate Imobiliară Targu Jiu

A. Partea I. Descrierea imobilului

TEREN Necunoscut

Adresa: Loc. Bâlta, Jud. Gorj

| Nr. Crt | Nr cadastral Nr. topografic | Suprafața* (mp) | Observații / Referințe |
|---------|-----------------------------|-----------------|---|
| A1 | | 1.976 | Sector cadastral:85 Teren neimprejmuit; |

B. Partea II. Proprietari și acte

| Inscrieri privitoare la dreptul de proprietate și alte drepturi reale | Referințe |
|---|---|
| 0 / 02/02/2026 | |
| Act Administrativ nr. 11908, din 03/11/2025 emis de PRIMARIA RUNCU; | |
| B1 | Inscrierea posesiei, drept de PROPRIETATE, dobandit prin Lege, cota actuala 1/1 |
| | 1) NEIDENTIFICAT NEIDENTIFICAT |
| / | |
| Act Normativ nr. 7, din 13/03/1996 emis de PARLAMENTUL ROMANIEI; | |
| B2 | Se noteaza mentiunea de proprietar neidentificat |
| | A1 |

C. Partea III. SARCINI .

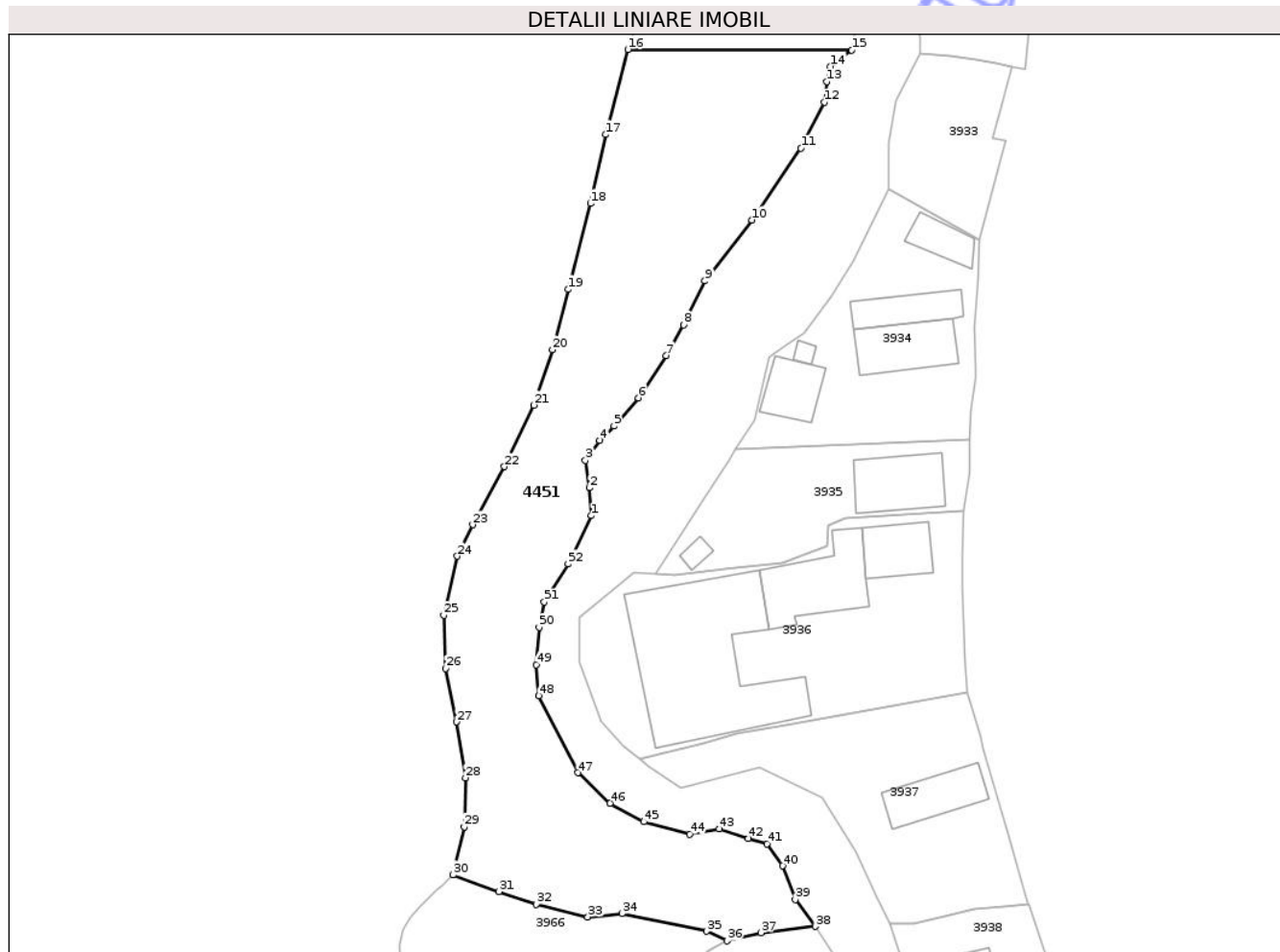
| Inscrieri privind dezmembramintele dreptului de proprietate, drepturi reale de garanție și sarcini | Referințe |
|--|-----------|
| NU SUNT | |

Anexa Nr. 1 La Partea I

Teren

| | | |
|--------------|-----------------|------------------------|
| Nr cadastral | Suprafaţa (mp)* | Observaţii / Referinţe |
| | 1.976 | |

* Suprafaţa este determinată în planul de proiecţie Stereo 70.



Date referitoare la teren

| Crt | Categorie folosinţă | Intravilan | Suprafaţa (mp) | Tarla | Parcelă | Nr. topo | Observaţii / Referinţe |
|-----|---------------------|------------|----------------|---------|------------------------|----------|------------------------|
| 1 | pasune | DA | 1.632 | 23, 310 | 247, 22339, ..., 22342 | - | |
| 2 | pasune | NU | 344 | 23, 310 | 247, 22339, ..., 22342 | - | |

Lungime Segmente

1) Valorile lungimilor segmentelor sunt obţinute din proiecţie în plan.

| Punct început | X / Y | Punct sfârşit | X / Y | Lungime segment |
|---------------|----------------------------|---------------|----------------------------|-----------------|
| 1 | 350.446,801 404.500,833 | 2 | 350.446,599 404.504,269 | 3.442 |
| 4 | 350.447,849 404.510,1 | 5 | 350.449,589 404.511,903 | 2.506 |
| 7 | 350.456,048 404.520,559 | 8 | 350.458,164 404.524,372 | 4.361 |
| 10 | 350.466,648 404.537,292 | 11 | 350.472,686 404.546,147 | 10.718 |

| Punct început | X / Y | Punct sfârşit | X / Y | Lungime segment |
|---------------|----------------------------|---------------|----------------------------|-----------------|
| 2 | 350.446,599 404.504,269 | 3 | 350.446,076 404.507,665 | 3.436 |
| 5 | 350.449,589 404.511,903 | 6 | 350.452,586 404.515,351 | 4.568 |
| 8 | 350.458,164 404.524,372 | 9 | 350.460,826 404.529,771 | 6.02 |
| 11 | 350.472,686 404.546,147 | 12 | 350.475,596 404.551,819 | 6.375 |

| Punct început | X / Y | Punct sfârşit | X / Y | Lungime segment |
|---------------|----------------------------|---------------|----------------------------|-----------------|
| 3 | 350.446,076 404.507,665 | 4 | 350.447,849 404.510,1 | 3.012 |
| 6 | 350.452,586 404.515,351 | 7 | 350.456,048 404.520,559 | 6.254 |
| 9 | 350.460,826 404.529,771 | 10 | 350.466,648 404.537,292 | 9.511 |
| 12 | 350.475,596 404.551,819 | 13 | 350.475,915 404.554,368 | 2.569 |

| Punct început | X / Y | Punct sfârșit | X / Y | Lungime segment | Punct început | X / Y | Punct sfârșit | X / Y | Lungime segment | Punct început | X / Y | Punct sfârșit | X / Y | Lungime segment |
|---------------|----------------------------|---------------|----------------------------|-----------------|---------------|----------------------------|---------------|----------------------------|-----------------|---------------|----------------------------|---------------|----------------------------|-----------------|
| 13 | 350.475,915 404.554,368 | 14 | 350.476,334 404.556,245 | 1.923 | 14 | 350.476,334 404.556,245 | 15 | 350.478,941 404.558,247 | 3.287 | 15 | 350.478,941 404.558,247 | 16 | 350.451,339 404.558,325 | 27.602 |
| 16 | 350.451,339 404.558,325 | 17 | 350.448,549 404.547,843 | 10.847 | 17 | 350.448,549 404.547,843 | 18 | 350.446,676 404.539,326 | 8.721 | 18 | 350.446,676 404.539,326 | 19 | 350.443,937 404.528,728 | 10.946 |
| 19 | 350.443,937 404.528,728 | 20 | 350.441,981 404.521,306 | 7.675 | 20 | 350.441,981 404.521,306 | 21 | 350.439,694 404.514,463 | 7.215 | 21 | 350.439,694 404.514,463 | 22 | 350.436,058 404.506,876 | 8.413 |
| 22 | 350.436,058 404.506,876 | 23 | 350.432,133 404.499,706 | 8.174 | 23 | 350.432,133 404.499,706 | 24 | 350.430,239 404.495,824 | 4.319 | 24 | 350.430,239 404.495,824 | 25 | 350.428,583 404.488,536 | 7.474 |
| 25 | 350.428,583 404.488,536 | 26 | 350.428,807 404.481,967 | 6.573 | 26 | 350.428,807 404.481,967 | 27 | 350.430,138 404.475,39 | 6.71 | 27 | 350.430,138 404.475,39 | 28 | 350.431,236 404.468,487 | 6.99 |
| 28 | 350.431,236 404.468,487 | 29 | 350.431,105 404.462,453 | 6.035 | 29 | 350.431,105 404.462,453 | 30 | 350.429,735 404.456,527 | 6.082 | 30 | 350.429,735 404.456,527 | 31 | 350.435,4 404.454,454 | 6.032 |
| 31 | 350.435,4 404.454,454 | 32 | 350.440,002 404.452,893 | 4.86 | 32 | 350.440,002 404.452,893 | 33 | 350.446,369 404.451,344 | 6.553 | 33 | 350.446,369 404.451,344 | 34 | 350.450,564 404.451,741 | 4.214 |
| 34 | 350.450,564 404.451,741 | 35 | 350.461,044 404.449,559 | 10.705 | 35 | 350.461,044 404.449,559 | 36 | 350.463,539 404.448,387 | 2.757 | 36 | 350.463,539 404.448,387 | 37 | 350.467,765 404.449,387 | 4.343 |
| 37 | 350.467,765 404.449,387 | 38 | 350.474,446 404.450,155 | 6.725 | 38 | 350.474,446 404.450,155 | 39 | 350.471,995 404.453,468 | 4.121 | 39 | 350.471,995 404.453,468 | 40 | 350.470,401 404.457,626 | 4.453 |
| 40 | 350.470,401 404.457,626 | 41 | 350.468,514 404.460,352 | 3.315 | 41 | 350.468,514 404.460,352 | 42 | 350.466,206 404.461,015 | 2.401 | 42 | 350.466,206 404.461,015 | 43 | 350.462,602 404.462,175 | 3.786 |
| 43 | 350.462,602 404.462,175 | 44 | 350.458,98 404.461,57 | 3.672 | 44 | 350.458,98 404.461,57 | 45 | 350.453,278 404.463,082 | 5.899 | 45 | 350.453,278 404.463,082 | 46 | 350.449,131 404.465,372 | 4.737 |
| 46 | 350.449,131 404.465,372 | 47 | 350.445,119 404.469,126 | 5.494 | 47 | 350.445,119 404.469,126 | 48 | 350.440,312 404.478,612 | 10.634 | 48 | 350.440,312 404.478,612 | 49 | 350.439,997 404.482,456 | 3.857 |
| 49 | 350.439,997 404.482,456 | 50 | 350.440,346 404.487,055 | 4.612 | 50 | 350.440,346 404.487,055 | 51 | 350.441,004 404.490,174 | 3.188 | 51 | 350.441,004 404.490,174 | 52 | 350.443,931 404.494,857 | 5.522 |
| 52 | 350.443,931 404.494,857 | 1 | 350.446,801 404.500,833 | 6.629 | | | | | | | | | | |

** Lungimile segmentelor sunt determinate în planul de proiecție Stereo 70 și sunt rotunjite la 1 milimetru.

*** Distanța dintre puncte este formată din segmente cumulate ce sunt mai mici decât valoarea 1 milimetru.

**DATE DESPRE IMOBILUL NR. 4452**

Oficiul de Cadastru și Publicitate Imobiliară GORJ
Biroul de Cadastru și Publicitate Imobiliară Targu Jiu

A. Partea I. Descrierea imobilului

TEREN Extravilan

Adresa: Jud. Gorj

| Nr. Crt | Nr cadastral Nr. topografic | Suprafața* (mp) | Observații / Referințe |
|---------|--------------------------------|-----------------|---|
| A1 | | 325 | Sector cadastral:85 Teren neimprejmuit; |

B. Partea II. Proprietari și acte

| Inscrieri privitoare la dreptul de proprietate și alte drepturi reale | | Referințe |
|---|---|-----------|
| 0 / 02/02/2026 | | |
| Act Administrativ nr. 11908, din 03/11/2025 emis de PRIMARIA RUNCU; | | |
| B1 | Inscrierea posesiei, drept de PROPRIETATE, dobandit prin Lege, cota actuala 1/1 1) NEIDENTIFICAT NEIDENTIFICAT | A1 |
| / | | |
| Act Normativ nr. 7, din 13/03/1996 emis de PARLAMENTUL ROMANIEI; | | |
| B2 | Se noteaza mentiunea de proprietar neidentificat | A1 |

C. Partea III. SARCINI .

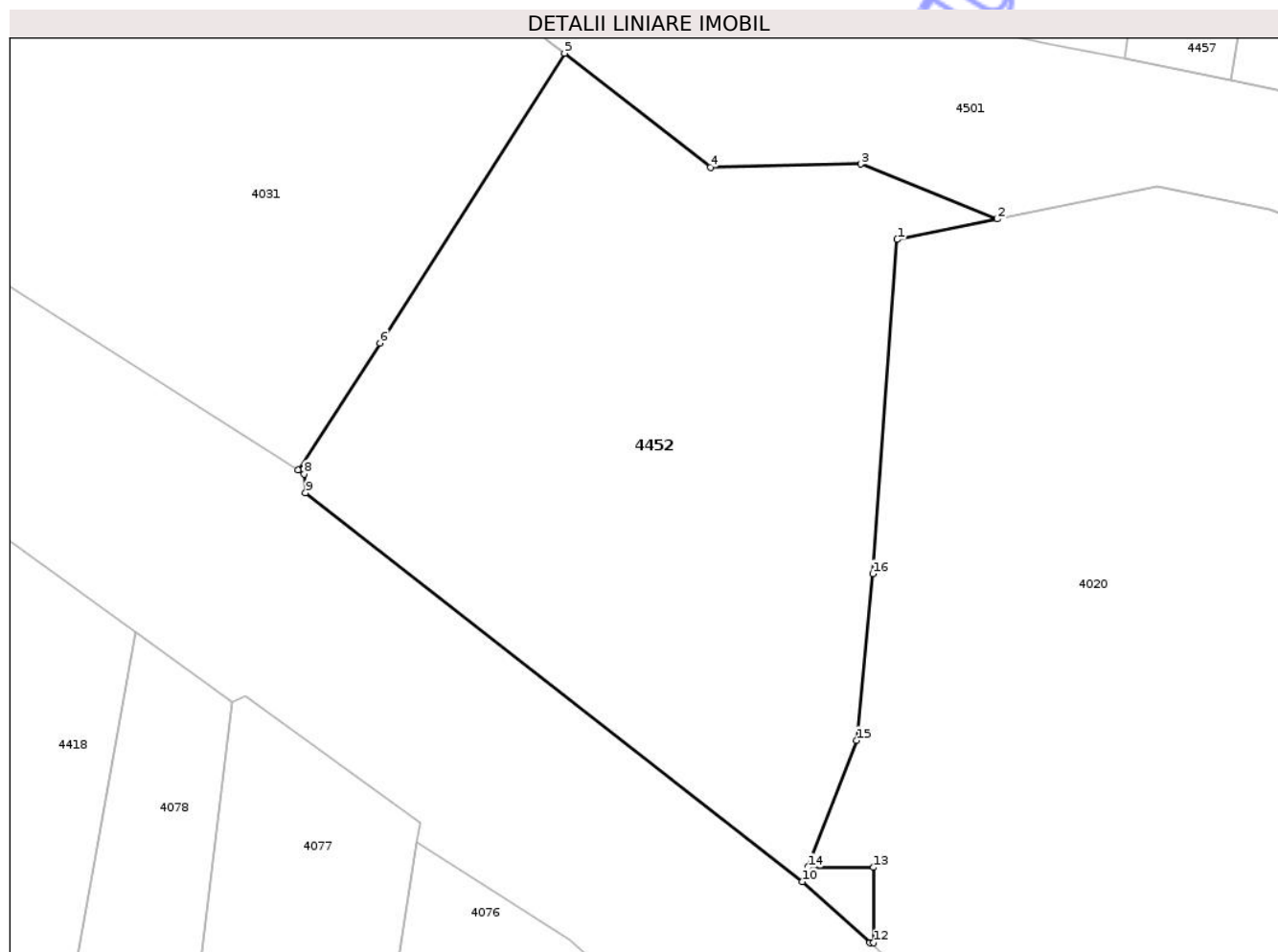
| Inscrieri privind dezmembramintele dreptului de proprietate, drepturi reale de garanție și sarcini | Referințe |
|--|-----------|
| NU SUNT | |

Anexa Nr. 1 La Partea I

Teren

| | | |
|--------------|-----------------|------------------------|
| Nr cadastral | Suprafața (mp)* | Observații / Referințe |
| | 325 | |

* Suprafața este determinată în planul de proiecție Stereo 70.



Date referitoare la teren

| Crt | Categorie folosință | Intra vilan | Suprafața (mp) | Tarla | Parcelă | Nr. topo | Observații / Referințe |
|-----|---------------------|-------------|----------------|-------|---------|----------|------------------------|
| 1 | pasune | NU | 325 | 80 | 681/2 | - | |

Lungime Segmente

1) Valorile lungimilor segmentelor sunt obținute din proiecție în plan.

| Punct început | X / Y | Punct sfârșit | X / Y | Lungime segment (** (m) |
|---------------|----------------------------|---------------|----------------------------|-------------------------|
| 1 | 350.292,9 403.775,056 | 2 | 350.296,203 403.775,735 | 3.372 |
| 2 | 350.296,203 403.775,735 | 3 | 350.291,7 403.777,547 | 4.854 |
| 3 | 350.291,7 403.777,547 | 4 | 350.286,739 403.777,432 | 4.962 |
| 4 | 350.286,739 403.777,432 | 5 | 350.281,925 403.781,197 | 6.111 |
| 5 | 350.281,925 403.781,197 | 6 | 350.275,838 403.771,645 | 11.327 |

| Punct început | X / Y | Punct sfârșit | X / Y | Lungime segment (** (m) |
|---------------|----------------------------|---------------|----------------------------|-------------------------|
| 6 | 350.275,838 403.771,645 | 7 | 350.273,132 403.767,456 | 4.987 |
| 7 | 350.273,132 403.767,456 | 8 | 350.273,331 403.767,33 | 0.236 |
| 8 | 350.273,331 403.767,33 | 9 | 350.273,386 403.766,709 | 0.623 |
| 9 | 350.273,386 403.766,709 | 10 | 350.289,775 403.753,894 | 20.804 |
| 10 | 350.289,775 403.753,894 | 11 | 350.291,99 403.751,882 | 2.992 |
| 11 | 350.291,99 403.751,882 | 12 | 350.292,123 403.751,882 | 0.133 |
| 12 | 350.292,123 403.751,882 | 13 | 350.292,123 403.754,366 | 2.484 |
| 13 | 350.292,123 403.754,366 | 14 | 350.289,956 403.754,366 | 2.167 |
| 14 | 350.289,956 403.754,366 | 15 | 350.291,56 403.758,55 | 4.481 |
| 15 | 350.291,56 403.758,55 | 16 | 350.292,091 403.764,043 | 5.519 |
| 16 | 350.292,091 403.764,043 | 1 | 350.292,9 403.775,056 | 11.043 |

** Lungimile segmentelor sunt determinate în planul de proiecție Stereo 70 și sunt rotunjite la 1 milimetru.

*** Distanța dintre puncte este formată din segmente cumulate ce sunt mai mici decât valoarea 1 milimetru.

**DATE DESPRE IMOBILUL NR. 3967**

Oficiul de Cadastru și Publicitate Imobiliară GORJ
Biroul de Cadastru și Publicitate Imobiliară Targu Jiu

A. Partea I. Descrierea imobilului

TEREN Intravilan

Adresa: Loc. Bâlta, Str Valea Bâlții, Nr. 49, Jud. Gorj

| Nr. Crt | Nr cadastral Nr. topografic | Suprafața* (mp) | Observații / Referințe |
|---------|-----------------------------|-----------------|---|
| A1 | | 709 | Sector cadastral:85 Teren neimprejmuit; |

Construcții

| Crt | Nr cadastral Nr. topografic | Adresa | Observații / Referințe |
|------|-----------------------------|---|--|
| A1.1 | | Loc. Bâlta, Str Valea Bâlții, Nr. 49, Jud. Gorj | Nr. niveluri:2; S. construita la sol:75 mp; S. construita desfasurata:150 mp; LOCUINTA |
| A1.2 | | Loc. Bâlta, Str Valea Bâlții, Nr. 49, Jud. Gorj | Nr. niveluri:1; S. construita la sol:55 mp; S. construita desfasurata:55 mp; ANEXA |
| A1.3 | | Loc. Bâlta, Str Valea Bâlții, Nr. 49, Jud. Gorj | Nr. niveluri:1; S. construita la sol:15 mp; S. construita desfasurata:15 mp; ANEXA |
| A1.4 | | Loc. Bâlta, Str Valea Bâlții, Nr. 49, Jud. Gorj | Nr. niveluri:1; S. construita la sol:16 mp; S. construita desfasurata:16 mp; ANEXA |

B. Partea II. Proprietari și acte

| Inscrieri privitoare la dreptul de proprietate și alte drepturi reale | | Referințe |
|---|--|------------------------|
| 0 / 27/01/2026 | | |
| Act Normativ nr. 7, din 13/03/1996 emis de PARLAMENTUL ROMANIEI; | | |
| B1 | Intabulare, drept de PROPRIETATE, dobandit prin Lege, cota actuala 1/1 1) NEIDENTIFICAT NEIDENTIFICAT | A1 |
| / | | |
| Act Administrativ nr. 11908, din 03/11/2025 emis de PRIMARIA RUNCU; | | |
| B2 | Se noteaza posesia factica in favoarea lui VOICHIȚONIU-COCOLEA ION 1) VOICHIȚONIU-COCOLEA ION | A1 |
| Act Normativ nr. 7, din 13/03/1996 emis de PARLAMENTUL ROMANIEI; | | |
| B3 | Intabulare, drept de PROPRIETATE, dobandit prin Lege, cota actuala 1/1 1) VOICHIȚONIU-COCOLEA ION | A1.1, A1.2, A1.3, A1.4 |

C. Partea III. SARCINI .

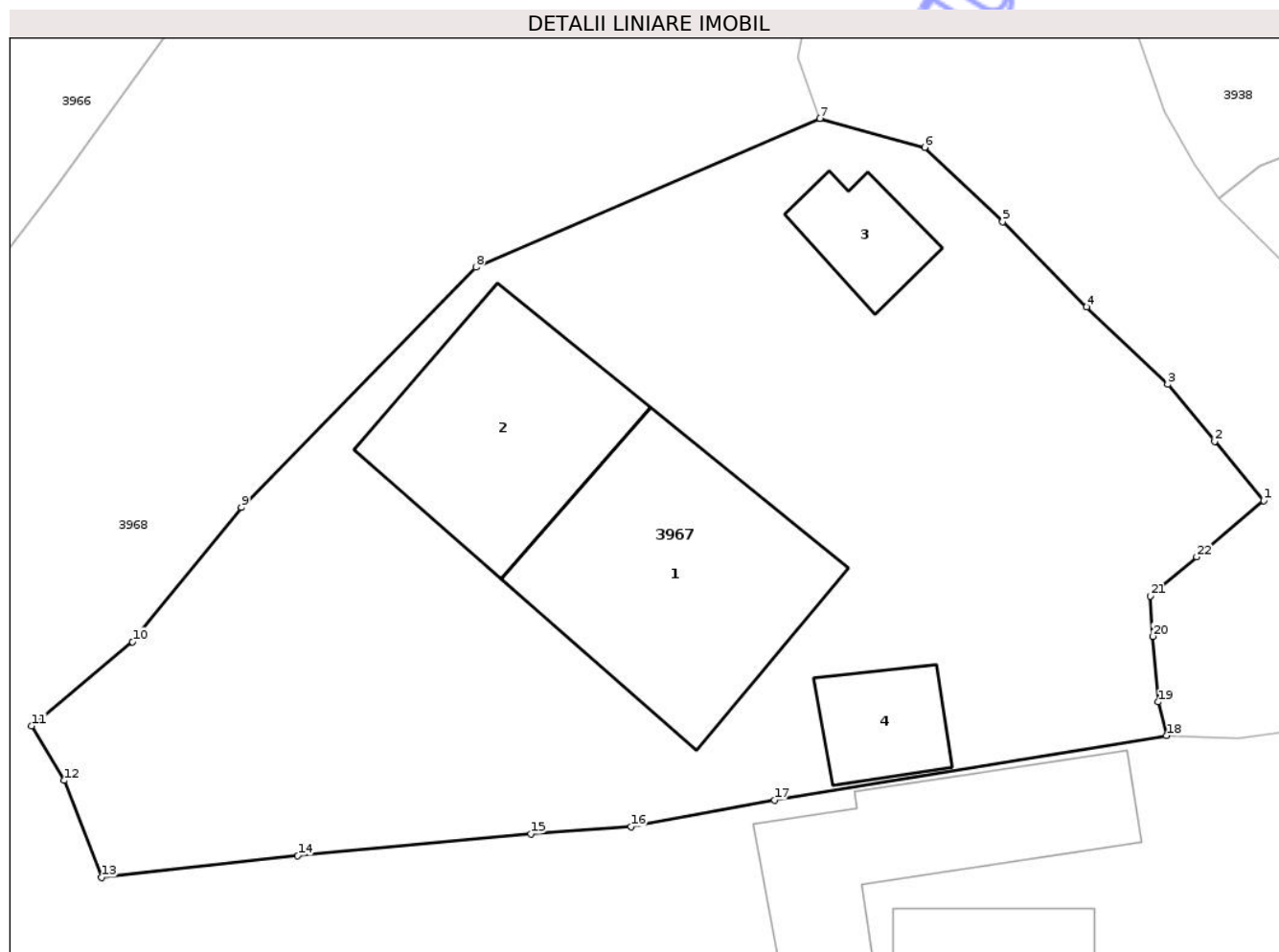
| Inscrieri privind dezmembramintele dreptului de proprietate, drepturi reale de garanție și sarcini | Referințe |
|--|-----------|
| NU SUNT | |

Anexa Nr. 1 La Partea I

Teren

| | | |
|--------------|-----------------|------------------------|
| Nr cadastral | Suprafața (mp)* | Observații / Referințe |
| | 709 | |

* Suprafața este determinată în planul de proiecție Stereo 70.



Date referitoare la teren

| Crt | Categorie folosință | Intra vilan | Suprafața (mp) | Tarla | Parcelă | Nr. topo | Observații / Referințe |
|-----|---------------------|-------------|----------------|---------|-------------------|----------|------------------------|
| 1 | curți constructii | DA | 376 | 30, 310 | 286, 287, 22335/3 | - | |
| 2 | arabil | DA | 333 | 30, 310 | 286, 287, 22335/3 | - | |

Date referitoare la construcții

| Crt | Număr | Destinație construcție | Supraf. (mp) | Situație juridică | Observații / Referințe |
|------|-------|-------------------------|--------------|-------------------|--|
| A1.1 | | construcții de locuințe | 75 | Cu acte | Nr. niveluri:2; S. construita la sol:75 mp; S. construita desfasurata:150 mp; LOCUINTA |
| A1.2 | | construcții anexa | 55 | Cu acte | Nr. niveluri:1; S. construita la sol:55 mp; S. construita desfasurata:55 mp; ANEXA |
| A1.3 | | construcții anexa | 15 | Cu acte | Nr. niveluri:1; S. construita la sol:15 mp; S. construita desfasurata:15 mp; ANEXA |
| A1.4 | | construcții anexa | 16 | Cu acte | Nr. niveluri:1; S. construita la sol:16 mp; S. construita desfasurata:16 mp; ANEXA |

Lungime Segmente

1) Valorile lungimilor segmentelor sunt obținute din proiecție în plan.

| Punct început | X / Y | Punct sfârșit | X / Y | Lungime segment (** (m) | Punct început | X / Y | Punct sfârșit | X / Y | Lungime segment (** (m) |
|---------------|-------|---------------|-------|-------------------------|---------------|-------|---------------|-------|-------------------------|
|---------------|-------|---------------|-------|-------------------------|---------------|-------|---------------|-------|-------------------------|

| Punct început | X / Y | Punct sfârșit | X / Y | Lungime segment (** (m)) | Punct început | X / Y | Punct sfârșit | X / Y | Lungime segment (** (m)) |
|---------------|----------------------------|---------------|----------------------------|--------------------------|---------------|----------------------------|---------------|----------------------------|--------------------------|
| 1 | 350.493,711 404.420,31 | 2 | 350.491,971 404.422,413 | 2.73 | 2 | 350.491,971 404.422,413 | 3 | 350.490,304 404.424,43 | 2.617 |
| 3 | 350.490,304 404.424,43 | 4 | 350.487,432 404.427,171 | 3.97 | 4 | 350.487,432 404.427,171 | 5 | 350.484,45 404.430,196 | 4.248 |
| 5 | 350.484,45 404.430,196 | 6 | 350.481,682 404.432,827 | 3.819 | 6 | 350.481,682 404.432,827 | 7 | 350.477,964 404.433,849 | 3.856 |
| 7 | 350.477,964 404.433,849 | 8 | 350.465,77 404.428,578 | 13.284 | 8 | 350.465,77 404.428,578 | 9 | 350.457,449 404.420,066 | 11.903 |
| 9 | 350.457,449 404.420,066 | 10 | 350.453,592 404.415,308 | 6.125 | 10 | 350.453,592 404.415,308 | 11 | 350.450,013 404.412,324 | 4.66 |
| 11 | 350.450,013 404.412,324 | 12 | 350.451,179 404.410,394 | 2.255 | 12 | 350.451,179 404.410,394 | 13 | 350.452,495 404.406,956 | 3.681 |
| 13 | 350.452,495 404.406,956 | 14 | 350.459,451 404.407,727 | 6.999 | 14 | 350.459,451 404.407,727 | 15 | 350.467,719 404.408,504 | 8.304 |
| 15 | 350.467,719 404.408,504 | 16 | 350.471,269 404.408,757 | 3.559 | 16 | 350.471,269 404.408,757 | 17 | 350.476,354 404.409,699 | 5.172 |
| 17 | 350.476,354 404.409,699 | 18 | 350.490,267 404.411,981 | 14.099 | 18 | 350.490,267 404.411,981 | 19 | 350.489,975 404.413,173 | 1.227 |
| 19 | 350.489,975 404.413,173 | 20 | 350.489,766 404.415,495 | 2.331 | 20 | 350.489,766 404.415,495 | 21 | 350.489,684 404.416,925 | 1.432 |
| 21 | 350.489,684 404.416,925 | 22 | 350.491,33 404.418,319 | 2.157 | 22 | 350.491,33 404.418,319 | 1 | 350.493,711 404.420,31 | 3.104 |

** Lungimile segmentelor sunt determinate în planul de proiecție Stereo 70 și sunt rotunjite la 1 milimetru.

*** Distanța dintre puncte este formată din segmente cumulate ce sunt mai mici decât valoarea 1 milimetru.

**DATE DESPRE IMOBILUL NR. 3968**

Oficiul de Cadastru și Publicitate Imobiliară GORJ
Biroul de Cadastru și Publicitate Imobiliară Targu Jiu

A. Partea I. Descrierea imobilului

TEREN Necunoscut

Adresa: Loc. Bâlta, Str Valea Bâlții, Nr. 47, Jud. Gorj

| Nr. Crt | Nr cadastral Nr. topografic | Suprafața* (mp) | Observații / Referințe |
|---------|-----------------------------|-----------------|---|
| A1 | | 2.954 | Sector cadastral:85 Teren neimprejmuit; |

Construcții

| Crt | Nr cadastral Nr. topografic | Adresa | Observații / Referințe |
|------|-----------------------------|---|--|
| A1.1 | | Loc. Bâlta, Str Valea Bâlții, Nr. 47, Jud. Gorj | Nr. niveluri:2; S. construita la sol:56 mp; S. construita desfasurata:112 mp; LOCUINTA |
| A1.2 | | Loc. Bâlta, Str Valea Bâlții, Nr. 47, Jud. Gorj | Nr. niveluri:2; S. construita la sol:46 mp; S. construita desfasurata:92 mp; LOCUINTA |
| A1.3 | | Loc. Bâlta, Str Valea Bâlții, Nr. 47, Jud. Gorj | Nr. niveluri:1; S. construita la sol:38 mp; S. construita desfasurata:38 mp; ANEXA |

B. Partea II. Proprietari și acte

| Inscrieri privitoare la dreptul de proprietate și alte drepturi reale | | Referințe |
|---|--|------------------|
| 0 / 27/01/2026 | | |
| Act Normativ nr. 7, din 13/03/1996 emis de PARLAMENTUL ROMANIEI; | | |
| B1 | Intabulare, drept de PROPRIETATE, dobandit prin Lege, cota actuala 1/1 1) NEIDENTIFICAT NEIDENTIFICAT | A1 |
| / | | |
| Act Administrativ nr. 11908, din 03/11/2025 emis de PRIMARIA RUNCU; | | |
| B2 | Se noteaza posesia factica in favoarea lui CERNEA VIORICA 1) CERNEA VIORICA | A1 |
| Act Normativ nr. 7, din 13/03/1996 emis de PARLAMENTUL ROMANIEI; | | |
| B3 | Intabulare, drept de PROPRIETATE, dobandit prin Lege, cota actuala 1/1 1) CERNEA VIORICA | A1.1, A1.2, A1.3 |

C. Partea III. SARCINI .

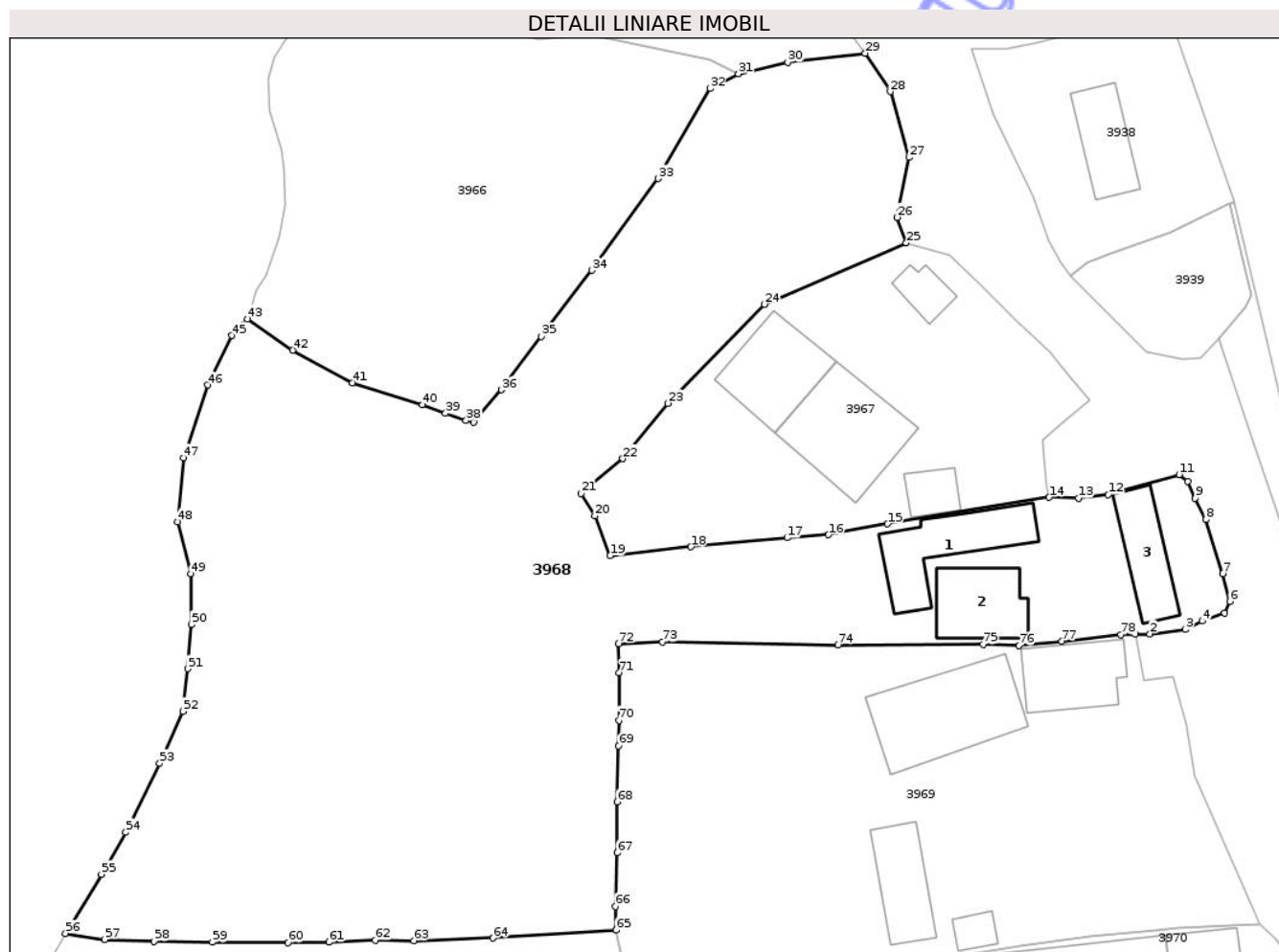
| Inscrieri privind dezmembramintele dreptului de proprietate, drepturi reale de garanție și sarcini | Referințe |
|--|-----------|
| NU SUNT | |

Anexa Nr. 1 La Partea I

Teren

| Nr cadastral | Suprafața (mp)* | Observații / Referințe |
|--------------|-----------------|------------------------|
| | 2.954 | |

* Suprafața este determinată în planul de proiecție Stereo 70.



Date referitoare la teren

| Crt | Categorie folosință | Intra vilan | Suprafața (mp) | Tarla | Parcelă | Nr. topo | Observații / Referințe |
|-----|---------------------|-------------|----------------|---------|---------------------------|----------|------------------------|
| 1 | curți constructii | DA | 375 | 30, 310 | 289 | - | |
| 2 | livada | DA | 613 | 30 | 22336/2, 22337/3 | - | |
| 3 | arabil | DA | 367 | 310 | 22335/2 | - | |
| 4 | livada | NU | 761 | 310 | 22331, 22332, 22334 | - | |
| 5 | vie | DA | 131 | 310 | 22331, 22332, 22334 | - | |
| 6 | vie | NU | 707 | 310 | 22331, 22332, 22334 | - | |

Date referitoare la construcții

| Crt | Număr | Destinație construcție | Supraf. (mp) | Situație juridică | Observații / Referințe |
|------|-------|-------------------------|--------------|-------------------|--|
| A1.1 | | construcții de locuințe | 56 | Cu acte | Nr. niveluri:2; S. construita la sol:56 mp; S. construita desfasurata:112 mp; LOCUINTA |
| A1.2 | | construcții de locuințe | 46 | Cu acte | Nr. niveluri:2; S. construita la sol:46 mp; S. construita desfasurata:92 mp; LOCUINTA |
| A1.3 | | construcții anexa | 38 | Cu acte | Nr. niveluri:1; S. construita la sol:38 mp; S. construita desfasurata:38 mp; ANEXA |

Lungime Segmente

1) Valorile lungimilor segmentelor sunt obținute din proiecție în plan.

| Punct început | X / Y | Punct sfârșit | X / Y | Lungime segment | Punct început | X / Y | Punct sfârșit | X / Y | Lungime segment | Punct început | X / Y | Punct sfârșit | X / Y | Lungime segment |
|---------------|----------------------------|---------------|----------------------------|-----------------|---------------|----------------------------|---------------|----------------------------|-----------------|---------------|----------------------------|---------------|----------------------------|-----------------|
| 1 | 350.497,678 404.400,204 | 2 | 350.498,918 404.400,228 | 1.24 | 2 | 350.498,918 404.400,228 | 3 | 350.501,958 404.400,635 | 3.067 | 3 | 350.501,958 404.400,635 | 4 | 350.503,426 404.401,337 | 1.627 |
| 4 | 350.503,426 404.401,337 | 5 | 350.505,374 404.402,014 | 2.062 | 5 | 350.505,374 404.402,014 | 6 | 350.505,798 404.403,033 | 1.104 | 6 | 350.505,798 404.403,033 | 7 | 350.505,192 404.405,427 | 2.47 |
| 7 | 350.505,192 404.405,427 | 8 | 350.503,764 404.410,058 | 4.846 | 8 | 350.503,764 404.410,058 | 9 | 350.502,826 404.411,904 | 2.071 | 9 | 350.502,826 404.411,904 | 10 | 350.502,176 404.413,334 | 1.571 |
| 10 | 350.502,176 404.413,334 | 11 | 350.501,452 404.413,946 | 0.948 | 11 | 350.501,452 404.413,946 | 12 | 350.495,349 404.412,22 | 6.342 | 12 | 350.495,349 404.412,22 | 13 | 350.492,785 404.411,891 | 2.585 |
| 13 | 350.492,785 404.411,891 | 14 | 350.490,267 404.411,981 | 2.52 | 14 | 350.490,267 404.411,981 | 15 | 350.476,354 404.409,699 | 14.099 | 15 | 350.476,354 404.409,699 | 16 | 350.471,269 404.408,757 | 5.172 |
| 16 | 350.471,269 404.408,757 | 17 | 350.467,719 404.408,504 | 3.559 | 17 | 350.467,719 404.408,504 | 18 | 350.459,451 404.407,727 | 8.304 | 18 | 350.459,451 404.407,727 | 19 | 350.452,495 404.406,956 | 6.999 |
| 19 | 350.452,495 404.406,956 | 20 | 350.451,179 404.410,394 | 3.681 | 20 | 350.451,179 404.410,394 | 21 | 350.450,013 404.412,324 | 2.255 | 21 | 350.450,013 404.412,324 | 22 | 350.453,592 404.415,308 | 4.66 |
| 22 | 350.453,592 404.415,308 | 23 | 350.457,449 404.420,066 | 6.125 | 23 | 350.457,449 404.420,066 | 24 | 350.465,77 404.428,578 | 11.903 | 24 | 350.465,77 404.428,578 | 25 | 350.477,964 404.433,849 | 13.284 |
| 25 | 350.477,964 404.433,849 | 26 | 350.477,186 404.436,039 | 2.324 | 26 | 350.477,186 404.436,039 | 27 | 350.478,205 404.441,206 | 5.267 | 27 | 350.478,205 404.441,206 | 28 | 350.476,595 404.446,85 | 5.869 |
| 28 | 350.476,595 404.446,85 | 29 | 350.474,446 404.450,155 | 3.942 | 29 | 350.474,446 404.450,155 | 30 | 350.467,765 404.449,387 | 6.725 | 30 | 350.467,765 404.449,387 | 31 | 350.463,539 404.448,387 | 4.343 |
| 31 | 350.463,539 404.448,387 | 32 | 350.461,085 404.447,117 | 2.763 | 32 | 350.461,085 404.447,117 | 33 | 350.456,625 404.439,377 | 8.933 | 33 | 350.456,625 404.439,377 | 34 | 350.450,92 404.431,494 | 9.731 |
| 34 | 350.450,92 404.431,494 | 35 | 350.446,573 404.425,804 | 7.16 | 35 | 350.446,573 404.425,804 | 36 | 350.443,161 404.421,213 | 5.72 | 36 | 350.443,161 404.421,213 | 37 | 350.440,766 404.418,412 | 3.685 |
| 37 | 350.440,766 404.418,412 | 38 | 350.440,104 404.418,592 | 0.686 | 38 | 350.440,104 404.418,592 | 39 | 350.438,337 404.419,208 | 1.871 | 39 | 350.438,337 404.419,208 | 40 | 350.436,34 404.419,957 | 2.133 |
| 40 | 350.436,34 404.419,957 | 41 | 350.430,319 404.421,834 | 6.307 | 41 | 350.430,319 404.421,834 | 42 | 350.425,173 404.424,634 | 5.858 | 42 | 350.425,173 404.424,634 | 43 | 350.421,324 404.427,319 | 4.693 |
| 43 | 350.421,324 404.427,319 | 44 | 350.420,883 404.426,812 | 0.672 | 44 | 350.420,883 404.426,812 | 45 | 350.419,947 404.425,891 | 1.313 | 45 | 350.419,947 404.425,891 | 46 | 350.417,865 404.421,641 | 4.733 |
| 46 | 350.417,865 404.421,641 | 47 | 350.415,801 404.415,351 | 6.62 | 47 | 350.415,801 404.415,351 | 48 | 350.415,295 404.409,869 | 5.505 | 48 | 350.415,295 404.409,869 | 49 | 350.416,407 404.405,41 | 4.596 |
| 49 | 350.416,407 404.405,41 | 50 | 350.416,489 404.401,044 | 4.367 | 50 | 350.416,489 404.401,044 | 51 | 350.416,149 404.397,238 | 3.821 | 51 | 350.416,149 404.397,238 | 52 | 350.415,745 404.393,58 | 3.68 |
| 52 | 350.415,745 404.393,58 | 53 | 350.413,746 404.389,111 | 4.896 | 53 | 350.413,746 404.389,111 | 54 | 350.410,841 404.383,189 | 6.596 | 54 | 350.410,841 404.383,189 | 55 | 350.408,731 404.379,589 | 4.173 |
| 55 | 350.408,731 404.379,589 | 56 | 350.405,652 404.374,502 | 5.946 | 56 | 350.405,652 404.374,502 | 57 | 350.409,013 404.373,973 | 3.402 | 57 | 350.409,013 404.373,973 | 58 | 350.413,244 404.373,825 | 4.234 |
| 58 | 350.413,244 404.373,825 | 59 | 350.418,273 404.373,75 | 5.03 | 59 | 350.418,273 404.373,75 | 60 | 350.424,776 404.373,689 | 6.503 | 60 | 350.424,776 404.373,689 | 61 | 350.428,309 404.373,745 | 3.533 |
| 61 | 350.428,309 404.373,745 | 62 | 350.432,3 404.373,898 | 3.994 | 62 | 350.432,3 404.373,898 | 63 | 350.435,609 404.373,868 | 3.309 | 63 | 350.435,609 404.373,868 | 64 | 350.442,411 404.374,09 | 6.806 |
| 64 | 350.442,411 404.374,09 | 65 | 350.453,01 404.374,763 | 10.62 | 65 | 350.453,01 404.374,763 | 66 | 350.452,959 404.376,813 | 2.051 | 66 | 350.452,959 404.376,813 | 67 | 350.453,123 404.381,429 | 4.619 |
| 67 | 350.453,123 404.381,429 | 68 | 350.453,097 404.385,814 | 4.385 | 68 | 350.453,097 404.385,814 | 69 | 350.453,22 404.390,61 | 4.798 | 69 | 350.453,22 404.390,61 | 70 | 350.453,251 404.392,816 | 2.206 |
| 70 | 350.453,251 404.392,816 | 71 | 350.453,254 404.396,921 | 4.105 | 71 | 350.453,254 404.396,921 | 72 | 350.453,232 404.399,405 | 2.484 | 72 | 350.453,232 404.399,405 | 73 | 350.457,014 404.399,546 | 3.785 |
| 73 | 350.457,014 404.399,546 | 74 | 350.472,115 404.399,282 | 15.103 | 74 | 350.472,115 404.399,282 | 75 | 350.484,578 404.399,348 | 12.463 | 75 | 350.484,578 404.399,348 | 76 | 350.487,655 404.399,23 | 3.079 |
| 76 | 350.487,655 404.399,23 | 77 | 350.491,363 404.399,588 | 3.725 | 77 | 350.491,363 404.399,588 | 78 | 350.496,438 404.400,18 | 5.109 | 78 | 350.496,438 404.400,18 | 1 | 350.497,678 404.400,204 | 1.24 |

** Lungimile segmentelor sunt determinate în planul de proiecție Stereo 70 și sunt rotunjite la 1 milimetru.

*** Distanța dintre puncte este formată din segmente cumulate ce sunt mai mici decât valoarea 1 milimetru.

**DATE DESPRE IMOBILUL NR. 3969**

Oficiul de Cadastru și Publicitate Imobiliară GORJ
Biroul de Cadastru și Publicitate Imobiliară Targu Jiu

A. Partea I. Descrierea imobilului

TEREN Intravilan

Nr. cadastral vechi:37232

Adresa: Loc. Bâlta, Str Valea Bâlții, Nr. 45, Jud. Gorj

| Nr. Crt | Nr cadastral Nr. topografic | Suprafața* (mp) | Observații / Referințe |
|---------|-----------------------------|-----------------|---------------------------------------|
| A1 | | 1.344 | Sector cadastral:85 Teren imprejmuit; |

Construcții

| Crt | Nr cadastral Nr. topografic | Adresa | Observații / Referințe |
|------|-----------------------------|---|---|
| A1.1 | | Loc. Bâlta, Str Valea Bâlții, Nr. 45, Jud. Gorj | Nr. niveluri:1; S. construita la sol:85 mp; S. construita desfasurata:85 mp; LOCUINTA |
| A1.2 | | Loc. Bâlta, Str Valea Bâlții, Nr. 45, Jud. Gorj | Nr. niveluri:1; S. construita la sol:47 mp; S. construita desfasurata:47 mp; ANEXA |
| A1.3 | | Loc. Bâlta, Str Valea Bâlții, Nr. 45, Jud. Gorj | Nr. niveluri:1; S. construita la sol:40 mp; S. construita desfasurata:40 mp; LOCUINTA |
| A1.4 | | Loc. Bâlta, Str Valea Bâlții, Nr. 45, Jud. Gorj | Nr. niveluri:1; S. construita la sol:10 mp; S. construita desfasurata:10 mp; ANEXA |

B. Partea II. Proprietari și acte

| Inscrieri privitoare la dreptul de proprietate și alte drepturi reale | | Referințe |
|---|--|------------------------|
| 0 / 27/01/2026 | | |
| Act Normativ nr. 7, din 13/03/1996 emis de PARLAMENTUL ROMANIEI; | | |
| B1 | Intabulare, drept de PROPRIETATE, dobandit prin Lege, cota actuala 1/1 1) NEIDENTIFICAT NEIDENTIFICAT | A1 |
| / | | |
| Act Administrativ nr. 11908, din 03/11/2025 emis de PRIMARIA RUNCU; | | |
| B2 | Se noteaza posesia factica in favoarea lui IONAȘCU MARIA 1) IONAȘCU MARIA | A1 |
| Act Normativ nr. 7, din 13/03/1996 emis de PARLAMENTUL ROMANIEI; | | |
| B3 | Intabulare, drept de PROPRIETATE, dobandit prin Lege, cota actuala 1/1 1) IONAȘCU MARIA | A1.1, A1.2, A1.3, A1.4 |

C. Partea III. SARCINI .

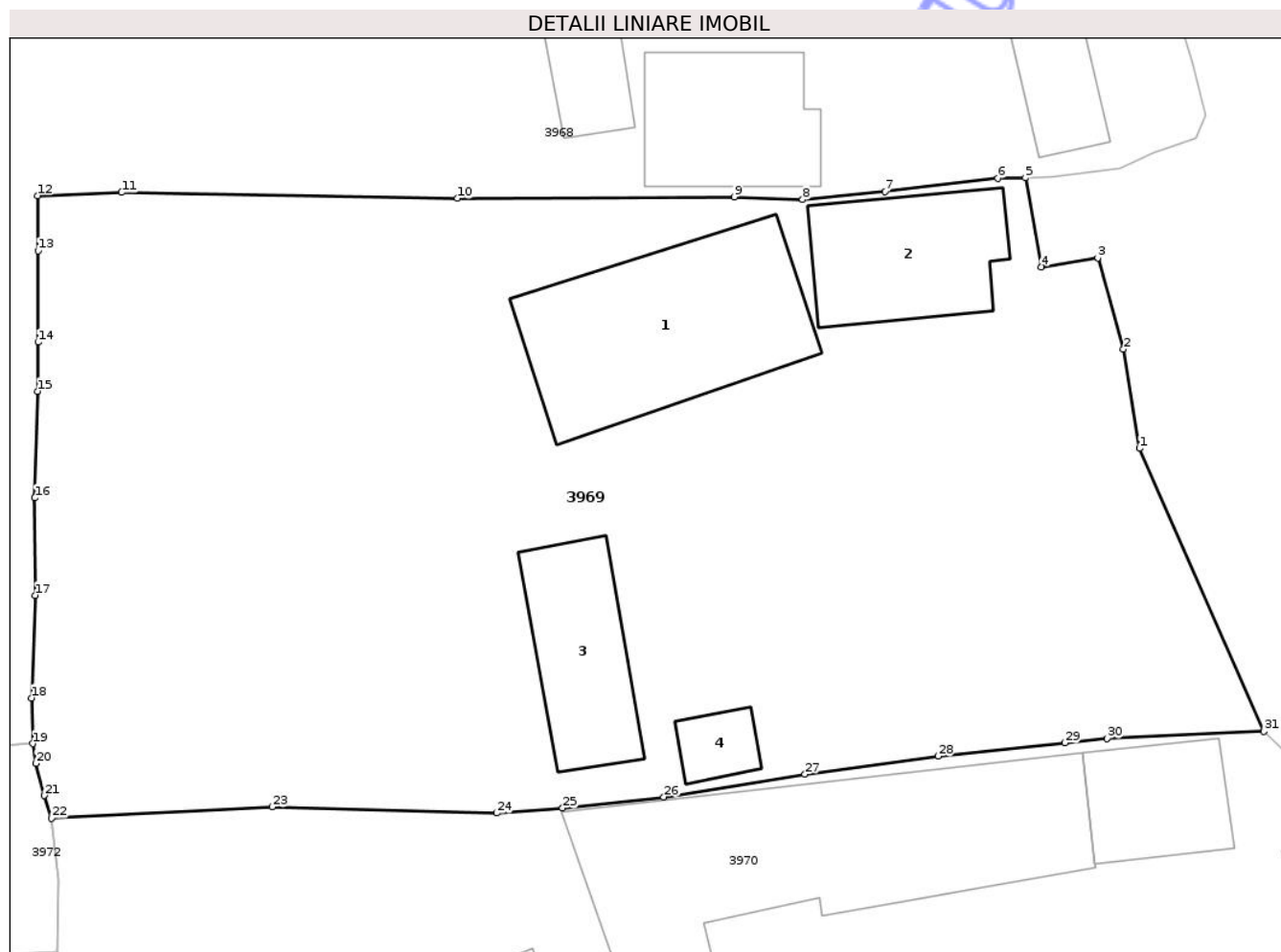
| Inscrieri privind dezmembramintele dreptului de proprietate, drepturi reale de garanție și sarcini | Referințe |
|--|-----------|
| NU SUNT | |

Anexa Nr. 1 La Partea I

Teren

| | | |
|--------------|-----------------|------------------------|
| Nr cadastral | Suprafața (mp)* | Observații / Referințe |
| | 1.344 | |

* Suprafața este determinată în planul de proiecție Stereo 70.



Date referitoare la teren

| Crt | Categorie folosință | Intravilan | Suprafața (mp) | Tarla | Parcelă | Nr. topo | Observații / Referințe |
|-----|---------------------|------------|----------------|---------|----------------------|----------|------------------------|
| 1 | curți construcții | DA | 609 | 30, 310 | 290, 293, 294, 22333 | - | |
| 2 | arabil | DA | 200 | 30, 310 | 290, 293, 294, 22333 | - | |
| 3 | livada | DA | 535 | 30, 310 | 290, 293, 294, 22333 | - | |

Date referitoare la construcții

| Crt | Număr | Destinație construcție | Supraf. (mp) | Situație juridică | Observații / Referințe |
|------|-------|-------------------------|--------------|-------------------|---|
| A1.1 | | construcții de locuințe | 85 | Cu acte | Nr. niveluri:1; S. construita la sol:85 mp; S. construita desfasurata:85 mp; LOCUINTA |
| A1.2 | | construcții anexa | 47 | Cu acte | Nr. niveluri:1; S. construita la sol:47 mp; S. construita desfasurata:47 mp; ANEXA |
| A1.3 | | construcții de locuințe | 40 | Cu acte | Nr. niveluri:1; S. construita la sol:40 mp; S. construita desfasurata:40 mp; LOCUINTA |
| A1.4 | | construcții anexa | 10 | Cu acte | Nr. niveluri:1; S. construita la sol:10 mp; S. construita desfasurata:10 mp; ANEXA |

Lungime Segmente

1) Valorile lungimilor segmentelor sunt obținute din proiecție în plan.

| Punct început | X / Y | Punct sfârșit | X / Y | Lungime segment (** (m) |
|---------------|----------------------------|---------------|----------------------------|-------------------------|
| 1 | 350.502,807 404.388,036 | 2 | 350.502,087 404.392,497 | 4.519 |
| 3 | 350.500,938 404.396,607 | 4 | 350.498,397 404.396,203 | 2.573 |
| 5 | 350.497,678 404.400,204 | 6 | 350.496,438 404.400,18 | 1.24 |
| 7 | 350.491,363 404.399,588 | 8 | 350.487,655 404.399,23 | 3.725 |
| 9 | 350.484,578 404.399,348 | 10 | 350.472,115 404.399,282 | 12.463 |
| 11 | 350.457,014 404.399,546 | 12 | 350.453,232 404.399,405 | 3.785 |
| 13 | 350.453,254 404.396,921 | 14 | 350.453,251 404.392,816 | 4.105 |
| 15 | 350.453,22 404.390,61 | 16 | 350.453,097 404.385,814 | 4.798 |
| 17 | 350.453,123 404.381,429 | 18 | 350.452,959 404.376,813 | 4.619 |
| 19 | 350.453,01 404.374,763 | 20 | 350.453,159 404.373,876 | 0.899 |
| 21 | 350.453,528 404.372,43 | 22 | 350.453,855 404.371,41 | 1.071 |
| 23 | 350.463,78 404.371,918 | 24 | 350.473,895 404.371,638 | 10.119 |
| 25 | 350.476,855 404.371,865 | 26 | 350.481,403 404.372,365 | 4.575 |
| 27 | 350.487,761 404.373,382 | 28 | 350.493,756 404.374,198 | 6.05 |
| 29 | 350.499,45 404.374,797 | 30 | 350.501,354 404.374,998 | 1.915 |
| 31 | 350.508,405 404.375,31 | 1 | 350.502,807 404.388,036 | 13.903 |

| Punct început | X / Y | Punct sfârșit | X / Y | Lungime segment (** (m) |
|---------------|----------------------------|---------------|----------------------------|-------------------------|
| 2 | 350.502,087 404.392,497 | 3 | 350.500,938 404.396,607 | 4.268 |
| 4 | 350.498,397 404.396,203 | 5 | 350.497,678 404.400,204 | 4.065 |
| 6 | 350.496,438 404.400,18 | 7 | 350.491,363 404.399,588 | 5.109 |
| 8 | 350.487,655 404.399,23 | 9 | 350.484,578 404.399,348 | 3.079 |
| 10 | 350.472,115 404.399,282 | 11 | 350.457,014 404.399,546 | 15.103 |
| 12 | 350.453,232 404.399,405 | 13 | 350.453,254 404.396,921 | 2.484 |
| 14 | 350.453,251 404.392,816 | 15 | 350.453,22 404.390,61 | 2.206 |
| 16 | 350.453,097 404.385,814 | 17 | 350.453,123 404.381,429 | 4.385 |
| 18 | 350.452,959 404.376,813 | 19 | 350.453,01 404.374,763 | 2.051 |
| 20 | 350.453,159 404.373,876 | 21 | 350.453,528 404.372,43 | 1.492 |
| 22 | 350.453,855 404.371,41 | 23 | 350.463,78 404.371,918 | 9.938 |
| 24 | 350.473,895 404.371,638 | 25 | 350.476,855 404.371,865 | 2.969 |
| 26 | 350.481,403 404.372,365 | 27 | 350.487,761 404.373,382 | 6.439 |
| 28 | 350.493,756 404.374,198 | 29 | 350.499,45 404.374,797 | 5.725 |
| 30 | 350.501,354 404.374,998 | 31 | 350.508,405 404.375,31 | 7.058 |

** Lungimile segmentelor sunt determinate în planul de proiecție Stereo 70 și sunt rotunjite la 1 milimetru.

*** Distanța dintre puncte este formată din segmente cumulate ce sunt mai mici decât valoarea 1 milimetru.



DATE DESPRE IMOBILUL NR. 3970

Oficiul de Cadastru și Publicitate Imobiliară GORJ
Biroul de Cadastru și Publicitate Imobiliară Targu Jiu

A. Partea I. Descrierea imobilului

TEREN Intravilan

Adresa: Loc. Bâlta, Str Valea Bâlții, Nr. 43, Jud. Gorj

| Nr. Crt | Nr cadastral Nr. topografic | Suprafața* (mp) | Observații / Referințe |
|---------|-----------------------------|-----------------|---|
| A1 | | 783 | Sector cadastral:85 Teren neimprejmuit; |

Construcții

| Crt | Nr cadastral Nr. topografic | Adresa | Observații / Referințe |
|------|-----------------------------|---|---|
| A1.1 | | Loc. Bâlta, Str Valea Bâlții, Nr. 43, Jud. Gorj | Nr. niveluri:1; S. construita la sol:138 mp; S. construita desfasurata:138 mp; LOCUINTA |
| A1.2 | | Loc. Bâlta, Str Valea Bâlții, Nr. 43, Jud. Gorj | Nr. niveluri:1; S. construita la sol:31 mp; S. construita desfasurata:31 mp; ANEXA |
| A1.3 | | Loc. Bâlta, Str Valea Bâlții, Nr. 43, Jud. Gorj | Nr. niveluri:1; S. construita la sol:17 mp; S. construita desfasurata:17 mp; LOCUINTA |
| A1.4 | | Loc. Bâlta, Str Valea Bâlții, Nr. 43, Jud. Gorj | Nr. niveluri:1; S. construita la sol:11 mp; S. construita desfasurata:11 mp; ANEXA |
| A1.5 | | Loc. Bâlta, Str Valea Bâlții, Nr. 43, Jud. Gorj | Nr. niveluri:1; S. construita la sol:26 mp; S. construita desfasurata:26 mp; ANEXA |

B. Partea II. Proprietari și acte

| Inscrieri privitoare la dreptul de proprietate și alte drepturi reale | | Referințe |
|---|--|------------------------------|
| 0 / 27/01/2026 | | |
| Act Normativ nr. 7, din 13/03/1996 emis de PARLAMENTUL ROMANIEI; | | |
| B1 | Intabulare, drept de PROPRIETATE, dobandit prin Lege, cota actuala 1/1 1) NEIDENTIFICAT NEIDENTIFICAT | A1 |
| / | | |
| Act Administrativ nr. 11908, din 03/11/2025 emis de PRIMARIA RUNCU; | | |
| B2 | Se noteaza posesia factica in favoarea lui UDROIU ȘTEFAN 1) UDROIU ȘTEFAN | A1 |
| Act Normativ nr. 7, din 13/03/1996 emis de PARLAMENTUL ROMANIEI; | | |
| B3 | Intabulare, drept de PROPRIETATE, dobandit prin Lege, cota actuala 1/1 1) UDROIU ȘTEFAN | A1.1, A1.2, A1.3, A1.4, A1.5 |

C. Partea III. SARCINI .

| Inscrieri privind dezmembramintele dreptului de proprietate, drepturi reale de garanție și sarcini | Referințe |
|--|-----------|
| NU SUNT | |

Anexa Nr. 1 La Partea I

Teren

| | | |
|--------------|-----------------|------------------------|
| Nr cadastral | Suprafața (mp)* | Observații / Referințe |
| | 783 | |

* Suprafața este determinată în planul de proiecție Stereo 70.

DETALII LINIARE IMOBIL



Date referitoare la teren

| Crt | Categorie folosință | Intra vilan | Suprafața (mp) | Tarla | Parcelă | Nr. topo | Observații / Referințe |
|-----|---------------------|-------------|----------------|---------|--------------|----------|------------------------|
| 1 | curți constructii | DA | 510 | 30, 310 | 295, 22327/1 | - | |
| 2 | livada | DA | 273 | 30, 310 | 295, 22327/1 | - | |

Date referitoare la construcții

| Crt | Număr | Destinație construcție | Supraf. (mp) | Situație juridică | Observații / Referințe |
|------|-------|-------------------------|--------------|-------------------|---|
| A1.1 | | construcții de locuințe | 138 | Cu acte | Nr. niveluri:1; S. construita la sol:138 mp; S. construita desfasurata:138 mp; LOCUINTA |
| A1.2 | | construcții anexa | 31 | Cu acte | Nr. niveluri:1; S. construita la sol:31 mp; S. construita desfasurata:31 mp; ANEXA |
| A1.3 | | construcții de locuințe | 17 | Cu acte | Nr. niveluri:1; S. construita la sol:17 mp; S. construita desfasurata:17 mp; LOCUINTA |
| A1.4 | | construcții anexa | 11 | Cu acte | Nr. niveluri:1; S. construita la sol:11 mp; S. construita desfasurata:11 mp; ANEXA |
| A1.5 | | construcții anexa | 26 | Cu acte | Nr. niveluri:1; S. construita la sol:26 mp; S. construita desfasurata:26 mp; ANEXA |

Lungime Segmente

1) Valorile lungimilor segmentelor sunt obținute din proiecție în plan.

| Punct început | X / Y | Punct sfârșit | X / Y | Lungime segment (** (m) |
|---------------|----------------------------|---------------|----------------------------|-------------------------|
| 1 | 350.509,188 404.369,947 | 2 | 350.511,986 404.370,586 | 2.87 |
| 3 | 350.510,985 404.372,35 | 4 | 350.509,706 404.374,064 | 2.139 |
| 5 | 350.508,405 404.375,31 | 6 | 350.501,354 404.374,998 | 7.058 |
| 7 | 350.499,45 404.374,797 | 8 | 350.493,756 404.374,198 | 5.725 |
| 9 | 350.487,761 404.373,382 | 10 | 350.481,403 404.372,365 | 6.439 |
| 11 | 350.476,855 404.371,865 | 12 | 350.473,895 404.371,638 | 2.969 |
| 13 | 350.463,78 404.371,918 | 14 | 350.453,855 404.371,41 | 9.938 |
| 15 | 350.454,149 404.368,664 | 16 | 350.454,097 404.365,412 | 3.252 |
| 17 | 350.455,17 404.360,037 | 18 | 350.455,245 404.356,771 | 3.267 |
| 19 | 350.455,82 404.354,993 | 20 | 350.474,055 404.355,789 | 18.252 |
| 21 | 350.475,768 404.356,132 | 22 | 350.481,544 404.357,936 | 6.051 |
| 23 | 350.488,091 404.359,981 | 24 | 350.502,126 404.363,909 | 14.574 |
| 25 | 350.504,114 404.364,275 | 26 | 350.506,241 404.364,659 | 2.161 |
| 27 | 350.510,842 404.365,184 | 1 | 350.509,188 404.369,947 | 5.042 |

| Punct început | X / Y | Punct sfârșit | X / Y | Lungime segment (** (m) |
|---------------|----------------------------|---------------|----------------------------|-------------------------|
| 2 | 350.511,986 404.370,586 | 3 | 350.510,985 404.372,35 | 2.028 |
| 4 | 350.509,706 404.374,064 | 5 | 350.508,405 404.375,31 | 1.801 |
| 6 | 350.501,354 404.374,998 | 7 | 350.499,45 404.374,797 | 1.915 |
| 8 | 350.493,756 404.374,198 | 9 | 350.487,761 404.373,382 | 6.05 |
| 10 | 350.481,403 404.372,365 | 11 | 350.476,855 404.371,865 | 4.575 |
| 12 | 350.473,895 404.371,638 | 13 | 350.463,78 404.371,918 | 10.119 |
| 14 | 350.453,855 404.371,41 | 15 | 350.454,149 404.368,664 | 2.762 |
| 16 | 350.454,097 404.365,412 | 17 | 350.455,17 404.360,037 | 5.481 |
| 18 | 350.455,245 404.356,771 | 19 | 350.455,82 404.354,993 | 1.869 |
| 20 | 350.474,055 404.355,789 | 21 | 350.475,768 404.356,132 | 1.747 |
| 22 | 350.481,544 404.357,936 | 23 | 350.488,091 404.359,981 | 6.859 |
| 24 | 350.502,126 404.363,909 | 25 | 350.504,114 404.364,275 | 2.021 |
| 26 | 350.506,241 404.364,659 | 27 | 350.510,842 404.365,184 | 4.631 |

** Lungimile segmentelor sunt determinate în planul de proiecție Stereo 70 și sunt rotunjite la 1 milimetru.

*** Distanța dintre puncte este formată din segmente cumulate ce sunt mai mici decât valoarea 1 milimetru.



DATE DESPRE IMOBILUL NR. 3971

Oficiul de Cadastru și Publicitate Imobiliară GORJ
Biroul de Cadastru și Publicitate Imobiliară Targu Jiu

A. Partea I. Descrierea imobilului

TEREN Intravilan

Adresa: Loc. Bâlta, Str Valea Bâlții, Nr. 41, Jud. Gorj

| Nr. Crt | Nr cadastral Nr. topografic | Suprafața* (mp) | Observații / Referințe |
|---------|-----------------------------|-----------------|---|
| A1 | | 720 | Sector cadastral:85 Teren neimprejmuit; |

Construcții

| Crt | Nr cadastral Nr. topografic | Adresa | Observații / Referințe |
|------|-----------------------------|---|---|
| A1.1 | | Loc. Bâlta, Str Valea Bâlții, Nr. 41, Jud. Gorj | Nr. niveluri:1; S. construita la sol:85 mp; S. construita desfasurata:85 mp; LOCUINTA |
| A1.2 | | Loc. Bâlta, Str Valea Bâlții, Nr. 41, Jud. Gorj | Nr. niveluri:1; S. construita la sol:75 mp; S. construita desfasurata:75 mp; LOCUINTA |
| A1.3 | | Loc. Bâlta, Str Valea Bâlții, Nr. 41, Jud. Gorj | Nr. niveluri:1; S. construita la sol:73 mp; S. construita desfasurata:73 mp; ANEXA |
| A1.4 | | Loc. Bâlta, Str Valea Bâlții, Nr. 41, Jud. Gorj | Nr. niveluri:1; S. construita la sol:18 mp; S. construita desfasurata:18 mp; ANEXA |

B. Partea II. Proprietari și acte

| Inscrieri privitoare la dreptul de proprietate și alte drepturi reale | Referințe |
|--|------------------------|
| 0 / 27/01/2026 | |
| Act Normativ nr. 7, din 13/03/1996 emis de PARLAMENTUL ROMANIEI; | |
| B1 | A1 |
| Intabulare, drept de PROPRIETATE, dobandit prin Lege, cota actuala 1/1 1) NEIDENTIFICAT NEIDENTIFICAT | |
| / | |
| Act Administrativ nr. 11908, din 03/11/2025 emis de PRIMARIA RUNCU; | |
| B2 | A1 |
| Se noteaza posesia factica in favoarea lui RĂDULEA CONSTANTIN 1) RĂDULEA CONSTANTIN | |
| Act Normativ nr. 7, din 13/03/1996 emis de PARLAMENTUL ROMANIEI; | |
| B3 | A1.1, A1.2, A1.3, A1.4 |
| Intabulare, drept de PROPRIETATE, dobandit prin Lege, cota actuala 1/1 1) RĂDULEA CONSTANTIN | |

C. Partea III. SARCINI .

| Inscrieri privind dezmembramintele dreptului de proprietate, drepturi reale de garanție și sarcini | Referințe |
|--|-----------|
| NU SUNT | |

Anexa Nr. 1 La Partea I

Teren

| | | |
|--------------|-----------------|------------------------|
| Nr cadastral | Suprafața (mp)* | Observații / Referințe |
| | 720 | |

* Suprafața este determinată în planul de proiecție Stereo 70.



Date referitoare la teren

| Crt | Categorie folosință | Intra vilan | Suprafața (mp) | Tarla | Parcelă | Nr. topo | Observații / Referințe |
|-----|---------------------|-------------|----------------|---------|--------------|----------|------------------------|
| 1 | curți constructii | DA | 504 | 30, 310 | 297, 22326/1 | - | |
| 2 | faneata | DA | 216 | 30, 310 | 297, 22326/1 | - | |

Date referitoare la construcții

| Crt | Număr | Destinație construcție | Supraf. (mp) | Situație juridică | Observații / Referințe |
|------|-------|-------------------------|--------------|-------------------|---|
| A1.1 | | construcții de locuințe | 85 | Cu acte | Nr. niveluri:1; S. construita la sol:85 mp; S. construita desfasurata:85 mp; LOCUINTA |
| A1.2 | | construcții de locuințe | 75 | Cu acte | Nr. niveluri:1; S. construita la sol:75 mp; S. construita desfasurata:75 mp; LOCUINTA |
| A1.3 | | construcții anexa | 73 | Cu acte | Nr. niveluri:1; S. construita la sol:73 mp; S. construita desfasurata:73 mp; ANEXA |
| A1.4 | | construcții anexa | 18 | Cu acte | Nr. niveluri:1; S. construita la sol:18 mp; S. construita desfasurata:18 mp; ANEXA |

Lungime Segmente

1) Valorile lungimilor segmentelor sunt obținute din proiecție în plan.

| Punct început | X / Y | Punct sfârșit | X / Y | Lungime segment (** (m) |
|---------------|-------|---------------|-------|-------------------------|
| | | | | |

| Punct început | X / Y | Punct sfârșit | X / Y | Lungime segment (** (m) |
|---------------|----------------------------|---------------|----------------------------|-------------------------|
| 1 | 350.511,337 404.361,365 | 2 | 350.510,842 404.365,184 | 3.851 |
| 2 | 350.510,842 404.365,184 | 3 | 350.506,241 404.364,659 | 4.631 |
| 3 | 350.506,241 404.364,659 | 4 | 350.504,114 404.364,275 | 2.161 |
| 4 | 350.504,114 404.364,275 | 5 | 350.502,126 404.363,909 | 2.021 |
| 5 | 350.502,126 404.363,909 | 6 | 350.488,091 404.359,981 | 14.574 |
| 6 | 350.488,091 404.359,981 | 7 | 350.481,544 404.357,936 | 6.859 |
| 7 | 350.481,544 404.357,936 | 8 | 350.475,768 404.356,132 | 6.051 |
| 8 | 350.475,768 404.356,132 | 9 | 350.474,055 404.355,789 | 1.747 |
| 9 | 350.474,055 404.355,789 | 10 | 350.455,82 404.354,993 | 18.252 |
| 10 | 350.455,82 404.354,993 | 11 | 350.456,332 404.353,411 | 1.663 |
| 11 | 350.456,332 404.353,411 | 12 | 350.456,719 404.349,854 | 3.578 |
| 12 | 350.456,719 404.349,854 | 13 | 350.457,054 404.347,183 | 2.692 |
| 13 | 350.457,054 404.347,183 | 14 | 350.457,57 404.343,513 | 3.706 |
| 14 | 350.457,57 404.343,513 | 15 | 350.466,638 404.344,496 | 9.121 |
| 15 | 350.466,638 404.344,496 | 16 | 350.473,051 404.345,21 | 6.453 |
| 16 | 350.473,051 404.345,21 | 17 | 350.483,077 404.346,39 | 10.095 |
| 17 | 350.483,077 404.346,39 | 18 | 350.487,331 404.346,543 | 4.257 |
| 18 | 350.487,331 404.346,543 | 19 | 350.496,169 404.347,593 | 8.9 |
| 19 | 350.496,169 404.347,593 | 20 | 350.514,036 404.349,551 | 17.974 |
| 20 | 350.514,036 404.349,551 | 1 | 350.511,337 404.361,365 | 12.118 |

** Lungimile segmentelor sunt determinate în planul de proiecție Stereo 70 și sunt rotunjite la 1 milimetru.

*** Distanța dintre puncte este formată din segmente cumulate ce sunt mai mici decât valoarea 1 milimetru.

**DATE DESPRE IMOBILUL NR. 3972**

Oficiul de Cadastru și Publicitate Imobiliară GORJ
Biroul de Cadastru și Publicitate Imobiliară Targu Jiu

A. Partea I. Descrierea imobilului

TEREN Necunoscut

Adresa: Loc. Bâlta, Jud. Gorj

| Nr. Crt | Nr cadastral Nr. topografic | Suprafața* (mp) | Observații / Referințe |
|---------|--------------------------------|-----------------|---|
| A1 | | 467 | Sector cadastral:85 Teren neimprejmuit; |

B. Partea II. Proprietari și acte

| Inscrieri privitoare la dreptul de proprietate și alte drepturi reale | | Referințe |
|---|---|-----------|
| 0 / 27/01/2026 | | |
| Act Normativ nr. 7, din 13/03/1996 emis de PARLAMENTUL ROMANIEI; | | |
| B1 | Intabulare, drept de PROPRIETATE, dobandit prin Lege, cota actuala 1/1 1) NEIDENTIFICAT NEIDENTIFICAT | A1 |
| / | | |
| Act Administrativ nr. 11908, din 03/11/2025 emis de PRIMARIA RUNCU; | | |
| B2 | Se noteaza posesia factica in favoarea lui UDROIU ȘTEFAN 1) UDROIU ȘTEFAN | A1 |

C. Partea III. SARCINI .

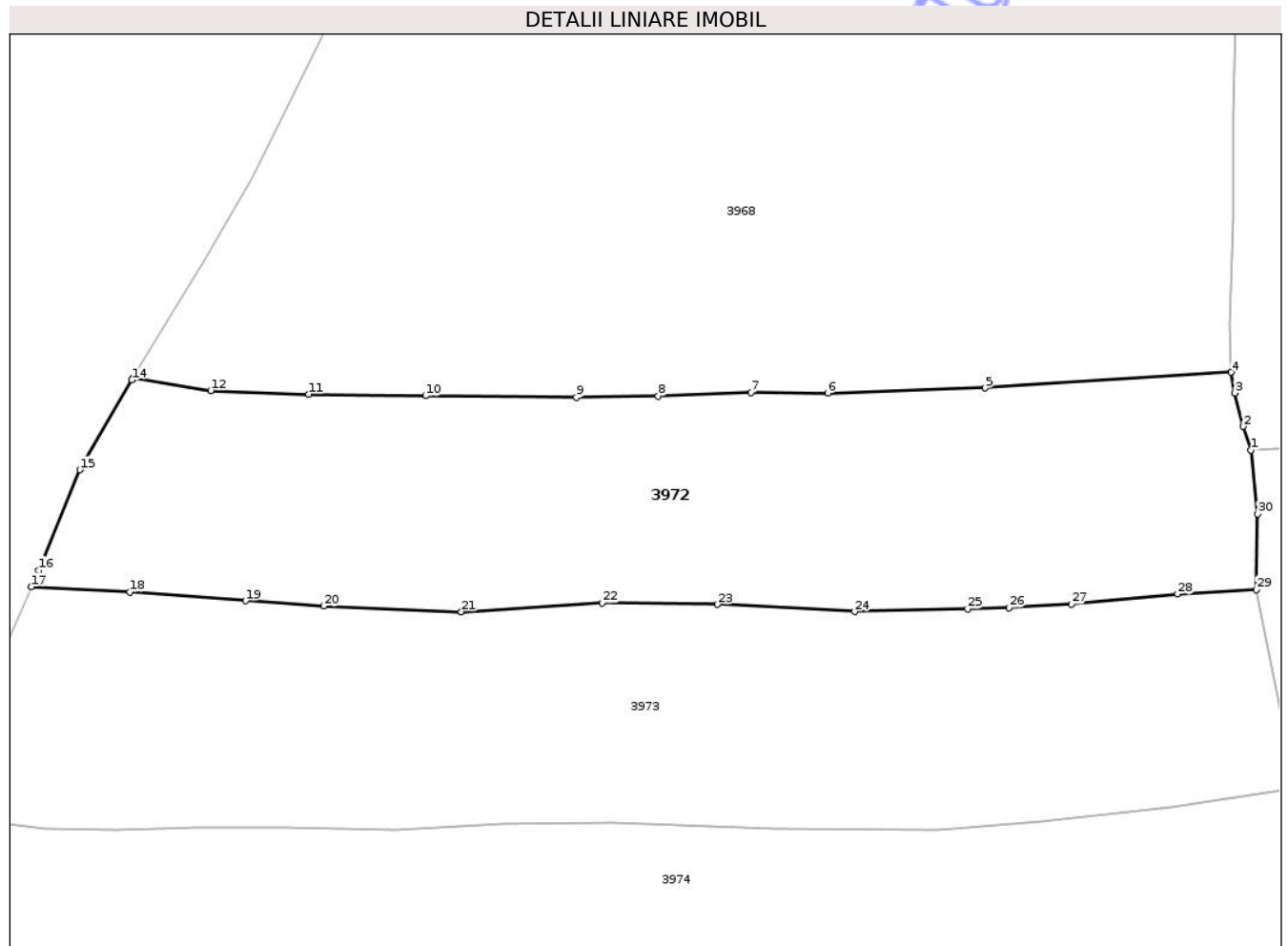
| Inscrieri privind dezmembramintele dreptului de proprietate, drepturi reale de garanție și sarcini | Referințe |
|--|-----------|
| NU SUNT | |

Anexa Nr. 1 La Partea I

Teren

| | | |
|--------------|-----------------|------------------------|
| Nr cadastral | Suprafața (mp)* | Observații / Referințe |
| | 467 | |

* Suprafața este determinată în planul de proiecție Stereo 70.



Date referitoare la teren

| Crt | Categorie folosință | Intra vilan | Suprafața (mp) | Tarla | Parcelă | Nr. topo | Observații / Referințe |
|-----|---------------------|-------------|----------------|-------|-----------------|----------|------------------------|
| 1 | arabil | DA | 43 | 310 | 22329, 22330 | - | |
| 2 | arabil | NU | 68 | 310 | 22329, 22330 | - | |
| 3 | vie | NU | 356 | 310 | 22329, 22330 | - | |

Lungime Segmente

1) Valorile lungimilor segmentelor sunt obținute din proiecție în plan.

| Punct început | X / Y | Punct sfârșit | X / Y | Lungime segment (** (m)) |
|---------------|----------------------------|---------------|----------------------------|--------------------------|
| 1 | 350.453,855 404.371,41 | 2 | 350.453,528 404.372,43 | 1.071 |
| 3 | 350.453,159 404.373,876 | 4 | 350.453,01 404.374,763 | 0.899 |
| 5 | 350.442,411 404.374,09 | 6 | 350.435,609 404.373,868 | 6.806 |

| Punct început | X / Y | Punct sfârșit | X / Y | Lungime segment (** (m)) |
|---------------|----------------------------|---------------|----------------------------|--------------------------|
| 2 | 350.453,528 404.372,43 | 3 | 350.453,159 404.373,876 | 1.492 |
| 4 | 350.453,01 404.374,763 | 5 | 350.442,411 404.374,09 | 10.62 |
| 6 | 350.435,609 404.373,868 | 7 | 350.432,3 404.373,898 | 3.309 |

| Punct început | X / Y | Punct sfârșit | X / Y | Lungime segment (** (m)) | Punct început | X / Y | Punct sfârșit | X / Y | Lungime segment (** (m)) |
|---------------|----------------------------|---------------|----------------------------|--------------------------|---------------|----------------------------|---------------|----------------------------|--------------------------|
| 7 | 350.432,3 404.373,898 | 8 | 350.428,309 404.373,745 | 3.994 | 8 | 350.428,309 404.373,745 | 9 | 350.424,776 404.373,689 | 3.533 |
| 9 | 350.424,776 404.373,689 | 10 | 350.418,273 404.373,75 | 6.503 | 10 | 350.418,273 404.373,75 | 11 | 350.413,244 404.373,825 | 5.03 |
| 11 | 350.413,244 404.373,825 | 12 | 350.409,013 404.373,973 | 4.234 | 12 | 350.409,013 404.373,973 | 13 | 350.405,652 404.374,502 | 3.402 |
| 13 | 350.405,652 404.374,502 | 14 | 350.405,611 404.374,433 | 0.08 | 14 | 350.405,611 404.374,433 | 15 | 350.403,374 404.370,565 | 4.468 |
| 15 | 350.403,374 404.370,565 | 16 | 350.401,596 404.366,236 | 4.68 | 16 | 350.401,596 404.366,236 | 17 | 350.401,282 404.365,525 | 0.777 |
| 17 | 350.401,282 404.365,525 | 18 | 350.405,533 404.365,3 | 4.257 | 18 | 350.405,533 404.365,3 | 19 | 350.410,516 404.364,925 | 4.997 |
| 19 | 350.410,516 404.364,925 | 20 | 350.413,877 404.364,697 | 3.369 | 20 | 350.413,877 404.364,697 | 21 | 350.419,817 404.364,451 | 5.945 |
| 21 | 350.419,817 404.364,451 | 22 | 350.425,893 404.364,836 | 6.088 | 22 | 350.425,893 404.364,836 | 23 | 350.430,856 404.364,77 | 4.963 |
| 23 | 350.430,856 404.364,77 | 24 | 350.436,773 404.364,461 | 5.925 | 24 | 350.436,773 404.364,461 | 25 | 350.441,64 404.364,585 | 4.869 |
| 25 | 350.441,64 404.364,585 | 26 | 350.443,43 404.364,622 | 1.79 | 26 | 350.443,43 404.364,622 | 27 | 350.446,133 404.364,777 | 2.707 |
| 27 | 350.446,133 404.364,777 | 28 | 350.450,704 404.365,221 | 4.593 | 28 | 350.450,704 404.365,221 | 29 | 350.454,097 404.365,412 | 3.398 |
| 29 | 350.454,097 404.365,412 | 30 | 350.454,149 404.368,664 | 3.252 | 30 | 350.454,149 404.368,664 | 1 | 350.453,855 404.371,41 | 2.762 |

** Lungimile segmentelor sunt determinate în planul de proiecție Stereo 70 și sunt rotunjite la 1 milimetru.

*** Distanța dintre puncte este formată din segmente cumulate ce sunt mai mici decât valoarea 1 milimetru.

**DATE DESPRE IMOBILUL NR. 3973**

Oficiul de Cadastru și Publicitate Imobiliară GORJ
Biroul de Cadastru și Publicitate Imobiliară Targu Jiu

A. Partea I. Descrierea imobilului

TEREN Necunoscut

Adresa: Loc. Bâlta, Jud. Gorj

| Nr. Crt | Nr cadastral Nr. topografic | Suprafața* (mp) | Observații / Referințe |
|---------|--------------------------------|-----------------|---|
| A1 | | 531 | Sector cadastral:85 Teren neimprejmuit; |

B. Partea II. Proprietari și acte

| Inscrieri privitoare la dreptul de proprietate și alte drepturi reale | Referințe |
|---|-----------|
| 0 / 27/01/2026 | |
| Act Normativ nr. 7, din 13/03/1996 emis de PARLAMENTUL ROMANIEI; | |
| B1 | A1 |
| Intabulare, drept de PROPRIETATE, dobandit prin Lege, cota actuala 1/1 1) NEIDENTIFICAT NEIDENTIFICAT | |
| / | |
| Act Administrativ nr. 11908, din 03/11/2025 emis de PRIMARIA RUNCU; | |
| B2 | A1 |
| Se noteaza posesia factica in favoarea lui RĂDULEA CONSTANTIN 1) RĂDULEA CONSTANTIN | |

C. Partea III. SARCINI .

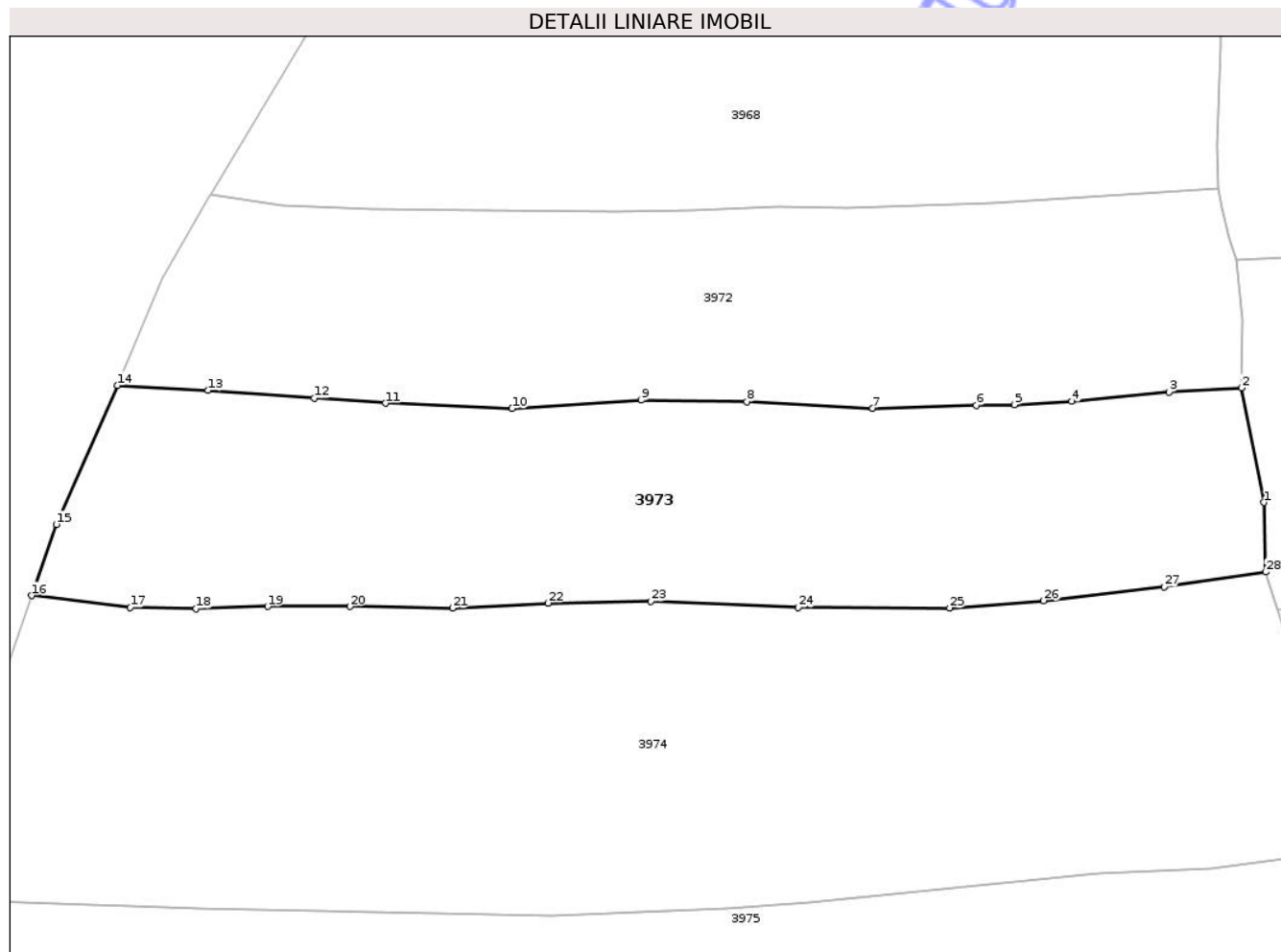
| Inscrieri privind dezmembramintele dreptului de proprietate, drepturi reale de garanție și sarcini | Referințe |
|--|-----------|
| NU SUNT | |

Anexa Nr. 1 La Partea I

Teren

| | | |
|--------------|-----------------|------------------------|
| Nr cadastral | Suprafața (mp)* | Observații / Referințe |
| | 531 | |

* Suprafața este determinată în planul de proiecție Stereo 70.



Date referitoare la teren

| Crt | Categorie folosință | Intra vilan | Suprafața (mp) | Tarla | Parcelă | Nr. topo | Observații / Referințe |
|-----|---------------------|-------------|----------------|-------|---------------------|----------|------------------------|
| 1 | faneata | DA | 27 | 310 | 22327/2, 22328/1 | - | |
| 2 | faneata | NU | 83 | 310 | 22327/2, 22328/1 | - | |
| 3 | vie | NU | 421 | 310 | 22327/2, 22328/1 | - | |

Lungime Segmente

1) Valorile lungimilor segmentelor sunt obținute din proiecție în plan.

| Punct început | X / Y | Punct sfârșit | X / Y | Lungime segment (** (m)) |
|---------------|----------------------------|---------------|----------------------------|--------------------------|
| 1 | 350.455,17 404.360,037 | 2 | 350.454,097 404.365,412 | 5.481 |
| 3 | 350.450,704 404.365,221 | 4 | 350.446,133 404.364,777 | 4.593 |
| 5 | 350.443,43 404.364,622 | 6 | 350.441,64 404.364,585 | 1.79 |

| Punct început | X / Y | Punct sfârșit | X / Y | Lungime segment (** (m)) |
|---------------|----------------------------|---------------|----------------------------|--------------------------|
| 2 | 350.454,097 404.365,412 | 3 | 350.450,704 404.365,221 | 3.398 |
| 4 | 350.446,133 404.364,777 | 5 | 350.443,43 404.364,622 | 2.707 |
| 6 | 350.441,64 404.364,585 | 7 | 350.436,773 404.364,461 | 4.869 |

| Punct început | X / Y | Punct sfârșit | X / Y | Lungime segment (** (m) |
|---------------|----------------------------|---------------|----------------------------|-------------------------|
| 7 | 350.436,773 404.364,461 | 8 | 350.430,856 404.364,77 | 5.925 |
| 9 | 350.425,893 404.364,836 | 10 | 350.419,817 404.364,451 | 6.088 |
| 11 | 350.413,877 404.364,697 | 12 | 350.410,516 404.364,925 | 3.369 |
| 13 | 350.405,533 404.365,3 | 14 | 350.401,282 404.365,525 | 4.257 |
| 15 | 350.398,4 404.359,007 | 16 | 350.397,238 404.355,659 | 3.544 |
| 17 | 350.401,876 404.355,107 | 18 | 350.404,967 404.355,049 | 3.092 |
| 19 | 350.408,329 404.355,152 | 20 | 350.412,199 404.355,151 | 3.87 |
| 21 | 350.417,014 404.355,077 | 22 | 350.421,506 404.355,31 | 4.498 |
| 23 | 350.426,331 404.355,385 | 24 | 350.433,267 404.355,098 | 6.942 |
| 25 | 350.440,393 404.355,08 | 26 | 350.444,809 404.355,426 | 4.43 |
| 27 | 350.450,468 404.356,064 | 28 | 350.455,245 404.356,771 | 4.829 |

| Punct început | X / Y | Punct sfârșit | X / Y | Lungime segment (** (m) |
|---------------|----------------------------|---------------|----------------------------|-------------------------|
| 8 | 350.430,856 404.364,77 | 9 | 350.425,893 404.364,836 | 4.963 |
| 10 | 350.419,817 404.364,451 | 11 | 350.413,877 404.364,697 | 5.945 |
| 12 | 350.410,516 404.364,925 | 13 | 350.405,533 404.365,3 | 4.997 |
| 14 | 350.401,282 404.365,525 | 15 | 350.398,4 404.359,007 | 7.127 |
| 16 | 350.397,238 404.355,659 | 17 | 350.401,876 404.355,107 | 4.671 |
| 18 | 350.404,967 404.355,049 | 19 | 350.408,329 404.355,152 | 3.364 |
| 20 | 350.412,199 404.355,151 | 21 | 350.417,014 404.355,077 | 4.816 |
| 22 | 350.421,506 404.355,31 | 23 | 350.426,331 404.355,385 | 4.826 |
| 24 | 350.433,267 404.355,098 | 25 | 350.440,393 404.355,08 | 7.126 |
| 26 | 350.444,809 404.355,426 | 27 | 350.450,468 404.356,064 | 5.695 |
| 28 | 350.455,245 404.356,771 | 1 | 350.455,17 404.360,037 | 3.267 |

** Lungimile segmentelor sunt determinate în planul de proiecție Stereo 70 și sunt rotunjite la 1 milimetru.

*** Distanța dintre puncte este formată din segmente cumulate ce sunt mai mici decât valoarea 1 milimetru.

**DATE DESPRE IMOBILUL NR. 3974**

Oficiul de Cadastru și Publicitate Imobiliară GORJ
Biroul de Cadastru și Publicitate Imobiliară Targu Jiu

A. Partea I. Descrierea imobilului

TEREN Necunoscut

Adresa: Loc. Bâlta, Jud. Gorj

| Nr. Crt | Nr cadastral Nr. topografic | Suprafața* (mp) | Observații / Referințe |
|---------|-----------------------------|-----------------|---|
| A1 | | 861 | Sector cadastral:85 Teren neimprejmuit; |

B. Partea II. Proprietari și acte

| Inscrieri privitoare la dreptul de proprietate și alte drepturi reale | Referințe |
|--|-----------|
| 0 / 27/01/2026 | |
| Act Normativ nr. 7, din 13/03/1996 emis de PARLAMENTUL ROMANIEI; | |
| B1 | A1 |
| Intabulare, drept de PROPRIETATE, dobandit prin Lege, cota actuala 1/1 | |
| 1) NEIDENTIFICAT NEIDENTIFICAT | |
| / | |
| Act Administrativ nr. 11908, din 03/11/2025 emis de PRIMARIA RUNCU; | |
| B2 | A1 |
| Se noteaza posesia factica in favoarea lui IONAȘCU MARIA | |
| 1) IONAȘCU MARIA | |

C. Partea III. SARCINI .

| Inscrieri privind dezmembramintele dreptului de proprietate, drepturi reale de garanție și sarcini | Referințe |
|--|-----------|
| NU SUNT | |

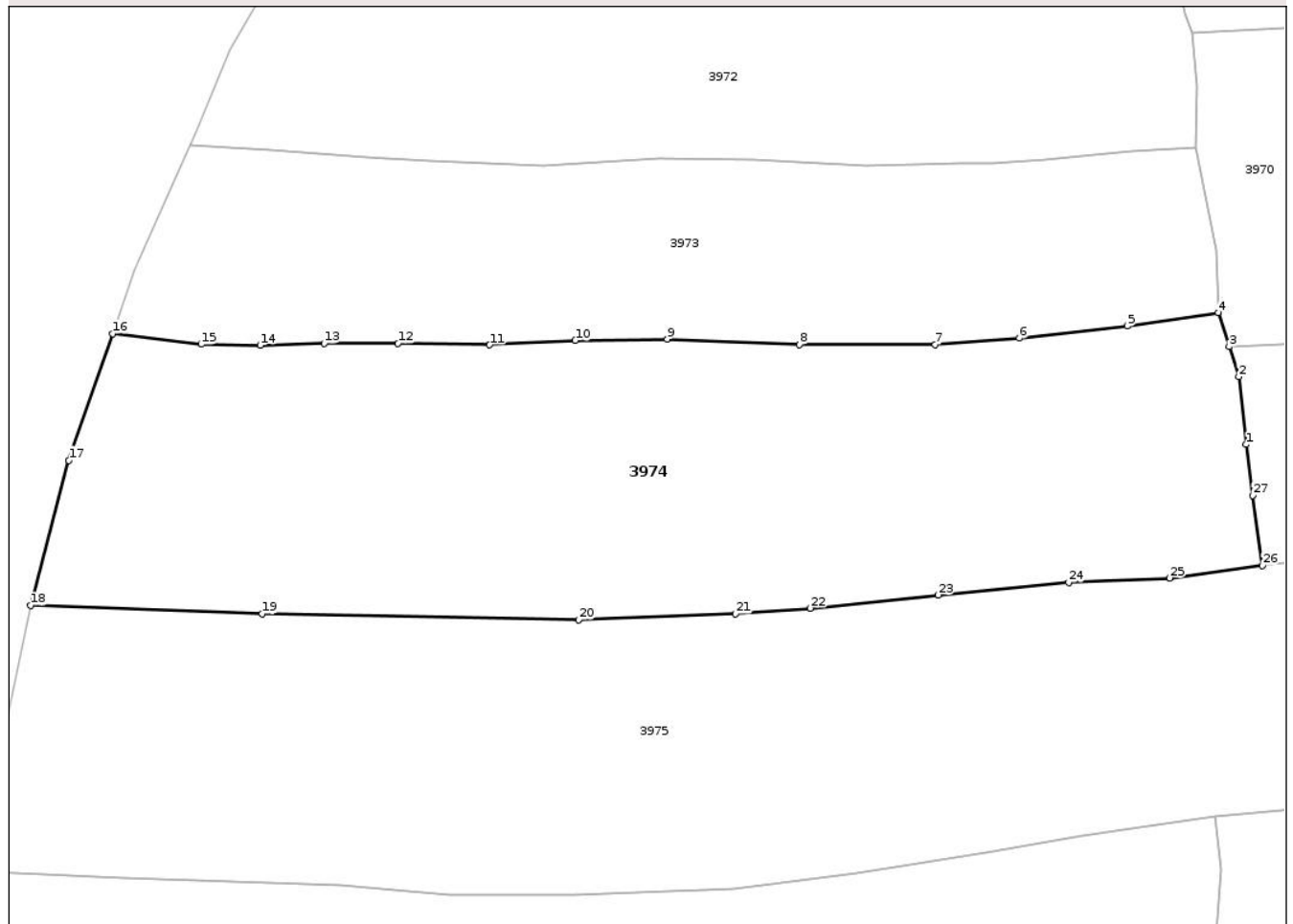
Anexa Nr. 1 La Partea I

Teren

| | | |
|--------------|-----------------|------------------------|
| Nr cadastral | Suprafața (mp)* | Observații / Referințe |
| | 861 | |

* Suprafața este determinată în planul de proiecție Stereo 70.

DETALII LINIARE IMOBIL



Date referitoare la teren

| Crt | Categorie folosință | Intra vilan | Suprafața (mp) | Tarla | Parcelă | Nr. topo | Observații / Referințe |
|-----|---------------------|-------------|----------------|-------|---|----------|------------------------|
| 1 | livada | DA | 23 | 310 | 22325, 22326/2, 22327/3, 22328/2 | - | |
| 2 | livada | NU | 413 | 310 | 22325, 22326/2, 22327/3, 22328/2 | - | |
| 3 | vie | NU | 425 | 310 | 22325, 22326/2, 22327/3, 22328/2 | - | |

Lungime Segmente

1) Valorile lungimilor segmentelor sunt obținute din proiecție în plan.

| Punct început | X / Y | Punct sfârșit | X / Y | Lungime segment (** (m) | Punct început | X / Y | Punct sfârșit | X / Y | Lungime segment (** (m) |
|---------------|-------|---------------|-------|-------------------------|---------------|-------|---------------|-------|-------------------------|
|---------------|-------|---------------|-------|-------------------------|---------------|-------|---------------|-------|-------------------------|

| Punct început | X / Y | Punct sfârșit | X / Y | Lungime segment (** (m)) |
|---------------|----------------------------|---------------|----------------------------|--------------------------|
| 1 | 350.456,719 404.349,854 | 2 | 350.456,332 404.353,411 | 3.578 |
| 3 | 350.455,82 404.354,993 | 4 | 350.455,245 404.356,771 | 1.869 |
| 5 | 350.450,468 404.356,064 | 6 | 350.444,809 404.355,426 | 5.695 |
| 7 | 350.440,393 404.355,08 | 8 | 350.433,267 404.355,098 | 7.126 |
| 9 | 350.426,331 404.355,385 | 10 | 350.421,506 404.355,31 | 4.826 |
| 11 | 350.417,014 404.355,077 | 12 | 350.412,199 404.355,151 | 4.816 |
| 13 | 350.408,329 404.355,152 | 14 | 350.404,967 404.355,049 | 3.364 |
| 15 | 350.401,876 404.355,107 | 16 | 350.397,238 404.355,659 | 4.671 |
| 17 | 350.394,933 404.349,021 | 18 | 350.392,924 404.341,406 | 7.876 |
| 19 | 350.405,075 404.340,968 | 20 | 350.421,699 404.340,646 | 16.627 |
| 21 | 350.429,928 404.340,969 | 22 | 350.433,849 404.341,259 | 3.932 |
| 23 | 350.440,558 404.341,958 | 24 | 350.447,398 404.342,615 | 6.871 |
| 25 | 350.452,697 404.342,849 | 26 | 350.457,57 404.343,513 | 4.918 |
| 27 | 350.457,054 404.347,183 | 1 | 350.456,719 404.349,854 | 2.692 |

| Punct început | X / Y | Punct sfârșit | X / Y | Lungime segment (** (m)) |
|---------------|----------------------------|---------------|----------------------------|--------------------------|
| 2 | 350.456,332 404.353,411 | 3 | 350.455,82 404.354,993 | 1.663 |
| 4 | 350.455,245 404.356,771 | 5 | 350.450,468 404.356,064 | 4.829 |
| 6 | 350.444,809 404.355,426 | 7 | 350.440,393 404.355,08 | 4.43 |
| 8 | 350.433,267 404.355,098 | 9 | 350.426,331 404.355,385 | 6.942 |
| 10 | 350.421,506 404.355,31 | 11 | 350.417,014 404.355,077 | 4.498 |
| 12 | 350.412,199 404.355,151 | 13 | 350.408,329 404.355,152 | 3.87 |
| 14 | 350.404,967 404.355,049 | 15 | 350.401,876 404.355,107 | 3.092 |
| 16 | 350.397,238 404.355,659 | 17 | 350.394,933 404.349,021 | 7.027 |
| 18 | 350.392,924 404.341,406 | 19 | 350.405,075 404.340,968 | 12.159 |
| 20 | 350.421,699 404.340,646 | 21 | 350.429,928 404.340,969 | 8.235 |
| 22 | 350.433,849 404.341,259 | 23 | 350.440,558 404.341,958 | 6.745 |
| 24 | 350.447,398 404.342,615 | 25 | 350.452,697 404.342,849 | 5.304 |
| 26 | 350.457,57 404.343,513 | 27 | 350.457,054 404.347,183 | 3.706 |

** Lungimile segmentelor sunt determinate în planul de proiecție Stereo 70 și sunt rotunjite la 1 milimetru.

*** Distanța dintre puncte este formată din segmente cumulate ce sunt mai mici decât valoarea 1 milimetru.

**DATE DESPRE IMOBILUL NR. 3975**

Oficiul de Cadastru și Publicitate Imobiliară GORJ
Biroul de Cadastru și Publicitate Imobiliară Targu Jiu

A. Partea I. Descrierea imobilului

TEREN Necunoscut

Adresa: Loc. Bâlta, Jud. Gorj

| Nr. Crt | Nr cadastral Nr. topografic | Suprafața* (mp) | Observații / Referințe |
|---------|--------------------------------|-----------------|---|
| A1 | 40695 | 1.654 | Sector cadastral:85 Teren neimprejmuit; |

B. Partea II. Proprietari și acte

| Inscrieri privitoare la dreptul de proprietate și alte drepturi reale | Referințe |
|--|-----------|
| 49800 / 22/03/2023 | |
| Act Notarial nr. 930, din 22/03/2023 emis de NP Badea Silvia; | |
| B2 | A1 |
| Intabulare, drept de PROPRIETATEcu titlul de drept proprietate, dobandit prin Conventie, cota actuala 1/1, cota initiala 1/1 | |
| 1) HOTOBOC CERASELA | |
| 2) HOTOBOC DUMITRU-COSMIN, bun comun | |

C. Partea III. SARCINI .

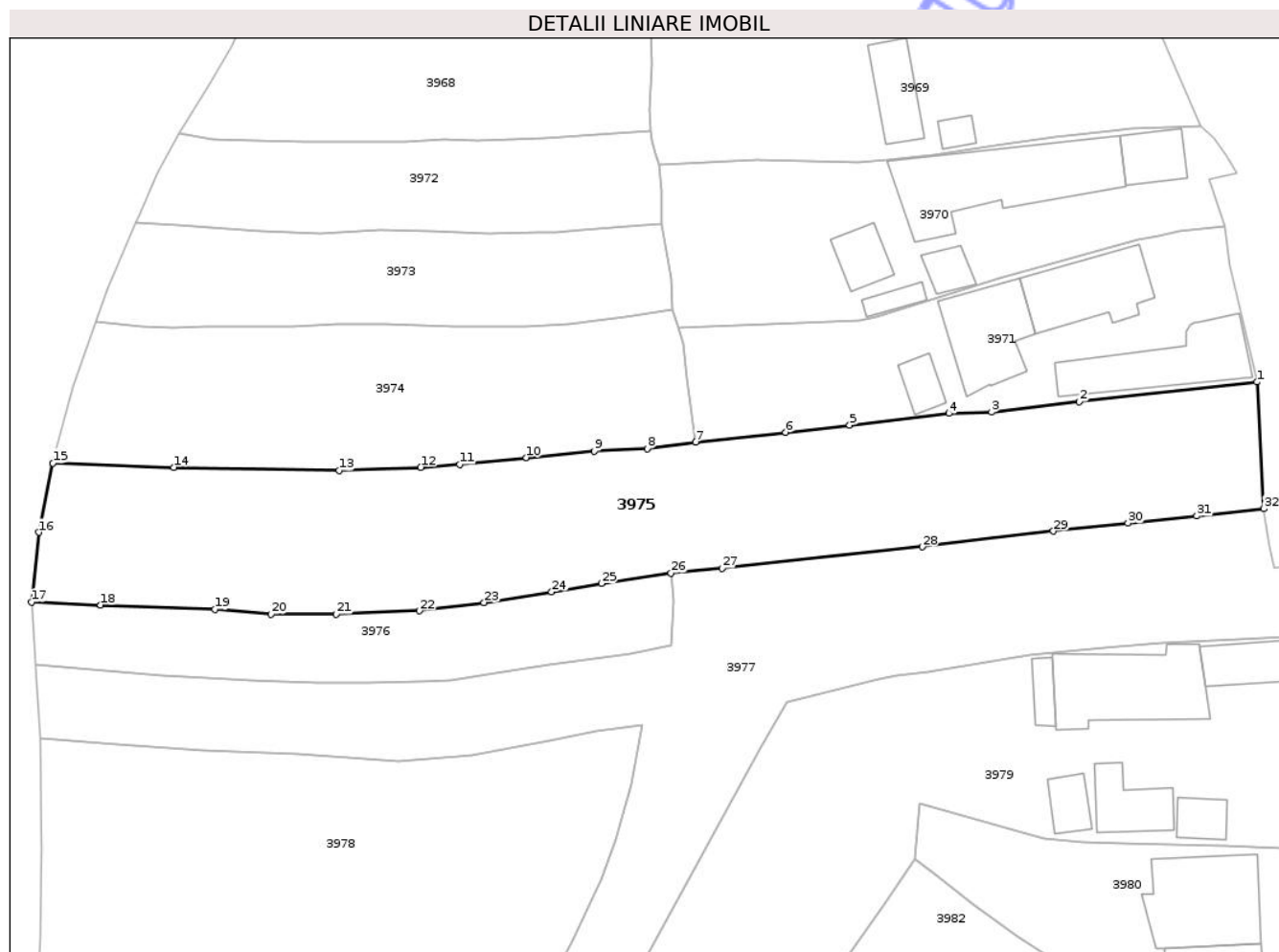
| Inscrieri privind dezmembramintele dreptului de proprietate, drepturi reale de garanție și sarcini | Referințe |
|--|-----------|
| NU SUNT | |

Anexa Nr. 1 La Partea I

Teren

| | | |
|--------------|-----------------|------------------------|
| Nr cadastral | Suprafața (mp)* | Observații / Referințe |
| 40695 | 1.654 | |

* Suprafața este determinată în planul de proiecție Stereo 70.



Date referitoare la teren

| Crt | Categorie folosință | Intravilan | Suprafața (mp) | Tarla | Parcelă | Nr. topo | Observații / Referințe |
|-----|---------------------|------------|----------------|--------|-----------------------|----------|------------------------|
| 1 | pasune | DA | 719 | 30,310 | 298/1, 22322,22323 | - | |
| 2 | livada | NU | 454 | 310 | 22322,22323 | - | |
| 3 | vie | NU | 481 | 310 | 22321,22324 | - | |

Lungime Segmente

1) Valorile lungimilor segmentelor sunt obținute din proiecție în plan.

| Punct început | X / Y | Punct sfârșit | X / Y | Lungime segment (** (m) |
|---------------|----------------------------|---------------|----------------------------|-------------------------|
| 1 | 350.514,036 404.349,551 | 2 | 350.496,169 404.347,593 | 17.974 |
| 3 | 350.487,331 404.346,543 | 4 | 350.483,077 404.346,39 | 4.257 |
| 5 | 350.473,051 404.345,21 | 6 | 350.466,638 404.344,496 | 6.453 |

| Punct început | X / Y | Punct sfârșit | X / Y | Lungime segment (** (m) |
|---------------|----------------------------|---------------|----------------------------|-------------------------|
| 2 | 350.496,169 404.347,593 | 3 | 350.487,331 404.346,543 | 8.9 |
| 4 | 350.483,077 404.346,39 | 5 | 350.473,051 404.345,21 | 10.095 |
| 6 | 350.466,638 404.344,496 | 7 | 350.457,57 404.343,513 | 9.121 |

| Punct început | X / Y | Punct sfârșit | X / Y | Lungime segment (** (m) | Punct început | X / Y | Punct sfârșit | X / Y | Lungime segment (** (m) |
|---------------|----------------------------|---------------|----------------------------|-------------------------|---------------|----------------------------|---------------|----------------------------|-------------------------|
| 7 | 350.457,57 404.343,513 | 8 | 350.452,697 404.342,849 | 4.918 | 8 | 350.452,697 404.342,849 | 9 | 350.447,398 404.342,615 | 5.304 |
| 9 | 350.447,398 404.342,615 | 10 | 350.440,558 404.341,958 | 6.871 | 10 | 350.440,558 404.341,958 | 11 | 350.433,849 404.341,259 | 6.745 |
| 11 | 350.433,849 404.341,259 | 12 | 350.429,928 404.340,969 | 3.932 | 12 | 350.429,928 404.340,969 | 13 | 350.421,699 404.340,646 | 8.235 |
| 13 | 350.421,699 404.340,646 | 14 | 350.405,075 404.340,968 | 16.627 | 14 | 350.405,075 404.340,968 | 15 | 350.392,924 404.341,406 | 12.159 |
| 15 | 350.392,924 404.341,406 | 16 | 350.391,492 404.334,443 | 7.109 | 16 | 350.391,492 404.334,443 | 17 | 350.390,785 404.327,433 | 7.046 |
| 17 | 350.390,785 404.327,433 | 18 | 350.397,731 404.327,13 | 6.953 | 18 | 350.397,731 404.327,13 | 19 | 350.409,227 404.326,711 | 11.504 |
| 19 | 350.409,227 404.326,711 | 20 | 350.414,886 404.326,238 | 5.679 | 20 | 350.414,886 404.326,238 | 21 | 350.421,44 404.326,235 | 6.554 |
| 21 | 350.421,44 404.326,235 | 22 | 350.429,816 404.326,56 | 8.382 | 22 | 350.429,816 404.326,56 | 23 | 350.436,285 404.327,375 | 6.52 |
| 23 | 350.436,285 404.327,375 | 24 | 350.443,079 404.328,461 | 6.88 | 24 | 350.443,079 404.328,461 | 25 | 350.448,101 404.329,31 | 5.093 |
| 25 | 350.448,101 404.329,31 | 26 | 350.455,099 404.330,328 | 7.072 | 26 | 350.455,099 404.330,328 | 27 | 350.460,241 404.330,852 | 5.169 |
| 27 | 350.460,241 404.330,852 | 28 | 350.480,352 404.332,986 | 20.224 | 28 | 350.480,352 404.332,986 | 29 | 350.493,564 404.334,562 | 13.306 |
| 29 | 350.493,564 404.334,562 | 30 | 350.501,069 404.335,346 | 7.546 | 30 | 350.501,069 404.335,346 | 31 | 350.507,99 404.336,085 | 6.96 |
| 31 | 350.507,99 404.336,085 | 32 | 350.514,717 404.336,802 | 6.765 | 32 | 350.514,717 404.336,802 | 1 | 350.514,036 404.349,551 | 12.767 |

** Lungimile segmentelor sunt determinate în planul de proiecție Stereo 70 și sunt rotunjite la 1 milimetru.

*** Distanța dintre puncte este formată din segmente cumulate ce sunt mai mici decât valoarea 1 milimetru.

**DATE DESPRE IMOBILUL NR. 3976**

Oficiul de Cadastru și Publicitate Imobiliară GORJ
Biroul de Cadastru și Publicitate Imobiliară Targu Jiu

A. Partea I. Descrierea imobilului

TEREN Extravilan

Adresa: Jud. Gorj

| Nr. Crt | Nr cadastral Nr. topografic | Suprafața* (mp) | Observații / Referințe |
|---------|--------------------------------|-----------------|---|
| A1 | | 451 | Sector cadastral:85 Teren neimprejmuit; |

B. Partea II. Proprietari și acte

| Inscrieri privitoare la dreptul de proprietate și alte drepturi reale | Referințe |
|---|-----------|
| 0 / 27/01/2026 | |
| Act Normativ nr. 7, din 13/03/1996 emis de PARLAMENTUL ROMANIEI; | |
| B1 | A1 |
| Intabulare, drept de PROPRIETATE, dobandit prin Lege, cota actuala 1/1 1) NEIDENTIFICAT NEIDENTIFICAT | |
| / | |
| Act Administrativ nr. 11908, din 03/11/2025 emis de PRIMARIA RUNCU; | |
| B2 | A1 |
| Se noteaza posesia factica in favoarea lui UDROIU ȘTEFAN 1) UDROIU ȘTEFAN | |

C. Partea III. SARCINI .

| Inscrieri privind dezmembramintele dreptului de proprietate, drepturi reale de garanție și sarcini | Referințe |
|--|-----------|
| NU SUNT | |


Anexa Nr. 1 La Partea I

Teren

| | | |
|--------------|-----------------|------------------------|
| Nr cadastral | Suprafața (mp)* | Observații / Referințe |
| | 451 | |

* Suprafața este determinată în planul de proiecție Stereo 70.

DETALII LINIARE IMOBIL



Date referitoare la teren

| Crt | Categorie folosință | Intra vilan | Suprafața (mp) | Tarla | Parcelă | Nr. topo | Observații / Referințe |
|-----|---------------------|-------------|----------------|-------|---------------------------|----------|------------------------|
| 1 | arabil | NU | 168 | 310 | 22318, 22319, 22320 | - | |
| 2 | vie | NU | 283 | 310 | 22318, 22319, 22320 | - | |

Lungime Segmente

1) Valorile lungimilor segmentelor sunt obținute din proiecție în plan.

| Punct început | X / Y | Punct sfârșit | X / Y | Lungime segment (** (m) |
|---------------|----------------------------|---------------|----------------------------|-------------------------|
| 1 | 350.455,093 404.323,101 | 2 | 350.455,412 404.327,551 | 4.461 |
| 3 | 350.455,099 404.330,328 | 4 | 350.448,101 404.329,31 | 7.072 |
| 5 | 350.443,079 404.328,461 | 6 | 350.436,285 404.327,375 | 6.88 |

| Punct început | X / Y | Punct sfârșit | X / Y | Lungime segment (** (m) |
|---------------|----------------------------|---------------|----------------------------|-------------------------|
| 2 | 350.455,412 404.327,551 | 3 | 350.455,099 404.330,328 | 2.795 |
| 4 | 350.448,101 404.329,31 | 5 | 350.443,079 404.328,461 | 5.093 |
| 6 | 350.436,285 404.327,375 | 7 | 350.429,816 404.326,56 | 6.52 |

| Punct început | X / Y | Punct sfârșit | X / Y | Lungime segment (** (m) |
|---------------|----------------------------|---------------|----------------------------|-------------------------|
| 7 | 350.429,816 404.326,56 | 8 | 350.421,44 404.326,235 | 8.382 |
| 9 | 350.414,886 404.326,238 | 10 | 350.409,227 404.326,711 | 5.679 |
| 11 | 350.397,731 404.327,13 | 12 | 350.390,785 404.327,433 | 6.953 |
| 13 | 350.391,199 404.321,189 | 14 | 350.403,897 404.320,004 | 12.753 |
| 15 | 350.412,746 404.319,577 | 16 | 350.419,518 404.319,323 | 6.777 |
| 17 | 350.424,565 404.319,347 | 18 | 350.429,748 404.319,401 | 5.183 |
| 19 | 350.432,948 404.319,545 | 20 | 350.436,668 404.320,195 | 3.776 |
| 21 | 350.442,894 404.321,192 | 22 | 350.450,966 404.322,196 | 8.134 |

| Punct început | X / Y | Punct sfârșit | X / Y | Lungime segment (** (m) |
|---------------|----------------------------|---------------|----------------------------|-------------------------|
| 8 | 350.421,44 404.326,235 | 9 | 350.414,886 404.326,238 | 6.554 |
| 10 | 350.409,227 404.326,711 | 11 | 350.397,731 404.327,13 | 11.504 |
| 12 | 350.390,785 404.327,433 | 13 | 350.391,199 404.321,189 | 6.258 |
| 14 | 350.403,897 404.320,004 | 15 | 350.412,746 404.319,577 | 8.859 |
| 16 | 350.419,518 404.319,323 | 17 | 350.424,565 404.319,347 | 5.047 |
| 18 | 350.429,748 404.319,401 | 19 | 350.432,948 404.319,545 | 3.203 |
| 20 | 350.436,668 404.320,195 | 21 | 350.442,894 404.321,192 | 6.305 |
| 22 | 350.450,966 404.322,196 | 1 | 350.455,093 404.323,101 | 4.225 |

** Lungimile segmentelor sunt determinate în planul de proiecție Stereo 70 și sunt rotunjite la 1 milimetru.

*** Distanța dintre puncte este formată din segmente cumulate ce sunt mai mici decât valoarea 1 milimetru.

**DATE DESPRE IMOBILUL NR. 3977**

Oficiul de Cadastru și Publicitate Imobiliară GORJ
Biroul de Cadastru și Publicitate Imobiliară Targu Jiu

A. Partea I. Descrierea imobilului

TEREN Necunoscut

Adresa: Loc. Bâlta, Jud. Gorj

| Nr. Crt | Nr cadastral Nr. topografic | Suprafața* (mp) | Observații / Referințe |
|---------|-----------------------------|-----------------|---|
| A1 | | 2.287 | Sector cadastral:85 Teren neimprejmuit; |

B. Partea II. Proprietari și acte

| Inscrieri privitoare la dreptul de proprietate și alte drepturi reale | Referințe |
|--|-----------|
| 0 / 27/01/2026 | |
| Act Normativ nr. 7, din 13/03/1996 emis de PARLAMENTUL ROMANIEI; | |
| B1 | A1 |
| Intabulare, drept de PROPRIETATE, dobandit prin Lege, cota actuala 1/1 | |
| 1) NEIDENTIFICAT NEIDENTIFICAT | |
| / | |
| Act Administrativ nr. 11908, din 03/11/2025 emis de PRIMARIA RUNCU; | |
| B2 | A1 |
| Se noteaza posesia factica in favoarea lui RĂDULEA CONSTANTIN | |
| 1) RĂDULEA CONSTANTIN | |

C. Partea III. SARCINI .

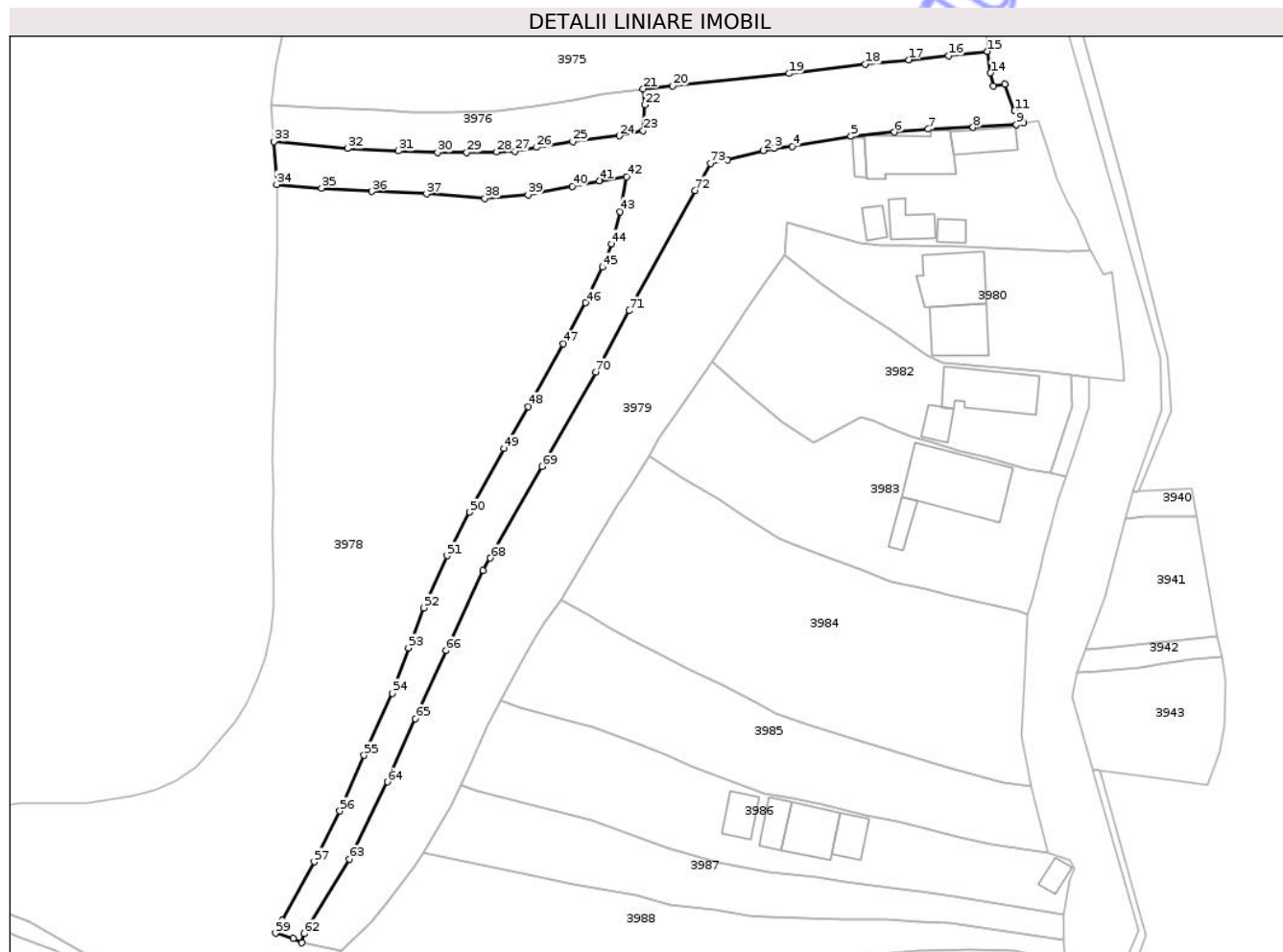
| Inscrieri privind dezmembramintele dreptului de proprietate, drepturi reale de garanție și sarcini | Referințe |
|--|-----------|
| NU SUNT | |

Anexa Nr. 1 La Partea I

Teren

| | | |
|--------------|-----------------|------------------------|
| Nr cadastral | Suprafața (mp)* | Observații / Referințe |
| | 2.287 | |

* Suprafața este determinată în planul de proiecție Stereo 70.



Date referitoare la teren

| Crt | Categorie folosință | Intra vilan | Suprafața (mp) | Tarla | Parcelă | Nr. topo | Observații / Referințe |
|-----|---------------------|-------------|----------------|---------|--|----------|------------------------|
| 1 | arabil | DA | 307 | 30, 310 | 298/2, 22307, 22308, 22313,...., 22317 | - | |
| 2 | livada | DA | 401 | 30, 310 | 298/2, 22307, 22308, 22313,...., 22317 | - | |
| 3 | arabil | NU | 573 | 30, 310 | 298/2, 22307, 22308, 22313,...., 22317 | - | |
| 4 | vie | NU | 304 | 30, 310 | 298/2, 22307, 22308, 22313,...., 22317 | - | |
| 5 | livada | NU | 702 | 30, 310 | 298/2, 22307, 22308, 22313,...., 22317 | - | |

Lungime Segmente

1) Valorile lungimilor segmentelor sunt obținute din proiecție în plan.

| Punct început | X / Y | Punct sfârșit | X / Y | Lungime segment | Punct început | X / Y | Punct sfârșit | X / Y | Lungime segment | Punct început | X / Y | Punct sfârșit | X / Y | Lungime segment |
|---------------|----------------------------|---------------|----------------------------|-----------------|---------------|----------------------------|---------------|----------------------------|-----------------|---------------|----------------------------|---------------|----------------------------|-----------------|
| 1 | 350.469,703 404.318,093 | 2 | 350.475,929 404.319,661 | 6.42 | 2 | 350.475,929 404.319,661 | 3 | 350.477,804 404.320,047 | 1.914 | 3 | 350.477,804 404.320,047 | 4 | 350.480,96 404.320,402 | 3.176 |
| 4 | 350.480,96 404.320,402 | 5 | 350.491,103 404.322,119 | 10.28 7 | 5 | 350.491,103 404.322,119 | 6 | 350.498,634 404.322,823 | 7.564 | 6 | 350.498,634 404.322,823 | 7 | 350.504,512 404.323,362 | 5.903 |
| 7 | 350.504,512 404.323,362 | 8 | 350.512,252 404.323,648 | 7.745 | 8 | 350.512,252 404.323,648 | 9 | 350.519,731 404.324,148 | 7.496 | 9 | 350.519,731 404.324,148 | 10 | 350.520,948 404.324,427 | 1.249 |
| 10 | 350.520,948 404.324,427 | 11 | 350.519,44 404.326,552 | 2.606 | 11 | 350.519,44 404.326,552 | 12 | 350.517,744 404.331,162 | 4.912 | 12 | 350.517,744 404.331,162 | 13 | 350.515,725 404.330,837 | 2.045 |
| 13 | 350.515,725 404.330,837 | 14 | 350.515,259 404.333,081 | 2.292 | 14 | 350.515,259 404.333,081 | 15 | 350.514,717 404.336,802 | 3.76 | 15 | 350.514,717 404.336,802 | 16 | 350.507,99 404.336,085 | 6.765 |
| 16 | 350.507,99 404.336,085 | 17 | 350.501,069 404.335,346 | 6.96 | 17 | 350.501,069 404.335,346 | 18 | 350.493,564 404.334,562 | 7.546 | 18 | 350.493,564 404.334,562 | 19 | 350.480,352 404.332,986 | 13.30 6 |
| 19 | 350.480,352 404.332,986 | 20 | 350.460,241 404.330,852 | 20.22 4 | 20 | 350.460,241 404.330,852 | 21 | 350.455,099 404.330,328 | 5.169 | 21 | 350.455,099 404.330,328 | 22 | 350.455,412 404.327,551 | 2.795 |
| 22 | 350.455,412 404.327,551 | 23 | 350.455,093 404.323,101 | 4.461 | 23 | 350.455,093 404.323,101 | 24 | 350.450,966 404.322,196 | 4.225 | 24 | 350.450,966 404.322,196 | 25 | 350.442,894 404.321,192 | 8.134 |
| 25 | 350.442,894 404.321,192 | 26 | 350.436,668 404.320,195 | 6.305 | 26 | 350.436,668 404.320,195 | 27 | 350.432,948 404.319,545 | 3.776 | 27 | 350.432,948 404.319,545 | 28 | 350.429,748 404.319,401 | 3.203 |
| 28 | 350.429,748 404.319,401 | 29 | 350.424,565 404.319,347 | 5.183 | 29 | 350.424,565 404.319,347 | 30 | 350.419,518 404.319,323 | 5.047 | 30 | 350.419,518 404.319,323 | 31 | 350.412,746 404.319,577 | 6.777 |
| 31 | 350.412,746 404.319,577 | 32 | 350.403,897 404.320,004 | 8.859 | 32 | 350.403,897 404.320,004 | 33 | 350.391,199 404.321,189 | 12.75 3 | 33 | 350.391,199 404.321,189 | 34 | 350.391,627 404.313,778 | 7.423 |
| 34 | 350.391,627 404.313,778 | 35 | 350.399,431 404.313,156 | 7.829 | 35 | 350.399,431 404.313,156 | 36 | 350.408,098 404.312,58 | 8.686 | 36 | 350.408,098 404.312,58 | 37 | 350.417,61 404.312,158 | 9.521 |
| 37 | 350.417,61 404.312,158 | 38 | 350.427,698 404.311,376 | 10.11 8 | 38 | 350.427,698 404.311,376 | 39 | 350.435,154 404.312,025 | 7.484 | 39 | 350.435,154 404.312,025 | 40 | 350.442,835 404.313,453 | 7.813 |
| 40 | 350.442,835 404.313,453 | 41 | 350.447,581 404.314,431 | 4.846 | 41 | 350.447,581 404.314,431 | 42 | 350.452,24 404.315,103 | 4.707 | 42 | 350.452,24 404.315,103 | 43 | 350.451,132 404.309,096 | 6.108 |
| 43 | 350.451,132 404.309,096 | 44 | 350.449,593 404.303,534 | 5.771 | 44 | 350.449,593 404.303,534 | 45 | 350.448,073 404.299,484 | 4.326 | 45 | 350.448,073 404.299,484 | 46 | 350.445,17 404.293,316 | 6.817 |
| 46 | 350.445,17 404.293,316 | 47 | 350.441,295 404.286,212 | 8.092 | 47 | 350.441,295 404.286,212 | 48 | 350.435,238 404.275,378 | 12.41 2 | 48 | 350.435,238 404.275,378 | 49 | 350.431,001 404.268,135 | 8.391 |
| 49 | 350.431,001 404.268,135 | 50 | 350.425,041 404.257,099 | 12.54 3 | 50 | 350.425,041 404.257,099 | 51 | 350.421,159 404.249,553 | 8.486 | 51 | 350.421,159 404.249,553 | 52 | 350.417,059 404.240,547 | 9.895 |
| 52 | 350.417,059 404.240,547 | 53 | 350.414,464 404.233,622 | 7.395 | 53 | 350.414,464 404.233,622 | 54 | 350.411,697 404.225,782 | 8.314 | 54 | 350.411,697 404.225,782 | 55 | 350.406,793 404.215,032 | 11.81 6 |
| 55 | 350.406,793 404.215,032 | 56 | 350.402,597 404.205,41 | 10.49 7 | 56 | 350.402,597 404.205,41 | 57 | 350.398,123 404.196,597 | 9.884 | 57 | 350.398,123 404.196,597 | 58 | 350.392,633 404.186,523 | 11.47 3 |
| 58 | 350.392,633 404.186,523 | 59 | 350.391,465 404.184,263 | 2.544 | 59 | 350.391,465 404.184,263 | 60 | 350.394,509 404.183,303 | 3.192 | 60 | 350.394,509 404.183,303 | 61 | 350.395,995 404.182,599 | 1.644 |
| 61 | 350.395,995 404.182,599 | 62 | 350.396,432 404.184,156 | 1.617 | 62 | 350.396,432 404.184,156 | 63 | 350.404,262 404.197,098 | 15.12 6 | 63 | 350.404,262 404.197,098 | 64 | 350.410,787 404.210,433 | 14.84 6 |
| 64 | 350.410,787 404.210,433 | 65 | 350.415,681 404.221,36 | 11.97 3 | 65 | 350.415,681 404.221,36 | 66 | 350.420,993 404.233,142 | 12.92 4 | 66 | 350.420,993 404.233,142 | 67 | 350.427,316 404.247,025 | 15.25 5 |
| 67 | 350.427,316 404.247,025 | 68 | 350.428,65 404.249,14 | 2.501 | 68 | 350.428,65 404.249,14 | 69 | 350.437,585 404.265,017 | 18.21 8 | 69 | 350.437,585 404.265,017 | 70 | 350.446,879 404.281,29 | 18.74 |
| 70 | 350.446,879 404.281,29 | 71 | 350.452,659 404.291,946 | 12.12 3 | 71 | 350.452,659 404.291,946 | 72 | 350.464,124 404.312,712 | 23.72 1 | 72 | 350.464,124 404.312,712 | 73 | 350.466,772 404.317,404 | 5.388 |
| 73 | 350.466,772 404.317,404 | 1 | 350.469,703 404.318,093 | 3.011 | | | | | | | | | | |

** Lungimile segmentelor sunt determinate în planul de proiecție Stereo 70 și sunt rotunjite la 1 milimetru.

*** Distanța dintre puncte este formată din segmente cumulate ce sunt mai mici decât valoarea 1 milimetru.

**DATE DESPRE IMOBILUL NR. 3978**

Oficiul de Cadastru și Publicitate Imobiliară GORJ
Biroul de Cadastru și Publicitate Imobiliară Targu Jiu

A. Partea I. Descrierea imobilului

TEREN Extravilan

Adresa: Jud. Gorj

| Nr. Crt | Nr cadastral Nr. topografic | Suprafața* (mp) | Observații / Referințe |
|---------|--------------------------------|-----------------|---|
| A1 | | 6.447 | Sector cadastral:85 Teren neimprejmuit; |

B. Partea II. Proprietari și acte

| Inscrieri privitoare la dreptul de proprietate și alte drepturi reale | | Referințe |
|---|---|-----------|
| 0 / 02/02/2026 | | |
| Act Administrativ nr. 11908, din 03/11/2025 emis de PRIMARIA RUNCU; | | |
| B1 | Inscrierea posesiei, drept de PROPRIETATE, dobandit prin Lege, cota actuala 1/1 1) NEIDENTIFICAT NEIDENTIFICAT | A1 |
| / | | |
| Act Normativ nr. 7, din 13/03/1996 emis de PARLAMENTUL ROMANIEI; | | |
| B2 | Se noteaza mentiunea de proprietar neidentificat | A1 |

C. Partea III. SARCINI .

| Inscrieri privind dezmembramintele dreptului de proprietate, drepturi reale de garanție și sarcini | Referințe |
|--|-----------|
| NU SUNT | |

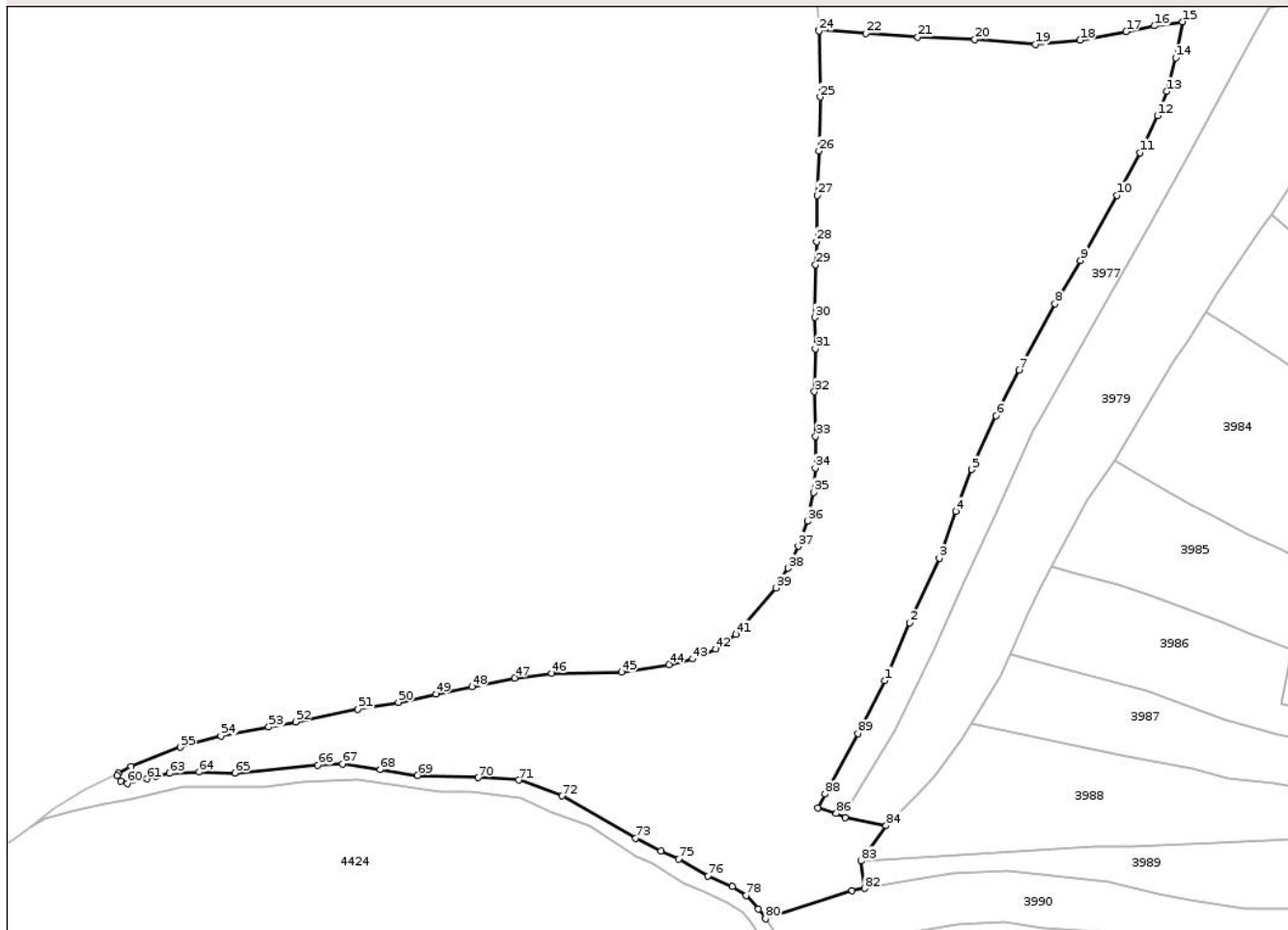
Anexa Nr. 1 La Partea I

Teren

| | | |
|--------------|-----------------|------------------------|
| Nr cadastral | Suprafața (mp)* | Observații / Referințe |
| | 6.447 | |

* Suprafața este determinată în planul de proiecție Stereo 70.

DETALII LINIARE IMOBIL



Date referitoare la teren

| Crt | Categorie folosință | Intra vilan | Suprafața (mp) | Tarla | Parcelă | Nr. topo | Observații / Referințe |
|-----|---------------------|-------------|----------------|-------|-------------------|----------|------------------------|
| 1 | pasune | NU | 6.447 | 310 | 22309, ..., 22312 | - | |

Lungime Segmente

1) Valorile lungimilor segmentelor sunt obținute din proiecție în plan.

| Punct început | X / Y | Punct sfârșit | X / Y | Lungime segment | Punct început | X / Y | Punct sfârșit | X / Y | Lungime segment | Punct început | X / Y | Punct sfârșit | X / Y | Lungime segment |
|---------------|----------------------------|---------------|----------------------------|-----------------|---------------|----------------------------|---------------|----------------------------|-----------------|---------------|----------------------------|---------------|----------------------------|-----------------|
| 1 | 350.402,597 404.205,41 | 2 | 350.406,793 404.215,032 | 10.497 | 2 | 350.406,793 404.215,032 | 3 | 350.411,697 404.225,782 | 11.816 | 3 | 350.411,697 404.225,782 | 4 | 350.414,464 404.233,622 | 8.314 |
| 4 | 350.414,464 404.233,622 | 5 | 350.417,059 404.240,547 | 7.395 | 5 | 350.417,059 404.240,547 | 6 | 350.421,159 404.249,553 | 9.895 | 6 | 350.421,159 404.249,553 | 7 | 350.425,041 404.257,099 | 8.486 |
| 7 | 350.425,041 404.257,099 | 8 | 350.431,001 404.268,135 | 12.543 | 8 | 350.431,001 404.268,135 | 9 | 350.435,238 404.275,378 | 8.391 | 9 | 350.435,238 404.275,378 | 10 | 350.441,295 404.286,212 | 12.412 |
| 10 | 350.441,295 404.286,212 | 11 | 350.445,17 404.293,316 | 8.092 | 11 | 350.445,17 404.293,316 | 12 | 350.448,073 404.299,484 | 6.817 | 12 | 350.448,073 404.299,484 | 13 | 350.449,593 404.303,534 | 4.326 |
| 13 | 350.449,593 404.303,534 | 14 | 350.451,132 404.309,096 | 5.771 | 14 | 350.451,132 404.309,096 | 15 | 350.452,24 404.315,103 | 6.108 | 15 | 350.452,24 404.315,103 | 16 | 350.447,581 404.314,431 | 4.707 |

| Punct început | X / Y | Punct sfârșit | X / Y | Lungime segment | Punct început | X / Y | Punct sfârșit | X / Y | Lungime segment | Punct început | X / Y | Punct sfârșit | X / Y | Lungime segment |
|---------------|----------------------------|---------------|----------------------------|-----------------|---------------|----------------------------|---------------|----------------------------|-----------------|---------------|----------------------------|---------------|----------------------------|-----------------|
| 16 | 350.447,581 404.314,431 | 17 | 350.442,835 404.313,453 | 4.846 | 17 | 350.442,835 404.313,453 | 18 | 350.435,154 404.312,025 | 7.813 | 18 | 350.435,154 404.312,025 | 19 | 350.427,698 404.311,376 | 7.484 |
| 19 | 350.427,698 404.311,376 | 20 | 350.417,61 404.312,158 | 10.118 | 20 | 350.417,61 404.312,158 | 21 | 350.408,098 404.312,58 | 9.521 | 21 | 350.408,098 404.312,58 | 22 | 350.399,431 404.313,156 | 8.686 |
| 22 | 350.399,431 404.313,156 | 23 | 350.391,627 404.313,778 | 7.829 | 23 | 350.391,627 404.313,778 | 24 | 350.391,638 404.313,584 | 0.194 | 24 | 350.391,638 404.313,584 | 25 | 350.391,81 404.302,578 | 11.007 |
| 25 | 350.391,81 404.302,578 | 26 | 350.391,607 404.293,6 | 8.98 | 26 | 350.391,607 404.293,6 | 27 | 350.391,357 404.286,229 | 7.375 | 27 | 350.391,357 404.286,229 | 28 | 350.391,22 404.278,519 | 7.711 |
| 28 | 350.391,22 404.278,519 | 29 | 350.391,074 404.274,693 | 3.829 | 29 | 350.391,074 404.274,693 | 30 | 350.390,986 404.265,88 | 8.813 | 30 | 350.390,986 404.265,88 | 31 | 350.391,01 404.260,673 | 5.207 |
| 31 | 350.391,01 404.260,673 | 32 | 350.390,891 404.253,512 | 7.162 | 32 | 350.390,891 404.253,512 | 33 | 350.391,071 404.246,081 | 7.433 | 33 | 350.391,071 404.246,081 | 34 | 350.390,999 404.240,814 | 5.267 |
| 34 | 350.390,999 404.240,814 | 35 | 350.390,714 404.236,752 | 4.072 | 35 | 350.390,714 404.236,752 | 36 | 350.389,739 404.231,959 | 4.891 | 36 | 350.389,739 404.231,959 | 37 | 350.388,193 404.227,786 | 4.45 |
| 37 | 350.388,193 404.227,786 | 38 | 350.386,482 404.224,136 | 4.031 | 38 | 350.386,482 404.224,136 | 39 | 350.384,488 404.220,849 | 3.845 | 39 | 350.384,488 404.220,849 | 40 | 350.379,414 404.214,844 | 7.862 |
| 40 | 350.379,414 404.214,844 | 41 | 350.377,76 404.213,126 | 2.385 | 41 | 350.377,76 404.213,126 | 42 | 350.374,385 404.210,704 | 4.154 | 42 | 350.374,385 404.210,704 | 43 | 350.370,548 404.209,031 | 4.186 |
| 43 | 350.370,548 404.209,031 | 44 | 350.366,637 404.208,101 | 4.02 | 44 | 350.366,637 404.208,101 | 45 | 350.358,73 404.206,82 | 8.01 | 45 | 350.358,73 404.206,82 | 46 | 350.347,099 404.206,645 | 11.632 |
| 46 | 350.347,099 404.206,645 | 47 | 350.340,944 404.205,858 | 6.205 | 47 | 350.340,944 404.205,858 | 48 | 350.333,788 404.204,381 | 7.307 | 48 | 350.333,788 404.204,381 | 49 | 350.327,79 404.203,194 | 6.114 |
| 49 | 350.327,79 404.203,194 | 50 | 350.321,536 404.201,816 | 6.404 | 50 | 350.321,536 404.201,816 | 51 | 350.314,717 404.200,702 | 6.909 | 51 | 350.314,717 404.200,702 | 52 | 350.304,373 404.198,565 | 10.562 |
| 52 | 350.304,373 404.198,565 | 53 | 350.299,902 404.197,714 | 4.551 | 53 | 350.299,902 404.197,714 | 54 | 350.291,954 404.196,203 | 8.09 | 54 | 350.291,954 404.196,203 | 55 | 350.285,178 404.194,344 | 7.026 |
| 55 | 350.285,178 404.194,344 | 56 | 350.276,961 404.191,107 | 8.832 | 56 | 350.276,961 404.191,107 | 57 | 350.274,788 404.190,023 | 2.428 | 57 | 350.274,788 404.190,023 | 58 | 350.274,637 404.189,615 | 0.435 |
| 58 | 350.274,637 404.189,615 | 59 | 350.275,253 404.188,645 | 1.149 | 59 | 350.275,253 404.188,645 | 60 | 350.276,334 404.188,333 | 1.125 | 60 | 350.276,334 404.188,333 | 61 | 350.279,58 404.189,068 | 3.328 |
| 61 | 350.279,58 404.189,068 | 62 | 350.281,111 404.189,477 | 1.585 | 62 | 350.281,111 404.189,477 | 63 | 350.283,392 404.189,998 | 2.34 | 63 | 350.283,392 404.189,998 | 64 | 350.288,314 404.190,206 | 4.926 |
| 64 | 350.288,314 404.190,206 | 65 | 350.294,271 404.190,058 | 5.959 | 65 | 350.294,271 404.190,058 | 66 | 350.308,105 404.191,335 | 13.893 | 66 | 350.308,105 404.191,335 | 67 | 350.312,177 404.191,573 | 4.079 |
| 67 | 350.312,177 404.191,573 | 68 | 350.318,467 404.190,58 | 6.368 | 68 | 350.318,467 404.190,58 | 69 | 350.324,718 404.189,625 | 6.324 | 69 | 350.324,718 404.189,625 | 70 | 350.334,81 404.189,275 | 10.098 |
| 70 | 350.334,81 404.189,275 | 71 | 350.341,617 404.188,865 | 6.819 | 71 | 350.341,617 404.188,865 | 72 | 350.348,842 404.186,215 | 7.696 | 72 | 350.348,842 404.186,215 | 73 | 350.361,087 404.179,167 | 14.128 |
| 73 | 350.361,087 404.179,167 | 74 | 350.365,273 404.177,031 | 4.699 | 74 | 350.365,273 404.177,031 | 75 | 350.368,3 404.175,708 | 3.303 | 75 | 350.368,3 404.175,708 | 76 | 350.373,146 404.172,931 | 5.585 |
| 76 | 350.373,146 404.172,931 | 77 | 350.377,164 404.171,111 | 4.411 | 77 | 350.377,164 404.171,111 | 78 | 350.379,468 404.169,649 | 2.729 | 78 | 350.379,468 404.169,649 | 79 | 350.381,546 404.167,387 | 3.072 |
| 79 | 350.381,546 404.167,387 | 80 | 350.382,71 404.165,767 | 1.995 | 80 | 350.382,71 404.165,767 | 81 | 350.397,119 404.170,443 | 15.149 | 81 | 350.397,119 404.170,443 | 82 | 350.399,234 404.170,817 | 2.148 |
| 82 | 350.399,234 404.170,817 | 83 | 350.398,607 404.175,411 | 4.637 | 83 | 350.398,607 404.175,411 | 84 | 350.402,836 404.181,26 | 7.218 | 84 | 350.402,836 404.181,26 | 85 | 350.395,995 404.182,599 | 6.971 |
| 85 | 350.395,995 404.182,599 | 86 | 350.394,509 404.183,303 | 1.644 | 86 | 350.394,509 404.183,303 | 87 | 350.391,465 404.184,263 | 3.192 | 87 | 350.391,465 404.184,263 | 88 | 350.392,633 404.186,523 | 2.544 |
| 88 | 350.392,633 404.186,523 | 89 | 350.398,123 404.196,597 | 11.473 | 89 | 350.398,123 404.196,597 | 1 | 350.402,597 404.205,41 | 9.884 | | | | | |

** Lungimile segmentelor sunt determinate în planul de proiecție Stereo 70 și sunt rotunjite la 1 milimetru.

*** Distanța dintre puncte este formată din segmente cumulate ce sunt mai mici decât valoarea 1 milimetru.

**DATE DESPRE IMOBILUL NR. 3979**

Oficiul de Cadastru și Publicitate Imobiliară GORJ
Biroul de Cadastru și Publicitate Imobiliară Targu Jiu

A. Partea I. Descrierea imobilului

TEREN Necunoscut

Adresa: Loc. Bâlta, Str Valea Bâlții, Nr. 39, Jud. Gorj

| Nr. Crt | Nr cadastral Nr. topografic | Suprafața* (mp) | Observații / Referințe |
|---------|-----------------------------|-----------------|---------------------------------------|
| A1 | 40903 | 3.081 | Sector cadastral:85 Teren imprejmuit; |

Construcții

| Crt | Nr cadastral Nr. topografic | Adresa | Observații / Referințe |
|------|-----------------------------|---|---|
| A1.1 | 40903-C1 | Loc. Bâlta, Str Valea Bâlții, Nr. 39, Jud. Gorj | Nr. niveluri:1; S. construita la sol:107 mp; S. construita desfasurata:107 mp; Constructie locuinta Parter,S. desf=107mp, edificata in anul 1962. |
| A1.2 | 40903-C2 | Loc. Bâlta, Str Valea Bâlții, Nr. 39, Jud. Gorj | Nr. niveluri:1; S. construita la sol:46 mp; S. construita desfasurata:46 mp; Constructie anexa Parter,S.desf=46 mp, edificata in anul 1950. |
| A1.3 | 40903-C3 | Loc. Bâlta, Str Valea Bâlții, Nr. 39, Jud. Gorj | Nr. niveluri:1; S. construita la sol:14 mp; S. construita desfasurata:14 mp; Constructie anexa Parter,S. desf=14mp, edificata in anul 1962. |
| A1.4 | 40903-C4 | Loc. Bâlta, Str Valea Bâlții, Nr. 39, Jud. Gorj | Nr. niveluri:1; S. construita la sol:20 mp; S. construita desfasurata:20 mp; Constructie anexa Parter,S. desf=20mp, edificata in anul 1986. |
| A1.5 | | Loc. Bâlta, Str Valea Bâlții, Nr. 39, Jud. Gorj | Nr. niveluri:1; S. construita la sol:40 mp; S. construita desfasurata:40 mp; ANEXA |
| A1.6 | | Loc. Bâlta, Str Valea Bâlții, Nr. 39, Jud. Gorj | Nr. niveluri:1; S. construita la sol:21 mp; S. construita desfasurata:21 mp; ANEXA |

B. Partea II. Proprietari și acte

| Inscrieri privitoare la dreptul de proprietate și alte drepturi reale | Referințe | |
|--|---|------------------------------|
| 9194 / 02/02/2023 | | |
| Act Notarial nr. 9337, din 29/12/2022 emis de BNP IONASCU TITU (act administrativ nr 752 din 25.01.2023, emis de PRIMARIA RUNCU;act notarial nr 412 din 29.11.2022, emis de BNP PARAU ANDREI); | | |
| B1 | Intabulare, drept de PROPRIETATE, dobandit prin Succesiune, cota actuala 1/2, cota initiala 1/2 1) ALIONESCU LAURENȚIU, bun propriu | A1, A1.2 |
| B2 | Intabulare, drept de PROPRIETATEcu titlul de drept partaj voluntar, dobandit prin Conventie, cota actuala 1/2, cota initiala 1/2 1) ALIONESCU LAURENȚIU, bun propriu | A1, A1.2 |
| / | | |
| Act Normativ nr. 7, din 13/03/1996 emis de PARLAMENTUL ROMANIEI; | | |
| B3 | Intabulare, drept de PROPRIETATE, dobandit prin Lege, cota actuala 1/1 1) ALIONESCU LAURENȚIU | A1.1, A1.3, A1.4, A1.5, A1.6 |

C. Partea III. SARCINI .

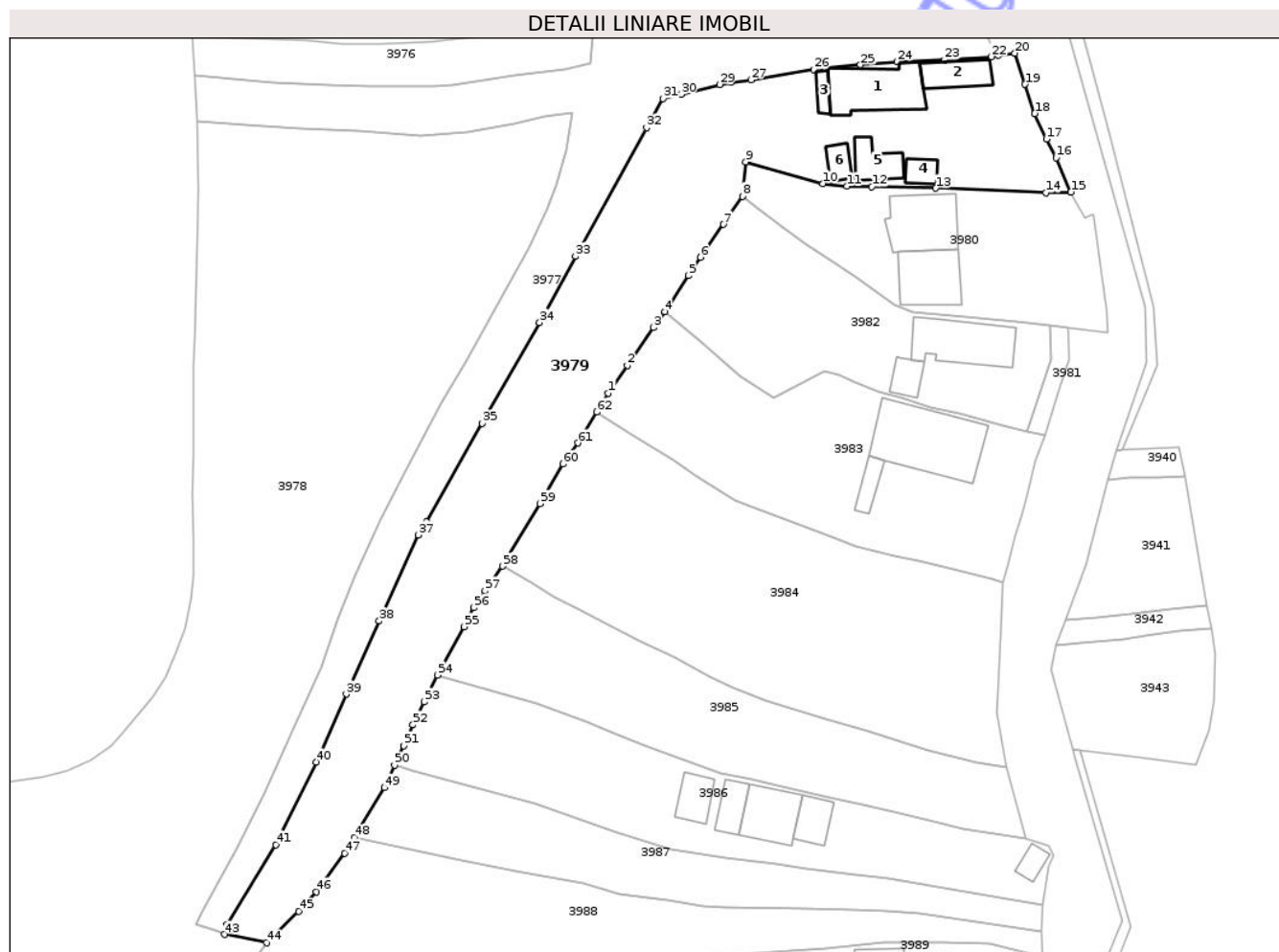
| Inscrieri privind dezmembramintele dreptului de proprietate, drepturi reale de garanție și sarcini | Referințe |
|--|-----------|
| NU SUNT | |

Anexa Nr. 1 La Partea I

Teren

| | | |
|--------------|-----------------|------------------------|
| Nr cadastral | Suprafața (mp)* | Observații / Referințe |
| 40903 | 3.081 | |

* Suprafața este determinată în planul de proiecție Stereo 70.



Date referitoare la teren

| Crt | Categorie folosință | Intravilan | Suprafața (mp) | Tarla | Parcelă | Nr. topo | Observații / Referințe |
|-----|---------------------|------------|----------------|--------|---------------------------|----------|------------------------|
| 1 | curți constructii | DA | 860 | 30 | 300 | - | |
| 2 | arabil | DA | 358 | 30,310 | 300,22306 | - | |
| 3 | arabil | NU | 325 | 310 | 22306,22305 /2 | - | |
| 4 | arabil | NU | 1.538 | 310 | 22306,22305 /2,22300/3 | - | |

Date referitoare la construcții

| Crt | Număr | Destinație construcție | Supraf. (mp) | Situație juridică | Observații / Referințe |
|------|----------|-------------------------|--------------|-------------------|--|
| A1.1 | 40903-C1 | construcții de locuințe | 107 | Cu acte | Nr. niveluri:1; S. construita la sol:107 mp; S. construita desfasurata:107 mp; Constructie locuinta Parter,S.desf=107mp, edificata in anul 1962. |
| A1.2 | 40903-C2 | construcții anexa | 46 | Cu acte | Nr. niveluri:1; S. construita la sol:46 mp; S. construita desfasurata:46 mp; Constructie anexa Parter,S.desf=46 mp, edificata in anul 1950. |
| A1.3 | 40903-C3 | construcții anexa | 14 | Cu acte | Nr. niveluri:1; S. construita la sol:14 mp; S. construita desfasurata:14 mp; Constructie anexa Parter,S.desf=14mp, edificata in anul 1962. |

| Crt | Număr | Destinație construcție | Supraf. (mp) | Situație juridică | Observații / Referințe |
|------|----------|------------------------|--------------|-------------------|--|
| A1.4 | 40903-C4 | construcții anexa | 20 | Cu acte | Nr. niveluri:1; S. construita la sol:20 mp; S. construita desfasurata:20 mp; Constructie anexa Parter,S.desf=20mp, edificata in anul 1986. |
| A1.5 | | construcții anexa | 40 | Cu acte | Nr. niveluri:1; S. construita la sol:40 mp; S. construita desfasurata:40 mp; ANEXA |
| A1.6 | | construcții anexa | 21 | Cu acte | Nr. niveluri:1; S. construita la sol:21 mp; S. construita desfasurata:21 mp; ANEXA |

Lungime Segmente

1) Valorile lungimilor segmentelor sunt obținute din proiecție în plan.

| Punct început | X / Y | Punct sfârșit | X / Y | Lungime segment | Punct început | X / Y | Punct sfârșit | X / Y | Lungime segment | Punct început | X / Y | Punct sfârșit | X / Y | Lungime segment |
|---------------|----------------------------|---------------|----------------------------|-----------------|---------------|----------------------------|---------------|----------------------------|-----------------|---------------|----------------------------|---------------|----------------------------|-----------------|
| 1 | 350.457,932 404.269,913 | 2 | 350.461,053 404.274,388 | 5.456 | 2 | 350.461,053 404.274,388 | 3 | 350.465,216 404.280,496 | 7.392 | 3 | 350.465,216 404.280,496 | 4 | 350.467,068 404.283,054 | 3.158 |
| 4 | 350.467,068 404.283,054 | 5 | 350.470,861 404.288,863 | 6.938 | 5 | 350.470,861 404.288,863 | 6 | 350.472,807 404.291,806 | 3.528 | 6 | 350.472,807 404.291,806 | 7 | 350.476,566 404.297,103 | 6.495 |
| 7 | 350.476,566 404.297,103 | 8 | 350.479,599 404.301,649 | 5.465 | 8 | 350.479,599 404.301,649 | 9 | 350.480,129 404.307,207 | 5.583 | 9 | 350.480,129 404.307,207 | 10 | 350.492,57 404.303,697 | 12.927 |
| 10 | 350.492,57 404.303,697 | 11 | 350.496,455 404.303,288 | 3.906 | 11 | 350.496,455 404.303,288 | 12 | 350.500,489 404.303,197 | 4.035 | 12 | 350.500,489 404.303,197 | 13 | 350.510,815 404.302,966 | 10.329 |
| 13 | 350.510,815 404.302,966 | 14 | 350.528,564 404.302,196 | 17.766 | 14 | 350.528,564 404.302,196 | 15 | 350.532,63 404.302,334 | 4.068 | 15 | 350.532,63 404.302,334 | 16 | 350.530,228 404.307,868 | 6.033 |
| 16 | 350.530,228 404.307,868 | 17 | 350.528,656 404.310,866 | 3.385 | 17 | 350.528,656 404.310,866 | 18 | 350.526,773 404.314,983 | 4.527 | 18 | 350.526,773 404.314,983 | 19 | 350.525,227 404.319,707 | 4.971 |
| 19 | 350.525,227 404.319,707 | 20 | 350.523,561 404.324,72 | 5.283 | 20 | 350.523,561 404.324,72 | 21 | 350.520,948 404.324,427 | 2.629 | 21 | 350.520,948 404.324,427 | 22 | 350.519,731 404.324,148 | 1.249 |
| 22 | 350.519,731 404.324,148 | 23 | 350.512,252 404.323,648 | 7.496 | 23 | 350.512,252 404.323,648 | 24 | 350.504,512 404.323,362 | 7.745 | 24 | 350.504,512 404.323,362 | 25 | 350.498,634 404.322,823 | 5.903 |
| 25 | 350.498,634 404.322,823 | 26 | 350.491,103 404.322,119 | 7.564 | 26 | 350.491,103 404.322,119 | 27 | 350.480,96 404.320,402 | 10.287 | 27 | 350.480,96 404.320,402 | 28 | 350.477,804 404.320,047 | 3.176 |
| 28 | 350.477,804 404.320,047 | 29 | 350.475,929 404.319,661 | 1.914 | 29 | 350.475,929 404.319,661 | 30 | 350.469,703 404.318,093 | 6.42 | 30 | 350.469,703 404.318,093 | 31 | 350.466,772 404.317,404 | 3.011 |
| 31 | 350.466,772 404.317,404 | 32 | 350.464,124 404.312,712 | 5.388 | 32 | 350.464,124 404.312,712 | 33 | 350.452,659 404.291,946 | 23.721 | 33 | 350.452,659 404.291,946 | 34 | 350.446,879 404.281,29 | 12.123 |
| 34 | 350.446,879 404.281,29 | 35 | 350.437,585 404.265,017 | 18.74 | 35 | 350.437,585 404.265,017 | 36 | 350.428,65 404.249,14 | 18.218 | 36 | 350.428,65 404.249,14 | 37 | 350.427,316 404.247,025 | 2.501 |
| 37 | 350.427,316 404.247,025 | 38 | 350.420,993 404.233,142 | 15.255 | 38 | 350.420,993 404.233,142 | 39 | 350.415,681 404.221,36 | 12.924 | 39 | 350.415,681 404.221,36 | 40 | 350.410,787 404.210,433 | 11.973 |
| 40 | 350.410,787 404.210,433 | 41 | 350.404,262 404.197,098 | 14.846 | 41 | 350.404,262 404.197,098 | 42 | 350.396,432 404.184,156 | 15.126 | 42 | 350.396,432 404.184,156 | 43 | 350.395,995 404.182,599 | 1.617 |
| 43 | 350.395,995 404.182,599 | 44 | 350.402,836 404.181,26 | 6.971 | 44 | 350.402,836 404.181,26 | 45 | 350.407,966 404.186,323 | 7.208 | 45 | 350.407,966 404.186,323 | 46 | 350.410,868 404.189,489 | 4.295 |
| 46 | 350.410,868 404.189,489 | 47 | 350.415,419 404.195,715 | 7.712 | 47 | 350.415,419 404.195,715 | 48 | 350.416,974 404.198,212 | 2.942 | 48 | 350.416,974 404.198,212 | 49 | 350.421,832 404.206,266 | 9.406 |
| 49 | 350.421,832 404.206,266 | 50 | 350.423,468 404.209,889 | 3.975 | 50 | 350.423,468 404.209,889 | 51 | 350.424,91 404.213,051 | 3.475 | 51 | 350.424,91 404.213,051 | 52 | 350.426,43 404.216,413 | 3.69 |
| 52 | 350.426,43 404.216,413 | 53 | 350.428,231 404.220,083 | 4.088 | 53 | 350.428,231 404.220,083 | 54 | 350.430,39 404.224,445 | 4.867 | 54 | 350.430,39 404.224,445 | 55 | 350.434,666 404.232,243 | 8.893 |
| 55 | 350.434,666 404.232,243 | 56 | 350.436,235 404.235,285 | 3.423 | 56 | 350.436,235 404.235,285 | 57 | 350.438,066 404.238,028 | 3.298 | 57 | 350.438,066 404.238,028 | 58 | 350.440,886 404.241,996 | 4.868 |
| 58 | 350.440,886 404.241,996 | 59 | 350.446,906 404.252,09 | 11.753 | 59 | 350.446,906 404.252,09 | 60 | 350.450,677 404.258,444 | 7.389 | 60 | 350.450,677 404.258,444 | 61 | 350.453,052 404.261,873 | 4.171 |
| 61 | 350.453,052 404.261,873 | 62 | 350.456,103 404.266,839 | 5.828 | 62 | 350.456,103 404.266,839 | 1 | 350.457,932 404.269,913 | 3.577 | | | | | |

** Lungimile segmentelor sunt determinate în planul de proiecție Stereo 70 și sunt rotunjite la 1 milimetru.

*** Distanța dintre puncte este formată din segmente cumulate ce sunt mai mici decât valoarea 1 milimetru.

**DATE DESPRE IMOBILUL NR. 3980**

Oficiul de Cadastru și Publicitate Imobiliară GORJ
Biroul de Cadastru și Publicitate Imobiliară Targu Jiu

A. Partea I. Descrierea imobilului

TEREN Intravilan

Adresa: Loc. Bâlta, Str Valea Bâlții, Jud. Gorj

| Nr. Crt | Nr cadastral Nr. topografic | Suprafața* (mp) | Observații / Referințe |
|---------|-----------------------------|-----------------|---------------------------------------|
| A1 | 37024 | 970 | Sector cadastral:85 Teren imprejmuit; |

Construcții

| Crt | Nr cadastral Nr. topografic | Adresa | Observații / Referințe |
|------|-----------------------------|---|--|
| A1.1 | 37024-C1 | Loc. Bâlta, Str Valea Bâlții, Jud. Gorj | Nr. niveluri:3; S. construita la sol:99 mp; Locuinta D+P+M - Construita din caramida, acoperita cu tigla+placi, S UTIL DEMISOL = 44.91 MP, S UTIL PARTER = 72,72MP, S UTIL MANSARDA = 43.86 MP |
| A1.2 | 37024-C2 | Loc. Bâlta, Str Valea Bâlții, Jud. Gorj | Nr. niveluri:2; S. construita la sol:86 mp; Locuinta - P+1 - Construita din boltari, acoperita cu tigla+placi, S UTIL PARTER = 77.12 MP, S UTIL ETAJ = 50.74 MP |

B. Partea II. Proprietari și acte

| Inscrieri privitoare la dreptul de proprietate și alte drepturi reale | Referințe | |
|--|--|----------------|
| 52464 / 09/10/2013 | | |
| Act Notarial nr. 936, din 09/10/2013 emis de Volintiru Daniela Claudia; | | |
| B1 | Intabulare, drept de PROPRIETATEcu titlu de drept cumpărare, dobandit prin Conventie, cota actuala 1/1, cota initiala 1/1 1) OȚET ALEXANDRU-MARIAN, bun propriu | A1 |
| B2 | Intabulare, drept de PROPRIETATEcu titlu de drept cumpărare, dobandit prin Conventie, cota actuala 1/1, cota initiala 1/1 1) OȚET ALEXANDRU-MARIAN, bun propriu | A1.1, A1.2 |
| 3649 / 27/01/2017 | | |
| Act Notarial nr. 159, din 26/01/2017 emis de Manta Claudiu; | | |
| B6 | Se notează interdicțiile de înstrăinare, grevare, închiriere, dezmembrare, alipire, în baza art.902 și 903 din codul civil, coroborat cu art.23, punctul B, litera h, din Legea 7/1996 republicată 1) PATRIA BANK SA, CIF:114470210 | A1, A1.1, A1.2 |
| 60848 / 04/07/2017 | | |
| Act Notarial nr. 1196, din 03/07/2017 emis de Manta Claudiu; | | |
| B7 | se notează interdicțiile de înstrăinare , grevare, închiriere, dezmembrare, alipire, în baza art. 902 și 903 din Codul Civil precum și art .23 pct. B lit .h) din legea cadastrului si a Publicității Imobiliare nr. 7/1996 1) PATRIA BANK SA, CIF:11447021 | A1, A1.1, A1.2 |
| 21953 / 19/04/2018 | | |
| Act Notarial nr. 853, din 17/04/2018 emis de Manta Claudiu; | | |
| B8 | se notează interdicțiile de înstrăinare, grevare, închiriere, dezmembrare, alipire, 1) PATRIA BANK SA, CIF:11447021 | A1, A1.1, A1.2 |
| 62958 / 10/09/2018 | | |
| Act Administrativ nr. 53878, din 05/09/2018 emis de PATRIA BANK S.A. (act notarial nr 1957 din 07.09.2018, emis de Manta Claudiu); | | |
| B9 | se notează interdicțiile de grevare, înstrăinare, dezmembrare,alipire, închiriere, 1) PATRIA BANK SA, CIF:11447021 | A1, A1.1, A1.2 |

C. Partea III. SARCINI

| Inscrieri privind dezmembramintele dreptului de proprietate, drepturi reale de garanție și sarcini | Referințe |
|--|-----------|
| 3649 / 27/01/2017 | |
| Act Notarial nr. 159, din 26/01/2017 emis de Manta Claudiu; | |

| Inscrieri privind dezmembramintele dreptului de proprietate, drepturi reale de garanție și sarcini | | Referințe |
|---|--|----------------|
| C4 | Intabulare, drept de IPOTECA, Valoare:35000 LEIși celelalte obligații de plată aferente creditului 1) PATRIA BANK SA, CIF:114470210 | A1, A1.1, A1.2 |
| 60848 / 04/07/2017 | | |
| Act Notarial nr. 1196, din 03/07/2017 emis de Manta Claudiu; | | |
| C5 | Intabulare, drept de IPOTECA, Valoare:80000 RONși celelalte obligații de plată aferente creditului 1) PATRIA BANK SA, CIF:11447021 | A1, A1.1, A1.2 |
| 21953 / 19/04/2018 | | |
| Act Notarial nr. 853, din 17/04/2018 emis de Manta Claudiu; | | |
| C6 | Intabulare, drept de IPOTECA, Valoare:235000 LEIși celelalte obligații de plată aferente creditului 1) PATRIA BANK SA, CIF:11447021 | A1, A1.1, A1.2 |
| 62958 / 10/09/2018 | | |
| Act Notarial nr. 1957, din 07/09/2018 emis de Manta Claudiu; | | |
| C7 | Intabulare, drept de IPOTECA, Valoare:100000 LEIși celelalte obligații de plată aferente contractului de ipotecă 1) PATRIA BANK SA, CIF:11447021 | A1, A1.1, A1.2 |
| 111247 / 08/09/2023 | | |
| Somație nr. somație imobiliara, din 04/09/2023 emis de BEJ IONILETE RAOL FLORIN, în dosar nr. 755/E/2023 (hotarare judecatoreasca nr 4539 din 23.08.2023, emis de JUDECATORIA TG JIU, în dosar nr. 12160/318/2023); | | |
| C9 | Se notează urmărirea imobilului pentru suma de 260131,74lei, plus dobânzi, penalități și suma de 10247,58, cheltuieli de executare 1) PATRIA BANK SA, CIF:114470210 | A1, A1.1, A1.2 |

Anexa Nr. 1 La Partea I

Teren

| | | |
|--------------|-----------------|------------------------|
| Nr cadastral | Suprafața (mp)* | Observații / Referințe |
| 37024 | 970 | |

* Suprafața este determinată în planul de proiecție Stereo 70.

DETALII LINIARE IMOBIL



Date referitoare la teren

| Crt | Categorie folosință | Intra vilan | Suprafața (mp) | Tarla | Parcelă | Nr. topo | Observații / Referințe |
|-----|---------------------|-------------|----------------|-------|---------|----------|------------------------|
| 1 | curți constructii | DA | 745 | 30 | 301 | - | |
| 2 | livada | DA | 225 | 30 | 301 | - | |

Date referitoare la construcții

| Crt | Număr | Destinație construcție | Supraf. (mp) | Situație juridică | Observații / Referințe |
|------|----------|-------------------------|--------------|-------------------|--|
| A1.1 | 37024-C1 | construcții de locuințe | 99 | Cu acte | Nr. niveluri:3; S. construita la sol:99 mp; Locuinta D+P+M - Construita din caramida, acoperita cu tigla+placi, S UTIL DEMISOL = 44.91 MP, S UTIL PARTER = 72,72MP, S UTIL MANSARDA = 43.86 MP |
| A1.2 | 37024-C2 | construcții de locuințe | 86 | Cu acte | Nr. niveluri:2; S. construita la sol:86 mp; Locuinta - P+1 - Construita din boltari, acoperita cu tigla+placi, S UTIL PARTER = 77.12 MP, S UTIL ETAJ = 50.74 MP |

Lungime Segmente

1) Valorile lungimilor segmentelor sunt obținute din proiecție în plan.

| Punct început | X / Y | Punct sfârșit | X / Y | Lungime segment (** (m) | Punct început | X / Y | Punct sfârșit | X / Y | Lungime segment (** (m) |
|---------------|-------|---------------|-------|-------------------------|---------------|-------|---------------|-------|-------------------------|
|---------------|-------|---------------|-------|-------------------------|---------------|-------|---------------|-------|-------------------------|

| Punct început | X / Y | Punct sfârșit | X / Y | Lungime segment (** (m)) | Punct început | X / Y | Punct sfârșit | X / Y | Lungime segment (** (m)) |
|---------------|----------------------------|---------------|----------------------------|--------------------------|---------------|----------------------------|---------------|----------------------------|--------------------------|
| 1 | 350.536,255 404.298,697 | 2 | 350.534,816 404.298,117 | 1.551 | 2 | 350.534,816 404.298,117 | 3 | 350.532,63 404.302,334 | 4.75 |
| 3 | 350.532,63 404.302,334 | 4 | 350.528,564 404.302,196 | 4.068 | 4 | 350.528,564 404.302,196 | 5 | 350.510,815 404.302,966 | 17.766 |
| 5 | 350.510,815 404.302,966 | 6 | 350.500,489 404.303,197 | 10.329 | 6 | 350.500,489 404.303,197 | 7 | 350.496,455 404.303,288 | 4.035 |
| 7 | 350.496,455 404.303,288 | 8 | 350.492,57 404.303,697 | 3.906 | 8 | 350.492,57 404.303,697 | 9 | 350.480,129 404.307,207 | 12.927 |
| 9 | 350.480,129 404.307,207 | 10 | 350.479,599 404.301,649 | 5.583 | 10 | 350.479,599 404.301,649 | 11 | 350.481,554 404.300,096 | 2.497 |
| 11 | 350.481,554 404.300,096 | 12 | 350.485,56 404.297,012 | 5.056 | 12 | 350.485,56 404.297,012 | 13 | 350.489,965 404.293,881 | 5.404 |
| 13 | 350.489,965 404.293,881 | 14 | 350.494,389 404.290,927 | 5.32 | 14 | 350.494,389 404.290,927 | 15 | 350.497,927 404.288,638 | 4.214 |
| 15 | 350.497,927 404.288,638 | 16 | 350.504,214 404.284,124 | 7.74 | 16 | 350.504,214 404.284,124 | 17 | 350.507,015 404.282,887 | 3.062 |
| 17 | 350.507,015 404.282,887 | 18 | 350.523,906 404.281,436 | 16.953 | 18 | 350.523,906 404.281,436 | 19 | 350.529,137 404.280,862 | 5.262 |
| 19 | 350.529,137 404.280,862 | 20 | 350.532,243 404.280,491 | 3.128 | 20 | 350.532,243 404.280,491 | 21 | 350.538,499 404.279,703 | 6.305 |
| 21 | 350.538,499 404.279,703 | 22 | 350.538,296 404.283,458 | 3.76 | 22 | 350.538,296 404.283,458 | 1 | 350.536,255 404.298,697 | 15.375 |

** Lungimile segmentelor sunt determinate în planul de proiecție Stereo 70 și sunt rotunjite la 1 milimetru.

*** Distanța dintre puncte este formată din segmente cumulate ce sunt mai mici decât valoarea 1 milimetru.

**DATE DESPRE IMOBILUL NR. 3981**

Oficiul de Cadastru și Publicitate Imobiliară GORJ
Biroul de Cadastru și Publicitate Imobiliară Targu Jiu

A. Partea I. Descrierea imobilului

TEREN Intravilan

Adresa: Loc. Bâlta, Jud. Gorj

| Nr. Crt | Nr cadastral Nr. topografic | Suprafața* (mp) | Observații / Referințe |
|---------|-----------------------------|-----------------|---|
| A1 | 37411 | 52 | Sector cadastral:85 Teren neimprejmuit; |

B. Partea II. Proprietari și acte

| Inscrieri privitoare la dreptul de proprietate și alte drepturi reale | Referințe |
|---|---|
| 37293 / 24/07/2015 | |
| Act Notarial nr. 3140, din 16/05/2008 emis de NP Mirela Aldoiu; | |
| B2 | Intabulare, drept de PROPRIETATEcu titlu de drept donație, dobandit prin Conventie, cota actuala 1/2, cota initiala 1/1 |
| | 1) PANĂ ION |
| | 2) PANĂ MARGARETA , bun comun |
| | <i>OBSERVATII: pozitie transcrisa din CF 36773/Runcu, inscrisa prin incheierea nr. 18962 din 22/05/2008;</i> |
| 39078 / 03/08/2015 | |
| Act Notarial nr. 2645, din 24/07/2015 emis de Badea Silvia; | |
| B6 | Intabulare, drept de PROPRIETATEcu titlu de drept cumpărare, dobandit prin Conventie, cota actuala 1/2, cota initiala 1/2 |
| | 1) PANĂ IOANA , bun comun |
| | 2) PANĂ MARIUS |

C. Partea III. SARCINI .

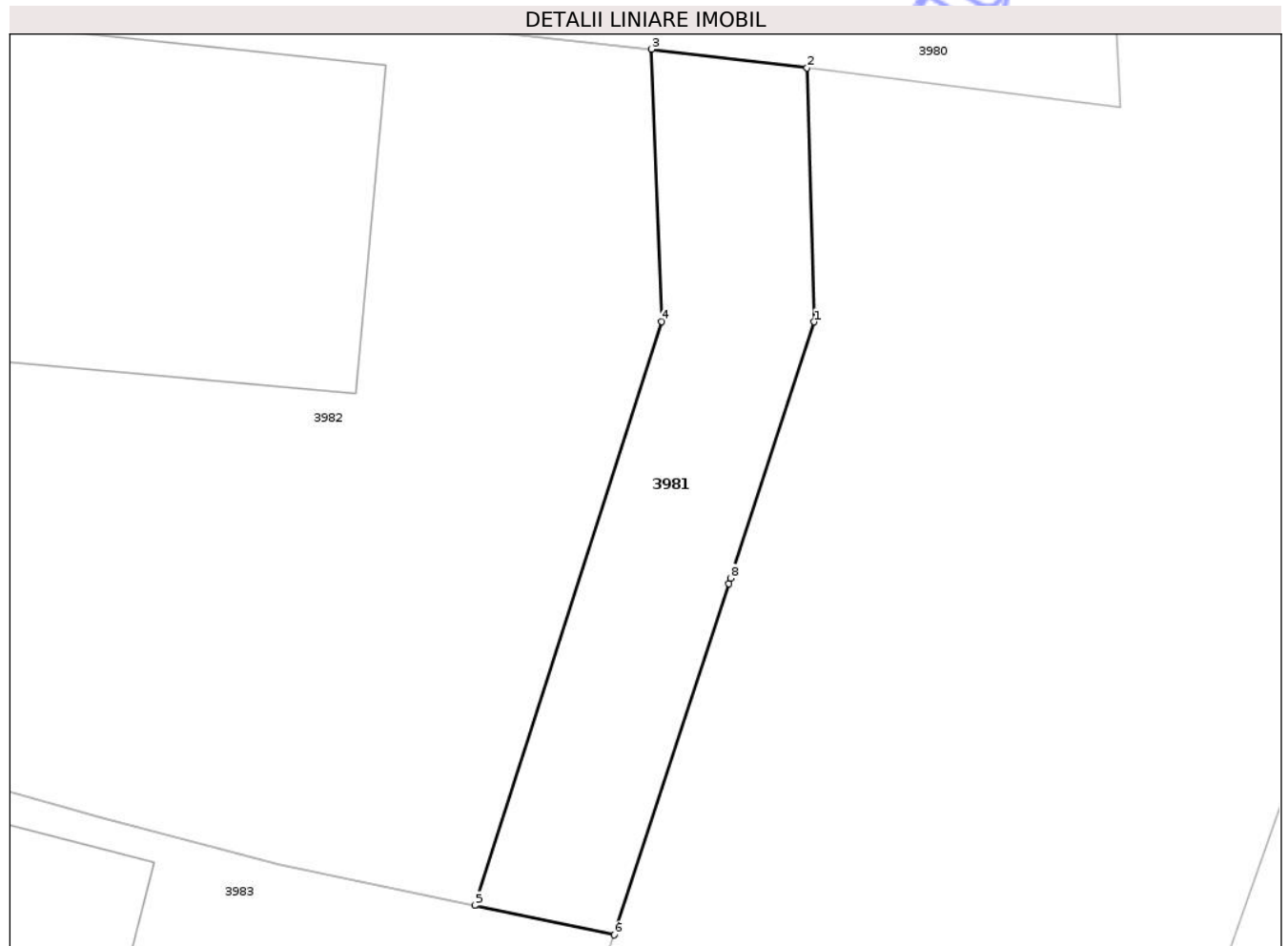
| Inscrieri privind dezmembramintele dreptului de proprietate, drepturi reale de garanție și sarcini | Referințe |
|--|-----------|
| NU SUNT | |

Anexa Nr. 1 La Partea I

Teren

| | | |
|--------------|-----------------|------------------------|
| Nr cadastral | Suprafața (mp)* | Observații / Referințe |
| 37411 | 52 | |

* Suprafața este determinată în planul de proiecție Stereo 70.



Date referitoare la teren

| Crt | Categorie folosință | Intra vilan | Suprafața (mp) | Tarla | Parcelă | Nr. topo | Observații / Referințe |
|-----|---------------------|-------------|----------------|-------|----------|----------|------------------------|
| 1 | curti constructii | DA | 52 | 30 | 303, 304 | - | |

Lungime Segmente

1) Valorile lungimilor segmentelor sunt obținute din proiecție în plan.

| Punct început | X / Y | Punct sfârșit | X / Y | Lungime segment (** (m) |
|---------------|----------------------------|---------------|----------------------------|-------------------------|
| 1 | 350.532,387 404.275,425 | 2 | 350.532,243 404.280,491 | 5.068 |
| 2 | 350.532,243 404.280,491 | 3 | 350.529,137 404.280,862 | 3.128 |
| 3 | 350.529,137 404.280,862 | 4 | 350.529,343 404.275,429 | 5.437 |
| 4 | 350.529,343 404.275,429 | 5 | 350.525,606 404.263,79 | 12.224 |
| 5 | 350.525,606 404.263,79 | 6 | 350.528,39 404.263,201 | 2.846 |

| Punct început | X / Y | Punct sfârșit | X / Y | Lungime segment (** (m) |
|---------------|----------------------------|---------------|----------------------------|-------------------------|
| 6 | 350.528,39 404.263,201 | 7 | 350.530,681 404.270,208 | 7.372 |
| 7 | 350.530,681 404.270,208 | 8 | 350.530,714 404.270,315 | 0.112 |
| 8 | 350.530,714 404.270,315 | 1 | 350.532,387 404.275,425 | 5.377 |

** Lungimile segmentelor sunt determinate în planul de proiecție Stereo 70 și sunt rotunjite la 1 milimetru.

*** Distanța dintre puncte este formată din segmente cumulate ce sunt mai mici decât valoarea 1 milimetru.

Neutilizabil în Circuitul Civil



DATE DESPRE IMOBILUL NR. 3983

Oficiul de Cadastru și Publicitate Imobiliară GORJ
Biroul de Cadastru și Publicitate Imobiliară Targu Jiu

A. Partea I. Descrierea imobilului

TEREN Intravilan

Adresa: Loc. Bâlta, Str Valea Bâlții, Nr. 31, Jud. Gorj

| Nr. Crt | Nr cadastral Nr. topografic | Suprafața* (mp) | Observații / Referințe |
|---------|-----------------------------|------------------------------------|--|
| A1 | 37409 | Din acte: 1.184 Masurata: 1.511 | Sector cadastral:85 Teren neimprejmuit; Suprafata CF 1184mp, pentru suprafat de 327mp se noteaza posesia. |

Construcții

| Crt | Nr cadastral Nr. topografic | Adresa | Observații / Referințe |
|------|-----------------------------|---|---|
| A1.1 | 37409-C2 | Loc. Bâlta, Str Valea Bâlții, Nr. 31, Jud. Gorj | Nr. niveluri:1; S. construita la sol:168 mp; S. construita desfasurata:168 mp; LOCUINTA |
| A1.2 | 37409-C3 | Loc. Bâlta, Str Valea Bâlții, Nr. 31, Jud. Gorj | Nr. niveluri:1; S. construita la sol:23 mp; S. construita desfasurata:23 mp; ANEXA |

B. Partea II. Proprietari și acte

| Inscrieri privitoare la dreptul de proprietate și alte drepturi reale | | Referințe |
|---|---|------------|
| 37294 / 24/07/2015 | | |
| Act Notarial nr. 2645, din 24/07/2015 emis de NP Badea Silvia; | | |
| B1 | Intabulare, drept de PROPRIETATEcu titlu de drept cumpărare, dobandit prin Conventie, cota actuala 1/1, cota initiala 1/1 1) PANĂ MARIUS 2) PANĂ IOANA, bun comun | A1 |
| / | | |
| Act Normativ nr. 7, din 13/03/1996 emis de PARLAMENTUL ROMANIEI; | | |
| B2 | Intabulare, drept de PROPRIETATE, dobandit prin Lege, cota actuala 1/1 1) PANĂ MARIUS 2) PANĂ IOANA | A1.1, A1.2 |
| Act Administrativ nr. 11908, din 03/11/2025 emis de PRIMARIA RUNCU; | | |
| B3 | SE NOTEAZA POSESIA FAPTICA IN FAVOAREA LUI PANĂ MARIUS, PANĂ IOANA 1) PANĂ IOANA 2) PANĂ MARIUS OBSERVATII: pentru suprafat de 327mp se noteaza posesia. | A1 |

C. Partea III. SARCINI .

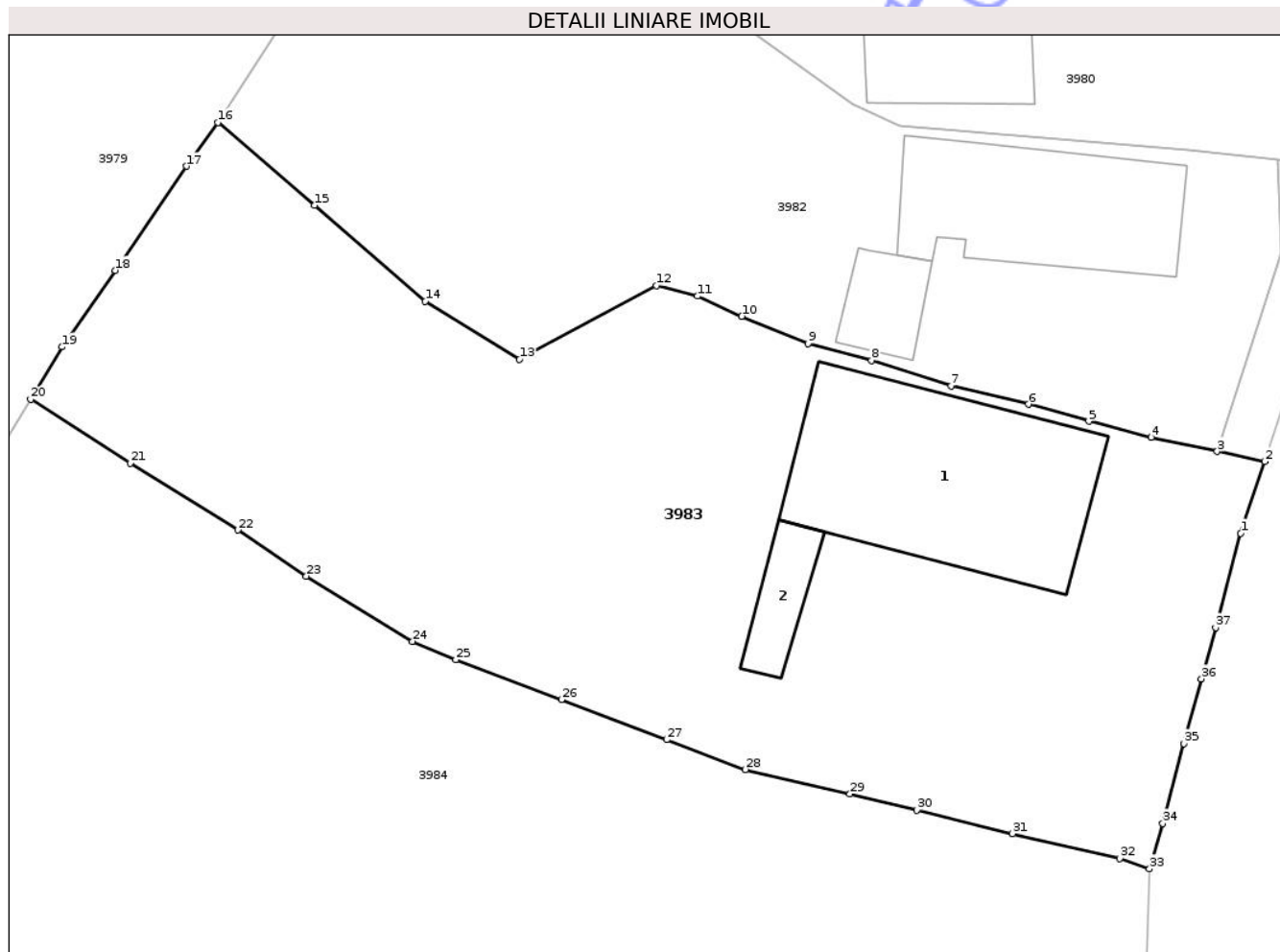
| Inscrieri privind dezmembramintele dreptului de proprietate, drepturi reale de garanție și sarcini | Referințe |
|--|-----------|
| NU SUNT | |

Anexa Nr. 1 La Partea I

Teren

| | | |
|--------------|------------------------------------|---|
| Nr cadastral | Suprafața (mp)* | Observații / Referințe |
| 37409 | Din acte: 1.184 Masurata: 1.511 | Suprafata CF 1184mp, pentru suprafat de 327mp se noteaza posesia. |

* Suprafața este determinată în planul de proiecție Stereo 70.



Date referitoare la teren

| Crt | Categorie folosință | Intra vilan | Suprafața (mp) | Tarla | Parcelă | Nr. topo | Observații / Referințe |
|-----|---------------------|-------------|----------------|-------|--------------|----------|------------------------|
| 1 | curți constructii | DA | 544 | 30 | 303, 304 | - | |
| 2 | livada | DA | 967 | 310 | 22304, 22305 | - | |

Date referitoare la construcții

| Crt | Număr | Destinație construcție | Supraf. (mp) | Situație juridică | Observații / Referințe |
|------|----------|-------------------------|--------------|-------------------|---|
| A1.1 | 37409-C2 | construcții de locuințe | 168 | Cu acte | Nr. niveluri:1; S. construita la sol:168 mp; S. construita desfasurata:168 mp; LOCUINTA |
| A1.2 | 37409-C3 | construcții anexa | 23 | Cu acte | Nr. niveluri:1; S. construita la sol:23 mp; S. construita desfasurata:23 mp; ANEXA |

Lungime Segmente

1) Valorile lungimilor segmentelor sunt obținute din proiecție în plan.

| Punct început | X / Y | Punct sfârșit | X / Y | Lungime segment (** (m)) |
|---------------|----------------------------|---------------|---------------------------|--------------------------|
| 1 | 350.526,985 404.258,998 | 2 | 350.528,39 404.263,201 | 4.432 |

| Punct început | X / Y | Punct sfârșit | X / Y | Lungime segment (** (m)) |
|---------------|---------------------------|---------------|---------------------------|--------------------------|
| 2 | 350.528,39 404.263,201 | 3 | 350.525,606 404.263,79 | 2.846 |

| Punct început | X / Y | Punct sfârșit | X / Y | Lungime segment (** (m) |
|---------------|----------------------------|---------------|----------------------------|-------------------------|
| 3 | 350.525,606 404.263,79 | 4 | 350.521,728 404.264,61 | 3.964 |
| 5 | 350.518,086 404.265,559 | 6 | 350.514,539 404.266,546 | 3.682 |
| 7 | 350.510,017 404.267,632 | 8 | 350.505,348 404.269,113 | 4.898 |
| 9 | 350.501,643 404.270,109 | 10 | 350.497,763 404.271,71 | 4.197 |
| 11 | 350.495,16 404.272,885 | 12 | 350.492,75 404.273,504 | 2.488 |
| 13 | 350.484,737 404.269,192 | 14 | 350.479,219 404.272,584 | 6.477 |
| 15 | 350.472,741 404.278,21 | 16 | 350.467,068 404.283,054 | 7.46 |
| 17 | 350.465,216 404.280,496 | 18 | 350.461,053 404.274,388 | 7.392 |
| 19 | 350.457,932 404.269,913 | 20 | 350.456,103 404.266,839 | 3.577 |
| 21 | 350.461,926 404.263,106 | 22 | 350.468,24 404.259,183 | 7.433 |
| 23 | 350.472,247 404.256,483 | 24 | 350.478,468 404.252,667 | 7.298 |
| 25 | 350.481,004 404.251,589 | 26 | 350.487,192 404.249,255 | 6.614 |
| 27 | 350.493,36 404.246,909 | 28 | 350.497,959 404.245,152 | 4.923 |
| 29 | 350.504,086 404.243,724 | 30 | 350.508,002 404.242,774 | 4.03 |
| 31 | 350.513,614 404.241,406 | 32 | 350.519,902 404.239,955 | 6.453 |
| 33 | 350.521,641 404.239,343 | 34 | 350.522,422 404.242,004 | 2.773 |
| 35 | 350.523,661 404.246,68 | 36 | 350.524,69 404.250,471 | 3.928 |
| 37 | 350.525,514 404.253,472 | 1 | 350.526,985 404.258,998 | 5.718 |

| Punct început | X / Y | Punct sfârșit | X / Y | Lungime segment (** (m) |
|---------------|----------------------------|---------------|----------------------------|-------------------------|
| 4 | 350.521,728 404.264,61 | 5 | 350.518,086 404.265,559 | 3.764 |
| 6 | 350.514,539 404.266,546 | 7 | 350.510,017 404.267,632 | 4.651 |
| 8 | 350.505,348 404.269,113 | 9 | 350.501,643 404.270,109 | 3.837 |
| 10 | 350.497,763 404.271,71 | 11 | 350.495,16 404.272,885 | 2.856 |
| 12 | 350.492,75 404.273,504 | 13 | 350.484,737 404.269,192 | 9.1 |
| 14 | 350.479,219 404.272,584 | 15 | 350.472,741 404.278,21 | 8.58 |
| 16 | 350.467,068 404.283,054 | 17 | 350.465,216 404.280,496 | 3.158 |
| 18 | 350.461,053 404.274,388 | 19 | 350.457,932 404.269,913 | 5.456 |
| 20 | 350.456,103 404.266,839 | 21 | 350.461,926 404.263,106 | 6.917 |
| 22 | 350.468,24 404.259,183 | 23 | 350.472,247 404.256,483 | 4.832 |
| 24 | 350.478,468 404.252,667 | 25 | 350.481,004 404.251,589 | 2.756 |
| 26 | 350.487,192 404.249,255 | 27 | 350.493,36 404.246,909 | 6.599 |
| 28 | 350.497,959 404.245,152 | 29 | 350.504,086 404.243,724 | 6.291 |
| 30 | 350.508,002 404.242,774 | 31 | 350.513,614 404.241,406 | 5.776 |
| 32 | 350.519,902 404.239,955 | 33 | 350.521,641 404.239,343 | 1.844 |
| 34 | 350.522,422 404.242,004 | 35 | 350.523,661 404.246,68 | 4.837 |
| 36 | 350.524,69 404.250,471 | 37 | 350.525,514 404.253,472 | 3.112 |

** Lungimile segmentelor sunt determinate în planul de proiecție Stereo 70 și sunt rotunjite la 1 milimetru.

*** Distanța dintre puncte este formată din segmente cumulate ce sunt mai mici decât valoarea 1 milimetru.

**DATE DESPRE IMOBILUL NR. 3985**

Oficiul de Cadastru și Publicitate Imobiliară GORJ
Biroul de Cadastru și Publicitate Imobiliară Targu Jiu

A. Partea I. Descrierea imobilului

TEREN Extravilan

Adresa: Jud. Gorj

| Nr. Crt | Nr cadastral Nr. topografic | Suprafața* (mp) | Observații / Referințe |
|---------|-----------------------------|-----------------|---|
| A1 | 36006 | 1.303 | Sector cadastral:85 Teren neimprejmuit; |

B. Partea II. Proprietari și acte

| Inscrieri privitoare la dreptul de proprietate și alte drepturi reale | | Referințe |
|--|---|-----------|
| 72165 / 16/12/2014 | | |
| Act Notarial nr. 5730, din 15/12/2014 emis de NP Davitoiu Raluca Nicolita; | | |
| B1 | Intabulare, drept de PROPRIETATEcu titlu de drept cumpărare, dobandit prin Conventie, cota actuala 1/1, cota initiala 1/1 1) OȚET MARIA, bun propriu | A1 |

C. Partea III. SARCINI .

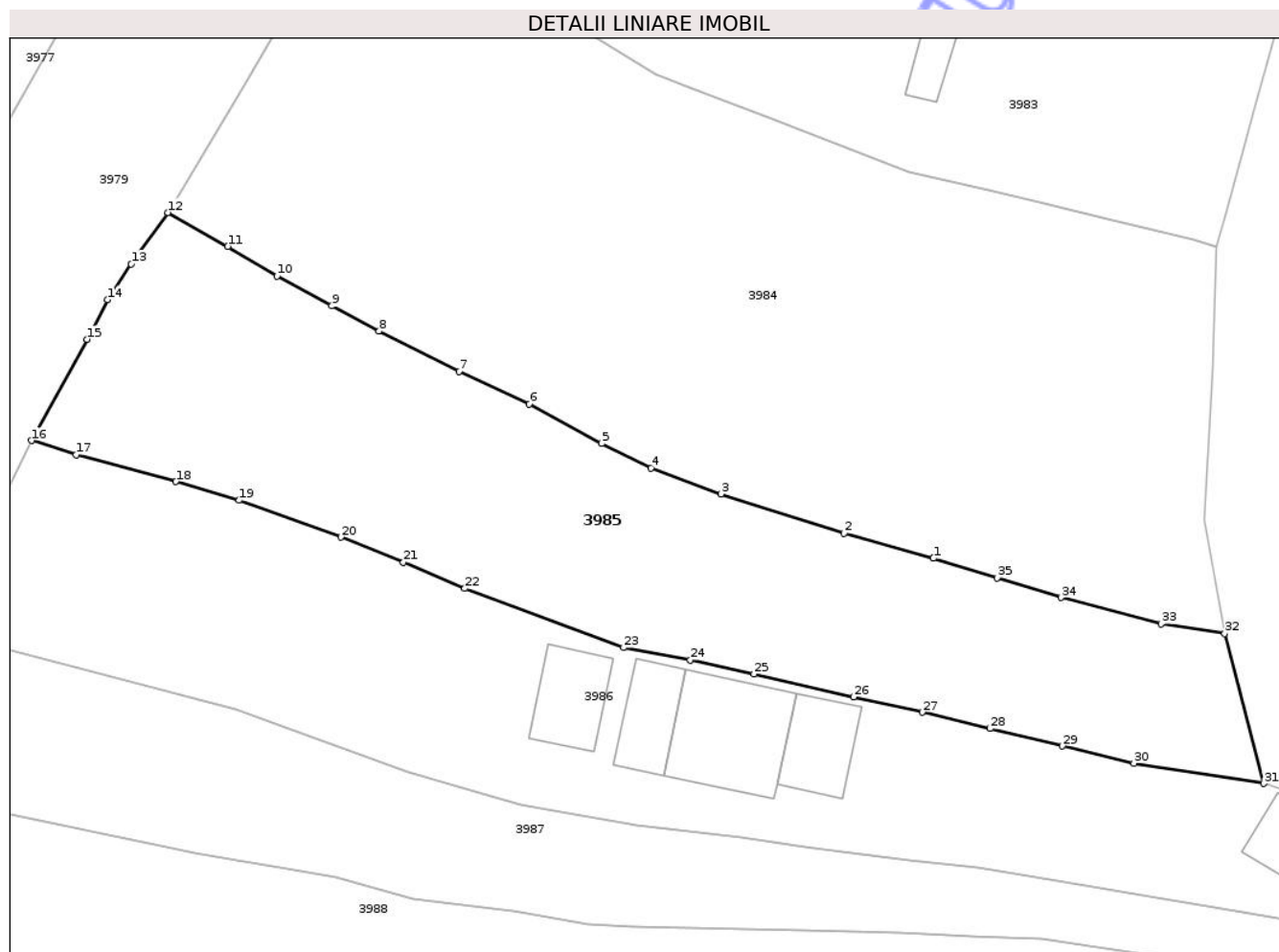
| Inscrieri privind dezmembramintele dreptului de proprietate, drepturi reale de garanție și sarcini | Referințe |
|--|-----------|
| NU SUNT | |

Anexa Nr. 1 La Partea I

Teren

| | | |
|--------------|-----------------|------------------------|
| Nr cadastral | Suprafața (mp)* | Observații / Referințe |
| 36006 | 1.303 | |

* Suprafața este determinată în planul de proiecție Stereo 70.



Date referitoare la teren

| Crt | Categorie folosință | Intravilan | Suprafața (mp) | Tarla | Parcelă | Nr. topo | Observații / Referințe |
|-----|---------------------|------------|----------------|-------|---------|----------|------------------------|
| 1 | faneata | NU | 176 | 309 | 22298/1 | - | |
| 2 | arabil | NU | 395 | 309 | 22299/1 | - | |
| 3 | faneata | NU | 732 | 309 | 22300/1 | - | |

Lungime Segmente

1) Valorile lungimilor segmentelor sunt obținute din proiecție în plan.

| Punct început | X / Y | Punct sfârșit | X / Y | Lungime segment (** (m)) |
|---------------|----------------------------|---------------|----------------------------|--------------------------|
| 1 | 350.499,846 404.215,382 | 2 | 350.492,976 404.217,321 | 7.138 |
| 3 | 350.483,505 404.220,347 | 4 | 350.478,108 404.222,335 | 5.752 |
| 5 | 350.474,292 404.224,234 | 6 | 350.468,714 404.227,261 | 6.346 |
| 7 | 350.463,3 404.229,756 | 8 | 350.457,162 404.232,869 | 6.882 |

| Punct început | X / Y | Punct sfârșit | X / Y | Lungime segment (** (m)) |
|---------------|----------------------------|---------------|----------------------------|--------------------------|
| 2 | 350.492,976 404.217,321 | 3 | 350.483,505 404.220,347 | 9.943 |
| 4 | 350.478,108 404.222,335 | 5 | 350.474,292 404.224,234 | 4.262 |
| 6 | 350.468,714 404.227,261 | 7 | 350.463,3 404.229,756 | 5.961 |
| 8 | 350.457,162 404.232,869 | 9 | 350.453,513 404.234,816 | 4.136 |

| Punct început | X / Y | Punct sfârșit | X / Y | Lungime segment (** (m) |
|---------------|----------------------------|---------------|----------------------------|-------------------------|
| 9 | 350.453,513 404.234,816 | 10 | 350.449,294 404.237,115 | 4.805 |
| 11 | 350.445,496 404.239,396 | 12 | 350.440,886 404.241,996 | 5.293 |
| 13 | 350.438,066 404.238,028 | 14 | 350.436,235 404.235,285 | 3.298 |
| 15 | 350.434,666 404.232,243 | 16 | 350.430,39 404.224,445 | 8.893 |
| 17 | 350.433,824 404.223,366 | 18 | 350.441,498 404.221,29 | 7.95 |
| 19 | 350.446,381 404.219,848 | 20 | 350.454,205 404.217,008 | 8.323 |
| 21 | 350.459,021 404.215,068 | 22 | 350.463,756 404.213,068 | 5.14 |
| 23 | 350.476,004 404.208,513 | 24 | 350.481,127 404.207,547 | 5.213 |
| 25 | 350.486,019 404.206,475 | 26 | 350.493,704 404.204,713 | 7.884 |
| 27 | 350.498,981 404.203,538 | 28 | 350.504,193 404.202,28 | 5.362 |
| 29 | 350.509,765 404.200,93 | 30 | 350.515,293 404.199,609 | 5.684 |
| 31 | 350.525,287 404.198,057 | 32 | 350.522,274 404.209,588 | 11.918 |
| 33 | 350.517,392 404.210,329 | 34 | 350.509,66 404.212,371 | 7.997 |
| 35 | 350.504,749 404.213,872 | 1 | 350.499,846 404.215,382 | 5.13 |

| Punct început | X / Y | Punct sfârșit | X / Y | Lungime segment (** (m) |
|---------------|----------------------------|---------------|----------------------------|-------------------------|
| 10 | 350.449,294 404.237,115 | 11 | 350.445,496 404.239,396 | 4.43 |
| 12 | 350.440,886 404.241,996 | 13 | 350.438,066 404.238,028 | 4.868 |
| 14 | 350.436,235 404.235,285 | 15 | 350.434,666 404.232,243 | 3.423 |
| 16 | 350.430,39 404.224,445 | 17 | 350.433,824 404.223,366 | 3.6 |
| 18 | 350.441,498 404.221,29 | 19 | 350.446,381 404.219,848 | 5.091 |
| 20 | 350.454,205 404.217,008 | 21 | 350.459,021 404.215,068 | 5.192 |
| 22 | 350.463,756 404.213,068 | 23 | 350.476,004 404.208,513 | 13.068 |
| 24 | 350.481,127 404.207,547 | 25 | 350.486,019 404.206,475 | 5.008 |
| 26 | 350.493,704 404.204,713 | 27 | 350.498,981 404.203,538 | 5.406 |
| 28 | 350.504,193 404.202,28 | 29 | 350.509,765 404.200,93 | 5.733 |
| 30 | 350.515,293 404.199,609 | 31 | 350.525,287 404.198,057 | 10.114 |
| 32 | 350.522,274 404.209,588 | 33 | 350.517,392 404.210,329 | 4.938 |
| 34 | 350.509,66 404.212,371 | 35 | 350.504,749 404.213,872 | 5.135 |

** Lungimile segmentelor sunt determinate în planul de proiecție Stereo 70 și sunt rotunjite la 1 milimetru.

*** Distanța dintre puncte este formată din segmente cumulate ce sunt mai mici decât valoarea 1 milimetru.



DATE DESPRE IMOBILUL NR. 3986

Oficiul de Cadastru și Publicitate Imobiliară GORJ
Biroul de Cadastru și Publicitate Imobiliară Targu Jiu

A. Partea I. Descrierea imobilului

TEREN Extravilan

Adresa: Jud. Gorj

| Nr. Crt | Nr cadastral Nr. topografic | Suprafața* (mp) | Observații / Referințe |
|---------|-----------------------------|------------------------------------|--|
| A1 | 36010 | Din acte: 1.336 Masurata: 1.376 | Sector cadastral:85 Teren neimprejmit; |

Construcții

| Crt | Nr cadastral Nr. topografic | Adresa | Observații / Referințe |
|------|-----------------------------|-----------|---|
| A1.1 | 36010-C1 | Jud. Gorj | Nr. niveluri:2; S. construita la sol:73 mp; Constructie Anexa, P+M |
| A1.2 | 36010-C2 | Jud. Gorj | Nr. niveluri:1; S. construita la sol:37 mp; S. construita desfasurata:37 mp; Constructie Anexa, Parter, S.desf. =37 mp, edificata in anul 2013. |
| A1.3 | | Jud. Gorj | Nr. niveluri:1; S. construita la sol:33 mp; S. construita desfasurata:33 mp; ANEXA |
| A1.4 | | Jud. Gorj | Nr. niveluri:1; S. construita la sol:38 mp; S. construita desfasurata:38 mp; ANEXA |
| A1.5 | | Jud. Gorj | Nr. niveluri:1; S. construita la sol:18 mp; S. construita desfasurata:18 mp; ANEXA |

B. Partea II. Proprietari și acte

| Inscrieri privitoare la dreptul de proprietate și alte drepturi reale | | Referințe |
|--|--|------------------|
| 52272 / 29/03/2023 | | |
| Act Notarial nr. 819, din 28/03/2023 emis de NP Deaconu CLAUDIA-GEORGIANA (Contract de vânzare); | | |
| B1 | Intabulare, drept de PROPRIETATE, cu titlu de drept cumpărare, dobandit prin Conventie, cota actuala 1/1, cota initiala 1/1 1) IANC JANETA, bun propriu | A1, A1.1, A1.2 |
| / | | |
| Act Normativ nr. 7, din 13/03/1996 emis de PARLAMENTUL ROMANIEI; | | |
| B2 | Intabulare, drept de PROPRIETATE, dobandit prin Lege, cota actuala 1/1 1) IANC JANETA | A1.3, A1.4, A1.5 |
| Act Administrativ nr. 11908, din 03/11/2025 emis de PRIMARIA RUNCU; | | |
| B3 | SE NOTEAZA POSESIA FAPTICA IN FAVOAREA LUI IANC JANETA 1) IANC JANETA <i>OBSERVATII: pentru suprafat de 40mp se noteaza posesia.</i> | A1 |

C. Partea III. SARCINI .

| Inscrieri privind dezmembramintele dreptului de proprietate, drepturi reale de garanție și sarcini | Referințe |
|--|-----------|
| NU SUNT | |

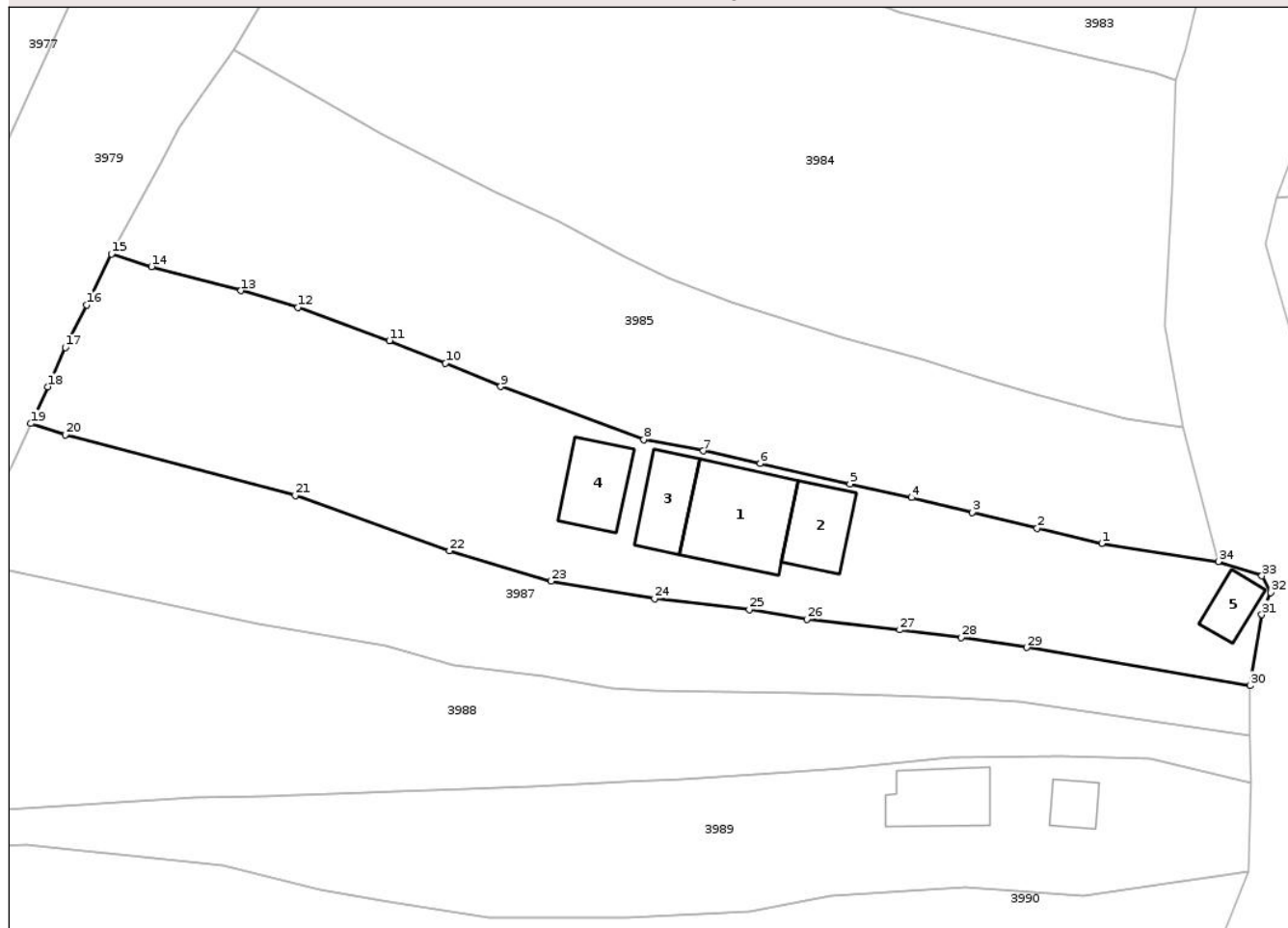
Anexa Nr. 1 La Partea I

Teren

| | | |
|--------------|------------------------------------|------------------------|
| Nr cadastral | Suprafața (mp)* | Observații / Referințe |
| 36010 | Din acte: 1.336 Masurata: 1.376 | |

* Suprafața este determinată în planul de proiecție Stereo 70.

DETALII LINIARE IMOBIL



Date referitoare la teren

| Crt | Categorie folosință | Intra vilan | Suprafața (mp) | Tarla | Parcelă | Nr. topo | Observații / Referințe |
|-----|---------------------|-------------|----------------|-------|---------------------|----------|------------------------|
| 1 | curți constructii | NU | 703 | 309 | 22298/2, 22299/2 | - | |
| 2 | livada | NU | 673 | 309 | 22299/2, 22300/2 | - | |

Date referitoare la construcții

| Crt | Număr | Destinație construcție | Supraf. (mp) | Situație juridică | Observații / Referințe |
|------|----------|------------------------|--------------|-------------------|--|
| A1.1 | 36010-C1 | construcții anexa | 73 | Cu acte | Nr. niveluri:2; S. construita la sol:73 mp; Construcție Anexa, P+M |
| A1.2 | 36010-C2 | construcții anexa | 37 | Cu acte | Nr. niveluri:1; S. construita la sol:37 mp; S. construita desfasurata:37 mp; Construcție Anexa, Parter, S.desf.=37 mp, edificata in anul 2013. |
| A1.3 | | construcții anexa | 33 | Cu acte | Nr. niveluri:1; S. construita la sol:33 mp; S. construita desfasurata:33 mp; ANEXA |
| A1.4 | | construcții anexa | 38 | Cu acte | Nr. niveluri:1; S. construita la sol:38 mp; S. construita desfasurata:38 mp; ANEXA |
| A1.5 | | construcții anexa | 18 | Cu acte | Nr. niveluri:1; S. construita la sol:18 mp; S. construita desfasurata:18 mp; ANEXA |

Lungime Segmente

1) Valorile lungimilor segmentelor sunt obținute din proiecție în plan.

| Punct început | X / Y | Punct sfârșit | X / Y | Lungime segment (** (m) |
|---------------|----------------------------|---------------|----------------------------|-------------------------|
| 1 | 350.515,293 404.199,609 | 2 | 350.509,765 404.200,93 | 5.684 |
| 3 | 350.504,193 404.202,28 | 4 | 350.498,981 404.203,538 | 5.362 |
| 5 | 350.493,704 404.204,713 | 6 | 350.486,019 404.206,475 | 7.884 |
| 7 | 350.481,127 404.207,547 | 8 | 350.476,004 404.208,513 | 5.213 |
| 9 | 350.463,756 404.213,068 | 10 | 350.459,021 404.215,068 | 5.14 |
| 11 | 350.454,205 404.217,008 | 12 | 350.446,381 404.219,848 | 8.323 |
| 13 | 350.441,498 404.221,29 | 14 | 350.433,824 404.223,366 | 7.95 |
| 15 | 350.430,39 404.224,445 | 16 | 350.428,231 404.220,083 | 4.867 |
| 17 | 350.426,43 404.216,413 | 18 | 350.424,91 404.213,051 | 3.69 |
| 19 | 350.423,468 404.209,889 | 20 | 350.426,41 404.208,929 | 3.095 |
| 21 | 350.446,147 404.203,742 | 22 | 350.459,367 404.198,977 | 14.053 |
| 23 | 350.468,066 404.196,383 | 24 | 350.476,939 404.194,874 | 9.0 |
| 25 | 350.485,079 404.193,936 | 26 | 350.490,004 404.193,123 | 4.992 |
| 27 | 350.497,982 404.192,192 | 28 | 350.503,239 404.191,559 | 5.295 |
| 29 | 350.508,864 404.190,691 | 30 | 350.528,023 404.187,417 | 19.437 |
| 31 | 350.529,024 404.193,504 | 32 | 350.529,782 404.195,389 | 2.032 |
| 33 | 350.529,024 404.196,823 | 34 | 350.525,287 404.198,057 | 3.935 |

| Punct început | X / Y | Punct sfârșit | X / Y | Lungime segment (** (m) |
|---------------|----------------------------|---------------|----------------------------|-------------------------|
| 2 | 350.509,765 404.200,93 | 3 | 350.504,193 404.202,28 | 5.733 |
| 4 | 350.498,981 404.203,538 | 5 | 350.493,704 404.204,713 | 5.406 |
| 6 | 350.486,019 404.206,475 | 7 | 350.481,127 404.207,547 | 5.008 |
| 8 | 350.476,004 404.208,513 | 9 | 350.463,756 404.213,068 | 13.068 |
| 10 | 350.459,021 404.215,068 | 11 | 350.454,205 404.217,008 | 5.192 |
| 12 | 350.446,381 404.219,848 | 13 | 350.441,498 404.221,29 | 5.091 |
| 14 | 350.433,824 404.223,366 | 15 | 350.430,39 404.224,445 | 3.6 |
| 16 | 350.428,231 404.220,083 | 17 | 350.426,43 404.216,413 | 4.088 |
| 18 | 350.424,91 404.213,051 | 19 | 350.423,468 404.209,889 | 3.475 |
| 20 | 350.426,41 404.208,929 | 21 | 350.446,147 404.203,742 | 20.407 |
| 22 | 350.459,367 404.198,977 | 23 | 350.468,066 404.196,383 | 9.078 |
| 24 | 350.476,939 404.194,874 | 25 | 350.485,079 404.193,936 | 8.194 |
| 26 | 350.490,004 404.193,123 | 27 | 350.497,982 404.192,192 | 8.032 |
| 28 | 350.503,239 404.191,559 | 29 | 350.508,864 404.190,691 | 5.692 |
| 30 | 350.528,023 404.187,417 | 31 | 350.529,024 404.193,504 | 6.169 |
| 32 | 350.529,782 404.195,389 | 33 | 350.529,024 404.196,823 | 1.622 |
| 34 | 350.525,287 404.198,057 | 1 | 350.515,293 404.199,609 | 10.114 |

** Lungimile segmentelor sunt determinate în planul de proiecție Stereo 70 și sunt rotunjite la 1 milimetru.

*** Distanța dintre puncte este formată din segmente cumulate ce sunt mai mici decât valoarea 1 milimetru.

**DATE DESPRE IMOBILUL NR. 3987**

Oficiul de Cadastru și Publicitate Imobiliară GORJ
Biroul de Cadastru și Publicitate Imobiliară Targu Jiu

A. Partea I. Descrierea imobilului

TEREN Extravilan

Adresa: Jud. Gorj

| Nr. Crt | Nr cadastral Nr. topografic | Suprafața* (mp) | Observații / Referințe |
|---------|-----------------------------|-----------------|---|
| A1 | | 892 | Sector cadastral:85 Teren neimprejmuit; |

B. Partea II. Proprietari și acte

| Inscrieri privitoare la dreptul de proprietate și alte drepturi reale | Referințe |
|--|-----------|
| 0 / 27/01/2026 | |
| Act Normativ nr. 7, din 13/03/1996 emis de PARLAMENTUL ROMANIEI; | |
| B1 | A1 |
| Intabulare, drept de PROPRIETATE, dobandit prin Lege, cota actuala 1/1 | |
| 1) NEIDENTIFICAT NEIDENTIFICAT | |
| / | |
| Act Administrativ nr. 11908, din 03/11/2025 emis de PRIMARIA RUNCU; | |
| B2 | A1 |
| Se noteaza posesia factica in favoarea lui TIVIG MARIA | |
| 1) TIVIG MARIA | |

C. Partea III. SARCINI .

| Inscrieri privind dezmembramintele dreptului de proprietate, drepturi reale de garanție și sarcini | Referințe |
|--|-----------|
| NU SUNT | |

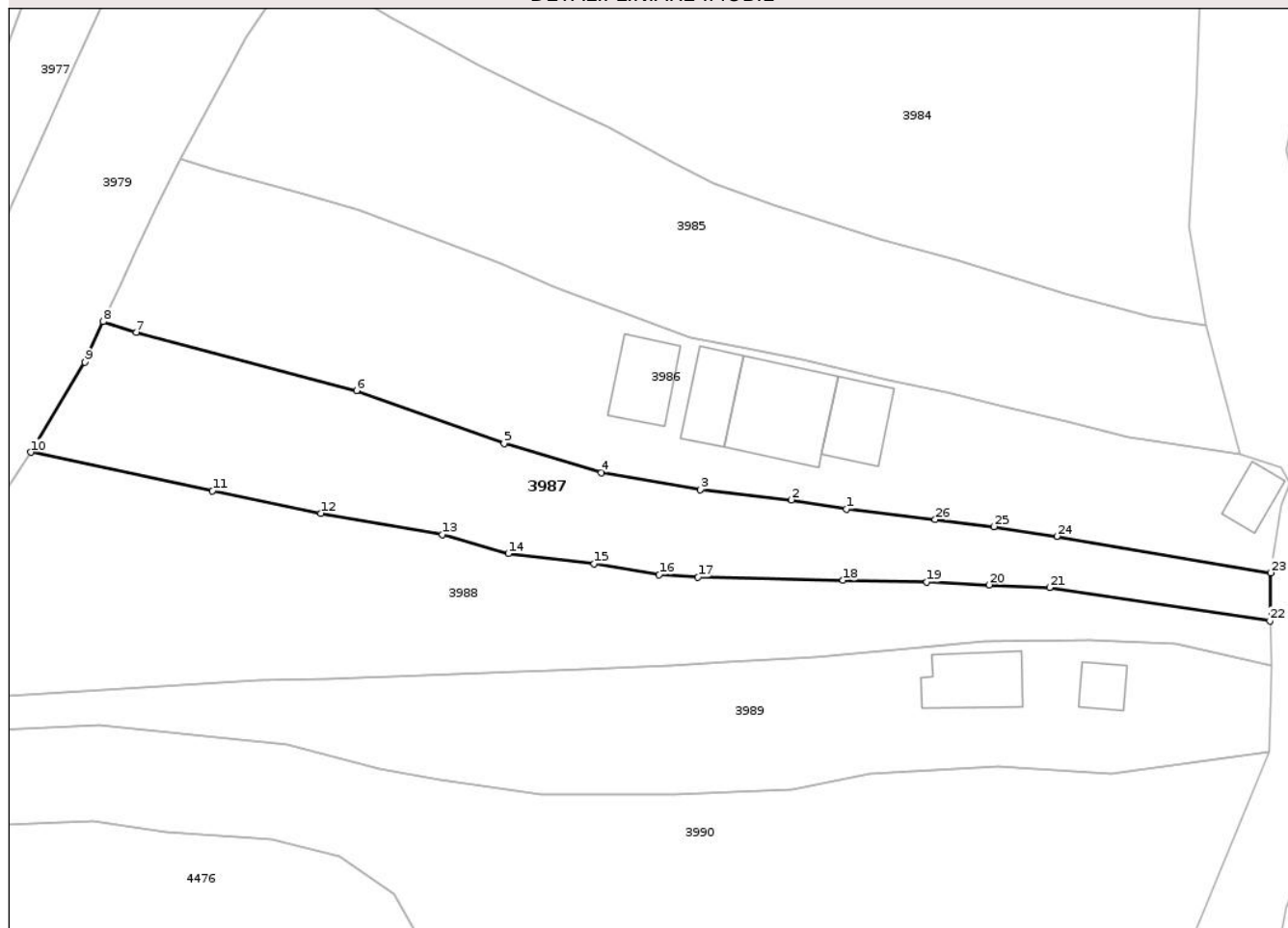
Anexa Nr. 1 La Partea I

Teren

| | | |
|--------------|-----------------|------------------------|
| Nr cadastral | Suprafața (mp)* | Observații / Referințe |
| | 892 | |

* Suprafața este determinată în planul de proiecție Stereo 70.

DETALII LINIARE IMOBIL



Date referitoare la teren

| Crt | Categorie folosință | Intra vilan | Suprafața (mp) | Tarla | Parcelă | Nr. topo | Observații / Referințe |
|-----|---------------------|-------------|----------------|-------|---------------------------------|----------|------------------------|
| 1 | faneata | NU | 119 | 310 | 22298/3, 22299/3, 22300/3 | - | |
| 2 | arabil | NU | 192 | 310 | 22298/3, 22299/3, 22300/3 | - | |
| 3 | livada | NU | 581 | 310 | 22298/3, 22299/3, 22300/3 | - | |

Lungime Segmente

1) Valorile lungimilor segmentelor sunt obținute din proiecție în plan.

| Punct început | X / Y | Punct sfârșit | X / Y | Lungime segment (** (m)) |
|---------------|----------------------------|---------------|----------------------------|--------------------------|
| 1 | 350.490,004 404.193,123 | 2 | 350.485,079 404.193,936 | 4.992 |

| Punct început | X / Y | Punct sfârșit | X / Y | Lungime segment (** (m)) |
|---------------|----------------------------|---------------|----------------------------|--------------------------|
| 2 | 350.485,079 404.193,936 | 3 | 350.476,939 404.194,874 | 8.194 |

| Punct început | X / Y | Punct sfârșit | X / Y | Lungime segment (** (m) | Punct început | X / Y | Punct sfârșit | X / Y | Lungime segment (** (m) |
|---------------|----------------------------|---------------|----------------------------|-------------------------|---------------|----------------------------|---------------|----------------------------|-------------------------|
| 3 | 350.476,939 404.194,874 | 4 | 350.468,066 404.196,383 | 9.0 | 4 | 350.468,066 404.196,383 | 5 | 350.459,367 404.198,977 | 9.078 |
| 5 | 350.459,367 404.198,977 | 6 | 350.446,147 404.203,742 | 14.053 | 6 | 350.446,147 404.203,742 | 7 | 350.426,41 404.208,929 | 20.407 |
| 7 | 350.426,41 404.208,929 | 8 | 350.423,468 404.209,889 | 3.095 | 8 | 350.423,468 404.209,889 | 9 | 350.421,832 404.206,266 | 3.975 |
| 9 | 350.421,832 404.206,266 | 10 | 350.416,974 404.198,212 | 9.406 | 10 | 350.416,974 404.198,212 | 11 | 350.433,246 404.194,754 | 16.635 |
| 11 | 350.433,246 404.194,754 | 12 | 350.442,947 404.192,749 | 9.906 | 12 | 350.442,947 404.192,749 | 13 | 350.453,836 404.190,836 | 11.056 |
| 13 | 350.453,836 404.190,836 | 14 | 350.459,739 404.189,134 | 6.143 | 14 | 350.459,739 404.189,134 | 15 | 350.467,44 404.188,24 | 7.753 |
| 15 | 350.467,44 404.188,24 | 16 | 350.473,243 404.187,242 | 5.888 | 16 | 350.473,243 404.187,242 | 17 | 350.476,731 404.187,013 | 3.496 |
| 17 | 350.476,731 404.187,013 | 18 | 350.489,719 404.186,748 | 12.991 | 18 | 350.489,719 404.186,748 | 19 | 350.497,228 404.186,606 | 7.51 |
| 19 | 350.497,228 404.186,606 | 20 | 350.502,782 404.186,326 | 5.561 | 20 | 350.502,782 404.186,326 | 21 | 350.508,21 404.186,094 | 5.433 |
| 21 | 350.508,21 404.186,094 | 22 | 350.527,954 404.183,134 | 19.965 | 22 | 350.527,954 404.183,134 | 23 | 350.528,023 404.187,417 | 4.284 |
| 23 | 350.528,023 404.187,417 | 24 | 350.508,864 404.190,691 | 19.437 | 24 | 350.508,864 404.190,691 | 25 | 350.503,239 404.191,559 | 5.692 |
| 25 | 350.503,239 404.191,559 | 26 | 350.497,982 404.192,192 | 5.295 | 26 | 350.497,982 404.192,192 | 1 | 350.490,004 404.193,123 | 8.032 |

** Lungimile segmentelor sunt determinate în planul de proiecție Stereo 70 și sunt rotunjite la 1 milimetru.

*** Distanța dintre puncte este formată din segmente cumulate ce sunt mai mici decât valoarea 1 milimetru.

**DATE DESPRE IMOBILUL NR. 4008**

Oficiul de Cadastru și Publicitate Imobiliară GORJ
Biroul de Cadastru și Publicitate Imobiliară Targu Jiu

A. Partea I. Descrierea imobilului

TEREN Intravilan

Adresa: Loc. Bâlta, Jud. Gorj

| Nr. Crt | Nr cadastral Nr. topografic | Suprafața* (mp) | Observații / Referințe |
|---------|-----------------------------|------------------------------|---|
| A1 | 37055 | Din acte: 0 Masurata: 519 | Sector cadastral:85 Teren neimprejmuit; |

B. Partea II. Proprietari și acte

| Inscrieri privitoare la dreptul de proprietate și alte drepturi reale | | Referințe |
|---|---|-----------|
| 36107 / 20/07/2015 | | |
| Act Notarial nr. 2487, din 17/07/2015 emis de BNP Badea Silvia; | | |
| B4 | Intabulare, drept de PROPRIETATEcu titlu de drept cumpărare, dobandit prin Conventie, cota actuala 1/1, cota initiala 1/1 1) CURCĂ ADRIAN-MATEI , bun propriu | A1 |

C. Partea III. SARCINI .

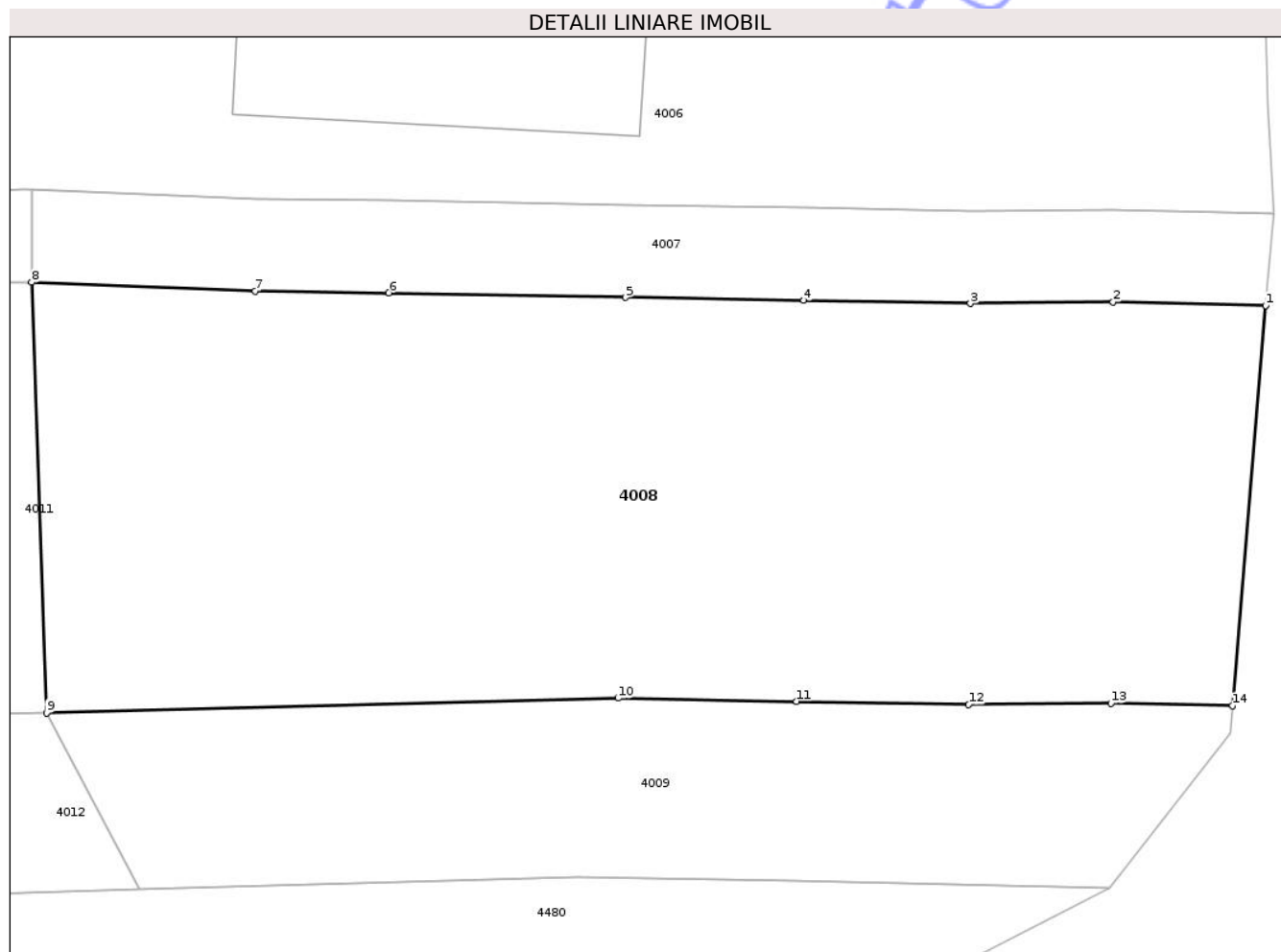
| Inscrieri privind dezmembramintele dreptului de proprietate, drepturi reale de garanție și sarcini | Referințe |
|--|-----------|
| NU SUNT | |

Anexa Nr. 1 La Partea I

Teren

| | | |
|--------------|------------------------------|------------------------|
| Nr cadastral | Suprafața (mp)* | Observații / Referințe |
| 37055 | Din acte: 0 Masurata: 519 | |

* Suprafața este determinată în planul de proiecție Stereo 70.



Date referitoare la teren

| Crt | Categorie folosință | Intra vilan | Suprafața (mp) | Tarla | Parcelă | Nr. topo | Observații / Referințe |
|-----|---------------------|-------------|----------------|-------|---------|----------|------------------------|
| 1 | arabil | DA | 519 | 309 | 22142/1 | - | |

Lungime Segmente

1) Valorile lungimilor segmentelor sunt obținute din proiecție în plan.

| Punct început | X / Y | Punct sfârșit | X / Y | Lungime segment (** (m) |
|---------------|----------------------------|---------------|----------------------------|-------------------------|
| 1 | 350.563,441 403.937,399 | 2 | 350.558,492 403.937,504 | 4.95 |
| 2 | 350.558,492 403.937,504 | 3 | 350.553,859 403.937,46 | 4.633 |
| 3 | 350.553,859 403.937,46 | 4 | 350.548,455 403.937,557 | 5.405 |
| 4 | 350.548,455 403.937,557 | 5 | 350.542,675 403.937,659 | 5.781 |
| 5 | 350.542,675 403.937,659 | 6 | 350.534,996 403.937,807 | 7.68 |

| Punct început | X / Y | Punct sfârșit | X / Y | Lungime segment (** (m) |
|---------------|----------------------------|---------------|----------------------------|-------------------------|
| 6 | 350.534,996 403.937,807 | 7 | 350.530,665 403.937,869 | 4.331 |
| 7 | 350.530,665 403.937,869 | 8 | 350.523,41 403.938,153 | 7.261 |
| 8 | 350.523,41 403.938,153 | 9 | 350.523,892 403.924,181 | 13.98 |
| 9 | 350.523,892 403.924,181 | 10 | 350.542,435 403.924,661 | 18.549 |
| 10 | 350.542,435 403.924,661 | 11 | 350.548,224 403.924,56 | 5.79 |
| 11 | 350.548,224 403.924,56 | 12 | 350.553,803 403.924,459 | 5.58 |
| 12 | 350.553,803 403.924,459 | 13 | 350.558,416 403.924,502 | 4.613 |
| 13 | 350.558,416 403.924,502 | 14 | 350.562,369 403.924,418 | 3.954 |
| 14 | 350.562,369 403.924,418 | 1 | 350.563,441 403.937,399 | 13.025 |

** Lungimile segmentelor sunt determinate în planul de proiecție Stereo 70 și sunt rotunjite la 1 milimetru.

*** Distanța dintre puncte este formată din segmente cumulate ce sunt mai mici decât valoarea 1 milimetru.

**DATE DESPRE IMOBILUL NR. 4009**

Oficiul de Cadastru și Publicitate Imobiliară GORJ
 Biroul de Cadastru și Publicitate Imobiliară Targu Jiu

A. Partea I. Descrierea imobilului

TEREN Intravilan

Adresa: Loc. Bâlta, Jud. Gorj

| Nr. Crt | Nr cadastral Nr. topografic | Suprafața* (mp) | Observații / Referințe |
|---------|-----------------------------|------------------------------|---|
| A1 | 37056 | Din acte: 0 Masurata: 205 | Sector cadastral:85 Teren neimprejmuit; |

B. Partea II. Proprietari și acte

| Inscrieri privitoare la dreptul de proprietate și alte drepturi reale | | Referințe |
|---|--|-----------|
| 36103 / 20/07/2015 | | |
| Act Notarial nr. 338, din 27/07/2009 emis de NP CLAUDIA PARAU; | | |
| B2 | Intabulare, drept de PROPRIETATE, dobandit prin Conventie, cota actuala 1/1, cota initiala 1/1 1) CURCĂ GRIGORE , căsătorit, bun comun | A1 |

C. Partea III. SARCINI .

| Inscrieri privind dezmembramintele dreptului de proprietate, drepturi reale de garanție și sarcini | Referințe |
|--|-----------|
| NU SUNT | |

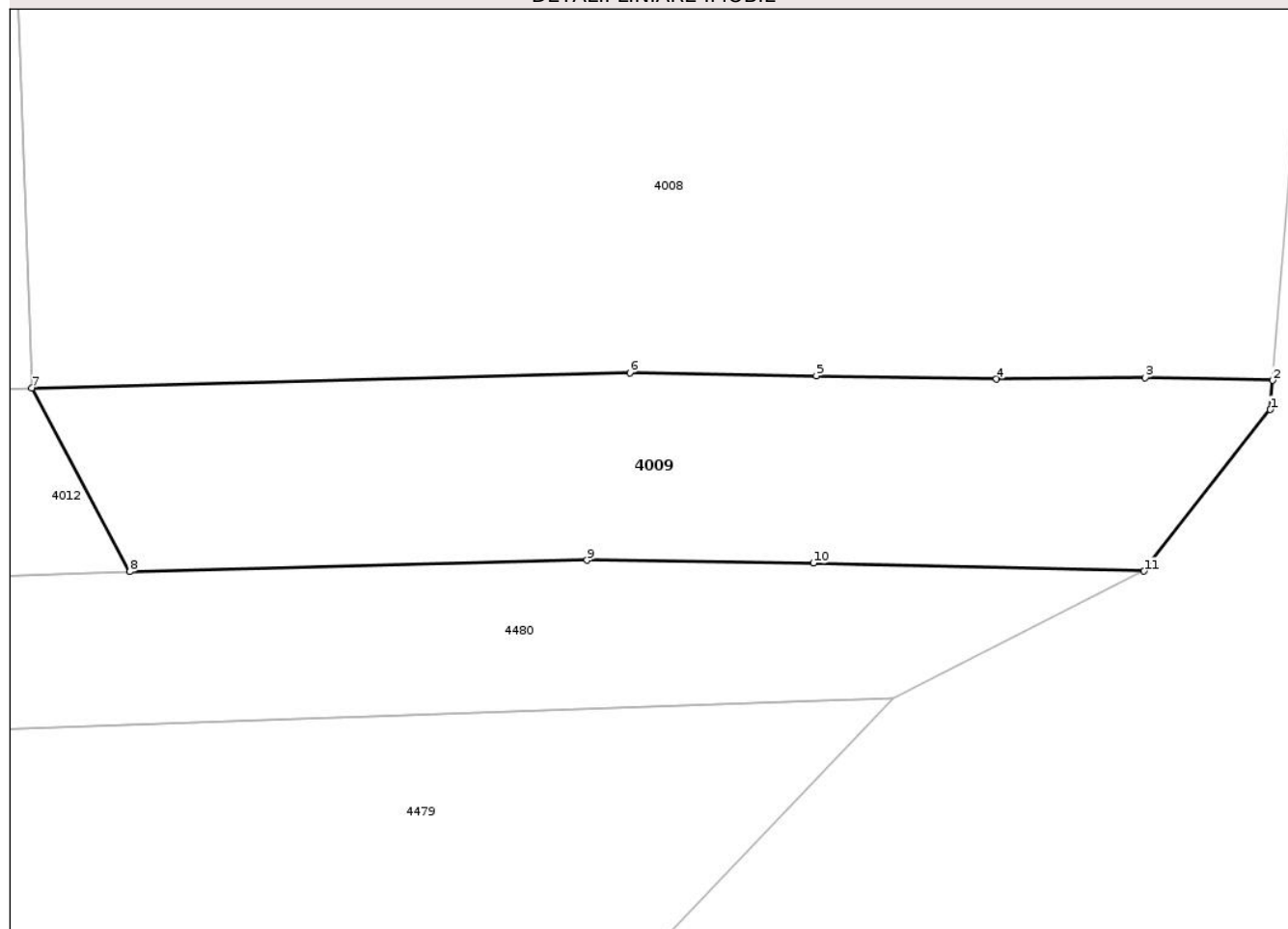
Anexa Nr. 1 La Partea I

Teren

| | | |
|--------------|------------------------------|------------------------|
| Nr cadastral | Suprafața (mp)* | Observații / Referințe |
| 37056 | Din acte: 0 Masurata: 205 | |

* Suprafața este determinată în planul de proiecție Stereo 70.

DETALII LINIARE IMOBIL



Date referitoare la teren

| Crt | Categorie folosință | Intra vilan | Suprafața (mp) | Tarla | Parcelă | Nr. topo | Observații / Referințe |
|-----|---------------------|-------------|----------------|-------|---------|----------|------------------------|
| 1 | arabil | DA | 205 | 309 | 22142/2 | - | |

Lungime Segmente

1) Valorile lungimilor segmentelor sunt obținute din proiecție în plan.

| Punct început | X / Y | Punct sfârșit | X / Y | Lungime segment (** (m) |
|---------------|----------------------------|---------------|----------------------------|-------------------------|
| 1 | 350.562,294 403.923,515 | 2 | 350.562,369 403.924,418 | 0.906 |
| 2 | 350.562,369 403.924,418 | 3 | 350.558,416 403.924,502 | 3.954 |
| 3 | 350.558,416 403.924,502 | 4 | 350.553,803 403.924,459 | 4.613 |
| 4 | 350.553,803 403.924,459 | 5 | 350.548,224 403.924,56 | 5.58 |
| 5 | 350.548,224 403.924,56 | 6 | 350.542,435 403.924,661 | 5.79 |

| Punct început | X / Y | Punct sfârșit | X / Y | Lungime segment (** (m) |
|---------------|----------------------------|---------------|----------------------------|-------------------------|
| 6 | 350.542,435 403.924,661 | 7 | 350.523,892 403.924,181 | 18.549 |
| 7 | 350.523,892 403.924,181 | 8 | 350.526,922 403.918,483 | 6.454 |
| 8 | 350.526,922 403.918,483 | 9 | 350.541,105 403.918,844 | 14.188 |
| 9 | 350.541,105 403.918,844 | 10 | 350.548,124 403.918,753 | 7.02 |
| 10 | 350.548,124 403.918,753 | 11 | 350.558,381 403.918,502 | 10.26 |
| 11 | 350.558,381 403.918,502 | 1 | 350.562,294 403.923,515 | 6.359 |

** Lungimile segmentelor sunt determinate în planul de proiecție Stereo 70 și sunt rotunjite la 1 milimetru.

*** Distanța dintre puncte este formată din segmente cumulate ce sunt mai mici decât valoarea 1 milimetru.

Neutilizabil în Circuitul Civil

**DATE DESPRE IMOBILUL NR. 4017**

Oficiul de Cadastru și Publicitate Imobiliară GORJ
Biroul de Cadastru și Publicitate Imobiliară Targu Jiu

A. Partea I. Descrierea imobilului

TEREN Intravilan

Adresa: Loc. Bâlta, Str General Constantin Șandru, Nr. 96, Jud. Gorj

| Nr. Crt | Nr cadastral Nr. topografic | Suprafața* (mp) | Observații / Referințe |
|---------|-----------------------------|------------------------------------|---|
| A1 | 37039 | Din acte: 3.397 Masurata: 2.233 | Sector cadastral:85 Teren neimprejmuit; |

Construcții

| Crt | Nr cadastral Nr. topografic | Adresa | Observații / Referințe |
|------|-----------------------------|--|--|
| A1.1 | 37039-C1 | Loc. Bâlta, Str General Constantin Șandru, Nr. 96, Jud. Gorj | Nr. niveluri:2; S. construita la sol:92 mp; Locuinta P+1 - construita din caramida, acoperita cu tigla, fara lift si fara Certificat de performanta energetica |

B. Partea II. Proprietari și acte

| Inscrieri privitoare la dreptul de proprietate și alte drepturi reale | | Referințe |
|---|---|-----------|
| 56574 / 31/10/2013 | | |
| Act Notarial nr. 2616, din 31/10/2013 emis de Popescu Bejat Nicolae; | | |
| B8 | Intabulare, drept de PROPRIETATEcu titlul de drept partaj voluntar, dobandit prin Conventie, cota actuala 1/1, cota initiala 1/1 1) COANCĂ VASILE, bun propriu | A1 |
| B9 | Intabulare, drept de PROPRIETATEcu titlul de drept partaj voluntar, dobandit prin Conventie, cota actuala 1/1, cota initiala 1/1 1) COANCĂ VASILE, bun propriu | A1.1 |

C. Partea III. SARCINI .

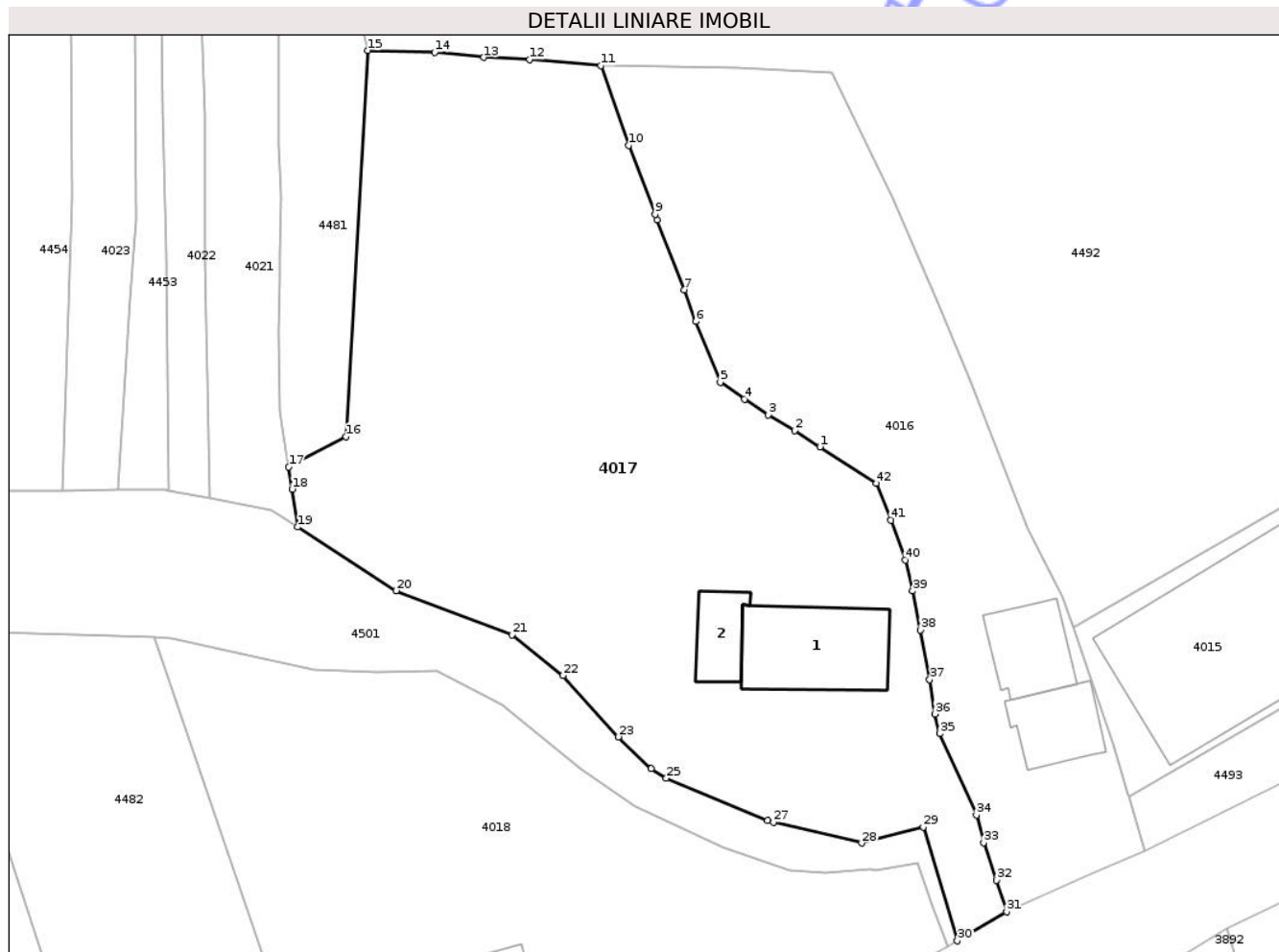
| Inscrieri privind dezmembramintele dreptului de proprietate, drepturi reale de garanție și sarcini | Referințe |
|--|-----------|
| NU SUNT | |

Anexa Nr. 1 La Partea I

Teren

| | | |
|--------------|------------------------------------|------------------------|
| Nr cadastral | Suprafața (mp)* | Observații / Referințe |
| 37039 | Din acte: 3.397 Masurata: 2.233 | |

* Suprafața este determinată în planul de proiecție Stereo 70.



Date referitoare la teren

| Crt | Categorie folosință | Intra vilan | Suprafața (mp) | Tarla | Parcelă | Nr. topo | Observații / Referințe |
|-----|---------------------|-------------|----------------|-------|------------------------|----------|------------------------|
| 1 | curți constructii | DA | 470 | 80 | 671 | - | |
| 2 | livada | DA | 1.763 | 80 | 668/1, 669, 670/1, 670 | - | |

Date referitoare la construcții

| Crt | Număr | Destinație construcție | Supraf. (mp) | Situație juridică | Observații / Referințe |
|------|----------|-------------------------|--------------|-------------------|--|
| A1.1 | 37039-C1 | construcții de locuințe | 92 | Cu acte | Nr. niveluri:2; S. construita la sol:92 mp; Locuinta P+1 - construita din caramida, acoperita cu tigla, fara lift si fara Certificat de performanta energetica |
| A1.2 | | construcții anexa | 31 | Fara acte | Nr. niveluri:1; S. construita la sol:31 mp; S. construita desfasurata:31 mp; ANEXA |

Lungime Segmente

1) Valorile lungimilor segmentelor sunt obținute din proiecție în plan.

| Punct început | X / Y | Punct sfârșit | X / Y | Lungime segment | Punct început | X / Y | Punct sfârșit | X / Y | Lungime segment | Punct început | X / Y | Punct sfârșit | X / Y | Lungime segment |
|---------------|----------------------------|---------------|----------------------------|-----------------|---------------|----------------------------|---------------|--------------------------|-----------------|---------------|--------------------------|---------------|--------------------------|-----------------|
| 1 | 350.436,468 403.772,507 | 2 | 350.434,249 403.773,928 | 2.635 | 2 | 350.434,249 403.773,928 | 3 | 350.431,97 403.775,29 | 2.655 | 3 | 350.431,97 403.775,29 | 4 | 350.429,9 403.776,642 | 2.472 |

| Punct început | X / Y | Punct sfârșit | X / Y | Lungime segment | Punct început | X / Y | Punct sfârșit | X / Y | Lungime segment | Punct început | X / Y | Punct sfârșit | X / Y | Lungime segment |
|---------------|----------------------------|---------------|----------------------------|-----------------|---------------|----------------------------|---------------|----------------------------|-----------------|---------------|----------------------------|---------------|----------------------------|-----------------|
| 4 | 350.429,9 403.776,642 | 5 | 350.427,783 403.778,118 | 2.581 | 5 | 350.427,783 403.778,118 | 6 | 350.425,645 403.783,416 | 5.713 | 6 | 350.425,645 403.783,416 | 7 | 350.424,645 403.786,162 | 2.922 |
| 7 | 350.424,645 403.786,162 | 8 | 350.422,298 403.792,239 | 6.514 | 8 | 350.422,298 403.792,239 | 9 | 350.422,107 403.792,734 | 0.531 | 9 | 350.422,107 403.792,734 | 10 | 350.419,793 403.798,738 | 6.434 |
| 10 | 350.419,793 403.798,738 | 11 | 350.417,408 403.805,701 | 7.36 | 11 | 350.417,408 403.805,701 | 12 | 350.411,19 403.806,206 | 6.238 | 12 | 350.411,19 403.806,206 | 13 | 350.407,214 403.806,399 | 3.981 |
| 13 | 350.407,214 403.806,399 | 14 | 350.402,934 403.806,827 | 4.301 | 14 | 350.402,934 403.806,827 | 15 | 350.397,094 403.807,003 | 5.843 | 15 | 350.397,094 403.807,003 | 16 | 350.395,201 403.773,407 | 33.649 |
| 16 | 350.395,201 403.773,407 | 17 | 350.390,217 403.770,747 | 5.649 | 17 | 350.390,217 403.770,747 | 18 | 350.390,51 403.768,828 | 1.941 | 18 | 350.390,51 403.768,828 | 19 | 350.391,009 403.765,527 | 3.339 |
| 19 | 350.391,009 403.765,527 | 20 | 350.399,569 403.759,982 | 10.199 | 20 | 350.399,569 403.759,982 | 21 | 350.409,656 403.756,152 | 10.79 | 21 | 350.409,656 403.756,152 | 22 | 350.414,099 403.752,597 | 5.69 |
| 22 | 350.414,099 403.752,597 | 23 | 350.418,911 403.747,264 | 7.183 | 23 | 350.418,911 403.747,264 | 24 | 350.421,779 403.744,494 | 3.987 | 24 | 350.421,779 403.744,494 | 25 | 350.423,094 403.743,658 | 1.558 |
| 25 | 350.423,094 403.743,658 | 26 | 350.431,916 403.739,992 | 9.553 | 26 | 350.431,916 403.739,992 | 27 | 350.432,425 403.739,812 | 0.54 | 27 | 350.432,425 403.739,812 | 28 | 350.440,086 403.738,018 | 7.868 |
| 28 | 350.440,086 403.738,018 | 29 | 350.445,47 403.739,41 | 5.561 | 29 | 350.445,47 403.739,41 | 30 | 350.448,422 403.729,503 | 10.337 | 30 | 350.448,422 403.729,503 | 31 | 350.452,719 403.732,061 | 5.001 |
| 31 | 350.452,719 403.732,061 | 32 | 350.451,852 403.734,79 | 2.863 | 32 | 350.451,852 403.734,79 | 33 | 350.450,709 403.738,06 | 3.464 | 33 | 350.450,709 403.738,06 | 34 | 350.450,084 403.740,468 | 2.488 |
| 34 | 350.450,084 403.740,468 | 35 | 350.446,899 403.747,551 | 7.766 | 35 | 350.446,899 403.747,551 | 36 | 350.446,491 403.749,249 | 1.746 | 36 | 350.446,491 403.749,249 | 37 | 350.446,019 403.752,234 | 3.022 |
| 37 | 350.446,019 403.752,234 | 38 | 350.445,194 403.756,543 | 4.387 | 38 | 350.445,194 403.756,543 | 39 | 350.444,531 403.759,959 | 3.48 | 39 | 350.444,531 403.759,959 | 40 | 350.443,889 403.762,655 | 2.771 |
| 40 | 350.443,889 403.762,655 | 41 | 350.442,642 403.766,118 | 3.681 | 41 | 350.442,642 403.766,118 | 42 | 350.441,389 403.769,317 | 3.436 | 42 | 350.441,389 403.769,317 | 1 | 350.436,468 403.772,507 | 5.864 |

** Lungimile segmentelor sunt determinate în planul de proiecție Stereo 70 și sunt rotunjite la 1 milimetru.

*** Distanța dintre puncte este formată din segmente cumulate ce sunt mai mici decât valoarea 1 milimetru.

