

**DATE DESPRE IMOBILUL NR. 6209**

Oficiul de Cadastru și Publicitate Imobiliară GORJ  
Biroul de Cadastru și Publicitate Imobiliară Targu Jiu

**A. Partea I. Descrierea imobilului**

TEREN Necunoscut

Adresa: Loc. Totea, Str Principală, Nr. 182, Jud. Gorj

Nr. Crt	Nr cadastral Nr. topografic	Suprafața* (mp)	Observații / Referințe
A1		3.690	Sector cadastral:119 Teren neimprejmuit;

**Construcții**

Crt	Nr cadastral Nr. topografic	Adresa	Observații / Referințe
A1.1		Loc. Totea, Str Principală, Nr. 182, Jud. Gorj	Nr. niveluri:1; S. construita la sol:69 mp; S. construita desfasurata:69 mp; LOCUINTA
A1.2		Loc. Totea, Str Principală, Nr. 182, Jud. Gorj	Nr. niveluri:1; S. construita la sol:55 mp; S. construita desfasurata:55 mp; ANEXA

**B. Partea II. Proprietari și acte**

Inscrieri privitoare la dreptul de proprietate și alte drepturi reale		Referințe
<b>0 / 16/04/2026</b>		
Act Normativ nr. 7, din 13/03/1996 emis de PARLAMENTUL ROMANIEI;		
B1	Intabulare, drept de PROPRIETATE, dobandit prin Lege, cota actuala 1/1 1) NEIDENTIFICAT NEIDENTIFICAT	A1
/		
Act Administrativ nr. 1468, din 30/03/2026 emis de PRIMARIA LICURICI;		
B2	Se noteaza posesia factica in favoarea lui AMZA VALENTIN 1) AMZA VALENTIN	A1
Act Normativ nr. 7, din 13/03/1996 emis de PARLAMENTUL ROMANIEI;		
B3	Intabulare, drept de PROPRIETATE, dobandit prin Lege, cota actuala 1/1 1) AMZA VALENTIN	A1.1, A1.2

**C. Partea III. SARCINI .**

Inscrieri privind dezmembramintele dreptului de proprietate, drepturi reale de garanție și sarcini	Referințe
NU SUNT	

## Anexa Nr. 1 La Partea I

## Teren

Nr cadastral	Suprafața (mp)*	Observații / Referințe
	3.690	

\* Suprafața este determinată în planul de proiecție Stereo 70.



## Date referitoare la teren

Crt	Categorie folosință	Intra vilan	Suprafața (mp)	Tarla	Parcelă	Nr. topo	Observații / Referințe
1	curți constructii	DA	1.075	9	500,..., 504, 505/1, 509/1, 510/1	-	
2	pasune	DA	667	9	500,..., 504, 505/1, 509/1, 510/1	-	
3	pasune	NU	1.948	9	500,..., 504, 505/1, 509/1, 510/1	-	

## Date referitoare la construcții

Crt	Număr	Destinație construcție	Supraf. (mp)	Situație juridică	Observații / Referințe
A1.1		construcții de locuințe	69	Cu acte	Nr. niveluri:1; S. construita la sol:69 mp; S. construita desfasurata:69 mp; LOCUINTA
A1.2		construcții anexa	55	Cu acte	Nr. niveluri:1; S. construita la sol:55 mp; S. construita desfasurata:55 mp; ANEXA

## Lungime Segmente

1) Valorile lungimilor segmentelor sunt obținute din proiecție în plan.

Punct început	X / Y	Punct sfârșit	X / Y	Lungime segment (** (m)
1	389.344,146 374.397,561	2	389.357,759 374.401,841	14.27
3	389.356,214 374.405,595	4	389.352,425 374.411,692	7.178
5	389.345,837 374.417,346	6	389.344,502 374.417,974	1.475
7	389.338,157 374.416,399	8	389.322,292 374.413,03	16.219
9	389.308,847 374.410,6	10	389.299,63 374.408,757	9.399
11	389.286,727 374.407,172	12	389.273,042 374.405,005	13.856
13	389.261,867 374.403,85	14	389.246,79 374.402,767	15.116
15	389.224,659 374.401,207	16	389.202,645 374.398,792	22.146
17	389.196,48 374.397,948	18	389.190,49 374.397,183	6.039
19	389.184,282 374.396,405	20	389.177,55 374.395,526	6.789
21	389.178,654 374.386,889	22	389.179,188 374.382,37	4.55
23	389.180,054 374.375,053	24	389.183,239 374.375,53	3.221
25	389.190,562 374.376,386	26	389.196,802 374.377,094	6.28
27	389.203,056 374.377,401	28	389.210,217 374.378,0	7.186
29	389.219,191 374.378,673	30	389.225,808 374.379,186	6.637
31	389.240,178 374.380,854	32	389.247,847 374.381,665	7.712
33	389.284,168 374.384,689	34	389.301,232 374.387,162	17.242
35	389.319,159 374.391,455	36	389.329,659 374.394,297	10.878

Punct început	X / Y	Punct sfârșit	X / Y	Lungime segment (** (m)
2	389.357,759 374.401,841	3	389.356,214 374.405,595	4.06
4	389.352,425 374.411,692	5	389.345,837 374.417,346	8.682
6	389.344,502 374.417,974	7	389.338,157 374.416,399	6.538
8	389.322,292 374.413,03	9	389.308,847 374.410,6	13.663
10	389.299,63 374.408,757	11	389.286,727 374.407,172	13.0
12	389.273,042 374.405,005	13	389.261,867 374.403,85	11.235
14	389.246,79 374.402,767	15	389.224,659 374.401,207	22.186
16	389.202,645 374.398,792	17	389.196,48 374.397,948	6.223
18	389.190,49 374.397,183	19	389.184,282 374.396,405	6.257
20	389.177,55 374.395,526	21	389.178,654 374.386,889	8.707
22	389.179,188 374.382,37	23	389.180,054 374.375,053	7.368
24	389.183,239 374.375,53	25	389.190,562 374.376,386	7.373
26	389.196,802 374.377,094	27	389.203,056 374.377,401	6.262
28	389.210,217 374.378,0	29	389.219,191 374.378,673	8.999
30	389.225,808 374.379,186	31	389.240,178 374.380,854	14.466
32	389.247,847 374.381,665	33	389.284,168 374.384,689	36.447
34	389.301,232 374.387,162	35	389.319,159 374.391,455	18.434
36	389.329,659 374.394,297	1	389.344,146 374.397,561	14.85

\*\* Lungimile segmentelor sunt determinate în planul de proiecție Stereo 70 și sunt rotunjite la 1 milimetru.

\*\*\* Distanța dintre puncte este formată din segmente cumulate ce sunt mai mici decât valoarea 1 milimetru.



**DATE DESPRE IMOBILUL NR. 6213**

Oficiul de Cadastru și Publicitate Imobiliară GORJ  
Biroul de Cadastru și Publicitate Imobiliară Targu Jiu

**A. Partea I. Descrierea imobilului**

TEREN Necunoscut

Adresa: Loc. Totea, Jud. Gorj

Nr. Crt	Nr cadastral Nr. topografic	Suprafața* (mp)	Observații / Referințe
A1		2.009	Sector cadastral:119 Teren neimprejmuit;

**Construcții**

Crt	Nr cadastral Nr. topografic	Adresa	Observații / Referințe
A1.1		Loc. Totea, Jud. Gorj	Nr. niveluri:1; S. construita la sol:39 mp; S. construita desfasurata:39 mp; LOCUINTA

**B. Partea II. Proprietari și acte**

Inscrieri privitoare la dreptul de proprietate și alte drepturi reale		Referințe
<b>0 / 16/04/2026</b>		
Act Normativ nr. 7, din 13/03/1996 emis de PARLAMENTUL ROMANIEI;		
B1	Intabulare, drept de PROPRIETATE, dobandit prin Lege, cota actuala 1/1 1) NEIDENTIFICAT NEIDENTIFICAT	A1
/		
Act Administrativ nr. 1468, din 30/03/2026 emis de PRIMARIA LICURICI;		
B2	Se noteaza posesia factica in favoarea lui CALOTESCU ADRIANA 1) CALOTESCU ADRIANA	A1
Act Normativ nr. 7, din 13/03/1996 emis de PARLAMENTUL ROMANIEI;		
B3	Intabulare, drept de PROPRIETATE, dobandit prin Lege, cota actuala 1/1 1) CALOTESCU ADRIANA	A1.1

**C. Partea III. SARCINI .**

Inscrieri privind dezmembramintele dreptului de proprietate, drepturi reale de garanție și sarcini	Referințe
NU SUNT	

## Anexa Nr. 1 La Partea I

## Teren

Nr cadastral	Suprafața (mp)*	Observații / Referințe
	2.009	

\* Suprafața este determinată în planul de proiecție Stereo 70.

## DETALII LINIARE IMOBIL



## Date referitoare la teren

Crt	Categorie folosință	Intra vilan	Suprafața (mp)	Tarla	Parcelă	Nr. topo	Observații / Referințe
1	curți constructii	DA	300	9	521, 522, 523	-	
2	pasune	DA	836	9	521, 522, 523	-	
3	pasune	NU	873	9	521, 522, 523	-	

## Date referitoare la construcții

Crt	Număr	Destinație construcție	Supraf. (mp)	Situație juridică	Observații / Referințe
A1.1		construcții de locuințe	39	Cu acte	Nr. niveluri:1; S. construita la sol:39 mp; S. construita desfasurata:39 mp; LOCUINTA

## Lungime Segmente

1) Valorile lungimilor segmentelor sunt obținute din proiecție în plan.

Punct început	X / Y	Punct sfârșit	X / Y	Lungime segment (** (m))	Punct început	X / Y	Punct sfârșit	X / Y	Lungime segment (** (m))
1	389.362,345 374.331,611	2	389.369,859 374.333,153	7.671	2	389.369,859 374.333,153	3	389.368,272 374.341,352	8.351
3	389.368,272 374.341,352	4	389.368,16 374.342,123	0.779	4	389.368,16 374.342,123	5	389.365,443 374.341,43	2.804

Punct început	X / Y	Punct sfârșit	X / Y	Lungime segment (** (m)
5	389.365,443 374.341,43	6	389.347,105 374.339,165	18.477
7	389.333,464 374.336,73	8	389.323,685 374.334,311	10.074
9	389.308,764 374.331,067	10	389.255,65 374.323,698	53.623
11	389.247,473 374.322,562	12	389.235,125 374.321,594	12.386
13	389.225,664 374.320,52	14	389.213,033 374.319,092	12.711
15	389.198,819 374.317,728	16	389.193,519 374.317,07	5.341
17	389.186,783 374.315,879	18	389.186,785 374.315,855	0.024
19	389.188,994 374.305,497	20	389.189,036 374.305,405	0.101
21	389.202,984 374.307,261	22	389.211,127 374.307,616	8.151
23	389.224,933 374.308,748	24	389.235,1 374.309,72	10.213
25	389.248,594 374.310,934	26	389.260,027 374.312,157	11.498
27	389.269,838 374.313,196	28	389.277,239 374.314,666	7.546
29	389.293,183 374.317,594	30	389.303,251 374.319,989	10.349
31	389.310,457 374.321,193	32	389.325,116 374.324,425	15.011
33	389.340,274 374.327,486	34	389.350,694 374.328,869	10.511

Punct început	X / Y	Punct sfârșit	X / Y	Lungime segment (** (m)
6	389.347,105 374.339,165	7	389.333,464 374.336,73	13.857
8	389.323,685 374.334,311	9	389.308,764 374.331,067	15.27
10	389.255,65 374.323,698	11	389.247,473 374.322,562	8.256
12	389.235,125 374.321,594	13	389.225,664 374.320,52	9.522
14	389.213,033 374.319,092	15	389.198,819 374.317,728	14.279
16	389.193,519 374.317,07	17	389.186,783 374.315,879	6.84
18	389.186,785 374.315,855	19	389.188,994 374.305,497	10.591
20	389.189,036 374.305,405	21	389.202,984 374.307,261	14.071
22	389.211,127 374.307,616	23	389.224,933 374.308,748	13.852
24	389.235,1 374.309,72	25	389.248,594 374.310,934	13.548
26	389.260,027 374.312,157	27	389.269,838 374.313,196	9.866
28	389.277,239 374.314,666	29	389.293,183 374.317,594	16.211
30	389.303,251 374.319,989	31	389.310,457 374.321,193	7.306
32	389.325,116 374.324,425	33	389.340,274 374.327,486	15.464
34	389.350,694 374.328,869	1	389.362,345 374.331,611	11.969

\*\* Lungimile segmentelor sunt determinate în planul de proiecție Stereo 70 și sunt rotunjite la 1 milimetru.

\*\*\* Distanța dintre puncte este formată din segmente cumulate ce sunt mai mici decât valoarea 1 milimetru.





## DATE DESPRE IMOBILUL NR. 6217

Oficiul de Cadastru și Publicitate Imobiliară GORJ  
Biroul de Cadastru și Publicitate Imobiliară Targu Jiu

## A. Partea I. Descrierea imobilului

TEREN Intravilan

Adresa: Loc. Totea, Jud. Gorj

Nr. Crt	Nr cadastral Nr. topografic	Suprafața* (mp)	Observații / Referințe
A1		240	Sector cadastral:119 Teren neimprejmuit;

## B. Partea II. Proprietari și acte

Inscrieri privitoare la dreptul de proprietate și alte drepturi reale	Referințe
<b>0 / 16/04/2026</b>	
Act Normativ nr. 7, din 13/03/1996 emis de PARLAMENTUL ROMANIEI;	
B1	A1
Intabulare, drept de PROPRIETATE, dobândit prin Lege, cota actuala 1/1 1) NEIDENTIFICAT NEIDENTIFICAT	
/	
Act Administrativ nr. 1468, din 30/03/2026 emis de PRIMARIA LICURICI;	
B2	A1
Se noteaza posesia factica in favoarea lui AMZA VALENTIN 1) AMZA VALENTIN	

## C. Partea III. SARCINI .

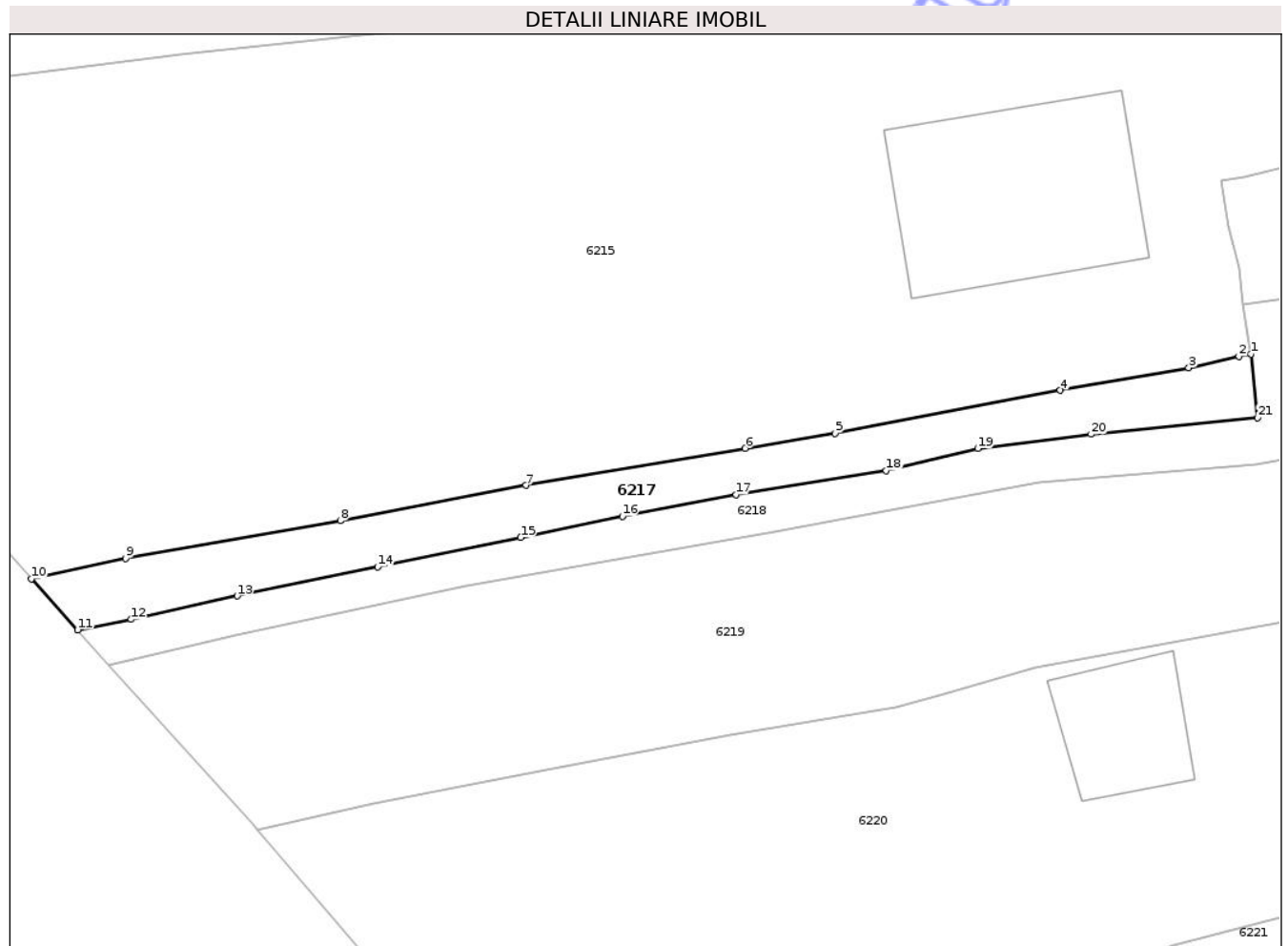
Inscrieri privind dezmembramintele dreptului de proprietate, drepturi reale de garanție și sarcini	Referințe
NU SUNT	

## Anexa Nr. 1 La Partea I

## Teren

Nr cadastral	Suprafaţa (mp)*	Observaţii / Referinţe
	240	

\* Suprafaţa este determinată în planul de proiecţie Stereo 70.



## Date referitoare la teren

Crt	Categorie folosinţă	Intra vilan	Suprafaţa (mp)	Tarla	Parcelă	Nr. topo	Observaţii / Referinţe
1	arabil	DA	240	9	538/2, 539/1	-	

## Lungime Segmente

1) Valorile lungimilor segmentelor sunt obţinute din proiecţie în plan.

Punct început	X / Y	Punct sfârşit	X / Y	Lungime segment (** (m)
1	389.298,006 374.267,696	2	389.297,256 374.267,562	0.762
3	389.294,127 374.266,849	4	389.286,12 374.265,44	8.13
5	389.272,057 374.262,757	6	389.266,469 374.261,835	5.664
7	389.252,799 374.259,53	8	389.241,223 374.257,322	11.785
9	389.227,845 374.254,984	10	389.221,966 374.253,709	6.016

Punct început	X / Y	Punct sfârşit	X / Y	Lungime segment (** (m)
2	389.297,256 374.267,562	3	389.294,127 374.266,849	3.209
4	389.286,12 374.265,44	5	389.272,057 374.262,757	14.317
6	389.266,469 374.261,835	7	389.252,799 374.259,53	13.863
8	389.241,223 374.257,322	9	389.227,845 374.254,984	13.581
10	389.221,966 374.253,709	11	389.224,841 374.250,525	4.29

Punct început	X / Y	Punct sfârșit	X / Y	Lungime segment (** (m)
11	389.224,841 374.250,525	12	389.228,196 374.251,185	3.419
13	389.234,791 374.252,637	14	389.243,553 374.254,466	8.951
15	389.252,475 374.256,286	16	389.258,808 374.257,6	6.468
17	389.265,887 374.258,938	18	389.275,262 374.260,441	9.495
19	389.280,979 374.261,824	20	389.288,039 374.262,707	7.115
21	389.298,418 374.263,752	1	389.298,006 374.267,696	3.965

Punct început	X / Y	Punct sfârșit	X / Y	Lungime segment (** (m)
12	389.228,196 374.251,185	13	389.234,791 374.252,637	6.753
14	389.243,553 374.254,466	15	389.252,475 374.256,286	9.106
16	389.258,808 374.257,6	17	389.265,887 374.258,938	7.204
18	389.275,262 374.260,441	19	389.280,979 374.261,824	5.882
20	389.288,039 374.262,707	21	389.298,418 374.263,752	10.431

\*\* Lungimile segmentelor sunt determinate în planul de proiecție Stereo 70 și sunt rotunjite la 1 milimetru.

\*\*\* Distanța dintre puncte este formată din segmente cumulate ce sunt mai mici decât valoarea 1 milimetru.

Neutilizabil în Civil  
Civil



**DATE DESPRE IMOBILUL NR. 6219**

Oficiul de Cadastru și Publicitate Imobiliară GORJ  
Biroul de Cadastru și Publicitate Imobiliară Targu Jiu

**A. Partea I. Descrierea imobilului**

TEREN Intravilan

Adresa: Loc. Totea, Jud. Gorj

Nr. Crt	Nr cadastral Nr. topografic	Suprafața* (mp)	Observații / Referințe
A1		1.679	Sector cadastral:119 Teren neimprejmuit;

**B. Partea II. Proprietari și acte**

Inscrieri privitoare la dreptul de proprietate și alte drepturi reale	Referințe
<b>0 / 16/04/2026</b>	
Act Normativ nr. 7, din 13/03/1996 emis de PARLAMENTUL ROMANIEI;	
B1	A1
Intabulare, drept de PROPRIETATE, dobândit prin Lege, cota actuala 1/1 1) NEIDENTIFICAT NEIDENTIFICAT	
/	
Act Administrativ nr. 1468, din 30/03/2026 emis de PRIMARIA LICURICI;	
B2	A1
Se noteaza posesia factica in favoarea lui AMZA MARIAN 1) AMZA MARIAN	

**C. Partea III. SARCINI .**

Inscrieri privind dezmembramintele dreptului de proprietate, drepturi reale de garanție și sarcini	Referințe
NU SUNT	

## Anexa Nr. 1 La Partea I

## Teren

Nr cadastral	Suprafața (mp)*	Observații / Referințe
	1.679	

\* Suprafața este determinată în planul de proiecție Stereo 70.



## Date referitoare la teren

Crt	Categorie folosință	Intravilan	Suprafața (mp)	Tarla	Parcelă	Nr. topo	Observații / Referințe
1	vie	DA	719	9	540/2, 541/1	-	
2	pasune	DA	960	9	540/2, 541/1	-	

## Lungime Segmente

1) Valorile lungimilor segmentelor sunt obținute din proiecție în plan.

Punct început	X / Y	Punct sfârșit	X / Y	Lungime segment (** (m))
1	389.324,29 374.256,579	2	389.334,598 374.259,142	10.622
3	389.349,362 374.262,878	4	389.380,471 374.268,586	31.628
5	389.387,035 374.282,517	6	389.335,439 374.268,773	53.395
7	389.314,85 374.264,147	8	389.298,357 374.260,809	16.827

Punct început	X / Y	Punct sfârșit	X / Y	Lungime segment (** (m))
2	389.334,598 374.259,142	3	389.349,362 374.262,878	15.229
4	389.380,471 374.268,586	5	389.387,035 374.282,517	15.4
6	389.335,439 374.268,773	7	389.314,85 374.264,147	21.102
8	389.298,357 374.260,809	9	389.284,774 374.259,744	13.625

Punct început	X / Y	Punct sfârșit	X / Y	Lungime segment (** (m)
9	389.284,774 374.259,744	10	389.268,286 374.256,671	16.772
11	389.249,068 374.253,256	12	389.234,68 374.250,215	14.706
13	389.226,807 374.248,348	14	389.235,832 374.238,358	13.463
15	389.236,061 374.238,091	16	389.243,281 374.239,709	7.399
17	389.254,123 374.241,842	18	389.265,523 374.243,965	11.596
19	389.275,85 374.245,683	20	389.278,873 374.246,503	3.132
21	389.284,576 374.248,149	22	389.307,906 374.252,507	23.734

Punct început	X / Y	Punct sfârșit	X / Y	Lungime segment (** (m)
10	389.268,286 374.256,671	11	389.249,068 374.253,256	19.519
12	389.234,68 374.250,215	13	389.226,807 374.248,348	8.091
14	389.235,832 374.238,358	15	389.236,061 374.238,091	0.352
16	389.243,281 374.239,709	17	389.254,123 374.241,842	11.05
18	389.265,523 374.243,965	19	389.275,85 374.245,683	10.469
20	389.278,873 374.246,503	21	389.284,576 374.248,149	5.936
22	389.307,906 374.252,507	1	389.324,29 374.256,579	16.882

\*\* Lungimile segmentelor sunt determinate în planul de proiecție Stereo 70 și sunt rotunjite la 1 milimetru.

\*\*\* Distanța dintre puncte este formată din segmente cumulate ce sunt mai mici decât valoarea 1 milimetru.



**DATE DESPRE IMOBILUL NR. 6221**

Oficiul de Cadastru și Publicitate Imobiliară GORJ  
Biroul de Cadastru și Publicitate Imobiliară Targu Jiu

**A. Partea I. Descrierea imobilului**

TEREN Intravilan

Adresa: Loc. Totea, Jud. Gorj

Nr. Crt	Nr cadastral Nr. topografic	Suprafața* (mp)	Observații / Referințe
A1		1.514	Sector cadastral:119 Teren neimprejmuit;

**B. Partea II. Proprietari și acte**

Inscrieri privitoare la dreptul de proprietate și alte drepturi reale		Referințe
<b>0 / 16/04/2026</b>		
Act Normativ nr. 7, din 13/03/1996 emis de PARLAMENTUL ROMANIEI;		
B1	Intabulare, drept de PROPRIETATE, dobandit prin Lege, cota actuala 1/1 1) NEIDENTIFICAT NEIDENTIFICAT	A1
/		
Act Administrativ nr. 1468, din 30/03/2026 emis de PRIMARIA LICURICI;		
B2	Se noteaza posesia factica in favoarea lui CIOBANU ION 1) CIOBANU ION	A1

**C. Partea III. SARCINI .**

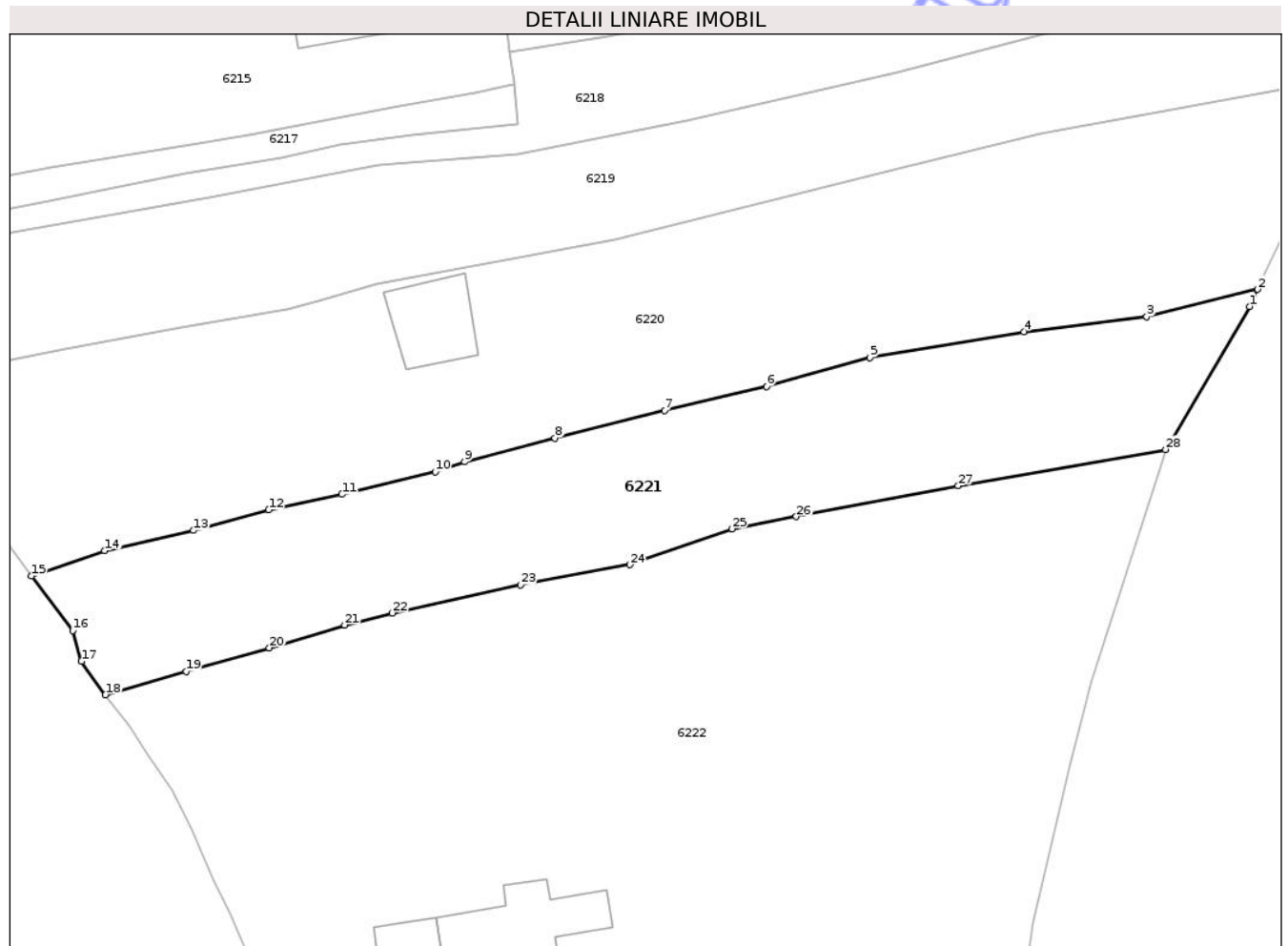
Inscrieri privind dezmembramintele dreptului de proprietate, drepturi reale de garanție și sarcini	Referințe
NU SUNT	

## Anexa Nr. 1 La Partea I

## Teren

Nr cadastral	Suprafaţa (mp)*	Observaţii / Referinţe
	1.514	

\* Suprafaţa este determinată în planul de proiecţie Stereo 70.



## Date referitoare la teren

Crt	Categorie folosinţă	Intravilan	Suprafaţa (mp)	Tarla	Parcelă	Nr. topo	Observaţii / Referinţe
1	arabil	DA	539	9	546, 547	-	
2	pasune	DA	450	9	546, 547	-	
3	arabil	DA	525	9	546, 547	-	

## Lungime Segmente

1) Valorile lungimilor segmentelor sunt obţinute din proiecţie în plan.

Punct început	X / Y	Punct sfârşit	X / Y	Lungime segment (** (m))
1	389.369,82 374.245,985	2	389.370,608 374.247,659	1.85
3	389.359,777 374.244,98	4	389.347,779 374.243,541	12.084
5	389.332,744 374.240,983	6	389.322,647 374.238,176	10.48
7	389.312,675 374.235,822	8	389.301,983 374.233,163	11.018

Punct început	X / Y	Punct sfârşit	X / Y	Lungime segment (** (m))
2	389.370,608 374.247,659	3	389.359,777 374.244,98	11.157
4	389.347,779 374.243,541	5	389.332,744 374.240,983	15.251
6	389.322,647 374.238,176	7	389.312,675 374.235,822	10.246
8	389.301,983 374.233,163	9	389.293,15 374.230,849	9.131

Punct început	X / Y	Punct sfârșit	X / Y	Lungime segment (** (m)
9	389.293,15 374.230,849	10	389.290,305 374.229,849	3.016
11	389.281,164 374.227,66	12	389.274,018 374.226,15	7.304
13	389.266,687 374.224,151	14	389.258,011 374.222,17	8.899
15	389.250,855 374.219,698	16	389.254,876 374.214,365	6.679
17	389.255,725 374.211,383	18	389.258,092 374.208,116	4.034
19	389.265,955 374.210,385	20	389.274,092 374.212,688	8.457
21	389.281,455 374.214,918	22	389.286,095 374.216,083	4.784
23	389.298,648 374.218,816	24	389.309,302 374.220,795	10.836
25	389.319,268 374.224,308	26	389.325,558 374.225,491	6.4
27	389.341,38 374.228,491	28	389.361,624 374.232,04	20.553

Punct început	X / Y	Punct sfârșit	X / Y	Lungime segment (** (m)
10	389.290,305 374.229,849	11	389.281,164 374.227,66	9.399
12	389.274,018 374.226,15	13	389.266,687 374.224,151	7.599
14	389.258,011 374.222,17	15	389.250,855 374.219,698	7.571
16	389.254,876 374.214,365	17	389.255,725 374.211,383	3.101
18	389.258,092 374.208,116	19	389.265,955 374.210,385	8.184
20	389.274,092 374.212,688	21	389.281,455 374.214,918	7.693
22	389.286,095 374.216,083	23	389.298,648 374.218,816	12.847
24	389.309,302 374.220,795	25	389.319,268 374.224,308	10.567
26	389.325,558 374.225,491	27	389.341,38 374.228,491	16.104
28	389.361,624 374.232,04	1	389.369,82 374.245,985	16.175

\*\* Lungimile segmentelor sunt determinate în planul de proiecție Stereo 70 și sunt rotunjite la 1 milimetru.

\*\*\* Distanța dintre puncte este formată din segmente cumulate ce sunt mai mici decât valoarea 1 milimetru.



**DATE DESPRE IMOBILUL NR. 6223**

Oficiul de Cadastru și Publicitate Imobiliară GORJ  
Biroul de Cadastru și Publicitate Imobiliară Targu Jiu

**A. Partea I. Descrierea imobilului**

TEREN Intravilan

Adresa: Loc. Totea, Jud. Gorj

Nr. Crt	Nr cadastral Nr. topografic	Suprafața* (mp)	Observații / Referințe
A1		1.757	Sector cadastral:119 Teren neimprejmuit;

**B. Partea II. Proprietari și acte**

Inscrieri privitoare la dreptul de proprietate și alte drepturi reale		Referințe
<b>0 / 16/04/2026</b>		
Act Normativ nr. 7, din 13/03/1996 emis de PARLAMENTUL ROMANIEI;		
B1	Intabulare, drept de PROPRIETATE, dobandit prin Lege, cota actuala 1/1 1) NEIDENTIFICAT NEIDENTIFICAT	A1
/		
Act Administrativ nr. 1468, din 30/03/2026 emis de PRIMARIA LICURICI;		
B2	Se noteaza posesia factica in favoarea lui AMZA VALENTIN 1) AMZA VALENTIN	A1

**C. Partea III. SARCINI .**

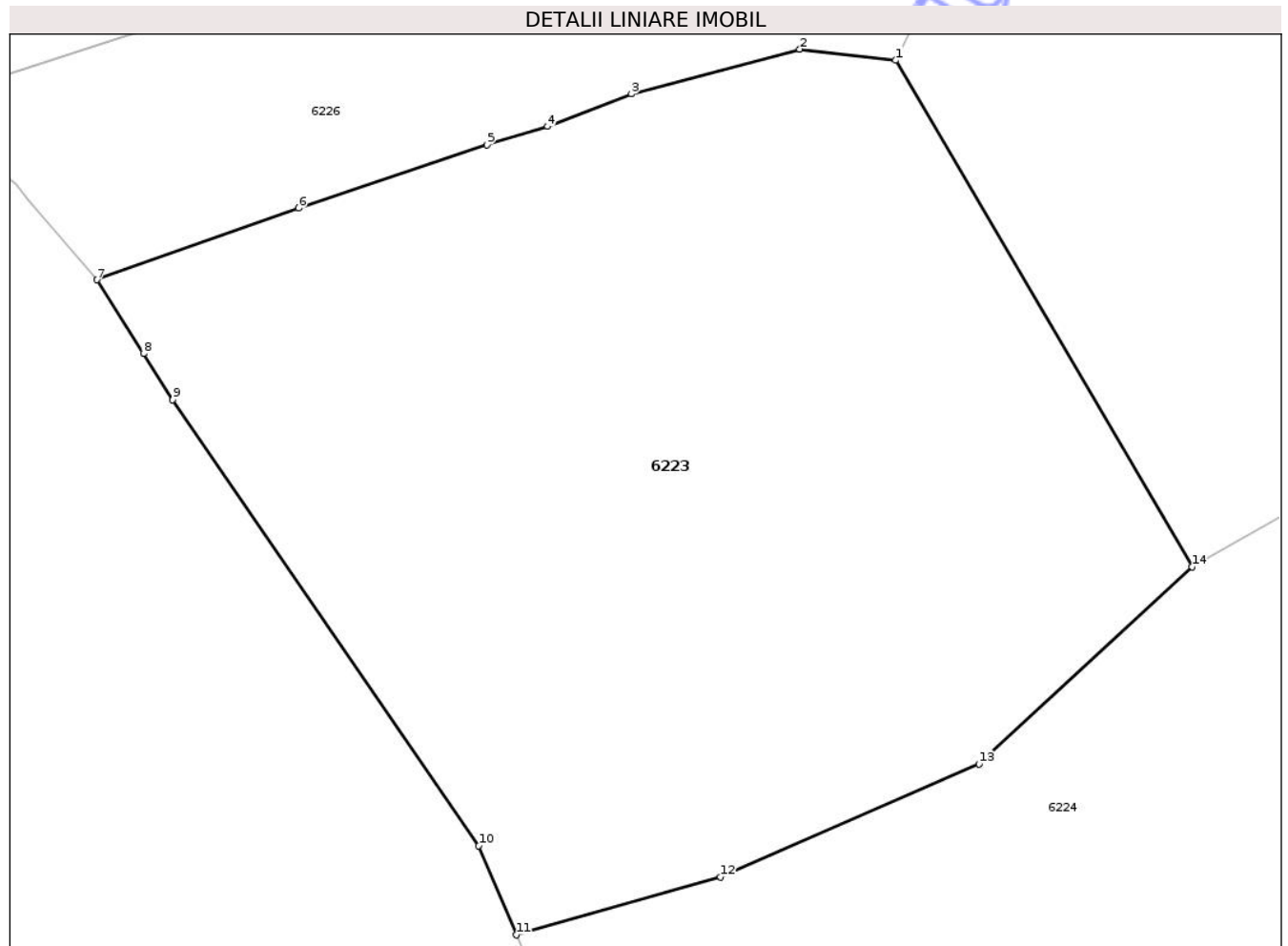
Inscrieri privind dezmembramintele dreptului de proprietate, drepturi reale de garanție și sarcini	Referințe
NU SUNT	

## Anexa Nr. 1 La Partea I

## Teren

Nr cadastral	Suprafața (mp)*	Observații / Referințe
	1.757	

\* Suprafața este determinată în planul de proiecție Stereo 70.



## Date referitoare la teren

Crt	Categorie folosință	Intravilan	Suprafața (mp)	Tarla	Parcelă	Nr. topo	Observații / Referințe
1	vie	DA	616	9	552,...., 556	-	
2	arabil	DA	327	9	552,...., 556	-	
3	pasune	DA	814	9	552,...., 556	-	

## Lungime Segmente

1) Valorile lungimilor segmentelor sunt obținute din proiecție în plan.

Punct început	X / Y	Punct sfârșit	X / Y	Lungime segment (** (m)
1	389.338,872 374.155,951	2	389.333,582 374.156,569	5.326
2	389.333,582 374.156,569	3	389.324,3 374.154,111	9.602
3	389.324,3 374.154,111	4	389.319,671 374.152,317	4.964
4	389.319,671 374.152,317	5	389.316,337 374.151,308	3.483

Punct început	X / Y	Punct sfârşit	X / Y	Lungime segment (** (m)
5	389.316,337 374.151,308	6	389.305,95 374.147,821	10.957
6	389.305,95 374.147,821	7	389.294,834 374.143,869	11.798
7	389.294,834 374.143,869	8	389.297,401 374.139,796	4.814
8	389.297,401 374.139,796	9	389.299,015 374.137,256	3.009
9	389.299,015 374.137,256	10	389.315,887 374.112,694	29.799
10	389.315,887 374.112,694	11	389.317,961 374.107,794	5.321
11	389.317,961 374.107,794	12	389.329,223 374.110,988	11.706
12	389.329,223 374.110,988	13	389.343,463 374.117,2	15.536
13	389.343,463 374.117,2	14	389.355,218 374.128,071	16.011
14	389.355,218 374.128,071	1	389.338,872 374.155,951	32.319

\*\* Lungimile segmentelor sunt determinate în planul de proiecție Stereo 70 și sunt rotunjite la 1 milimetru.

\*\*\* Distanța dintre puncte este formată din segmente cumulate ce sunt mai mici decât valoarea 1 milimetru.



**DATE DESPRE IMOBILUL NR. 6215**

Oficiul de Cadastru și Publicitate Imobiliară GORJ  
Biroul de Cadastru și Publicitate Imobiliară Targu Jiu

**A. Partea I. Descrierea imobilului**

TEREN Necunoscut

Adresa: Loc. Totea, Str Principală, Nr. 174, Jud. Gorj

Nr. Crt	Nr cadastral Nr. topografic	Suprafața* (mp)	Observații / Referințe
A1		4.180	Sector cadastral:119 Teren neimprejmuit; Suprafata ACT 800mp, pentru suprafata de 3380mp se noteaza posesia.

**Construcții**

Crt	Nr cadastral Nr. topografic	Adresa	Observații / Referințe
A1.1		Loc. Totea, Str Principală, Nr. 174, Jud. Gorj	Nr. niveluri:1; S. construita la sol:159 mp; S. construita desfasurata:159 mp; LOCUINTA

**B. Partea II. Proprietari și acte**

Inscrieri privitoare la dreptul de proprietate și alte drepturi reale		Referințe
/		
Hotarare Judecatoreasca nr. 1013, din 12/03/2007 emis de JUDECĂTORIA TG-CĂRBUNEȘTI;		
B1	Intabulare, drept de PROPRIETATEIESIRE DIN INDIVIZIUNE, dobandit prin Hotarare Judecatoreasca, cota actuala 1/2 1) CIOBANU ION	A1, A1.1
B2	Intabulare, drept de PROPRIETATEIESIRE DIN INDIVIZIUNE, dobandit prin Hotarare Judecatoreasca, cota actuala 1/2 1) CIOBANU MARIA	A1, A1.1
Act Administrativ nr. 1468, din 30/03/2026 emis de PRIMARIA LICURICI;		
B3	SE NOTEAZA POSESIA FAPTICA IN FAVOAREA LUI CIOBANU ION 1) CIOBANU ION OBSERVATII: pentru suprafata de 3380mp se noteaza posesia.	A1

**C. Partea III. SARCINI .**

Inscrieri privind dezmembramintele dreptului de proprietate, drepturi reale de garanție și sarcini	Referințe
NU SUNT	

## Anexa Nr. 1 La Partea I

## Teren

Nr cadastral	Suprafața (mp)*	Observații / Referințe
	4.180	Suprafata ACT 800mp, pentru suprafata de 3380mp se noteaza posesia.

\* Suprafața este determinată în planul de proiecție Stereo 70.

## DETALII LINIARE IMOBIL



## Date referitoare la teren

Crt	Categorie folosință	Intravilan	Suprafața (mp)	Tarla	Parcelă	Nr. topo	Observații / Referințe
1	curți constructii	DA	800	9	526, ..., 533, 535/1, 537, 538/1	-	
2	arabil	DA	1.687	9	526, ..., 533, 535/1, 537, 538/1	-	
3	pasune	DA	1.118	9	526, ..., 533, 535/1, 537, 538/1	-	
4	pasune	NU	575	9	526, ..., 533, 535/1, 537, 538/1	-	

## Date referitoare la construcții

Crt	Număr	Destinație construcție	Supraf. (mp)	Situație juridică	Observații / Referințe
A1.1		construcții de locuințe	159	Cu acte	Nr. niveluri:1; S. construita la sol:159 mp; S. construita desfasurata:159 mp; LOCUINTA

## Lungime Segmente

1) Valorile lungimilor segmentelor sunt obținute din proiecție în plan.

Punct început	X / Y	Punct sfârșit	X / Y	Lungime segment	Punct început	X / Y	Punct sfârșit	X / Y	Lungime segment	Punct început	X / Y	Punct sfârșit	X / Y	Lungime segment
1	389.369,649 374.294,191	2	389.394,631 374.298,636	25.374	2	389.394,631 374.298,636	3	389.402,65 374.315,651	18.81	3	389.402,65 374.315,651	4	389.378,339 374.310,966	24.758
4	389.378,339 374.310,966	5	389.362,248 374.306,927	16.59	5	389.362,248 374.306,927	6	389.351,895 374.305,772	10.417	6	389.351,895 374.305,772	7	389.343,161 374.304,211	8.872
7	389.343,161 374.304,211	8	389.332,227 374.302,604	11.051	8	389.332,227 374.302,604	9	389.321,844 374.300,475	10.599	9	389.321,844 374.300,475	10	389.311,861 374.298,539	10.169
10	389.311,861 374.298,539	11	389.303,409 374.296,935	8.603	11	389.303,409 374.296,935	12	389.292,624 374.294,756	11.003	12	389.292,624 374.294,756	13	389.281,018 374.292,828	11.765
13	389.281,018 374.292,828	14	389.267,805 374.291,285	13.303	14	389.267,805 374.291,285	15	389.256,974 374.289,791	10.934	15	389.256,974 374.289,791	16	389.244,661 374.287,785	12.475
16	389.244,661 374.287,785	17	389.231,248 374.286,349	13.49	17	389.231,248 374.286,349	18	389.219,406 374.284,829	11.939	18	389.219,406 374.284,829	19	389.211,264 374.284,183	8.168
19	389.211,264 374.284,183	20	389.202,166 374.282,894	9.189	20	389.202,166 374.282,894	21	389.204,346 374.279,908	3.697	21	389.204,346 374.279,908	22	389.212,567 374.264,537	17.431
22	389.212,567 374.264,537	23	389.216,476 374.259,785	6.153	23	389.216,476 374.259,785	24	389.221,966 374.253,709	8.189	24	389.221,966 374.253,709	25	389.227,845 374.254,984	6.016
25	389.227,845 374.254,984	26	389.241,223 374.257,322	13.581	26	389.241,223 374.257,322	27	389.252,799 374.259,53	11.785	27	389.252,799 374.259,53	28	389.266,469 374.261,835	13.863
28	389.266,469 374.261,835	29	389.272,057 374.262,757	5.664	29	389.272,057 374.262,757	30	389.286,12 374.265,44	14.317	30	389.286,12 374.265,44	31	389.294,127 374.266,849	8.13
31	389.294,127 374.266,849	32	389.297,256 374.267,562	3.209	32	389.297,256 374.267,562	33	389.298,006 374.267,696	0.762	33	389.298,006 374.267,696	34	389.297,981 374.267,934	0.239
34	389.297,981 374.267,934	35	389.297,51 374.270,762	2.867	35	389.297,51 374.270,762	36	389.297,28 374.273,059	2.308	36	389.297,28 374.273,059	37	389.296,624 374.275,651	2.674
37	389.296,624 374.275,651	38	389.296,139 374.278,51	2.9	38	389.296,139 374.278,51	39	389.297,598 374.278,689	1.47	39	389.297,598 374.278,689	40	389.303,285 374.280,158	5.874
40	389.303,285 374.280,158	41	389.312,185 374.281,336	8.978	41	389.312,185 374.281,336	42	389.324,212 374.283,705	12.258	42	389.324,212 374.283,705	1	389.369,649 374.294,191	46.631

\*\* Lungimile segmentelor sunt determinate în planul de proiecție Stereo 70 și sunt rotunjite la 1 milimetru.

\*\*\* Distanța dintre puncte este formată din segmente cumulate ce sunt mai mici decât valoarea 1 milimetru.



**DATE DESPRE IMOBILUL NR. 6188**

Oficiul de Cadastru și Publicitate Imobiliară GORJ  
Biroul de Cadastru și Publicitate Imobiliară Targu Jiu

**A. Partea I. Descrierea imobilului**

TEREN Necunoscut

Adresa: Loc. Totea, Jud. Gorj

Nr. Crt	Nr cadastral Nr. topografic	Suprafața* (mp)	Observații / Referințe
A1		1.272	Sector cadastral:119 Teren neimprejmuit;

**B. Partea II. Proprietari și acte**

Inscrieri privitoare la dreptul de proprietate și alte drepturi reale		Referințe
<b>0 / 18/04/2026</b>		
Act Administrativ nr. 1468, din 30/03/2026 emis de PRIMARIA LICURICI;		
B1	Inscrierea posesiei, drept de PROPRIETATE, dobandit prin Lege, cota actuala 1/1 1) NEIDENTIFICAT NEIDENTIFICAT	A1
/		
Act Normativ nr. 7, din 13/03/1996 emis de PARLAMENTUL ROMANIEI;		
B2	Se noteaza mentiunea de proprietar neidentificat	A1

**C. Partea III. SARCINI .**

Inscrieri privind dezmembramintele dreptului de proprietate, drepturi reale de garanție și sarcini	Referințe
NU SUNT	

## Anexa Nr. 1 La Partea I

## Teren

Nr cadastral	Suprafața (mp)*	Observații / Referințe
	1.272	

\* Suprafața este determinată în planul de proiecție Stereo 70.

## DETALII LINIARE IMOBIL



## Date referitoare la teren

Crt	Categorie folosință	Intravilan	Suprafața (mp)	Tarla	Parcelă	Nr. topo	Observații / Referințe
1	pasune	DA	421	9	448, 449, 450/2, 451/1	-	
2	pasune	NU	851	9	448, 449, 450/2, 451/1	-	

## Lungime Segmente

1) Valorile lungimilor segmentelor sunt obținute din proiecție în plan.

Punct început	X / Y	Punct sfârșit	X / Y	Lungime segment (** (m)
1	389.326,656 374.590,727	2	389.211,042 374.603,488	116.316
2	389.211,042 374.603,488	3	389.202,219 374.604,171	8.849
3	389.202,219 374.604,171	4	389.171,136 374.607,309	31.241
4	389.171,136 374.607,309	5	389.169,28 374.598,18	9.316

Punct început	X / Y	Punct sfârșit	X / Y	Lungime segment (** (m)
5	389.169,28 374.598,18	6	389.199,209 374.595,707	30.031
6	389.199,209 374.595,707	7	389.217,054 374.595,73	17.845
7	389.217,054 374.595,73	8	389.246,877 374.592,964	29.951
8	389.246,877 374.592,964	9	389.346,087 374.581,685	99.849
9	389.346,087 374.581,685	10	389.347,743 374.587,408	5.958
10	389.347,743 374.587,408	11	389.335,589 374.589,302	12.301
11	389.335,589 374.589,302	1	389.326,656 374.590,727	9.046

\*\* Lungimile segmentelor sunt determinate în planul de proiecție Stereo 70 și sunt rotunjite la 1 milimetru.

\*\*\* Distanța dintre puncte este formată din segmente cumulate ce sunt mai mici decât valoarea 1 milimetru.



**DATE DESPRE IMOBILUL NR. 6190**

Oficiul de Cadastru și Publicitate Imobiliară GORJ  
Biroul de Cadastru și Publicitate Imobiliară Targu Jiu

**A. Partea I. Descrierea imobilului**

TEREN Necunoscut

Adresa: Loc. Totea, Jud. Gorj

Nr. Crt	Nr cadastral Nr. topografic	Suprafața* (mp)	Observații / Referințe
A1		4.282	Sector cadastral:119 Teren neimprejmuit;

**Construcții**

Crt	Nr cadastral Nr. topografic	Adresa	Observații / Referințe
A1.1		Loc. Totea, Jud. Gorj	Nr. niveluri:2; S. construita la sol:68 mp; S. construita desfasurata:136 mp; LOCUINTA
A1.2		Loc. Totea, Jud. Gorj	Nr. niveluri:1; S. construita la sol:38 mp; S. construita desfasurata:38 mp; ANEXA

**B. Partea II. Proprietari și acte**

Inscrieri privitoare la dreptul de proprietate și alte drepturi reale		Referințe
/		
Hotarare Judecatoreasca nr. 2454, din 07/09/2010 emis de JUDECĂTORIA TÂRGU-CĂRBUNEȘTI;		
B1	Intabulare, drept de PROPRIETATE IESIRE DIN INDIVIZIUNE, dobandit prin Hotarare Judecatoreasca, cota actuala 1/1 1) PARASCHIVOIU-SECELEANU OLIMPIA, DECEDAT DEFUNCT:Da	A1, A1.1, A1.2

**C. Partea III. SARCINI .**

Inscrieri privind dezmembramintele dreptului de proprietate, drepturi reale de garanție și sarcini	Referințe
NU SUNT	

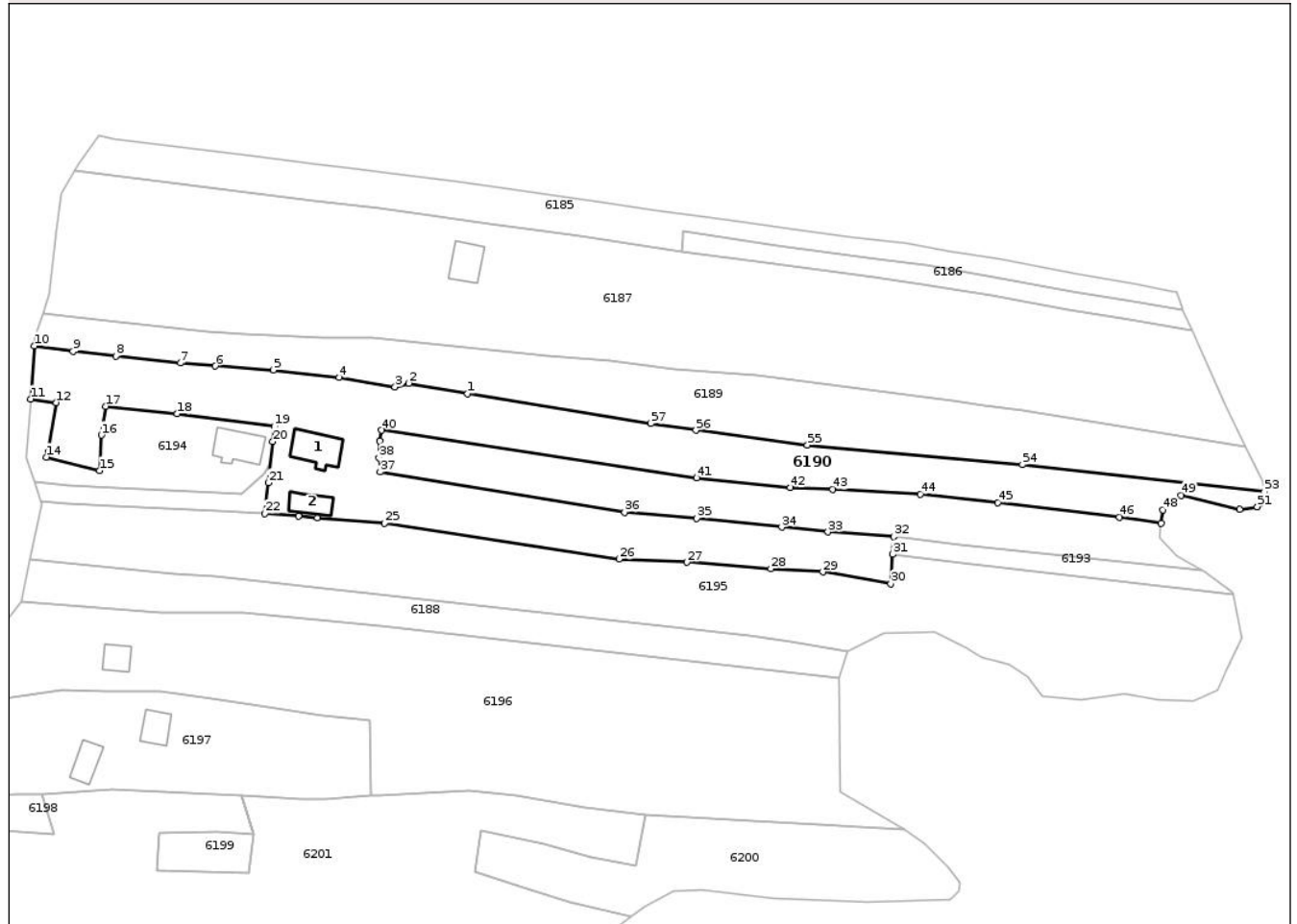
## Anexa Nr. 1 La Partea I

## Teren

Nr cadastral	Suprafaţa (mp)*	Observații / Referințe
	4.282	

\* Suprafața este determinată în planul de proiecție Stereo 70.

## DETALII LINIARE IMOBIL



## Date referitoare la teren

Crt	Categorie folosință	Intra vilan	Suprafața (mp)	Tarla	Parcelă	Nr. topo	Observații / Referințe
1	curti constructii	DA	500	9	432,..., 436, 437/1, 439, 443/2, 445/1	-	
2	pasune	DA	1.081	9	432,..., 436, 437/1, 439, 443/2, 445/1	-	
3	pasune	NU	1.631	9	432,..., 436, 437/1, 439, 443/2, 445/1	-	
4	pasune	NU	1.070	9	432,..., 436, 437/1, 439, 443/2, 445/1	-	

## Date referitoare la construcții

Crt	Număr	Destinație construcție	Supraf. (mp)	Situație juridică	Observații / Referințe
A1.1		construcții de locuințe	68	Cu acte	Nr. niveluri:2; S. construita la sol:68 mp; S. construita desfasurata:136 mp; LOCUINTA
A1.2		construcții anexa	38	Cu acte	Nr. niveluri:1; S. construita la sol:38 mp; S. construita desfasurata:38 mp; ANEXA

## Lungime Segmente

1) Valorile lungimilor segmentelor sunt obținute din proiecție în plan.

Punct început	X / Y	Punct sfârșit	X / Y	Lungime segment	Punct început	X / Y	Punct sfârșit	X / Y	Lungime segment	Punct început	X / Y	Punct sfârșit	X / Y	Lungime segment
1	389.265,691 374.642,991	2	389.252,935 374.645,273	12.959	2	389.252,935 374.645,273	3	389.249,993 374.644,455	3.054	3	389.249,993 374.644,455	4	389.237,952 374.646,483	12.211
4	389.237,952 374.646,483	5	389.223,694 374.648,14	14.354	5	389.223,694 374.648,14	6	389.211,108 374.648,982	12.614	6	389.211,108 374.648,982	7	389.203,584 374.649,629	7.552
7	389.203,584 374.649,629	8	389.189,59 374.651,108	14.072	8	389.189,59 374.651,108	9	389.180,364 374.652,162	9.286	9	389.180,364 374.652,162	10	389.171,991 374.653,334	8.455
10	389.171,991 374.653,334	11	389.171,213 374.641,873	11.487	11	389.171,213 374.641,873	12	389.176,771 374.641,079	5.614	12	389.176,771 374.641,079	13	389.174,992 374.630,429	10.798
13	389.174,992 374.630,429	14	389.174,568 374.629,322	1.185	14	389.174,568 374.629,322	15	389.186,075 374.626,395	11.873	15	389.186,075 374.626,395	16	389.186,503 374.634,05	7.667
16	389.186,503 374.634,05	17	389.187,481 374.640,277	6.303	17	389.187,481 374.640,277	18	389.202,924 374.638,667	15.527	18	389.202,924 374.638,667	19	389.223,866 374.635,972	21.115
19	389.223,866 374.635,972	20	389.223,533 374.632,68	3.309	20	389.223,533 374.632,68	21	389.222,634 374.623,754	8.971	21	389.222,634 374.623,754	22	389.221,823 374.617,078	6.725
22	389.221,823 374.617,078	23	389.229,151 374.616,572	7.345	23	389.229,151 374.616,572	24	389.233,231 374.616,217	4.095	24	389.233,231 374.616,217	25	389.247,677 374.615,004	14.497
25	389.247,677 374.615,004	26	389.298,418 374.607,267	51.327	26	389.298,418 374.607,267	27	389.313,037 374.606,578	14.635	27	389.313,037 374.606,578	28	389.331,238 374.605,207	18.253
28	389.331,238 374.605,207	29	389.342,507 374.604,489	11.292	29	389.342,507 374.604,489	30	389.357,18 374.601,928	14.895	30	389.357,18 374.601,928	31	389.357,595 374.608,311	6.396
31	389.357,595 374.608,311	32	389.357,843 374.612,108	3.805	32	389.357,843 374.612,108	33	389.343,585 374.613,129	14.295	33	389.343,585 374.613,129	34	389.333,586 374.614,187	10.055
34	389.333,586 374.614,187	35	389.315,177 374.616,116	18.51	35	389.315,177 374.616,116	36	389.299,632 374.617,355	15.594	36	389.299,632 374.617,355	37	389.246,779 374.626,127	53.576
37	389.246,779 374.626,127	38	389.246,514 374.629,193	3.077	38	389.246,514 374.629,193	39	389.246,717 374.632,748	3.561	39	389.246,717 374.632,748	40	389.247,089 374.635,099	2.38
40	389.247,089 374.635,099	41	389.315,224 374.624,83	68.905	41	389.315,224 374.624,83	42	389.335,47 374.622,74	20.354	42	389.335,47 374.622,74	43	389.344,642 374.622,307	9.182
43	389.344,642 374.622,307	44	389.363,594 374.621,264	18.981	44	389.363,594 374.621,264	45	389.380,337 374.619,511	16.835	45	389.380,337 374.619,511	46	389.406,6 374.616,322	26.456
46	389.406,6 374.616,322	47	389.415,677 374.615,069	9.163	47	389.415,677 374.615,069	48	389.415,983 374.617,891	2.839	48	389.415,983 374.617,891	49	389.419,953 374.621,067	5.084
49	389.419,953 374.621,067	50	389.432,6 374.618,017	13.01	50	389.432,6 374.618,017	51	389.436,422 374.618,595	3.865	51	389.436,422 374.618,595	52	389.438,38 374.619,638	2.218
52	389.438,38 374.619,638	53	389.437,976 374.621,817	2.216	53	389.437,976 374.621,817	54	389.385,654 374.627,679	52.649	54	389.385,654 374.627,679	55	389.339,17 374.631,912	46.676
55	389.339,17 374.631,912	56	389.315,073 374.635,114	24.309	56	389.315,073 374.635,114	57	389.305,306 374.636,557	9.873	57	389.305,306 374.636,557	1	389.265,691 374.642,991	40.134

\*\* Lungimile segmentelor sunt determinate în planul de proiecție Stereo 70 și sunt rotunjite la 1 milimetru.

\*\*\* Distanța dintre puncte este formată din segmente cumulate ce sunt mai mici decât valoarea 1 milimetru.



**DATE DESPRE IMOBILUL NR. 6191**

Oficiul de Cadastru și Publicitate Imobiliară GORJ  
Biroul de Cadastru și Publicitate Imobiliară Targu Jiu

**A. Partea I. Descrierea imobilului**

TEREN Intravilan

Adresa: Loc. Totea, Str Principală, Nr. 184, Jud. Gorj

Nr. Crt	Nr cadastral Nr. topografic	Suprafața* (mp)	Observații / Referințe
A1		150	Sector cadastral:119 Teren neimprejmuit;

**Construcții**

Crt	Nr cadastral Nr. topografic	Adresa	Observații / Referințe
A1.1		Loc. Totea, Str Principală, Nr. 184, Jud. Gorj	Nr. niveluri:2; S. construita la sol:70 mp; S. construita desfasurata:140 mp; LOCUINTA

**B. Partea II. Proprietari și acte**

Inscrieri privitoare la dreptul de proprietate și alte drepturi reale		Referințe
/		
Act Notarial nr. 239, din 14/02/2001 emis de NP CEZARINA CIOBANU;		
B1	Intabulare, drept de PROPRIETATE ÎNȚĂLĂȘIRE, dobândit prin Convenție, cota actuala 2/8 1) CIOBANU ELENA 2) CIOBANU ION	A1, A1.1
Act Notarial nr. 27, din 14/02/2001 emis de NP CEZARINA CIOBANU;		
B2	Intabulare, drept de PROPRIETATE, dobândit prin Succesiune, cota actuala 3/8 1) CIOBANU ELENA	A1, A1.1
B3	Intabulare, drept de PROPRIETATE, dobândit prin Succesiune, cota actuala 3/8 1) UTESCU IOANA	A1, A1.1

**C. Partea III. SARCINI .**

Inscrieri privind dezmembramintele dreptului de proprietate, drepturi reale de garanție și sarcini	Referințe
NU SUNT	

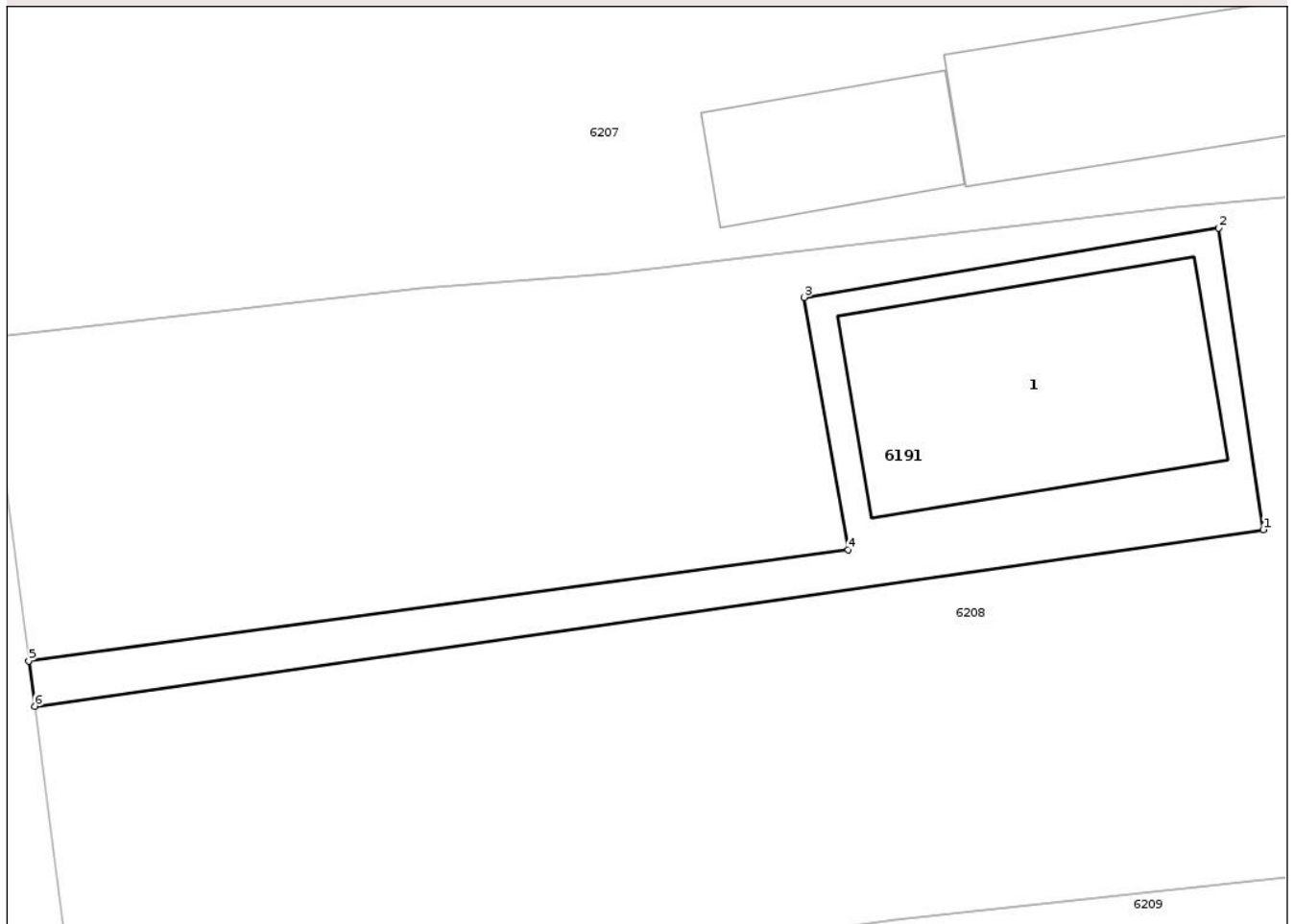
## Anexa Nr. 1 La Partea I

## Teren

Nr cadastral	Suprafața (mp)*	Observații / Referințe
	150	

\* Suprafața este determinată în planul de proiecție Stereo 70.

## DETALII LINIARE IMOBIL



## Date referitoare la teren

Crt	Categorie folosință	Intra vilan	Suprafața (mp)	Tarla	Parcelă	Nr. topo	Observații / Referințe
1	curți constructii	DA	150	9	495/1	-	

## Date referitoare la construcții

Crt	Număr	Destinație construcție	Supraf. (mp)	Situație juridică	Observații / Referințe
A1.1		construcții de locuințe	70	Cu acte	Nr. niveluri:2; S. construita la sol:70 mp; S. construita desfasurata:140 mp; LOCUINTA

## Lungime Segmente

1) Valorile lungimilor segmentelor sunt obținute din proiecție în plan.

Punct început	X / Y	Punct sfârșit	X / Y	Lungime segment (** (m)
1	389.213,913 374.410,745	2	389.212,539 374.419,971	9.328
2	389.212,539 374.419,971	3	389.199,851 374.417,853	12.864
3	389.199,851 374.417,853	4	389.201,199 374.410,135	7.835
4	389.201,199 374.410,135	5	389.176,11 374.406,728	25.319

Punct început	X / Y	Punct sfârșit	X / Y	Lungime segment (** (m)
5	389.176,11 374.406,728	6	389.176,291 374.405,335	1.405
6	389.176,291 374.405,335	1	389.213,913 374.410,745	38.009

\*\* Lungimile segmentelor sunt determinate în planul de proiecție Stereo 70 și sunt rotunjite la 1 milimetru.

\*\*\* Distanța dintre puncte este formată din segmente cumulate ce sunt mai mici decât valoarea 1 milimetru.

Neutilizabil în Circuitul Civil



**DATE DESPRE IMOBILUL NR. 6192**

Oficiul de Cadastru și Publicitate Imobiliară GORJ  
Biroul de Cadastru și Publicitate Imobiliară Targu Jiu

**A. Partea I. Descrierea imobilului**

TEREN Necunoscut

Adresa: Loc. Totea, Jud. Gorj

Nr. Crt	Nr cadastral Nr. topografic	Suprafața* (mp)	Observații / Referințe
A1		1.607	Sector cadastral:119 Teren neimprejmuit;

**B. Partea II. Proprietari și acte**

Inscrieri privitoare la dreptul de proprietate și alte drepturi reale	Referințe
<b>0 / 16/04/2026</b>	
Act Normativ nr. 7, din 13/03/1996 emis de PARLAMENTUL ROMANIEI;	
B1	A1
Intabulare, drept de PROPRIETATE, dobândit prin Lege, cota actuala 1/1 1) NEIDENTIFICAT NEIDENTIFICAT	
/	
Act Administrativ nr. 1468, din 30/03/2026 emis de PRIMARIA LICURICI;	
B2	A1
Se noteaza posesia factica in favoarea lui POPESCU IOANA 1) POPESCU IOANA	

**C. Partea III. SARCINI .**

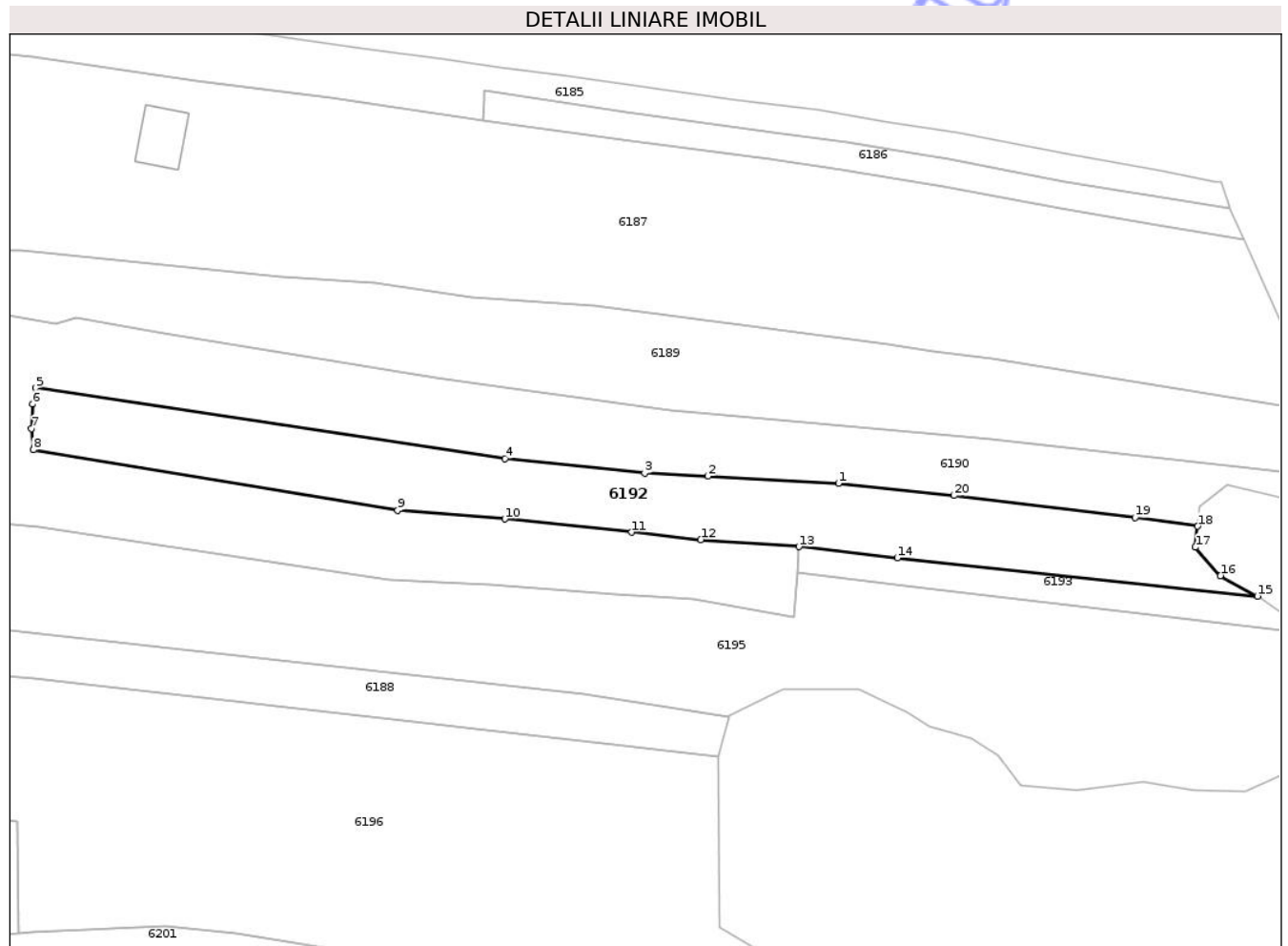
Inscrieri privind dezmembramintele dreptului de proprietate, drepturi reale de garanție și sarcini	Referințe
NU SUNT	

## Anexa Nr. 1 La Partea I

## Teren

Nr cadastral	Suprafața (mp)*	Observații / Referințe
	1.607	

\* Suprafața este determinată în planul de proiecție Stereo 70.



## Date referitoare la teren

Crt	Categorie folosință	Intravilan	Suprafața (mp)	Tarla	Parcelă	Nr. topo	Observații / Referințe
1	pasune	DA	72	9	440, 441, 442/1, 443/1	-	
2	pasune	NU	1.535	9	440, 441, 442/1, 443/1	-	

## Lungime Segmente

1) Valorile lungimilor segmentelor sunt obținute din proiecție în plan.

Punct început	X / Y	Punct sfârșit	X / Y	Lungime segment (** (m)
1	389.363,594 374.621,264	2	389.344,643 374.622,307	18.98
2	389.344,643 374.622,307	3	389.335,47 374.622,74	9.183
3	389.335,47 374.622,74	4	389.315,224 374.624,83	20.354
4	389.315,224 374.624,83	5	389.247,089 374.635,099	68.905

Punct început	X / Y	Punct sfârşit	X / Y	Lungime segment (** (m)
5	389.247,089 374.635,099	6	389.246,717 374.632,748	2.38
6	389.246,717 374.632,748	7	389.246,514 374.629,193	3.561
7	389.246,514 374.629,193	8	389.246,779 374.626,127	3.077
8	389.246,779 374.626,127	9	389.299,632 374.617,355	53.576
9	389.299,632 374.617,355	10	389.315,177 374.616,116	15.594
10	389.315,177 374.616,116	11	389.333,586 374.614,187	18.51
11	389.333,586 374.614,187	12	389.343,585 374.613,129	10.055
12	389.343,585 374.613,129	13	389.357,843 374.612,108	14.295
13	389.357,843 374.612,108	14	389.372,12 374.610,461	14.372
14	389.372,12 374.610,461	15	389.424,371 374.604,922	52.544
15	389.424,371 374.604,922	16	389.419,0 374.607,889	6.136
16	389.419,0 374.607,889	17	389.415,347 374.612,016	5.511
17	389.415,347 374.612,016	18	389.415,677 374.615,069	3.071
18	389.415,677 374.615,069	19	389.406,6 374.616,322	9.163
19	389.406,6 374.616,322	20	389.380,337 374.619,511	26.456
20	389.380,337 374.619,511	1	389.363,594 374.621,264	16.835

\*\* Lungimile segmentelor sunt determinate în planul de proiecţie Stereo 70 şi sunt rotunjite la 1 milimetru.

\*\*\* Distanţa dintre puncte este formată din segmente cumulate ce sunt mai mici decât valoarea 1 milimetru.



**DATE DESPRE IMOBILUL NR. 6193**

Oficiul de Cadastru și Publicitate Imobiliară GORJ  
Biroul de Cadastru și Publicitate Imobiliară Targu Jiu

**A. Partea I. Descrierea imobilului**

TEREN Extravilan

Adresa: Jud. Gorj

Nr. Crt	Nr cadastral Nr. topografic	Suprafața* (mp)	Observații / Referințe
A1		293	Sector cadastral:119 Teren neimprejmuit;

**B. Partea II. Proprietari și acte**

Inscrieri privitoare la dreptul de proprietate și alte drepturi reale	Referințe
<b>0 / 16/04/2026</b>	
Act Normativ nr. 7, din 13/03/1996 emis de PARLAMENTUL ROMANIEI;	
B1	A1
Intabulare, drept de PROPRIETATE, dobandit prin Lege, cota actuala 1/1	
1) NEIDENTIFICAT NEIDENTIFICAT	
/	
Act Administrativ nr. 1468, din 30/03/2026 emis de PRIMARIA LICURICI;	
B2	A1
Se noteaza posesia factica in favoarea lui COANDĂ ADRIANA	
1) COANDĂ ADRIANA	

**C. Partea III. SARCINI .**

Inscrieri privind dezmembramintele dreptului de proprietate, drepturi reale de garanție și sarcini	Referințe
NU SUNT	

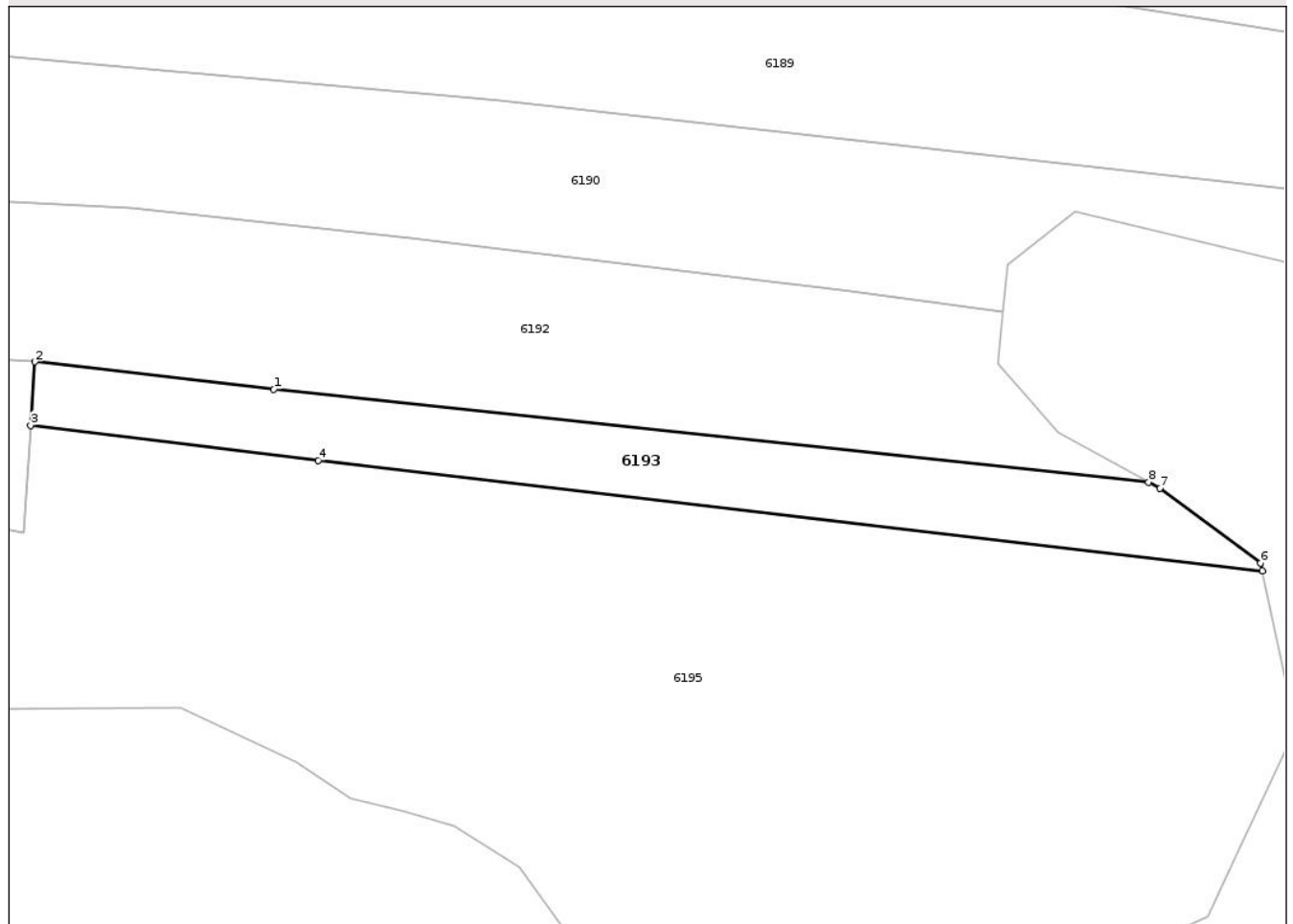
## Anexa Nr. 1 La Partea I

## Teren

Nr cadastral	Suprafața (mp)*	Observații / Referințe
	293	

\* Suprafața este determinată în planul de proiecție Stereo 70.

## DETALII LINIARE IMOBIL



## Date referitoare la teren

Crt	Categorie folosință	Intravilan	Suprafața (mp)	Tarla	Parcelă	Nr. topo	Observații / Referințe
1	pasune	NU	293	9	442/2	-	

## Lungime Segmente

1) Valorile lungimilor segmentelor sunt obținute din proiecție în plan.

Punct început	X / Y	Punct sfârșit	X / Y	Lungime segment (** (m)
1	389.372,12 374.610,461	2	389.357,843 374.612,108	14.372
2	389.357,843 374.612,108	3	389.357,595 374.608,311	3.805
3	389.357,595 374.608,311	4	389.374,787 374.606,212	17.32
4	389.374,787 374.606,212	5	389.431,171 374.599,639	56.766
5	389.431,171 374.599,639	6	389.431,073 374.600,109	0.48

Punct început	X / Y	Punct sfârșit	X / Y	Lungime segment (** (m)
6	389.431,073 374.600,109	7	389.425,036 374.604,554	7.497
7	389.425,036 374.604,554	8	389.424,371 374.604,922	0.76
8	389.424,371 374.604,922	1	389.372,12 374.610,461	52.544

\*\* Lungimile segmentelor sunt determinate în planul de proiecție Stereo 70 și sunt rotunjite la 1 milimetru.

\*\*\* Distanța dintre puncte este formată din segmente cumulate ce sunt mai mici decât valoarea 1 milimetru.

Neutilizabil în Circuitul Civil



**DATE DESPRE IMOBILUL NR. 6195**

Oficiul de Cadastru și Publicitate Imobiliară GORJ  
Biroul de Cadastru și Publicitate Imobiliară Targu Jiu

**A. Partea I. Descrierea imobilului**

TEREN Necunoscut

Adresa: Loc. Totea, Jud. Gorj

Nr. Crt	Nr cadastral Nr. topografic	Suprafața* (mp)	Observații / Referințe
A1		4.295	Sector cadastral:119 Teren neimprejmuit;

**B. Partea II. Proprietari și acte**

Inscrieri privitoare la dreptul de proprietate și alte drepturi reale	Referințe
<b>0 / 16/04/2026</b>	
Act Normativ nr. 7, din 13/03/1996 emis de PARLAMENTUL ROMANIEI;	
B1	A1
Intabulare, drept de PROPRIETATE, dobandit prin Lege, cota actuala 1/1 1) NEIDENTIFICAT NEIDENTIFICAT	
/	
Act Administrativ nr. 1468, din 30/03/2026 emis de PRIMARIA LICURICI;	
B2	A1
Se noteaza posesia factica in favoarea lui AMZA MARIAN 1) AMZA MARIAN	

**C. Partea III. SARCINI .**

Inscrieri privind dezmembramintele dreptului de proprietate, drepturi reale de garanție și sarcini	Referințe
NU SUNT	

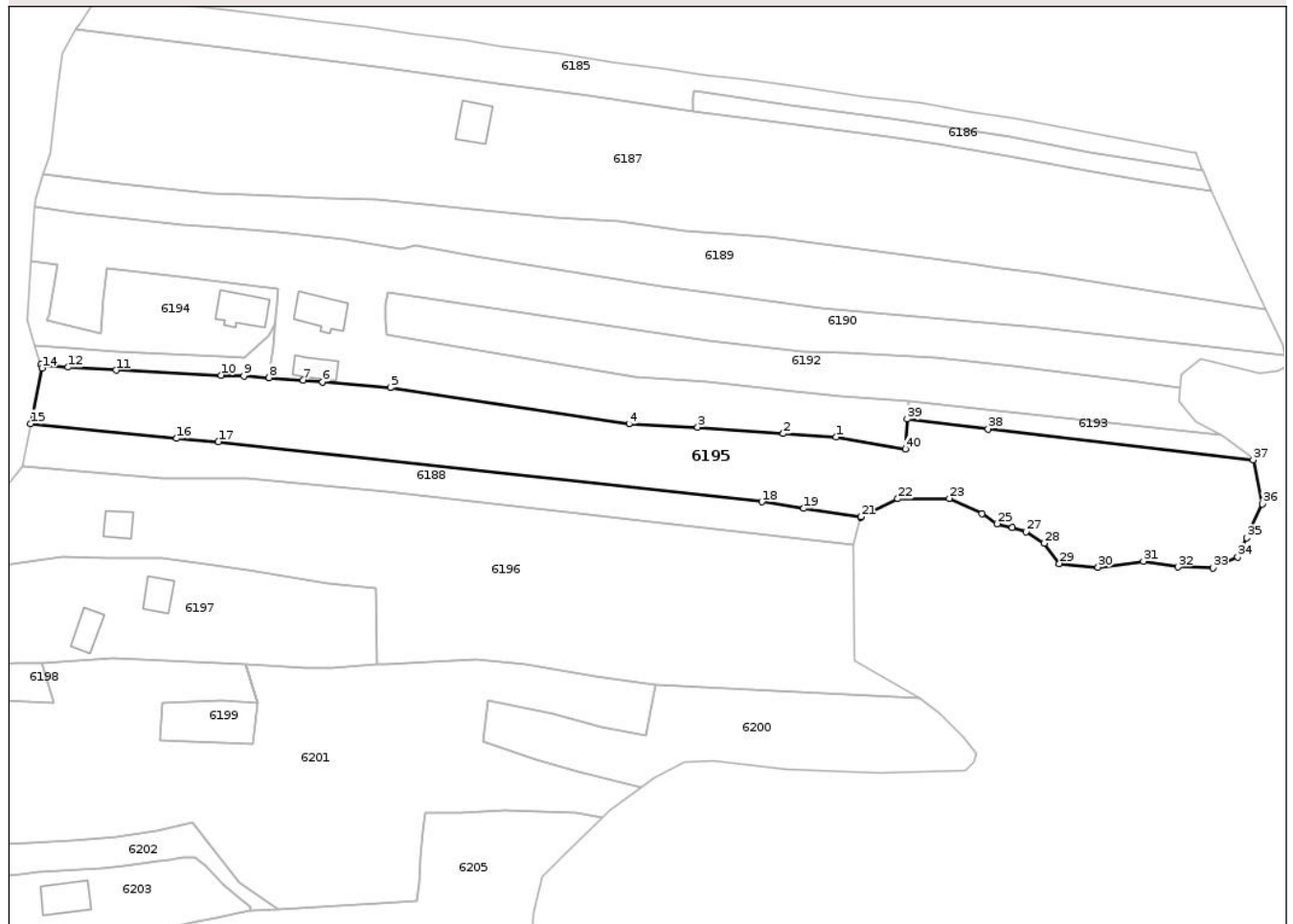
## Anexa Nr. 1 La Partea I

## Teren

Nr cadastral	Suprafața (mp)*	Observații / Referințe
	4.295	

\* Suprafața este determinată în planul de proiecție Stereo 70.

## DETALII LINIARE IMOBIL



## Date referitoare la teren

Crt	Categorie folosință	Intra vilan	Suprafața (mp)	Tarla	Parcelă	Nr. topo	Observații / Referințe
1	pasune	DA	688	9	444, 445/2, 446, 447, 450/1	-	
2	pasune	NU	3.607	9	444, 445/2, 446, 447, 450/1	-	

## Lungime Segmente

1) Valorile lungimilor segmentelor sunt obținute din proiecție în plan.

Punct început	X / Y	Punct sfârșit	X / Y	Lungime segment (** (m)
1	389.342,507 374.604,489	2	389.331,238 374.605,207	11.292
3	389.313,037 374.606,578	4	389.298,418 374.607,267	14.635
5	389.247,677 374.615,004	6	389.233,231 374.616,217	14.497

Punct început	X / Y	Punct sfârșit	X / Y	Lungime segment (** (m)
2	389.331,238 374.605,207	3	389.313,037 374.606,578	18.253
4	389.298,418 374.607,267	5	389.247,677 374.615,004	51.327
6	389.233,231 374.616,217	7	389.229,151 374.616,572	4.095

Punct început	X / Y	Punct sfârșit	X / Y	Lungime segment (** (m)	Punct început	X / Y	Punct sfârșit	X / Y	Lungime segment (** (m)
7	389.229,151 374.616,572	8	389.221,823 374.617,078	7.345	8	389.221,823 374.617,078	9	389.216,483 374.617,463	5.354
9	389.216,483 374.617,463	10	389.211,639 374.617,64	4.847	10	389.211,639 374.617,64	11	389.189,294 374.618,688	22.37
11	389.189,294 374.618,688	12	389.179,113 374.619,319	10.201	12	389.179,113 374.619,319	13	389.173,323 374.619,894	5.818
13	389.173,323 374.619,894	14	389.173,55 374.619,177	0.752	14	389.173,55 374.619,177	15	389.171,136 374.607,309	12.111
15	389.171,136 374.607,309	16	389.202,219 374.604,171	31.241	16	389.202,219 374.604,171	17	389.211,042 374.603,488	8.849
17	389.211,042 374.603,488	18	389.326,656 374.590,727	116.316	18	389.326,656 374.590,727	19	389.335,589 374.589,302	9.046
19	389.335,589 374.589,302	20	389.347,743 374.587,408	12.301	20	389.347,743 374.587,408	21	389.347,787 374.587,559	0.157
21	389.347,787 374.587,559	22	389.355,571 374.591,369	8.666	22	389.355,571 374.591,369	23	389.366,552 374.591,431	10.981
23	389.366,552 374.591,431	24	389.373,485 374.588,211	7.644	24	389.373,485 374.588,211	25	389.376,73 374.586,071	3.887
25	389.376,73 374.586,071	26	389.379,912 374.585,244	3.288	26	389.379,912 374.585,244	27	389.382,878 374.584,375	3.091
27	389.382,878 374.584,375	28	389.386,755 374.581,919	4.589	28	389.386,755 374.581,919	29	389.389,975 374.577,578	5.405
29	389.389,975 374.577,578	30	389.398,179 374.576,81	8.24	30	389.398,179 374.576,81	31	389.407,831 374.578,075	9.735
31	389.407,831 374.578,075	32	389.415,144 374.576,854	7.414	32	389.415,144 374.576,854	33	389.422,606 374.576,644	7.465
33	389.422,606 374.576,644	34	389.427,896 374.578,993	5.788	34	389.427,896 374.578,993	35	389.429,778 374.583,041	4.464
35	389.429,778 374.583,041	36	389.433,138 374.590,265	7.967	36	389.433,138 374.590,265	37	389.431,171 374.599,639	9.578
37	389.431,171 374.599,639	38	389.374,787 374.606,212	56.766	38	389.374,787 374.606,212	39	389.357,595 374.608,311	17.32
39	389.357,595 374.608,311	40	389.357,18 374.601,928	6.396	40	389.357,18 374.601,928	1	389.342,507 374.604,489	14.895

\*\* Lungimile segmentelor sunt determinate în planul de proiecție Stereo 70 și sunt rotunjite la 1 milimetru.

\*\*\* Distanța dintre puncte este formată din segmente cumulate ce sunt mai mici decât valoarea 1 milimetru.



**DATE DESPRE IMOBILUL NR. 6198**

Oficiul de Cadastru și Publicitate Imobiliară GORJ  
Biroul de Cadastru și Publicitate Imobiliară Targu Jiu

**A. Partea I. Descrierea imobilului**

TEREN Intravilan

Adresa: Loc. Totea, Jud. Gorj

Nr. Crt	Nr cadastral Nr. topografic	Suprafața* (mp)	Observații / Referințe
A1		140	Sector cadastral:119 Teren neimprejmuit;

**B. Partea II. Proprietari și acte**

Inscrieri privitoare la dreptul de proprietate și alte drepturi reale		Referințe
<b>0 / 16/04/2026</b>		
Act Normativ nr. 7, din 13/03/1996 emis de PARLAMENTUL ROMANIEI;		
B1	Intabulare, drept de PROPRIETATE, dobandit prin Lege, cota actuala 1/1 1) NEIDENTIFICAT NEIDENTIFICAT	A1
/		
Act Administrativ nr. 1468, din 30/03/2026 emis de PRIMARIA LICURICI;		
B2	Se noteaza posesia factica in favoarea lui AMZA ELENA 1) AMZA ELENA	A1

**C. Partea III. SARCINI .**

Inscrieri privind dezmembramintele dreptului de proprietate, drepturi reale de garanție și sarcini	Referințe
NU SUNT	

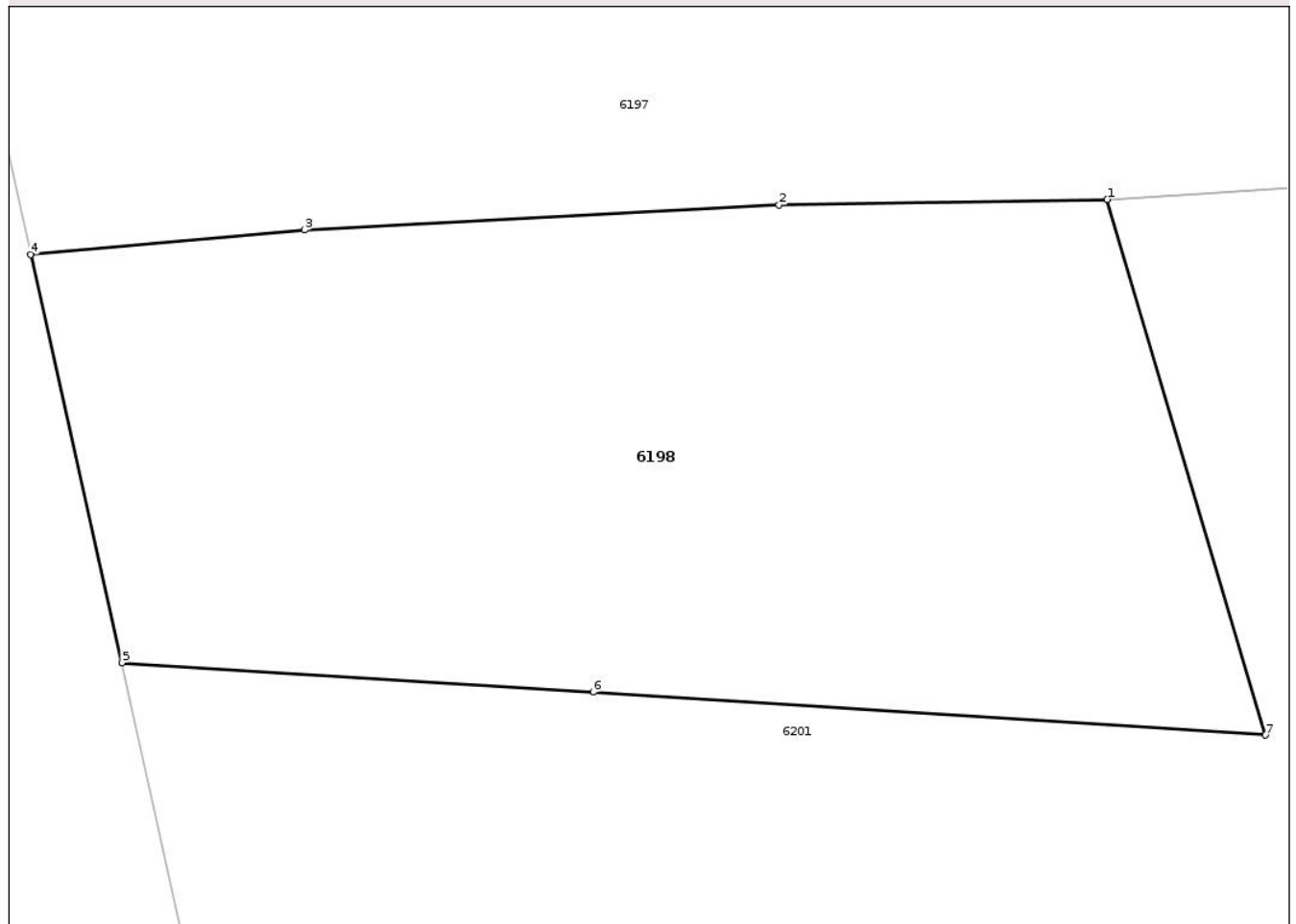
## Anexa Nr. 1 La Partea I

## Teren

Nr cadastral	Suprafața (mp)*	Observații / Referințe
	140	

\* Suprafața este determinată în planul de proiecție Stereo 70.

## DETALII LINIARE IMOBIL



## Date referitoare la teren

Crt	Categorie folosință	Intra vilan	Suprafața (mp)	Tarla	Parcelă	Nr. topo	Observații / Referințe
1	arabil	DA	140	9	454/2, 460/1	-	

## Lungime Segmente

1) Valorile lungimilor segmentelor sunt obținute din proiecție în plan.

Punct început	X / Y	Punct sfârșit	X / Y	Lungime segment (** (m)
1	389.173,587 374.556,56	2	389.168,259 374.556,472	5.329
2	389.168,259 374.556,472	3	389.160,558 374.556,065	7.712
3	389.160,558 374.556,065	4	389.156,114 374.555,668	4.462
4	389.156,114 374.555,668	5	389.157,592 374.549,043	6.788
5	389.157,592 374.549,043	6	389.165,243 374.548,568	7.666

Punct început	X / Y	Punct sfârșit	X / Y	Lungime segment (** (m)
6	389.165,243 374.548,568	7	389.176,153 374.547,87	10.932
7	389.176,153 374.547,87	1	389.173,587 374.556,56	9.061

\*\* Lungimile segmentelor sunt determinate în planul de proiecție Stereo 70 și sunt rotunjite la 1 milimetru.

\*\*\* Distanța dintre puncte este formată din segmente cumulate ce sunt mai mici decât valoarea 1 milimetru.

Neutilizabil în Circuitul Civil





## DATE DESPRE IMOBILUL NR. 6200

Oficiul de Cadastru și Publicitate Imobiliară GORJ  
Biroul de Cadastru și Publicitate Imobiliară Targu Jiu

## A. Partea I. Descrierea imobilului

TEREN Extravilan

Adresa: Jud. Gorj

Nr. Crt	Nr cadastral Nr. topografic	Suprafața* (mp)	Observații / Referințe
A1		1.426	Sector cadastral:119 Teren neimprejmuit; Suprafata ACT 700mp, pentru suprafata de 726mp se noteaza posesia.

## B. Partea II. Proprietari și acte

Inscrieri privitoare la dreptul de proprietate și alte drepturi reale		Referințe
/		
Act Notarial nr. 157, din 06/08/2007 emis de NP CEZARINA CIOBANU;		
B1	Intabulare, drept de PROPRIETATE, dobandit prin Succesiune, cota actuala 1/1 1) AMZA ION	A1
Act Administrativ nr. 1468, din 30/03/2026 emis de PRIMARIA LICURICI;		
B2	SE NOTEAZA POSESIA FAPTICA IN FAVOAREA LUI AMZA ION 1) AMZA ION OBSERVATII: pentru suprafata de 726mp se noteaza posesia.	A1

## C. Partea III. SARCINI .

Inscrieri privind dezmembramintele dreptului de proprietate, drepturi reale de garanție și sarcini	Referințe
NU SUNT	

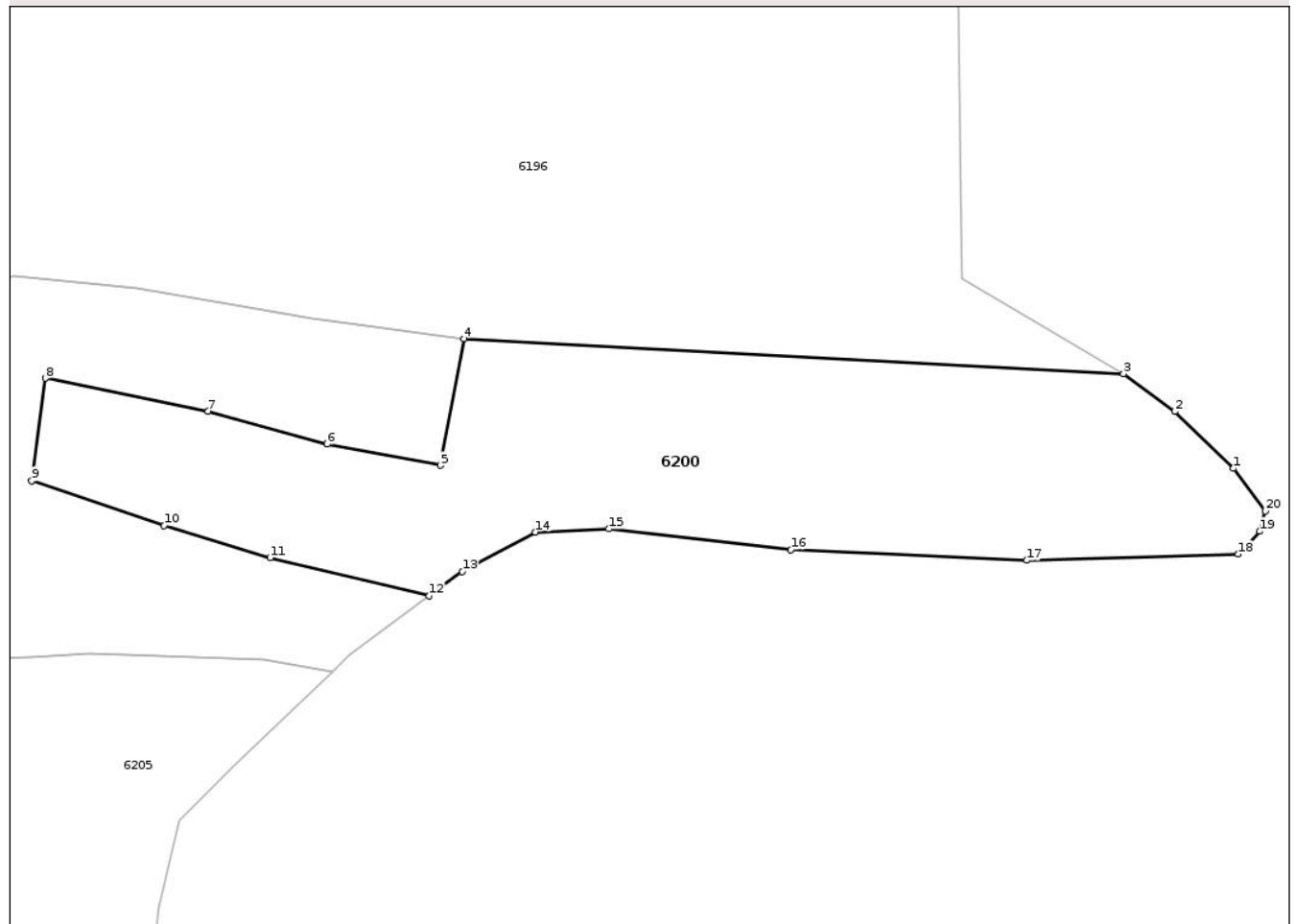
## Anexa Nr. 1 La Partea I

## Teren

Nr cadastral	Suprafața (mp)*	Observații / Referințe
	1.426	Suprafata ACT 700mp, pentru suprafata de 726mp se noteaza posesia.

\* Suprafața este determinată în planul de proiecție Stereo 70.

## DETALII LINIARE IMOBIL



## Date referitoare la teren

Crt	Categorie folosință	Intra vilan	Suprafața (mp)	Tarla	Parcelă	Nr. topo	Observații / Referințe
1	pasune	NU	1.426	9	457, 458/1, 459/1, 475/1	-	

## Lungime Segmente

1) Valorile lungimilor segmentelor sunt obținute din proiecție în plan.

Punct început	X / Y	Punct sfârșit	X / Y	Lungime segment (** (m)
1	389.369,52 374.540,862	2	389.364,526 374.545,689	6.945
2	389.364,526 374.545,689	3	389.360,165 374.548,885	5.407
3	389.360,165 374.548,885	4	389.304,056 374.551,892	56.19
4	389.304,056 374.551,892	5	389.302,041 374.541,125	10.954
5	389.302,041 374.541,125	6	389.292,426 374.542,921	9.781

Punct început	X / Y	Punct sfârşit	X / Y	Lungime segment (** (m)
6	389.292,426 374.542,921	7	389.282,282 374.545,728	10.525
7	389.282,282 374.545,728	8	389.268,456 374.548,521	14.105
8	389.268,456 374.548,521	9	389.267,282 374.539,818	8.782
9	389.267,282 374.539,818	10	389.278,548 374.536,016	11.89
10	389.278,548 374.536,016	11	389.287,573 374.533,274	9.432
11	389.287,573 374.533,274	12	389.301,109 374.530,03	13.919
12	389.301,109 374.530,03	13	389.303,915 374.532,113	3.495
13	389.303,915 374.532,113	14	389.310,143 374.535,45	7.066
14	389.310,143 374.535,45	15	389.316,372 374.535,727	6.235
15	389.316,372 374.535,727	16	389.331,882 374.533,967	15.61
16	389.331,882 374.533,967	17	389.351,955 374.533,06	20.093
17	389.351,955 374.533,06	18	389.369,936 374.533,582	17.989
18	389.369,936 374.533,582	19	389.371,764 374.535,515	2.66
19	389.371,764 374.535,515	20	389.372,236 374.537,254	1.802
20	389.372,236 374.537,254	1	389.369,52 374.540,862	4.516

\*\* Lungimile segmentelor sunt determinate în planul de proiecţie Stereo 70 şi sunt rotunjite la 1 milimetru.

\*\*\* Distanţa dintre puncte este formată din segmente cumulate ce sunt mai mici decât valoarea 1 milimetru.





## DATE DESPRE IMOBILUL NR. 6202

Oficiul de Cadastru și Publicitate Imobiliară GORJ  
Biroul de Cadastru și Publicitate Imobiliară Targu Jiu

## A. Partea I. Descrierea imobilului

TEREN Intravilan

Adresa: Loc. Totea, Jud. Gorj

Nr. Crt	Nr cadastral Nr. topografic	Suprafața* (mp)	Observații / Referințe
A1		346	Sector cadastral:119 Teren neimprejmuit; Suprafata ACT 280mp, pentru suprafata de 66mp se noteaza posesia.

## B. Partea II. Proprietari și acte

Inscrieri privitoare la dreptul de proprietate și alte drepturi reale		Referințe
/		
Act Notarial nr. 157, din 06/08/2007 emis de NP CEZARINA CIOBANU;		
B1	Intabulare, drept de PROPRIETATE, dobandit prin Succesiune, cota actuala 1/1 1) AMZA ION	A1
Act Administrativ nr. 1468, din 30/03/2026 emis de PRIMARIA LICURICI;		
B2	SE NOTEAZA POSESIA FAPTICA IN FAVOAREA LUI AMZA ION 1) AMZA ION OBSERVATII: pentru suprafata de 66mp se noteaza posesia.	A1

## C. Partea III. SARCINI .

Inscrieri privind dezmembramintele dreptului de proprietate, drepturi reale de garanție și sarcini	Referințe
NU SUNT	

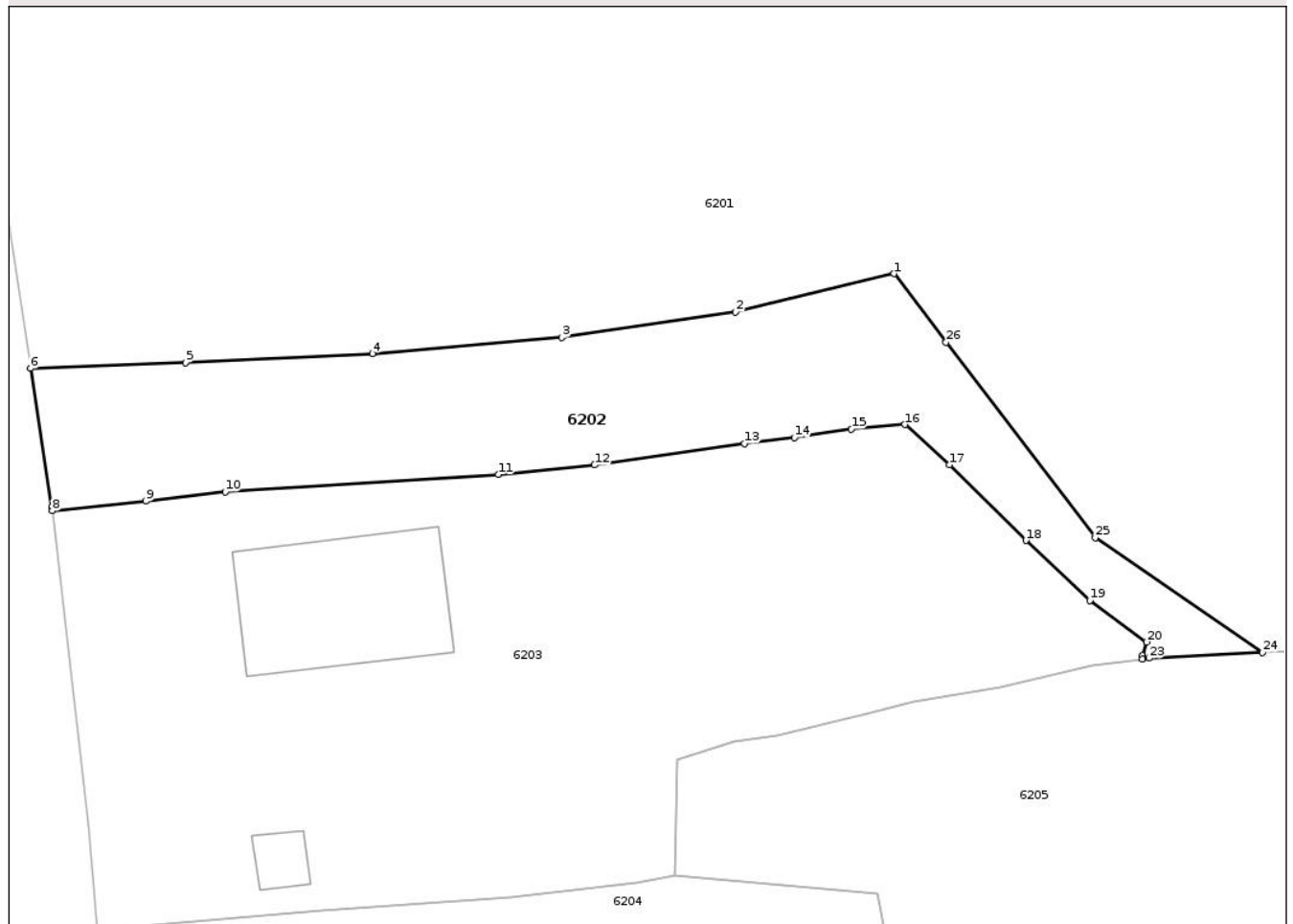
## Anexa Nr. 1 La Partea I

## Teren

Nr cadastral	Suprafaţa (mp)*	Observaţii / Referinţe
	346	Suprafata ACT 280mp, pentru suprafata de 66mp se noteaza posesia.

\* Suprafaţa este determinată în planul de proiecţie Stereo 70.

## DETALII LINIARE IMOBIL



## Date referitoare la teren

Crt	Categorie folosinţă	Intra vilan	Suprafaţa (mp)	Tarla	Parcelă	Nr. topo	Observaţii / Referinţe
1	vie	DA	162	9	477, 482/1	-	
2	pasune	DA	184	9	477, 482/1	-	

## Lungime Segmente

1) Valorile lungimilor segmentelor sunt obţinute din proiecţie în plan.

Punct început	X / Y	Punct sfârşit	X / Y	Lungime segment (** (m))
1	389.205,604 374.522,648	2	389.197,842 374.520,762	7.988
3	389.189,322 374.519,516	4	389.180,024 374.518,719	9.332
5	389.170,864 374.518,293	6	389.163,268 374.518,005	7.601
7	389.164,306 374.511,198	8	389.164,326 374.511,019	0.18

Punct început	X / Y	Punct sfârşit	X / Y	Lungime segment (** (m))
2	389.197,842 374.520,762	3	389.189,322 374.519,516	8.611
4	389.180,024 374.518,719	5	389.170,864 374.518,293	9.17
6	389.163,268 374.518,005	7	389.164,306 374.511,198	6.886
8	389.164,326 374.511,019	9	389.168,915 374.511,501	4.614

Punct început	X / Y	Punct sfârșit	X / Y	Lungime segment (** (m)
9	389.168,915 374.511,501	10	389.172,815 374.511,961	3.927
11	389.186,215 374.512,807	12	389.190,931 374.513,268	4.738
13	389.198,279 374.514,323	14	389.200,734 374.514,621	2.473
15	389.203,528 374.515,039	16	389.206,148 374.515,249	2.628
17	389.208,336 374.513,274	18	389.212,079 374.509,572	5.264
19	389.215,222 374.506,623	20	389.217,993 374.504,595	3.434
21	389.217,799 374.503,918	22	389.217,794 374.503,764	0.154
23	389.218,116 374.503,806	24	389.223,684 374.504,075	5.574
25	389.215,487 374.509,701	26	389.208,172 374.519,289	12.06

Punct început	X / Y	Punct sfârșit	X / Y	Lungime segment (** (m)
10	389.172,815 374.511,961	11	389.186,215 374.512,807	13.427
12	389.190,931 374.513,268	13	389.198,279 374.514,323	7.423
14	389.200,734 374.514,621	15	389.203,528 374.515,039	2.825
16	389.206,148 374.515,249	17	389.208,336 374.513,274	2.948
18	389.212,079 374.509,572	19	389.215,222 374.506,623	4.31
20	389.217,993 374.504,595	21	389.217,799 374.503,918	0.704
22	389.217,794 374.503,764	23	389.218,116 374.503,806	0.325
24	389.223,684 374.504,075	25	389.215,487 374.509,701	9.942
26	389.208,172 374.519,289	1	389.205,604 374.522,648	4.228

\*\* Lungimile segmentelor sunt determinate în planul de proiecție Stereo 70 și sunt rotunjite la 1 milimetru.

\*\*\* Distanța dintre puncte este formată din segmente cumulate ce sunt mai mici decât valoarea 1 milimetru.

Neutilizabil în  
Civil



**DATE DESPRE IMOBILUL NR. 6204**

Oficiul de Cadastru și Publicitate Imobiliară GORJ  
Biroul de Cadastru și Publicitate Imobiliară Targu Jiu

**A. Partea I. Descrierea imobilului**

TEREN Intravilan

Adresa: Loc. Totea, Str Principală, Nr. 190, Jud. Gorj

Nr. Crt	Nr cadastral Nr. topografic	Suprafața* (mp)	Observații / Referințe
A1	35819	1.172	Sector cadastral:119 Teren neimpregmuit;

**Construcții**

Crt	Nr cadastral Nr. topografic	Adresa	Observații / Referințe
A1.1	35819-C1	Loc. Totea, Str Principală, Nr. 190, Jud. Gorj	Nr. niveluri:1; S. construita la sol:140 mp; S. construita desfasurata:140 mp; LOCUINTA
A1.2		Loc. Totea, Str Principală, Nr. 190, Jud. Gorj	Nr. niveluri:1; S. construita la sol:38 mp; S. construita desfasurata:38 mp; ANEXA

**B. Partea II. Proprietari și acte**

Inscrieri privitoare la dreptul de proprietate și alte drepturi reale		Referințe
/		
Act Normativ nr. 7, din 13/03/1996 emis de PARLAMENTUL ROMANIEI;		
B2	Intabulare, drept de PROPRIETATE, dobandit prin Lege, cota actuala 1/1 1) AMZA CONSTANTIN 2) AMZA CARMEN	A1.1, A1.2
<b>32743 / 21/05/2014</b>		
Act Notarial nr. 778, din 21/05/2014 emis de BNP Manta Claudiu;		
B3	Intabulare, drept de PROPRIETATEcu titlu de drept cumpărare, dobandit prin Conventie, cota actuala 1/1, cota initiala 1/1 1) AMZA CONSTANTIN, căsătorit cu 2) AMZA CARMEN, bun comun	A1

**C. Partea III. SARCINI .**

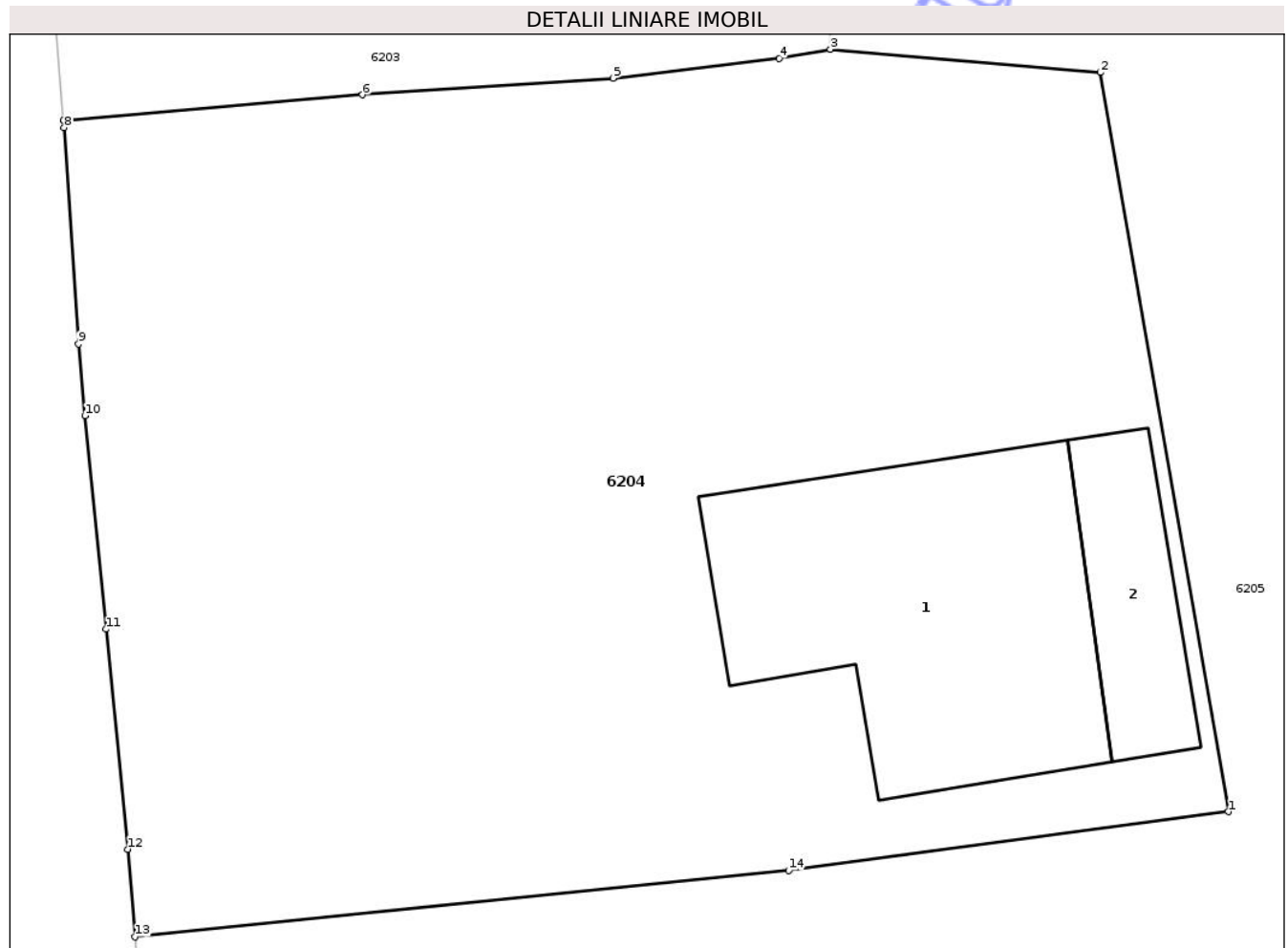
Inscrieri privind dezmembramintele dreptului de proprietate, drepturi reale de garanție și sarcini	Referințe
NU SUNT	

## Anexa Nr. 1 La Partea I

## Teren

Nr cadastral	Suprafața (mp)*	Observații / Referințe
35819	1.172	

\* Suprafața este determinată în planul de proiecție Stereo 70.



## Date referitoare la teren

Crt	Categorie folosință	Intra vilan	Suprafața (mp)	Tarla	Parcelă	Nr. topo	Observații / Referințe
1	curți constructii	DA	750	9	485	-	
2	arabil	DA	422	9	484	-	

## Date referitoare la construcții

Crt	Număr	Destinație construcție	Supraf. (mp)	Situație juridică	Observații / Referințe
A1.1	35819-C1	construcții de locuințe	140	Cu acte	Nr. niveluri:1; S. construita la sol:140 mp; S. construita desfasurata:140 mp; LOCUINTA
A1.2		construcții anexa	38	Cu acte	Nr. niveluri:1; S. construita la sol:38 mp; S. construita desfasurata:38 mp; ANEXA

## Lungime Segmente

1) Valorile lungimilor segmentelor sunt obținute din proiecție în plan.

Punct început	X / Y	Punct sfârșit	X / Y	Lungime segment (** (m)
1	389.209,558 374.464,981	2	389.204,831 374.492,276	27.701
2	389.204,831 374.492,276	3	389.194,849 374.493,131	10.019

Punct început	X / Y	Punct sfârșit	X / Y	Lungime segment (** (m)
3	389.194,849 374.493,131	4	389.192,959 374.492,791	1.92
4	389.192,959 374.492,791	5	389.186,812 374.492,061	6.19
5	389.186,812 374.492,061	6	389.177,559 374.491,451	9.273
6	389.177,559 374.491,451	7	389.166,51 374.490,502	11.09
7	389.166,51 374.490,502	8	389.166,53 374.490,246	0.257
8	389.166,53 374.490,246	9	389.167,054 374.482,248	8.015
9	389.167,054 374.482,248	10	389.167,298 374.479,599	2.66
10	389.167,298 374.479,599	11	389.168,079 374.471,722	7.916
11	389.168,079 374.471,722	12	389.168,872 374.463,599	8.162
12	389.168,872 374.463,599	13	389.169,151 374.460,36	3.251
13	389.169,151 374.460,36	14	389.193,308 374.462,816	24.282
14	389.193,308 374.462,816	1	389.209,558 374.464,981	16.394

\*\* Lungimile segmentelor sunt determinate în planul de proiecție Stereo 70 și sunt rotunjite la 1 milimetru.

\*\*\* Distanța dintre puncte este formată din segmente cumulate ce sunt mai mici decât valoarea 1 milimetru.



**DATE DESPRE IMOBILUL NR. 6206**

Oficiul de Cadastru și Publicitate Imobiliară GORJ  
Biroul de Cadastru și Publicitate Imobiliară Targu Jiu

**A. Partea I. Descrierea imobilului**

TEREN Necunoscut

Adresa: Loc. Totea, Str Principală, Nr. 188, Jud. Gorj

Nr. Crt	Nr cadastral Nr. topografic	Suprafața* (mp)	Observații / Referințe
A1	39197	Din acte: 1.950 Masurata: 1.651	Sector cadastral:119 Teren neimprejmuit;

**Construcții**

Crt	Nr cadastral Nr. topografic	Adresa	Observații / Referințe
A1.1	39197-C1	Loc. Totea, Str Principală, Nr. 188, Jud. Gorj	Nr. niveluri:1; S. construita la sol:109 mp; S. construita desfasurata:109 mp; Supr.constr.desfasurata=109 mp. Constructie locuinta parter din caramida, acoperita cu tigla, edificata in anul 1960

**B. Partea II. Proprietari și acte**

Inscrieri privitoare la dreptul de proprietate și alte drepturi reale		Referințe
<b>98509 / 13/09/2022</b>		
Act Notarial nr. 157, din 06/08/2007 emis de BNP CEZARINA CIOBANU (act administrativ nr 3153 din 12.05.2022, emis de PRIMARIA LICURICI;act administrativ nr 3152 din 12.05.2022, emis de PRIMARIA LICURICI;act administrativ nr 6443 din 17.10.2022, emis de PRIMARIA LICURICI);		
B1	Intabulare, drept de PROPRIETATE, dobandit prin Succesiune, cota actuala 1/1, cota initiala 1/1 1) AMZA ION, bun propriu	A1
B3	Intabulare, drept de PROPRIETATE, dobandit prin Succesiune, cota actuala 1/2, cota initiala 1/2 1) AMZA ION, bun propriu	A1.1
<b>128774 / 13/12/2022</b>		
Act Notarial nr. 2845, din 13/12/2022 emis de NP Ciobanu Valerica Cezarina;		
B4	Intabulare, drept de PROPRIETATEcu titlu de drept întreținere, dobandit prin Conventie, cota actuala 1/2, cota initiala 1/2 1) AMZA VICTORIA, bun comun 2) AMZA ION	A1.1

**C. Partea III. SARCINI**

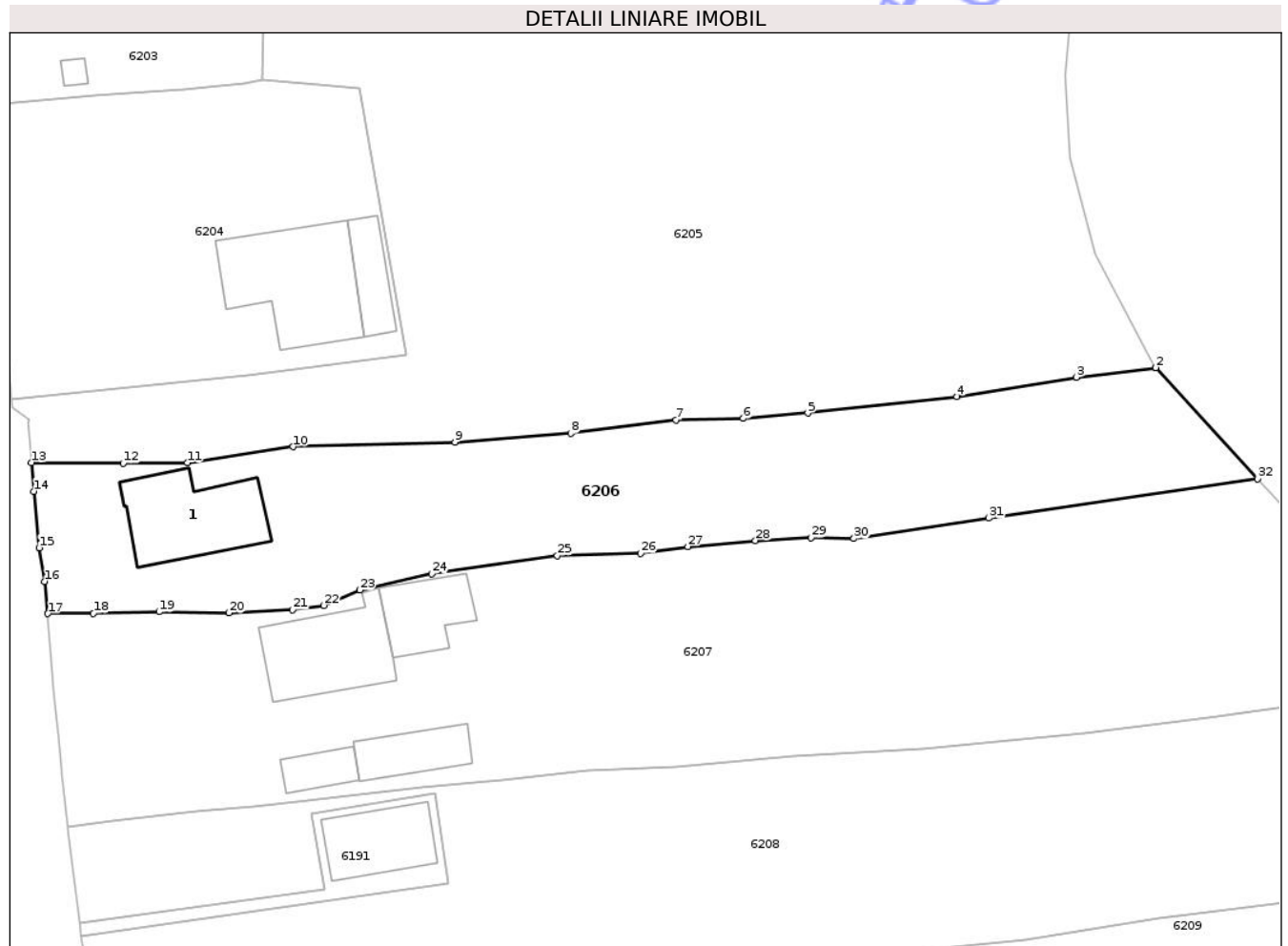
Inscrieri privind dezmembramintele dreptului de proprietate, drepturi reale de garanție și sarcini		Referințe
<b>128774 / 13/12/2022</b>		
Act Notarial nr. 2845, din 13/12/2022 emis de NP Ciobanu Valerica Cezarina;		
C1	Intabulare, drept de IPOTECA LEGALA, Valoare:0 privind obligația de întreținere conform art. 2386, pct. 4 Cod Civil, dobandit prin Conventie, cota actuala 1/2, cota initiala 1/2 1) AMZA IOANA	A1.1

## Anexa Nr. 1 La Partea I

## Teren

Nr cadastral	Suprafața (mp)*	Observații / Referințe
39197	Din acte: 1.950 Masurata: 1.651	

\* Suprafața este determinată în planul de proiecție Stereo 70.



## Date referitoare la teren

Crt	Categorie folosință	Intra vilan	Suprafața (mp)	Tarla	Parcelă	Nr. topo	Observații / Referințe
1	curți constructii	DA	564	9	491/1	-	
2	arabil	DA	100	9	492	-	
3	livada	DA	214	9	488/2	-	
4	livada	NU	773	9	488/2	-	

## Date referitoare la construcții

Crt	Număr	Destinație construcție	Supraf. (mp)	Situație juridică	Observații / Referințe
A1.1	39197-C1	construcții de locuințe	109	Cu acte	Nr. niveluri:1; S. construita la sol:109 mp; S. construita desfasurata:109 mp; Supr.constr. desfasurata=109 mp. Constructie locuinta parter din caramida, acoperita cu tigla, edificata in anul 1960

## Lungime Segmente

1) Valorile lungimilor segmentelor sunt obținute din proiecție în plan.

Punct început	X / Y	Punct sfârșit	X / Y	Lungime segment (** (m))	Punct început	X / Y	Punct sfârșit	X / Y	Lungime segment (** (m))
---------------	-------	---------------	-------	--------------------------	---------------	-------	---------------	-------	--------------------------

Punct început	X / Y	Punct sfârșit	X / Y	Lungime segment (** (m)
1	389.286,42 374.463,572	2	389.286,392 374.463,624	0.059
3	389.278,273 374.462,637	4	389.266,019 374.460,651	12.414
5	389.250,727 374.458,954	6	389.244,129 374.458,412	6.62
7	389.237,215 374.458,258	8	389.226,435 374.456,878	10.868
9	389.214,57 374.455,974	10	389.197,99 374.455,522	16.586
11	389.187,156 374.453,879	12	389.180,572 374.453,836	6.584
13	389.171,163 374.453,884	14	389.171,382 374.450,949	2.943
15	389.171,964 374.445,156	16	389.172,511 374.441,71	3.489
17	389.172,852 374.438,405	18	389.177,509 374.438,455	4.657
19	389.184,239 374.438,588	20	389.191,414 374.438,488	7.176
21	389.197,931 374.438,802	22	389.201,139 374.439,253	3.24
23	389.204,817 374.440,829	24	389.212,174 374.442,486	7.541
25	389.225,051 374.444,366	26	389.233,601 374.444,58	8.553
27	389.238,436 374.445,288	28	389.245,353 374.445,895	6.944
29	389.251,069 374.446,202	30	389.255,453 374.446,097	4.385
31	389.269,275 374.448,195	32	389.296,822 374.452,213	27.838

Punct început	X / Y	Punct sfârșit	X / Y	Lungime segment (** (m)
2	389.286,392 374.463,624	3	389.278,273 374.462,637	8.179
4	389.266,019 374.460,651	5	389.250,727 374.458,954	15.386
6	389.244,129 374.458,412	7	389.237,215 374.458,258	6.916
8	389.226,435 374.456,878	9	389.214,57 374.455,974	11.899
10	389.197,99 374.455,522	11	389.187,156 374.453,879	10.958
12	389.180,572 374.453,836	13	389.171,163 374.453,884	9.409
14	389.171,382 374.450,949	15	389.171,964 374.445,156	5.822
16	389.172,511 374.441,71	17	389.172,852 374.438,405	3.323
18	389.177,509 374.438,455	19	389.184,239 374.438,588	6.731
20	389.191,414 374.438,488	21	389.197,931 374.438,802	6.525
22	389.201,139 374.439,253	23	389.204,817 374.440,829	4.001
24	389.212,174 374.442,486	25	389.225,051 374.444,366	13.014
26	389.233,601 374.444,58	27	389.238,436 374.445,288	4.887
28	389.245,353 374.445,895	29	389.251,069 374.446,202	5.724
30	389.255,453 374.446,097	31	389.269,275 374.448,195	13.98
32	389.296,822 374.452,213	1	389.286,42 374.463,572	15.402

\*\* Lungimile segmentelor sunt determinate în planul de proiecție Stereo 70 și sunt rotunjite la 1 milimetru.

\*\*\* Distanța dintre puncte este formată din segmente cumulate ce sunt mai mici decât valoarea 1 milimetru.



**DATE DESPRE IMOBILUL NR. 6207**

Oficiul de Cadastru și Publicitate Imobiliară GORJ  
Biroul de Cadastru și Publicitate Imobiliară Targu Jiu

**A. Partea I. Descrierea imobilului**

TEREN Necunoscut

Adresa: Loc. Totea, Str Principală, Nr. 186, Jud. Gorj

Nr. Crt	Nr cadastral Nr. topografic	Suprafața* (mp)	Observații / Referințe
A1	35175	Din acte: 2.860 Masurata: 2.938	Sector cadastral:119 Teren neimprejmuit; Suprafata CF 2617, pentru suprafata de 321mp se noteaza posesia

**Construcții**

Crt	Nr cadastral Nr. topografic	Adresa	Observații / Referințe
A1.1	35175-C1	Loc. Totea, Str Principală, Nr. 186, Jud. Gorj	Nr. niveluri:2; S. construita la sol:105 mp; LOCUINTA
A1.2	35175-C2	Loc. Totea, Str Principală, Nr. 186, Jud. Gorj	Nr. niveluri:1; S. construita la sol:48 mp; S. construita desfasurata:48 mp; ANEXA
A1.3	35175-C3	Loc. Totea, Str Principală, Nr. 186, Jud. Gorj	Nr. niveluri:1; S. construita la sol:27 mp; S. construita desfasurata:27 mp; ANEXA
A1.4		Loc. Totea, Str Principală, Nr. 186, Jud. Gorj	Nr. niveluri:1; S. construita la sol:59 mp; S. construita desfasurata:59 mp; ANEXA

**B. Partea II. Proprietari și acte**

Inscrieri privitoare la dreptul de proprietate și alte drepturi reale		Referințe
<b>34565 / 06/07/2011</b>		
Act Notarial nr. 1671, din 06/03/1998 emis de ANICA MERISESCU BNP (act administrativ nr. 15/29-04-2009 emis de CL LICURICI; act administrativ nr. 2768/03-06-2011 emis de PRIMARIA LICURICI; act administrativ nr. 3066/29-06-2011 emis de PRIMARIA LICURICI; act administrativ nr. 5/14-03-1997 emis de PRIMARIA LICURICI; act administrativ nr. 13/10-04-1968 emis de SFATUL POPULAR AL COM NEGRENI; act administrativ nr. 2859/10-06-2011 emis de PRIMARIA LICURICI);		
B1	Intabulare, drept de PROPRIETATEcu titlul de drept donație, dobandit prin Conventie, cota actuala 1/1, cota initiala 1/1 1) CIOCIOI ELENA NADIA, bun propriu	A1, A1.1, A1.2, A1.3
/		
Act Normativ nr. 7, din 13/03/1996 emis de PARLAMENTUL ROMANIEI;		
B2	Intabulare, drept de PROPRIETATE, dobandit prin Lege, cota actuala 1/1 1) CIOCIOI ELENA NADIA	A1.4
Act Administrativ nr. 1468, din 30/03/2026 emis de PRIMARIA LICURICI;		
B3	SE NOTEAZA POSESIA FAPTICA IN FAVOAREA LUI CIOCIOI ELENA NADIA 1) CIOCIOI ELENA NADIA OBSERVATII: pentru suprafata de 321mp se noteaza posesia	A1

**C. Partea III. SARCINI .**

Inscrieri privind dezmembramintele dreptului de proprietate, drepturi reale de garanție și sarcini	Referințe
NU SUNT	

## Anexa Nr. 1 La Partea I

## Teren

Nr cadastral	Suprafaţa (mp)*	Observaţii / Referinţe
35175	Din acte: 2.860 Masurata: 2.938	Suprafata CF 2617, pentru suprafata de 321mp se noteaza posesia

\* Suprafaţa este determinată în planul de proiecţie Stereo 70.

## DETALII LINIARE IMOBIL



## Date referitoare la teren

Crt	Categorie folosinţă	Intra vilan	Suprafaţa (mp)	Tarla	Parcelă	Nr. topo	Observaţii / Referinţe
1	curti constructii	DA	660	9	491	-	
2	arabil	DA	94	9	494	-	
3	arabil	DA	211	9	493	-	
4	pasune	DA	380	9	489,490/1	-	
5	pasune	NU	1.593	9	488/1	-	

## Date referitoare la construcţii

Crt	Număr	Destinaţie construcţie	Supraf. (mp)	Situaţie juridică	Observaţii / Referinţe
A1.1	35175-C1	construcţii de locuinţe	105	Cu acte	Nr. niveluri:2; S. construita la sol:105 mp; LOCUINTA
A1.2	35175-C2	construcţii anexa	48	Cu acte	Nr. niveluri:1; S. construita la sol:48 mp; S. construita desfasurata:48 mp; ANEXA
A1.3	35175-C3	construcţii anexa	27	Cu acte	Nr. niveluri:1; S. construita la sol:27 mp; S. construita desfasurata:27 mp; ANEXA
A1.4		construcţii anexa	59	Cu acte	Nr. niveluri:1; S. construita la sol:59 mp; S. construita desfasurata:59 mp; ANEXA

## Lungime Segmente

1) Valorile lungimilor segmentelor sunt obținute din proiecție în plan.

Punct început	X / Y	Punct sfârșit	X / Y	Lungime segment (** (m)
1	389.303,368 374.445,065	2	389.296,822 374.452,213	9.692
3	389.269,275 374.448,195	4	389.255,453 374.446,097	13.98
5	389.251,069 374.446,202	6	389.245,353 374.445,895	5.724
7	389.238,436 374.445,288	8	389.233,601 374.444,58	4.887
9	389.225,051 374.444,366	10	389.212,174 374.442,486	13.014
11	389.204,817 374.440,829	12	389.201,139 374.439,253	4.001
13	389.197,931 374.438,802	14	389.191,414 374.438,488	6.525
15	389.184,239 374.438,588	16	389.177,509 374.438,455	6.731
17	389.172,852 374.438,405	18	389.173,107 374.433,968	4.444
19	389.173,461 374.430,743	20	389.173,882 374.426,099	4.663
21	389.174,223 374.422,264	22	389.174,26 374.421,852	0.414
23	389.174,359 374.420,948	24	389.174,833 374.416,601	4.373
25	389.179,394 374.417,137	26	389.188,098 374.418,127	8.76
27	389.193,922 374.418,594	28	389.199,502 374.419,257	5.619
29	389.211,224 374.420,619	30	389.219,457 374.421,373	8.267
31	389.228,157 374.422,311	32	389.237,205 374.422,758	9.059
33	389.249,256 374.423,785	34	389.262,506 374.424,599	13.275
35	389.279,133 374.426,163	36	389.292,792 374.427,829	13.76
37	389.316,691 374.431,488	38	389.313,474 374.433,101	3.599

Punct început	X / Y	Punct sfârșit	X / Y	Lungime segment (** (m)
2	389.296,822 374.452,213	3	389.269,275 374.448,195	27.838
4	389.255,453 374.446,097	5	389.251,069 374.446,202	4.385
6	389.245,353 374.445,895	7	389.238,436 374.445,288	6.944
8	389.233,601 374.444,58	9	389.225,051 374.444,366	8.553
10	389.212,174 374.442,486	11	389.204,817 374.440,829	7.541
12	389.201,139 374.439,253	13	389.197,931 374.438,802	3.24
14	389.191,414 374.438,488	15	389.184,239 374.438,588	7.176
16	389.177,509 374.438,455	17	389.172,852 374.438,405	4.657
18	389.173,107 374.433,968	19	389.173,461 374.430,743	3.244
20	389.173,882 374.426,099	21	389.174,223 374.422,264	3.85
22	389.174,26 374.421,852	23	389.174,359 374.420,948	0.909
24	389.174,833 374.416,601	25	389.179,394 374.417,137	4.592
26	389.188,098 374.418,127	27	389.193,922 374.418,594	5.843
28	389.199,502 374.419,257	29	389.211,224 374.420,619	11.801
30	389.219,457 374.421,373	31	389.228,157 374.422,311	8.75
32	389.237,205 374.422,758	33	389.249,256 374.423,785	12.095
34	389.262,506 374.424,599	35	389.279,133 374.426,163	16.7
36	389.292,792 374.427,829	37	389.316,691 374.431,488	24.177
38	389.313,474 374.433,101	1	389.303,368 374.445,065	15.661

\*\* Lungimile segmentelor sunt determinate în planul de proiecție Stereo 70 și sunt rotunjite la 1 milimetru.

\*\*\* Distanța dintre puncte este formată din segmente cumulate ce sunt mai mici decât valoarea 1 milimetru.



**DATE DESPRE IMOBILUL NR. 6148**

Oficiul de Cadastru și Publicitate Imobiliară GORJ  
Biroul de Cadastru și Publicitate Imobiliară Targu Jiu

**A. Partea I. Descrierea imobilului**

TEREN Intravilan

Adresa: Loc. Totea, Jud. Gorj

Nr. Crt	Nr cadastral Nr. topografic	Suprafața* (mp)	Observații / Referințe
A1		215	Sector cadastral:119 Teren neimprejmuit;

**B. Partea II. Proprietari și acte**

Inscrieri privitoare la dreptul de proprietate și alte drepturi reale	Referințe
<b>0 / 18/04/2026</b>	
Act Administrativ nr. 1468, din 30/03/2026 emis de PRIMARIA LICURICI;	
B1	Inscrierea posesiei, drept de PROPRIETATE, dobandit prin Lege, cota actuala 1/1
	1) NEIDENTIFICAT NEIDENTIFICAT
/	
Act Normativ nr. 7, din 13/03/1996 emis de PARLAMENTUL ROMANIEI;	
B2	Se noteaza mentiunea de proprietar neidentificat
	A1

**C. Partea III. SARCINI .**

Inscrieri privind dezmembramintele dreptului de proprietate, drepturi reale de garanție și sarcini	Referințe
NU SUNT	

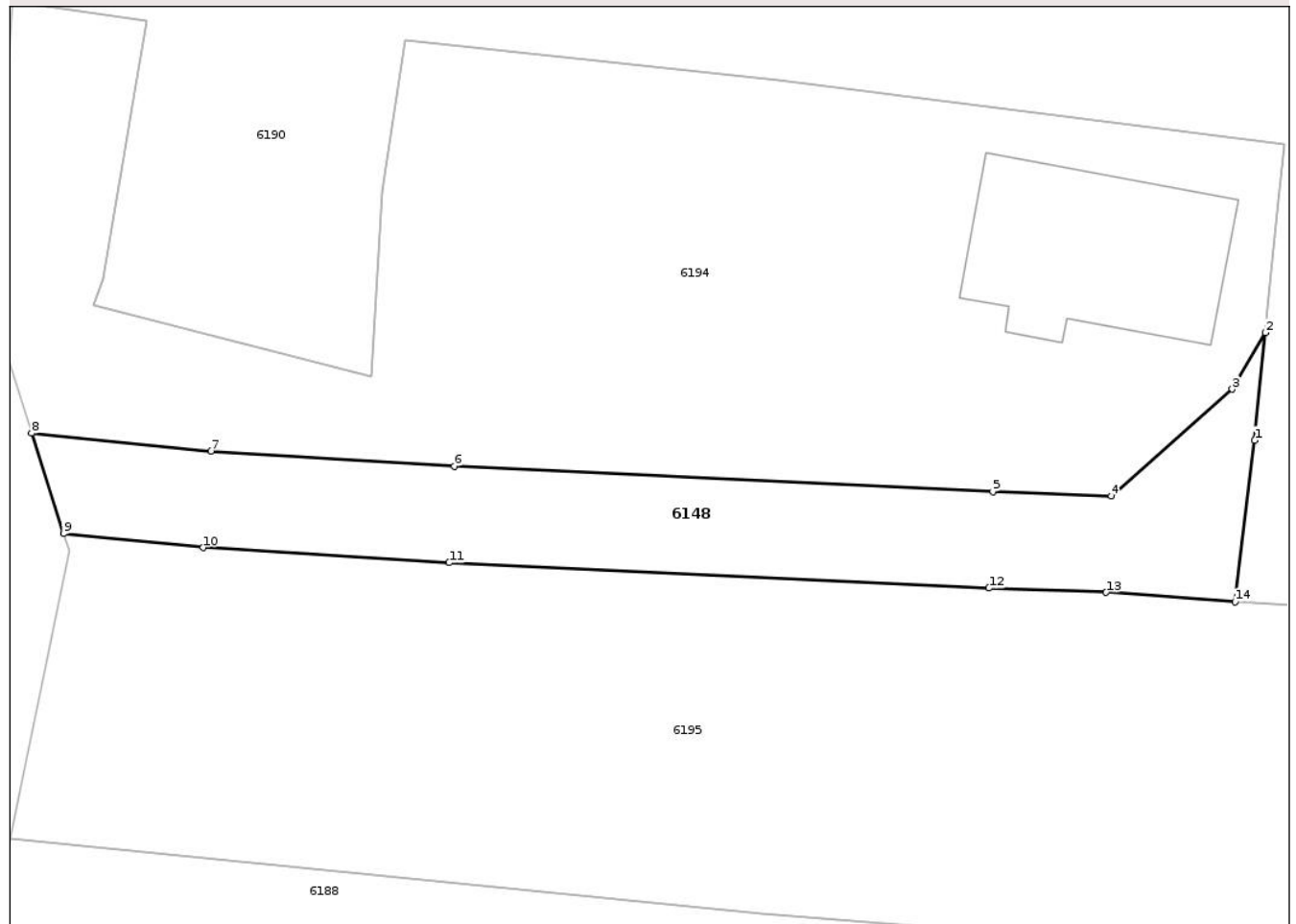
## Anexa Nr. 1 La Partea I

## Teren

Nr cadastral	Suprafața (mp)*	Observații / Referințe
	215	

\* Suprafața este determinată în planul de proiecție Stereo 70.

## DETALII LINIARE IMOBIL



## Date referitoare la teren

Crt	Categorie folosință	Intra vilan	Suprafața (mp)	Tarla	Parcelă	Nr. topo	Observații / Referințe
1	drum	DA	215	9	438/1	-	

## Lungime Segmente

1) Valorile lungimilor segmentelor sunt obținute din proiecție în plan.

Punct început	X / Y	Punct sfârșit	X / Y	Lungime segment (** (m)
1	389.222,634 374.623,754	2	389.223,082 374.628,2	4.469
2	389.223,082 374.628,2	3	389.221,706 374.625,866	2.709
3	389.221,706 374.625,866	4	389.216,7 374.621,457	6.671
4	389.216,7 374.621,457	5	389.211,806 374.621,637	4.897
5	389.211,806 374.621,637	6	389.189,511 374.622,682	22.319

Punct început	X / Y	Punct sfârşit	X / Y	Lungime segment (** (m)
6	389.189,511 374.622,682	7	389.179,434 374.623,307	10.096
7	389.179,434 374.623,307	8	389.172,01 374.624,044	7.46
8	389.172,01 374.624,044	9	389.173,323 374.619,894	4.353
9	389.173,323 374.619,894	10	389.179,113 374.619,319	5.818
10	389.179,113 374.619,319	11	389.189,294 374.618,688	10.201
11	389.189,294 374.618,688	12	389.211,639 374.617,64	22.37
12	389.211,639 374.617,64	13	389.216,483 374.617,463	4.847
13	389.216,483 374.617,463	14	389.221,823 374.617,078	5.354
14	389.221,823 374.617,078	1	389.222,634 374.623,754	6.725

\*\* Lungimile segmentelor sunt determinate în planul de proiecție Stereo 70 și sunt rotunjite la 1 milimetru.

\*\*\* Distanța dintre puncte este formată din segmente cumulate ce sunt mai mici decât valoarea 1 milimetru.



**DATE DESPRE IMOBILUL NR. 6185**

Oficiul de Cadastru și Publicitate Imobiliară GORJ  
Biroul de Cadastru și Publicitate Imobiliară Targu Jiu

**A. Partea I. Descrierea imobilului**

TEREN Necunoscut

Adresa: Loc. Totea, Jud. Gorj

Nr. Crt	Nr cadastral Nr. topografic	Suprafața* (mp)	Observații / Referințe
A1		1.460	Sector cadastral:119 Teren neimprejmuit;

**B. Partea II. Proprietari și acte**

Inscrieri privitoare la dreptul de proprietate și alte drepturi reale	Referințe
<b>0 / 16/04/2026</b>	
Act Normativ nr. 7, din 13/03/1996 emis de PARLAMENTUL ROMANIEI;	
B1	A1
Intabulare, drept de PROPRIETATE, dobandit prin Lege, cota actuala 1/1 1) NEIDENTIFICAT NEIDENTIFICAT	
/	
Act Administrativ nr. 1468, din 30/03/2026 emis de PRIMARIA LICURICI;	
B2	A1
Se noteaza posesia factica in favoarea lui CALOTESCU ADRIANA 1) CALOTESCU ADRIANA	

**C. Partea III. SARCINI .**

Inscrieri privind dezmembramintele dreptului de proprietate, drepturi reale de garanție și sarcini	Referințe
NU SUNT	

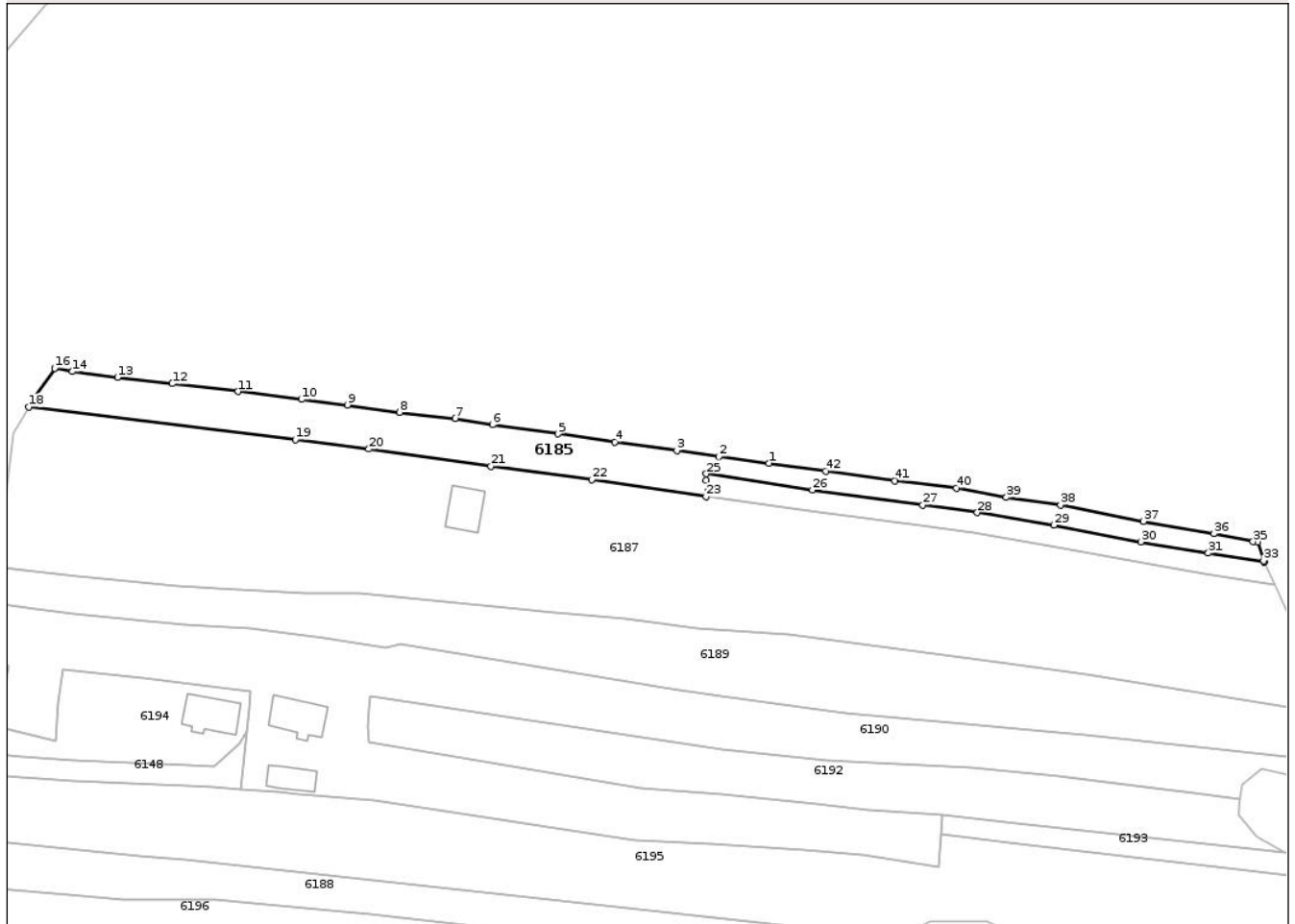
## Anexa Nr. 1 La Partea I

## Teren

Nr cadastral	Suprafața (mp)*	Observații / Referințe
	1.460	

\* Suprafața este determinată în planul de proiecție Stereo 70.

## DETALII LINIARE IMOBIL



## Date referitoare la teren

Crt	Categorie folosință	Intravilan	Suprafața (mp)	Tarla	Parcelă	Nr. topo	Observații / Referințe
1	arabil	DA	727	9	421/1, 422/1, 423/1	-	
2	pasune	NU	733	9	421/1, 422/1, 423/1	-	

## Lungime Segmente

1) Valorile lungimilor segmentelor sunt obținute din proiecție în plan.

Punct început	X / Y	Punct sfârșit	X / Y	Lungime segment
1	389.324,306 374.680,251	2	389.314,59 374.681,495	9.795
4	389.294,4 374.684,33	5	389.283,422 374.685,92	11.093
7	389.263,413 374.688,94	8	389.252,65 374.690,106	10.826
10	389.233,654 374.692,618	11	389.221,374 374.694,158	12.376
2	389.314,59 374.681,495	3	389.306,463 374.682,683	8.213
5	389.283,422 374.685,92	6	389.270,694 374.687,68	12.849
8	389.252,65 374.690,106	9	389.242,537 374.691,544	10.215
11	389.221,374 374.694,158	12	389.208,607 374.695,663	12.855
3	389.306,463 374.682,683	4	389.294,4 374.684,33	12.175
6	389.270,694 374.687,68	7	389.263,413 374.688,94	7.389
9	389.242,537 374.691,544	10	389.233,654 374.692,618	8.948
12	389.208,607 374.695,663	13	389.197,952 374.696,895	10.726

Punct început	X / Y	Punct sfârșit	X / Y	Lungime segment	Punct început	X / Y	Punct sfârșit	X / Y	Lungime segment	Punct început	X / Y	Punct sfârșit	X / Y	Lungime segment
13	389.197,952 374.696,895	14	389.189,226 374.698,018	8.798	14	389.189,226 374.698,018	15	389.185,907 374.698,819	3.414	15	389.185,907 374.698,819	16	389.185,771 374.698,665	0.205
16	389.185,771 374.698,665	17	389.181,605 374.692,511	7.432	17	389.181,605 374.692,511	18	389.180,767 374.691,114	1.629	18	389.180,767 374.691,114	19	389.232,433 374.684,795	52.051
19	389.232,433 374.684,795	20	389.246,685 374.682,983	14.367	20	389.246,685 374.682,983	21	389.270,389 374.679,648	23.937	21	389.270,389 374.679,648	22	389.289,95 374.677,056	19.732
22	389.289,95 374.677,056	23	389.312,069 374.673,752	22.364	23	389.312,069 374.673,752	24	389.312,121 374.676,885	3.133	24	389.312,121 374.676,885	25	389.312,142 374.678,182	1.297
25	389.312,142 374.678,182	26	389.332,708 374.675,042	20.804	26	389.332,708 374.675,042	27	389.354,165 374.672,173	21.648	27	389.354,165 374.672,173	28	389.364,715 374.670,675	10.656
28	389.364,715 374.670,675	29	389.379,571 374.668,252	15.052	29	389.379,571 374.668,252	30	389.396,393 374.665,023	17.129	30	389.396,393 374.665,023	31	389.409,504 374.662,843	13.291
31	389.409,504 374.662,843	32	389.420,377 374.661,042	11.021	32	389.420,377 374.661,042	33	389.420,247 374.661,33	0.316	33	389.420,247 374.661,33	34	389.419,08 374.664,918	3.773
34	389.419,08 374.664,918	35	389.418,182 374.665,034	0.905	35	389.418,182 374.665,034	36	389.410,592 374.666,591	7.748	36	389.410,592 374.666,591	37	389.396,972 374.668,974	13.827
37	389.396,972 374.668,974	38	389.380,866 374.672,12	16.41	38	389.380,866 374.672,12	39	389.370,341 374.673,613	10.63	39	389.370,341 374.673,613	40	389.360,663 374.675,404	9.842
40	389.360,663 374.675,404	41	389.348,723 374.676,828	12.025	41	389.348,723 374.676,828	42	389.335,297 374.678,733	13.56	42	389.335,297 374.678,733	1	389.324,306 374.680,251	11.095

\*\* Lungimile segmentelor sunt determinate în planul de proiecție Stereo 70 și sunt rotunjite la 1 milimetru.

\*\*\* Distanța dintre puncte este formată din segmente cumulate ce sunt mai mici decât valoarea 1 milimetru.



**DATE DESPRE IMOBILUL NR. 6186**

Oficiul de Cadastru și Publicitate Imobiliară GORJ  
Biroul de Cadastru și Publicitate Imobiliară Targu Jiu

**A. Partea I. Descrierea imobilului**

TEREN Extravilan

Adresa: Jud. Gorj

Nr. Crt	Nr cadastral Nr. topografic	Suprafața* (mp)	Observații / Referințe
A1		447	Sector cadastral:119 Teren neimprejmuit;

**B. Partea II. Proprietari și acte**

Inscrieri privitoare la dreptul de proprietate și alte drepturi reale	Referințe
<b>0 / 16/04/2026</b>	
Act Normativ nr. 7, din 13/03/1996 emis de PARLAMENTUL ROMANIEI;	
B1	A1
Intabulare, drept de PROPRIETATE, dobandit prin Lege, cota actuala 1/1	
1) NEIDENTIFICAT NEIDENTIFICAT	
/	
Act Administrativ nr. 1468, din 30/03/2026 emis de PRIMARIA LICURICI;	
B2	A1
Se noteaza posesia factica in favoarea lui COANDĂ ADRIANA	
1) COANDĂ ADRIANA	

**C. Partea III. SARCINI .**

Inscrieri privind dezmembramintele dreptului de proprietate, drepturi reale de garanție și sarcini	Referințe
NU SUNT	

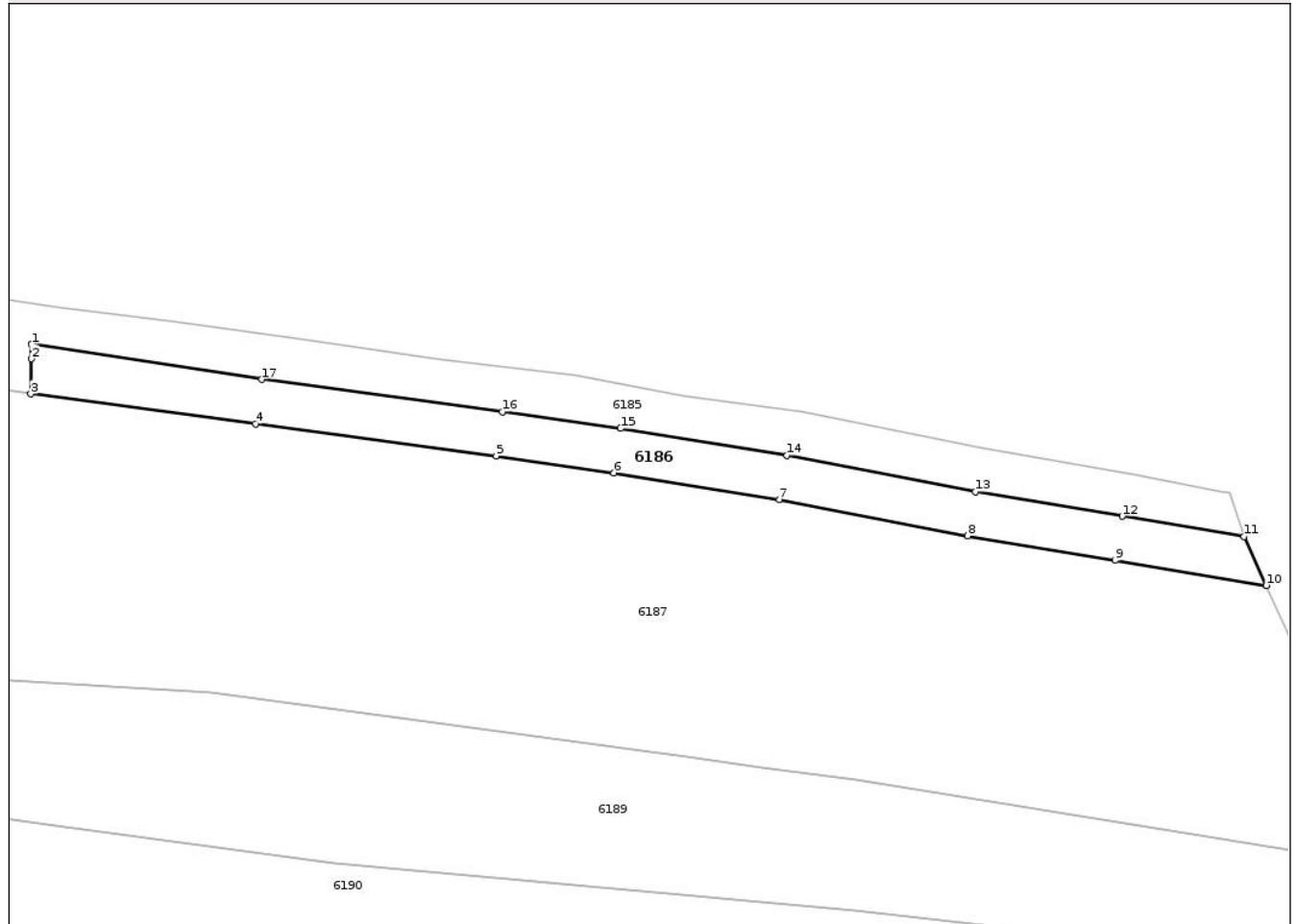
## Anexa Nr. 1 La Partea I

## Teren

Nr cadastral	Suprafața (mp)*	Observații / Referințe
	447	

\* Suprafața este determinată în planul de proiecție Stereo 70.

## DETALII LINIARE IMOBIL



## Date referitoare la teren

Crt	Categorie folosință	Intra vilan	Suprafața (mp)	Tarla	Parcelă	Nr. topo	Observații / Referințe
1	pasune	NU	447	9	423/2	-	

## Lungime Segmente

1) Valorile lungimilor segmentelor sunt obținute din proiecție în plan.

Punct început	X / Y	Punct sfârșit	X / Y	Lungime segment (** (m)
1	389.312,142 374.678,182	2	389.312,121 374.676,885	1.297
2	389.312,121 374.676,885	3	389.312,069 374.673,752	3.133
3	389.312,069 374.673,752	4	389.332,141 374.671,083	20.249
4	389.332,141 374.671,083	5	389.353,618 374.668,21	21.668
5	389.353,618 374.668,21	6	389.364,114 374.666,703	10.604

Punct început	X / Y	Punct sfârșit	X / Y	Lungime segment (** (m)
6	389.364,114 374.666,703	7	389.378,872 374.664,314	14.95
7	389.378,872 374.664,314	8	389.395,687 374.661,086	17.122
8	389.395,687 374.661,086	9	389.408,849 374.658,897	13.343
9	389.408,849 374.658,897	10	389.422,354 374.656,66	13.689
10	389.422,354 374.656,66	11	389.420,377 374.661,042	4.807
11	389.420,377 374.661,042	12	389.409,504 374.662,843	11.021
12	389.409,504 374.662,843	13	389.396,393 374.665,023	13.291
13	389.396,393 374.665,023	14	389.379,571 374.668,252	17.129
14	389.379,571 374.668,252	15	389.364,715 374.670,675	15.052
15	389.364,715 374.670,675	16	389.354,165 374.672,173	10.656
16	389.354,165 374.672,173	17	389.332,708 374.675,042	21.648
17	389.332,708 374.675,042	1	389.312,142 374.678,182	20.804

\*\* Lungimile segmentelor sunt determinate în planul de proiecție Stereo 70 și sunt rotunjite la 1 milimetru.

\*\*\* Distanța dintre puncte este formată din segmente cumulate ce sunt mai mici decât valoarea 1 milimetru.



**DATE DESPRE IMOBILUL NR. 6187**

Oficiul de Cadastru și Publicitate Imobiliară GORJ  
Biroul de Cadastru și Publicitate Imobiliară Targu Jiu

**A. Partea I. Descrierea imobilului**

TEREN Necunoscut

Adresa: Loc. Totea, Str Principală, Nr. 202, Jud. Gorj

Nr. Crt	Nr cadastral Nr. topografic	Suprafața* (mp)	Observații / Referințe
A1		6.691	Sector cadastral:119 Teren neimprejmuit;

**Construcții**

Crt	Nr cadastral Nr. topografic	Adresa	Observații / Referințe
A1.1		Loc. Totea, Str Principală, Nr. 202, Jud. Gorj	Nr. niveluri:2; S. construita la sol:53 mp; S. construita desfasurata:106 mp; LOCUINTA

**B. Partea II. Proprietari și acte**

Inscrieri privitoare la dreptul de proprietate și alte drepturi reale		Referințe
<b>0 / 16/04/2026</b>		
Act Normativ nr. 7, din 13/03/1996 emis de PARLAMENTUL ROMANIEI;		
B1	Intabulare, drept de PROPRIETATE, dobandit prin Lege, cota actuala 1/1 1) NEIDENTIFICAT NEIDENTIFICAT	A1
/		
Act Administrativ nr. 1468, din 30/03/2026 emis de PRIMARIA LICURICI;		
B2	Se noteaza posesia factica in favoarea lui ARGHEȘEANU CĂTĂLIN-GABRIEL 1) ARGHEȘEANU CĂTĂLIN-GABRIEL	A1
Act Normativ nr. 7, din 13/03/1996 emis de PARLAMENTUL ROMANIEI;		
B3	Intabulare, drept de PROPRIETATE, dobandit prin Lege, cota actuala 1/1 1) ARGHEȘEANU CĂTĂLIN-GABRIEL	A1.1

**C. Partea III. SARCINI .**

Inscrieri privind dezmembramintele dreptului de proprietate, drepturi reale de garanție și sarcini	Referințe
NU SUNT	

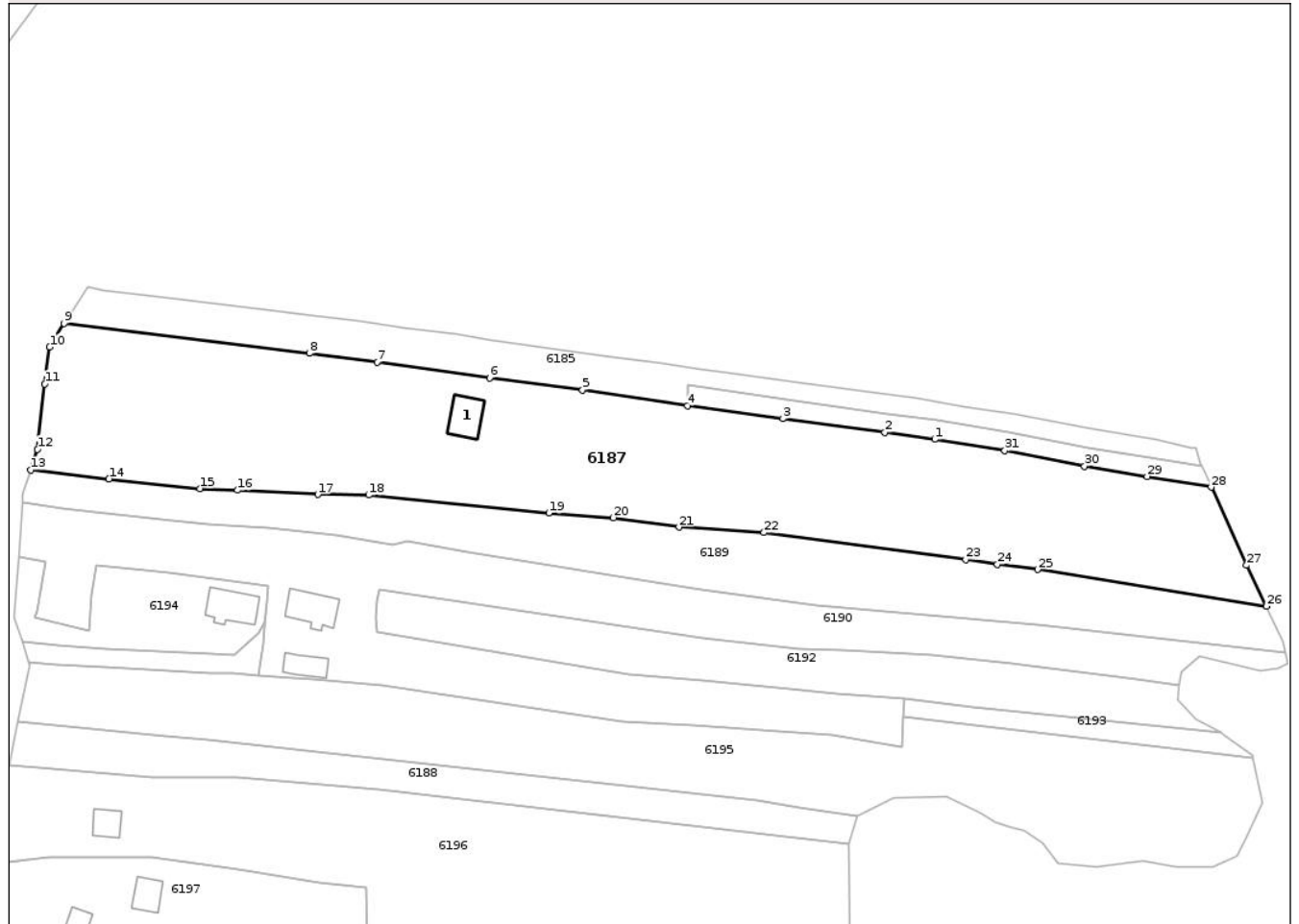
## Anexa Nr. 1 La Partea I

## Teren

Nr cadastral	Suprafaţa (mp)*	Observaţii / Referinţe
	6.691	

\* Suprafaţa este determinată în planul de proiecţie Stereo 70.

## DETALII LINIARE IMOBIL



## Date referitoare la teren

Crt	Categorie folosinţă	Intra vilan	Suprafaţa (mp)	Tarla	Parcelă	Nr. topo	Observaţii / Referinţe
1	curti constructii	DA	583	9	421/2, 422/2, 423/3, 424, 425, 426	-	
2	pasune	DA	2.155	9	421/2, 422/2, 423/3, 424, 425, 426	-	
3	pasune	NU	3.953	9	421/2, 422/2, 423/3, 424, 425, 426	-	

## Date referitoare la construcţii

Crt	Număr	Destinaţie construcţie	Supraf. (mp)	Situaţie juridică	Observaţii / Referinţe
A1.1		construcţii de locuinţe	53	Cu acte	Nr. niveluri:2; S. construita la sol:53 mp; S. construita desfasurata:106 mp; LOCUINTA

## Lungime Segmente

1) Valorile lungimilor segmentelor sunt obţinute din proiecţie în plan.

Punct început	X / Y	Punct sfârşit	X / Y	Lungime segment (** (m)	Punct început	X / Y	Punct sfârşit	X / Y	Lungime segment (** (m)
---------------	-------	---------------	-------	-------------------------	---------------	-------	---------------	-------	-------------------------

Punct început	X / Y	Punct sfârșit	X / Y	Lungime segment (** (m))
1	389.364,114 374.666,703	2	389.353,618 374.668,21	10.604
3	389.332,141 374.671,083	4	389.312,069 374.673,752	20.249
5	389.289,95 374.677,056	6	389.270,389 374.679,648	19.732
7	389.246,685 374.682,984	8	389.232,433 374.684,795	14.367
9	389.180,767 374.691,114	10	389.177,78 374.686,136	5.805
11	389.176,737 374.678,371	12	389.175,187 374.664,642	13.816
13	389.173,77 374.660,258	14	389.190,236 374.658,399	16.571
15	389.209,404 374.656,375	16	389.217,282 374.656,003	7.887
17	389.234,269 374.655,125	18	389.244,912 374.654,985	10.644
19	389.282,857 374.651,202	20	389.296,433 374.650,24	13.61
21	389.310,295 374.648,237	22	389.328,185 374.647,09	17.927
23	389.370,655 374.641,381	24	389.377,333 374.640,428	6.746
25	389.385,771 374.639,34	26	389.433,964 374.631,58	48.814
27	389.429,77 374.640,222	28	389.422,354 374.656,66	18.033
29	389.408,849 374.658,897	30	389.395,687 374.661,086	13.343
31	389.378,872 374.664,314	1	389.364,114 374.666,703	14.95

Punct început	X / Y	Punct sfârșit	X / Y	Lungime segment (** (m))
2	389.353,618 374.668,21	3	389.332,141 374.671,083	21.668
4	389.312,069 374.673,752	5	389.289,95 374.677,056	22.364
6	389.270,389 374.679,648	7	389.246,685 374.682,984	23.938
8	389.232,433 374.684,795	9	389.180,767 374.691,114	52.051
10	389.177,78 374.686,136	11	389.176,737 374.678,371	7.835
12	389.175,187 374.664,642	13	389.173,77 374.660,258	4.607
14	389.190,236 374.658,399	15	389.209,404 374.656,375	19.275
16	389.217,282 374.656,003	17	389.234,269 374.655,125	17.01
18	389.244,912 374.654,985	19	389.282,857 374.651,202	38.133
20	389.296,433 374.650,24	21	389.310,295 374.648,237	14.006
22	389.328,185 374.647,09	23	389.370,655 374.641,381	42.852
24	389.377,333 374.640,428	25	389.385,771 374.639,34	8.508
26	389.433,964 374.631,58	27	389.429,77 374.640,222	9.606
28	389.422,354 374.656,66	29	389.408,849 374.658,897	13.689
30	389.395,687 374.661,086	31	389.378,872 374.664,314	17.122

\*\* Lungimile segmentelor sunt determinate în planul de proiecție Stereo 70 și sunt rotunjite la 1 milimetru.

\*\*\* Distanța dintre puncte este formată din segmente cumulate ce sunt mai mici decât valoarea 1 milimetru.



**DATE DESPRE IMOBILUL NR. 6189**

Oficiul de Cadastru și Publicitate Imobiliară GORJ  
Biroul de Cadastru și Publicitate Imobiliară Targu Jiu

**A. Partea I. Descrierea imobilului**

TEREN Necunoscut

Adresa: Loc. Totea, Jud. Gorj

Nr. Crt	Nr cadastral Nr. topografic	Suprafața* (mp)	Observații / Referințe
A1		2.762	Sector cadastral:119 Teren neimprejmuit;

**B. Partea II. Proprietari și acte**

Inscrieri privitoare la dreptul de proprietate și alte drepturi reale		Referințe
<b>0 / 16/04/2026</b>		
Act Normativ nr. 7, din 13/03/1996 emis de PARLAMENTUL ROMANIEI;		
B1	Intabulare, drept de PROPRIETATE, dobândit prin Lege, cota actuala 1/1 1) NEIDENTIFICAT NEIDENTIFICAT	A1
/		
Act Administrativ nr. 1468, din 30/03/2026 emis de PRIMARIA LICURICI;		
B2	Se noteaza posesia factica in favoarea lui POPESCU IOANA 1) POPESCU IOANA	A1

**C. Partea III. SARCINI .**

Inscrieri privind dezmembramintele dreptului de proprietate, drepturi reale de garanție și sarcini	Referințe
NU SUNT	

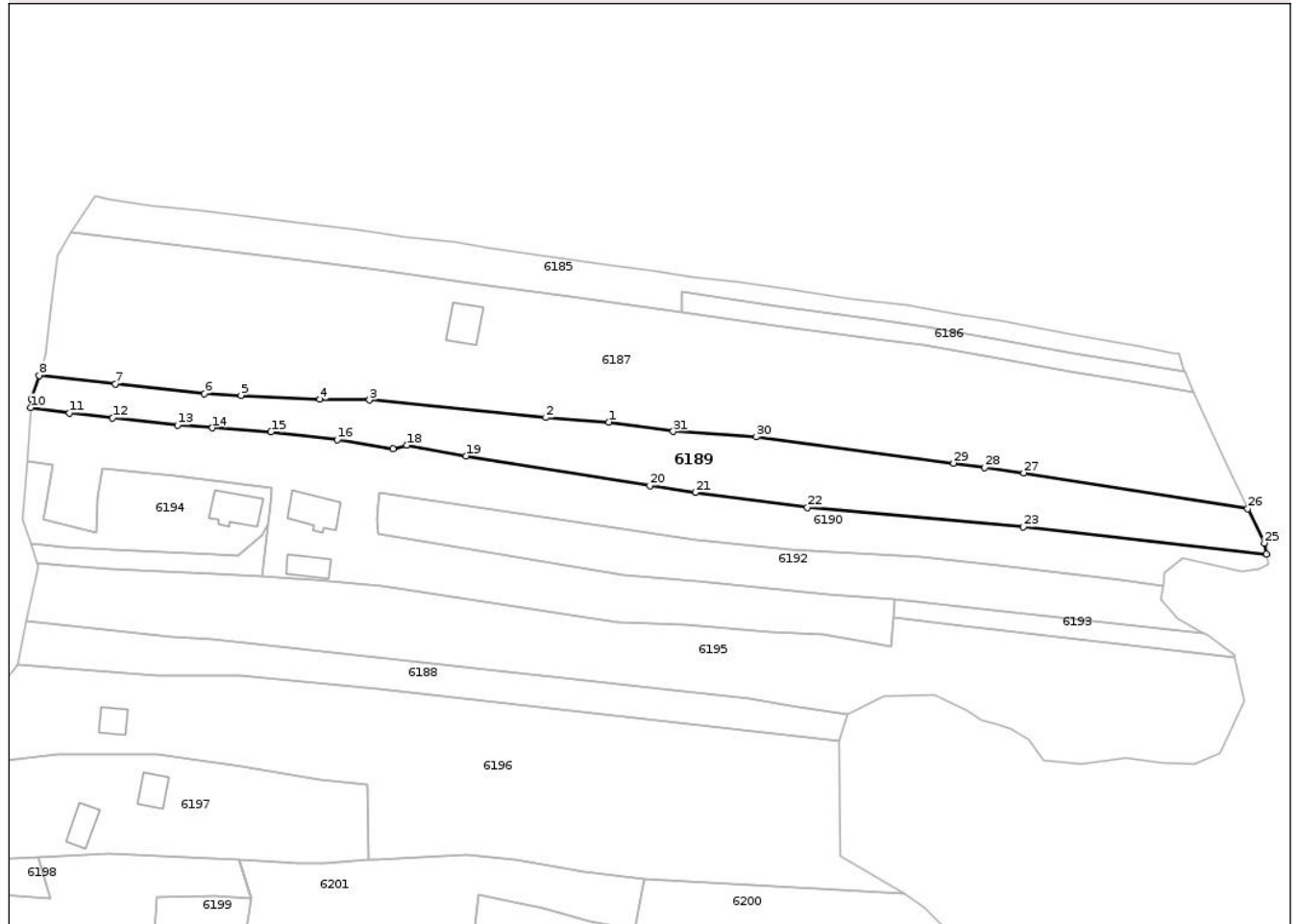
## Anexa Nr. 1 La Partea I

## Teren

Nr cadastral	Suprafața (mp)*	Observații / Referințe
	2.762	

\* Suprafața este determinată în planul de proiecție Stereo 70.

## DETALII LINIARE IMOBIL



## Date referitoare la teren

Crt	Categorie folosință	Intra vilan	Suprafața (mp)	Tarla	Parcelă	Nr. topo	Observații / Referințe
1	pasune	DA	681	9	427, ..., 431	-	
2	pasune	NU	2.081	9	427, ..., 431	-	

## Lungime Segmente

1) Valorile lungimilor segmentelor sunt obținute din proiecție în plan.

Punct început	X / Y	Punct sfârșit	X / Y	Lungime segment (** (m))
1	389.296,433 374.650,24	2	389.282,857 374.651,202	13.61
3	389.244,912 374.654,985	4	389.234,269 374.655,125	10.644
5	389.217,282 374.656,003	6	389.209,404 374.656,375	7.887
7	389.190,236 374.658,399	8	389.173,77 374.660,258	16.571

Punct început	X / Y	Punct sfârșit	X / Y	Lungime segment (** (m))
2	389.282,857 374.651,202	3	389.244,912 374.654,985	38.133
4	389.234,269 374.655,125	5	389.217,282 374.656,003	17.01
6	389.209,404 374.656,375	7	389.190,236 374.658,399	19.275
8	389.173,77 374.660,258	9	389.172,113 374.655,134	5.385

Punct început	X / Y	Punct sfârșit	X / Y	Lungime segment (** (m)
9	389.172,113 374.655,134	10	389.171,991 374.653,334	1.804
11	389.180,364 374.652,162	12	389.189,59 374.651,108	9.286
13	389.203,584 374.649,629	14	389.211,108 374.648,982	7.552
15	389.223,694 374.648,14	16	389.237,952 374.646,483	14.354
17	389.249,993 374.644,455	18	389.252,935 374.645,273	3.054
19	389.265,691 374.642,991	20	389.305,306 374.636,557	40.134
21	389.315,073 374.635,114	22	389.339,17 374.631,912	24.309
23	389.385,654 374.627,679	24	389.437,976 374.621,817	52.649
25	389.437,529 374.624,234	26	389.433,964 374.631,58	8.165
27	389.385,771 374.639,34	28	389.377,333 374.640,428	8.508
29	389.370,655 374.641,381	30	389.328,185 374.647,09	42.852
31	389.310,295 374.648,237	1	389.296,433 374.650,24	14.006

Punct început	X / Y	Punct sfârșit	X / Y	Lungime segment (** (m)
10	389.171,991 374.653,334	11	389.180,364 374.652,162	8.455
12	389.189,59 374.651,108	13	389.203,584 374.649,629	14.072
14	389.211,108 374.648,982	15	389.223,694 374.648,14	12.614
16	389.237,952 374.646,483	17	389.249,993 374.644,455	12.211
18	389.252,935 374.645,273	19	389.265,691 374.642,991	12.959
20	389.305,306 374.636,557	21	389.315,073 374.635,114	9.873
22	389.339,17 374.631,912	23	389.385,654 374.627,679	46.676
24	389.437,976 374.621,817	25	389.437,529 374.624,234	2.458
26	389.433,964 374.631,58	27	389.385,771 374.639,34	48.814
28	389.377,333 374.640,428	29	389.370,655 374.641,381	6.746
30	389.328,185 374.647,09	31	389.310,295 374.648,237	17.927

\*\* Lungimile segmentelor sunt determinate în planul de proiecție Stereo 70 și sunt rotunjite la 1 milimetru.

\*\*\* Distanța dintre puncte este formată din segmente cumulate ce sunt mai mici decât valoarea 1 milimetru.



**DATE DESPRE IMOBILUL NR. 6194**

Oficiul de Cadastru și Publicitate Imobiliară GORJ  
Biroul de Cadastru și Publicitate Imobiliară Targu Jiu

**A. Partea I. Descrierea imobilului**

TEREN Intravilan

Adresa: Loc. Totea, Str Principală, Nr. 198, Jud. Gorj

Nr. Crt	Nr cadastral Nr. topografic	Suprafața* (mp)	Observații / Referințe
A1		714	Sector cadastral:119 Teren neimprejmuit;

**Construcții**

Crt	Nr cadastral Nr. topografic	Adresa	Observații / Referințe
A1.1		Loc. Totea, Str Principală, Nr. 198, Jud. Gorj	Nr. niveluri:2; S. construita la sol:67 mp; S. construita desfasurata:134 mp; LOCUINTA

**B. Partea II. Proprietari și acte**

Inscrieri privitoare la dreptul de proprietate și alte drepturi reale		Referințe
<b>0 / 16/04/2026</b>		
Act Normativ nr. 7, din 13/03/1996 emis de PARLAMENTUL ROMANIEI;		
B1	Intabulare, drept de PROPRIETATE, dobandit prin Lege, cota actuala 1/1 1) NEIDENTIFICAT NEIDENTIFICAT	A1
/		
Act Administrativ nr. 1468, din 30/03/2026 emis de PRIMARIA LICURICI;		
B2	Se noteaza posesia factica in favoarea lui POPESCU IOANA 1) POPESCU IOANA	A1
Act Normativ nr. 7, din 13/03/1996 emis de PARLAMENTUL ROMANIEI;		
B3	Intabulare, drept de PROPRIETATE, dobandit prin Lege, cota actuala 1/1 1) POPESCU IOANA	A1.1

**C. Partea III. SARCINI .**

Inscrieri privind dezmembramintele dreptului de proprietate, drepturi reale de garanție și sarcini	Referințe
NU SUNT	

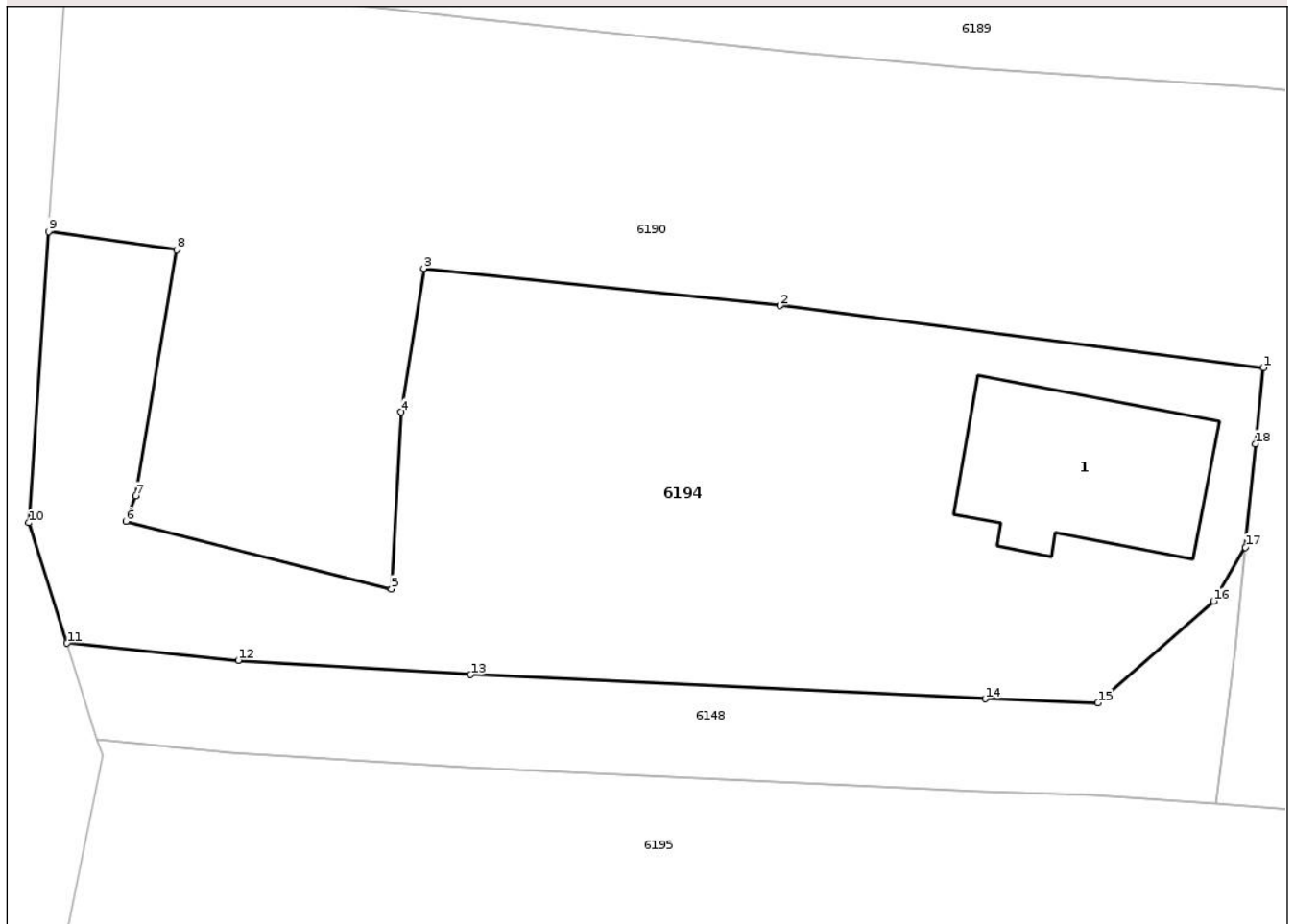
## Anexa Nr. 1 La Partea I

## Teren

Nr cadastral	Suprafața (mp)*	Observații / Referințe
	714	

\* Suprafața este determinată în planul de proiecție Stereo 70.

## DETALII LINIARE IMOBIL



## Date referitoare la teren

Crt	Categorie folosință	Intravilan	Suprafața (mp)	Tarla	Parcelă	Nr. topo	Observații / Referințe
1	curți constructii	DA	300	9	437/2, 438	-	
2	pasune	DA	414	9	437/2, 438	-	

## Date referitoare la construcții

Crt	Număr	Destinație construcție	Supraf. (mp)	Situație juridică	Observații / Referințe
A1.1		construcții de locuințe	67	Cu acte	Nr. niveluri:2; S. construita la sol:67 mp; S. construita desfasurata:134 mp; LOCUINTA

## Lungime Segmente

1) Valorile lungimilor segmentelor sunt obținute din proiecție în plan.

Punct început	X / Y	Punct sfârșit	X / Y	Lungime segment (** (m)
1	389.223,866 374.635,972	2	389.202,924 374.638,667	21.115
2	389.202,924 374.638,667	3	389.187,481 374.640,277	15.527
3	389.187,481 374.640,277	4	389.186,503 374.634,05	6.303

Punct început	X / Y	Punct sfârşit	X / Y	Lungime segment (** (m)
4	389.186,503 374.634,05	5	389.186,075 374.626,395	7.667
5	389.186,075 374.626,395	6	389.174,568 374.629,322	11.873
6	389.174,568 374.629,322	7	389.174,992 374.630,429	1.185
7	389.174,992 374.630,429	8	389.176,771 374.641,079	10.798
8	389.176,771 374.641,079	9	389.171,213 374.641,873	5.614
9	389.171,213 374.641,873	10	389.170,358 374.629,262	12.64
10	389.170,358 374.629,262	11	389.172,01 374.624,044	5.473
11	389.172,01 374.624,044	12	389.179,434 374.623,307	7.46
12	389.179,434 374.623,307	13	389.189,511 374.622,682	10.096
13	389.189,511 374.622,682	14	389.211,806 374.621,637	22.319
14	389.211,806 374.621,637	15	389.216,7 374.621,457	4.897
15	389.216,7 374.621,457	16	389.221,706 374.625,866	6.671
16	389.221,706 374.625,866	17	389.223,082 374.628,2	2.709
17	389.223,082 374.628,2	18	389.223,533 374.632,68	4.503
18	389.223,533 374.632,68	1	389.223,866 374.635,972	3.309

\*\* Lungimile segmentelor sunt determinate în planul de proiecție Stereo 70 și sunt rotunjite la 1 milimetru.

\*\*\* Distanța dintre puncte este formată din segmente cumulate ce sunt mai mici decât valoarea 1 milimetru.



**DATE DESPRE IMOBILUL NR. 6196**

Oficiul de Cadastru și Publicitate Imobiliară GORJ  
Biroul de Cadastru și Publicitate Imobiliară Targu Jiu

**A. Partea I. Descrierea imobilului**

TEREN Necunoscut

Adresa: Loc. Totea, Jud. Gorj

Nr. Crt	Nr cadastral Nr. topografic	Suprafața* (mp)	Observații / Referințe
A1	36319	Din acte: 33.700 Masurata: 5.119	Sector cadastral:119 Teren neimprejmuit;

**Construcții**

Crt	Nr cadastral Nr. topografic	Adresa	Observații / Referințe
A1.1	36319-C1	Loc. Totea, Jud. Gorj	Nr. niveluri:2; S. construita la sol:32 mp; S. construita desfasurata:57 mp; 2 nivele. Supr.constr.desfasurata=57 mp. Constructie locuinta D+P din lemn, acoperita cu tabla, cu beci de 25 mp la demisol si 2 camere la parter, edificata in anul 1935.

**B. Partea II. Proprietari și acte**

Inscrieri privitoare la dreptul de proprietate și alte drepturi reale	Referințe
<b>57783 / 20/08/2018</b>	
Act Notarial nr. 3099, din 10/08/2018 emis de Badea Silvia;	
B2	Intabulare, drept de PROPRIETATEcu titlu de drept cumpărare, dobandit prin Conventie, cota actuala 1/1, cota initiala 1/1 1) CIOBANU ION-DORINEL, bun propriu

**C. Partea III. SARCINI .**

Inscrieri privind dezmembramintele dreptului de proprietate, drepturi reale de garanție și sarcini	Referințe
NU SUNT	

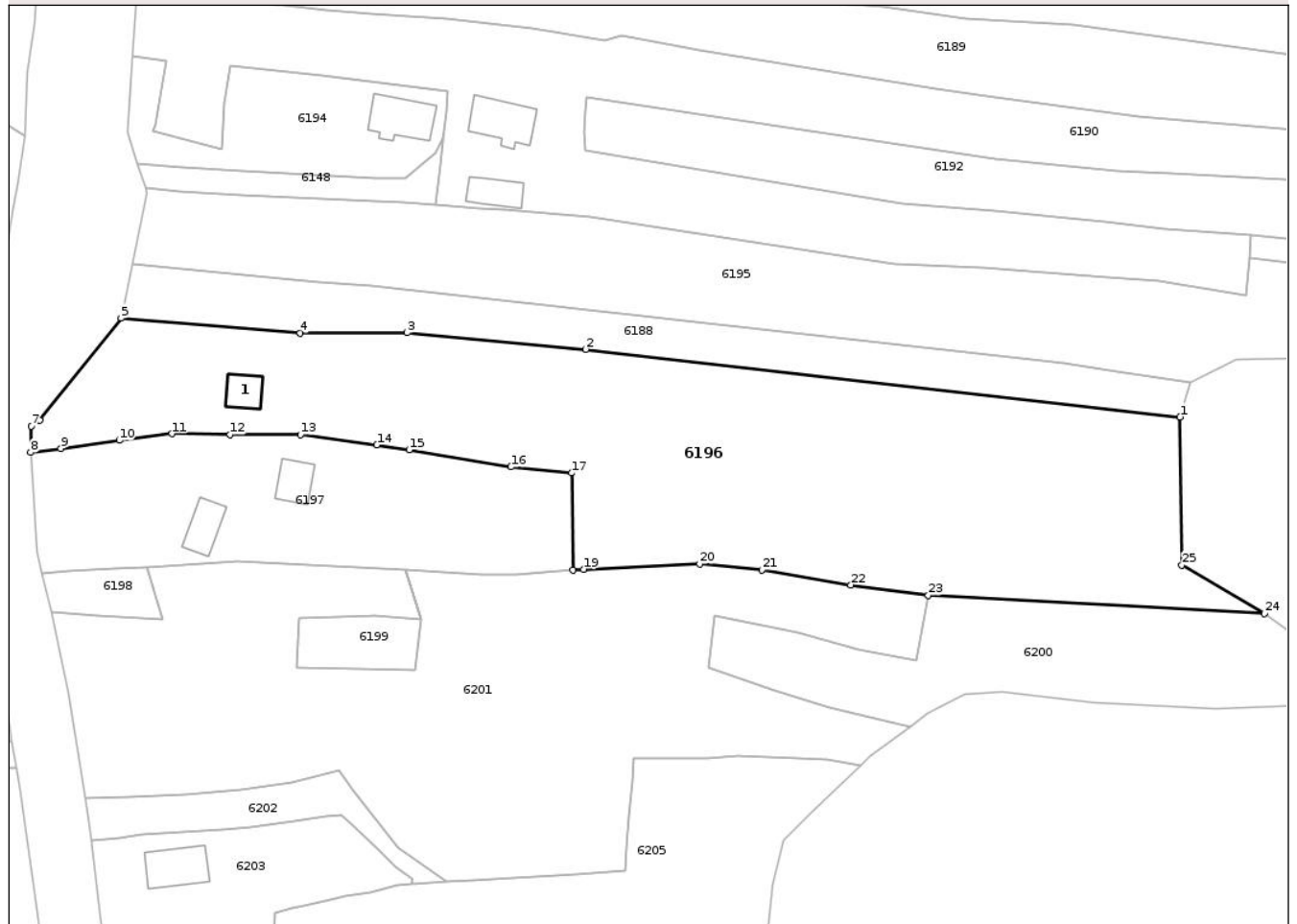
## Anexa Nr. 1 La Partea I

## Teren

Nr cadastral	Suprafața (mp)*	Observații / Referințe
36319	Din acte: 33.700 Masurata: 5.119	

\* Suprafața este determinată în planul de proiecție Stereo 70.

## DETALII LINIARE IMOBIL



## Date referitoare la teren

Crt	Categorie folosință	Intra vilan	Suprafața (mp)	Tarla	Parcelă	Nr. topo	Observații / Referințe
1	curți constructii	DA	745	9	452	-	
2	pasune	DA	191	9	451, 452	-	
3	livada	NU	2.787	9	451	-	
4	pasune	NU	1.396	9	451	-	

## Date referitoare la construcții

Crt	Număr	Destinație construcție	Supraf. (mp)	Situație juridică	Observații / Referințe
A1.1	36319-C1	construcții de locuințe	Din acte: 0 Masurata: 32	Cu acte	Nr. niveluri:2; S. construita la sol:32 mp; S. construita desfasurata:57 mp; 2 nivele. Supr. constr.desfasurata= 57 mp. Constructie locuinta D+P din lemn, acoperita cu tabla, cu beci de 25 mp la demisol si 2 camere la parter, edificata in anul 1935.

## Lungime Segmente

1) Valorile lungimilor segmentelor sunt obținute din proiecție în plan.

Punct început	X / Y	Punct sfârșit	X / Y	Lungime segment (** (m)
1	389.346,087 374.581,685	2	389.246,877 374.592,964	99.849
3	389.217,054 374.595,73	4	389.199,209 374.595,707	17.845
5	389.169,28 374.598,18	6	389.155,72 374.581,12	21.793
7	389.154,262 374.580,152	8	389.154,199 374.575,794	4.358
9	389.159,242 374.576,434	10	389.168,975 374.577,779	9.825
11	389.177,772 374.578,904	12	389.187,492 374.578,755	9.721
13	389.199,218 374.578,745	14	389.211,974 374.576,994	12.876
15	389.217,399 374.576,187	16	389.234,375 374.573,354	17.211
17	389.244,513 374.572,331	18	389.244,707 374.556,121	16.211
19	389.246,503 374.556,251	20	389.265,858 374.557,154	19.376
21	389.276,241 374.556,143	22	389.291,114 374.553,647	15.081
23	389.304,056 374.551,892	24	389.360,165 374.548,885	56.19
25	389.346,371 374.556,956	1	389.346,087 374.581,685	24.731

Punct început	X / Y	Punct sfârșit	X / Y	Lungime segment (** (m)
2	389.246,877 374.592,964	3	389.217,054 374.595,73	29.951
4	389.199,209 374.595,707	5	389.169,28 374.598,18	30.031
6	389.155,72 374.581,12	7	389.154,262 374.580,152	1.75
8	389.154,199 374.575,794	9	389.159,242 374.576,434	5.083
10	389.168,975 374.577,779	11	389.177,772 374.578,904	8.869
12	389.187,492 374.578,755	13	389.199,218 374.578,745	11.726
14	389.211,974 374.576,994	15	389.217,399 374.576,187	5.485
16	389.234,375 374.573,354	17	389.244,513 374.572,331	10.189
18	389.244,707 374.556,121	19	389.246,503 374.556,251	1.801
20	389.265,858 374.557,154	21	389.276,241 374.556,143	10.432
22	389.291,114 374.553,647	23	389.304,056 374.551,892	13.06
24	389.360,165 374.548,885	25	389.346,371 374.556,956	15.982

\*\* Lungimile segmentelor sunt determinate în planul de proiecție Stereo 70 și sunt rotunjite la 1 milimetru.

\*\*\* Distanța dintre puncte este formată din segmente cumulate ce sunt mai mici decât valoarea 1 milimetru.



**DATE DESPRE IMOBILUL NR. 6197**

Oficiul de Cadastru și Publicitate Imobiliară GORJ  
Biroul de Cadastru și Publicitate Imobiliară Targu Jiu

**A. Partea I. Descrierea imobilului**

TEREN Necunoscut

Nr. CF vechi:159  
Nr. cadastral vechi:433

Adresa: Loc. Totea, Str Principală, Nr. 194, Jud. Gorj

Nr. Crt	Nr cadastral Nr. topografic	Suprafața* (mp)	Observații / Referințe
A1	35116	Din acte: 2.010 Masurata: 1.825	Sector cadastral:119 Teren neimprejmuit;

**Construcții**

Crt	Nr cadastral Nr. topografic	Adresa	Observații / Referințe
A1.1	35116-C1	Loc. Totea, Str Principală, Nr. 194, Jud. Gorj	Nr. niveluri:1; S. construita la sol:39 mp; S. construita desfasurata:39 mp; LOQUINTA
A1.2	35116-C2	Loc. Totea, Str Principală, Nr. 194, Jud. Gorj	Nr. niveluri:1; S. construita la sol:40 mp; S. construita desfasurata:40 mp; ANEXA

**B. Partea II. Proprietari și acte**

Inscrieri privitoare la dreptul de proprietate și alte drepturi reale		Referințe
<b>73257 / 06/09/2017</b>		
Act Notarial nr. 605, din 06/09/2017 emis de NP. Raceanu Gheorghe Silviu;		
B3	Intabulare, drept de PROPRIETATEcu titlu de drept cumpărare, dobandit prin Conventie, cota actuala 1/1, cota initiala 1/1 1) LAZĂR RAMONA-MARIA, bun propriu	A1
B4	Intabulare, drept de PROPRIETATEcu titlu de drept cumpărare, dobandit prin Conventie, cota actuala 1/1, cota initiala 1/1 1) LAZĂR RAMONA-MARIA, bun propriu	A1.1, A1.2

**C. Partea III. SARCINI .**

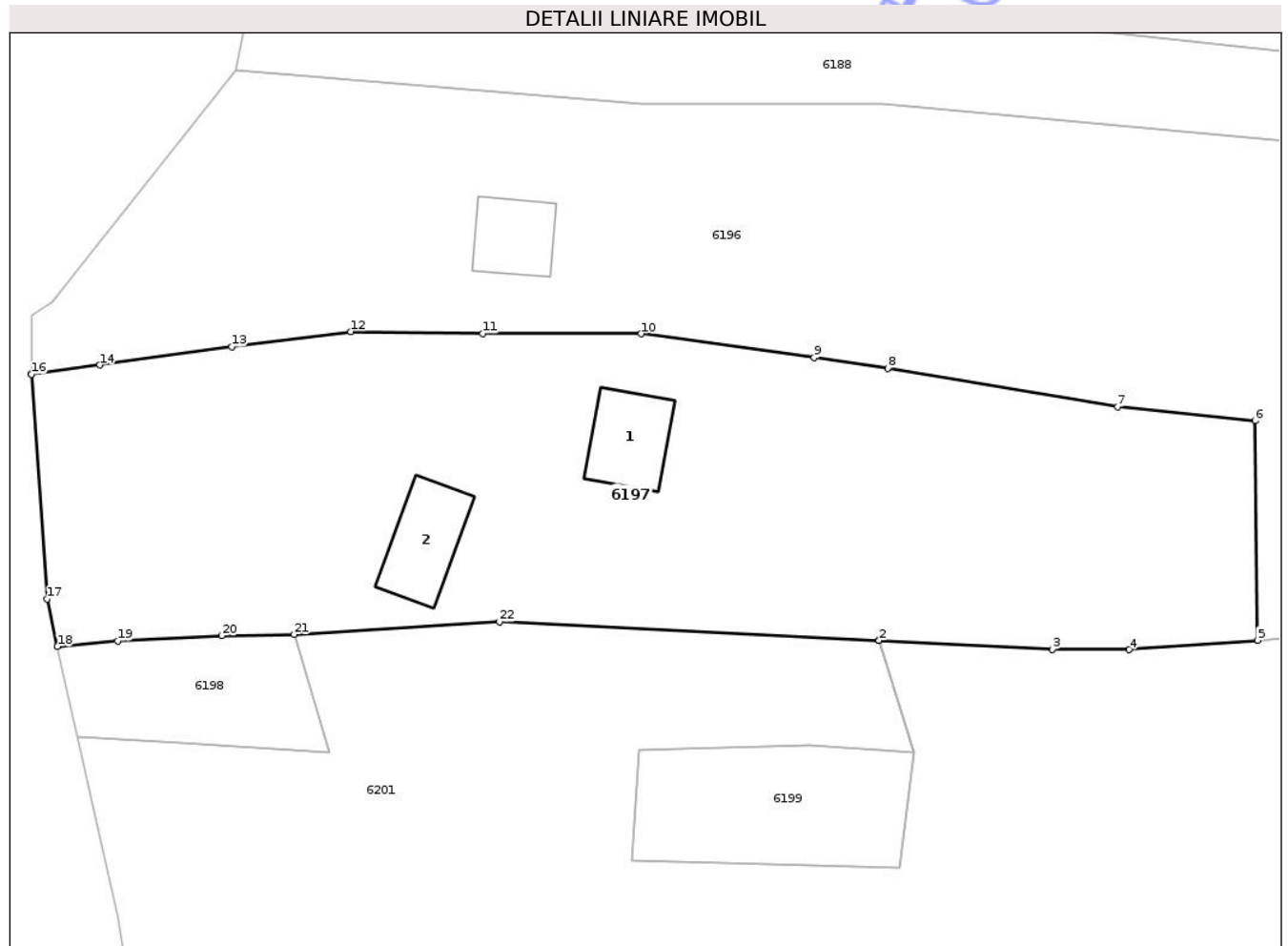
Inscrieri privind dezmembramintele dreptului de proprietate, drepturi reale de garanție și sarcini	Referințe
NU SUNT	

## Anexa Nr. 1 La Partea I

## Teren

Nr cadastral	Suprafața (mp)*	Observații / Referințe
35116	Din acte: 2.010 Masurata: 1.825	

\* Suprafața este determinată în planul de proiecție Stereo 70.



## Date referitoare la teren

Crt	Categorie folosință	Intra vilan	Suprafața (mp)	Tarla	Parcelă	Nr. topo	Observații / Referințe
1	curți constructii	DA	627	9	451,453	-	
2	arabil	DA	562	9	451,453	-	
3	faneata	NU	636	9	451,453	-	

## Date referitoare la construcții

Crt	Număr	Destinație construcție	Supraf. (mp)	Situație juridică	Observații / Referințe
A1.1	35116-C1	construcții de locuințe	39	Cu acte	Nr. niveluri:1; S. construita la sol:39 mp; S. construita desfasurata:39 mp; LOCUINTA
A1.2	35116-C2	construcții anexa	40	Cu acte	Nr. niveluri:1; S. construita la sol:40 mp; S. construita desfasurata:40 mp; ANEXA

## Lungime Segmente

1) Valorile lungimilor segmentelor sunt obținute din proiecție în plan.

Punct început	X / Y	Punct sfârșit	X / Y	Lungime segment (** (m))
1	389.216,762 374.556,111	2	389.216,765 374.556,111	0.003

Punct început	X / Y	Punct sfârșit	X / Y	Lungime segment (** (m))
2	389.216,765 374.556,111	3	389.229,549 374.555,46	12.801

Punct început	X / Y	Punct sfârșit	X / Y	Lungime segment (** (m)
3	389.229,549 374.555,46	4	389.235,212 374.555,435	5.663
5	389.244,707 374.556,121	6	389.244,513 374.572,331	16.211
7	389.234,375 374.573,354	8	389.217,399 374.576,187	17.211
9	389.211,974 374.576,994	10	389.199,218 374.578,745	12.876
11	389.187,492 374.578,755	12	389.177,772 374.578,904	9.721
13	389.168,975 374.577,779	14	389.159,242 374.576,434	9.825
15	389.154,199 374.575,794	16	389.154,198 374.575,76	0.034
17	389.155,33 374.559,183	18	389.156,114 374.555,668	3.601
19	389.160,558 374.556,065	20	389.168,259 374.556,472	7.712
21	389.173,587 374.556,56	22	389.188,737 374.557,504	15.179

Punct început	X / Y	Punct sfârșit	X / Y	Lungime segment (** (m)
4	389.235,212 374.555,435	5	389.244,707 374.556,121	9.52
6	389.244,513 374.572,331	7	389.234,375 374.573,354	10.189
8	389.217,399 374.576,187	9	389.211,974 374.576,994	5.485
10	389.199,218 374.578,745	11	389.187,492 374.578,755	11.726
12	389.177,772 374.578,904	13	389.168,975 374.577,779	8.869
14	389.159,242 374.576,434	15	389.154,199 374.575,794	5.083
16	389.154,198 374.575,76	17	389.155,33 374.559,183	16.616
18	389.156,114 374.555,668	19	389.160,558 374.556,065	4.462
20	389.168,259 374.556,472	21	389.173,587 374.556,56	5.329
22	389.188,737 374.557,504	1	389.216,762 374.556,111	28.06

\*\* Lungimile segmentelor sunt determinate în planul de proiecție Stereo 70 și sunt rotunjite la 1 milimetru.

\*\*\* Distanța dintre puncte este formată din segmente cumulate ce sunt mai mici decât valoarea 1 milimetru.





## DATE DESPRE IMOBILUL NR. 6199

Oficiul de Cadastru și Publicitate Imobiliară GORJ  
Biroul de Cadastru și Publicitate Imobiliară Targu Jiu

## A. Partea I. Descrierea imobilului

TEREN Necunoscut

Adresa: Loc. Totea, Jud. Gorj

Nr. Crt	Nr cadastral Nr. topografic	Suprafața* (mp)	Observații / Referințe
A1		172	Sector cadastral:119 Teren neimprejmuit; Suprafata ACT 120mp, pentru suprafata de 52mp se noteaza posesia.

## B. Partea II. Proprietari și acte

Inscrieri privitoare la dreptul de proprietate și alte drepturi reale		Referințe
/		
Act Notarial nr. 157, din 06/08/2007 emis de NP CEZARINA CIOBANU;		
B1	Intabulare, drept de PROPRIETATE, dobandit prin Succesiune, cota actuala 1/1 1) AMZA ION	A1
Act Administrativ nr. 1468, din 30/03/2026 emis de PRIMARIA LICURICI;		
B2	SE NOTEAZA POSESIA FAPTICA IN FAVOAREA LUI AMZA ION 1) AMZA ION OBSERVATII: pentru suprafata de 52mp se noteaza posesia.	A1

## C. Partea III. SARCINI .

Inscrieri privind dezmembramintele dreptului de proprietate, drepturi reale de garanție și sarcini	Referințe
NU SUNT	

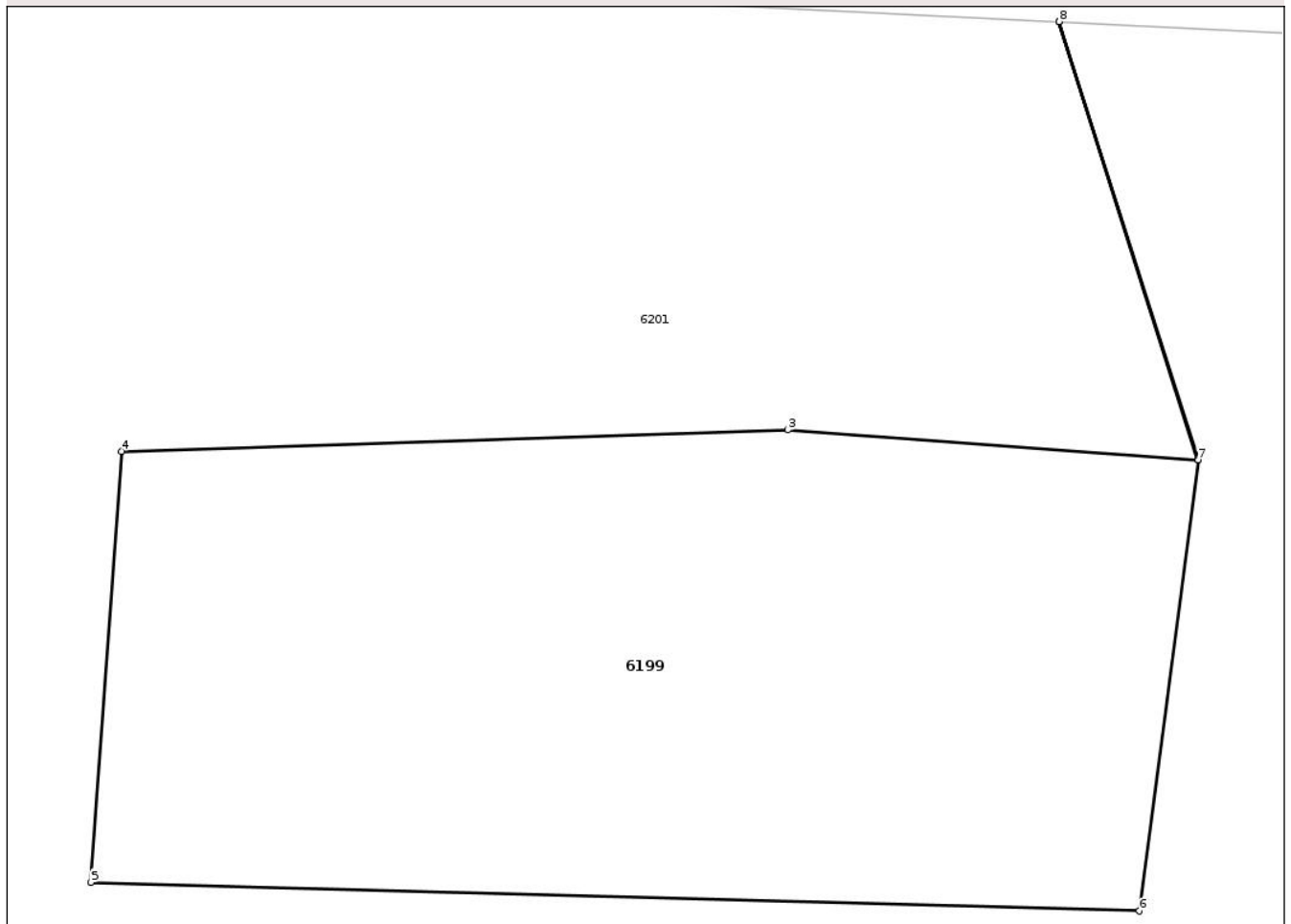
## Anexa Nr. 1 La Partea I

## Teren

Nr cadastral	Suprafața (mp)*	Observații / Referințe
	172	Suprafata ACT 120mp, pentru suprafata de 52mp se noteaza posesia.

\* Suprafața este determinată în planul de proiecție Stereo 70.

## DETALII LINIARE IMOBIL



## Date referitoare la teren

Crt	Categorie folosință	Intravilan	Suprafața (mp)	Tarla	Parcelă	Nr. topo	Observații / Referințe
1	pasune	DA	144	9	459/3, 474/1	-	
2	pasune	NU	28	9	459/3, 474/1	-	

## Lungime Segmente

1) Valorile lungimilor segmentelor sunt obținute din proiecție în plan.

Punct început	X / Y	Punct sfârșit	X / Y	Lungime segment (** (m))
1	389.216,762 374.556,111	2	389.219,378 374.547,861	8.655
2	389.219,378 374.547,861	3	389.211,648 374.548,423	7.75
3	389.211,648 374.548,423	4	389.199,098 374.548,024	12.556
4	389.199,098 374.548,024	5	389.198,526 374.539,909	8.135

Punct început	X / Y	Punct sfârșit	X / Y	Lungime segment (** (m)
5	389.198,526 374.539,909	6	389.218,276 374.539,37	19.757
6	389.218,276 374.539,37	7	389.219,381 374.547,861	8.563
7	389.219,381 374.547,861	8	389.216,765 374.556,111	8.655
8	389.216,765 374.556,111	1	389.216,762 374.556,111	0.003

\*\* Lungimile segmentelor sunt determinate în planul de proiecție Stereo 70 și sunt rotunjite la 1 milimetru.

\*\*\* Distanța dintre puncte este formată din segmente cumulate ce sunt mai mici decât valoarea 1 milimetru.

Neutilizabil în Circuitul Civil



**DATE DESPRE IMOBILUL NR. 6201**

Oficiul de Cadastru și Publicitate Imobiliară GORJ  
Biroul de Cadastru și Publicitate Imobiliară Targu Jiu

**A. Partea I. Descrierea imobilului**

TEREN Necunoscut

Adresa: Loc. Totea, Jud. Gorj

Nr. Crt	Nr cadastral Nr. topografic	Suprafața* (mp)	Observații / Referințe
A1		4.841	Sector cadastral:119 Teren neimprejmuit;

**B. Partea II. Proprietari și acte**

Inscrieri privitoare la dreptul de proprietate și alte drepturi reale	Referințe
<b>0 / 16/04/2026</b>	
Act Normativ nr. 7, din 13/03/1996 emis de PARLAMENTUL ROMANIEI;	
B1	A1
Intabulare, drept de PROPRIETATE, dobandit prin Lege, cota actuala 1/1 1) NEIDENTIFICAT NEIDENTIFICAT	
/	
Act Administrativ nr. 1468, din 30/03/2026 emis de PRIMARIA LICURICI;	
B2	A1
Se noteaza posesia factica in favoarea lui CIOCIOI NICOLAE 1) CIOCIOI NICOLAE	

**C. Partea III. SARCINI .**

Inscrieri privind dezmembramintele dreptului de proprietate, drepturi reale de garanție și sarcini	Referințe
NU SUNT	

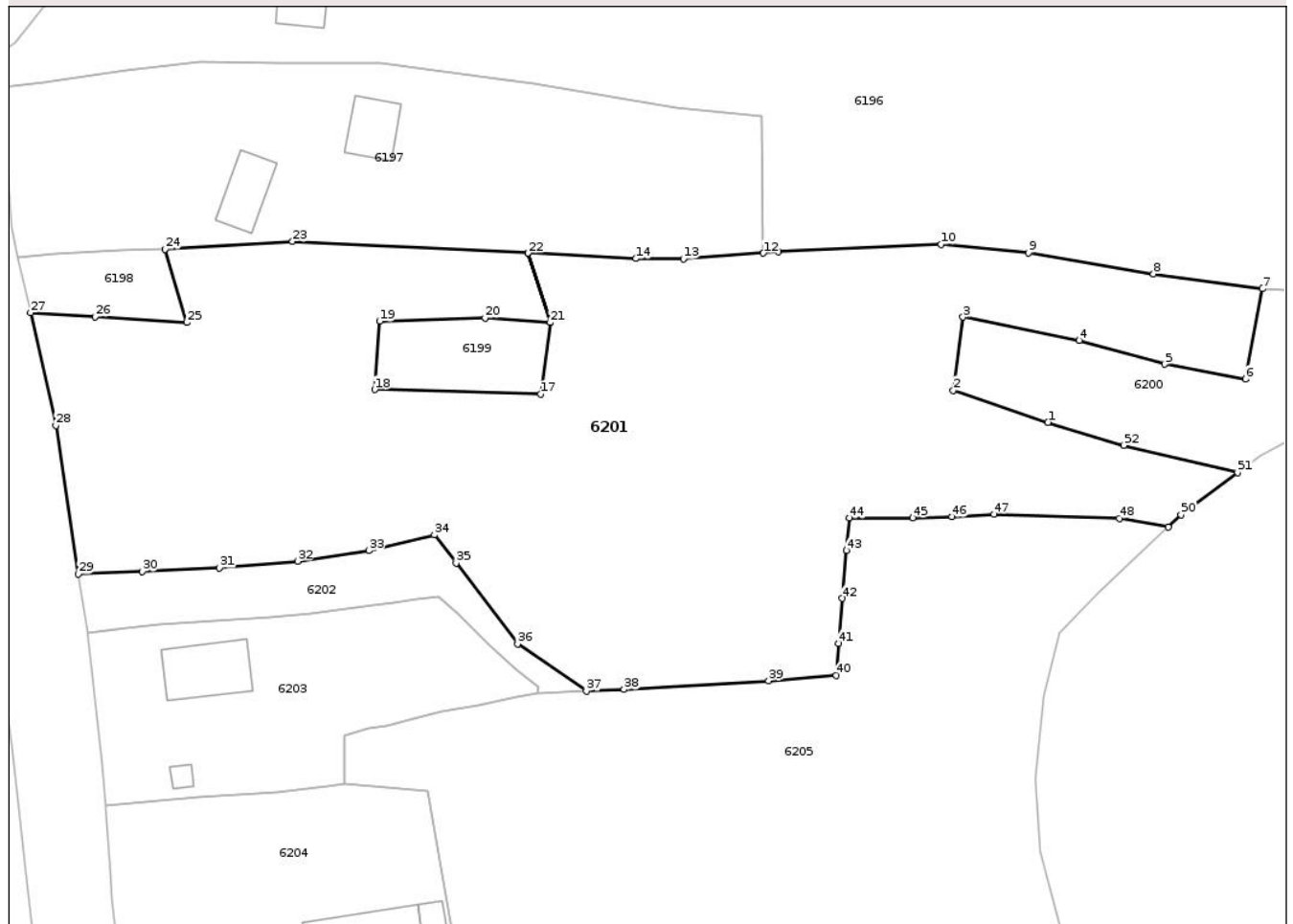
## Anexa Nr. 1 La Partea I

## Teren

Nr cadastral	Suprafața (mp)*	Observații / Referințe
	4.841	

\* Suprafața este determinată în planul de proiecție Stereo 70.

## DETALII LINIARE IMOBIL



## Date referitoare la teren

Crt	Categorie folosință	Intravilan	Suprafața (mp)	Tarla	Parcelă	Nr. topo	Observații / Referințe
1	arabil	DA	465	9	476	-	
2	pasune	DA	1.491	9	474/2, 475/2	-	
3	arabil	NU	2.156	9	455/2, 456/2, 458/2, 459/2, 460/2	-	
4	pasune	NU	729	9	478, 482/2	-	

## Lungime Segmente

1) Valorile lungimilor segmentelor sunt obținute din proiecție în plan.

Punct început	X / Y	Punct sfârșit	X / Y	Lungime segment
1	389.278,548 374.536,016	2	389.267,282 374.539,818	11.89
4	389.282,282 374.545,728	5	389.292,426 374.542,921	10.525
7	389.304,056 374.551,892	8	389.291,114 374.553,647	13.06
2	389.267,282 374.539,818	3	389.268,456 374.548,521	8.782
5	389.292,426 374.542,921	6	389.302,041 374.541,125	9.781
8	389.291,114 374.553,647	9	389.276,241 374.556,143	15.081
3	389.268,456 374.548,521	4	389.282,282 374.545,728	14.105
6	389.302,041 374.541,125	7	389.304,056 374.551,892	10.954
9	389.276,241 374.556,143	10	389.265,858 374.557,154	10.432

Punct început	X / Y	Punct sfârșit	X / Y	Lungime segment	Punct început	X / Y	Punct sfârșit	X / Y	Lungime segment	Punct început	X / Y	Punct sfârșit	X / Y	Lungime segment
10	389.265,858 374.557,154	11	389.246,503 374.556,251	19.376	11	389.246,503 374.556,251	12	389.244,707 374.556,121	1.801	12	389.244,707 374.556,121	13	389.235,212 374.555,435	9.52
13	389.235,212 374.555,435	14	389.229,549 374.555,46	5.663	14	389.229,549 374.555,46	15	389.216,765 374.556,111	12.801	15	389.216,765 374.556,111	16	389.219,381 374.547,861	8.655
16	389.219,381 374.547,861	17	389.218,276 374.539,37	8.563	17	389.218,276 374.539,37	18	389.198,526 374.539,909	19.757	18	389.198,526 374.539,909	19	389.199,098 374.548,024	8.135
19	389.199,098 374.548,024	20	389.211,648 374.548,423	12.556	20	389.211,648 374.548,423	21	389.219,378 374.547,861	7.75	21	389.219,378 374.547,861	22	389.216,762 374.556,111	8.655
22	389.216,762 374.556,111	23	389.188,737 374.557,504	28.06	23	389.188,737 374.557,504	24	389.173,587 374.556,56	15.179	24	389.173,587 374.556,56	25	389.176,153 374.547,87	9.061
25	389.176,153 374.547,87	26	389.165,243 374.548,568	10.932	26	389.165,243 374.548,568	27	389.157,592 374.549,043	7.666	27	389.157,592 374.549,043	28	389.160,578 374.535,654	13.718
28	389.160,578 374.535,654	29	389.163,268 374.518,005	17.853	29	389.163,268 374.518,005	30	389.170,864 374.518,293	7.601	30	389.170,864 374.518,293	31	389.180,024 374.518,719	9.17
31	389.180,024 374.518,719	32	389.189,322 374.519,516	9.332	32	389.189,322 374.519,516	33	389.197,842 374.520,762	8.611	33	389.197,842 374.520,762	34	389.205,604 374.522,648	7.988
34	389.205,604 374.522,648	35	389.208,172 374.519,289	4.228	35	389.208,172 374.519,289	36	389.215,487 374.509,701	12.06	36	389.215,487 374.509,701	37	389.223,684 374.504,075	9.942
37	389.223,684 374.504,075	38	389.228,145 374.504,291	4.466	38	389.228,145 374.504,291	39	389.245,347 374.505,32	17.233	39	389.245,347 374.505,32	40	389.253,368 374.505,931	8.044
40	389.253,368 374.505,931	41	389.253,67 374.509,758	3.839	41	389.253,67 374.509,758	42	389.254,118 374.515,092	5.353	42	389.254,118 374.515,092	43	389.254,624 374.520,793	5.723
43	389.254,624 374.520,793	44	389.254,946 374.524,641	3.861	44	389.254,946 374.524,641	45	389.262,46 374.524,664	7.514	45	389.262,46 374.524,664	46	389.267,167 374.524,779	4.708
46	389.267,167 374.524,779	47	389.272,121 374.525,092	4.964	47	389.272,121 374.525,092	48	389.287,033 374.524,607	14.92	48	389.287,033 374.524,607	49	389.292,85 374.523,589	5.905
49	389.292,85 374.523,589	50	389.294,38 374.525,037	2.107	50	389.294,38 374.525,037	51	389.301,109 374.530,03	8.379	51	389.301,109 374.530,03	52	389.287,573 374.533,274	13.919
52	389.287,573 374.533,274	1	389.278,548 374.536,016	9.432										

\*\* Lungimile segmentelor sunt determinate în planul de proiecție Stereo 70 și sunt rotunjite la 1 milimetru.

\*\*\* Distanța dintre puncte este formată din segmente cumulate ce sunt mai mici decât valoarea 1 milimetru.



**DATE DESPRE IMOBILUL NR. 6203**

Oficiul de Cadastru și Publicitate Imobiliară GORJ  
Biroul de Cadastru și Publicitate Imobiliară Targu Jiu

**A. Partea I. Descrierea imobilului**

TEREN Intravilan

Adresa: Loc. Totea, Str Principală, Nr. 192, Jud. Gorj

Nr. Crt	Nr cadastral Nr. topografic	Suprafața* (mp)	Observații / Referințe
A1		856	Sector cadastral:119 Teren neimprejmuit;

**Construcții**

Crt	Nr cadastral Nr. topografic	Adresa	Observații / Referințe
A1.1		Loc. Totea, Str Principală, Nr. 192, Jud. Gorj	Nr. niveluri:1; S. construita la sol:63 mp; S. construita desfasurata:63 mp; LOCUINTA
A1.2		Loc. Totea, Str Principală, Nr. 192, Jud. Gorj	Nr. niveluri:1; S. construita la sol:7 mp; S. construita desfasurata:7 mp; ANEXA

**B. Partea II. Proprietari și acte**

Inscrieri privitoare la dreptul de proprietate și alte drepturi reale		Referințe
<b>0 / 16/04/2026</b>		
Act Normativ nr. 7, din 13/03/1996 emis de PARLAMENTUL ROMANIEI;		
B1	Intabulare, drept de PROPRIETATE, dobandit prin Lege, cota actuala 1/1 1) NEIDENTIFICAT NEIDENTIFICAT	A1
/		
Act Administrativ nr. 1468, din 30/03/2026 emis de PRIMARIA LICURICI;		
B2	Se noteaza posesia factica in favoarea lui AMZA ELENA 1) AMZA ELENA	A1
Act Normativ nr. 7, din 13/03/1996 emis de PARLAMENTUL ROMANIEI;		
B3	Intabulare, drept de PROPRIETATE, dobandit prin Lege, cota actuala 1/1 1) AMZA ELENA	A1.1, A1.2

**C. Partea III. SARCINI .**

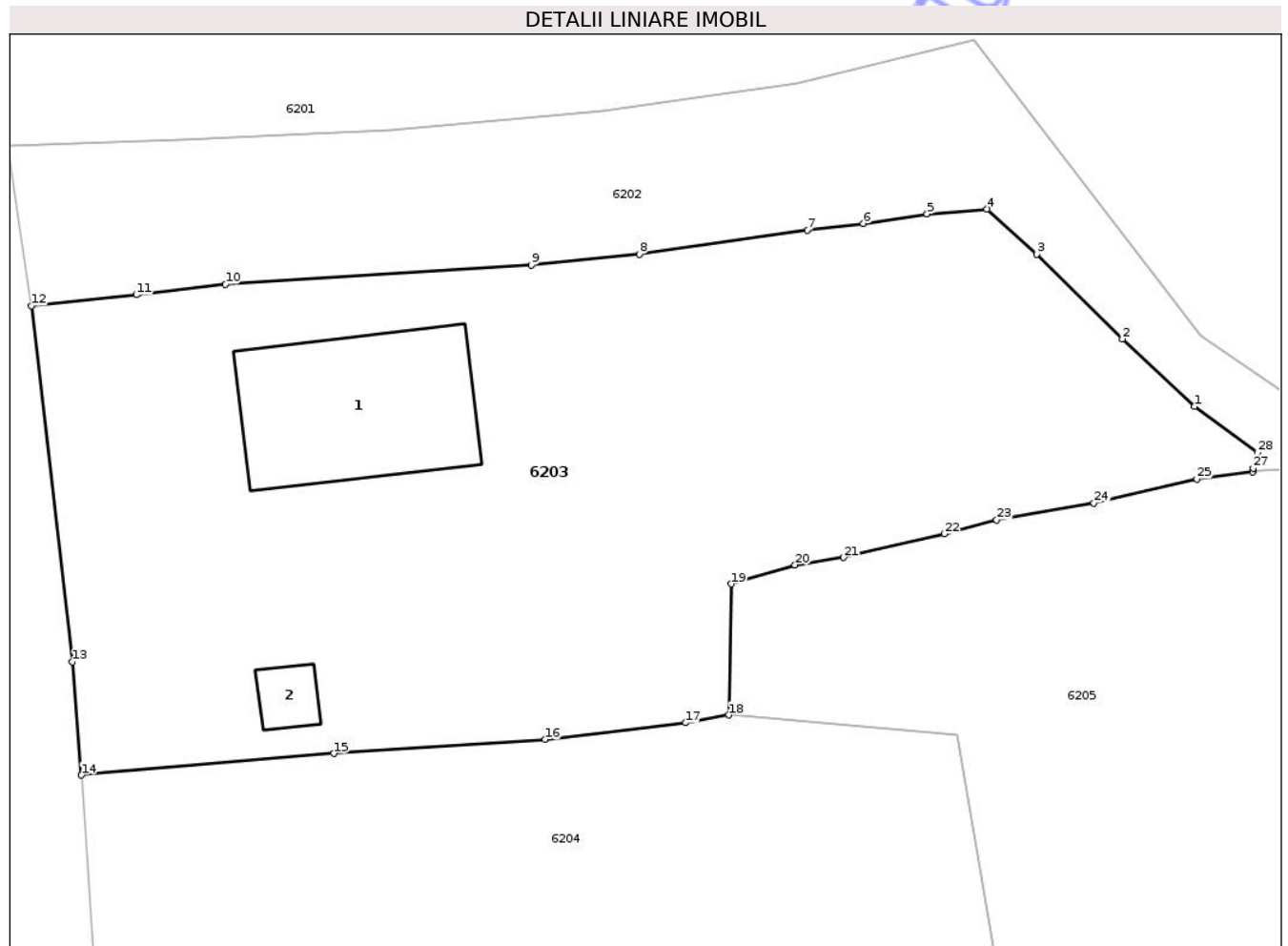
Inscrieri privind dezmembramintele dreptului de proprietate, drepturi reale de garanție și sarcini	Referințe
NU SUNT	

## Anexa Nr. 1 La Partea I

## Teren

Nr cadastral	Suprafața (mp)*	Observații / Referințe
	856	

\* Suprafața este determinată în planul de proiecție Stereo 70.



## Date referitoare la teren

Crt	Categorie folosință	Intra vilan	Suprafața (mp)	Tarla	Parcelă	Nr. topo	Observații / Referințe
1	curți constructii	DA	562	9	482/3, 483	-	
2	vie	DA	294	9	482/3, 483	-	

## Date referitoare la construcții

Crt	Număr	Destinație construcție	Supraf. (mp)	Situație juridică	Observații / Referințe
A1.1		construcții de locuințe	63	Cu acte	Nr. niveluri:1; S. construita la sol:63 mp; S. construita desfasurata:63 mp; LOCUINTA
A1.2		construcții anexa	7	Cu acte	Nr. niveluri:1; S. construita la sol:7 mp; S. construita desfasurata:7 mp; ANEXA

## Lungime Segmente

1) Valorile lungimilor segmentelor sunt obținute din proiecție în plan.

Punct început	X / Y	Punct sfârșit	X / Y	Lungime segment (** (m))
1	389.215,222 374.506,623	2	389.212,079 374.509,572	4.31
3	389.208,336 374.513,274	4	389.206,148 374.515,249	2.948

Punct început	X / Y	Punct sfârșit	X / Y	Lungime segment (** (m))
2	389.212,079 374.509,572	3	389.208,336 374.513,274	5.264
4	389.206,148 374.515,249	5	389.203,528 374.515,039	2.628

Punct început	X / Y	Punct sfârșit	X / Y	Lungime segment (** (m)	Punct început	X / Y	Punct sfârșit	X / Y	Lungime segment (** (m)
5	389.203,528 374.515,039	6	389.200,734 374.514,621	2.825	6	389.200,734 374.514,621	7	389.198,279 374.514,323	2.473
7	389.198,279 374.514,323	8	389.190,931 374.513,268	7.423	8	389.190,931 374.513,268	9	389.186,215 374.512,807	4.738
9	389.186,215 374.512,807	10	389.172,815 374.511,961	13.427	10	389.172,815 374.511,961	11	389.168,915 374.511,501	3.927
11	389.168,915 374.511,501	12	389.164,326 374.511,019	4.614	12	389.164,326 374.511,019	13	389.166,125 374.495,448	15.675
13	389.166,125 374.495,448	14	389.166,51 374.490,502	4.961	14	389.166,51 374.490,502	15	389.177,559 374.491,451	11.09
15	389.177,559 374.491,451	16	389.186,812 374.492,061	9.273	16	389.186,812 374.492,061	17	389.192,959 374.492,791	6.19
17	389.192,959 374.492,791	18	389.194,849 374.493,131	1.92	18	389.194,849 374.493,131	19	389.194,956 374.498,856	5.726
19	389.194,956 374.498,856	20	389.197,746 374.499,695	2.913	20	389.197,746 374.499,695	21	389.199,878 374.500,015	2.156
21	389.199,878 374.500,015	22	389.204,28 374.501,051	4.522	22	389.204,28 374.501,051	23	389.206,574 374.501,65	2.371
23	389.206,574 374.501,65	24	389.210,828 374.502,389	4.318	24	389.210,828 374.502,389	25	389.215,34 374.503,445	4.634
25	389.215,34 374.503,445	26	389.217,794 374.503,764	2.475	26	389.217,794 374.503,764	27	389.217,799 374.503,918	0.154
27	389.217,799 374.503,918	28	389.217,993 374.504,595	0.704	28	389.217,993 374.504,595	1	389.215,222 374.506,623	3.434

\*\* Lungimile segmentelor sunt determinate în planul de proiecție Stereo 70 și sunt rotunjite la 1 milimetru.

\*\*\* Distanța dintre puncte este formată din segmente cumulate ce sunt mai mici decât valoarea 1 milimetru.





## DATE DESPRE IMOBILUL NR. 6205

Oficiul de Cadastru și Publicitate Imobiliară GORJ  
Biroul de Cadastru și Publicitate Imobiliară Targu Jiu

## A. Partea I. Descrierea imobilului

TEREN Necunoscut

Adresa: Loc. Totea, Jud. Gorj

Nr. Crt	Nr cadastral Nr. topografic	Suprafața* (mp)	Observații / Referințe
A1	35817	Din acte: 2.965 Masurata: 4.304	Sector cadastral:119 Teren neimprejmuit; Suprafata CF 2965, pentru suprafata de 1339mp se noteaza posesia

## B. Partea II. Proprietari și acte

Inscrieri privitoare la dreptul de proprietate și alte drepturi reale		Referințe
<b>32741 / 21/05/2014</b>		
Act Notarial nr. 778, din 21/05/2014 emis de BNP Manta Claudiu;		
B2	Intabulare, drept de PROPRIETATEcu titlu de drept cumpărare, dobandit prin Conventie, cota actuala 1/1, cota initiala 1/1 1) <b>AMZA CONSTANTIN</b> , căsătorit cu	A1
/		
Act Administrativ nr. 1468, din 30/03/2026 emis de PRIMARIA LICURICI;		
B2	SE NOTEAZA POSESIA FAPTICA IN FAVOAREA LUI AMZA CONSTANTIN 1) <b>AMZA CONSTANTIN</b> <i>OBSERVATII: pentru suprafata de 1339mp se noteaza posesia</i>	A1
<b>32741 / 21/05/2014</b>		
Act Notarial nr. 778, din 21/05/2014 emis de BNP Manta Claudiu;		
B2	Intabulare, drept de PROPRIETATEcu titlu de drept cumpărare, dobandit prin Conventie, cota actuala 1/1, cota initiala 1/1 1) <b>AMZA CARMEN</b> , bun comun	A1

## C. Partea III. SARCINI

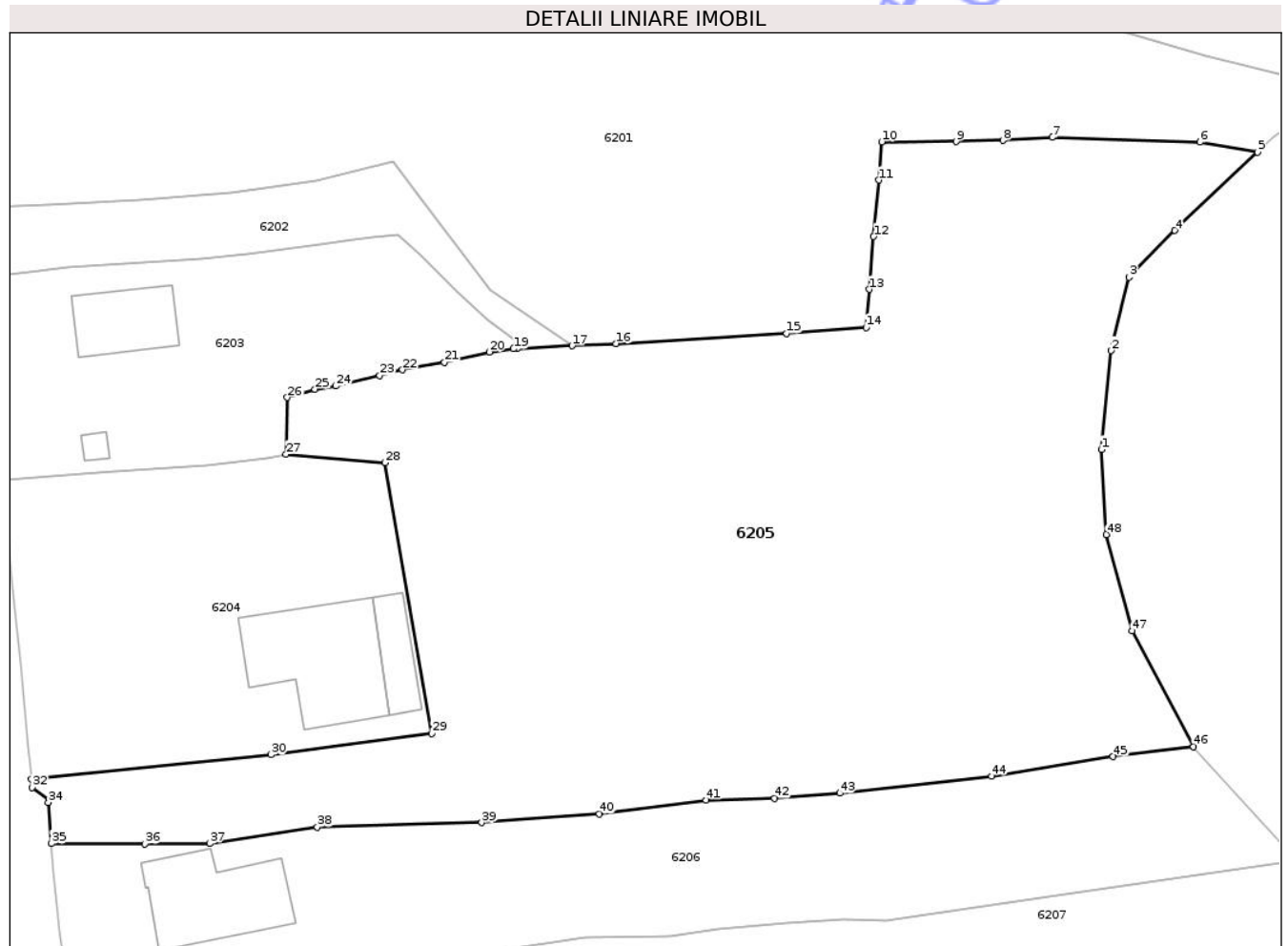
Inscrieri privind dezmembramintele dreptului de proprietate, drepturi reale de garanție și sarcini	Referințe
NU SUNT	

## Anexa Nr. 1 La Partea I

## Teren

Nr cadastral	Suprafața (mp)*	Observații / Referințe
35817	Din acte: 2.965 Masurata: 4.304	Suprafata CF 2965, pentru suprafata de 1339mp se noteaza posesia

\* Suprafața este determinată în planul de proiecție Stereo 70.



## Date referitoare la teren

Crt	Categorie folosință	Intra vilan	Suprafața (mp)	Tarla	Parcelă	Nr. topo	Observații / Referințe
1	pasune	DA	1.325	9	486,487	-	
2	pasune	NU	2.979	9	486,487	-	

## Lungime Segmente

1) Valorile lungimilor segmentelor sunt obținute din proiecție în plan.

Punct început	X / Y	Punct sfârșit	X / Y	Lungime segment
1	389.277,091 374.493,62	2	389.278,06 374.503,583	10.01
4	389.284,519 374.515,706	5	389.292,85 374.523,589	11.469
7	389.272,121 374.525,092	8	389.267,167 374.524,779	4.964
10	389.254,946 374.524,641	11	389.254,624 374.520,793	3.861
13	389.253,67 374.509,758	14	389.253,368 374.505,931	3.839
2	389.278,06 374.503,583	3	389.279,89 374.510,988	7.628
5	389.292,85 374.523,589	6	389.287,033 374.524,607	5.905
8	389.267,167 374.524,779	9	389.262,46 374.524,664	4.708
11	389.254,624 374.520,793	12	389.254,118 374.515,092	5.723
14	389.253,368 374.505,931	15	389.245,347 374.505,32	8.044
3	389.279,89 374.510,988	4	389.284,519 374.515,706	6.61
6	389.287,033 374.524,607	7	389.272,121 374.525,092	14.92
9	389.262,46 374.524,664	10	389.254,946 374.524,641	7.514
12	389.254,118 374.515,092	13	389.253,67 374.509,758	5.353
15	389.245,347 374.505,32	16	389.228,145 374.504,291	17.233

Punct început	X / Y	Punct sfârșit	X / Y	Lungime segment	Punct început	X / Y	Punct sfârșit	X / Y	Lungime segment	Punct început	X / Y	Punct sfârșit	X / Y	Lungime segment
16	389.228,145 374.504,291	17	389.223,684 374.504,075	4.466	17	389.223,684 374.504,075	18	389.218,116 374.503,806	5.574	18	389.218,116 374.503,806	19	389.217,794 374.503,764	0.325
19	389.217,794 374.503,764	20	389.215,34 374.503,445	2.475	20	389.215,34 374.503,445	21	389.210,828 374.502,389	4.634	21	389.210,828 374.502,389	22	389.206,574 374.501,65	4.318
22	389.206,574 374.501,65	23	389.204,28 374.501,051	2.371	23	389.204,28 374.501,051	24	389.199,878 374.500,015	4.522	24	389.199,878 374.500,015	25	389.197,746 374.499,695	2.156
25	389.197,746 374.499,695	26	389.194,956 374.498,856	2.913	26	389.194,956 374.498,856	27	389.194,849 374.493,131	5.726	27	389.194,849 374.493,131	28	389.204,831 374.492,276	10.019
28	389.204,831 374.492,276	29	389.209,558 374.464,981	27.701	29	389.209,558 374.464,981	30	389.193,308 374.462,816	16.394	30	389.193,308 374.462,816	31	389.169,151 374.460,36	24.282
31	389.169,151 374.460,36	32	389.169,222 374.459,531	0.832	32	389.169,222 374.459,531	33	389.170,965 374.458,214	2.185	33	389.170,965 374.458,214	34	389.170,855 374.458,02	0.223
34	389.170,855 374.458,02	35	389.171,163 374.453,884	4.147	35	389.171,163 374.453,884	36	389.180,572 374.453,836	9.409	36	389.180,572 374.453,836	37	389.187,156 374.453,879	6.584
37	389.187,156 374.453,879	38	389.197,99 374.455,522	10.958	38	389.197,99 374.455,522	39	389.214,57 374.455,974	16.586	39	389.214,57 374.455,974	40	389.226,435 374.456,878	11.899
40	389.226,435 374.456,878	41	389.237,215 374.458,258	10.868	41	389.237,215 374.458,258	42	389.244,129 374.458,412	6.916	42	389.244,129 374.458,412	43	389.250,727 374.458,954	6.62
43	389.250,727 374.458,954	44	389.266,019 374.460,651	15.386	44	389.266,019 374.460,651	45	389.278,273 374.462,637	12.414	45	389.278,273 374.462,637	46	389.286,392 374.463,624	8.179
46	389.286,392 374.463,624	47	389.280,177 374.475,314	13.239	47	389.280,177 374.475,314	48	389.277,598 374.485,041	10.063	48	389.277,598 374.485,041	1	389.277,091 374.493,62	8.594

\*\* Lungimile segmentelor sunt determinate în planul de proiecție Stereo 70 și sunt rotunjite la 1 milimetru.

\*\*\* Distanța dintre puncte este formată din segmente cumulate ce sunt mai mici decât valoarea 1 milimetru.



**DATE DESPRE IMOBILUL NR. 6208**

Oficiul de Cadastru și Publicitate Imobiliară GORJ  
Biroul de Cadastru și Publicitate Imobiliară Targu Jiu

**A. Partea I. Descrierea imobilului**

TEREN Necunoscut

Adresa: Loc. Totea, Jud. Gorj

Nr. Crt	Nr cadastral Nr. topografic	Suprafața* (mp)	Observații / Referințe
A1		3.014	Sector cadastral:119 Teren neimprejmuit;

**B. Partea II. Proprietari și acte**

Inscrieri privitoare la dreptul de proprietate și alte drepturi reale		Referințe
<b>0 / 16/04/2026</b>		
Act Normativ nr. 7, din 13/03/1996 emis de PARLAMENTUL ROMANIEI;		
B1	Intabulare, drept de PROPRIETATE, dobandit prin Lege, cota actuala 1/1 1) NEIDENTIFICAT NEIDENTIFICAT	A1
/		
Act Administrativ nr. 1468, din 30/03/2026 emis de PRIMARIA LICURICI;		
B2	Se noteaza posesia factica in favoarea lui CIOBANU ION, CIOBANU ELENA 1) CIOBANU ION 2) CIOBANU ELENA	A1

**C. Partea III. SARCINI .**

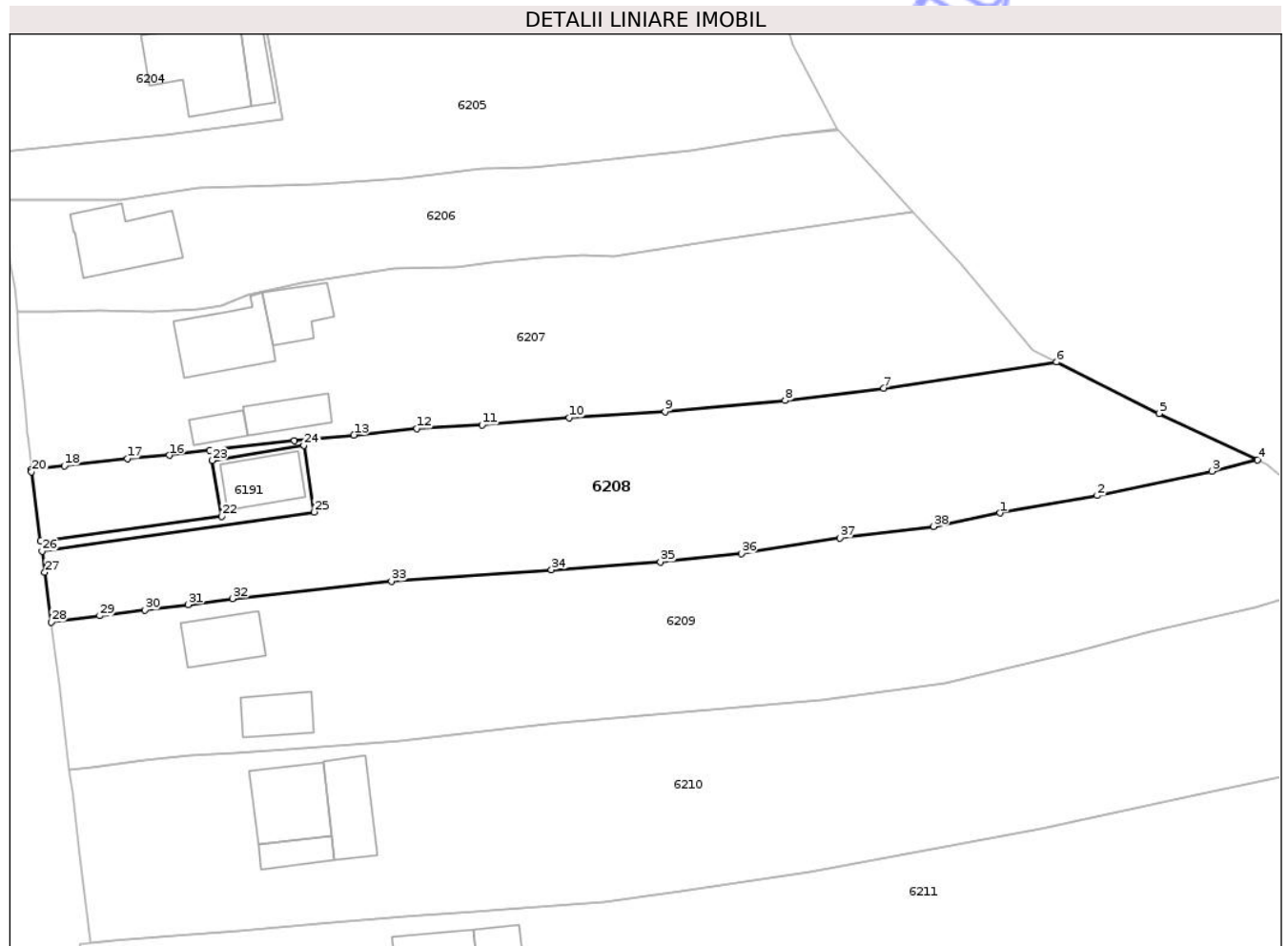
Inscrieri privind dezmembramintele dreptului de proprietate, drepturi reale de garanție și sarcini	Referințe
NU SUNT	

## Anexa Nr. 1 La Partea I

## Teren

Nr cadastral	Suprafața (mp)*	Observații / Referințe
	3.014	

\* Suprafața este determinată în planul de proiecție Stereo 70.



## Date referitoare la teren

Crt	Categorie folosință	Intra vilan	Suprafața (mp)	Tarla	Parcelă	Nr. topo	Observații / Referințe
1	arabil	DA	670	9	495/2, 496,,,,, 499	-	
2	vie	DA	242	9	495/2, 496,,,,, 499	-	
3	vie	DA	158	9	495/2, 496,,,,, 499	-	
4	vie	NU	515	9	495/2, 496,,,,, 499	-	
5	pasune	NU	1.429	9	495/2, 496,,,,, 499	-	

## Lungime Segmente

1) Valorile lungimilor segmentelor sunt obținute din proiecție în plan.

Punct început	X / Y	Punct sfârșit	X / Y	Lungime segment (** (m))
1	389.308,847 374.410,6	2	389.322,292 374.413,03	13.663

Punct început	X / Y	Punct sfârșit	X / Y	Lungime segment (** (m))
2	389.322,292 374.413,03	3	389.338,157 374.416,399	16.219

Punct început	X / Y	Punct sfârșit	X / Y	Lungime segment (** (m)
3	389.338,157 374.416,399	4	389.344,502 374.417,974	6.538
5	389.330,904 374.424,366	6	389.316,691 374.431,488	15.898
7	389.292,792 374.427,829	8	389.279,133 374.426,163	13.76
9	389.262,506 374.424,599	10	389.249,256 374.423,785	13.275
11	389.237,205 374.422,758	12	389.228,157 374.422,311	9.059
13	389.219,457 374.421,373	14	389.211,224 374.420,619	8.267
15	389.199,502 374.419,257	16	389.193,922 374.418,594	5.619
17	389.188,098 374.418,127	18	389.179,394 374.417,137	8.76
19	389.174,833 374.416,601	20	389.174,864 374.416,315	0.288
21	389.176,11 374.406,728	22	389.201,199 374.410,135	25.319
23	389.199,851 374.417,853	24	389.212,539 374.419,971	12.864
25	389.213,913 374.410,745	26	389.176,291 374.405,335	38.009
27	389.176,67 374.402,413	28	389.177,55 374.395,526	6.943
29	389.184,282 374.396,405	30	389.190,49 374.397,183	6.257
31	389.196,48 374.397,948	32	389.202,646 374.398,792	6.223
33	389.224,659 374.401,207	34	389.246,79 374.402,767	22.186
35	389.261,867 374.403,85	36	389.273,042 374.405,005	11.235
37	389.286,727 374.407,172	38	389.299,63 374.408,757	13.0

Punct început	X / Y	Punct sfârșit	X / Y	Lungime segment (** (m)
4	389.344,502 374.417,974	5	389.330,904 374.424,366	15.025
6	389.316,691 374.431,488	7	389.292,792 374.427,829	24.177
8	389.279,133 374.426,163	9	389.262,506 374.424,599	16.7
10	389.249,256 374.423,785	11	389.237,205 374.422,758	12.095
12	389.228,157 374.422,311	13	389.219,457 374.421,373	8.75
14	389.211,224 374.420,619	15	389.199,502 374.419,257	11.801
16	389.193,922 374.418,594	17	389.188,098 374.418,127	5.843
18	389.179,394 374.417,137	19	389.174,833 374.416,601	4.592
20	389.174,864 374.416,315	21	389.176,11 374.406,728	9.668
22	389.201,199 374.410,135	23	389.199,851 374.417,853	7.835
24	389.212,539 374.419,971	25	389.213,913 374.410,745	9.328
26	389.176,291 374.405,335	27	389.176,67 374.402,413	2.946
28	389.177,55 374.395,526	29	389.184,282 374.396,405	6.789
30	389.190,49 374.397,183	31	389.196,48 374.397,948	6.039
32	389.202,646 374.398,792	33	389.224,659 374.401,207	22.145
34	389.246,79 374.402,767	35	389.261,867 374.403,85	15.116
36	389.273,042 374.405,005	37	389.286,727 374.407,172	13.856
38	389.299,63 374.408,757	1	389.308,847 374.410,6	9.399

\*\* Lungimile segmentelor sunt determinate în planul de proiecție Stereo 70 și sunt rotunjite la 1 milimetru.

\*\*\* Distanța dintre puncte este formată din segmente cumulate ce sunt mai mici decât valoarea 1 milimetru.



**DATE DESPRE IMOBILUL NR. 6210**

Oficiul de Cadastru și Publicitate Imobiliară GORJ  
Biroul de Cadastru și Publicitate Imobiliară Targu Jiu

**A. Partea I. Descrierea imobilului**

TEREN Necunoscut

Adresa: Loc. Totea, Str Principală, Nr. 180, Jud. Gorj

Nr. Crt	Nr cadastral Nr. topografic	Suprafața* (mp)	Observații / Referințe
A1	36482	Din acte: 4.619 Masurata: 4.342	Sector cadastral:119 Teren neimprejmuit; Suprafata CF 4619mp, suprafata masuratori 4342mp

**Construcții**

Crt	Nr cadastral Nr. topografic	Adresa	Observații / Referințe
A1.1	36482-C1	Loc. Totea, Str Principală, Nr. 180, Jud. Gorj	Nr. niveluri:2; S. construita la sol:105 mp; S. construita desfasurata:210 mp; LOCUINTA
A1.2		Loc. Totea, Str Principală, Nr. 180, Jud. Gorj	Nr. niveluri:1; S. construita la sol:35 mp; S. construita desfasurata:35 mp; ANEXA
A1.3		Loc. Totea, Str Principală, Nr. 180, Jud. Gorj	Nr. niveluri:1; S. construita la sol:82 mp; S. construita desfasurata:82 mp; ANEXA

**B. Partea II. Proprietari și acte**

Inscrieri privitoare la dreptul de proprietate și alte drepturi reale	Referințe
<b>25408 / 07/04/2020</b>	
Act Notarial nr. 1528, din 03/03/2020 emis de NP PARAU CLAUDIA RADITA (act notarial nr 72 din 07.04.2020, emis de PARAU CLAUDIA RADITA);	
B1	A1
Intabulare, drept de PROPRIETATE, cu titlu de drept donatie, dobandit prin Conventie, cota actuala 1/1, cota initiala 1/1 1) IRIZA ELENA-CRISTIANA, bun propriu	
/	
Act Normativ nr. 7, din 13/03/1996 emis de PARLAMENTUL ROMANIEI;	
B2	A1.1, A1.2, A1.3
Intabulare, drept de PROPRIETATE, dobandit prin Lege, cota actuala 1/1 1) IRIZA ELENA-CRISTIANA	

**C. Partea III. SARCINI .**

Inscrieri privind dezmembramintele dreptului de proprietate, drepturi reale de garanție și sarcini	Referințe
NU SUNT	

## Anexa Nr. 1 La Partea I

## Teren

Nr cadastral	Suprafața (mp)*	Observații / Referințe
36482	Din acte: 4.619 Masurata: 4.342	Suprafata CF 4619mp, suprafata masuratori 4342mp

\* Suprafața este determinată în planul de proiecție Stereo 70.

## DETALII LINIARE IMOBIL



## Date referitoare la teren

Crt	Categorie folosință	Intra vilan	Suprafața (mp)	Tarla	Parcelă	Nr. topo	Observații / Referințe
1	curți constructii	DA	596	9	507/1, 508	-	
2	arabil	DA	446	9	505/1, 506	-	
3	pasune	DA	377	9	507/1, 509/1	-	
4	pasune	NU	2.923	9	509/1, 510/1, 511/1, 512/1, 513/1	-	

## Date referitoare la construcții

Crt	Număr	Destinație construcție	Supraf. (mp)	Situație juridică	Observații / Referințe
A1.1	36482-C1	construcții de locuințe	105	Cu acte	Nr. niveluri:2; S. construita la sol:105 mp; S. construita desfasurata:210 mp; LOCUINTA
A1.2		construcții anexa	35	Cu acte	Nr. niveluri:1; S. construita la sol:35 mp; S. construita desfasurata:35 mp; ANEXA
A1.3		construcții anexa	82	Cu acte	Nr. niveluri:1; S. construita la sol:82 mp; S. construita desfasurata:82 mp; ANEXA

## Lungime Segmente

1) Valorile lungimilor segmentelor sunt obținute din proiecție în plan.

Punct început	X / Y	Punct sfârșit	X / Y	Lungime segment (** (m)
1	389.186,155 374.351,452	2	389.192,468 374.351,98	6.335
3	389.203,542 374.352,922	4	389.214,612 374.353,861	11.11
5	389.226,556 374.354,836	6	389.236,172 374.355,438	9.635
7	389.244,901 374.356,129	8	389.254,052 374.356,926	9.186
9	389.264,757 374.358,272	10	389.282,577 374.360,965	18.022
11	389.314,579 374.366,921	12	389.335,171 374.371,507	21.096
13	389.357,414 374.376,112	14	389.362,446 374.377,601	5.248
15	389.361,418 374.383,007	16	389.360,361 374.392,113	9.167
17	389.358,937 374.398,977	18	389.357,759 374.401,841	3.097
19	389.344,146 374.397,561	20	389.329,659 374.394,297	14.85
21	389.319,159 374.391,455	22	389.301,232 374.387,162	18.434
23	389.284,168 374.384,689	24	389.247,847 374.381,665	36.447
25	389.240,178 374.380,854	26	389.225,808 374.379,186	14.466
27	389.219,191 374.378,673	28	389.210,217 374.378,0	8.999
29	389.203,056 374.377,401	30	389.196,802 374.377,094	6.262
31	389.190,562 374.376,386	32	389.183,239 374.375,53	7.373
33	389.180,054 374.375,053	34	389.180,571 374.372,075	3.023
35	389.181,598 374.363,203	36	389.182,493 374.355,227	8.026
37	389.182,981 374.351,147	1	389.186,155 374.351,452	3.189

Punct început	X / Y	Punct sfârșit	X / Y	Lungime segment (** (m)
2	389.192,468 374.351,98	3	389.203,542 374.352,922	11.114
4	389.214,612 374.353,861	5	389.226,556 374.354,836	11.984
6	389.236,172 374.355,438	7	389.244,901 374.356,129	8.756
8	389.254,052 374.356,926	9	389.264,757 374.358,272	10.789
10	389.282,577 374.360,965	11	389.314,579 374.366,921	32.552
12	389.335,171 374.371,507	13	389.357,414 374.376,112	22.715
14	389.362,446 374.377,601	15	389.361,418 374.383,007	5.503
16	389.360,361 374.392,113	17	389.358,937 374.398,977	7.01
18	389.357,759 374.401,841	19	389.344,146 374.397,561	14.27
20	389.329,659 374.394,297	21	389.319,159 374.391,455	10.878
22	389.301,232 374.387,162	23	389.284,168 374.384,689	17.242
24	389.247,847 374.381,665	25	389.240,178 374.380,854	7.712
26	389.225,808 374.379,186	27	389.219,191 374.378,673	6.637
28	389.210,217 374.378,0	29	389.203,056 374.377,401	7.186
30	389.196,802 374.377,094	31	389.190,562 374.376,386	6.28
32	389.183,239 374.375,53	33	389.180,054 374.375,053	3.221
34	389.180,571 374.372,075	35	389.181,598 374.363,203	8.931
36	389.182,493 374.355,227	37	389.182,981 374.351,147	4.109

\*\* Lungimile segmentelor sunt determinate în planul de proiecție Stereo 70 și sunt rotunjite la 1 milimetru.

\*\*\* Distanța dintre puncte este formată din segmente cumulate ce sunt mai mici decât valoarea 1 milimetru.





## DATE DESPRE IMOBILUL NR. 6211

Oficiul de Cadastru și Publicitate Imobiliară GORJ  
Biroul de Cadastru și Publicitate Imobiliară Targu Jiu

## A. Partea I. Descrierea imobilului

TEREN Necunoscut

Adresa: Loc. Totea, Jud. Gorj

Nr. Crt	Nr cadastral Nr. topografic	Suprafața* (mp)	Observații / Referințe
A1		4.852	Sector cadastral:119 Teren neimprejmuit;

## Construcții

Crt	Nr cadastral Nr. topografic	Adresa	Observații / Referințe
A1.1		Loc. Totea, Jud. Gorj	Nr. niveluri:1; S. construita la sol:71 mp; S. construita desfasurata:71 mp; LOCUINTA
A1.2		Loc. Totea, Jud. Gorj	Nr. niveluri:1; S. construita la sol:87 mp; S. construita desfasurata:87 mp; ANEXA
A1.3		Loc. Totea, Jud. Gorj	Nr. niveluri:1; S. construita la sol:5 mp; S. construita desfasurata:5 mp; ANEXA

## B. Partea II. Proprietari și acte

Inscrieri privitoare la dreptul de proprietate și alte drepturi reale		Referințe
<b>0 / 16/04/2026</b>		
Act Normativ nr. 7, din 13/03/1996 emis de PARLAMENTUL ROMANIEI;		
B1	Intabulare, drept de PROPRIETATE, dobandit prin Lege, cota actuala 1/1 1) NEIDENTIFICAT NEIDENTIFICAT	A1
/		
Act Administrativ nr. 1468, din 30/03/2026 emis de PRIMARIA LICURICI;		
B2	Se noteaza posesia factica in favoarea lui AMZA ION-PARASCHIV 1) AMZA ION-PARASCHIV	A1
Act Normativ nr. 7, din 13/03/1996 emis de PARLAMENTUL ROMANIEI;		
B3	Intabulare, drept de PROPRIETATE, dobandit prin Lege, cota actuala 1/1 1) AMZA ION-PARASCHIV	A1.1, A1.2, A1.3

## C. Partea III. SARCINI .

Inscrieri privind dezmembramintele dreptului de proprietate, drepturi reale de garanție și sarcini	Referințe
NU SUNT	

## Anexa Nr. 1 La Partea I

## Teren

Nr cadastral	Suprafața (mp)*	Observații / Referințe
	4.852	

\* Suprafața este determinată în planul de proiecție Stereo 70.

## DETALII LINIARE IMOBIL



## Date referitoare la teren

Crt	Categorie folosință	Intra vilan	Suprafața (mp)	Tarla	Parcelă	Nr. topo	Observații / Referințe
1	curți constructii	DA	500	9	511,...., 517	-	
2	arabil	DA	1.051	9	511,...., 517	-	
3	pasune	NU	3.301	9	511,...., 517	-	

## Date referitoare la construcții

Crt	Număr	Destinație construcție	Supraf. (mp)	Situație juridică	Observații / Referințe
A1.1		construcții de locuințe	71	Cu acte	Nr. niveluri:1; S. construita la sol:71 mp; S. construita desfasurata:71 mp; LOCUINTA
A1.2		construcții anexa	87	Cu acte	Nr. niveluri:1; S. construita la sol:87 mp; S. construita desfasurata:87 mp; ANEXA
A1.3		construcții anexa	5	Cu acte	Nr. niveluri:1; S. construita la sol:5 mp; S. construita desfasurata:5 mp; ANEXA

## Lungime Segmente

1) Valorile lungimilor segmentelor sunt obținute din proiecție în plan.

Punct început	X / Y	Punct sfârșit	X / Y	Lungime segment (** (m)	Punct început	X / Y	Punct sfârșit	X / Y	Lungime segment (** (m)
---------------	-------	---------------	-------	-------------------------	---------------	-------	---------------	-------	-------------------------

Punct început	X / Y	Punct sfârșit	X / Y	Lungime segment (** (m)
1	389.367,265 374.348,287	2	389.364,832 374.365,048	16.937
3	389.362,446 374.377,601	4	389.357,414 374.376,112	5.248
5	389.335,171 374.371,507	6	389.314,579 374.366,921	21.096
7	389.282,577 374.360,965	8	389.264,757 374.358,272	18.022
9	389.254,052 374.356,926	10	389.244,901 374.356,129	9.186
11	389.236,172 374.355,438	12	389.226,556 374.354,836	9.635
13	389.214,612 374.353,861	14	389.203,542 374.352,922	11.11
15	389.192,468 374.351,98	16	389.186,155 374.351,452	6.335
17	389.182,981 374.351,147	18	389.181,576 374.351,012	1.411
19	389.183,456 374.330,148	20	389.185,706 374.330,388	2.263
21	389.186,118 374.324,838	22	389.191,923 374.325,405	5.833
23	389.202,027 374.326,5	24	389.211,988 374.327,605	10.022
25	389.221,823 374.328,608	26	389.231,792 374.329,576	10.016
27	389.239,366 374.330,314	28	389.249,286 374.331,234	9.963
29	389.258,961 374.332,069	30	389.268,559 374.332,953	9.639
31	389.328,396 374.342,012	32	389.343,971 374.344,736	15.811

Punct început	X / Y	Punct sfârșit	X / Y	Lungime segment (** (m)
2	389.364,832 374.365,048	3	389.362,446 374.377,601	12.778
4	389.357,414 374.376,112	5	389.335,171 374.371,507	22.715
6	389.314,579 374.366,921	7	389.282,577 374.360,965	32.552
8	389.264,757 374.358,272	9	389.254,052 374.356,926	10.789
10	389.244,901 374.356,129	11	389.236,172 374.355,438	8.756
12	389.226,556 374.354,836	13	389.214,612 374.353,861	11.984
14	389.203,542 374.352,922	15	389.192,468 374.351,98	11.114
16	389.186,155 374.351,452	17	389.182,981 374.351,147	3.189
18	389.181,576 374.351,012	19	389.183,456 374.330,148	20.949
20	389.185,706 374.330,388	21	389.186,118 374.324,838	5.565
22	389.191,923 374.325,405	23	389.202,027 374.326,5	10.163
24	389.211,988 374.327,605	25	389.221,823 374.328,608	9.886
26	389.231,792 374.329,576	27	389.239,366 374.330,314	7.61
28	389.249,286 374.331,234	29	389.258,961 374.332,069	9.711
30	389.268,559 374.332,953	31	389.328,396 374.342,012	60.519
32	389.343,971 374.344,736	1	389.367,265 374.348,287	23.563

\*\* Lungimile segmentelor sunt determinate în planul de proiecție Stereo 70 și sunt rotunjite la 1 milimetru.

\*\*\* Distanța dintre puncte este formată din segmente cumulate ce sunt mai mici decât valoarea 1 milimetru.



**DATE DESPRE IMOBILUL NR. 6212**

Oficiul de Cadastru și Publicitate Imobiliară GORJ  
Biroul de Cadastru și Publicitate Imobiliară Targu Jiu

**A. Partea I. Descrierea imobilului**

TEREN Necunoscut

Adresa: Loc. Totea, Jud. Gorj

Nr. Crt	Nr cadastral Nr. topografic	Suprafața* (mp)	Observații / Referințe
A1		1.387	Sector cadastral:119 Teren neimprejmuit; Suprafata ACT 1260mp, pentru suprafata de 127mp se noteaza posesia.

**B. Partea II. Proprietari și acte**

Inscrieri privitoare la dreptul de proprietate și alte drepturi reale		Referințe
/		
Act Notarial nr. 157, din 06/08/2007 emis de NP CEZARINA CIOBANU;		
B1	Intabulare, drept de PROPRIETATE, dobandit prin Succesiune, cota actuala 1/1 1) AMZA ION	A1
Act Administrativ nr. 1468, din 30/03/2026 emis de PRIMARIA LICURICI;		
B2	SE NOTEAZA POSESIA FAPTICA IN FAVOAREA LUI AMZA ION 1) AMZA ION	A1

**C. Partea III. SARCINI .**

Inscrieri privind dezmembramintele dreptului de proprietate, drepturi reale de garanție și sarcini	Referințe
NU SUNT	

## Anexa Nr. 1 La Partea I

## Teren

Nr cadastral	Suprafața (mp)*	Observații / Referințe
	1.387	Suprafata ACT 1260mp, pentru suprafata de 127mp se noteaza posesia.

\* Suprafața este determinată în planul de proiecție Stereo 70.

## DETALII LINIARE IMOBIL



## Date referitoare la teren

Crt	Categorie folosință	Intra vilan	Suprafața (mp)	Tarla	Parcelă	Nr. topo	Observații / Referințe
1	arabil	DA	755	9	518, 519, 520	-	
2	pasune	NU	632	9	518, 519, 520	-	

## Lungime Segmente

1) Valorile lungimilor segmentelor sunt obținute din proiecție în plan.

Punct început	X / Y	Punct sfârșit	X / Y	Lungime segment (** (m))
1	389.333,464 374.336,73	2	389.347,105 374.339,165	13.857
3	389.365,443 374.341,43	4	389.368,16 374.342,123	2.804
5	389.367,265 374.348,287	6	389.343,971 374.344,736	23.563
7	389.328,396 374.342,012	8	389.268,559 374.332,953	60.519

Punct început	X / Y	Punct sfârșit	X / Y	Lungime segment (** (m))
2	389.347,105 374.339,165	3	389.365,443 374.341,43	18.477
4	389.368,16 374.342,123	5	389.367,265 374.348,287	6.229
6	389.343,971 374.344,736	7	389.328,396 374.342,012	15.811
8	389.268,559 374.332,953	9	389.258,961 374.332,069	9.639

Punct început	X / Y	Punct sfârșit	X / Y	Lungime segment (** (m)
9	389.258,961 374.332,069	10	389.249,286 374.331,234	9.711
11	389.239,366 374.330,314	12	389.231,792 374.329,576	7.61
13	389.221,823 374.328,608	14	389.211,988 374.327,605	9.886
15	389.202,027 374.326,5	16	389.191,923 374.325,405	10.163
17	389.186,118 374.324,838	18	389.186,783 374.315,879	8.984
19	389.193,519 374.317,07	20	389.198,819 374.317,728	5.341
21	389.213,033 374.319,092	22	389.225,664 374.320,52	12.711
23	389.235,125 374.321,594	24	389.247,473 374.322,562	12.386
25	389.255,65 374.323,698	26	389.308,764 374.331,067	53.623
27	389.323,685 374.334,311	1	389.333,464 374.336,73	10.074

Punct început	X / Y	Punct sfârșit	X / Y	Lungime segment (** (m)
10	389.249,286 374.331,234	11	389.239,366 374.330,314	9.963
12	389.231,792 374.329,576	13	389.221,823 374.328,608	10.016
14	389.211,988 374.327,605	15	389.202,027 374.326,5	10.022
16	389.191,923 374.325,405	17	389.186,118 374.324,838	5.833
18	389.186,783 374.315,879	19	389.193,519 374.317,07	6.84
20	389.198,819 374.317,728	21	389.213,033 374.319,092	14.279
22	389.225,664 374.320,52	23	389.235,125 374.321,594	9.522
24	389.247,473 374.322,562	25	389.255,65 374.323,698	8.256
26	389.308,764 374.331,067	27	389.323,685 374.334,311	15.27

\*\* Lungimile segmentelor sunt determinate în planul de proiecție Stereo 70 și sunt rotunjite la 1 milimetru.

\*\*\* Distanța dintre puncte este formată din segmente cumulate ce sunt mai mici decât valoarea 1 milimetru.



**DATE DESPRE IMOBILUL NR. 6214**

Oficiul de Cadastru și Publicitate Imobiliară GORJ  
Biroul de Cadastru și Publicitate Imobiliară Targu Jiu

**A. Partea I. Descrierea imobilului**

TEREN Necunoscut

Adresa: Loc. Totea, Jud. Gorj

Nr. Crt	Nr cadastral Nr. topografic	Suprafața* (mp)	Observații / Referințe
A1		4.527	Sector cadastral:119 Teren neimprejmuit;

**B. Partea II. Proprietari și acte**

Inscrieri privitoare la dreptul de proprietate și alte drepturi reale		Referințe
<b>0 / 16/04/2026</b>		
Act Normativ nr. 7, din 13/03/1996 emis de PARLAMENTUL ROMANIEI;		
B1	Intabulare, drept de PROPRIETATE, dobandit prin Lege, cota actuala 1/1 1) NEIDENTIFICAT NEIDENTIFICAT	A1
/		
Act Administrativ nr. 1468, din 30/03/2026 emis de PRIMARIA LICURICI;		
B2	Se noteaza posesia factica in favoarea lui AMZA VALENTIN 1) AMZA VALENTIN	A1

**C. Partea III. SARCINI .**

Inscrieri privind dezmembramintele dreptului de proprietate, drepturi reale de garanție și sarcini	Referințe
NU SUNT	

## Anexa Nr. 1 La Partea I

## Teren

Nr cadastral	Suprafața (mp)*	Observații / Referințe
	4.527	

\* Suprafața este determinată în planul de proiecție Stereo 70.



## Date referitoare la teren

Crt	Categorie folosință	Intra vilan	Suprafața (mp)	Tarla	Parcelă	Nr. topo	Observații / Referințe
1	arabil	DA	1.127	9	524, 525	-	
2	vie	DA	320	9	524, 525	-	
3	vie	NU	246	9	524, 525	-	
4	arabil	NU	2.834	9	524, 525	-	

## Lungime Segmente

1) Valorile lungimilor segmentelor sunt obținute din proiecție în plan.

Punct început	X / Y	Punct sfârșit	X / Y	Lungime segment	Punct început	X / Y	Punct sfârșit	X / Y	Lungime segment	Punct început	X / Y	Punct sfârșit	X / Y	Lungime segment
1	389.384,964 374.335,364	2	389.369,918 374.332,846	15.255	2	389.369,918 374.332,846	3	389.369,859 374.333,153	0.313	3	389.369,859 374.333,153	4	389.362,345 374.331,611	7.671
4	389.362,345 374.331,611	5	389.350,694 374.328,869	11.969	5	389.350,694 374.328,869	6	389.340,274 374.327,486	10.511	6	389.340,274 374.327,486	7	389.325,116 374.324,425	15.464
7	389.325,116 374.324,425	8	389.310,457 374.321,193	15.011	8	389.310,457 374.321,193	9	389.303,251 374.319,989	7.306	9	389.303,251 374.319,989	10	389.293,183 374.317,594	10.349

Punct început	X / Y	Punct sfârșit	X / Y	Lungime segment	Punct început	X / Y	Punct sfârșit	X / Y	Lungime segment	Punct început	X / Y	Punct sfârșit	X / Y	Lungime segment
10	389.293,183 374.317,594	11	389.277,239 374.314,666	16.211	11	389.277,239 374.314,666	12	389.269,838 374.313,196	7.546	12	389.269,838 374.313,196	13	389.260,027 374.312,157	9.866
13	389.260,027 374.312,157	14	389.248,594 374.310,934	11.498	14	389.248,594 374.310,934	15	389.235,1 374.309,72	13.548	15	389.235,1 374.309,72	16	389.224,933 374.308,748	10.213
16	389.224,933 374.308,748	17	389.211,127 374.307,616	13.852	17	389.211,127 374.307,616	18	389.202,984 374.307,261	8.151	18	389.202,984 374.307,261	19	389.189,036 374.305,405	14.071
19	389.189,036 374.305,405	20	389.194,688 374.293,137	13.507	20	389.194,688 374.293,137	21	389.202,166 374.282,894	12.682	21	389.202,166 374.282,894	22	389.211,264 374.284,183	9.189
22	389.211,264 374.284,183	23	389.219,406 374.284,829	8.168	23	389.219,406 374.284,829	24	389.231,248 374.286,349	11.939	24	389.231,248 374.286,349	25	389.244,661 374.287,785	13.49
25	389.244,661 374.287,785	26	389.256,974 374.289,791	12.475	26	389.256,974 374.289,791	27	389.267,805 374.291,285	10.934	27	389.267,805 374.291,285	28	389.281,018 374.292,828	13.303
28	389.281,018 374.292,828	29	389.292,624 374.294,756	11.765	29	389.292,624 374.294,756	30	389.303,409 374.296,935	11.003	30	389.303,409 374.296,935	31	389.311,861 374.298,539	8.603
31	389.311,861 374.298,539	32	389.321,844 374.300,475	10.169	32	389.321,844 374.300,475	33	389.332,227 374.302,604	10.599	33	389.332,227 374.302,604	34	389.343,161 374.304,211	11.051
34	389.343,161 374.304,211	35	389.351,895 374.305,772	8.872	35	389.351,895 374.305,772	36	389.362,248 374.306,927	10.417	36	389.362,248 374.306,927	37	389.378,339 374.310,966	16.59
37	389.378,339 374.310,966	38	389.402,65 374.315,651	24.758	38	389.402,65 374.315,651	39	389.404,872 374.320,366	5.212	39	389.404,872 374.320,366	40	389.402,124 374.319,745	2.817
40	389.402,124 374.319,745	41	389.390,118 374.317,525	12.21	41	389.390,118 374.317,525	1	389.384,964 374.335,364	18.569					

\*\* Lungimile segmentelor sunt determinate în planul de proiecție Stereo 70 și sunt rotunjite la 1 milimetru.

\*\*\* Distanța dintre puncte este formată din segmente cumulate ce sunt mai mici decât valoarea 1 milimetru.

Neutilizabil în Procesul Civil



**DATE DESPRE IMOBILUL NR. 6216**

Oficiul de Cadastru și Publicitate Imobiliară GORJ  
Biroul de Cadastru și Publicitate Imobiliară Targu Jiu

**A. Partea I. Descrierea imobilului**

TEREN Necunoscut

Adresa: Loc. Totea, Jud. Gorj

Nr. Crt	Nr cadastral Nr. topografic	Suprafața* (mp)	Observații / Referințe
A1		752	Sector cadastral:119 Teren neimprejmuit;

**B. Partea II. Proprietari și acte**

Inscrieri privitoare la dreptul de proprietate și alte drepturi reale	Referințe
<b>0 / 16/04/2026</b>	
Act Normativ nr. 7, din 13/03/1996 emis de PARLAMENTUL ROMANIEI;	
B1	A1
Intabulare, drept de PROPRIETATE, dobândit prin Lege, cota actuala 1/1 1) NEIDENTIFICAT NEIDENTIFICAT	
/	
Act Administrativ nr. 1468, din 30/03/2026 emis de PRIMARIA LICURICI;	
B2	A1
Se noteaza posesia factica in favoarea lui AMZA VALENTIN 1) AMZA VALENTIN	

**C. Partea III. SARCINI .**

Inscrieri privind dezmembramintele dreptului de proprietate, drepturi reale de garanție și sarcini	Referințe
NU SUNT	

## Anexa Nr. 1 La Partea I

## Teren

Nr cadastral	Suprafața (mp)*	Observații / Referințe
	752	

\* Suprafața este determinată în planul de proiecție Stereo 70.

## DETALII LINIARE IMOBIL



## Date referitoare la teren

Crt	Categorie folosință	Intra vilan	Suprafața (mp)	Tarla	Parcelă	Nr. topo	Observații / Referințe
1	pasune	DA	628	9	534, 535/2	-	
2	pasune	NU	124	9	534, 535/2	-	

## Lungime Segmente

1) Valorile lungimilor segmentelor sunt obținute din proiecție în plan.

Punct început	X / Y	Punct sfârșit	X / Y	Lungime segment (** (m)
1	389.343,097 374.279,862	2	389.357,425 374.282,856	14.637
2	389.357,425 374.282,856	3	389.382,395 374.289,922	25.951
3	389.382,395 374.289,922	4	389.391,239 374.291,437	8.973
4	389.391,239 374.291,437	5	389.394,631 374.298,636	7.958

Punct început	X / Y	Punct sfârşit	X / Y	Lungime segment (** (m)
5	389.394,631 374.298,636	6	389.369,649 374.294,191	25.374
6	389.369,649 374.294,191	7	389.324,212 374.283,705	46.631
7	389.324,212 374.283,705	8	389.312,185 374.281,336	12.258
8	389.312,185 374.281,336	9	389.303,285 374.280,158	8.978
9	389.303,285 374.280,158	10	389.297,598 374.278,689	5.874
10	389.297,598 374.278,689	11	389.296,139 374.278,51	1.47
11	389.296,139 374.278,51	12	389.296,624 374.275,651	2.9
12	389.296,624 374.275,651	13	389.297,28 374.273,059	2.674
13	389.297,28 374.273,059	14	389.297,51 374.270,762	2.308
14	389.297,51 374.270,762	15	389.307,209 374.272,294	9.819
15	389.307,209 374.272,294	16	389.316,853 374.274,275	9.845
16	389.316,853 374.274,275	17	389.328,866 374.277,043	12.328
17	389.328,866 374.277,043	1	389.343,097 374.279,862	14.508

\*\* Lungimile segmentelor sunt determinate în planul de proiecție Stereo 70 și sunt rotunjite la 1 milimetru.

\*\*\* Distanța dintre puncte este formată din segmente cumulate ce sunt mai mici decât valoarea 1 milimetru.



**DATE DESPRE IMOBILUL NR. 6218**

Oficiul de Cadastru și Publicitate Imobiliară GORJ  
Biroul de Cadastru și Publicitate Imobiliară Targu Jiu

**A. Partea I. Descrierea imobilului**

TEREN Necunoscut

Adresa: Loc. Totea, Jud. Gorj

Nr. Crt	Nr cadastral Nr. topografic	Suprafața* (mp)	Observații / Referințe
A1		1.012	Sector cadastral:119 Teren neimprejmuit;

**B. Partea II. Proprietari și acte**

Inscrieri privitoare la dreptul de proprietate și alte drepturi reale	Referințe
<b>0 / 16/04/2026</b>	
Act Normativ nr. 7, din 13/03/1996 emis de PARLAMENTUL ROMANIEI;	
B1	A1
Intabulare, drept de PROPRIETATE, dobandit prin Lege, cota actuala 1/1 1) NEIDENTIFICAT NEIDENTIFICAT	
/	
Act Administrativ nr. 1468, din 30/03/2026 emis de PRIMARIA LICURICI;	
B2	A1
Se noteaza posesia factica in favoarea lui CIOBANU ION 1) CIOBANU ION	

**C. Partea III. SARCINI .**

Inscrieri privind dezmembramintele dreptului de proprietate, drepturi reale de garanție și sarcini	Referințe
NU SUNT	

## Anexa Nr. 1 La Partea I

## Teren

Nr cadastral	Suprafața (mp)*	Observații / Referințe
	1.012	

\* Suprafața este determinată în planul de proiecție Stereo 70.



## Date referitoare la teren

Crt	Categorie folosință	Intravilan	Suprafața (mp)	Tarla	Parcelă	Nr. topo	Observații / Referințe
1	arabil	DA	189	9	536, 539/2, 540/1	-	
2	pasune	DA	800	9	536, 539/2, 540/1	-	
3	pasune	NU	23	9	536, 539/2, 540/1	-	

## Lungime Segmente

1) Valorile lungimilor segmentelor sunt obținute din proiecție în plan.

Punct început	X / Y	Punct sfârșit	X / Y	Lungime segment (** (m))
1	389.387,035 374.282,517	2	389.391,239 374.291,437	9.861
3	389.382,395 374.289,922	4	389.357,425 374.282,856	25.951
5	389.343,097 374.279,862	6	389.328,866 374.277,043	14.508

Punct început	X / Y	Punct sfârșit	X / Y	Lungime segment (** (m))
2	389.391,239 374.291,437	3	389.382,395 374.289,922	8.973
4	389.357,425 374.282,856	5	389.343,097 374.279,862	14.637
6	389.328,866 374.277,043	7	389.316,853 374.274,275	12.328

Punct început	X / Y	Punct sfârșit	X / Y	Lungime segment (** (m)	Punct început	X / Y	Punct sfârșit	X / Y	Lungime segment (** (m)
7	389.316,853 374.274,275	8	389.307,209 374.272,294	9.845	8	389.307,209 374.272,294	9	389.297,51 374.270,762	9.819
9	389.297,51 374.270,762	10	389.297,981 374.267,934	2.867	10	389.297,981 374.267,934	11	389.298,006 374.267,696	0.239
11	389.298,006 374.267,696	12	389.298,418 374.263,752	3.965	12	389.298,418 374.263,752	13	389.288,039 374.262,707	10.431
13	389.288,039 374.262,707	14	389.280,979 374.261,824	7.115	14	389.280,979 374.261,824	15	389.275,262 374.260,441	5.882
15	389.275,262 374.260,441	16	389.265,887 374.258,938	9.495	16	389.265,887 374.258,938	17	389.258,808 374.257,6	7.204
17	389.258,808 374.257,6	18	389.252,475 374.256,286	6.468	18	389.252,475 374.256,286	19	389.243,553 374.254,466	9.106
19	389.243,553 374.254,466	20	389.234,791 374.252,637	8.951	20	389.234,791 374.252,637	21	389.228,196 374.251,185	6.753
21	389.228,196 374.251,185	22	389.224,841 374.250,525	3.419	22	389.224,841 374.250,525	23	389.226,807 374.248,348	2.933
23	389.226,807 374.248,348	24	389.234,68 374.250,215	8.091	24	389.234,68 374.250,215	25	389.249,068 374.253,256	14.706
25	389.249,068 374.253,256	26	389.268,286 374.256,671	19.519	26	389.268,286 374.256,671	27	389.284,774 374.259,744	16.772
27	389.284,774 374.259,744	28	389.298,357 374.260,809	13.625	28	389.298,357 374.260,809	29	389.314,85 374.264,147	16.827
29	389.314,85 374.264,147	30	389.335,439 374.268,773	21.102	30	389.335,439 374.268,773	1	389.387,035 374.282,517	53.395

\*\* Lungimile segmentelor sunt determinate în planul de proiecție Stereo 70 și sunt rotunjite la 1 milimetru.

\*\*\* Distanța dintre puncte este formată din segmente cumulate ce sunt mai mici decât valoarea 1 milimetru.



**DATE DESPRE IMOBILUL NR. 6220**

Oficiul de Cadastru și Publicitate Imobiliară GORJ  
Biroul de Cadastru și Publicitate Imobiliară Targu Jiu

**A. Partea I. Descrierea imobilului**

TEREN Intravilan

Adresa: Loc. Totea, Str Principală, Nr. 172, Jud. Gorj

Nr. Crt	Nr cadastral Nr. topografic	Suprafața* (mp)	Observații / Referințe
A1		2.524	Sector cadastral:119 Teren neimprejmuit;

**Construcții**

Crt	Nr cadastral Nr. topografic	Adresa	Observații / Referințe
A1.1		Loc. Totea, Str Principală, Nr. 172, Jud. Gorj	Nr. niveluri:1; S. construita la sol:61 mp; S. construita desfasurata:61 mp; LOCUINTA

**B. Partea II. Proprietari și acte**

Inscrieri privitoare la dreptul de proprietate și alte drepturi reale		Referințe
<b>0 / 16/04/2026</b>		
Act Normativ nr. 7, din 13/03/1996 emis de PARLAMENTUL ROMANIEI;		
B1	Intabulare, drept de PROPRIETATE, dobandit prin Lege, cota actuala 1/1 1) NEIDENTIFICAT NEIDENTIFICAT	A1
/		
Act Administrativ nr. 1468, din 30/03/2026 emis de PRIMARIA LICURICI;		
B2	Se noteaza posesia factica in favoarea lui CIOBANU CONSTANTIN 1) CIOBANU CONSTANTIN	A1
Act Normativ nr. 7, din 13/03/1996 emis de PARLAMENTUL ROMANIEI;		
B3	Intabulare, drept de PROPRIETATE, dobandit prin Lege, cota actuala 1/1 1) CIOBANU CONSTANTIN	A1.1

**C. Partea III. SARCINI .**

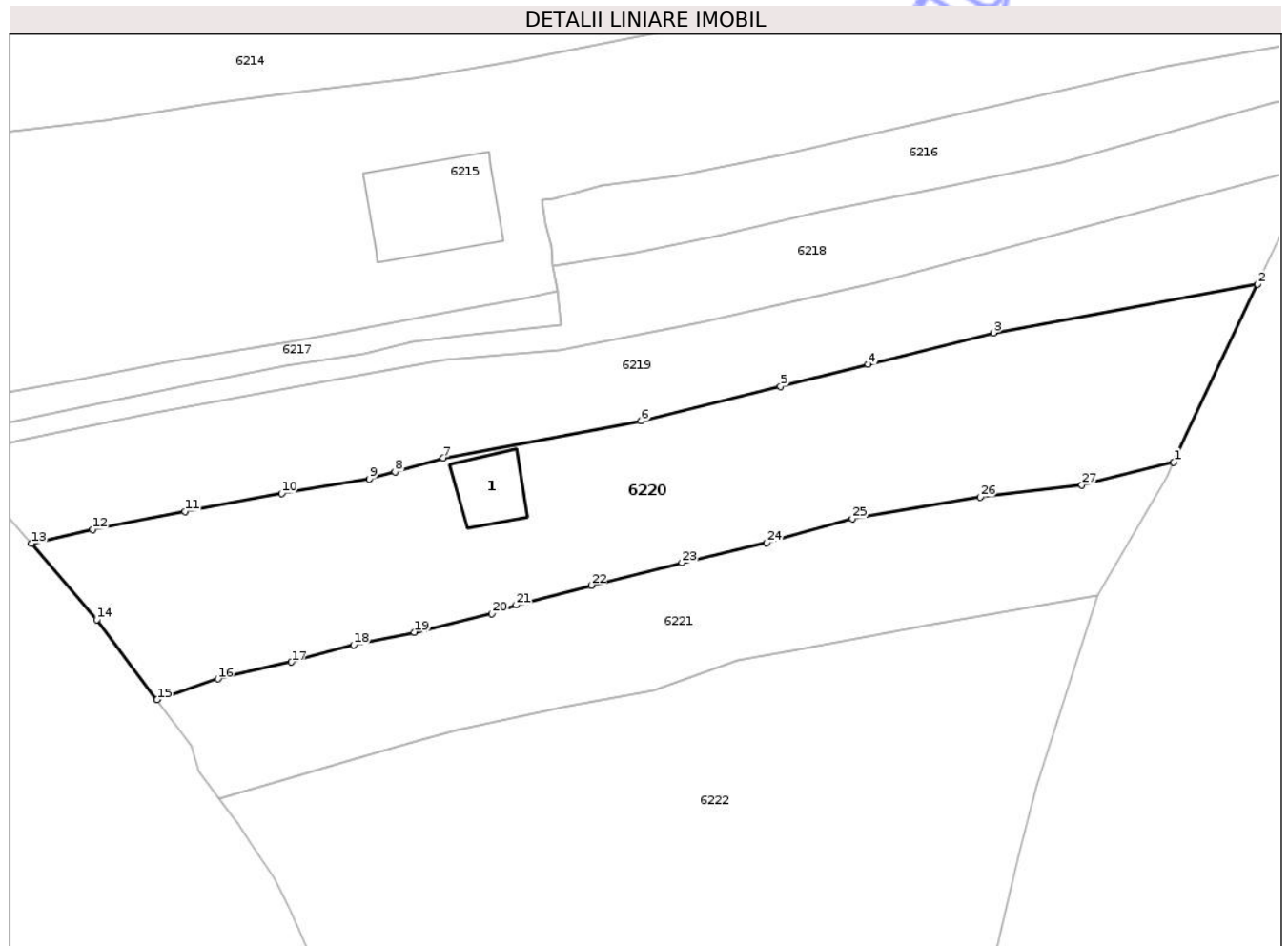
Inscrieri privind dezmembramintele dreptului de proprietate, drepturi reale de garanție și sarcini	Referințe
NU SUNT	

## Anexa Nr. 1 La Partea I

## Teren

Nr cadastral	Suprafața (mp)*	Observații / Referințe
	2.524	

\* Suprafața este determinată în planul de proiecție Stereo 70.



## Date referitoare la teren

Crt	Categorie folosință	Intravilan	Suprafața (mp)	Tarla	Parcelă	Nr. topo	Observații / Referințe
1	curti constructii	DA	547	9	541/2, 542, 545	-	
2	vie	DA	529	9	541/2, 542, 545	-	
3	pasune	DA	1.448	9	541/2, 542, 545	-	

## Date referitoare la construcții

Crt	Număr	Destinație construcție	Supraf. (mp)	Situație juridică	Observații / Referințe
A1.1		construcții de locuințe	61	Cu acte	Nr. niveluri:1; S. construita la sol:61 mp; S. construita desfasurata:61 mp; LOCUINTA

## Lungime Segmente

1) Valorile lungimilor segmentelor sunt obținute din proiecție în plan.

Punct început	X / Y	Punct sfârșit	X / Y	Lungime segment (** (m)
1	389.370,608 374.247,659	2	389.380,471 374.268,586	23.135
3	389.349,362 374.262,879	4	389.334,598 374.259,142	15.23

Punct început	X / Y	Punct sfârșit	X / Y	Lungime segment (** (m)
2	389.380,471 374.268,586	3	389.349,362 374.262,879	31.628
4	389.334,598 374.259,142	5	389.324,29 374.256,579	10.622

Punct început	X / Y	Punct sfârșit	X / Y	Lungime segment (** (m)
5	389.324,29 374.256,579	6	389.307,906 374.252,507	16.882
7	389.284,576 374.248,149	8	389.278,873 374.246,503	5.936
9	389.275,85 374.245,683	10	389.265,523 374.243,965	10.469
11	389.254,123 374.241,842	12	389.243,281 374.239,709	11.05
13	389.236,061 374.238,091	14	389.243,75 374.229,123	11.813
15	389.250,855 374.219,698	16	389.258,011 374.222,17	7.571
17	389.266,687 374.224,151	18	389.274,018 374.226,15	7.599
19	389.281,164 374.227,66	20	389.290,305 374.229,849	9.399
21	389.293,15 374.230,849	22	389.301,983 374.233,163	9.131
23	389.312,676 374.235,822	24	389.322,647 374.238,176	10.245
25	389.332,744 374.240,983	26	389.347,779 374.243,541	15.251
27	389.359,777 374.244,98	1	389.370,608 374.247,659	11.157

Punct început	X / Y	Punct sfârșit	X / Y	Lungime segment (** (m)
6	389.307,906 374.252,507	7	389.284,576 374.248,149	23.734
8	389.278,873 374.246,503	9	389.275,85 374.245,683	3.132
10	389.265,523 374.243,965	11	389.254,123 374.241,842	11.596
12	389.243,281 374.239,709	13	389.236,061 374.238,091	7.399
14	389.243,75 374.229,123	15	389.250,855 374.219,698	11.803
16	389.258,011 374.222,17	17	389.266,687 374.224,151	8.899
18	389.274,018 374.226,15	19	389.281,164 374.227,66	7.304
20	389.290,305 374.229,849	21	389.293,15 374.230,849	3.016
22	389.301,983 374.233,163	23	389.312,676 374.235,822	11.019
24	389.322,647 374.238,176	25	389.332,744 374.240,983	10.48
26	389.347,779 374.243,541	27	389.359,777 374.244,98	12.084

\*\* Lungimile segmentelor sunt determinate în planul de proiecție Stereo 70 și sunt rotunjite la 1 milimetru.

\*\*\* Distanța dintre puncte este formată din segmente cumulate ce sunt mai mici decât valoarea 1 milimetru.





## DATE DESPRE IMOBILUL NR. 6222

Oficiul de Cadastru și Publicitate Imobiliară GORJ  
Biroul de Cadastru și Publicitate Imobiliară Targu Jiu

## A. Partea I. Descrierea imobilului

TEREN Intravilan

Adresa: Loc. Totea, Str Principală, Nr. 170, Jud. Gorj

Nr. Crt	Nr cadastral Nr. topografic	Suprafața* (mp)	Observații / Referințe
A1	35909	4.846	Sector cadastral:119 Teren neimpregmuit;

## Construcții

Crt	Nr cadastral Nr. topografic	Adresa	Observații / Referințe
A1.1	35909-C1	Loc. Totea, Str Principală, Nr. 170, Jud. Gorj	Nr. niveluri:2; S. construita la sol:97 mp; Constructie locuinta P+1 din caramida, acoperita cu tigla, cu 3 camere si beci.
A1.2	35909-C2	Loc. Totea, Str Principală, Nr. 170, Jud. Gorj	Nr. niveluri:1; S. construita la sol:71 mp; S. construita desfasurata:71 mp; Constructie anexa parter din caramida si boltari, acoperita cu tabla.
A1.3		Loc. Totea, Str Principală, Nr. 170, Jud. Gorj	Nr. niveluri:1; S. construita la sol:38 mp; S. construita desfasurata:38 mp; ANEXA

## B. Partea II. Proprietari și acte

Inscrieri privitoare la dreptul de proprietate și alte drepturi reale	Referințe
<b>15658 / 31/03/2015</b>	
Act Notarial nr. 1540, din 27/03/2015 emis de NP ALDOIU MARIANA MIRELA;	
B1	A1
Intabulare, drept de PROPRIETATEcu titlu de drept întreținere, dobandit prin Conventie, cota actuala 1/1, cota initiala 1/1	
1) MUNTEANU ALINA RAMONA	
2) MUNTEANU IULIAN, bun comun	
/	
Act Normativ nr. 7, din 13/03/1996 emis de PARLAMENTUL ROMANIEI;	
B2	A1.1, A1.2, A1.3
Intabulare, drept de PROPRIETATE, dobandit prin Lege, cota actuala 1/1	
1) MUNTEANU IULIAN	
2) MUNTEANU ALINA RAMONA	

## C. Partea III. SARCINI

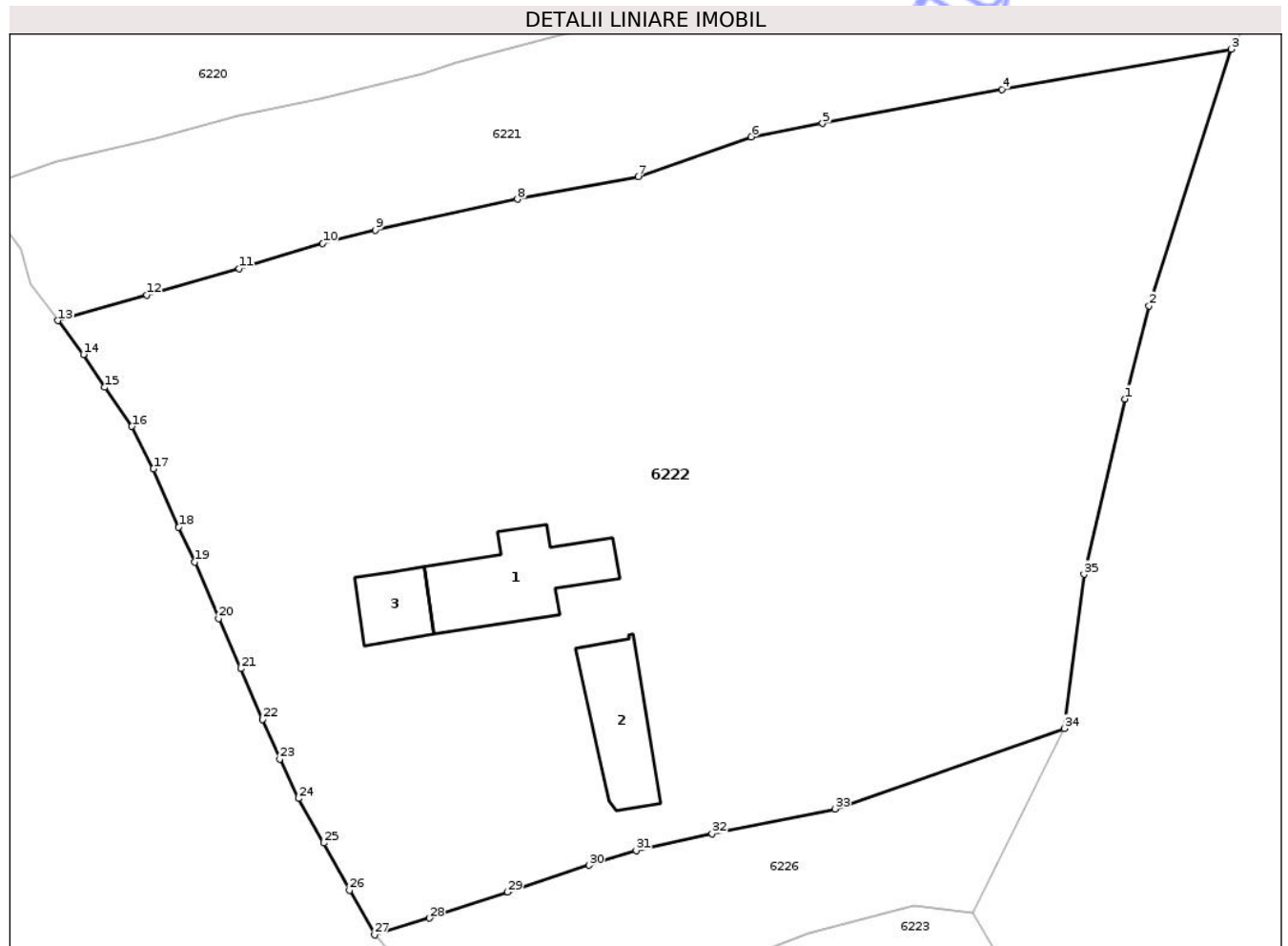
Inscrieri privind dezmembramintele dreptului de proprietate, drepturi reale de garanție și sarcini	Referințe
<b>15658 / 31/03/2015</b>	
Act Notarial nr. 1540, din 27/03/2015 emis de NP ALDOIU MARIANA MIRELA;	
C1	A1, A1.1, A1.2
Se intabulează dreptul de ipotecă legală privind obligația întreținerii	
1) AMZA NICOLIȚA	

## Anexa Nr. 1 La Partea I

## Teren

Nr cadastral	Suprafața (mp)*	Observații / Referințe
35909	4.846	

\* Suprafața este determinată în planul de proiecție Stereo 70.



## Date referitoare la teren

Crt	Categorie folosință	Intravilan	Suprafața (mp)	Tarla	Parcelă	Nr. topo	Observații / Referințe
1	curti constructii	DA	529	10	550	-	
2	arabil	DA	260	10	550	-	
3	vie	DA	179	10	549	-	
4	faneata	DA	953	10	549, 550	-	
5	pasune	DA	1.430	10	548, 549	-	PASUNE CU TUFARIS
6	livada	DA	1.495	10	548	-	

## Date referitoare la construcții

Crt	Număr	Destinație construcție	Supraf. (mp)	Situație juridică	Observații / Referințe
A1.1	35909-C1	construcții de locuințe	97	Cu acte	Nr. niveluri:2; S. construita la sol:97 mp; Construcție locuința P+1 din caramida, acoperita cu tigla, cu 3 camere și beci.
A1.2	35909-C2	construcții anexa	71	Cu acte	Nr. niveluri:1; S. construita la sol:71 mp; S. construita desfasurata:71 mp; Construcție anexa parter din caramida și boltari, acoperita cu tabla.
A1.3		construcții anexa	38	Cu acte	Nr. niveluri:1; S. construita la sol:38 mp; S. construita desfasurata:38 mp; ANEXA

## Lungime Segmente

1) Valorile lungimilor segmentelor sunt obținute din proiecție în plan.

Punct început	X / Y	Punct sfârșit	X / Y	Lungime segment (** (m)
1	389.352,251 374.201,224	2	389.354,371 374.209,432	8.477
3	389.361,624 374.232,04	4	389.341,38 374.228,491	20.553
5	389.325,558 374.225,491	6	389.319,268 374.224,308	6.4
7	389.309,302 374.220,795	8	389.298,648 374.218,816	10.836
9	389.286,095 374.216,083	10	389.281,455 374.214,918	4.784
11	389.274,092 374.212,688	12	389.265,955 374.210,385	8.457
13	389.258,092 374.208,116	14	389.260,348 374.205,142	3.733
15	389.262,211 374.202,239	16	389.264,614 374.198,801	4.195
17	389.266,518 374.195,049	18	389.268,758 374.189,913	5.603
19	389.270,175 374.186,863	20	389.272,284 374.181,877	5.414
21	389.274,235 374.177,455	22	389.276,177 374.172,989	4.87
23	389.277,665 374.169,494	24	389.279,318 374.166,001	3.864
25	389.281,576 374.162,09	26	389.283,814 374.157,915	4.737
27	389.286,033 374.153,992	28	389.290,862 374.155,47	5.05
29	389.297,782 374.157,753	30	389.304,978 374.160,129	7.578
31	389.309,132 374.161,435	32	389.315,822 374.162,9	6.849
33	389.326,647 374.165,095	34	389.346,9 374.172,179	21.456
35	389.348,624 374.185,76	1	389.352,251 374.201,224	15.884

Punct început	X / Y	Punct sfârșit	X / Y	Lungime segment (** (m)
2	389.354,371 374.209,432	3	389.361,624 374.232,04	23.743
4	389.341,38 374.228,491	5	389.325,558 374.225,491	16.104
6	389.319,268 374.224,308	7	389.309,302 374.220,795	10.567
8	389.298,648 374.218,816	9	389.286,095 374.216,083	12.847
10	389.281,455 374.214,918	11	389.274,092 374.212,688	7.693
12	389.265,955 374.210,385	13	389.258,092 374.208,116	8.184
14	389.260,348 374.205,142	15	389.262,211 374.202,239	3.449
16	389.264,614 374.198,801	17	389.266,518 374.195,049	4.207
18	389.268,758 374.189,913	19	389.270,175 374.186,863	3.363
20	389.272,284 374.181,877	21	389.274,235 374.177,455	4.833
22	389.276,177 374.172,989	23	389.277,665 374.169,494	3.799
24	389.279,318 374.166,001	25	389.281,576 374.162,09	4.516
26	389.283,814 374.157,915	27	389.286,033 374.153,992	4.507
28	389.290,862 374.155,47	29	389.297,782 374.157,753	7.287
30	389.304,978 374.160,129	31	389.309,132 374.161,435	4.354
32	389.315,822 374.162,9	33	389.326,647 374.165,095	11.045
34	389.346,9 374.172,179	35	389.348,624 374.185,76	13.69

\*\* Lungimile segmentelor sunt determinate în planul de proiecție Stereo 70 și sunt rotunjite la 1 milimetru.

\*\*\* Distanța dintre puncte este formată din segmente cumulate ce sunt mai mici decât valoarea 1 milimetru.



**DATE DESPRE IMOBILUL NR. 6226**

Oficiul de Cadastru și Publicitate Imobiliară GORJ  
Biroul de Cadastru și Publicitate Imobiliară Targu Jiu

**A. Partea I. Descrierea imobilului**

TEREN Intravilan

Adresa: Loc. Totea, Jud. Gorj

Nr. Crt	Nr cadastral Nr. topografic	Suprafața* (mp)	Observații / Referințe
A1		632	Sector cadastral:119 Teren neimprejmuit; Suprafata act 1929mp, diferenta in afara sectorului

**B. Partea II. Proprietari și acte**

Inscrieri privitoare la dreptul de proprietate și alte drepturi reale		Referințe
/		
Hotarare Judecatoreasca nr. 982, din 18/05/2021 emis de JUDECĂTORIA TG-CĂRBUNEȘTI;		
B1	Intabulare, drept de PROPRIETATEPARTAJ JUDICIAR, dobandit prin Hotarare Judecatoreasca, cota actuala 1/1 1) CATRINOIU MARIANA	A1

**C. Partea III. SARCINI .**

Inscrieri privind dezmembramintele dreptului de proprietate, drepturi reale de garanție și sarcini	Referințe
NU SUNT	

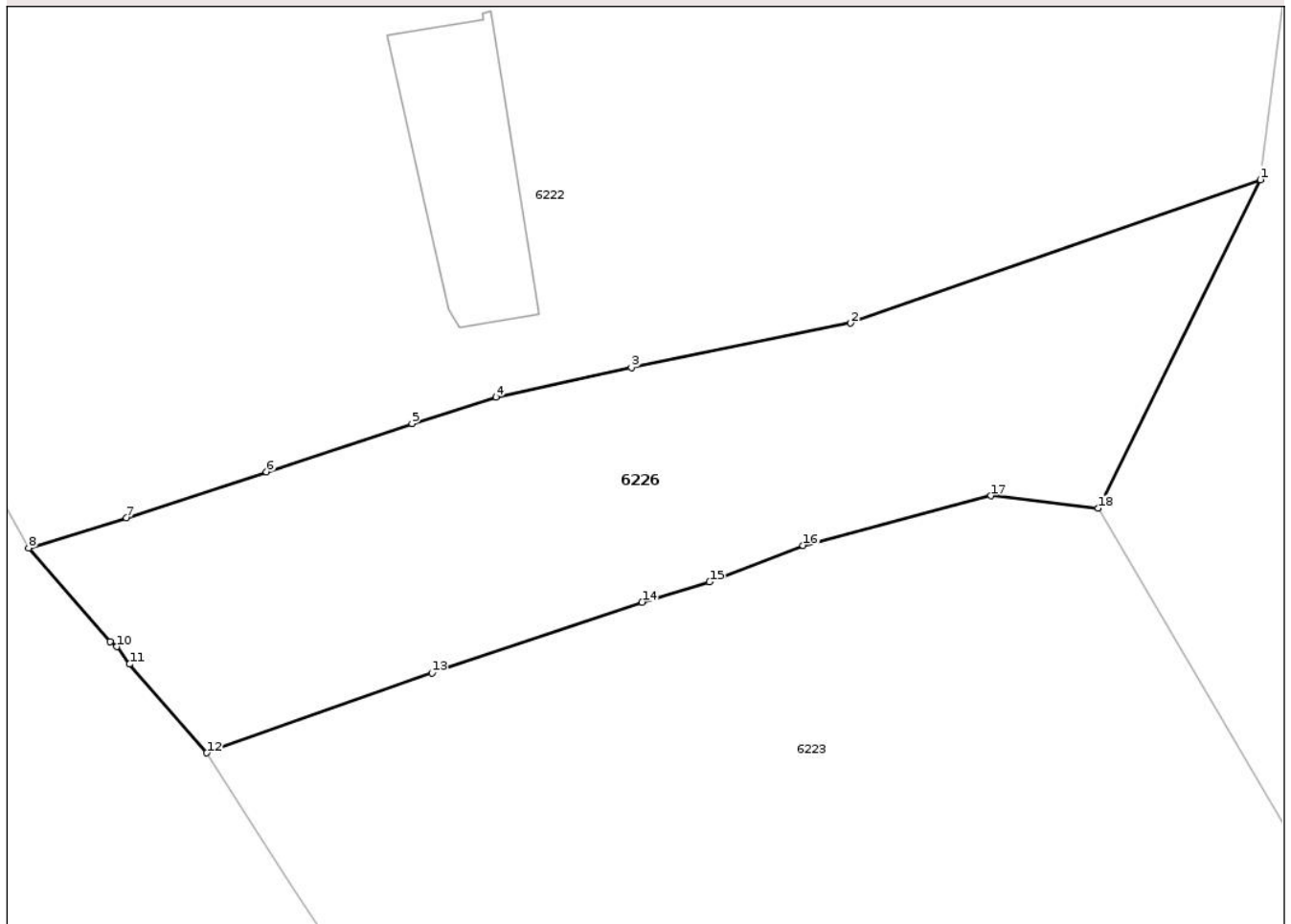
## Anexa Nr. 1 La Partea I

## Teren

Nr cadastral	Suprafața (mp)*	Observații / Referințe
	632	Suprafata act 1929mp, diferenta in afara sectorului

\* Suprafața este determinată în planul de proiecție Stereo 70.

## DETALII LINIARE IMOBIL



## Date referitoare la teren

Crt	Categorie folosință	Intravilan	Suprafața (mp)	Tarla	Parcelă	Nr. topo	Observații / Referințe
1	pasune	DA	632	9	551	-	

## Lungime Segmente

1) Valorile lungimilor segmentelor sunt obținute din proiecție în plan.

Punct început	X / Y	Punct sfârșit	X / Y	Lungime segment (** (m)
1	389.346,9 374.172,179	2	389.326,647 374.165,095	21.456
2	389.326,647 374.165,095	3	389.315,822 374.162,9	11.045
3	389.315,822 374.162,9	4	389.309,132 374.161,435	6.849
4	389.309,132 374.161,435	5	389.304,978 374.160,129	4.354
5	389.304,978 374.160,129	6	389.297,782 374.157,753	7.578

Punct început	X / Y	Punct sfârşit	X / Y	Lungime segment (** (m)
6	389.297,782 374.157,753	7	389.290,862 374.155,47	7.287
7	389.290,862 374.155,47	8	389.286,033 374.153,992	5.05
8	389.286,033 374.153,992	9	389.290,052 374.149,369	6.126
9	389.290,052 374.149,369	10	389.290,392 374.149,115	0.424
10	389.290,392 374.149,115	11	389.291,02 374.148,256	1.064
11	389.291,02 374.148,256	12	389.294,834 374.143,869	5.813
12	389.294,834 374.143,869	13	389.305,95 374.147,821	11.798
13	389.305,95 374.147,821	14	389.316,337 374.151,308	10.957
14	389.316,337 374.151,308	15	389.319,671 374.152,317	3.483
15	389.319,671 374.152,317	16	389.324,3 374.154,111	4.964
16	389.324,3 374.154,111	17	389.333,582 374.156,569	9.602
17	389.333,582 374.156,569	18	389.338,872 374.155,951	5.326
18	389.338,872 374.155,951	1	389.346,9 374.172,179	18.105

\*\* Lungimile segmentelor sunt determinate în planul de proiecție Stereo 70 și sunt rotunjite la 1 milimetru.

\*\*\* Distanța dintre puncte este formată din segmente cumulate ce sunt mai mici decât valoarea 1 milimetru.

