

**DATE DESPRE IMOBILUL NR. 1808**

Oficiul de Cadastru și Publicitate Imobiliară GORJ
Biroul de Cadastru și Publicitate Imobiliară Targu Jiu

A. Partea I. Descrierea imobilului

TEREN Necunoscut

Adresa: Loc. Dâmbova, Str Lalelelor, Nr. 16, Jud. Gorj

Nr. Crt	Nr cadastral Nr. topografic	Suprafața* (mp)	Observații / Referințe
A1		6.110	Sector cadastral:75 Teren neimprejmuit;

Construcții

Crt	Nr cadastral Nr. topografic	Adresa	Observații / Referințe
A1.1	-C1	Loc. Dâmbova, Str Lalelelor, Nr. 16, Jud. Gorj	Nr. niveluri:2; S. construita la sol:135 mp; S. construita desfasurata:270 mp;
A1.2	-C2	Loc. Dâmbova, Str Lalelelor, Nr. 16, Jud. Gorj	Nr. niveluri:1; S. construita la sol:33 mp; S. construita desfasurata:33 mp;

B. Partea II. Proprietari și acte

Inscrieri privitoare la dreptul de proprietate și alte drepturi reale	Referințe
/	
Act Notarial nr. 5120, din 08/12/2021 emis de NP ANICA MERIȘESCU (ACT DE PARTAJ VOLUNTAR;);	
B1	Intabulare, drept de PROPRIETATE, cu titlul de partaj voluntar, dobandit prin Conventie, cota actuala 1/1, cota initiala 1/1 1) TRUFELEA ANCUȚA, ,bun propriu;
Act Administrativ nr. 11540, din 28/10/2025 emis de PRIMARIA COMUNEI DRAGUTESTI (ADEVERINTA;);	
B2	Intabulare, drept de PROPRIETATE, dobandit prin Construire, cota actuala 1/1, cota initiala 1/1 1) TRUFELEA ANCUȚA, ,bun propriu;

C. Partea III. SARCINI .

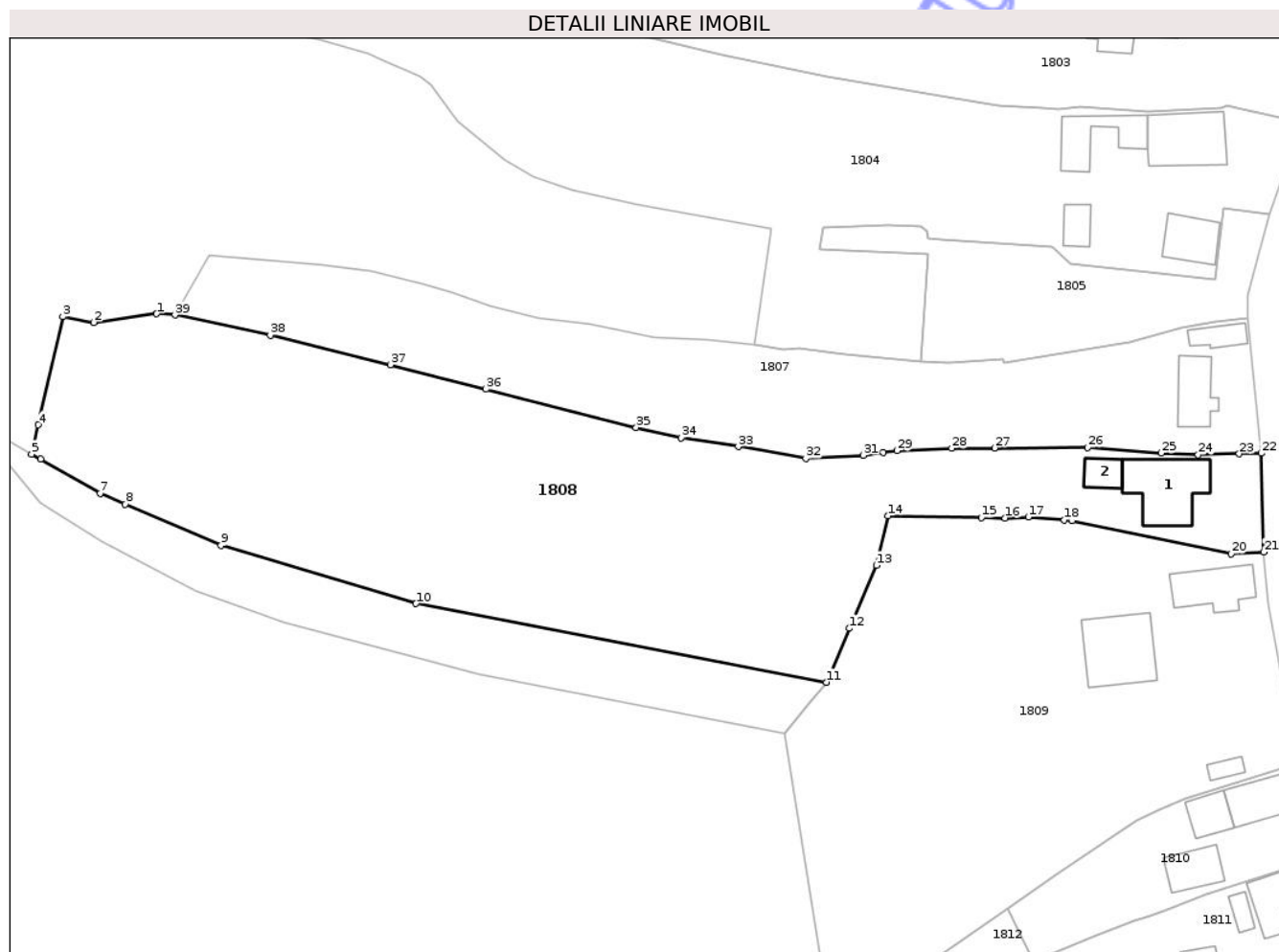
Inscrieri privind dezmembramintele dreptului de proprietate, drepturi reale de garanție și sarcini	Referințe
NU SUNT	

Anexa Nr. 1 La Partea I

Teren

Nr cadastral	Suprafața (mp)*	Observații / Referințe
	6.110	

* Suprafața este determinată în planul de proiecție Stereo 70.



Date referitoare la teren

Crt	Categorie folosință	Intra vilan	Suprafața (mp)	Tarla	Parcelă	Nr. topo	Observații / Referințe
1	curti constructii	DA	860	37	2541	-	
2	arabil	DA	4.827	37	2539,2540,2544,2545	-	
3	arabil	NU	423	25	2539/1	-	

Date referitoare la construcții

Crt	Număr	Destinație construcție	Supraf. (mp)	Situație juridică	Observații / Referințe
A1.1	-C1	construcții de locuințe	Din acte: 0 Masurata: 135	Cu acte	Nr. niveluri:2; S. construita la sol:135 mp; S. construita desfasurata:270 mp;
A1.2	-C2	construcții anexa	Din acte: 0 Masurata: 33	Cu acte	Nr. niveluri:1; S. construita la sol:33 mp; S. construita desfasurata:33 mp;

Lungime Segmente

1) Valorile lungimilor segmentelor sunt obținute din proiecție în plan.

Punct început	X / Y	Punct sfârșit	X / Y	Lungime segment (** (m))	Punct început	X / Y	Punct sfârșit	X / Y	Lungime segment (** (m))
---------------	-------	---------------	-------	--------------------------	---------------	-------	---------------	-------	--------------------------

Punct început	X / Y	Punct sfârșit	X / Y	Lungime segment (** (m)
1	358.401,966 384.957,201	2	358.391,165 384.955,698	10.905
3	358.385,869 384.956,692	4	358.381,642 384.938,13	19.037
5	358.380,495 384.933,097	6	358.382,002 384.932,207	1.75
7	358.392,261 384.926,385	8	358.396,605 384.924,515	4.729
9	358.413,046 384.917,437	10	358.446,548 384.907,437	34.963
11	358.517,092 384.893,928	12	358.520,985 384.903,202	10.058
13	358.525,652 384.914,013	14	358.527,648 384.922,492	8.711
15	358.543,665 384.922,204	16	358.547,775 384.922,13	4.111
17	358.551,746 384.922,277	18	358.557,941 384.921,768	6.216
19	358.559,232 384.921,662	20	358.586,604 384.916,004	27.951
21	358.592,196 384.916,278	22	358.591,739 384.933,261	16.989
23	358.587,962 384.933,153	24	358.580,939 384.933,023	7.024
25	358.574,545 384.933,269	26	358.561,94 384.934,266	12.644
27	358.545,932 384.934,137	28	358.538,599 384.934,115	7.333
29	358.529,165 384.933,705	30	358.526,84 384.933,381	2.347
31	358.523,397 384.932,901	32	358.513,522 384.932,335	9.891
33	358.501,918 384.934,38	34	358.492,135 384.935,927	9.905
35	358.484,347 384.937,669	36	358.458,544 384.944,224	26.623
37	358.442,136 384.948,429	38	358.421,525 384.953,503	21.226
39	358.405,144 384.956,983	1	358.401,966 384.957,201	3.185

Punct început	X / Y	Punct sfârșit	X / Y	Lungime segment (** (m)
2	358.391,165 384.955,698	3	358.385,869 384.956,692	5.388
4	358.381,642 384.938,13	5	358.380,495 384.933,097	5.162
6	358.382,002 384.932,207	7	358.392,261 384.926,385	11.796
8	358.396,605 384.924,515	9	358.413,046 384.917,437	17.9
10	358.446,548 384.907,437	11	358.517,092 384.893,928	71.826
12	358.520,985 384.903,202	13	358.525,652 384.914,013	11.775
14	358.527,648 384.922,492	15	358.543,665 384.922,204	16.02
16	358.547,775 384.922,13	17	358.551,746 384.922,277	3.974
18	358.557,941 384.921,768	19	358.559,232 384.921,662	1.295
20	358.586,604 384.916,004	21	358.592,196 384.916,278	5.599
22	358.591,739 384.933,261	23	358.587,962 384.933,153	3.779
24	358.580,939 384.933,023	25	358.574,545 384.933,269	6.399
26	358.561,94 384.934,266	27	358.545,932 384.934,137	16.009
28	358.538,599 384.934,115	29	358.529,165 384.933,705	9.443
30	358.526,84 384.933,381	31	358.523,397 384.932,901	3.476
32	358.513,522 384.932,335	33	358.501,918 384.934,38	11.783
34	358.492,135 384.935,927	35	358.484,347 384.937,669	7.98
36	358.458,544 384.944,224	37	358.442,136 384.948,429	16.938
38	358.421,525 384.953,503	39	358.405,144 384.956,983	16.747

** Lungimile segmentelor sunt determinate în planul de proiecție Stereo 70 și sunt rotunjite la 1 milimetru.

*** Distanța dintre puncte este formată din segmente cumulate ce sunt mai mici decât valoarea 1 milimetru.

**DATE DESPRE IMOBILUL NR. 1813**

Oficiul de Cadastru și Publicitate Imobiliară GORJ
Biroul de Cadastru și Publicitate Imobiliară Targu Jiu

A. Partea I. Descrierea imobilului

TEREN Necunoscut

Nr. CF vechi:74
Nr. cadastral vechi:51

Adresa: Loc. Dâmbova, Str Lalelelor, Nr. 251, Jud. Gorj

Nr. Crt	Nr cadastral Nr. topografic	Suprafața* (mp)	Observații / Referințe
A1	37111	Din acte: 1.747 Masurata: 1.723	Sector cadastral:75 Teren imprejmuit;

Construcții

Crt	Nr cadastral Nr. topografic	Adresa	Observații / Referințe
A1.1	37111-C1	Loc. Dâmbova, Str Lalelelor, Nr. 251, Jud. Gorj	Nr. niveluri:1; S. construita la sol:21 mp; S. construita desfasurata:21 mp;

B. Partea II. Proprietari și acte

Inscrieri privitoare la dreptul de proprietate și alte drepturi reale		Referințe
1067 / 23/02/2001		
Act Notarial nr. 1682, din 22/02/2001 emis de BNP ANICA MERIȘESCU (CONTRACT DE VANZARE-CUMPARARE;);		
B1	Intabulare, drept de PROPRIETATEcu titlu de drept cumpărare, dobandit prin Conventie, cota actuala 1/1, cota initiala 1/1 1) CIUCUR VASILE, LIPSA CNP; 2) CIUCUR OLIVIA, bun comun,LIPSA CNP;	A1
/		
Act Administrativ nr. 11540, din 28/10/2025 emis de PRIMARIA COMUNEI DRAGUTESTI (ADEVERINTA;);		
B2	Intabulare, drept de PROPRIETATE, dobandit prin Construire, cota actuala 1/1, cota initiala 1/1 1) CIUCUR VASILE, LIPSA CNP; 2) CIUCUR OLIVIA, LIPSA CNP;	A1.1

C. Partea III. SARCINI .

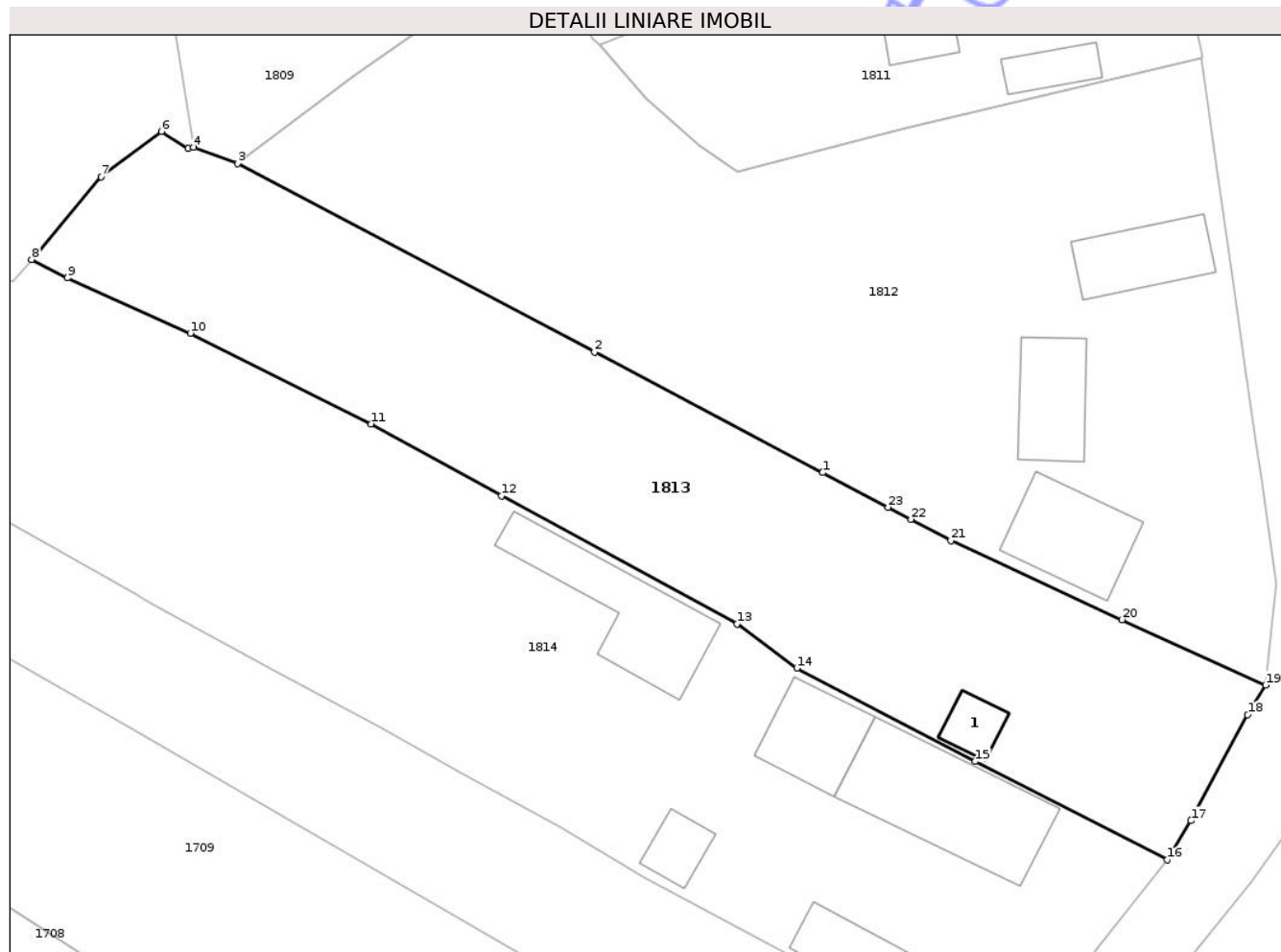
Inscrieri privind dezmembramintele dreptului de proprietate, drepturi reale de garanție și sarcini	Referințe
NU SUNT	

Anexa Nr. 1 La Partea I

Teren

Nr cadastral	Suprafața (mp)*	Observații / Referințe
37111	Din acte: 1.747 Masurata: 1.723	

* Suprafața este determinată în planul de proiecție Stereo 70.



Date referitoare la teren

Crt	Categorie folosință	Intra vilan	Suprafața (mp)	Tarla	Parcelă	Nr. topo	Observații / Referințe
1	curți constructii	DA	610	37	2556,2557	-	
2	arabil	DA	1.056	37	2558,2559,2560	-	
3	arabil	NU	57	25	884/3	-	

Date referitoare la construcții

Crt	Număr	Destinație construcție	Supraf. (mp)	Situație juridică	Observații / Referințe
A1.1	37111-C1	constructii anexa	Din acte: 0 Masurata: 21	Cu acte	Nr. niveluri:1; S. construita la sol:21 mp; S. construita desfasurata:21 mp;

Lungime Segmente

1) Valorile lungimilor segmentelor sunt obținute din proiecție în plan.

Punct început	X / Y	Punct sfârșit	X / Y	Lungime segment (** (m)
1	358.572,478 384.808,784	2	358.552,557 384.819,313	22.532
3	358.521,337 384.835,812	4	358.517,507 384.837,21	4.077

Punct început	X / Y	Punct sfârșit	X / Y	Lungime segment (** (m)
2	358.552,557 384.819,313	3	358.521,337 384.835,812	35.312
4	358.517,507 384.837,21	5	358.517,04 384.837,132	0.473

Punct început	X / Y	Punct sfârșit	X / Y	Lungime segment (** (m)
5	358.517,04 384.837,132	6	358.514,685 384.838,6	2.775
7	358.509,432 384.834,621	8	358.503,351 384.827,402	9.439
9	358.506,484 384.825,803	10	358.517,219 384.820,967	11.774
11	358.533,037 384.813,037	12	358.544,404 384.806,753	12.988
13	358.564,993 384.795,572	14	358.570,232 384.791,693	6.519
15	358.585,811 384.783,54	16	358.602,597 384.774,941	18.86
17	358.604,693 384.778,362	18	358.609,638 384.787,617	10.493
19	358.611,215 384.790,216	20	358.598,659 384.795,933	13.796
21	358.583,708 384.802,854	22	358.580,198 384.804,708	3.97
23	358.578,204 384.805,761	1	358.572,478 384.808,784	6.475

Punct început	X / Y	Punct sfârșit	X / Y	Lungime segment (** (m)
6	358.514,685 384.838,6	7	358.509,432 384.834,621	6.59
8	358.503,351 384.827,402	9	358.506,484 384.825,803	3.517
10	358.517,219 384.820,967	11	358.533,037 384.813,037	17.694
12	358.544,404 384.806,753	13	358.564,993 384.795,572	23.429
14	358.570,232 384.791,693	15	358.585,811 384.783,54	17.583
16	358.602,597 384.774,941	17	358.604,693 384.778,362	4.012
18	358.609,638 384.787,617	19	358.611,215 384.790,216	3.04
20	358.598,659 384.795,933	21	358.583,708 384.802,854	16.475
22	358.580,198 384.804,708	23	358.578,204 384.805,761	2.255

** Lungimile segmentelor sunt determinate în planul de proiecție Stereo 70 și sunt rotunjite la 1 milimetru.

*** Distanța dintre puncte este formată din segmente cumulate ce sunt mai mici decât valoarea 1 milimetru.

**DATE DESPRE IMOBILUL NR. 1802**

Oficiul de Cadastru și Publicitate Imobiliară GORJ
Biroul de Cadastru și Publicitate Imobiliară Targu Jiu

A. Partea I. Descrierea imobilului

TEREN Intravilan

Adresa: Loc. Dâmbova, Str Lalelelor, Nr. 26, Jud. Gorj

Nr. Crt	Nr cadastral Nr. topografic	Suprafața* (mp)	Observații / Referințe
A1		3.294	Sector cadastral:75 Teren imprejmuit;

Construcții

Crt	Nr cadastral Nr. topografic	Adresa	Observații / Referințe
A1.1	-C1	Loc. Dâmbova, Str Lalelelor, Nr. 26, Jud. Gorj	Nr. niveluri:1; S. construita la sol:61 mp; S. construita desfasurata:61 mp;
A1.2	-C2	Loc. Dâmbova, Str Lalelelor, Nr. 26, Jud. Gorj	Nr. niveluri:1; S. construita la sol:54 mp; S. construita desfasurata:54 mp;

B. Partea II. Proprietari și acte

Inscrieri privitoare la dreptul de proprietate și alte drepturi reale		Referințe
/		
Act Notarial nr. 803, din 22/03/2021 emis de NP BADEA SILVIA (ACT DE PARTAJ VOLUNTAR;);		
B1	Intabulare, drept de PROPRIETATE, cu titlul de partaj voluntar, dobandit prin Conventie, cota actuala 1/1, cota initiala 1/1 1) UNGUREANU DAN	A1, A1.1, A1.2

C. Partea III. SARCINI

Inscrieri privind dezmembramintele dreptului de proprietate, drepturi reale de garanție și sarcini		Referințe
/		
Act Notarial nr. 803, din 22/03/2021 emis de NP BADEA SILVIA (ACT DE PARTAJ VOLUNTAR;);		
C1	Intabulare, drept de UZUFRACT, cu titlul de abitație, cota actuala 1/1, cota initiala 1/1 1) UNGUREANU MARIA, LIPSA CNP;	A1.1

Anexa Nr. 1 La Partea I

Teren

Nr cadastral	Suprafața (mp)*	Observații / Referințe
	3.294	

* Suprafața este determinată în planul de proiecție Stereo 70.

DETALII LINIARE IMOBIL



Date referitoare la teren

Crt	Categorie folosință	Intravilan	Suprafața (mp)	Tarla	Parcelă	Nr. topo	Observații / Referințe
1	curti constructii	DA	967	37	2523,2524	-	
2	arabil	DA	450	37	2525	-	
3	livada	DA	720	37	2525/1	-	
4	vie	DA	1.157	37	2525/2,2526	-	

Date referitoare la construcții

Crt	Număr	Destinație construcție	Supraf. (mp)	Situație juridică	Observații / Referințe
A1.1	-C1	construcții de locuințe	Din acte: 0 Masurata: 61	Cu acte	Nr. niveluri:1; S. construita la sol:61 mp; S. construita desfasurata:61 mp;
A1.2	-C2	construcții anexa	Din acte: 0 Masurata: 54	Cu acte	Nr. niveluri:1; S. construita la sol:54 mp; S. construita desfasurata:54 mp;

Lungime Segmente

1) Valorile lungimilor segmentelor sunt obținute din proiecție în plan.

Punct început	X / Y	Punct sfârșit	X / Y	Lungime segment
1	358.597,158 385.033,489	2	358.596,274 385.033,307	0.903
2	358.596,274 385.033,307	3	358.593,709 385.032,279	2.763
3	358.593,709 385.032,279	4	358.587,931 385.031,759	5.801

Punct început	X / Y	Punct sfârșit	X / Y	Lungime segment	Punct început	X / Y	Punct sfârșit	X / Y	Lungime segment	Punct început	X / Y	Punct sfârșit	X / Y	Lungime segment
4	358.587,931 385.031,759	5	358.568,953 385.030,058	19.054	5	358.568,953 385.030,058	6	358.557,39 385.029,922	11.564	6	358.557,39 385.029,922	7	358.544,099 385.029,765	13.292
7	358.544,099 385.029,765	8	358.542,65 385.029,748	1.449	8	358.542,65 385.029,748	9	358.528,73 385.030,696	13.952	9	358.528,73 385.030,696	10	358.514,954 385.033,595	14.078
10	358.514,954 385.033,595	11	358.496,294 385.038,043	19.183	11	358.496,294 385.038,043	12	358.470,5 385.044,71	26.642	12	358.470,5 385.044,71	13	358.454,913 385.048,811	16.117
13	358.454,913 385.048,811	14	358.450,359 385.049,983	4.702	14	358.450,359 385.049,983	15	358.434,112 385.052,823	16.493	15	358.434,112 385.052,823	16	358.431,957 385.053,3	2.207
16	358.431,957 385.053,3	17	358.421,85 385.054,882	10.23	17	358.421,85 385.054,882	18	358.408,952 385.056,437	12.991	18	358.408,952 385.056,437	19	358.398,072 385.060,008	11.451
19	358.398,072 385.060,008	20	358.396,631 385.044,5	15.575	20	358.396,631 385.044,5	21	358.405,171 385.040,571	9.4	21	358.405,171 385.040,571	22	358.414,012 385.039,594	8.895
22	358.414,012 385.039,594	23	358.436,369 385.036,628	22.553	23	358.436,369 385.036,628	24	358.438,41 385.036,315	2.065	24	358.438,41 385.036,315	25	358.443,758 385.035,496	5.41
25	358.443,758 385.035,496	26	358.456,792 385.032,212	13.441	26	358.456,792 385.032,212	27	358.467,275 385.029,31	10.877	27	358.467,275 385.029,31	28	358.472,002 385.028,001	4.905
28	358.472,002 385.028,001	29	358.498,059 385.021,455	26.867	29	358.498,059 385.021,455	30	358.512,383 385.018,698	14.587	30	358.512,383 385.018,698	31	358.521,552 385.016,703	9.384
31	358.521,552 385.016,703	32	358.528,234 385.016,003	6.719	32	358.528,234 385.016,003	33	358.541,061 385.014,859	12.878	33	358.541,061 385.014,859	34	358.542,793 385.014,804	1.733
34	358.542,793 385.014,804	35	358.551,347 385.014,533	8.558	35	358.551,347 385.014,533	36	358.557,638 385.014,889	6.301	36	358.557,638 385.014,889	37	358.567,417 385.014,692	9.781
37	358.567,417 385.014,692	38	358.574,275 385.014,308	6.869	38	358.574,275 385.014,308	39	358.588,124 385.013,459	13.875	39	358.588,124 385.013,459	40	358.601,2 385.013,4	13.076
40	358.601,2 385.013,4	41	358.603,318 385.013,279	2.121	41	358.603,318 385.013,279	42	358.602,231 385.018,764	5.592	42	358.602,231 385.018,764	43	358.604,368 385.019,444	2.243
43	358.604,368 385.019,444	1	358.597,158 385.033,489	15.788										

** Lungimile segmentelor sunt determinate în planul de proiecție Stereo 70 și sunt rotunjite la 1 milimetru.

*** Distanța dintre puncte este formată din segmente cumulate ce sunt mai mici decât valoarea 1 milimetru.



DATE DESPRE IMOBILUL NR. 1803

Oficiul de Cadastru și Publicitate Imobiliară GORJ
Biroul de Cadastru și Publicitate Imobiliară Targu Jiu

A. Partea I. Descrierea imobilului

TEREN Intravilan

Nr. CF vechi:800
Nr. cadastral vechi:934

Adresa: Loc. Dâmbova, Str Lalelelor, Nr. 26, Jud. Gorj

Nr. Crt	Nr cadastral Nr. topografic	Suprafața* (mp)	Observații / Referințe
A1	35013	Din acte: 4.088 Masurata: 4.080	Sector cadastral:75 Teren imprejmuit;

Construcții

Crt	Nr cadastral Nr. topografic	Adresa	Observații / Referințe
A1.1	35013-C1	Loc. Dâmbova, Str Lalelelor, Nr. 26, Jud. Gorj	Nr. niveluri:1; S. construita la sol:56 mp; S. construita desfasurata:56 mp;
A1.2	35013-C2	Loc. Dâmbova, Str Lalelelor, Nr. 26, Jud. Gorj	Nr. niveluri:1; S. construita la sol:167 mp; S. construita desfasurata:167 mp; LOCUINTA, REGIM INALTIME P, EDIFICATA IN ANUL 2012.

B. Partea II. Proprietari și acte

Inscrieri privitoare la dreptul de proprietate și alte drepturi reale		Referințe
35083 / 10/09/2008		
Act Administrativ nr. 13436408, din 26/04/2005 (; certificat constatator nr. 6076/11.10.2007);		
B2	Intabulare, drept de PROPRIETATE, dobandit prin Lege, cota actuala 1/3, cota initiala 1/3 1) PLĂSTOI VIOREL, LIPSA CNP; OBSERVATII: (provenita din conversia CF 800)	A1, A1.1
2332 / 27/01/2009		
Act Notarial nr. 284, din 26/01/2009 emis de BNP RACEANU ION (; act notarial nr. 824/26-01-2009 emis de NP ION RACEANU;);		
B4	Intabulare, drept de PROPRIETATE, dobandit prin Conventie, cota actuala 1/3, cota initiala 1/1 1) PLĂSTOI VIOREL, căsătorit, bun comun;	A1, A1.1
56747 / 15/09/2014		
Act Notarial nr. 3916, din 04/09/2014 emis de NP Davitoiu Raluca Nicolita (; act normativ nr. 3/20-01-1997 emis de ANICA MERISESCU;);		
B5	Intabulare, drept de PROPRIETATEcu titlu de drept partaj voluntar, dobandit prin Conventie, cota actuala 1/3, cota initiala 1/3 1) PLĂSTOI VIOREL	A1
B6	Intabulare, drept de PROPRIETATEcu titlu de drept partaj voluntar, dobandit prin Conventie, cota actuala 1/3, cota initiala 1/3 1) PLĂSTOI VIOREL	A1.1
47766 / 16/03/2023		
Act Administrativ nr. 2911, din 14/03/2023 emis de Comuna Dragutesti (; act administrativ nr 27531 din 16.07.1970, emis de Municipiul Hunedoara;act administrativ nr 2990 din 14.03.2023, emis de Comuna Dragutesti);		
B9	Intabulare, drept de PROPRIETATE, dobandit prin Construire, cota actuala 1/1, cota initiala 1/1 1) PLĂSTOI VIOREL 2) PLĂSTOI MARIA, bun comun;	A1.2

C. Partea III. SARCINI .

Inscrieri privind dezmembramintele dreptului de proprietate, drepturi reale de garanție și sarcini	Referințe
NU SUNT	

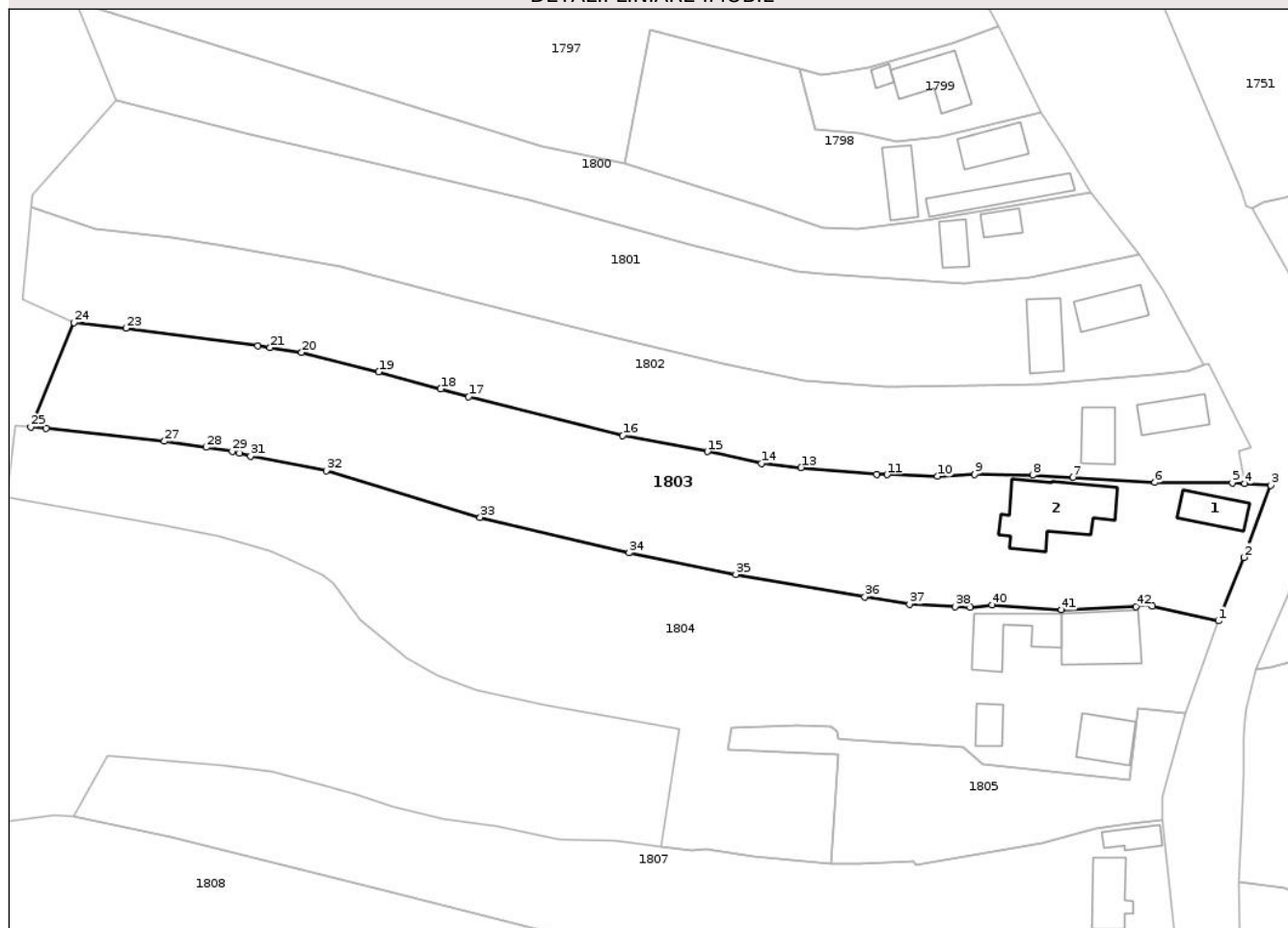
Anexa Nr. 1 La Partea I

Teren

Nr cadastral	Suprafața (mp)*	Observații / Referințe
35013	Din acte: 4.088 Masurata: 4.080	

* Suprafața este determinată în planul de proiecție Stereo 70.

DETALII LINIARE IMOBIL



Date referitoare la teren

Crt	Categorie folosință	Intra vilan	Suprafața (mp)	Tarla	Parcelă	Nr. topo	Observații / Referințe
1	curți constructii	DA	1.397	37	2529	-	
2	arabil	DA	2.683	37	2527,2528	-	

Date referitoare la construcții

Crt	Număr	Destinație construcție	Supraf. (mp)	Situație juridică	Observații / Referințe
A1.1	35013-C1	construcții de locuințe	56	Cu acte	Nr. niveluri:1; S. construita la sol:56 mp; S. construita desfasurata:56 mp;
A1.2	35013-C2	construcții de locuințe	167	Cu acte	Nr. niveluri:1; S. construita la sol:167 mp; S. construita desfasurata:167 mp; LOCUINTA, REGIM INALTIME P, EDIFICATA IN ANUL 2012.

Lungime Segmente

1) Valorile lungimilor segmentelor sunt obținute din proiecție în plan.

Punct început	X / Y	Punct sfârșit	X / Y	Lungime segment
1	358.598,823 384.990,041	2	358.603,219 385.000,796	11.619
2	358.603,219 385.000,796	3	358.607,706 385.013,028	13.029
3	358.607,706 385.013,028	4	358.603,318 385.013,279	4.395
4	358.603,318 385.013,279	5	358.601,2 385.013,4	2.121
5	358.601,2 385.013,4	6	358.588,124 385.013,459	13.076
6	358.588,124 385.013,459	7	358.574,275 385.014,308	13.875

Punct început	X / Y	Punct sfârșit	X / Y	Lungime segment	Punct început	X / Y	Punct sfârșit	X / Y	Lungime segment	Punct început	X / Y	Punct sfârșit	X / Y	Lungime segment
7	358.574,275 385.014,308	8	358.567,417 385.014,692	6.869	8	358.567,417 385.014,692	9	358.557,638 385.014,889	9.781	9	358.557,638 385.014,889	10	358.551,347 385.014,533	6.301
10	358.551,347 385.014,533	11	358.542,793 385.014,804	8.558	11	358.542,793 385.014,804	12	358.541,061 385.014,859	1.733	12	358.541,061 385.014,859	13	358.528,234 385.016,003	12.878
13	358.528,234 385.016,003	14	358.521,552 385.016,703	6.719	14	358.521,552 385.016,703	15	358.512,383 385.018,698	9.384	15	358.512,383 385.018,698	16	358.498,059 385.021,455	14.587
16	358.498,059 385.021,455	17	358.472,002 385.028,001	26.867	17	358.472,002 385.028,001	18	358.467,275 385.029,31	4.905	18	358.467,275 385.029,31	19	358.456,792 385.032,212	10.877
19	358.456,792 385.032,212	20	358.443,758 385.035,496	13.441	20	358.443,758 385.035,496	21	358.438,41 385.036,315	5.41	21	358.438,41 385.036,315	22	358.436,369 385.036,628	2.065
22	358.436,369 385.036,628	23	358.414,012 385.039,594	22.553	23	358.414,012 385.039,594	24	358.405,171 385.040,571	8.895	24	358.405,171 385.040,571	25	358.397,927 385.022,847	19.147
25	358.397,927 385.022,847	26	358.400,535 385.022,665	2.614	26	358.400,535 385.022,665	27	358.420,547 385.020,453	20.134	27	358.420,547 385.020,453	28	358.427,628 385.019,429	7.155
28	358.427,628 385.019,429	29	358.431,996 385.018,798	4.413	29	358.431,996 385.018,798	30	358.433,238 385.018,443	1.292	30	358.433,238 385.018,443	31	358.435,097 385.017,911	1.934
31	358.435,097 385.017,911	32	358.447,895 385.015,474	13.028	32	358.447,895 385.015,474	33	358.473,959 385.007,592	27.23	33	358.473,959 385.007,592	34	358.499,138 385.001,583	25.886
34	358.499,138 385.001,583	35	358.517,217 384.997,938	18.443	35	358.517,217 384.997,938	36	358.539,043 384.994,124	22.157	36	358.539,043 384.994,124	37	358.546,591 384.992,904	7.646
37	358.546,591 384.992,904	38	358.554,29 384.992,469	7.711	38	358.554,29 384.992,469	39	358.556,853 384.992,353	2.566	39	358.556,853 384.992,353	40	358.560,55 384.992,775	3.721
40	358.560,55 384.992,775	41	358.572,33 384.991,907	11.812	41	358.572,33 384.991,907	42	358.584,866 384.992,487	12.549	42	358.584,866 384.992,487	43	358.585,914 384.992,952	1.147
43	358.585,914 384.992,952	44	358.587,68 384.992,553	1.811	44	358.587,68 384.992,553	1	358.598,823 384.990,041	11.423					

** Lungimile segmentelor sunt determinate în planul de proiecție Stereo 70 și sunt rotunjite la 1 milimetru.

*** Distanța dintre puncte este formată din segmente cumulate ce sunt mai mici decât valoarea 1 milimetru.



DATE DESPRE IMOBILUL NR. 1812

Oficiul de Cadastru și Publicitate Imobiliară GORJ
Biroul de Cadastru și Publicitate Imobiliară Targu Jiu

A. Partea I. Descrierea imobilului

TEREN Intravilan

Adresa: Loc. Dâmbova, Str Lalelelor, Nr. 6, Jud. Gorj

Nr. Crt	Nr cadastral Nr. topografic	Suprafața* (mp)	Observații / Referințe
A1		Din acte: 250 Masurata: 2.617	Sector cadastral:75 Teren imprejmuit;

Construcții

Crt	Nr cadastral Nr. topografic	Adresa	Observații / Referințe
A1.1	-C1	Loc. Dâmbova, Str Lalelelor, Nr. 6, Jud. Gorj	Nr. niveluri:1; S. construita la sol:62 mp; S. construita desfasurata:62 mp;
A1.2	-C2	Loc. Dâmbova, Str Lalelelor, Nr. 6, Jud. Gorj	Nr. niveluri:1; S. construita la sol:61 mp; S. construita desfasurata:61 mp;
A1.3	-C3	Loc. Dâmbova, Str Lalelelor, Nr. 6, Jud. Gorj	Nr. niveluri:1; S. construita la sol:78 mp; S. construita desfasurata:78 mp;

B. Partea II. Proprietari și acte

Inscrieri privitoare la dreptul de proprietate și alte drepturi reale	Referințe
/	
Act Notarial nr. 1148, din 19/12/1986 emis de NOTARIATUL DE STAT JUDETEAN GORJ (CERTIFICAT DE MOSTENITOR;);	
B1 Intabulare, drept de PROPRIETATE, dobandit prin Succesiune, cota actuala 1/2, cota initiala 1/2 1) TOLBARU GEORGETA, LIPSA CNP;	A1
Act Notarial nr. 4434, din 11/06/1991 emis de NOTARIATUL DE STAT JUDETEAN GORJ (CONTRACT DE DONATIE;);	
B2 Intabulare, drept de PROPRIETATE, cu titlul de donatie, dobandit prin Conventie, cota actuala 1/2, cota initiala 1/2 1) TOLBARU GEORGETA, LIPSA CNP;	A1
Act Administrativ nr. 11540, din 28/10/2025 emis de PRIMARIA COMUNEI DRAGUTESTI (ADEVERINTA;);	
B3 Intabulare, drept de PROPRIETATE, dobandit prin Construire, cota actuala 1/1, cota initiala 1/1 1) TOLBARU GEORGETA, LIPSA CNP; 2) TOLBARU VASILICĂ-VIOREL	A1.1, A1.2, A1.3
B4 , se notează posesia faptică asupra suprafeței de 2362 mp in favoarea lui: 1) TOLBARU VASILICĂ-VIOREL	A1

C. Partea III. SARCINI .

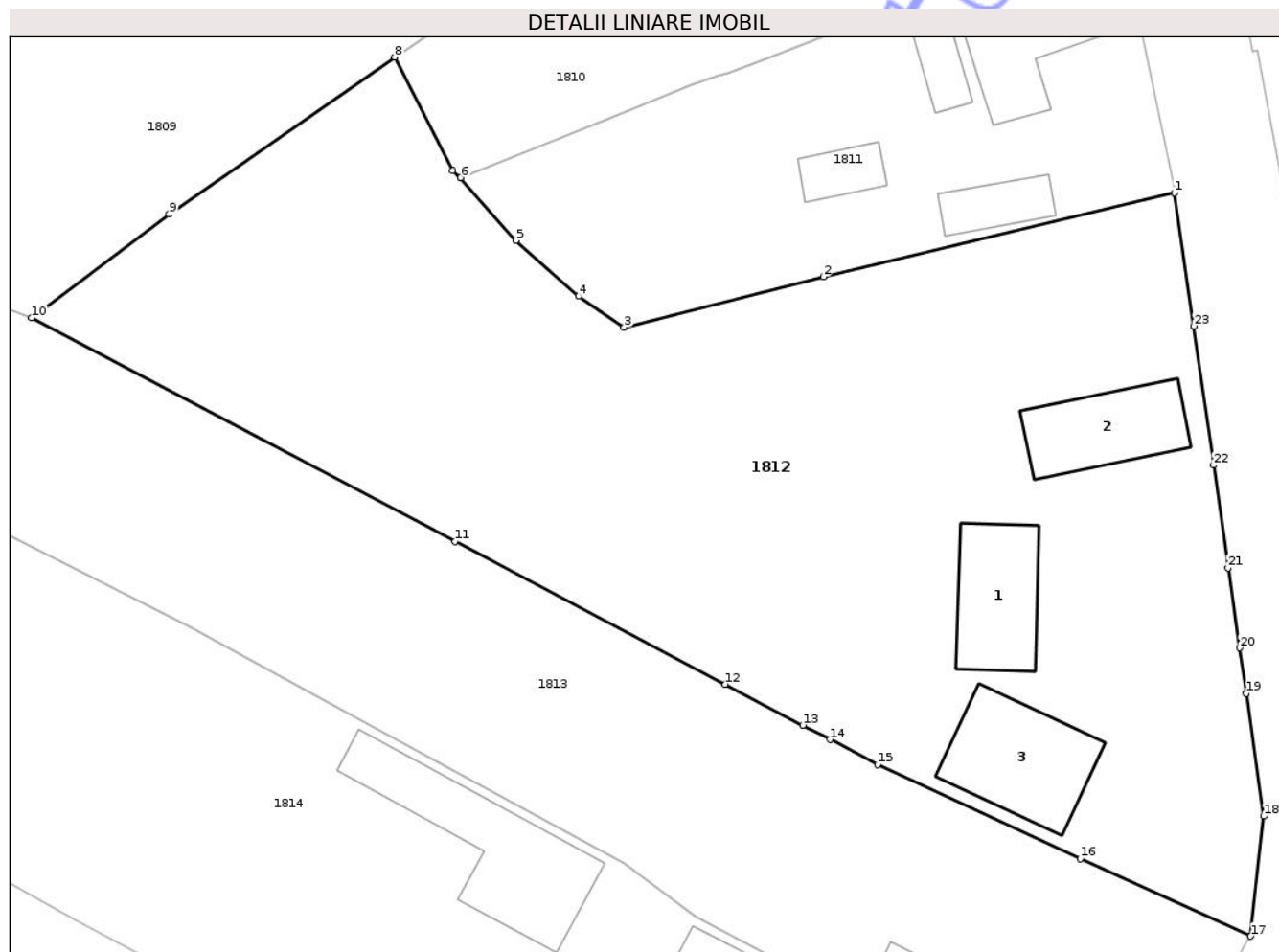
Inscrieri privind dezmembramintele dreptului de proprietate, drepturi reale de garanție și sarcini	Referințe
NU SUNT	

Anexa Nr. 1 La Partea I

Teren

Nr cadastral	Suprafața (mp)*	Observații / Referințe
	Din acte: 250 Masurata: 2.617	

* Suprafața este determinată în planul de proiecție Stereo 70.



Date referitoare la teren

Crt	Categorie folosință	Intra vilan	Suprafața (mp)	Tarla	Parcelă	Nr. topo	Observații / Referințe
1	curți constructii	DA	1.106	37	2554	-	
2	vie	DA	49	37	2554/1	-	
3	vie	DA	351	37	2553/1	-	
4	arabil	DA	1.111	37	2552,2553	-	

Date referitoare la construcții

Crt	Număr	Destinație construcție	Supraf. (mp)	Situație juridică	Observații / Referințe
A1.1	-C1	construcții de locuințe	Din acte: 0 Masurata: 62	Cu acte	Nr. niveluri:1; S. construita la sol:62 mp; S. construita desfasurata:62 mp;
A1.2	-C2	construcții de locuințe	Din acte: 0 Masurata: 61	Cu acte	Nr. niveluri:1; S. construita la sol:61 mp; S. construita desfasurata:61 mp;
A1.3	-C3	construcții anexa	Din acte: 0 Masurata: 78	Cu acte	Nr. niveluri:1; S. construita la sol:78 mp; S. construita desfasurata:78 mp;

Lungime Segmente

1) Valorile lungimilor segmentelor sunt obținute din proiecție în plan.

Punct început	X / Y	Punct sfârșit	X / Y	Lungime segment (** (m)
1	358.605,591 384.845,044	2	358.579,702 384.838,836	26.623
3	358.565,021 384.835,114	4	358.561,667 384.837,399	4.058
5	358.557,038 384.841,53	6	358.552,969 384.846,16	6.164
7	358.552,359 384.846,658	8	358.548,11 384.855,047	9.404
9	358.531,467 384.843,452	10	358.521,337 384.835,812	12.688
11	358.552,557 384.819,313	12	358.572,478 384.808,784	22.532
13	358.578,204 384.805,761	14	358.580,198 384.804,708	2.255
15	358.583,708 384.802,854	16	358.598,659 384.795,933	16.475
17	358.611,215 384.790,216	18	358.612,175 384.799,068	8.904
19	358.610,869 384.808,107	20	358.610,389 384.811,473	3.4
21	358.609,548 384.817,373	22	358.608,467 384.824,947	7.651
23	358.606,998 384.835,214	1	358.605,591 384.845,044	9.93

Punct început	X / Y	Punct sfârșit	X / Y	Lungime segment (** (m)
2	358.579,702 384.838,836	3	358.565,021 384.835,114	15.145
4	358.561,667 384.837,399	5	358.557,038 384.841,53	6.204
6	358.552,969 384.846,16	7	358.552,359 384.846,658	0.787
8	358.548,11 384.855,047	9	358.531,467 384.843,452	20.284
10	358.521,337 384.835,812	11	358.552,557 384.819,313	35.312
12	358.572,478 384.808,784	13	358.578,204 384.805,761	6.475
14	358.580,198 384.804,708	15	358.583,708 384.802,854	3.97
16	358.598,659 384.795,933	17	358.611,215 384.790,216	13.796
18	358.612,175 384.799,068	19	358.610,869 384.808,107	9.133
20	358.610,389 384.811,473	21	358.609,548 384.817,373	5.96
22	358.608,467 384.824,947	23	358.606,998 384.835,214	10.372

** Lungimile segmentelor sunt determinate în planul de proiecție Stereo 70 și sunt rotunjite la 1 milimetru.

*** Distanța dintre puncte este formată din segmente cumulate ce sunt mai mici decât valoarea 1 milimetru.

**DATE DESPRE IMOBILUL NR. 1814**

Oficiul de Cadastru și Publicitate Imobiliară GORJ
Biroul de Cadastru și Publicitate Imobiliară Targu Jiu

A. Partea I. Descrierea imobilului

TEREN Necunoscut

Adresa: Loc. Dâmbova, Str Lalelelor, Nr. 356, Jud. Gorj

Nr. Crt	Nr cadastral Nr. topografic	Suprafața* (mp)	Observații / Referințe
A1	38530	2.560	Sector cadastral:75 Teren imprejmuit;

Construcții

Crt	Nr cadastral Nr. topografic	Adresa	Observații / Referințe
A1.1	38530-C1	Loc. Dâmbova, Str Lalelelor, Nr. 356, Jud. Gorj	Nr. niveluri:2; S. construita la sol:139 mp; S. construita desfasurata:278 mp; Anul 1980
A1.2	38530-C2	Loc. Dâmbova, Str Lalelelor, Nr. 356, Jud. Gorj	Nr. niveluri:1; S. construita la sol:61 mp; S. construita desfasurata:61 mp; Anul - 2000
A1.3	38530-C3	Loc. Dâmbova, Str Lalelelor, Nr. 356, Jud. Gorj	Nr. niveluri:1; S. construita la sol:104 mp; S. construita desfasurata:104 mp; Anul - 2000
A1.4	38530-C4	Loc. Dâmbova, Str Lalelelor, Nr. 356, Jud. Gorj	Nr. niveluri:1; S. construita la sol:25 mp; S. construita desfasurata:25 mp; Anul - 2000
A1.5	38530-C5	Loc. Dâmbova, Str Lalelelor, Nr. 356, Jud. Gorj	Nr. niveluri:1; S. construita la sol:35 mp; S. construita desfasurata:35 mp; Anul - 1980
A1.6	38530-C6	Loc. Dâmbova, Str Lalelelor, Nr. 356, Jud. Gorj	Nr. niveluri:1; S. construita la sol:50 mp; S. construita desfasurata:50 mp;

B. Partea II. Proprietari și acte

Inscrieri privitoare la dreptul de proprietate și alte drepturi reale	Referințe
143053 / 12/12/2023	
Act Notarial nr. 4082, din 12/12/2023 emis de Badea Silvia;	
B4	Intabulare, drept de PROPRIETATEcu titlu de drept donație, dobandit prin Conventie, cota actuala 1/1, cota initiala 1/1 1) CIUCUR LAURENȚIU-VASILE, bun propriu;
/	
Act Administrativ nr. 11540, din 28/10/2025 emis de PRIMARIA COMUNEI DRAGUTESTI (ADEVERINTA;);	
B5	Intabulare, drept de PROPRIETATE, dobandit prin Construire, cota actuala 1/1, cota initiala 1/1 1) CIUCUR LAURENȚIU-VASILE

C. Partea III. SARCINI

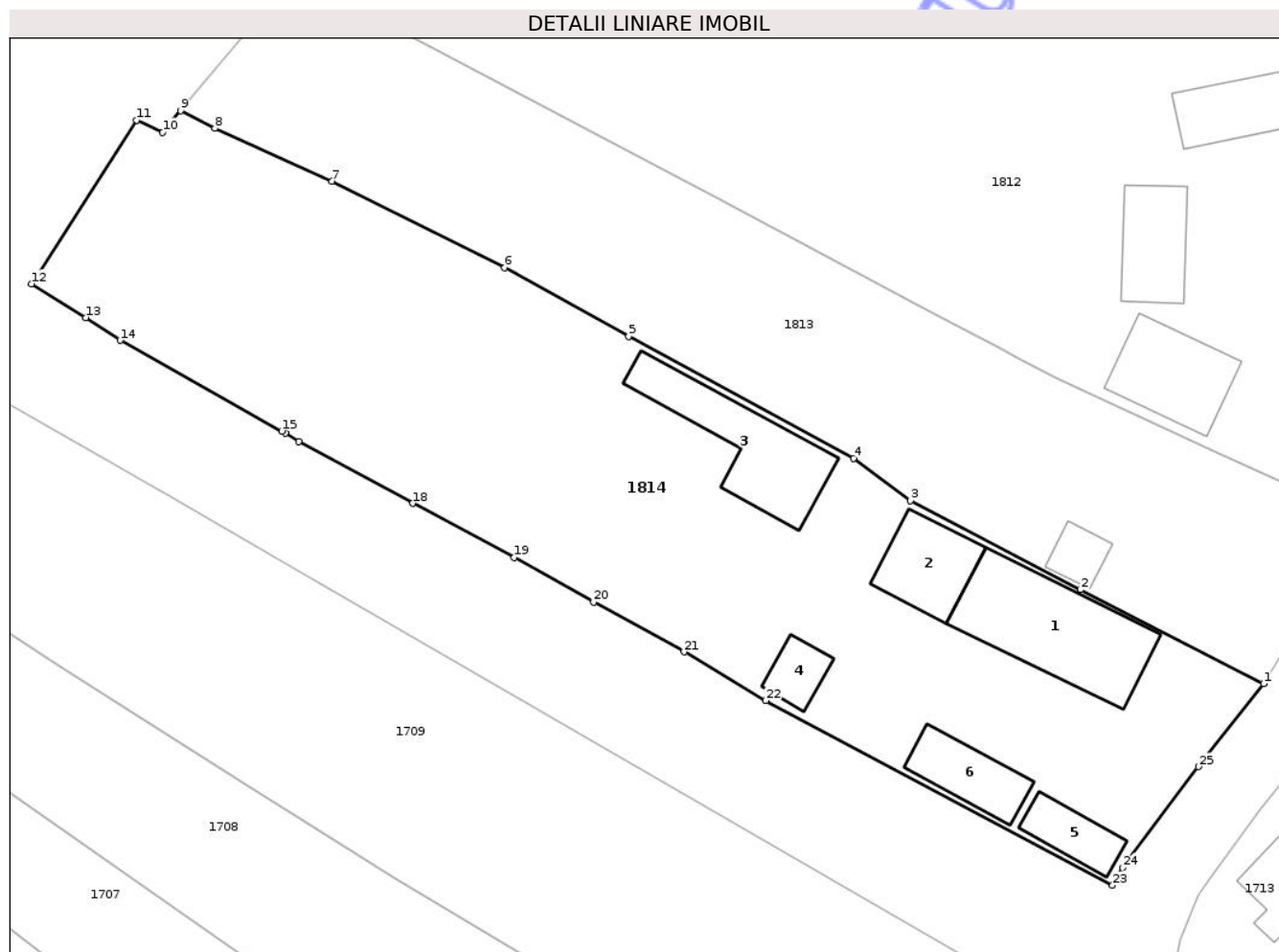
Inscrieri privind dezmembramintele dreptului de proprietate, drepturi reale de garanție și sarcini	Referințe
143053 / 12/12/2023	
Act Notarial nr. 4082, din 12/12/2023 emis de Badea Silvia;	
C1	Intabulare, drept de UZUFRACT VIAGER, dobandit prin Conventie, cota actuala 1/1, cota initiala 1/1 1) CIUCUR VASILE 2) CIUCUR OLIVIA

Anexa Nr. 1 La Partea I

Teren

Nr cadastral	Suprafața (mp)*	Observații / Referințe
38530	2.560	

* Suprafața este determinată în planul de proiecție Stereo 70.



Date referitoare la teren

Crt	Categorie folosință	Intra vilan	Suprafața (mp)	Tarla	Parcelă	Nr. topo	Observații / Referințe
1	curți constructii	DA	1.460	37	2561,2562	-	
2	arabil	DA	970	37	2561/1	-	
3	arabil	NU	130	25	884/4	-	

Date referitoare la construcții

Crt	Număr	Destinație construcție	Supraf. (mp)	Situație juridică	Observații / Referințe
A1.1	38530-C1	construcții de locuințe	139	Cu acte	Nr. niveluri:2; S. construita la sol:139 mp; S. construita desfasurata:278 mp; Anul 1980
A1.2	38530-C2	construcții anexa	61	Cu acte	Nr. niveluri:1; S. construita la sol:61 mp; S. construita desfasurata:61 mp; Anul - 2000
A1.3	38530-C3	construcții anexa	104	Cu acte	Nr. niveluri:1; S. construita la sol:104 mp; S. construita desfasurata:104 mp; Anul - 2000
A1.4	38530-C4	construcții anexa	25	Cu acte	Nr. niveluri:1; S. construita la sol:25 mp; S. construita desfasurata:25 mp; Anul - 2000
A1.5	38530-C5	construcții anexa	35	Cu acte	Nr. niveluri:1; S. construita la sol:35 mp; S. construita desfasurata:35 mp; Anul - 1980
A1.6	38530-C6	construcții anexa	Din acte: 0 Masurata: 50	Cu acte	Nr. niveluri:1; S. construita la sol:50 mp; S. construita desfasurata:50 mp;

Lungime Segmente

1) Valorile lungimilor segmentelor sunt obținute din proiecție în plan.

Punct început	X / Y	Punct sfârșit	X / Y	Lungime segment (** (m)
1	358.602,597 384.774,941	2	358.585,811 384.783,54	18.86
3	358.570,232 384.791,693	4	358.564,993 384.795,572	6.519
5	358.544,404 384.806,753	6	358.533,037 384.813,037	12.988
7	358.517,219 384.820,967	8	358.506,484 384.825,803	11.774
9	358.503,351 384.827,402	10	358.501,689 384.825,428	2.58
11	358.499,304 384.826,546	12	358.489,683 384.811,55	17.817
13	358.494,655 384.808,466	14	358.497,799 384.806,382	3.772
15	358.512,605 384.798,068	16	358.512,929 384.797,874	0.378
17	358.514,167 384.797,129	18	358.524,586 384.791,448	11.867
19	358.533,888 384.786,486	20	358.541,191 384.782,409	8.364
21	358.549,484 384.777,846	22	358.556,964 384.773,385	8.709
23	358.588,728 384.756,481	24	358.589,65 384.758,09	1.854
25	358.596,6 384.767,34	1	358.602,597 384.774,941	9.682

Punct început	X / Y	Punct sfârșit	X / Y	Lungime segment (** (m)
2	358.585,811 384.783,54	3	358.570,232 384.791,693	17.583
4	358.564,993 384.795,572	5	358.544,404 384.806,753	23.429
6	358.533,037 384.813,037	7	358.517,219 384.820,967	17.694
8	358.506,484 384.825,803	9	358.503,351 384.827,402	3.517
10	358.501,689 384.825,428	11	358.499,304 384.826,546	2.634
12	358.489,683 384.811,55	13	358.494,655 384.808,466	5.851
14	358.497,799 384.806,382	15	358.512,605 384.798,068	16.981
16	358.512,929 384.797,874	17	358.514,167 384.797,129	1.445
18	358.524,586 384.791,448	19	358.533,888 384.786,486	10.543
20	358.541,191 384.782,409	21	358.549,484 384.777,846	9.465
22	358.556,964 384.773,385	23	358.588,728 384.756,481	35.982
24	358.589,65 384.758,09	25	358.596,6 384.767,34	11.57

** Lungimile segmentelor sunt determinate în planul de proiecție Stereo 70 și sunt rotunjite la 1 milimetru.

*** Distanța dintre puncte este formată din segmente cumulate ce sunt mai mici decât valoarea 1 milimetru.

**DATE DESPRE IMOBILUL NR. 1811**

Oficiul de Cadastru și Publicitate Imobiliară GORJ
Biroul de Cadastru și Publicitate Imobiliară Targu Jiu

A. Partea I. Descrierea imobilului

TEREN Intravilan

Adresa: Loc. Dâmbova, Str Lalelelor, Nr. 10, Jud. Gorj

Nr. Crt	Nr cadastral Nr. topografic	Suprafața* (mp)	Observații / Referințe
A1		Din acte: 843 Masurata: 803	Sector cadastral:75 Teren imprejmuit;

Construcții

Crt	Nr cadastral Nr. topografic	Adresa	Observații / Referințe
A1.1	-C1	Loc. Dâmbova, Str Lalelelor, Nr. 10, Jud. Gorj	Nr. niveluri:1; S. construita la sol:89 mp; S. construita desfasurata:89 mp;
A1.2	-C2	Loc. Dâmbova, Str Lalelelor, Nr. 10, Jud. Gorj	Nr. niveluri:1; S. construita la sol:19 mp; S. construita desfasurata:26 mp;
A1.3	-C3	Loc. Dâmbova, Str Lalelelor, Nr. 10, Jud. Gorj	Nr. niveluri:1; S. construita la sol:26 mp; S. construita desfasurata:26 mp;
A1.4	-C4	Loc. Dâmbova, Str Lalelelor, Nr. 10, Jud. Gorj	Nr. niveluri:1; S. construita la sol:20 mp; S. construita desfasurata:20 mp;

B. Partea II. Proprietari și acte

Inscrieri privitoare la dreptul de proprietate și alte drepturi reale		Referințe
/		
Act Normativ nr. 7, din 13/03/1996 emis de PARLAMENTUL ROMANIEI (LEGE;);		
B1	Intabulare, drept de PROPRIETATE, dobandit prin Lege, cota actuala 1/1, cota initiala 1/1 1) NEIDENTIFICAT NEIDENTIFICAT	A1
Act Administrativ nr. 11540, din 28/10/2025 emis de PRIMARIA COMUNEI DRAGUTESTI (ADEVERINTA;);		
B2	,se noteaza posesia factica in favoarea lui: 1) MIROIU ALEXANDRU	A1
B3	Intabulare, drept de PROPRIETATE, dobandit prin Construire, cota actuala 1/1, cota initiala 1/1 1) MIROIU ALEXANDRU	A1.1, A1.2, A1.3, A1.4

C. Partea III. SARCINI .

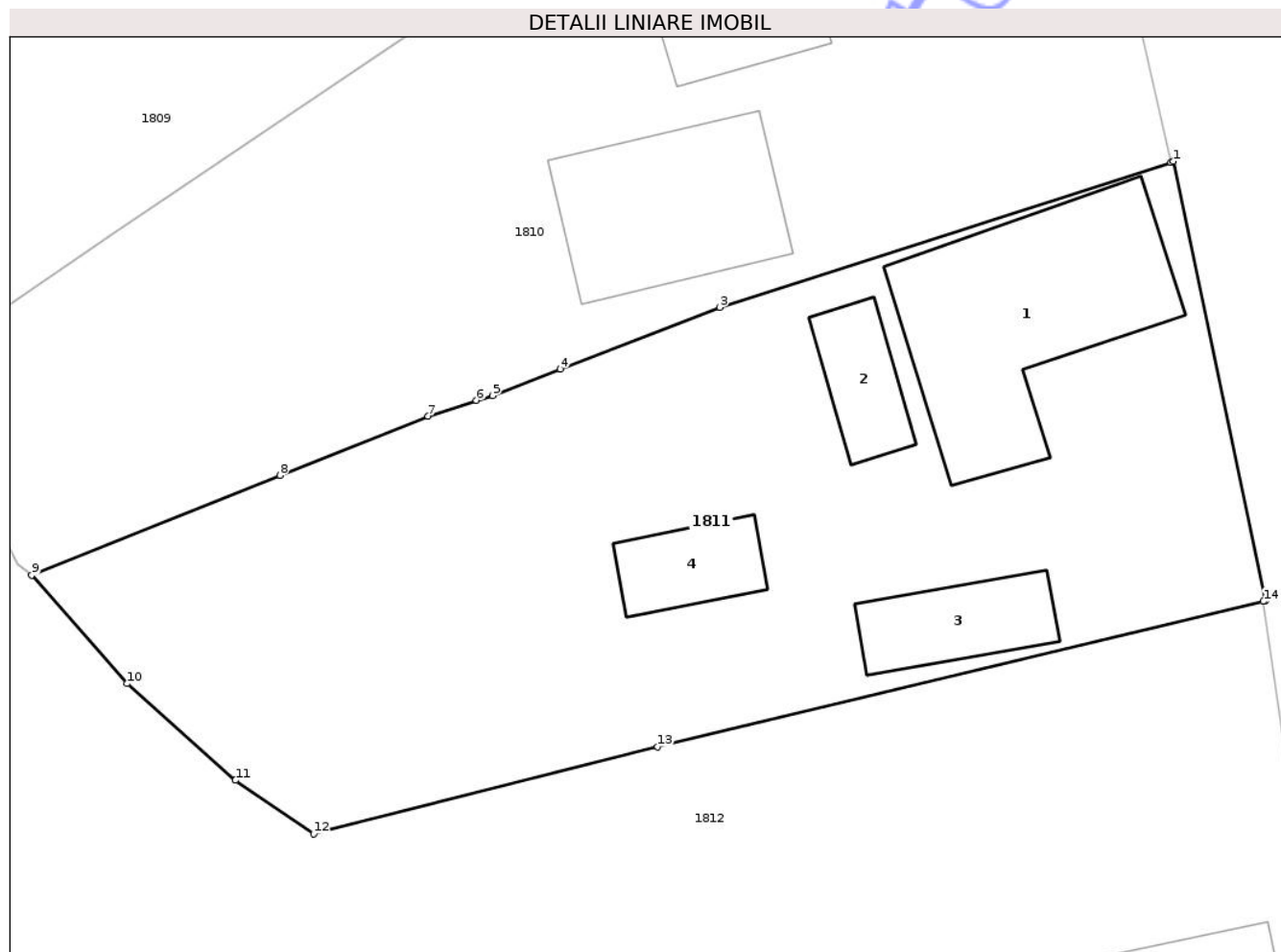
Inscrieri privind dezmembramintele dreptului de proprietate, drepturi reale de garanție și sarcini	Referințe
NU SUNT	

Anexa Nr. 1 La Partea I

Teren

Nr cadastral	Suprafața (mp)*	Observații / Referințe
	Din acte: 843 Masurata: 803	

* Suprafața este determinată în planul de proiecție Stereo 70.



Date referitoare la teren

Crt	Categorie folosință	Intra vilan	Suprafața (mp)	Tarla	Parcelă	Nr. topo	Observații / Referințe
1	curți constructii	DA	490	37	2550	-	
2	vie	DA	313	37	2550/1	-	

Date referitoare la construcții

Crt	Număr	Destinație construcție	Supraf. (mp)	Situație juridică	Observații / Referințe
A1.1	-C1	construcții de locuințe	Din acte: 0 Masurata: 89	Cu acte	Nr. niveluri:1; S. construita la sol:89 mp; S. construita desfasurata:89 mp;
A1.2	-C2	construcții anexa	Din acte: 0 Masurata: 19	Cu acte	Nr. niveluri:1; S. construita la sol:19 mp; S. construita desfasurata:26 mp;
A1.3	-C3	construcții anexa	Din acte: 0 Masurata: 26	Cu acte	Nr. niveluri:1; S. construita la sol:26 mp; S. construita desfasurata:26 mp;
A1.4	-C4	construcții anexa	Din acte: 0 Masurata: 20	Cu acte	Nr. niveluri:1; S. construita la sol:20 mp; S. construita desfasurata:20 mp;

Lungime Segmente

1) Valorile lungimilor segmentelor sunt obținute din proiecție în plan.

Punct început	X / Y	Punct sfârșit	X / Y	Lungime segment (** (m)
1	358.601,742 384.863,842	2	358.601,626 384.863,805	0.122
2	358.601,626 384.863,805	3	358.582,373 384.857,607	20.226
3	358.582,373 384.857,607	4	358.575,552 384.854,961	7.316
4	358.575,552 384.854,961	5	358.572,653 384.853,836	3.11
5	358.572,653 384.853,836	6	358.571,965 384.853,633	0.717
6	358.571,965 384.853,633	7	358.569,9 384.852,959	2.172
7	358.569,9 384.852,959	8	358.563,574 384.850,425	6.815
8	358.563,574 384.850,425	9	358.552,969 384.846,16	11.43
9	358.552,969 384.846,16	10	358.557,038 384.841,53	6.164
10	358.557,038 384.841,53	11	358.561,667 384.837,399	6.204
11	358.561,667 384.837,399	12	358.565,021 384.835,114	4.058
12	358.565,021 384.835,114	13	358.579,702 384.838,836	15.145
13	358.579,702 384.838,836	14	358.605,591 384.845,044	26.623
14	358.605,591 384.845,044	15	358.605,69 384.845,069	0.102
15	358.605,69 384.845,069	1	358.601,742 384.863,842	19.184

** Lungimile segmentelor sunt determinate în planul de proiecție Stereo 70 și sunt rotunjite la 1 milimetru.

*** Distanța dintre puncte este formată din segmente cumulate ce sunt mai mici decât valoarea 1 milimetru.



DATE DESPRE IMOBILUL NR. 1801

Oficiul de Cadastru și Publicitate Imobiliară GORJ
Biroul de Cadastru și Publicitate Imobiliară Targu Jiu

A. Partea I. Descrierea imobilului

TEREN Intravilan

Adresa: Loc. Dâmbova, Str Izvor, Nr. 28, Jud. Gorj

Nr. Crt	Nr cadastral Nr. topografic	Suprafața* (mp)	Observații / Referințe
A1		3.603	Sector cadastral:75 Teren imprejmuit;

Construcții

Crt	Nr cadastral Nr. topografic	Adresa	Observații / Referințe
A1.1	-C1	Loc. Dâmbova, Str Izvor, Nr. 28, Jud. Gorj	Nr. niveluri:1; S. construita la sol:63 mp; S. construita desfasurata:63 mp;
A1.2	-C2	Loc. Dâmbova, Str Izvor, Nr. 28, Jud. Gorj	Nr. niveluri:1; S. construita la sol:71 mp; S. construita desfasurata:71 mp;

B. Partea II. Proprietari și acte

Inscrieri privitoare la dreptul de proprietate și alte drepturi reale		Referințe
/		
Act Normativ nr. 7, din 13/03/1996 emis de PARLAMENTUL ROMANIEI (LEGE;);		
B1	Intabulare, drept de PROPRIETATE, dobandit prin Lege, cota actuala 1/1, cota initiala 1/1 1) NEIDENTIFICAT NEIDENTIFICAT	A1
Act Administrativ nr. 11540, din 28/10/2025 emis de PRIMARIA COMUNEI DRAGUTESTI (ADEVERINTA;);		
B2	,se noteaza posesia factica in favoarea lui: 1) UNGUREANU TITINA	A1
B3	Intabulare, drept de PROPRIETATE, dobandit prin Construire, cota actuala 1/1, cota initiala 1/1 1) UNGUREANU TITINA	A1.1, A1.2

C. Partea III. SARCINI .

Inscrieri privind dezmembramintele dreptului de proprietate, drepturi reale de garanție și sarcini	Referințe
NU SUNT	

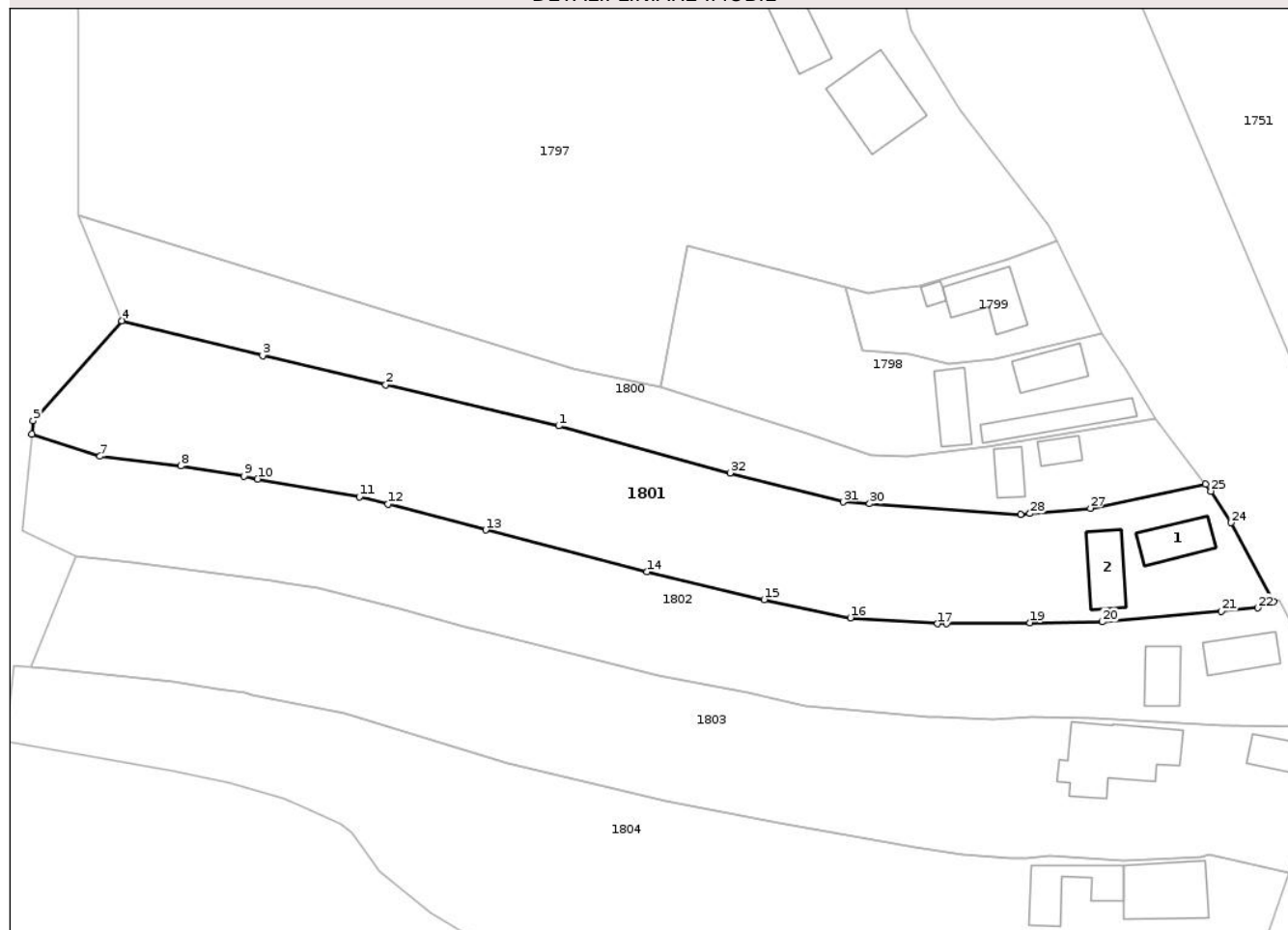
Anexa Nr. 1 La Partea I

Teren

Nr cadastral	Suprafața (mp)*	Observații / Referințe
	3.603	

* Suprafața este determinată în planul de proiecție Stereo 70.

DETALII LINIARE IMOBIL



Date referitoare la teren

Crt	Categorie folosință	Intravilan	Suprafața (mp)	Tarla	Parcelă	Nr. topo	Observații / Referințe
1	curti constructii	DA	647	37	2522	-	
2	arabil	DA	1.976	37	2518,2519,2520	-	
3	vie	DA	367	37	2520/2	-	
4	arabil	DA	613	37	2519	-	

Date referitoare la construcții

Crt	Număr	Destinație construcție	Supraf. (mp)	Situație juridică	Observații / Referințe
A1.1	-C1	construcții de locuințe	Din acte: 0 Masurata: 63	Cu acte	Nr. niveluri:1; S. construita la sol:63 mp; S. construita desfasurata:63 mp;
A1.2	-C2	construcții de locuințe	Din acte: 0 Masurata: 71	Cu acte	Nr. niveluri:1; S. construita la sol:71 mp; S. construita desfasurata:71 mp;

Lungime Segmente

1) Valorile lungimilor segmentelor sunt obținute din proiecție în plan.

Punct început	X / Y	Punct sfârșit	X / Y	Lungime segment (** (m)	Punct început	X / Y	Punct sfârșit	X / Y	Lungime segment (** (m)
---------------	-------	---------------	-------	-------------------------	---------------	-------	---------------	-------	-------------------------

Punct început	X / Y	Punct sfârșit	X / Y	Lungime segment (** (m)
1	358.482,139 385.061,291	2	358.454,544 385.067,825	28.358
3	358.434,914 385.072,51	4	358.412,441 385.078,068	23.15
5	358.398,268 385.062,077	6	358.398,072 385.060,008	2.078
7	358.408,952 385.056,437	8	358.421,85 385.054,882	12.991
9	358.431,957 385.053,3	10	358.434,112 385.052,823	2.207
11	358.450,359 385.049,983	12	358.454,913 385.048,811	4.702
13	358.470,5 385.044,71	14	358.496,294 385.038,043	26.642
15	358.514,954 385.033,595	16	358.528,73 385.030,696	14.078
17	358.542,65 385.029,748	18	358.544,099 385.029,765	1.449
19	358.557,39 385.029,922	20	358.568,953 385.030,058	11.564
21	358.587,931 385.031,759	22	358.593,709 385.032,279	5.801
23	358.596,274 385.033,307	24	358.589,5 385.045,876	14.278
25	358.586,25 385.050,88	26	358.585,443 385.051,984	1.368
27	358.567,027 385.048,157	28	358.557,39 385.047,331	9.672
29	358.555,883 385.047,202	30	358.531,798 385.048,876	24.143
31	358.527,541 385.049,172	32	358.509,546 385.053,807	18.582

Punct început	X / Y	Punct sfârșit	X / Y	Lungime segment (** (m)
2	358.454,544 385.067,825	3	358.434,914 385.072,51	20.181
4	358.412,441 385.078,068	5	358.398,268 385.062,077	21.368
6	358.398,072 385.060,008	7	358.408,952 385.056,437	11.451
8	358.421,85 385.054,882	9	358.431,957 385.053,3	10.23
10	358.434,112 385.052,823	11	358.450,359 385.049,983	16.493
12	358.454,913 385.048,811	13	358.470,5 385.044,71	16.117
14	358.496,294 385.038,043	15	358.514,954 385.033,595	19.183
16	358.528,73 385.030,696	17	358.542,65 385.029,748	13.952
18	358.544,099 385.029,765	19	358.557,39 385.029,922	13.292
20	358.568,953 385.030,058	21	358.587,931 385.031,759	19.054
22	358.593,709 385.032,279	23	358.596,274 385.033,307	2.763
24	358.589,5 385.045,876	25	358.586,25 385.050,88	5.967
26	358.585,443 385.051,984	27	358.567,027 385.048,157	18.809
28	358.557,39 385.047,331	29	358.555,883 385.047,202	1.513
30	358.531,798 385.048,876	31	358.527,541 385.049,172	4.267
32	358.509,546 385.053,807	1	358.482,139 385.061,291	28.41

** Lungimile segmentelor sunt determinate în planul de proiecție Stereo 70 și sunt rotunjite la 1 milimetru.

*** Distanța dintre puncte este formată din segmente cumulate ce sunt mai mici decât valoarea 1 milimetru.



DATE DESPRE IMOBILUL NR. 1805

Oficiul de Cadastru și Publicitate Imobiliară GORJ
Biroul de Cadastru și Publicitate Imobiliară Targu Jiu

A. Partea I. Descrierea imobilului

TEREN Intravilan

Adresa: Loc. Dâmbova, Str Lalelelor, Nr. 20, Jud. Gorj

Nr. Crt	Nr cadastral Nr. topografic	Suprafața* (mp)	Observații / Referințe
A1		Din acte: 812 Masurata: 976	Sector cadastral:75 Teren imprejmuit;

B. Partea II. Proprietari și acte

Inscrieri privitoare la dreptul de proprietate și alte drepturi reale		Referințe
/		
Act Administrativ nr. 1336634, din 17/04/1997 emis de CJSDPAT GORJ (TITLU DE PROPRIETATE;);		
B1	Intabulare, drept de PROPRIETATE, dobandit prin Reconstituire, cota actuala 1/1, cota initiala 1/1 1) PLĂSTOI GR. LINA, ,defunct,LIPSA CNP;	A1
Act Administrativ nr. 11540, din 28/10/2025 emis de PRIMARIA COMUNEI DRAGUTESTI (ADEVERINTA;);		
B2	,se noteaza posesia factica in favoarea lui: 1) PLĂSTOI CONSTANTIN	A1

C. Partea III. SARCINI .

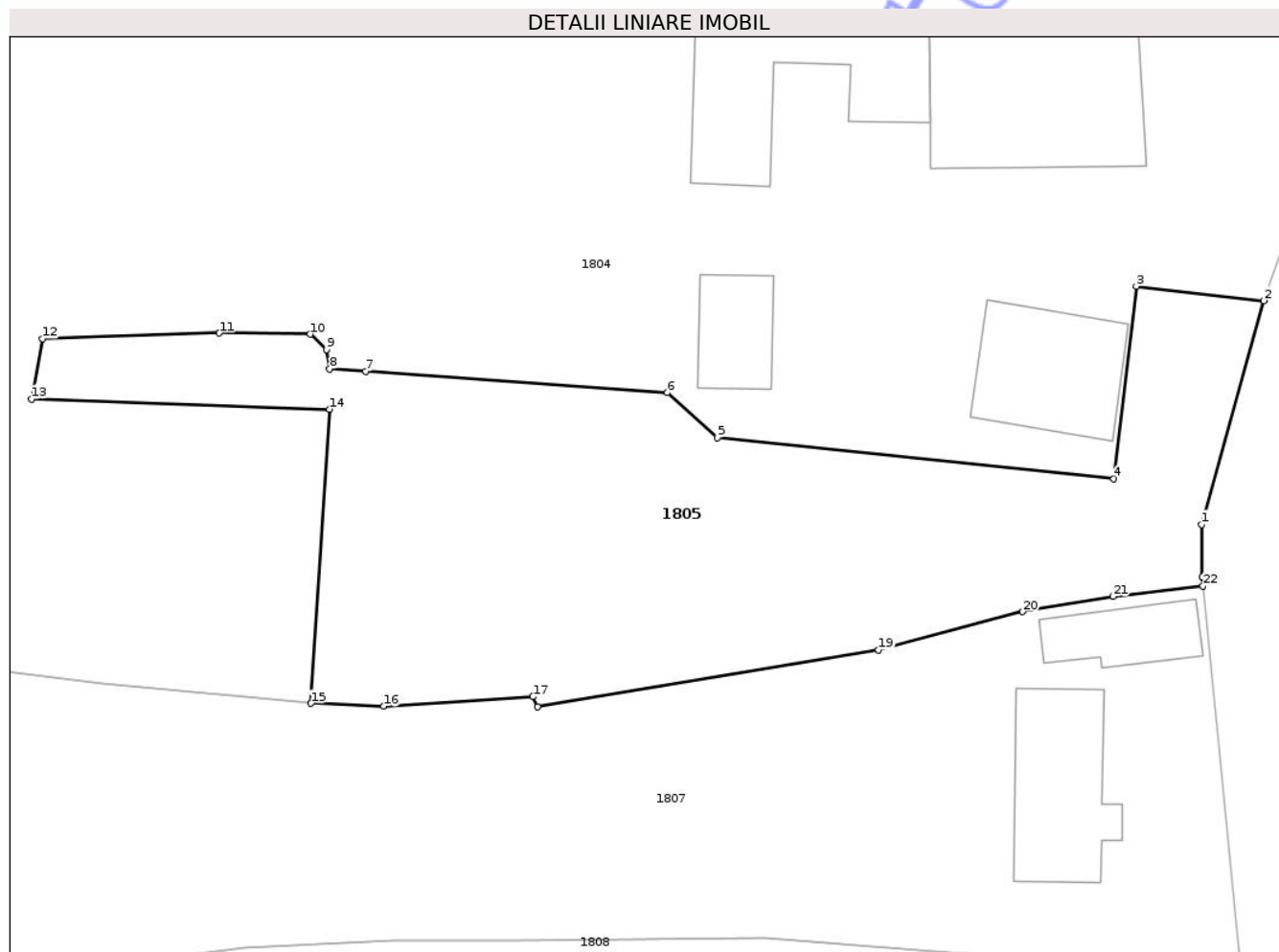
Inscrieri privind dezmembramintele dreptului de proprietate, drepturi reale de garanție și sarcini	Referințe
NU SUNT	

Anexa Nr. 1 La Partea I

Teren

Nr cadastral	Suprafața (mp)*	Observații / Referințe
	Din acte: 812 Masurata: 976	

* Suprafața este determinată în planul de proiecție Stereo 70.



Date referitoare la teren

Crt	Categorie folosință	Intra vilan	Suprafața (mp)	Tarla	Parcelă	Nr. topo	Observații / Referințe
1	arabil	DA	976	37	2533,2534	-	

Lungime Segmente

1) Valorile lungimilor segmentelor sunt obținute din proiecție în plan.

Punct început	X / Y	Punct sfârșit	X / Y	Lungime segment (** (m)
1	358.589,382 384.960,296	2	358.593,281 384.974,372	14.606
3	358.585,265 384.975,275	4	358.583,857 384.963,159	12.198
5	358.558,937 384.965,76	6	358.555,797 384.968,584	4.223
7	358.536,836 384.969,916	8	358.534,557 384.970,076	2.285
9	358.534,356 384.971,287	10	358.533,335 384.972,259	1.41

Punct început	X / Y	Punct sfârșit	X / Y	Lungime segment (** (m)
2	358.593,281 384.974,372	3	358.585,265 384.975,275	8.067
4	358.583,857 384.963,159	5	358.558,937 384.965,76	25.055
6	358.555,797 384.968,584	7	358.536,836 384.969,916	19.008
8	358.534,557 384.970,076	9	358.534,356 384.971,287	1.228
10	358.533,335 384.972,259	11	358.527,622 384.972,332	5.713

Punct început	X / Y	Punct sfârșit	X / Y	Lungime segment (** (m)
11	358.527,622 384.972,332	12	358.516,504 384.971,982	11.124
13	358.515,818 384.968,187	14	358.534,552 384.967,532	18.745
15	358.533,378 384.949,038	16	358.537,961 384.948,862	4.586
17	358.547,341 384.949,464	18	358.547,623 384.948,817	0.706
19	358.569,068 384.952,39	20	358.578,132 384.954,809	9.381
21	358.583,814 384.955,764	22	358.589,468 384.956,426	5.693
23	358.589,415 384.956,969	1	358.589,382 384.960,296	3.327

Punct început	X / Y	Punct sfârșit	X / Y	Lungime segment (** (m)
12	358.516,504 384.971,982	13	358.515,818 384.968,187	3.857
14	358.534,552 384.967,532	15	358.533,378 384.949,038	18.531
16	358.537,961 384.948,862	17	358.547,341 384.949,464	9.399
18	358.547,623 384.948,817	19	358.569,068 384.952,39	21.741
20	358.578,132 384.954,809	21	358.583,814 384.955,764	5.762
22	358.589,468 384.956,426	23	358.589,415 384.956,969	0.546

** Lungimile segmentelor sunt determinate în planul de proiecție Stereo 70 și sunt rotunjite la 1 milimetru.

*** Distanța dintre puncte este formată din segmente cumulate ce sunt mai mici decât valoarea 1 milimetru.



DATE DESPRE IMOBILUL NR. 1809

Oficiul de Cadastru și Publicitate Imobiliară GORJ
Biroul de Cadastru și Publicitate Imobiliară Targu Jiu

A. Partea I. Descrierea imobilului

TEREN Necunoscut

Nr. CF vechi:541
Nr. cadastral vechi:641

Adresa: Loc. Dâmbova, Str Lalelelor, Nr. 14, Jud. Gorj

Nr. Crt	Nr cadastral Nr. topografic	Suprafața* (mp)	Observații / Referințe
A1	35232	4.786	Sector cadastral:75 Teren imprejmuit;

Construcții

Crt	Nr cadastral Nr. topografic	Adresa	Observații / Referințe
A1.1	35232-C1	Loc. Dâmbova, Str Lalelelor, Nr. 14, Jud. Gorj	Nr. niveluri:1; S. construita la sol:89 mp; S. construita desfasurata:89 mp;
A1.2	35232-C2	Loc. Dâmbova, Str Lalelelor, Nr. 14, Jud. Gorj	Nr. niveluri:1; S. construita la sol:18 mp; S. construita desfasurata:18 mp;
A1.3	35232-C3	Loc. Dâmbova, Str Lalelelor, Nr. 14, Jud. Gorj	Nr. niveluri:2; S. construita la sol:138 mp; S. construita desfasurata:276 mp;

B. Partea II. Proprietari și acte

Inscrieri privitoare la dreptul de proprietate și alte drepturi reale	Referințe
22110 / 07/07/2009	
Act Administrativ nr. 25, din 19/07/2007 emis de PRIMARIA DRAGUTESTI;	
B2 se notează spre informare autorizația de construire	A1, A1.1
30984 / 10/09/2009	
Act Notarial nr. 1913, din 10/09/2009 emis de NP NATALIA MANOIU;	
B3 se notează interdicțiile de înstrăinare, închiriere, dezmembrare, alipire, construire, demolare, restructurare, amenajare și grevare 1) CEC BANK SA-SUCURSALA TG-JIU, CIF:999999999999	A1, A1.1
15897 / 26/03/2013	
Hotarare Judecatoreasca nr. 15661, din 10/12/2012 emis de JUDECATORIA TG JIU;	
B5 Intabulare, drept de PROPRIETATEcu titlu de drept tranzacție, dobandit prin Hotarare Judecatoreasca, cota actuala 1/1, cota initiala 1/1 1) DRĂGAN ELENA CORINA	A1, A1.1
/	
Act Administrativ nr. 11540, din 28/10/2025 emis de PRIMARIA COMUNEI DRAGUTESTI (ADEVERINTA;);	
B6 Intabulare, drept de PROPRIETATE, dobandit prin Construire, cota actuala 1/1, cota initiala 1/1 1) DRĂGAN ELENA CORINA	A1.2, A1.3

C. Partea III. SARCINI

Inscrieri privind dezmembramintele dreptului de proprietate, drepturi reale de garanție și sarcini	Referințe
30984 / 10/09/2009	
Act Notarial nr. 1913, din 10/09/2009 emis de NP NATALIA MANOIU;	
C1 Intabulare, drept de IPOTECA, Valoare:240000 RON+dobânzile aferente creditului, alte costuri și comisioane 1) CEC BANK SA-SUCURSALA TG-JIU, CIF:999999999999	A1, A1.1
C2 Intabulare, drept de IPOTECA, Valoare:240000 RONasupra construcției viitoare, care se va edifica în baza Autorizației de construire nr. 25/2007, în baza disp.art.3-1, alin.2 din Legea 190/1999 și notarea privilegiului prevăzut de art.1737, punctul 2 din Codul Civil. 1) CEC BANK SA-SUCURSALA TG-JIU, CIF:999999999999	A1, A1.1
44646 / 01/09/2015	
Somatie nr. 3/E/2013, din 01/09/2015 emis de BEJ CORNESCU V. ADRIAN VASILE PENTRU C.E.C BANK (; act administrativ nr. 92/01-08-2015 emis de BEJ CORNESCU V. ADRIAN VASILE PENTRU C.E.C BANK;);	
C4 Se noteaza somatia in Registrul de Comandamente sub nr. 386/2015, asupra imobilului descris la A1, in vederea inceperii executarii silite	A1, A1.1

Inscrieri privind dezmembramintele dreptului de proprietate, drepturi reale de garanție și sarcini		Referințe
C4	pentru recuperarea creanței în suma de 267.311,51 lei reprezentând debit parțial 1) CEC BANK SA SUCURSALA TG-JIU, CIF:361897	A1, A1.1

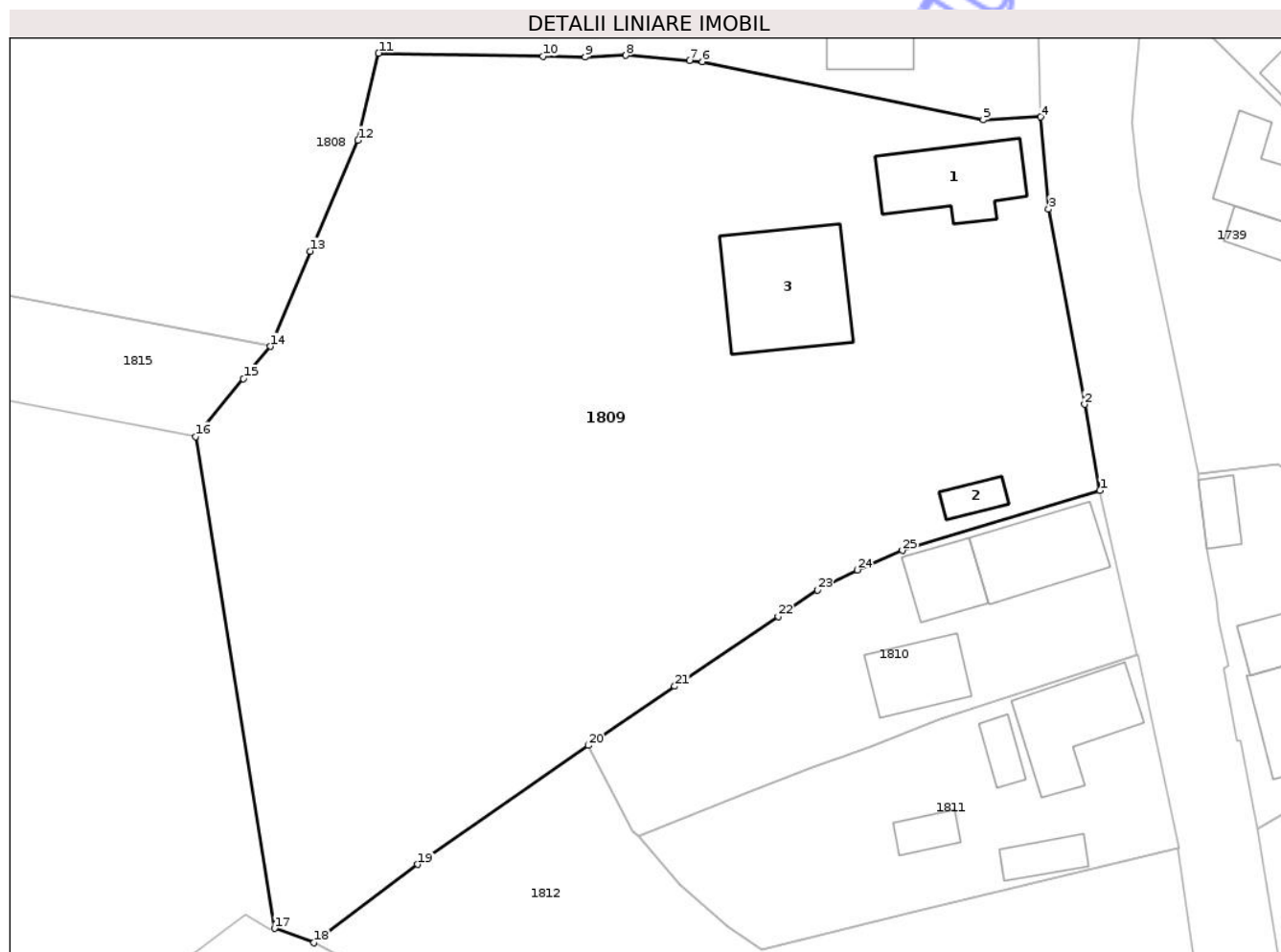
Neutilizabil în Circuitul Civil

Anexa Nr. 1 La Partea I

Teren

Nr cadastral	Suprafața (mp)*	Observații / Referințe
35232	4.786	

* Suprafața este determinată în planul de proiecție Stereo 70.



Date referitoare la teren

Crt	Categorie folosință	Intra vilan	Suprafața (mp)	Tarla	Parcelă	Nr. topo	Observații / Referințe
1	curti constructii	DA	1.393	37	2547,2548	-	
2	vie	DA	376	37	2546	-	
3	livada	DA	711	37	2546/1, 2546/2	-	
4	arabil	DA	2.202	37	2549	-	
5	arabil	NU	104	25	884/1	-	

Date referitoare la construcții

Crt	Număr	Destinație construcție	Supraf. (mp)	Situație juridică	Observații / Referințe
A1.1	35232-C1	construcții de locuințe	89	Cu acte	Nr. niveluri:1; S. construita la sol:89 mp; S. construita desfasurata:89 mp;
A1.2	35232-C2	construcții anexa	18	Cu acte	Nr. niveluri:1; S. construita la sol:18 mp; S. construita desfasurata:18 mp;
A1.3	35232-C3	construcții de locuințe	Din acte: 0 Masurata: 138	Cu acte	Nr. niveluri:2; S. construita la sol:138 mp; S. construita desfasurata:276 mp;

Lungime Segmente

1) Valorile lungimilor segmentelor sunt obținute din proiecție în plan.

Punct început	X / Y	Punct sfârșit	X / Y	Lungime segment (** (m)
1	358.597,969 384.879,89	2	358.596,472 384.888,279	8.522
3	358.592,971 384.907,298	4	358.592,196 384.916,278	9.013
5	358.586,604 384.916,004	6	358.559,232 384.921,662	27.951
7	358.557,941 384.921,768	8	358.551,746 384.922,277	6.216
9	358.547,775 384.922,13	10	358.543,665 384.922,204	4.111
11	358.527,648 384.922,492	12	358.525,652 384.914,013	8.711
13	358.520,985 384.903,202	14	358.517,092 384.893,928	10.058
15	358.514,472 384.890,772	16	358.509,797 384.885,139	7.32
17	358.517,507 384.837,21	18	358.521,337 384.835,812	4.077
19	358.531,467 384.843,452	20	358.548,11 384.855,047	20.284
21	358.556,513 384.860,799	22	358.566,616 384.867,62	12.19
23	358.570,423 384.870,19	24	358.574,303 384.872,146	4.345
25	358.578,731 384.874,046	1	358.597,969 384.879,89	20.106

Punct început	X / Y	Punct sfârșit	X / Y	Lungime segment (** (m)
2	358.596,472 384.888,279	3	358.592,971 384.907,298	19.339
4	358.592,196 384.916,278	5	358.586,604 384.916,004	5.599
6	358.559,232 384.921,662	7	358.557,941 384.921,768	1.295
8	358.551,746 384.922,277	9	358.547,775 384.922,13	3.974
10	358.543,665 384.922,204	11	358.527,648 384.922,492	16.02
12	358.525,652 384.914,013	13	358.520,985 384.903,202	11.775
14	358.517,092 384.893,928	15	358.514,472 384.890,772	4.102
16	358.509,797 384.885,139	17	358.517,507 384.837,21	48.545
18	358.521,337 384.835,812	19	358.531,467 384.843,452	12.688
20	358.548,11 384.855,047	21	358.556,513 384.860,799	10.183
22	358.566,616 384.867,62	23	358.570,423 384.870,19	4.593
24	358.574,303 384.872,146	25	358.578,731 384.874,046	4.818

** Lungimile segmentelor sunt determinate în planul de proiecție Stereo 70 și sunt rotunjite la 1 milimetru.

*** Distanța dintre puncte este formată din segmente cumulate ce sunt mai mici decât valoarea 1 milimetru.



DATE DESPRE IMOBILUL NR. 1797

Oficiul de Cadastru și Publicitate Imobiliară GORJ
Biroul de Cadastru și Publicitate Imobiliară Targu Jiu

A. Partea I. Descrierea imobilului

TEREN Intravilan

Adresa: Loc. Dâmbova, Str Izvor, Nr. 36, Jud. Gorj

Nr. Crt	Nr cadastral Nr. topografic	Suprafața* (mp)	Observații / Referințe
A1		9.346	Sector cadastral:75 Teren neimpregmuit;

Construcții

Crt	Nr cadastral Nr. topografic	Adresa	Observații / Referințe
A1.1	-C1	Loc. Dâmbova, Str Izvor, Nr. 36, Jud. Gorj	Nr. niveluri:1; S. construita la sol:138 mp; S. construita desfasurata:138 mp;
A1.2	-C2	Loc. Dâmbova, Str Izvor, Nr. 36, Jud. Gorj	Nr. niveluri:1; S. construita la sol:91 mp; S. construita desfasurata:91 mp;
A1.3	-C3	Loc. Dâmbova, Str Izvor, Nr. 36, Jud. Gorj	Nr. niveluri:1; S. construita la sol:47 mp; S. construita desfasurata:47 mp;
A1.4	-C4	Loc. Dâmbova, Str Izvor, Nr. 36, Jud. Gorj	Nr. niveluri:1; S. construita la sol:12 mp; S. construita desfasurata:12 mp;
A1.5	-C5	Loc. Dâmbova, Str Izvor, Nr. 36, Jud. Gorj	Nr. niveluri:1; S. construita la sol:25 mp; S. construita desfasurata:25 mp;

B. Partea II. Proprietari și acte

Inscrieri privitoare la dreptul de proprietate și alte drepturi reale		Referințe
/		
Act Normativ nr. 7, din 13/03/1996 emis de PARLAMENTUL ROMANIEI (LEGE;);		
B1	Intabulare, drept de PROPRIETATE, dobandit prin Lege, cota actuala 1/1, cota initiala 1/1 1) NEIDENTIFICAT NEIDENTIFICAT	A1
Act Administrativ nr. 11540, din 28/10/2025 emis de PRIMARIA COMUNEI DRAGUTESTI (ADEVERINTA;);		
B2	,se noteaza posesia factica in favoarea lui: 1) ALEXANDRESCU MARIOARA 2) ALEXANDRESCU VICTORIA 3) POPESCU ILEANA 4) TĂNASE MARIA 5) ALEXANDRESCU ILIE	A1
B3	Intabulare, drept de PROPRIETATE, dobandit prin Construire, cota actuala 1/1, cota initiala 1/1 1) ALEXANDRESCU ILIE 2) POPESCU ILEANA 3) TĂNASE MARIA 4) ALEXANDRESCU MARIOARA 5) ALEXANDRESCU VICTORIA	A1.1, A1.2, A1.3, A1.4, A1.5

C. Partea III. SARCINI .

Inscrieri privind dezmembramintele dreptului de proprietate, drepturi reale de garanție și sarcini	Referințe
NU SUNT	

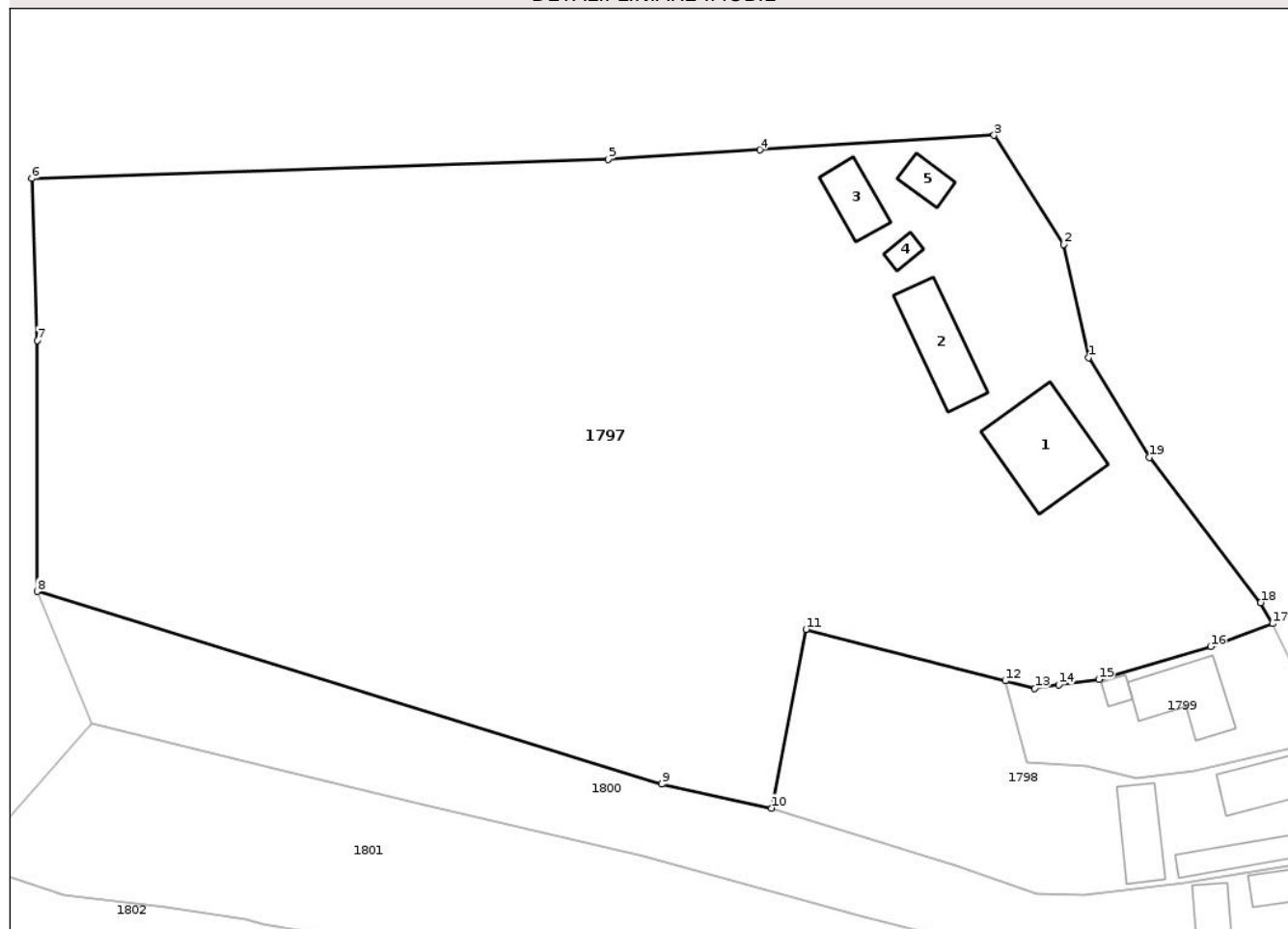
Anexa Nr. 1 La Partea I

Teren

Nr cadastral	Suprafața (mp)*	Observații / Referințe
	9.346	

* Suprafața este determinată în planul de proiecție Stereo 70.

DETALII LINIARE IMOBIL



Date referitoare la teren

Crt	Categorie folosință	Intra vilan	Suprafața (mp)	Tarla	Parcelă	Nr. topo	Observații / Referințe
1	curți construcții	DA	1.971	37	2508	-	
2	arabil	DA	7.375	37	2509,2510,2511,2512	-	

Date referitoare la construcții

Crt	Număr	Destinație construcție	Supraf. (mp)	Situație juridică	Observații / Referințe
A1.1	-C1	construcții de locuințe	Din acte: 0 Masurata: 138	Cu acte	Nr. niveluri:1; S. construita la sol:138 mp; S. construita desfasurata:138 mp;
A1.2	-C2	construcții anexa	Din acte: 0 Masurata: 91	Cu acte	Nr. niveluri:1; S. construita la sol:91 mp; S. construita desfasurata:91 mp;
A1.3	-C3	construcții anexa	Din acte: 0 Masurata: 47	Cu acte	Nr. niveluri:1; S. construita la sol:47 mp; S. construita desfasurata:47 mp;
A1.4	-C4	construcții anexa	Din acte: 0 Masurata: 12	Cu acte	Nr. niveluri:1; S. construita la sol:12 mp; S. construita desfasurata:12 mp;
A1.5	-C5	construcții anexa	Din acte: 0 Masurata: 25	Cu acte	Nr. niveluri:1; S. construita la sol:25 mp; S. construita desfasurata:25 mp;

Lungime Segmente

1) Valorile lungimilor segmentelor sunt obținute din proiecție în plan.

Punct început	X / Y	Punct sfârșit	X / Y	Lungime segment (** (m)
1	358.538,494 385.124,344	2	358.535,353 385.138,631	14.628
2	358.535,353 385.138,631	3	358.526,506 385.152,401	16.367
3	358.526,506 385.152,401	4	358.496,889 385.150,561	29.674
4	358.496,889 385.150,561	5	358.477,745 385.149,371	19.181
5	358.477,745 385.149,371	6	358.404,858 385.146,935	72.928
6	358.404,858 385.146,935	7	358.405,517 385.126,5	20.446
7	358.405,517 385.126,5	8	358.405,517 385.094,783	31.717
8	358.405,517 385.094,783	9	358.484,519 385.070,453	82.664
9	358.484,519 385.070,453	10	358.498,383 385.067,417	14.193
10	358.498,383 385.067,417	11	358.502,727 385.090,014	23.011
11	358.502,727 385.090,014	12	358.527,942 385.083,49	26.045
12	358.527,942 385.083,49	13	358.531,655 385.082,518	3.838
13	358.531,655 385.082,518	14	358.534,675 385.082,982	3.055
14	358.534,675 385.082,982	15	358.539,75 385.083,663	5.12
15	358.539,75 385.083,663	16	358.553,878 385.087,809	14.724
16	358.553,878 385.087,809	17	358.561,736 385.090,72	8.38
17	358.561,736 385.090,72	18	358.560,232 385.093,381	3.057
18	358.560,232 385.093,381	19	358.546,12 385.111,7	23.124
19	358.546,12 385.111,7	1	358.538,494 385.124,344	14.766

** Lungimile segmentelor sunt determinate în planul de proiecție Stereo 70 și sunt rotunjite la 1 milimetru.

*** Distanța dintre puncte este formată din segmente cumulate ce sunt mai mici decât valoarea 1 milimetru.

**DATE DESPRE IMOBILUL NR. 1800**

Oficiul de Cadastru și Publicitate Imobiliară GORJ
Biroul de Cadastru și Publicitate Imobiliară Targu Jiu

A. Partea I. Descrierea imobilului

TEREN Intravilan

Adresa: Loc. Dâmbova, Str Izvor, Nr. 30, Jud. Gorj

Nr. Crt	Nr cadastral Nr. topografic	Suprafața* (mp)	Observații / Referințe
A1		Din acte: 1.000 Masurata: 1.933	Sector cadastral:75 Teren neimprejmuit;

Construcții

Crt	Nr cadastral Nr. topografic	Adresa	Observații / Referințe
A1.1	-C1	Loc. Dâmbova, Str Izvor, Nr. 30, Jud. Gorj	Nr. niveluri:1; S. construita la sol:36 mp; S. construita desfasurata:67 mp;
A1.2	-C2	Loc. Dâmbova, Str Izvor, Nr. 30, Jud. Gorj	Nr. niveluri:1; S. construita la sol:26 mp; S. construita desfasurata:26 mp;

B. Partea II. Proprietari și acte

Inscrieri privitoare la dreptul de proprietate și alte drepturi reale		Referințe
/		
Act Administrativ nr. 436685, din 06/02/1995 emis de CJSDPAT GORJ (TITLU DE PROPRIETATE;);		
B1	Intabulare, drept de PROPRIETATE, dobandit prin Constituire, cota actuala 1/1, cota initiala 1/1 1) UNGUREANU I. LIDIA, defunct;	A1
Act Administrativ nr. 11540, din 28/10/2025 emis de PRIMARIA COMUNEI DRAGUTESTI (ADEVERINTA;);		
B2	Intabulare, drept de PROPRIETATE, dobandit prin Construire, cota actuala 1/1, cota initiala 1/1 1) UNGUREANU I. LIDIA, defunct; 2) UNGUREANU DORINA, bun propriu;	A1.1
B3	,se noteaza posesia factica in favoarea lui: 1) UNGUREANU DORINA	A1
B4	Intabulare, drept de PROPRIETATE, dobandit prin Construire, cota actuala 1/1, cota initiala 1/1 1) UNGUREANU DORINA, bun propriu;	A1.2

C. Partea III. SARCINI .

Inscrieri privind dezmembramintele dreptului de proprietate, drepturi reale de garanție și sarcini	Referințe
NU SUNT	

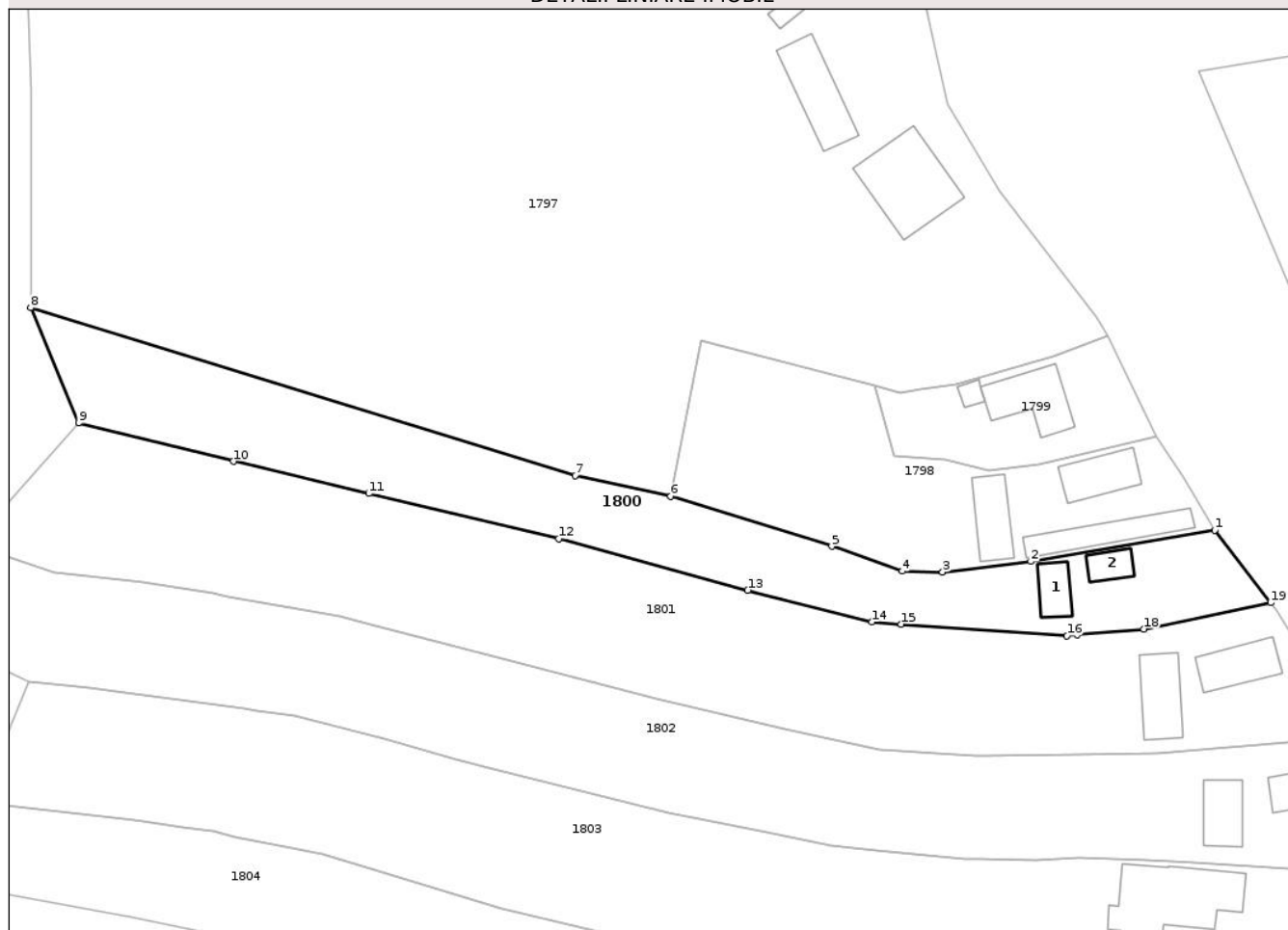
Anexa Nr. 1 La Partea I

Teren

Nr cadastral	Suprafața (mp)*	Observații / Referințe
	Din acte: 1.000 Masurata: 1.933	

* Suprafața este determinată în planul de proiecție Stereo 70.

DETALII LINIARE IMOBIL



Date referitoare la teren

Crt	Categorie folosință	Intra vilan	Suprafața (mp)	Tarla	Parcelă	Nr. topo	Observații / Referințe
1	curți constructii	DA	534	37	2521,2522/1	-	
2	arabil	DA	1.399	37	2518/1, 2520/1	-	

Date referitoare la construcții

Crt	Număr	Destinație construcție	Supraf. (mp)	Situație juridică	Observații / Referințe
A1.1	-C1	construcții de locuințe	Din acte: 0 Masurata: 36	Cu acte	Nr. niveluri:1; S. construita la sol:36 mp; S. construita desfasurata:67 mp;
A1.2	-C2	construcții anexa	Din acte: 0 Masurata: 26	Cu acte	Nr. niveluri:1; S. construita la sol:26 mp; S. construita desfasurata:26 mp;

Lungime Segmente

1) Valorile lungimilor segmentelor sunt obținute din proiecție în plan.

Punct început	X / Y	Punct sfârșit	X / Y	Lungime segment (** (m)
1	358.577,313 385.062,484	2	358.550,655 385.057,963	27.039

Punct început	X / Y	Punct sfârșit	X / Y	Lungime segment (** (m)
2	358.550,655 385.057,963	3	358.537,828 385.056,442	12.917
3	358.537,828 385.056,442	4	358.531,972 385.056,565	5.857
4	358.531,972 385.056,565	5	358.521,763 385.060,157	10.822
5	358.521,763 385.060,157	6	358.498,383 385.067,417	24.481
6	358.498,383 385.067,417	7	358.484,519 385.070,453	14.193
7	358.484,519 385.070,453	8	358.405,517 385.094,783	82.664
8	358.405,517 385.094,783	9	358.412,441 385.078,068	18.092
9	358.412,441 385.078,068	10	358.434,914 385.072,51	23.15
10	358.434,914 385.072,51	11	358.454,544 385.067,825	20.181
11	358.454,544 385.067,825	12	358.482,139 385.061,291	28.358
12	358.482,139 385.061,291	13	358.509,546 385.053,807	28.41
13	358.509,546 385.053,807	14	358.527,541 385.049,172	18.582
14	358.527,541 385.049,172	15	358.531,798 385.048,876	4.267
15	358.531,798 385.048,876	16	358.555,883 385.047,202	24.143
16	358.555,883 385.047,202	17	358.557,39 385.047,331	1.513
17	358.557,39 385.047,331	18	358.567,027 385.048,157	9.672
18	358.567,027 385.048,157	19	358.585,443 385.051,984	18.809
19	358.585,443 385.051,984	1	358.577,313 385.062,484	13.28

** Lungimile segmentelor sunt determinate în planul de proiecție Stereo 70 și sunt rotunjite la 1 milimetru.

*** Distanța dintre puncte este formată din segmente cumulate ce sunt mai mici decât valoarea 1 milimetru.

**DATE DESPRE IMOBILUL NR. 1804**

Oficiul de Cadastru și Publicitate Imobiliară GORJ
Biroul de Cadastru și Publicitate Imobiliară Targu Jiu

A. Partea I. Descrierea imobilului

TEREN Necunoscut

Adresa: Loc. Dâmbova, Str Lalelelor, Jud. Gorj

Nr. Crt	Nr cadastral Nr. topografic	Suprafața* (mp)	Observații / Referințe
A1		5.120	Sector cadastral:75 Teren neimprejmuit;

Construcții

Crt	Nr cadastral Nr. topografic	Adresa	Observații / Referințe
A1.1	-C1	Loc. Dâmbova, Str Lalelelor, Jud. Gorj	Nr. niveluri:1; S. construita la sol:118 mp; S. construita desfasurata:118 mp;
A1.2	-C2	Loc. Dâmbova, Str Lalelelor, Jud. Gorj	Nr. niveluri:1; S. construita la sol:85 mp; S. construita desfasurata:85 mp;
A1.3	-C3	Loc. Dâmbova, Str Lalelelor, Jud. Gorj	Nr. niveluri:1; S. construita la sol:68 mp; S. construita desfasurata:68 mp;
A1.4	-C4	Loc. Dâmbova, Str Lalelelor, Jud. Gorj	Nr. niveluri:1; S. construita la sol:33 mp; S. construita desfasurata:33 mp;

B. Partea II. Proprietari și acte

Inscrieri privitoare la dreptul de proprietate și alte drepturi reale	Referințe
/	
Act Administrativ nr. 1336635, din 17/04/1997 emis de CJSDPAT GORJ (TITLU DE PROPRIETATE;);	
B1 Intabulare, drept de PROPRIETATE, dobandit prin Reconstituire, cota actuala 1/1, cota initiala 1/1 1) PLĂȘTOI CONSTANTIN, bun propriu;	A1
Act Administrativ nr. 11540, din 28/10/2025 emis de PRIMARIA COMUNEI DRAGUTESTI (ADEVERINTA;);	
B2 Intabulare, drept de PROPRIETATE, dobandit prin Construire, cota actuala 1/1, cota initiala 1/1 1) PLĂȘTOI CONSTANTIN	A1.1, A1.2, A1.3, A1.4

C. Partea III. SARCINI .

Inscrieri privind dezmembramintele dreptului de proprietate, drepturi reale de garanție și sarcini	Referințe
NU SUNT	

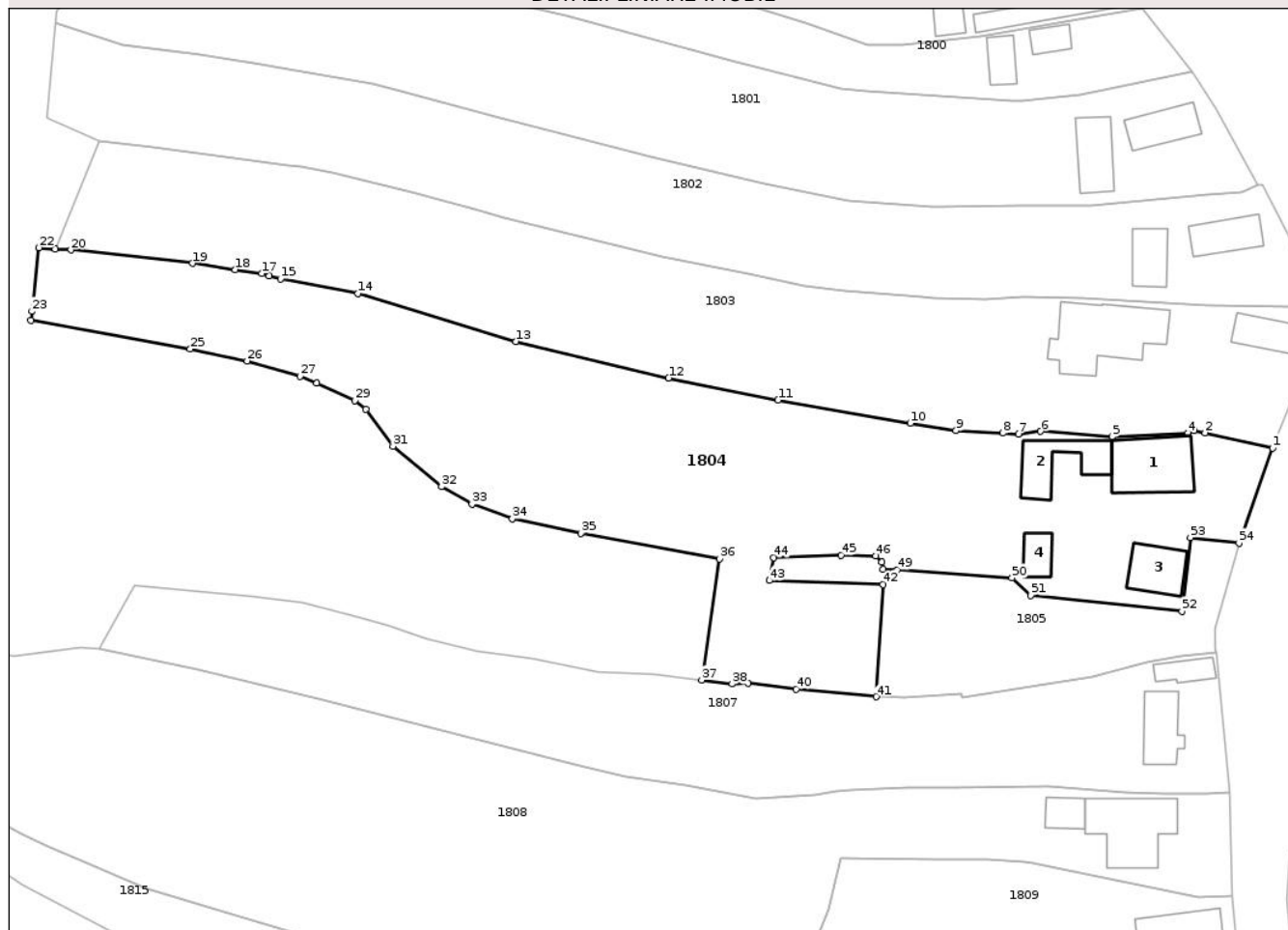
Anexa Nr. 1 La Partea I

Teren

Nr cadastral	Suprafața (mp)*	Observații / Referințe
	5.120	

* Suprafața este determinată în planul de proiecție Stereo 70.

DETALII LINIARE IMOBIL



Date referitoare la teren

Crt	Categorie folosință	Intra vilan	Suprafața (mp)	Tarla	Parcelă	Nr. topo	Observații / Referințe
1	curti constructii	DA	1.110	37	2530	-	
2	vie	DA	155	37	2530/1	-	
3	arabil	DA	3.669	37	2531,2532	-	
4	arabil	NU	104	25	891	-	
5	arabil	NU	82	25	891/1	-	

Date referitoare la construcții

Crt	Număr	Destinație construcție	Supraf. (mp)	Situație juridică	Observații / Referințe
A1.1	-C1	construcții de locuințe	Din acte: 0 Masurata: 118	Cu acte	Nr. niveluri:1; S. construita la sol:118 mp; S. construita desfasurata:118 mp;
A1.2	-C2	construcții anexa	Din acte: 0 Masurata: 85	Cu acte	Nr. niveluri:1; S. construita la sol:85 mp; S. construita desfasurata:85 mp;
A1.3	-C3	construcții anexa	Din acte: 0 Masurata: 68	Cu acte	Nr. niveluri:1; S. construita la sol:68 mp; S. construita desfasurata:68 mp;
A1.4	-C4	construcții anexa	Din acte: 0 Masurata: 33	Cu acte	Nr. niveluri:1; S. construita la sol:33 mp; S. construita desfasurata:33 mp;

Lungime Segmente

1) Valorile lungimilor segmentelor sunt obținute din proiecție în plan.

Punct început	X / Y	Punct sfârșit	X / Y	Lungime segment	Punct început	X / Y	Punct sfârșit	X / Y	Lungime segment	Punct început	X / Y	Punct sfârșit	X / Y	Lungime segment
1	358.598,823 384.990,041	2	358.587,68 384.992,553	11.42 3	2	358.587,68 384.992,553	3	358.585,914 384.992,952	1.811	3	358.585,914 384.992,952	4	358.584,866 384.992,487	1.147
4	358.584,866 384.992,487	5	358.572,33 384.991,907	12.54 9	5	358.572,33 384.991,907	6	358.560,55 384.992,775	11.81 2	6	358.560,55 384.992,775	7	358.556,853 384.992,353	3.721
7	358.556,853 384.992,353	8	358.554,29 384.992,469	2.566	8	358.554,29 384.992,469	9	358.546,591 384.992,904	7.711	9	358.546,591 384.992,904	10	358.539,043 384.994,124	7.646
10	358.539,043 384.994,124	11	358.517,217 384.997,938	22.15 7	11	358.517,217 384.997,938	12	358.499,138 385.001,583	18.44 3	12	358.499,138 385.001,583	13	358.473,959 385.007,592	25.88 6
13	358.473,959 385.007,592	14	358.447,895 385.015,474	27.23	14	358.447,895 385.015,474	15	358.435,097 385.017,911	13.02 8	15	358.435,097 385.017,911	16	358.433,238 385.018,443	1.934
16	358.433,238 385.018,443	17	358.431,996 385.018,798	1.292	17	358.431,996 385.018,798	18	358.427,628 385.019,429	4.413	18	358.427,628 385.019,429	19	358.420,547 385.020,453	7.155
19	358.420,547 385.020,453	20	358.400,535 385.022,665	20.13 4	20	358.400,535 385.022,665	21	358.397,927 385.022,847	2.614	21	358.397,927 385.022,847	22	358.395,244 385.023,035	2.69
22	358.395,244 385.023,035	23	358.394,066 385.012,548	10.55 3	23	358.394,066 385.012,548	24	358.393,911 385.011,086	1.47	24	358.393,911 385.011,086	25	358.420,212 385.006,362	26.72 2
25	358.420,212 385.006,362	26	358.429,587 385.004,393	9.58	26	358.429,587 385.004,393	27	358.438,331 385.001,889	9.095	27	358.438,331 385.001,889	28	358.441,092 385.000,71	3.002
28	358.441,092 385.000,71	29	358.447,36 384.997,871	6.881	29	358.447,36 384.997,871	30	358.449,208 384.996,406	2.358	30	358.449,208 384.996,406	31	358.453,649 384.990,319	7.535
31	358.453,649 384.990,319	32	358.461,699 384.983,65	10.45 4	32	358.461,699 384.983,65	33	358.466,692 384.980,748	5.775	33	358.466,692 384.980,748	34	358.473,348 384.978,342	7.078
34	358.473,348 384.978,342	35	358.484,661 384.975,943	11.56 5	35	358.484,661 384.975,943	36	358.507,575 384.971,74	23.29 6	36	358.507,575 384.971,74	37	358.504,635 384.951,79	20.16 5
37	358.504,635 384.951,79	38	358.509,61 384.951,161	5.015	38	358.509,61 384.951,161	39	358.512,251 384.951,315	2.645	39	358.512,251 384.951,315	40	358.520,215 384.950,252	8.035
40	358.520,215 384.950,252	41	358.533,378 384.949,038	13.21 9	41	358.533,378 384.949,038	42	358.534,552 384.967,532	18.53 1	42	358.534,552 384.967,532	43	358.515,818 384.968,187	18.74 5
43	358.515,818 384.968,187	44	358.516,504 384.971,982	3.857	44	358.516,504 384.971,982	45	358.527,622 384.972,332	11.12 4	45	358.527,622 384.972,332	46	358.533,335 384.972,259	5.713
46	358.533,335 384.972,259	47	358.534,356 384.971,287	1.41	47	358.534,356 384.971,287	48	358.534,557 384.970,076	1.228	48	358.534,557 384.970,076	49	358.536,836 384.969,916	2.285
49	358.536,836 384.969,916	50	358.555,797 384.968,584	19.00 8	50	358.555,797 384.968,584	51	358.558,937 384.965,76	4.223	51	358.558,937 384.965,76	52	358.583,857 384.963,159	25.05 5
52	358.583,857 384.963,159	53	358.585,265 384.975,275	12.19 8	53	358.585,265 384.975,275	54	358.593,281 384.974,372	8.067	54	358.593,281 384.974,372	1	358.598,823 384.990,041	16.62

** Lungimile segmentelor sunt determinate în planul de proiecție Stereo 70 și sunt rotunjite la 1 milimetru.

*** Distanța dintre puncte este formată din segmente cumulate ce sunt mai mici decât valoarea 1 milimetru.



DATE DESPRE IMOBILUL NR. 1810

Oficiul de Cadastru și Publicitate Imobiliară GORJ
Biroul de Cadastru și Publicitate Imobiliară Targu Jiu

A. Partea I. Descrierea imobilului

TEREN Intravilan

Adresa: Loc. Dâmbova, Str Lalelelor, Nr. 12, Jud. Gorj

Nr. Crt	Nr cadastral Nr. topografic	Suprafața* (mp)	Observații / Referințe
A1		Din acte: 698 Masurata: 800	Sector cadastral:75 Teren imprejmuit;

Construcții

Crt	Nr cadastral Nr. topografic	Adresa	Observații / Referințe
A1.1	-C1	Loc. Dâmbova, Str Lalelelor, Nr. 12, Jud. Gorj	Nr. niveluri:1; S. construita la sol:83 mp; S. construita desfasurata:252 mp;
A1.2	-C2	Loc. Dâmbova, Str Lalelelor, Nr. 12, Jud. Gorj	Nr. niveluri:1; S. construita la sol:58 mp; S. construita desfasurata:58 mp;
A1.3	-C3	Loc. Dâmbova, Str Lalelelor, Nr. 12, Jud. Gorj	Nr. niveluri:1; S. construita la sol:45 mp; S. construita desfasurata:45 mp;

B. Partea II. Proprietari și acte

Inscrieri privitoare la dreptul de proprietate și alte drepturi reale		Referințe
/		
Act Administrativ nr. 1325220, din 18/03/1996 emis de CJSDPAT GORJ (TITLU DE PROPRIETATE;);		
B1	Intabulare, drept de PROPRIETATE, dobandit prin Reconstituire, cota actuala 1/1, cota initiala 1/1 1) MIROIU AL. ION, , bun propriu;	A1
Act Administrativ nr. 11540, din 28/10/2025 emis de PRIMARIA COMUNEI DRAGUTESTI (ADEVERINTA;);		
B2	Intabulare, drept de PROPRIETATE, dobandit prin Construire, cota actuala 1/1, cota initiala 1/1 1) MIROIU AL. ION	A1.1, A1.2, A1.3
B3	,se noteaza posesia factica asupra suprafetei de 67 de mp in favoarea lui: 1) MIROIU AL ION	A1

C. Partea III. SARCINI .

Inscrieri privind dezmembramintele dreptului de proprietate, drepturi reale de garanție și sarcini	Referințe
NU SUNT	

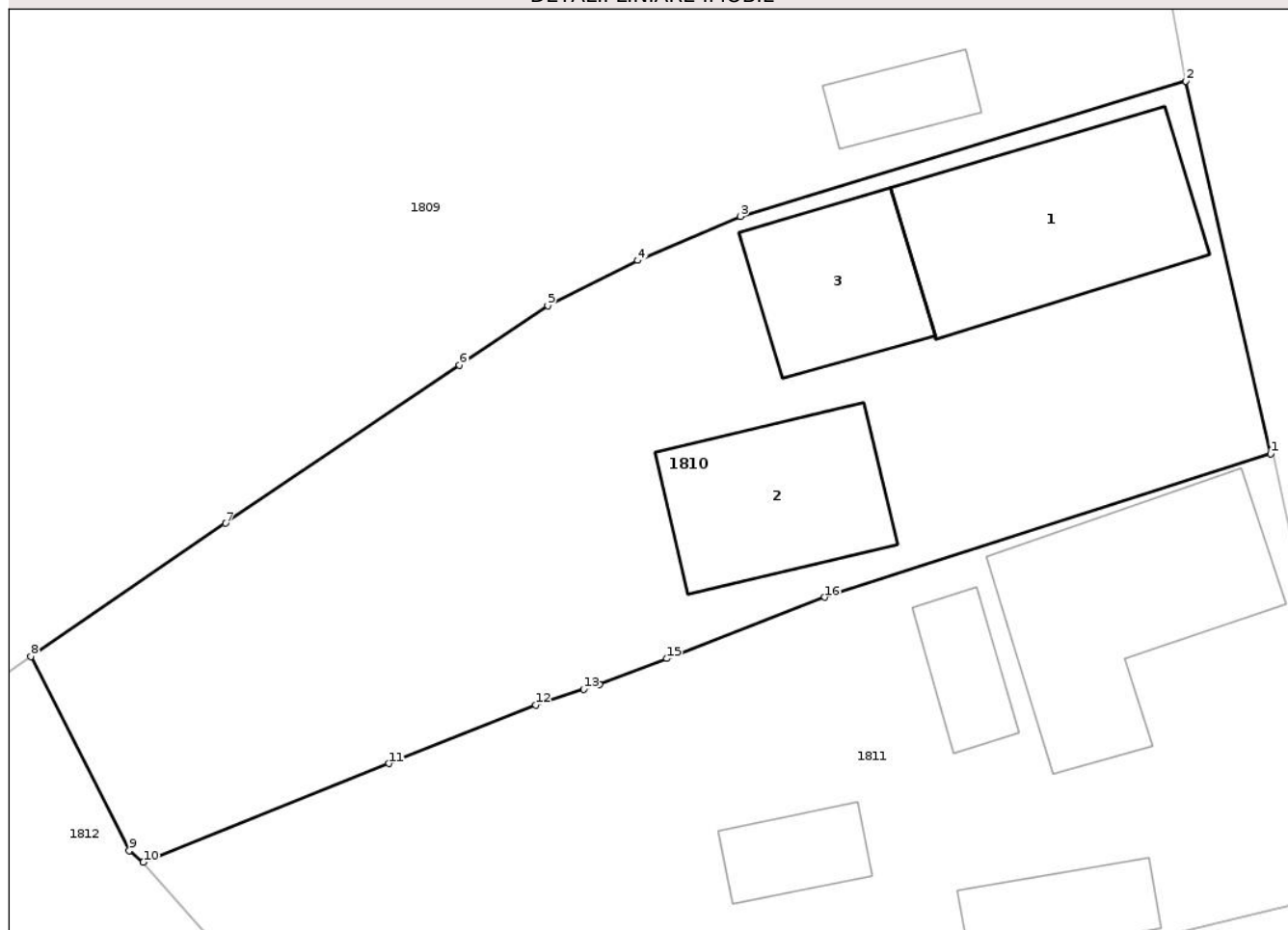
Anexa Nr. 1 La Partea I

Teren

Nr cadastral	Suprafața (mp)*	Observații / Referințe
	Din acte: 698 Masurata: 800	

* Suprafața este determinată în planul de proiecție Stereo 70.

DETALII LINIARE IMOBIL



Date referitoare la teren

Crt	Categorie folosință	Intra vilan	Suprafața (mp)	Tarla	Parcelă	Nr. topo	Observații / Referințe
1	curți constructii	DA	534	37	2551	-	
2	arabil	DA	266	37	2550/1	-	

Date referitoare la construcții

Crt	Număr	Destinație construcție	Supraf. (mp)	Situație juridică	Observații / Referințe
A1.1	-C1	construcții de locuințe	Din acte: 0 Masurata: 83	Cu acte	Nr. niveluri:1; S. construita la sol:83 mp; S. construita desfasurata:252 mp;
A1.2	-C2	construcții de locuințe	Din acte: 0 Masurata: 58	Cu acte	Nr. niveluri:1; S. construita la sol:58 mp; S. construita desfasurata:58 mp;
A1.3	-C3	construcții anexa	Din acte: 0 Masurata: 45	Cu acte	Nr. niveluri:1; S. construita la sol:45 mp; S. construita desfasurata:45 mp;

Lungime Segmente

1) Valorile lungimilor segmentelor sunt obținute din proiecție în plan.

Punct început	X / Y	Punct sfârșit	X / Y	Lungime segment (** (m))
1	358.601,626 384.863,805	2	358.597,969 384.879,89	16.495

Punct început	X / Y	Punct sfârșit	X / Y	Lungime segment (** (m)
2	358.597,969 384.879,89	3	358.578,731 384.874,046	20.106
3	358.578,731 384.874,046	4	358.574,303 384.872,146	4.818
4	358.574,303 384.872,146	5	358.570,423 384.870,19	4.345
5	358.570,423 384.870,19	6	358.566,616 384.867,62	4.593
6	358.566,616 384.867,62	7	358.556,513 384.860,799	12.19
7	358.556,513 384.860,799	8	358.548,11 384.855,047	10.183
8	358.548,11 384.855,047	9	358.552,359 384.846,658	9.404
9	358.552,359 384.846,658	10	358.552,969 384.846,16	0.787
10	358.552,969 384.846,16	11	358.563,574 384.850,425	11.43
11	358.563,574 384.850,425	12	358.569,9 384.852,959	6.815
12	358.569,9 384.852,959	13	358.571,965 384.853,633	2.172
13	358.571,965 384.853,633	14	358.572,653 384.853,836	0.717
14	358.572,653 384.853,836	15	358.575,552 384.854,961	3.11
15	358.575,552 384.854,961	16	358.582,373 384.857,607	7.316
16	358.582,373 384.857,607	1	358.601,626 384.863,805	20.226

** Lungimile segmentelor sunt determinate în planul de proiecție Stereo 70 și sunt rotunjite la 1 milimetru.

*** Distanța dintre puncte este formată din segmente cumulate ce sunt mai mici decât valoarea 1 milimetru.



DATE DESPRE IMOBILUL NR. 1815

Oficiul de Cadastru și Publicitate Imobiliară GORJ
Biroul de Cadastru și Publicitate Imobiliară Targu Jiu

A. Partea I. Descrierea imobilului

TEREN Intravilan

Adresa: Loc. Dâmbova, Jud. Gorj

Nr. Crt	Nr cadastral Nr. topografic	Suprafața* (mp)	Observații / Referințe
A1		1.308	Sector cadastral:75 Teren neimprejmuit;

B. Partea II. Proprietari și acte

Inscrieri privitoare la dreptul de proprietate și alte drepturi reale	Referințe
/	
Act Normativ nr. 7, din 13/03/1996 emis de PARLAMENTUL ROMANIEI (LEGE;);	
B1	A1
Intabulare, drept de PROPRIETATE, dobandit prin Lege, cota actuala 1/1, cota initiala 1/1	
1) NEIDENTIFICAT NEIDENTIFICAT	
Act Administrativ nr. 11540, din 28/10/2025 emis de PRIMARIA COMUNEI DRAGUTESTI (ADEVERINTA;);	
B2	A1
,se noteaza posesia factica in favoarea lui:	
1) TRUFELEA ANCUȚA	
2) TRUFELEA DUMITRU	

C. Partea III. SARCINI .

Inscrieri privind dezmembramintele dreptului de proprietate, drepturi reale de garanție și sarcini	Referințe
NU SUNT	

Anexa Nr. 1 La Partea I

Teren

Nr cadastral	Suprafața (mp)*	Observații / Referințe
	1.308	

* Suprafața este determinată în planul de proiecție Stereo 70.

DETALII LINIARE IMOBIL



Date referitoare la teren

Crt	Categorie folosință	Intra vilan	Suprafața (mp)	Tarla	Parcelă	Nr. topo	Observații / Referințe
1	arabil	DA	1.308	37	2543	-	

Lungime Segmente

1) Valorile lungimilor segmentelor sunt obținute din proiecție în plan.

Punct început	X / Y	Punct sfârșit	X / Y	Lungime segment (** (m)
1	358.446,548 384.907,437	2	358.413,046 384.917,437	34.963
2	358.413,046 384.917,437	3	358.396,605 384.924,515	17.9
3	358.396,605 384.924,515	4	358.392,261 384.926,385	4.729
4	358.392,261 384.926,385	5	358.382,002 384.932,207	11.796
5	358.382,002 384.932,207	6	358.380,495 384.933,097	1.75

Punct început	X / Y	Punct sfârșit	X / Y	Lungime segment (** (m)
6	358.380,495 384.933,097	7	358.373,575 384.937,185	8.037
7	358.373,575 384.937,185	8	358.374,194 384.934,298	2.953
8	358.374,194 384.934,298	9	358.382,035 384.924,811	12.308
9	358.382,035 384.924,811	10	358.392,558 384.918,006	12.532
10	358.392,558 384.918,006	11	358.408,651 384.909,551	18.179
11	358.408,651 384.909,551	12	358.423,817 384.904,137	16.103
12	358.423,817 384.904,137	13	358.457,449 384.895,269	34.782
13	358.457,449 384.895,269	14	358.509,797 384.885,139	53.319
14	358.509,797 384.885,139	15	358.514,472 384.890,772	7.32
15	358.514,472 384.890,772	16	358.517,092 384.893,928	4.102
16	358.517,092 384.893,928	1	358.446,548 384.907,437	71.826

** Lungimile segmentelor sunt determinate în planul de proiecție Stereo 70 și sunt rotunjite la 1 milimetru.

*** Distanța dintre puncte este formată din segmente cumulate ce sunt mai mici decât valoarea 1 milimetru.

**DATE DESPRE IMOBILUL NR. 1807**

Oficiul de Cadastru și Publicitate Imobiliară GORJ
Biroul de Cadastru și Publicitate Imobiliară Targu Jiu

A. Partea I. Descrierea imobilului

TEREN Necunoscut

Nr. CF vechi:412
Nr. cadastral vechi:653

Adresa: Loc. Dâmbova, Str Lalelelor, Nr. 18, Jud. Gorj

Nr. Crt	Nr cadastral Nr. topografic	Suprafața* (mp)	Observații / Referințe
A1	36507	Din acte: 2.956 Masurata: 2.976	Sector cadastral:75 Teren imprejmuit;

Construcții

Crt	Nr cadastral Nr. topografic	Adresa	Observații / Referințe
A1.1	36507-C1	Loc. Dâmbova, Str Lalelelor, Nr. 18, Jud. Gorj	Nr. niveluri:1; S. construita la sol:70 mp; S. construita desfasurata:70 mp;
A1.2	36507-C2	Loc. Dâmbova, Str Lalelelor, Nr. 18, Jud. Gorj	Nr. niveluri:1; S. construita la sol:33 mp; S. construita desfasurata:33 mp;

B. Partea II. Proprietari și acte

Inscrieri privitoare la dreptul de proprietate și alte drepturi reale	Referințe
29400 / 12/12/2006	
Act Notarial nr. 208, din 07/12/2006 emis de NP Silvia Badea (; contract de vânzare cumpărare cu clauza întreținerii autentificat sub nr. 5931/07.12.2006 de NP Silvia Badea);	
B1	A1
Intabulare, drept de PROPRIETATEcu titlu de drept cumpărare cu clauza întreținerii, dobandit prin Conventie, cota actuala 1/1, cota initiala 1/1	
1) VĂDUVA CONSTANTIN , căsătorit cu;	
2) VĂDUVA MARIANA , bun comun,LIPSA CNP;	
OBSERVATII: (provenita din conversia CF 412)	
B2	A1.1
Intabulare, drept de PROPRIETATEcu titlu de drept cumpărare cu clauza întreținerii, dobandit prin Conventie, cota actuala 1/2, cota initiala 1/2	
1) VĂDUVA CONSTANTIN , căsătorit cu;	
2) VĂDUVA MARIANA , bun comun,LIPSA CNP;	
B3	A1.2
Intabulare, drept de PROPRIETATEcu titlu de drept cumpărare cu clauza întreținerii, dobandit prin Conventie, cota actuala 1/2, cota initiala 1/2	
1) VĂDUVA CONSTANTIN , căsătorit cu;	
2) VĂDUVA MARIANA , bun comun,LIPSA CNP;	
B4	A1.1
Intabulare, drept de PROPRIETATEcu titlu de drept moștenire, dobandit prin Succesiune, cota actuala 1/2, cota initiala 1/2	
1) VĂDUVA CONSTANTIN , bun propriu;	
B5	A1.2
Intabulare, drept de PROPRIETATEcu titlu de drept moștenire, dobandit prin Succesiune, cota actuala 1/2, cota initiala 1/2	
1) VĂDUVA CONSTANTIN , bun propriu;	

C. Partea III. SARCINI .

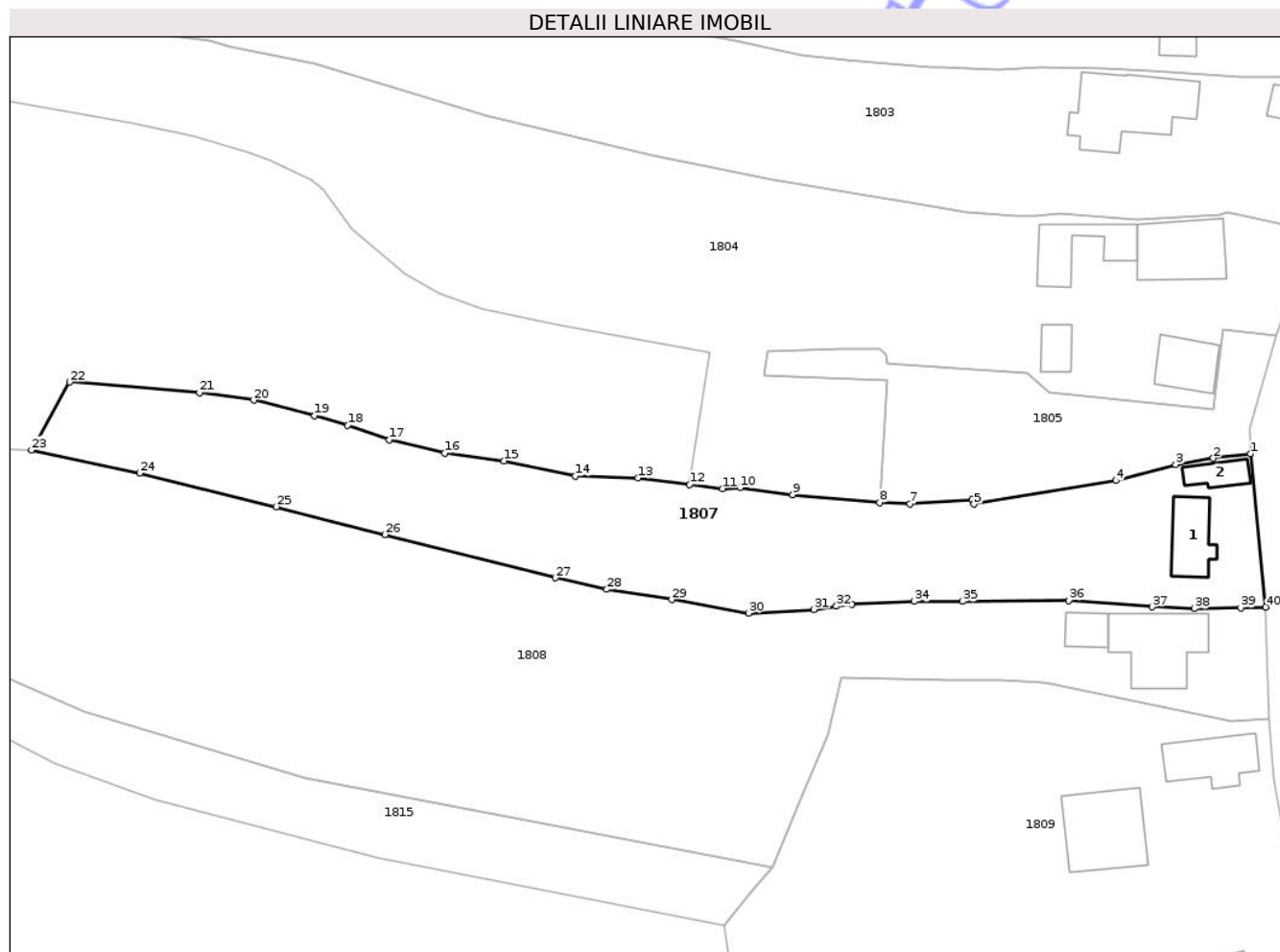
Inscrieri privind dezmembramintele dreptului de proprietate, drepturi reale de garanție și sarcini	Referințe
NU SUNT	

Anexa Nr. 1 La Partea I

Teren

Nr cadastral	Suprafața (mp)*	Observații / Referințe
36507	Din acte: 2.956 Masurata: 2.976	

* Suprafața este determinată în planul de proiecție Stereo 70.



Date referitoare la teren

Crt	Categorie folosință	Intra vilan	Suprafața (mp)	Tarla	Parcelă	Nr. topo	Observații / Referințe
1	curți constructii	DA	834	37	2535	-	Parcelă eronată în act: 425,806,205,919,621
2	arabil	DA	2.003	37	2536,2537,2538	-	Parcelă eronată în act: 425,806,205,919,621
3	arabil	NU	139	25	890	-	

Date referitoare la construcții

Crt	Număr	Destinație construcție	Supraf. (mp)	Situație juridică	Observații / Referințe
A1.1	36507-C1	construcții de locuințe	70	Cu acte	Nr. niveluri:1; S. construita la sol:70 mp; S. construita desfasurata:70 mp;
A1.2	36507-C2	construcții anexa	33	Cu acte	Nr. niveluri:1; S. construita la sol:33 mp; S. construita desfasurata:33 mp;

Lungime Segmente

1) Valorile lungimilor segmentelor sunt obținute din proiecție în plan.

Punct început	X / Y	Punct sfârșit	X / Y	Lungime segment (** (m))
1	358.589,468 384.956,426	2	358.583,814 384.955,764	5.693

Punct început	X / Y	Punct sfârșit	X / Y	Lungime segment (** (m))
2	358.583,814 384.955,764	3	358.578,132 384.954,809	5.762

Punct început	X / Y	Punct sfârșit	X / Y	Lungime segment (** (m)
3	358.578,132 384.954,809	4	358.569,068 384.952,39	9.381
5	358.547,623 384.948,817	6	358.547,341 384.949,464	0.706
7	358.537,961 384.948,862	8	358.533,378 384.949,038	4.586
9	358.520,215 384.950,252	10	358.512,251 384.951,315	8.035
11	358.509,61 384.951,161	12	358.504,635 384.951,79	5.015
13	358.496,803 384.952,781	14	358.487,385 384.953,071	9.422
15	358.476,601 384.955,366	16	358.467,652 384.956,553	9.027
17	358.459,257 384.958,531	18	358.452,922 384.960,747	6.711
19	358.447,933 384.962,172	20	358.438,717 384.964,517	9.51
21	358.430,51 384.965,654	22	358.410,926 384.967,277	19.651
23	358.405,144 384.956,983	24	358.421,525 384.953,503	16.747
25	358.442,136 384.948,429	26	358.458,544 384.944,224	16.938
27	358.484,347 384.937,669	28	358.492,135 384.935,927	7.98
29	358.501,918 384.934,38	30	358.513,522 384.932,335	11.783
31	358.523,397 384.932,901	32	358.526,84 384.933,381	3.476
33	358.529,165 384.933,705	34	358.538,599 384.934,115	9.443
35	358.545,932 384.934,137	36	358.561,94 384.934,266	16.009
37	358.574,545 384.933,269	38	358.580,939 384.933,023	6.399
39	358.587,962 384.933,153	40	358.591,739 384.933,261	3.779

Punct început	X / Y	Punct sfârșit	X / Y	Lungime segment (** (m)
4	358.569,068 384.952,39	5	358.547,623 384.948,817	21.741
6	358.547,341 384.949,464	7	358.537,961 384.948,862	9.399
8	358.533,378 384.949,038	9	358.520,215 384.950,252	13.219
10	358.512,251 384.951,315	11	358.509,61 384.951,161	2.645
12	358.504,635 384.951,79	13	358.496,803 384.952,781	7.894
14	358.487,385 384.953,071	15	358.476,601 384.955,366	11.026
16	358.467,652 384.956,553	17	358.459,257 384.958,531	8.625
18	358.452,922 384.960,747	19	358.447,933 384.962,172	5.189
20	358.438,717 384.964,517	21	358.430,51 384.965,654	8.285
22	358.410,926 384.967,277	23	358.405,144 384.956,983	11.807
24	358.421,525 384.953,503	25	358.442,136 384.948,429	21.226
26	358.458,544 384.944,224	27	358.484,347 384.937,669	26.623
28	358.492,135 384.935,927	29	358.501,918 384.934,38	9.905
30	358.513,522 384.932,335	31	358.523,397 384.932,901	9.891
32	358.526,84 384.933,381	33	358.529,165 384.933,705	2.347
34	358.538,599 384.934,115	35	358.545,932 384.934,137	7.333
36	358.561,94 384.934,266	37	358.574,545 384.933,269	12.644
38	358.580,939 384.933,023	39	358.587,962 384.933,153	7.024
40	358.591,739 384.933,261	1	358.589,468 384.956,426	23.276

** Lungimile segmentelor sunt determinate în planul de proiecție Stereo 70 și sunt rotunjite la 1 milimetru.

*** Distanța dintre puncte este formată din segmente cumulate ce sunt mai mici decât valoarea 1 milimetru.



DATE DESPRE IMOBILUL NR. 1798

Oficiul de Cadastru și Publicitate Imobiliară GORJ
Biroul de Cadastru și Publicitate Imobiliară Targu Jiu

A. Partea I. Descrierea imobilului

TEREN Intravilan

Adresa: Loc. Dâmbova, Str Izvor, Nr. 32, Jud. Gorj

Nr. Crt	Nr cadastral Nr. topografic	Suprafața* (mp)	Observații / Referințe
A1		1.362	Sector cadastral:75 Teren imprejmuit;

Construcții

Crt	Nr cadastral Nr. topografic	Adresa	Observații / Referințe
A1.1	-C1	Loc. Dâmbova, Str Izvor, Nr. 32, Jud. Gorj	Nr. niveluri:1; S. construita la sol:60 mp; S. construita desfasurata:60 mp;
A1.2	-C2	Loc. Dâmbova, Str Izvor, Nr. 32, Jud. Gorj	Nr. niveluri:1; S. construita la sol:60 mp; S. construita desfasurata:60 mp;
A1.3	-C3	Loc. Dâmbova, Str Izvor, Nr. 32, Jud. Gorj	Nr. niveluri:1; S. construita la sol:73 mp; S. construita desfasurata:73 mp;

B. Partea II. Proprietari și acte

Inscrieri privitoare la dreptul de proprietate și alte drepturi reale		Referințe
/		
Act Normativ nr. 7, din 13/03/1996 emis de PARLAMENTUL ROMANIEI (LEGE;);		
B1	Intabulare, drept de PROPRIETATE, dobandit prin Lege, cota actuala 1/1, cota initiala 1/1 1) NEIDENTIFICAT NEIDENTIFICAT	A1
Act Administrativ nr. 11540, din 28/10/2025 emis de PRIMARIA COMUNEI DRAGUTESTI (ADEVERINTA;);		
B2	,se noteaza posesia factica in favoarea lui: 1) STAN GHEORGHE	A1
B3	Intabulare, drept de PROPRIETATE, dobandit prin Construire, cota actuala 1/1, cota initiala 1/1 1) STAN GHEORGHE	A1.1, A1.2, A1.3

C. Partea III. SARCINI .

Inscrieri privind dezmembramintele dreptului de proprietate, drepturi reale de garanție și sarcini	Referințe
NU SUNT	

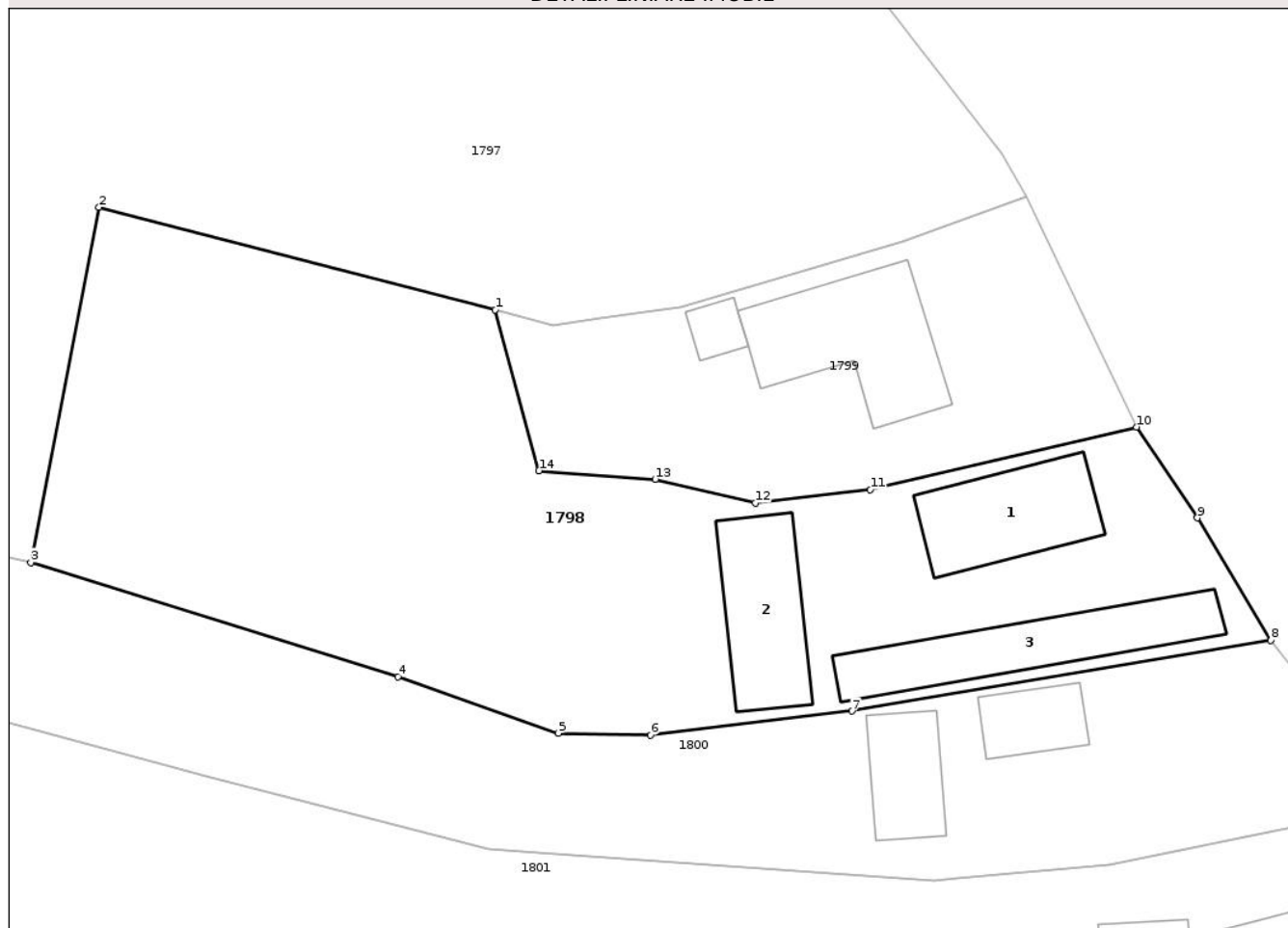
Anexa Nr. 1 La Partea I

Teren

Nr cadastral	Suprafața (mp)*	Observații / Referințe
	1.362	

* Suprafața este determinată în planul de proiecție Stereo 70.

DETALII LINIARE IMOBIL



Date referitoare la teren

Crt	Categorie folosință	Intra vilan	Suprafața (mp)	Tarla	Parcelă	Nr. topo	Observații / Referințe
1	curți constructii	DA	704	37	2515,2516	-	
2	arabil	DA	658	37	2513,2516/1	-	

Date referitoare la construcții

Crt	Număr	Destinație construcție	Supraf. (mp)	Situație juridică	Observații / Referințe
A1.1	-C1	construcții de locuințe	Din acte: 0 Masurata: 60	Cu acte	Nr. niveluri:1; S. construita la sol:60 mp; S. construita desfasurata:60 mp;
A1.2	-C2	construcții anexa	Din acte: 0 Masurata: 60	Cu acte	Nr. niveluri:1; S. construita la sol:60 mp; S. construita desfasurata:60 mp;
A1.3	-C3	construcții anexa	Din acte: 0 Masurata: 73	Cu acte	Nr. niveluri:1; S. construita la sol:73 mp; S. construita desfasurata:73 mp;

Lungime Segmente

1) Valorile lungimilor segmentelor sunt obținute din proiecție în plan.

Punct început	X / Y	Punct sfârșit	X / Y	Lungime segment (** (m)
1	358.527,942 385.083,49	2	358.502,727 385.090,014	26.045

Punct început	X / Y	Punct sfârșit	X / Y	Lungime segment (** (m)
2	358.502,727 385.090,014	3	358.498,383 385.067,417	23.011
3	358.498,383 385.067,417	4	358.521,763 385.060,157	24.481
4	358.521,763 385.060,157	5	358.531,972 385.056,565	10.822
5	358.531,972 385.056,565	6	358.537,828 385.056,442	5.857
6	358.537,828 385.056,442	7	358.550,655 385.057,963	12.917
7	358.550,655 385.057,963	8	358.577,313 385.062,484	27.039
8	358.577,313 385.062,484	9	358.572,651 385.070,257	9.064
9	358.572,651 385.070,257	10	358.568,775 385.076,038	6.96
10	358.568,775 385.076,038	11	358.551,828 385.072,048	17.41
11	358.551,828 385.072,048	12	358.544,498 385.071,201	7.379
12	358.544,498 385.071,201	13	358.538,137 385.072,713	6.538
13	358.538,137 385.072,713	14	358.530,729 385.073,256	7.428
14	358.530,729 385.073,256	1	358.527,942 385.083,49	10.607

** Lungimile segmentelor sunt determinate în planul de proiecție Stereo 70 și sunt rotunjite la 1 milimetru.

*** Distanța dintre puncte este formată din segmente cumulate ce sunt mai mici decât valoarea 1 milimetru.

**DATE DESPRE IMOBILUL NR. 1799**

Oficiul de Cadastru și Publicitate Imobiliară GORJ
Biroul de Cadastru și Publicitate Imobiliară Targu Jiu

A. Partea I. Descrierea imobilului

TEREN Intravilan

Adresa: Loc. Dâmbova, Str Izvor, Nr. 34, Jud. Gorj

Nr. Crt	Nr cadastral Nr. topografic	Suprafața* (mp)	Observații / Referințe
A1	37827	484	Sector cadastral:75 Teren imprejmuit;

Construcții

Crt	Nr cadastral Nr. topografic	Adresa	Observații / Referințe
A1.1	37827-C1	Loc. Dâmbova, Str Izvor, Nr. 34, Jud. Gorj	Nr. niveluri:1; S. construita la sol:82 mp; S. construita desfasurata:82 mp; Locuinta
A1.2	37827-C2	Loc. Dâmbova, Str Izvor, Nr. 34, Jud. Gorj	Nr. niveluri:1; S. construita la sol:10 mp; S. construita desfasurata:10 mp; Anexa

B. Partea II. Proprietari și acte

Inscrieri privitoare la dreptul de proprietate și alte drepturi reale		Referințe
91233 / 09/11/2020		
Act Notarial nr. 2054, din 09/11/2020 emis de Popescu Bejat Nicolae;		
B4	Intabulare, drept de PROPRIETATEcu titlu de drept cumpărare, dobandit prin Conventie, cota actuala 1/1, cota initiala 1/1 1) BUCICĂ MARIAN 2) BUCICĂ IONELA, bun comun;	A1, A1.1, A1.2

C. Partea III. SARCINI .

Inscrieri privind dezmembramintele dreptului de proprietate, drepturi reale de garanție și sarcini	Referințe
NU SUNT	

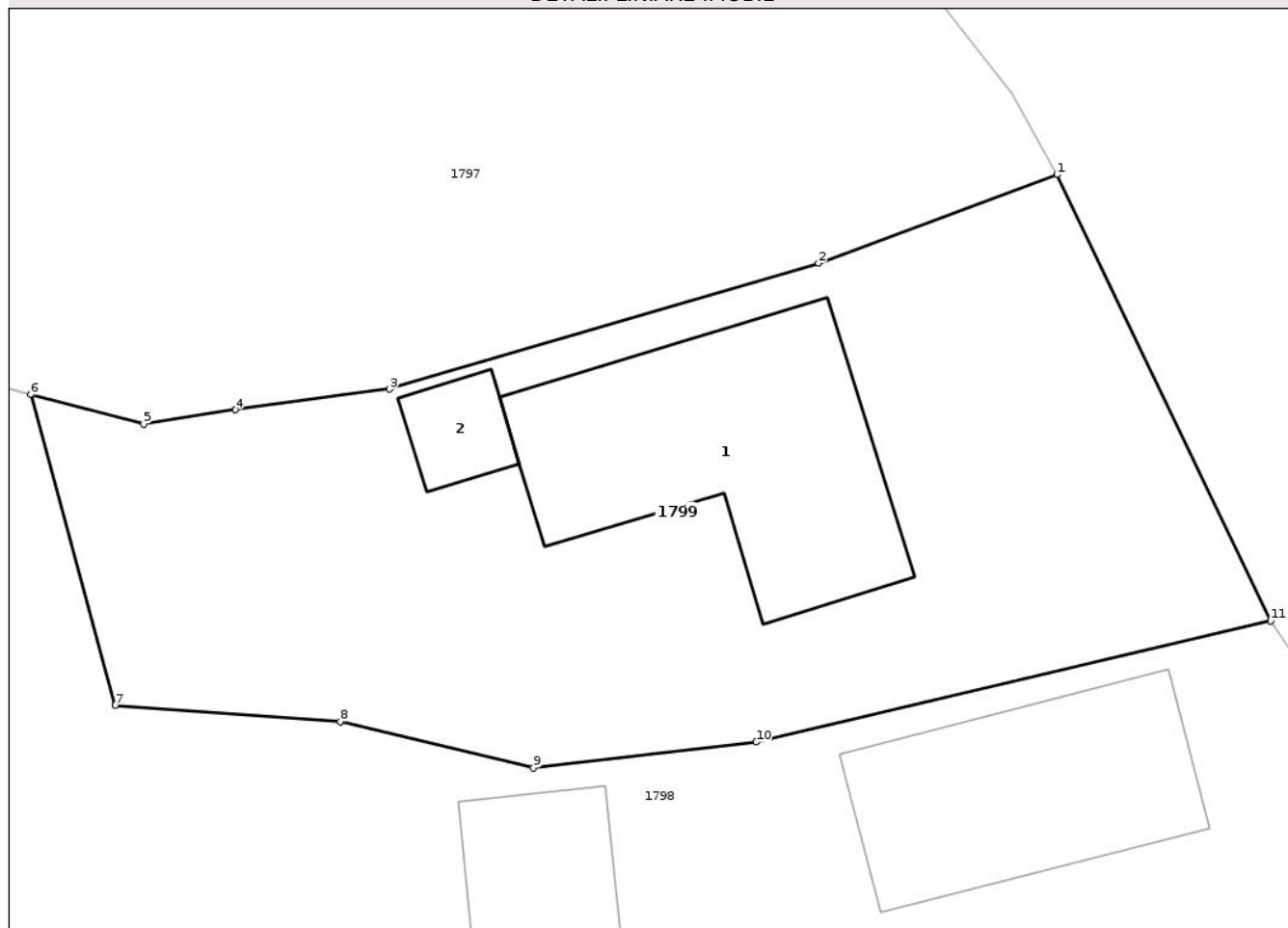
Anexa Nr. 1 La Partea I

Teren

Nr cadastral	Suprafața (mp)*	Observații / Referințe
37827	484	

* Suprafața este determinată în planul de proiecție Stereo 70.

DETALII LINIARE IMOBIL



Date referitoare la teren

Crt	Categorie folosință	Intra vilan	Suprafața (mp)	Tarla	Parcelă	Nr. topo	Observații / Referințe
1	curți constructii	DA	484	37	2514	-	

Date referitoare la construcții

Crt	Număr	Destinație construcție	Supraf. (mp)	Situație juridică	Observații / Referințe
A1.1	37827-C1	construcții de locuințe	82	Cu acte	Nr. niveluri:1; S. construita la sol:82 mp; S. construita desfasurata:82 mp; Locuinta
A1.2	37827-C2	construcții anexa	10	Cu acte	Nr. niveluri:1; S. construita la sol:10 mp; S. construita desfasurata:10 mp; Anexa

Lungime Segmente

1) Valorile lungimilor segmentelor sunt obținute din proiecție în plan.

Punct început	X / Y	Punct sfârșit	X / Y	Lungime segment (** (m)
1	358.561,736 385.090,72	2	358.553,878 385.087,809	8.38
2	358.553,878 385.087,809	3	358.539,75 385.083,663	14.724

Punct început	X / Y	Punct sfârșit	X / Y	Lungime segment (** (m)
3	358.539,75 385.083,663	4	358.534,675 385.082,982	5.12
4	358.534,675 385.082,982	5	358.531,655 385.082,518	3.055
5	358.531,655 385.082,518	6	358.527,942 385.083,49	3.838
6	358.527,942 385.083,49	7	358.530,729 385.073,256	10.607
7	358.530,729 385.073,256	8	358.538,137 385.072,713	7.428
8	358.538,137 385.072,713	9	358.544,498 385.071,201	6.538
9	358.544,498 385.071,201	10	358.551,828 385.072,048	7.379
10	358.551,828 385.072,048	11	358.568,775 385.076,038	17.41
11	358.568,775 385.076,038	1	358.561,736 385.090,72	16.282

** Lungimile segmentelor sunt determinate în planul de proiecție Stereo 70 și sunt rotunjite la 1 milimetru.

*** Distanța dintre puncte este formată din segmente cumulate ce sunt mai mici decât valoarea 1 milimetru.

