

**DATE DESPRE IMOBILUL NR. 1557**

Oficiul de Cadastru și Publicitate Imobiliară GORJ
Biroul de Cadastru și Publicitate Imobiliară Targu Jiu

A. Partea I. Descrierea imobilului

TEREN Intravilan

Adresa: Loc. Dâmbova, Jud. Gorj

Nr. Crt	Nr cadastral Nr. topografic	Suprafața* (mp)	Observații / Referințe
A1		654	Sector cadastral:68 Teren neimprejmuit;

B. Partea II. Proprietari și acte

Inscrieri privitoare la dreptul de proprietate și alte drepturi reale	Referințe
/	
Act Administrativ nr. 11540, din 28/10/2025 emis de PRIMARIA COMUNEI DRAGUTESTI (ADEVERINTA;);	
B1	Inscrierea posesiei, drept de PROPRIETATE, dobandit prin Lege, cota actuala 1/1, cota initiala 1/1
	1) NEIDENTIFICAT NEIDENTIFICAT
Act Normativ nr. 7, din 13/03/1996 emis de PARLAMENTUL ROMANIEI (LEGE;);	
B2	Se notează mențiunea de proprietar neidentificat.

C. Partea III. SARCINI .

Inscrieri privind dezmembramintele dreptului de proprietate, drepturi reale de garanție și sarcini	Referințe
NU SUNT	

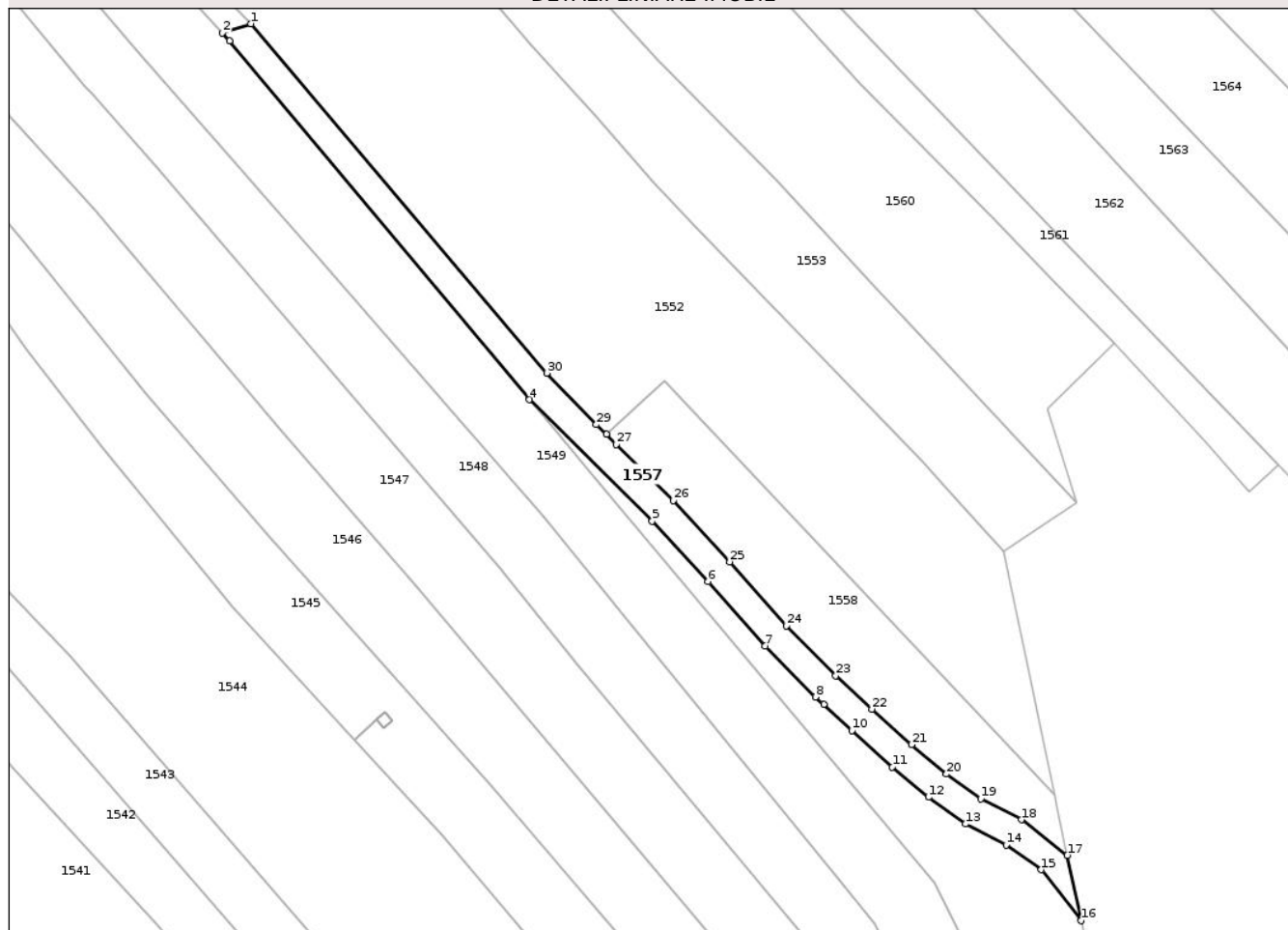
Anexa Nr. 1 La Partea I

Teren

Nr cadastral	Suprafața (mp)*	Observații / Referințe
	654	

* Suprafața este determinată în planul de proiecție Stereo 70.

DETALII LINIARE IMOBIL



Date referitoare la teren

Crt	Categorie folosință	Intra vilan	Suprafața (mp)	Tarla	Parcelă	Nr. topo	Observații / Referințe
1	drum	DA	654	43	2800/1	-	

Lungime Segmente

1) Valorile lungimilor segmentelor sunt obținute din proiecție în plan.

Punct început	X / Y	Punct sfârșit	X / Y	Lungime segment (** (m)
1	358.349,375 384.534,468	2	358.345,484 384.533,2	4.092
3	358.346,46 384.532,13	4	358.387,371 384.483,225	63.761
5	358.404,136 384.466,666	6	358.411,77 384.458,437	11.225
7	358.419,548 384.449,656	8	358.426,423 384.442,7	9.78
9	358.427,553 384.441,691	10	358.431,408 384.438,09	5.275

Punct început	X / Y	Punct sfârșit	X / Y	Lungime segment (** (m)
2	358.345,484 384.533,2	3	358.346,46 384.532,13	1.448
4	358.387,371 384.483,225	5	358.404,136 384.466,666	23.564
6	358.411,77 384.458,437	7	358.419,548 384.449,656	11.73
8	358.426,423 384.442,7	9	358.427,553 384.441,691	1.515
10	358.431,408 384.438,09	11	358.436,9 384.433,151	7.386

Punct început	X / Y	Punct sfârșit	X / Y	Lungime segment (** (m)
11	358.436,9 384.433,151	12	358.441,846 384.429,018	6.446
13	358.446,891 384.425,367	14	358.452,448 384.422,525	6.242
15	358.457,248 384.419,133	16	358.462,663 384.412,186	8.808
17	358.460,783 384.421,104	18	358.454,524 384.425,957	7.92
19	358.448,986 384.428,788	20	358.444,303 384.432,177	5.781
21	358.439,521 384.436,173	22	358.434,111 384.441,039	7.276
23	358.429,181 384.445,601	24	358.422,47 384.452,39	9.546
25	358.414,734 384.461,124	26	358.407,009 384.469,45	11.358
27	358.399,231 384.477,132	28	358.397,869 384.478,478	1.915
29	358.396,506 384.479,824	30	358.389,757 384.486,848	9.741

Punct început	X / Y	Punct sfârșit	X / Y	Lungime segment (** (m)
12	358.441,846 384.429,018	13	358.446,891 384.425,367	6.228
14	358.452,448 384.422,525	15	358.457,248 384.419,133	5.878
16	358.462,663 384.412,186	17	358.460,783 384.421,104	9.114
18	358.454,524 384.425,957	19	358.448,986 384.428,788	6.22
20	358.444,303 384.432,177	21	358.439,521 384.436,173	6.232
22	358.434,111 384.441,039	23	358.429,181 384.445,601	6.717
24	358.422,47 384.452,39	25	358.414,734 384.461,124	11.667
26	358.407,009 384.469,45	27	358.399,231 384.477,132	10.932
28	358.397,869 384.478,478	29	358.396,506 384.479,824	1.916
30	358.389,757 384.486,848	1	358.349,375 384.534,468	62.437

** Lungimile segmentelor sunt determinate în planul de proiecție Stereo 70 și sunt rotunjite la 1 milimetru.

*** Distanța dintre puncte este formată din segmente cumulate ce sunt mai mici decât valoarea 1 milimetru.



DATE DESPRE IMOBILUL NR. 1558

Oficiul de Cadastru și Publicitate Imobiliară GORJ
Biroul de Cadastru și Publicitate Imobiliară Targu Jiu

A. Partea I. Descrierea imobilului

TEREN Intravilan

Adresa: Loc. Dâmbova, Jud. Gorj

Nr. Crt	Nr cadastral Nr. topografic	Suprafața* (mp)	Observații / Referințe
A1		Din acte: 721 Masurata: 784	Sector cadastral:68 Teren neimprejmuit;

B. Partea II. Proprietari și acte

Inscrieri privitoare la dreptul de proprietate și alte drepturi reale		Referințe
/		
Act Normativ nr. 7, din 13/03/1996 emis de PARLAMENTUL ROMANIEI (LEGE;);		
B1	Intabulare, drept de PROPRIETATE, dobandit prin Lege, cota actuala 1/1, cota initiala 1/1 1) NEIDENTIFICAT NEIDENTIFICAT	A1
Act Administrativ nr. 11540, din 28/10/2025 emis de PRIMARIA COMUNEI DRAGUTESTI (ADEVERINTA;);		
B2	, se notează posesia faptică în favoarea lui: 1) VASILESCU-DINCĂ ION	A1

C. Partea III. SARCINI .

Inscrieri privind dezmembramintele dreptului de proprietate, drepturi reale de garanție și sarcini	Referințe
NU SUNT	

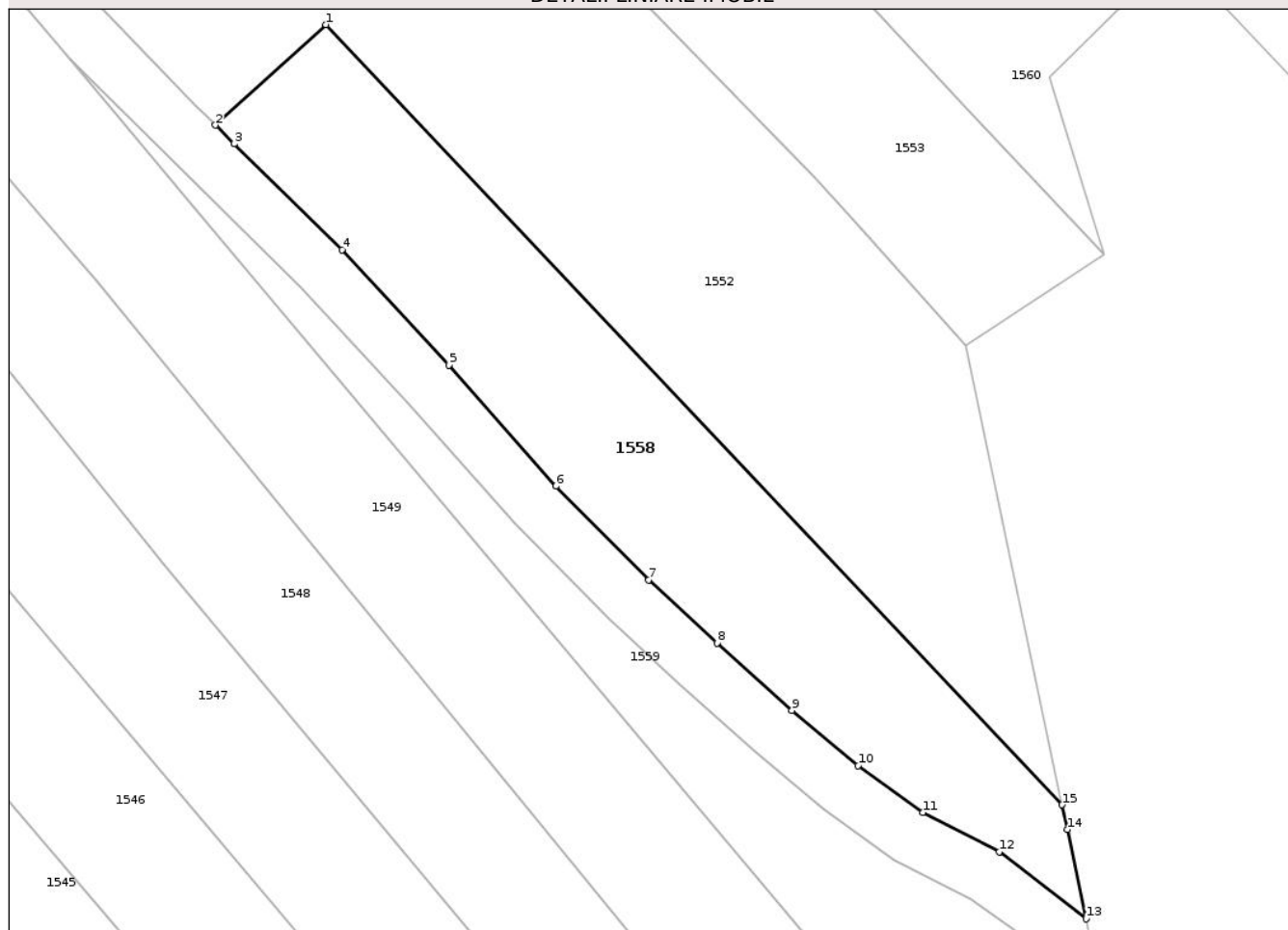
Anexa Nr. 1 La Partea I

Teren

Nr cadastral	Suprafața (mp)*	Observații / Referințe
	Din acte: 721 Masurata: 784	

* Suprafața este determinată în planul de proiecție Stereo 70.

DETALII LINIARE IMOBIL



Date referitoare la teren

Crt	Categorie folosință	Intra vilan	Suprafața (mp)	Tarla	Parcelă	Nr. topo	Observații / Referințe
1	faneata	DA	784	42	2796/1	-	

Lungime Segmente

1) Valorile lungimilor segmentelor sunt obținute din proiecție în plan.

Punct început	X / Y	Punct sfârșit	X / Y	Lungime segment (** (m)
1	358.405,852 384.485,738	2	358.397,869 384.478,478	10.791
2	358.397,869 384.478,478	3	358.399,231 384.477,132	1.915
3	358.399,231 384.477,132	4	358.407,009 384.469,45	10.932
4	358.407,009 384.469,45	5	358.414,734 384.461,124	11.358
5	358.414,734 384.461,124	6	358.422,47 384.452,39	11.667

Punct început	X / Y	Punct sfârșit	X / Y	Lungime segment (** (m)
6	358.422,47 384.452,39	7	358.429,181 384.445,601	9.546
7	358.429,181 384.445,601	8	358.434,111 384.441,039	6.717
8	358.434,111 384.441,039	9	358.439,521 384.436,173	7.276
9	358.439,521 384.436,173	10	358.444,303 384.432,177	6.232
10	358.444,303 384.432,177	11	358.448,986 384.428,788	5.781
11	358.448,986 384.428,788	12	358.454,524 384.425,957	6.22
12	358.454,524 384.425,957	13	358.460,783 384.421,104	7.92
13	358.460,783 384.421,104	14	358.459,423 384.427,555	6.593
14	358.459,423 384.427,555	15	358.459,045 384.429,348	1.832
15	358.459,045 384.429,348	1	358.405,852 384.485,738	77.52

** Lungimile segmentelor sunt determinate în planul de proiecție Stereo 70 și sunt rotunjite la 1 milimetru.

*** Distanța dintre puncte este formată din segmente cumulate ce sunt mai mici decât valoarea 1 milimetru.

**DATE DESPRE IMOBILUL NR. 1555**

Oficiul de Cadastru și Publicitate Imobiliară GORJ
Biroul de Cadastru și Publicitate Imobiliară Targu Jiu

A. Partea I. Descrierea imobilului

TEREN Intravilan

Adresa: Loc. Dâmbova, Jud. Gorj

Nr. Crt	Nr cadastral Nr. topografic	Suprafața* (mp)	Observații / Referințe
A1	37875	Din acte: 1.123 Masurata: 2	Sector cadastral:68 Teren neimprejmuit;

B. Partea II. Proprietari și acte

Inscrieri privitoare la dreptul de proprietate și alte drepturi reale	Referințe	
88085 / 29/10/2020		
Act Normativ nr. 123, din 10/07/2012 emis de Parlamentul României (; act administrativ nr 14227 din 13.03.2007, emis de Oficiul Registrului Comertului de pe langa Tribunalul Dolj;act administrativ nr 22729 din 30.12.2016, emis de Oficiul Registrului Comertului de pe langa Tribunalul Dolj;act administrativ nr 4 din 24.11.2016, emis de CEZ DISTRIBUTIE S.A.;act administrativ nr 55171 din 26.10.2020, emis de DISTRIBUTIE ENERGIE OLTENIA S.A.;act administrativ nr 57806 din 03.01.2017, emis de Oficiul Registrului Comertului de pe langa Tribunalul Dolj;act administrativ nr 6 din 20.06.2005, emis de Ministerul Economiei si Comertului - SDFEE "Electrica Oltenia";act notarial nr 641 din 09.03.2007, emis de BNP Mone Gabriela Olga si Andrei Aurel Jean);		
B1	Intabulare, drept de PROPRIETATE publică, dobandit prin Lege, cota actuala 1/1, cota initiala 1/1 1) STATUL ROMAN, CIF:999999999999	A1
14574 / 19/02/2021		
Act Administrativ nr. 6, din 20/06/2005 emis de Ministerul Economiei si Comertului (; - SDFEE "Electrica Oltenia(la dosar 88085 din 21.12.2020));		
B3	Intabulare, drept de CONCESIUNE_pentru o perioadă de 49 de ani 1) DISTRIBUTIE ENERGIE OLTENIA S.A., CIF:14491102	A1

C. Partea III. SARCINI .

Inscrieri privind dezmembramintele dreptului de proprietate, drepturi reale de garanție și sarcini	Referințe
NU SUNT	

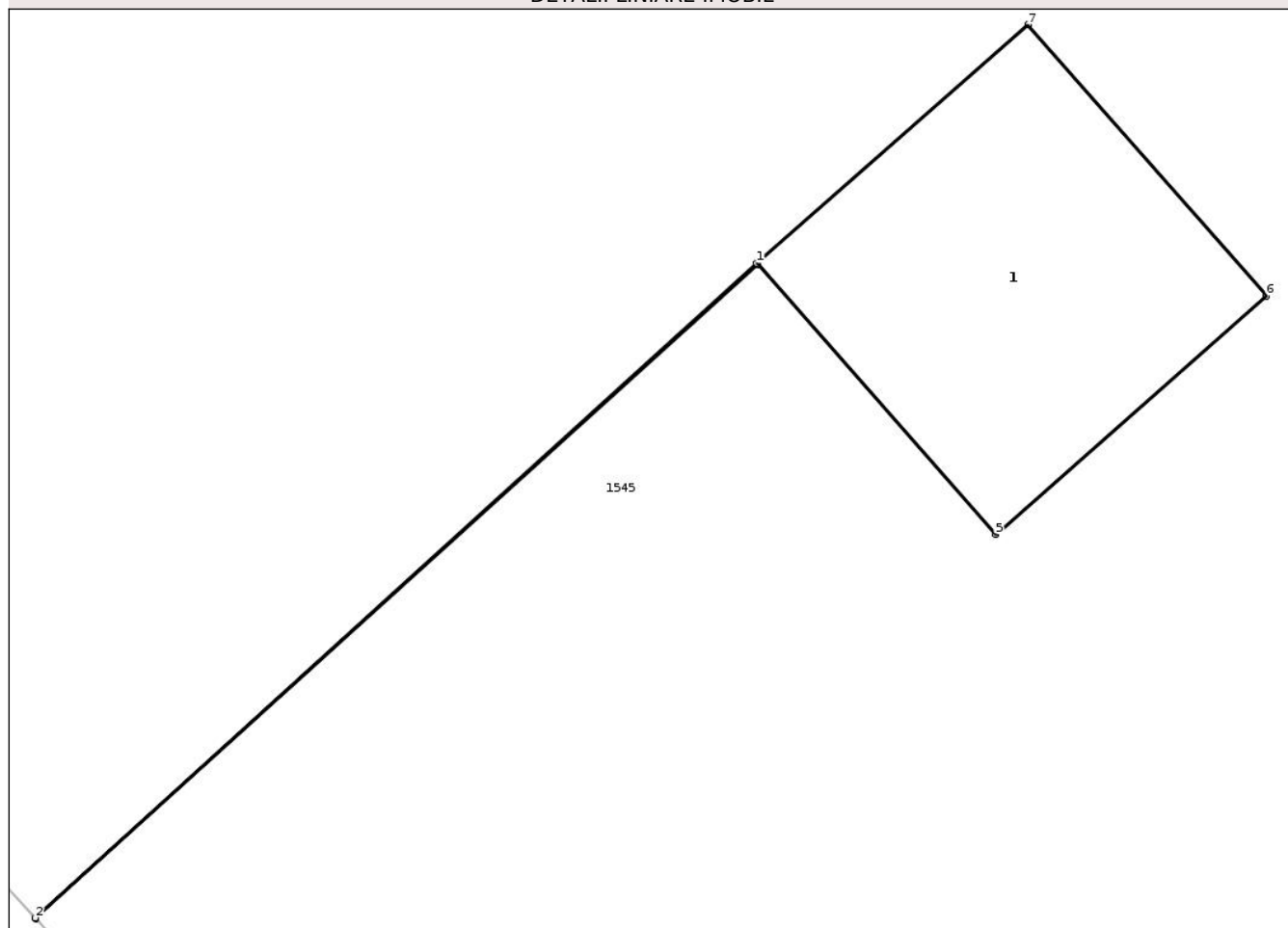
Anexa Nr. 1 La Partea I

Teren

Nr cadastral	Suprafața (mp)*	Observații / Referințe
37875	Din acte: 1.123 Masurata: 2	

* Suprafața este determinată în planul de proiecție Stereo 70.

DETALII LINIARE IMOBIL



Date referitoare la teren

Crt	Categorie folosință	Intra vilan	Suprafața (mp)	Tarla	Parcelă	Nr. topo	Observații / Referințe
1	curti constructii	DA	2	43	2813/1	-	Teren pe care este amplasat St 27_27 LEA 110kV Urechești - CTE Rovinari T104 DC LEA 110kV Urechești - CTE Rovinari T103

Date referitoare la construcții

Crt	Număr	Destinație construcție	Supraf. (mp)	Situație juridică	Observații / Referințe
A1.1	37875-C1	construcții industriale și edilitare	Din acte: 0 Masurata: 2	Fara acte	Nr. niveluri:1; S. construita la sol:2 mp; S. construita desfasurata:2 mp; - Stalp nr. 27_27 LEA 110kV Urechești - CTE Rovinari T104 DC LEA 110kV Urechești - CTE Rovinari T103 - Constructie de beton - An constructie 1981

Lungime Segmente

1) Valorile lungimilor segmentelor sunt obținute din proiecție în plan.

Punct început	X / Y	Punct sfârșit	X / Y	Lungime segment (** (m))
1	358.366,506 384.439,572	2	358.363,509 384.436,853	4.047

Punct început	X / Y	Punct sfârșit	X / Y	Lungime segment (** (m)
2	358.363,509 384.436,853	3	358.363,511 384.436,849	0.004
3	358.363,511 384.436,849	4	358.366,509 384.439,568	4.047
4	358.366,509 384.439,568	5	358.367,497 384.438,446	1.495
5	358.367,497 384.438,446	6	358.368,622 384.439,437	1.499
6	358.368,622 384.439,437	7	358.367,632 384.440,563	1.499
7	358.367,632 384.440,563	1	358.366,506 384.439,572	1.5

** Lungimile segmentelor sunt determinate în planul de proiecție Stereo 70 și sunt rotunjite la 1 milimetru.

*** Distanța dintre puncte este formată din segmente cumulate ce sunt mai mici decât valoarea 1 milimetru.

Neutilizabil în Circuitul Civil

**DATE DESPRE IMOBILUL NR. 1563**

Oficiul de Cadastru și Publicitate Imobiliară GORJ
Biroul de Cadastru și Publicitate Imobiliară Targu Jiu

A. Partea I. Descrierea imobilului

TEREN Intravilan

Adresa: Loc. Dâmbova, Str Judeteana, Nr. 15, Jud. Gorj

Nr. Crt	Nr cadastral Nr. topografic	Suprafața* (mp)	Observații / Referințe
A1		2.028	Sector cadastral:68 Teren neimprejmuit;

Construcții

Crt	Nr cadastral Nr. topografic	Adresa	Observații / Referințe
A1.1	-C1	Loc. Dâmbova, Str Judeteana, Nr. 15, Jud. Gorj	Nr. niveluri:1; S. construita la sol:59 mp; S. construita desfasurata:59 mp;
A1.2	-C2	Loc. Dâmbova, Str Judeteana, Nr. 15, Jud. Gorj	Nr. niveluri:1; S. construita la sol:16 mp; S. construita desfasurata:16 mp;

B. Partea II. Proprietari și acte

Inscrieri privitoare la dreptul de proprietate și alte drepturi reale		Referințe
/		
Act Administrativ nr. 1340388, din 05/02/2004 emis de CJSDPAT GORJ (TITLU DE PROPRIETATE;);		
B1	Intabulare, drept de PROPRIETATE, dobandit prin Reconstituire, cota actuala 1/1, cota initiala 1/1 1) BANGĂU IOANA, LIPSA CNP; 2) NEDELCU ELENA, LIPSA CNP; 3) DRAGUT MARIA, LIPSA CNP; 4) PREOTEASA ELISABETA, LIPSA CNP;	A1
Act Administrativ nr. 1325247, din 30/04/1996 emis de CJSDPAT GORJ (TITLU DE PROPRIETATE;);		
B2	Intabulare, drept de PROPRIETATE, dobandit prin Reconstituire, cota actuala 1/1, cota initiala 1/1 1) BANGĂU IOANA, LIPSA CNP;	A1
Act Normativ nr. 7, din 13/03/1996 emis de PARLAMENTUL ROMÂNIEI (LEGE;);		
B3	Se noteaza suprapunerea reala a doua acte de proprietate asupra imobilului A1: Act Administrativ nr. 1340388, din 05/02/2004 emis de CJSDPAT GORJ, proprietari NEDELCU ELENA, BANGĂU IOANA, DRAGUT MARIA, PREOTEASA ELISABETA si Actul Administrativ nr.1325247, din 30/04/1996 emis deCJSDPAT GORJ, proprietari BANGĂU A. IOANA	A1
Act Administrativ nr. 11540, din 28/10/2025 emis de PRIMARIA COMUNEI DRAGUTESTI (ADEVERINTA;);		
B4	Intabulare, drept de PROPRIETATE, dobandit prin Construire, cota actuala 1/1, cota initiala 1/1 1) BANGĂU IOANA, LIPSA CNP; 2) NEDELCU ELENA, LIPSA CNP; 3) DRAGUT MARIA, LIPSA CNP; 4) PREOTEASA ELISABETA, LIPSA CNP;	A1.1, A1.2
Certificat Grefa nr. 8562/318/2023, din 22/04/2024 emis de JUDECĂTORIA TÂRGU-JIU (HOTARARE JUDECATOREASCA; Dosar. 8562/318/2023.);		
B5	se notează litigiul având ca părți: reclamant-BĂNGĂU IOANA, pârâți: BANGĂU ROMICĂ și BANGĂU DANIELA, iar ca obiect revendicare imobiliară solicitând obligarea pârâților să îi lase în deplină și liniștită posesie un teren cu lățimea ce variază între 0,5m și 0,75 m pe o lungime de 25m, situat în tarlăua 42, parcela 2787.	A1, A1.1, A1.2

C. Partea III. SARCINI .

Inscrieri privind dezmembramentele dreptului de proprietate, drepturi reale de garanție și sarcini	Referințe
NU SUNT	

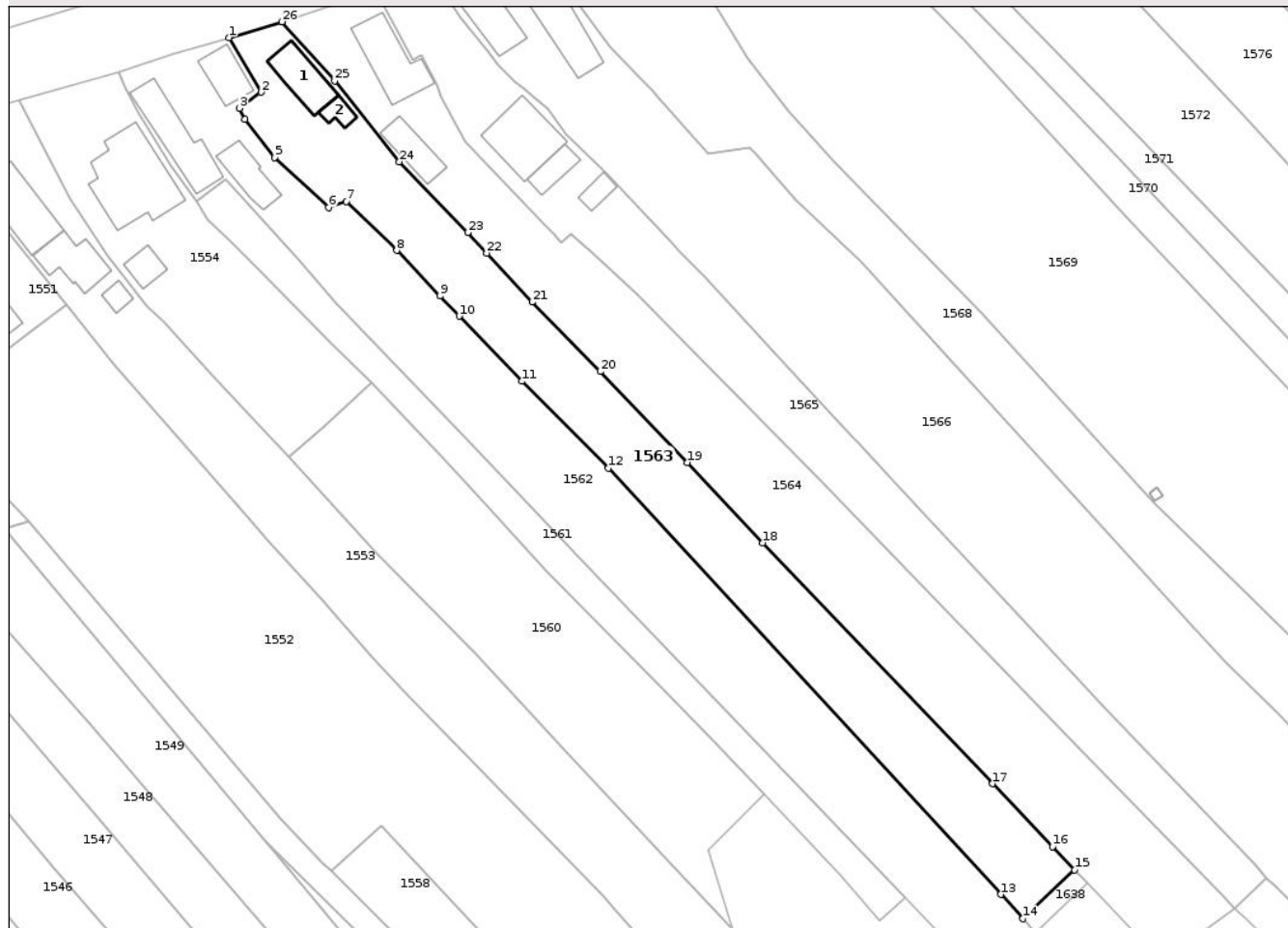
Anexa Nr. 1 La Partea I

Teren

Nr cadastral	Suprafața (mp)*	Observații / Referințe
	2.028	

* Suprafața este determinată în planul de proiecție Stereo 70.

DETALII LINIARE IMOBIL



Date referitoare la teren

Crt	Categorie folosință	Intra vilan	Suprafața (mp)	Tarla	Parcelă	Nr. topo	Observații / Referințe
1	curți constructii	DA	613	42	2787	-	
2	arabil	DA	1.415	42	2788	-	

Date referitoare la construcții

Crt	Număr	Destinație construcție	Supraf. (mp)	Situație juridică	Observații / Referințe
A1.1	-C1	construcții de locuințe	Din acte: 0 Masurata: 59	Cu acte	Nr. niveluri:1; S. construita la sol:59 mp; S. construita desfasurata:59 mp;
A1.2	-C2	construcții anexa	Din acte: 0 Masurata: 16	Cu acte	Nr. niveluri:1; S. construita la sol:16 mp; S. construita desfasurata:16 mp;

Lungime Segmente

1) Valorile lungimilor segmentelor sunt obținute din proiecție în plan.

Punct început	X / Y	Punct sfârșit	X / Y	Lungime segment (** (m)
1	358.381,425 384.611,773	2	358.386,573 384.603,066	10.115
3	358.383,093 384.600,503	4	358.383,997 384.598,668	2.046

Punct început	X / Y	Punct sfârșit	X / Y	Lungime segment (** (m)
2	358.386,573 384.603,066	3	358.383,093 384.600,503	4.322
4	358.383,997 384.598,668	5	358.388,763 384.592,628	7.694

Punct început	X / Y	Punct sfârșit	X / Y	Lungime segment (** (m)	Punct început	X / Y	Punct sfârșit	X / Y	Lungime segment (** (m)
5	358.388,763 384.592,628	6	358.397,405 384.584,612	11.787	6	358.397,405 384.584,612	7	358.400,229 384.585,588	2.988
7	358.400,229 384.585,588	8	358.408,314 384.577,757	11.256	8	358.408,314 384.577,757	9	358.415,222 384.570,472	10.04
9	358.415,222 384.570,472	10	358.418,295 384.567,231	4.466	10	358.418,295 384.567,231	11	358.428,352 384.556,843	14.459
11	358.428,352 384.556,843	12	358.442,203 384.542,933	19.63	12	358.442,203 384.542,933	13	358.504,984 384.474,791	92.654
13	358.504,984 384.474,791	14	358.508,515 384.470,91	5.247	14	358.508,515 384.470,91	15	358.516,825 384.478,721	11.405
15	358.516,825 384.478,721	16	358.513,284 384.482,396	5.103	16	358.513,284 384.482,396	17	358.503,683 384.492,494	13.934
17	358.503,683 384.492,494	18	358.466,906 384.531,014	53.257	18	358.466,906 384.531,014	19	358.454,81 384.543,836	17.627
19	358.454,81 384.543,836	20	358.440,91 384.558,396	20.13	20	358.440,91 384.558,396	21	358.429,97 384.569,494	15.584
21	358.429,97 384.569,494	22	358.422,706 384.577,33	10.685	22	358.422,706 384.577,33	23	358.419,674 384.580,601	4.46
23	358.419,674 384.580,601	24	358.408,718 384.591,94	15.767	24	358.408,718 384.591,94	25	358.398,388 384.604,878	16.556
25	358.398,388 384.604,878	26	358.389,922 384.614,304	12.67	26	358.389,922 384.614,304	1	358.381,425 384.611,773	8.866

** Lungimile segmentelor sunt determinate în planul de proiecție Stereo 70 și sunt rotunjite la 1 milimetru.

*** Distanța dintre puncte este formată din segmente cumulate ce sunt mai mici decât valoarea 1 milimetru.

**DATE DESPRE IMOBILUL NR. 1570**

Oficiul de Cadastru și Publicitate Imobiliară GORJ
Biroul de Cadastru și Publicitate Imobiliară Targu Jiu

A. Partea I. Descrierea imobilului

TEREN Intravilan

Adresa: Loc. Dâmbova, Str Judeteana, Jud. Gorj

Nr. Crt	Nr cadastral Nr. topografic	Suprafața* (mp)	Observații / Referințe
A1	36858	877	Sector cadastral:68 Teren neimprejmuit;

B. Partea II. Proprietari și acte

Inscrieri privitoare la dreptul de proprietate și alte drepturi reale		Referințe
13687 / 23/03/2016		
Hotarare Judecatoreasca nr. 6632, din 01/10/2013 emis de JUDECATORIA TG-JIU (; act notarial nr. 126/27-09-2004 emis de NP CLAUDIA- ELENA CERCEL; act notarial nr. 6696/27-09-2004 emis de NP CLAUDIA- ELENA CERCEL; act administrativ nr. 1978/21-03-2016 emis de PRIMARIA COMUNEI DRAGUTESTI; act administrativ nr. 13436309/27.05.2004 emis de COMISIA JUDEȚEANĂ GORJ);		
B5	Intabulare, drept de PROPRIETATEcu titlu de drept întreținere, dobandit prin Conventie, cota actuala 1/4, cota initiala 1/4 1) EVULESCU VIOREL , bun propriu;	A1
B6	Intabulare, drept de PROPRIETATEcu titlu de drept tranzacție, dobandit prin Hotarare Judecatoreasca, cota actuala 3/4, cota initiala 3/4 1) EVULESCU VIOREL , bun propriu;	A1

C. Partea III. SARCINI

Inscrieri privind dezmembramintele dreptului de proprietate, drepturi reale de garanție și sarcini		Referințe
13687 / 23/03/2016		
Hotarare Judecatoreasca nr. 6632, din 01/10/2013 emis de JUDECATORIA TG-JIU (; act notarial nr. 126/27-09-2004 emis de NP CLAUDIA- ELENA CERCEL; act notarial nr. 6696/27-09-2004 emis de NP CLAUDIA- ELENA CERCEL; act administrativ nr. 1978/21-03-2016 emis de PRIMARIA COMUNEI DRAGUTESTI; act administrativ nr. 13436309/27.05.2004 emis de COMISIA JUDEȚEANĂ GORJ);		
C1	se intabulează dreptul de ipotecă legală pentru suma de 2349 lei, in baza art. 2386 pct. 5 Cod Civil 1) EVULESCU MIRCEA	A1

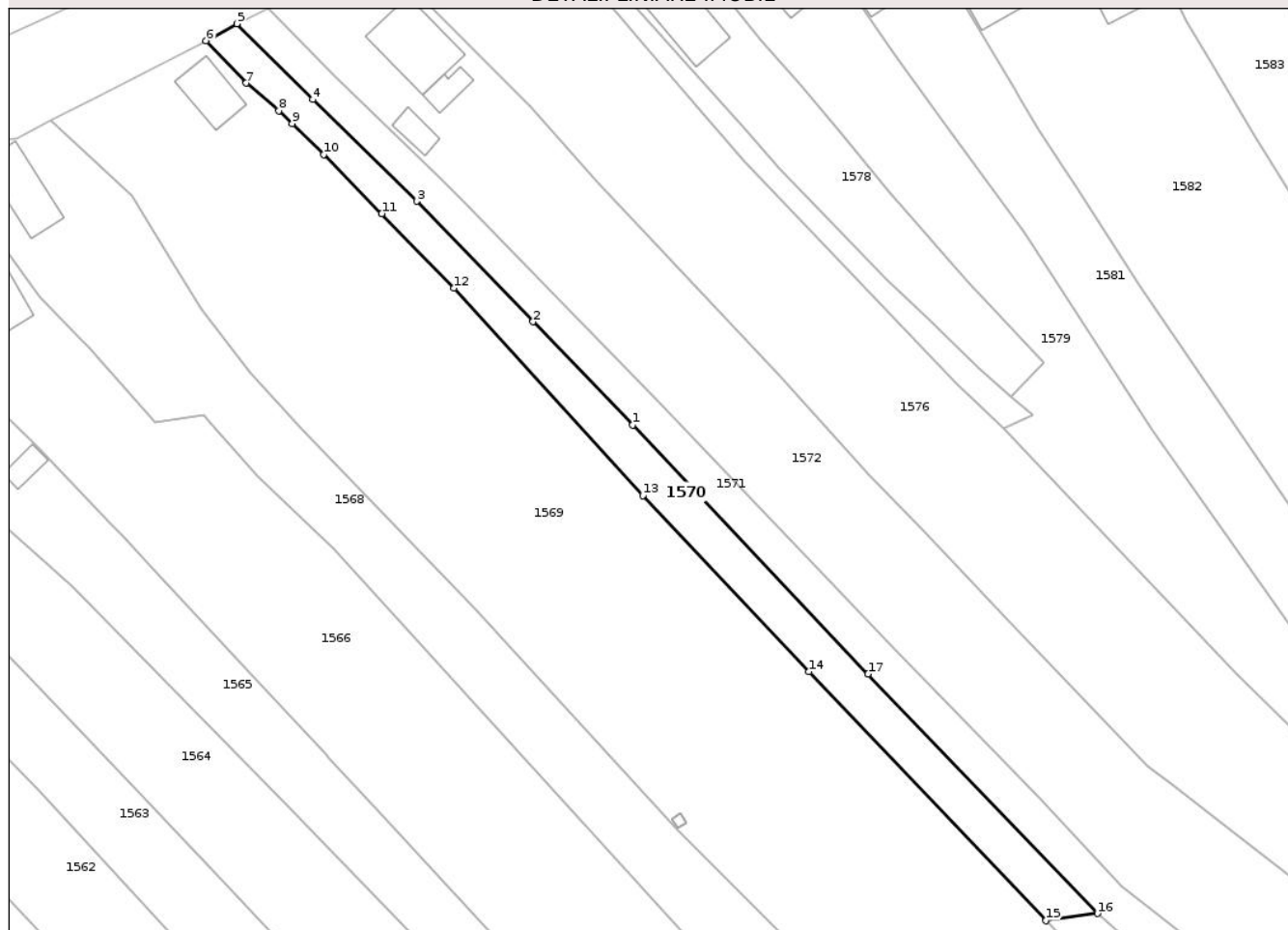
Anexa Nr. 1 La Partea I

Teren

Nr cadastral	Suprafața (mp)*	Observații / Referințe
36858	877	

* Suprafața este determinată în planul de proiecție Stereo 70.

DETALII LINIARE IMOBIL



Date referitoare la teren

Crt	Categorie folosință	Intravilan	Suprafața (mp)	Tarla	Parcelă	Nr. topo	Observații / Referințe
1	arabil	DA	877	42	2766/1	-	Parcela eronată în act:2776/1

Lungime Segmente

1) Valorile lungimilor segmentelor sunt obținute din proiecție în plan.

Punct început	X / Y	Punct sfârșit	X / Y	Lungime segment (** (m)
1	358.523,494 384.592,829	2	358.509,85 384.606,946	19.633
2	358.509,85 384.606,946	3	358.493,98 384.623,414	22.87
3	358.493,98 384.623,414	4	358.479,698 384.637,313	19.929
4	358.479,698 384.637,313	5	358.469,339 384.647,676	14.653
5	358.469,339 384.647,676	6	358.465,114 384.645,353	4.822

Punct început	X / Y	Punct sfârșit	X / Y	Lungime segment (** (m)
6	358.465,114 384.645,353	7	358.470,627 384.639,562	7.996
7	358.470,627 384.639,562	8	358.475,082 384.635,788	5.839
8	358.475,082 384.635,788	9	358.476,888 384.634,023	2.525
9	358.476,888 384.634,023	10	358.481,2 384.629,809	6.029
10	358.481,2 384.629,809	11	358.489,171 384.621,711	11.363
11	358.489,171 384.621,711	12	358.499,055 384.611,545	14.179
12	358.499,055 384.611,545	13	358.524,897 384.583,193	38.362
13	358.524,897 384.583,193	14	358.547,618 384.559,114	33.107
14	358.547,618 384.559,114	15	358.580,016 384.525,083	46.987
15	358.580,016 384.525,083	16	358.587,098 384.526,06	7.149
16	358.587,098 384.526,06	17	358.555,687 384.558,803	45.374
17	358.555,687 384.558,803	1	358.523,494 384.592,829	46.842

** Lungimile segmentelor sunt determinate în planul de proiecție Stereo 70 și sunt rotunjite la 1 milimetru.

*** Distanța dintre puncte este formată din segmente cumulate ce sunt mai mici decât valoarea 1 milimetru.

**DATE DESPRE IMOBILUL NR. 1571**

Oficiul de Cadastru și Publicitate Imobiliară GORJ
Biroul de Cadastru și Publicitate Imobiliară Targu Jiu

A. Partea I. Descrierea imobilului

TEREN Intravilan

Adresa: Loc. Dâmbova, Str Judeteana, Jud. Gorj

Nr. Crt	Nr cadastral Nr. topografic	Suprafața* (mp)	Observații / Referințe
A1	36127	877	Sector cadastral:68 Teren neimprejmuit;

B. Partea II. Proprietari și acte

Inscrieri privitoare la dreptul de proprietate și alte drepturi reale	Referințe
4420 / 23/01/2014	
Act Notarial nr. 93, din 23/01/2014 emis de Deaconu CLAUDIA-GEORGIANA;	
B2	A1
Intabulare, drept de PROPRIETATEcu titlu de drept cumpărare, dobandit prin Conventie, cota actuala 1/1, cota initiala 1/1	
1) CICAN ILIE, căsătorit cu;	
2) CICAN NICOLETA, bun comun;	

C. Partea III. SARCINI .

Inscrieri privind dezmembramintele dreptului de proprietate, drepturi reale de garanție și sarcini	Referințe
NU SUNT	

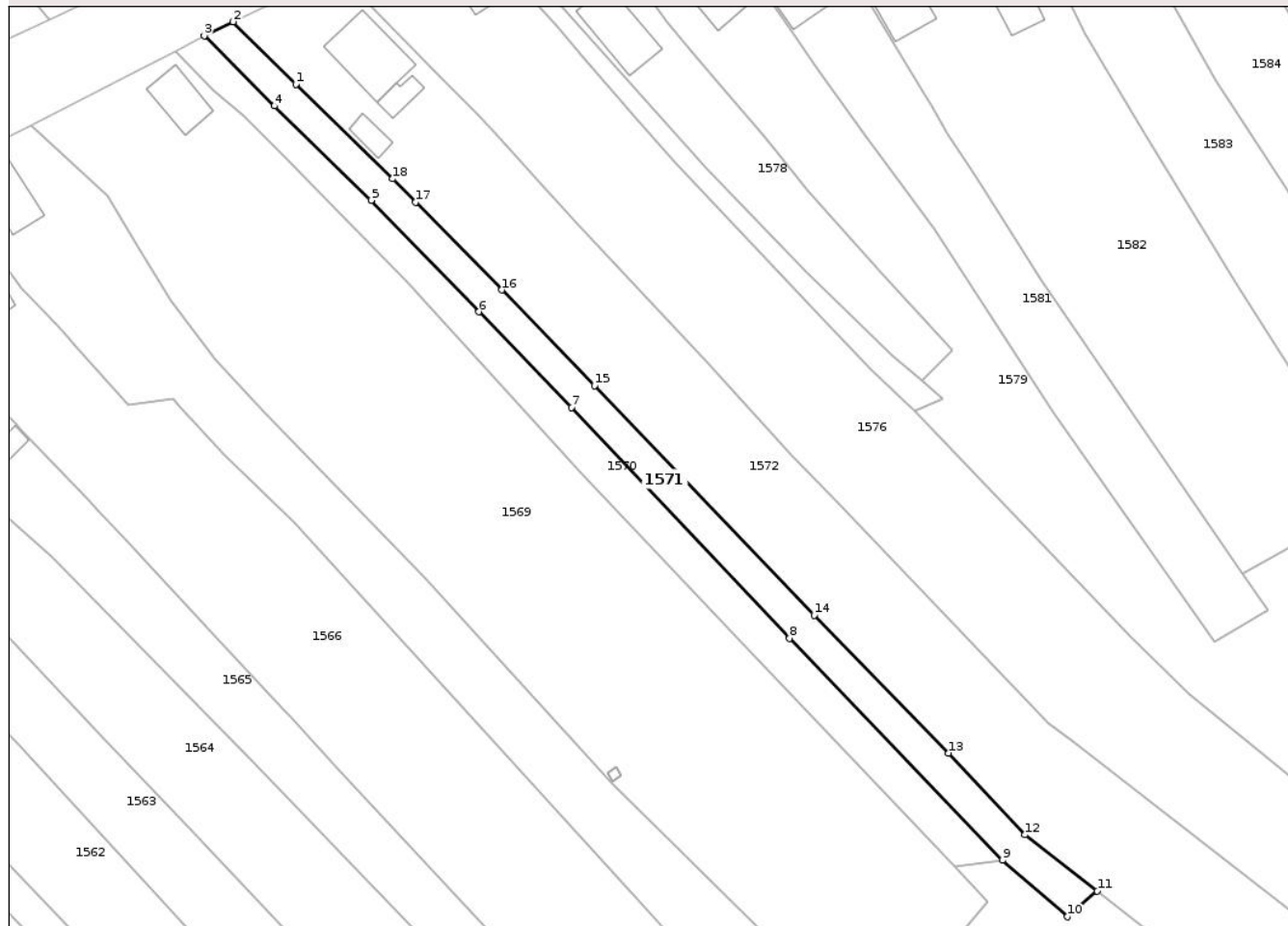
Anexa Nr. 1 La Partea I

Teren

Nr cadastral	Suprafața (mp)*	Observații / Referințe
36127	877	

* Suprafața este determinată în planul de proiecție Stereo 70.

DETALII LINIARE IMOBIL



Date referitoare la teren

Crt	Categorie folosință	Intra vilan	Suprafața (mp)	Tarla	Parcelă	Nr. topo	Observații / Referințe
1	arabil	DA	877	42	2766	-	Parcela eronată în act:2776

Lungime Segmente

1) Valorile lungimilor segmentelor sunt obținute din proiecție în plan.

Punct început	X / Y	Punct sfârșit	X / Y	Lungime segment (** (m)
1	358.482,841 384.640,499	2	358.473,612 384.649,731	13.054
2	358.473,612 384.649,731	3	358.469,339 384.647,676	4.741
3	358.469,339 384.647,676	4	358.479,698 384.637,313	14.653
4	358.479,698 384.637,313	5	358.493,98 384.623,414	19.929
5	358.493,98 384.623,414	6	358.509,85 384.606,946	22.87

Punct început	X / Y	Punct sfârșit	X / Y	Lungime segment (** (m)
6	358.509,85 384.606,946	7	358.523,494 384.592,829	19.633
7	358.523,494 384.592,829	8	358.555,687 384.558,803	46.842
8	358.555,687 384.558,803	9	358.587,098 384.526,06	45.374
9	358.587,098 384.526,06	10	358.596,666 384.517,753	12.671
10	358.596,666 384.517,753	11	358.601,104 384.521,532	5.829
11	358.601,104 384.521,532	12	358.590,418 384.529,834	13.532
12	358.590,418 384.529,834	13	358.579,172 384.541,889	16.486
13	358.579,172 384.541,889	14	358.559,318 384.562,2	28.403
14	358.559,318 384.562,2	15	358.526,94 384.596,082	46.865
15	358.526,94 384.596,082	16	358.513,228 384.610,176	19.664
16	358.513,228 384.610,176	17	358.500,516 384.623,14	18.157
17	358.500,516 384.623,14	18	358.497,152 384.626,571	4.805
18	358.497,152 384.626,571	1	358.482,841 384.640,499	19.97

** Lungimile segmentelor sunt determinate în planul de proiecție Stereo 70 și sunt rotunjite la 1 milimetru.

*** Distanța dintre puncte este formată din segmente cumulate ce sunt mai mici decât valoarea 1 milimetru.

**DATE DESPRE IMOBILUL NR. 1585**

Oficiul de Cadastru și Publicitate Imobiliară GORJ
Biroul de Cadastru și Publicitate Imobiliară Targu Jiu

A. Partea I. Descrierea imobilului

TEREN Intravilan

Adresa: Loc. Dâmbova, Str Judeteana, Jud. Gorj

Nr. Crt	Nr cadastral Nr. topografic	Suprafața* (mp)	Observații / Referințe
A1		3.195	Sector cadastral:68 Teren neimprejmuit;

B. Partea II. Proprietari și acte

Inscrieri privitoare la dreptul de proprietate și alte drepturi reale	Referințe
/	
Act Administrativ nr. 13436445, din 29/09/2005 emis de CJSDPAT GORJ (TITLU DE PROPRIETATE; ATENTIE: Probleme de interpretare/preluare existente pe fata titlului);	
B1	A1
Intabulare, drept de PROPRIETATE, dobandit prin Reconstituire, cota actuala 1/1, cota initiala 1/1	
1) SPĂTARU SORIN, LIPSA CNP;	
2) SPĂTARU V. ARISTICĂ, LIPSA CNP;	
3) SPĂTARU MARIA OTILIA, LIPSA CNP;	
4) SPĂTARU V. TIBERIU, LIPSA CNP;	

C. Partea III. SARCINI .

Inscrieri privind dezmembramintele dreptului de proprietate, drepturi reale de garanție și sarcini	Referințe
NU SUNT	

Anexa Nr. 1 La Partea I

Teren

Nr cadastral	Suprafața (mp)*	Observații / Referințe
	3.195	

* Suprafața este determinată în planul de proiecție Stereo 70.

DETALII LINIARE IMOBIL



Date referitoare la teren

Crt	Categorie folosință	Intra vilan	Suprafața (mp)	Tarla	Parcelă	Nr. topo	Observații / Referințe
1	arabil	DA	2.190	39	2665,2666,2666/1	-	
2	faneata	DA	1.005	39	2664	-	

Lungime Segmente

1) Valorile lungimilor segmentelor sunt obținute din proiecție în plan.

Punct început	X / Y	Punct sfârșit	X / Y	Lungime segment (** (m)
1	358.631,141 384.687,379	2	358.629,494 384.691,113	4.081
2	358.629,494 384.691,113	3	358.625,162 384.700,94	10.739
3	358.625,162 384.700,94	4	358.602,504 384.698,494	22.79
4	358.602,504 384.698,494	5	358.618,495 384.669,605	33.019

Punct început	X / Y	Punct sfârșit	X / Y	Lungime segment (** (m)
5	358.618,495 384.669,605	6	358.622,578 384.662,63	8.082
6	358.622,578 384.662,63	7	358.630,827 384.648,54	16.327
7	358.630,827 384.648,54	8	358.663,999 384.596,094	62.056
8	358.663,999 384.596,094	9	358.668,95 384.591,646	6.656
9	358.668,95 384.591,646	10	358.700,866 384.563,886	42.3
10	358.700,866 384.563,886	11	358.702,006 384.564,901	1.526
11	358.702,006 384.564,901	12	358.707,282 384.569,468	6.978
12	358.707,282 384.569,468	13	358.721,683 384.583,311	19.975
13	358.721,683 384.583,311	14	358.678,879 384.605,326	48.134
14	358.678,879 384.605,326	15	358.664,202 384.627,903	26.928
15	358.664,202 384.627,903	16	358.654,419 384.644,937	19.643
16	358.654,419 384.644,937	17	358.647,092 384.658,254	15.2
17	358.647,092 384.658,254	18	358.641,361 384.668,277	11.546
18	358.641,361 384.668,277	19	358.639,491 384.671,546	3.766
19	358.639,491 384.671,546	1	358.631,141 384.687,379	17.9

** Lungimile segmentelor sunt determinate în planul de proiecție Stereo 70 și sunt rotunjite la 1 milimetru.

*** Distanța dintre puncte este formată din segmente cumulate ce sunt mai mici decât valoarea 1 milimetru.

**DATE DESPRE IMOBILUL NR. 1593**

Oficiul de Cadastru și Publicitate Imobiliară GORJ
Biroul de Cadastru și Publicitate Imobiliară Targu Jiu

A. Partea I. Descrierea imobilului

TEREN Intravilan

Adresa: Loc. Dâmbova, Nr. 51, Jud. Gorj

Nr. Crt	Nr cadastral Nr. topografic	Suprafața* (mp)	Observații / Referințe
A1	38383	Din acte: 1.480 Masurata: 1.389	Sector cadastral:68 Teren imprejmuit; Teren intravilan imprejmuit cu gard

Construcții

Crt	Nr cadastral Nr. topografic	Adresa	Observații / Referințe
A1.1	38383-C1	Loc. Dâmbova, Nr. 51, Jud. Gorj	Nr. niveluri:2; S. construita la sol:147 mp; S. construita desfasurata:267 mp; 2 niveluri. Supr.constr. desfasurata=267 mp. Constructie locuinta P+1 din caramida, acoperita cu tigla, edificata in anul 1970

B. Partea II. Proprietari și acte

Inscrieri privitoare la dreptul de proprietate și alte drepturi reale		Referințe
101490 / 08/10/2025		
Act Notarial nr. 4750, din 07/10/2025 emis de Davitoiu Raluca Nicolita;		
B5	Intabulare, drept de PROPRIETATEcu titlu de drept cumpărare, dobandit prin Conventie, cota actuala 1/1, cota initiala 1/1 1) UNTARU CIPRIAN-RAFAEL 2) UNTARU MĂDĂLINA-RALUCA, bun comun;	A1, A1.1
B6	Se notează interdicția de înstrăinare în condițiile art. 5, al .(3), din legea 190/1999 1) UNICREDIT BANK S.A., CIF:361536	A1, A1.1

C. Partea III. SARCINI

Inscrieri privind dezmembramintele dreptului de proprietate, drepturi reale de garanție și sarcini		Referințe
101490 / 08/10/2025		
Act Notarial nr. 4750, din 07/10/2025 emis de Davitoiu Raluca Nicolita;		
C1	Intabulare, drept de IPOTECA, Valoare:238000 LEIși celelalte obligații aferente creditului 1) UNICREDIT BANK S.A., CIF:361536	A1, A1.1

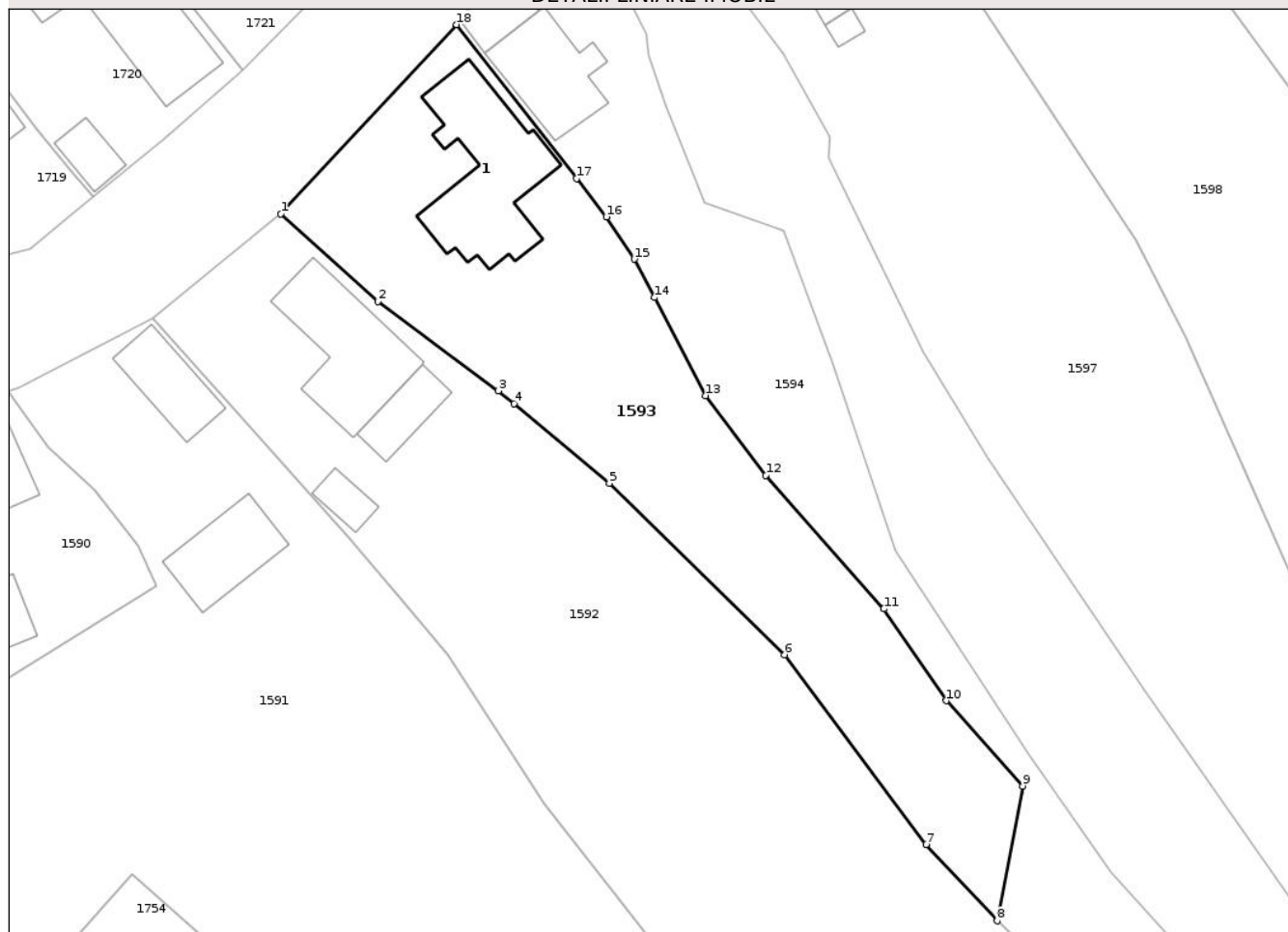
Anexa Nr. 1 La Partea I

Teren

Nr cadastral	Suprafața (mp)*	Observații / Referințe
38383	Din acte: 1.480 Masurata: 1.389	Teren intravilan imprejmuit cu gard

* Suprafața este determinată în planul de proiecție Stereo 70.

DETALII LINIARE IMOBIL



Date referitoare la teren

Crt	Categorie folosință	Intra vilan	Suprafața (mp)	Tarla	Parcelă	Nr. topo	Observații / Referințe
1	curți constructii	DA	662	39	2637	-	
2	arabil	DA	165	39	2637/1	-	
3	vie	DA	562	39	2638	-	

Date referitoare la construcții

Crt	Număr	Destinație construcție	Supraf. (mp)	Situație juridică	Observații / Referințe
A1.1	38383-C1	construcții de locuințe	Din acte: 0 Masurata: 147	Cu acte	Nr. niveluri:2; S. construita la sol:147 mp; S. construita desfasurata:267 mp; 2 niveluri. Supr.constr.desfasurata=267 mp. Constructie locuinta P+1 din caramida, acoperita cu tigla, edificata in anul 1970

Lungime Segmente

1) Valorile lungimilor segmentelor sunt obținute din proiecție în plan.

Punct început	X / Y	Punct sfârșit	X / Y	Lungime segment (** (m))
1	358.742,027 384.724,487	2	358.751,4 384.716,05	12.611

Punct început	X / Y	Punct sfârșit	X / Y	Lungime segment (** (m)
2	358.751,4 384.716,05	3	358.763,044 384.707,397	14.507
3	358.763,044 384.707,397	4	358.764,554 384.706,142	1.963
4	358.764,554 384.706,142	5	358.773,789 384.698,47	12.006
5	358.773,789 384.698,47	6	358.790,71 384.681,89	23.69
6	358.790,71 384.681,89	7	358.804,413 384.663,526	22.913
7	358.804,413 384.663,526	8	358.811,294 384.656,169	10.073
8	358.811,294 384.656,169	9	358.813,754 384.669,201	13.262
9	358.813,754 384.669,201	10	358.806,369 384.677,439	11.064
10	358.806,369 384.677,439	11	358.800,323 384.686,328	10.75
11	358.800,323 384.686,328	12	358.788,913 384.699,225	17.22
12	358.788,913 384.699,225	13	358.783,088 384.706,945	9.671
13	358.783,088 384.706,945	14	358.778,142 384.716,421	10.689
14	358.778,142 384.716,421	15	358.776,206 384.720,132	4.186
15	358.776,206 384.720,132	16	358.773,5 384.724,225	4.907
16	358.773,5 384.724,225	17	358.770,622 384.727,925	4.688
17	358.770,622 384.727,925	18	358.759,022 384.742,794	18.859
18	358.759,022 384.742,794	1	358.742,027 384.724,487	24.98

** Lungimile segmentelor sunt determinate în planul de proiecție Stereo 70 și sunt rotunjite la 1 milimetru.

*** Distanța dintre puncte este formată din segmente cumulate ce sunt mai mici decât valoarea 1 milimetru.

**DATE DESPRE IMOBILUL NR. 1398**

Oficiul de Cadastru și Publicitate Imobiliară GORJ
Biroul de Cadastru și Publicitate Imobiliară Targu Jiu

A. Partea I. Descrierea imobilului

TEREN Extravilan

Adresa: Jud. Gorj

Nr. Crt	Nr cadastral Nr. topografic	Suprafața* (mp)	Observații / Referințe
A1		49	Sector cadastral:68 Teren neimprejmuit;

B. Partea II. Proprietari și acte

Inscrieri privitoare la dreptul de proprietate și alte drepturi reale	Referințe
/	
Act Administrativ nr. 11540, din 28/10/2025 emis de PRIMARIA COMUNEI DRAGUTESTI (ADEVERINTA;);	
B1	Inscrierea posesiei, drept de PROPRIETATE, dobandit prin Lege, cota actuala 1/1, cota initiala 1/1 1) NEIDENTIFICAT NEIDENTIFICAT
Act Normativ nr. 7, din 13/03/1996 emis de PARLAMENTUL ROMANIEI (LEGE;);	
B2	Se notează mențiunea de proprietar neidentificat.

C. Partea III. SARCINI .

Inscrieri privind dezmembramintele dreptului de proprietate, drepturi reale de garanție și sarcini	Referințe
NU SUNT	

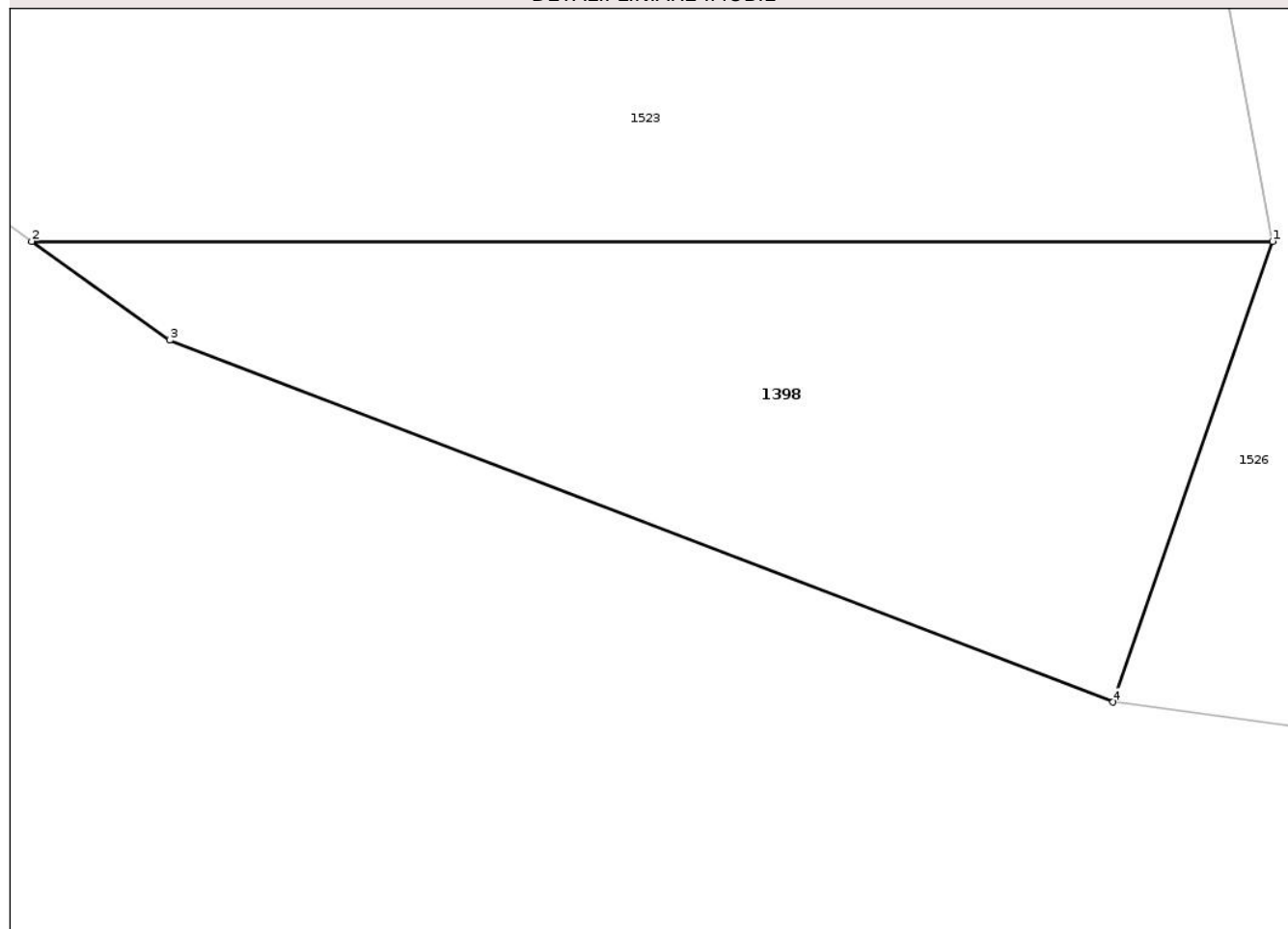
Anexa Nr. 1 La Partea I

Teren

Nr cadastral	Suprafața (mp)*	Observații / Referințe
	49	

* Suprafața este determinată în planul de proiecție Stereo 70.

DETALII LINIARE IMOBIL



Date referitoare la teren

Crt	Categorie folosință	Intra vilan	Suprafața (mp)	Tarla	Parcelă	Nr. topo	Observații / Referințe
1	neproductiv	NU	49	22	796/1	-	

Lungime Segmente

1) Valorile lungimilor segmentelor sunt obținute din proiecție în plan.

Punct început	X / Y	Punct sfârșit	X / Y	Lungime segment (** (m)
1	358.034,934 384.292,642	2	358.019,272 384.292,642	15.662
2	358.019,272 384.292,642	3	358.021,012 384.291,395	2.141
3	358.021,012 384.291,395	4	358.032,92 384.286,83	12.753
4	358.032,92 384.286,83	1	358.034,934 384.292,642	6.151

** Lungimile segmentelor sunt determinate în planul de proiecție Stereo 70 și sunt rotunjite la 1 milimetru.

*** Distanța dintre puncte este formată din segmente cumulate ce sunt mai mici decât valoarea 1 milimetru.

Neutilizabil în Circuitul
Civil

**DATE DESPRE IMOBILUL NR. 1525**

Oficiul de Cadastru și Publicitate Imobiliară GORJ
Biroul de Cadastru și Publicitate Imobiliară Targu Jiu

A. Partea I. Descrierea imobilului

TEREN Necunoscut

Adresa: Loc. Dâmbova, Jud. Gorj

Nr. Crt	Nr cadastral Nr. topografic	Suprafața* (mp)	Observații / Referințe
A1	37215	375	Sector cadastral:68 Teren neimprejmuit;

B. Partea II. Proprietari și acte

Inscrieri privitoare la dreptul de proprietate și alte drepturi reale		Referințe
22374 / 20/04/2018		
Act Notarial nr. 2789, din 20/04/2018 emis de Calina Marcel Horatiu;		
B5	Intabulare, drept de PROPRIETATEcu titlu de drept cumpărare, dobandit prin Conventie, cota actuala 1/1, cota initiala 1/1 1) DRĂGUȚ ALEXANDRU-MĂDĂLIN, bun propriu;	A1
B6	se menționează apartenența imobilului la patrimoniul de afecțatiune al DRĂGUȚ ALEXANDRU-MĂDĂLIN ÎNTREPRINDERE INDIVIDUALĂ	A1

C. Partea III. SARCINI .

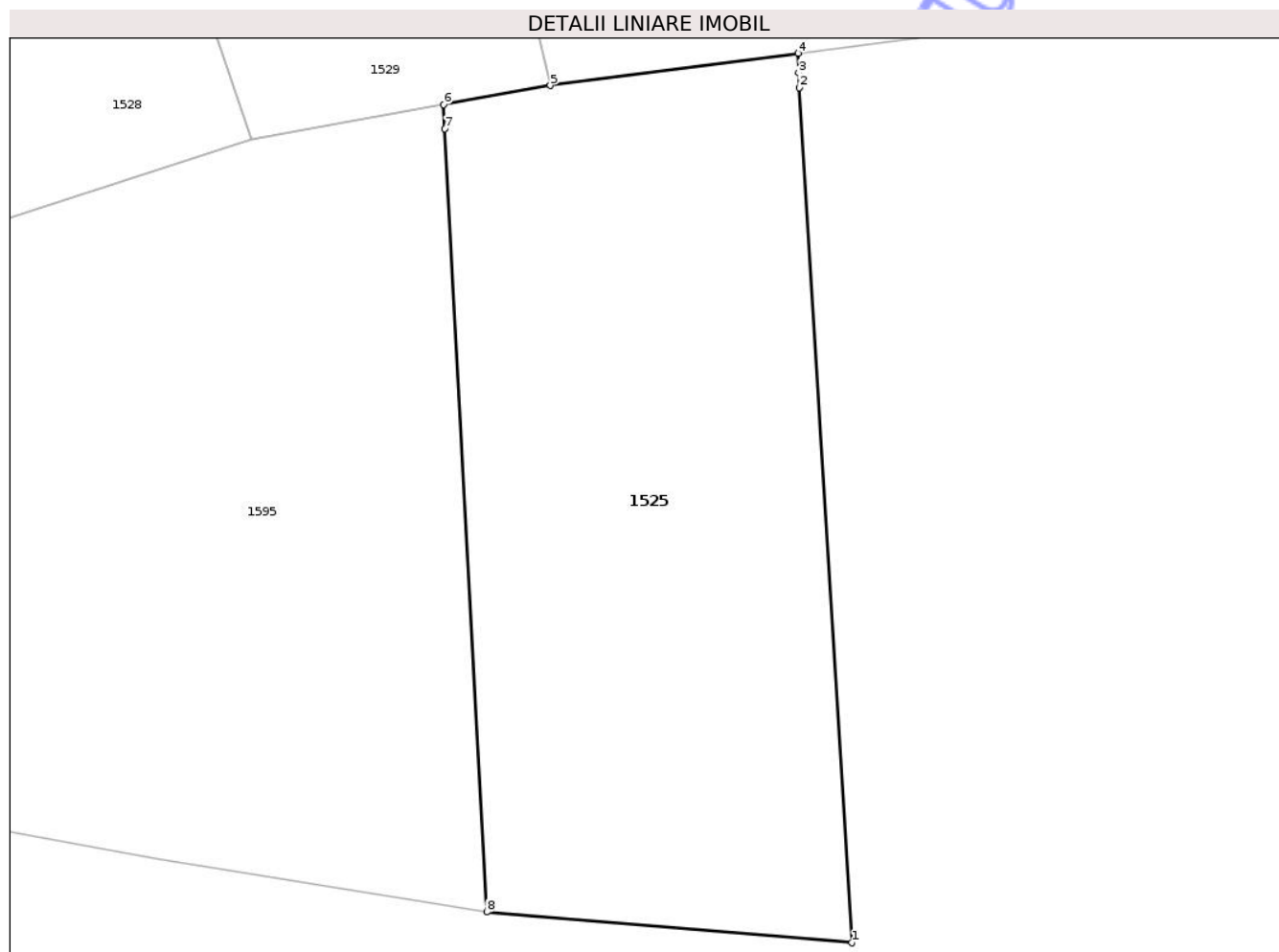
Inscrieri privind dezmembramintele dreptului de proprietate, drepturi reale de garanție și sarcini	Referințe
NU SUNT	

Anexa Nr. 1 La Partea I

Teren

Nr cadastral	Suprafața (mp)*	Observații / Referințe
37215	375	

* Suprafața este determinată în planul de proiecție Stereo 70.



Date referitoare la teren

Crt	Categorie folosință	Intra vilan	Suprafața (mp)	Tarla	Parcelă	Nr. topo	Observații / Referințe
1	pasune	DA	10	43	2858/1	-	
2	pasune	NU	365	22	796/5	-	

Lungime Segmente

1) Valorile lungimilor segmentelor sunt obținute din proiecție în plan.

Punct început	X / Y	Punct sfârșit	X / Y	Lungime segment (** (m)
1	358.100,55 384.274,177	2	358.098,701 384.304,114	29.994
2	358.098,701 384.304,114	3	358.098,687 384.304,628	0.514
3	358.098,687 384.304,628	4	358.098,668 384.305,317	0.689
4	358.098,668 384.305,317	5	358.089,985 384.304,188	8.756

Punct început	X / Y	Punct sfârșit	X / Y	Lungime segment (** (m)
5	358.089,985 384.304,188	6	358.086,244 384.303,522	3.8
6	358.086,244 384.303,522	7	358.086,289 384.302,671	0.852
7	358.086,289 384.302,671	8	358.087,76 384.275,259	27.451
8	358.087,76 384.275,259	1	358.100,55 384.274,177	12.836

** Lungimile segmentelor sunt determinate în planul de proiecție Stereo 70 și sunt rotunjite la 1 milimetru.

*** Distanța dintre puncte este formată din segmente cumulate ce sunt mai mici decât valoarea 1 milimetru.

Neutilizabil în Circuitul Civil

**DATE DESPRE IMOBILUL NR. 1531**

Oficiul de Cadastru și Publicitate Imobiliară GORJ
Biroul de Cadastru și Publicitate Imobiliară Targu Jiu

A. Partea I. Descrierea imobilului

TEREN Intravilan

Adresa: Loc. Dâmbova, Str Judeteana, Nr. 57, Jud. Gorj

Nr. Crt	Nr cadastral Nr. topografic	Suprafața* (mp)	Observații / Referințe
A1		Din acte: 3.688 Maturata: 3.792	Sector cadastral:68 Teren neimprejmuit;

Construcții

Crt	Nr cadastral Nr. topografic	Adresa	Observații / Referințe
A1.1	-C1	Loc. Dâmbova, Str Judeteana, Nr. 57, Jud. Gorj	Nr. niveluri:1; S. construita la sol:41 mp; S. construita desfasurata:41 mp;
A1.2	-C2	Loc. Dâmbova, Str Judeteana, Nr. 57, Jud. Gorj	Nr. niveluri:1; S. construita la sol:37 mp; S. construita desfasurata:37 mp;

B. Partea II. Proprietari și acte

Inscrieri privitoare la dreptul de proprietate și alte drepturi reale		Referințe
/		
Act Administrativ nr. 13436495, din 13/10/2006 emis de CJSDPAT GORJ (TITLU DE PROPRIETATE;);		
B1	Intabulare, drept de PROPRIETATE, dobandit prin Reconstituire, cota actuala 1/1, cota initiala 1/1 1) FÂRȚĂ N ION, LIPSA CNP; 2) FÂRȚĂ N GHEORGHE, LIPSA CNP; 3) FÂRȚĂ MARINA, LIPSA CNP; 4) CORNEA ELENA, LIPSA CNP;	A1
Act Administrativ nr. 1343614, din 03/07/2000 emis de CJSDPAT GORJ (TITLU DE PROPRIETATE;);		
B2	Intabulare, drept de PROPRIETATE, dobandit prin Reconstituire, cota actuala 1/1, cota initiala 1/1 1) FÎRȚĂ ION, LIPSA CNP; 2) CORNEA ELENA, LIPSA CNP; 3) FÎRȚĂ GHEORGHE, LIPSA CNP;	A1
Act Normativ nr. 7, din 13/03/1996 emis de PARLAMENTUL ROMÂNIEI (LEGE;);		
B3	Se noteaza suprapunerea reala a doua acte de proprietate asupra imobilului A1: Act Administrativ nr. 13436495, din 13/10/2006 emis de CJSDPAT GORJ, proprietari CORNEA ELENA, FÂRȚĂ N. ION, FÂRȚĂ N. GHEORGHE, FÂRȚĂ MARINA si Actul Administrativ nr. 1343614, din 03/07/2000 emis de CJSDPAT GORJ, proprietari FÎRȚĂ GHEORGHE, FÎRȚĂ ION, CORNEA ELENA	A1
Act Administrativ nr. 11540, din 28/10/2025 emis de PRIMARIA COMUNEI DRAGUTESTI (ADEVERINTA;);		
B4	Intabulare, drept de PROPRIETATE, dobandit prin Construire, cota actuala 1/1, cota initiala 1/1 1) FÎRȚĂ GHEORGHE, LIPSA CNP; 2) FÎRȚĂ ION, LIPSA CNP; 3) FÂRȚĂ N GHEORGHE, LIPSA CNP; 4) FÂRȚĂ MARINA, LIPSA CNP; 5) CORNEA ELENA, LIPSA CNP; 6) FÂRȚĂ N ION, LIPSA CNP;	A1.1, A1.2

C. Partea III. SARCINI .

Inscrieri privind dezmembramintele dreptului de proprietate, drepturi reale de garanție și sarcini	Referințe
NU SUNT	

Anexa Nr. 1 La Partea I

Teren

Nr cadastral	Suprafața (mp)*	Observații / Referințe
	Din acte: 3.688 Masurata: 3.792	

* Suprafața este determinată în planul de proiecție Stereo 70.

DETALII LINIARE IMOBIL



Date referitoare la teren

Crt	Categorie folosință	Intra vilan	Suprafața (mp)	Tarla	Parcelă	Nr. topo	Observații / Referințe
1	curți constructii	DA	709	43	2854	-	
2	arabil	DA	2.293	43	2856	-	
3	faneata	DA	347	43	2855	-	fâneață împadurită
4	vie	DA	443	43	2857	-	

Date referitoare la construcții

Crt	Număr	Destinație construcție	Supraf. (mp)	Situație juridică	Observații / Referințe
A1.1	-C1	construcții de locuințe	Din acte: 0 Masurata: 41	Cu acte	Nr. niveluri:1; S. construita la sol:41 mp; S. construita desfasurata:41 mp;
A1.2	-C2	construcții de locuințe	Din acte: 0 Masurata: 37	Cu acte	Nr. niveluri:1; S. construita la sol:37 mp; S. construita desfasurata:37 mp;

Lungime Segmente

1) Valorile lungimilor segmentelor sunt obținute din proiecție în plan.

Punct început	X / Y	Punct sfârșit	X / Y	Lungime segment (** (m)	Punct început	X / Y	Punct sfârșit	X / Y	Lungime segment (** (m)
---------------	-------	---------------	-------	-------------------------	---------------	-------	---------------	-------	-------------------------

Punct început	X / Y	Punct sfârșit	X / Y	Lungime segment (** (m)
1	358.099,604 384.401,81	2	358.095,511 384.408,402	7.759
3	358.090,276 384.419,285	4	358.089,003 384.421,764	2.787
5	358.086,788 384.426,079	6	358.083,294 384.432,149	7.004
7	358.076,345 384.427,268	8	358.070,338 384.422,549	7.639
9	358.059,554 384.414,24	10	358.062,602 384.408,735	6.292
11	358.069,349 384.395,381	12	358.072,402 384.389,34	6.769
13	358.077,881 384.378,825	14	358.081,534 384.371,076	8.567
15	358.090,561 384.348,365	16	358.092,436 384.343,649	5.075
17	358.093,828 384.340,159	18	358.095,996 384.332,848	7.626
19	358.099,458 384.321,176	20	358.101,474 384.312,165	9.234
21	358.102,884 384.305,865	22	358.102,991 384.305,308	0.567
23	358.133,175 384.310,07	24	358.133,162 384.310,249	0.179
25	358.132,552 384.318,939	26	358.121,893 384.353,594	36.257
27	358.116,833 384.364,971	28	358.106,739 384.387,295	24.5

Punct început	X / Y	Punct sfârșit	X / Y	Lungime segment (** (m)
2	358.095,511 384.408,402	3	358.090,276 384.419,285	12.077
4	358.089,003 384.421,764	5	358.086,788 384.426,079	4.85
6	358.083,294 384.432,149	7	358.076,345 384.427,268	8.492
8	358.070,338 384.422,549	9	358.059,554 384.414,24	13.614
10	358.062,602 384.408,735	11	358.069,349 384.395,381	14.962
12	358.072,402 384.389,34	13	358.077,881 384.378,825	11.857
14	358.081,534 384.371,076	15	358.090,561 384.348,365	24.439
16	358.092,436 384.343,649	17	358.093,828 384.340,159	3.757
18	358.095,996 384.332,848	19	358.099,458 384.321,176	12.175
20	358.101,474 384.312,165	21	358.102,884 384.305,865	6.456
22	358.102,991 384.305,308	23	358.133,175 384.310,07	30.557
24	358.133,162 384.310,249	25	358.132,552 384.318,939	8.711
26	358.121,893 384.353,594	27	358.116,833 384.364,971	12.451
28	358.106,739 384.387,295	1	358.099,604 384.401,81	16.174

** Lungimile segmentelor sunt determinate în planul de proiecție Stereo 70 și sunt rotunjite la 1 milimetru.

*** Distanța dintre puncte este formată din segmente cumulate ce sunt mai mici decât valoarea 1 milimetru.



DATE DESPRE IMOBILUL NR. 1533

Oficiul de Cadastru și Publicitate Imobiliară GORJ
Biroul de Cadastru și Publicitate Imobiliară Targu Jiu

A. Partea I. Descrierea imobilului

TEREN Intravilan

Nr. CF vechi:654
Nr. cadastral vechi:812

Adresa: Loc. Dâmbova, Str Judeteana, Nr. 53, Jud. Gorj

Nr. Crt	Nr cadastral Nr. topografic	Suprafața* (mp)	Observații / Referințe
A1	36451	Din acte: 2.124 Masurata: 2.066	Sector cadastral:68 Teren neimprejmut;

Construcții

Crt	Nr cadastral Nr. topografic	Adresa	Observații / Referințe
A1.1	36451-C1	Loc. Dâmbova, Str Judeteana, Nr. 53, Jud. Gorj	Nr. niveluri:1; S. construita la sol:66 mp; S. construita desfasurata:66 mp; Locuinta, regim inaltime P edificata in anul 1943
A1.2	36451-C2	Loc. Dâmbova, Str Judeteana, Nr. 53, Jud. Gorj	Nr. niveluri:1; S. construita la sol:60 mp; S. construita desfasurata:60 mp; Anexa, regim inaltime P edificata in anul 1943
A1.4	36451-C4	Loc. Dâmbova, Str Judeteana, Nr. 53, Jud. Gorj	Nr. niveluri:1; S. construita la sol:12 mp; S. construita desfasurata:12 mp; Anexa regim inaltime P
A1.5	36451-C5	Loc. Dâmbova, Str Judeteana, Nr. 53, Jud. Gorj	Nr. niveluri:1; S. construita la sol:43 mp; S. construita desfasurata:43 mp;

B. Partea II. Proprietari și acte

Inscrieri privitoare la dreptul de proprietate și alte drepturi reale		Referințe
3145 / 16/01/2025		
Act Notarial nr. 148, din 15/01/2025 emis de NP Davitoiu Raluca Nicolita;		
B4	Intabulare, drept de PROPRIETATEcu titlul de drept cumpărare, dobandit prin Conventie, cota actuala 1/1, cota initiala 1/1 1) OPROIU GHEORGHE 2) OPROIU IONELA-MIRABELA, bun comun;	A1, A1.1, A1.2
/		
Act Administrativ nr. 11540, din 28/10/2025 emis de PRIMARIA COMUNEI DRAGUTESTI (ADEVERINTA;);		
B5	Intabulare, drept de PROPRIETATE, dobandit prin Construire, cota actuala 1/1, cota initiala 1/1 1) OPROIU GHEORGHE 2) OPROIU IONELA-MIRABELA	A1.4, A1.5

C. Partea III. SARCINI .

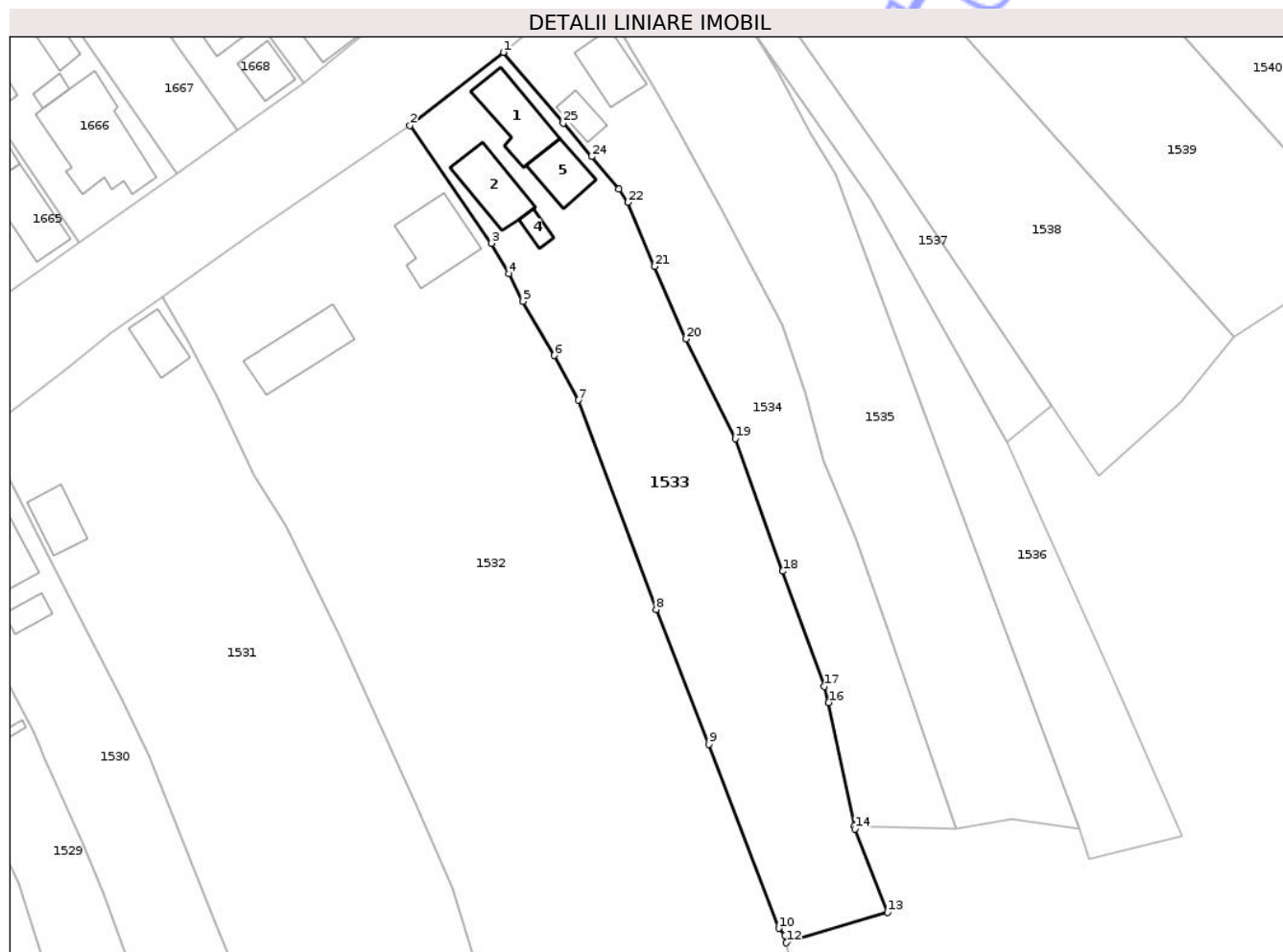
Inscrieri privind dezmembramintele dreptului de proprietate, drepturi reale de garanție și sarcini	Referințe
NU SUNT	

Anexa Nr. 1 La Partea I

Teren

Nr cadastral	Suprafața (mp)*	Observații / Referințe
36451	Din acte: 2.124 Masurata: 2.066	

* Suprafața este determinată în planul de proiecție Stereo 70.



Date referitoare la teren

Crt	Categorie folosință	Intra vilan	Suprafața (mp)	Tarla	Parcelă	Nr. topo	Observații / Referințe
1	curți constructii	DA	761	43	2845	-	
2	livada	DA	550	43	2846	-	
3	arabil	DA	327	43	2847	-	
4	vie	DA	428	43	2848	-	

Date referitoare la construcții

Crt	Număr	Destinație construcție	Supraf. (mp)	Situație juridică	Observații / Referințe
A1.1	36451-C1	construcții de locuințe	66	Cu acte	Nr. niveluri:1; S. construita la sol:66 mp; S. construita desfasurata:66 mp; Locuinta, regim inaltime P edificata in anul 1943
A1.2	36451-C2	construcții anexa	60	Cu acte	Nr. niveluri:1; S. construita la sol:60 mp; S. construita desfasurata:60 mp; Anexa, regim inaltime P edificata in anul 1943
A1.4	36451-C4	construcții anexa	Din acte: 0 Masurata: 12	Cu acte	Nr. niveluri:1; S. construita la sol:12 mp; S. construita desfasurata:12 mp; Anexa regim inaltime P
A1.5	36451-C5	construcții anexa	Din acte: 0 Masurata: 43	Cu acte	Nr. niveluri:1; S. construita la sol:43 mp; S. construita desfasurata:43 mp;

Lungime Segmente

1) Valorile lungimilor segmentelor sunt obținute din proiecție în plan.

Punct început	X / Y	Punct sfârșit	X / Y	Lungime segment (** (m)
1	358.128,628 384.464,688	2	358.116,215 384.454,979	15.759
3	358.127,072 384.439,303	4	358.129,368 384.435,22	4.684
5	358.131,251 384.431,555	6	358.135,383 384.424,355	8.301
7	358.138,653 384.418,405	8	358.148,944 384.390,562	29.684
9	358.155,992 384.372,606	10	358.165,297 384.348,145	26.171
11	358.166,093 384.347,179	12	358.166,276 384.346,225	0.971
13	358.179,739 384.350,256	14	358.175,406 384.361,372	11.931
15	358.175,323 384.361,774	16	358.171,903 384.378,195	16.773
17	358.171,333 384.380,316	18	358.165,807 384.395,648	16.297
19	358.159,513 384.413,281	20	358.152,937 384.426,572	14.829
21	358.148,754 384.436,195	22	358.145,226 384.444,722	9.228
23	358.144,021 384.446,474	24	358.140,368 384.450,809	5.669
25	358.136,599 384.455,282	1	358.128,628 384.464,688	12.329

Punct început	X / Y	Punct sfârșit	X / Y	Lungime segment (** (m)
2	358.116,215 384.454,979	3	358.127,072 384.439,303	19.069
4	358.129,368 384.435,22	5	358.131,251 384.431,555	4.12
6	358.135,383 384.424,355	7	358.138,653 384.418,405	6.789
8	358.148,944 384.390,562	9	358.155,992 384.372,606	19.29
10	358.165,297 384.348,145	11	358.166,093 384.347,179	1.252
12	358.166,276 384.346,225	13	358.179,739 384.350,256	14.054
14	358.175,406 384.361,372	15	358.175,323 384.361,774	0.41
16	358.171,903 384.378,195	17	358.171,333 384.380,316	2.196
18	358.165,807 384.395,648	19	358.159,513 384.413,281	18.723
20	358.152,937 384.426,572	21	358.148,754 384.436,195	10.493
22	358.145,226 384.444,722	23	358.144,021 384.446,474	2.126
24	358.140,368 384.450,809	25	358.136,599 384.455,282	5.849

** Lungimile segmentelor sunt determinate în planul de proiecție Stereo 70 și sunt rotunjite la 1 milimetru.

*** Distanța dintre puncte este formată din segmente cumulate ce sunt mai mici decât valoarea 1 milimetru.

**DATE DESPRE IMOBILUL NR. 1536**

Oficiul de Cadastru și Publicitate Imobiliară GORJ
Biroul de Cadastru și Publicitate Imobiliară Targu Jiu

A. Partea I. Descrierea imobilului

TEREN Necunoscut

Adresa: Loc. Dâmbova, Jud. Gorj

Nr. Crt	Nr cadastral Nr. topografic	Suprafața* (mp)	Observații / Referințe
A1		861	Sector cadastral:68 Teren neimprejmuit;

B. Partea II. Proprietari și acte

Inscrieri privitoare la dreptul de proprietate și alte drepturi reale	Referințe
/	
Act Administrativ nr. 11540, din 28/10/2025 emis de PRIMARIA COMUNEI DRAGUTESTI (ADEVERINTA;);	
B1	Inscrierea posesiei, drept de PROPRIETATE, dobandit prin Lege, cota actuala 1/1, cota initiala 1/1
	1) NEIDENTIFICAT NEIDENTIFICAT
Act Normativ nr. 7, din 13/03/1996 emis de PARLAMENTUL ROMANIEI (LEGE;);	
B2	Se notează mențiunea de proprietar neidentificat.

C. Partea III. SARCINI .

Inscrieri privind dezmembramintele dreptului de proprietate, drepturi reale de garanție și sarcini	Referințe
NU SUNT	

Anexa Nr. 1 La Partea I

Teren

Nr cadastral	Suprafața (mp)*	Observații / Referințe
	861	

* Suprafața este determinată în planul de proiecție Stereo 70.

DETALII LINIARE IMOBIL



Date referitoare la teren

Crt	Categorie folosință	Intra vilan	Suprafața (mp)	Tarla	Parcelă	Nr. topo	Observații / Referințe
1	faneata	DA	830	43	2841/2	-	
2	faneata	NU	31	22	796/7	-	

Lungime Segmente

1) Valorile lungimilor segmentelor sunt obținute din proiecție în plan.

Punct început	X / Y	Punct sfârșit	X / Y	Lungime segment (** (m)
1	358.195,588 384.412,893	2	358.177,51 384.445,1	36.934
2	358.177,51 384.445,1	3	358.161,79 384.467,7	27.53
3	358.161,79 384.467,7	4	358.165,165 384.462,206	6.448
4	358.165,165 384.462,206	5	358.169,45 384.453,976	9.279

Punct început	X / Y	Punct sfârșit	X / Y	Lungime segment (** (m)
5	358.169,45 384.453,976	6	358.172,804 384.448,486	6.433
6	358.172,804 384.448,486	7	358.184,787 384.416,48	34.176
7	358.184,787 384.416,48	8	358.205,282 384.361,352	58.814
8	358.205,282 384.361,352	9	358.206,606 384.357,359	4.207
9	358.206,606 384.357,359	10	358.219,023 384.360,479	12.803
10	358.219,023 384.360,479	11	358.209,586 384.381,586	23.121
11	358.209,586 384.381,586	1	358.195,588 384.412,893	34.294

** Lungimile segmentelor sunt determinate în planul de proiecție Stereo 70 și sunt rotunjite la 1 milimetru.

*** Distanța dintre puncte este formată din segmente cumulate ce sunt mai mici decât valoarea 1 milimetru.

Neutilizabil în Circuitul Civil

**DATE DESPRE IMOBILUL NR. 1538**

Oficiul de Cadastru și Publicitate Imobiliară GORJ
Biroul de Cadastru și Publicitate Imobiliară Targu Jiu

A. Partea I. Descrierea imobilului

TEREN Intravilan

Adresa: Loc. Dâmbova, Str Judeteana, Jud. Gorj

Nr. Crt	Nr cadastral Nr. topografic	Suprafața* (mp)	Observații / Referințe
A1	38291	1.790	Sector cadastral:68 Teren neimprejmuit;

B. Partea II. Proprietari și acte

Inscrieri privitoare la dreptul de proprietate și alte drepturi reale	Referințe
6898 / 26/01/2023	
Act Notarial nr. 231, din 25/01/2023 emis de NP Deaconu CLAUDIA-GEORGIANA (; Contract de donație);	
B4	A1
Intabulare, drept de PROPRIETATE, cu titlu de drept donație, dobandit prin Conventie, cota actuala 1/1, cota initiala 1/1 1) UNGUREANU VERGINA, bun propriu;	

C. Partea III. SARCINI .

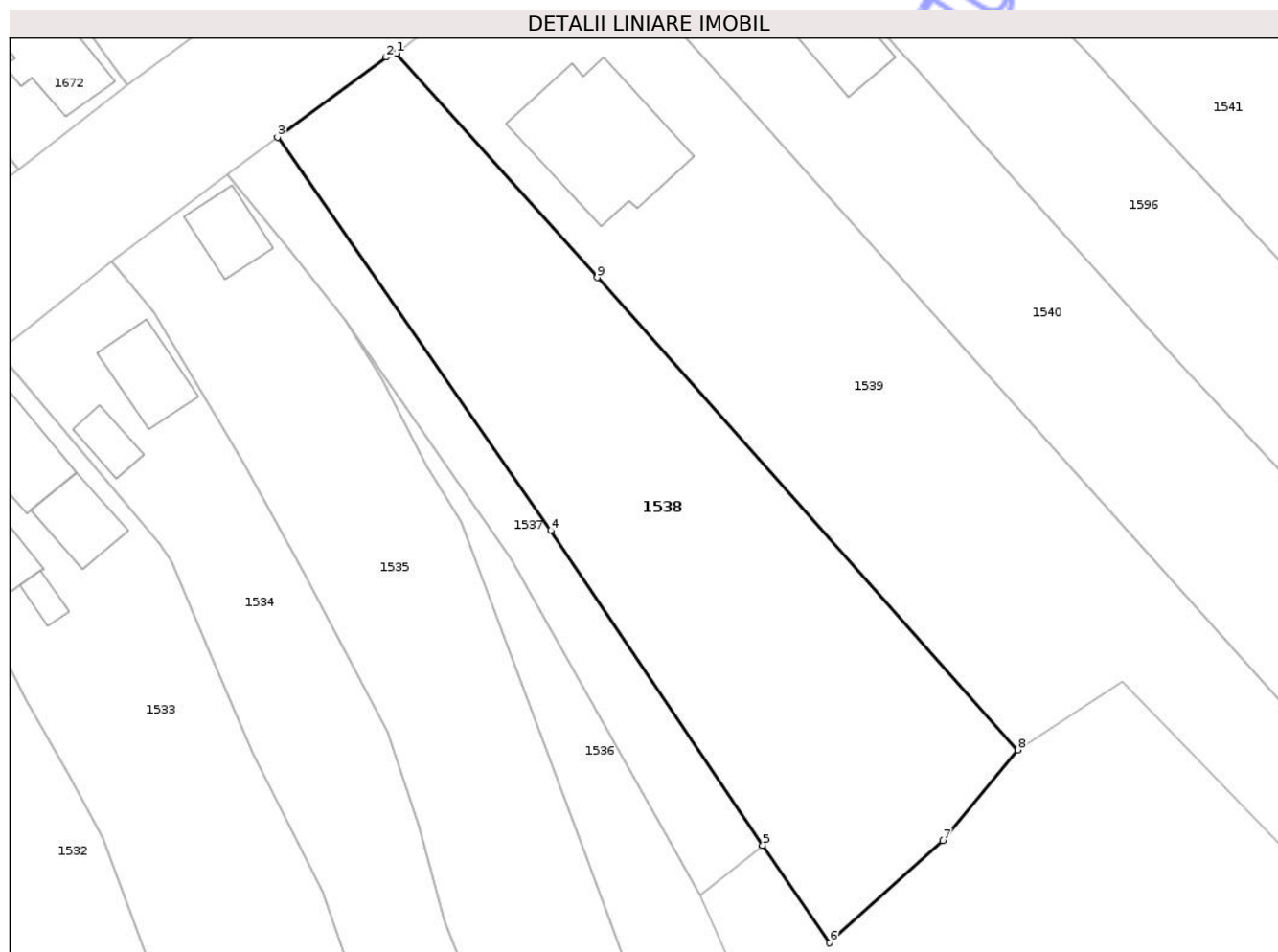
Inscrieri privind dezmembramintele dreptului de proprietate, drepturi reale de garanție și sarcini	Referințe
NU SUNT	

Anexa Nr. 1 La Partea I

Teren

Nr cadastral	Suprafața (mp)*	Observații / Referințe
38291	1.790	

* Suprafața este determinată în planul de proiecție Stereo 70.



Date referitoare la teren

Crt	Categorie folosință	Intra vilan	Suprafața (mp)	Tarla	Parcelă	Nr. topo	Observații / Referințe
1	arabil	DA	1.790	43	2838	-	

Lungime Segmente

1) Valorile lungimilor segmentelor sunt obținute din proiecție în plan.

Punct început	X / Y	Punct sfârșit	X / Y	Lungime segment (** (m)
1	358.166,579 384.493,21	2	358.165,624 384.492,836	1.026
2	358.165,624 384.492,836	3	358.155,258 384.485,212	12.868
3	358.155,258 384.485,212	4	358.181,32 384.447,72	45.66
4	358.181,32 384.447,72	5	358.201,54 384.417,72	36.178
5	358.201,54 384.417,72	6	358.207,918 384.408,419	11.278

Punct început	X / Y	Punct sfârșit	X / Y	Lungime segment (** (m)
6	358.207,918 384.408,419	7	358.218,716 384.418,157	14.54
7	358.218,716 384.418,157	8	358.225,872 384.426,801	11.222
8	358.225,872 384.426,801	9	358.185,735 384.471,826	60.318
9	358.185,735 384.471,826	1	358.166,579 384.493,21	28.709

** Lungimile segmentelor sunt determinate în planul de proiecție Stereo 70 și sunt rotunjite la 1 milimetru.

*** Distanța dintre puncte este formată din segmente cumulate ce sunt mai mici decât valoarea 1 milimetru.

Neutilizabil în Circuitul Civil

**DATE DESPRE IMOBILUL NR. 1544**

Oficiul de Cadastru și Publicitate Imobiliară GORJ
Biroul de Cadastru și Publicitate Imobiliară Targu Jiu

A. Partea I. Descrierea imobilului

TEREN Intravilan

Adresa: Loc. Dâmbova, Str Judeteana, Nr. 35, Jud. Gorj

Nr. Crt	Nr cadastral Nr. topografic	Suprafața* (mp)	Observații / Referințe
A1		4.272	Sector cadastral:68 Teren neimprejmuit;

B. Partea II. Proprietari și acte

Inscrieri privitoare la dreptul de proprietate și alte drepturi reale	Referințe
/	
Act Administrativ nr. 11540, din 28/10/2025 emis de PRIMARIA COMUNEI DRAGUTESTI (ADEVERINTA;);	
B1	Inscrierea posesiei, drept de PROPRIETATE, dobandit prin Lege, cota actuala 1/1, cota initiala 1/1 1) NEIDENTIFICAT NEIDENTIFICAT
Act Normativ nr. 7, din 13/03/1996 emis de PARLAMENTUL ROMANIEI (LEGE;);	
B2	Se notează mențiunea de proprietar neidentificat.

C. Partea III. SARCINI .

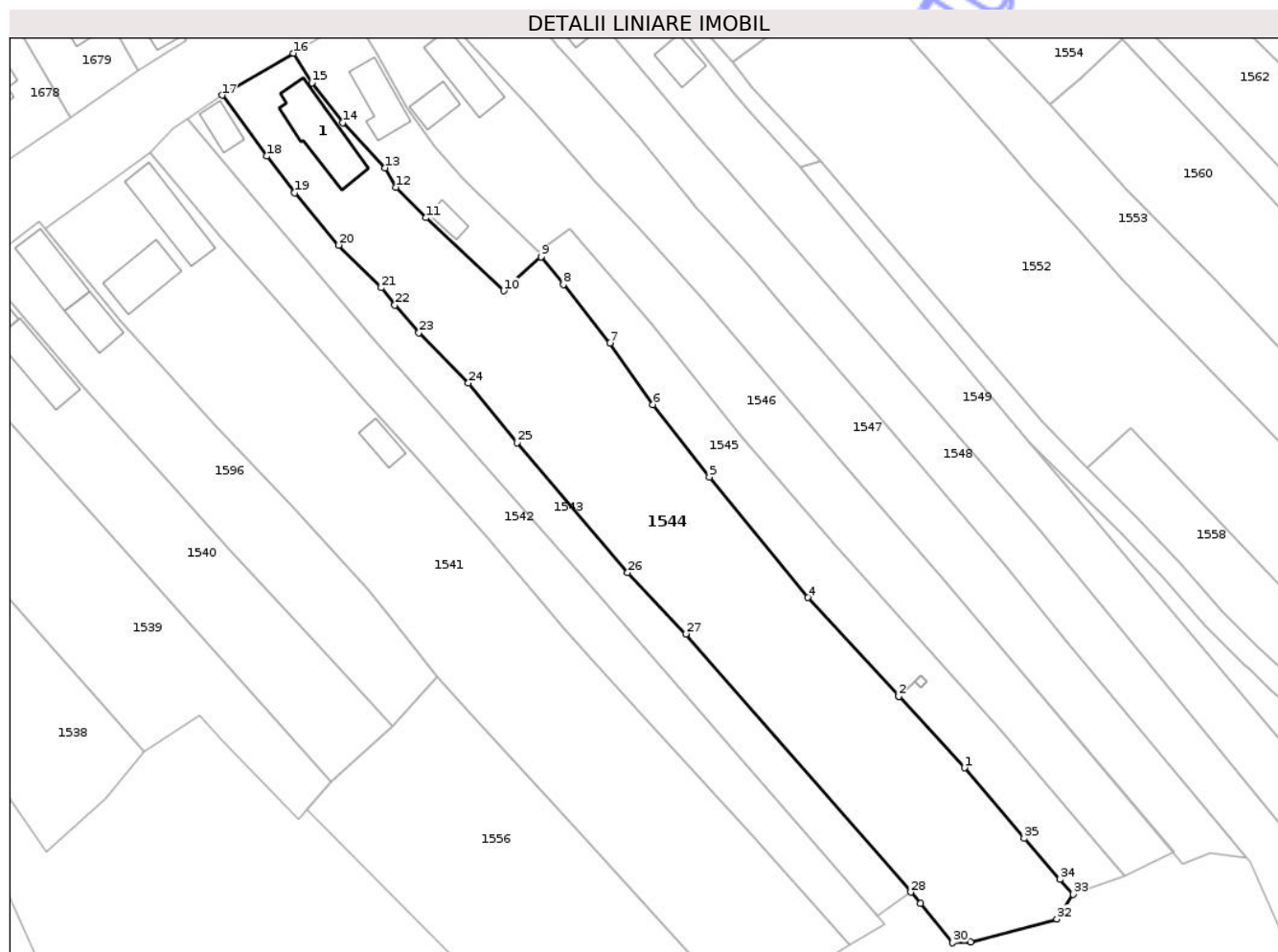
Inscrieri privind dezmembramintele dreptului de proprietate, drepturi reale de garanție și sarcini	Referințe
NU SUNT	

Anexa Nr. 1 La Partea I

Teren

Nr cadastral	Suprafața (mp)*	Observații / Referințe
	4.272	

* Suprafața este determinată în planul de proiecție Stereo 70.



Date referitoare la teren

Crt	Categorie folosință	Intravilan	Suprafața (mp)	Tarla	Parcelă	Nr. topo	Observații / Referințe
1	curți constructii	DA	562	43	2818	-	
2	arabil	DA	3.060	43	2815,2816	-	
3	vie	DA	650	43	2817	-	

Date referitoare la construcții

Crt	Număr	Destinație construcție	Supraf. (mp)	Situație juridică	Observații / Referințe
A1.1	-C1	construcții de locuințe	Din acte: 0 Masurata: 133	Fara acte	Nr. niveluri:1; S. construita la sol:133 mp; S. construita desfasurata:133 mp;

Lungime Segmente

1) Valorile lungimilor segmentelor sunt obținute din proiecție în plan.

Punct început	X / Y	Punct sfârșit	X / Y	Lungime segment (** (m)	Punct început	X / Y	Punct sfârșit	X / Y	Lungime segment (** (m)
1	358.375,506 384.423,814	2	358.363,511 384.436,849	17.714	2	358.363,511 384.436,849	3	358.363,509 384.436,853	0.004
3	358.363,509 384.436,853	4	358.346,954 384.454,847	24.451	4	358.346,954 384.454,847	5	358.328,954 384.476,843	28.422

Punct început	X / Y	Punct sfârșit	X / Y	Lungime segment (** (m)
5	358.328,954 384.476,843	6	358.318,644 384.490,019	16.73
7	358.310,776 384.501,201	8	358.302,297 384.511,887	13.641
9	358.298,244 384.516,941	10	358.291,45 384.510,744	9.196
11	358.277,238 384.524,075	12	358.271,809 384.529,666	7.793
13	358.269,804 384.533,161	14	358.262,071 384.541,403	11.302
15	358.256,443 384.548,684	16	358.253,054 384.554,065	6.359
17	358.240,072 384.546,396	18	358.248,224 384.535,296	13.772
19	358.253,32 384.528,616	20	358.261,346 384.519,101	12.448
21	358.269,113 384.511,295	22	358.271,596 384.508,194	3.973
23	358.275,986 384.503,142	24	358.285,007 384.493,937	12.888
25	358.293,911 384.483,104	26	358.314,06 384.459,385	31.122
27	358.324,649 384.448,213	28	358.365,693 384.401,144	62.451
29	358.367,455 384.399,124	30	358.373,353 384.391,924	9.307
31	358.376,637 384.392,098	32	358.392,353 384.396,25	16.255
33	358.395,316 384.400,754	34	358.392,908 384.403,497	3.65
35	358.386,368 384.410,936	1	358.375,506 384.423,814	16.847

Punct început	X / Y	Punct sfârșit	X / Y	Lungime segment (** (m)
6	358.318,644 384.490,019	7	358.310,776 384.501,201	13.673
8	358.302,297 384.511,887	9	358.298,244 384.516,941	6.478
10	358.291,45 384.510,744	11	358.277,238 384.524,075	19.486
12	358.271,809 384.529,666	13	358.269,804 384.533,161	4.029
14	358.262,071 384.541,403	15	358.256,443 384.548,684	9.203
16	358.253,054 384.554,065	17	358.240,072 384.546,396	15.078
18	358.248,224 384.535,296	19	358.253,32 384.528,616	8.402
20	358.261,346 384.519,101	21	358.269,113 384.511,295	11.012
22	358.271,596 384.508,194	23	358.275,986 384.503,142	6.693
24	358.285,007 384.493,937	25	358.293,911 384.483,104	14.023
26	358.314,06 384.459,385	27	358.324,649 384.448,213	15.393
28	358.365,693 384.401,144	29	358.367,455 384.399,124	2.68
30	358.373,353 384.391,924	31	358.376,637 384.392,098	3.289
32	358.392,353 384.396,25	33	358.395,316 384.400,754	5.391
34	358.392,908 384.403,497	35	358.386,368 384.410,936	9.905

** Lungimile segmentelor sunt determinate în planul de proiecție Stereo 70 și sunt rotunjite la 1 milimetru.

*** Distanța dintre puncte este formată din segmente cumulate ce sunt mai mici decât valoarea 1 milimetru.

**DATE DESPRE IMOBILUL NR. 1550**

Oficiul de Cadastru și Publicitate Imobiliară GORJ
Biroul de Cadastru și Publicitate Imobiliară Targu Jiu

A. Partea I. Descrierea imobilului

TEREN Intravilan

Adresa: Loc. Dâmbova, Jud. Gorj, D.v. 10

Nr. Crt	Nr cadastral Nr. topografic	Suprafața* (mp)	Observații / Referințe
A1	37370	212	Sector cadastral:68 Teren neimprejmuit;

B. Partea II. Proprietari și acte

Inscrieri privitoare la dreptul de proprietate și alte drepturi reale	Referințe
70228 / 11/10/2018	
Act Administrativ nr. 64, din 31/07/2018 emis de Consiliul Local al comunei Drăguțești (; act administrativ nr 8359 din 08.10.2018, emis de Primăria comunei Drăguțești;act administrativ nr 12517 din 19.09.2018, emis de Instituția Prefectului-Județul Gorj);	
B1	A1
Intabulare, drept de PROPRIETATE_publică, dobândit prin Lege, cota actuala 1/1, cota initiala 1/1	
1) COMUNA DRĂGUȚEȘTI, CIF:4510436, bun propriu	

C. Partea III. SARCINI .

Inscrieri privind dezmembramintele dreptului de proprietate, drepturi reale de garanție și sarcini	Referințe
NU SUNT	

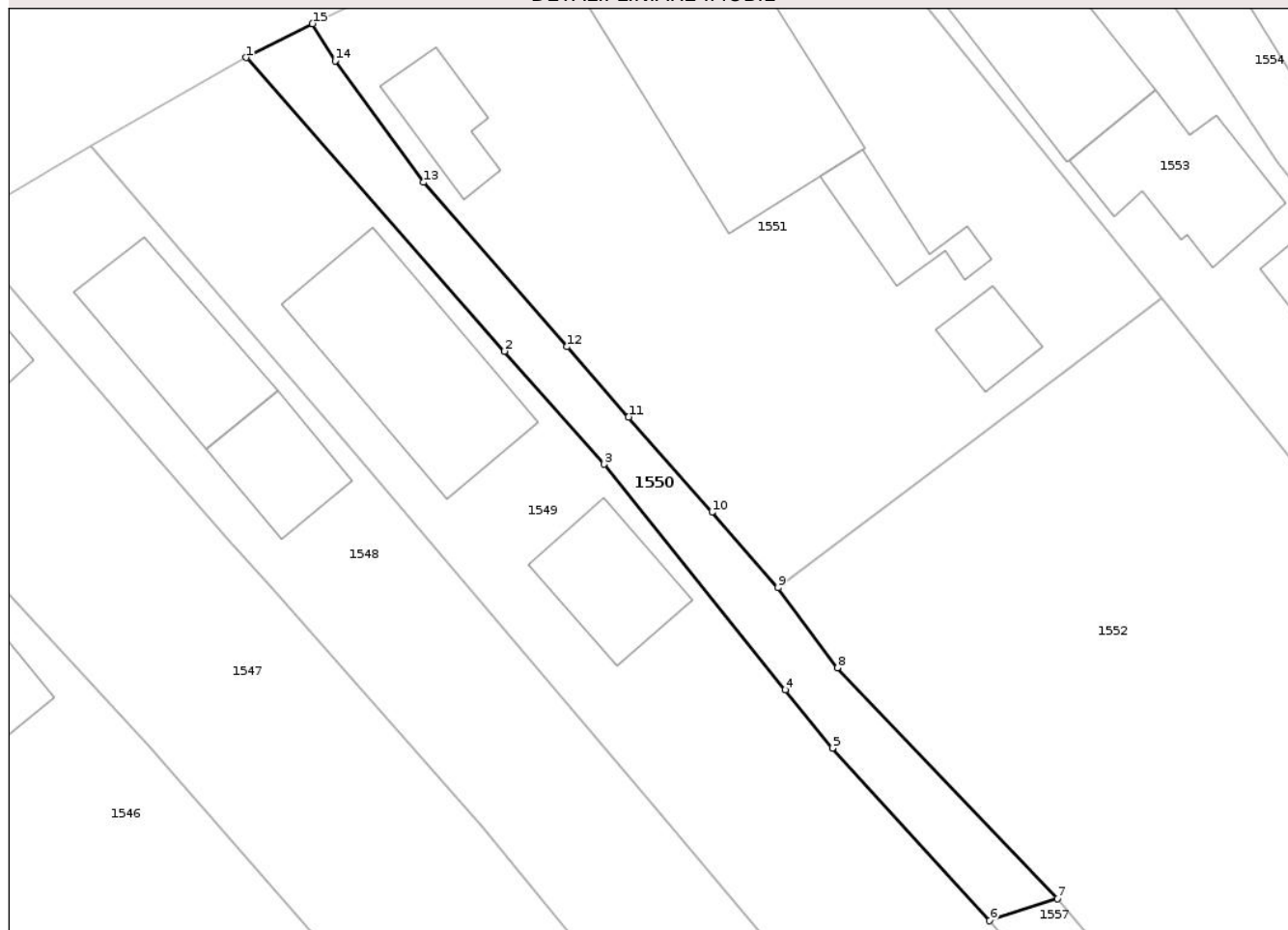
Anexa Nr. 1 La Partea I

Teren

Nr cadastral	Suprafața (mp)*	Observații / Referințe
37370	212	

* Suprafața este determinată în planul de proiecție Stereo 70.

DETALII LINIARE IMOBIL



Date referitoare la teren

Crt	Categorie folosință	Intra vilan	Suprafața (mp)	Tarla	Parcelă	Nr. topo	Observații / Referințe
1	drum	DA	212	43	2800	-	

Lungime Segmente

1) Valorile lungimilor segmentelor sunt obținute din proiecție în plan.

Punct început	X / Y	Punct sfârșit	X / Y	Lungime segment (** (m)
1	358.302,666 384.582,856	2	358.317,544 384.565,97	22.505
2	358.317,544 384.565,97	3	358.323,28 384.559,46	8.677
3	358.323,28 384.559,46	4	358.333,715 384.546,492	16.645
4	358.333,715 384.546,492	5	358.336,42 384.543,13	4.315
5	358.336,42 384.543,13	6	358.345,484 384.533,2	13.445

Punct început	X / Y	Punct sfârșit	X / Y	Lungime segment (** (m)
6	358.345,484 384.533,2	7	358.349,375 384.534,468	4.092
7	358.349,375 384.534,468	8	358.336,72 384.547,75	18.346
8	358.336,72 384.547,75	9	358.333,296 384.552,348	5.733
9	358.333,296 384.552,348	10	358.329,49 384.556,696	5.778
10	358.329,49 384.556,696	11	358.324,69 384.562,18	7.288
11	358.324,69 384.562,18	12	358.321,149 384.566,224	5.375
12	358.321,149 384.566,224	13	358.312,87 384.575,68	12.568
13	358.312,87 384.575,68	14	358.307,78 384.582,67	8.647
14	358.307,78 384.582,67	15	358.306,482 384.584,804	2.498
15	358.306,482 384.584,804	1	358.302,666 384.582,856	4.284

** Lungimile segmentelor sunt determinate în planul de proiecție Stereo 70 și sunt rotunjite la 1 milimetru.

*** Distanța dintre puncte este formată din segmente cumulate ce sunt mai mici decât valoarea 1 milimetru.



DATE DESPRE IMOBILUL NR. 1553

Oficiul de Cadastru și Publicitate Imobiliară GORJ
Biroul de Cadastru și Publicitate Imobiliară Targu Jiu

A. Partea I. Descrierea imobilului

TEREN Intravilan

Adresa: Loc. Dâmbova, Str Judeteana, Nr. 21, Jud. Gorj

Nr. Crt	Nr cadastral Nr. topografic	Suprafața* (mp)	Observații / Referințe
A1	38415	Din acte: 1.946 Masurata: 2.043	Sector cadastral:68 Teren imprejmuit;

Construcții

Crt	Nr cadastral Nr. topografic	Adresa	Observații / Referințe
A1.1	38415-C1	Loc. Dâmbova, Str Judeteana, Nr. 21, Jud. Gorj	Nr. niveluri:1; S. construita la sol:91 mp; S. construita desfasurata:91 mp; locuinta din caramida,acoperita cu tigla, edificata in anul 1990
A1.2	38415-C2	Loc. Dâmbova, Str Judeteana, Nr. 21, Jud. Gorj	Nr. niveluri:1; S. construita la sol:61 mp; S. construita desfasurata:61 mp; anexa bucatarie vara si centrala termica din caramida acoperita cu tigla edificata in anul 1990
A1.3	38415-C3	Loc. Dâmbova, Str Judeteana, Nr. 21, Jud. Gorj	Nr. niveluri:1; S. construita la sol:13 mp; S. construita desfasurata:13 mp; anexa din caramida, acoperita cu tabla, edificata in anul 1990

B. Partea II. Proprietari și acte

Inscrieri privitoare la dreptul de proprietate și alte drepturi reale	Referințe	
37295 / 15/02/2023		
Act Administrativ nr. 100317, din 10/05/1993 emis de C.J.P.S.D.P.A.T GORJ (; act administrativ nr 5968 din 02.08.1974, emis de CONSILIUL POPULAR BUMBESTI JIU;act administrativ nr 1692 din 14.02.2023, emis de PRIMARIA DRAGUTESTI);		
B1	Intabulare, drept de PROPRIETATE, dobandit prin Constituire, cota actuala 1/1, cota initiala 1/1 1) TOBĂ GHEORGHE	A1
/		
Act Normativ nr. 7, din 13/03/1996 emis de PARLAMENTUL ROMANIEI (LEGE;);		
B2	Intabulare, drept de PROPRIETATE, dobandit prin Lege, cota actuala 1/1, cota initiala 1/1 1) NEIDENTIFICAT NEIDENTIFICAT	A1
37295 / 15/02/2023		
Act Administrativ nr. 100317, din 10/05/1993 emis de C.J.P.S.D.P.A.T GORJ (; act administrativ nr 5968 din 02.08.1974, emis de CONSILIUL POPULAR BUMBESTI JIU;act administrativ nr 1692 din 14.02.2023, emis de PRIMARIA DRAGUTESTI);		
B2	Intabulare, drept de PROPRIETATE, dobandit prin Lege, cota actuala 1/1, cota initiala 1/1 1) TOBĂ GHEORGHE 2) TOBĂ MARIA, bun comun;	A1.1, A1.2, A1.3
/		
Act Administrativ nr. 11540, din 28/10/2025 emis de PRIMARIA COMUNEI DRAGUTESTI (ADEVERINTA;);		
B3	se notează posesia faptică asupra suprafeței de 96 mp în favoarea lui: 1) TOBĂ GHEORGHE 2) TOBĂ MARIA, bun comun;	A1

C. Partea III. SARCINI .

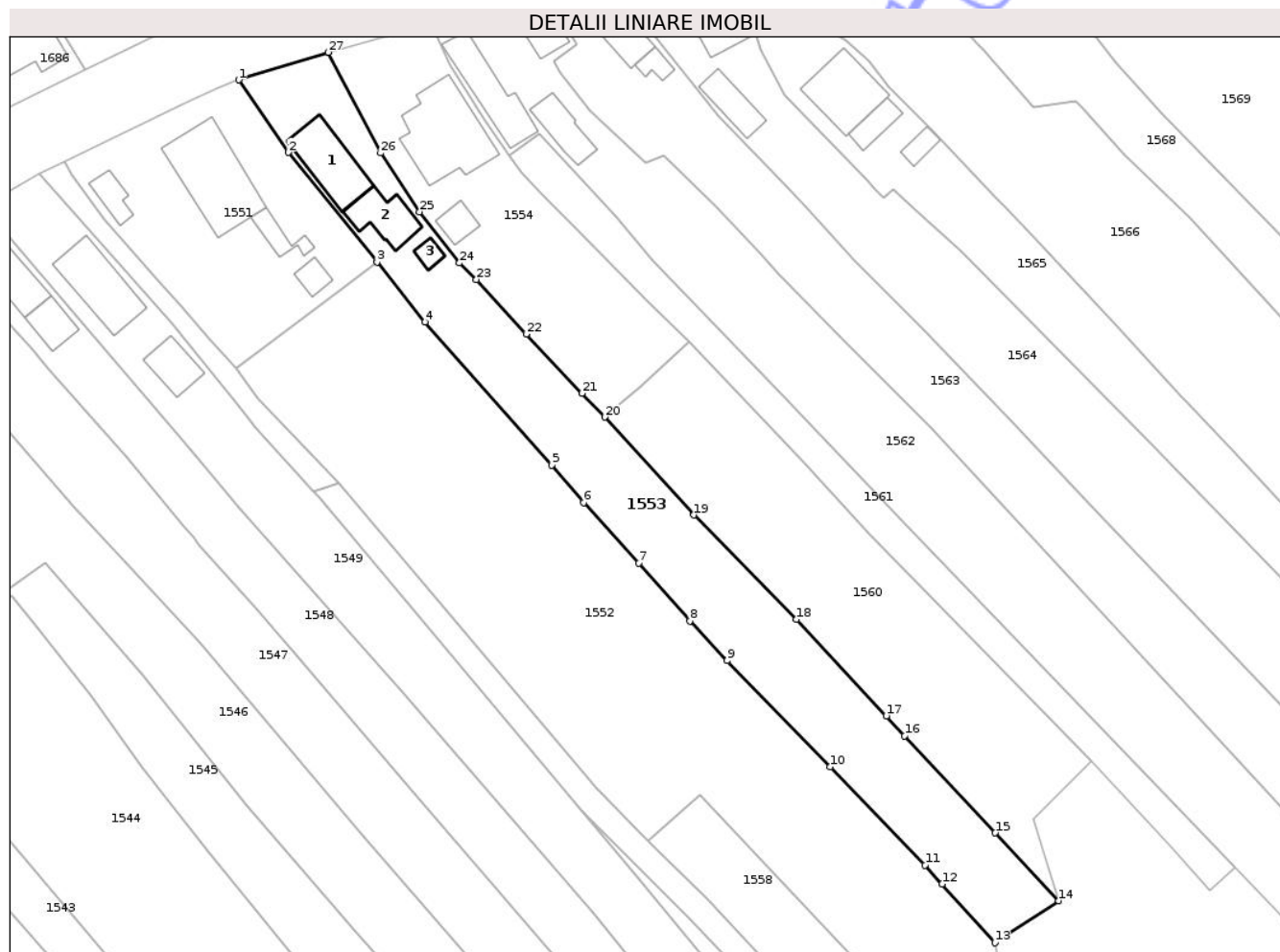
Inscrieri privind dezmembramentele dreptului de proprietate, drepturi reale de garanție și sarcini	Referințe
NU SUNT	

Anexa Nr. 1 La Partea I

Teren

Nr cadastral	Suprafața (mp)*	Observații / Referințe
38415	Din acte: 1.946 Masurata: 2.043	

* Suprafața este determinată în planul de proiecție Stereo 70.



Date referitoare la teren

Crt	Categorie folosință	Intra vilan	Suprafața (mp)	Tarla	Parcelă	Nr. topo	Observații / Referințe
1	curți constructii	DA	835	42	2792/1, 2793/1	-	
2	arabil	DA	758	42	2794/1	-	
3	vie	DA	293	42	2794/2	-	
4	faneata	DA	157	42	2794/3	-	

Date referitoare la construcții

Crt	Număr	Destinație construcție	Supraf. (mp)	Situație juridică	Observații / Referințe
A1.1	38415-C1	construcții de locuințe	91	Cu acte	Nr. niveluri:1; S. construita la sol:91 mp; S. construita desfasurata:91 mp; locuinta din caramida,acoperita cu tigla, edificata in anul 1990
A1.2	38415-C2	construcții anexa	61	Cu acte	Nr. niveluri:1; S. construita la sol:61 mp; S. construita desfasurata:61 mp; anexa bucatarie vara si centrala termica din caramida acoperita cu tigla edificata in anul 1990
A1.3	38415-C3	construcții anexa	13	Cu acte	Nr. niveluri:1; S. construita la sol:13 mp; S. construita desfasurata:13 mp; anexa din caramida, acoperita cu tabla, edificata in anul 1990

Lungime Segmente

1) Valorile lungimilor segmentelor sunt obținute din proiecție în plan.

Punct început	X / Y	Punct sfârșit	X / Y	Lungime segment (** (m)
1	358.333,769 384.597,498	2	358.341,528 384.586,173	13.728
3	358.355,415 384.569,037	4	358.362,951 384.559,629	12.054
5	358.382,717 384.537,231	6	358.387,74 384.531,409	7.689
7	358.396,373 384.521,942	8	358.404,342 384.512,873	12.073
9	358.410,19 384.506,68	10	358.426,277 384.490,075	23.12
11	358.441,149 384.474,724	12	358.443,816 384.471,747	3.997
13	358.452,043 384.462,562	14	358.462,049 384.469,141	11.975
15	358.452,118 384.479,735	16	358.437,958 384.494,941	20.778
17	358.435,074 384.498,037	18	358.421,008 384.513,143	20.641
19	358.404,963 384.529,445	20	358.391,015 384.544,773	20.724
21	358.387,499 384.548,494	22	358.378,758 384.557,739	12.723
23	358.370,968 384.566,294	24	358.368,321 384.568,879	3.7
25	358.362,059 384.576,857	26	358.355,975 384.586,057	11.03
27	358.347,757 384.601,808	1	358.333,769 384.597,498	14.637

Punct început	X / Y	Punct sfârșit	X / Y	Lungime segment (** (m)
2	358.341,528 384.586,173	3	358.355,415 384.569,037	22.057
4	358.362,951 384.559,629	5	358.382,717 384.537,231	29.872
6	358.387,74 384.531,409	7	358.396,373 384.521,942	12.812
8	358.404,342 384.512,873	9	358.410,19 384.506,68	8.518
10	358.426,277 384.490,075	11	358.441,149 384.474,724	21.374
12	358.443,816 384.471,747	13	358.452,043 384.462,562	12.331
14	358.462,049 384.469,141	15	358.452,118 384.479,735	14.521
16	358.437,958 384.494,941	17	358.435,074 384.498,037	4.231
18	358.421,008 384.513,143	19	358.404,963 384.529,445	22.874
20	358.391,015 384.544,773	21	358.387,499 384.548,494	5.119
22	358.378,758 384.557,739	23	358.370,968 384.566,294	11.57
24	358.368,321 384.568,879	25	358.362,059 384.576,857	10.142
26	358.355,975 384.586,057	27	358.347,757 384.601,808	17.766

** Lungimile segmentelor sunt determinate în planul de proiecție Stereo 70 și sunt rotunjite la 1 milimetru.

*** Distanța dintre puncte este formată din segmente cumulate ce sunt mai mici decât valoarea 1 milimetru.



DATE DESPRE IMOBILUL NR. 1554

Oficiul de Cadastru și Publicitate Imobiliară GORJ
Biroul de Cadastru și Publicitate Imobiliară Targu Jiu

A. Partea I. Descrierea imobilului

TEREN Intravilan

Nr. CF vechi:788
Nr. cadastral vechi:927

Adresa: Loc. Dâmbova, Str Judeteana, Nr. 19, Jud. Gorj

Nr. Crt	Nr cadastral Nr. topografic	Suprafața* (mp)	Observații / Referințe
A1	36240	Din acte: 1.115 Masurata: 1.146	Sector cadastral:68 Teren imprejmuit;

Construcții

Crt	Nr cadastral Nr. topografic	Adresa	Observații / Referințe
A1.1	36240-C1	Loc. Dâmbova, Str Judeteana, Nr. 19, Jud. Gorj	Nr. niveluri:2; S. construita la sol:151 mp; S. construita desfasurata:302 mp;
A1.2	36240-C2	Loc. Dâmbova, Str Judeteana, Nr. 19, Jud. Gorj	Nr. niveluri:1; S. construita la sol:25 mp; S. construita desfasurata:25 mp;

B. Partea II. Proprietari și acte

Inscrieri privitoare la dreptul de proprietate și alte drepturi reale	Referințe
31978 / 19/08/2008	
Titlu Proprietate nr. 1323778, din 24/01/1996 emis de CJ Gorj;	
B1	A1
Intabulare, drept de PROPRIETATE, dobandit prin Constituire, cota actuala 1/1, cota initiala 1/1 1) VĂCĂROIU DANIEL-DOREL, bun propriu; OBSERVATII: (provenita din conversia CF 788)	
Act Notarial nr. 988, din 21/08/1991 (; contract de întreținere autentificat sub nr. 9053/08.11.1991);	
B2	A1.1, A1.2
Intabulare, drept de PROPRIETATEcu titlul de drept întreținere, dobandit prin Conventie, cota actuala 1/1, cota initiala 1/1 1) VĂCĂROIU DANIEL-DOREL, bun propriu;	
67269 / 10/07/2024	
Act Administrativ nr. certificat, din 09/07/2024 emis de JUDECĂTORIA TG-JIU în dosar nr. 15644/318/2022;	
B4	A1, A1.1, A1.2
se notează litigiul având ca părți: reclamant-VĂCĂROIU DANIEL-DOREL, pârâți: BANGĂU ROMICĂ și BANGĂU DANIELA, iar ca obiect revendicare imobiliară și obligarea pârâților să-și retragă limita proprietății lor e se învecinează cu terenul cu număr cadastral 36240 al comunei Dănești proprietatea reclamantului	

C. Partea III. SARCINI .

Inscrieri privind dezmembramintele dreptului de proprietate, drepturi reale de garanție și sarcini	Referințe
NU SUNT	

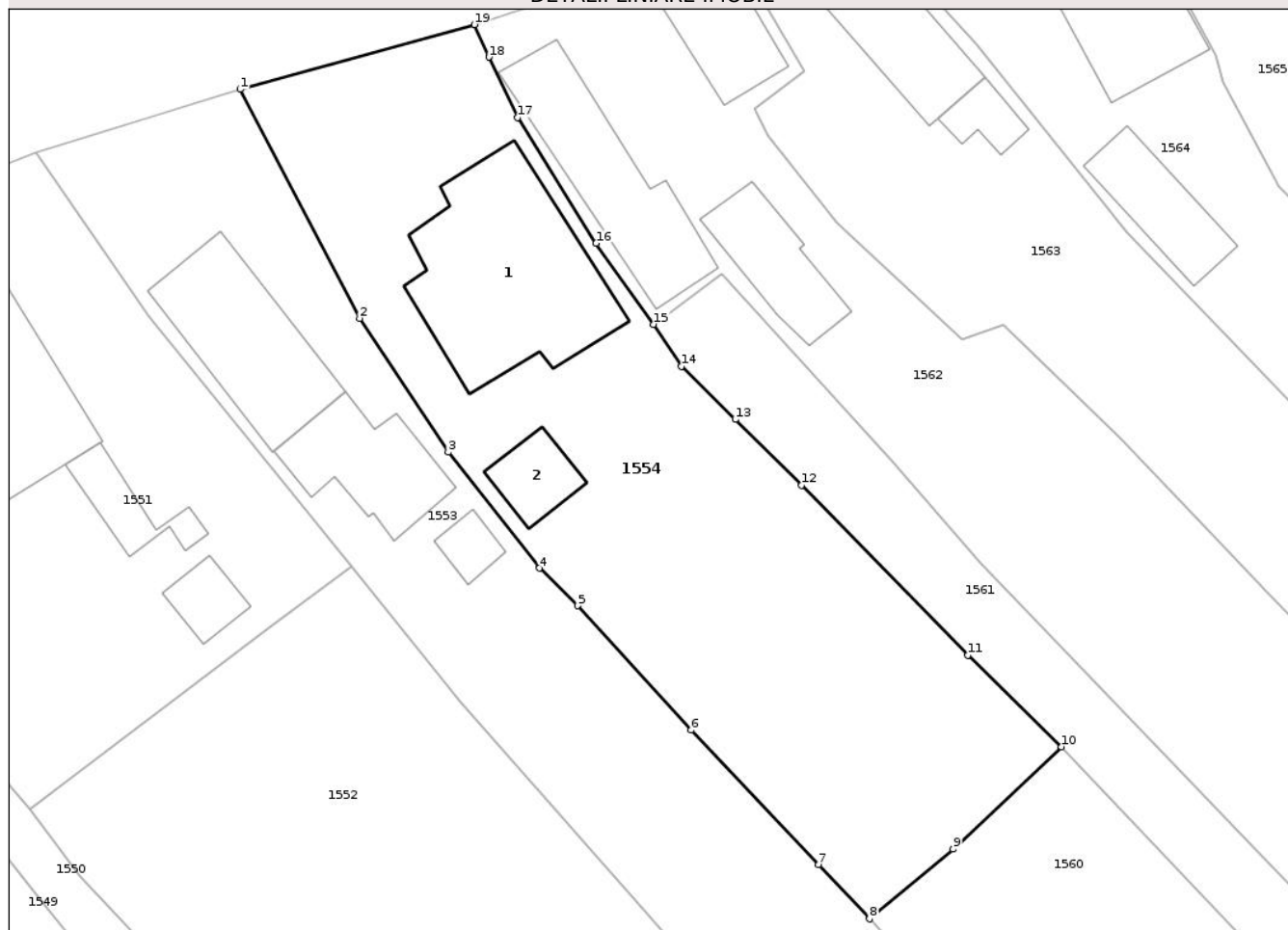
Anexa Nr. 1 La Partea I

Teren

Nr cadastral	Suprafața (mp)*	Observații / Referințe
36240	Din acte: 1.115 Masurata: 1.146	

* Suprafața este determinată în planul de proiecție Stereo 70.

DETALII LINIARE IMOBIL



Date referitoare la teren

Crt	Categorie folosință	Intra vilan	Suprafața (mp)	Tarla	Parcelă	Nr. topo	Observații / Referințe
1	curți constructii	DA	1.030	42	2792	-	
2	vie	DA	116	42	2793	-	

Date referitoare la construcții

Crt	Număr	Destinație construcție	Supraf. (mp)	Situație juridică	Observații / Referințe
A1.1	36240-C1	construcții de locuințe	Din acte: 0 Masurata: 151	Cu acte	Nr. niveluri:2; S. construita la sol:151 mp; S. construita desfasurata:302 mp;
A1.2	36240-C2	construcții anexa	Din acte: 0 Masurata: 25	Cu acte	Nr. niveluri:1; S. construita la sol:25 mp; S. construita desfasurata:25 mp;

Lungime Segmente

1) Valorile lungimilor segmentelor sunt obținute din proiecție în plan.

Punct început	X / Y	Punct sfârșit	X / Y	Lungime segment (** (m)
1	358.347,757 384.601,808	2	358.355,975 384.586,057	17.766

Punct început	X / Y	Punct sfârșit	X / Y	Lungime segment (** (m)
2	358.355,975 384.586,057	3	358.362,059 384.576,857	11.03
3	358.362,059 384.576,857	4	358.368,321 384.568,879	10.142
4	358.368,321 384.568,879	5	358.370,968 384.566,294	3.7
5	358.370,968 384.566,294	6	358.378,758 384.557,739	11.57
6	358.378,758 384.557,739	7	358.387,499 384.548,494	12.723
7	358.387,499 384.548,494	8	358.391,015 384.544,773	5.119
8	358.391,015 384.544,773	9	358.396,759 384.549,559	7.477
9	358.396,759 384.549,559	10	358.404,212 384.556,607	10.258
10	358.404,212 384.556,607	11	358.397,772 384.562,885	8.994
11	358.397,772 384.562,885	12	358.386,347 384.574,591	16.357
12	358.386,347 384.574,591	13	358.381,786 384.579,104	6.416
13	358.381,786 384.579,104	14	358.378,089 384.582,761	5.2
14	358.378,089 384.582,761	15	358.376,168 384.585,643	3.464
15	358.376,168 384.585,643	16	358.372,228 384.591,217	6.826
16	358.372,228 384.591,217	17	358.366,843 384.599,874	10.195
17	358.366,843 384.599,874	18	358.364,848 384.604,014	4.596
18	358.364,848 384.604,014	19	358.363,851 384.606,254	2.452
19	358.363,851 384.606,254	1	358.347,757 384.601,808	16.697

** Lungimile segmentelor sunt determinate în planul de proiecție Stereo 70 și sunt rotunjite la 1 milimetru.

*** Distanța dintre puncte este formată din segmente cumulate ce sunt mai mici decât valoarea 1 milimetru.

**DATE DESPRE IMOBILUL NR. 1567**

Oficiul de Cadastru și Publicitate Imobiliară GORJ
Biroul de Cadastru și Publicitate Imobiliară Targu Jiu

A. Partea I. Descrierea imobilului

TEREN Necunoscut

Adresa: Loc. Dâmbova, Jud. Gorj

Nr. Crt	Nr cadastral Nr. topografic	Suprafața* (mp)	Observații / Referințe
A1	36003	325	Sector cadastral:68 Teren neimprejmuit;

B. Partea II. Proprietari și acte

Inscrieri privitoare la dreptul de proprietate și alte drepturi reale		Referințe
18510 / 05/04/2013		
Act Notarial nr. 1160, din 04/04/2013 emis de BADEA SILVIA;		
B1	Intabulare, drept de PROPRIETATEcu titlul de drept cumpărare, dobandit prin Conventie, cota actuala 1/1, cota initiala 1/1 1) NEAGOIE REMUS-ALIN, căsătorit cu; 2) NEAGOIE MIHAELA-LOREDANA, bun comun;	A1

C. Partea III. SARCINI .

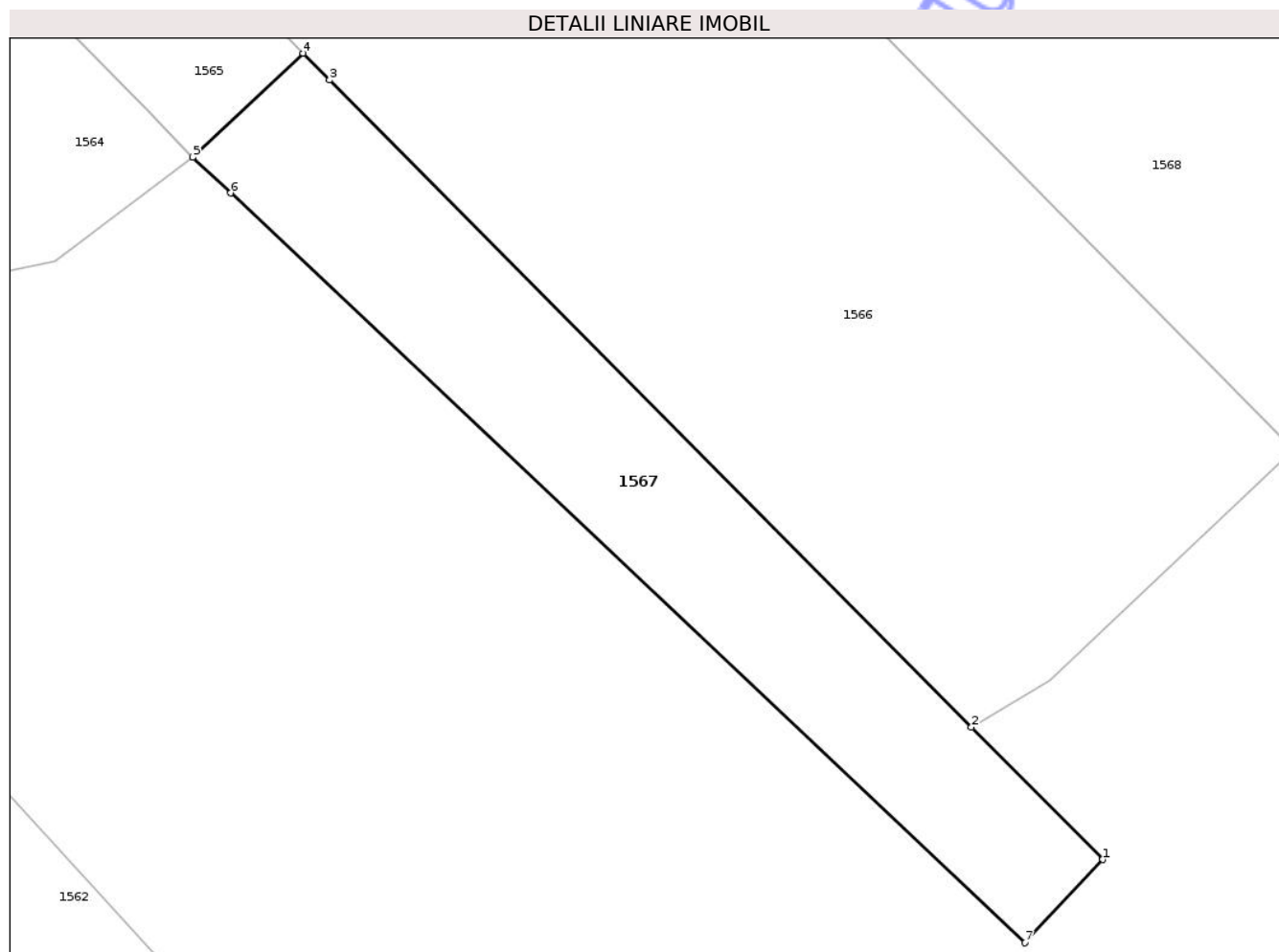
Inscrieri privind dezmembramintele dreptului de proprietate, drepturi reale de garanție și sarcini	Referințe
NU SUNT	

Anexa Nr. 1 La Partea I

Teren

Nr cadastral	Suprafața (mp)*	Observații / Referințe
36003	325	

* Suprafața este determinată în planul de proiecție Stereo 70.



Date referitoare la teren

Crt	Categorie folosință	Intravilan	Suprafața (mp)	Tarla	Parcelă	Nr. topo	Observații / Referințe
1	arabil	DA	14	42	2784/2	-	
2	arabil	NU	311	22	793/1	-	

Lungime Segmente

1) Valorile lungimilor segmentelor sunt obținute din proiecție în plan.

Punct început	X / Y	Punct sfârșit	X / Y	Lungime segment (** (m))
1	358.584,636 384.440,075	2	358.578,55 384.446,208	8.64
2	358.578,55 384.446,208	3	358.548,775 384.476,21	42.269
3	358.548,775 384.476,21	4	358.547,549 384.477,445	1.74
4	358.547,549 384.477,445	5	358.542,421 384.472,622	7.04

Punct început	X / Y	Punct sfârșit	X / Y	Lungime segment (** (m)
5	358.542,421 384.472,622	6	358.544,182 384.470,962	2.42
6	358.544,182 384.470,962	7	358.581,035 384.436,215	50.651
7	358.581,035 384.436,215	1	358.584,636 384.440,075	5.279

** Lungimile segmentelor sunt determinate în planul de proiecție Stereo 70 și sunt rotunjite la 1 milimetru.

*** Distanța dintre puncte este formată din segmente cumulate ce sunt mai mici decât valoarea 1 milimetru.

Neutilizabil în Circuitul Civil

**DATE DESPRE IMOBILUL NR. 1569**

Oficiul de Cadastru și Publicitate Imobiliară GORJ
Biroul de Cadastru și Publicitate Imobiliară Targu Jiu

A. Partea I. Descrierea imobilului

TEREN Intravilan

Adresa: Loc. Dâmbova, Str Judeteana, Nr. 5, Jud. Gorj

Nr. Crt	Nr cadastral Nr. topografic	Suprafața* (mp)	Observații / Referințe
A1		4.799	Sector cadastral:68 Teren neimpregmuit;

Construcții

Crt	Nr cadastral Nr. topografic	Adresa	Observații / Referințe
A1.1	-C1	Loc. Dâmbova, Str Judeteana, Nr. 5, Jud. Gorj	Nr. niveluri:1; S. construita la sol:48 mp; S. construita desfasurata:48 mp;

B. Partea II. Proprietari și acte

Inscrieri privitoare la dreptul de proprietate și alte drepturi reale		Referințe
/		
Act Administrativ nr. 442030, din 25/08/1995 emis de CJSDPAT GORJ (TITLU DE PROPRIETATE;);		
B1	Intabulare, drept de PROPRIETATE, dobandit prin Reconstituire, cota actuala 1/1, cota initiala 1/1 1) NĂSTĂSOIU ILENA, LIPSA CNP; 2) NĂSTĂSOIU ION, LIPSA CNP;	A1
Act Administrativ nr. 11540, din 28/10/2025 emis de PRIMARIA COMUNEI DRAGUTESTI (ADEVERINTA;);		
B2	Intabulare, drept de PROPRIETATE, dobandit prin Construire, cota actuala 1/1, cota initiala 1/1 1) NĂSTĂSOIU ILENA, LIPSA CNP; 2) NĂSTĂSOIU ION, LIPSA CNP;	A1.1

C. Partea III. SARCINI

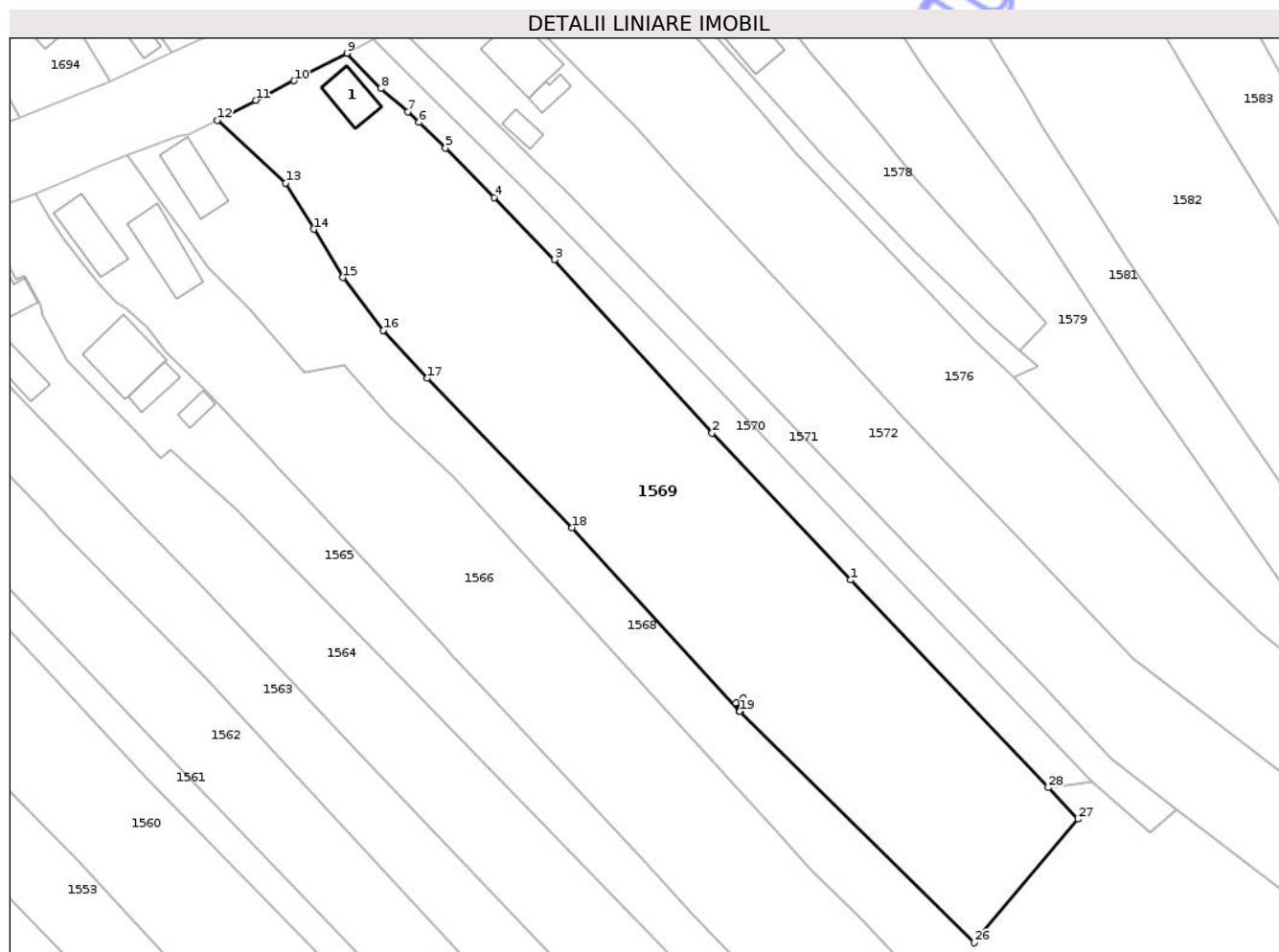
Inscrieri privind dezmembramintele dreptului de proprietate, drepturi reale de garanție și sarcini	Referințe
NU SUNT	

Anexa Nr. 1 La Partea I

Teren

Nr cadastral	Suprafața (mp)*	Observații / Referințe
	4.799	

* Suprafața este determinată în planul de proiecție Stereo 70.



Date referitoare la teren

Crt	Categorie folosință	Intra vilan	Suprafața (mp)	Tarla	Parcelă	Nr. topo	Observații / Referințe
1	curți constructii	DA	174	42	2771	-	
2	faneata	DA	4.625	42	2770,2772,2773,2769,2772/1	-	

Date referitoare la construcții

Crt	Număr	Destinație construcție	Supraf. (mp)	Situație juridică	Observații / Referințe
A1.1	-C1	construcții de locuințe	Din acte: 0 Masurata: 48	Cu acte	Nr. niveluri:1; S. construita la sol:48 mp; S. construita desfasurata:48 mp;

Lungime Segmente

1) Valorile lungimilor segmentelor sunt obținute din proiecție în plan.

Punct început	X / Y	Punct sfârșit	X / Y	Lungime segment (** (m)
1	358.547,618 384.559,114	2	358.524,897 384.583,193	33.107
3	358.499,055 384.611,545	4	358.489,171 384.621,711	14.179

Punct început	X / Y	Punct sfârșit	X / Y	Lungime segment (** (m)
2	358.524,897 384.583,193	3	358.499,055 384.611,545	38.362
4	358.489,171 384.621,711	5	358.481,2 384.629,809	11.363

Punct început	X / Y	Punct sfârșit	X / Y	Lungime segment (** (m))	Punct început	X / Y	Punct sfârșit	X / Y	Lungime segment (** (m))
5	358.481,2 384.629,809	6	358.476,888 384.634,023	6.029	6	358.476,888 384.634,023	7	358.475,082 384.635,788	2.525
7	358.475,082 384.635,788	8	358.470,627 384.639,562	5.839	8	358.470,627 384.639,562	9	358.465,114 384.645,353	7.996
9	358.465,114 384.645,353	10	358.456,402 384.640,864	9.801	10	358.456,402 384.640,864	11	358.450,14 384.637,638	7.044
11	358.450,14 384.637,638	12	358.443,866 384.634,393	7.064	12	358.443,866 384.634,393	13	358.455,025 384.624,119	15.168
13	358.455,025 384.624,119	14	358.459,631 384.616,525	8.882	14	358.459,631 384.616,525	15	358.464,418 384.608,632	9.231
15	358.464,418 384.608,632	16	358.471,053 384.599,954	10.924	16	358.471,053 384.599,954	17	358.478,22 384.592,143	10.601
17	358.478,22 384.592,143	18	358.501,971 384.567,672	34.102	18	358.501,971 384.567,672	19	358.529,451 384.537,566	40.762
19	358.529,451 384.537,566	20	358.529,61 384.537,711	0.215	20	358.529,61 384.537,711	21	358.528,785 384.538,959	1.496
21	358.528,785 384.538,959	22	358.530,036 384.539,786	1.5	22	358.530,036 384.539,786	23	358.530,863 384.538,535	1.5
23	358.530,863 384.538,535	24	358.529,613 384.537,707	1.499	24	358.529,613 384.537,707	25	358.529,454 384.537,562	0.215
25	358.529,454 384.537,562	26	358.567,873 384.499,708	53.935	26	358.567,873 384.499,708	27	358.584,834 384.519,951	26.409
27	358.584,834 384.519,951	28	358.580,016 384.525,083	7.039	28	358.580,016 384.525,083	1	358.547,618 384.559,114	46.987

** Lungimile segmentelor sunt determinate în planul de proiecție Stereo 70 și sunt rotunjite la 1 milimetru.

*** Distanța dintre puncte este formată din segmente cumulate ce sunt mai mici decât valoarea 1 milimetru.



DATE DESPRE IMOBILUL NR. 1577

Oficiul de Cadastru și Publicitate Imobiliară GORJ
Biroul de Cadastru și Publicitate Imobiliară Targu Jiu

A. Partea I. Descrierea imobilului

TEREN Intravilan

Adresa: Loc. Dâmbova, Jud. Gorj, D.v. 11

Nr. Crt	Nr cadastral Nr. topografic	Suprafața* (mp)	Observații / Referințe
A1	37375	294	Sector cadastral:68 Teren neimprejmuit;

B. Partea II. Proprietari și acte

Inscrieri privitoare la dreptul de proprietate și alte drepturi reale	Referințe
70219 / 11/10/2018	
Act Administrativ nr. 64, din 31/07/2018 emis de Consiliul Local al comunei Drăguțești (; act administrativ nr 12517 din 19.09.2018, emis de Instituția Prefectului-Județul Gorj;act administrativ nr * din 08.10.2018, emis de Primăria comunei Drăguțești);	
B1	A1
Intabulare, drept de PROPRIETATE_publică, dobândit prin Lege, cota actuala 1/1, cota initiala 1/1	
1) COMUNA DRĂGUȚEȘTI , CIF:4510436	
<i>OBSERVATII: justificare înscriere provizorie conform încheierii cu nr.86441/2020</i>	

C. Partea III. SARCINI .

Inscrieri privind dezmembramintele dreptului de proprietate, drepturi reale de garanție și sarcini	Referințe
NU SUNT	

Anexa Nr. 1 La Partea I

Teren

Nr cadastral	Suprafața (mp)*	Observații / Referințe
37375	294	

* Suprafața este determinată în planul de proiecție Stereo 70.

DETALII LINIARE IMOBIL



Date referitoare la teren

Crt	Categorie folosință	Intra vilan	Suprafața (mp)	Tarla	Parcelă	Nr. topo	Observații / Referințe
1	drum	DA	294	42	2686	-	

Lungime Segmente

1) Valorile lungimilor segmentelor sunt obținute din proiecție în plan.

Punct început	X / Y	Punct sfârșit	X / Y	Lungime segment (** (m)
1	358.506,618 384.665,772	2	358.512,096 384.659,56	8.282
2	358.512,096 384.659,56	3	358.521,31 384.649,11	13.932
3	358.521,31 384.649,11	4	358.525,147 384.644,672	5.867
4	358.525,147 384.644,672	5	358.533,385 384.635,145	12.595
5	358.533,385 384.635,145	6	358.538,82 384.628,86	8.309

Punct început	X / Y	Punct sfârșit	X / Y	Lungime segment (** (m)
6	358.538,82 384.628,86	7	358.560,424 384.606,198	31.31
7	358.560,424 384.606,198	8	358.567,8 384.598,46	10.69
8	358.567,8 384.598,46	9	358.574,235 384.592,369	8.861
9	358.574,235 384.592,369	10	358.578,209 384.594,148	4.354
10	358.578,209 384.594,148	11	358.575,243 384.596,746	3.943
11	358.575,243 384.596,746	12	358.570,787 384.600,649	5.924
12	358.570,787 384.600,649	13	358.563,901 384.607,291	9.567
13	358.563,901 384.607,291	14	358.558,16 384.612,83	7.977
14	358.558,16 384.612,83	15	358.543,54 384.628,03	21.09
15	358.543,54 384.628,03	16	358.538,943 384.633,19	6.911
16	358.538,943 384.633,19	17	358.508,975 384.666,828	45.051
17	358.508,975 384.666,828	1	358.506,618 384.665,772	2.583

** Lungimile segmentelor sunt determinate în planul de proiecție Stereo 70 și sunt rotunjite la 1 milimetru.

*** Distanța dintre puncte este formată din segmente cumulate ce sunt mai mici decât valoarea 1 milimetru.

**DATE DESPRE IMOBILUL NR. 1590**

Oficiul de Cadastru și Publicitate Imobiliară GORJ
Biroul de Cadastru și Publicitate Imobiliară Targu Jiu

A. Partea I. Descrierea imobilului

TEREN Intravilan

Adresa: Loc. Dâmbova, Str Judeteana, Nr. 57, Jud. Gorj

Nr. Crt	Nr cadastral Nr. topografic	Suprafața* (mp)	Observații / Referințe
A1		627	Sector cadastral:68 Teren neimpregmuit;

Construcții

Crt	Nr cadastral Nr. topografic	Adresa	Observații / Referințe
A1.1	-C1	Loc. Dâmbova, Str Judeteana, Nr. 57, Jud. Gorj	Nr. niveluri:1; S. construita la sol:58 mp; S. construita desfasurata:58 mp;
A1.2	-C2	Loc. Dâmbova, Str Judeteana, Nr. 57, Jud. Gorj	Nr. niveluri:1; S. construita la sol:46 mp; S. construita desfasurata:46 mp;

B. Partea II. Proprietari și acte

Inscrieri privitoare la dreptul de proprietate și alte drepturi reale		Referințe
/		
Act Normativ nr. 7, din 13/03/1996 emis de PARLAMENTUL ROMANIEI (LEGE;);		
B1	Intabulare, drept de PROPRIETATE, dobandit prin Lege, cota actuala 1/1, cota initiala 1/1 1) NEIDENTIFICAT NEIDENTIFICAT	A1
B2	, se notează posesia faptică în favoarea lui: 1) TÎLVESCU LOREDANA-ELENA 2) MIROIU SORINEL , bun propriu;	A1
Act Administrativ nr. 11540, din 28/10/2025 emis de PRIMARIA COMUNEI DRAGUTESTI (ADEVERINTA;);		
B3	Intabulare, drept de PROPRIETATE, dobandit prin Construire, cota actuala 1/1, cota initiala 1/1 1) TÎLVESCU LOREDANA-ELENA 2) MIROIU SORINEL , bun propriu;	A1.1, A1.2

C. Partea III. SARCINI .

Inscrieri privind dezmembramintele dreptului de proprietate, drepturi reale de garanție și sarcini	Referințe
NU SUNT	

Anexa Nr. 1 La Partea I

Teren

Nr cadastral	Suprafața (mp)*	Observații / Referințe
	627	

* Suprafața este determinată în planul de proiecție Stereo 70.



Date referitoare la teren

Crt	Categorie folosință	Intra vilan	Suprafața (mp)	Tarla	Parcelă	Nr. topo	Observații / Referințe
1	curti constructii	DA	468	39	2649	-	
2	arabil	DA	159	39	2651	-	

Date referitoare la construcții

Crt	Număr	Destinație construcție	Supraf. (mp)	Situație juridică	Observații / Referințe
A1.1	-C1	construcții de locuințe	Din acte: 0 Masurata: 58	Cu acte	Nr. niveluri:1; S. construita la sol:58 mp; S. construita desfasurata:58 mp;
A1.2	-C2	construcții anexa	Din acte: 0 Masurata: 46	Cu acte	Nr. niveluri:1; S. construita la sol:46 mp; S. construita desfasurata:46 mp;

Lungime Segmente

1) Valorile lungimilor segmentelor sunt obținute din proiecție în plan.

Punct început	X / Y	Punct sfârșit	X / Y	Lungime segment (** (m)
1	358.729,952 384.688,493	2	358.728,268 384.692,403	4.257
2	358.728,268 384.692,403	3	358.724,014 384.697,84	6.903

Punct început	X / Y	Punct sfârșit	X / Y	Lungime segment (** (m)
3	358.724,014 384.697,84	4	358.719,492 384.701,933	6.099
4	358.719,492 384.701,933	5	358.715,681 384.707,307	6.588
5	358.715,681 384.707,307	6	358.700,054 384.704,614	15.857
6	358.700,054 384.704,614	7	358.703,134 384.699,153	6.27
7	358.703,134 384.699,153	8	358.708,353 384.690,262	10.31
8	358.708,353 384.690,262	9	358.706,731 384.688,479	2.41
9	358.706,731 384.688,479	10	358.687,762 384.672,753	24.64
10	358.687,762 384.672,753	11	358.693,237 384.664,746	9.7
11	358.693,237 384.664,746	12	358.708,605 384.685,896	26.144
12	358.708,605 384.685,896	13	358.712,362 384.677,665	9.048
13	358.712,362 384.677,665	1	358.729,952 384.688,493	20.656

** Lungimile segmentelor sunt determinate în planul de proiecție Stereo 70 și sunt rotunjite la 1 milimetru.

*** Distanța dintre puncte este formată din segmente cumulate ce sunt mai mici decât valoarea 1 milimetru.

**DATE DESPRE IMOBILUL NR. 1591**

Oficiul de Cadastru și Publicitate Imobiliară GORJ
Biroul de Cadastru și Publicitate Imobiliară Targu Jiu

A. Partea I. Descrierea imobilului

TEREN Intravilan

Adresa: Loc. Dâmbova, Str Judeteana, Nr. 55, Jud. Gorj

Nr. Crt	Nr cadastral Nr. topografic	Suprafața* (mp)	Observații / Referințe
A1		Din acte: 250 Masurata: 4.567	Sector cadastral:68 Teren neimprejmuit;

Construcții

Crt	Nr cadastral Nr. topografic	Adresa	Observații / Referințe
A1.1	-C1	Loc. Dâmbova, Str Judeteana, Nr. 55, Jud. Gorj	Nr. niveluri:1; S. construita la sol:54 mp; S. construita desfasurata:54 mp;
A1.2	-C2	Loc. Dâmbova, Str Judeteana, Nr. 55, Jud. Gorj	Nr. niveluri:1; S. construita la sol:66 mp; S. construita desfasurata:66 mp;

B. Partea II. Proprietari și acte

Inscrieri privitoare la dreptul de proprietate și alte drepturi reale		Referințe
/		
Act Notarial nr. 28, din 02/08/2019 emis de NP FETICA ILONA LAVINIA (CERTIFICAT DE MOSTENITOR;);		
B1	Intabulare, drept de PROPRIETATE, cu titlul de mostenire, dobandit prin Succesiune, cota actuala 1/4, cota initiala 1/4 1) MIROIU BINA	A1
B2	Intabulare, drept de PROPRIETATE, cu titlul de mostenire, dobandit prin Succesiune, cota actuala 3/4, cota initiala 3/4 1) BOLTAȘU MIRELA	A1
Act Administrativ nr. 11540, din 28/10/2025 emis de PRIMARIA COMUNEI DRAGUTESTI (ADEVERINTA;);		
B3	Intabulare, drept de PROPRIETATE, dobandit prin Construire, cota actuala 1/1, cota initiala 1/1 1) BOLTAȘU MIRELA 2) MIROIU BINA	A1.1, A1.2
B4	SE NOTEAZA POSESIA FAPTICA ASUPRA SUPRAFETEI DE 4317MP IN FAVOAREA LUI: 1) MIROIU BINA 2) BOLTAȘU MIRELA	A1

C. Partea III. SARCINI .

Inscrieri privind dezmembramintele dreptului de proprietate, drepturi reale de garanție și sarcini	Referințe
NU SUNT	

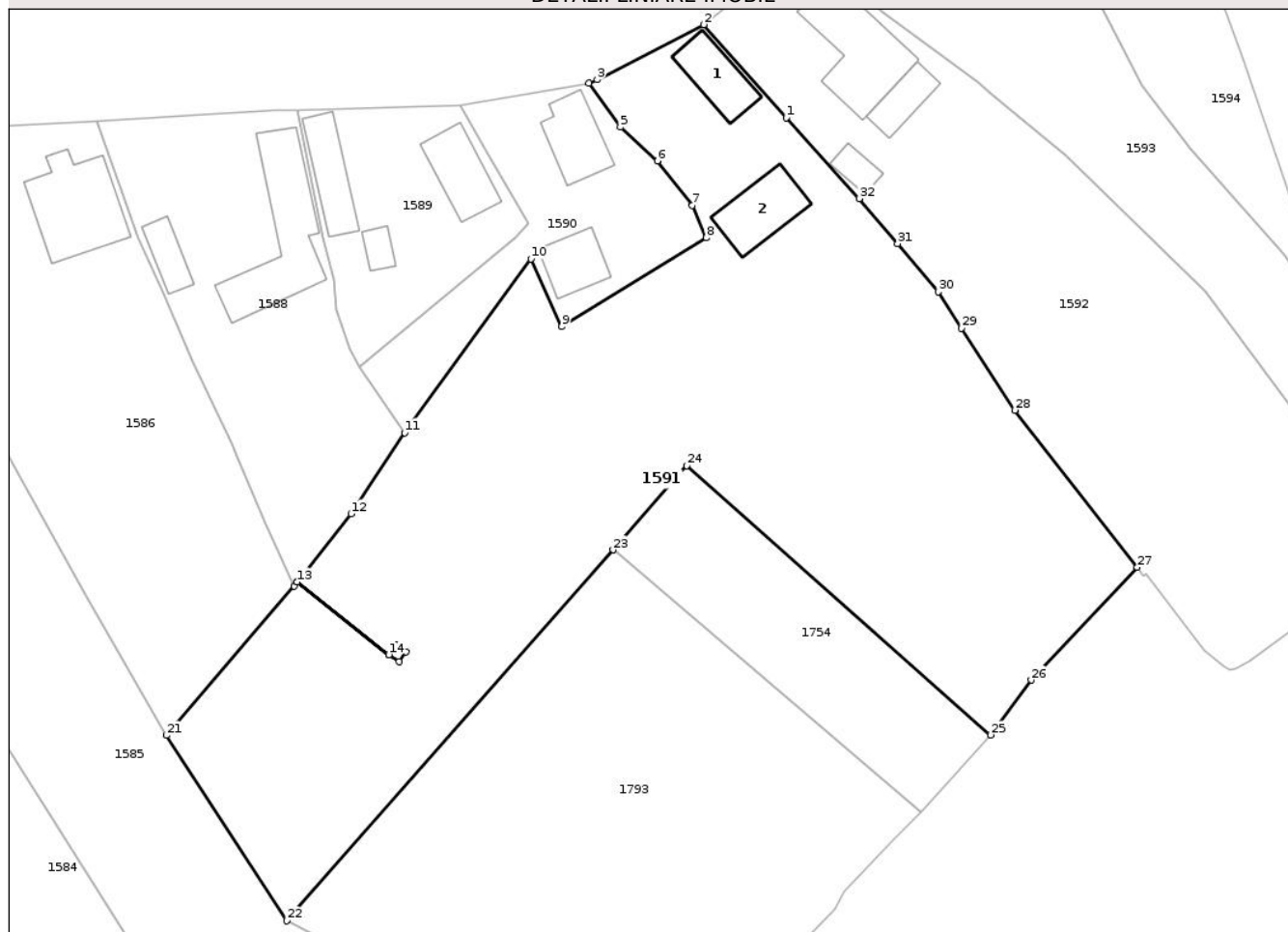
Anexa Nr. 1 La Partea I

Teren

Nr cadastral	Suprafața (mp)*	Observații / Referințe
	Din acte: 250 Masurata: 4.567	

* Suprafața este determinată în planul de proiecție Stereo 70.

DETALII LINIARE IMOBIL



Date referitoare la teren

Crt	Categorie folosință	Intra vilan	Suprafața (mp)	Tarla	Parcelă	Nr. topo	Observații / Referințe
1	curți constructii	DA	639	39	2643	-	
2	vie	DA	1.597	39	2644,2645,2646,2647	-	
3	faneata	DA	2.331	39	2648,2649/1,2651/1,2661,2662	-	

Date referitoare la construcții

Crt	Număr	Destinație construcție	Supraf. (mp)	Situație juridică	Observații / Referințe
A1.1	-C1	construcții de locuințe	Din acte: 0 Masurata: 54	Cu acte	Nr. niveluri:1; S. construita la sol:54 mp; S. construita desfasurata:54 mp;
A1.2	-C2	construcții anexa	Din acte: 0 Masurata: 66	Cu acte	Nr. niveluri:1; S. construita la sol:66 mp; S. construita desfasurata:66 mp;

Lungime Segmente

1) Valorile lungimilor segmentelor sunt obținute din proiecție în plan.

Punct început	X / Y	Punct sfârșit	X / Y	Lungime segment (** (m))	Punct început	X / Y	Punct sfârșit	X / Y	Lungime segment (** (m))
---------------	-------	---------------	-------	--------------------------	---------------	-------	---------------	-------	--------------------------

Punct început	X / Y	Punct sfârșit	X / Y	Lungime segment (** (m)
1	358.739,722 384.703,112	2	358.729,683 384.714,421	15.122
3	358.716,671 384.707,727	4	358.715,681 384.707,307	1.075
5	358.719,492 384.701,933	6	358.724,014 384.697,84	6.099
7	358.728,268 384.692,403	8	358.729,952 384.688,493	4.257
9	358.712,362 384.677,665	10	358.708,605 384.685,896	9.048
11	358.693,237 384.664,746	12	358.686,728 384.654,864	11.833
13	358.680,136 384.646,567	14	358.691,314 384.637,717	14.257
15	358.692,163 384.638,947	16	358.693,397 384.638,096	1.499
17	358.692,546 384.636,861	18	358.691,311 384.637,713	1.5
19	358.680,133 384.646,563	20	358.679,765 384.646,099	0.592
21	358.664,202 384.627,903	22	358.678,879 384.605,326	26.928
23	358.718,6 384.650,487	24	358.727,596 384.660,714	13.621
25	358.764,623 384.627,952	26	358.769,526 384.634,638	8.291
27	358.782,459 384.648,359	28	358.767,544 384.667,498	24.264
29	358.761,057 384.677,482	30	358.758,193 384.681,89	5.257
31	358.753,269 384.687,73	32	358.748,609 384.693,258	7.23

Punct început	X / Y	Punct sfârșit	X / Y	Lungime segment (** (m)
2	358.729,683 384.714,421	3	358.716,671 384.707,727	14.633
4	358.715,681 384.707,307	5	358.719,492 384.701,933	6.588
6	358.724,014 384.697,84	7	358.728,268 384.692,403	6.903
8	358.729,952 384.688,493	9	358.712,362 384.677,665	20.656
10	358.708,605 384.685,896	11	358.693,237 384.664,746	26.144
12	358.686,728 384.654,864	13	358.680,136 384.646,567	10.597
14	358.691,314 384.637,717	15	358.692,163 384.638,947	1.495
16	358.693,397 384.638,096	17	358.692,546 384.636,861	1.5
18	358.691,311 384.637,713	19	358.680,133 384.646,563	14.257
20	358.679,765 384.646,099	21	358.664,202 384.627,903	23.944
22	358.678,879 384.605,326	23	358.718,6 384.650,487	60.144
24	358.727,596 384.660,714	25	358.764,623 384.627,952	49.44
26	358.769,526 384.634,638	27	358.782,459 384.648,359	18.855
28	358.767,544 384.667,498	29	358.761,057 384.677,482	11.906
30	358.758,193 384.681,89	31	358.753,269 384.687,73	7.639
32	358.748,609 384.693,258	1	358.739,722 384.703,112	13.27

** Lungimile segmentelor sunt determinate în planul de proiecție Stereo 70 și sunt rotunjite la 1 milimetru.

*** Distanța dintre puncte este formată din segmente cumulate ce sunt mai mici decât valoarea 1 milimetru.



DATE DESPRE IMOBILUL NR. 1595

Oficiul de Cadastru și Publicitate Imobiliară GORJ
Biroul de Cadastru și Publicitate Imobiliară Targu Jiu

A. Partea I. Descrierea imobilului

TEREN Necunoscut

Adresa: Loc. Dâmbova, Jud. Gorj

Nr. Crt	Nr cadastral Nr. topografic	Suprafața* (mp)	Observații / Referințe
A1		644	Sector cadastral:68 Teren neimprejmuit;

B. Partea II. Proprietari și acte

Inscrieri privitoare la dreptul de proprietate și alte drepturi reale	Referințe
/	
Act Administrativ nr. 11540, din 28/10/2025 emis de PRIMARIA COMUNEI DRAGUTESTI (ADEVÉRINTA;);	
B1	Inscrierea posesiei, drept de PROPRIETATE, dobândit prin Lege, cota actuala 1/1, cota initiala 1/1 1) NEIDENTIFICAT NEIDENTIFICAT
Act Normativ nr. 7, din 13/03/1996 emis de PARLAMENTUL ROMANIEI (LEGE;);	
B2	Se notează mențiunea de proprietar neidentificat.

C. Partea III. SARCINI .

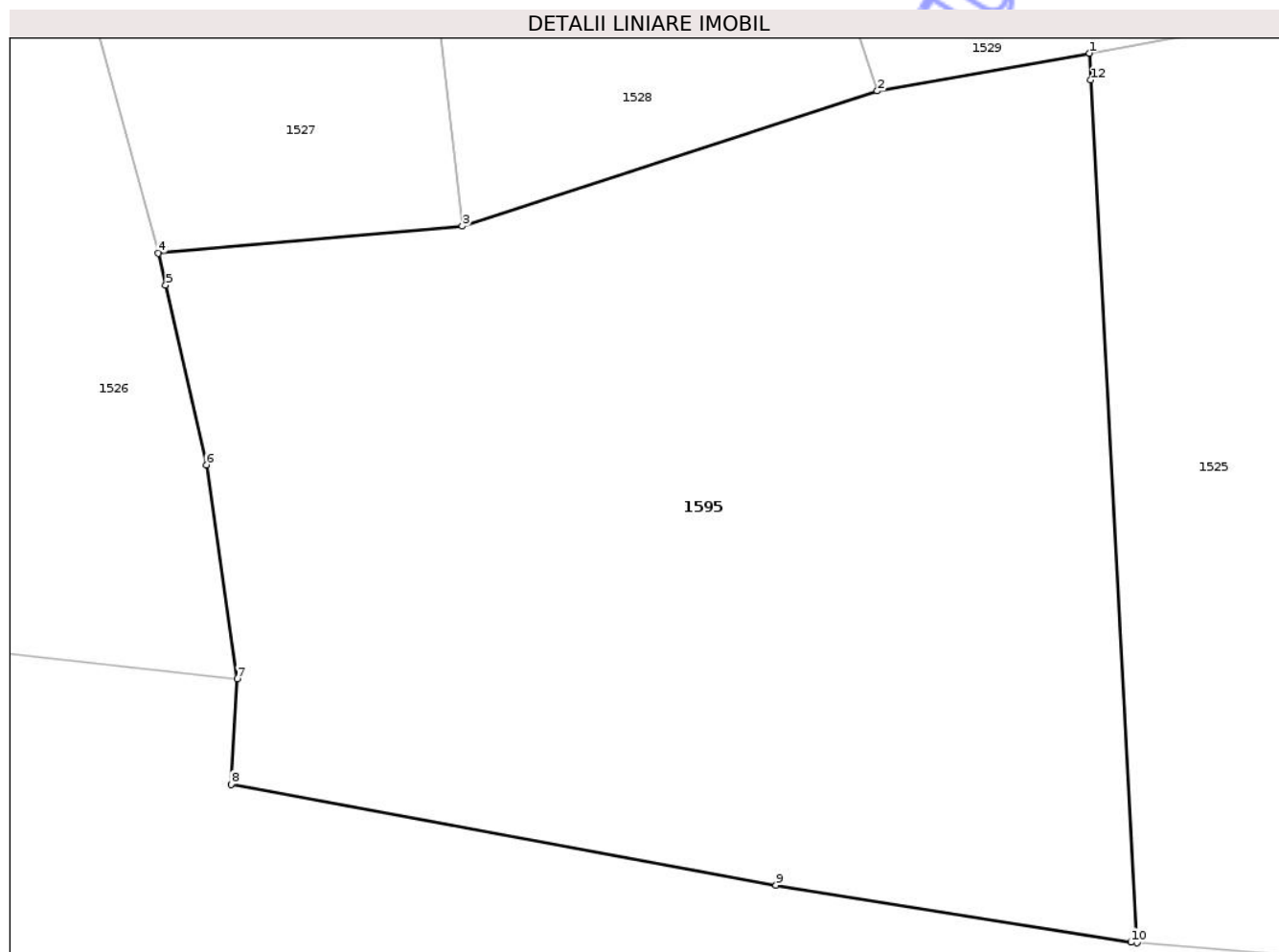
Inscrieri privind dezmembramintele dreptului de proprietate, drepturi reale de garanție și sarcini	Referințe
NU SUNT	

Anexa Nr. 1 La Partea I

Teren

Nr cadastral	Suprafața (mp)*	Observații / Referințe
	644	

* Suprafața este determinată în planul de proiecție Stereo 70.



Date referitoare la teren

Crt	Categorie folosință	Intra vilan	Suprafața (mp)	Tarla	Parcelă	Nr. topo	Observații / Referințe
1	pasune	DA	58	43	2864/1	-	
2	pasune	NU	586	22	796/3	-	

Lungime Segmente

1) Valorile lungimilor segmentelor sunt obținute din proiecție în plan.

Punct început	X / Y	Punct sfârșit	X / Y	Lungime segment (** (m)
1	358.086,244 384.303,522	2	358.079,501 384.302,322	6.849
2	358.079,501 384.302,322	3	358.066,305 384.298,028	13.877
3	358.066,305 384.298,028	4	358.056,637 384.297,176	9.705
4	358.056,637 384.297,176	5	358.056,87 384.296,154	1.048

Punct început	X / Y	Punct sfârșit	X / Y	Lungime segment (** (m)
5	358.056,87 384.296,154	6	358.058,173 384.290,439	5.862
6	358.058,173 384.290,439	7	358.059,142 384.283,644	6.864
7	358.059,142 384.283,644	8	358.058,95 384.280,294	3.355
8	358.058,95 384.280,294	9	358.076,276 384.277,09	17.62
9	358.076,276 384.277,09	10	358.087,561 384.275,276	11.43
10	358.087,561 384.275,276	11	358.087,76 384.275,259	0.2
11	358.087,76 384.275,259	12	358.086,289 384.302,671	27.451
12	358.086,289 384.302,671	1	358.086,244 384.303,522	0.852

** Lungimile segmentelor sunt determinate în planul de proiecție Stereo 70 și sunt rotunjite la 1 milimetru.

*** Distanța dintre puncte este formată din segmente cumulate ce sunt mai mici decât valoarea 1 milimetru.



DATE DESPRE IMOBILUL NR. 1754

Oficiul de Cadastru și Publicitate Imobiliară GORJ
Biroul de Cadastru și Publicitate Imobiliară Targu Jiu

A. Partea I. Descrierea imobilului

TEREN Intravilan

Adresa: Loc. Dâmbova, Jud. Gorj

Nr. Crt	Nr cadastral Nr. topografic	Suprafața* (mp)	Observații / Referințe
A1		648	Sector cadastral:68 Teren neimprejmuit;

B. Partea II. Proprietari și acte

Inscrieri privitoare la dreptul de proprietate și alte drepturi reale	Referințe
/	
Act Normativ nr. 7, din 13/03/1996 emis de PARLAMENTUL ROMANIEI (LEGE;);	
B1	A1
Intabulare, drept de PROPRIETATE, dobândit prin Lege, cota actuala 1/1, cota initiala 1/1	
1) NEIDENTIFICAT NEIDENTIFICAT	
Act Administrativ nr. 11540, din 28/10/2025 emis de PRIMARIA COMUNEI DRAGUTESTI (ADEVERINTA;);	
B2	A1
,se noteaza posesia factica in favoarea lui:	
1) TÎLVESCU LOREDANA-ELENA	
2) MIROIU SORINEL, bun propriu;	

C. Partea III. SARCINI .

Inscrieri privind dezmembramintele dreptului de proprietate, drepturi reale de garanție și sarcini	Referințe
NU SUNT	

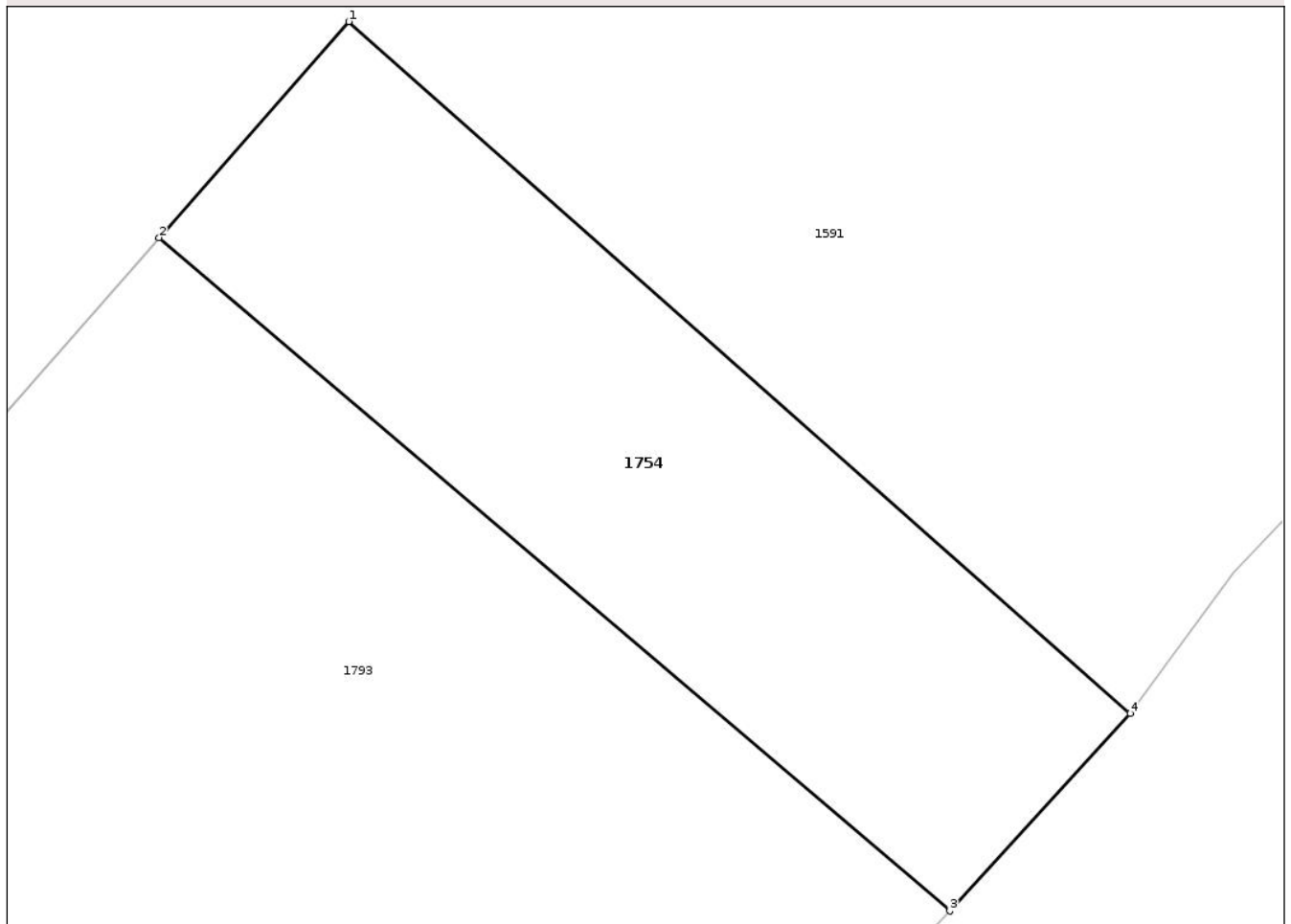
Anexa Nr. 1 La Partea I

Teren

Nr cadastral	Suprafața (mp)*	Observații / Referințe
	648	

* Suprafața este determinată în planul de proiecție Stereo 70.

DETALII LINIARE IMOBIL



Date referitoare la teren

Crt	Categorie folosință	Intravilan	Suprafața (mp)	Tarla	Parcelă	Nr. topo	Observații / Referințe
1	faneata	DA	648	39	2648/2, 2662/1, 2653/1, 2655/1, 2659/1	-	

Lungime Segmente

1) Valorile lungimilor segmentelor sunt obținute din proiecție în plan.

Punct început	X / Y	Punct sfârșit	X / Y	Lungime segment (** (m)
1	358.727,596 384.660,714	2	358.718,6 384.650,487	13.621
2	358.718,6 384.650,487	3	358.756,072 384.618,597	49.205
3	358.756,072 384.618,597	4	358.764,623 384.627,952	12.674

Punct început	X / Y	Punct sfârșit	X / Y	Lungime segment (** (m)
4	358.764,623 384.627,952	1	358.727,596 384.660,714	49.44

** Lungimile segmentelor sunt determinate în planul de proiecție Stereo 70 și sunt rotunjite la 1 milimetru.

*** Distanța dintre puncte este formată din segmente cumulate ce sunt mai mici decât valoarea 1 milimetru.

Neutilizabil în Circuitul Civil

**DATE DESPRE IMOBILUL NR. 1793**

Oficiul de Cadastru și Publicitate Imobiliară GORJ
Biroul de Cadastru și Publicitate Imobiliară Targu Jiu

A. Partea I. Descrierea imobilului

TEREN Intravilan

Adresa: Loc. Dâmbova, Jud. Gorj

Nr. Crt	Nr cadastral Nr. topografic	Suprafața* (mp)	Observații / Referințe
A1		2.631	Sector cadastral:68 Teren neimprejmuit;

B. Partea II. Proprietari și acte

Inscrieri privitoare la dreptul de proprietate și alte drepturi reale	Referințe
/	
Act Administrativ nr. 11540, din 28/10/2025 emis de PRIMARIA COMUNEI DRAGUTESTI (ADEVERINTA;);	
B1	Inscrierea posesiei, drept de PROPRIETATE, dobandit prin Lege, cota actuala 1/1, cota initiala 1/1 1) NEIDENTIFICAT NEIDENTIFICAT
	A1
Act Normativ nr. 7, din 13/03/1996 emis de PARLAMENTUL ROMANIEI (LEGE;);	
B2	Se notează mențiunea de proprietar neidentificat.
	A1

C. Partea III. SARCINI .

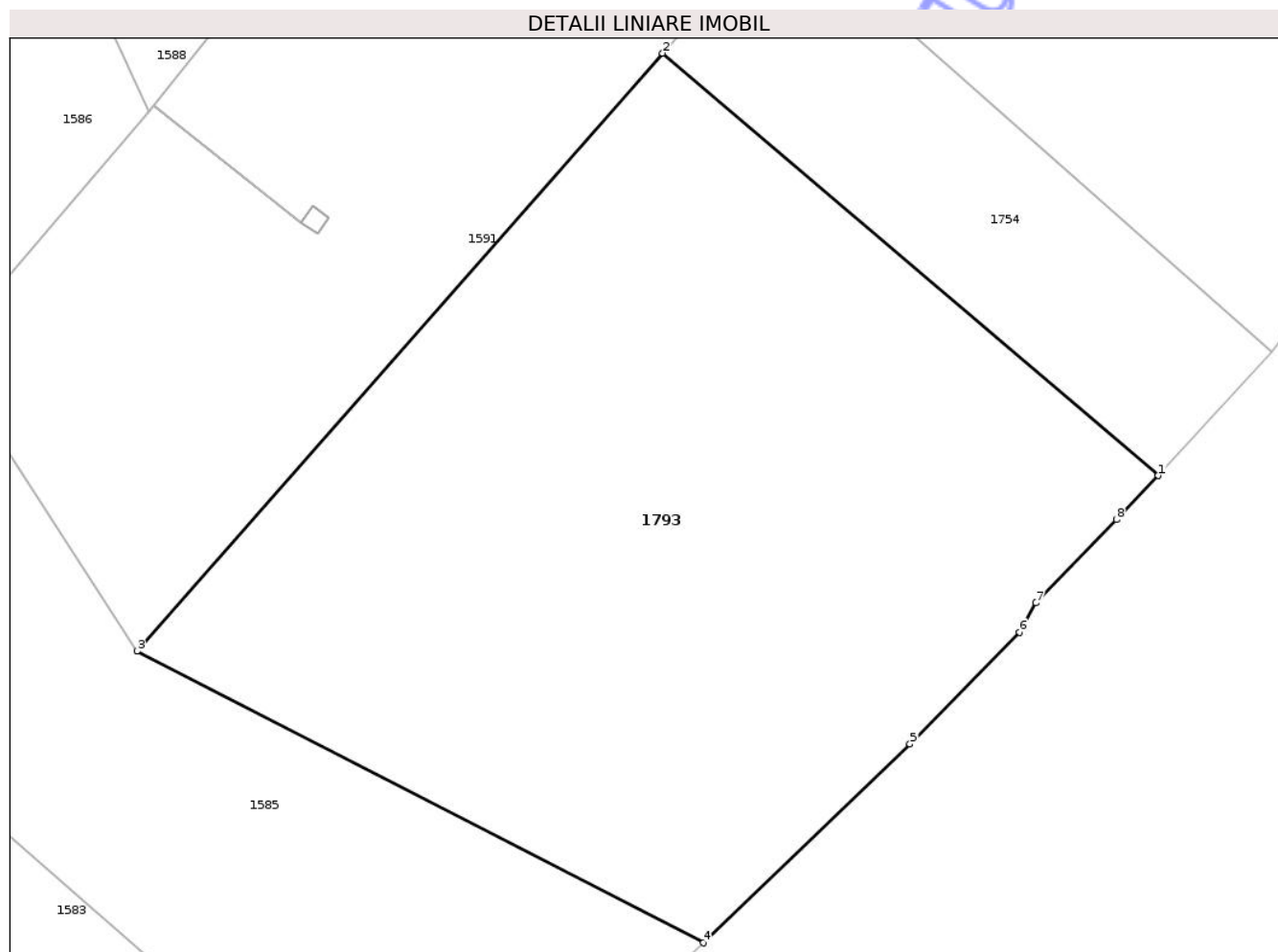
Inscrieri privind dezmembramintele dreptului de proprietate, drepturi reale de garanție și sarcini	Referințe
NU SUNT	

Anexa Nr. 1 La Partea I

Teren

Nr cadastral	Suprafața (mp)*	Observații / Referințe
	2.631	

* Suprafața este determinată în planul de proiecție Stereo 70.



Date referitoare la teren

Crt	Categorie folosință	Intra vilan	Suprafața (mp)	Tarla	Parcelă	Nr. topo	Observații / Referințe
1	faneata	DA	2.631	39	2648/1, 2662,2653,2 653,2655,26 59	-	

Lungime Segmente

1) Valorile lungimilor segmentelor sunt obținute din proiecție în plan.

Punct început	X / Y	Punct sfârșit	X / Y	Lungime segment (** (m)
1	358.756,072 384.618,597	2	358.718,6 384.650,487	49.205
2	358.718,6 384.650,487	3	358.678,879 384.605,326	60.144
3	358.678,879 384.605,326	4	358.721,683 384.583,311	48.134
4	358.721,683 384.583,311	5	358.737,297 384.598,318	21.657

Punct început	X / Y	Punct sfârșit	X / Y	Lungime segment (** (m)
5	358.737,297 384.598,318	6	358.745,589 384.606,771	11.841
6	358.745,589 384.606,771	7	358.746,826 384.608,975	2.527
7	358.746,826 384.608,975	8	358.752,9 384.615,281	8.756
8	358.752,9 384.615,281	1	358.756,072 384.618,597	4.589

** Lungimile segmentelor sunt determinate în planul de proiecție Stereo 70 și sunt rotunjite la 1 milimetru.

*** Distanța dintre puncte este formată din segmente cumulate ce sunt mai mici decât valoarea 1 milimetru.

Neutilizabil în Circuitul Civil



DATE DESPRE IMOBILUL NR. 1523

Oficiul de Cadastru și Publicitate Imobiliară GORJ
Biroul de Cadastru și Publicitate Imobiliară Targu Jiu

A. Partea I. Descrierea imobilului

TEREN Intravilan

Adresa: Loc. Dâmbova, Str Stejarului, Jud. Gorj

Nr. Crt	Nr cadastral Nr. topografic	Suprafața* (mp)	Observații / Referințe
A1		813	Sector cadastral:68 Teren neimprejmuit;

B. Partea II. Proprietari și acte

Inscrieri privitoare la dreptul de proprietate și alte drepturi reale	Referințe
/	
Act Normativ nr. 7, din 13/03/1996 emis de PARLAMENTUL ROMANIEI (LEGE;);	
B1 Intabulare, drept de PROPRIETATE, dobândit prin Lege, cota actuala 1/1, cota initiala 1/1 1) NEIDENTIFICAT NEIDENTIFICAT	A1
Act Administrativ nr. 11540, din 28/10/2025 emis de PRIMARIA COMUNEI DRAGUTESTI (ADEVERINTA;);	
B2 ,se noteaza posesia factica in favoarea lui: 1) PAROHIA CARBESTI, CIF:11362790	A1

C. Partea III. SARCINI .

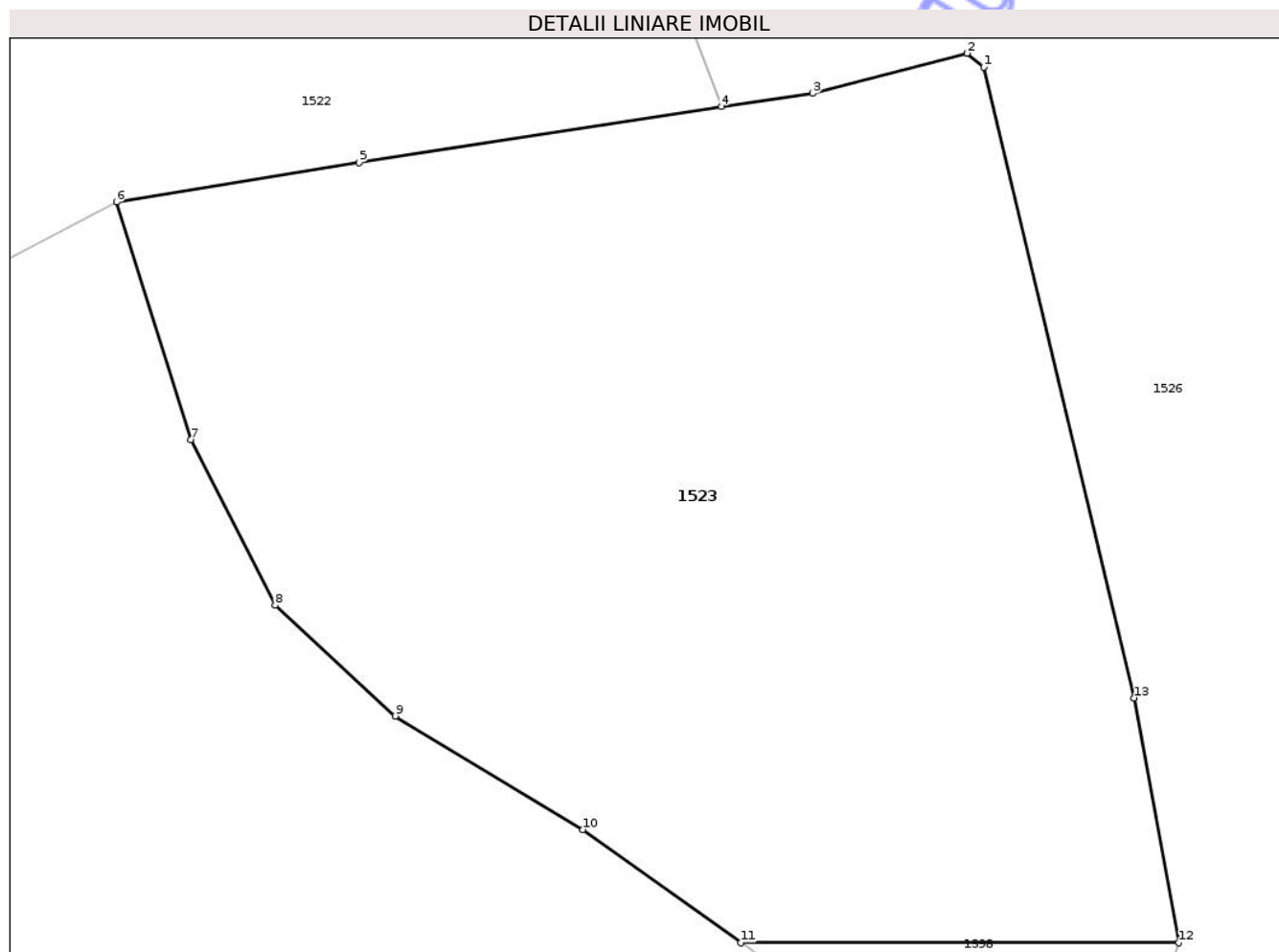
Inscrieri privind dezmembramintele dreptului de proprietate, drepturi reale de garanție și sarcini	Referințe
NU SUNT	

Anexa Nr. 1 La Partea I

Teren

Nr cadastral	Suprafața (mp)*	Observații / Referințe
	813	

* Suprafața este determinată în planul de proiecție Stereo 70.



Date referitoare la teren

Crt	Categorie folosință	Intra vilan	Suprafața (mp)	Tarla	Parcelă	Nr. topo	Observații / Referințe
1	curti constructii	DA	691	43	2876	-	
2	neproductiv	DA	122	43	2876/1	-	

Lungime Segmente

1) Valorile lungimilor segmentelor sunt obținute din proiecție în plan.

Punct început	X / Y	Punct sfârșit	X / Y	Lungime segment (** (m)
1	358.027,956 384.323,934	2	358.027,359 384.324,425	0.773
2	358.027,359 384.324,425	3	358.021,828 384.322,987	5.715
3	358.021,828 384.322,987	4	358.018,575 384.322,525	3.286
4	358.018,575 384.322,525	5	358.005,623 384.320,514	13.107

Punct început	X / Y	Punct sfârșit	X / Y	Lungime segment (** (m)
5	358.005,623 384.320,514	6	357.996,947 384.319,109	8.789
6	357.996,947 384.319,109	7	357.999,615 384.310,613	8.905
7	357.999,615 384.310,613	8	358.002,617 384.304,701	6.631
8	358.002,617 384.304,701	9	358.006,919 384.300,746	5.844
9	358.006,919 384.300,746	10	358.013,629 384.296,687	7.842
10	358.013,629 384.296,687	11	358.019,272 384.292,642	6.943
11	358.019,272 384.292,642	12	358.034,934 384.292,642	15.662
12	358.034,934 384.292,642	13	358.033,327 384.301,393	8.897
13	358.033,327 384.301,393	1	358.027,956 384.323,934	23.172

** Lungimile segmentelor sunt determinate în planul de proiecție Stereo 70 și sunt rotunjite la 1 milimetru.

*** Distanța dintre puncte este formată din segmente cumulate ce sunt mai mici decât valoarea 1 milimetru.

**DATE DESPRE IMOBILUL NR. 1526**

Oficiul de Cadastru și Publicitate Imobiliară GORJ
Biroul de Cadastru și Publicitate Imobiliară Targu Jiu

A. Partea I. Descrierea imobilului

TEREN Necunoscut

Adresa: Loc. Dâmbova, Str Judeteana, Nr. 67, Jud. Gorj

Nr. Crt	Nr cadastral Nr. topografic	Suprafața* (mp)	Observații / Referințe
A1		Din acte: 2.212 Masurata: 1.945	Sector cadastral:68 Teren imprejmuit;

Construcții

Crt	Nr cadastral Nr. topografic	Adresa	Observații / Referințe
A1.1	-C1	Loc. Dâmbova, Str Judeteana, Nr. 67, Jud. Gorj	Nr. niveluri:1; S. construita la sol:175 mp; S. construita desfasurata:175 mp;
A1.2	-C2	Loc. Dâmbova, Str Judeteana, Nr. 67, Jud. Gorj	Nr. niveluri:1; S. construita la sol:32 mp; S. construita desfasurata:32 mp;

B. Partea II. Proprietari și acte

Inscrieri privitoare la dreptul de proprietate și alte drepturi reale	Referințe
/	
Act Administrativ nr. 1325242, din 30/04/1996 emis de CJSDPAT GORJ (TITLU DE PROPRIETATE;);	
B1 Intabulare, drept de PROPRIETATE, dobandit prin Reconstituire, cota actuala 1/1, cota initiala 1/1 1) BRĂILOIU GR. GRIGORE, defunct;	A1
Act Administrativ nr. 11540, din 28/10/2025 emis de PRIMARIA COMUNEI DRAGUTESTI (ADEVERINTA;);	
B2 Intabulare, drept de PROPRIETATE, dobandit prin Construire, cota actuala 1/1, cota initiala 1/1 1) BRĂILOIU GR. GRIGORE, defunct;	A1.1, A1.2

C. Partea III. SARCINI

Inscrieri privind dezmembramintele dreptului de proprietate, drepturi reale de garanție și sarcini	Referințe
NU SUNT	

Anexa Nr. 1 La Partea I

Teren

Nr cadastral	Suprafața (mp)*	Observații / Referințe
	Din acte: 2.212 Masurata: 1.945	

* Suprafața este determinată în planul de proiecție Stereo 70.

DETALII LINIARE IMOBIL



Date referitoare la teren

Crt	Categorie folosință	Intra vilan	Suprafața (mp)	Tarla	Parcelă	Nr. topo	Observații / Referințe
1	curți constructii	DA	743	43	2875	-	
2	arabil	DA	979	43	2872,2873,2874	-	
3	arabil	NU	223	22	796/2	-	

Date referitoare la construcții

Crt	Număr	Destinație construcție	Supraf. (mp)	Situație juridică	Observații / Referințe
A1.1	-C1	construcții de locuințe	Din acte: 0 Masurata: 175	Cu acte	Nr. niveluri:1; S. construita la sol:175 mp; S. construita desfasurata:175 mp;
A1.2	-C2	construcții anexa	Din acte: 0 Masurata: 32	Cu acte	Nr. niveluri:1; S. construita la sol:32 mp; S. construita desfasurata:32 mp;

Lungime Segmente

1) Valorile lungimilor segmentelor sunt obținute din proiecție în plan.

Punct început	X / Y	Punct sfârșit	X / Y	Lungime segment (** (m)	Punct început	X / Y	Punct sfârșit	X / Y	Lungime segment (** (m)
---------------	-------	---------------	-------	-------------------------	---------------	-------	---------------	-------	-------------------------

Punct început	X / Y	Punct sfârșit	X / Y	Lungime segment (** (m)
1	358.044,298 384.323,241	2	358.038,868 384.330,798	9.306
3	358.033,347 384.337,747	4	358.028,072 384.345,431	9.32
5	358.027,015 384.347,525	6	358.023,927 384.353,637	6.848
7	358.020,177 384.361,414	8	358.018,54 384.365,561	4.458
9	358.017,308 384.368,287	10	358.010,092 384.387,584	20.602
11	357.996,183 384.381,718	12	358.002,494 384.365,106	17.77
13	358.006,877 384.353,916	14	358.018,575 384.322,525	33.5
15	358.021,828 384.322,987	16	358.027,359 384.324,425	5.715
17	358.027,956 384.323,934	18	358.033,327 384.301,393	23.172
19	358.034,934 384.292,642	20	358.032,92 384.286,83	6.151
21	358.046,363 384.285,043	22	358.059,142 384.283,644	12.855
23	358.058,173 384.290,439	24	358.056,87 384.296,154	5.862
25	358.056,637 384.297,176	26	358.054,161 384.306,29	9.444

Punct început	X / Y	Punct sfârșit	X / Y	Lungime segment (** (m)
2	358.038,868 384.330,798	3	358.033,347 384.337,747	8.875
4	358.028,072 384.345,431	5	358.027,015 384.347,525	2.346
6	358.023,927 384.353,637	7	358.020,177 384.361,414	8.634
8	358.018,54 384.365,561	9	358.017,308 384.368,287	2.991
10	358.010,092 384.387,584	11	357.996,183 384.381,718	15.095
12	358.002,494 384.365,106	13	358.006,877 384.353,916	12.018
14	358.018,575 384.322,525	15	358.021,828 384.322,987	3.286
16	358.027,359 384.324,425	17	358.027,956 384.323,934	0.773
18	358.033,327 384.301,393	19	358.034,934 384.292,642	8.897
20	358.032,92 384.286,83	21	358.046,363 384.285,043	13.561
22	358.059,142 384.283,644	23	358.058,173 384.290,439	6.864
24	358.056,87 384.296,154	25	358.056,637 384.297,176	1.048
26	358.054,161 384.306,29	1	358.044,298 384.323,241	19.612

** Lungimile segmentelor sunt determinate în planul de proiecție Stereo 70 și sunt rotunjite la 1 milimetru.

*** Distanța dintre puncte este formată din segmente cumulate ce sunt mai mici decât valoarea 1 milimetru.

**DATE DESPRE IMOBILUL NR. 1579**

Oficiul de Cadastru și Publicitate Imobiliară GORJ
Biroul de Cadastru și Publicitate Imobiliară Targu Jiu

A. Partea I. Descrierea imobilului

TEREN Necunoscut

Adresa: Loc. Dâmbova, Str Judeteana, Nr. 73, Jud. Gorj

Nr. Crt	Nr cadastral Nr. topografic	Suprafața* (mp)	Observații / Referințe
A1		3.715	Sector cadastral:68 Teren neimprejmuit;

B. Partea II. Proprietari și acte

Inscrieri privitoare la dreptul de proprietate și alte drepturi reale	Referințe
/	
Act Administrativ nr. 11540, din 28/10/2025 emis de PRIMARIA COMUNEI DRAGUTESTI (ADEVERINTA;);	
B1	Inscrierea posesiei, drept de PROPRIETATE, dobandit prin Lege, cota actuala 1/1, cota initiala 1/1 1) NEIDENTIFICAT NEIDENTIFICAT
Act Normativ nr. 7, din 13/03/1996 emis de PARLAMENTUL ROMANIEI (LEGE;);	
B2	Se notează mențiunea de proprietar neidentificat.

C. Partea III. SARCINI .

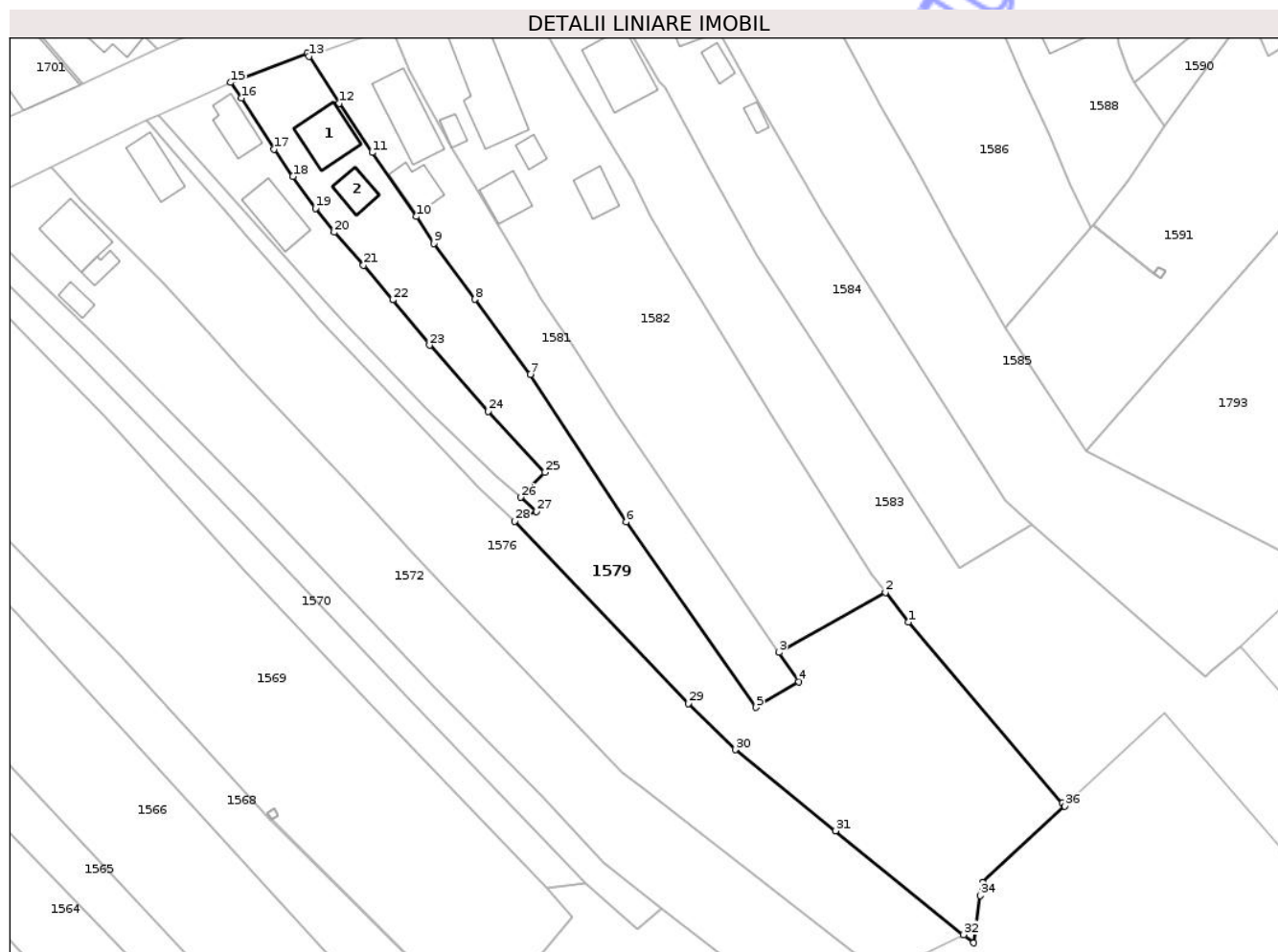
Inscrieri privind dezmembramintele dreptului de proprietate, drepturi reale de garanție și sarcini	Referințe
NU SUNT	

Anexa Nr. 1 La Partea I

Teren

Nr cadastral	Suprafața (mp)*	Observații / Referințe
	3.715	

* Suprafața este determinată în planul de proiecție Stereo 70.



Date referitoare la teren

Crt	Categorie folosință	Intra vilan	Suprafața (mp)	Tarla	Parcelă	Nr. topo	Observații / Referințe
1	curti constructii	DA	552	39	2681	-	
2	arabil	DA	412	39	2682	-	
3	faneata	DA	2.740	39	2683,2677,2670	-	
4	faneata	NU	11	39	2670/1	-	

Date referitoare la construcții

Crt	Număr	Destinație construcție	Supraf. (mp)	Situație juridică	Observații / Referințe
A1.1	-C1	construcții de locuințe	Din acte: 0 Masurata: 81	Fara acte	Nr. niveluri:1; S. construita la sol:81 mp; S. construita desfasurata:81 mp;
A1.2	-C2	construcții anexa	Din acte: 0 Masurata: 37	Fara acte	Nr. niveluri:1; S. construita la sol:37 mp; S. construita desfasurata:37 mp;

Lungime Segmente

1) Valorile lungimilor segmentelor sunt obținute din proiecție în plan.

Punct început	X / Y	Punct sfârșit	X / Y	Lungime segment (** (m)	Punct început	X / Y	Punct sfârșit	X / Y	Lungime segment (** (m)
---------------	-------	---------------	-------	-------------------------	---------------	-------	---------------	-------	-------------------------

Punct început	X / Y	Punct sfârșit	X / Y	Lungime segment (** (m)
1	358.646,311 384.573,874	2	358.642,124 384.579,35	6.893
3	358.622,604 384.568,324	4	358.626,253 384.562,997	6.457
5	358.618,448 384.558,266	6	358.594,624 384.592,241	41.496
7	358.577,016 384.619,227	8	358.566,901 384.633,013	17.099
9	358.559,402 384.643,234	10	358.556,127 384.648,173	5.926
11	358.548,052 384.659,878	12	358.541,966 384.668,869	10.857
13	358.536,527 384.677,491	14	358.536,174 384.678,076	0.683
15	358.522,122 384.672,713	16	358.524,13 384.669,882	3.471
17	358.530,107 384.660,509	18	358.533,544 384.655,501	6.074
19	358.537,688 384.649,682	20	358.541,133 384.645,286	5.585
21	358.546,484 384.639,247	22	358.551,879 384.632,913	8.32
23	358.558,599 384.624,619	24	358.569,349 384.612,497	16.202
25	358.579,746 384.601,294	26	358.575,243 384.596,746	6.4
27	358.578,209 384.594,148	28	358.574,235 384.592,369	4.354
29	358.605,991 384.559,002	30	358.614,597 384.550,521	12.083
31	358.632,982 384.535,667	32	358.656,469 384.516,622	30.238
33	358.658,279 384.515,154	34	358.659,547 384.523,781	8.72
35	358.659,912 384.526,262	36	358.674,989 384.540,207	20.537
37	358.674,556 384.540,716	1	358.646,311 384.573,874	43.557

Punct început	X / Y	Punct sfârșit	X / Y	Lungime segment (** (m)
2	358.642,124 384.579,35	3	358.622,604 384.568,324	22.419
4	358.626,253 384.562,997	5	358.618,448 384.558,266	9.127
6	358.594,624 384.592,241	7	358.577,016 384.619,227	32.222
8	358.566,901 384.633,013	9	358.559,402 384.643,234	12.677
10	358.556,127 384.648,173	11	358.548,052 384.659,878	14.22
12	358.541,966 384.668,869	13	358.536,527 384.677,491	10.194
14	358.536,174 384.678,076	15	358.522,122 384.672,713	15.041
16	358.524,13 384.669,882	17	358.530,107 384.660,509	11.117
18	358.533,544 384.655,501	19	358.537,688 384.649,682	7.144
20	358.541,133 384.645,286	21	358.546,484 384.639,247	8.069
22	358.551,879 384.632,913	23	358.558,599 384.624,619	10.675
24	358.569,349 384.612,497	25	358.579,746 384.601,294	15.284
26	358.575,243 384.596,746	27	358.578,209 384.594,148	3.943
28	358.574,235 384.592,369	29	358.605,991 384.559,002	46.063
30	358.614,597 384.550,521	31	358.632,982 384.535,667	23.636
32	358.656,469 384.516,622	33	358.658,279 384.515,154	2.33
34	358.659,547 384.523,781	35	358.659,912 384.526,262	2.508
36	358.674,989 384.540,207	37	358.674,556 384.540,716	0.668

** Lungimile segmentelor sunt determinate în planul de proiecție Stereo 70 și sunt rotunjite la 1 milimetru.

*** Distanța dintre puncte este formată din segmente cumulate ce sunt mai mici decât valoarea 1 milimetru.

**DATE DESPRE IMOBILUL NR. 1581**

Oficiul de Cadastru și Publicitate Imobiliară GORJ
Biroul de Cadastru și Publicitate Imobiliară Targu Jiu

A. Partea I. Descrierea imobilului

TEREN Intravilan

Adresa: Loc. Dâmbova, Str Judeteana, Nr. 71, Jud. Gorj

Nr. Crt	Nr cadastral Nr. topografic	Suprafața* (mp)	Observații / Referințe
A1		1.525	Sector cadastral:68 Teren neimpregmuit;

Construcții

Crt	Nr cadastral Nr. topografic	Adresa	Observații / Referințe
A1.1	-C1	Loc. Dâmbova, Str Judeteana, Nr. 71, Jud. Gorj	Nr. niveluri:1; S. construita la sol:106 mp; S. construita desfasurata:106 mp;
A1.2	-C2	Loc. Dâmbova, Str Judeteana, Nr. 71, Jud. Gorj	Nr. niveluri:1; S. construita la sol:51 mp; S. construita desfasurata:51 mp;

B. Partea II. Proprietari și acte

Inscrieri privitoare la dreptul de proprietate și alte drepturi reale		Referințe
/		
Act Normativ nr. 7, din 13/03/1996 emis de PARLAMENTUL ROMANIEI (LEGE;);		
B1	Intabulare, drept de PROPRIETATE, dobandit prin Lege, cota actuala 1/1, cota initiala 1/1 1) NEIDENTIFICAT NEIDENTIFICAT	A1
Act Administrativ nr. 11540, din 28/10/2025 emis de PRIMARIA COMUNEI DRAGUTESTI (ADEVERINTA;);		
B2	, se notează posesia factică în favoarea lui: 1) CIUCUR VASILE-DANIEL	A1
B3	Intabulare, drept de PROPRIETATE, dobandit prin Construire, cota actuala 1/1, cota initiala 1/1 1) CIUCUR VASILE-DANIEL	A1.1, A1.2

C. Partea III. SARCINI .

Inscrieri privind dezmembramintele dreptului de proprietate, drepturi reale de garanție și sarcini	Referințe
NU SUNT	

Anexa Nr. 1 La Partea I

Teren

Nr cadastral	Suprafața (mp)*	Observații / Referințe
	1.525	

* Suprafața este determinată în planul de proiecție Stereo 70.

DETALII LINIARE IMOBIL



Date referitoare la teren

Crt	Categorie folosință	Intravilan	Suprafața (mp)	Tarla	Parcelă	Nr. topo	Observații / Referințe
1	curți constructii	DA	667	39	2680	-	
2	arabil	DA	163	39	2679	-	
3	vie	DA	695	39	2678	-	

Date referitoare la construcții

Crt	Număr	Destinație construcție	Supraf. (mp)	Situație juridică	Observații / Referințe
A1.1	-C1	construcții de locuințe	Din acte: 0 Masurata: 106	Cu acte	Nr. niveluri:1; S. construita la sol:106 mp; S. construita desfasurata:106 mp;
A1.2	-C2	construcții anexa	Din acte: 0 Masurata: 51	Cu acte	Nr. niveluri:1; S. construita la sol:51 mp; S. construita desfasurata:51 mp;

Lungime Segmente

1) Valorile lungimilor segmentelor sunt obținute din proiecție în plan.

Punct început	X / Y	Punct sfârșit	X / Y	Lungime segment (** (m))	Punct început	X / Y	Punct sfârșit	X / Y	Lungime segment (** (m))
1	358.584,268 384.625,261	2	358.582,245 384.628,338	3.682	2	358.582,245 384.628,338	3	358.579,05 384.633,199	5.817

Punct început	X / Y	Punct sfârșit	X / Y	Lungime segment (** (m)	Punct început	X / Y	Punct sfârșit	X / Y	Lungime segment (** (m)
3	358.579,05 384.633,199	4	358.576,626 384.637,364	4.819	4	358.576,626 384.637,364	5	358.575,814 384.638,717	1.578
5	358.575,814 384.638,717	6	358.572,288 384.644,583	6.844	6	358.572,288 384.644,583	7	358.564,303 384.657,909	15.535
7	358.564,303 384.657,909	8	358.562,642 384.660,82	3.352	8	358.562,642 384.660,82	9	358.561,003 384.663,67	3.288
9	358.561,003 384.663,67	10	358.558,02 384.669,151	6.24	10	358.558,02 384.669,151	11	358.554,995 384.674,904	6.5
11	358.554,995 384.674,904	12	358.551,681 384.682,794	8.558	12	358.551,681 384.682,794	13	358.536,527 384.677,491	16.055
13	358.536,527 384.677,491	14	358.541,966 384.668,869	10.194	14	358.541,966 384.668,869	15	358.548,052 384.659,878	10.857
15	358.548,052 384.659,878	16	358.556,127 384.648,173	14.22	16	358.556,127 384.648,173	17	358.559,402 384.643,234	5.926
17	358.559,402 384.643,234	18	358.566,901 384.633,013	12.677	18	358.566,901 384.633,013	19	358.577,016 384.619,227	17.099
19	358.577,016 384.619,227	20	358.594,624 384.592,241	32.222	20	358.594,624 384.592,241	21	358.618,448 384.558,266	41.496
21	358.618,448 384.558,266	22	358.626,253 384.562,997	9.127	22	358.626,253 384.562,997	23	358.622,604 384.568,324	6.457
23	358.622,604 384.568,324	24	358.592,85 384.611,766	52.655	24	358.592,85 384.611,766	1	358.584,268 384.625,261	15.993

** Lungimile segmentelor sunt determinate în planul de proiecție Stereo 70 și sunt rotunjite la 1 milimetru.

*** Distanța dintre puncte este formată din segmente cumulate ce sunt mai mici decât valoarea 1 milimetru.



DATE DESPRE IMOBILUL NR. 1582

Oficiul de Cadastru și Publicitate Imobiliară GORJ
Biroul de Cadastru și Publicitate Imobiliară Targu Jiu

A. Partea I. Descrierea imobilului

TEREN Intravilan

Adresa: Loc. Dâmbova, Str Judeteana, Nr. 69, Jud. Gorj

Nr. Crt	Nr cadastral Nr. topografic	Suprafața* (mp)	Observații / Referințe
A1		3.211	Sector cadastral:68 Teren neimpregmuit;

Construcții

Crt	Nr cadastral Nr. topografic	Adresa	Observații / Referințe
A1.1	-C1	Loc. Dâmbova, Str Judeteana, Nr. 69, Jud. Gorj	Nr. niveluri:2; S. construita la sol:188 mp; S. construita desfasurata:376 mp;
A1.2	-C2	Loc. Dâmbova, Str Judeteana, Nr. 69, Jud. Gorj	Nr. niveluri:1; S. construita la sol:17 mp; S. construita desfasurata:17 mp;
A1.3	-C3	Loc. Dâmbova, Str Judeteana, Nr. 69, Jud. Gorj	Nr. niveluri:1; S. construita la sol:51 mp; S. construita desfasurata:51 mp;
A1.4	-C4	Loc. Dâmbova, Str Judeteana, Nr. 69, Jud. Gorj	Nr. niveluri:1; S. construita la sol:19 mp; S. construita desfasurata:19 mp;
A1.5	-C5	Loc. Dâmbova, Str Judeteana, Nr. 69, Jud. Gorj	Nr. niveluri:1; S. construita la sol:44 mp; S. construita desfasurata:44 mp;

B. Partea II. Proprietari și acte

Inscrieri privitoare la dreptul de proprietate și alte drepturi reale		Referințe
/		
Act Administrativ nr. 1343650, din 10/10/2002 emis de CJSDPAT GORJ (TITLU DE PROPRIETATE;);		
B1	Intabulare, drept de PROPRIETATE, dobandit prin Reconstituire, cota actuala 1/1, cota initiala 1/1 1) PECINGINĂ ION, defunct;	A1
Act Administrativ nr. 11540, din 28/10/2025 emis de PRIMARIA COMUNEI DRAGUTESTI (ADEVERINTA;);		
B2	Intabulare, drept de PROPRIETATE, dobandit prin Construire, cota actuala 1/1, cota initiala 1/1 1) PECINGINĂ ION, defunct; 2) PECINGINĂ NATASA, LIPSA CNP;	A1.1, A1.2, A1.3, A1.4, A1.5

C. Partea III. SARCINI .

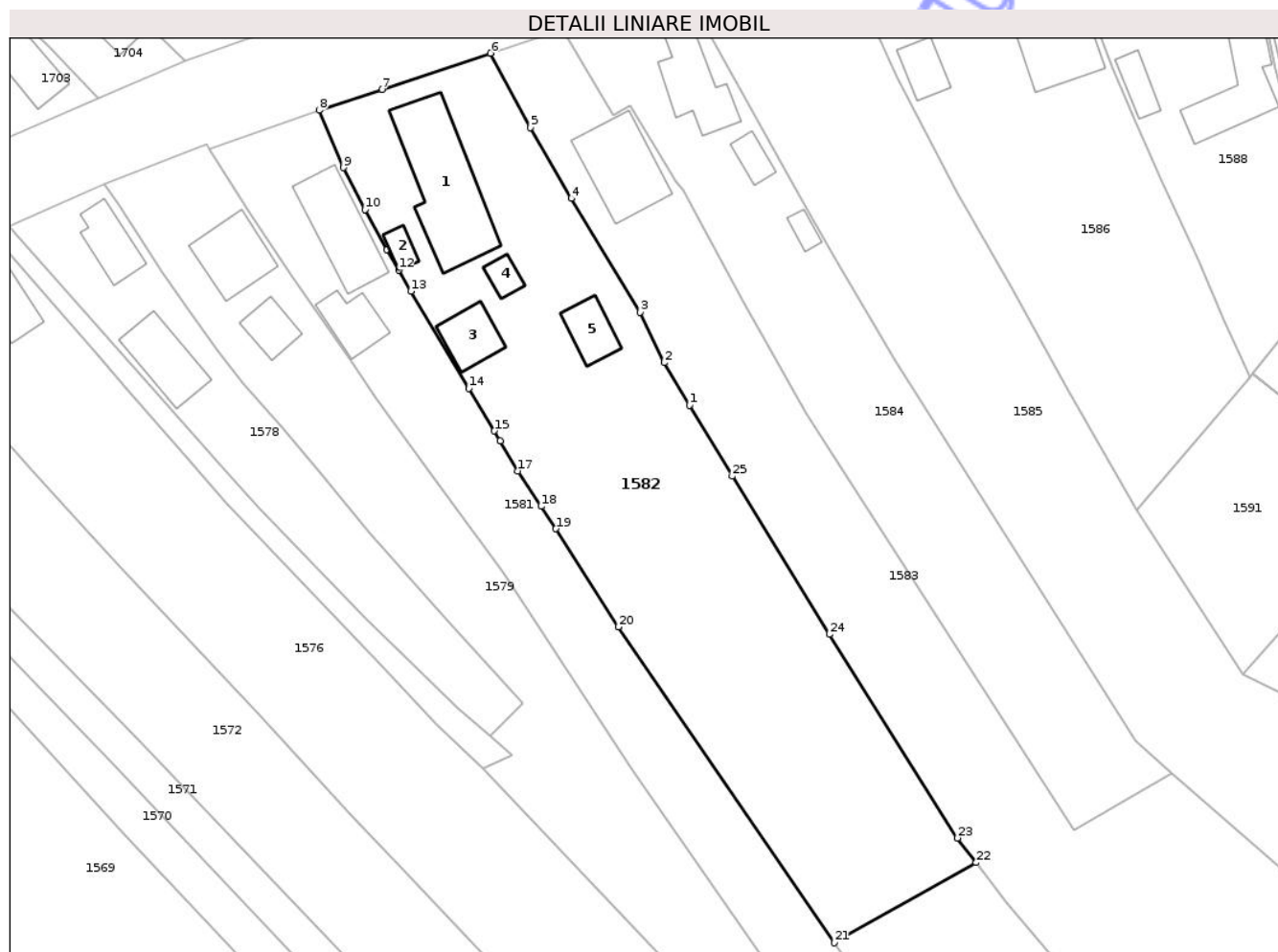
Inscrieri privind dezmembramintele dreptului de proprietate, drepturi reale de garanție și sarcini	Referințe
NU SUNT	

Anexa Nr. 1 La Partea I

Teren

Nr cadastral	Suprafața (mp)*	Observații / Referințe
	3.211	

* Suprafața este determinată în planul de proiecție Stereo 70.



Date referitoare la teren

Crt	Categorie folosință	Intra vilan	Suprafața (mp)	Tarla	Parcelă	Nr. topo	Observații / Referințe
1	curți constructii	DA	1.495	39	2674,2675	-	
2	arabil	DA	1.716	39	2676,2672/1, 2677	-	

Date referitoare la construcții

Crt	Număr	Destinație construcție	Supraf. (mp)	Situație juridică	Observații / Referințe
A1.1	-C1	construcții de locuințe	Din acte: 0 Masurata: 188	Cu acte	Nr. niveluri:2; S. construita la sol:188 mp; S. construita desfasurata:376 mp;
A1.2	-C2	construcții anexa	Din acte: 0 Masurata: 17	Cu acte	Nr. niveluri:1; S. construita la sol:17 mp; S. construita desfasurata:17 mp;
A1.3	-C3	construcții anexa	Din acte: 0 Masurata: 51	Cu acte	Nr. niveluri:1; S. construita la sol:51 mp; S. construita desfasurata:51 mp;
A1.4	-C4	construcții anexa	Din acte: 0 Masurata: 19	Cu acte	Nr. niveluri:1; S. construita la sol:19 mp; S. construita desfasurata:19 mp;
A1.5	-C5	construcții anexa	Din acte: 0 Masurata: 44	Cu acte	Nr. niveluri:1; S. construita la sol:44 mp; S. construita desfasurata:44 mp;

Lungime Segmente

1) Valorile lungimilor segmentelor sunt obținute din proiecție în plan.

Punct început	X / Y	Punct sfârșit	X / Y	Lungime segment (** (m)
1	358.602,646 384.642,253	2	358.599,199 384.648,101	6.788
3	358.595,85 384.655,036	4	358.586,392 384.670,678	18.279
5	358.580,763 384.680,418	6	358.575,29 384.690,649	11.603
7	358.560,373 384.685,669	8	358.551,681 384.682,794	9.155
9	358.554,995 384.674,904	10	358.558,02 384.669,151	6.5
11	358.561,003 384.663,67	12	358.562,642 384.660,82	3.288
13	358.564,303 384.657,909	14	358.572,288 384.644,583	15.535
15	358.575,814 384.638,717	16	358.576,626 384.637,364	1.578
17	358.579,05 384.633,199	18	358.582,245 384.628,338	5.817
19	358.584,268 384.625,261	20	358.592,85 384.611,766	15.993
21	358.622,604 384.568,324	22	358.642,124 384.579,35	22.419
23	358.639,54 384.582,729	24	358.621,889 384.610,733	33.103
25	358.608,541 384.632,498	1	358.602,646 384.642,253	11.398

Punct început	X / Y	Punct sfârșit	X / Y	Lungime segment (** (m)
2	358.599,199 384.648,101	3	358.595,85 384.655,036	7.701
4	358.586,392 384.670,678	5	358.580,763 384.680,418	11.25
6	358.575,29 384.690,649	7	358.560,373 384.685,669	15.726
8	358.551,681 384.682,794	9	358.554,995 384.674,904	8.558
10	358.558,02 384.669,151	11	358.561,003 384.663,67	6.24
12	358.562,642 384.660,82	13	358.564,303 384.657,909	3.352
14	358.572,288 384.644,583	15	358.575,814 384.638,717	6.844
16	358.576,626 384.637,364	17	358.579,05 384.633,199	4.819
18	358.582,245 384.628,338	19	358.584,268 384.625,261	3.682
20	358.592,85 384.611,766	21	358.622,604 384.568,324	52.655
22	358.642,124 384.579,35	23	358.639,54 384.582,729	4.254
24	358.621,889 384.610,733	25	358.608,541 384.632,498	25.532

** Lungimile segmentelor sunt determinate în planul de proiecție Stereo 70 și sunt rotunjite la 1 milimetru.

*** Distanța dintre puncte este formată din segmente cumulate ce sunt mai mici decât valoarea 1 milimetru.



DATE DESPRE IMOBILUL NR. 1583

Oficiul de Cadastru și Publicitate Imobiliară GORJ
Biroul de Cadastru și Publicitate Imobiliară Targu Jiu

A. Partea I. Descrierea imobilului

TEREN Necunoscut

Adresa: Loc. Dâmbova, Str Judeteana, Nr. 67, Jud. Gorj

Nr. Crt	Nr cadastral Nr. topografic	Suprafața* (mp)	Observații / Referințe
A1	38473	3.993	Sector cadastral:68 Teren imprejmuit;

Construcții

Crt	Nr cadastral Nr. topografic	Adresa	Observații / Referințe
A1.1	38473-C1	Loc. Dâmbova, Str Judeteana, Nr. 67, Jud. Gorj	Nr. niveluri:1; S. construita la sol:116 mp; S. construita desfasurata:116 mp;

B. Partea II. Proprietari și acte

Inscrieri privitoare la dreptul de proprietate și alte drepturi reale		Referințe
116915 / 26/09/2023		
Act Notarial nr. 262, din 16/09/2021 emis de BNI Davitoiu Raluca;		
B2	Intabulare, drept de PROPRIETATEcu titlu de drept moștenire, dobandit prin Succesiune, cota actuala 1/8, cota initiala 1/8 1) BUCUR ION , bun propriu; <i>OBSERVATII: pozitie transcrisa din CF 38353/Dragutesti, inscrisa prin incheierea nr. 116822 din 03/11/2022;</i>	A1
B3	Intabulare, drept de PROPRIETATEcu titlu de drept moștenire, dobandit prin Succesiune, cota actuala 1/8, cota initiala 1/8 1) CĂRĂMIDARU VASILICA , bun propriu; <i>OBSERVATII: pozitie transcrisa din CF 38353/Dragutesti, inscrisa prin incheierea nr. 116822 din 03/11/2022;</i>	A1
Act Notarial nr. 5303, din 29/07/2022 emis de BNI Raluca Davitoiu;		
B4	Intabulare, drept de PROPRIETATEcu titlu de drept partaj voluntar, dobandit prin Conventie, cota actuala 4/8, cota initiala 4/8 1) CĂRĂMIDARU VASILICA , bun propriu; <i>OBSERVATII: pozitie transcrisa din CF 38353/Dragutesti, inscrisa prin incheierea nr. 116822 din 03/11/2022;</i>	A1
B5	Intabulare, drept de PROPRIETATEcu titlu de drept partaj voluntar, dobandit prin Conventie, cota actuala 2/8, cota initiala 2/8 1) BUCUR ION , bun propriu; <i>OBSERVATII: pozitie transcrisa din CF 38353/Dragutesti, inscrisa prin incheierea nr. 116822 din 03/11/2022;</i>	A1
/		
Act Administrativ nr. 11540, din 28/10/2025 emis de PRIMARIA COMUNEI DRAGUTESTI (ADEVERINTA;);		
B6	Intabulare, drept de PROPRIETATE, dobandit prin Construire, cota actuala 1/1, cota initiala 1/1 1) BUCUR ION 2) CĂRĂMIDARU VASILICA	A1.1

C. Partea III. SARCINI .

Inscrieri privind dezmembramintele dreptului de proprietate, drepturi reale de garanție și sarcini	Referințe
NU SUNT	

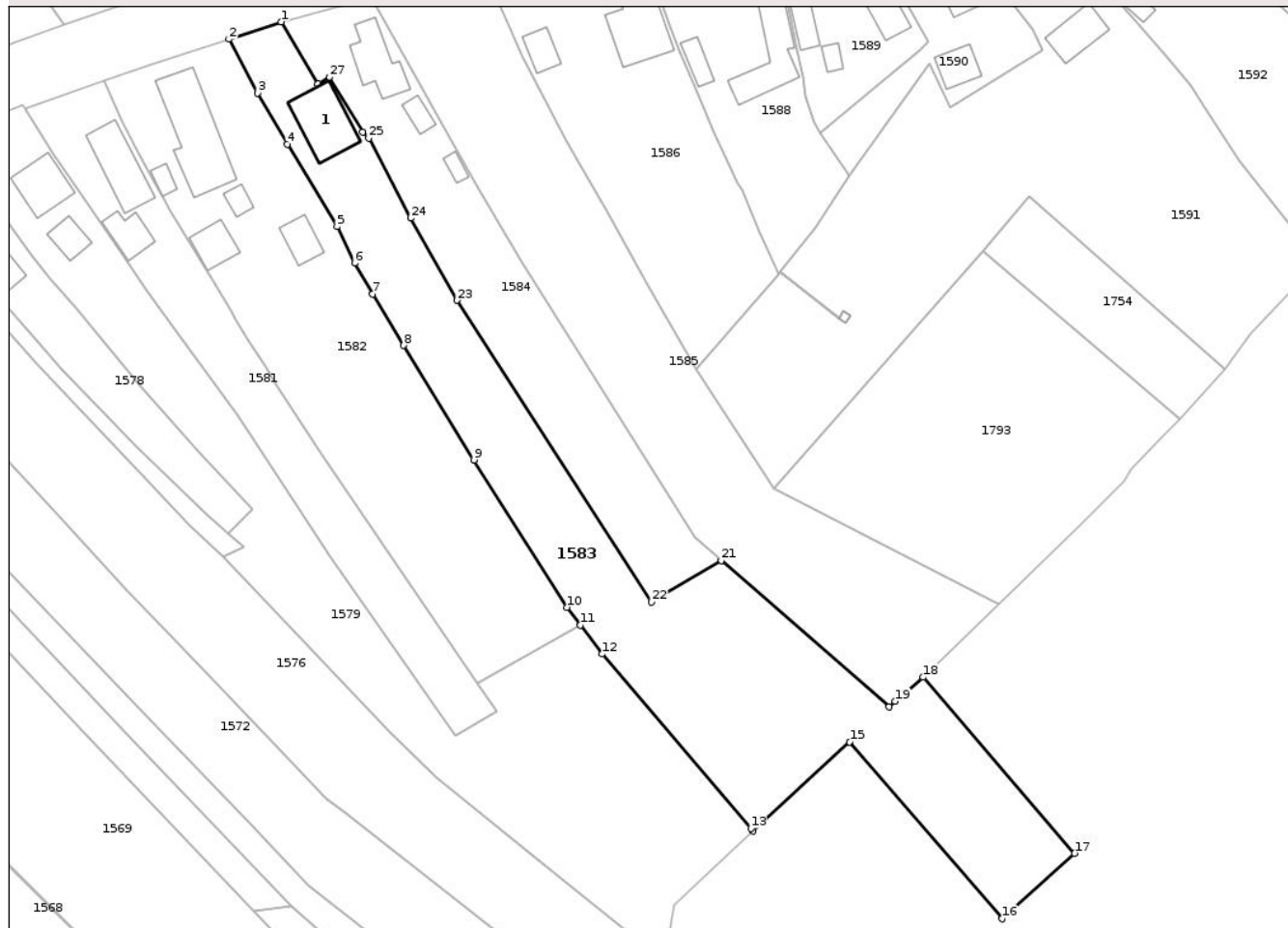
Anexa Nr. 1 La Partea I

Teren

Nr cadastral	Suprafața (mp)*	Observații / Referințe
38473	3.993	

* Suprafața este determinată în planul de proiecție Stereo 70.

DETALII LINIARE IMOBIL



Date referitoare la teren

Crt	Categorie folosință	Intravilan	Suprafața (mp)	Tarla	Parcelă	Nr. topo	Observații / Referințe
1	curți constructii	DA	826	39	2673	-	
2	arabil	DA	2.337	39	2672,2669,2671	-	Parcelă eronată în act:2668/1
3	arabil	NU	7	39	2671/1	-	
4	faneata	NU	823	22	790/2	-	

Date referitoare la construcții

Crt	Număr	Destinație construcție	Supraf. (mp)	Situație juridică	Observații / Referințe
A1.1	38473-C1	construcții de locuințe	Din acte: 0 Masurata: 116	Cu acte	Nr. niveluri:1; S. construita la sol:116 mp; S. construita desfasurata:116 mp;

Lungime Segmente

1) Valorile lungimilor segmentelor sunt obținute din proiecție în plan.

Punct început	X / Y	Punct sfârșit	X / Y	Lungime segment (** (m))	Punct început	X / Y	Punct sfârșit	X / Y	Lungime segment (** (m))
1	358.585,207 384.693,948	2	358.575,29 384.690,649	10.451	2	358.575,29 384.690,649	3	358.580,763 384.680,418	11.603

Punct început	X / Y	Punct sfârșit	X / Y	Lungime segment (** (m)
3	358.580,763 384.680,418	4	358.586,392 384.670,678	11.25
5	358.595,85 384.655,036	6	358.599,199 384.648,101	7.701
7	358.602,646 384.642,253	8	358.608,541 384.632,498	11.398
9	358.621,889 384.610,733	10	358.639,54 384.582,729	33.103
11	358.642,124 384.579,35	12	358.646,311 384.573,874	6.893
13	358.674,556 384.540,716	14	358.674,989 384.540,207	0.668
15	358.693,341 384.557,182	16	358.722,304 384.523,59	44.354
17	358.736,135 384.536,004	18	358.707,282 384.569,468	44.185
19	358.702,006 384.564,901	20	358.700,866 384.563,886	1.526
21	358.668,95 384.591,646	22	358.655,645 384.583,759	15.467
23	358.618,667 384.641,031	24	358.609,898 384.656,654	17.916
25	358.601,863 384.671,84	26	358.600,729 384.672,97	1.601
27	358.594,445 384.683,429	28	358.592,242 384.682,117	2.564

Punct început	X / Y	Punct sfârșit	X / Y	Lungime segment (** (m)
4	358.586,392 384.670,678	5	358.595,85 384.655,036	18.279
6	358.599,199 384.648,101	7	358.602,646 384.642,253	6.788
8	358.608,541 384.632,498	9	358.621,889 384.610,733	25.532
10	358.639,54 384.582,729	11	358.642,124 384.579,35	4.254
12	358.646,311 384.573,874	13	358.674,556 384.540,716	43.557
14	358.674,989 384.540,207	15	358.693,341 384.557,182	24.999
16	358.722,304 384.523,59	17	358.736,135 384.536,004	18.585
18	358.707,282 384.569,468	19	358.702,006 384.564,901	6.978
20	358.700,866 384.563,886	21	358.668,95 384.591,646	42.3
22	358.655,645 384.583,759	23	358.618,667 384.641,031	68.172
24	358.609,898 384.656,654	25	358.601,863 384.671,84	17.181
26	358.600,729 384.672,97	27	358.594,445 384.683,429	12.202
28	358.592,242 384.682,117	1	358.585,207 384.693,948	13.765

** Lungimile segmentelor sunt determinate în planul de proiecție Stereo 70 și sunt rotunjite la 1 milimetru.

*** Distanța dintre puncte este formată din segmente cumulate ce sunt mai mici decât valoarea 1 milimetru.



DATE DESPRE IMOBILUL NR. 1532

Oficiul de Cadastru și Publicitate Imobiliară GORJ
Biroul de Cadastru și Publicitate Imobiliară Targu Jiu

A. Partea I. Descrierea imobilului

TEREN Intravilan

Nr. CF vechi:477
Nr. cadastral vechi:654

Adresa: Loc. Dâmbova, Str Judeteana, Nr. 55, Jud. Gorj

Nr. Crt	Nr cadastral Nr. topografic	Suprafața* (mp)	Observații / Referințe
A1	36701	Din acte: 5.624 Masurata: 5.459	Sector cadastral:68 Teren neimprejmuit;

Construcții

Crt	Nr cadastral Nr. topografic	Adresa	Observații / Referințe
A1.1	36701-C1	Loc. Dâmbova, Str Judeteana, Nr. 55, Jud. Gorj	Nr. niveluri:2; S. construita la sol:76 mp; S. construita desfasurata:152 mp;
A1.2	36701-C2	Loc. Dâmbova, Str Judeteana, Nr. 55, Jud. Gorj	Nr. niveluri:1; S. construita la sol:77 mp; S. construita desfasurata:152 mp;

B. Partea II. Proprietari și acte

Inscrieri privitoare la dreptul de proprietate și alte drepturi reale		Referințe
25436 / 02/11/2006		
Act Administrativ nr. 100248, din 01/09/1993 emis de CJ GORJ (TITLU DE PROPRIETATE;);		
B1	Intabulare, drept de PROPRIETATE, dobandit prin Constituire, cota actuala 1/1, cota initiala 1/1 1) CICAN DUMITRU, bun propriu; OBSERVATII: (provenita din conversia CF 477)	A1
/		
Act Administrativ nr. 11540, din 28/10/2025 emis de PRIMARIA COMUNEI DRAGUTESTI (ADEVERINTA;);		
B2	Intabulare, drept de PROPRIETATE, dobandit prin Construire, cota actuala 1/1, cota initiala 1/1 1) CICAN DUMITRU, bun propriu;	A1.1, A1.2

C. Partea III. SARCINI .

Inscrieri privind dezmembramintele dreptului de proprietate, drepturi reale de garanție și sarcini	Referințe
NU SUNT	

Anexa Nr. 1 La Partea I

Teren

Nr cadastral	Suprafața (mp)*	Observații / Referințe
36701	Din acte: 5.624 Masurata: 5.459	

* Suprafața este determinată în planul de proiecție Stereo 70.



Date referitoare la teren

Crt	Categorie folosință	Intra vilan	Suprafața (mp)	Tarla	Parcelă	Nr. topo	Observații / Referințe
1	curți constructii	DA	1.170	43	2851,2853	-	
2	vie	DA	184	43	2852	-	
3	vie	DA	164	43	2850	-	
4	arabil	DA	3.941	43	2849,2850	-	

Date referitoare la construcții

Crt	Număr	Destinație construcție	Supraf. (mp)	Situație juridică	Observații / Referințe
A1.1	36701-C1	construcții de locuințe	Din acte: 0 Masurata: 76	Cu acte	Nr. niveluri:2; S. construita la sol:76 mp; S. construita desfasurata:152 mp;
A1.2	36701-C2	construcții anexa	Din acte: 0 Masurata: 77	Cu acte	Nr. niveluri:1; S. construita la sol:77 mp; S. construita desfasurata:152 mp;

Lungime Segmente

1) Valorile lungimilor segmentelor sunt obținute din proiecție în plan.

Punct început	X / Y	Punct sfârșit	X / Y	Lungime segment (** (m)	Punct început	X / Y	Punct sfârșit	X / Y	Lungime segment (** (m)
---------------	-------	---------------	-------	-------------------------	---------------	-------	---------------	-------	-------------------------

Punct început	X / Y	Punct sfârșit	X / Y	Lungime segment (** (m)
1	358.116,215 384.454,979	2	358.095,561 384.440,83	25.036
3	358.083,294 384.432,149	4	358.086,788 384.426,079	7.004
5	358.089,003 384.421,764	6	358.090,276 384.419,285	2.787
7	358.095,511 384.408,402	8	358.099,604 384.401,81	7.759
9	358.106,739 384.387,295	10	358.116,833 384.364,971	24.5
11	358.121,893 384.353,594	12	358.132,552 384.318,939	36.257
13	358.133,289 384.318,968	14	358.143,238 384.319,364	9.957
15	358.172,315 384.320,522	16	358.171,743 384.322,944	2.489
17	358.166,4 384.345,572	18	358.166,276 384.346,225	0.665
19	358.166,093 384.347,179	20	358.165,297 384.348,145	1.252
21	358.155,992 384.372,606	22	358.148,944 384.390,562	19.29
23	358.138,653 384.418,405	24	358.135,383 384.424,355	6.789
25	358.131,251 384.431,555	26	358.129,368 384.435,22	4.12
27	358.127,072 384.439,303	1	358.116,215 384.454,979	19.069

Punct început	X / Y	Punct sfârșit	X / Y	Lungime segment (** (m)
2	358.095,561 384.440,83	3	358.083,294 384.432,149	15.028
4	358.086,788 384.426,079	5	358.089,003 384.421,764	4.85
6	358.090,276 384.419,285	7	358.095,511 384.408,402	12.077
8	358.099,604 384.401,81	9	358.106,739 384.387,295	16.174
10	358.116,833 384.364,971	11	358.121,893 384.353,594	12.451
12	358.132,552 384.318,939	13	358.133,289 384.318,968	0.738
14	358.143,238 384.319,364	15	358.172,315 384.320,522	29.1
16	358.171,743 384.322,944	17	358.166,4 384.345,572	23.25
18	358.166,276 384.346,225	19	358.166,093 384.347,179	0.971
20	358.165,297 384.348,145	21	358.155,992 384.372,606	26.171
22	358.148,944 384.390,562	23	358.138,653 384.418,405	29.684
24	358.135,383 384.424,355	25	358.131,251 384.431,555	8.301
26	358.129,368 384.435,22	27	358.127,072 384.439,303	4.684

** Lungimile segmentelor sunt determinate în planul de proiecție Stereo 70 și sunt rotunjite la 1 milimetru.

*** Distanța dintre puncte este formată din segmente cumulate ce sunt mai mici decât valoarea 1 milimetru.

**DATE DESPRE IMOBILUL NR. 1537**

Oficiul de Cadastru și Publicitate Imobiliară GORJ
Biroul de Cadastru și Publicitate Imobiliară Targu Jiu

A. Partea I. Descrierea imobilului

TEREN Intravilan

Adresa: Loc. Dâmbova, Str Judeteana, Jud. Gorj, D.v. 9

Nr. Crt	Nr cadastral Nr. topografic	Suprafața* (mp)	Observații / Referințe
A1	37371	446	Sector cadastral:68 Teren neimprejmuit;

B. Partea II. Proprietari și acte

Inscrieri privitoare la dreptul de proprietate și alte drepturi reale		Referințe
70221 / 11/10/2018		
Act Administrativ nr. 64, din 31/07/2018 emis de Consiliul Local al comunei Drăguțești (; act administrativ nr 12517 din 19.09.2018, emis de Instituția Prefectului-Județul Gorj;act administrativ nr 8367 din 08.10.2018, emis de Primăria comunei Drăguțești);		
B1	Intabulare, drept de PROPRIETATE_publică, dobândit prin Lege, cota actuala 1/1, cota initiala 1/1 1) COMUNA DRĂGUȚEȘTI , CIF:4510436 <i>OBSERVATII: justificare înscriere provizorie conform încheierii cu nr 86451/2020</i>	A1

C. Partea III. SARCINI .

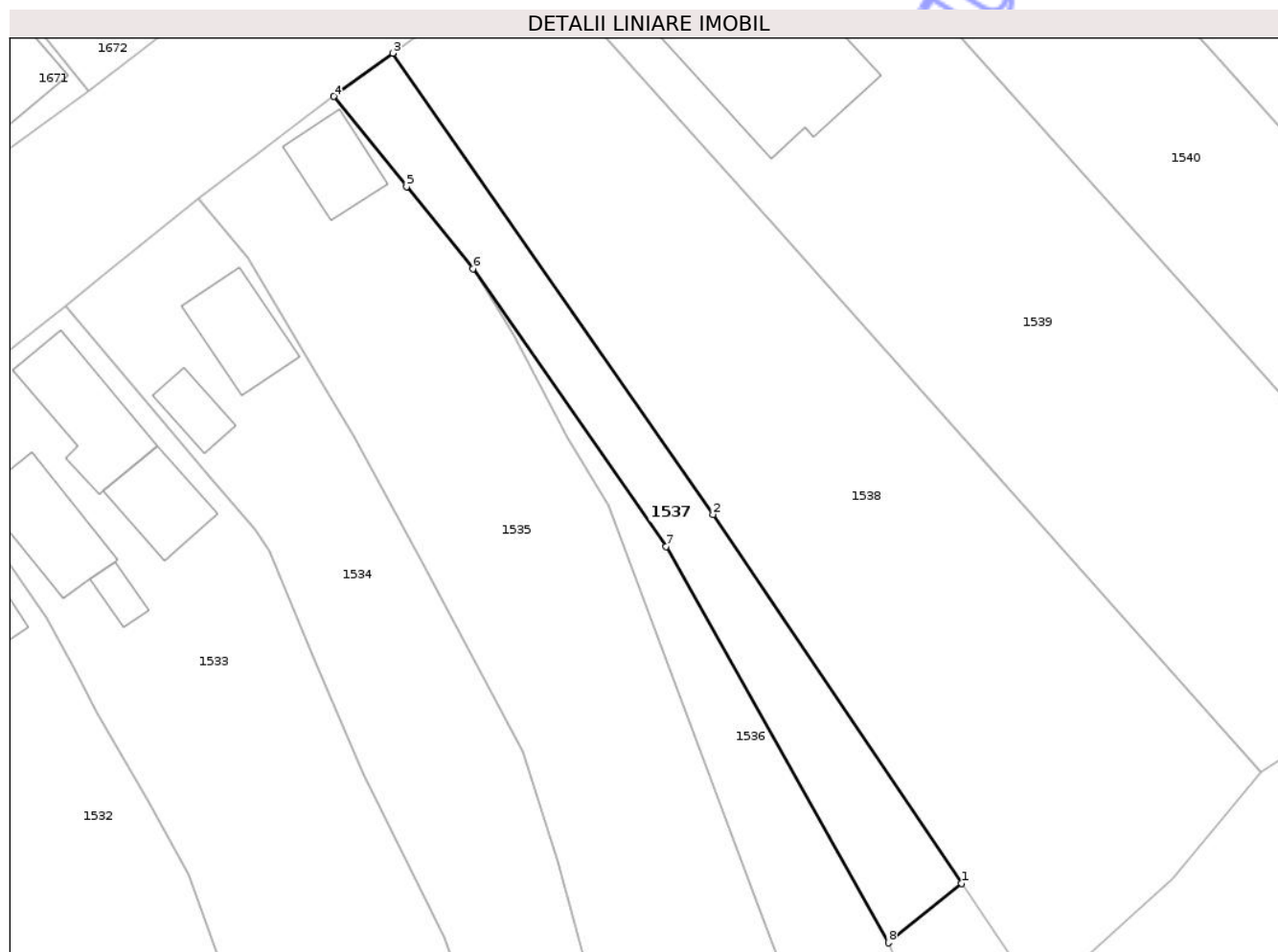
Inscrieri privind dezmembramintele dreptului de proprietate, drepturi reale de garanție și sarcini	Referințe
NU SUNT	

Anexa Nr. 1 La Partea I

Teren

Nr cadastral	Suprafața (mp)*	Observații / Referințe
37371	446	

* Suprafața este determinată în planul de proiecție Stereo 70.



Date referitoare la teren

Crt	Categorie folosință	Intra vilan	Suprafața (mp)	Tarla	Parcelă	Nr. topo	Observații / Referințe
1	drum	DA	446	43	2839	-	

Lungime Segmente

1) Valorile lungimilor segmentelor sunt obținute din proiecție în plan.

Punct început	X / Y	Punct sfârșit	X / Y	Lungime segment (** (m)
1	358.201,54 384.417,72	2	358.181,32 384.447,72	36.178
2	358.181,32 384.447,72	3	358.155,258 384.485,212	45.66
3	358.155,258 384.485,212	4	358.150,476 384.481,695	5.936
4	358.150,476 384.481,695	5	358.156,399 384.474,368	9.422
5	358.156,399 384.474,368	6	358.161,79 384.467,7	8.575

Punct început	X / Y	Punct sfârșit	X / Y	Lungime segment (** (m)
6	358.161,79 384.467,7	7	358.177,51 384.445,1	27.53
7	358.177,51 384.445,1	8	358.195,588 384.412,893	36.934
8	358.195,588 384.412,893	1	358.201,54 384.417,72	7.663

** Lungimile segmentelor sunt determinate în planul de proiecție Stereo 70 și sunt rotunjite la 1 milimetru.

*** Distanța dintre puncte este formată din segmente cumulate ce sunt mai mici decât valoarea 1 milimetru.

Neutilizabil în Circuitul Civil



DATE DESPRE IMOBILUL NR. 1541

Oficiul de Cadastru și Publicitate Imobiliară GORJ
Biroul de Cadastru și Publicitate Imobiliară Targu Jiu

A. Partea I. Descrierea imobilului

TEREN Intravilan

Adresa: Loc. Dâmbova, Str Judeteana, Nr. 41, Jud. Gorj

Nr. Crt	Nr cadastral Nr. topografic	Suprafața* (mp)	Observații / Referințe
A1		4.434	Sector cadastral:68 Teren imprejmuit;

Construcții

Crt	Nr cadastral Nr. topografic	Adresa	Observații / Referințe
A1.1	-C1	Loc. Dâmbova, Str Judeteana, Nr. 41, Jud. Gorj	Nr. niveluri:2; S. construita la sol:91 mp; S. construita desfasurata:182 mp;
A1.2	-C2	Loc. Dâmbova, Str Judeteana, Nr. 41, Jud. Gorj	Nr. niveluri:1; S. construita la sol:111 mp; S. construita desfasurata:111 mp;
A1.3	-C3	Loc. Dâmbova, Str Judeteana, Nr. 41, Jud. Gorj	Nr. niveluri:1; S. construita la sol:33 mp; S. construita desfasurata:33 mp;

B. Partea II. Proprietari și acte

Inscrieri privitoare la dreptul de proprietate și alte drepturi reale		Referințe
/		
Act Notarial nr. 7725, din 07/12/2005 emis de NP CLAUDIA PĂRĂU (ACT DE PARTAJ VOLUNTAR;);		
B2	Intabulare, drept de PROPRIETATE, cu titlul de partaj voluntar, dobandit prin Conventie, cota actuala 1/1, cota initiala 1/1 1) CICAN I. VASILE, , bun propriu;	A1
Act Administrativ nr. 11540, din 28/10/2025 emis de PRIMARIA COMUNEI DRAGUTESTI (ADEVERINTA;);		
B4	Intabulare, drept de PROPRIETATE, dobandit prin Construire, cota actuala 1/1, cota initiala 1/1 1) CICAN I. VASILE	A1.1, A1.2, A1.3

C. Partea III. SARCINI .

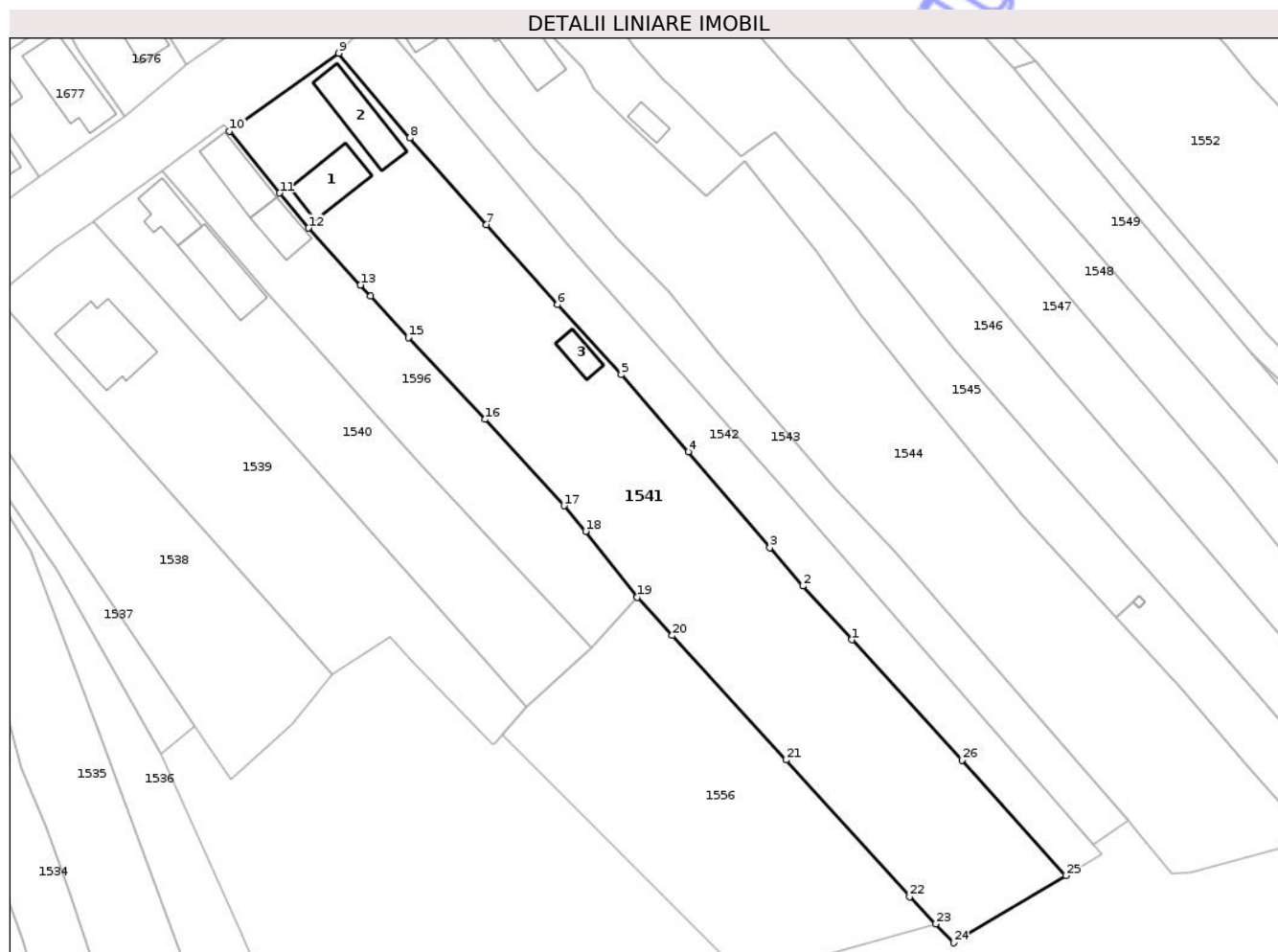
Inscrieri privind dezmembramintele dreptului de proprietate, drepturi reale de garanție și sarcini	Referințe
NU SUNT	

Anexa Nr. 1 La Partea I

Teren

Nr cadastral	Suprafața (mp)*	Observații / Referințe
	4.434	

* Suprafața este determinată în planul de proiecție Stereo 70.



Date referitoare la teren

Crt	Categorie folosință	Intra vilan	Suprafața (mp)	Tarla	Parcelă	Nr. topo	Observații / Referințe
1	curti constructii	DA	1.345	43	2823,2824	-	
2	arabil	DA	1.368	43	2825,2826	-	
3	livada	DA	1.721	43	2827	-	

Date referitoare la construcții

Crt	Număr	Destinație construcție	Supraf. (mp)	Situație juridică	Observații / Referințe
A1.1	-C1	construcții de locuințe	Din acte: 0 Masurata: 91	Cu acte	Nr. niveluri:2; S. construita la sol:91 mp; S. construita desfasurata:182 mp;
A1.2	-C2	construcții de locuințe	Din acte: 0 Masurata: 111	Cu acte	Nr. niveluri:1; S. construita la sol:111 mp; S. construita desfasurata:111 mp;
A1.3	-C3	construcții anexa	Din acte: 0 Masurata: 33	Cu acte	Nr. niveluri:1; S. construita la sol:33 mp; S. construita desfasurata:33 mp;

Lungime Segmente

1) Valorile lungimilor segmentelor sunt obținute din proiecție în plan.

Punct început	X / Y	Punct sfârșit	X / Y	Lungime segment (** (m)
1	358.317,107 384.432,887	2	358.308,461 384.442,319	12.795
3	358.302,651 384.449,014	4	358.288,356 384.465,907	22.13
5	358.276,534 384.479,456	6	358.265,321 384.491,708	16.609
7	358.252,851 384.505,743	8	358.239,375 384.520,985	20.345
9	358.226,931 384.535,868	10	358.207,735 384.522,18	23.576
11	358.216,544 384.511,323	12	358.221,614 384.505,181	7.964
13	358.230,717 384.495,168	14	358.232,487 384.493,232	2.623
15	358.239,128 384.485,966	16	358.252,584 384.471,574	19.703
17	358.266,499 384.456,417	18	358.270,303 384.451,928	5.884
19	358.279,354 384.440,333	20	358.285,503 384.433,625	9.1
21	358.305,538 384.411,77	22	358.327,2 384.387,755	32.341
23	358.331,83 384.382,96	24	358.335,004 384.379,674	4.569
25	358.354,654 384.391,451	26	358.336,417 384.411,76	27.295

Punct început	X / Y	Punct sfârșit	X / Y	Lungime segment (** (m)
2	358.308,461 384.442,319	3	358.302,651 384.449,014	8.864
4	358.288,356 384.465,907	5	358.276,534 384.479,456	17.982
6	358.265,321 384.491,708	7	358.252,851 384.505,743	18.775
8	358.239,375 384.520,985	9	358.226,931 384.535,868	19.4
10	358.207,735 384.522,18	11	358.216,544 384.511,323	13.981
12	358.221,614 384.505,181	13	358.230,717 384.495,168	13.532
14	358.232,487 384.493,232	15	358.239,128 384.485,966	9.844
16	358.252,584 384.471,574	17	358.266,499 384.456,417	20.576
18	358.270,303 384.451,928	19	358.279,354 384.440,333	14.709
20	358.285,503 384.433,625	21	358.305,538 384.411,77	29.649
22	358.327,2 384.387,755	23	358.331,83 384.382,96	6.666
24	358.335,004 384.379,674	25	358.354,654 384.391,451	22.909
26	358.336,417 384.411,76	1	358.317,107 384.432,887	28.622

** Lungimile segmentelor sunt determinate în planul de proiecție Stereo 70 și sunt rotunjite la 1 milimetru.

*** Distanța dintre puncte este formată din segmente cumulate ce sunt mai mici decât valoarea 1 milimetru.

**DATE DESPRE IMOBILUL NR. 1543**

Oficiul de Cadastru și Publicitate Imobiliară GORJ
Biroul de Cadastru și Publicitate Imobiliară Targu Jiu

A. Partea I. Descrierea imobilului

TEREN Intravilan

Adresa: Loc. Dâmbova, Str Judeteana, Nr. 37, Jud. Gorj

Nr. Crt	Nr cadastral Nr. topografic	Suprafața* (mp)	Observații / Referințe
A1		1.369	Sector cadastral:68 Teren neimprejmuit;

Construcții

Crt	Nr cadastral Nr. topografic	Adresa	Observații / Referințe
A1.1	-C1	Loc. Dâmbova, Str Judeteana, Nr. 37, Jud. Gorj	Nr. niveluri:1; S. construita la sol:37 mp; S. construita desfasurata:37 mp;

B. Partea II. Proprietari și acte

Inscrieri privitoare la dreptul de proprietate și alte drepturi reale		Referințe
/		
Act Administrativ nr. 1329805, din 26/06/1996 emis de CJSDPAT GORJ (TITLU DE PROPRIETATE;);		
B1	Intabulare, drept de PROPRIETATE, dobandit prin Reconstituire, cota actuala 1/1, cota initiala 1/1 1) ȘCHEAU VERGINA, LIPSA CNP;	A1
Act Administrativ nr. 11540, din 28/10/2025 emis de PRIMARIA COMUNEI DRAGUTESTI (ADEVERINTA;);		
B2	Intabulare, drept de PROPRIETATE, dobandit prin Construire, cota actuala 1/1, cota initiala 1/1 1) ȘCHEAU VERGINA, LIPSA CNP;	A1.1

C. Partea III. SARCINI .

Inscrieri privind dezmembramintele dreptului de proprietate, drepturi reale de garanție și sarcini	Referințe
NU SUNT	

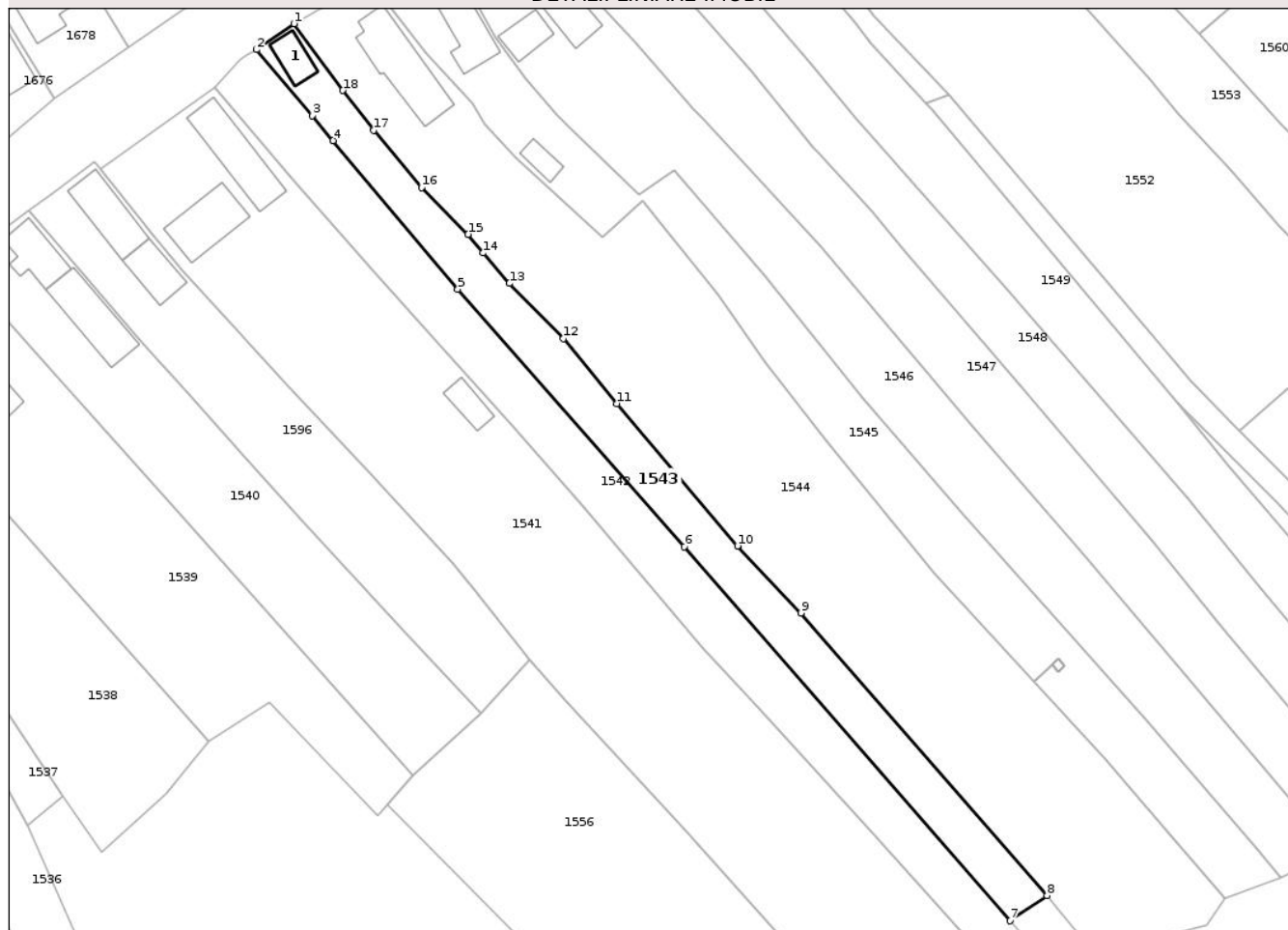
Anexa Nr. 1 La Partea I

Teren

Nr cadastral	Suprafața (mp)*	Observații / Referințe
	1.369	

* Suprafața este determinată în planul de proiecție Stereo 70.

DETALII LINIARE IMOBIL



Date referitoare la teren

Crt	Categorie folosință	Intra vilan	Suprafața (mp)	Tarla	Parcelă	Nr. topo	Observații / Referințe
1	curti constructii	DA	100	43	2819	-	
2	faneata	DA	1.269	43	2819/1,2820	-	Parcela eronata in act:2828

Date referitoare la construcții

Crt	Număr	Destinație construcție	Supraf. (mp)	Situație juridică	Observații / Referințe
A1.1	-C1	construcții de locuințe	Din acte: 0 Masurata: 37	Cu acte	Nr. niveluri:1; S. construita la sol:37 mp; S. construita desfasurata:37 mp;

Lungime Segmente

1) Valorile lungimilor segmentelor sunt obținute din proiecție în plan.

Punct început	X / Y	Punct sfârșit	X / Y	Lungime segment (** (m)
1	358.240,072 384.546,396	2	358.233,812 384.542,091	7.597
2	358.233,812 384.542,091	3	358.243,095 384.531,097	14.389
3	358.243,095 384.531,097	4	358.246,608 384.526,937	5.445

Punct început	X / Y	Punct sfârșit	X / Y	Lungime segment (** (m)
4	358.246,608 384.526,937	5	358.267,394 384.502,172	32.332
5	358.267,394 384.502,172	6	358.305,184 384.459,256	57.183
6	358.305,184 384.459,256	7	358.359,577 384.396,939	82.716
7	358.359,577 384.396,939	8	358.365,693 384.401,144	7.422
8	358.365,693 384.401,144	9	358.324,649 384.448,213	62.451
9	358.324,649 384.448,213	10	358.314,06 384.459,385	15.393
10	358.314,06 384.459,385	11	358.293,911 384.483,104	31.122
11	358.293,911 384.483,104	12	358.285,007 384.493,937	14.023
12	358.285,007 384.493,937	13	358.275,986 384.503,142	12.888
13	358.275,986 384.503,142	14	358.271,596 384.508,194	6.693
14	358.271,596 384.508,194	15	358.269,113 384.511,295	3.973
15	358.269,113 384.511,295	16	358.261,346 384.519,101	11.012
16	358.261,346 384.519,101	17	358.253,32 384.528,616	12.448
17	358.253,32 384.528,616	18	358.248,224 384.535,296	8.402
18	358.248,224 384.535,296	1	358.240,072 384.546,396	13.772

** Lungimile segmentelor sunt determinate în planul de proiecție Stereo 70 și sunt rotunjite la 1 milimetru.

*** Distanța dintre puncte este formată din segmente cumulate ce sunt mai mici decât valoarea 1 milimetru.



DATE DESPRE IMOBILUL NR. 1548

Oficiul de Cadastru și Publicitate Imobiliară GORJ
Biroul de Cadastru și Publicitate Imobiliară Targu Jiu

A. Partea I. Descrierea imobilului

TEREN Intravilan

Nr. CF vechi:436
Nr. cadastral vechi:616

Adresa: Loc. Dâmbova, Str Judeteana, Nr. 27, Jud. Gorj

Nr. Crt	Nr cadastral Nr. topografic	Suprafața* (mp)	Observații / Referințe
A1	36498	2.583	Sector cadastral:68 Teren neimprejmuit;

Construcții

Crt	Nr cadastral Nr. topografic	Adresa	Observații / Referințe
A1.1	36498-C1	Loc. Dâmbova, Str Judeteana, Nr. 27, Jud. Gorj	Nr. niveluri:1; S. construita la sol:61 mp; S. construita desfasurata:61 mp; Locuinta parter
A1.2	36498-C2	Loc. Dâmbova, Str Judeteana, Nr. 27, Jud. Gorj	Nr. niveluri:1; S. construita la sol:36 mp; S. construita desfasurata:36 mp;

B. Partea II. Proprietari și acte

Inscrieri privitoare la dreptul de proprietate și alte drepturi reale	Referințe
14632 / 07/07/2006	
Act Administrativ nr. 1343652, din 10/10/2002 emis de COMISIA JUDEȚEANĂ GORJ (; AUTORIZAȚIE DE CONSTRUIRE NR43/15.08.1996; PROCES VERBAL NR.2685/30.05.2006);	
B1	A1
Intabulare, drept de PROPRIETATE, dobandit prin Constituire, cota actuala 1/1, cota initiala 1/1	
1) FLORESCU CONSTANTIN MARIAN, bun propriu; OBSERVATII: (provenita din conversia CF 436)	
B2	A1.1
Intabulare, drept de PROPRIETATE, dobandit prin Construire, cota actuala 1/1, cota initiala 1/1	
1) FLORESCU CONSTANTIN MARIAN	
/	
Act Administrativ nr. 11540, din 28/10/2025 emis de PRIMARIA COMUNEI DRAGUTESTI (ADEVERINTA;);	
B5	A1.2
Intabulare, drept de PROPRIETATE, dobandit prin Construire, cota actuala 1/1, cota initiala 1/1	
1) FLORESCU CONSTANTIN MARIAN	

C. Partea III. SARCINI .

Inscrieri privind dezmembramintele dreptului de proprietate, drepturi reale de garanție și sarcini	Referințe
NU SUNT	

Punct început	X / Y	Punct sfârșit	X / Y	Lungime segment (** (m)
3	358.301,404 384.555,364	4	358.304,109 384.552,313	4.077
5	358.316,254 384.538,618	6	358.325,093 384.527,821	13.954
7	358.326,695 384.525,864	8	358.327,587 384.524,876	1.331
9	358.336,295 384.515,227	10	358.342,288 384.508,212	9.226
11	358.361,042 384.486,331	12	358.383,213 384.460,371	34.139
13	358.394,126 384.446,722	14	358.422,746 384.412,503	44.61
15	358.426,982 384.407,374	16	358.427,556 384.406,679	0.901
17	358.442,079 384.374,041	18	358.458,531 384.343,308	34.86
19	358.466,482 384.347,668	20	358.434,53 384.411,804	71.654
21	358.433,921 384.412,549	22	358.428,891 384.418,708	7.952
23	358.401,465 384.452,292	24	358.389,358 384.467,117	19.141
25	358.359,038 384.502,092	26	358.333,984 384.530,553	37.917
27	358.326,174 384.539,753	28	358.308,458 384.560,624	27.376
29	358.293,678 384.577,742	1	358.285,966 384.573,221	8.939

Punct început	X / Y	Punct sfârșit	X / Y	Lungime segment (** (m)
4	358.304,109 384.552,313	5	358.316,254 384.538,618	18.304
6	358.325,093 384.527,821	7	358.326,695 384.525,864	2.529
8	358.327,587 384.524,876	9	358.336,295 384.515,227	12.997
10	358.342,288 384.508,212	11	358.361,042 384.486,331	28.818
12	358.383,213 384.460,371	13	358.394,126 384.446,722	17.475
14	358.422,746 384.412,503	15	358.426,982 384.407,374	6.652
16	358.427,556 384.406,679	17	358.442,079 384.374,041	35.723
18	358.458,531 384.343,308	19	358.466,482 384.347,668	9.068
20	358.434,53 384.411,804	21	358.433,921 384.412,549	0.962
22	358.428,891 384.418,708	23	358.401,465 384.452,292	43.36
24	358.389,358 384.467,117	25	358.359,038 384.502,092	46.288
26	358.333,984 384.530,553	27	358.326,174 384.539,753	12.068
28	358.308,458 384.560,624	29	358.293,678 384.577,742	22.616

** Lungimile segmentelor sunt determinate în planul de proiecție Stereo 70 și sunt rotunjite la 1 milimetru.

*** Distanța dintre puncte este formată din segmente cumulate ce sunt mai mici decât valoarea 1 milimetru.

**DATE DESPRE IMOBILUL NR. 1552**

Oficiul de Cadastru și Publicitate Imobiliară GORJ
Biroul de Cadastru și Publicitate Imobiliară Targu Jiu

A. Partea I. Descrierea imobilului

TEREN Intravilan

Adresa: Loc. Dâmbova, Jud. Gorj

Nr. Crt	Nr cadastral Nr. topografic	Suprafața* (mp)	Observații / Referințe
A1		Din acte: 4.152 Masurata: 3.795	Sector cadastral:68 Teren neimprejmuit;

B. Partea II. Proprietari și acte

Inscrieri privitoare la dreptul de proprietate și alte drepturi reale	Referințe
/	
Act Administrativ nr. 1323752, din 22/01/1996 emis de CJSDPAT GORJ (TITLU DE PROPRIETATE; ATENTIE: Probleme de interpretare/preluare existente pe fata titlului);	
B1	A1
Intabulare, drept de PROPRIETATE, dobandit prin Reconstituire, cota actuala 1/1, cota initiala 1/1 1) VASILESCU C. IOAN, ,defunct;	

C. Partea III. SARCINI .

Inscrieri privind dezmembramintele dreptului de proprietate, drepturi reale de garanție și sarcini	Referințe
NU SUNT	

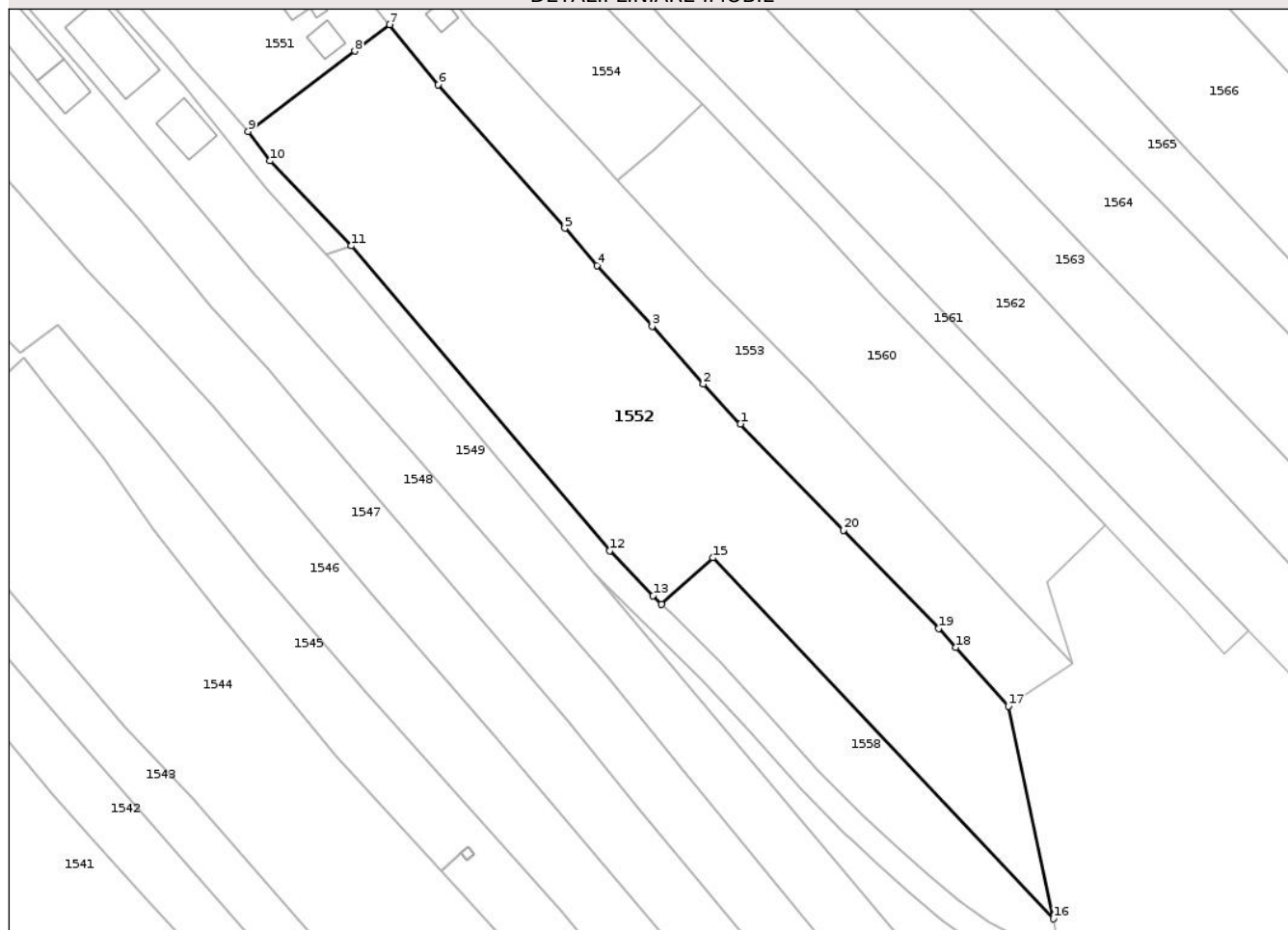
Anexa Nr. 1 La Partea I

Teren

Nr cadastral	Suprafața (mp)*	Observații / Referințe
	Din acte: 4.152 Masurata: 3.795	

* Suprafața este determinată în planul de proiecție Stereo 70.

DETALII LINIARE IMOBIL



Date referitoare la teren

Crt	Categorie folosință	Intra vilan	Suprafața (mp)	Tarla	Parcelă	Nr. topo	Observații / Referințe
1	arabil	DA	2.327	42	2798	-	
2	faneata	DA	1.468	42	2796,2797	-	

Lungime Segmente

1) Valorile lungimilor segmentelor sunt obținute din proiecție în plan.

Punct început	X / Y	Punct sfârșit	X / Y	Lungime segment (** (m)
1	358.410,19 384.506,68	2	358.404,342 384.512,873	8.518
2	358.404,342 384.512,873	3	358.396,373 384.521,942	12.073
3	358.396,373 384.521,942	4	358.387,74 384.531,409	12.812
4	358.387,74 384.531,409	5	358.382,717 384.537,231	7.689

Punct început	X / Y	Punct sfârșit	X / Y	Lungime segment (** (m)
5	358.382,717 384.537,231	6	358.362,951 384.559,629	29.872
6	358.362,951 384.559,629	7	358.355,415 384.569,037	12.054
7	358.355,415 384.569,037	8	358.349,926 384.564,895	6.876
8	358.349,926 384.564,895	9	358.333,296 384.552,348	20.832
9	358.333,296 384.552,348	10	358.336,72 384.547,75	5.733
10	358.336,72 384.547,75	11	358.349,375 384.534,468	18.346
11	358.349,375 384.534,468	12	358.389,757 384.486,848	62.437
12	358.389,757 384.486,848	13	358.396,506 384.479,824	9.741
13	358.396,506 384.479,824	14	358.397,869 384.478,478	1.916
14	358.397,869 384.478,478	15	358.405,852 384.485,738	10.791
15	358.405,852 384.485,738	16	358.459,045 384.429,348	77.52
16	358.459,045 384.429,348	17	358.452,043 384.462,562	33.944
17	358.452,043 384.462,562	18	358.443,816 384.471,747	12.331
18	358.443,816 384.471,747	19	358.441,149 384.474,724	3.997
19	358.441,149 384.474,724	20	358.426,277 384.490,075	21.374
20	358.426,277 384.490,075	1	358.410,19 384.506,68	23.12

** Lungimile segmentelor sunt determinate în planul de proiecție Stereo 70 și sunt rotunjite la 1 milimetru.

*** Distanța dintre puncte este formată din segmente cumulate ce sunt mai mici decât valoarea 1 milimetru.

**DATE DESPRE IMOBILUL NR. 1561**

Oficiul de Cadastru și Publicitate Imobiliară GORJ
Biroul de Cadastru și Publicitate Imobiliară Targu Jiu

A. Partea I. Descrierea imobilului

TEREN Intravilan

Adresa: Loc. Dâmbova, Jud. Gorj

Nr. Crt	Nr cadastral Nr. topografic	Suprafața* (mp)	Observații / Referințe
A1		799	Sector cadastral:68 Teren neimprejmuit;

B. Partea II. Proprietari și acte

Inscrieri privitoare la dreptul de proprietate și alte drepturi reale	Referințe
/	
Act Administrativ nr. 1340388, din 05/02/2004 emis de CJSDPAT GORJ (TITLU DE PROPRIETATE;);	
B1	A1
Intabulare, drept de PROPRIETATE, dobandit prin Reconstituire, cota actuala 1/1, cota initiala 1/1	
1) BANGĂU IOANA, LIPSA CNP; 2) NEDELCU ELENA, LIPSA CNP; 3) DRAGUT MARIA, LIPSA CNP; 4) PREOTEASA ELISABETA, LIPSA CNP; 5) BANGĂU ANICA, , defunct,LIPSA CNP;	

C. Partea III. SARCINI .

Inscrieri privind dezmembramintele dreptului de proprietate, drepturi reale de garanție și sarcini	Referințe
NU SUNT	

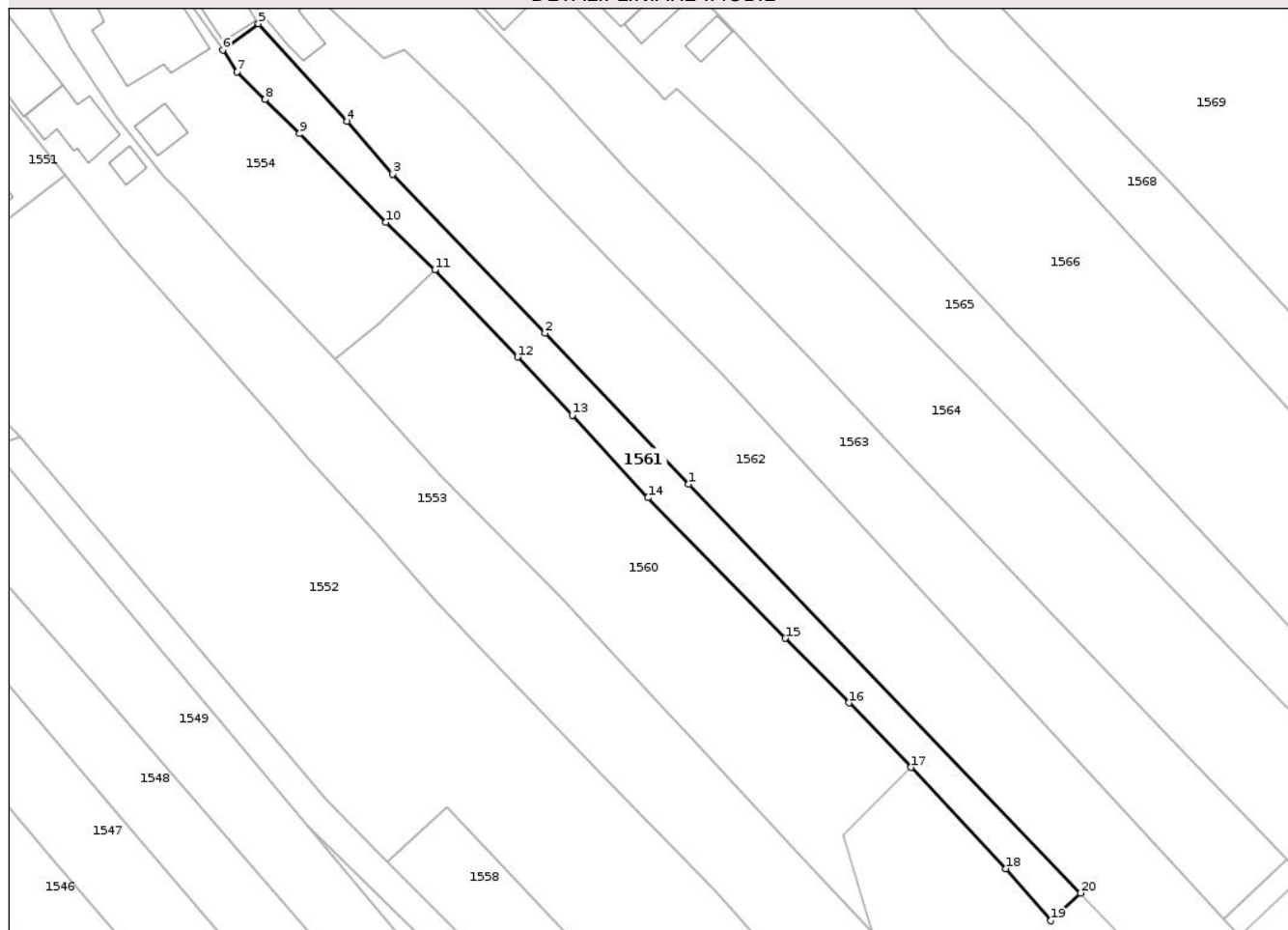
Anexa Nr. 1 La Partea I

Teren

Nr cadastral	Suprafața (mp)*	Observații / Referințe
	799	

* Suprafața este determinată în planul de proiecție Stereo 70.

DETALII LINIARE IMOBIL



Date referitoare la teren

Crt	Categorie folosință	Intra vilan	Suprafața (mp)	Tarla	Parcelă	Nr. topo	Observații / Referințe
1	arabil	DA	799	42	2790/2, 2789/2	-	

Lungime Segmente

1) Valorile lungimilor segmentelor sunt obținute din proiecție în plan.

Punct început	X / Y	Punct sfârșit	X / Y	Lungime segment (** (m)
1	358.437,783 384.528,304	2	358.418,783 384.548,246	27.544
2	358.418,783 384.548,246	3	358.398,651 384.569,242	29.088
3	358.398,651 384.569,242	4	358.392,632 384.576,207	9.205
4	358.392,632 384.576,207	5	358.380,901 384.589,089	17.423
5	358.380,901 384.589,089	6	358.376,168 384.585,643	5.855

Punct început	X / Y	Punct sfârșit	X / Y	Lungime segment (** (m)
6	358.376,168 384.585,643	7	358.378,089 384.582,761	3.464
7	358.378,089 384.582,761	8	358.381,786 384.579,104	5.2
8	358.381,786 384.579,104	9	358.386,347 384.574,591	6.416
9	358.386,347 384.574,591	10	358.397,772 384.562,885	16.357
10	358.397,772 384.562,885	11	358.404,212 384.556,607	8.994
11	358.404,212 384.556,607	12	358.415,147 384.545,093	15.879
12	358.415,147 384.545,093	13	358.422,39 384.537,411	10.558
13	358.422,39 384.537,411	14	358.432,391 384.526,523	14.784
14	358.432,391 384.526,523	15	358.450,54 384.507,962	25.96
15	358.450,54 384.507,962	16	358.458,925 384.499,442	11.954
16	358.458,925 384.499,442	17	358.467,154 384.490,913	11.852
17	358.467,154 384.490,913	18	358.479,669 384.477,554	18.305
18	358.479,669 384.477,554	19	358.485,663 384.470,682	9.119
19	358.485,663 384.470,682	20	358.489,601 384.474,33	5.368
20	358.489,601 384.474,33	1	358.437,783 384.528,304	74.822

** Lungimile segmentelor sunt determinate în planul de proiecție Stereo 70 și sunt rotunjite la 1 milimetru.

*** Distanța dintre puncte este formată din segmente cumulate ce sunt mai mici decât valoarea 1 milimetru.

**DATE DESPRE IMOBILUL NR. 1566**

Oficiul de Cadastru și Publicitate Imobiliară GORJ
Biroul de Cadastru și Publicitate Imobiliară Targu Jiu

A. Partea I. Descrierea imobilului

TEREN Necunoscut

Adresa: Loc. Dâmbova, Str Judeteana, Nr. 9, Jud. Gorj

Nr. Crt	Nr cadastral Nr. topografic	Suprafața* (mp)	Observații / Referințe
A1	37454	4.452	Sector cadastral:68 Teren imprejmuit;

Construcții

Crt	Nr cadastral Nr. topografic	Adresa	Observații / Referințe
A1.1	37454-C1	Loc. Dâmbova, Str Judeteana, Nr. 9, Jud. Gorj	Nr. niveluri:1; S. construita la sol:81 mp; S. construita desfasurata:81 mp; Casa de locuit
A1.2	37454-C2	Loc. Dâmbova, Str Judeteana, Nr. 9, Jud. Gorj	Nr. niveluri:1; S. construita la sol:73 mp; S. construita desfasurata:73 mp; Anexa

B. Partea II. Proprietari și acte

Inscrieri privitoare la dreptul de proprietate și alte drepturi reale		Referințe
1274 / 10/01/2020		
Act Notarial nr. 56, din 23/12/2019 emis de NP Fetica Ilona-Lavinia (; act administrativ nr 10441 din 26.11.2019, emis de PRIMARIA DRAGUTESTI;act administrativ nr 18 din 07.05.1971, emis de CONSILIUL POPULAR DRAGUTESTI;act administrativ nr 10425 din 26.11.2019, emis de PRIMARIA DRAGUTEȘTI);		
B4	Intabulare, drept de PROPRIETATE, dobandit prin Succesiune, cota actuala 3/4, cota initiala 3/4 1) SULTĂNOIU SANDU, ,defunct;	A1
B5	Intabulare, drept de PROPRIETATE, dobandit prin Succesiune, cota actuala 1/4, cota initiala 1/4 1) SULTĂNOIU SANDU, ,defunct;	A1
/		
Act Administrativ nr. 11540, din 28/10/2025 emis de PRIMARIA COMUNEI DRAGUTESTI (ADEVERINTA;);		
B7	Intabulare, drept de PROPRIETATE, dobandit prin Construire, cota actuala 1/1, cota initiala 1/1 1) SULTĂNOIU SANDU, ,defunct;	A1.1, A1.2

C. Partea III. SARCINI .

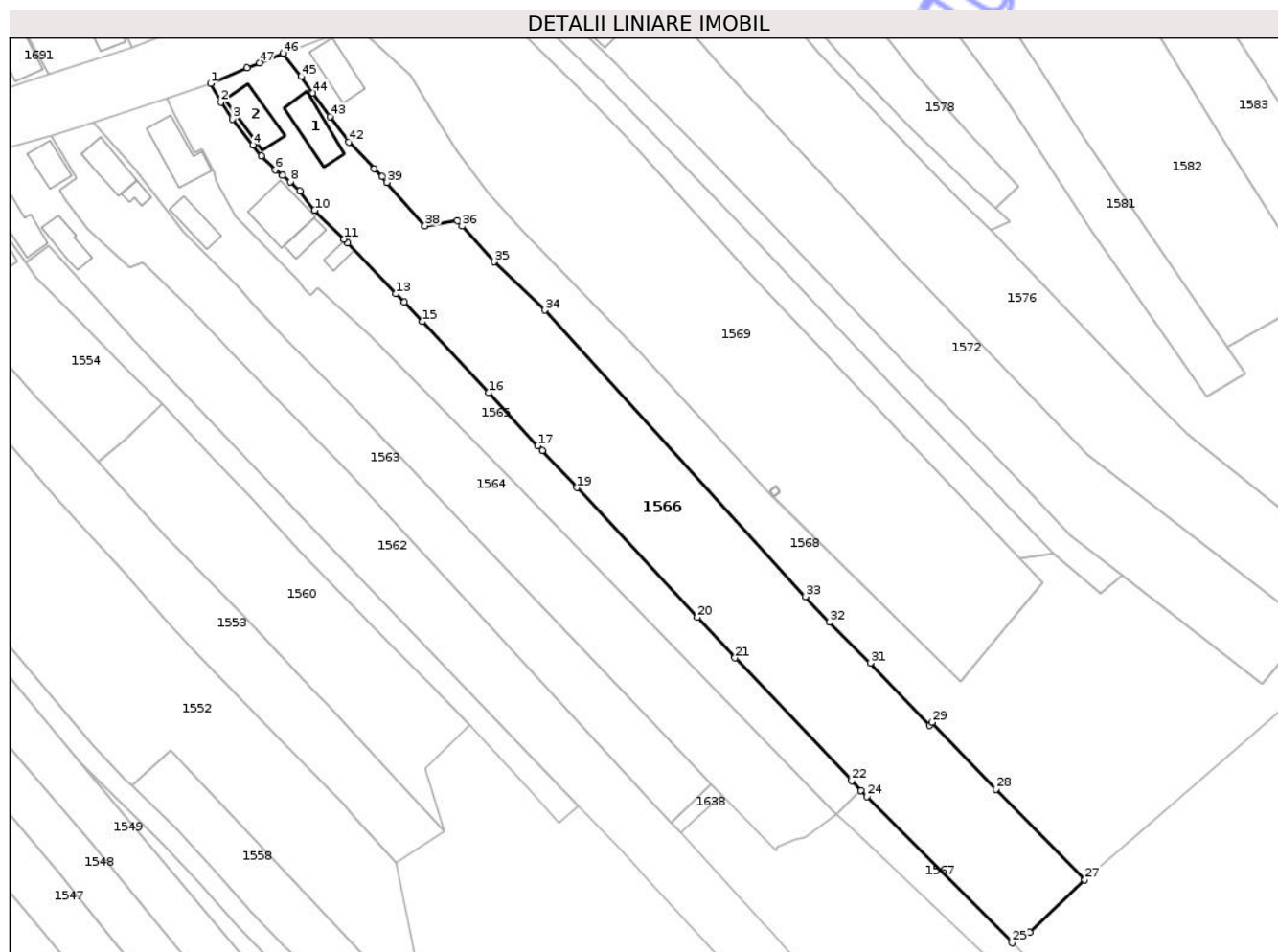
Inscrieri privind dezmembramintele dreptului de proprietate, drepturi reale de garanție și sarcini	Referințe
NU SUNT	

Anexa Nr. 1 La Partea I

Teren

Nr cadastral	Suprafața (mp)*	Observații / Referințe
37454	4.452	

* Suprafața este determinată în planul de proiecție Stereo 70.



Date referitoare la teren

Crt	Categorie folosință	Intra vilan	Suprafața (mp)	Tarla	Parcelă	Nr. topo	Observații / Referințe
1	curti constructii	DA	926	42	2779,2780	-	
2	arabil	DA	2.027	42	2778,2777	-	
3	vie	DA	215	42	2778/1	-	
4	livada	DA	412	42	2778/2	-	
5	vie	NU	872	22	793/3	-	

Date referitoare la construcții

Crt	Număr	Destinație construcție	Supraf. (mp)	Situație juridică	Observații / Referințe
A1.1	37454-C1	construcții de locuințe	Din acte: 0 Masurata: 81	Cu acte	Nr. niveluri:1; S. construita la sol:81 mp; S. construita desfasurata:81 mp; Casa de locuit
A1.2	37454-C2	construcții anexa	Din acte: 0 Masurata: 73	Cu acte	Nr. niveluri:1; S. construita la sol:73 mp; S. construita desfasurata:73 mp; Anexa

Lungime Segmente

1) Valorile lungimilor segmentelor sunt obținute din proiecție în plan.

Punct început	X / Y	Punct sfârșit	X / Y	Lungime segment	Punct început	X / Y	Punct sfârșit	X / Y	Lungime segment	Punct început	X / Y	Punct sfârșit	X / Y	Lungime segment
1	358.414,049 384.622,341	2	358.416,199 384.618,573	4.338	2	358.416,199 384.618,573	3	358.418,53 384.615,09	4.191	3	358.418,53 384.615,09	4	358.422,737 384.609,723	6.819
4	358.422,737 384.609,723	5	358.424,452 384.607,458	2.841	5	358.424,452 384.607,458	6	358.427,315 384.604,656	4.006	6	358.427,315 384.604,656	7	358.428,831 384.603,545	1.88
7	358.428,831 384.603,545	8	358.430,407 384.602,251	2.039	8	358.430,407 384.602,251	9	358.432,403 384.600,376	2.739	9	358.432,403 384.600,376	10	358.435,424 384.596,387	5.004
10	358.435,424 384.596,387	11	358.441,433 384.590,482	8.425	11	358.441,433 384.590,482	12	358.442,255 384.589,674	1.153	12	358.442,255 384.589,674	13	358.452,127 384.579,256	14.35 2
13	358.452,127 384.579,256	14	358.453,781 384.577,511	2.404	14	358.453,781 384.577,511	15	358.457,53 384.573,553	5.452	15	358.457,53 384.573,553	16	358.471,094 384.558,962	19.92 2
16	358.471,094 384.558,962	17	358.481,197 384.548,093	14.83 9	17	358.481,197 384.548,093	18	358.482,115 384.547,106	1.348	18	358.482,115 384.547,106	19	358.489,185 384.539,501	10.38 4
19	358.489,185 384.539,501	20	358.513,901 384.512,929	36.29	20	358.513,901 384.512,929	21	358.521,642 384.504,607	11.36 6	21	358.521,642 384.504,607	22	358.545,637 384.479,449	34.76 6
22	358.545,637 384.479,449	23	358.547,549 384.477,445	2.77	23	358.547,549 384.477,445	24	358.548,775 384.476,21	1.74	24	358.548,775 384.476,21	25	358.578,55 384.446,208	42.26 9
25	358.578,55 384.446,208	26	358.582,189 384.448,385	4.24	26	358.582,189 384.448,385	27	358.593,46 384.459,078	15.53 6	27	358.593,46 384.459,078	28	358.575,16 384.477,657	26.07 8
28	358.575,16 384.477,657	29	358.562,081 384.491,409	18.97 8	29	358.562,081 384.491,409	30	358.561,547 384.490,799	0.811	30	358.561,547 384.490,799	31	358.549,438 384.503,589	17.61 3
31	358.549,438 384.503,589	32	358.541,015 384.511,903	11.83 5	32	358.541,015 384.511,903	33	358.536,103 384.517,189	7.216	33	358.536,103 384.517,189	34	358.482,654 384.575,904	79.39 9
34	358.482,654 384.575,904	35	358.472,207 384.585,817	14.40 2	35	358.472,207 384.585,817	36	358.465,696 384.593,144	9.802	36	358.465,696 384.593,144	37	358.464,741 384.594,219	1.438
37	358.464,741 384.594,219	38	358.458,091 384.593,177	6.731	38	358.458,091 384.593,177	39	358.450,271 384.602,095	11.86 1	39	358.450,271 384.602,095	40	358.449,234 384.603,278	1.573
40	358.449,234 384.603,278	41	358.447,658 384.604,918	2.275	41	358.447,658 384.604,918	42	358.442,41 384.610,376	7.572	42	358.442,41 384.610,376	43	358.438,576 384.615,613	6.49
43	358.438,576 384.615,613	44	358.435,056 384.620,449	5.981	44	358.435,056 384.620,449	45	358.432,682 384.623,805	4.111	45	358.432,682 384.623,805	46	358.429,004 384.628,58	6.027
46	358.429,004 384.628,58	47	358.424,133 384.626,621	5.25	47	358.424,133 384.626,621	48	358.421,519 384.625,57	2.817	48	358.421,519 384.625,57	1	358.414,049 384.622,341	8.138

** Lungimile segmentelor sunt determinate în planul de proiecție Stereo 70 și sunt rotunjite la 1 milimetru.

*** Distanța dintre puncte este formată din segmente cumulate ce sunt mai mici decât valoarea 1 milimetru.

**DATE DESPRE IMOBILUL NR. 1568**

Oficiul de Cadastru și Publicitate Imobiliară GORJ
Biroul de Cadastru și Publicitate Imobiliară Targu Jiu

A. Partea I. Descrierea imobilului

TEREN Necunoscut

Adresa: Loc. Dâmbova, Str Judeteana, Nr. 7, Jud. Gorj

Nr. Crt	Nr cadastral Nr. topografic	Suprafața* (mp)	Observații / Referințe
A1		4.680	Sector cadastral:68 Teren neimprejmuit;

B. Partea II. Proprietari și acte

Inscrieri privitoare la dreptul de proprietate și alte drepturi reale	Referințe
/	
Act Administrativ nr. 11540, din 28/10/2025 emis de PRIMARIA COMUNEI DRAGUTESTI (ADEVERINTA;);	
B1 Inscriserea posesiei, drept de PROPRIETATE, dobandit prin Lege, cota actuala 1/1, cota initiala 1/1 1) NEIDENTIFICAT NEIDENTIFICAT	A1
Act Normativ nr. 7, din 13/03/1996 emis de PARLAMENTUL ROMANIEI (LEGE;);	
B2 Se notează mențiunea de proprietar neidentificat.	A1

C. Partea III. SARCINI .

Inscrieri privind dezmembramintele dreptului de proprietate, drepturi reale de garanție și sarcini	Referințe
NU SUNT	

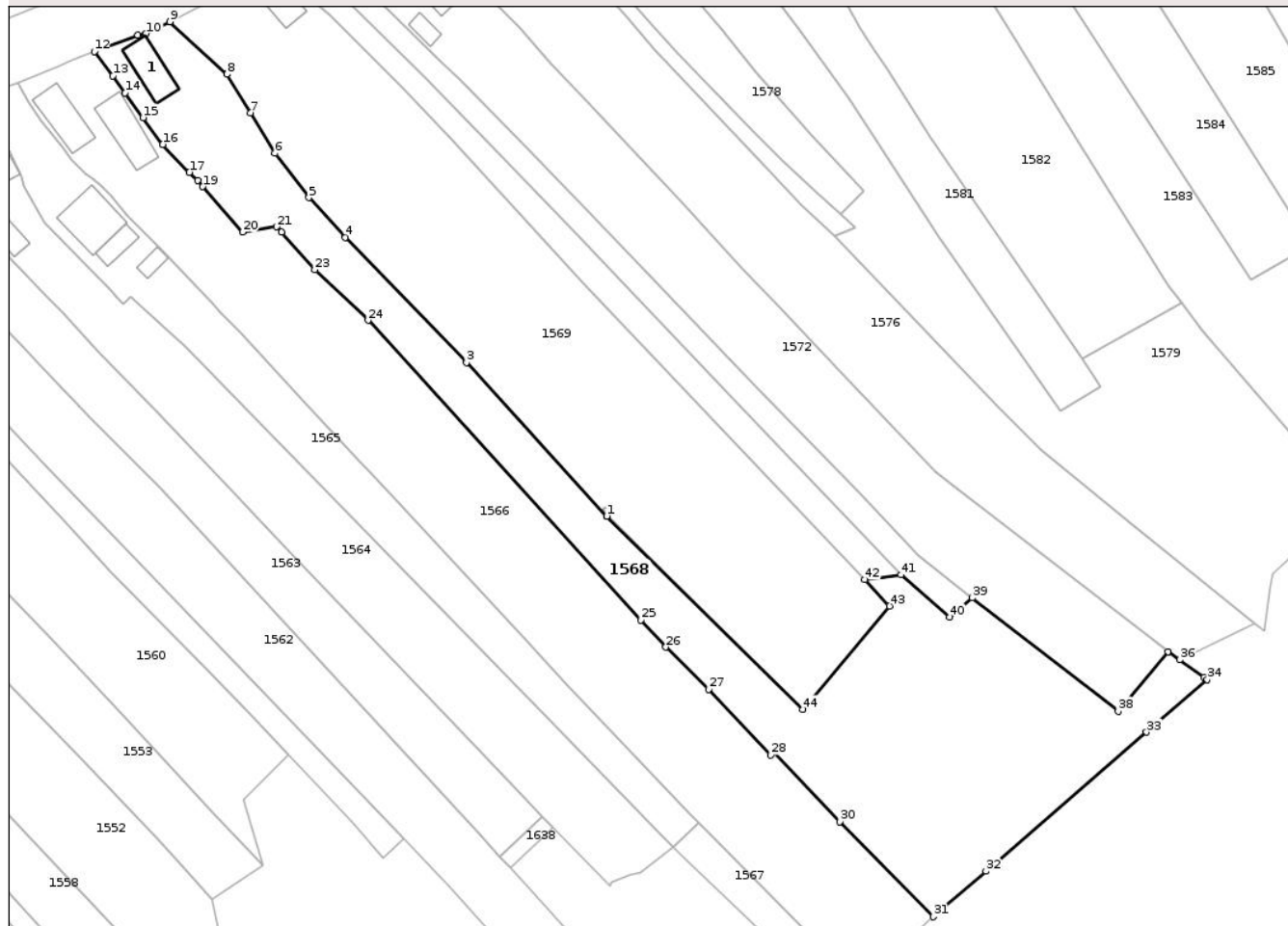
Anexa Nr. 1 La Partea I

Teren

Nr cadastral	Suprafața (mp)*	Observații / Referințe
	4.680	

* Suprafața este determinată în planul de proiecție Stereo 70.

DETALII LINIARE IMOBIL



Date referitoare la teren

Crt	Categorie folosință	Intra vilan	Suprafața (mp)	Tarla	Parcelă	Nr. topo	Observații / Referințe
1	curti constructii	DA	455	42	2774	-	
2	faneata	DA	3.979	42	2775,2776,2768	-	
3	vie	DA	69	42	2775	-	
4	faneata	NU	177	22	792	-	

Date referitoare la construcții

Crt	Număr	Destinație construcție	Supraf. (mp)	Situație juridică	Observații / Referințe
A1.1	-C1	construcții de locuințe	Din acte: 0 Masurata: 68	Fara acte	Nr. niveluri:1; S. construita la sol:68 mp; S. construita desfasurata:68 mp;

Lungime Segmente

1) Valorile lungimilor segmentelor sunt obținute din proiecție în plan.

Punct început	X / Y	Punct sfârșit	X / Y	Lungime segment	Punct început	X / Y	Punct sfârșit	X / Y	Lungime segment	Punct început	X / Y	Punct sfârșit	X / Y	Lungime segment
1	358.529,454 384.537,562	2	358.529,451 384.537,566	0.005	2	358.529,451 384.537,566	3	358.501,971 384.567,672	40.76 2	3	358.501,971 384.567,672	4	358.478,22 384.592,143	34.10 2
4	358.478,22 384.592,143	5	358.471,053 384.599,954	10.60 1	5	358.471,053 384.599,954	6	358.464,418 384.608,632	10.92 4	6	358.464,418 384.608,632	7	358.459,631 384.616,525	9.231

Punct început	X / Y	Punct sfârșit	X / Y	Lungime segment	Punct început	X / Y	Punct sfârșit	X / Y	Lungime segment	Punct început	X / Y	Punct sfârșit	X / Y	Lungime segment
7	358.459,631 384.616,525	8	358.455,025 384.624,119	8.882	8	358.455,025 384.624,119	9	358.443,866 384.634,393	15.168	9	358.443,866 384.634,393	10	358.439,198 384.632,059	5.219
10	358.439,198 384.632,059	11	358.437,554 384.631,745	1.674	11	358.437,554 384.631,745	12	358.429,004 384.628,58	9.117	12	358.429,004 384.628,58	13	358.432,682 384.623,805	6.027
13	358.432,682 384.623,805	14	358.435,056 384.620,449	4.111	14	358.435,056 384.620,449	15	358.438,576 384.615,613	5.981	15	358.438,576 384.615,613	16	358.442,41 384.610,376	6.49
16	358.442,41 384.610,376	17	358.447,658 384.604,918	7.572	17	358.447,658 384.604,918	18	358.449,234 384.603,278	2.275	18	358.449,234 384.603,278	19	358.450,271 384.602,095	1.573
19	358.450,271 384.602,095	20	358.458,091 384.593,177	11.861	20	358.458,091 384.593,177	21	358.464,741 384.594,219	6.731	21	358.464,741 384.594,219	22	358.465,696 384.593,144	1.438
22	358.465,696 384.593,144	23	358.472,207 384.585,817	9.802	23	358.472,207 384.585,817	24	358.482,654 384.575,904	14.402	24	358.482,654 384.575,904	25	358.536,103 384.517,189	79.399
25	358.536,103 384.517,189	26	358.541,015 384.511,903	7.216	26	358.541,015 384.511,903	27	358.549,438 384.503,589	11.835	27	358.549,438 384.503,589	28	358.561,547 384.490,799	17.613
28	358.561,547 384.490,799	29	358.562,081 384.491,409	0.811	29	358.562,081 384.491,409	30	358.575,16 384.477,657	18.978	30	358.575,16 384.477,657	31	358.593,46 384.459,078	26.078
31	358.593,46 384.459,078	32	358.603,76 384.467,989	13.62	32	358.603,76 384.467,989	33	358.635,25 384.495,231	41.638	33	358.635,25 384.495,231	34	358.647,147 384.505,524	15.732
34	358.647,147 384.505,524	35	358.646,488 384.505,992	0.808	35	358.646,488 384.505,992	36	358.641,725 384.509,378	5.844	36	358.641,725 384.509,378	37	358.639,418 384.511,017	2.83
37	358.639,418 384.511,017	38	358.629,717 384.499,356	15.169	38	358.629,717 384.499,356	39	358.601,104 384.521,532	36.201	39	358.601,104 384.521,532	40	358.596,666 384.517,753	5.829
40	358.596,666 384.517,753	41	358.587,098 384.526,06	12.671	41	358.587,098 384.526,06	42	358.580,016 384.525,083	7.149	42	358.580,016 384.525,083	43	358.584,834 384.519,951	7.039
43	358.584,834 384.519,951	44	358.567,873 384.499,708	26.409	44	358.567,873 384.499,708	1	358.529,454 384.537,562	53.935					

** Lungimile segmentelor sunt determinate în planul de proiecție Stereo 70 și sunt rotunjite la 1 milimetru.

*** Distanța dintre puncte este formată din segmente cumulate ce sunt mai mici decât valoarea 1 milimetru.

**DATE DESPRE IMOBILUL NR. 1574**

Oficiul de Cadastru și Publicitate Imobiliară GORJ
Biroul de Cadastru și Publicitate Imobiliară Targu Jiu

A. Partea I. Descrierea imobilului

TEREN Intravilan

Adresa: Loc. Dâmbova, Jud. Gorj

Nr. Crt	Nr cadastral Nr. topografic	Suprafața* (mp)	Observații / Referințe
A1	37862	Din acte: 1.123 Masurata: 2	Sector cadastral:68 Teren neimprejmuit;

B. Partea II. Proprietari și acte

Inscrieri privitoare la dreptul de proprietate și alte drepturi reale	Referințe	
88083 / 29/10/2020		
Act Normativ nr. 123, din 10/07/2012 emis de Parlamentul Romaniei (; act administrativ nr 6 din 20.06.2005, emis de Ministerul Economiei si Comertului - SDFEE "Electrica Oltenia";act administrativ nr 4 din 24.11.2016, emis de CEZ DISTRIBUTIE S.A.;act administrativ nr 57806 din 03.01.2017, emis de Oficiul Registrului Comertului de pe langa Tribunalul Dolj;act administrativ nr B3582310 din 23.10.2017, emis de Oficiul National al Registrului Comertului Dolj;act administrativ nr 14227 din 13.03.2007, emis de Oficiul Registrului Comertului de pe langa Tribunalul Dolj;act administrativ nr 55171 din 26.10.2020, emis de DISTRIBUTIE ENERGIE OLTENIA S.A.;act notarial nr 641 din 09.03.2007, emis de BNP Mone Gabriela Olga si Andrei Aurel Jean;act administrativ nr 22729 din 30.12.2016, emis de Oficiul Registrului Comertului de pe langa Tribunalul Dolj);		
B1	Intabulare, drept de PROPRIETATE_publică, dobandit prin Expropriere, cota actuala 1/1, cota initiala 1/1 1) STATUL ROMAN, CIF:999999999999	A1
14573 / 19/02/2021		
Act Administrativ nr. 6, din 20/06/2005 emis de Ministerul Economiei si Comertului (; - SDFEE "Electrica Oltenia (la dosar 88083 din 21.12.2020));		
B3	Intabulare, drept de CONCESIUNE, pe o perioadă de 49 de ani 1) DISTRIBUTIE ENERGIE OLTENIA S.A., CIF:14491102	A1

C. Partea III. SARCINI .

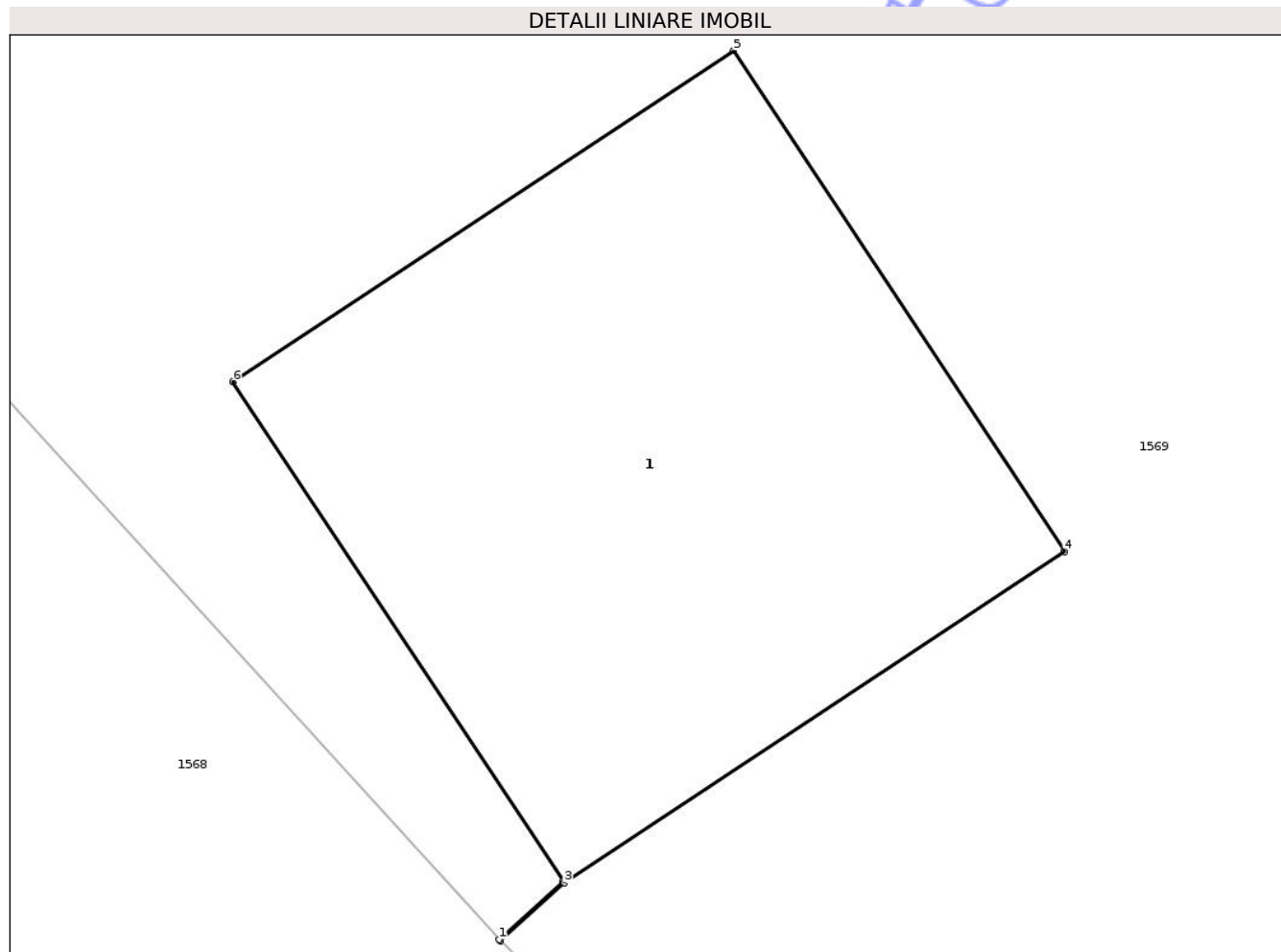
Inscrieri privind dezmembramintele dreptului de proprietate, drepturi reale de garanție și sarcini	Referințe
NU SUNT	

Anexa Nr. 1 La Partea I

Teren

Nr cadastral	Suprafața (mp)*	Observații / Referințe
37862	Din acte: 1.123 Masurata: 2	

* Suprafața este determinată în planul de proiecție Stereo 70.



Date referitoare la teren

Crt	Categorie folosință	Intra vilan	Suprafața (mp)	Tarla	Parcelă	Nr. topo	Observații / Referințe
1	curti constructii	DA	2	42	2769/1	-	Teren pe care este amplasat St 26_26 LEA 110kV Urechești - CTE Rovinari T104 DC LEA 110kV Urechești - CTE Rovinari T103

Date referitoare la construcții

Crt	Număr	Destinație construcție	Supraf. (mp)	Situație juridică	Observații / Referințe
A1.1	37862-C1	construcții industriale și edilitare	Din acte: 0 Masurata: 2	Fara acte	Nr. niveluri:1; S. construita la sol:2 mp; S. construita desfasurata:2 mp;

Lungime Segmente

1) Valorile lungimilor segmentelor sunt obținute din proiecție în plan.

Punct început	X / Y	Punct sfârșit	X / Y	Lungime segment (** (m)
1	358.529,451 384.537,566	2	358.529,454 384.537,562	0.005
2	358.529,454 384.537,562	3	358.529,613 384.537,707	0.215

Punct început	X / Y	Punct sfârșit	X / Y	Lungime segment (** (m)
3	358.529,613 384.537,707	4	358.530,863 384.538,535	1.499
4	358.530,863 384.538,535	5	358.530,036 384.539,786	1.5
5	358.530,036 384.539,786	6	358.528,785 384.538,959	1.5
6	358.528,785 384.538,959	7	358.529,61 384.537,711	1.496
7	358.529,61 384.537,711	1	358.529,451 384.537,566	0.215

** Lungimile segmentelor sunt determinate în planul de proiecție Stereo 70 și sunt rotunjite la 1 milimetru.

*** Distanța dintre puncte este formată din segmente cumulate ce sunt mai mici decât valoarea 1 milimetru.

Neutilizabil în Circuitul Civil

**DATE DESPRE IMOBILUL NR. 1578**

Oficiul de Cadastru și Publicitate Imobiliară GORJ
Biroul de Cadastru și Publicitate Imobiliară Targu Jiu

A. Partea I. Descrierea imobilului

TEREN Intravilan

Adresa: Loc. Dâmbova, Str Judeteana, Nr. 75, Jud. Gorj

Nr. Crt	Nr cadastral Nr. topografic	Suprafața* (mp)	Observații / Referințe
A1		903	Sector cadastral:68 Teren neimprejmuit;

Construcții

Crt	Nr cadastral Nr. topografic	Adresa	Observații / Referințe
A1.1	-C1	Loc. Dâmbova, Str Judeteana, Nr. 75, Jud. Gorj	Nr. niveluri:1; S. construita la sol:53 mp; S. construita desfasurata:53 mp;
A1.2	-C2	Loc. Dâmbova, Str Judeteana, Nr. 75, Jud. Gorj	Nr. niveluri:1; S. construita la sol:77 mp; S. construita desfasurata:77 mp;

B. Partea II. Proprietari și acte

Inscrieri privitoare la dreptul de proprietate și alte drepturi reale		Referințe
/		
Act Administrativ nr. 1343651, din 10/10/2002 emis de CJSDPAT GORJ (TITLU DE PROPRIETATE;);		
B1	Intabulare, drept de PROPRIETATE, dobandit prin Constituire, cota actuala 1/1, cota initiala 1/1 1) MUCU VICTORIA, LIPSA CNP; 2) CHIVOIU VALERIA, LIPSA CNP;	A1
Act Administrativ nr. 11540, din 28/10/2025 emis de PRIMARIA COMUNEI DRAGUTESTI (ADEVERINTA;);		
B2	Intabulare, drept de PROPRIETATE, dobandit prin Construire, cota actuala 1/1, cota initiala 1/1 1) MUCU VICTORIA, LIPSA CNP; 2) CHIVOIU VALERIA, LIPSA CNP;	A1.1, A1.2

C. Partea III. SARCINI .

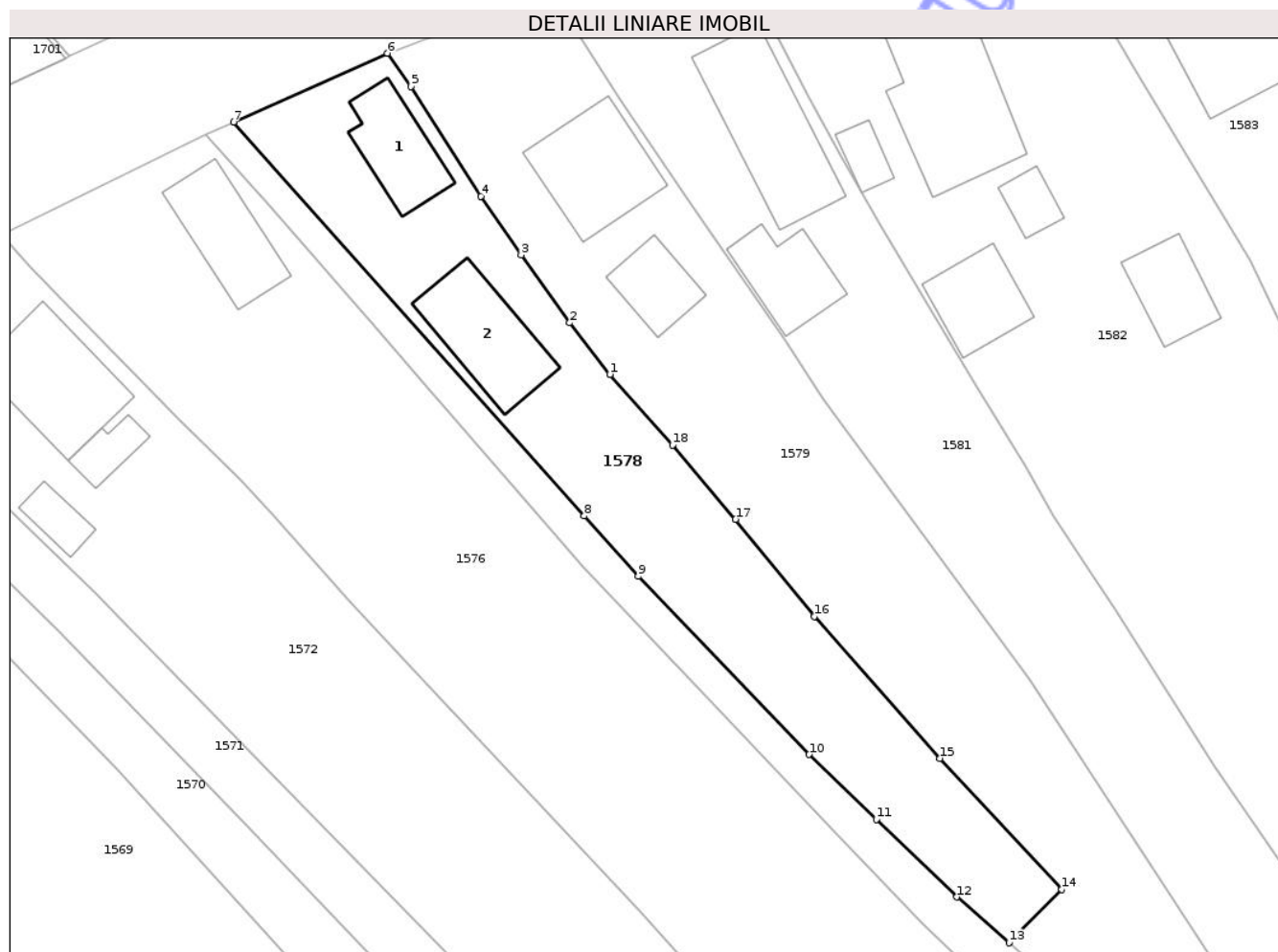
Inscrieri privind dezmembramintele dreptului de proprietate, drepturi reale de garanție și sarcini	Referințe
NU SUNT	

Anexa Nr. 1 La Partea I

Teren

Nr cadastral	Suprafața (mp)*	Observații / Referințe
	903	

* Suprafața este determinată în planul de proiecție Stereo 70.



Date referitoare la teren

Crt	Categorie folosință	Intravilan	Suprafața (mp)	Tarla	Parcelă	Nr. topo	Observații / Referințe
1	curti constructii	DA	485	39	2685	-	
2	arabil	DA	418	39	2684	-	

Date referitoare la construcții

Crt	Număr	Destinație construcție	Supraf. (mp)	Situație juridică	Observații / Referințe
A1.1	-C1	construcții de locuințe	Din acte: 0 Masurata: 53	Cu acte	Nr. niveluri:1; S. construita la sol:53 mp; S. construita desfasurata:53 mp;
A1.2	-C2	construcții anexa	Din acte: 0 Masurata: 77	Cu acte	Nr. niveluri:1; S. construita la sol:77 mp; S. construita desfasurata:77 mp;

Lungime Segmente

1) Valorile lungimilor segmentelor sunt obținute din proiecție în plan.

Punct început	X / Y	Punct sfârșit	X / Y	Lungime segment (** (m)
1	358.541,133 384.645,286	2	358.537,688 384.649,682	5.585
2	358.537,688 384.649,682	3	358.533,544 384.655,501	7.144

Punct început	X / Y	Punct sfârșit	X / Y	Lungime segment (** (m)
3	358.533,544 384.655,501	4	358.530,107 384.660,509	6.074
4	358.530,107 384.660,509	5	358.524,13 384.669,882	11.117
5	358.524,13 384.669,882	6	358.522,122 384.672,713	3.471
6	358.522,122 384.672,713	7	358.508,975 384.666,828	14.404
7	358.508,975 384.666,828	8	358.538,943 384.633,19	45.051
8	358.538,943 384.633,19	9	358.543,54 384.628,03	6.911
9	358.543,54 384.628,03	10	358.558,16 384.612,83	21.09
10	358.558,16 384.612,83	11	358.563,901 384.607,291	7.977
11	358.563,901 384.607,291	12	358.570,787 384.600,649	9.567
12	358.570,787 384.600,649	13	358.575,243 384.596,746	5.924
13	358.575,243 384.596,746	14	358.579,746 384.601,294	6.4
14	358.579,746 384.601,294	15	358.569,349 384.612,497	15.284
15	358.569,349 384.612,497	16	358.558,599 384.624,619	16.202
16	358.558,599 384.624,619	17	358.551,879 384.632,913	10.675
17	358.551,879 384.632,913	18	358.546,484 384.639,247	8.32
18	358.546,484 384.639,247	1	358.541,133 384.645,286	8.069

** Lungimile segmentelor sunt determinate în planul de proiecție Stereo 70 și sunt rotunjite la 1 milimetru.

*** Distanța dintre puncte este formată din segmente cumulate ce sunt mai mici decât valoarea 1 milimetru.



DATE DESPRE IMOBILUL NR. 1551

Oficiul de Cadastru și Publicitate Imobiliară GORJ
Biroul de Cadastru și Publicitate Imobiliară Targu Jiu

A. Partea I. Descrierea imobilului

TEREN Intravilan

Adresa: Loc. Dâmbova, Str Județeană, Nr. 23, Jud. Gorj

Nr. Crt	Nr cadastral Nr. topografic	Suprafața* (mp)	Observații / Referințe
A1	40311	Din acte: 1.046 Masurata: 1.121	Sector cadastral:68 Teren imprejmuit;

Construcții

Crt	Nr cadastral Nr. topografic	Adresa	Observații / Referințe
A1.1	40311-C1	Loc. Dâmbova, Str Județeană, Nr. 23, Jud. Gorj	Nr. niveluri:1; S. construita la sol:153 mp; S. construita desfasurata:164 mp; Locuinta P+M (edificata in anul 1985)
A1.2	40311-C2	Loc. Dâmbova, Str Județeană, Nr. 23, Jud. Gorj	Nr. niveluri:1; S. construita la sol:26 mp; S. construita desfasurata:25.5 mp; Anexa (edificata in anul 2000)
A1.3	40311-C3	Loc. Dâmbova, Str Județeană, Nr. 23, Jud. Gorj	Nr. niveluri:1; S. construita la sol:19 mp; S. construita desfasurata:18.9 mp; Anexa (edificata in anul 2000)
A1.4	40311-C4	Loc. Dâmbova, Str Județeană, Nr. 23, Jud. Gorj	Nr. niveluri:1; S. construita la sol:28 mp; S. construita desfasurata:27.9 mp; Anexa (edificata in anul 2000)

B. Partea II. Proprietari și acte

Inscrieri privitoare la dreptul de proprietate și alte drepturi reale	Referințe	
40117 / 22/04/2025		
Act Notarial nr. 14, din 04/04/2025 emis de NP MANTA CLAUDIU (; act administrativ nr 3120 din 07.04.2025, emis de PRIMARIA COMUNEI DRAGUTESTI; act notarial nr 2098 din 07.05.2025, emis de NP DAVITOIU RALUCA; act administrativ nr 1461 din 21.06.2006, emis de PRIMARIA COMUNEI DRAGUTESTI; act administrativ nr 00233600218 din 07.04.2025, emis de INTER BROKER DE ASIGURARE SRL; act administrativ nr 3119 din 07.04.2025, emis de PRIMARIA COMUNEI DRAGUTESTI);		
B1	Intabulare, drept de PROPRIETATE, dobandit prin Succesiune, cota actuala 1/4, cota initiala 1/4 1) TRÂNCĂU DANIELA , bun propriu;	A1, A1.1
B2	Intabulare, drept de PROPRIETATE, dobandit prin Succesiune, cota actuala 3/4, cota initiala 3/4 1) TRÂNCĂU CONSTANTIN , bun propriu;	A1, A1.1
B3	Intabulare, drept de PROPRIETATE, dobandit prin Lege, cota actuala 1/2, cota initiala 1/2 1) TRÂNCĂU DANIELA , bun propriu;	A1.2, A1.3, A1.4
B4	Intabulare, drept de PROPRIETATE, dobandit prin Succesiune, cota actuala 1/8, cota initiala 1/8 1) TRÂNCĂU DANIELA , bun propriu;	A1.2, A1.3, A1.4
B5	Intabulare, drept de PROPRIETATE, dobandit prin Succesiune, cota actuala 3/8, cota initiala 3/8 1) TRÂNCĂU CONSTANTIN , bun propriu;	A1.2, A1.3, A1.4

C. Partea III. SARCINI

Inscrieri privind dezmembramintele dreptului de proprietate, drepturi reale de garanție și sarcini	Referințe	
123524 / 27/11/2025		
Somatie nr. ., din 26/11/2025 emis de BEJ Ilie Maria-Magdalena în dosar nr. 1198/2025 (; act administrativ nr 5531 din 01.07.2025, emis de Judecătoria Tg Jiu în dosar nr. 11433/318/2025);		
C1	Se notează urmărirea imobilului pentru suma de 2683,56 Lei, debitor TRÂNCĂU CONSTANTIN 1) INVESTCAPITAL LTD , CIF:41205933	A1, A1.1, A1.2, A1.3, A1.4
132919 / 16/12/2025		
Hotarare judecatoreasca nr. 4612, din 05/06/2025 emis de JUDECĂTORIA TG JIU in dosar nr. 9526/318/2025 (; act administrativ nr somația din 11.12.2025, emis de BEJ SIMA ANTONEL, in dosar nr. 512/E/2012);		
C2	se notează urmărirea cotei de 3/4 din teren și din construcția C1, precum și a cotei de 3/8 din construcțiile C2, C3 și C4, proprietatea debitorului TRÂNCĂU CONSTANTIN , de sub B 2, B 5, pentru suma de 4378,23 lei	A1, A1.1, A1.2, A1.3, A1.4

Inscrieri privind dezmembramintele dreptului de proprietate, drepturi reale de garanție și sarcini	Referințe
1) INVESTCAPITAL LTD, CIF:9999999999999	

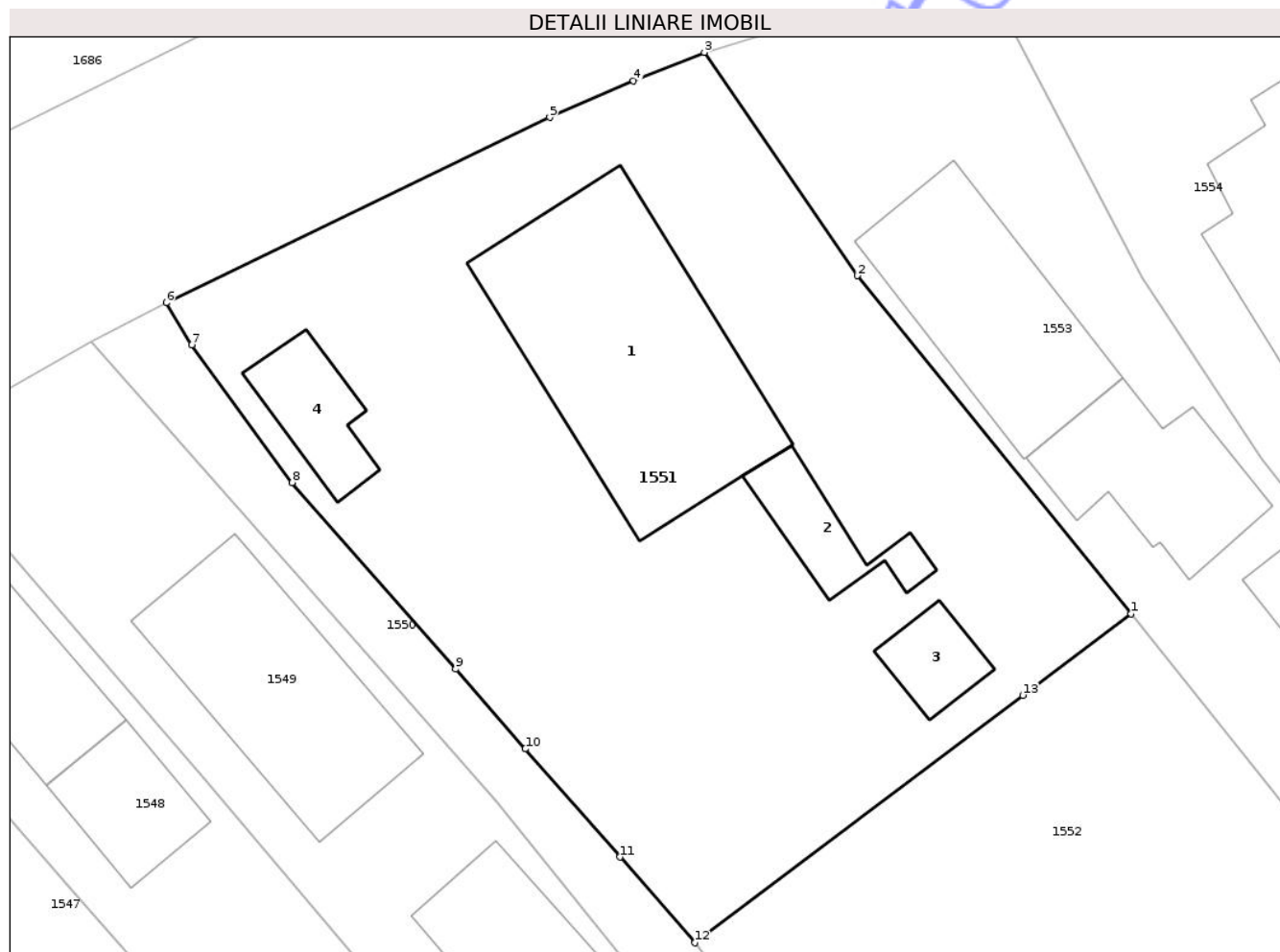
Neutilizabil în Circuitul
Civil

Anexa Nr. 1 La Partea I

Teren

Nr cadastral	Suprafața (mp)*	Observații / Referințe
40311	Din acte: 1.046 Masurata: 1.121	

* Suprafața este determinată în planul de proiecție Stereo 70.



Date referitoare la teren

Crt	Categorie folosință	Intra vilan	Suprafața (mp)	Tarla	Parcelă	Nr. topo	Observații / Referințe
1	curți constructii	DA	792	42	2798/1,2799	-	
2	arabil	DA	68	42	2798/2, 2799/1	-	Parcelă eronată în act:2798/1
3	vie	DA	261	42	2798/3, 2799/2	-	Parcelă eronată în act:2798/1

Date referitoare la construcții

Crt	Număr	Destinație construcție	Supraf. (mp)	Situație juridică	Observații / Referințe
A1.1	40311-C1	construcții de locuințe	Din acte: 152,8 Masurata: 153	Cu acte	Nr. niveluri:1; S. construita la sol:153 mp; S. construita desfasurata:164 mp; Locuinta P+M (edificata in anul 1985)
A1.2	40311-C2	construcții anexa	Din acte: 25,5 Masurata: 26	Cu acte	Nr. niveluri:1; S. construita la sol:26 mp; S. construita desfasurata:25.5 mp; Anexa (edificata in anul 2000)
A1.3	40311-C3	construcții anexa	Din acte: 18,9 Masurata: 19	Cu acte	Nr. niveluri:1; S. construita la sol:19 mp; S. construita desfasurata:18.9 mp; Anexa (edificata in anul 2000)
A1.4	40311-C4	construcții anexa	Din acte: 27,9 Masurata: 28	Cu acte	Nr. niveluri:1; S. construita la sol:28 mp; S. construita desfasurata:27.9 mp; Anexa (edificata in anul 2000)

Lungime Segmente

1) Valorile lungimilor segmentelor sunt obținute din proiecție în plan.

Punct început	X / Y	Punct sfârșit	X / Y	Lungime segment (** (m)
1	358.355,415 384.569,037	2	358.341,528 384.586,173	22.057
2	358.341,528 384.586,173	3	358.333,769 384.597,498	13.728
3	358.333,769 384.597,498	4	358.330,171 384.596,058	3.875
4	358.330,171 384.596,058	5	358.325,927 384.594,199	4.633
5	358.325,927 384.594,199	6	358.306,482 384.584,804	21.596
6	358.306,482 384.584,804	7	358.307,78 384.582,67	2.498
7	358.307,78 384.582,67	8	358.312,87 384.575,68	8.647
8	358.312,87 384.575,68	9	358.321,149 384.566,224	12.568
9	358.321,149 384.566,224	10	358.324,69 384.562,18	5.375
10	358.324,69 384.562,18	11	358.329,49 384.556,696	7.288
11	358.329,49 384.556,696	12	358.333,296 384.552,348	5.778
12	358.333,296 384.552,348	13	358.349,926 384.564,895	20.832
13	358.349,926 384.564,895	1	358.355,415 384.569,037	6.876

** Lungimile segmentelor sunt determinate în planul de proiecție Stereo 70 și sunt rotunjite la 1 milimetru.

*** Distanța dintre puncte este formată din segmente cumulate ce sunt mai mici decât valoarea 1 milimetru.

**DATE DESPRE IMOBILUL NR. 1534**

Oficiul de Cadastru și Publicitate Imobiliară GORJ
Biroul de Cadastru și Publicitate Imobiliară Targu Jiu

A. Partea I. Descrierea imobilului

TEREN Intravilan

Adresa: Loc. Dâmbova, Str Judeteana, Nr. 51, Jud. Gorj

Nr. Crt	Nr cadastral Nr. topografic	Suprafața* (mp)	Observații / Referințe
A1	35447	Din acte: 1.478 Masurata: 1.361	Sector cadastral:68 Teren neimprejmuit;

Construcții

Crt	Nr cadastral Nr. topografic	Adresa	Observații / Referințe
A1.1	35447-C1	Loc. Dâmbova, Str Judeteana, Nr. 51, Jud. Gorj	Nr. niveluri:1; S. construita la sol:50 mp; S. construita desfasurata:50 mp;
A1.2	35447-C2	Loc. Dâmbova, Str Judeteana, Nr. 51, Jud. Gorj	Nr. niveluri:1; S. construita la sol:22 mp; S. construita desfasurata:22 mp;

B. Partea II. Proprietari și acte

Inscrieri privitoare la dreptul de proprietate și alte drepturi reale	Referințe
127544 / 26/10/2023	
Act Notarial nr. 1596, din 20/10/2023 emis de Merisescu Anica;	
B4 Intabulare, drept de PROPRIETATEcu titlul de drept cumpărare, dobandit prin Conventie, cota actuala 1/1, cota initiala 1/1 1) VULPE ALEXIA-REBECCA, bun propriu;	A1, A1.1, A1.2

C. Partea III. SARCINI .

Inscrieri privind dezmembramintele dreptului de proprietate, drepturi reale de garanție și sarcini	Referințe
NU SUNT	

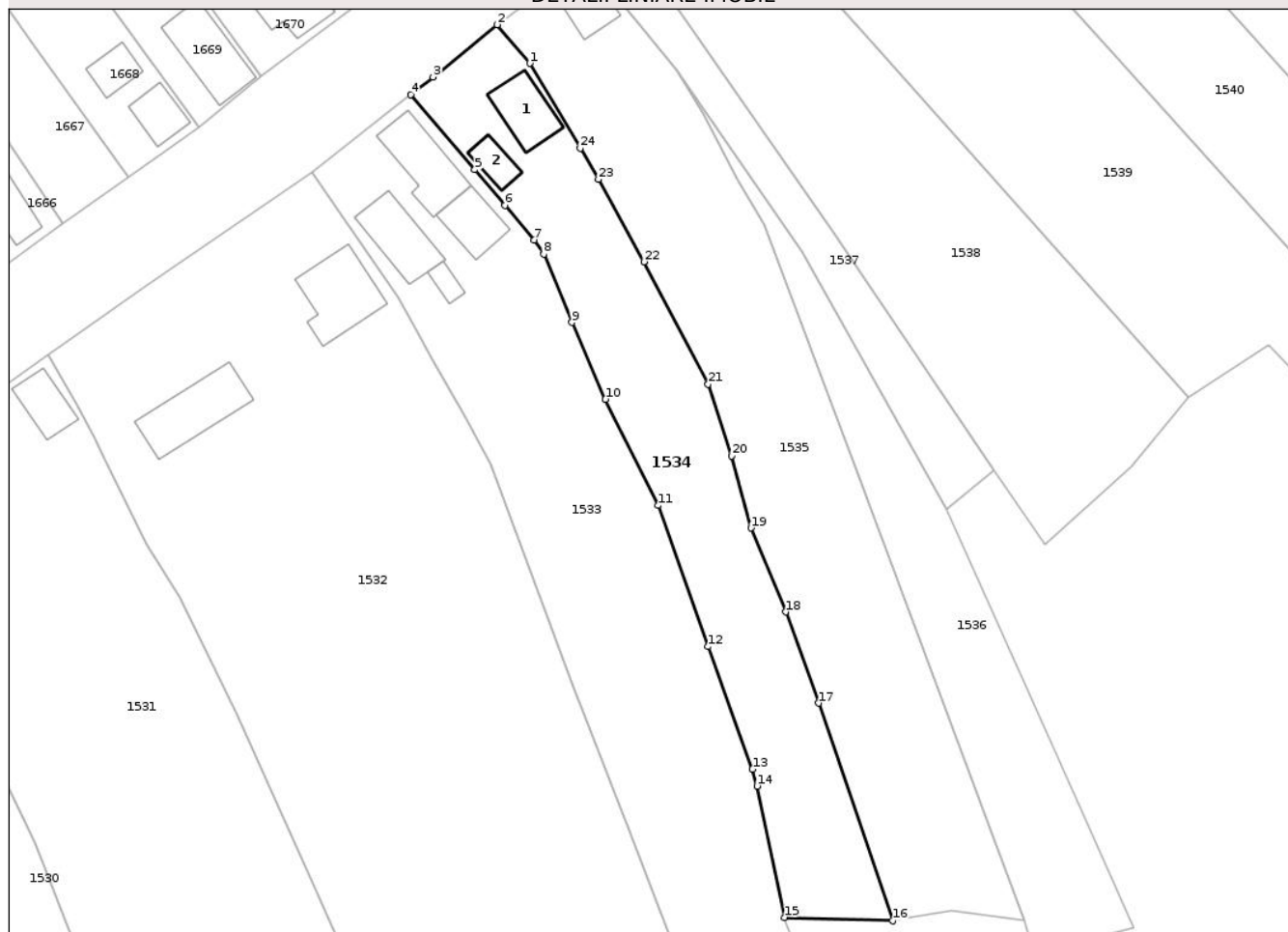
Anexa Nr. 1 La Partea I

Teren

Nr cadastral	Suprafața (mp)*	Observații / Referințe
35447	Din acte: 1.478 Masurata: 1.361	

* Suprafața este determinată în planul de proiecție Stereo 70.

DETALII LINIARE IMOBIL



Date referitoare la teren

Crt	Categorie folosință	Intra vilan	Suprafața (mp)	Tarla	Parcelă	Nr. topo	Observații / Referințe
1	curți constructii	DA	242	43	2843	-	
2	faneata	DA	1.119	43	2844,2841,2840/1	-	

Date referitoare la construcții

Crt	Număr	Destinație construcție	Supraf. (mp)	Situație juridică	Observații / Referințe
A1.1	35447-C1	construcții de locuințe	Din acte: 0 Masurata: 50	Cu acte	Nr. niveluri:1; S. construita la sol:50 mp; S. construita desfasurata:50 mp;
A1.2	35447-C2	construcții anexa	Din acte: 0 Masurata: 22	Cu acte	Nr. niveluri:1; S. construita la sol:22 mp; S. construita desfasurata:22 mp;

Lungime Segmente

1) Valorile lungimilor segmentelor sunt obținute din proiecție în plan.

Punct început	X / Y	Punct sfârșit	X / Y	Lungime segment (** (m)	Punct început	X / Y	Punct sfârșit	X / Y	Lungime segment (** (m)
1	358.143,499 384.468,594	2	358.139,429 384.473,419	6.312	2	358.139,429 384.473,419	3	358.131,371 384.466,883	10.375

Punct început	X / Y	Punct sfârșit	X / Y	Lungime segment (** (m)	Punct început	X / Y	Punct sfârșit	X / Y	Lungime segment (** (m)
3	358.131,371 384.466,883	4	358.128,628 384.464,688	3.513	4	358.128,628 384.464,688	5	358.136,599 384.455,282	12.329
5	358.136,599 384.455,282	6	358.140,368 384.450,809	5.849	6	358.140,368 384.450,809	7	358.144,021 384.446,474	5.669
7	358.144,021 384.446,474	8	358.145,226 384.444,722	2.126	8	358.145,226 384.444,722	9	358.148,754 384.436,195	9.228
9	358.148,754 384.436,195	10	358.152,937 384.426,572	10.493	10	358.152,937 384.426,572	11	358.159,513 384.413,281	14.829
11	358.159,513 384.413,281	12	358.165,807 384.395,648	18.723	12	358.165,807 384.395,648	13	358.171,333 384.380,316	16.297
13	358.171,333 384.380,316	14	358.171,903 384.378,195	2.196	14	358.171,903 384.378,195	15	358.175,323 384.361,774	16.773
15	358.175,323 384.361,774	16	358.188,855 384.361,357	13.538	16	358.188,855 384.361,357	17	358.179,637 384.388,583	28.744
17	358.179,637 384.388,583	18	358.175,472 384.399,976	12.13	18	358.175,472 384.399,976	19	358.171,137 384.410,486	11.369
19	358.171,137 384.410,486	20	358.168,746 384.419,484	9.31	20	358.168,746 384.419,484	21	358.165,811 384.428,458	9.442
21	358.165,811 384.428,458	22	358.157,755 384.443,778	17.309	22	358.157,755 384.443,778	23	358.152,082 384.454,086	11.766
23	358.152,082 384.454,086	24	358.149,782 384.457,974	4.517	24	358.149,782 384.457,974	1	358.143,499 384.468,594	12.339

** Lungimile segmentelor sunt determinate în planul de proiecție Stereo 70 și sunt rotunjite la 1 milimetru.

*** Distanța dintre puncte este formată din segmente cumulate ce sunt mai mici decât valoarea 1 milimetru.

**DATE DESPRE IMOBILUL NR. 1535**

Oficiul de Cadastru și Publicitate Imobiliară GORJ
Biroul de Cadastru și Publicitate Imobiliară Targu Jiu

A. Partea I. Descrierea imobilului

TEREN Intravilan

Adresa: Loc. Dâmbova, Str Judeteana, Nr. 49, Jud. Gorj

Nr. Crt	Nr cadastral Nr. topografic	Suprafața* (mp)	Observații / Referințe
A1		1.870	Sector cadastral:68 Teren neimprejmuit;

Construcții

Crt	Nr cadastral Nr. topografic	Adresa	Observații / Referințe
A1.1	-C1	Loc. Dâmbova, Str Judeteana, Nr. 49, Jud. Gorj	Nr. niveluri:1; S. construita la sol:39 mp; S. construita desfasurata:39 mp;

B. Partea II. Proprietari și acte

Inscrieri privitoare la dreptul de proprietate și alte drepturi reale		Referințe
/		
Act Administrativ nr. 100374, din 28/12/1993 emis de CJSDPAT GORJ (TITLU DE PROPRIETATE;);		
B1	Intabulare, drept de PROPRIETATE, dobandit prin Reconstituire, cota actuala 1/1, cota initiala 1/1 1) CICAN S. VASILE, LIPSA CNP;	A1
Act Administrativ nr. 11540, din 28/10/2025 emis de PRIMARIA COMUNEI DRAGUTESTI (ADEVERINTA;);		
B2	Intabulare, drept de PROPRIETATE, dobandit prin Construire, cota actuala 1/1, cota initiala 1/1 1) CICAN S. VASILE, LIPSA CNP;	A1.1

C. Partea III. SARCINI .

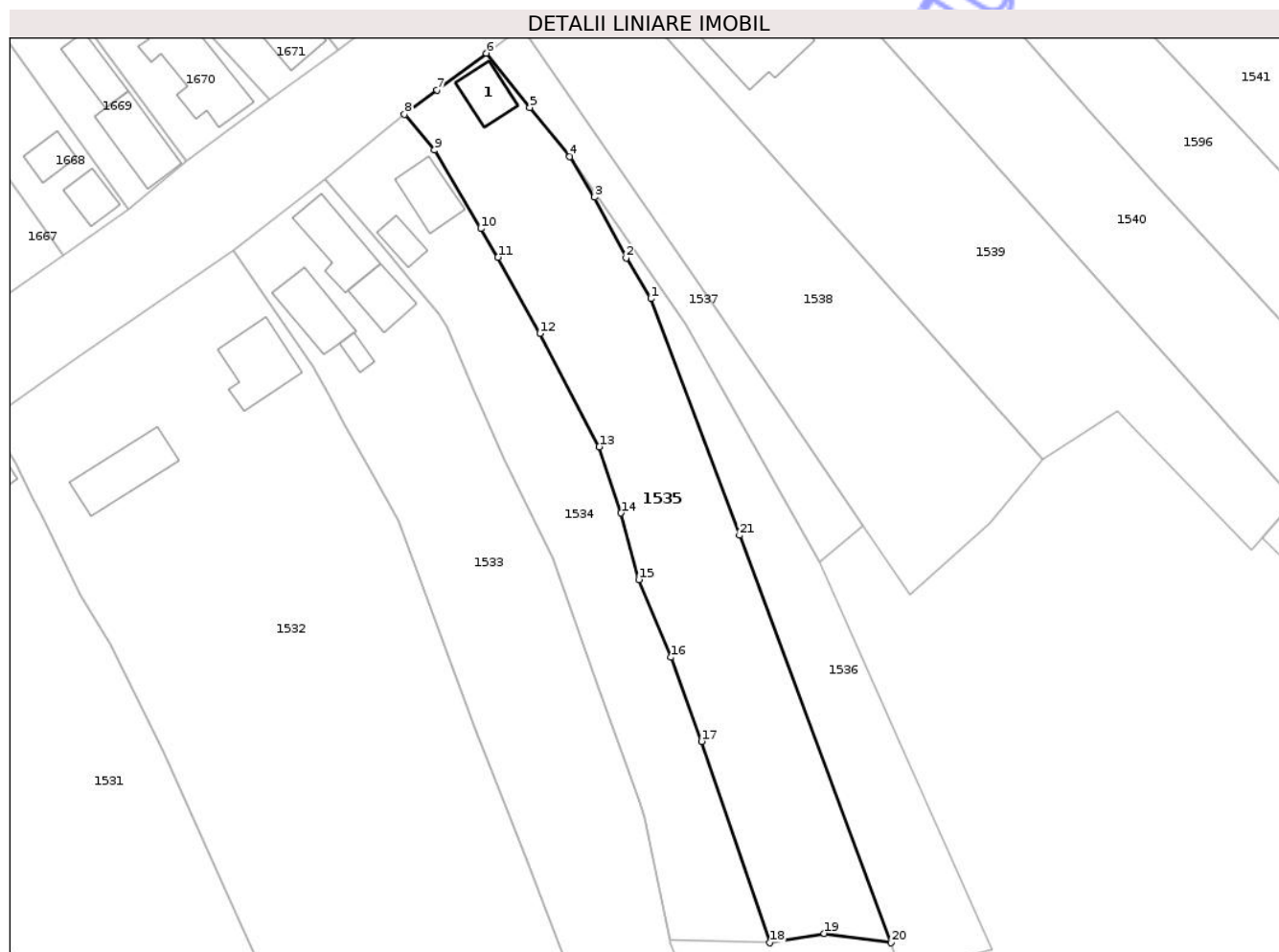
Inscrieri privind dezmembramintele dreptului de proprietate, drepturi reale de garanție și sarcini	Referințe
NU SUNT	

Anexa Nr. 1 La Partea I

Teren

Nr cadastral	Suprafața (mp)*	Observații / Referințe
	1.870	

* Suprafața este determinată în planul de proiecție Stereo 70.



Date referitoare la teren

Crt	Categorie folosință	Intra vilan	Suprafața (mp)	Tarla	Parcelă	Nr. topo	Observații / Referințe
1	curți constructii	DA	79	43	2842	-	
2	arabil	DA	978	43	2840	-	
3	faneata	DA	813	43	2841/1	-	

Date referitoare la construcții

Crt	Număr	Destinație construcție	Supraf. (mp)	Situație juridică	Observații / Referințe
A1.1	-C1	construcții de locuințe	Din acte: 0 Masurata: 39	Cu acte	Nr. niveluri:1; S. construita la sol:39 mp; S. construita desfasurata:39 mp;

Lungime Segmente

1) Valorile lungimilor segmentelor sunt obținute din proiecție în plan.

Punct început	X / Y	Punct sfârșit	X / Y	Lungime segment (** (m)
1	358.172,804 384.448,486	2	358.169,45 384.453,976	6.433
3	358.165,165 384.462,206	4	358.161,79 384.467,7	6.448

Punct început	X / Y	Punct sfârșit	X / Y	Lungime segment (** (m)
2	358.169,45 384.453,976	3	358.165,165 384.462,206	9.279
4	358.161,79 384.467,7	5	358.156,399 384.474,368	8.575

Punct început	X / Y	Punct sfârșit	X / Y	Lungime segment (** (m)
5	358.156,399 384.474,368	6	358.150,476 384.481,695	9.422
7	358.143,856 384.476,736	8	358.139,429 384.473,419	5.532
9	358.143,499 384.468,594	10	358.149,782 384.457,974	12.339
11	358.152,082 384.454,086	12	358.157,755 384.443,778	11.766
13	358.165,811 384.428,458	14	358.168,746 384.419,484	9.442
15	358.171,137 384.410,486	16	358.175,472 384.399,976	11.369
17	358.179,637 384.388,583	18	358.188,855 384.361,357	28.744
19	358.196,262 384.362,604	20	358.205,282 384.361,352	9.106
21	358.184,787 384.416,48	1	358.172,804 384.448,486	34.176

Punct început	X / Y	Punct sfârșit	X / Y	Lungime segment (** (m)
6	358.150,476 384.481,695	7	358.143,856 384.476,736	8.271
8	358.139,429 384.473,419	9	358.143,499 384.468,594	6.312
10	358.149,782 384.457,974	11	358.152,082 384.454,086	4.517
12	358.157,755 384.443,778	13	358.165,811 384.428,458	17.309
14	358.168,746 384.419,484	15	358.171,137 384.410,486	9.31
16	358.175,472 384.399,976	17	358.179,637 384.388,583	12.13
18	358.188,855 384.361,357	19	358.196,262 384.362,604	7.511
20	358.205,282 384.361,352	21	358.184,787 384.416,48	58.814

** Lungimile segmentelor sunt determinate în planul de proiecție Stereo 70 și sunt rotunjite la 1 milimetru.

*** Distanța dintre puncte este formată din segmente cumulate ce sunt mai mici decât valoarea 1 milimetru.

Neutilizabil în
Civil

**DATE DESPRE IMOBILUL NR. 1527**

Oficiul de Cadastru și Publicitate Imobiliară GORJ
Biroul de Cadastru și Publicitate Imobiliară Targu Jiu

A. Partea I. Descrierea imobilului

TEREN Intravilan

Adresa: Loc. Dâmbova, Str Judeteana, Nr. 65, Jud. Gorj

Nr. Crt	Nr cadastral Nr. topografic	Suprafața* (mp)	Observații / Referințe
A1	35507	Din acte: 1.254 Masurata: 1.494	Sector cadastral:68 Teren imprejmuit;

Construcții

Crt	Nr cadastral Nr. topografic	Adresa	Observații / Referințe
A1.1	35507-C1	Loc. Dâmbova, Str Judeteana, Nr. 65, Jud. Gorj	Nr. niveluri:1; S. construita la sol:89 mp; S. construita desfasurata:89 mp; LOCUINTA
A1.3	35507-C3	Loc. Dâmbova, Str Judeteana, Nr. 65, Jud. Gorj	Nr. niveluri:1; S. construita la sol:58 mp; S. construita desfasurata:58 mp;

B. Partea II. Proprietari și acte

Inscrieri privitoare la dreptul de proprietate și alte drepturi reale		Referințe
101850 / 16/08/2023		
Act Notarial nr. 8868, din 11/08/2023 emis de NP Calina Marcel Horatiu;		
B3	Intabulare, drept de PROPRIETATE, cu titlu de drept cumpărare cu clauza întreținerii, dobandit prin Conventie, cota actuala 1/1, cota initiala 1/1 1) OPROIU CODRUȚA-ALEXANDRA, bun comun; 2) OPROIU GHEORGHE-ADRIAN	A1, A1.1
/		
Act Administrativ nr. 11540, din 28/10/2025 emis de PRIMARIA COMUNEI DRAGUTESTI (ADEVERINTA;);		
B4	Intabulare, drept de PROPRIETATE, dobandit prin Construire, cota actuala 1/1, cota initiala 1/1 1) OPROIU GHEORGHE-ADRIAN 2) OPROIU CODRUȚA-ALEXANDRA	A1.3
B5	Se notează posesia faptică asupra suprafeței de 240 mp în favoarea lui: 1) OPROIU GHEORGHE-ADRIAN 2) OPROIU CODRUȚA-ALEXANDRA 3) OPROIU CONSTANTIN 4) OPROIU CLAUDIA	A1

C. Partea III. SARCINI

Inscrieri privind dezmembramintele dreptului de proprietate, drepturi reale de garanție și sarcini		Referințe
101850 / 16/08/2023		
Act Notarial nr. 8868, din 11/08/2023 emis de NP Calina Marcel Horatiu;		
C1	Se intabulează dreptul de ipotecă legală privind obligația de întreținere conform art. 2386, pct. 4 Cod Civil 1) OPROIU CLAUDIA 2) OPROIU CONSTANTIN	A1, A1.1

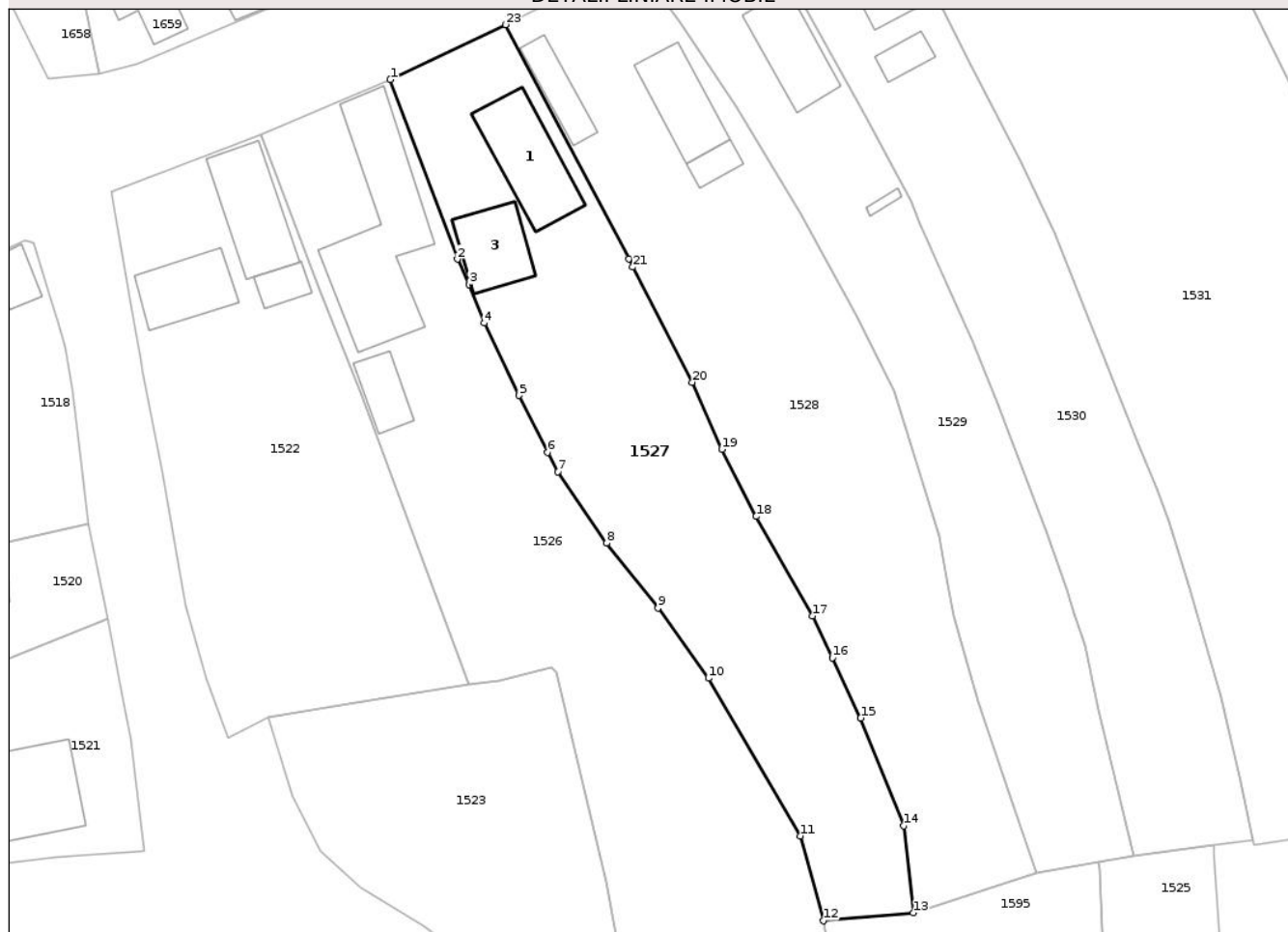
Anexa Nr. 1 La Partea I

Teren

Nr cadastral	Suprafața (mp)*	Observații / Referințe
35507	Din acte: 1.254 Masurata: 1.494	

* Suprafața este determinată în planul de proiecție Stereo 70.

DETALII LINIARE IMOBIL



Date referitoare la teren

Crt	Categorie folosință	Intra vilan	Suprafața (mp)	Tarla	Parcelă	Nr. topo	Observații / Referințe
1	curți constructii	DA	697	43	2868	-	
2	arabil	DA	797	43	2869,2870,2871	-	

Date referitoare la construcții

Crt	Număr	Destinație construcție	Supraf. (mp)	Situație juridică	Observații / Referințe
A1.1	35507-C1	construcții de locuințe	Din acte: 0 Masurata: 89	Cu acte	Nr. niveluri:1; S. construita la sol:89 mp; S. construita desfasurata:89 mp; LOCUINTA
A1.3	35507-C3	construcții anexa	Din acte: 0 Masurata: 58	Cu acte	Nr. niveluri:1; S. construita la sol:58 mp; S. construita desfasurata:58 mp;

Lungime Segmente

1) Valorile lungimilor segmentelor sunt obținute din proiecție în plan.

Punct început	X / Y	Punct sfârșit	X / Y	Lungime segment (** (m)	Punct început	X / Y	Punct sfârșit	X / Y	Lungime segment (** (m)
1	358.010,092 384.387,584	2	358.017,308 384.368,287	20.602	2	358.017,308 384.368,287	3	358.018,54 384.365,561	2.991

Punct început	X / Y	Punct sfârșit	X / Y	Lungime segment (** (m))
3	358.018,54 384.365,561	4	358.020,177 384.361,414	4.458
5	358.023,927 384.353,637	6	358.027,015 384.347,525	6.848
7	358.028,072 384.345,431	8	358.033,347 384.337,747	9.32
9	358.038,868 384.330,798	10	358.044,298 384.323,241	9.306
11	358.054,161 384.306,29	12	358.056,637 384.297,176	9.444
13	358.066,305 384.298,028	14	358.065,271 384.307,39	9.419
15	358.060,674 384.318,983	16	358.057,624 384.325,455	7.155
17	358.055,511 384.329,941	18	358.049,435 384.340,626	12.292
19	358.045,713 384.347,837	20	358.042,562 384.355,059	7.879
21	358.036,154 384.367,436	22	358.035,741 384.368,33	0.985
23	358.022,481 384.393,48	1	358.010,092 384.387,584	13.72

Punct început	X / Y	Punct sfârșit	X / Y	Lungime segment (** (m))
4	358.020,177 384.361,414	5	358.023,927 384.353,637	8.634
6	358.027,015 384.347,525	7	358.028,072 384.345,431	2.346
8	358.033,347 384.337,747	9	358.038,868 384.330,798	8.875
10	358.044,298 384.323,241	11	358.054,161 384.306,29	19.612
12	358.056,637 384.297,176	13	358.066,305 384.298,028	9.705
14	358.065,271 384.307,39	15	358.060,674 384.318,983	12.471
16	358.057,624 384.325,455	17	358.055,511 384.329,941	4.959
18	358.049,435 384.340,626	19	358.045,713 384.347,837	8.115
20	358.042,562 384.355,059	21	358.036,154 384.367,436	13.937
22	358.035,741 384.368,33	23	358.022,481 384.393,48	28.431

** Lungimile segmentelor sunt determinate în planul de proiecție Stereo 70 și sunt rotunjite la 1 milimetru.

*** Distanța dintre puncte este formată din segmente cumulate ce sunt mai mici decât valoarea 1 milimetru.

**DATE DESPRE IMOBILUL NR. 1530**

Oficiul de Cadastru și Publicitate Imobiliară GORJ
Biroul de Cadastru și Publicitate Imobiliară Targu Jiu

A. Partea I. Descrierea imobilului

TEREN Intravilan

Adresa: Loc. Dâmbova, Str Judeteana, Nr. 59, Jud. Gorj

Nr. Crt	Nr cadastral Nr. topografic	Suprafața* (mp)	Observații / Referințe
A1	37025	Din acte: 1.233 Masurata: 1.466	Sector cadastral:68 Teren imprejmuit;

Construcții

Crt	Nr cadastral Nr. topografic	Adresa	Observații / Referințe
A1.1	37025-C1	Loc. Dâmbova, Str Judeteana, Nr. 59, Jud. Gorj	Nr. niveluri:1; S. construita la sol:46 mp; S. construita desfasurata:46 mp; Locuinta edificata in anul 1954.
A1.2	37025-C2	Loc. Dâmbova, Str Judeteana, Nr. 59, Jud. Gorj	Nr. niveluri:1; S. construita la sol:18 mp; S. construita desfasurata:18 mp; Anexa edificata in anul 1957.

B. Partea II. Proprietari și acte

Inscrieri privitoare la dreptul de proprietate și alte drepturi reale		Referințe
60573 / 30/06/2017		
Act Notarial nr. 2819, din 30/06/2017 emis de Merisescu Anica;		
B3	Intabulare, drept de PROPRIETATEcu titlu de drept donație, dobandit prin Conventie, cota actuala 1/2, cota initiala 1/1 1) SULTĂNOIU IONELA-GABRIELA, bun propriu;	A1
B4	Intabulare, drept de PROPRIETATEcu titlu de drept donație, dobandit prin Conventie, cota actuala 1/2, cota initiala 1/1 1) SULTĂNOIU IONELA-GABRIELA, bun propriu;	A1.1, A1.2
62199 / 01/07/2021		
Act Notarial nr. 8301, din 29/06/2021 emis de Calina Marcel Horatiu;		
B6	Intabulare, drept de PROPRIETATEcu titlu de drept donație, dobandit prin Conventie, cota actuala 1/2, cota initiala 1/2 1) ȘARPE COSTINEL, bun propriu;	A1, A1.1, A1.2

C. Partea III. SARCINI .

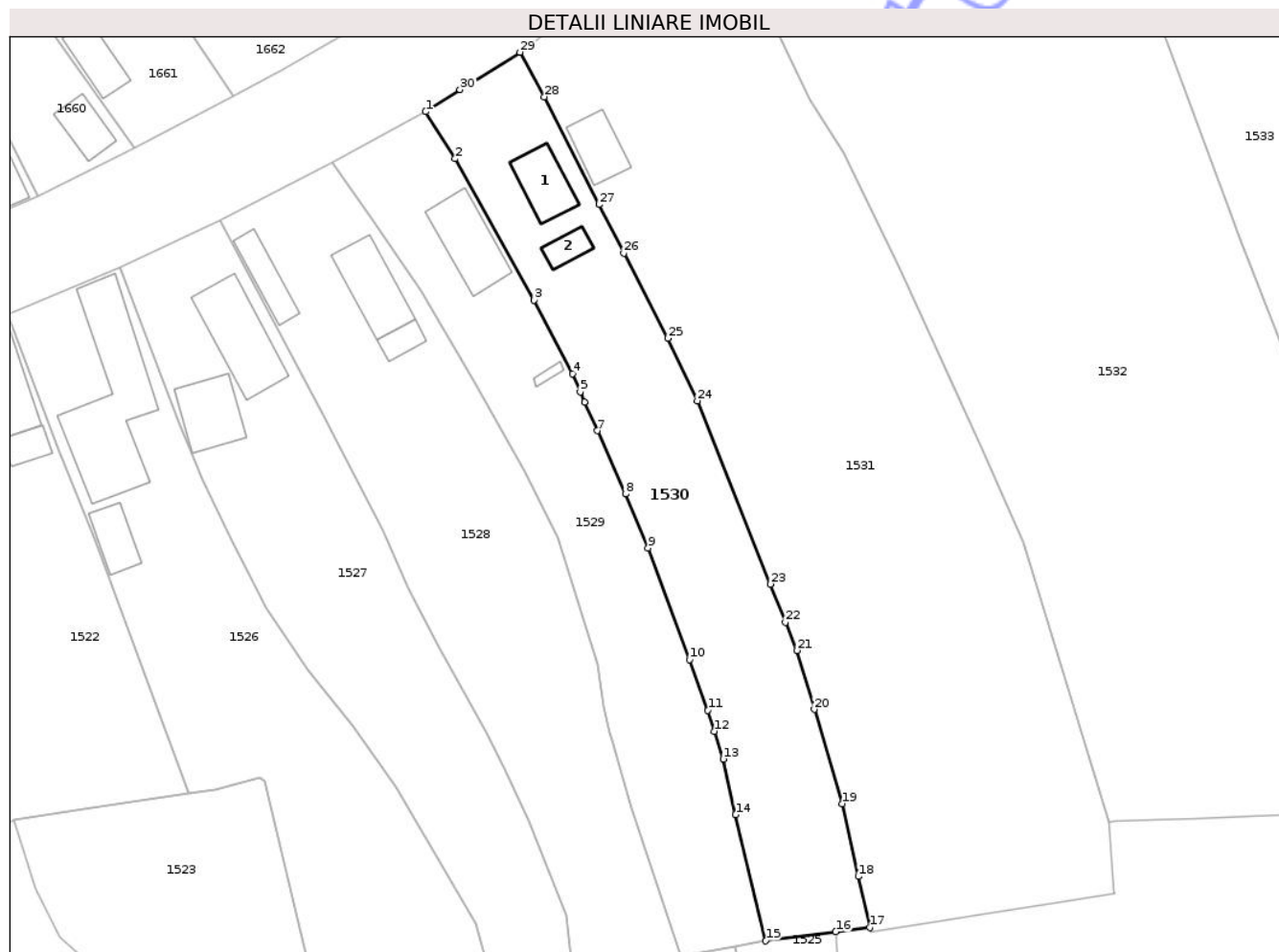
Inscrieri privind dezmembramintele dreptului de proprietate, drepturi reale de garanție și sarcini	Referințe
NU SUNT	

Anexa Nr. 1 La Partea I

Teren

Nr cadastral	Suprafața (mp)*	Observații / Referințe
37025	Din acte: 1.233 Masurata: 1.466	

* Suprafața este determinată în planul de proiecție Stereo 70.



Date referitoare la teren

Crt	Categorie folosință	Intravilan	Suprafața (mp)	Tarla	Parcelă	Nr. topo	Observații / Referințe
1	curți constructii	DA	551	43	2860	-	
2	arabil	DA	562	43	2859	-	
3	vie	DA	353	43	2858	-	

Date referitoare la construcții

Crt	Număr	Destinație construcție	Supraf. (mp)	Situație juridică	Observații / Referințe
A1.1	37025-C1	construcții de locuințe	Din acte: 0 Masurata: 46	Cu acte	Nr. niveluri:1; S. construita la sol:46 mp; S. construita desfasurata:46 mp; Locuinta edificata in anul 1954.
A1.2	37025-C2	construcții anexa	Din acte: 0 Masurata: 18	Cu acte	Nr. niveluri:1; S. construita la sol:18 mp; S. construita desfasurata:18 mp; Anexa edificata in anul 1957.

Lungime Segmente

1) Valorile lungimilor segmentelor sunt obținute din proiecție în plan.

Punct început	X / Y	Punct sfârșit	X / Y	Lungime segment (** (m)	Punct început	X / Y	Punct sfârșit	X / Y	Lungime segment (** (m)
---------------	-------	---------------	-------	-------------------------	---------------	-------	---------------	-------	-------------------------

Punct început	X / Y	Punct sfârșit	X / Y	Lungime segment (** (m)
1	358.047,874 384.406,886	2	358.051,543 384.401,047	6.896
3	358.061,304 384.383,543	4	358.066,053 384.374,42	10.285
5	358.067,018 384.372,181	6	358.067,563 384.370,916	1.377
7	358.069,138 384.367,367	8	358.072,618 384.359,525	8.579
9	358.075,425 384.352,834	10	358.080,555 384.338,995	14.759
11	358.082,83 384.332,719	12	358.083,646 384.330,133	2.712
13	358.084,729 384.326,7	14	358.086,252 384.319,821	7.046
15	358.089,985 384.304,188	16	358.098,668 384.305,317	8.756
17	358.102,884 384.305,865	18	358.101,474 384.312,165	6.456
19	358.099,458 384.321,176	20	358.095,996 384.332,848	12.175
21	358.093,828 384.340,159	22	358.092,436 384.343,649	3.757
23	358.090,561 384.348,365	24	358.081,534 384.371,076	24.439
25	358.077,881 384.378,825	26	358.072,402 384.389,34	11.857
27	358.069,349 384.395,381	28	358.062,602 384.408,735	14.962
29	358.059,554 384.414,24	30	358.052,133 384.409,609	8.747

Punct început	X / Y	Punct sfârșit	X / Y	Lungime segment (** (m)
2	358.051,543 384.401,047	3	358.061,304 384.383,543	20.042
4	358.066,053 384.374,42	5	358.067,018 384.372,181	2.438
6	358.067,563 384.370,916	7	358.069,138 384.367,367	3.883
8	358.072,618 384.359,525	9	358.075,425 384.352,834	7.256
10	358.080,555 384.338,995	11	358.082,83 384.332,719	6.676
12	358.083,646 384.330,133	13	358.084,729 384.326,7	3.6
14	358.086,252 384.319,821	15	358.089,985 384.304,188	16.073
16	358.098,668 384.305,317	17	358.102,884 384.305,865	4.251
18	358.101,474 384.312,165	19	358.099,458 384.321,176	9.234
20	358.095,996 384.332,848	21	358.093,828 384.340,159	7.626
22	358.092,436 384.343,649	23	358.090,561 384.348,365	5.075
24	358.081,534 384.371,076	25	358.077,881 384.378,825	8.567
26	358.072,402 384.389,34	27	358.069,349 384.395,381	6.769
28	358.062,602 384.408,735	29	358.059,554 384.414,24	6.292
30	358.052,133 384.409,609	1	358.047,874 384.406,886	5.055

** Lungimile segmentelor sunt determinate în planul de proiecție Stereo 70 și sunt rotunjite la 1 milimetru.

*** Distanța dintre puncte este formată din segmente cumulate ce sunt mai mici decât valoarea 1 milimetru.

**DATE DESPRE IMOBILUL NR. 1545**

Oficiul de Cadastru și Publicitate Imobiliară GORJ
Biroul de Cadastru și Publicitate Imobiliară Targu Jiu

A. Partea I. Descrierea imobilului

TEREN Intravilan

Adresa: Loc. Dâmbova, Str Judeteana, Nr. 33, Jud. Gorj

Nr. Crt	Nr cadastral Nr. topografic	Suprafața* (mp)	Observații / Referințe
A1		2.025	Sector cadastral:68 Teren imprejmuit;

Construcții

Crt	Nr cadastral Nr. topografic	Adresa	Observații / Referințe
A1.1	-C1	Loc. Dâmbova, Str Judeteana, Nr. 33, Jud. Gorj	Nr. niveluri:1; S. construita la sol:79 mp; S. construita desfasurata:79 mp;
A1.2	-C2	Loc. Dâmbova, Str Judeteana, Nr. 33, Jud. Gorj	Nr. niveluri:1; S. construita la sol:24 mp; S. construita desfasurata:24 mp;

B. Partea II. Proprietari și acte

Inscrieri privitoare la dreptul de proprietate și alte drepturi reale		Referințe
/		
Act Administrativ nr. 1340387, din 05/02/2004 emis de CJSDPAT GORJ (TITLU DE PROPRIETATE;);		
B1	Intabulare, drept de PROPRIETATE, dobandit prin Reconstituire, cota actuala 1/1, cota initiala 1/1 1) DRĂGUT I. VASILE, LIPSA CNP;	A1
Act Administrativ nr. 11540, din 28/10/2025 emis de PRIMARIA COMUNEI DRAGUTESTI (ADEVERINTA;);		
B2	Intabulare, drept de PROPRIETATE, dobandit prin Construire, cota actuala 1/1, cota initiala 1/1 1) DRĂGUT I. VASILE, LIPSA CNP;	A1.1, A1.2

C. Partea III. SARCINI .

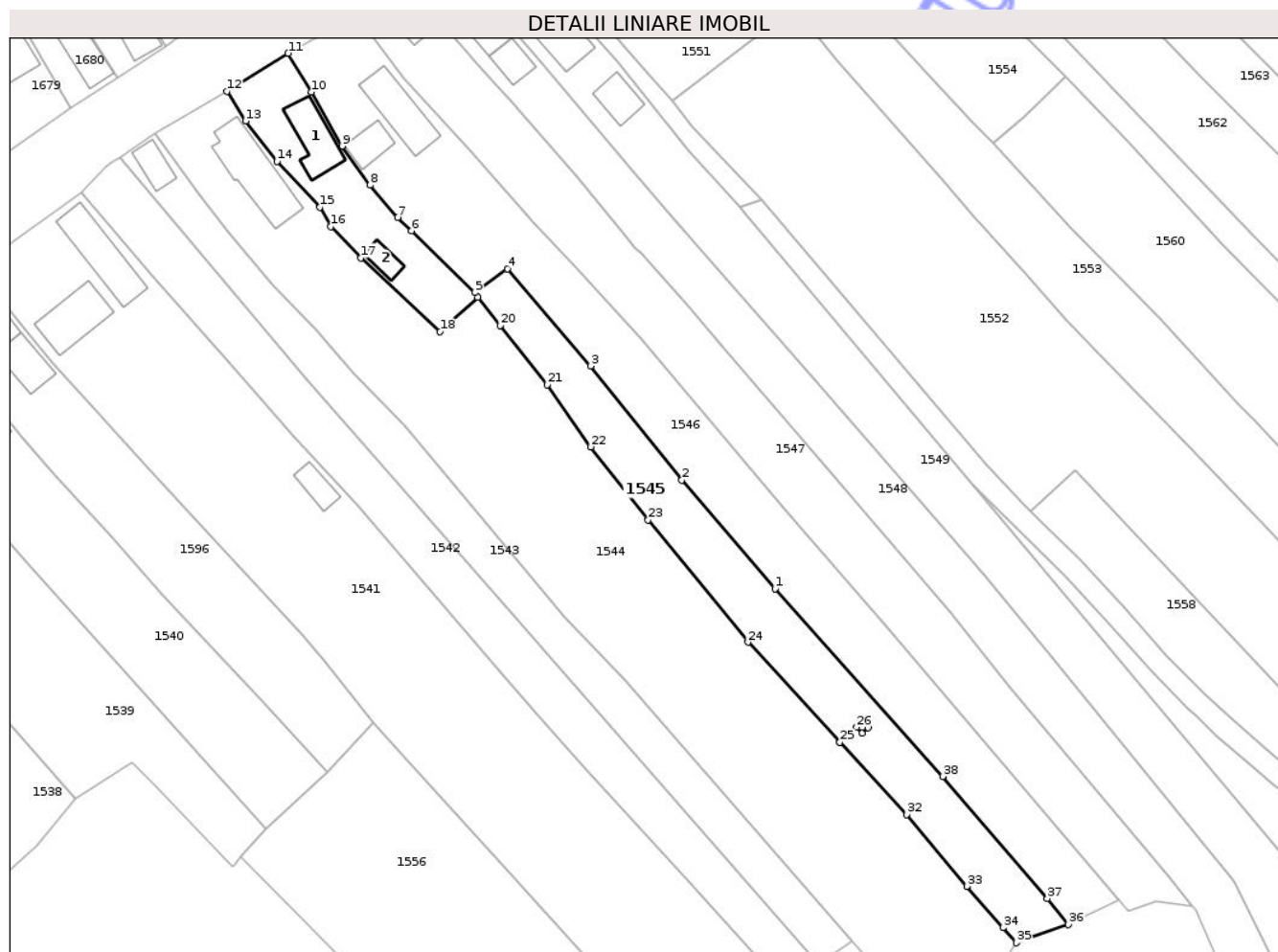
Inscrieri privind dezmembramintele dreptului de proprietate, drepturi reale de garanție și sarcini	Referințe
NU SUNT	

Anexa Nr. 1 La Partea I

Teren

Nr cadastral	Suprafața (mp)*	Observații / Referințe
	2.025	

* Suprafața este determinată în planul de proiecție Stereo 70.



Date referitoare la teren

Crt	Categorie folosință	Intravilan	Suprafața (mp)	Tarla	Parcelă	Nr. topo	Observații / Referințe
1	curți constructii	DA	606	43	2814	-	Parcela eronata in act:2814/1
2	arabil	DA	1.419	43	2813	-	Parcela eronata in act:2813/1,2813/2

Date referitoare la construcții

Crt	Număr	Destinație construcție	Supraf. (mp)	Situație juridică	Observații / Referințe
A1.1	-C1	construcții de locuințe	Din acte: 0 Masurata: 79	Cu acte	Nr. niveluri:1; S. construita la sol:79 mp; S. construita desfasurata:79 mp;
A1.2	-C2	construcții anexa	Din acte: 0 Masurata: 24	Cu acte	Nr. niveluri:1; S. construita la sol:24 mp; S. construita desfasurata:24 mp;

Lungime Segmente

1) Valorile lungimilor segmentelor sunt obținute din proiecție în plan.

Punct început	X / Y	Punct sfârșit	X / Y	Lungime segment (** (m)	Punct început	X / Y	Punct sfârșit	X / Y	Lungime segment (** (m)
1	358.351,85 384.464,507	2	358.335,012 384.484,057	25.802	2	358.335,012 384.484,057	3	358.318,565 384.504,585	26.304
3	358.318,565 384.504,585	4	358.303,589 384.522,069	23.021	4	358.303,589 384.522,069	5	358.297,721 384.517,822	7.244

Punct început	X / Y	Punct sfârșit	X / Y	Lungime segment (** (m)
5	358.297,721 384.517,822	6	358.286,347 384.528,923	15.893
7	358.283,858 384.531,353	8	358.278,829 384.537,126	7.656
9	358.273,788 384.544,151	10	358.268,309 384.553,91	11.192
11	358.264,108 384.560,885	12	358.253,054 384.554,065	12.989
13	358.256,443 384.548,684	14	358.262,071 384.541,403	9.203
15	358.269,804 384.533,161	16	358.271,809 384.529,666	4.029
17	358.277,238 384.524,075	18	358.291,45 384.510,744	19.486
19	358.298,244 384.516,941	20	358.302,297 384.511,887	6.478
21	358.310,776 384.501,201	22	358.318,644 384.490,019	13.673
23	358.328,954 384.476,843	24	358.346,954 384.454,847	28.422
25	358.363,509 384.436,853	26	358.366,506 384.439,572	4.047
27	358.367,632 384.440,563	28	358.368,622 384.439,437	1.499
29	358.367,497 384.438,446	30	358.366,509 384.439,568	1.495
31	358.363,511 384.436,849	32	358.375,506 384.423,814	17.714
33	358.386,368 384.410,936	34	358.392,908 384.403,497	9.905
35	358.395,316 384.400,754	36	358.404,683 384.404,061	9.934
37	358.400,842 384.408,681	38	358.382,013 384.430,707	28.977

Punct început	X / Y	Punct sfârșit	X / Y	Lungime segment (** (m)
6	358.286,347 384.528,923	7	358.283,858 384.531,353	3.479
8	358.278,829 384.537,126	9	358.273,788 384.544,151	8.647
10	358.268,309 384.553,91	11	358.264,108 384.560,885	8.142
12	358.253,054 384.554,065	13	358.256,443 384.548,684	6.359
14	358.262,071 384.541,403	15	358.269,804 384.533,161	11.302
16	358.271,809 384.529,666	17	358.277,238 384.524,075	7.793
18	358.291,45 384.510,744	19	358.298,244 384.516,941	9.196
20	358.302,297 384.511,887	21	358.310,776 384.501,201	13.641
22	358.318,644 384.490,019	23	358.328,954 384.476,843	16.73
24	358.346,954 384.454,847	25	358.363,509 384.436,853	24.451
26	358.366,506 384.439,572	27	358.367,632 384.440,563	1.5
28	358.368,622 384.439,437	29	358.367,497 384.438,446	1.499
30	358.366,509 384.439,568	31	358.363,511 384.436,849	4.047
32	358.375,506 384.423,814	33	358.386,368 384.410,936	16.847
34	358.392,908 384.403,497	35	358.395,316 384.400,754	3.65
36	358.404,683 384.404,061	37	358.400,842 384.408,681	6.008
38	358.382,013 384.430,707	1	358.351,85 384.464,507	45.302

** Lungimile segmentelor sunt determinate în planul de proiecție Stereo 70 și sunt rotunjite la 1 milimetru.

*** Distanța dintre puncte este formată din segmente cumulate ce sunt mai mici decât valoarea 1 milimetru.

**DATE DESPRE IMOBILUL NR. 1546**

Oficiul de Cadastru și Publicitate Imobiliară GORJ
Biroul de Cadastru și Publicitate Imobiliară Targu Jiu

A. Partea I. Descrierea imobilului

TEREN Intravilan

Adresa: Loc. Dâmbova, Str Judeteana, Nr. 31, Jud. Gorj

Nr. Crt	Nr cadastral Nr. topografic	Suprafața* (mp)	Observații / Referințe
A1		2.481	Sector cadastral:68 Teren neimprejmuit;

Construcții

Crt	Nr cadastral Nr. topografic	Adresa	Observații / Referințe
A1.1	-C1	Loc. Dâmbova, Str Judeteana, Nr. 31, Jud. Gorj	Nr. niveluri:1; S. construita la sol:94 mp; S. construita desfasurata:94 mp;
A1.2	-C2	Loc. Dâmbova, Str Judeteana, Nr. 31, Jud. Gorj	Nr. niveluri:1; S. construita la sol:40 mp; S. construita desfasurata:40 mp;

B. Partea II. Proprietari și acte

Inscrieri privitoare la dreptul de proprietate și alte drepturi reale		Referințe
/		
Act Normativ nr. 7, din 13/03/1996 emis de PARLAMENTUL ROMANIEI (LEGE;);		
B1	Intabulare, drept de PROPRIETATE, dobandit prin Lege, cota actuala 1/1, cota initiala 1/1 1) NEIDENTIFICAT NEIDENTIFICAT	A1
Act Administrativ nr. 11540, din 28/10/2025 emis de PRIMARIA COMUNEI DRAGUTESTI (ADEVERINTA;);		
B2	, se notează posesia faptică în favoarea lui: 1) OPROIU VIORICA	A1
B3	Intabulare, drept de PROPRIETATE, dobandit prin Construire, cota actuala 1/1, cota initiala 1/1 1) OPROIU VIORICA	A1.1, A1.2

C. Partea III. SARCINI .

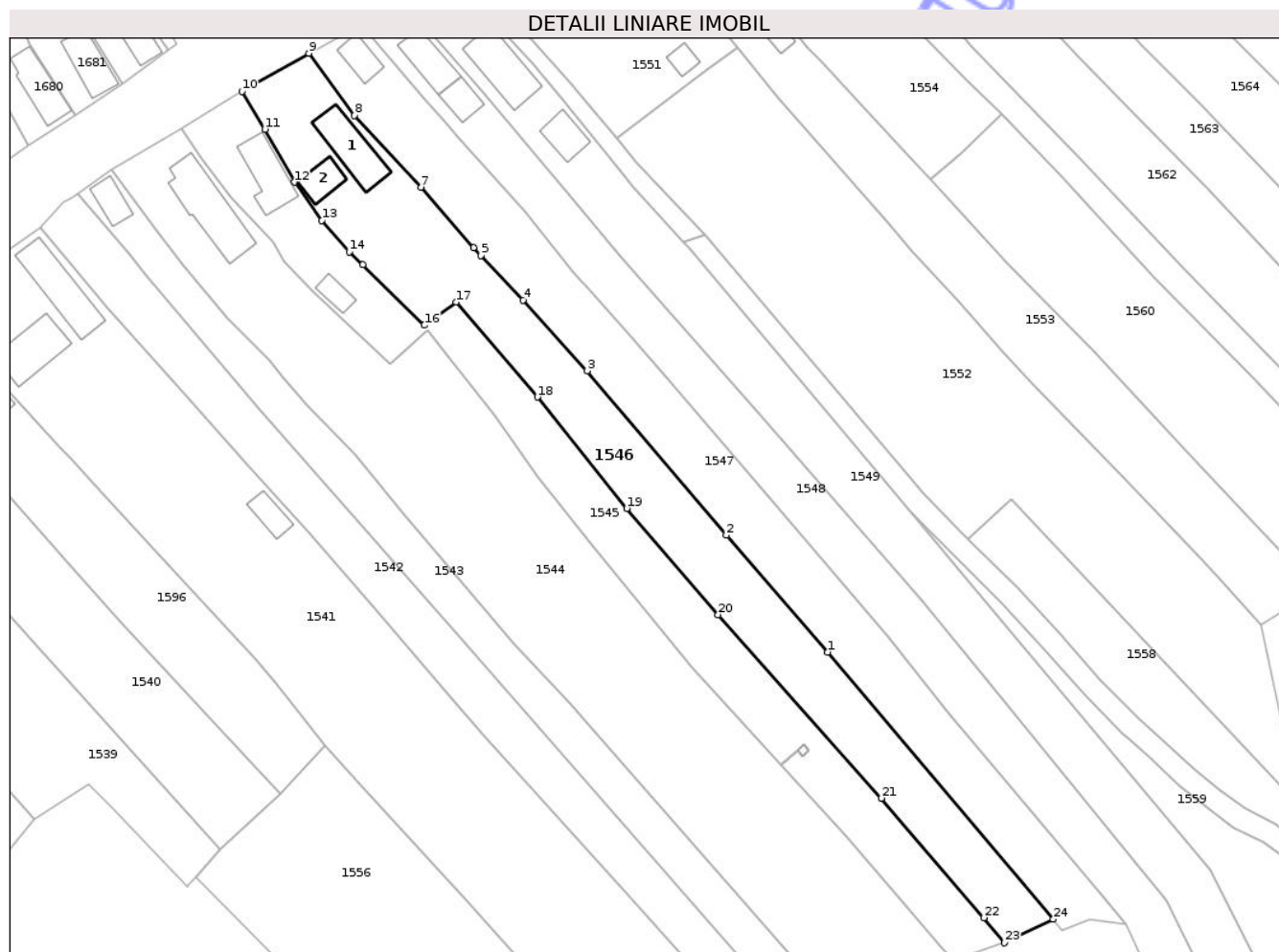
Inscrieri privind dezmembramintele dreptului de proprietate, drepturi reale de garanție și sarcini	Referințe
NU SUNT	

Anexa Nr. 1 La Partea I

Teren

Nr cadastral	Suprafața (mp)*	Observații / Referințe
	2.481	

* Suprafața este determinată în planul de proiecție Stereo 70.



Date referitoare la teren

Crt	Categorie folosință	Intravilan	Suprafața (mp)	Tarla	Parcelă	Nr. topo	Observații / Referințe
1	curti constructii	DA	578	43	2810	-	
2	vie	DA	163	43	2811	-	
3	arabil	DA	1.740	43	2812	-	

Date referitoare la construcții

Crt	Număr	Destinație construcție	Supraf. (mp)	Situație juridică	Observații / Referințe
A1.1	-C1	construcții de locuințe	Din acte: 0 Masurata: 94	Cu acte	Nr. niveluri:1; S. construita la sol:94 mp; S. construita desfasurata:94 mp;
A1.2	-C2	construcții anexa	Din acte: 0 Masurata: 40	Cu acte	Nr. niveluri:1; S. construita la sol:40 mp; S. construita desfasurata:40 mp;

Lungime Segmente

1) Valorile lungimilor segmentelor sunt obținute din proiecție în plan.

Punct început	X / Y	Punct sfârșit	X / Y	Lungime segment (** (m))	Punct început	X / Y	Punct sfârșit	X / Y	Lungime segment (** (m))
1	358.372,072 384.457,604	2	358.353,358 384.479,139	28.53	2	358.353,358 384.479,139	3	358.327,752 384.509,416	39.653

Punct început	X / Y	Punct sfârșit	X / Y	Lungime segment (** (m)	Punct început	X / Y	Punct sfârșit	X / Y	Lungime segment (** (m)
3	358.327,752 384.509,416	4	358.315,893 384.522,441	17.615	4	358.315,893 384.522,441	5	358.308,137 384.530,677	11.313
5	358.308,137 384.530,677	6	358.306,792 384.532,106	1.962	6	358.306,792 384.532,106	7	358.297,092 384.543,252	14.776
7	358.297,092 384.543,252	8	358.284,819 384.556,475	18.041	8	358.284,819 384.556,475	9	358.276,407 384.567,915	14.2
9	358.276,407 384.567,915	10	358.264,108 384.560,885	14.166	10	358.264,108 384.560,885	11	358.268,309 384.553,91	8.142
11	358.268,309 384.553,91	12	358.273,788 384.544,151	11.192	12	358.273,788 384.544,151	13	358.278,829 384.537,126	8.647
13	358.278,829 384.537,126	14	358.283,858 384.531,353	7.656	14	358.283,858 384.531,353	15	358.286,347 384.528,923	3.479
15	358.286,347 384.528,923	16	358.297,721 384.517,822	15.893	16	358.297,721 384.517,822	17	358.303,589 384.522,069	7.244
17	358.303,589 384.522,069	18	358.318,565 384.504,585	23.021	18	358.318,565 384.504,585	19	358.335,012 384.484,057	26.304
19	358.335,012 384.484,057	20	358.351,85 384.464,507	25.802	20	358.351,85 384.464,507	21	358.382,013 384.430,707	45.302
21	358.382,013 384.430,707	22	358.400,842 384.408,681	28.977	22	358.400,842 384.408,681	23	358.404,683 384.404,061	6.008
23	358.404,683 384.404,061	24	358.413,653 384.408,398	9.963	24	358.413,653 384.408,398	1	358.372,072 384.457,604	64.422

** Lungimile segmentelor sunt determinate în planul de proiecție Stereo 70 și sunt rotunjite la 1 milimetru.

*** Distanța dintre puncte este formată din segmente cumulate ce sunt mai mici decât valoarea 1 milimetru.



DATE DESPRE IMOBILUL NR. 1562

Oficiul de Cadastru și Publicitate Imobiliară GORJ
Biroul de Cadastru și Publicitate Imobiliară Targu Jiu

A. Partea I. Descrierea imobilului

TEREN Necunoscut

Adresa: Loc. Dâmbova, Str Judeteana, Nr. 17, Jud. Gorj

Nr. Crt	Nr cadastral Nr. topografic	Suprafața* (mp)	Observații / Referințe
A1	38102	3.145	Sector cadastral:68 Teren imprejmuit;

Construcții

Crt	Nr cadastral Nr. topografic	Adresa	Observații / Referințe
A1.1	38102-C1	Loc. Dâmbova, Str Judeteana, Nr. 17, Jud. Gorj	Nr. niveluri:1; S. construita la sol:46 mp; S. construita desfasurata:46 mp;
A1.2	38102-C2	Loc. Dâmbova, Str Judeteana, Nr. 17, Jud. Gorj	Nr. niveluri:1; S. construita la sol:92 mp; S. construita desfasurata:92 mp; CONSTRUCTIE LOCUINTA EDIFICATA IN ANUL 1997
A1.3	38102-C3	Loc. Dâmbova, Str Judeteana, Nr. 17, Jud. Gorj	Nr. niveluri:1; S. construita la sol:48 mp; S. construita desfasurata:48 mp; CONSTRUCTIE ANEXA BUCATARIE VARA SI CENTRALA TERMICA EDIFICATA IN ANUL 1997

B. Partea II. Proprietari și acte

Inscrieri privitoare la dreptul de proprietate și alte drepturi reale	Referințe
115324 / 29/12/2021	
Act Administrativ nr. 100313, din 10/05/1993 emis de CJSIPT GORJ;	
B2	Intabulare, drept de PROPRIETATE, dobandit prin Conventie, cota actuala 1/2, cota initiala 1/2 1) BĂNGĂU ROMICĂ , bun propriu; <i>OBSERVATII: pozitie transcrisa din CF 35016/Dragutesti, inscrisa prin incheierea nr. 2167 din 26/01/2009; pozitie transcrisa din CF 37006/Dragutesti, inscrisa prin incheierea nr. 18407 din 11/04/2017;</i>
Act Administrativ nr. 100313, din 10/05/1993 emis de COMISIA JUDETEANA GORJ (; act administrativ nr 3423 din 04.04.2017, emis de PRIMARIA DRAGUTESTI;act administrativ nr 3413 din 04.04.2017, emis de PRIMARIA DRAGUTESTI;act administrativ nr 10 din 02.05.1995, emis de PRIMARIA DRAGUTESTI);	
B5	Intabulare, drept de PROPRIETATE, dobandit prin Conventie, cota actuala 1/2, cota initiala 1/2 1) BĂNGĂU ROMICĂ 2) BĂNGĂU DANIELA , bun comun; <i>OBSERVATII: pozitie transcrisa din CF 37006/Dragutesti, inscrisa prin incheierea nr. 18407 din 11/04/2017; pozitie transcrisa din CF 35016/Dragutesti, inscrisa prin incheierea nr. 2167 din 26/01/2009;</i>

C. Partea III. SARCINI .

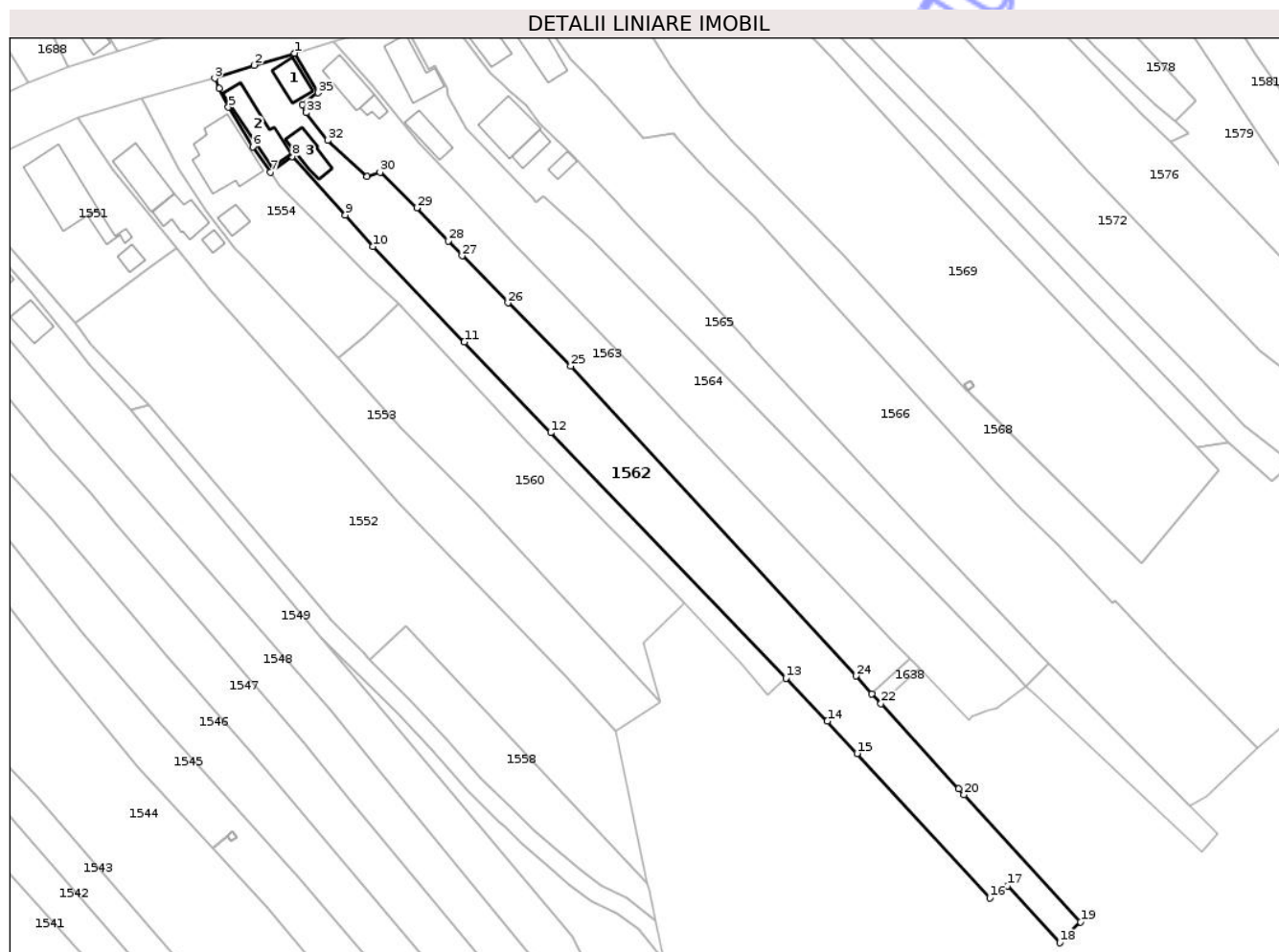
Inscrieri privind dezmembramintele dreptului de proprietate, drepturi reale de garanție și sarcini	Referințe
NU SUNT	

Anexa Nr. 1 La Partea I

Teren

Nr cadastral	Suprafața (mp)*	Observații / Referințe
38102	3.145	

* Suprafața este determinată în planul de proiecție Stereo 70.



Date referitoare la teren

Crt	Categorie folosință	Intra vilan	Suprafața (mp)	Tarla	Parcelă	Nr. topo	Observații / Referințe
1	curti constructii	DA	627	42	2790,2791	-	
2	arabil	DA	2.287	42	2789	-	
3	arabil	NU	231	22	793/2	-	

Date referitoare la construcții

Crt	Număr	Destinație construcție	Supraf. (mp)	Situație juridică	Observații / Referințe
A1.1	38102-C1	construcții de locuințe	Din acte: 0 Masurata: 46	Cu acte	Nr. niveluri:1; S. construita la sol:46 mp; S. construita desfasurata:46 mp;
A1.2	38102-C2	construcții de locuințe	Din acte: 0 Masurata: 92	Cu acte	Nr. niveluri:1; S. construita la sol:92 mp; S. construita desfasurata:92 mp; CONSTRUCTIE LOCUINTA EDIFICATA IN ANUL 1997
A1.3	38102-C3	construcții anexa	Din acte: 0 Masurata: 48	Cu acte	Nr. niveluri:1; S. construita la sol:48 mp; S. construita desfasurata:48 mp; CONSTRUCTIE ANEXA BUCATARIE VARA SI CENTRALA TERMICA EDIFICATA IN ANUL 1997

Lungime Segmente

1) Valorile lungimilor segmentelor sunt obținute din proiecție în plan.

Punct început	X / Y	Punct sfârșit	X / Y	Lungime segment (** (m)
1	358.381,425 384.611,773	2	358.372,508 384.609,134	9.299
3	358.363,851 384.606,254	4	358.364,848 384.604,014	2.452
5	358.366,843 384.599,874	6	358.372,228 384.591,217	10.195
7	358.376,168 384.585,643	8	358.380,901 384.589,089	5.855
9	358.392,632 384.576,207	10	358.398,651 384.569,242	9.205
11	358.418,783 384.548,246	12	358.437,783 384.528,304	27.544
13	358.489,601 384.474,33	14	358.498,692 384.464,861	13.127
15	358.505,221 384.457,76	16	358.534,43 384.425,992	43.155
17	358.538,325 384.428,652	18	358.549,838 384.416,115	17.021
19	358.554,435 384.420,71	20	358.528,753 384.448,678	37.971
21	358.527,58 384.449,956	22	358.510,509 384.468,719	25.367
23	358.508,515 384.470,91	24	358.504,984 384.474,791	5.247
25	358.442,203 384.542,933	26	358.428,352 384.556,843	19.63
27	358.418,295 384.567,231	28	358.415,222 384.570,472	4.466
29	358.408,314 384.577,757	30	358.400,229 384.585,588	11.256
31	358.397,405 384.584,612	32	358.388,763 384.592,628	11.787
33	358.383,997 384.598,668	34	358.383,093 384.600,503	2.046
35	358.386,573 384.603,066	1	358.381,425 384.611,773	10.115

Punct început	X / Y	Punct sfârșit	X / Y	Lungime segment (** (m)
2	358.372,508 384.609,134	3	358.363,851 384.606,254	9.123
4	358.364,848 384.604,014	5	358.366,843 384.599,874	4.596
6	358.372,228 384.591,217	7	358.376,168 384.585,643	6.826
8	358.380,901 384.589,089	9	358.392,632 384.576,207	17.423
10	358.398,651 384.569,242	11	358.418,783 384.548,246	29.088
12	358.437,783 384.528,304	13	358.489,601 384.474,33	74.822
14	358.498,692 384.464,861	15	358.505,221 384.457,76	9.646
16	358.534,43 384.425,992	17	358.538,325 384.428,652	4.717
18	358.549,838 384.416,115	19	358.554,435 384.420,71	6.5
20	358.528,753 384.448,678	21	358.527,58 384.449,956	1.735
22	358.510,509 384.468,719	23	358.508,515 384.470,91	2.963
24	358.504,984 384.474,791	25	358.442,203 384.542,933	92.654
26	358.428,352 384.556,843	27	358.418,295 384.567,231	14.459
28	358.415,222 384.570,472	29	358.408,314 384.577,757	10.04
30	358.400,229 384.585,588	31	358.397,405 384.584,612	2.988
32	358.388,763 384.592,628	33	358.383,997 384.598,668	7.694
34	358.383,093 384.600,503	35	358.386,573 384.603,066	4.322

** Lungimile segmentelor sunt determinate în planul de proiecție Stereo 70 și sunt rotunjite la 1 milimetru.

*** Distanța dintre puncte este formată din segmente cumulate ce sunt mai mici decât valoarea 1 milimetru.

**DATE DESPRE IMOBILUL NR. 1638**

Oficiul de Cadastru și Publicitate Imobiliară GORJ
Biroul de Cadastru și Publicitate Imobiliară Targu Jiu

A. Partea I. Descrierea imobilului

TEREN Intravilan

Adresa: Loc. Dâmbova, Jud. Gorj

Nr. Crt	Nr cadastral Nr. topografic	Suprafața* (mp)	Observații / Referințe
A1		Din acte: 1.638 Masurata: 34	Sector cadastral:68 Teren neimprejmuit; Diferența de suprafața se regăsește la ID:1563

B. Partea II. Proprietari și acte

Inscrieri privitoare la dreptul de proprietate și alte drepturi reale		Referințe
/		
Act Administrativ nr. 1340388, din 05/02/2004 emis de CJSDPAT GORJ (TITLU DE PROPRIETATE;);		
B1	Intabulare, drept de PROPRIETATE, dobandit prin Reconstituire, cota actuala 1/1, cota initiala 1/1 1) BANGĂU IOANA , LIPSA CNP; 2) NEDELCU ELENA , LIPSA CNP; 3) DRAGUT MARIA , LIPSA CNP; 4) PREOTEASA ELISABETA , LIPSA CNP; 5) BANGĂU ANICA , , defunct,LIPSA CNP;	A1

C. Partea III. SARCINI .

Inscrieri privind dezmembramintele dreptului de proprietate, drepturi reale de garanție și sarcini	Referințe
NU SUNT	

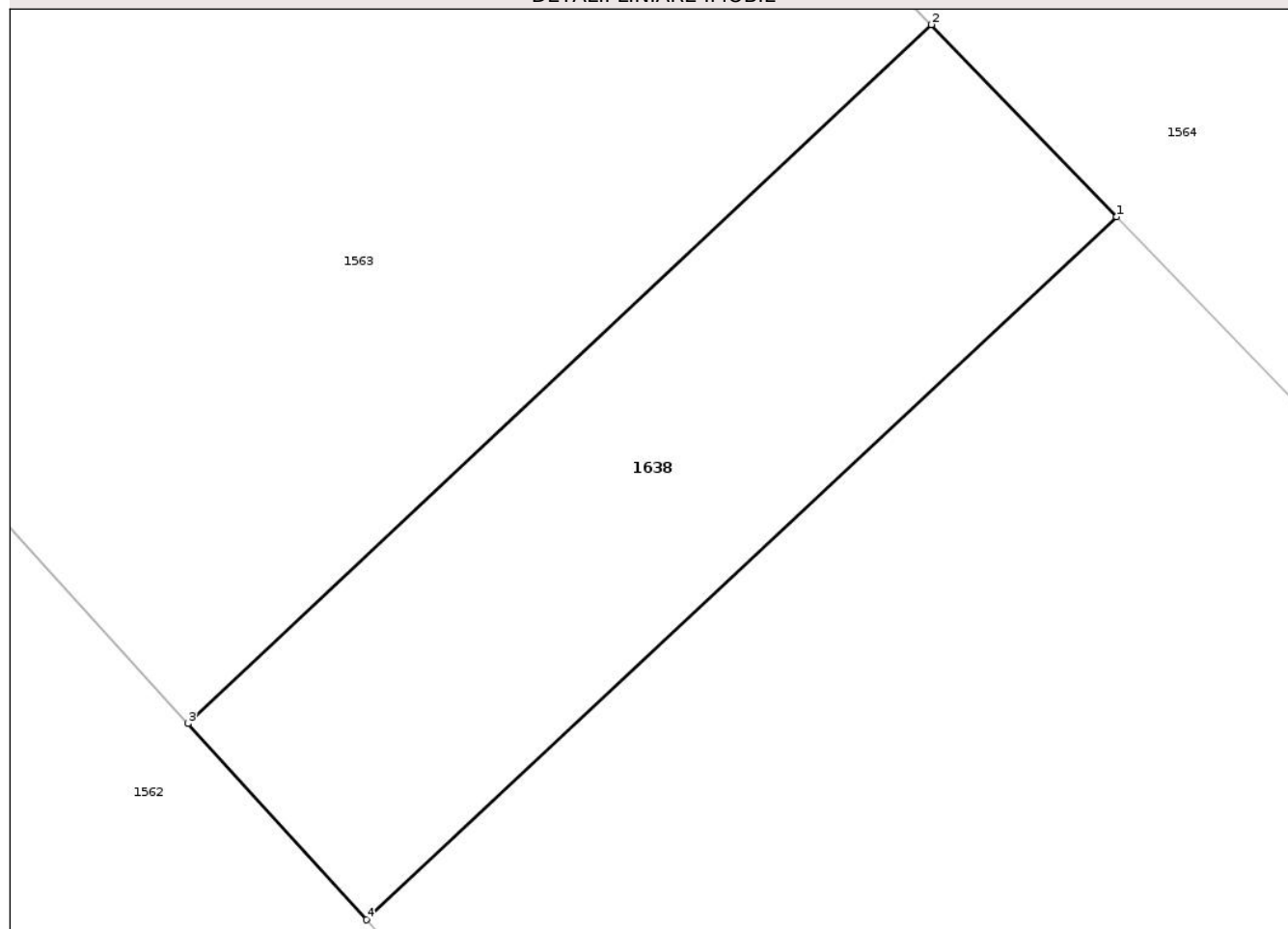
Anexa Nr. 1 La Partea I

Teren

Nr cadastral	Suprafața (mp)*	Observații / Referințe
	Din acte: 1.638 Masurata: 34	Diferența de suprafața se regăsește la ID:1563

* Suprafața este determinată în planul de proiecție Stereo 70.

DETALII LINIARE IMOBIL



Date referitoare la teren

Crt	Categorie folosință	Intra vilan	Suprafața (mp)	Tarla	Parcelă	Nr. topo	Observații / Referințe
1	neproductiv	DA	34	42	2788/1	-	Parte din parcela 2788 din TP.

Lungime Segmente

1) Valorile lungimilor segmentelor sunt obținute din proiecție în plan.

Punct început	X / Y	Punct sfârșit	X / Y	Lungime segment (** (m)
1	358.518,893 384.476,575	2	358.516,825 384.478,721	2.98
2	358.516,825 384.478,721	3	358.508,515 384.470,91	11.405
3	358.508,515 384.470,91	4	358.510,509 384.468,719	2.963
4	358.510,509 384.468,719	1	358.518,893 384.476,575	11.489

** Lungimile segmentelor sunt determinate în planul de proiecție Stereo 70 și sunt rotunjite la 1 milimetru.

*** Distanța dintre puncte este formată din segmente cumulate ce sunt mai mici decât valoarea 1 milimetru.

Neutilizabil în Circuitul
Civil

**DATE DESPRE IMOBILUL NR. 1528**

Oficiul de Cadastru și Publicitate Imobiliară GORJ
Biroul de Cadastru și Publicitate Imobiliară Targu Jiu

A. Partea I. Descrierea imobilului

TEREN Intravilan

Adresa: Loc. Dâmbova, Str Judeteana, Nr. 63, Jud. Gorj

Nr. Crt	Nr cadastral Nr. topografic	Suprafața* (mp)	Observații / Referințe
A1		Din acte: 1.730 Masurata: 1.737	Sector cadastral:68 Teren imprejmuit;

Construcții

Crt	Nr cadastral Nr. topografic	Adresa	Observații / Referințe
A1.1	-C1	Loc. Dâmbova, Str Judeteana, Nr. 63, Jud. Gorj	Nr. niveluri:1; S. construita la sol:64 mp; S. construita desfasurata:64 mp;
A1.2	-C2	Loc. Dâmbova, Str Judeteana, Nr. 63, Jud. Gorj	Nr. niveluri:1; S. construita la sol:35 mp; S. construita desfasurata:35 mp;
A1.3	-C3	Loc. Dâmbova, Str Judeteana, Nr. 63, Jud. Gorj	Nr. niveluri:1; S. construita la sol:16 mp; S. construita desfasurata:16 mp;

B. Partea II. Proprietari și acte

Inscrieri privitoare la dreptul de proprietate și alte drepturi reale	Referințe
/	
Act Administrativ nr. 1325294, din 25/06/1996 emis de CJSDPAT GORJ (TITLU DE PROPRIETATE;);	
B1 Intabulare, drept de PROPRIETATE, dobandit prin Reconstituire, cota actuala 1/1, cota initiala 1/1 1) CUCU GR. DUMITRU, , defunct;	A1
Act Administrativ nr. 11540, din 28/10/2025 emis de PRIMARIA COMUNEI DRAGUTESTI (ADEVERINTA;);	
B2 Intabulare, drept de PROPRIETATE, dobandit prin Construire, cota actuala 1/1, cota initiala 1/1 1) CUCU GR. DUMITRU, , defunct;	A1.1, A1.2, A1.3

C. Partea III. SARCINI .

Inscrieri privind dezmembramintele dreptului de proprietate, drepturi reale de garanție și sarcini	Referințe
NU SUNT	

Anexa Nr. 1 La Partea I

Teren

Nr cadastral	Suprafața (mp)*	Observații / Referințe
	Din acte: 1.730 Masurata: 1.737	

* Suprafața este determinată în planul de proiecție Stereo 70.



Date referitoare la teren

Crt	Categorie folosință	Intra vilan	Suprafața (mp)	Tarla	Parcelă	Nr. topo	Observații / Referințe
1	curți constructii	DA	769	43	2867	-	
2	arabil	DA	602	43	2866	-	
3	vie	DA	249	43	2865	-	
4	arabil	DA	117	43	2864	-	

Date referitoare la construcții

Crt	Număr	Destinație construcție	Supraf. (mp)	Situație juridică	Observații / Referințe
A1.1	-C1	construcții de locuințe	Din acte: 0 Masurata: 64	Cu acte	Nr. niveluri:1; S. construita la sol:64 mp; S. construita desfasurata:64 mp;
A1.2	-C2	construcții anexa	Din acte: 0 Masurata: 35	Cu acte	Nr. niveluri:1; S. construita la sol:35 mp; S. construita desfasurata:35 mp;
A1.3	-C3	construcții anexa	Din acte: 0 Masurata: 16	Cu acte	Nr. niveluri:1; S. construita la sol:16 mp; S. construita desfasurata:16 mp;

Lungime Segmente

1) Valorile lungimilor segmentelor sunt obținute din proiecție în plan.

Punct început	X / Y	Punct sfârșit	X / Y	Lungime segment (** (m)
1	358.054,167 384.373,177	2	358.047,309 384.384,635	13.354
3	358.041,296 384.393,638	4	358.036,303 384.400,558	8.533
5	358.022,481 384.393,48	6	358.035,741 384.368,33	28.431
7	358.036,154 384.367,436	8	358.042,562 384.355,059	13.937
9	358.045,713 384.347,837	10	358.049,435 384.340,626	8.115
11	358.055,511 384.329,941	12	358.057,624 384.325,455	4.959
13	358.060,674 384.318,983	14	358.065,271 384.307,39	12.471
15	358.066,305 384.298,028	16	358.079,501 384.302,322	13.877
17	358.076,663 384.310,739	18	358.073,298 384.320,718	10.531
19	358.070,94 384.328,98	20	358.070,732 384.329,884	0.928
21	358.069,959 384.333,257	22	358.069,114 384.338,52	5.33
23	358.064,221 384.354,136	24	358.060,283 384.362,129	8.91
25	358.059,487 384.363,566	1	358.054,167 384.373,177	10.985

Punct început	X / Y	Punct sfârșit	X / Y	Lungime segment (** (m)
2	358.047,309 384.384,635	3	358.041,296 384.393,638	10.826
4	358.036,303 384.400,558	5	358.022,481 384.393,48	15.529
6	358.035,741 384.368,33	7	358.036,154 384.367,436	0.985
8	358.042,562 384.355,059	9	358.045,713 384.347,837	7.879
10	358.049,435 384.340,626	11	358.055,511 384.329,941	12.292
12	358.057,624 384.325,455	13	358.060,674 384.318,983	7.155
14	358.065,271 384.307,39	15	358.066,305 384.298,028	9.419
16	358.079,501 384.302,322	17	358.076,663 384.310,739	8.883
18	358.073,298 384.320,718	19	358.070,94 384.328,98	8.592
20	358.070,732 384.329,884	21	358.069,959 384.333,257	3.46
22	358.069,114 384.338,52	23	358.064,221 384.354,136	16.365
24	358.060,283 384.362,129	25	358.059,487 384.363,566	1.643

** Lungimile segmentelor sunt determinate în planul de proiecție Stereo 70 și sunt rotunjite la 1 milimetru.

*** Distanța dintre puncte este formată din segmente cumulate ce sunt mai mici decât valoarea 1 milimetru.

**DATE DESPRE IMOBILUL NR. 1529**

Oficiul de Cadastru și Publicitate Imobiliară GORJ
Biroul de Cadastru și Publicitate Imobiliară Targu Jiu

A. Partea I. Descrierea imobilului

TEREN Intravilan

Adresa: Loc. Dâmbova, Str Judeteana, Nr. 61, Jud. Gorj

Nr. Crt	Nr cadastral Nr. topografic	Suprafața* (mp)	Observații / Referințe
A1	37668	1.252	Sector cadastral:68 Teren imprejmuit;

Construcții

Crt	Nr cadastral Nr. topografic	Adresa	Observații / Referințe
A1.1	37668-C1	Loc. Dâmbova, Str Judeteana, Nr. 61, Jud. Gorj	Nr. niveluri:1; S. construita la sol:67 mp; S. construita desfasurata:67 mp; Casa de locuit,edificata in anul 1962
A1.2	37668-C2	Loc. Dâmbova, Str Judeteana, Nr. 61, Jud. Gorj	Nr. niveluri:1; S. construita la sol:4 mp; S. construita desfasurata:4 mp; Anexa - patul , edificata in anul 1962

B. Partea II. Proprietari și acte

Inscrieri privitoare la dreptul de proprietate și alte drepturi reale		Referințe
17289 / 26/02/2021		
Act Notarial nr. 526, din 26/02/2021 emis de Badea Silvia;		
B3	Intabulare, drept de PROPRIETATEcu titlu de drept cumpărare, dobandit prin Conventie, cota actuala 1/1, cota initiala 1/1 1) PĂTRU GRIGORAȘ-MĂDĂLIN, bun propriu;	A1, A1.1, A1.2

C. Partea III. SARCINI .

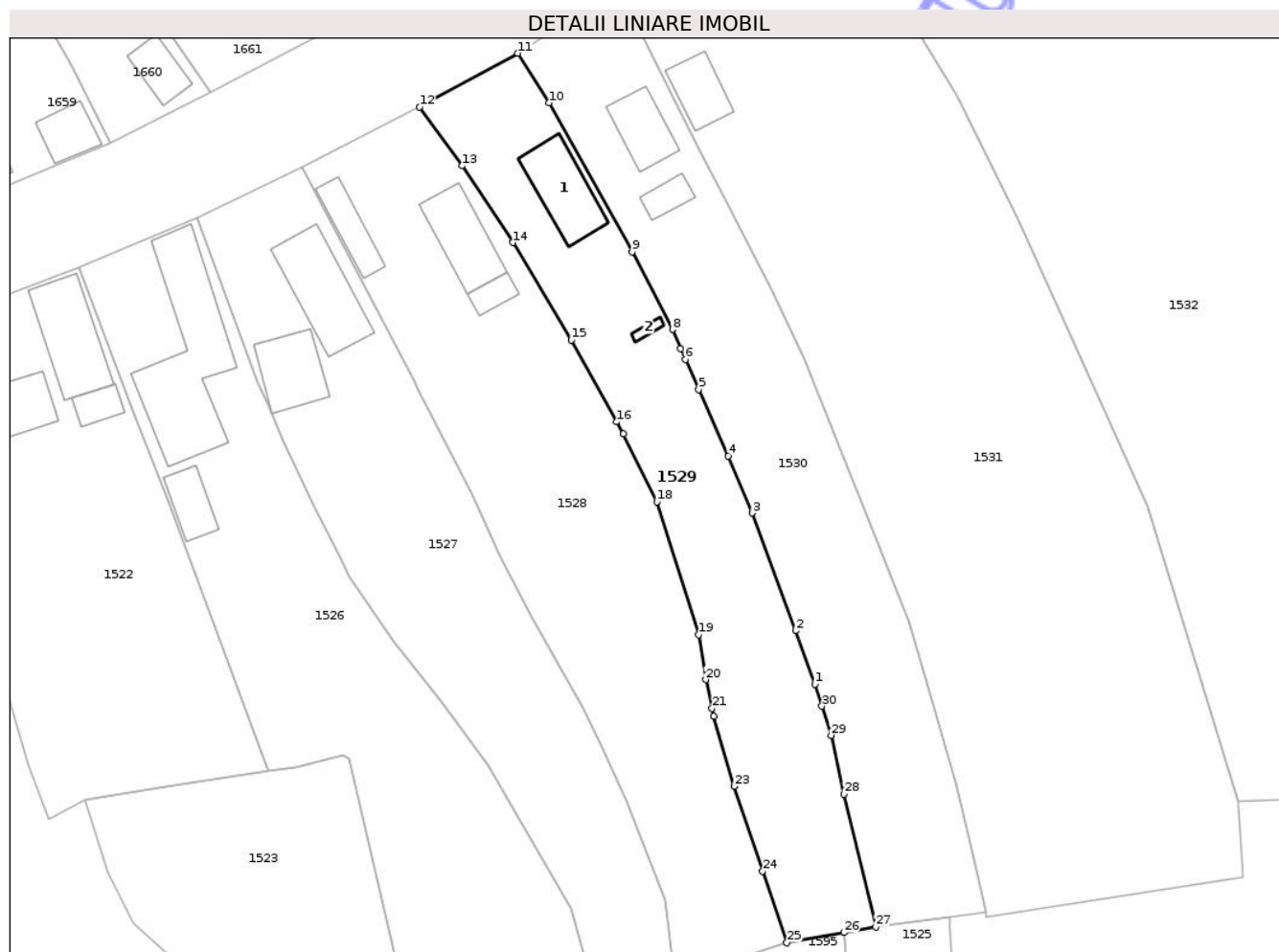
Inscrieri privind dezmembramintele dreptului de proprietate, drepturi reale de garanție și sarcini	Referințe
NU SUNT	

Anexa Nr. 1 La Partea I

Teren

Nr cadastral	Suprafața (mp)*	Observații / Referințe
37668	1.252	

* Suprafața este determinată în planul de proiecție Stereo 70.



Date referitoare la teren

Crt	Categorie folosință	Intra vilan	Suprafața (mp)	Tarla	Parcelă	Nr. topo	Observații / Referințe
1	curți constructii	DA	522	43	2861	-	
2	arabil	DA	730	43	2862,2863	-	

Date referitoare la construcții

Crt	Număr	Destinație construcție	Supraf. (mp)	Situație juridică	Observații / Referințe
A1.1	37668-C1	construcții de locuințe	67	Cu acte	Nr. niveluri:1; S. construita la sol:67 mp; S. construita desfasurata:67 mp; Casa de locuit, edificata in anul 1962
A1.2	37668-C2	construcții anexa	4	Cu acte	Nr. niveluri:1; S. construita la sol:4 mp; S. construita desfasurata:4 mp; Anexa - patul, edificata in anul 1962

Lungime Segmente

1) Valorile lungimilor segmentelor sunt obținute din proiecție în plan.

Punct început	X / Y	Punct sfârșit	X / Y	Lungime segment (** (m)
1	358.082,83 384.332,719	2	358.080,555 384.338,995	6.676

Punct început	X / Y	Punct sfârșit	X / Y	Lungime segment (** (m)
2	358.080,555 384.338,995	3	358.075,425 384.352,834	14.759

Punct început	X / Y	Punct sfârșit	X / Y	Lungime segment (** (m)
3	358.075,425 384.352,834	4	358.072,618 384.359,525	7.256
5	358.069,138 384.367,367	6	358.067,563 384.370,916	3.883
7	358.067,018 384.372,181	8	358.066,053 384.374,42	2.438
9	358.061,304 384.383,543	10	358.051,543 384.401,047	20.042
11	358.047,874 384.406,886	12	358.036,303 384.400,558	13.188
13	358.041,296 384.393,638	14	358.047,309 384.384,635	10.826
15	358.054,167 384.373,177	16	358.059,487 384.363,566	10.985
17	358.060,283 384.362,129	18	358.064,221 384.354,136	8.91
19	358.069,114 384.338,52	20	358.069,959 384.333,257	5.33
21	358.070,732 384.329,884	22	358.070,94 384.328,98	0.928
23	358.073,298 384.320,718	24	358.076,663 384.310,739	10.531
25	358.079,501 384.302,322	26	358.086,244 384.303,522	6.849
27	358.089,985 384.304,188	28	358.086,252 384.319,821	16.073
29	358.084,729 384.326,7	30	358.083,646 384.330,133	3.6

Punct început	X / Y	Punct sfârșit	X / Y	Lungime segment (** (m)
4	358.072,618 384.359,525	5	358.069,138 384.367,367	8.579
6	358.067,563 384.370,916	7	358.067,018 384.372,181	1.377
8	358.066,053 384.374,42	9	358.061,304 384.383,543	10.285
10	358.051,543 384.401,047	11	358.047,874 384.406,886	6.896
12	358.036,303 384.400,558	13	358.041,296 384.393,638	8.533
14	358.047,309 384.384,635	15	358.054,167 384.373,177	13.354
16	358.059,487 384.363,566	17	358.060,283 384.362,129	1.643
18	358.064,221 384.354,136	19	358.069,114 384.338,52	16.365
20	358.069,959 384.333,257	21	358.070,732 384.329,884	3.46
22	358.070,94 384.328,98	23	358.073,298 384.320,718	8.592
24	358.076,663 384.310,739	25	358.079,501 384.302,322	8.883
26	358.086,244 384.303,522	27	358.089,985 384.304,188	3.8
28	358.086,252 384.319,821	29	358.084,729 384.326,7	7.046
30	358.083,646 384.330,133	1	358.082,83 384.332,719	2.712

** Lungimile segmentelor sunt determinate în planul de proiecție Stereo 70 și sunt rotunjite la 1 milimetru.

*** Distanța dintre puncte este formată din segmente cumulate ce sunt mai mici decât valoarea 1 milimetru.



DATE DESPRE IMOBILUL NR. 1539

Oficiul de Cadastru și Publicitate Imobiliară GORJ
Biroul de Cadastru și Publicitate Imobiliară Targu Jiu

A. Partea I. Descrierea imobilului

TEREN Necunoscut

Adresa: Loc. Dâmbova, Str Judeteana, Nr. 47, Jud. Gorj

Nr. Crt	Nr cadastral Nr. topografic	Suprafața* (mp)	Observații / Referințe
A1	38571	2.179	Sector cadastral:68 Teren imprejmuit;

Construcții

Crt	Nr cadastral Nr. topografic	Adresa	Observații / Referințe
A1.1	38571-C1	Loc. Dâmbova, Str Judeteana, Nr. 47, Jud. Gorj	Nr. niveluri:1; S. construita la sol:152 mp; S. construita desfasurata:152 mp;

B. Partea II. Proprietari și acte

Inscrieri privitoare la dreptul de proprietate și alte drepturi reale		Referințe
137427 / 22/11/2023		
Act Notarial nr. 863, din 31/03/2023 emis de NP Deaconu CLAUDIA-GEORGIANA (; Contract de vânzare);		
B3	Intabulare, drept de PROPRIETATEcu titlul de drept cumpărare, dobandit prin Conventie, cota actuala 1/1, cota initiala 1/1 1) CICAN GHEORGHE 2) CICAN MARIA, bun comun; <i>OBSERVATII: pozitie transcrisa din CF 38290/Dragutesti, inscrisa prin incheierea nr. 53326 din 31/03/2023; pozitie transcrisa din CF 38548/Dragutesti, inscrisa prin incheierea nr. 122576 din 11/10/2023; pozitie transcrisa din CF 38325/Dragutesti, inscrisa prin incheierea nr. 127368 din 09/12/2022;</i>	A1
/		
Act Administrativ nr. 11540, din 28/10/2025 emis de PRIMARIA COMUNEI DRAGUTESTI (ADEVERINTA;);		
B8	Intabulare, drept de PROPRIETATE, dobandit prin Construire, cota actuala 1/1, cota initiala 1/1 1) CICAN GHEORGHE 2) CICAN MARIA	A1.1

C. Partea III. SARCINI .

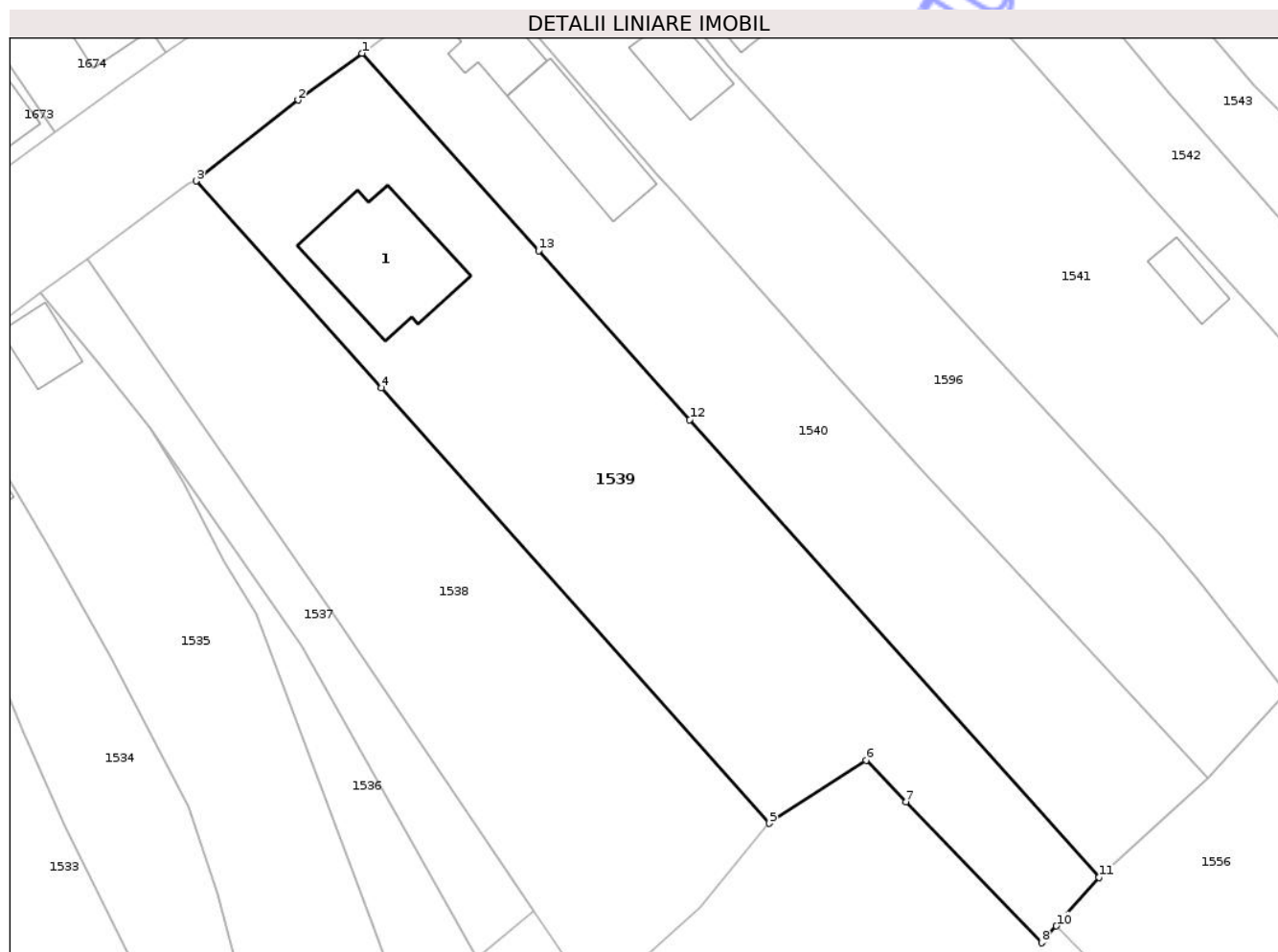
Inscrieri privind dezmembramintele dreptului de proprietate, drepturi reale de garanție și sarcini	Referințe
NU SUNT	

Anexa Nr. 1 La Partea I

Teren

Nr cadastral	Suprafața (mp)*	Observații / Referințe
38571	2.179	

* Suprafața este determinată în planul de proiecție Stereo 70.



Date referitoare la teren

Crt	Categorie folosință	Intra vilan	Suprafața (mp)	Tarla	Parcelă	Nr. topo	Observații / Referințe
1	curți constructii	DA	608	43	2833	-	
2	arabil	DA	1.557	43	2834	-	
3	arabil	NU	14	43	2836	-	

Date referitoare la construcții

Crt	Număr	Destinație construcție	Supraf. (mp)	Situație juridică	Observații / Referințe
A1.1	38571-C1	construcții de locuințe	Din acte: 0 Masurata: 152	Cu acte	Nr. niveluri:1; S. construita la sol:152 mp; S. construita desfasurata:152 mp;

Lungime Segmente

1) Valorile lungimilor segmentelor sunt obținute din proiecție în plan.

Punct început	X / Y	Punct sfârșit	X / Y	Lungime segment (** (m)
1	358.183,721 384.506,417	2	358.177,116 384.501,577	8.189
2	358.177,116 384.501,577	3	358.166,579 384.493,21	13.455

Punct început	X / Y	Punct sfârșit	X / Y	Lungime segment (** (m)
3	358.166,579 384.493,21	4	358.185,735 384.471,826	28.709
4	358.185,735 384.471,826	5	358.225,872 384.426,801	60.318
5	358.225,872 384.426,801	6	358.235,888 384.433,307	11.944
6	358.235,888 384.433,307	7	358.240,012 384.429,025	5.945
7	358.240,012 384.429,025	8	358.254,047 384.414,451	20.233
8	358.254,047 384.414,451	9	358.254,342 384.414,785	0.446
9	358.254,342 384.414,785	10	358.255,574 384.416,182	1.863
10	358.255,574 384.416,182	11	358.259,993 384.421,192	6.68
11	358.259,993 384.421,192	12	358.217,639 384.468,516	63.509
12	358.217,639 384.468,516	13	358.201,997 384.485,995	23.456
13	358.201,997 384.485,995	1	358.183,721 384.506,417	27.406

** Lungimile segmentelor sunt determinate în planul de proiecție Stereo 70 și sunt rotunjite la 1 milimetru.

*** Distanța dintre puncte este formată din segmente cumulate ce sunt mai mici decât valoarea 1 milimetru.

**DATE DESPRE IMOBILUL NR. 1540**

Oficiul de Cadastru și Publicitate Imobiliară GORJ
Biroul de Cadastru și Publicitate Imobiliară Targu Jiu

A. Partea I. Descrierea imobilului

TEREN Intravilan

Adresa: Loc. Dâmbova, Str Judeteana, Nr. 45, Jud. Gorj

Nr. Crt	Nr cadastral Nr. topografic	Suprafața* (mp)	Observații / Referințe
A1	38547	1.662	Sector cadastral:68 Teren imprejmuit;

Construcții

Crt	Nr cadastral Nr. topografic	Adresa	Observații / Referințe
A1.1	38547-C1	Loc. Dâmbova, Str Judeteana, Nr. 45, Jud. Gorj	Nr. niveluri:1; S. construita la sol:66 mp; S. construita desfasurata:66 mp; Constructie locuinta parter din caramida, acoperita cu tabla, edificata in anul 1975
A1.2	38547-C2	Loc. Dâmbova, Str Judeteana, Nr. 45, Jud. Gorj	Nr. niveluri:1; S. construita la sol:101 mp; S. construita desfasurata:101 mp; Constructie anexa parter din caramida, acoperita cu placi de azbociment, edificata in anul 1975

B. Partea II. Proprietari și acte

Inscrieri privitoare la dreptul de proprietate și alte drepturi reale	Referințe
122576 / 11/10/2023	
Act Notarial nr. 3939, din 09/12/2022 emis de Badea Silvia;	
B2 Intabulare, drept de PROPRIETATEcu titlu de drept cumparare, dobandit prin Conventie, cota actuala 1/1, cota initiala 1/1	A1, A1.1, A1.2
1) CICAN GHEORGHE 2) CICAN MARIA, bun comun;	
<i>OBSERVATII: pozitie transcrisa din CF 38325/Dragutesti, inscrisa prin incheierea nr. 127368 din 09/12/2022;</i>	

C. Partea III. SARCINI .

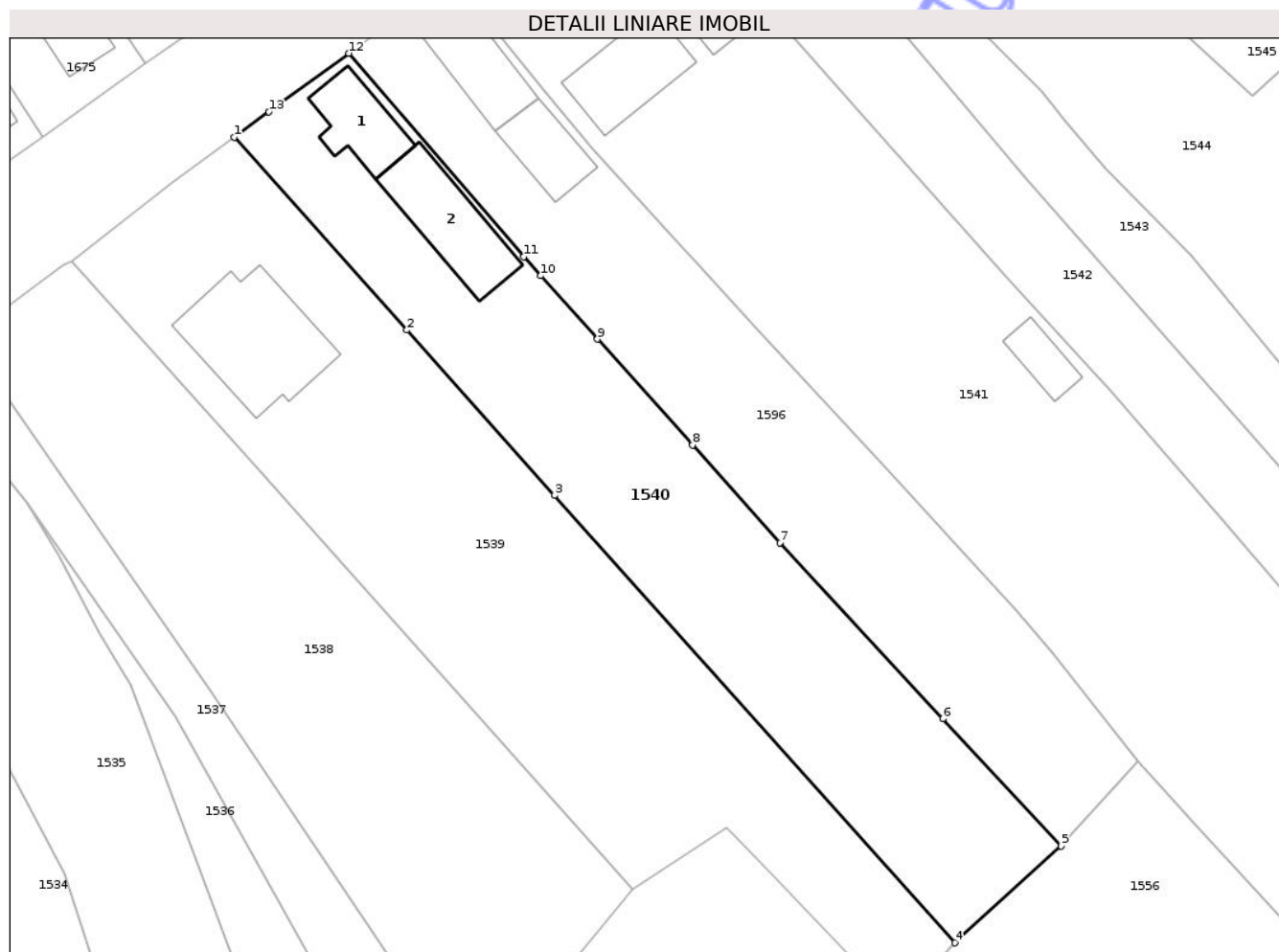
Inscrieri privind dezmembramintele dreptului de proprietate, drepturi reale de garanție și sarcini	Referințe
NU SUNT	

Anexa Nr. 1 La Partea I

Teren

Nr cadastral	Suprafața (mp)*	Observații / Referințe
38547	1.662	

* Suprafața este determinată în planul de proiecție Stereo 70.



Date referitoare la teren

Crt	Categorie folosință	Intra vilan	Suprafața (mp)	Tarla	Parcelă	Nr. topo	Observații / Referințe
1	curti constructii	DA	776	43	2832	-	
2	arabil	DA	886	43	2835	-	

Date referitoare la construcții

Crt	Număr	Destinație construcție	Supraf. (mp)	Situație juridică	Observații / Referințe
A1.1	38547-C1	construcții de locuințe	Din acte: 0 Masurata: 66	Cu acte	Nr. niveluri:1; S. construita la sol:66 mp; S. construita desfasurata:66 mp; Constructie locuinta parter din caramida, acoperita cu tabla, edificata in anul 1975
A1.2	38547-C2	construcții anexa	Din acte: 0 Masurata: 101	Cu acte	Nr. niveluri:1; S. construita la sol:101 mp; S. construita desfasurata:101 mp; Constructie anexa parter din caramida, acoperita cu placi de azbociment, edificata in anul 1975

Lungime Segmente

1) Valorile lungimilor segmentelor sunt obținute din proiecție în plan.

Punct început	X / Y	Punct sfârșit	X / Y	Lungime segment (** (m)

Punct început	X / Y	Punct sfârșit	X / Y	Lungime segment (** (m)
1	358.183,721 384.506,417	2	358.201,997 384.485,995	27.406
2	358.201,997 384.485,995	3	358.217,639 384.468,516	23.456
3	358.217,639 384.468,516	4	358.259,993 384.421,192	63.509
4	358.259,993 384.421,192	5	358.271,244 384.431,442	15.22
5	358.271,244 384.431,442	6	358.258,73 384.444,9	18.377
6	358.258,73 384.444,9	7	358.241,47 384.463,507	25.38
7	358.241,47 384.463,507	8	358.232,208 384.473,844	13.879
8	358.232,208 384.473,844	9	358.222,173 384.485,044	15.038
9	358.222,173 384.485,044	10	358.216,166 384.491,749	9.002
10	358.216,166 384.491,749	11	358.214,37 384.493,77	2.704
11	358.214,37 384.493,77	12	358.195,82 384.515,282	28.405
12	358.195,82 384.515,282	13	358.187,386 384.509,102	10.456
13	358.187,386 384.509,102	1	358.183,721 384.506,417	4.543

** Lungimile segmentelor sunt determinate în planul de proiecție Stereo 70 și sunt rotunjite la 1 milimetru.

*** Distanța dintre puncte este formată din segmente cumulate ce sunt mai mici decât valoarea 1 milimetru.

**DATE DESPRE IMOBILUL NR. 1542**

Oficiul de Cadastru și Publicitate Imobiliară GORJ
Biroul de Cadastru și Publicitate Imobiliară Targu Jiu

A. Partea I. Descrierea imobilului

TEREN Intravilan

Adresa: Loc. Dâmbova, Str Judeteana, Nr. 39, Jud. Gorj

Nr. Crt	Nr cadastral Nr. topografic	Suprafața* (mp)	Observații / Referințe
A1		1.628	Sector cadastral:68 Teren neimprejmuit;

B. Partea II. Proprietari și acte

Inscrieri privitoare la dreptul de proprietate și alte drepturi reale	Referințe
/	
Act Normativ nr. 7, din 13/03/1996 emis de PARLAMENTUL ROMANIEI (LEGE;);	
B1	A1
Intabulare, drept de PROPRIETATE, dobandit prin Lege, cota actuala 1/1, cota initiala 1/1	
1) NEIDENTIFICAT NEIDENTIFICAT	
Act Administrativ nr. 11540, din 28/10/2025 emis de PRIMARIA COMUNEI DRAGUTESTI (ADEVERINTA;);	
B2	A1
,se noteaza posesia factica in favoarea lui:	
1) FÎRȚĂ ION	

C. Partea III. SARCINI .

Inscrieri privind dezmembramintele dreptului de proprietate, drepturi reale de garanție și sarcini	Referințe
NU SUNT	

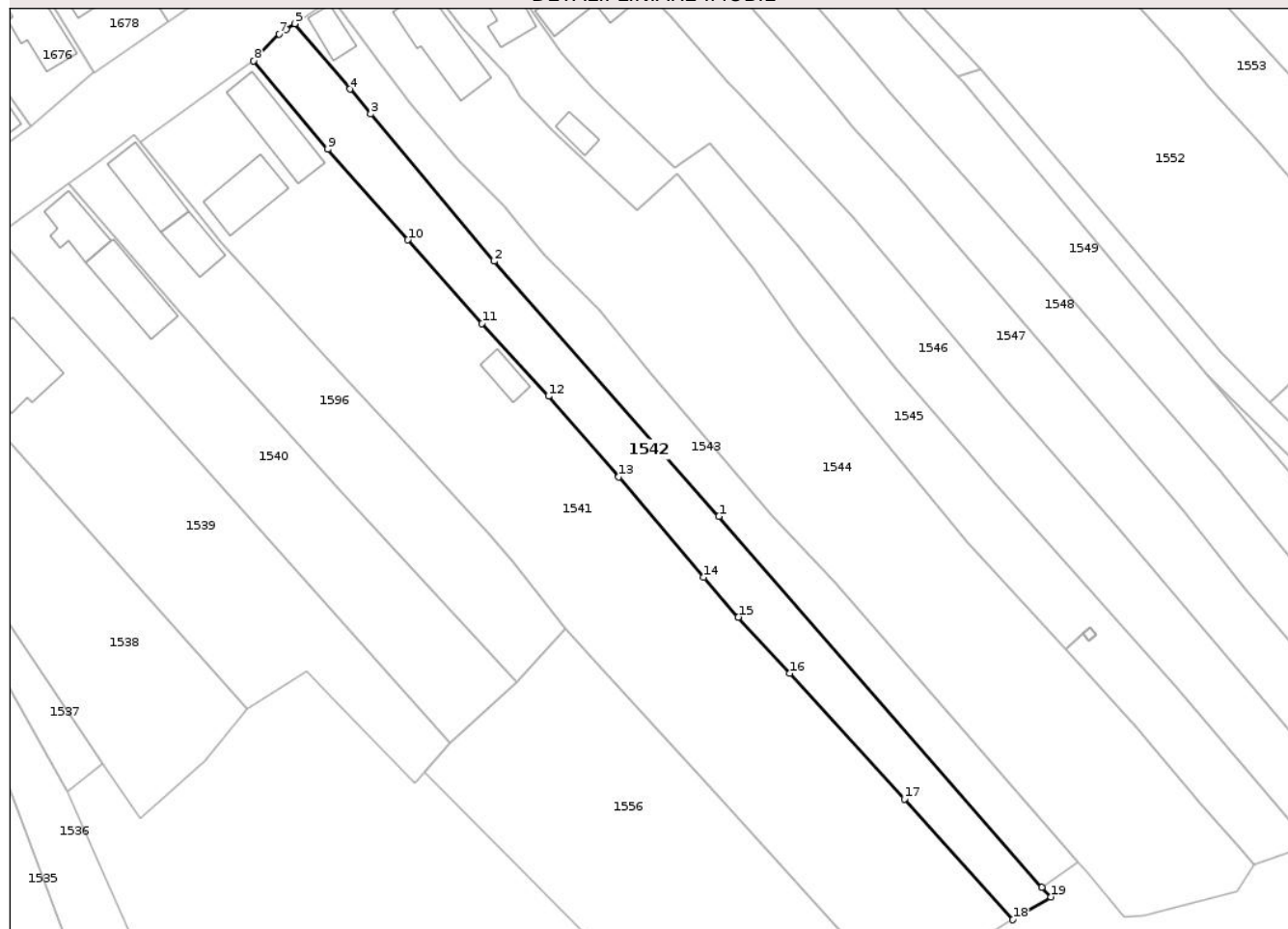
Anexa Nr. 1 La Partea I

Teren

Nr cadastral	Suprafața (mp)*	Observații / Referințe
	1.628	

* Suprafața este determinată în planul de proiecție Stereo 70.

DETALII LINIARE IMOBIL



Date referitoare la teren

Crt	Categorie folosință	Intra vilan	Suprafața (mp)	Tarla	Parcelă	Nr. topo	Observații / Referințe
1	faneata	DA	1.628	43	2821,2822	-	

Lungime Segmente

1) Valorile lungimilor segmentelor sunt obținute din proiecție în plan.

Punct început	X / Y	Punct sfârșit	X / Y	Lungime segment (** (m)
1	358.305,184 384.459,256	2	358.267,394 384.502,172	57.183
2	358.267,394 384.502,172	3	358.246,608 384.526,937	32.332
3	358.246,608 384.526,937	4	358.243,095 384.531,097	5.445
4	358.243,095 384.531,097	5	358.233,812 384.542,091	14.389
5	358.233,812 384.542,091	6	358.232,383 384.541,202	1.683

Punct început	X / Y	Punct sfârșit	X / Y	Lungime segment (** (m)
6	358.232,383 384.541,202	7	358.231,2 384.540,375	1.443
7	358.231,2 384.540,375	8	358.226,931 384.535,868	6.208
8	358.226,931 384.535,868	9	358.239,375 384.520,985	19.4
9	358.239,375 384.520,985	10	358.252,851 384.505,743	20.345
10	358.252,851 384.505,743	11	358.265,321 384.491,708	18.775
11	358.265,321 384.491,708	12	358.276,534 384.479,456	16.609
12	358.276,534 384.479,456	13	358.288,356 384.465,907	17.982
13	358.288,356 384.465,907	14	358.302,651 384.449,014	22.13
14	358.302,651 384.449,014	15	358.308,461 384.442,319	8.864
15	358.308,461 384.442,319	16	358.317,107 384.432,887	12.795
16	358.317,107 384.432,887	17	358.336,417 384.411,76	28.622
17	358.336,417 384.411,76	18	358.354,654 384.391,451	27.295
18	358.354,654 384.391,451	19	358.361,03 384.395,273	7.434
19	358.361,03 384.395,273	20	358.359,577 384.396,939	2.211
20	358.359,577 384.396,939	1	358.305,184 384.459,256	82.716

** Lungimile segmentelor sunt determinate în planul de proiecție Stereo 70 și sunt rotunjite la 1 milimetru.

*** Distanța dintre puncte este formată din segmente cumulate ce sunt mai mici decât valoarea 1 milimetru.

**DATE DESPRE IMOBILUL NR. 1549**

Oficiul de Cadastru și Publicitate Imobiliară GORJ
Biroul de Cadastru și Publicitate Imobiliară Targu Jiu

A. Partea I. Descrierea imobilului

TEREN Intravilan

Adresa: Loc. Dâmbova, Str Judeteana, Nr. 25, Jud. Gorj

Nr. Crt	Nr cadastral Nr. topografic	Suprafața* (mp)	Observații / Referințe
A1	38508	2.821	Sector cadastral:68 Teren imprejmuit;

Construcții

Crt	Nr cadastral Nr. topografic	Adresa	Observații / Referințe
A1.1	38508-C1	Loc. Dâmbova, Str Judeteana, Nr. 25, Jud. Gorj	Nr. niveluri:1; S. construita la sol:101 mp; S. construita desfasurata:101 mp;
A1.2	38508-C2	Loc. Dâmbova, Str Judeteana, Nr. 25, Jud. Gorj	Nr. niveluri:1; S. construita la sol:45 mp; S. construita desfasurata:101 mp;

B. Partea II. Proprietari și acte

Inscrieri privitoare la dreptul de proprietate și alte drepturi reale		Referințe
114416 / 19/09/2023		
Act Notarial nr. 2998, din 19/09/2023 emis de Badea Silvia;		
B3	Intabulare, drept de PROPRIETATEcu titlu de drept cumpărare, dobandit prin Conventie, cota actuala 1/1, cota initiala 1/1 1) CĂPEȚ ION 2) CĂPEȚ MARIA, bun comun;	A1
/		
Act Administrativ nr. 11540, din 28/10/2025 emis de PRIMARIA COMUNEI DRAGUTESTI (ADEVERINTA;);		
B4	Intabulare, drept de PROPRIETATE, dobandit prin Construire, cota actuala 1/1, cota initiala 1/1 1) CĂPEȚ ION 2) CĂPEȚ MARIA	A1.1, A1.2

C. Partea III. SARCINI .

Inscrieri privind dezmembramintele dreptului de proprietate, drepturi reale de garanție și sarcini	Referințe
NU SUNT	

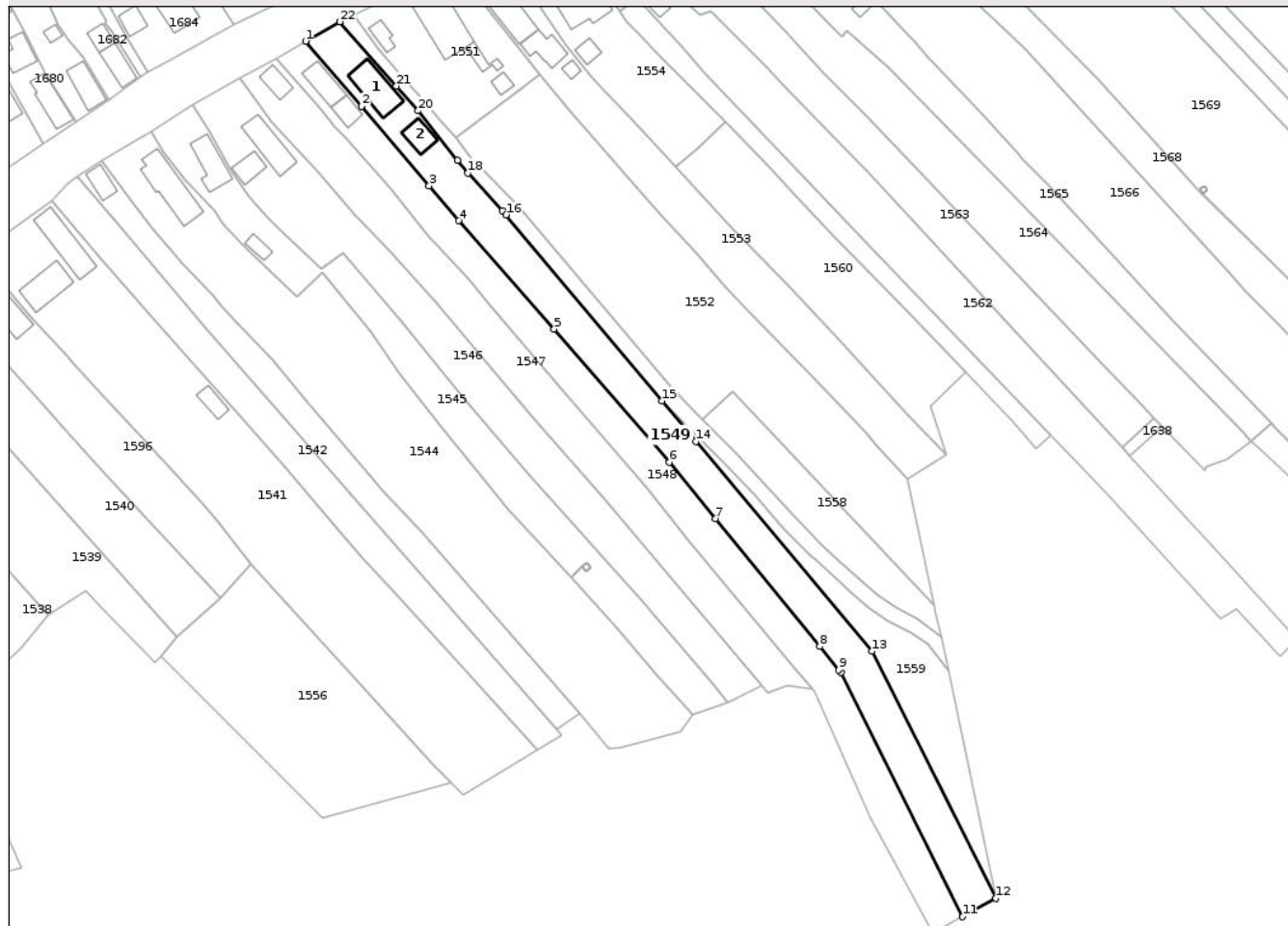
Anexa Nr. 1 La Partea I

Teren

Nr cadastral	Suprafața (mp)*	Observații / Referințe
38508	2.821	

* Suprafața este determinată în planul de proiecție Stereo 70.

DETALII LINIARE IMOBIL



Date referitoare la teren

Crt	Categorie folosință	Intravilan	Suprafața (mp)	Tarla	Parcelă	Nr. topo	Observații / Referințe
1	curți constructii	DA	505	43	2801,2802	-	
2	arabil	DA	933	43	2803	-	
3	faneata	DA	1.383	43	2804,2805/1	-	

Date referitoare la construcții

Crt	Număr	Destinație construcție	Supraf. (mp)	Situație juridică	Observații / Referințe
A1.1	38508-C1	construcții de locuințe	Din acte: 0 Masurata: 101	Cu acte	Nr. niveluri:1; S. construita la sol:101 mp; S. construita desfasurata:101 mp;
A1.2	38508-C2	construcții anexa	Din acte: 0 Masurata: 45	Cu acte	Nr. niveluri:1; S. construita la sol:45 mp; S. construita desfasurata:101 mp;

Lungime Segmente

1) Valorile lungimilor segmentelor sunt obținute din proiecție în plan.

Punct început	X / Y	Punct sfârșit	X / Y	Lungime segment (** (m))	Punct început	X / Y	Punct sfârșit	X / Y	Lungime segment (** (m))
1	358.293,678 384.577,742	2	358.308,458 384.560,624	22.616	2	358.308,458 384.560,624	3	358.326,174 384.539,753	27.376

Punct început	X / Y	Punct sfârșit	X / Y	Lungime segment (** (m)
3	358.326,174 384.539,753	4	358.333,984 384.530,553	12.068
5	358.359,038 384.502,092	6	358.389,358 384.467,117	46.288
7	358.401,465 384.452,292	8	358.428,891 384.418,708	43.36
9	358.433,921 384.412,549	10	358.434,53 384.411,804	0.962
11	358.466,482 384.347,668	12	358.475,25 384.352,476	10.0
13	358.442,636 384.417,456	14	358.396,283 384.472,571	72.016
15	358.387,371 384.483,225	16	358.346,46 384.532,13	63.761
17	358.345,484 384.533,2	18	358.336,42 384.543,13	13.445
19	358.333,715 384.546,492	20	358.323,28 384.559,46	16.645
21	358.317,544 384.565,97	22	358.302,666 384.582,856	22.505

Punct început	X / Y	Punct sfârșit	X / Y	Lungime segment (** (m)
4	358.333,984 384.530,553	5	358.359,038 384.502,092	37.917
6	358.389,358 384.467,117	7	358.401,465 384.452,292	19.141
8	358.428,891 384.418,708	9	358.433,921 384.412,549	7.952
10	358.434,53 384.411,804	11	358.466,482 384.347,668	71.654
12	358.475,25 384.352,476	13	358.442,636 384.417,456	72.705
14	358.396,283 384.472,571	15	358.387,371 384.483,225	13.89
16	358.346,46 384.532,13	17	358.345,484 384.533,2	1.448
18	358.336,42 384.543,13	19	358.333,715 384.546,492	4.315
20	358.323,28 384.559,46	21	358.317,544 384.565,97	8.677
22	358.302,666 384.582,856	1	358.293,678 384.577,742	10.341

** Lungimile segmentelor sunt determinate în planul de proiecție Stereo 70 și sunt rotunjite la 1 milimetru.

*** Distanța dintre puncte este formată din segmente cumulate ce sunt mai mici decât valoarea 1 milimetru.



DATE DESPRE IMOBILUL NR. 1556

Oficiul de Cadastru și Publicitate Imobiliară GORJ
Biroul de Cadastru și Publicitate Imobiliară Targu Jiu

A. Partea I. Descrierea imobilului

TEREN Intravilan

Adresa: Loc. Dâmbova, Jud. Gorj

Nr. Crt	Nr cadastral Nr. topografic	Suprafața* (mp)	Observații / Referințe
A1		2.231	Sector cadastral:68 Teren neimprejmuit;

B. Partea II. Proprietari și acte

Inscrieri privitoare la dreptul de proprietate și alte drepturi reale	Referințe
/	
Act Normativ nr. 7, din 13/03/1996 emis de PARLAMENTUL ROMANIEI (LEGE;);	
B1	A1
Intabulare, drept de PROPRIETATE, dobândit prin Lege, cota actuala 1/1, cota initiala 1/1 1) NEIDENTIFICAT NEIDENTIFICAT	
Act Administrativ nr. 11540, din 28/10/2025 emis de PRIMARIA COMUNEI DRAGUTESTI (ADEVERINTA;);	
B2	A1
, se notează posesia faptică în favoarea lui: 1) CICAN GHEORGHE 2) CICAN MARIA	

C. Partea III. SARCINI .

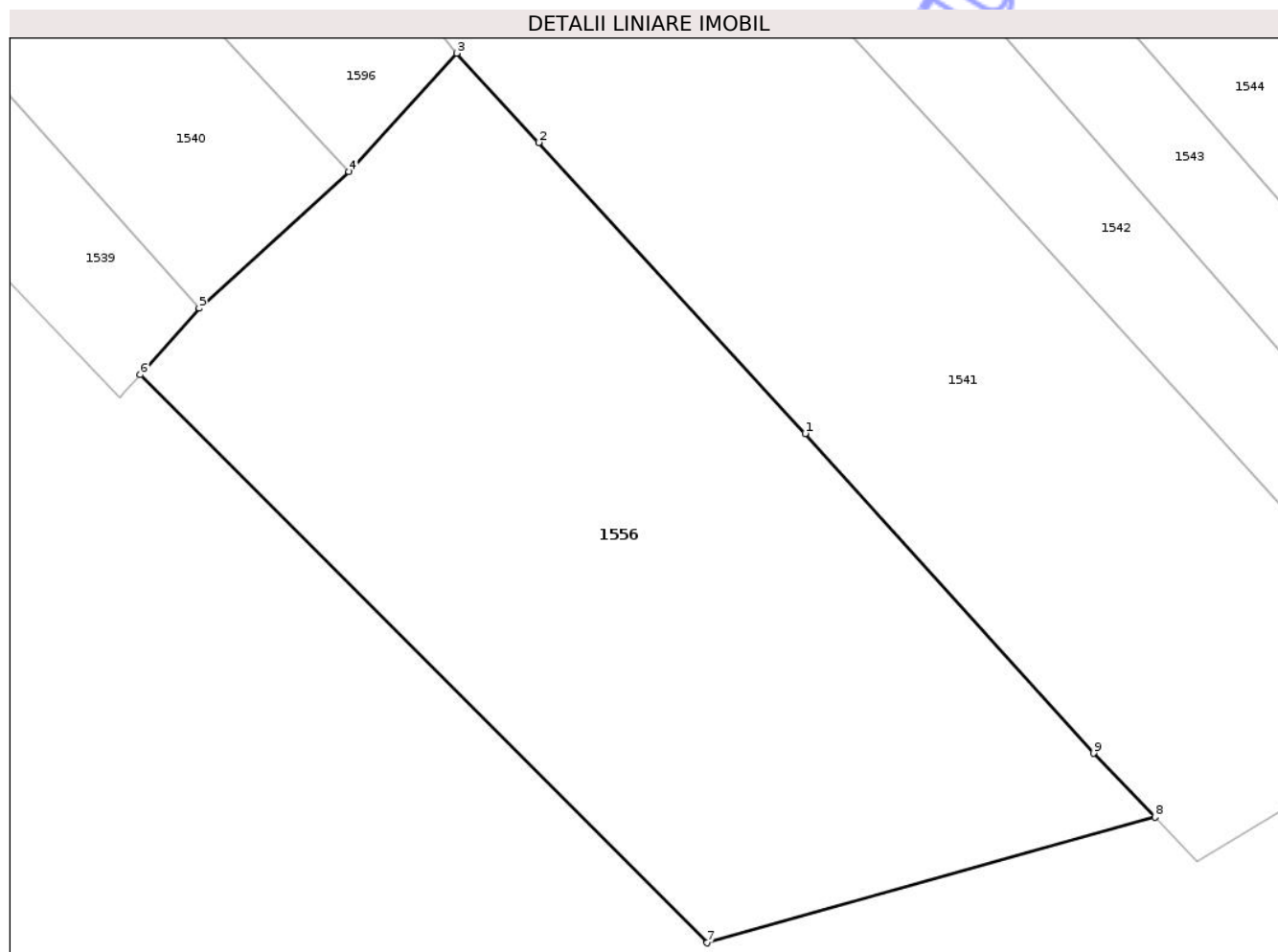
Inscrieri privind dezmembramintele dreptului de proprietate, drepturi reale de garanție și sarcini	Referințe
NU SUNT	

Anexa Nr. 1 La Partea I

Teren

Nr cadastral	Suprafața (mp)*	Observații / Referințe
	2.231	

* Suprafața este determinată în planul de proiecție Stereo 70.



Date referitoare la teren

Crt	Categorie folosință	Intravilan	Suprafața (mp)	Tarla	Parcelă	Nr. topo	Observații / Referințe
1	faneata	DA	2.231	43	2836,2829	-	

Lungime Segmente

1) Valorile lungimilor segmentelor sunt obținute din proiecție în plan.

Punct început	X / Y	Punct sfârșit	X / Y	Lungime segment (** (m)
1	358.305,538 384.411,77	2	358.285,503 384.433,625	29.649
2	358.285,503 384.433,625	3	358.279,354 384.440,333	9.1
3	358.279,354 384.440,333	4	358.271,244 384.431,442	12.034
4	358.271,244 384.431,442	5	358.259,993 384.421,192	15.22
5	358.259,993 384.421,192	6	358.255,574 384.416,182	6.68

Punct început	X / Y	Punct sfârșit	X / Y	Lungime segment (** (m)
6	358.255,574 384.416,182	7	358.298,165 384.373,525	60.279
7	358.298,165 384.373,525	8	358.331,83 384.382,96	34.962
8	358.331,83 384.382,96	9	358.327,2 384.387,755	6.666
9	358.327,2 384.387,755	1	358.305,538 384.411,77	32.341

** Lungimile segmentelor sunt determinate în planul de proiecție Stereo 70 și sunt rotunjite la 1 milimetru.

*** Distanța dintre puncte este formată din segmente cumulate ce sunt mai mici decât valoarea 1 milimetru.

Neutilizabil în Circuitul Civil

**DATE DESPRE IMOBILUL NR. 1560**

Oficiul de Cadastru și Publicitate Imobiliară GORJ
Biroul de Cadastru și Publicitate Imobiliară Targu Jiu

A. Partea I. Descrierea imobilului

TEREN Intravilan

Adresa: Loc. Dâmbova, Jud. Gorj

Nr. Crt	Nr cadastral Nr. topografic	Suprafața* (mp)	Observații / Referințe
A1		1.678	Sector cadastral:68 Teren neimprejmuit;

B. Partea II. Proprietari și acte

Inscrieri privitoare la dreptul de proprietate și alte drepturi reale	Referințe
/	
Act Normativ nr. 7, din 13/03/1996 emis de PARLAMENTUL ROMANIEI (LEGE;);	
B1 Intabulare, drept de PROPRIETATE, dobândit prin Lege, cota actuala 1/1, cota initiala 1/1 1) NEIDENTIFICAT NEIDENTIFICAT	A1
Act Administrativ nr. 11540, din 28/10/2025 emis de PRIMARIA COMUNEI DRAGUTESTI (ADEVERINTA;);	
B2 , se notează posesia faptică în favoarea lui: 1) VĂCĂROIU DANIEL-DOREL	A1

C. Partea III. SARCINI .

Inscrieri privind dezmembramintele dreptului de proprietate, drepturi reale de garanție și sarcini	Referințe
NU SUNT	

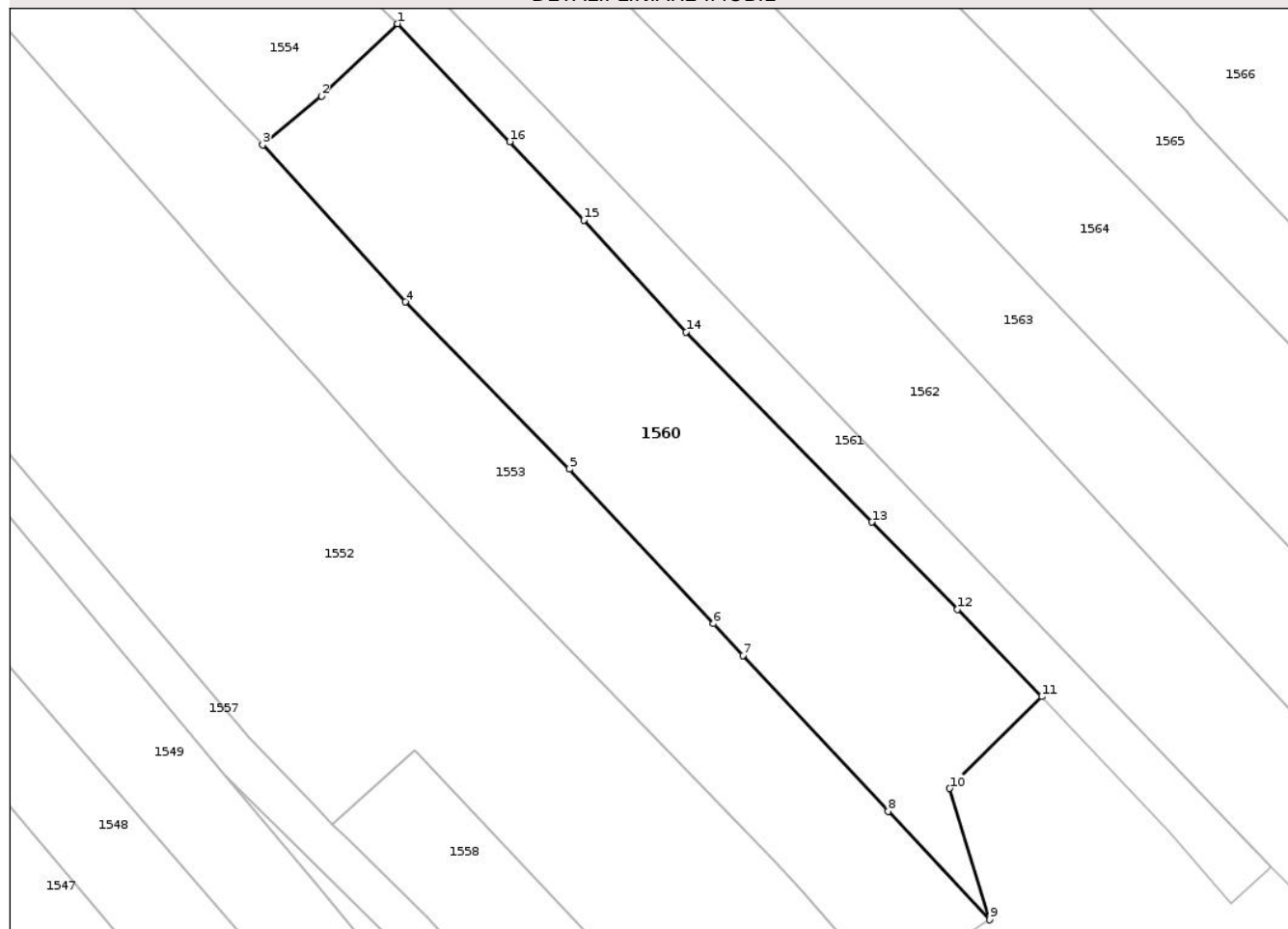
Anexa Nr. 1 La Partea I

Teren

Nr cadastral	Suprafața (mp)*	Observații / Referințe
	1.678	

* Suprafața este determinată în planul de proiecție Stereo 70.

DETALII LINIARE IMOBIL



Date referitoare la teren

Crt	Categorie folosință	Intra vilan	Suprafața (mp)	Tarla	Parcelă	Nr. topo	Observații / Referințe
1	arabil	DA	1.208	42	2794	-	
2	vie	DA	470	42	2795	-	

Lungime Segmente

1) Valorile lungimilor segmentelor sunt obținute din proiecție în plan.

Punct început	X / Y	Punct sfârșit	X / Y	Lungime segment (** (m))
1	358.404,212 384.556,607	2	358.396,759 384.549,559	10.258
2	358.396,759 384.549,559	3	358.391,015 384.544,773	7.477
3	358.391,015 384.544,773	4	358.404,963 384.529,445	20.724
4	358.404,963 384.529,445	5	358.421,008 384.513,143	22.874

Punct început	X / Y	Punct sfârșit	X / Y	Lungime segment (** (m)
5	358.421,008 384.513,143	6	358.435,074 384.498,037	20.641
6	358.435,074 384.498,037	7	358.437,958 384.494,941	4.231
7	358.437,958 384.494,941	8	358.452,118 384.479,735	20.778
8	358.452,118 384.479,735	9	358.462,049 384.469,141	14.521
9	358.462,049 384.469,141	10	358.458,148 384.481,96	13.399
10	358.458,148 384.481,96	11	358.467,154 384.490,913	12.699
11	358.467,154 384.490,913	12	358.458,925 384.499,442	11.852
12	358.458,925 384.499,442	13	358.450,54 384.507,962	11.954
13	358.450,54 384.507,962	14	358.432,391 384.526,523	25.96
14	358.432,391 384.526,523	15	358.422,39 384.537,411	14.784
15	358.422,39 384.537,411	16	358.415,147 384.545,093	10.558
16	358.415,147 384.545,093	1	358.404,212 384.556,607	15.879

** Lungimile segmentelor sunt determinate în planul de proiecție Stereo 70 și sunt rotunjite la 1 milimetru.

*** Distanța dintre puncte este formată din segmente cumulate ce sunt mai mici decât valoarea 1 milimetru.

**DATE DESPRE IMOBILUL NR. 1572**

Oficiul de Cadastru și Publicitate Imobiliară GORJ
Biroul de Cadastru și Publicitate Imobiliară Targu Jiu

A. Partea I. Descrierea imobilului

TEREN Intravilan

Adresa: Loc. Dâmbova, Str Judeteana, Nr. 3, Jud. Gorj

Nr. Crt	Nr cadastral Nr. topografic	Suprafața* (mp)	Observații / Referințe
A1	36847	3.154	Sector cadastral:68 Teren neimprejmuit;

Construcții

Crt	Nr cadastral Nr. topografic	Adresa	Observații / Referințe
A1.1	36847-C1	Loc. Dâmbova, Str Judeteana, Nr. 3, Jud. Gorj	Nr. niveluri:2; S. construita la sol:89 mp; S. construita desfasurata:178 mp; locuință parter, edificată în anul 1969
A1.2	36847-C2	Loc. Dâmbova, Str Judeteana, Nr. 3, Jud. Gorj	Nr. niveluri:1; S. construita la sol:20 mp; S. construita desfasurata:20 mp; anexă parter, edificată în anul 1999
A1.3	36847-C3	Loc. Dâmbova, Str Judeteana, Nr. 3, Jud. Gorj	Nr. niveluri:1; S. construita la sol:19 mp; S. construita desfasurata:19 mp; anexă parter, edificată în anul 1999

B. Partea II. Proprietari și acte

Inscrieri privitoare la dreptul de proprietate și alte drepturi reale		Referințe
11108 / 08/03/2016		
Act Administrativ nr. 100368, din 28/12/1993 emis de COMISIA JUDETEANA GORJ (; act administrativ nr. 69/04-10-1969 emis de CONSILIUL POPULAR AL COM. DRAGUTESTI; act administrativ nr. 1610/02-03-2016 , nr. 1604/02-03-2016 , nr. 2843/12.04.2016 emis de PRIMARIA COMUNEI DRAGUTESTI; certificat de căsătorie nr. 31/13.09.1968 emis de CP al Comunei Drăguțești);		
B1	Intabulare, drept de PROPRIETATEcu titlu de drept reconstituire, dobandit prin Lege, cota actuala 1/1, cota initiala 1/1 1) CICAN GHEORGHE, bun propriu;	A1
B2	Intabulare, drept de PROPRIETATE, dobandit prin Construire, cota actuala 1/1, cota initiala 1/1 1) CICAN GHEORGHE 2) CICAN GHEORGIȚA, bun comun;	A1.1, A1.2, A1.3

C. Partea III. SARCINI .

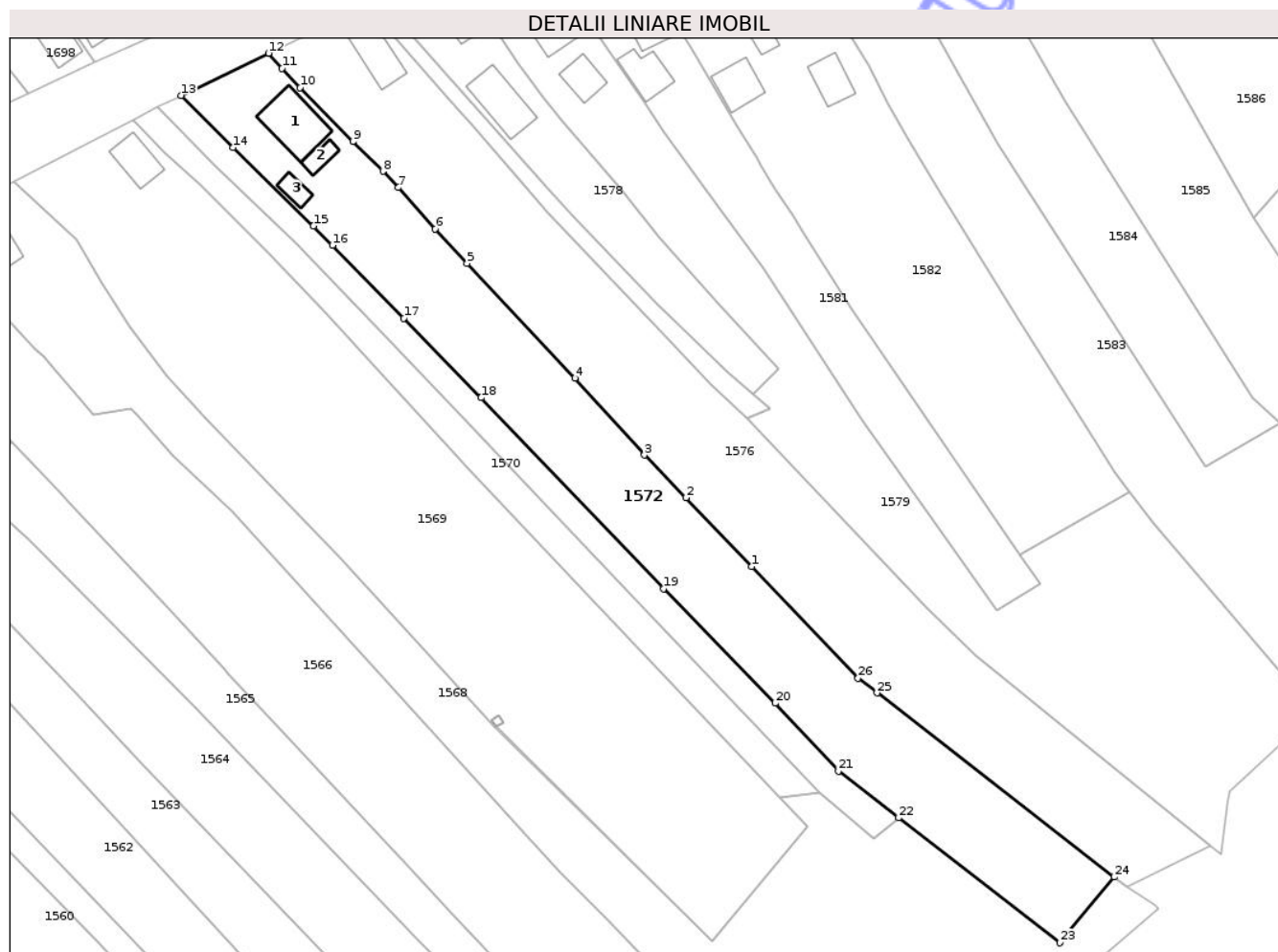
Inscrieri privind dezmembramintele dreptului de proprietate, drepturi reale de garanție și sarcini	Referințe
NU SUNT	

Anexa Nr. 1 La Partea I

Teren

Nr cadastral	Suprafața (mp)*	Observații / Referințe
36847	3.154	

* Suprafața este determinată în planul de proiecție Stereo 70.



Date referitoare la teren

Crt	Categorie folosință	Intra vilan	Suprafața (mp)	Tarla	Parcelă	Nr. topo	Observații / Referințe
1	curti constructii	DA	563	42	2765	-	
2	arabil	DA	1.810	42	2764	-	
3	faneata	DA	781	42	2765	-	

Date referitoare la construcții

Crt	Număr	Destinație construcție	Supraf. (mp)	Situație juridică	Observații / Referințe
A1.1	36847-C1	construcții de locuințe	Din acte: 0 Masurata: 89	Cu acte	Nr. niveluri:2; S. construita la sol:89 mp; S. construita desfasurata:178 mp; locuință parter, edificată în anul 1969
A1.2	36847-C2	construcții anexa	20	Cu acte	Nr. niveluri:1; S. construita la sol:20 mp; S. construita desfasurata:20 mp; anexă parter, edificată în anul 1999
A1.3	36847-C3	construcții anexa	19	Cu acte	Nr. niveluri:1; S. construita la sol:19 mp; S. construita desfasurata:19 mp; anexă parter, edificată în anul 1999

Lungime Segmente

1) Valorile lungimilor segmentelor sunt obținute din proiecție în plan.

Punct început	X / Y	Punct sfârșit	X / Y	Lungime segment (** (m)
1	358.574,965 384.566,114	2	358.563,337 384.578,336	16.87
3	358.555,932 384.585,927	4	358.543,585 384.599,57	18.401
5	358.524,441 384.619,936	6	358.518,784 384.626,016	8.305
7	358.512,224 384.633,375	8	358.509,525 384.636,271	3.959
9	358.504,168 384.641,561	10	358.494,817 384.651,112	13.366
11	358.491,582 384.654,508	12	358.489,195 384.657,226	3.617
13	358.473,612 384.649,731	14	358.482,841 384.640,499	13.054
15	358.497,152 384.626,571	16	358.500,516 384.623,14	4.805
17	358.513,228 384.610,176	18	358.526,94 384.596,082	19.664
19	358.559,318 384.562,2	20	358.579,172 384.541,889	28.403
21	358.590,418 384.529,834	22	358.601,104 384.521,532	13.532
23	358.629,717 384.499,356	24	358.639,418 384.511,017	15.169
25	358.597,258 384.543,707	26	358.593,884 384.546,322	4.269

Punct început	X / Y	Punct sfârșit	X / Y	Lungime segment (** (m)
2	358.563,337 384.578,336	3	358.555,932 384.585,927	10.605
4	358.543,585 384.599,57	5	358.524,441 384.619,936	27.951
6	358.518,784 384.626,016	7	358.512,224 384.633,375	9.858
8	358.509,525 384.636,271	9	358.504,168 384.641,561	7.529
10	358.494,817 384.651,112	11	358.491,582 384.654,508	4.69
12	358.489,195 384.657,226	13	358.473,612 384.649,731	17.292
14	358.482,841 384.640,499	15	358.497,152 384.626,571	19.97
16	358.500,516 384.623,14	17	358.513,228 384.610,176	18.157
18	358.526,94 384.596,082	19	358.559,318 384.562,2	46.865
20	358.579,172 384.541,889	21	358.590,418 384.529,834	16.486
22	358.601,104 384.521,532	23	358.629,717 384.499,356	36.201
24	358.639,418 384.511,017	25	358.597,258 384.543,707	53.349
26	358.593,884 384.546,322	1	358.574,965 384.566,114	27.38

** Lungimile segmentelor sunt determinate în planul de proiecție Stereo 70 și sunt rotunjite la 1 milimetru.

*** Distanța dintre puncte este formată din segmente cumulate ce sunt mai mici decât valoarea 1 milimetru.



DATE DESPRE IMOBILUL NR. 1584

Oficiul de Cadastru și Publicitate Imobiliară GORJ
Biroul de Cadastru și Publicitate Imobiliară Targu Jiu

A. Partea I. Descrierea imobilului

TEREN Intravilan

Adresa: Loc. Dâmbova, Str Judeteana, Nr. 65, Jud. Gorj

Nr. Crt	Nr cadastral Nr. topografic	Suprafața* (mp)	Observații / Referințe
A1	38474	1.832	Sector cadastral:68 Teren imprejmuit;

Construcții

Crt	Nr cadastral Nr. topografic	Adresa	Observații / Referințe
A1.1	38474-C1	Loc. Dâmbova, Str Judeteana, Nr. 65, Jud. Gorj	Nr. niveluri:1; S. construita la sol:89 mp; S. construita desfasurata:89 mp; Locuință (P),Edificată in anul 1980.
A1.2	38474-C2	Loc. Dâmbova, Str Judeteana, Nr. 65, Jud. Gorj	Nr. niveluri:1; S. construita la sol:23 mp; S. construita desfasurata:23 mp; Anexă - Magazie (P), Edificată in anul 1980.
A1.3	38474-C3	Loc. Dâmbova, Str Judeteana, Nr. 65, Jud. Gorj	Nr. niveluri:1; S. construita la sol:14 mp; S. construita desfasurata:14 mp; Anexă - Pătul (P), Edificată in anul 1980.

B. Partea II. Proprietari și acte

Inscrieri privitoare la dreptul de proprietate și alte drepturi reale	Referințe	
116915 / 26/09/2023		
Act Notarial nr. 262, din 16/09/2021 emis de BNI Davitoiu Raluca;		
B2	Intabulare, drept de PROPRIETATEcu titlu de drept moștenire, dobandit prin Succesiune, cota actuala 1/8, cota initiala 1/8 1) BUCUR ION , bun propriu; <i>OBSERVATII: pozitie transcrisa din CF 38353/Dragutesti, inscrisa prin incheierea nr. 116822 din 03/11/2022;</i>	A1
B3	Intabulare, drept de PROPRIETATEcu titlu de drept moștenire, dobandit prin Succesiune, cota actuala 1/8, cota initiala 1/8 1) CĂRĂMIDARU VASILICA , bun propriu; <i>OBSERVATII: pozitie transcrisa din CF 38353/Dragutesti, inscrisa prin incheierea nr. 116822 din 03/11/2022;</i>	A1
Act Notarial nr. 5303, din 29/07/2022 emis de BNI Raluca Davitoiu;		
B4	Intabulare, drept de PROPRIETATEcu titlu de drept partaj voluntar, dobandit prin Conventie, cota actuala 4/8, cota initiala 4/8 1) CĂRĂMIDARU VASILICA , bun propriu; <i>OBSERVATII: pozitie transcrisa din CF 38353/Dragutesti, inscrisa prin incheierea nr. 116822 din 03/11/2022;</i>	A1
B5	Intabulare, drept de PROPRIETATEcu titlu de drept partaj voluntar, dobandit prin Conventie, cota actuala 2/8, cota initiala 2/8 1) BUCUR ION , bun propriu; <i>OBSERVATII: pozitie transcrisa din CF 38353/Dragutesti, inscrisa prin incheierea nr. 116822 din 03/11/2022;</i>	A1
/		
Act Administrativ nr. 11540, din 28/10/2025 emis de PRIMARIA COMUNEI DRAGUTESTI (ADEVERINTA;);		
B8	Intabulare, drept de PROPRIETATE, dobandit prin Construire, cota actuala 1/1, cota initiala 1/1 1) CĂRĂMIDARU VASILICA 2) BUCUR ION	A1.1, A1.2, A1.3

C. Partea III. SARCINI .

Inscrieri privind dezmembramintele dreptului de proprietate, drepturi reale de garanție și sarcini	Referințe
NU SUNT	

Anexa Nr. 1 La Partea I

Teren

Nr cadastral	Suprafața (mp)*	Observații / Referințe
38474	1.832	

* Suprafața este determinată în planul de proiecție Stereo 70.



Date referitoare la teren

Crt	Categorie folosință	Intra vilan	Suprafața (mp)	Tarla	Parcelă	Nr. topo	Observații / Referințe
1	curți constructii	DA	507	39	2667	-	
2	arabil	DA	1.325	39	2668	-	

Date referitoare la construcții

Crt	Număr	Destinație construcție	Supraf. (mp)	Situație juridică	Observații / Referințe
A1.1	38474-C1	construcții de locuințe	Din acte: 0 Masurata: 89	Cu acte	Nr. niveluri:1; S. construita la sol:89 mp; S. construita desfasurata:89 mp; Locuință (P), Edificată în anul 1980.
A1.2	38474-C2	construcții anexa	Din acte: 0 Masurata: 23	Cu acte	Nr. niveluri:1; S. construita la sol:23 mp; S. construita desfasurata:23 mp; Anexă - Magazie (P), Edificată în anul 1980.
A1.3	38474-C3	construcții anexa	Din acte: 0 Masurata: 14	Cu acte	Nr. niveluri:1; S. construita la sol:14 mp; S. construita desfasurata:14 mp; Anexă - Pătul (P), Edificată în anul 1980.

Lungime Segmente

1) Valorile lungimilor segmentelor sunt obținute din proiecție în plan.

Punct început	X / Y	Punct sfârșit	X / Y	Lungime segment (** (m)
---------------	-------	---------------	-------	-------------------------

Punct început	X / Y	Punct sfârșit	X / Y	Lungime segment (** (m)
1	358.602,504 384.698,494	2	358.594,628 384.696,387	8.153
2	358.594,628 384.696,387	3	358.585,207 384.693,948	9.732
3	358.585,207 384.693,948	4	358.592,242 384.682,117	13.765
4	358.592,242 384.682,117	5	358.594,445 384.683,429	2.564
5	358.594,445 384.683,429	6	358.600,729 384.672,97	12.202
6	358.600,729 384.672,97	7	358.601,863 384.671,84	1.601
7	358.601,863 384.671,84	8	358.609,898 384.656,654	17.181
8	358.609,898 384.656,654	9	358.618,667 384.641,031	17.916
9	358.618,667 384.641,031	10	358.655,645 384.583,759	68.172
10	358.655,645 384.583,759	11	358.668,95 384.591,646	15.467
11	358.668,95 384.591,646	12	358.663,999 384.596,094	6.656
12	358.663,999 384.596,094	13	358.630,827 384.648,54	62.056
13	358.630,827 384.648,54	14	358.622,578 384.662,63	16.327
14	358.622,578 384.662,63	15	358.618,495 384.669,605	8.082
15	358.618,495 384.669,605	1	358.602,504 384.698,494	33.019

** Lungimile segmentelor sunt determinate în planul de proiecție Stereo 70 și sunt rotunjite la 1 milimetru.

*** Distanța dintre puncte este formată din segmente cumulate ce sunt mai mici decât valoarea 1 milimetru.

**DATE DESPRE IMOBILUL NR. 1587**

Oficiul de Cadastru și Publicitate Imobiliară GORJ
Biroul de Cadastru și Publicitate Imobiliară Targu Jiu

A. Partea I. Descrierea imobilului

TEREN Intravilan

Adresa: Loc. Dâmbova, Jud. Gorj

Nr. Crt	Nr cadastral Nr. topografic	Suprafața* (mp)	Observații / Referințe
A1	37846	Din acte: 1.123 Masurata: 2	Sector cadastral:68 Teren neimprejmuit;

B. Partea II. Proprietari și acte

Inscrieri privitoare la dreptul de proprietate și alte drepturi reale	Referințe	
88079 / 29/10/2020		
Act Normativ nr. 123, din 10/07/2012 emis de Parlamentul României, (; act administrativ nr 6 din 20.06.2005, emis de Ministerul Economiei si Comertului - SDFEE "Electrica Oltenia";act administrativ nr 4 din 24.11.2016, emis de CEZ DISTRIBUTIE S.A;hotarare judecatoreasca nr 2008 din 14.03.2007, emis de Tribunalul Dolj;act administrativ nr 14227 din 13.03.2007, emis de Oficiul Registrului Comertului de pe langa Tribunalul Dolj;act notarial nr 641 din 09.03.2007, emis de BNP Mone Gabriela Olga si Andrei Aurel Jean;act administrativ nr 57806 din 03.01.2017, emis de Oficiul Registrului Comertului de pe langa Tribunalul Dolj;act administrativ nr 55171 din 26.10.2020, emis de DISTRIBUTIE ENERGIE OLTENIA S.A.;act administrativ nr 22729 din 30.12.2016, emis de Oficiul Registrului Comertului de pe langa Tribunalul Dolj);		
B1	Intabulare, drept de PROPRIETATE publică,, dobandit prin Lege, cota actuala 1/1, cota initiala 1/1 1) STATUL ROMAN, CIF:999999999999	A1
14571 / 19/02/2021		
Act Administrativ nr. 6, din 20/06/2005 emis de Ministerul Economiei si Comertului (; - SDFEE "Electrica Oltenia");		
B3	Intabulare, drept de CONCESIUNE 1) DISTRIBUTIE ENERGIE OLTENIA S.A., CIF:14491102	A1

C. Partea III. SARCINI .

Inscrieri privind dezmembramintele dreptului de proprietate, drepturi reale de garanție și sarcini	Referințe
NU SUNT	

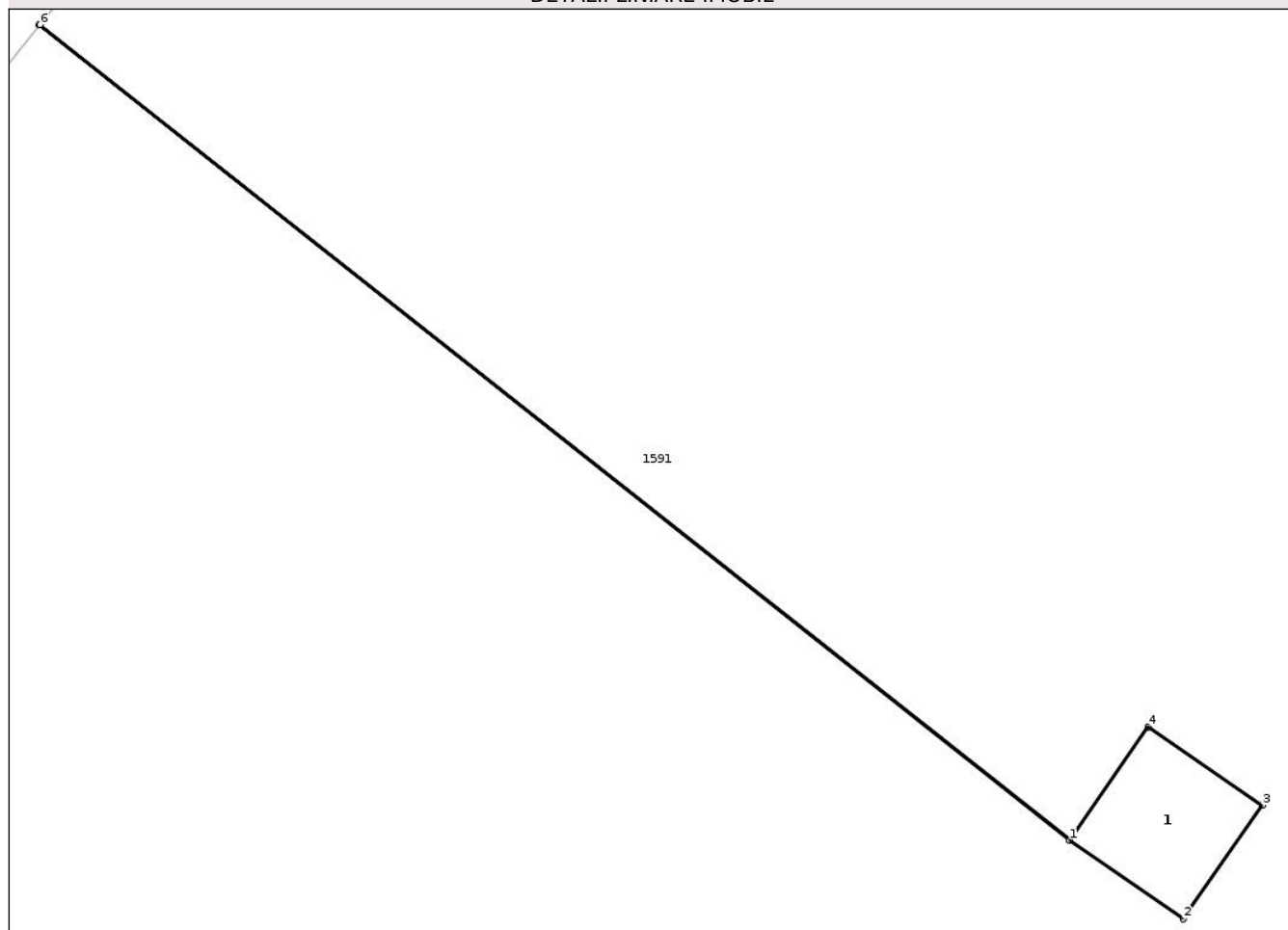
Anexa Nr. 1 La Partea I

Teren

Nr cadastral	Suprafața (mp)*	Observații / Referințe
37846	Din acte: 1.123 Masurata: 2	

* Suprafața este determinată în planul de proiecție Stereo 70.

DETALII LINIARE IMOBIL



Date referitoare la teren

Crt	Categorie folosință	Intra vilan	Suprafața (mp)	Tarla	Parcelă	Nr. topo	Observații / Referințe
1	curti constructii	DA	2	39	2656/1	-	Teren pe care este amplasat St 25_25 LEA 110kV Urechești - CTE Rovinari T104 DC LEA 110kV Urechești - CTE Rovinari T103

Date referitoare la construcții

Crt	Număr	Destinație construcție	Supraf. (mp)	Situație juridică	Observații / Referințe
A1.1	37846-C1	construcții industriale și edilitare	Din acte: 0 Masurata: 2	Fara acte	Nr. niveluri:1; S. construita la sol:2 mp; S. construita desfasurata:2 mp; - Stalp nr. 25_25 LEA 110kV Urechești - CTE Rovinari T104 DC LEA 110kV Urechești - CTE Rovinari T103 - Constructie de beton - An constructie 1981

Lungime Segmente

1) Valorile lungimilor segmentelor sunt obținute din proiecție în plan.

Punct început	X / Y	Punct sfârșit	X / Y	Lungime segment (** (m))
1	358.691,311 384.637,713	2	358.692,546 384.636,861	1.5

Punct început	X / Y	Punct sfârșit	X / Y	Lungime segment (** (m)
2	358.692,546 384.636,861	3	358.693,397 384.638,096	1.5
3	358.693,397 384.638,096	4	358.692,163 384.638,947	1.499
4	358.692,163 384.638,947	5	358.691,314 384.637,717	1.495
5	358.691,314 384.637,717	6	358.680,136 384.646,567	14.257
6	358.680,136 384.646,567	7	358.680,133 384.646,563	0.005
7	358.680,133 384.646,563	1	358.691,311 384.637,713	14.257

** Lungimile segmentelor sunt determinate în planul de proiecție Stereo 70 și sunt rotunjite la 1 milimetru.

*** Distanța dintre puncte este formată din segmente cumulate ce sunt mai mici decât valoarea 1 milimetru.

Neutilizabil în Circuitul Civil

**DATE DESPRE IMOBILUL NR. 1588**

Oficiul de Cadastru și Publicitate Imobiliară GORJ
Biroul de Cadastru și Publicitate Imobiliară Targu Jiu

A. Partea I. Descrierea imobilului

TEREN Intravilan

Adresa: Loc. Dâmbova, Str Judeteana, Nr. 61, Jud. Gorj

Nr. Crt	Nr cadastral Nr. topografic	Suprafața* (mp)	Observații / Referințe
A1		1.056	Sector cadastral:68 Teren neimpregmuit;

Construcții

Crt	Nr cadastral Nr. topografic	Adresa	Observații / Referințe
A1.1	-C1	Loc. Dâmbova, Str Judeteana, Nr. 61, Jud. Gorj	Nr. niveluri:1; S. construita la sol:136 mp; S. construita desfasurata:136 mp;
A1.2	-C2	Loc. Dâmbova, Str Judeteana, Nr. 61, Jud. Gorj	Nr. niveluri:1; S. construita la sol:29 mp; S. construita desfasurata:29 mp;

B. Partea II. Proprietari și acte

Inscrieri privitoare la dreptul de proprietate și alte drepturi reale		Referințe
/		
Act Normativ nr. 7, din 13/03/1996 emis de PARLAMENTUL ROMANIEI (LEGE;);		
B1	Intabulare, drept de PROPRIETATE, dobandit prin Lege, cota actuala 1/1, cota initiala 1/1 1) NEIDENTIFICAT NEIDENTIFICAT	A1
Act Administrativ nr. 11540, din 28/10/2025 emis de PRIMARIA COMUNEI DRAGUTESTI (ADEVERINTA;);		
B2	, se notează posesia faptică in favoarea lui: 1) BUCUR VALENTIN	A1
B3	Intabulare, drept de PROPRIETATE, dobandit prin Construire, cota actuala 1/1, cota initiala 1/1 1) BUCUR VALENTIN	A1.1, A1.2

C. Partea III. SARCINI .

Inscrieri privind dezmembramintele dreptului de proprietate, drepturi reale de garanție și sarcini	Referințe
NU SUNT	

Anexa Nr. 1 La Partea I

Teren

Nr cadastral	Suprafața (mp)*	Observații / Referințe
	1.056	

* Suprafața este determinată în planul de proiecție Stereo 70.



Date referitoare la teren

Crt	Categorie folosință	Intra vilan	Suprafața (mp)	Tarla	Parcelă	Nr. topo	Observații / Referințe
1	curti constructii	DA	678	39	2658	-	
2	arabil	DA	378	39	2656	-	

Date referitoare la construcții

Crt	Număr	Destinație construcție	Supraf. (mp)	Situație juridică	Observații / Referințe
A1.1	-C1	construcții de locuințe	Din acte: 0 Masurata: 136	Cu acte	Nr. niveluri:1; S. construita la sol:136 mp; S. construita desfasurata:136 mp;
A1.2	-C2	construcții anexa	Din acte: 0 Masurata: 29	Cu acte	Nr. niveluri:1; S. construita la sol:29 mp; S. construita desfasurata:29 mp;

Lungime Segmente

1) Valorile lungimilor segmentelor sunt obținute din proiecție în plan.

Punct început	X / Y	Punct sfârșit	X / Y	Lungime segment (** (m)
1	358.687,762 384.672,753	2	358.686,616 384.674,957	2.484

Punct început	X / Y	Punct sfârșit	X / Y	Lungime segment (** (m)
2	358.686,616 384.674,957	3	358.684,883 384.679,765	5.111
3	358.684,883 384.679,765	4	358.684,6 384.683,441	3.687
4	358.684,6 384.683,441	5	358.683,359 384.688,513	5.222
5	358.683,359 384.688,513	6	358.680,174 384.704,022	15.833
6	358.680,174 384.704,022	7	358.677,418 384.703,94	2.757
7	358.677,418 384.703,94	8	358.655,749 384.702,613	21.71
8	358.655,749 384.702,613	9	358.659,067 384.693,43	9.764
9	358.659,067 384.693,43	10	358.660,852 384.688,525	5.22
10	358.660,852 384.688,525	11	358.663,875 384.681,615	7.542
11	358.663,875 384.681,615	12	358.667,482 384.673,369	9.0
12	358.667,482 384.673,369	13	358.672,115 384.663,441	10.956
13	358.672,115 384.663,441	14	358.672,832 384.661,904	1.696
14	358.672,832 384.661,904	15	358.676,113 384.653,993	8.564
15	358.676,113 384.653,993	16	358.679,765 384.646,099	8.698
16	358.679,765 384.646,099	17	358.680,133 384.646,563	0.592
17	358.680,133 384.646,563	18	358.680,136 384.646,567	0.005
18	358.680,136 384.646,567	19	358.686,728 384.654,864	10.597
19	358.686,728 384.654,864	20	358.693,237 384.664,746	11.833
20	358.693,237 384.664,746	1	358.687,762 384.672,753	9.7

** Lungimile segmentelor sunt determinate în planul de proiecție Stereo 70 și sunt rotunjite la 1 milimetru.

*** Distanța dintre puncte este formată din segmente cumulate ce sunt mai mici decât valoarea 1 milimetru.

**DATE DESPRE IMOBILUL NR. 1596**

Oficiul de Cadastru și Publicitate Imobiliară GORJ
Biroul de Cadastru și Publicitate Imobiliară Targu Jiu

A. Partea I. Descrierea imobilului

TEREN Intravilan

Adresa: Loc. Dâmbova, Str Judeteana, Nr. 43, Jud. Gorj

Nr. Crt	Nr cadastral Nr. topografic	Suprafața* (mp)	Observații / Referințe
A1		1.476	Sector cadastral:68 Teren imprejmuit;

Construcții

Crt	Nr cadastral Nr. topografic	Adresa	Observații / Referințe
A1.1	-C1	Loc. Dâmbova, Str Judeteana, Nr. 43, Jud. Gorj	Nr. niveluri:1; S. construita la sol:84 mp; S. construita desfasurata:84 mp;
A1.2	-C2	Loc. Dâmbova, Str Judeteana, Nr. 43, Jud. Gorj	Nr. niveluri:1; S. construita la sol:56 mp; S. construita desfasurata:56 mp;

B. Partea II. Proprietari și acte

Inscrieri privitoare la dreptul de proprietate și alte drepturi reale		Referințe
/		
Act Normativ nr. 7, din 13/03/1996 emis de PARLAMENTUL ROMANIEI (LEGE;);		
B1	Intabulare, drept de PROPRIETATE, dobandit prin Lege, cota actuala 1/1, cota initiala 1/1 1) NEIDENTIFICAT NEIDENTIFICAT	A1
Act Administrativ nr. 11540, din 28/10/2025 emis de PRIMARIA COMUNEI DRAGUTESTI (ADEVERINTA;);		
B2	, se notează posesia faptică în favoarea lui 1) CICAN MARIA 2) CICAN GHEORGHE	A1
B3	Intabulare, drept de PROPRIETATE, dobandit prin Construire, cota actuala 1/1, cota initiala 1/1 1) CICAN GHEORGHE 2) CICAN MARIA	A1.1, A1.2

C. Partea III. SARCINI .

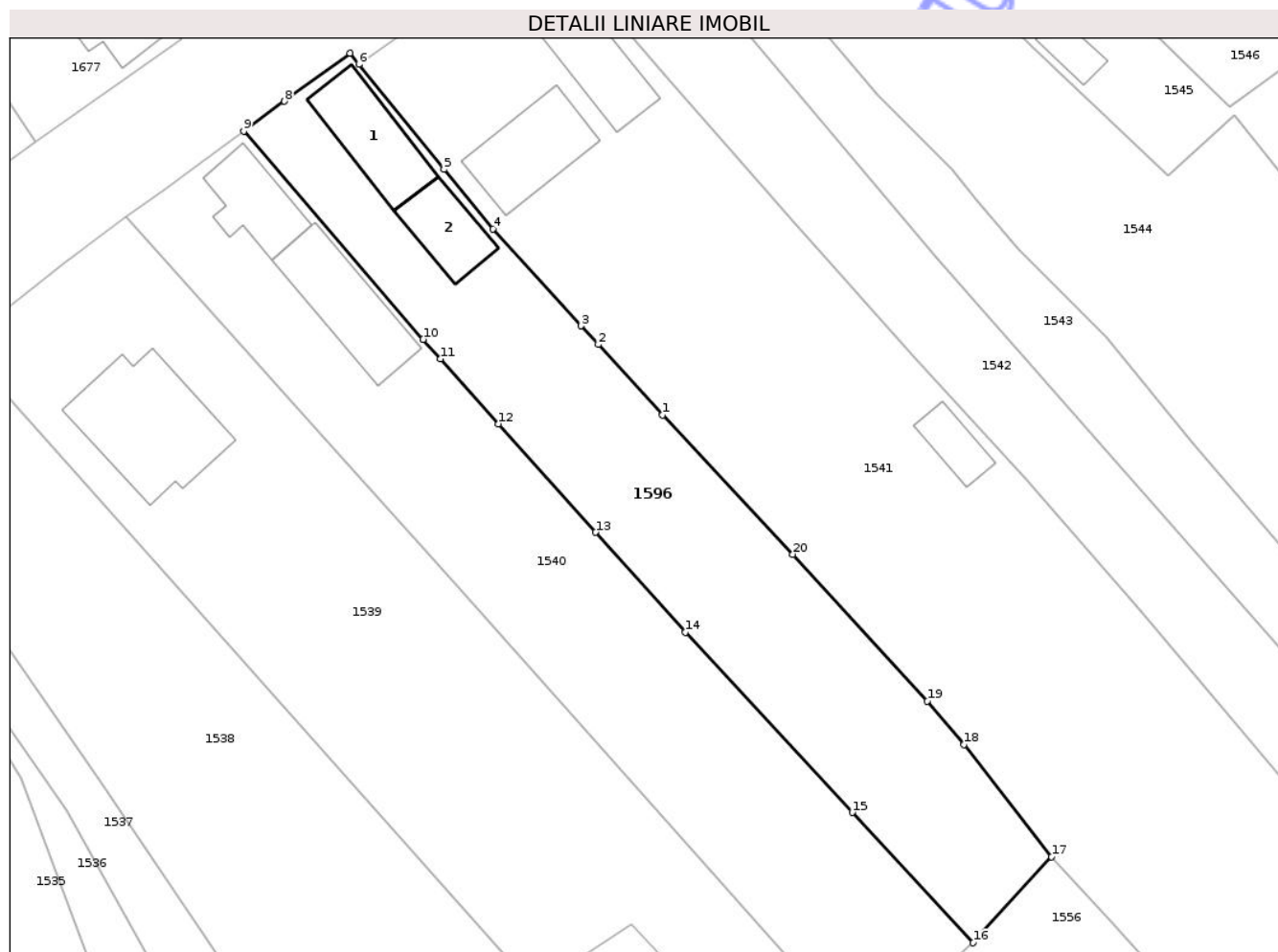
Inscrieri privind dezmembramintele dreptului de proprietate, drepturi reale de garanție și sarcini	Referințe
NU SUNT	

Anexa Nr. 1 La Partea I

Teren

Nr cadastral	Suprafața (mp)*	Observații / Referințe
	1.476	

* Suprafața este determinată în planul de proiecție Stereo 70.



Date referitoare la teren

Crt	Categorie folosință	Intra vilan	Suprafața (mp)	Tarla	Parcelă	Nr. topo	Observații / Referințe
1	curti constructii	DA	525	43	2831	-	
2	arabil	DA	951	43	2830	-	

Date referitoare la construcții

Crt	Număr	Destinație construcție	Supraf. (mp)	Situație juridică	Observații / Referințe
A1.1	-C1	construcții de locuințe	Din acte: 0 Masurata: 84	Cu acte	Nr. niveluri:1; S. construita la sol:84 mp; S. construita desfasurata:84 mp;
A1.2	-C2	construcții anexa	Din acte: 0 Masurata: 56	Cu acte	Nr. niveluri:1; S. construita la sol:56 mp; S. construita desfasurata:56 mp;

Lungime Segmente

1) Valorile lungimilor segmentelor sunt obținute din proiecție în plan.

Punct început	X / Y	Punct sfârșit	X / Y	Lungime segment (** (m)
1	358.239,128 384.485,966	2	358.232,487 384.493,232	9.844
2	358.232,487 384.493,232	3	358.230,717 384.495,168	2.623

Punct început	X / Y	Punct sfârșit	X / Y	Lungime segment (** (m)
3	358.230,717 384.495,168	4	358.221,614 384.505,181	13.532
4	358.221,614 384.505,181	5	358.216,544 384.511,323	7.964
5	358.216,544 384.511,323	6	358.207,735 384.522,18	13.981
6	358.207,735 384.522,18	7	358.206,801 384.523,33	1.482
7	358.206,801 384.523,33	8	358.200,037 384.518,372	8.387
8	358.200,037 384.518,372	9	358.195,82 384.515,282	5.228
9	358.195,82 384.515,282	10	358.214,37 384.493,77	28.405
10	358.214,37 384.493,77	11	358.216,166 384.491,749	2.704
11	358.216,166 384.491,749	12	358.222,173 384.485,044	9.002
12	358.222,173 384.485,044	13	358.232,208 384.473,844	15.038
13	358.232,208 384.473,844	14	358.241,47 384.463,507	13.879
14	358.241,47 384.463,507	15	358.258,73 384.444,9	25.38
15	358.258,73 384.444,9	16	358.271,244 384.431,442	18.377
16	358.271,244 384.431,442	17	358.279,354 384.440,333	12.034
17	358.279,354 384.440,333	18	358.270,303 384.451,928	14.709
18	358.270,303 384.451,928	19	358.266,499 384.456,417	5.884
19	358.266,499 384.456,417	20	358.252,584 384.471,574	20.576
20	358.252,584 384.471,574	1	358.239,128 384.485,966	19.703

** Lungimile segmentelor sunt determinate în planul de proiecție Stereo 70 și sunt rotunjite la 1 milimetru.

*** Distanța dintre puncte este formată din segmente cumulate ce sunt mai mici decât valoarea 1 milimetru.

**DATE DESPRE IMOBILUL NR. 1547**

Oficiul de Cadastru și Publicitate Imobiliară GORJ
Biroul de Cadastru și Publicitate Imobiliară Targu Jiu

A. Partea I. Descrierea imobilului

TEREN Intravilan

Nr. CF vechi:318
Nr. cadastral vechi:493

Adresa: Loc. Dâmbova, Str Judeteana, Nr. 29, Jud. Gorj

Nr. Crt	Nr cadastral Nr. topografic	Suprafața* (mp)	Observații / Referințe
A1	36019	2.242	Sector cadastral:68 Teren neimprejmuit;

Construcții

Crt	Nr cadastral Nr. topografic	Adresa	Observații / Referințe
A1.1	36019-C1	Loc. Dâmbova, Str Judeteana, Nr. 29, Jud. Gorj	Nr. niveluri:1; S. construita la sol:39 mp; S. construita desfasurata:39 mp; CASĂ DE LOCUIT

B. Partea II. Proprietari și acte

Inscrieri privitoare la dreptul de proprietate și alte drepturi reale		Referințe
10711 / 07/05/2007		
Contract De Vanzare-Cumparare nr. 2025, din 20/04/2007 emis de NP MIRELA ALDOIU;		
B1	Intabulare, drept de PROPRIETATE CU TITLU DE DREPT CUMPĂRARE, dobandit prin Conventie, cota actuala 1/1, cota initiala 1/1 1) POPA ADRIAN 2) POPA VIOLETA, BUN COMUN; OBSERVATII: (provenita din conversia CF 318)	A1
B2	Intabulare, drept de PROPRIETATE CU TITLU DE DREPT CUMPĂRARE, dobandit prin Conventie, cota actuala 1/1, cota initiala 1/1 1) POPA ADRIAN 2) POPA VIOLETA, BUN COMUN;	A1.1

C. Partea III. SARCINI .

Inscrieri privind dezmembramintele dreptului de proprietate, drepturi reale de garanție și sarcini	Referințe
NU SUNT	

Punct început	X / Y	Punct sfârșit	X / Y	Lungime segment (** (m))
3	358.284,819 384.556,475	4	358.297,092 384.543,252	18.041
5	358.306,792 384.532,106	6	358.308,137 384.530,677	1.962
7	358.315,893 384.522,441	8	358.327,752 384.509,416	17.615
9	358.353,358 384.479,139	10	358.372,072 384.457,604	28.53
11	358.415,364 384.406,373	12	358.420,351 384.408,31	5.35
13	358.426,982 384.407,374	14	358.422,746 384.412,503	6.652
15	358.394,126 384.446,722	16	358.383,213 384.460,371	17.475
17	358.361,042 384.486,331	18	358.342,288 384.508,212	28.818
19	358.336,295 384.515,227	20	358.327,587 384.524,876	12.997
21	358.326,695 384.525,864	22	358.325,093 384.527,821	2.529
23	358.316,254 384.538,618	24	358.304,109 384.552,313	18.304
25	358.301,404 384.555,364	26	358.297,709 384.559,604	5.624

Punct început	X / Y	Punct sfârșit	X / Y	Lungime segment (** (m))
4	358.297,092 384.543,252	5	358.306,792 384.532,106	14.776
6	358.308,137 384.530,677	7	358.315,893 384.522,441	11.313
8	358.327,752 384.509,416	9	358.353,358 384.479,139	39.653
10	358.372,072 384.457,604	11	358.415,364 384.406,373	67.073
12	358.420,351 384.408,31	13	358.426,982 384.407,374	6.697
14	358.422,746 384.412,503	15	358.394,126 384.446,722	44.61
16	358.383,213 384.460,371	17	358.361,042 384.486,331	34.139
18	358.342,288 384.508,212	19	358.336,295 384.515,227	9.226
20	358.327,587 384.524,876	21	358.326,695 384.525,864	1.331
22	358.325,093 384.527,821	23	358.316,254 384.538,618	13.954
24	358.304,109 384.552,313	25	358.301,404 384.555,364	4.077
26	358.297,709 384.559,604	1	358.285,966 384.573,221	17.981

** Lungimile segmentelor sunt determinate în planul de proiecție Stereo 70 și sunt rotunjite la 1 milimetru.

*** Distanța dintre puncte este formată din segmente cumulate ce sunt mai mici decât valoarea 1 milimetru.

**DATE DESPRE IMOBILUL NR. 1559**

Oficiul de Cadastru și Publicitate Imobiliară GORJ
Biroul de Cadastru și Publicitate Imobiliară Targu Jiu

A. Partea I. Descrierea imobilului

TEREN Intravilan

Adresa: Loc. Dâmbova, Jud. Gorj

Nr. Crt	Nr cadastral Nr. topografic	Suprafața* (mp)	Observații / Referințe
A1		965	Sector cadastral:68 Teren neimprejmuit;

B. Partea II. Proprietari și acte

Inscrieri privitoare la dreptul de proprietate și alte drepturi reale	Referințe
/	
Act Administrativ nr. 11540, din 28/10/2025 emis de PRIMARIA COMUNEI DRAGUTESTI (ADEVÉRINTA;);	
B1	Inscrierea posesiei, drept de PROPRIETATE, dobandit prin Lege, cota actuala 1/1, cota initiala 1/1
	1) NEIDENTIFICAT NEIDENTIFICAT
Act Normativ nr. 7, din 13/03/1996 emis de PARLAMENTUL ROMANIEI (LEGE;);	
B2	Se notează mențiunea de proprietar neidentificat.

C. Partea III. SARCINI .

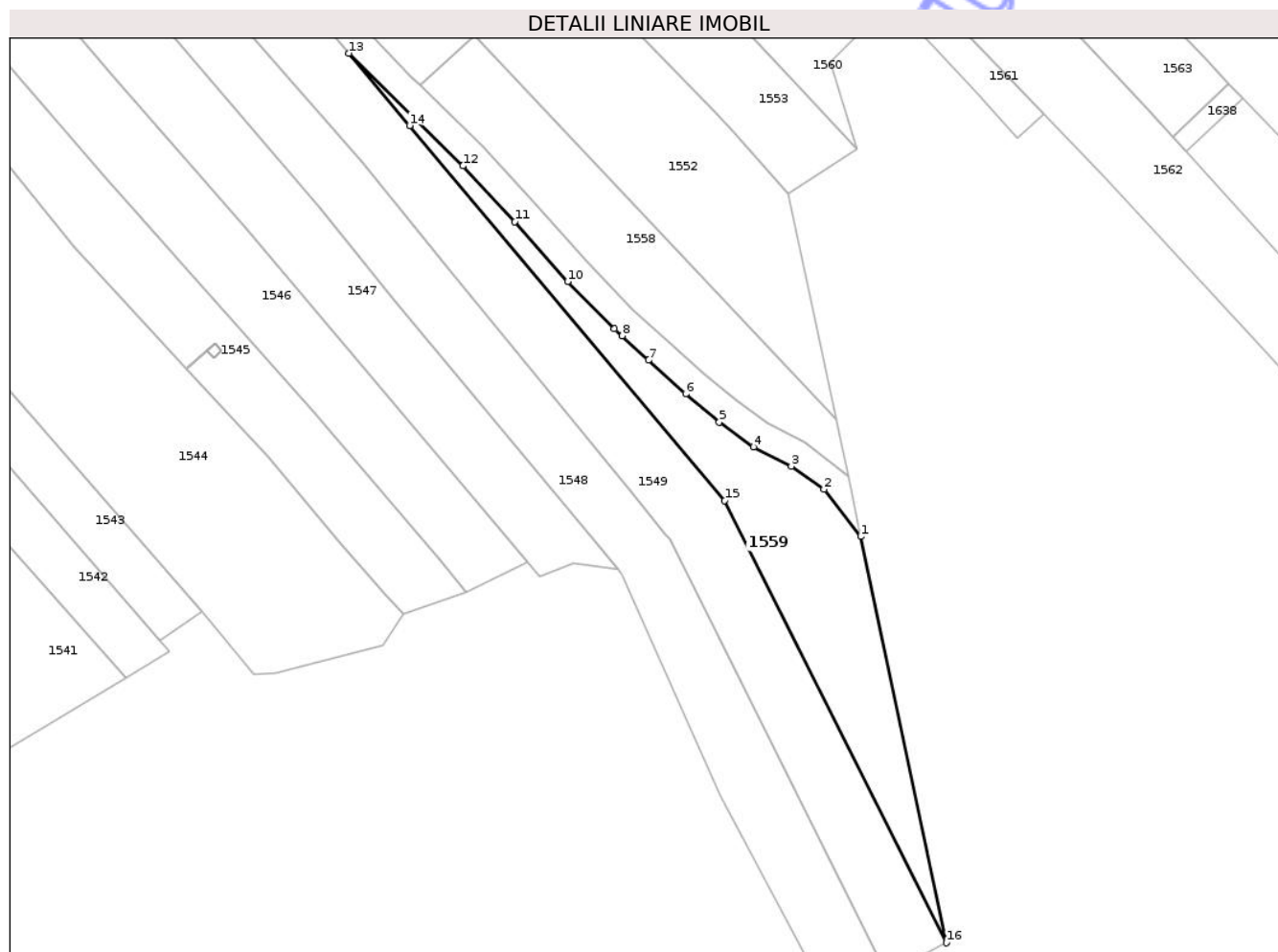
Inscrieri privind dezmembramintele dreptului de proprietate, drepturi reale de garanție și sarcini	Referințe
NU SUNT	

Anexa Nr. 1 La Partea I

Teren

Nr cadastral	Suprafața (mp)*	Observații / Referințe
	965	

* Suprafața este determinată în planul de proiecție Stereo 70.



Date referitoare la teren

Crt	Categorie folosință	Intra vilan	Suprafața (mp)	Tarla	Parcelă	Nr. topo	Observații / Referințe
1	faneata	DA	965	43	2805	-	

Lungime Segmente

1) Valorile lungimilor segmentelor sunt obținute din proiecție în plan.

Punct început	X / Y	Punct sfârșit	X / Y	Lungime segment (** (m)
1	358.462,663 384.412,186	2	358.457,248 384.419,133	8.808
2	358.457,248 384.419,133	3	358.452,448 384.422,525	5.878
3	358.452,448 384.422,525	4	358.446,891 384.425,367	6.242
4	358.446,891 384.425,367	5	358.441,846 384.429,018	6.228
5	358.441,846 384.429,018	6	358.436,9 384.433,151	6.446

Punct început	X / Y	Punct sfârșit	X / Y	Lungime segment (** (m)
6	358.436,9 384.433,151	7	358.431,408 384.438,09	7.386
7	358.431,408 384.438,09	8	358.427,553 384.441,691	5.275
8	358.427,553 384.441,691	9	358.426,423 384.442,7	1.515
9	358.426,423 384.442,7	10	358.419,548 384.449,656	9.78
10	358.419,548 384.449,656	11	358.411,77 384.458,437	11.73
11	358.411,77 384.458,437	12	358.404,136 384.466,666	11.225
12	358.404,136 384.466,666	13	358.387,371 384.483,225	23.564
13	358.387,371 384.483,225	14	358.396,283 384.472,571	13.89
14	358.396,283 384.472,571	15	358.442,636 384.417,456	72.016
15	358.442,636 384.417,456	16	358.475,25 384.352,476	72.705
16	358.475,25 384.352,476	1	358.462,663 384.412,186	61.022

** Lungimile segmentelor sunt determinate în planul de proiecție Stereo 70 și sunt rotunjite la 1 milimetru.

*** Distanța dintre puncte este formată din segmente cumulate ce sunt mai mici decât valoarea 1 milimetru.



DATE DESPRE IMOBILUL NR. 1564

Oficiul de Cadastru și Publicitate Imobiliară GORJ
Biroul de Cadastru și Publicitate Imobiliară Targu Jiu

A. Partea I. Descrierea imobilului

TEREN Intravilan

Adresa: Loc. Dâmbova, Str Judeteana, Nr. 13, Jud. Gorj

Nr. Crt	Nr cadastral Nr. topografic	Suprafața* (mp)	Observații / Referințe
A1		Din acte: 2.641 Masurata: 2.635	Sector cadastral:68 Teren neimprejmuit;

Construcții

Crt	Nr cadastral Nr. topografic	Adresa	Observații / Referințe
A1.1	-C1	Loc. Dâmbova, Str Judeteana, Nr. 13, Jud. Gorj	Nr. niveluri:1; S. construita la sol:88 mp; S. construita desfasurata:88 mp;
A1.2	-C2	Loc. Dâmbova, Str Judeteana, Nr. 13, Jud. Gorj	Nr. niveluri:1; S. construita la sol:46 mp; S. construita desfasurata:46 mp;

B. Partea II. Proprietari și acte

Inscrieri privitoare la dreptul de proprietate și alte drepturi reale		Referințe
/		
Act Normativ nr. 7, din 13/03/1996 emis de PARLAMENTUL ROMANIEI (LEGE;);		
B1	Intabulare, drept de PROPRIETATE, dobandit prin Lege, cota actuala 1/1, cota initiala 1/1 1) NEIDENTIFICAT NEIDENTIFICAT	A1
Act Administrativ nr. 11540, din 28/10/2025 emis de PRIMARIA COMUNEI DRAGUTESTI (ADEVERINTA;);		
B2	, se notează posesia faptică în favoarea lui: 1) CĂPEȚ ION	A1
B3	Intabulare, drept de PROPRIETATE, dobandit prin Construire, cota actuala 1/1, cota initiala 1/1 1) CĂPEȚ ION	A1.1, A1.2

C. Partea III. SARCINI .

Inscrieri privind dezmembramintele dreptului de proprietate, drepturi reale de garanție și sarcini	Referințe
NU SUNT	

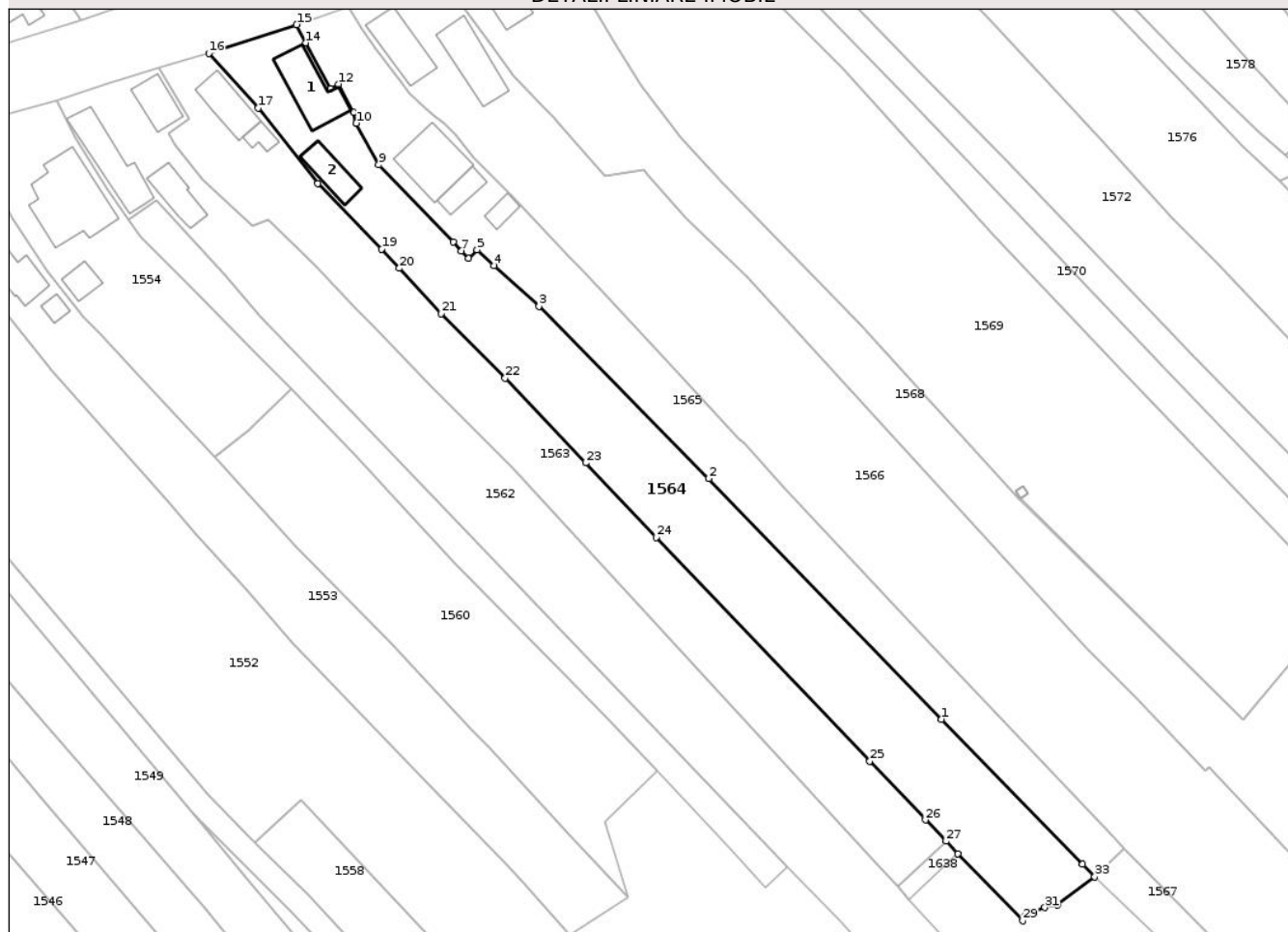
Anexa Nr. 1 La Partea I

Teren

Nr cadastral	Suprafața (mp)*	Observații / Referințe
	Din acte: 2.641 Masurata: 2.635	

* Suprafața este determinată în planul de proiecție Stereo 70.

DETALII LINIARE IMOBIL



Date referitoare la teren

Crt	Categorie folosință	Intra vilan	Suprafața (mp)	Tarla	Parcelă	Nr. topo	Observații / Referințe
1	curți constructii	DA	650	42	2786	-	
2	arabil	DA	1.747	42	2785	-	
3	vie	DA	238	42	2784	-	

Date referitoare la construcții

Crt	Număr	Destinație construcție	Supraf. (mp)	Situație juridică	Observații / Referințe
A1.1	-C1	construcții de locuințe	Din acte: 0 Masurata: 88	Cu acte	Nr. niveluri:1; S. construita la sol:88 mp; S. construita desfasurata:88 mp;
A1.2	-C2	construcții anexa	Din acte: 0 Masurata: 46	Cu acte	Nr. niveluri:1; S. construita la sol:46 mp; S. construita desfasurata:46 mp;

Lungime Segmente

1) Valorile lungimilor segmentelor sunt obținute din proiecție în plan.

Punct început	X / Y	Punct sfârșit	X / Y	Lungime segment (** (m))	Punct început	X / Y	Punct sfârșit	X / Y	Lungime segment (** (m))
1	358.516,019 384.499,739	2	358.475,979 384.541,129	57.588	2	358.475,979 384.541,129	3	358.446,767 384.570,783	41.626

Punct început	X / Y	Punct sfârșit	X / Y	Lungime segment (** (m)
3	358.446,767 384.570,783	4	358.439,028 384.577,805	10.45
5	358.436,102 384.580,46	6	358.434,604 384.579,02	2.078
7	358.433,425 384.580,325	8	358.431,994 384.581,869	2.105
9	358.419,194 384.595,108	10	358.415,323 384.602,298	8.166
11	358.414,847 384.604,154	12	358.412,249 384.608,976	5.477
13	358.410,855 384.608,243	14	358.406,629 384.616,129	8.947
15	358.405,043 384.619,237	16	358.389,922 384.614,304	15.905
17	358.398,388 384.604,878	18	358.408,718 384.591,94	16.556
19	358.419,674 384.580,601	20	358.422,706 384.577,33	4.46
21	358.429,97 384.569,494	22	358.440,91 384.558,396	15.584
23	358.454,81 384.543,836	24	358.466,906 384.531,014	17.627
25	358.503,683 384.492,494	26	358.513,284 384.482,396	13.934
27	358.516,825 384.478,721	28	358.518,893 384.476,575	2.98
29	358.530,01 384.465,038	30	358.530,322 384.465,765	0.791
31	358.533,839 384.467,327	32	358.536,037 384.467,81	2.25
33	358.542,421 384.472,622	34	358.540,323 384.474,777	3.008

Punct început	X / Y	Punct sfârșit	X / Y	Lungime segment (** (m)
4	358.439,028 384.577,805	5	358.436,102 384.580,46	3.951
6	358.434,604 384.579,02	7	358.433,425 384.580,325	1.759
8	358.431,994 384.581,869	9	358.419,194 384.595,108	18.415
10	358.415,323 384.602,298	11	358.414,847 384.604,154	1.916
12	358.412,249 384.608,976	13	358.410,855 384.608,243	1.575
14	358.406,629 384.616,129	15	358.405,043 384.619,237	3.489
16	358.389,922 384.614,304	17	358.398,388 384.604,878	12.67
18	358.408,718 384.591,94	19	358.419,674 384.580,601	15.767
20	358.422,706 384.577,33	21	358.429,97 384.569,494	10.685
22	358.440,91 384.558,396	23	358.454,81 384.543,836	20.13
24	358.466,906 384.531,014	25	358.503,683 384.492,494	53.257
26	358.513,284 384.482,396	27	358.516,825 384.478,721	5.103
28	358.518,893 384.476,575	29	358.530,01 384.465,038	16.022
30	358.530,322 384.465,765	31	358.533,839 384.467,327	3.848
32	358.536,037 384.467,81	33	358.542,421 384.472,622	7.994
34	358.540,323 384.474,777	1	358.516,019 384.499,739	34.839

** Lungimile segmentelor sunt determinate în planul de proiecție Stereo 70 și sunt rotunjite la 1 milimetru.

*** Distanța dintre puncte este formată din segmente cumulate ce sunt mai mici decât valoarea 1 milimetru.

**DATE DESPRE IMOBILUL NR. 1565**

Oficiul de Cadastru și Publicitate Imobiliară GORJ
Biroul de Cadastru și Publicitate Imobiliară Targu Jiu

A. Partea I. Descrierea imobilului

TEREN Intravilan

Adresa: Loc. Dâmbova, Str Judeteana, Nr. 11, Jud. Gorj

Nr. Crt	Nr cadastral Nr. topografic	Suprafața* (mp)	Observații / Referințe
A1	36035	Din acte: 2.102 Masurata: 1.807	Sector cadastral:68 Teren imprejmuit;

Construcții

Crt	Nr cadastral Nr. topografic	Adresa	Observații / Referințe
A1.1	36035-C1	Loc. Dâmbova, Str Judeteana, Nr. 11, Jud. Gorj	Nr. niveluri:2; S. construita la sol:95 mp; S. construita desfasurata:190 mp;
A1.2	36035-C2	Loc. Dâmbova, Str Judeteana, Nr. 11, Jud. Gorj	Nr. niveluri:1; S. construita la sol:30 mp; S. construita desfasurata:30 mp;
A1.3	36035-C3	Loc. Dâmbova, Str Judeteana, Nr. 11, Jud. Gorj	Nr. niveluri:1; S. construita la sol:17 mp; S. construita desfasurata:17 mp;

B. Partea II. Proprietari și acte

Inscrieri privitoare la dreptul de proprietate și alte drepturi reale	Referințe
18509 / 05/04/2013	
Act Notarial nr. 1160, din 05/04/2013 emis de BADEA SILVIA;	
B1 Intabulare, drept de PROPRIETATEcu titlul de drept cumpărare, dobandit prin Conventie, cota actuala 1/1, cota initiala 1/1 1) NEAGOIE REMUS-ALIN, căsătorit cu; 2) NEAGOIE MIHAELA-LOREDANA, bun comun;	A1
/	
Act Administrativ nr. 11540, din 28/10/2025 emis de PRIMARIA COMUNEI DRAGUTESTI (ADEVERINTA;);	
B3 Intabulare, drept de PROPRIETATE, dobandit prin Construire, cota actuala 1/1, cota initiala 1/1 1) NEAGOIE REMUS-ALIN, căsătorit cu; 2) NEAGOIE MIHAELA-LOREDANA	A1.1, A1.2, A1.3

C. Partea III. SARCINI .

Inscrieri privind dezmembramintele dreptului de proprietate, drepturi reale de garanție și sarcini	Referințe
NU SUNT	

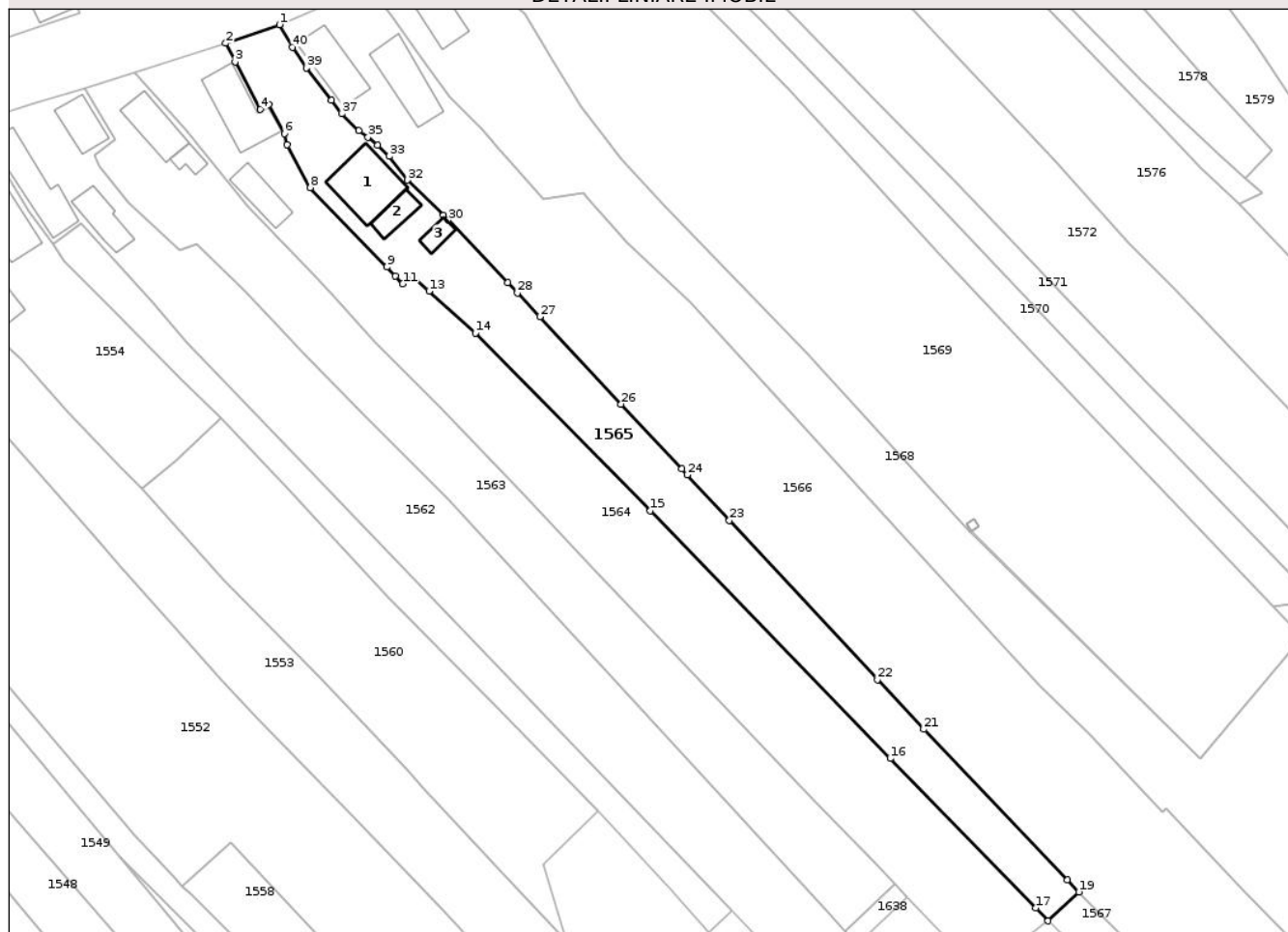
Anexa Nr. 1 La Partea I

Teren

Nr cadastral	Suprafața (mp)*	Observații / Referințe
36035	Din acte: 2.102 Masurata: 1.807	

* Suprafața este determinată în planul de proiecție Stereo 70.

DETALII LINIARE IMOBIL



Date referitoare la teren

Crt	Categorie folosință	Intra vilan	Suprafața (mp)	Tarla	Parcelă	Nr. topo	Observații / Referințe
1	curți constructii	DA	691	42	2781,2782	-	
2	arabil	DA	381	42	2783	-	
3	livada	DA	462	42	2783/1	-	
4	vie	DA	273	42	2784/1	-	

Date referitoare la construcții

Crt	Număr	Destinație construcție	Supraf. (mp)	Situație juridică	Observații / Referințe
A1.1	36035-C1	construcții de locuințe	Din acte: 0 Masurata: 95	Cu acte	Nr. niveluri:2; S. construita la sol:95 mp; S. construita desfasurata:190 mp;
A1.2	36035-C2	construcții anexa	Din acte: 0 Masurata: 30	Cu acte	Nr. niveluri:1; S. construita la sol:30 mp; S. construita desfasurata:30 mp;
A1.3	36035-C3	construcții anexa	Din acte: 0 Masurata: 17	Cu acte	Nr. niveluri:1; S. construita la sol:17 mp; S. construita desfasurata:17 mp;

Lungime Segmente

1) Valorile lungimilor segmentelor sunt obținute din proiecție în plan.

Punct început	X / Y	Punct sfârșit	X / Y	Lungime segment (** (m)
1	358.414,049 384.622,341	2	358.405,043 384.619,237	9.526
3	358.406,629 384.616,129	4	358.410,855 384.608,243	8.947
5	358.412,249 384.608,976	6	358.414,847 384.604,154	5.477
7	358.415,323 384.602,298	8	358.419,194 384.595,108	8.166
9	358.431,994 384.581,869	10	358.433,425 384.580,325	2.105
11	358.434,604 384.579,02	12	358.436,102 384.580,46	2.078
13	358.439,028 384.577,805	14	358.446,767 384.570,783	10.45
15	358.475,979 384.541,129	16	358.516,019 384.499,739	57.588
17	358.540,323 384.474,777	18	358.542,421 384.472,622	3.008
19	358.547,549 384.477,445	20	358.545,637 384.479,449	2.77
21	358.521,642 384.504,607	22	358.513,901 384.512,929	11.366
23	358.489,185 384.539,501	24	358.482,115 384.547,106	10.384
25	358.481,197 384.548,093	26	358.471,094 384.558,962	14.839
27	358.457,53 384.573,553	28	358.453,781 384.577,511	5.452
29	358.452,127 384.579,256	30	358.442,255 384.589,674	14.352
31	358.441,433 384.590,482	32	358.435,424 384.596,387	8.425
33	358.432,403 384.600,376	34	358.430,407 384.602,251	2.739
35	358.428,831 384.603,545	36	358.427,315 384.604,656	1.88
37	358.424,452 384.607,458	38	358.422,737 384.609,723	2.841
39	358.418,53 384.615,09	40	358.416,199 384.618,573	4.191

Punct început	X / Y	Punct sfârșit	X / Y	Lungime segment (** (m)
2	358.405,043 384.619,237	3	358.406,629 384.616,129	3.489
4	358.410,855 384.608,243	5	358.412,249 384.608,976	1.575
6	358.414,847 384.604,154	7	358.415,323 384.602,298	1.916
8	358.419,194 384.595,108	9	358.431,994 384.581,869	18.415
10	358.433,425 384.580,325	11	358.434,604 384.579,02	1.759
12	358.436,102 384.580,46	13	358.439,028 384.577,805	3.951
14	358.446,767 384.570,783	15	358.475,979 384.541,129	41.626
16	358.516,019 384.499,739	17	358.540,323 384.474,777	34.839
18	358.542,421 384.472,622	19	358.547,549 384.477,445	7.04
20	358.545,637 384.479,449	21	358.521,642 384.504,607	34.766
22	358.513,901 384.512,929	23	358.489,185 384.539,501	36.29
24	358.482,115 384.547,106	25	358.481,197 384.548,093	1.348
26	358.471,094 384.558,962	27	358.457,53 384.573,553	19.922
28	358.453,781 384.577,511	29	358.452,127 384.579,256	2.404
30	358.442,255 384.589,674	31	358.441,433 384.590,482	1.153
32	358.435,424 384.596,387	33	358.432,403 384.600,376	5.004
34	358.430,407 384.602,251	35	358.428,831 384.603,545	2.039
36	358.427,315 384.604,656	37	358.424,452 384.607,458	4.006
38	358.422,737 384.609,723	39	358.418,53 384.615,09	6.819
40	358.416,199 384.618,573	1	358.414,049 384.622,341	4.338

** Lungimile segmentelor sunt determinate în planul de proiecție Stereo 70 și sunt rotunjite la 1 milimetru.

*** Distanța dintre puncte este formată din segmente cumulate ce sunt mai mici decât valoarea 1 milimetru.

**DATE DESPRE IMOBILUL NR. 1576**

Oficiul de Cadastru și Publicitate Imobiliară GORJ
Biroul de Cadastru și Publicitate Imobiliară Targu Jiu

A. Partea I. Descrierea imobilului

TEREN Intravilan

Adresa: Loc. Dâmbova, Str Judeteana, Nr. 1, Jud. Gorj

Nr. Crt	Nr cadastral Nr. topografic	Suprafața* (mp)	Observații / Referințe
A1	38270	Din acte: 3.586 Masurata: 3.582	Sector cadastral:68 Teren imprejmuit;

Construcții

Crt	Nr cadastral Nr. topografic	Adresa	Observații / Referințe
A1.1	38270-C1	Loc. Dâmbova, Str Judeteana, Nr. 1, Jud. Gorj	Nr. niveluri:1; S. construita la sol:64 mp; S. construita desfasurata:64 mp; Locuință parter , construită in anul 1961 din caramida , acoperită cu tigla

B. Partea II. Proprietari și acte

Inscrieri privitoare la dreptul de proprietate și alte drepturi reale		Referințe
63092 / 01/08/2022		
Act Notarial nr. 3158, din 10/05/2022 emis de NP Natalia Aldoiu (; act notarial nr 119 din 10.05.2022, emis de NP Titu Ionascu;act administrativ nr 7645 din 28.07.2022, emis de com Dragutesti);		
B1	Intabulare, drept de PROPRIETATE, dobandit prin Succesiune, cota actuala 1/2, cota initiala 1/2 1) VLĂSCEANU IONEL, bun propriu;	A1, A1.1
B3	Intabulare, drept de PROPRIETATEcu titlul de drept partaj voluntar, dobandit prin Conventie, cota actuala 1/2, cota initiala 1/2 1) VLĂSCEANU IONEL, bun propriu;	A1, A1.1

C. Partea III. SARCINI .

Inscrieri privind dezmembramintele dreptului de proprietate, drepturi reale de garanție și sarcini	Referințe
NU SUNT	

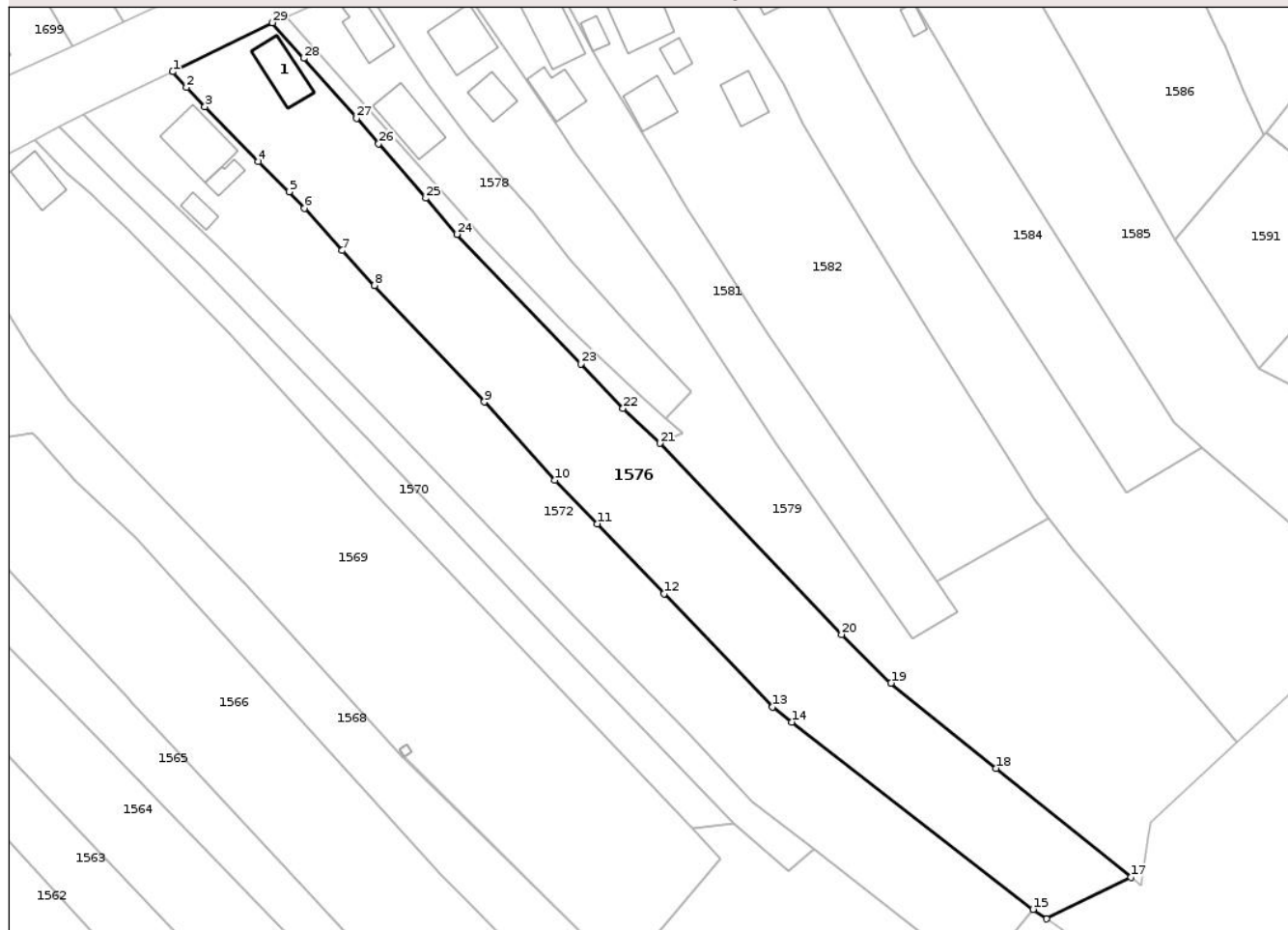
Anexa Nr. 1 La Partea I

Teren

Nr cadastral	Suprafața (mp)*	Observații / Referințe
38270	Din acte: 3.586 Masurata: 3.582	

* Suprafața este determinată în planul de proiecție Stereo 70.

DETALII LINIARE IMOBIL



Date referitoare la teren

Crt	Categorie folosință	Intra vilan	Suprafața (mp)	Tarla	Parcelă	Nr. topo	Observații / Referințe
1	curți constructii	DA	552	42	2756	-	
2	arabil	DA	1.722	42	2758,2760	-	
3	vie	DA	159	42	2759	-	
4	vie	DA	192	42	2757	-	
5	faneata	DA	957	42	2761,2762	-	

Date referitoare la construcții

Crt	Număr	Destinație construcție	Supraf. (mp)	Situație juridică	Observații / Referințe
A1.1	38270-C1	construcții de locuințe	64	Cu acte	Nr. niveluri:1; S. construita la sol:64 mp; S. construita desfasurata:64 mp; Locuință parter, construită în anul 1961 din caramida, acoperită cu tigla

Lungime Segmente

1) Valorile lungimilor segmentelor sunt obținute din proiecție în plan.

Punct început	X / Y	Punct sfârșit	X / Y	Lungime segment (** (m)
1	358.489,195 384.657,226	2	358.491,582 384.654,508	3.617
3	358.494,817 384.651,112	4	358.504,168 384.641,561	13.366
5	358.509,525 384.636,271	6	358.512,224 384.633,375	3.959
7	358.518,784 384.626,016	8	358.524,441 384.619,936	8.305
9	358.543,585 384.599,57	10	358.555,932 384.585,927	18.401
11	358.563,337 384.578,336	12	358.574,965 384.566,114	16.87
13	358.593,884 384.546,322	14	358.597,258 384.543,707	4.269
15	358.639,418 384.511,017	16	358.641,725 384.509,378	2.83
17	358.656,469 384.516,622	18	358.632,982 384.535,667	30.238
19	358.614,597 384.550,521	20	358.605,991 384.559,002	12.083
21	358.574,235 384.592,369	22	358.567,8 384.598,46	8.861
23	358.560,424 384.606,198	24	358.538,82 384.628,86	31.31
25	358.533,385 384.635,145	26	358.525,147 384.644,672	12.595
27	358.521,31 384.649,11	28	358.512,096 384.659,56	13.932
29	358.506,618 384.665,772	1	358.489,195 384.657,226	19.406

Punct început	X / Y	Punct sfârșit	X / Y	Lungime segment (** (m)
2	358.491,582 384.654,508	3	358.494,817 384.651,112	4.69
4	358.504,168 384.641,561	5	358.509,525 384.636,271	7.529
6	358.512,224 384.633,375	7	358.518,784 384.626,016	9.858
8	358.524,441 384.619,936	9	358.543,585 384.599,57	27.951
10	358.555,932 384.585,927	11	358.563,337 384.578,336	10.605
12	358.574,965 384.566,114	13	358.593,884 384.546,322	27.38
14	358.597,258 384.543,707	15	358.639,418 384.511,017	53.349
16	358.641,725 384.509,378	17	358.656,469 384.516,622	16.427
18	358.632,982 384.535,667	19	358.614,597 384.550,521	23.636
20	358.605,991 384.559,002	21	358.574,235 384.592,369	46.063
22	358.567,8 384.598,46	23	358.560,424 384.606,198	10.69
24	358.538,82 384.628,86	25	358.533,385 384.635,145	8.309
26	358.525,147 384.644,672	27	358.521,31 384.649,11	5.867
28	358.512,096 384.659,56	29	358.506,618 384.665,772	8.282

** Lungimile segmentelor sunt determinate în planul de proiecție Stereo 70 și sunt rotunjite la 1 milimetru.

*** Distanța dintre puncte este formată din segmente cumulate ce sunt mai mici decât valoarea 1 milimetru.

**DATE DESPRE IMOBILUL NR. 1586**

Oficiul de Cadastru și Publicitate Imobiliară GORJ
Biroul de Cadastru și Publicitate Imobiliară Targu Jiu

A. Partea I. Descrierea imobilului

TEREN Intravilan

Adresa: Loc. Dâmbova, Str Judeteana, Nr. 63, Jud. Gorj

Nr. Crt	Nr cadastral Nr. topografic	Suprafața* (mp)	Observații / Referințe
A1		Din acte: 250 Masurata: 1.844	Sector cadastral:68 Teren neimprejmuit;

Construcții

Crt	Nr cadastral Nr. topografic	Adresa	Observații / Referințe
A1.1	-C1	Loc. Dâmbova, Str Judeteana, Nr. 63, Jud. Gorj	Nr. niveluri:1; S. construita la sol:112 mp; S. construita desfasurata:112 mp;
A1.2	-C2	Loc. Dâmbova, Str Judeteana, Nr. 63, Jud. Gorj	Nr. niveluri:1; S. construita la sol:38 mp; S. construita desfasurata:38 mp;

B. Partea II. Proprietari și acte

Inscrieri privitoare la dreptul de proprietate și alte drepturi reale		Referințe
/		
Act Administrativ nr. 11540, din 28/10/2025 emis de PRIMARIA COMUNEI DRAGUTESTI (ADEVERINTA;);		
B2	,se notează posesia faptică asupra suprafeței de 1594mp în favoarea lui: 1) ALEXANDRESCU DUMITRU-MARCEL 2) ALEXANDRESCU LAURA-ADRIANA	A1
Act Notarial nr. 2328, din 31/05/2001 emis de NP MIRELA ALDOIU (CONTRACT DE INTRETINERE;);		
B3	Intabulare, drept de PROPRIETATE, cu titlul de intretinere, dobandit prin Conventie, cota actuala 1/1, cota initiala 1/1 1) ALEXANDRESCU LAURA-ADRIANA 2) ALEXANDRESCU DUMITRU-MARCEL	A1
Act Administrativ nr. 11540, din 28/10/2025 emis de PRIMARIA COMUNEI DRAGUTESTI (ADEVERINTA;);		
B4	Intabulare, drept de PROPRIETATE, dobandit prin Construire, cota actuala 1/1, cota initiala 1/1 1) ALEXANDRESCU LAURA-ADRIANA 2) ALEXANDRESCU DUMITRU-MARCEL	A1.1, A1.2

C. Partea III. SARCINI .

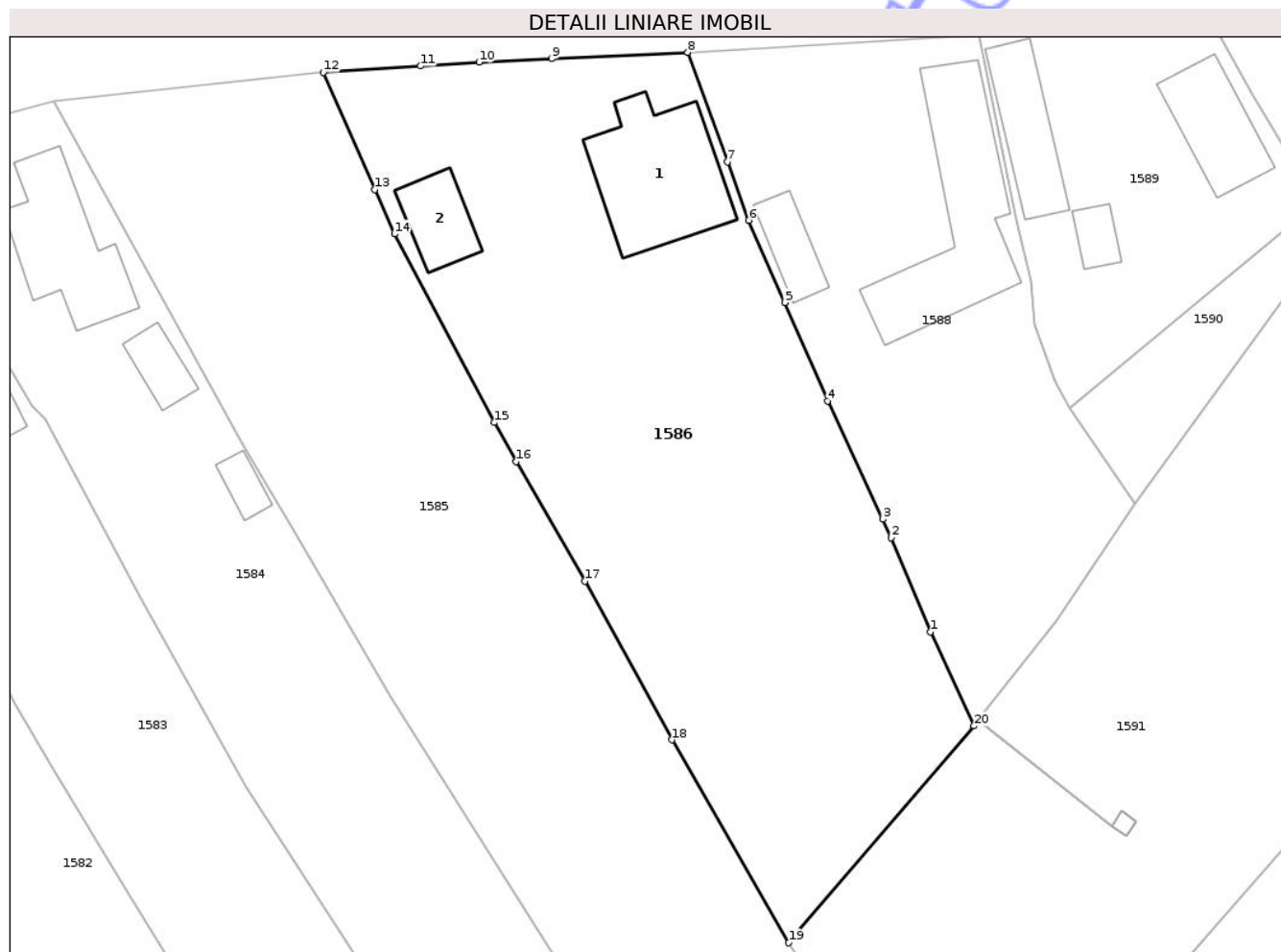
Inscrieri privind dezmembramintele dreptului de proprietate, drepturi reale de garanție și sarcini	Referințe
NU SUNT	

Anexa Nr. 1 La Partea I

Teren

Nr cadastral	Suprafața (mp)*	Observații / Referințe
	Din acte: 250 Masurata: 1.844	

* Suprafața este determinată în planul de proiecție Stereo 70.



Date referitoare la teren

Crt	Categorie folosință	Intra vilan	Suprafața (mp)	Tarla	Parcelă	Nr. topo	Observații / Referințe
1	curți constructii	DA	281	39	2659	-	
2	curți constructii	DA	171	39	2659/1	-	
3	arabil	DA	1.392	39	2660,2661	-	

Date referitoare la construcții

Crt	Număr	Destinație construcție	Supraf. (mp)	Situație juridică	Observații / Referințe
A1.1	-C1	construcții de locuințe	Din acte: 0 Masurata: 112	Cu acte	Nr. niveluri:1; S. construita la sol:112 mp; S. construita desfasurata:112 mp;
A1.2	-C2	construcții anexa	Din acte: 0 Masurata: 38	Cu acte	Nr. niveluri:1; S. construita la sol:38 mp; S. construita desfasurata:38 mp;

Lungime Segmente

1) Valorile lungimilor segmentelor sunt obținute din proiecție în plan.

Punct început	X / Y	Punct sfârșit	X / Y	Lungime segment (** (m)

Punct început	X / Y	Punct sfârșit	X / Y	Lungime segment (** (m)
1	358.676,113 384.653,993	2	358.672,832 384.661,904	8.564
2	358.672,832 384.661,904	3	358.672,115 384.663,441	1.696
3	358.672,115 384.663,441	4	358.667,482 384.673,369	10.956
4	358.667,482 384.673,369	5	358.663,875 384.681,615	9.0
5	358.663,875 384.681,615	6	358.660,852 384.688,525	7.542
6	358.660,852 384.688,525	7	358.659,067 384.693,43	5.22
7	358.659,067 384.693,43	8	358.655,749 384.702,613	9.764
8	358.655,749 384.702,613	9	358.644,317 384.702,075	11.445
9	358.644,317 384.702,075	10	358.638,232 384.701,788	6.092
10	358.638,232 384.701,788	11	358.633,323 384.701,47	4.919
11	358.633,323 384.701,47	12	358.625,162 384.700,94	8.178
12	358.625,162 384.700,94	13	358.629,494 384.691,113	10.739
13	358.629,494 384.691,113	14	358.631,141 384.687,379	4.081
14	358.631,141 384.687,379	15	358.639,491 384.671,546	17.9
15	358.639,491 384.671,546	16	358.641,361 384.668,277	3.766
16	358.641,361 384.668,277	17	358.647,092 384.658,254	11.546
17	358.647,092 384.658,254	18	358.654,419 384.644,937	15.2
18	358.654,419 384.644,937	19	358.664,202 384.627,903	19.643
19	358.664,202 384.627,903	20	358.679,765 384.646,099	23.944
20	358.679,765 384.646,099	1	358.676,113 384.653,993	8.698

** Lungimile segmentelor sunt determinate în planul de proiecție Stereo 70 și sunt rotunjite la 1 milimetru.

*** Distanța dintre puncte este formată din segmente cumulate ce sunt mai mici decât valoarea 1 milimetru.

**DATE DESPRE IMOBILUL NR. 1589**

Oficiul de Cadastru și Publicitate Imobiliară GORJ
Biroul de Cadastru și Publicitate Imobiliară Targu Jiu

A. Partea I. Descrierea imobilului

TEREN Intravilan

Adresa: Loc. Dâmbova, Str Judeteana, Nr. 59, Jud. Gorj

Nr. Crt	Nr cadastral Nr. topografic	Suprafața* (mp)	Observații / Referințe
A1		553	Sector cadastral:68 Teren neimprejmuit;

Construcții

Crt	Nr cadastral Nr. topografic	Adresa	Observații / Referințe
A1.1	-C1	Loc. Dâmbova, Str Judeteana, Nr. 59, Jud. Gorj	Nr. niveluri:1; S. construita la sol:59 mp; S. construita desfasurata:59 mp;
A1.2	-C2	Loc. Dâmbova, Str Judeteana, Nr. 59, Jud. Gorj	Nr. niveluri:1; S. construita la sol:56 mp; S. construita desfasurata:56 mp;
A1.3	-C3	Loc. Dâmbova, Str Judeteana, Nr. 59, Jud. Gorj	Nr. niveluri:1; S. construita la sol:16 mp; S. construita desfasurata:16 mp;

B. Partea II. Proprietari și acte

Inscrieri privitoare la dreptul de proprietate și alte drepturi reale		Referințe
/		
Act Normativ nr. 7, din 13/03/1996 emis de PARLAMENTUL ROMANIEI (LEGE;);		
B1	Intabulare, drept de PROPRIETATE, dobandit prin Lege, cota actuala 1/1, cota initiala 1/1 1) NEIDENTIFICAT NEIDENTIFICAT	A1
Act Administrativ nr. 11540, din 28/10/2025 emis de PRIMARIA COMUNEI DRAGUTESTI (ADEVERINTA;);		
B2	,se notează posesia faptică în favoarea lui: 1) BUCUR MIHAIL	A1
B3	Intabulare, drept de PROPRIETATE, dobandit prin Construire, cota actuala 1/1, cota initiala 1/1 1) BUCUR MIHAIL	A1.1, A1.2, A1.3

C. Partea III. SARCINI .

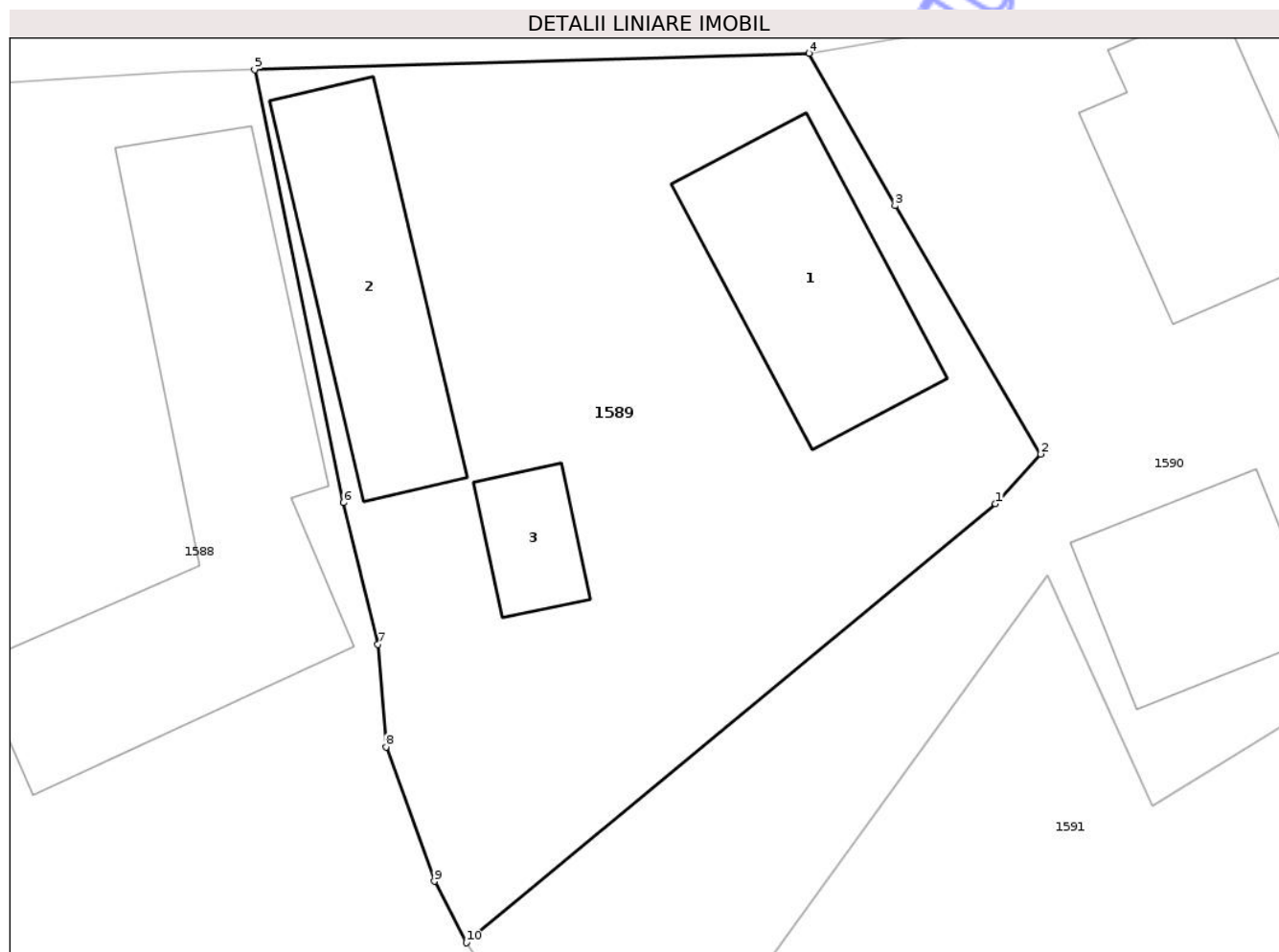
Inscrieri privind dezmembramintele dreptului de proprietate, drepturi reale de garanție și sarcini	Referințe
NU SUNT	

Anexa Nr. 1 La Partea I

Teren

Nr cadastral	Suprafața (mp)*	Observații / Referințe
	553	

* Suprafața este determinată în planul de proiecție Stereo 70.



Date referitoare la teren

Crt	Categorie folosință	Intra vilan	Suprafața (mp)	Tarla	Parcelă	Nr. topo	Observații / Referințe
1	curți constructii	DA	553	39	2650	-	

Date referitoare la construcții

Crt	Număr	Destinație construcție	Supraf. (mp)	Situație juridică	Observații / Referințe
A1.1	-C1	construcții de locuințe	Din acte: 0 Masurata: 59	Cu acte	Nr. niveluri:1; S. construita la sol:59 mp; S. construita desfasurata:59 mp;
A1.2	-C2	construcții anexa	Din acte: 0 Masurata: 56	Cu acte	Nr. niveluri:1; S. construita la sol:56 mp; S. construita desfasurata:56 mp;
A1.3	-C3	construcții anexa	Din acte: 0 Masurata: 16	Cu acte	Nr. niveluri:1; S. construita la sol:16 mp; S. construita desfasurata:16 mp;

Lungime Segmente

1) Valorile lungimilor segmentelor sunt obținute din proiecție în plan.

Punct început	X / Y	Punct sfârșit	X / Y	Lungime segment (** (m)
1	358.706,731 384.688,479	2	358.708,353 384.690,262	2.41
2	358.708,353 384.690,262	3	358.703,134 384.699,153	10.31

Punct început	X / Y	Punct sfârșit	X / Y	Lungime segment (** (m)
3	358.703,134 384.699,153	4	358.700,054 384.704,614	6.27
4	358.700,054 384.704,614	5	358.680,174 384.704,022	19.889
5	358.680,174 384.704,022	6	358.683,359 384.688,513	15.833
6	358.683,359 384.688,513	7	358.684,6 384.683,441	5.222
7	358.684,6 384.683,441	8	358.684,883 384.679,765	3.687
8	358.684,883 384.679,765	9	358.686,616 384.674,957	5.111
9	358.686,616 384.674,957	10	358.687,762 384.672,753	2.484
10	358.687,762 384.672,753	1	358.706,731 384.688,479	24.64

** Lungimile segmentelor sunt determinate în planul de proiecție Stereo 70 și sunt rotunjite la 1 milimetru.

*** Distanța dintre puncte este formată din segmente cumulate ce sunt mai mici decât valoarea 1 milimetru.

**DATE DESPRE IMOBILUL NR. 1592**

Oficiul de Cadastru și Publicitate Imobiliară GORJ
Biroul de Cadastru și Publicitate Imobiliară Targu Jiu

A. Partea I. Descrierea imobilului

TEREN Intravilan

Adresa: Loc. Dâmbova, Str Judeteana, Nr. 53, Jud. Gorj

Nr. Crt	Nr cadastral Nr. topografic	Suprafața* (mp)	Observații / Referințe
A1		2.381	Sector cadastral:68 Teren neimpregmuit;

Construcții

Crt	Nr cadastral Nr. topografic	Adresa	Observații / Referințe
A1.1	-C1	Loc. Dâmbova, Str Judeteana, Nr. 53, Jud. Gorj	Nr. niveluri:1; S. construita la sol:116 mp; S. construita desfasurata:116 mp;
A1.2	-C2	Loc. Dâmbova, Str Judeteana, Nr. 53, Jud. Gorj	Nr. niveluri:1; S. construita la sol:36 mp; S. construita desfasurata:36 mp;
A1.3	-C3	Loc. Dâmbova, Str Judeteana, Nr. 53, Jud. Gorj	Nr. niveluri:1; S. construita la sol:19 mp; S. construita desfasurata:19 mp;

B. Partea II. Proprietari și acte

Inscrieri privitoare la dreptul de proprietate și alte drepturi reale		Referințe
/		
Act Normativ nr. 7, din 13/03/1996 emis de PARLAMENTUL ROMANIEI (LEGE;);		
B1	Intabulare, drept de PROPRIETATE, dobandit prin Lege, cota actuala 1/1, cota initiala 1/1 1) NEIDENTIFICAT NEIDENTIFICAT	A1
Act Administrativ nr. 11540, din 28/10/2025 emis de PRIMARIA COMUNEI DRAGUTESTI (ADEVERINTA;);		
B2	,se noteaza posesia factica in favoarea lui: 1) ROVENȚA GHEORGHE 2) ROVENȚA RODICA	A1
B3	Intabulare, drept de PROPRIETATE, dobandit prin Construire, cota actuala 1/1, cota initiala 1/1 1) ROVENȚA GHEORGHE 2) ROVENȚA RODICA	A1.1, A1.2, A1.3

C. Partea III. SARCINI .

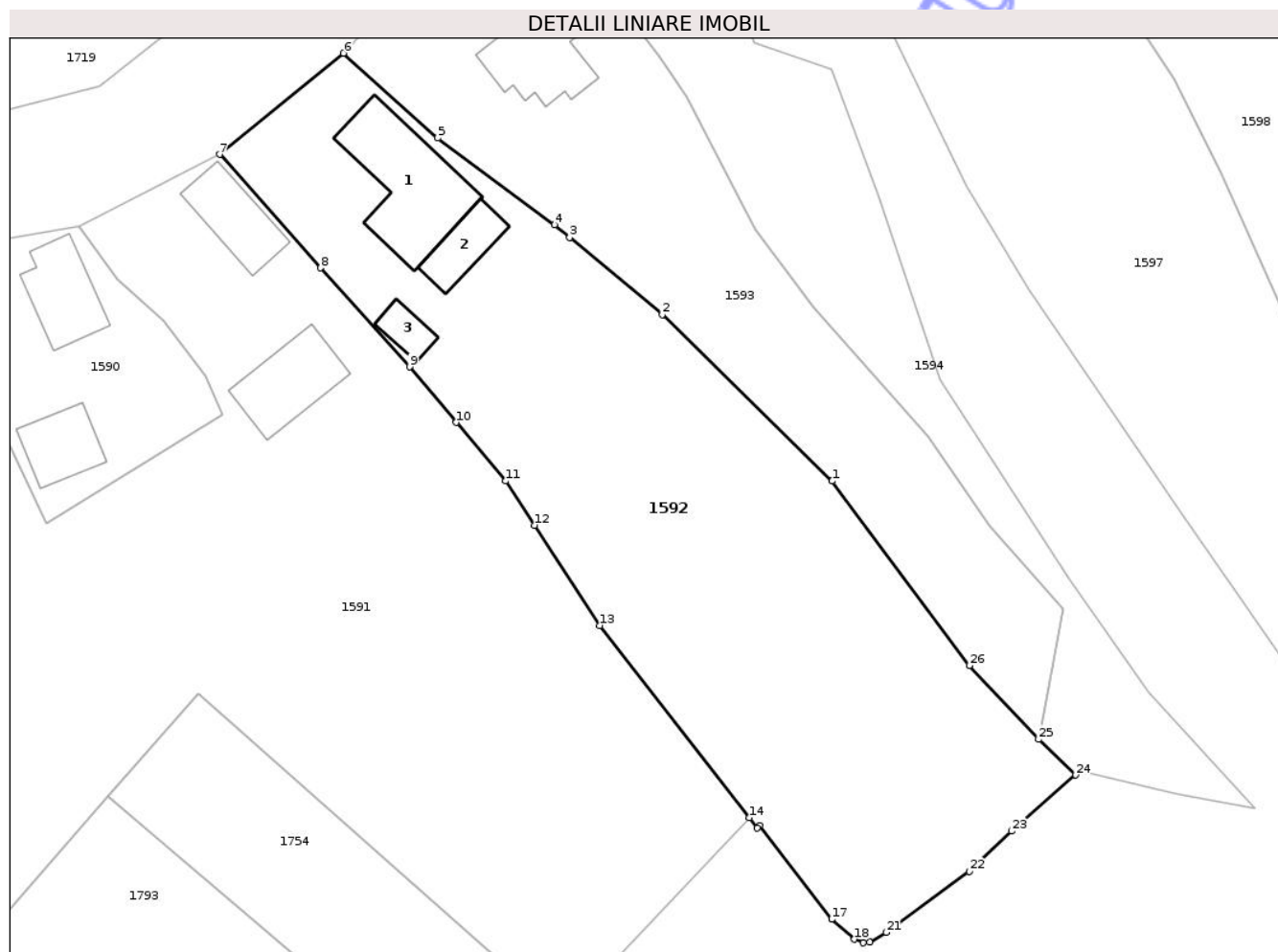
Inscrieri privind dezmembramintele dreptului de proprietate, drepturi reale de garanție și sarcini	Referințe
NU SUNT	

Anexa Nr. 1 La Partea I

Teren

Nr cadastral	Suprafața (mp)*	Observații / Referințe
	2.381	

* Suprafața este determinată în planul de proiecție Stereo 70.



Date referitoare la teren

Crt	Categorie folosință	Intra vilan	Suprafața (mp)	Tarla	Parcelă	Nr. topo	Observații / Referințe
1	curti constructii	DA	668	39	2642	-	
2	arabil	DA	1.147	39	2639,2640	-	
3	vie	DA	566	39	2641	-	

Date referitoare la construcții

Crt	Număr	Destinație construcție	Supraf. (mp)	Situație juridică	Observații / Referințe
A1.1	-C1	construcții de locuințe	Din acte: 0 Masurata: 116	Cu acte	Nr. niveluri:1; S. construita la sol:116 mp; S. construita desfasurata:116 mp;
A1.2	-C2	construcții anexa	Din acte: 0 Masurata: 36	Cu acte	Nr. niveluri:1; S. construita la sol:36 mp; S. construita desfasurata:36 mp;
A1.3	-C3	construcții anexa	Din acte: 0 Masurata: 19	Cu acte	Nr. niveluri:1; S. construita la sol:19 mp; S. construita desfasurata:19 mp;

Lungime Segmente

1) Valorile lungimilor segmentelor sunt obținute din proiecție în plan.

Punct început	X / Y	Punct sfârșit	X / Y	Lungime segment (** (m)
1	358.790,71 384.681,89	2	358.773,789 384.698,47	23.69
3	358.764,554 384.706,142	4	358.763,044 384.707,397	1.963
5	358.751,4 384.716,05	6	358.742,027 384.724,487	12.611
7	358.729,683 384.714,421	8	358.739,722 384.703,112	15.122
9	358.748,609 384.693,258	10	358.753,269 384.687,73	7.23
11	358.758,193 384.681,89	12	358.761,057 384.677,482	5.257
13	358.767,544 384.667,498	14	358.782,459 384.648,359	24.264
15	358.783,241 384.647,334	16	358.783,498 384.647,599	0.369
17	358.790,661 384.638,251	18	358.792,938 384.636,262	3.023
19	358.793,785 384.635,917	20	358.794,444 384.635,98	0.662
21	358.796,107 384.636,952	22	358.804,364 384.643,041	10.259
23	358.808,596 384.647,034	24	358.814,973 384.652,617	8.476
25	358.811,294 384.656,169	26	358.804,413 384.663,526	10.073

Punct început	X / Y	Punct sfârșit	X / Y	Lungime segment (** (m)
2	358.773,789 384.698,47	3	358.764,554 384.706,142	12.006
4	358.763,044 384.707,397	5	358.751,4 384.716,05	14.507
6	358.742,027 384.724,487	7	358.729,683 384.714,421	15.928
8	358.739,722 384.703,112	9	358.748,609 384.693,258	13.27
10	358.753,269 384.687,73	11	358.758,193 384.681,89	7.639
12	358.761,057 384.677,482	13	358.767,544 384.667,498	11.906
14	358.782,459 384.648,359	15	358.783,241 384.647,334	1.289
16	358.783,498 384.647,599	17	358.790,661 384.638,251	11.777
18	358.792,938 384.636,262	19	358.793,785 384.635,917	0.915
20	358.794,444 384.635,98	21	358.796,107 384.636,952	1.926
22	358.804,364 384.643,041	23	358.808,596 384.647,034	5.818
24	358.814,973 384.652,617	25	358.811,294 384.656,169	5.114
26	358.804,413 384.663,526	1	358.790,71 384.681,89	22.913

** Lungimile segmentelor sunt determinate în planul de proiecție Stereo 70 și sunt rotunjite la 1 milimetru.

*** Distanța dintre puncte este formată din segmente cumulate ce sunt mai mici decât valoarea 1 milimetru.

**DATE DESPRE IMOBILUL NR. 1594**

Oficiul de Cadastru și Publicitate Imobiliară GORJ
Biroul de Cadastru și Publicitate Imobiliară Targu Jiu

A. Partea I. Descrierea imobilului

TEREN Intravilan

Adresa: Loc. Dâmbova, Str Judeteana, Nr. 49, Jud. Gorj

Nr. Crt	Nr cadastral Nr. topografic	Suprafața* (mp)	Observații / Referințe
A1		1.064	Sector cadastral:68 Teren neimpregmuit;

Construcții

Crt	Nr cadastral Nr. topografic	Adresa	Observații / Referințe
A1.1	-C1	Loc. Dâmbova, Str Judeteana, Nr. 49, Jud. Gorj	Nr. niveluri:2; S. construita la sol:81 mp; S. construita desfasurata:162 mp;
A1.2	-C2	Loc. Dâmbova, Str Judeteana, Nr. 49, Jud. Gorj	Nr. niveluri:1; S. construita la sol:30 mp; S. construita desfasurata:30 mp;

B. Partea II. Proprietari și acte

Inscrieri privitoare la dreptul de proprietate și alte drepturi reale		Referințe
/		
Act Normativ nr. 7, din 13/03/1996 emis de PARLAMENTUL ROMANIEI (LEGE;);		
B1	Intabulare, drept de PROPRIETATE, dobandit prin Lege, cota actuala 1/1, cota initiala 1/1 1) NEIDENTIFICAT NEIDENTIFICAT	A1
Act Administrativ nr. 11540, din 28/10/2025 emis de PRIMARIA COMUNEI DRAGUTESTI (ADEVÉRINTA;);		
B2	, se notează posesia faptică în favoarea lui: 1) DINCU GEORGIANA-ELENA 2) DINCU ION	A1
B3	Intabulare, drept de PROPRIETATE, dobandit prin Construire, cota actuala 1/1, cota initiala 1/1 1) DINCU GEORGIANA-ELENA 2) DINCU ION	A1.1, A1.2

C. Partea III. SARCINI .

Inscrieri privind dezmembramintele dreptului de proprietate, drepturi reale de garanție și sarcini	Referințe
NU SUNT	

Anexa Nr. 1 La Partea I

Teren

Nr cadastral	Suprafața (mp)*	Observații / Referințe
	1.064	

* Suprafața este determinată în planul de proiecție Stereo 70.

DETALII LINIARE IMOBIL



Date referitoare la teren

Crt	Categorie folosință	Intravilan	Suprafața (mp)	Tarla	Parcelă	Nr. topo	Observații / Referințe
1	curți constructii	DA	440	39	2636	-	
2	faneata	DA	624	39	2634,2635	-	

Date referitoare la construcții

Crt	Număr	Destinație construcție	Supraf. (mp)	Situație juridică	Observații / Referințe
A1.1	-C1	construcții de locuințe	Din acte: 0 Masurata: 81	Cu acte	Nr. niveluri:2; S. construita la sol:81 mp; S. construita desfasurata:162 mp;
A1.2	-C2	construcții anexa	Din acte: 0 Masurata: 30	Cu acte	Nr. niveluri:1; S. construita la sol:30 mp; S. construita desfasurata:30 mp;

Lungime Segmente

1) Valorile lungimilor segmentelor sunt obținute din proiecție în plan.

Punct început	X / Y	Punct sfârșit	X / Y	Lungime segment (** (m)
1	358.795,36 384.710,22	2	358.790,646 384.722,87	13.5
3	358.783,01 384.725,543	4	358.779,243 384.734,968	10.15

Punct început	X / Y	Punct sfârșit	X / Y	Lungime segment (** (m)
2	358.790,646 384.722,87	3	358.783,01 384.725,543	8.09
4	358.779,243 384.734,968	5	358.777,595 384.739,812	5.117

Punct început	X / Y	Punct sfârșit	X / Y	Lungime segment (** (m)
5	358.777,595 384.739,812	6	358.777,373 384.741,926	2.126
7	358.773,938 384.748,642	8	358.772,727 384.750,505	2.222
9	358.768,853 384.754,485	10	358.767,948 384.753,355	1.448
11	358.763,61 384.748,068	12	358.759,253 384.743,318	6.446
13	358.759,022 384.742,794	14	358.770,622 384.727,925	18.859
15	358.773,5 384.724,225	16	358.776,206 384.720,132	4.907
17	358.778,142 384.716,421	18	358.783,088 384.706,945	10.689
19	358.788,913 384.699,225	20	358.800,323 384.686,328	17.22
21	358.806,369 384.677,439	22	358.813,754 384.669,201	11.064
23	358.811,294 384.656,169	24	358.814,973 384.652,617	5.114
25	358.815,423 384.653,011	26	358.824,998 384.650,766	9.835
27	358.832,899 384.649,246	28	358.822,28 384.660,9	15.766
29	358.814,371 384.672,187	30	358.801,511 384.691,973	23.598

Punct început	X / Y	Punct sfârșit	X / Y	Lungime segment (** (m)
6	358.777,373 384.741,926	7	358.773,938 384.748,642	7.543
8	358.772,727 384.750,505	9	358.768,853 384.754,485	5.554
10	358.767,948 384.753,355	11	358.763,61 384.748,068	6.839
12	358.759,253 384.743,318	13	358.759,022 384.742,794	0.573
14	358.770,622 384.727,925	15	358.773,5 384.724,225	4.688
16	358.776,206 384.720,132	17	358.778,142 384.716,421	4.186
18	358.783,088 384.706,945	19	358.788,913 384.699,225	9.671
20	358.800,323 384.686,328	21	358.806,369 384.677,439	10.75
22	358.813,754 384.669,201	23	358.811,294 384.656,169	13.262
24	358.814,973 384.652,617	25	358.815,423 384.653,011	0.598
26	358.824,998 384.650,766	27	358.832,899 384.649,246	8.046
28	358.822,28 384.660,9	29	358.814,371 384.672,187	13.782
30	358.801,511 384.691,973	1	358.795,36 384.710,22	19.256

** Lungimile segmentelor sunt determinate în planul de proiecție Stereo 70 și sunt rotunjite la 1 milimetru.

*** Distanța dintre puncte este formată din segmente cumulate ce sunt mai mici decât valoarea 1 milimetru.

**DATE DESPRE IMOBILUL NR. 1522**

Oficiul de Cadastru și Publicitate Imobiliară GORJ
Biroul de Cadastru și Publicitate Imobiliară Targu Jiu

A. Partea I. Descrierea imobilului

TEREN Intravilan

Adresa: Loc. Dâmbova, Str Judeteana, Nr. 69, Jud. Gorj

Nr. Crt	Nr cadastral Nr. topografic	Suprafața* (mp)	Observații / Referințe
A1		Din acte: 1.275 Masurata: 1.375	Sector cadastral:68 Teren imprejmuit;

Construcții

Crt	Nr cadastral Nr. topografic	Adresa	Observații / Referințe
A1.1	-C1	Loc. Dâmbova, Str Judeteana, Nr. 69, Jud. Gorj	Nr. niveluri:1; S. construita la sol:83 mp; S. construita desfasurata:83 mp;
A1.2	-C2	Loc. Dâmbova, Str Judeteana, Nr. 69, Jud. Gorj	Nr. niveluri:1; S. construita la sol:62 mp; S. construita desfasurata:62 mp;
A1.3	-C3	Loc. Dâmbova, Str Judeteana, Nr. 69, Jud. Gorj	Nr. niveluri:1; S. construita la sol:19 mp; S. construita desfasurata:19 mp;

B. Partea II. Proprietari și acte

Inscrieri privitoare la dreptul de proprietate și alte drepturi reale	Referințe
/	
Act Notarial nr. 1695, din 20/05/2019 emis de NP BADEA SILVIA (ACT DE PARTAJ VOLUNTAR;);	
B1 Intabulare, drept de PROPRIETATE, cu titlul de partaj voluntar, dobandit prin Conventie, cota actuala 1/1, cota initiala 1/1 1) CIMPOERU GABRIEL, , bun propriu;	A1, A1.1, A1.2
Act Administrativ nr. 11540, din 28/10/2025 emis de PRIMARIA COMUNEI DRAGUTESTI (ADEVERINTA;);	
B2 Intabulare, drept de PROPRIETATE, dobandit prin Construire, cota actuala 1/1, cota initiala 1/1 1) CIMPOERU GABRIEL	A1.3
B3 ,se noteaza posesia factica asupra suprafetei de 100 mp in favoarea lui: 1) CIMPOERU GABRIEL	A1

C. Partea III. SARCINI .

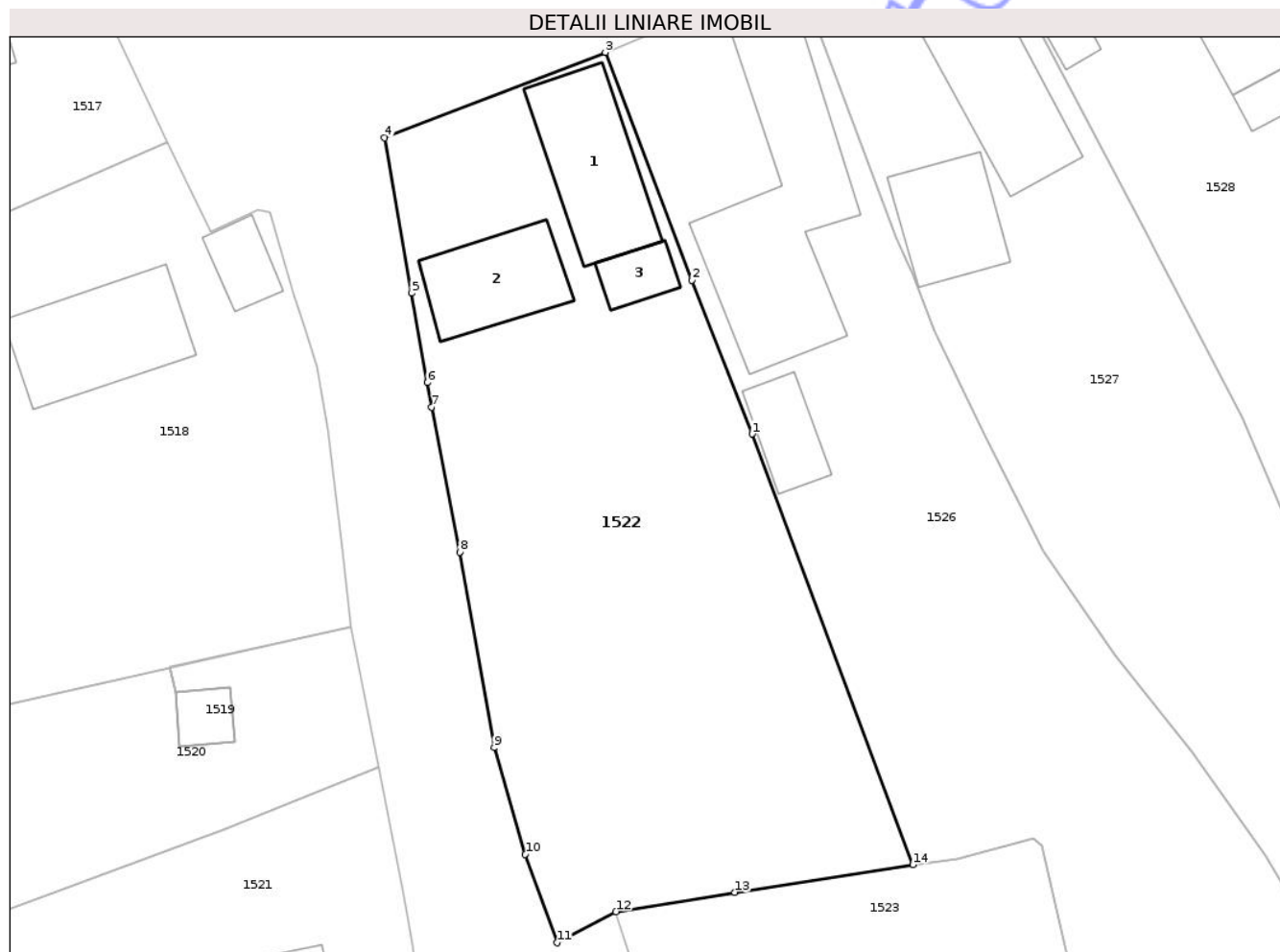
Inscrieri privind dezmembramintele dreptului de proprietate, drepturi reale de garanție și sarcini	Referințe
NU SUNT	

Anexa Nr. 1 La Partea I

Teren

Nr cadastral	Suprafața (mp)*	Observații / Referințe
	Din acte: 1.275 Masurata: 1.375	

* Suprafața este determinată în planul de proiecție Stereo 70.



Date referitoare la teren

Crt	Categorie folosință	Intra vilan	Suprafața (mp)	Tarla	Parcelă	Nr. topo	Observații / Referințe
1	curți constructii	DA	471	43	2878,2879	-	
2	arabil	DA	522	43	2877	-	
3	vie	DA	382	43	2877/1	-	

Date referitoare la construcții

Crt	Număr	Destinație construcție	Supraf. (mp)	Situație juridică	Observații / Referințe
A1.1	-C1	construcții de locuințe	Din acte: 0 Masurata: 83	Cu acte	Nr. niveluri:1; S. construita la sol:83 mp; S. construita desfasurata:83 mp;
A1.2	-C2	construcții anexa	Din acte: 0 Masurata: 62	Cu acte	Nr. niveluri:1; S. construita la sol:62 mp; S. construita desfasurata:62 mp;
A1.3	-C3	construcții anexa	Din acte: 0 Masurata: 19	Cu acte	Nr. niveluri:1; S. construita la sol:19 mp; S. construita desfasurata:19 mp;

Lungime Segmente

1) Valorile lungimilor segmentelor sunt obținute din proiecție în plan.

Punct început	X / Y	Punct sfârșit	X / Y	Lungime segment (** (m)
---------------	-------	---------------	-------	-------------------------

Punct început	X / Y	Punct sfârșit	X / Y	Lungime segment (** (m)
1	358.006,877 384.353,916	2	358.002,494 384.365,106	12.018
2	358.002,494 384.365,106	3	357.996,183 384.381,718	17.77
3	357.996,183 384.381,718	4	357.980,1 384.375,492	17.246
4	357.980,1 384.375,492	5	357.982,067 384.364,186	11.476
5	357.982,067 384.364,186	6	357.983,22 384.357,663	6.624
6	357.983,22 384.357,663	7	357.983,536 384.355,881	1.81
7	357.983,536 384.355,881	8	357.985,571 384.345,306	10.769
8	357.985,571 384.345,306	9	357.988,08 384.331,07	14.455
9	357.988,08 384.331,07	10	357.990,352 384.323,289	8.106
10	357.990,352 384.323,289	11	357.992,691 384.316,845	6.855
11	357.992,691 384.316,845	12	357.996,947 384.319,109	4.821
12	357.996,947 384.319,109	13	358.005,623 384.320,514	8.789
13	358.005,623 384.320,514	14	358.018,575 384.322,525	13.107
14	358.018,575 384.322,525	1	358.006,877 384.353,916	33.5

** Lungimile segmentelor sunt determinate în planul de proiecție Stereo 70 și sunt rotunjite la 1 milimetru.

*** Distanța dintre puncte este formată din segmente cumulate ce sunt mai mici decât valoarea 1 milimetru.

