



## DATE DESPRE IMOBILUL NR. 1509

Oficiul de Cadastru și Publicitate Imobiliară GORJ  
Biroul de Cadastru și Publicitate Imobiliară Targu Jiu

## A. Partea I. Descrierea imobilului

TEREN Necunoscut

Adresa: Loc. Dâmbova, Str Frasinului, Jud. Gorj

Nr. Crt	Nr cadastral Nr. topografic	Suprafața* (mp)	Observații / Referințe
A1		2.691	Sector cadastral:67 Teren neimpregmuit;

## Construcții

Crt	Nr cadastral Nr. topografic	Adresa	Observații / Referințe
A1.1	-C1	Loc. Dâmbova, Str Frasinului, Jud. Gorj	Nr. niveluri:1; S. construita la sol:141 mp; S. construita desfasurata:141 mp;
A1.2	-C2	Loc. Dâmbova, Str Frasinului, Jud. Gorj	Nr. niveluri:1; S. construita la sol:36 mp; S. construita desfasurata:36 mp;

## B. Partea II. Proprietari și acte

Inscrieri privitoare la dreptul de proprietate și alte drepturi reale		Referințe
/		
Act Administrativ nr. 100372, din 28/12/1993 emis de CJSDPAT GORJ (TITLU DE PROPRIETATE; );		
B1	Intabulare, drept de PROPRIETATE, dobandit prin Reconstituire, cota actuala 1/1, cota initiala 1/1 1) FRASINEANU I. ALEXANDRU, LIPSA CNP;	A1
Act Administrativ nr. 11540, din 28/10/2025 emis de PRIMARIA COMUNEI DRAGUTESTI (ADEVERINTA; );		
B2	Intabulare, drept de PROPRIETATE, dobandit prin Construire, cota actuala 1/1, cota initiala 1/1 1) FRASINEANU I. ALEXANDRU, LIPSA CNP;	A1.1, A1.2

## C. Partea III. SARCINI .

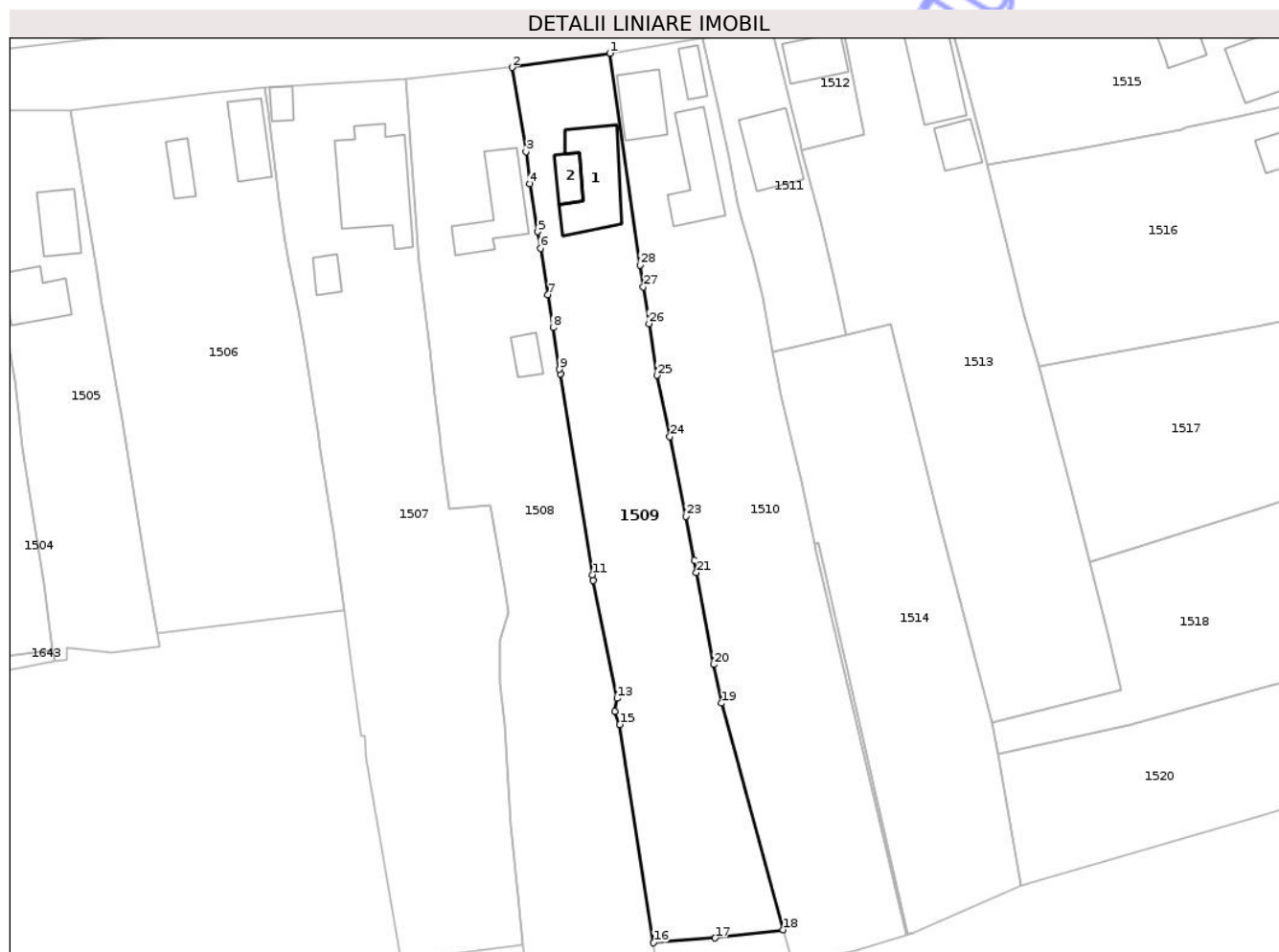
Inscrieri privind dezmembramintele dreptului de proprietate, drepturi reale de garanție și sarcini	Referințe
NU SUNT	

## Anexa Nr. 1 La Partea I

## Teren

Nr cadastral	Suprafața (mp)*	Observații / Referințe
	2.691	

\* Suprafața este determinată în planul de proiecție Stereo 70.



## Date referitoare la teren

Crt	Categorie folosință	Intravilan	Suprafața (mp)	Tarla	Parcelă	Nr. topo	Observații / Referințe
1	curți constructii	DA	660	45	2999	-	
2	arabil	DA	806	45	3000,3001	-	
3	arabil	NU	1.225	23	838/9	-	

## Date referitoare la construcții

Crt	Număr	Destinație construcție	Supraf. (mp)	Situație juridică	Observații / Referințe
A1.1	-C1	construcții de locuințe	Din acte: 0 Masurata: 141	Cu acte	Nr. niveluri:1; S. construita la sol:141 mp; S. construita desfasurata:141 mp;
A1.2	-C2	construcții anexa	Din acte: 0 Masurata: 36	Cu acte	Nr. niveluri:1; S. construita la sol:36 mp; S. construita desfasurata:36 mp;

## Lungime Segmente

1) Valorile lungimilor segmentelor sunt obținute din proiecție în plan.

Punct început	X / Y	Punct sfârșit	X / Y	Lungime segment (** (m))	Punct început	X / Y	Punct sfârșit	X / Y	Lungime segment (** (m))
1	357.812,684 384.436,41	2	357.795,96 384.433,977	16.9	2	357.795,96 384.433,977	3	357.798,333 384.419,602	14.57

Punct început	X / Y	Punct sfârșit	X / Y	Lungime segment (** (m)
3	357.798,333 384.419,602	4	357.799,001 384.414,102	5.54
5	357.800,386 384.405,903	6	357.800,835 384.403,054	2.884
7	357.802,081 384.395,139	8	357.802,97 384.389,501	5.708
9	357.804,089 384.382,394	10	357.804,209 384.381,64	0.763
11	357.809,69 384.347,253	12	357.809,849 384.346,257	1.009
13	357.813,928 384.326,146	14	357.813,572 384.323,952	2.223
15	357.814,416 384.321,662	16	357.820,15 384.284,369	37.731
17	357.830,679 384.285,188	18	357.842,363 384.286,606	11.77
19	357.831,793 384.325,31	20	357.830,457 384.331,927	6.751
21	357.827,497 384.347,639	22	357.827,108 384.349,703	2.1
23	357.825,689 384.357,236	24	357.822,97 384.370,915	13.947
25	357.820,752 384.381,353	26	357.819,386 384.390,206	8.958
27	357.818,405 384.396,473	28	357.817,824 384.400,188	3.76

Punct început	X / Y	Punct sfârșit	X / Y	Lungime segment (** (m)
4	357.799,001 384.414,102	5	357.800,386 384.405,903	8.315
6	357.800,835 384.403,054	7	357.802,081 384.395,139	8.012
8	357.802,97 384.389,501	9	357.804,089 384.382,394	7.195
10	357.804,209 384.381,64	11	357.809,69 384.347,253	34.821
12	357.809,849 384.346,257	13	357.813,928 384.326,146	20.52
14	357.813,572 384.323,952	15	357.814,416 384.321,662	2.441
16	357.820,15 384.284,369	17	357.830,679 384.285,188	10.561
18	357.842,363 384.286,606	19	357.831,793 384.325,31	40.121
20	357.830,457 384.331,927	21	357.827,497 384.347,639	15.988
22	357.827,108 384.349,703	23	357.825,689 384.357,236	7.665
24	357.822,97 384.370,915	25	357.820,752 384.381,353	10.671
26	357.819,386 384.390,206	27	357.818,405 384.396,473	6.343
28	357.817,824 384.400,188	1	357.812,684 384.436,41	36.585

\*\* Lungimile segmentelor sunt determinate în planul de proiecție Stereo 70 și sunt rotunjite la 1 milimetru.

\*\*\* Distanța dintre puncte este formată din segmente cumulate ce sunt mai mici decât valoarea 1 milimetru.



**DATE DESPRE IMOBILUL NR. 1573**

Oficiul de Cadastru și Publicitate Imobiliară GORJ  
Biroul de Cadastru și Publicitate Imobiliară Targu Jiu

**A. Partea I. Descrierea imobilului**

TEREN Extravilan

Adresa: Jud. Gorj

Nr. Crt	Nr cadastral Nr. topografic	Suprafața* (mp)	Observații / Referințe
A1		49	Sector cadastral:67 Teren imprejmuit;

**B. Partea II. Proprietari și acte**

Inscrieri privitoare la dreptul de proprietate și alte drepturi reale	Referințe
/	
Act Administrativ nr. 11540, din 28/10/2025 emis de PRIMARIA COMUNEI DRAGUTESTI (ADEVERINTA; );	
B1	Inscrierea posesiei, drept de PROPRIETATE, dobandit prin Lege, cota actuala 1/1, cota initiala 1/1 1) NEIDENTIFICAT NEIDENTIFICAT
	A1
Act Normativ nr. 7, din 13/03/1996 emis de PARLAMENTUL ROMANIEI (LEGE; );	
B2	Se notează mențiunea de proprietar neidentificat.
	A1

**C. Partea III. SARCINI .**

Inscrieri privind dezmembramintele dreptului de proprietate, drepturi reale de garanție și sarcini	Referințe
NU SUNT	

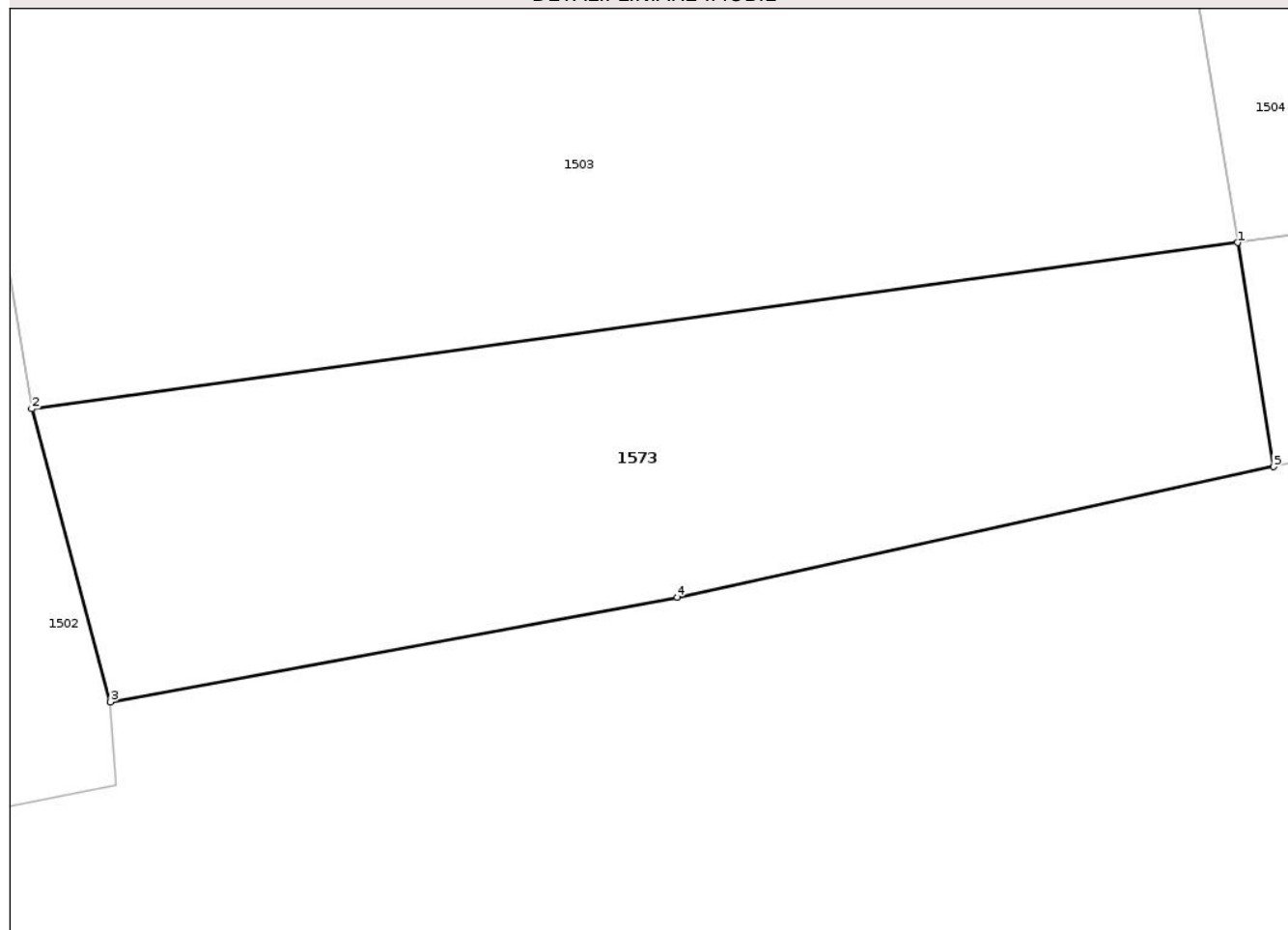
## Anexa Nr. 1 La Partea I

## Teren

Nr cadastral	Suprafața (mp)*	Observații / Referințe
	49	

\* Suprafața este determinată în planul de proiecție Stereo 70.

## DETALII LINIARE IMOBIL



## Date referitoare la teren

Crt	Categorie folosință	Intra vilan	Suprafața (mp)	Tarla	Parcelă	Nr. topo	Observații / Referințe
1	arabil	NU	49	45	3015/3	-	

## Lungime Segmente

1) Valorile lungimilor segmentelor sunt obținute din proiecție în plan.

Punct început	X / Y	Punct sfârșit	X / Y	Lungime segment (** (m)
1	357.701,52 384.332,255	2	357.686,682 384.330,211	14.978
2	357.686,682 384.330,211	3	357.687,65 384.326,609	3.73
3	357.687,65 384.326,609	4	357.694,623 384.327,896	7.091
4	357.694,623 384.327,896	5	357.701,965 384.329,501	7.515
5	357.701,965 384.329,501	1	357.701,52 384.332,255	2.79

\*\* Lungimile segmentelor sunt determinate în planul de proiecție Stereo 70 și sunt rotunjite la 1 milimetru.

\*\*\* Distanța dintre puncte este formată din segmente cumulate ce sunt mai mici decât valoarea 1 milimetru.

Neutilizabil în Circuitul  
Civil



**DATE DESPRE IMOBILUL NR. 1626**

Oficiul de Cadastru și Publicitate Imobiliară GORJ  
Biroul de Cadastru și Publicitate Imobiliară Targu Jiu

**A. Partea I. Descrierea imobilului**

TEREN Extravilan

Adresa: Jud. Gorj

Nr. Crt	Nr cadastral Nr. topografic	Suprafața* (mp)	Observații / Referințe
A1		220	Sector cadastral:67 Teren imprejmuit;

**B. Partea II. Proprietari și acte**

Inscrieri privitoare la dreptul de proprietate și alte drepturi reale	Referințe
/	
Act Administrativ nr. 11540, din 28/10/2025 emis de PRIMARIA COMUNEI DRAGUTESTI (ADEVERINTA; );	
B1	Inscrierea posesiei, drept de PROPRIETATE, dobandit prin Lege, cota actuala 1/1, cota initiala 1/1 1) NEIDENTIFICAT NEIDENTIFICAT
	A1
Act Normativ nr. 7, din 13/03/1996 emis de PARLAMENTUL ROMANIEI (LEGE; );	
B2	Se notează mențiunea de proprietar neidentificat.
	A1

**C. Partea III. SARCINI .**

Inscrieri privind dezmembramintele dreptului de proprietate, drepturi reale de garanție și sarcini	Referințe
NU SUNT	

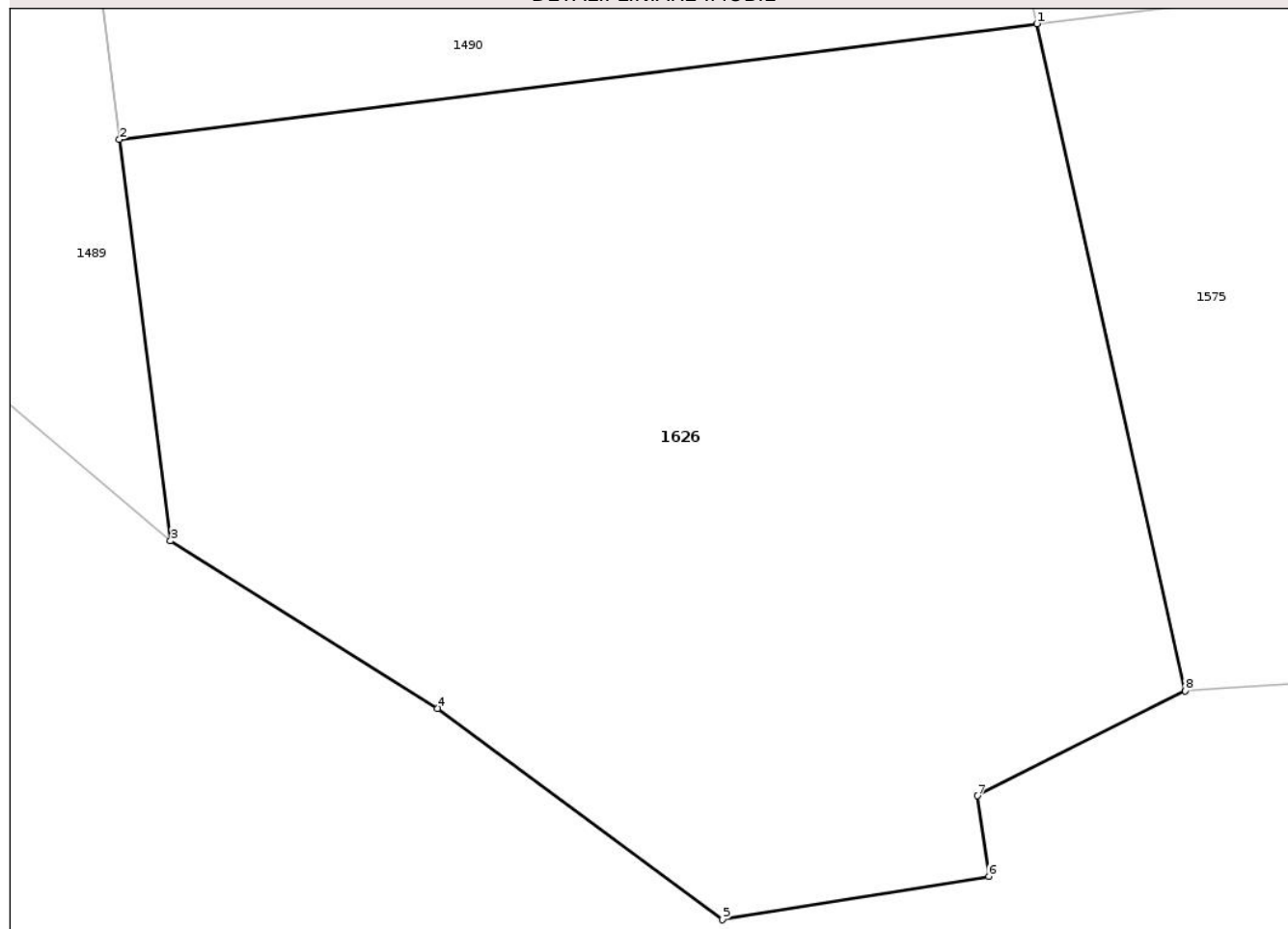
## Anexa Nr. 1 La Partea I

## Teren

Nr cadastral	Suprafața (mp)*	Observații / Referințe
	220	

\* Suprafața este determinată în planul de proiecție Stereo 70.

## DETALII LINIARE IMOBIL



## Date referitoare la teren

Crt	Categorie folosință	Intra vilan	Suprafața (mp)	Tarla	Parcelă	Nr. topo	Observații / Referințe
1	faneata	NU	220	23	838/1	-	

## Lungime Segmente

1) Valorile lungimilor segmentelor sunt obținute din proiecție în plan.

Punct început	X / Y	Punct sfârșit	X / Y	Lungime segment (** (m)
1	357.571,749 384.310,875	2	357.555,15 384.308,784	16.73
2	357.555,15 384.308,784	3	357.556,072 384.301,526	7.316
3	357.556,072 384.301,526	4	357.560,905 384.298,498	5.703
4	357.560,905 384.298,498	5	357.566,055 384.294,677	6.413
5	357.566,055 384.294,677	6	357.570,877 384.295,461	4.885

Punct început	X / Y	Punct sfârșit	X / Y	Lungime segment (** (m)
6	357.570,877 384.295,461	7	357.570,669 384.296,919	1.473
7	357.570,669 384.296,919	8	357.574,427 384.298,816	4.21
8	357.574,427 384.298,816	1	357.571,749 384.310,875	12.353

\*\* Lungimile segmentelor sunt determinate în planul de proiecție Stereo 70 și sunt rotunjite la 1 milimetru.

\*\*\* Distanța dintre puncte este formată din segmente cumulate ce sunt mai mici decât valoarea 1 milimetru.

Neutilizabil în Circuitul Civil





## DATE DESPRE IMOBILUL NR. 1505

Oficiul de Cadastru și Publicitate Imobiliară GORJ  
Biroul de Cadastru și Publicitate Imobiliară Targu Jiu

## A. Partea I. Descrierea imobilului

TEREN Necunoscut

Adresa: Loc. Dâmbova, Str Frasinului, Jud. Gorj

Nr. Crt	Nr cadastral Nr. topografic	Suprafața* (mp)	Observații / Referințe
A1		1.618	Sector cadastral:67 Teren neimprejmuit;

## Construcții

Crt	Nr cadastral Nr. topografic	Adresa	Observații / Referințe
A1.1	-C1	Loc. Dâmbova, Str Frasinului, Jud. Gorj	Nr. niveluri:1; S. construita la sol:70 mp; S. construita desfasurata:70 mp;
A1.2	-C2	Loc. Dâmbova, Str Frasinului, Jud. Gorj	Nr. niveluri:1; S. construita la sol:84 mp; S. construita desfasurata:84 mp;

## B. Partea II. Proprietari și acte

Inscrieri privitoare la dreptul de proprietate și alte drepturi reale	Referințe	
/		
Act Administrativ nr. 436644, din 19/08/1994 emis de CJSDPAT GORJ (TITLU DE PROPRIETATE; );		
B1	Intabulare, drept de PROPRIETATE, dobandit prin Constituire, cota actuala 1/1, cota initiala 1/1 1) ROVENȚA I. TITU, , bun propriu;	A1
Act Administrativ nr. 11540, din 28/10/2025 emis de PRIMARIA COMUNEI DRAGUTESTI (ADEVERINTA; );		
B2	Intabulare, drept de PROPRIETATE, dobandit prin Construire, cota actuala 1/1, cota initiala 1/1 1) ROVENȚA I. TITU	A1.1, A1.2

## C. Partea III. SARCINI .

Inscrieri privind dezmembramintele dreptului de proprietate, drepturi reale de garanție și sarcini	Referințe
NU SUNT	

## Anexa Nr. 1 La Partea I

## Teren

Nr cadastral	Suprafața (mp)*	Observații / Referințe
	1.618	

\* Suprafața este determinată în planul de proiecție Stereo 70.



## Date referitoare la teren

Crt	Categorie folosință	Intra vilan	Suprafața (mp)	Tarla	Parcelă	Nr. topo	Observații / Referințe
1	curți constructii	DA	629	45	3013	-	
2	vie	DA	761	45	3014	-	
3	livada	DA	223	45	3014/2	-	
4	livada	NU	5	45	3014/1	-	

## Date referitoare la construcții

Crt	Număr	Destinație construcție	Supraf. (mp)	Situație juridică	Observații / Referințe
A1.1	-C1	construcții de locuințe	Din acte: 0 Masurata: 70	Cu acte	Nr. niveluri:1; S. construita la sol:70 mp; S. construita desfasurata:70 mp;
A1.2	-C2	construcții anexa	Din acte: 0 Masurata: 84	Cu acte	Nr. niveluri:1; S. construita la sol:84 mp; S. construita desfasurata:84 mp;

## Lungime Segmente

1) Valorile lungimilor segmentelor sunt obținute din proiecție în plan.

Punct început	X / Y	Punct sfârșit	X / Y	Lungime segment (** (m))	Punct început	X / Y	Punct sfârșit	X / Y	Lungime segment (** (m))
---------------	-------	---------------	-------	--------------------------	---------------	-------	---------------	-------	--------------------------

Punct început	X / Y	Punct sfârșit	X / Y	Lungime segment (** (m))
1	357.720,379 384.426,587	2	357.703,577 384.426,685	16.802
3	357.707,631 384.399,015	4	357.708,734 384.392,445	6.662
5	357.709,531 384.388,544	6	357.710,962 384.380,385	8.284
7	357.711,537 384.374,955	8	357.712,171 384.368,96	6.028
9	357.715,858 384.345,716	10	357.717,406 384.334,445	11.377
11	357.717,683 384.332,431	12	357.719,855 384.332,78	2.2
13	357.719,855 384.334,782	14	357.727,442 384.334,007	7.626
15	357.735,681 384.334,971	16	357.735,296 384.337,274	2.335
17	357.733,534 384.347,803	18	357.729,218 384.373,599	26.155
19	357.726,252 384.391,329	20	357.725,9 384.393,433	2.133
21	357.724,975 384.398,986	1	357.720,379 384.426,587	27.981

Punct început	X / Y	Punct sfârșit	X / Y	Lungime segment (** (m))
2	357.703,577 384.426,685	3	357.707,631 384.399,015	27.965
4	357.708,734 384.392,445	5	357.709,531 384.388,544	3.982
6	357.710,962 384.380,385	7	357.711,537 384.374,955	5.46
8	357.712,171 384.368,96	9	357.715,858 384.345,716	23.535
10	357.717,406 384.334,445	11	357.717,683 384.332,431	2.033
12	357.719,855 384.332,78	13	357.719,855 384.334,782	2.002
14	357.727,442 384.334,007	15	357.735,681 384.334,971	8.295
16	357.735,296 384.337,274	17	357.733,534 384.347,803	10.675
18	357.729,218 384.373,599	19	357.726,252 384.391,329	17.976
20	357.725,9 384.393,433	21	357.724,975 384.398,986	5.63

\*\* Lungimile segmentelor sunt determinate în planul de proiecție Stereo 70 și sunt rotunjite la 1 milimetru.

\*\*\* Distanța dintre puncte este formată din segmente cumulate ce sunt mai mici decât valoarea 1 milimetru.





## DATE DESPRE IMOBILUL NR. 1510

Oficiul de Cadastru și Publicitate Imobiliară GORJ  
Biroul de Cadastru și Publicitate Imobiliară Targu Jiu

## A. Partea I. Descrierea imobilului

TEREN Necunoscut

Nr. CF vechi:562  
Nr. cadastral vechi:728

Adresa: Loc. Dâmbova, Str Frasinului, Jud. Gorj

Nr. Crt	Nr cadastral Nr. topografic	Suprafața* (mp)	Observații / Referințe
A1	36436	Din acte: 3.015 Masurata: 3.156	Sector cadastral:67 Teren imprejmuit;

## Construcții

Crt	Nr cadastral Nr. topografic	Adresa	Observații / Referințe
A1.1	36436-C1	Loc. Dâmbova, Str Frasinului, Jud. Gorj	Nr. niveluri:1; S. construita la sol:117 mp; S. construita desfasurata:117 mp;
A1.2	36436-C2	Loc. Dâmbova, Str Frasinului, Jud. Gorj	Nr. niveluri:2; S. construita la sol:82 mp; S. construita desfasurata:178 mp; Locuinta P+M, realizata in procent de 80%
A1.3	36436-C3	Loc. Dâmbova, Str Frasinului, Jud. Gorj	Nr. niveluri:1; S. construita la sol:30 mp; S. construita desfasurata:30 mp; Locuinta P+M, realizata in procent de 90%

## B. Partea II. Proprietari și acte

Inscrieri privitoare la dreptul de proprietate și alte drepturi reale	Referințe	
<b>19904 / 23/07/2007</b>		
Act Notarial nr. 2234, din 12/07/2004 emis de NP Răceanu Ion (; act administrativ nr 11 din 27.02.2015, emis de CONSILIUL LOCAL DRAGUTESTI;act administrativ nr 2949 din 27.03.2018, emis de Primaria Dragutesti;act administrativ nr 20 din 02.06.2010, emis de Primaria Dragutesti;act administrativ nr 2929 din 27.03.2018, emis de Primaria Dragutesti;act administrativ nr 3183 din 03.04.2018, emis de Primaria Dragutesti;act administrativ nr 5097 din 23.05.1998, emis de CONSILIUL LOCAL AL COMUNEI FARCASESTI;act administrativ nr 2929 din 27.03.2018, emis de PRIMARIA COMUNEI DRAGUTESTI;act administrativ nr 31 din 30.08.2007, emis de Primaria Dragutesti;act administrativ nr 2949 din 27.03.2018, emis de PRIMARIA COMUNEI DRAGUTESTI);		
B1	Intabulare, drept de PROPRIETATEcu titlul de drept întreținere, dobandit prin Conventie, cota actuala 1/1, cota initiala 1/1 1) <b>BECHERU LIVIU</b> , căsătorit cu,LIPSA CNP; 2) <b>BECHERU DORINA</b> , bun comun,LIPSA CNP; <i>OBSERVATII: (provenita din conversia CF 562)</i>	A1
B2	Intabulare, drept de PROPRIETATEcu titlul de drept întreținere, dobandit prin Conventie, cota actuala 1/1, cota initiala 1/1 1) <b>BECHERU LIVIU</b> , căsătorit cu,LIPSA CNP; 2) <b>BECHERU DORINA</b> , bun comun,LIPSA CNP;	A1.1
<b>19456 / 04/04/2018</b>		
Act Administrativ nr. 4195, din 10/05/2018 emis de PRIMARIA COMUNEI DRAGUTESTI (; act administrativ nr 11 din 27.02.2015, emis de CONSILIUL LOCAL DRAGUTESTI;act administrativ nr 2949 din 27.03.2018, emis de Primaria Dragutesti;act administrativ nr 20 din 02.06.2010, emis de Primaria Dragutesti;act administrativ nr 2929 din 27.03.2018, emis de Primaria Dragutesti;act administrativ nr 3183 din 03.04.2018, emis de Primaria Dragutesti;act administrativ nr 5097 din 23.05.1998, emis de CONSILIUL LOCAL AL COMUNEI FARCASESTI;act administrativ nr 2929 din 27.03.2018, emis de PRIMARIA COMUNEI DRAGUTESTI;act administrativ nr 31 din 30.08.2007, emis de Primaria Dragutesti;act administrativ nr 2949 din 27.03.2018, emis de PRIMARIA COMUNEI DRAGUTESTI);		
B4	Intabulare, drept de PROPRIETATE, dobandit prin Construire, cota actuala 1/1, cota initiala 1/1 1) <b>BECHERU LIVIU</b> 2) <b>BECHERU DORINA</b> , bun comun;	A1.2, A1.3

## C. Partea III. SARCINI .

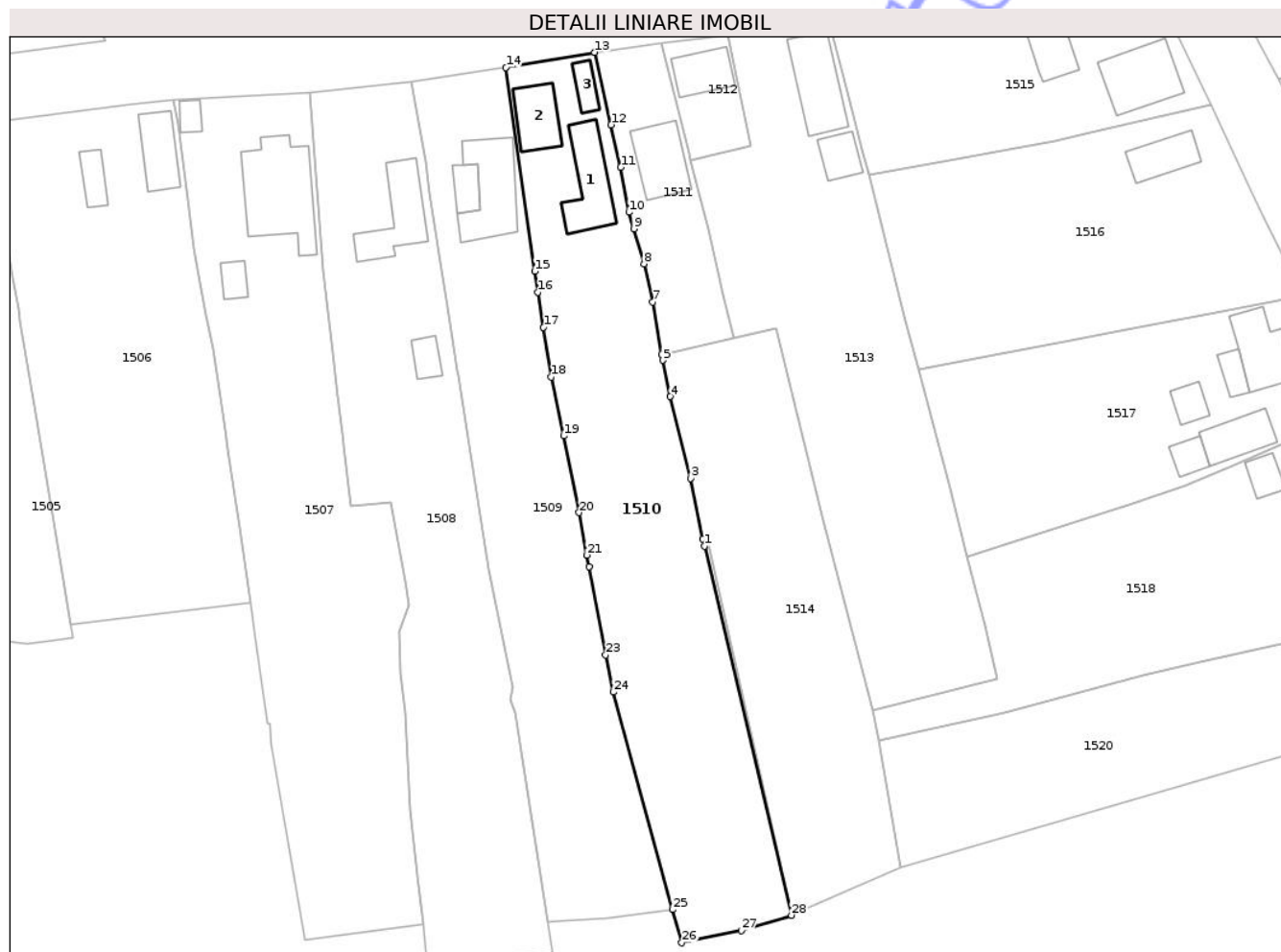
Inscrieri privind dezmembramintele dreptului de proprietate, drepturi reale de garanție și sarcini	Referințe
NU SUNT	

## Anexa Nr. 1 La Partea I

## Teren

Nr cadastral	Suprafața (mp)*	Observații / Referințe
36436	Din acte: 3.015 Masurata: 3.156	

\* Suprafața este determinată în planul de proiecție Stereo 70.



## Date referitoare la teren

Crt	Categorie folosință	Intra vilan	Suprafața (mp)	Tarla	Parcelă	Nr. topo	Observații / Referințe
1	curți constructii	DA	1.193	45	2997,2998	-	
2	arabil	DA	487	45	2996	-	
3	arabil	NU	1.476	23	838/10	-	

## Date referitoare la construcții

Crt	Număr	Destinație construcție	Supraf. (mp)	Situație juridică	Observații / Referințe
A1.1	36436-C1	construcții de locuințe	Din acte: 0 Masurata: 117	Cu acte	Nr. niveluri:1; S. construita la sol:117 mp; S. construita desfasurata:117 mp;
A1.2	36436-C2	construcții de locuințe	Din acte: 0 Masurata: 82	Cu acte	Nr. niveluri:2; S. construita la sol:82 mp; S. construita desfasurata:178 mp; Locuinta P+M, realizata in procent de 80%
A1.3	36436-C3	construcții anexa	Din acte: 0 Masurata: 30	Cu acte	Nr. niveluri:1; S. construita la sol:30 mp; S. construita desfasurata:30 mp; Locuinta P+M, realizata in procent de 90%

## Lungime Segmente

1) Valorile lungimilor segmentelor sunt obținute din proiecție în plan.

Punct început	X / Y	Punct sfârșit	X / Y	Lungime segment (** (m)
1	357.847,987 384.351,273	2	357.847,714 384.352,601	1.356
3	357.845,514 384.363,321	4	357.841,92 384.377,875	14.991
5	357.840,636 384.384,35	6	357.840,422 384.385,376	1.048
7	357.838,797 384.394,701	8	357.837,299 384.401,495	6.957
9	357.835,452 384.407,734	10	357.834,582 384.410,676	3.068
11	357.833,101 384.418,67	12	357.831,402 384.426,242	7.76
13	357.828,471 384.439,124	14	357.812,684 384.436,41	16.019
15	357.817,824 384.400,188	16	357.818,405 384.396,473	3.76
17	357.819,386 384.390,206	18	357.820,752 384.381,353	8.958
19	357.822,97 384.370,915	20	357.825,689 384.357,236	13.947
21	357.827,108 384.349,703	22	357.827,497 384.347,639	2.1
23	357.830,457 384.331,927	24	357.831,793 384.325,31	6.751
25	357.842,363 384.286,606	26	357.843,972 384.280,715	6.107
27	357.854,587 384.282,93	28	357.863,501 384.285,625	9.312

Punct început	X / Y	Punct sfârșit	X / Y	Lungime segment (** (m)
2	357.847,714 384.352,601	3	357.845,514 384.363,321	10.943
4	357.841,92 384.377,875	5	357.840,636 384.384,35	6.601
6	357.840,422 384.385,376	7	357.838,797 384.394,701	9.466
8	357.837,299 384.401,495	9	357.835,452 384.407,734	6.507
10	357.834,582 384.410,676	11	357.833,101 384.418,67	8.13
12	357.831,402 384.426,242	13	357.828,471 384.439,124	13.211
14	357.812,684 384.436,41	15	357.817,824 384.400,188	36.585
16	357.818,405 384.396,473	17	357.819,386 384.390,206	6.343
18	357.820,752 384.381,353	19	357.822,97 384.370,915	10.671
20	357.825,689 384.357,236	21	357.827,108 384.349,703	7.665
22	357.827,497 384.347,639	23	357.830,457 384.331,927	15.988
24	357.831,793 384.325,31	25	357.842,363 384.286,606	40.121
26	357.843,972 384.280,715	27	357.854,587 384.282,93	10.844
28	357.863,501 384.285,625	1	357.847,987 384.351,273	67.456

\*\* Lungimile segmentelor sunt determinate în planul de proiecție Stereo 70 și sunt rotunjite la 1 milimetru.

\*\*\* Distanța dintre puncte este formată din segmente cumulate ce sunt mai mici decât valoarea 1 milimetru.



**DATE DESPRE IMOBILUL NR. 1511**

Oficiul de Cadastru și Publicitate Imobiliară GORJ  
Biroul de Cadastru și Publicitate Imobiliară Targu Jiu

**A. Partea I. Descrierea imobilului**

TEREN Intravilan

Adresa: Loc. Dâmbova, Str Frasinului, Jud. Gorj

Nr. Crt	Nr cadastral Nr. topografic	Suprafața* (mp)	Observații / Referințe
A1	35925	Din acte: 700 Masurata: 681	Sector cadastral:67 Teren imprejmuit;

**Construcții**

Crt	Nr cadastral Nr. topografic	Adresa	Observații / Referințe
A1.1	35925-C1	Loc. Dâmbova, Str Frasinului, Jud. Gorj	Nr. niveluri:1; S. construita la sol:104 mp; S. construita desfasurata:104 mp; Locuință în curs de execuție

**B. Partea II. Proprietari și acte**

Inscrieri privitoare la dreptul de proprietate și alte drepturi reale		Referințe
<b>63481 / 29/11/2012</b>		
Act Notarial nr. 2015, din 29/11/2012 emis de BNP MANTA CLAUDIU;		
B1	Intabulare, drept de PROPRIETATEcu titlu de drept donație, dobandit prin Conventie, cota actuala 1/1, cota initiala 1/1 1) OPROIU VIOLETA, bun propriu;	A1
/		
Act Administrativ nr. 11540, din 28/10/2025 emis de PRIMARIA COMUNEI DRAGUTESTI (ADEVERINTA; );		
B2	Intabulare, drept de PROPRIETATE, dobandit prin Construire, cota actuala 1/1, cota initiala 1/1 1) OPROIU VIOLETA	A1.1

**C. Partea III. SARCINI .**

Inscrieri privind dezmembramintele dreptului de proprietate, drepturi reale de garanție și sarcini	Referințe
NU SUNT	

## Anexa Nr. 1 La Partea I

## Teren

Nr cadastral	Suprafața (mp)*	Observații / Referințe
35925	Din acte: 700 Masurata: 681	

\* Suprafața este determinată în planul de proiecție Stereo 70.

## DETALII LINIARE IMOBIL



## Date referitoare la teren

Crt	Categorie folosință	Intra vilan	Suprafața (mp)	Tarla	Parcelă	Nr. topo	Observații / Referințe
1	curți constructii	DA	473	45	2995/1	-	
2	arabil	DA	208	45	2995/2	-	

## Date referitoare la construcții

Crt	Număr	Destinație construcție	Supraf. (mp)	Situație juridică	Observații / Referințe
A1.1	35925-C1	construcții de locuințe	Din acte: 0 Masurata: 104	Cu acte	Nr. niveluri:1; S. construita la sol:104 mp; S. construita desfasurata:104 mp; Locuință în curs de execuție

## Lungime Segmente

1) Valorile lungimilor segmentelor sunt obținute din proiecție în plan.

Punct început	X / Y	Punct sfârșit	X / Y	Lungime segment (** (m)
1	357.828,471 384.439,124	2	357.831,402 384.426,242	13.211
2	357.831,402 384.426,242	3	357.833,101 384.418,67	7.76

Punct început	X / Y	Punct sfârșit	X / Y	Lungime segment (** (m)
3	357.833,101 384.418,67	4	357.834,582 384.410,676	8.13
4	357.834,582 384.410,676	5	357.835,452 384.407,734	3.068
5	357.835,452 384.407,734	6	357.837,299 384.401,495	6.507
6	357.837,299 384.401,495	7	357.838,797 384.394,701	6.957
7	357.838,797 384.394,701	8	357.840,422 384.385,376	9.466
8	357.840,422 384.385,376	9	357.853,157 384.388,269	13.059
9	357.853,157 384.388,269	10	357.851,362 384.396,002	7.939
10	357.851,362 384.396,002	11	357.848,666 384.407,622	11.929
11	357.848,666 384.407,622	12	357.845,529 384.419,837	12.611
12	357.845,529 384.419,837	13	357.845,201 384.421,117	1.321
13	357.845,201 384.421,117	14	357.840,39 384.440,83	20.292
14	357.840,39 384.440,83	1	357.828,471 384.439,124	12.04

\*\* Lungimile segmentelor sunt determinate în planul de proiecție Stereo 70 și sunt rotunjite la 1 milimetru.

\*\*\* Distanța dintre puncte este formată din segmente cumulate ce sunt mai mici decât valoarea 1 milimetru.



**DATE DESPRE IMOBILUL NR. 1515**

Oficiul de Cadastru și Publicitate Imobiliară GORJ  
Biroul de Cadastru și Publicitate Imobiliară Targu Jiu

**A. Partea I. Descrierea imobilului**

TEREN Intravilan

Adresa: Loc. Dâmbova, Str Judeteana, Nr. 77, Jud. Gorj

Nr. Crt	Nr cadastral Nr. topografic	Suprafața* (mp)	Observații / Referințe
A1		Din acte: 1.619 Masurata: 1.652	Sector cadastral:67 Teren imprejmuit;

**Construcții**

Crt	Nr cadastral Nr. topografic	Adresa	Observații / Referințe
A1.1	-C1	Loc. Dâmbova, Str Judeteana, Nr. 77, Jud. Gorj	Nr. niveluri:2; S. construita la sol:128 mp; S. construita desfasurata:256 mp;
A1.2	-C2	Loc. Dâmbova, Str Judeteana, Nr. 77, Jud. Gorj	Nr. niveluri:1; S. construita la sol:69 mp; S. construita desfasurata:69 mp;

**B. Partea II. Proprietari și acte**

Inscrieri privitoare la dreptul de proprietate și alte drepturi reale		Referințe
/		
Act Notarial nr. 13, din 07/03/2019 emis de NP RĂCEANU GHEORGHE-SILVIU (CERTIFICAT DE MOSTENITOR; );		
B1	Intabulare, drept de PROPRIETATE, cu titlul de moștenire, dobandit prin Succesiune, cota actuala 1/4, cota initiala 1/4 1) UNGUREANU VERONICA	A1
B2	Intabulare, drept de PROPRIETATE, cu titlul de moștenire, dobandit prin Succesiune, cota actuala 3/4, cota initiala 3/4 1) UNGUREANU FLORIN-DANIEL	A1
B3	Intabulare, drept de PROPRIETATEcu titlul de construire si succesiune, dobandit prin Succesiune, cota actuala 5/8, cota initiala 5/8 1) UNGUREANU VERONICA	A1.1, A1.2
B4	Intabulare, drept de PROPRIETATE, dobandit prin Succesiune, cota actuala 3/8, cota initiala 3/8 1) UNGUREANU FLORIN-DANIEL	A1.1, A1.2

**C. Partea III. SARCINI .**

Inscrieri privind dezmembramintele dreptului de proprietate, drepturi reale de garanție și sarcini	Referințe
NU SUNT	

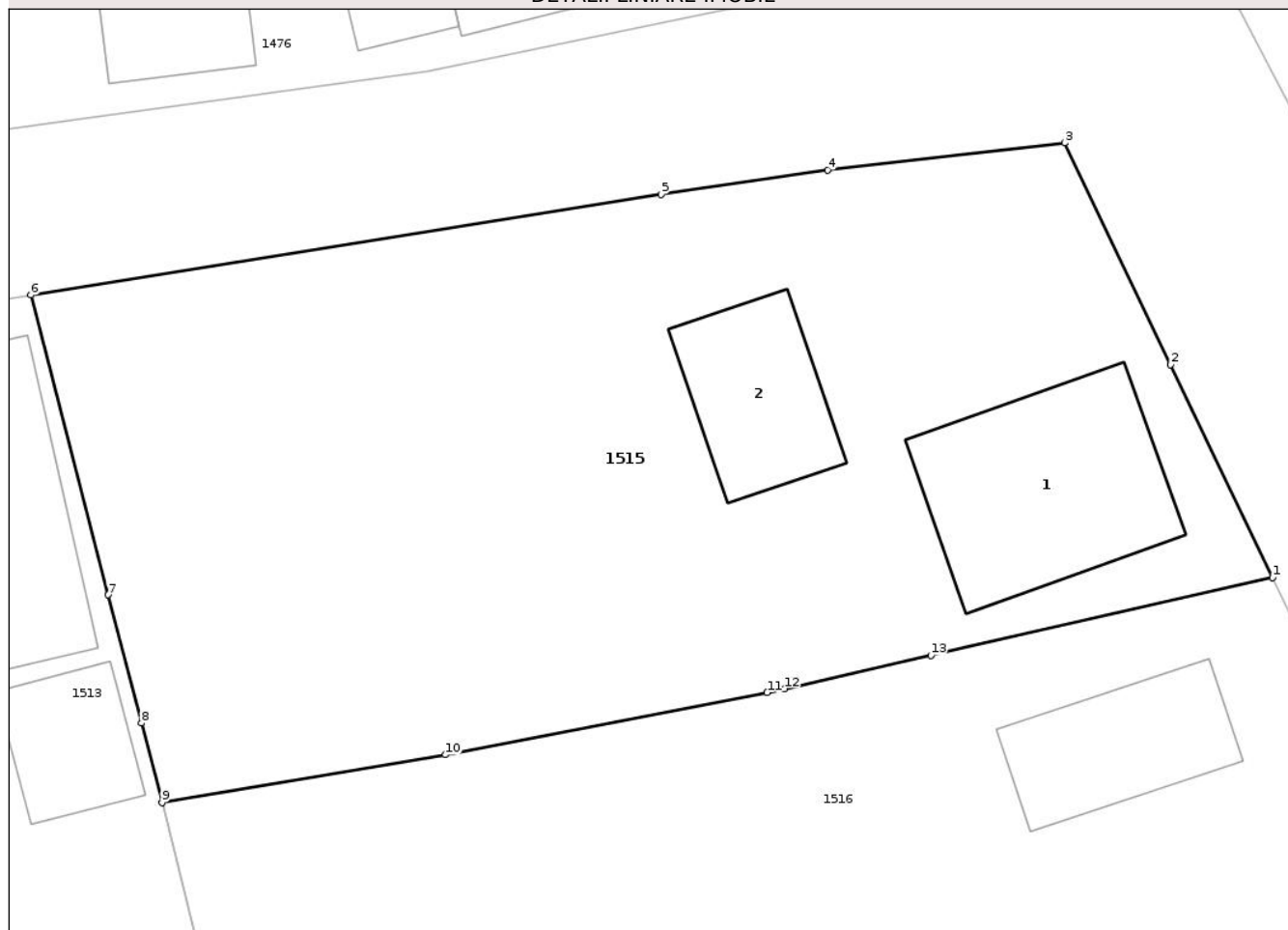
## Anexa Nr. 1 La Partea I

## Teren

Nr cadastral	Suprafața (mp)*	Observații / Referințe
	Din acte: 1.619 Masurata: 1.652	

\* Suprafața este determinată în planul de proiecție Stereo 70.

## DETALII LINIARE IMOBIL



## Date referitoare la teren

Crt	Categorie folosință	Intra vilan	Suprafața (mp)	Tarla	Parcelă	Nr. topo	Observații / Referințe
1	curți constructii	DA	683	45	2977	-	
2	arabil	DA	554	45	2978	-	
3	vie	DA	245	45	2979	-	
4	arabil	DA	170	45	2979/1	-	

## Date referitoare la construcții

Crt	Număr	Destinație construcție	Supraf. (mp)	Situație juridică	Observații / Referințe
A1.1	-C1	construcții de locuințe	Din acte: 0 Masurata: 128	Cu acte	Nr. niveluri:2; S. construita la sol:128 mp; S. construita desfasurata:256 mp;
A1.2	-C2	construcții anexa	Din acte: 0 Masurata: 69	Cu acte	Nr. niveluri:1; S. construita la sol:69 mp; S. construita desfasurata:69 mp;

**Lungime Segmente**

1) Valorile lungimilor segmentelor sunt obținute din proiecție în plan.

Punct început	X / Y	Punct sfârșit	X / Y	Lungime segment (** (m)
1	357.938,115 384.429,729	2	357.932,531 384.441,395	12.934
2	357.932,531 384.441,395	3	357.926,712 384.453,554	13.48
3	357.926,712 384.453,554	4	357.913,717 384.452,079	13.078
4	357.913,717 384.452,079	5	357.904,603 384.450,737	9.212
5	357.904,603 384.450,737	6	357.870,058 384.445,218	34.983
6	357.870,058 384.445,218	7	357.874,3 384.428,795	16.962
7	357.874,3 384.428,795	8	357.876,114 384.421,77	7.255
8	357.876,114 384.421,77	9	357.877,239 384.417,414	4.499
9	357.877,239 384.417,414	10	357.892,792 384.420,024	15.77
10	357.892,792 384.420,024	11	357.910,406 384.423,431	17.94
11	357.910,406 384.423,431	12	357.911,373 384.423,651	0.992
12	357.911,373 384.423,651	13	357.919,385 384.425,472	8.216
13	357.919,385 384.425,472	1	357.938,115 384.429,729	19.208

\*\* Lungimile segmentelor sunt determinate în planul de proiecție Stereo 70 și sunt rotunjite la 1 milimetru.

\*\*\* Distanța dintre puncte este formată din segmente cumulate ce sunt mai mici decât valoarea 1 milimetru.



**DATE DESPRE IMOBILUL NR. 1518**

Oficiul de Cadastru și Publicitate Imobiliară GORJ  
Biroul de Cadastru și Publicitate Imobiliară Targu Jiu

**A. Partea I. Descrierea imobilului**

TEREN Intravilan

Adresa: Loc. Dâmbova, Str Stejarului, Nr. 71, Jud. Gorj

Nr. Crt	Nr cadastral Nr. topografic	Suprafața* (mp)	Observații / Referințe
A1		Din acte: 1.671 Masurata: 2.652	Sector cadastral:67 Teren imprejmuit;

**Construcții**

Crt	Nr cadastral Nr. topografic	Adresa	Observații / Referințe
A1.1	-C1	Loc. Dâmbova, Str Stejarului, Nr. 71, Jud. Gorj	Nr. niveluri:1; S. construita la sol:86 mp; S. construita desfasurata:86 mp;
A1.2	-C2	Loc. Dâmbova, Str Stejarului, Nr. 71, Jud. Gorj	Nr. niveluri:1; S. construita la sol:37 mp; S. construita desfasurata:37 mp;
A1.3	-C3	Loc. Dâmbova, Str Stejarului, Nr. 71, Jud. Gorj	Nr. niveluri:1; S. construita la sol:23 mp; S. construita desfasurata:23 mp;

**B. Partea II. Proprietari și acte**

Inscrieri privitoare la dreptul de proprietate și alte drepturi reale	Referințe
/	
Hotarare Judecatoreasca nr. 5004, din 30/10/2010 emis de JUDECĂTORIA TÂRGU JIU (HOTARARE JUDECATOREASCA; );	
B1 Intabulare, drept de PROPRIETATE, cu titlul de partaj voluntar, dobandit prin Hotarare Judecatoreasca, cota actuala 1/2, cota initiala 1/2 1) CUȘLEA ELENA, , bun propriu;	A1
Act Administrativ nr. 11540, din 28/10/2025 emis de PRIMARIA COMUNEI DRAGUTESTI (ADEVERINTA; );	
B2 Intabulare, drept de PROPRIETATE, dobandit prin Construire, cota actuala 1/1, cota initiala 1/1 1) CUȘLEA ELENA	A1.1, A1.2, A1.3

**C. Partea III. SARCINI**

Inscrieri privind dezmembramintele dreptului de proprietate, drepturi reale de garanție și sarcini	Referințe
/	
Hotarare Judecatoreasca nr. 5004, din 30/10/2010 emis de JUDECĂTORIA TÂRGU JIU (HOTARARE JUDECATOREASCA; );	
C1 Intabulare, drept de IPOTECA LEGALA, Valoare:127.5 LEI reprezentand sulta in valoare de 127,50 lei, cota actuala 1/1, cota initiala 1/1 1) CROITORU STELIANA, LIPSA CNP;	A1
C2 Intabulare, drept de IPOTECA LEGALA, Valoare:236.75 LEI, reprezentand sulta in valoare de 236,75 lei, cota actuala 1/1, cota initiala 1/1 1) STAN MARGARETA, LIPSA CNP;	A1
C3 Intabulare, drept de IPOTECA LEGALA, Valoare:211 LEI, reprezentand sulta in valoare de 211 lei, cota actuala 1/1, cota initiala 1/1 1) CUȘLEA ELENA, LIPSA CNP;	A1

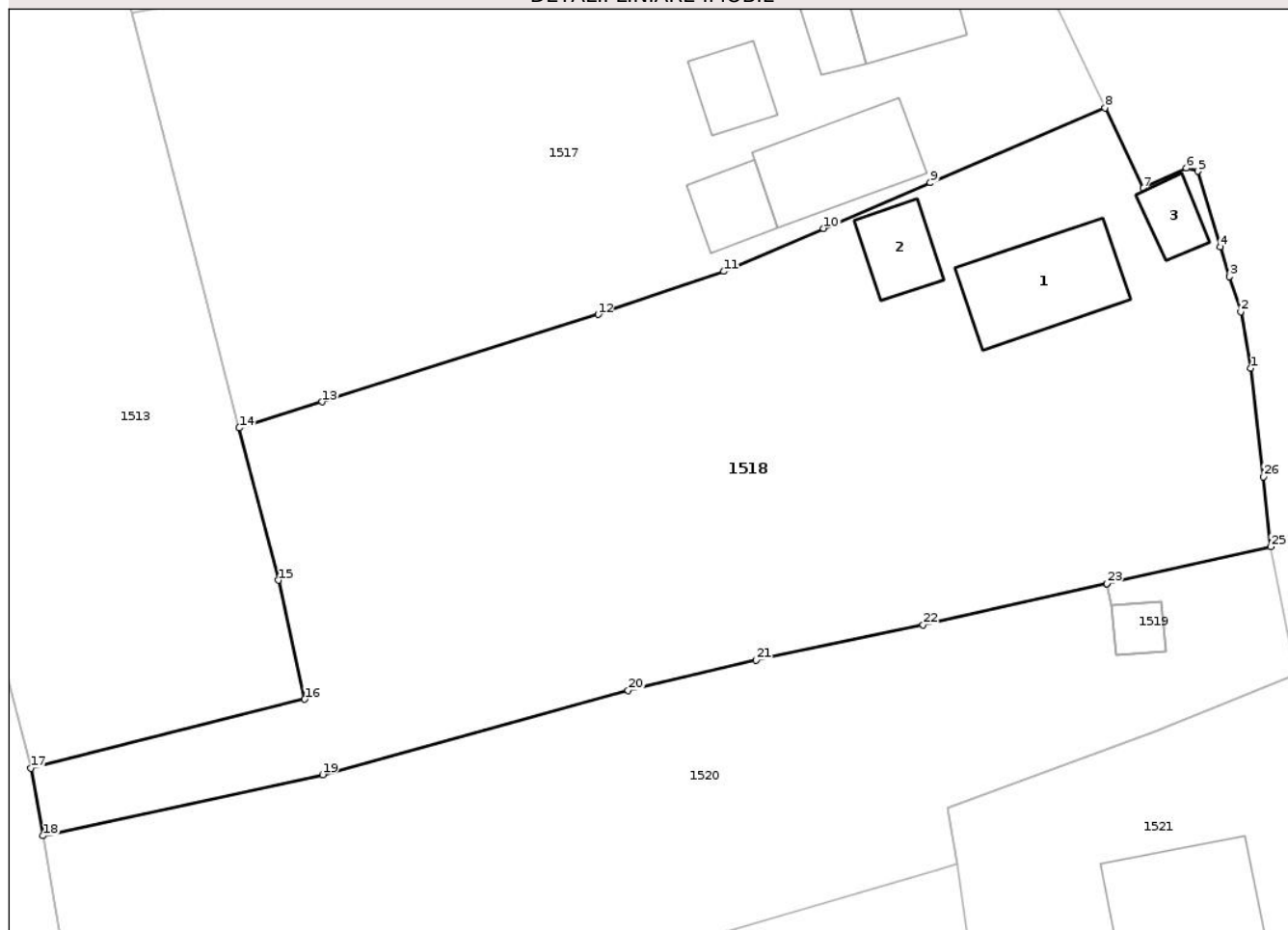
## Anexa Nr. 1 La Partea I

## Teren

Nr cadastral	Suprafața (mp)*	Observații / Referințe
	Din acte: 1.671 Masurata: 2.652	

\* Suprafața este determinată în planul de proiecție Stereo 70.

## DETALII LINIARE IMOBIL



## Date referitoare la teren

Crt	Categorie folosință	Intra vilan	Suprafața (mp)	Tarla	Parcelă	Nr. topo	Observații / Referințe
1	curți constructii	DA	466	45	2990	-	
2	vie	DA	306	45	2989	-	
3	arabil	DA	1.880	45	2991	-	

## Date referitoare la construcții

Crt	Număr	Destinație construcție	Supraf. (mp)	Situație juridică	Observații / Referințe
A1.1	-C1	construcții de locuințe	Din acte: 0 Masurata: 86	Cu acte	Nr. niveluri:1; S. construita la sol:86 mp; S. construita desfasurata:86 mp;
A1.2	-C2	construcții anexa	Din acte: 0 Masurata: 37	Cu acte	Nr. niveluri:1; S. construita la sol:37 mp; S. construita desfasurata:37 mp;
A1.3	-C3	construcții anexa	Din acte: 0 Masurata: 23	Cu acte	Nr. niveluri:1; S. construita la sol:23 mp; S. construita desfasurata:23 mp;

## Lungime Segmente

1) Valorile lungimilor segmentelor sunt obținute din proiecție în plan.

Punct început	X / Y	Punct sfârșit	X / Y	Lungime segment (** (m))	Punct început	X / Y	Punct sfârșit	X / Y	Lungime segment (** (m))
---------------	-------	---------------	-------	--------------------------	---------------	-------	---------------	-------	--------------------------

Punct început	X / Y	Punct sfârșit	X / Y	Lungime segment (** (m)
1	357.975,987 384.354,208	2	357.975,198 384.358,771	4.631
3	357.974,31 384.361,566	4	357.973,544 384.363,978	2.531
5	357.971,756 384.370,038	6	357.970,849 384.370,276	0.938
7	357.967,397 384.368,67	8	357.964,293 384.375,139	7.175
9	357.950,27 384.369,106	10	357.941,719 384.365,435	9.306
11	357.933,703 384.361,994	12	357.923,607 384.358,531	10.673
13	357.901,432 384.351,52	14	357.894,784 384.349,418	6.972
15	357.897,936 384.337,187	16	357.900,038 384.327,629	9.786
17	357.878,058 384.322,083	18	357.879,053 384.316,668	5.506
19	357.901,497 384.321,579	20	357.926,023 384.328,328	25.438
21	357.936,271 384.330,771	22	357.949,708 384.333,585	13.728
23	357.964,441 384.336,908	24	357.964,446 384.336,91	0.005
25	357.977,609 384.339,878	26	357.977,013 384.345,48	5.634

Punct început	X / Y	Punct sfârșit	X / Y	Lungime segment (** (m)
2	357.975,198 384.358,771	3	357.974,31 384.361,566	2.933
4	357.973,544 384.363,978	5	357.971,756 384.370,038	6.318
6	357.970,849 384.370,276	7	357.967,397 384.368,67	3.807
8	357.964,293 384.375,139	9	357.950,27 384.369,106	15.266
10	357.941,719 384.365,435	11	357.933,703 384.361,994	8.723
12	357.923,607 384.358,531	13	357.901,432 384.351,52	23.257
14	357.894,784 384.349,418	15	357.897,936 384.337,187	12.631
16	357.900,038 384.327,629	17	357.878,058 384.322,083	22.669
18	357.879,053 384.316,668	19	357.901,497 384.321,579	22.975
20	357.926,023 384.328,328	21	357.936,271 384.330,771	10.535
22	357.949,708 384.333,585	23	357.964,441 384.336,908	15.103
24	357.964,446 384.336,91	25	357.977,609 384.339,878	13.493
26	357.977,013 384.345,48	1	357.975,987 384.354,208	8.788

\*\* Lungimile segmentelor sunt determinate în planul de proiecție Stereo 70 și sunt rotunjite la 1 milimetru.

\*\*\* Distanța dintre puncte este formată din segmente cumulate ce sunt mai mici decât valoarea 1 milimetru.



**DATE DESPRE IMOBILUL NR. 1521**

Oficiul de Cadastru și Publicitate Imobiliară GORJ  
Biroul de Cadastru și Publicitate Imobiliară Targu Jiu

**A. Partea I. Descrierea imobilului**

TEREN Intravilan

Adresa: Loc. Dâmbova, Str Stejarului, Jud. Gorj

Nr. Crt	Nr cadastral Nr. topografic	Suprafața* (mp)	Observații / Referințe
A1	36876	626	Sector cadastral:67 Teren neimprejmuit;

**Construcții**

Crt	Nr cadastral Nr. topografic	Adresa	Observații / Referințe
A1.1	36876-C1	Loc. Dâmbova, Str Stejarului, Jud. Gorj	Nr. niveluri:1; S. construita la sol:112 mp; S. construita desfasurata:112 mp;

**B. Partea II. Proprietari și acte**

Inscrieri privitoare la dreptul de proprietate și alte drepturi reale		Referințe
<b>54398 / 31/07/2018</b>		
Act Notarial nr. 1709, din 26/07/2018 emis de NP Merisescu Anica;		
B4	Intabulare, drept de PROPRIETATEcu titlul de drept cumpărare, dobandit prin Conventie, cota actuala 1/1, cota initiala 1/1 1) MITITICA ANCUȚA-VICTORIA 2) MITITICA IULIAN-CRISTIAN	A1
/		
Act Administrativ nr. 11540, din 28/10/2025 emis de PRIMARIA COMUNEI DRAGUTESTI (ADEVÉRINTA; );		
B5	Intabulare, drept de PROPRIETATE, dobandit prin Construire, cota actuala 1/1, cota initiala 1/1 1) MITITICA IULIAN-CRISTIAN 2) MITITICA ANCUȚA-VICTORIA	A1.1

**C. Partea III. SARCINI .**

Inscrieri privind dezmembramintele dreptului de proprietate, drepturi reale de garanție și sarcini	Referințe
NU SUNT	

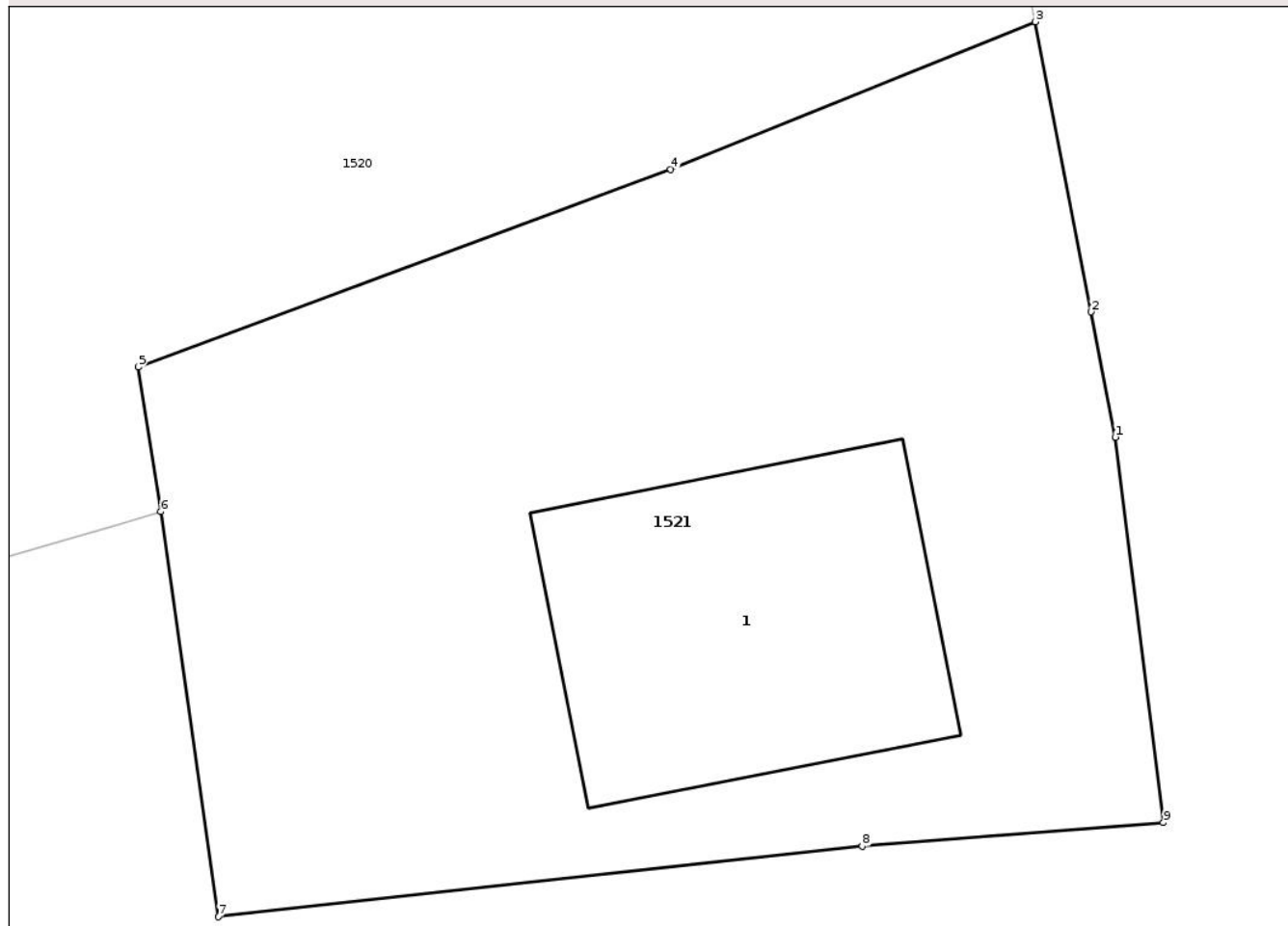
## Anexa Nr. 1 La Partea I

## Teren

Nr cadastral	Suprafața (mp)*	Observații / Referințe
36876	626	

\* Suprafața este determinată în planul de proiecție Stereo 70.

## DETALII LINIARE IMOBIL



## Date referitoare la teren

Crt	Categorie folosință	Intra vilan	Suprafața (mp)	Tarla	Parcelă	Nr. topo	Observații / Referințe
1	curti constructii	DA	425	45	2987	-	
2	arabil	DA	201	45	2987/1	-	

## Date referitoare la construcții

Crt	Număr	Destinație construcție	Supraf. (mp)	Situație juridică	Observații / Referințe
A1.1	36876-C1	construcții de locuințe	Din acte: 0 Masurata: 112	Cu acte	Nr. niveluri:1; S. construita la sol:112 mp; S. construita desfasurata:112 mp;

## Lungime Segmente

1) Valorile lungimilor segmentelor sunt obținute din proiecție în plan.

Punct început	X / Y	Punct sfârșit	X / Y	Lungime segment (** (m)
1	357.982,17 384.316,716	2	357.981,417 384.320,621	3.977
2	357.981,417 384.320,621	3	357.979,675 384.329,666	9.211

Punct început	X / Y	Punct sfârșit	X / Y	Lungime segment (** (m)
3	357.979,675 384.329,666	4	357.968,312 384.325,069	12.258
4	357.968,312 384.325,069	5	357.951,695 384.318,898	17.726
5	357.951,695 384.318,898	6	357.952,406 384.314,395	4.559
6	357.952,406 384.314,395	7	357.954,207 384.301,764	12.759
7	357.954,207 384.301,764	8	357.974,288 384.303,962	20.201
8	357.974,288 384.303,962	9	357.983,681 384.304,696	9.422
9	357.983,681 384.304,696	1	357.982,17 384.316,716	12.115

\*\* Lungimile segmentelor sunt determinate în planul de proiecție Stereo 70 și sunt rotunjite la 1 milimetru.

\*\*\* Distanța dintre puncte este formată din segmente cumulate ce sunt mai mici decât valoarea 1 milimetru.





## DATE DESPRE IMOBILUL NR. 1575

Oficiul de Cadastru și Publicitate Imobiliară GORJ  
Biroul de Cadastru și Publicitate Imobiliară Targu Jiu

## A. Partea I. Descrierea imobilului

TEREN Extravilan

Adresa: Jud. Gorj

Nr. Crt	Nr cadastral Nr. topografic	Suprafața* (mp)	Observații / Referințe
A1		181	Sector cadastral:67 Teren neimprejmuit;

## B. Partea II. Proprietari și acte

Inscrieri privitoare la dreptul de proprietate și alte drepturi reale	Referințe
/	
Act Administrativ nr. 11540, din 28/10/2025 emis de PRIMARIA COMUNEI DRAGUTESTI (ADEVÉRINTA; );	
B1	Inscrierea posesiei, drept de PROPRIETATE, dobandit prin Lege, cota actuala 1/1, cota initiala 1/1 1) NEIDENTIFICAT NEIDENTIFICAT
Act Normativ nr. 7, din 13/03/1996 emis de PARLAMENTUL ROMANIEI (LEGE; );	
B2	Se notează mențiunea de proprietar neidentificat.

## C. Partea III. SARCINI .

Inscrieri privind dezmembramintele dreptului de proprietate, drepturi reale de garanție și sarcini	Referințe
NU SUNT	

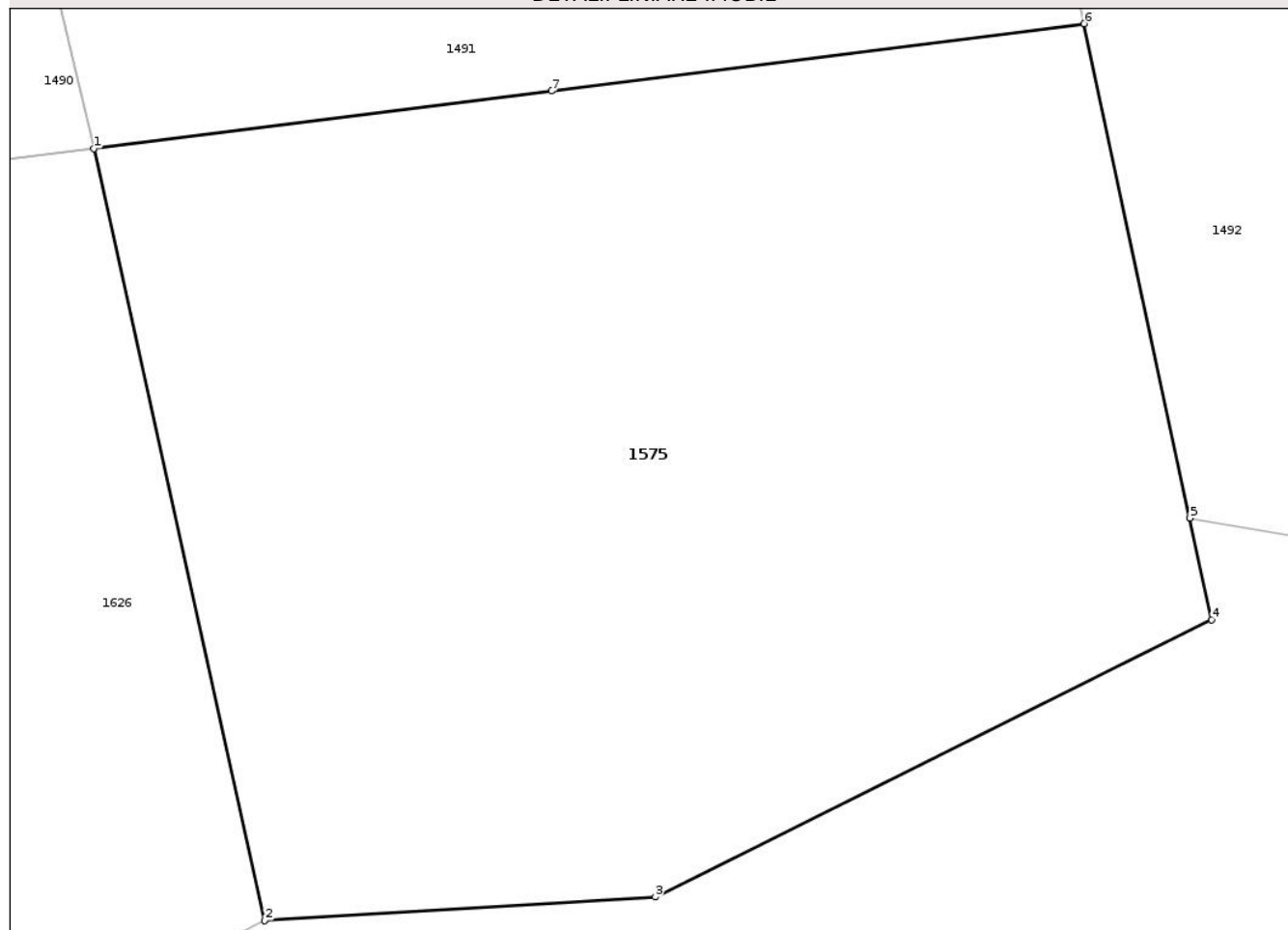
## Anexa Nr. 1 La Partea I

## Teren

Nr cadastral	Suprafața (mp)*	Observații / Referințe
	181	

\* Suprafața este determinată în planul de proiecție Stereo 70.

## DETALII LINIARE IMOBIL



## Date referitoare la teren

Crt	Categorie folosință	Intra vilan	Suprafața (mp)	Tarla	Parcelă	Nr. topo	Observații / Referințe
1	arabil	NU	83	23	838/2	-	
2	livada	NU	98	23	838/3	-	

## Lungime Segmente

1) Valorile lungimilor segmentelor sunt obținute din proiecție în plan.

Punct început	X / Y	Punct sfârșit	X / Y	Lungime segment (** (m))
1	357.571,749 384.310,875	2	357.574,427 384.298,816	12.353
2	357.574,427 384.298,816	3	357.580,535 384.299,185	6.119
3	357.580,535 384.299,185	4	357.589,239 384.303,517	9.722
4	357.589,239 384.303,517	5	357.588,897 384.305,106	1.625

Punct început	X / Y	Punct sfârșit	X / Y	Lungime segment (** (m)
5	357.588,897 384.305,106	6	357.587,242 384.312,827	7.896
6	357.587,242 384.312,827	7	357.578,911 384.311,777	8.397
7	357.578,911 384.311,777	1	357.571,749 384.310,875	7.219

\*\* Lungimile segmentelor sunt determinate în planul de proiecție Stereo 70 și sunt rotunjite la 1 milimetru.

\*\*\* Distanța dintre puncte este formată din segmente cumulate ce sunt mai mici decât valoarea 1 milimetru.

Neutilizabil în Circuitul Civil





## DATE DESPRE IMOBILUL NR. 1627

Oficiul de Cadastru și Publicitate Imobiliară GORJ  
Biroul de Cadastru și Publicitate Imobiliară Targu Jiu

## A. Partea I. Descrierea imobilului

TEREN Extravilan

Adresa: Jud. Gorj

Nr. Crt	Nr cadastral Nr. topografic	Suprafața* (mp)	Observații / Referințe
A1		33	Sector cadastral:67 Teren neimprejmuit;

## B. Partea II. Proprietari și acte

Inscrieri privitoare la dreptul de proprietate și alte drepturi reale	Referințe
/	
Act Administrativ nr. 11540, din 28/10/2025 emis de PRIMARIA COMUNEI DRAGUTESTI (ADEVÉRINTA; );	
B1	Inscrierea posesiei, drept de PROPRIETATE, dobandit prin Lege, cota actuala 1/1, cota initiala 1/1
	1) NEIDENTIFICAT NEIDENTIFICAT
Act Normativ nr. 7, din 13/03/1996 emis de PARLAMENTUL ROMANIEI (LEGE; );	
B2	Se notează mențiunea de proprietar neidentificat.

## C. Partea III. SARCINI .

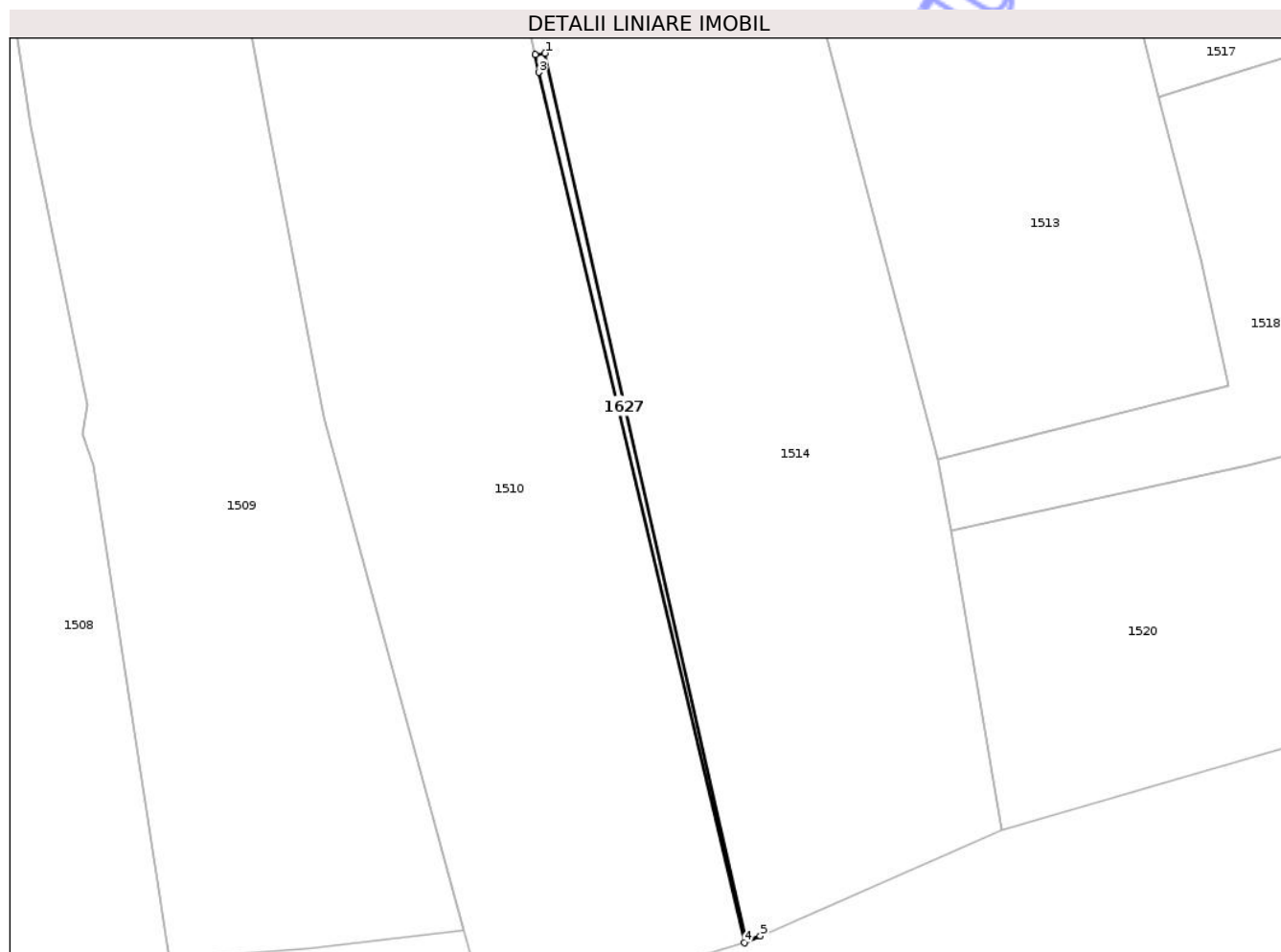
Inscrieri privind dezmembramintele dreptului de proprietate, drepturi reale de garanție și sarcini	Referințe
NU SUNT	

## Anexa Nr. 1 La Partea I

## Teren

Nr cadastral	Suprafața (mp)*	Observații / Referințe
	33	

\* Suprafața este determinată în planul de proiecție Stereo 70.



## Date referitoare la teren

Crt	Categorie folosință	Intra vilan	Suprafața (mp)	Tarla	Parcelă	Nr. topo	Observații / Referințe
1	arabil	NU	33	23	2995/2	-	

## Lungime Segmente

1) Valorile lungimilor segmentelor sunt obținute din proiecție în plan.

Punct început	X / Y	Punct sfârșit	X / Y	Lungime segment (** (m)
1	357.848,45 384.352,704	2	357.847,714 384.352,601	0.743
2	357.847,714 384.352,601	3	357.847,987 384.351,273	1.356
3	357.847,987 384.351,273	4	357.863,501 384.285,625	67.456
4	357.863,501 384.285,625	5	357.864,694 384.286,149	1.303
5	357.864,694 384.286,149	6	357.863,656 384.285,797	1.096

Punct început	X / Y	Punct sfârșit	X / Y	Lungime segment (** (m)
6	357.863,656 384.285,797	1	357.848,45 384.352,704	68.613

\*\* Lungimile segmentelor sunt determinate în planul de proiecție Stereo 70 și sunt rotunjite la 1 milimetru.

\*\*\* Distanța dintre puncte este formată din segmente cumulate ce sunt mai mici decât valoarea 1 milimetru.

Neutilizabil în Circuitul Civil





## DATE DESPRE IMOBILUL NR. 1489

Oficiul de Cadastru și Publicitate Imobiliară GORJ  
Biroul de Cadastru și Publicitate Imobiliară Targu Jiu

## A. Partea I. Descrierea imobilului

TEREN Necunoscut

Adresa: Loc. Dâmbova, Str Frasinului, Jud. Gorj

Nr. Crt	Nr cadastral Nr. topografic	Suprafața* (mp)	Observații / Referințe
A1		Din acte: 1.856 Masurata: 2.550	Sector cadastral:67 Teren imprejmuit;

## Construcții

Crt	Nr cadastral Nr. topografic	Adresa	Observații / Referințe
A1.1	-C1	Loc. Dâmbova, Str Frasinului, Jud. Gorj	Nr. niveluri:2; S. construita la sol:83 mp; S. construita desfasurata:166 mp;

## B. Partea II. Proprietari și acte

Inscrieri privitoare la dreptul de proprietate și alte drepturi reale		Referințe
/		
Act Administrativ nr. 13436116, din 13/11/2002 emis de CJSDPAT GORJ (TITLU DE PROPRIETATE; );		
B1	Intabulare, drept de PROPRIETATE, dobandit prin Reconstituire, cota actuala 1/1, cota initiala 1/1 1) FRĂSINEANU I. ALEXANDRU	A1
Act Administrativ nr. 11540, din 28/10/2025 emis de PRIMARIA COMUNEI DRAGUTESTI (ADEVERINTA; );		
B2	Intabulare, drept de PROPRIETATE, dobandit prin Construire, cota actuala 1/1, cota initiala 1/1 1) FRĂSINEANU I. ALEXANDRU	A1.1
B4	, se notează posesia faptică asupra suprafeței de 694 mp în favoarea lui: 1) FRĂSINEANU VASILE	A1

## C. Partea III. SARCINI .

Inscrieri privind dezmembramintele dreptului de proprietate, drepturi reale de garanție și sarcini	Referințe
NU SUNT	

## Anexa Nr. 1 La Partea I

## Teren

Nr cadastral	Suprafața (mp)*	Observații / Referințe
	Din acte: 1.856 Masurata: 2.550	

\* Suprafața este determinată în planul de proiecție Stereo 70.

## DETALII LINIARE IMOBIL



## Date referitoare la teren

Crt	Categorie folosință	Intra vilan	Suprafața (mp)	Tarla	Parcelă	Nr. topo	Observații / Referințe
1	curți constructii	DA	489	45	3038/1	-	
2	arabil	DA	112	45	3038/2	-	Parte din parcele 3038 din TP
3	vie	DA	326	45	3039	-	
4	arabil	DA	957	45	3038/3,3040	-	
5	livada	DA	542	45	3038	-	
6	arabil	NU	59	45	3040/1	-	
7	arabil	NU	40	45	3040/2	-	
8	arabil	NU	25	23	838	-	

## Date referitoare la construcții

Crt	Număr	Destinație construcție	Supraf. (mp)	Situație juridică	Observații / Referințe
A1.1	-C1	construcții de locuințe	Din acte: 0 Masurata: 83	Cu acte	Nr. niveluri:2; S. construita la sol:83 mp; S. construita desfasurata:166 mp;

## Lungime Segmente

1) Valorile lungimilor segmentelor sunt obținute din proiecție în plan.

Punct început	X / Y	Punct sfârșit	X / Y	Lungime segment (** (m)
1	357.539,549 384.407,089	2	357.532,162 384.404,396	7.863
3	357.522,294 384.399,039	4	357.512,107 384.393,172	11.756
5	357.511,374 384.382,027	6	357.511,245 384.380,041	1.99
7	357.511,689 384.376,601	8	357.519,624 384.350,155	27.611
9	357.522,774 384.346,11	10	357.525,48 384.343,052	4.083
11	357.525,99 384.342,476	12	357.527,697 384.340,707	2.458
13	357.529,228 384.336,451	14	357.528,942 384.333,51	2.955
15	357.526,345 384.324,666	16	357.534,95 384.319,313	10.134
17	357.548,455 384.307,94	18	357.556,072 384.301,526	9.958
19	357.555,15 384.308,784	20	357.553,524 384.321,584	12.903
21	357.552,102 384.335,202	22	357.551,566 384.341,635	6.455
23	357.549,422 384.352,409	24	357.549,22 384.353,424	1.035
25	357.549,07 384.354,405	26	357.546,927 384.368,382	14.14
27	357.546,298 384.372,488	28	357.544,671 384.383,103	10.739
29	357.544,448 384.384,148	30	357.542,405 384.392,513	8.611

Punct început	X / Y	Punct sfârșit	X / Y	Lungime segment (** (m)
2	357.532,162 384.404,396	3	357.522,294 384.399,039	11.228
4	357.512,107 384.393,172	5	357.511,374 384.382,027	11.169
6	357.511,245 384.380,041	7	357.511,689 384.376,601	3.469
8	357.519,624 384.350,155	9	357.522,774 384.346,11	5.127
10	357.525,48 384.343,052	11	357.525,99 384.342,476	0.769
12	357.527,697 384.340,707	13	357.529,228 384.336,451	4.523
14	357.528,942 384.333,51	15	357.526,345 384.324,666	9.217
16	357.534,95 384.319,313	17	357.548,455 384.307,94	17.656
18	357.556,072 384.301,526	19	357.555,15 384.308,784	7.316
20	357.553,524 384.321,584	21	357.552,102 384.335,202	13.692
22	357.551,566 384.341,635	23	357.549,422 384.352,409	10.985
24	357.549,22 384.353,424	25	357.549,07 384.354,405	0.992
26	357.546,927 384.368,382	27	357.546,298 384.372,488	4.154
28	357.544,671 384.383,103	29	357.544,448 384.384,148	1.069
30	357.542,405 384.392,513	1	357.539,549 384.407,089	14.853

\*\* Lungimile segmentelor sunt determinate în planul de proiecție Stereo 70 și sunt rotunjite la 1 milimetru.

\*\*\* Distanța dintre puncte este formată din segmente cumulate ce sunt mai mici decât valoarea 1 milimetru.





## DATE DESPRE IMOBILUL NR. 1502

Oficiul de Cadastru și Publicitate Imobiliară GORJ  
Biroul de Cadastru și Publicitate Imobiliară Targu Jiu

## A. Partea I. Descrierea imobilului

TEREN Necunoscut

Adresa: Loc. Dâmbova, Str Frasinului, Jud. Gorj

Nr. Crt	Nr cadastral Nr. topografic	Suprafața* (mp)	Observații / Referințe
A1		Din acte: 1.500 Masurata: 1.584	Sector cadastral:67 Teren imprejmuit;

## Construcții

Crt	Nr cadastral Nr. topografic	Adresa	Observații / Referințe
A1.1	-C1	Loc. Dâmbova, Str Frasinului, Jud. Gorj	Nr. niveluri:2; S. construita la sol:161 mp; S. construita desfasurata:322 mp;

## B. Partea II. Proprietari și acte

Inscrieri privitoare la dreptul de proprietate și alte drepturi reale		Referințe
/		
Act Administrativ nr. 436673, din 17/10/1994 emis de CJSDPAT GORJ (TITLU DE PROPRIETATE; );		
B1	Intabulare, drept de PROPRIETATE, dobandit prin Constituire, cota actuala 1/1, cota initiala 1/1 1) MOȘOIU M. VASILE, ,bun propriu;	A1
Act Administrativ nr. 11540, din 28/10/2025 emis de PRIMARIA COMUNEI DRAGUTESTI (ADEVÉRINTA; );		
B2	Intabulare, drept de PROPRIETATE, dobandit prin Construire, cota actuala 1/1, cota initiala 1/1 1) MOȘOIU M. VASILE	A1.1

## C. Partea III. SARCINI .

Inscrieri privind dezmembramintele dreptului de proprietate, drepturi reale de garanție și sarcini	Referințe
NU SUNT	

## Anexa Nr. 1 La Partea I

## Teren

Nr cadastral	Suprafața (mp)*	Observații / Referințe
	Din acte: 1.500 Masurata: 1.584	

\* Suprafața este determinată în planul de proiecție Stereo 70.

## DETALII LINIARE IMOBIL



## Date referitoare la teren

Crt	Categorie folosință	Intravilan	Suprafața (mp)	Tarla	Parcelă	Nr. topo	Observații / Referințe
1	curți constructii	DA	597	45	3019	-	
2	arabil	DA	265	45	3020	-	
3	livada	DA	380	45	3020/1	-	
4	vie	DA	258	45	3020/2	-	
5	vie	NU	56	45	3020/3	-	
6	livada	NU	28	45	3020/4	-	

## Date referitoare la construcții

Crt	Număr	Destinație construcție	Supraf. (mp)	Situație juridică	Observații / Referințe
A1.1	-C1	construcții de locuințe	Din acte: 0 Masurata: 161	Cu acte	Nr. niveluri:2; S. construita la sol:161 mp; S. construita desfasurata:322 mp;

## Lungime Segmente

1) Valorile lungimilor segmentelor sunt obținute din proiecție în plan.

Punct început	X / Y	Punct sfârșit	X / Y	Lungime segment (** (m)
1	357.671,691 384.428,091	2	357.656,255 384.430,953	15.699
3	357.658,789 384.410,145	4	357.659,5 384.404,312	5.876
5	357.660,275 384.397,945	6	357.661,727 384.388,792	9.267
7	357.663,87 384.377,241	8	357.666,728 384.358,809	18.652
9	357.667,024 384.357,187	10	357.667,764 384.353,137	4.117
11	357.672,108 384.329,342	12	357.673,264 384.322,527	6.912
13	357.682,166 384.324,496	14	357.687,724 384.325,583	5.663
15	357.687,65 384.326,609	16	357.686,682 384.330,211	3.73
17	357.682,839 384.352,988	18	357.681,346 384.358,892	6.09
19	357.680,39 384.367,401	20	357.677,277 384.386,779	19.626
21	357.676,501 384.391,613	22	357.673,942 384.409,885	18.45

Punct început	X / Y	Punct sfârșit	X / Y	Lungime segment (** (m)
2	357.656,255 384.430,953	3	357.658,789 384.410,145	20.962
4	357.659,5 384.404,312	5	357.660,275 384.397,945	6.414
6	357.661,727 384.388,792	7	357.663,87 384.377,241	11.748
8	357.666,728 384.358,809	9	357.667,024 384.357,187	1.649
10	357.667,764 384.353,137	11	357.672,108 384.329,342	24.188
12	357.673,264 384.322,527	13	357.682,166 384.324,496	9.117
14	357.687,724 384.325,583	15	357.687,65 384.326,609	1.029
16	357.686,682 384.330,211	17	357.682,839 384.352,988	23.099
18	357.681,346 384.358,892	19	357.680,39 384.367,401	8.563
20	357.677,277 384.386,779	21	357.676,501 384.391,613	4.896
22	357.673,942 384.409,885	1	357.671,691 384.428,091	18.345

\*\* Lungimile segmentelor sunt determinate în planul de proiecție Stereo 70 și sunt rotunjite la 1 milimetru.

\*\*\* Distanța dintre puncte este formată din segmente cumulate ce sunt mai mici decât valoarea 1 milimetru.



**DATE DESPRE IMOBILUL NR. 1507**

Oficiul de Cadastru și Publicitate Imobiliară GORJ  
Biroul de Cadastru și Publicitate Imobiliară Targu Jiu

**A. Partea I. Descrierea imobilului**

TEREN Necunoscut

Adresa: Loc. Dâmbova, Str Frasinului, Jud. Gorj

Nr. Crt	Nr cadastral Nr. topografic	Suprafața* (mp)	Observații / Referințe
A1	37917	Din acte: 3.964 Masurata: 3.483	Sector cadastral:67 Teren imprejmuit;

**Construcții**

Crt	Nr cadastral Nr. topografic	Adresa	Observații / Referințe
A1.1	37917-C1	Loc. Dâmbova, Str Frasinului, Jud. Gorj	Nr. niveluri:2; S. construita la sol:207 mp; S. construita desfasurata:414 mp;
A1.2	37917-C2	Loc. Dâmbova, Str Frasinului, Jud. Gorj	Nr. niveluri:1; S. construita la sol:28 mp; S. construita desfasurata:28 mp;
A1.3	37917-C3	Loc. Dâmbova, Str Frasinului, Jud. Gorj	Nr. niveluri:1; S. construita la sol:22 mp; S. construita desfasurata:414 mp;

**B. Partea II. Proprietari și acte**

Inscrieri privitoare la dreptul de proprietate și alte drepturi reale	Referințe
<b>109378 / 15/12/2020</b>	
Act Notarial nr. 2310, din 15/03/2001 emis de BNP ANICA MERISESCU (; act administrativ nr 7986 din 11.09.2020, emis de PRIMARIA DRAGUTESTI; act administrativ nr 442043 din 25.08.1995, emis de CJPSDPAT);	
B2	A1
Intabulare, drept de PROPRIETATEcu titlu de drept întreținere, dobandit prin Conventie, cota actuala 1/1, cota initiala 1/1	
1) VÎLCEANU ION	
2) VÎLCEANU MIHAELA-MARIA, bun comun;	
/	
Act Administrativ nr. 11540, din 28/10/2025 emis de PRIMARIA COMUNEI DRAGUTESTI (ADEVERINTA; );	
B3	A1.1, A1.2, A1.3
Intabulare, drept de PROPRIETATE, dobandit prin Construire, cota actuala 1/1, cota initiala 1/1	
1) VÎLCEANU ION	
2) VÎLCEANU MIHAELA-MARIA	

**C. Partea III. SARCINI .**

Inscrieri privind dezmembramintele dreptului de proprietate, drepturi reale de garanție și sarcini	Referințe
NU SUNT	

## Anexa Nr. 1 La Partea I

## Teren

Nr cadastral	Suprafața (mp)*	Observații / Referințe
37917	Din acte: 3.964 Masurata: 3.483	

\* Suprafața este determinată în planul de proiecție Stereo 70.



## Date referitoare la teren

Crt	Categorie folosință	Intra vilan	Suprafața (mp)	Tarla	Parcelă	Nr. topo	Observații / Referințe
1	curți constructii	DA	819	45	3005	-	
2	vie	DA	551	45	3006	-	
3	arabil	DA	544	45	3007	-	
4	vie	DA	119	45	3007/1	-	
5	vie	NU	339	23	838/7	-	
6	arabil	NU	1.111	23	838/6	-	

## Date referitoare la construcții

Crt	Număr	Destinație construcție	Supraf. (mp)	Situație juridică	Observații / Referințe
A1.1	37917-C1	construcții de locuinte	Din acte: 0 Masurata: 207	Cu acte	Nr. niveluri:2; S. construita la sol:207 mp; S. construita desfasurata:414 mp;
A1.2	37917-C2	construcții anexa	Din acte: 0 Masurata: 28	Cu acte	Nr. niveluri:1; S. construita la sol:28 mp; S. construita desfasurata:28 mp;
A1.3	37917-C3	construcții anexa	Din acte: 0 Masurata: 22	Cu acte	Nr. niveluri:1; S. construita la sol:22 mp; S. construita desfasurata:414 mp;

## Lungime Segmente

1) Valorile lungimilor segmentelor sunt obținute din proiecție în plan.

Punct început	X / Y	Punct sfârșit	X / Y	Lungime segment (** (m)
1	357.777,805 384.431,952	2	357.753,563 384.430,614	24.279
3	357.754,319 384.426,468	4	357.756,206 384.411,228	15.356
5	357.757,247 384.404,116	6	357.757,756 384.400,643	3.51
7	357.759,36 384.392,398	8	357.760,53 384.386,384	6.127
9	357.762,728 384.371,959	10	357.763,234 384.368,566	3.431
11	357.765,327 384.354,539	12	357.767,299 384.341,291	13.394
13	357.768,053 384.334,769	14	357.770,18 384.319,657	15.261
15	357.770,805 384.319,671	16	357.770,888 384.316,072	3.6
17	357.770,756 384.316,069	18	357.777,042 384.281,283	35.349
19	357.797,897 384.283,978	20	357.797,017 384.292,51	8.577
21	357.795,716 384.304,498	22	357.794,692 384.321,581	17.114
23	357.793,96 384.328,715	24	357.793,798 384.335,97	7.257
25	357.795,416 384.340,835	26	357.794,721 384.345,147	4.368
27	357.792,278 384.359,065	28	357.785,172 384.358,483	7.13
29	357.783,877 384.369,145	30	357.783,612 384.371,326	2.197
31	357.782,805 384.377,963	32	357.781,853 384.385,801	7.896
33	357.780,077 384.400,414	1	357.777,805 384.431,952	31.62

Punct început	X / Y	Punct sfârșit	X / Y	Lungime segment (** (m)
2	357.753,563 384.430,614	3	357.754,319 384.426,468	4.214
4	357.756,206 384.411,228	5	357.757,247 384.404,116	7.188
6	357.757,756 384.400,643	7	357.759,36 384.392,398	8.4
8	357.760,53 384.386,384	9	357.762,728 384.371,959	14.591
10	357.763,234 384.368,566	11	357.765,327 384.354,539	14.182
12	357.767,299 384.341,291	13	357.768,053 384.334,769	6.565
14	357.770,18 384.319,657	15	357.770,805 384.319,671	0.625
16	357.770,888 384.316,072	17	357.770,756 384.316,069	0.132
18	357.777,042 384.281,283	19	357.797,897 384.283,978	21.028
20	357.797,017 384.292,51	21	357.795,716 384.304,498	12.058
22	357.794,692 384.321,581	23	357.793,96 384.328,715	7.171
24	357.793,798 384.335,97	25	357.795,416 384.340,835	5.127
26	357.794,721 384.345,147	27	357.792,278 384.359,065	14.131
28	357.785,172 384.358,483	29	357.783,877 384.369,145	10.74
30	357.783,612 384.371,326	31	357.782,805 384.377,963	6.686
32	357.781,853 384.385,801	33	357.780,077 384.400,414	14.721

\*\* Lungimile segmentelor sunt determinate în planul de proiecție Stereo 70 și sunt rotunjite la 1 milimetru.

\*\*\* Distanța dintre puncte este formată din segmente cumulate ce sunt mai mici decât valoarea 1 milimetru.



**DATE DESPRE IMOBILUL NR. 1513**

Oficiul de Cadastru și Publicitate Imobiliară GORJ  
Biroul de Cadastru și Publicitate Imobiliară Targu Jiu

**A. Partea I. Descrierea imobilului**

TEREN Intravilan

Adresa: Loc. Dâmbova, Str Frasinului, Jud. Gorj

Nr. Crt	Nr cadastral Nr. topografic	Suprafața* (mp)	Observații / Referințe
A1		2.953	Sector cadastral:67 Teren neimprejmuit;

**Construcții**

Crt	Nr cadastral Nr. topografic	Adresa	Observații / Referințe
A1.1	-C1	Loc. Dâmbova, Str Frasinului, Jud. Gorj	Nr. niveluri:1; S. construita la sol:130 mp; S. construita desfasurata:130 mp;
A1.2	-C2	Loc. Dâmbova, Str Frasinului, Jud. Gorj	Nr. niveluri:1; S. construita la sol:49 mp; S. construita desfasurata:49 mp;

**B. Partea II. Proprietari și acte**

Inscrieri privitoare la dreptul de proprietate și alte drepturi reale		Referințe
/		
Act Notarial nr. 11, din 26/05/2017 emis de NP VOLINTIRU DANIELA CLAUDIA (CERTIFICAT DE MOSTENITOR; );		
B1	Intabulare, drept de PROPRIETATE, cu titlul de moștenire, dobandit prin Succesiune, cota actuala 1/1, cota initiala 1/1 1) PĂUNESCU ELISABETA	A1, A1.1, A1.2

**C. Partea III. SARCINI .**

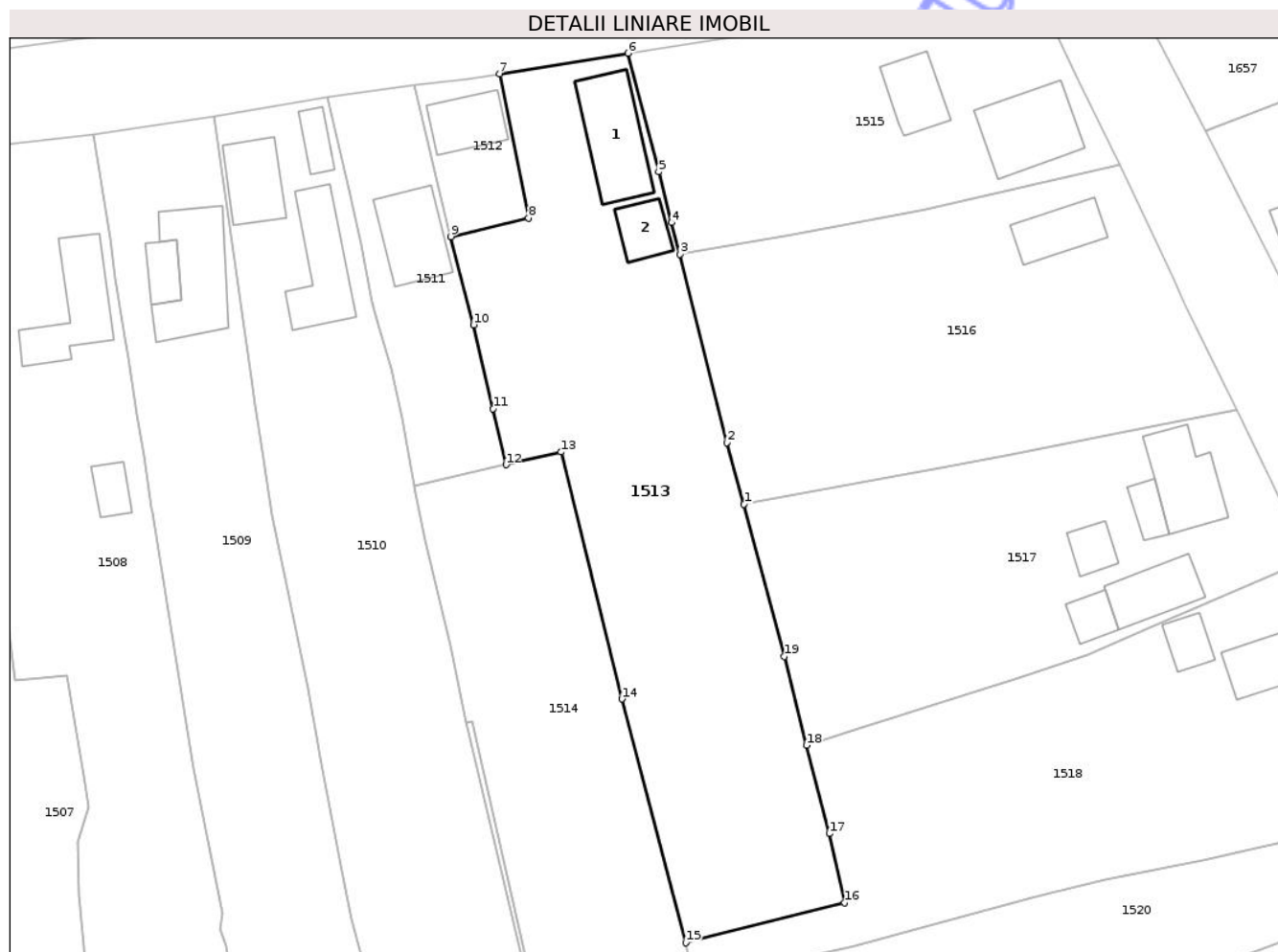
Inscrieri privind dezmembramintele dreptului de proprietate, drepturi reale de garanție și sarcini	Referințe
NU SUNT	

## Anexa Nr. 1 La Partea I

## Teren

Nr cadastral	Suprafata (mp)*	Observatii / Referinte
	2.953	

\* Suprafata este determinata in planul de proiectie Stereo 70.



## Date referitoare la teren

Crt	Categorie folosinta	Intravilan	Suprafata (mp)	Tarla	Parcela	Nr. topo	Observatii / Referinte
1	curti constructii	DA	513	45	2993/1,2994	-	
2	arabil	DA	2.440	45	2992,2993	-	

## Date referitoare la constructii

Crt	Numar	Destinatia constructie	Supraf. (mp)	Situatie juridica	Observatii / Referinte
A1.1	-C1	constructii de locuinte	Din acte: 0 Masurata: 130	Cu acte	Nr. niveluri:1; S. construita la sol:130 mp; S. construita desfasurata:130 mp;
A1.2	-C2	constructii anexa	Din acte: 0 Masurata: 49	Cu acte	Nr. niveluri:1; S. construita la sol:49 mp; S. construita desfasurata:49 mp;

## Lungime Segmente

1) Valorile lungimilor segmentelor sunt obtinute din proiectie in plan.

Punct inceput	X / Y	Punct sfarsit	X / Y	Lungime segment (** (m)
1	357.886,124 384.382,795	2	357.883,729 384.391,294	8.83

Punct început	X / Y	Punct sfârșit	X / Y	Lungime segment (** (m)
2	357.883,729 384.391,294	3	357.877,239 384.417,414	26.914
3	357.877,239 384.417,414	4	357.876,114 384.421,77	4.499
4	357.876,114 384.421,77	5	357.874,3 384.428,795	7.255
5	357.874,3 384.428,795	6	357.870,058 384.445,218	16.962
6	357.870,058 384.445,218	7	357.852,235 384.442,345	18.053
7	357.852,235 384.442,345	8	357.856,292 384.422,409	20.345
8	357.856,292 384.422,409	9	357.845,529 384.419,837	11.066
9	357.845,529 384.419,837	10	357.848,666 384.407,622	12.611
10	357.848,666 384.407,622	11	357.851,362 384.396,002	11.929
11	357.851,362 384.396,002	12	357.853,157 384.388,269	7.939
12	357.853,157 384.388,269	13	357.860,804 384.390,006	7.842
13	357.860,804 384.390,006	14	357.869,232 384.355,844	35.186
14	357.869,232 384.355,844	15	357.878,058 384.322,083	34.896
15	357.878,058 384.322,083	16	357.900,038 384.327,629	22.669
16	357.900,038 384.327,629	17	357.897,936 384.337,187	9.786
17	357.897,936 384.337,187	18	357.894,784 384.349,418	12.631
18	357.894,784 384.349,418	19	357.891,673 384.361,701	12.671
19	357.891,673 384.361,701	1	357.886,124 384.382,795	21.812

\*\* Lungimile segmentelor sunt determinate în planul de proiecție Stereo 70 și sunt rotunjite la 1 milimetru.

\*\*\* Distanța dintre puncte este formată din segmente cumulate ce sunt mai mici decât valoarea 1 milimetru.



**DATE DESPRE IMOBILUL NR. 1494**

Oficiul de Cadastru și Publicitate Imobiliară GORJ  
Biroul de Cadastru și Publicitate Imobiliară Targu Jiu

**A. Partea I. Descrierea imobilului**

TEREN Intravilan

Adresa: Loc. Dâmbova, Str Frasinului, Jud. Gorj

Nr. Crt	Nr cadastral Nr. topografic	Suprafața* (mp)	Observații / Referințe
A1		Din acte: 977 Masurata: 1.684	Sector cadastral:67 Teren neimprejmuit;

**Construcții**

Crt	Nr cadastral Nr. topografic	Adresa	Observații / Referințe
A1.1	-C1	Loc. Dâmbova, Str Frasinului, Jud. Gorj	Nr. niveluri:1; S. construita la sol:94 mp; S. construita desfasurata:94 mp;
A1.2	-C2	Loc. Dâmbova, Str Frasinului, Jud. Gorj	Nr. niveluri:1; S. construita la sol:35 mp; S. construita desfasurata:35 mp;

**B. Partea II. Proprietari și acte**

Inscrieri privitoare la dreptul de proprietate și alte drepturi reale		Referințe
/		
Act Notarial nr. 2380, din 15/03/2001 emis de NP ANICA MERIȘORESCU (CONTRACT DE INTRETINERE; );		
B1	Intabulare, drept de PROPRIETATE, cu titlul de intretinere, dobandit prin Conventie, cota actuala 1/1, cota initiala 1/1 1) VÎLCEANU MIHAELA-MARIA, ,căsătorită cu; 2) VÎLCEANU ION, ,bun comun;	A1, A1.1
Act Administrativ nr. 11540, din 28/10/2025 emis de PRIMARIA COMUNEI DRAGUTESTI (ADEVERINTA; );		
B2	Intabulare, drept de PROPRIETATE, dobandit prin Construire, cota actuala 1/1, cota initiala 1/1 1) VÎLCEANU ION 2) VÎLCEANU MIHAELA-MARIA	A1.2
B3	,se noteaza posesia factică asupra suprafetei de 707 mp in favoarea lui: 1) VÎLCEANU ION 2) VÎLCEANU MIHAELA-MARIA	A1

**C. Partea III. SARCINI .**

Inscrieri privind dezmembramintele dreptului de proprietate, drepturi reale de garanție și sarcini	Referințe
NU SUNT	

## Anexa Nr. 1 La Partea I

## Teren

Nr cadastral	Suprafața (mp)*	Observații / Referințe
	Din acte: 977 Masurata: 1.684	

\* Suprafața este determinată în planul de proiecție Stereo 70.



## Date referitoare la teren

Crt	Categorie folosință	Intra vilan	Suprafața (mp)	Tarla	Parcelă	Nr. topo	Observații / Referințe
1	curți constructii	DA	526	45	3028,3029	-	
2	arabil	DA	1.158	45	3030, 3030/1	-	

## Date referitoare la construcții

Crt	Număr	Destinație construcție	Supraf. (mp)	Situație juridică	Observații / Referințe
A1.1	-C1	construcții de locuințe	Din acte: 0 Masurata: 94	Cu acte	Nr. niveluri:1; S. construita la sol:94 mp; S. construita desfasurata:94 mp;
A1.2	-C2	construcții anexa	Din acte: 0 Masurata: 35	Cu acte	Nr. niveluri:1; S. construita la sol:35 mp; S. construita desfasurata:35 mp;

## Lungime Segmente

1) Valorile lungimilor segmentelor sunt obținute din proiecție în plan.

Punct început	X / Y	Punct sfârșit	X / Y	Lungime segment (** (m)
1	357.608,483 384.318,034	2	357.617,858 384.318,574	9.391
2	357.617,858 384.318,574	3	357.615,601 384.330,231	11.873

Punct început	X / Y	Punct sfârșit	X / Y	Lungime segment (** (m)
3	357.615,601 384.330,231	4	357.608,667 384.366,127	36.56
4	357.608,667 384.366,127	5	357.605,919 384.384,012	18.095
5	357.605,919 384.384,012	6	357.604,49 384.394,661	10.744
6	357.604,49 384.394,661	7	357.603,998 384.398,327	3.699
7	357.603,998 384.398,327	8	357.602,769 384.405,032	6.817
8	357.602,769 384.405,032	9	357.598,596 384.427,796	23.143
9	357.598,596 384.427,796	10	357.583,644 384.425,802	15.084
10	357.583,644 384.425,802	11	357.586,222 384.408,901	17.096
11	357.586,222 384.408,901	12	357.588,862 384.392,371	16.739
12	357.588,862 384.392,371	13	357.593,676 384.363,834	28.94
13	357.593,676 384.363,834	14	357.599,907 384.332,873	31.582
14	357.599,907 384.332,873	15	357.602,992 384.317,545	15.635
15	357.602,992 384.317,545	16	357.603,699 384.317,758	0.738
16	357.603,699 384.317,758	1	357.608,483 384.318,034	4.792

\*\* Lungimile segmentelor sunt determinate în planul de proiecție Stereo 70 și sunt rotunjite la 1 milimetru.

\*\*\* Distanța dintre puncte este formată din segmente cumulate ce sunt mai mici decât valoarea 1 milimetru.





## DATE DESPRE IMOBILUL NR. 1508

Oficiul de Cadastru și Publicitate Imobiliară GORJ  
Biroul de Cadastru și Publicitate Imobiliară Targu Jiu

## A. Partea I. Descrierea imobilului

TEREN Necunoscut

Adresa: Loc. Dâmbova, Str Frasinului, Jud. Gorj

Nr. Crt	Nr cadastral Nr. topografic	Suprafața* (mp)	Observații / Referințe
A1		3.124	Sector cadastral:67 Teren neimprejmuit;

## Construcții

Crt	Nr cadastral Nr. topografic	Adresa	Observații / Referințe
A1.1	-C1	Loc. Dâmbova, Str Frasinului, Jud. Gorj	Nr. niveluri:1; S. construita la sol:120 mp; S. construita desfasurata:120 mp;
A1.2	-C2	Loc. Dâmbova, Str Frasinului, Jud. Gorj	Nr. niveluri:1; S. construita la sol:32 mp; S. construita desfasurata:32 mp;

## B. Partea II. Proprietari și acte

Inscrieri privitoare la dreptul de proprietate și alte drepturi reale		Referințe
/		
Act Administrativ nr. 442051, din 14/12/1995 emis de CJSDPAT GORJ (TITLU DE PROPRIETATE; );		
B1	Intabulare, drept de PROPRIETATE, dobandit prin Reconstituire, cota actuala 1/1, cota initiala 1/1 1) TĂMĂȘESCU C. DUMITRU, defunct;	A1
Act Administrativ nr. 11540, din 28/10/2025 emis de PRIMARIA COMUNEI DRAGUTESTI (ADEVERINTA; );		
B2	Intabulare, drept de PROPRIETATE, dobandit prin Construire, cota actuala 1/1, cota initiala 1/1 1) TĂMĂȘESCU C. DUMITRU, defunct;	A1.1, A1.2

## C. Partea III. SARCINI .

Inscrieri privind dezmembramintele dreptului de proprietate, drepturi reale de garanție și sarcini	Referințe
NU SUNT	

## Anexa Nr. 1 La Partea I

## Teren

Nr cadastral	Suprafața (mp)*	Observații / Referințe
	3.124	

\* Suprafața este determinată în planul de proiecție Stereo 70.



## Date referitoare la teren

Crt	Categorie folosință	Intra vilan	Suprafața (mp)	Tarla	Parcelă	Nr. topo	Observații / Referințe
1	curti constructii	DA	616	45	3004	-	
2	vie	DA	301	45	3003	-	
3	curti constructii	DA	171	45	3003/1	-	
4	arabil	DA	663	45	3002	-	
5	arabil	NU	1.373	23	835/2	-	

## Date referitoare la construcții

Crt	Număr	Destinație construcție	Supraf. (mp)	Situație juridică	Observații / Referințe
A1.1	-C1	construcții de locuințe	Din acte: 0 Masurata: 120	Cu acte	Nr. niveluri:1; S. construita la sol:120 mp; S. construita desfasurata:120 mp;
A1.2	-C2	construcții anexa	Din acte: 0 Masurata: 32	Cu acte	Nr. niveluri:1; S. construita la sol:32 mp; S. construita desfasurata:32 mp;

## Lungime Segmente

1) Valorile lungimilor segmentelor sunt obținute din proiecție în plan.

Punct început	X / Y	Punct sfârșit	X / Y	Lungime segment (** (m)
1	357.809,849 384.346,257	2	357.809,69 384.347,253	1.009
3	357.804,209 384.381,64	4	357.804,089 384.382,394	0.763
5	357.802,97 384.389,501	6	357.802,081 384.395,139	5.708
7	357.800,835 384.403,054	8	357.800,386 384.405,903	2.884
9	357.799,001 384.414,102	10	357.798,333 384.419,602	5.54
11	357.795,96 384.433,977	12	357.777,805 384.431,952	18.268
13	357.780,077 384.400,414	14	357.781,853 384.385,801	14.721
15	357.782,805 384.377,963	16	357.783,612 384.371,326	6.686
17	357.783,877 384.369,145	18	357.785,172 384.358,483	10.74
19	357.792,278 384.359,065	20	357.794,721 384.345,147	14.131
21	357.795,416 384.340,835	22	357.793,798 384.335,97	5.127
23	357.793,96 384.328,715	24	357.794,692 384.321,581	7.171
25	357.795,716 384.304,498	26	357.797,017 384.292,51	12.058
27	357.797,897 384.283,978	28	357.798,657 384.277,231	6.79
29	357.821,014 384.278,755	30	357.820,15 384.284,369	5.68
31	357.814,416 384.321,662	32	357.813,572 384.323,952	2.441
33	357.813,928 384.326,146	1	357.809,849 384.346,257	20.52

Punct început	X / Y	Punct sfârșit	X / Y	Lungime segment (** (m)
2	357.809,69 384.347,253	3	357.804,209 384.381,64	34.821
4	357.804,089 384.382,394	5	357.802,97 384.389,501	7.195
6	357.802,081 384.395,139	7	357.800,835 384.403,054	8.012
8	357.800,386 384.405,903	9	357.799,001 384.414,102	8.315
10	357.798,333 384.419,602	11	357.795,96 384.433,977	14.57
12	357.777,805 384.431,952	13	357.780,077 384.400,414	31.62
14	357.781,853 384.385,801	15	357.782,805 384.377,963	7.896
16	357.783,612 384.371,326	17	357.783,877 384.369,145	2.197
18	357.785,172 384.358,483	19	357.792,278 384.359,065	7.13
20	357.794,721 384.345,147	21	357.795,416 384.340,835	4.368
22	357.793,798 384.335,97	23	357.793,96 384.328,715	7.257
24	357.794,692 384.321,581	25	357.795,716 384.304,498	17.114
26	357.797,017 384.292,51	27	357.797,897 384.283,978	8.577
28	357.798,657 384.277,231	29	357.821,014 384.278,755	22.409
30	357.820,15 384.284,369	31	357.814,416 384.321,662	37.731
32	357.813,572 384.323,952	33	357.813,928 384.326,146	2.223

\*\* Lungimile segmentelor sunt determinate în planul de proiecție Stereo 70 și sunt rotunjite la 1 milimetru.

\*\*\* Distanța dintre puncte este formată din segmente cumulate ce sunt mai mici decât valoarea 1 milimetru.



**DATE DESPRE IMOBILUL NR. 1512**

Oficiul de Cadastru și Publicitate Imobiliară GORJ  
Biroul de Cadastru și Publicitate Imobiliară Targu Jiu

**A. Partea I. Descrierea imobilului**

TEREN Intravilan

Adresa: Loc. Dâmbova, Str Frasinului, Jud. Gorj

Nr. Crt	Nr cadastral Nr. topografic	Suprafața* (mp)	Observații / Referințe
A1		240	Sector cadastral:67 Teren neimprejmuit;

**Construcții**

Crt	Nr cadastral Nr. topografic	Adresa	Observații / Referințe
A1.1	-C1	Loc. Dâmbova, Str Frasinului, Jud. Gorj	Nr. niveluri:1; S. construita la sol:71 mp; S. construita desfasurata:71 mp;

**B. Partea II. Proprietari și acte**

Inscrieri privitoare la dreptul de proprietate și alte drepturi reale		Referințe
/		
Act Administrativ nr. 13436110, din 13/11/2002 emis de CJSDPAT GORJ (TITLU DE PROPRIETATE; );		
B1	Intabulare, drept de PROPRIETATE, dobandit prin Reconstituire, cota actuala 1/1, cota initiala 1/1 1) DRĂGUȚ MARIAN, defunct;	A1
Act Administrativ nr. 11540, din 28/10/2025 emis de PRIMARIA COMUNEI DRAGUTESTI (ADEVERINTA; );		
B2	Intabulare, drept de PROPRIETATE, dobandit prin Construire, cota actuala 1/1, cota initiala 1/1 1) DRĂGUȚ MARIAN, defunct;	A1.1

**C. Partea III. SARCINI .**

Inscrieri privind dezmembramintele dreptului de proprietate, drepturi reale de garanție și sarcini	Referințe
NU SUNT	

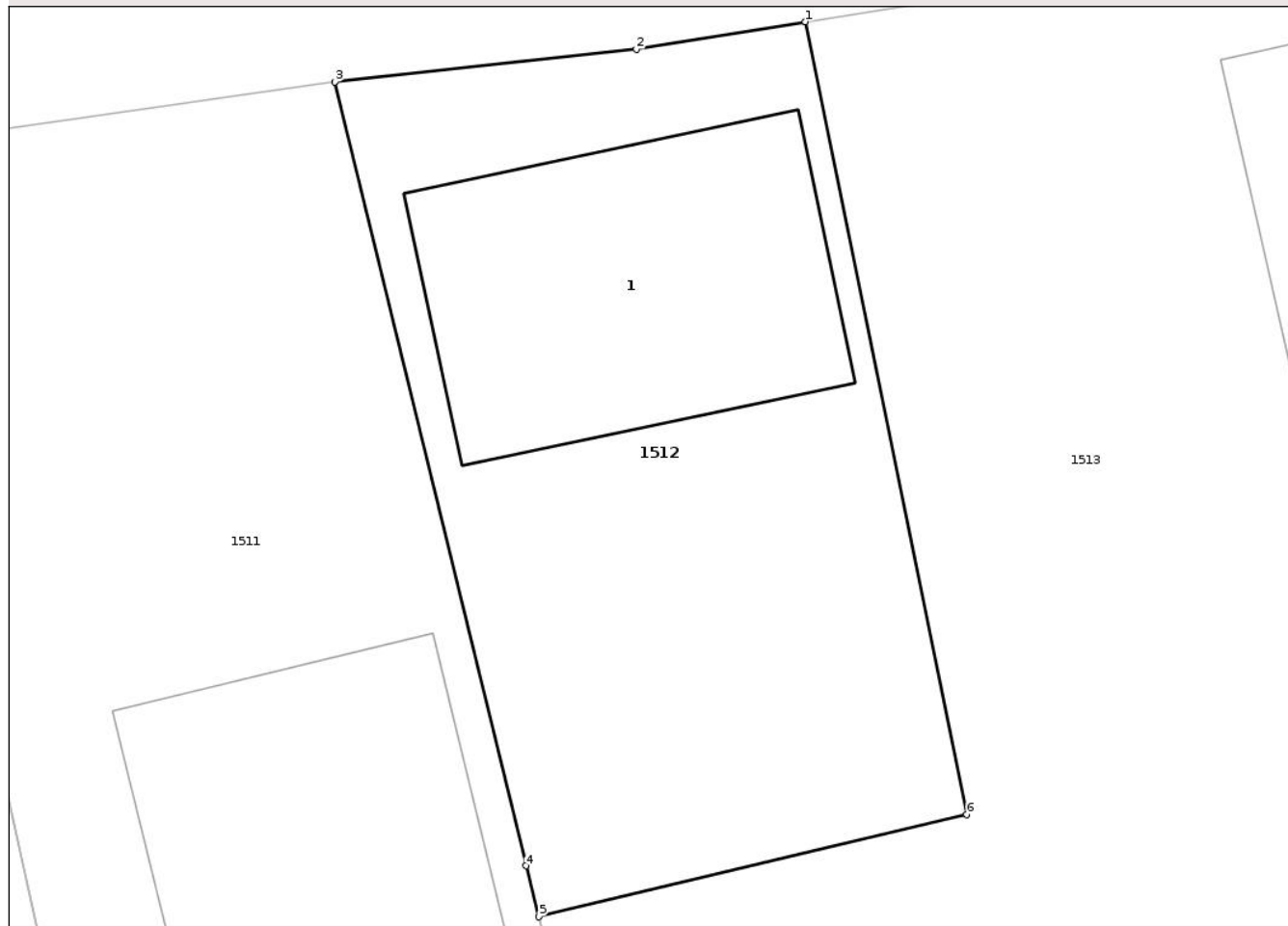
## Anexa Nr. 1 La Partea I

## Teren

Nr cadastral	Suprafața (mp)*	Observații / Referințe
	240	

\* Suprafața este determinată în planul de proiecție Stereo 70.

## DETALII LINIARE IMOBIL



## Date referitoare la teren

Crt	Categorie folosință	Intra vilan	Suprafața (mp)	Tarla	Parcelă	Nr. topo	Observații / Referințe
1	curti constructii	DA	240	45	2994/1	-	

## Date referitoare la construcții

Crt	Număr	Destinație construcție	Supraf. (mp)	Situație juridică	Observații / Referințe
A1.1	-C1	construcții de locuințe	Din acte: 0 Masurata: 71	Cu acte	Nr. niveluri:1; S. construita la sol:71 mp; S. construita desfasurata:71 mp;

## Lungime Segmente

1) Valorile lungimilor segmentelor sunt obținute din proiecție în plan.

Punct început	X / Y	Punct sfârșit	X / Y	Lungime segment (** (m)
1	357.852,235 384.442,345	2	357.847,975 384.441,658	4.315
2	357.847,975 384.441,658	3	357.840,39 384.440,83	7.63
3	357.840,39 384.440,83	4	357.845,201 384.421,117	20.292
4	357.845,201 384.421,117	5	357.845,529 384.419,837	1.321

Punct început	X / Y	Punct sfârșit	X / Y	Lungime segment (** (m)
5	357.845,529 384.419,837	6	357.856,292 384.422,409	11.066
6	357.856,292 384.422,409	1	357.852,235 384.442,345	20.345

\*\* Lungimile segmentelor sunt determinate în planul de proiecție Stereo 70 și sunt rotunjite la 1 milimetru.

\*\*\* Distanța dintre puncte este formată din segmente cumulate ce sunt mai mici decât valoarea 1 milimetru.

Neutilizabil în Circuitul Civil



**DATE DESPRE IMOBILUL NR. 1496**

Oficiul de Cadastru și Publicitate Imobiliară GORJ  
Biroul de Cadastru și Publicitate Imobiliară Targu Jiu

**A. Partea I. Descrierea imobilului**

TEREN Intravilan

Adresa: Loc. Dâmbova, Str Frasinului, Jud. Gorj

Nr. Crt	Nr cadastral Nr. topografic	Suprafața* (mp)	Observații / Referințe
A1		1.408	Sector cadastral:67 Teren neimprejmuit;

**Construcții**

Crt	Nr cadastral Nr. topografic	Adresa	Observații / Referințe
A1.1	-C1	Loc. Dâmbova, Str Frasinului, Jud. Gorj	Nr. niveluri:1; S. construita la sol:25 mp; S. construita desfasurata:25 mp;

**B. Partea II. Proprietari și acte**

Inscrieri privitoare la dreptul de proprietate și alte drepturi reale		Referințe
/		
Act Administrativ nr. 13436272, din 26/01/2004 emis de CJSDPAT GORJ (TITLU DE PROPRIETATE; );		
B1	Intabulare, drept de PROPRIETATE, dobandit prin Reconstituire, cota actuala 1/1, cota initiala 1/1 1) FRITZ ELENA, LIPSA CNP;	A1
Act Administrativ nr. 11540, din 28/10/2025 emis de PRIMARIA COMUNEI DRAGUTESTI (ADEVERINTA; );		
B2	Intabulare, drept de PROPRIETATE, dobandit prin Construire, cota actuala 1/1, cota initiala 1/1 1) FRITZ ELENA, LIPSA CNP;	A1.1

**C. Partea III. SARCINI .**

Inscrieri privind dezmembramintele dreptului de proprietate, drepturi reale de garanție și sarcini	Referințe
NU SUNT	

## Anexa Nr. 1 La Partea I

## Teren

Nr cadastral	Suprafața (mp)*	Observații / Referințe
	1.408	

\* Suprafața este determinată în planul de proiecție Stereo 70.



## Date referitoare la teren

Crt	Categorie folosință	Intra vilan	Suprafața (mp)	Tarla	Parcelă	Nr. topo	Observații / Referințe
1	curti constructii	DA	325	45	3027	-	
2	arabil	DA	1.083	45	3025,3026	-	

## Date referitoare la construcții

Crt	Număr	Destinație construcție	Supraf. (mp)	Situație juridică	Observații / Referințe
A1.1	-C1	construcții de locuințe	Din acte: 0 Masurata: 25	Cu acte	Nr. niveluri:1; S. construita la sol:25 mp; S. construita desfasurata:25 mp;

## Lungime Segmente

1) Valorile lungimilor segmentelor sunt obținute din proiecție în plan.

Punct început	X / Y	Punct sfârșit	X / Y	Lungime segment (** (m)
1	357.612,483 384.429,379	2	357.598,596 384.427,796	13.977
2	357.598,596 384.427,796	3	357.602,769 384.405,032	23.143
3	357.602,769 384.405,032	4	357.603,998 384.398,327	6.817

Punct început	X / Y	Punct sfârșit	X / Y	Lungime segment (** (m)
4	357.603,998 384.398,327	5	357.604,49 384.394,661	3.699
5	357.604,49 384.394,661	6	357.605,919 384.384,012	10.744
6	357.605,919 384.384,012	7	357.608,667 384.366,127	18.095
7	357.608,667 384.366,127	8	357.615,601 384.330,231	36.56
8	357.615,601 384.330,231	9	357.628,944 384.332,386	13.516
9	357.628,944 384.332,386	10	357.620,214 384.385,19	53.521
10	357.620,214 384.385,19	11	357.620,068 384.386,349	1.168
11	357.620,068 384.386,349	12	357.617,361 384.407,806	21.627
12	357.617,361 384.407,806	13	357.613,05 384.426,737	19.416
13	357.613,05 384.426,737	1	357.612,483 384.429,379	2.702

\*\* Lungimile segmentelor sunt determinate în planul de proiecție Stereo 70 și sunt rotunjite la 1 milimetru.

\*\*\* Distanța dintre puncte este formată din segmente cumulate ce sunt mai mici decât valoarea 1 milimetru.



**DATE DESPRE IMOBILUL NR. 1519**

Oficiul de Cadastru și Publicitate Imobiliară GORJ  
Biroul de Cadastru și Publicitate Imobiliară Targu Jiu

**A. Partea I. Descrierea imobilului**

TEREN Intravilan

Adresa: Loc. Dâmbova, Jud. Gorj

Nr. Crt	Nr cadastral Nr. topografic	Suprafața* (mp)	Observații / Referințe
A1	37844	Din acte: 1.123 Masurata: 16	Sector cadastral:67 Teren neimprejmuit;

**B. Partea II. Proprietari și acte**

Inscrieri privitoare la dreptul de proprietate și alte drepturi reale	Referințe
<b>88097 / 29/10/2020</b>	
Act Normativ nr. 123, din 10/07/2012 emis de Parlamentul Romaniei (; act administrativ nr 4 din 24.11.2016, emis de CEZ DISTRIBUTIE S.A.;act administrativ nr 14227 din 13.03.2007, emis de Oficiul Registrului Comertului de pe langa Tribunalul Dolj;act administrativ nr 57806 din 03.01.2017, emis de Oficiul Registrului Comertului de pe langa Tribunalul Dolj;act administrativ nr 55171 din 26.10.2020, emis de DISTRIBUTIE ENERGIE OLTENIA S.A.;act administrativ nr B3582310 din 23.10.2017, emis de Oficiul National al Registrului Comertului Dolj;act administrativ nr 22729 din 30.12.2016, emis de Oficiul Registrului Comertului de pe langa Tribunalul Dolj;act administrativ nr 6 din 20.06.2005, emis de Ministerul Economiei si Comertului - SDFEE "Electrica Oltenia";hotarare judecatoreasca nr 2008 din 14.03.2007, emis de Tribunalul Dolj);	
B1	A1
Intabulare, drept de PROPRIETATE, PUBLICĂ, dobandit prin Lege, cota actuala 1/1, cota initiala 1/1 1) STATUL ROMAN, CIF:9999999999999	
<b>14580 / 19/02/2021</b>	
Act Administrativ nr. 6, din 20/06/2005 emis de Ministerul Economiei si Comertului (; - SDFEE "Electrica Oltenia");	
B3	A1
Intabulare, drept de CONCESIUNE_ pe o perioadă de 49 de ani 1) DISTRIBUTIE ENERGIE OLTENIA S.A., CIF:14491102	

**C. Partea III. SARCINI .**

Inscrieri privind dezmembramintele dreptului de proprietate, drepturi reale de garanție și sarcini	Referințe
NU SUNT	

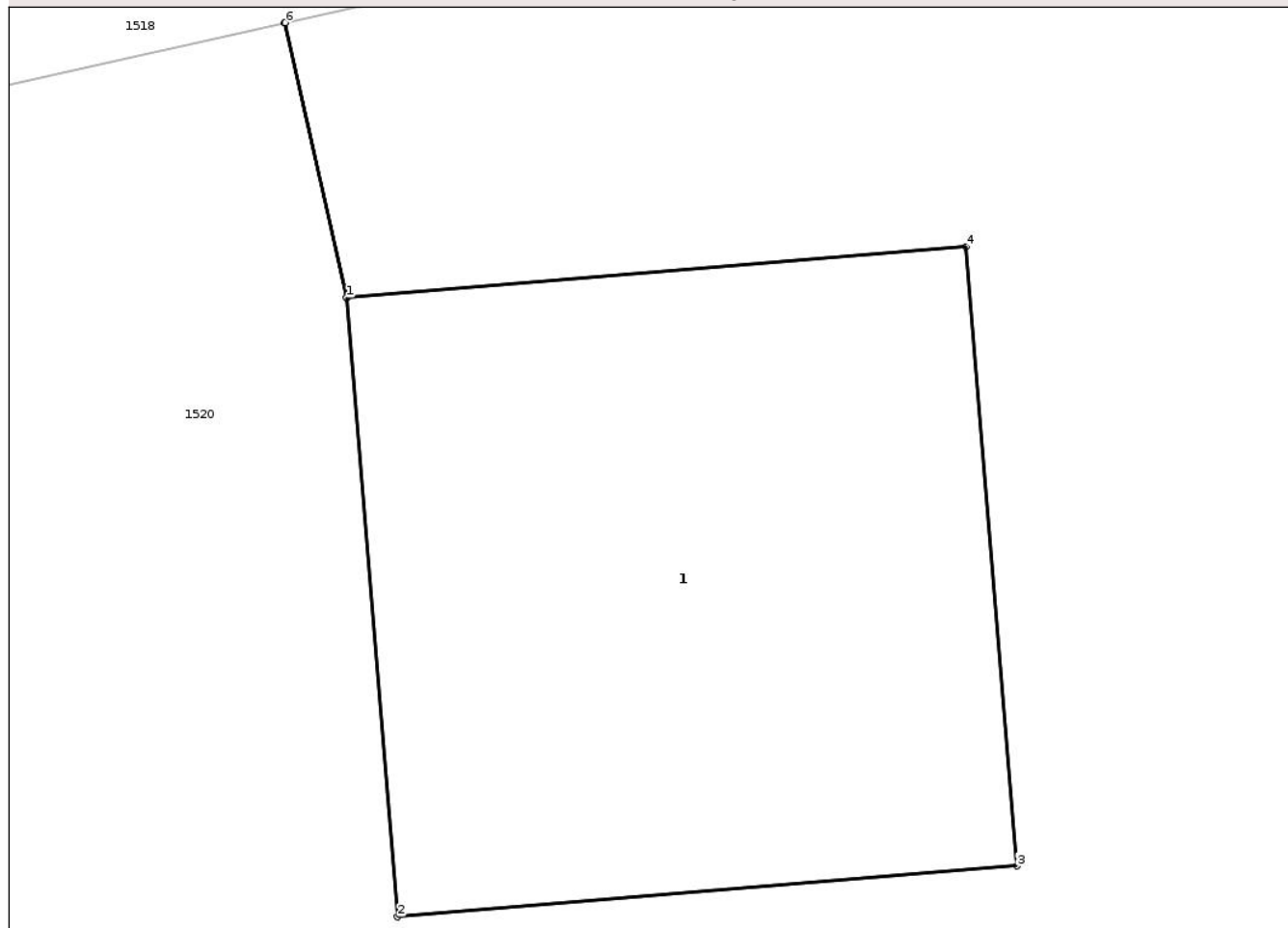
## Anexa Nr. 1 La Partea I

## Teren

Nr cadastral	Suprafața (mp)*	Observații / Referințe
37844	Din acte: 1.123 Masurata: 16	

\* Suprafața este determinată în planul de proiecție Stereo 70.

## DETALII LINIARE IMOBIL



## Date referitoare la teren

Crt	Categorie folosință	Intra vilan	Suprafața (mp)	Tarla	Parcelă	Nr. topo	Observații / Referințe
1	curti constructii	DA	16	45	2988/1	-	Teren pe care este amplasat St 29_29 LEA 110kV Urechești - CTE Rovinari T104 DC LEA 110kV Urechești - CTE Rovinari T103

## Date referitoare la construcții

Crt	Număr	Destinație construcție	Supraf. (mp)	Situație juridică	Observații / Referințe
A1.1	37844-C1	construcții industriale și edilitare	Din acte: 0 Masurata: 16	Fara acte	Nr. niveluri:1; S. construita la sol:16 mp; S. construita desfasurata:16 mp; - Stalp nr. 29_29 LEA 110kV Urechești - CTE Rovinari T104 DC LEA 110kV Urechești - CTE Rovinari T103 - Constructie de metal - An constructie 1981

## Lungime Segmente

1) Valorile lungimilor segmentelor sunt obținute din proiecție în plan.

Punct început	X / Y	Punct sfârșit	X / Y	Lungime segment (** (m)
---------------	-------	---------------	-------	-------------------------

Punct început	X / Y	Punct sfârșit	X / Y	Lungime segment (** (m)
1	357.964,84 384.335,141	2	357.965,169 384.331,154	4.001
2	357.965,169 384.331,154	3	357.969,155 384.331,482	3.999
3	357.969,155 384.331,482	4	357.968,827 384.335,469	4.0
4	357.968,827 384.335,469	5	357.964,845 384.335,141	3.995
5	357.964,845 384.335,141	6	357.964,446 384.336,91	1.813
6	357.964,446 384.336,91	7	357.964,441 384.336,908	0.005
7	357.964,441 384.336,908	1	357.964,84 384.335,141	1.811

\*\* Lungimile segmentelor sunt determinate în planul de proiecție Stereo 70 și sunt rotunjite la 1 milimetru.

\*\*\* Distanța dintre puncte este formată din segmente cumulate ce sunt mai mici decât valoarea 1 milimetru.



**DATE DESPRE IMOBILUL NR. 1520**

Oficiul de Cadastru și Publicitate Imobiliară GORJ  
Biroul de Cadastru și Publicitate Imobiliară Targu Jiu

**A. Partea I. Descrierea imobilului**

TEREN Necunoscut

Adresa: Loc. Dâmbova, Str Stejarului, Jud. Gorj

Nr. Crt	Nr cadastral Nr. topografic	Suprafața* (mp)	Observații / Referințe
A1		1.874	Sector cadastral:67 Teren neimprejmuit;

**B. Partea II. Proprietari și acte**

Inscrieri privitoare la dreptul de proprietate și alte drepturi reale	Referințe
/	
Act Administrativ nr. 13436300, din 26/05/2004 emis de CJSDPAT GORJ (TITLU DE PROPRIETATE; ATENTIE: Probleme de interpretare/preluare existente pe fata titlului );	
B1	A1
Intabulare, drept de PROPRIETATE, dobandit prin Reconstituire, cota actuala 1/1, cota initiala 1/1	
1) CUCU ELENA, LIPSA CNP;	
2) PÎRVULESCU MARIA, LIPSA CNP;	
3) CROITORU STELIANA, LIPSA CNP;	
4) CUCU VICTORIA, LIPSA CNP;	
5) STAN MARGARETA, LIPSA CNP;	

**C. Partea III. SARCINI .**

Inscrieri privind dezmembramintele dreptului de proprietate, drepturi reale de garanție și sarcini	Referințe
NU SUNT	

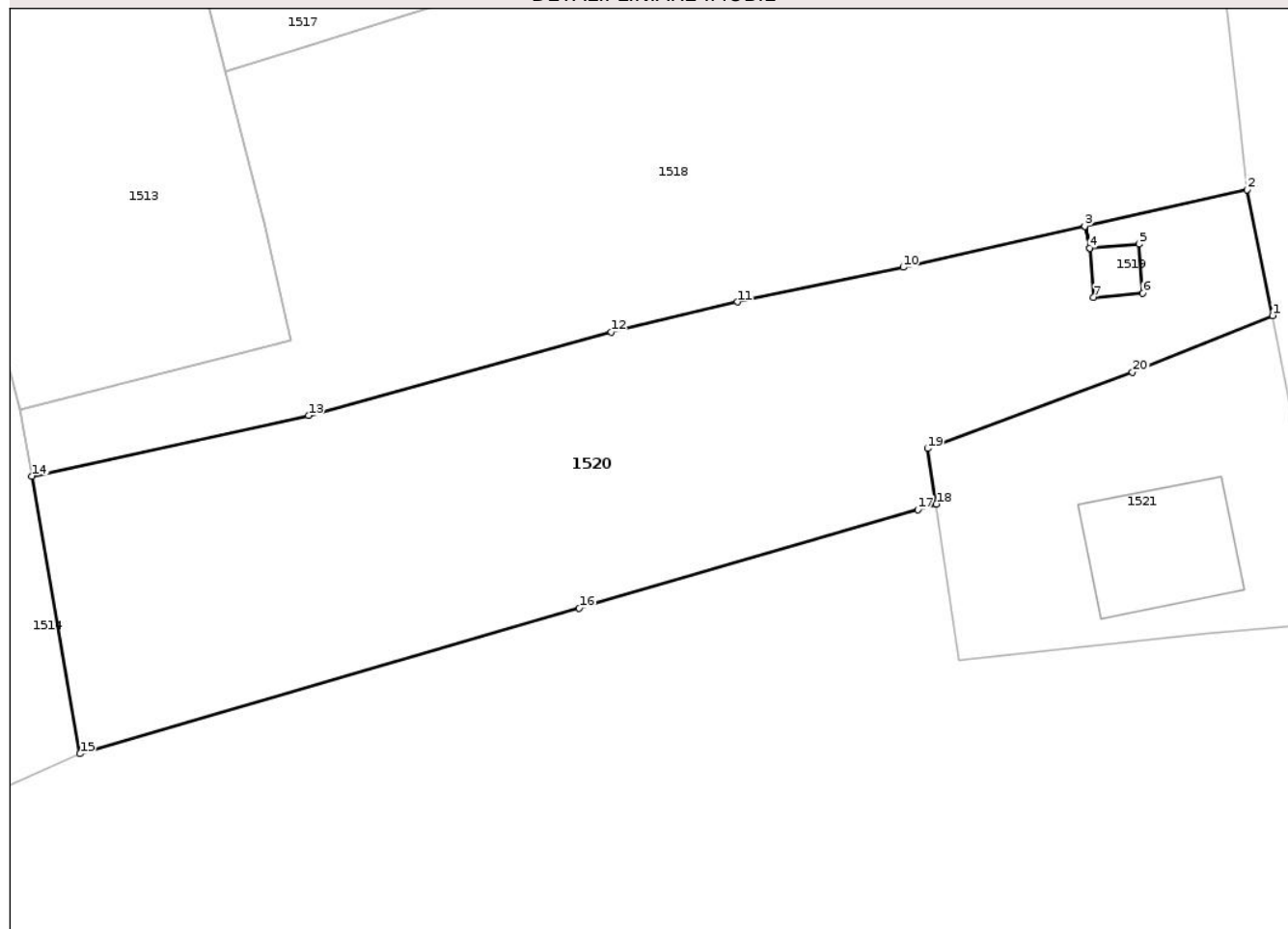
## Anexa Nr. 1 La Partea I

## Teren

Nr cadastral	Suprafața (mp)*	Observații / Referințe
	1.874	

\* Suprafața este determinată în planul de proiecție Stereo 70.

## DETALII LINIARE IMOBIL



## Date referitoare la teren

Crt	Categorie folosință	Intravilan	Suprafața (mp)	Tarla	Parcelă	Nr. topo	Observații / Referințe
1	arabil	DA	1.857	45	2991/1,2988	-	
2	arabil	NU	17	45	2991/2	-	Parte din parcela 2991/1 din TP

## Lungime Segmente

1) Valorile lungimilor segmentelor sunt obținute din proiecție în plan.

Punct început	X / Y	Punct sfârșit	X / Y	Lungime segment (** (m)
1	357.979,675 384.329,666	2	357.977,609 384.339,878	10.419
2	357.977,609 384.339,878	3	357.964,446 384.336,91	13.493
3	357.964,446 384.336,91	4	357.964,845 384.335,141	1.813
4	357.964,845 384.335,141	5	357.968,827 384.335,469	3.995

Punct început	X / Y	Punct sfârșit	X / Y	Lungime segment (** (m)
5	357.968,827 384.335,469	6	357.969,155 384.331,482	4.0
6	357.969,155 384.331,482	7	357.965,169 384.331,154	3.999
7	357.965,169 384.331,154	8	357.964,84 384.335,141	4.001
8	357.964,84 384.335,141	9	357.964,441 384.336,908	1.811
9	357.964,441 384.336,908	10	357.949,708 384.333,585	15.103
10	357.949,708 384.333,585	11	357.936,271 384.330,771	13.728
11	357.936,271 384.330,771	12	357.926,023 384.328,328	10.535
12	357.926,023 384.328,328	13	357.901,497 384.321,579	25.438
13	357.901,497 384.321,579	14	357.879,053 384.316,668	22.975
14	357.879,053 384.316,668	15	357.882,963 384.294,166	22.839
15	357.882,963 384.294,166	16	357.923,45 384.305,96	42.17
16	357.923,45 384.305,96	17	357.950,887 384.313,953	28.578
17	357.950,887 384.313,953	18	357.952,406 384.314,395	1.582
18	357.952,406 384.314,395	19	357.951,695 384.318,898	4.559
19	357.951,695 384.318,898	20	357.968,312 384.325,069	17.726
20	357.968,312 384.325,069	1	357.979,675 384.329,666	12.258

\*\* Lungimile segmentelor sunt determinate în planul de proiecție Stereo 70 și sunt rotunjite la 1 milimetru.

\*\*\* Distanța dintre puncte este formată din segmente cumulate ce sunt mai mici decât valoarea 1 milimetru.



**DATE DESPRE IMOBILUL NR. 1497**

Oficiul de Cadastru și Publicitate Imobiliară GORJ  
Biroul de Cadastru și Publicitate Imobiliară Targu Jiu

**A. Partea I. Descrierea imobilului**

TEREN Intravilan

Adresa: Loc. Dâmbova, Str Frasinului, Nr. 29, Jud. Gorj, str. Frasinului

Nr. Crt	Nr cadastral Nr. topografic	Suprafața* (mp)	Observații / Referințe
A1	38308	Din acte: 1.000 Masurata: 972	Sector cadastral:67 Teren imprejmuit;

**Construcții**

Crt	Nr cadastral Nr. topografic	Adresa	Observații / Referințe
A1.1	38308-C1	Loc. Dâmbova, Str Frasinului, Nr. 29, Jud. Gorj, str. Frasinului	Nr. niveluri:1; S. construita la sol:79 mp; S. construita desfasurata:79 mp; Locuinta parter,edificata in anul 2000 din caramida,acoperita cu tabla,

**B. Partea II. Proprietari și acte**

Inscrieri privitoare la dreptul de proprietate și alte drepturi reale		Referințe
<b>132964 / 28/12/2022</b>		
Act Notarial nr. 4150, din 28/12/2022 emis de Badea Silvia;		
B11	Intabulare, drept de PROPRIETATEcu titlu de drept cumparare cu clauza intretinerii, dobandit prin Conventie, cota actuala 1/1, cota initiala 1/1 1) PĂTRU GRIGORAȘ-MĂDĂLIN, bun propriu;	A1, A1.1

**C. Partea III. SARCINI**

Inscrieri privind dezmembramintele dreptului de proprietate, drepturi reale de garanție și sarcini		Referințe
<b>132964 / 28/12/2022</b>		
Act Notarial nr. 4150, din 28/12/2022 emis de Badea Silvia;		
C1	Intabulare, drept de IPOTECA LEGALA, Valoare:0 in conditiile art.2386 pct.4 Cod Civil, cu privire la obligatia intretinerii 1) PĂTRU GEORGETA	A1, A1.1

## Anexa Nr. 1 La Partea I

## Teren

Nr cadastral	Suprafața (mp)*	Observații / Referințe
38308	Din acte: 1.000 Masurata: 972	

\* Suprafața este determinată în planul de proiecție Stereo 70.



## Date referitoare la teren

Crt	Categorie folosință	Intra vilan	Suprafața (mp)	Tarla	Parcelă	Nr. topo	Observații / Referințe
1	curți constructii	DA	257	45	3025/1	-	
2	arabil	DA	715	45	3024	-	

## Date referitoare la construcții

Crt	Număr	Destinație construcție	Supraf. (mp)	Situație juridică	Observații / Referințe
A1.1	38308-C1	construcții de locuințe	79	Cu acte	Nr. niveluri:1; S. construita la sol:79 mp; S. construita desfasurata:79 mp; Locuinta parter, edificata in anul 2000 din caramida,acoperita cu tabla,

## Lungime Segmente

1) Valorile lungimilor segmentelor sunt obținute din proiecție în plan.

Punct început	X / Y	Punct sfârșit	X / Y	Lungime segment (** (m)
1	357.641,357 384.400,529	2	357.640,608 384.408,208	7.715
2	357.640,608 384.408,208	3	357.637,545 384.431,096	23.092

Punct început	X / Y	Punct sfârșit	X / Y	Lungime segment (** (m)
3	357.637,545 384.431,096	4	357.627,972 384.430,501	9.591
4	357.627,972 384.430,501	5	357.625,24 384.430,303	2.739
5	357.625,24 384.430,303	6	357.612,483 384.429,379	12.79
6	357.612,483 384.429,379	7	357.613,05 384.426,737	2.702
7	357.613,05 384.426,737	8	357.617,361 384.407,806	19.416
8	357.617,361 384.407,806	9	357.620,068 384.386,349	21.627
9	357.620,068 384.386,349	10	357.642,662 384.390,069	22.898
10	357.642,662 384.390,069	11	357.641,36 384.400,506	10.518
11	357.641,36 384.400,506	12	357.636,882 384.399,917	4.517
12	357.636,882 384.399,917	13	357.632,197 384.396,229	5.962
13	357.632,197 384.396,229	14	357.629,352 384.399,844	4.6
14	357.629,352 384.399,844	15	357.634,067 384.403,555	6.0
15	357.634,067 384.403,555	16	357.636,912 384.399,941	4.599
16	357.636,912 384.399,941	1	357.641,357 384.400,529	4.484

\*\* Lungimile segmentelor sunt determinate în planul de proiecție Stereo 70 și sunt rotunjite la 1 milimetru.

\*\*\* Distanța dintre puncte este formată din segmente cumulate ce sunt mai mici decât valoarea 1 milimetru.



**DATE DESPRE IMOBILUL NR. 1498**

Oficiul de Cadastru și Publicitate Imobiliară GORJ  
Biroul de Cadastru și Publicitate Imobiliară Targu Jiu

**A. Partea I. Descrierea imobilului**

TEREN Intravilan

Adresa: Loc. Dâmbova, Jud. Gorj

Nr. Crt	Nr cadastral Nr. topografic	Suprafața* (mp)	Observații / Referințe
A1	37859	Din acte: 1.123 Masurata: 28	Sector cadastral:67 Teren neimprejmuit;

**B. Partea II. Proprietari și acte**

Inscrieri privitoare la dreptul de proprietate și alte drepturi reale	Referințe
<b>88120 / 29/10/2020</b>	
Act Normativ nr. Legea 123/2012, din 10/07/2012 emis de Parlamentul Romaniei (; hotarare judecatoreasca nr 2008 din 14.03.2007, emis de Tribunalul Dolj;act administrativ nr 6 din 20.06.2005, emis de Ministerul Economiei si Comertului - SDFEE "Electrica Oltenia";act administrativ nr 14227 din 13.03.2007, emis de Oficiul Registrului Comertului de pe langa Tribunalul Dolj;act administrativ nr 57806 din 03.01.2017, emis de Oficiul Registrului Comertului de pe langa Tribunalul Dolj;act administrativ nr B3582310 din 23.10.2017, emis de Oficiul National al Registrului Comertului Dolj;act notarial nr 641 din 09.03.2007, emis de BNP Mone Gabriela Olga si Andrei Aurel Jean;act administrativ nr 55171 din 26.10.2020, emis de DISTRIBUTIE ENERGIE OLTENIA S.A.;act administrativ nr 4 din 24.11.2016, emis de CEZ DISTRIBUTIE S.A);	
B1	A1
Intabulare, drept de PROPRIETATE_PUBLICĂ,, dobandit prin Expropriere, cota actuala 1/1, cota initiala 1/1 1) STATUL ROMAN, CIF:999999999999	
<b>14586 / 19/02/2021</b>	
Act Administrativ nr. 6, din 20/06/2005 emis de Ministerul Economiei si Comertului - SDFEE (; "Electrica Oltenia ( la dosar 88120 din data de 21.12.2020));	
B3	A1
Intabulare, drept de CONCESIUNE, pe o perioadă de 49 de ani 1) DISTRIBUTIE ENERGIE OLTENIA S.A., CIF:14491102	

**C. Partea III. SARCINI .**

Inscrieri privind dezmembramintele dreptului de proprietate, drepturi reale de garanție și sarcini	Referințe
NU SUNT	

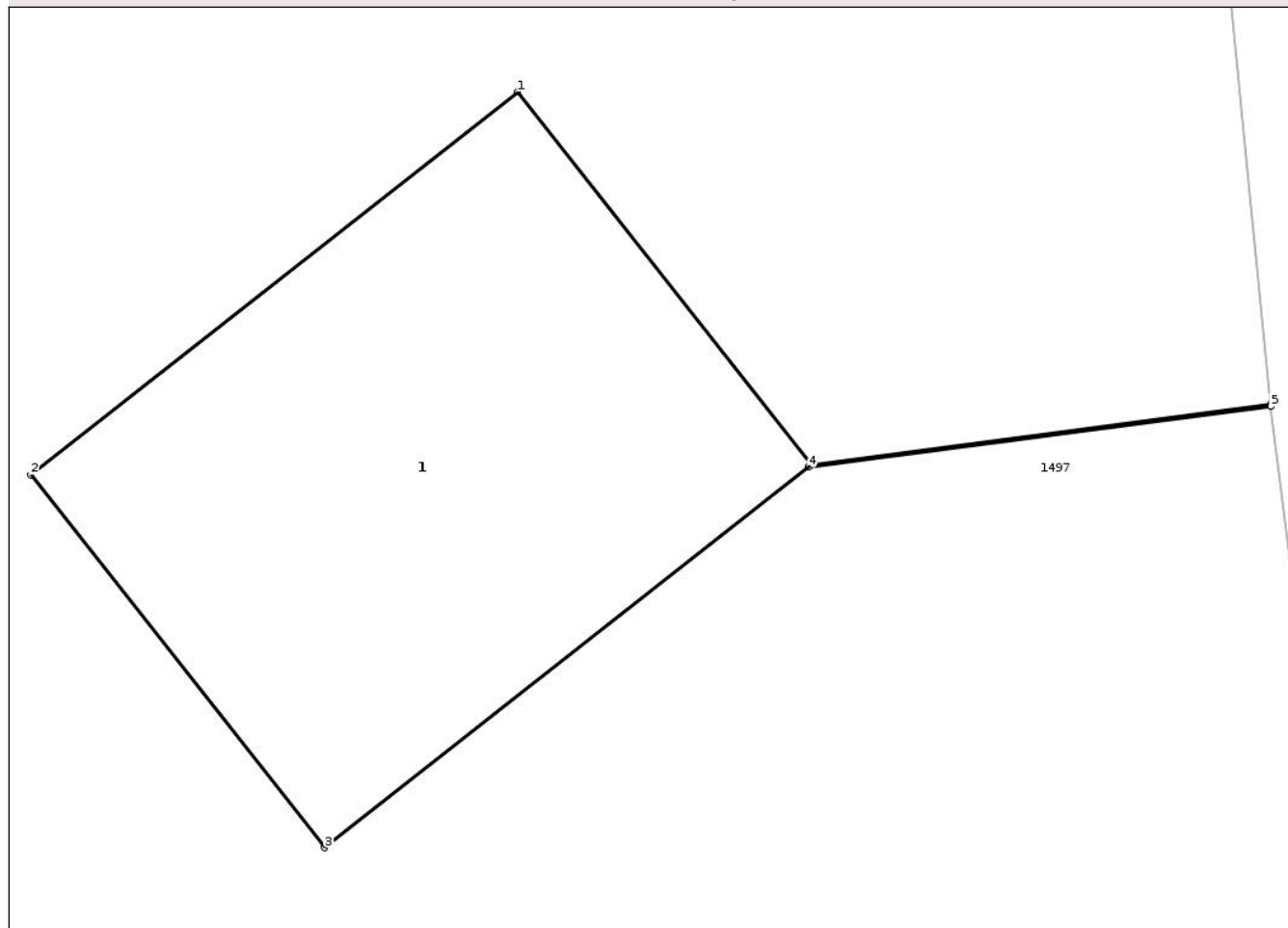
## Anexa Nr. 1 La Partea I

## Teren

Nr cadastral	Suprafața (mp)*	Observații / Referințe
37859	Din acte: 1.123 Masurata: 28	

\* Suprafața este determinată în planul de proiecție Stereo 70.

## DETALII LINIARE IMOBIL



## Date referitoare la teren

Crt	Categorie folosință	Intra vilan	Suprafața (mp)	Tarla	Parcelă	Nr. topo	Observații / Referințe
1	curti constructii	DA	28	45	3024/1	-	Teren pe care este amplasat St 30B_30B LEA 110kV Urechești - CTE Rovinari T104 DC LEA 110kV Urechești - CTE Rovinari T103

## Date referitoare la construcții

Crt	Număr	Destinație construcție	Supraf. (mp)	Situație juridică	Observații / Referințe
A1.1	37859-C1	construcții industriale și edilitare	Din acte: 0 Masurata: 28	Fara acte	Nr. niveluri:1; S. construita la sol:28 mp; S. construita desfasurata:28 mp; - Stalp nr. 30B_30B LEA 110kV Urechești - CTE Rovinari T104 DC LEA 110kV Urechești - CTE Rovinari T103 - Constructie de metal - An constructie 1981

## Lungime Segmente

1) Valorile lungimilor segmentelor sunt obținute din proiecție în plan.

Punct început	X / Y	Punct sfârșit	X / Y	Lungime segment (** (m)
---------------	-------	---------------	-------	-------------------------

Punct început	X / Y	Punct sfârșit	X / Y	Lungime segment (** (m)
1	357.634,067 384.403,555	2	357.629,352 384.399,844	6.0
2	357.629,352 384.399,844	3	357.632,197 384.396,229	4.6
3	357.632,197 384.396,229	4	357.636,882 384.399,917	5.962
4	357.636,882 384.399,917	5	357.641,36 384.400,506	4.517
5	357.641,36 384.400,506	6	357.641,357 384.400,529	0.023
6	357.641,357 384.400,529	7	357.636,912 384.399,941	4.484
7	357.636,912 384.399,941	1	357.634,067 384.403,555	4.599

\*\* Lungimile segmentelor sunt determinate în planul de proiecție Stereo 70 și sunt rotunjite la 1 milimetru.

\*\*\* Distanța dintre puncte este formată din segmente cumulate ce sunt mai mici decât valoarea 1 milimetru.



**DATE DESPRE IMOBILUL NR. 1501**

Oficiul de Cadastru și Publicitate Imobiliară GORJ  
Biroul de Cadastru și Publicitate Imobiliară Targu Jiu

**A. Partea I. Descrierea imobilului**

TEREN Necunoscut

Adresa: Loc. Dâmbova, Str Frasinului, Jud. Gorj

Nr. Crt	Nr cadastral Nr. topografic	Suprafața* (mp)	Observații / Referințe
A1	36994	Din acte: 2.014 Masurata: 1.926	Sector cadastral:67 Teren imprejmuit;

**Construcții**

Crt	Nr cadastral Nr. topografic	Adresa	Observații / Referințe
A1.1	36994-C1	Loc. Dâmbova, Str Frasinului, Jud. Gorj	Nr. niveluri:1; S. construita la sol:113 mp; S. construita desfasurata:113 mp; Locuinta parter din caramida, acoperita cu tigla, edificata in anul 2000.
A1.3	36994-C3	Loc. Dâmbova, Str Frasinului, Jud. Gorj	Nr. niveluri:1; S. construita la sol:94 mp; S. construita desfasurata:94 mp;
A1.4	36994-C4	Loc. Dâmbova, Str Frasinului, Jud. Gorj	Nr. niveluri:2; S. construita la sol:116 mp; S. construita desfasurata:232 mp;

**B. Partea II. Proprietari și acte**

Inscrieri privitoare la dreptul de proprietate și alte drepturi reale		Referințe
<b>71054 / 28/08/2017</b>		
Act Notarial nr. 4963, din 25/08/2017 emis de Davitoiu Raluca Nicolita;		
B3	Intabulare, drept de PROPRIETATEcu titlu de drept cumpărare, dobandit prin Conventie, cota actuala 1/1, cota initiala 1/1 1) CIOBANU ION, bun propriu;	A1
B4	Intabulare, drept de PROPRIETATEcu titlu de drept cumpărare, dobandit prin Conventie, cota actuala 1/1, cota initiala 1/1 1) CIOBANU ION, bun propriu;	A1.1
/		
Act Administrativ nr. 11540, din 28/10/2025 emis de PRIMARIA COMUNEI DRAGUTESTI (ADEVERINTA; );		
B5	Intabulare, drept de PROPRIETATE, dobandit prin Construire, cota actuala 1/1, cota initiala 1/1 1) CIOBANU ION	A1.3, A1.4

**C. Partea III. SARCINI**

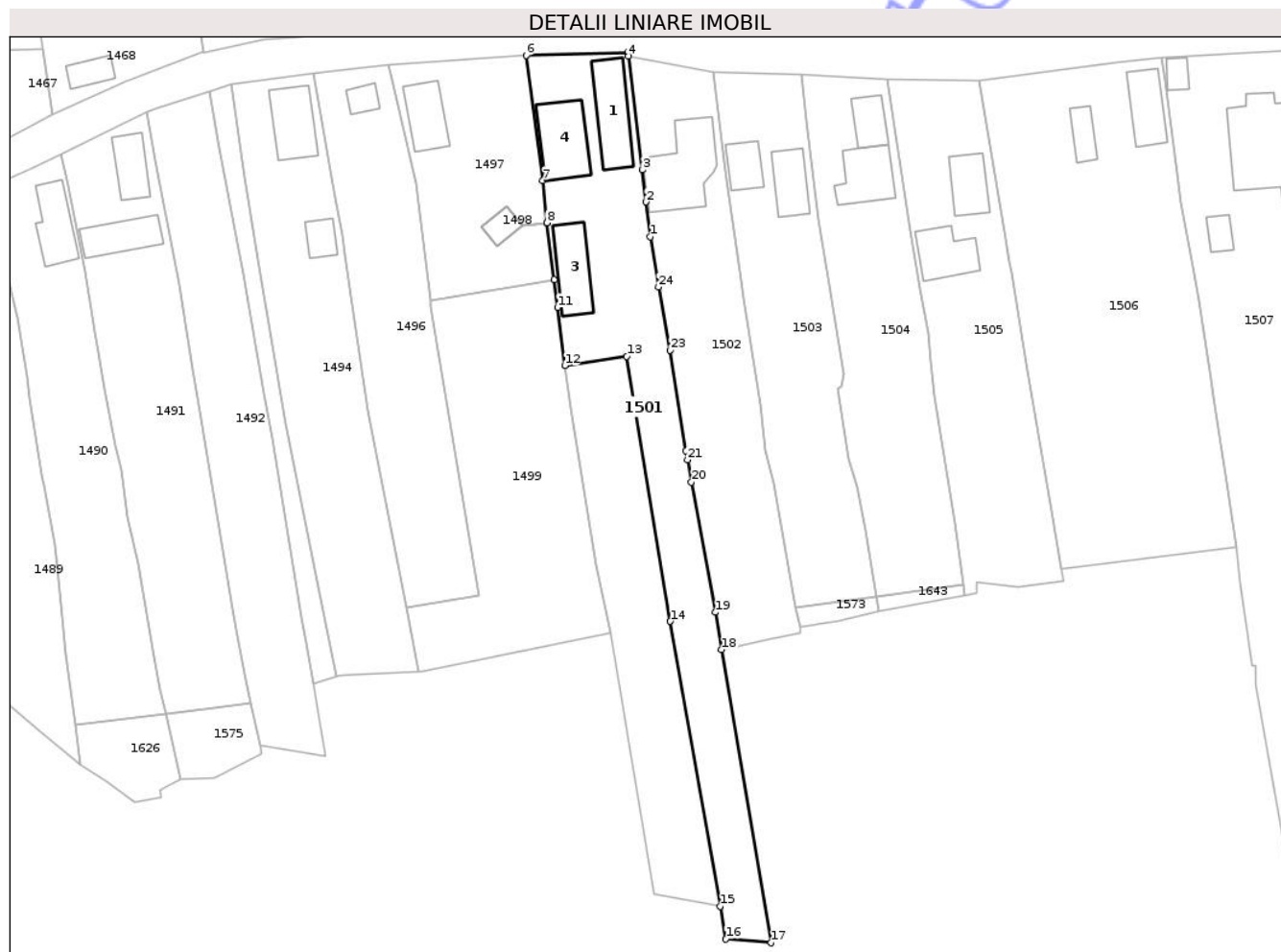
Inscrieri privind dezmembramintele dreptului de proprietate, drepturi reale de garanție și sarcini		Referințe
<b>71054 / 28/08/2017</b>		
Act Notarial nr. 4963, din 25/08/2017 emis de Davitoiu Raluca Nicolita;		
C1	Intabulare, drept de UZUFRACT VIAGERdobandit prin conventie, cota actuala 1/1, cota initiala 1/1 1) CIOBANU ION 2) CIOBANU ANA	A1, A1.1

## Anexa Nr. 1 La Partea I

## Teren

Nr cadastral	Suprafața (mp)*	Observații / Referințe
36994	Din acte: 2.014 Masurata: 1.926	

\* Suprafața este determinată în planul de proiecție Stereo 70.



## Date referitoare la teren

Crt	Categorie folosință	Intra vilan	Suprafața (mp)	Tarla	Parcelă	Nr. topo	Observații / Referințe
1	curți constructii	DA	761	45	3022,3023	-	
2	vie	DA	83	45	3021/1	-	
3	arabil	DA	590	45	3021	-	
4	arabil	NU	492	23	838/5	-	

## Date referitoare la construcții

Crt	Număr	Destinație construcție	Supraf. (mp)	Situație juridică	Observații / Referințe
A1.1	36994-C1	construcții de locuințe	Din acte: 0 Masurata: 113	Cu acte	Nr. niveluri:1; S. construita la sol:113 mp; S. construita desfasurata:113 mp; Locuinta parter din caramida, acoperita cu tigla, edificata in anul 2000.
A1.3	36994-C3	construcții anexa	Din acte: 0 Masurata: 94	Cu acte	Nr. niveluri:1; S. construita la sol:94 mp; S. construita desfasurata:94 mp;
A1.4	36994-C4	construcții de locuințe	Din acte: 0 Masurata: 116	Cu acte	Nr. niveluri:2; S. construita la sol:116 mp; S. construita desfasurata:232 mp;

## Lungime Segmente

1) Valorile lungimilor segmentelor sunt obținute din proiecție în plan.

Punct început	X / Y	Punct sfârșit	X / Y	Lungime segment (** (m)
1	357.660,275 384.397,945	2	357.659,5 384.404,312	6.414
3	357.658,789 384.410,145	4	357.656,255 384.430,953	20.962
5	357.656,172 384.431,632	6	357.637,545 384.431,096	18.635
7	357.640,608 384.408,208	8	357.641,357 384.400,529	7.715
9	357.641,36 384.400,506	10	357.642,662 384.390,069	10.518
11	357.643,29 384.385,033	12	357.644,615 384.374,41	10.705
13	357.655,955 384.376,077	14	357.663,905 384.327,702	49.024
15	357.673,026 384.275,673	16	357.674,04 384.269,694	6.064
17	357.682,348 384.268,98	18	357.673,264 384.322,527	54.312
19	357.672,108 384.329,342	20	357.667,764 384.353,137	24.188
21	357.667,024 384.357,187	22	357.666,728 384.358,809	1.649
23	357.663,87 384.377,241	24	357.661,727 384.388,792	11.748

Punct început	X / Y	Punct sfârșit	X / Y	Lungime segment (** (m)
2	357.659,5 384.404,312	3	357.658,789 384.410,145	5.876
4	357.656,255 384.430,953	5	357.656,172 384.431,632	0.684
6	357.637,545 384.431,096	7	357.640,608 384.408,208	23.092
8	357.641,357 384.400,529	9	357.641,36 384.400,506	0.023
10	357.642,662 384.390,069	11	357.643,29 384.385,033	5.075
12	357.644,615 384.374,41	13	357.655,955 384.376,077	11.462
14	357.663,905 384.327,702	15	357.673,026 384.275,673	52.822
16	357.674,04 384.269,694	17	357.682,348 384.268,98	8.339
18	357.673,264 384.322,527	19	357.672,108 384.329,342	6.912
20	357.667,764 384.353,137	21	357.667,024 384.357,187	4.117
22	357.666,728 384.358,809	23	357.663,87 384.377,241	18.652
24	357.661,727 384.388,792	1	357.660,275 384.397,945	9.267

\*\* Lungimile segmentelor sunt determinate în planul de proiecție Stereo 70 și sunt rotunjite la 1 milimetru.

\*\*\* Distanța dintre puncte este formată din segmente cumulate ce sunt mai mici decât valoarea 1 milimetru.





## DATE DESPRE IMOBILUL NR. 1504

Oficiul de Cadastru și Publicitate Imobiliară GORJ  
Biroul de Cadastru și Publicitate Imobiliară Targu Jiu

## A. Partea I. Descrierea imobilului

TEREN Intravilan

Adresa: Loc. Dâmbova, Str Frasinului, Jud. Gorj

Nr. Crt	Nr cadastral Nr. topografic	Suprafața* (mp)	Observații / Referințe
A1		1.555	Sector cadastral:67 Teren neimprejmuit;

## Construcții

Crt	Nr cadastral Nr. topografic	Adresa	Observații / Referințe
A1.1	-C1	Loc. Dâmbova, Str Frasinului, Jud. Gorj	Nr. niveluri:1; S. construita la sol:51 mp; S. construita desfasurata:51 mp;
A1.2	-C2	Loc. Dâmbova, Str Frasinului, Jud. Gorj	Nr. niveluri:2; S. construita la sol:92 mp; S. construita desfasurata:184 mp;

## B. Partea II. Proprietari și acte

Inscrieri privitoare la dreptul de proprietate și alte drepturi reale	Referințe
/	
Act Normativ nr. 7, din 13/03/1996 emis de PARLAMENTUL ROMANIEI (LEGE; );	
B1 Intabulare, drept de PROPRIETATE, dobandit prin Lege, cota actuala 1/1, cota initiala 1/1 1) NEIDENTIFICAT NEIDENTIFICAT	A1
Act Administrativ nr. 11540, din 28/10/2025 emis de PRIMARIA COMUNEI DRAGUTESTI (ADEVERINTA; );	
B2 , se notează posesia faptică în favoarea lui: 1) ȘOFIE NICOLAE	A1
B3 Intabulare, drept de PROPRIETATE, dobandit prin Construire, cota actuala 1/1, cota initiala 1/1 1) ȘOFIE NICOLAE	A1.1, A1.2

## C. Partea III. SARCINI .

Inscrieri privind dezmembramintele dreptului de proprietate, drepturi reale de garanție și sarcini	Referințe
NU SUNT	

## Anexa Nr. 1 La Partea I

## Teren

Nr cadastral	Suprafața (mp)*	Observații / Referințe
	1.555	

\* Suprafața este determinată în planul de proiecție Stereo 70.



## Date referitoare la teren

Crt	Categorie folosință	Intra vilan	Suprafața (mp)	Tarla	Parcelă	Nr. topo	Observații / Referințe
1	curti constructii	DA	688	45	3017	-	
2	vie	DA	192	45	3016	-	
3	livada	DA	675	45	3015	-	

## Date referitoare la construcții

Crt	Număr	Destinație construcție	Supraf. (mp)	Situație juridică	Observații / Referințe
A1.1	-C1	construcții de locuințe	Din acte: 0 Masurata: 51	Cu acte	Nr. niveluri:1; S. construita la sol:51 mp; S. construita desfasurata:51 mp;
A1.2	-C2	construcții de locuințe	Din acte: 0 Masurata: 92	Cu acte	Nr. niveluri:2; S. construita la sol:92 mp; S. construita desfasurata:184 mp;

## Lungime Segmente

1) Valorile lungimilor segmentelor sunt obținute din proiecție în plan.

Punct început	X / Y	Punct sfârșit	X / Y	Lungime segment (** (m))
1	357.703,577 384.426,685	2	357.687,799 384.427,543	15.801

Punct început	X / Y	Punct sfârșit	X / Y	Lungime segment (** (m)
2	357.687,799 384.427,543	3	357.688,66 384.419,199	8.388
3	357.688,66 384.419,199	4	357.690,897 384.400,98	18.356
4	357.690,897 384.400,98	5	357.692,837 384.389,21	11.929
5	357.692,837 384.389,21	6	357.695,539 384.372,826	16.605
6	357.695,539 384.372,826	7	357.695,179 384.370,642	2.213
7	357.695,179 384.370,642	8	357.694,454 384.370,209	0.844
8	357.694,454 384.370,209	9	357.696,428 384.357,299	13.06
9	357.696,428 384.357,299	10	357.697,916 384.352,294	5.222
10	357.697,916 384.352,294	11	357.699,568 384.344,334	8.13
11	357.699,568 384.344,334	12	357.701,52 384.332,255	12.236
12	357.701,52 384.332,255	13	357.717,406 384.334,445	16.036
13	357.717,406 384.334,445	14	357.715,858 384.345,716	11.377
14	357.715,858 384.345,716	15	357.712,171 384.368,96	23.535
15	357.712,171 384.368,96	16	357.711,537 384.374,955	6.028
16	357.711,537 384.374,955	17	357.710,962 384.380,385	5.46
17	357.710,962 384.380,385	18	357.709,531 384.388,544	8.284
18	357.709,531 384.388,544	19	357.708,734 384.392,445	3.982
19	357.708,734 384.392,445	20	357.707,631 384.399,015	6.662
20	357.707,631 384.399,015	1	357.703,577 384.426,685	27.965

\*\* Lungimile segmentelor sunt determinate în planul de proiecție Stereo 70 și sunt rotunjite la 1 milimetru.

\*\*\* Distanța dintre puncte este formată din segmente cumulate ce sunt mai mici decât valoarea 1 milimetru.





## DATE DESPRE IMOBILUL NR. 1506

Oficiul de Cadastru și Publicitate Imobiliară GORJ  
Biroul de Cadastru și Publicitate Imobiliară Targu Jiu

## A. Partea I. Descrierea imobilului

TEREN Intravilan

Adresa: Loc. Dâmbova, Str Frasinului, Jud. Gorj

Nr. Crt	Nr cadastral Nr. topografic	Suprafața* (mp)	Observații / Referințe
A1		2.970	Sector cadastral:67 Teren neimprejmuit;

## Construcții

Crt	Nr cadastral Nr. topografic	Adresa	Observații / Referințe
A1.1	-C1	Loc. Dâmbova, Str Frasinului, Jud. Gorj	Nr. niveluri:1; S. construita la sol:80 mp; S. construita desfasurata:80 mp;
A1.2	-C2	Loc. Dâmbova, Str Frasinului, Jud. Gorj	Nr. niveluri:1; S. construita la sol:38 mp; S. construita desfasurata:38 mp;

## B. Partea II. Proprietari și acte

Inscrieri privitoare la dreptul de proprietate și alte drepturi reale	Referințe
/	
Act Normativ nr. 7, din 13/03/1996 emis de PARLAMENTUL ROMANIEI (LEGE; );	
B1 Intabulare, drept de PROPRIETATE, dobandit prin Lege, cota actuala 1/1, cota initiala 1/1 1) NEIDENTIFICAT NEIDENTIFICAT	A1
Act Administrativ nr. 11540, din 28/10/2025 emis de PRIMARIA COMUNEI DRAGUTESTI (ADEVERINTA; );	
B2 , se notează posesia faptică în favoarea lui: 1) FÎRȚĂ STELIANA	A1
B3 Intabulare, drept de PROPRIETATE, dobandit prin Construire, cota actuala 1/1, cota initiala 1/1 1) FÎRȚĂ STELIANA	A1.1, A1.2

## C. Partea III. SARCINI .

Inscrieri privind dezmembramintele dreptului de proprietate, drepturi reale de garanție și sarcini	Referințe
NU SUNT	

## Anexa Nr. 1 La Partea I

## Teren

Nr cadastral	Suprafața (mp)*	Observații / Referințe
	2.970	

\* Suprafața este determinată în planul de proiecție Stereo 70.



## Date referitoare la teren

Crt	Categorie folosință	Intra vilan	Suprafața (mp)	Tarla	Parcelă	Nr. topo	Observații / Referințe
1	curti constructii	DA	585	45	3011	-	
2	arabil	DA	318	45	3012	-	
3	vie	DA	421	45	3010/1	-	
4	livada	DA	513	45	3010	-	
5	arabil	DA	1.133	45	3008,3009	-	

## Date referitoare la construcții

Crt	Număr	Destinație construcție	Supraf. (mp)	Situație juridică	Observații / Referințe
A1.1	-C1	construcții de locuințe	Din acte: 0 Masurata: 80	Cu acte	Nr. niveluri:1; S. construita la sol:80 mp; S. construita desfasurata:80 mp;
A1.2	-C2	construcții anexa	Din acte: 0 Masurata: 38	Cu acte	Nr. niveluri:1; S. construita la sol:38 mp; S. construita desfasurata:38 mp;

## Lungime Segmente

1) Valorile lungimilor segmentelor sunt obținute din proiecție în plan.

Punct început	X / Y	Punct sfârșit	X / Y	Lungime segment (** (m)
1	357.753,563 384.430,614	2	357.745,409 384.429,767	8.198
2	357.745,409 384.429,767	3	357.732,07 384.428,114	13.441
3	357.732,07 384.428,114	4	357.720,379 384.426,587	11.79
4	357.720,379 384.426,587	5	357.724,975 384.398,986	27.981
5	357.724,975 384.398,986	6	357.725,9 384.393,433	5.63
6	357.725,9 384.393,433	7	357.726,252 384.391,329	2.133
7	357.726,252 384.391,329	8	357.729,218 384.373,599	17.976
8	357.729,218 384.373,599	9	357.733,534 384.347,803	26.155
9	357.733,534 384.347,803	10	357.735,296 384.337,274	10.675
10	357.735,296 384.337,274	11	357.767,299 384.341,291	32.254
11	357.767,299 384.341,291	12	357.765,327 384.354,539	13.394
12	357.765,327 384.354,539	13	357.763,234 384.368,566	14.182
13	357.763,234 384.368,566	14	357.762,728 384.371,959	3.431
14	357.762,728 384.371,959	15	357.760,53 384.386,384	14.591
15	357.760,53 384.386,384	16	357.759,36 384.392,398	6.127
16	357.759,36 384.392,398	17	357.757,756 384.400,643	8.4
17	357.757,756 384.400,643	18	357.757,247 384.404,116	3.51
18	357.757,247 384.404,116	19	357.756,206 384.411,228	7.188
19	357.756,206 384.411,228	20	357.754,319 384.426,468	15.356
20	357.754,319 384.426,468	1	357.753,563 384.430,614	4.214

\*\* Lungimile segmentelor sunt determinate în planul de proiecție Stereo 70 și sunt rotunjite la 1 milimetru.

\*\*\* Distanța dintre puncte este formată din segmente cumulate ce sunt mai mici decât valoarea 1 milimetru.



**DATE DESPRE IMOBILUL NR. 1516**

Oficiul de Cadastru și Publicitate Imobiliară GORJ  
Biroul de Cadastru și Publicitate Imobiliară Targu Jiu

**A. Partea I. Descrierea imobilului**

TEREN Intravilan

Adresa: Loc. Dâmbova, Str Judeteana, Nr. 75, Jud. Gorj

Nr. Crt	Nr cadastral Nr. topografic	Suprafața* (mp)	Observații / Referințe
A1		2.353	Sector cadastral:67 Teren imprejmuit;

**Construcții**

Crt	Nr cadastral Nr. topografic	Adresa	Observații / Referințe
A1.1	-C1	Loc. Dâmbova, Str Judeteana, Nr. 75, Jud. Gorj	Nr. niveluri:1; S. construita la sol:72 mp; S. construita desfasurata:72 mp;

**B. Partea II. Proprietari și acte**

Inscrieri privitoare la dreptul de proprietate și alte drepturi reale		Referințe
/		
Act Normativ nr. 7, din 13/03/1996 emis de PARLAMENTUL ROMANIEI (LEGE; );		
B1	Intabulare, drept de PROPRIETATE, dobandit prin Lege, cota actuala 1/1, cota initiala 1/1 1) NEIDENTIFICAT NEIDENTIFICAT	A1
Act Administrativ nr. 11540, din 28/10/2025 emis de PRIMARIA COMUNEI DRAGUTESTI (ADEVERINTA; );		
B2	, se notează posesia factică în favoarea lui: 1) BUCUR ȘTEFAN	A1
B3	Intabulare, drept de PROPRIETATE, dobandit prin Construire, cota actuala 1/1, cota initiala 1/1 1) BUCUR ȘTEFAN	A1.1

**C. Partea III. SARCINI .**

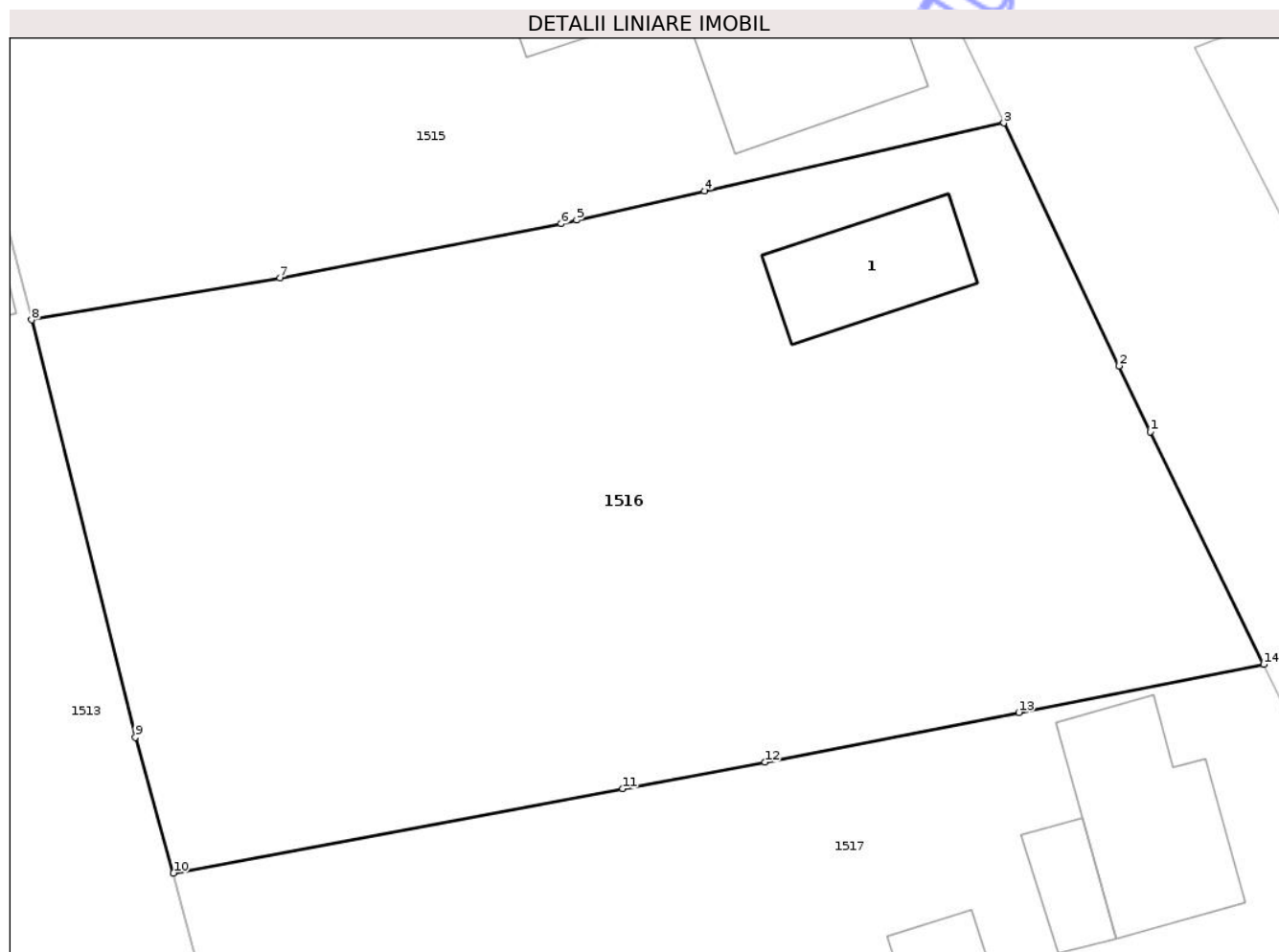
Inscrieri privind dezmembramintele dreptului de proprietate, drepturi reale de garanție și sarcini	Referințe
NU SUNT	

## Anexa Nr. 1 La Partea I

## Teren

Nr cadastral	Suprafața (mp)*	Observații / Referințe
	2.353	

\* Suprafața este determinată în planul de proiecție Stereo 70.



## Date referitoare la teren

Crt	Categorie folosință	Intra vilan	Suprafața (mp)	Tarla	Parcelă	Nr. topo	Observații / Referințe
1	curți constructii	DA	334	45	2982	-	
2	arabil	DA	2.019	45	2980,2981	-	

## Date referitoare la construcții

Crt	Număr	Destinație construcție	Supraf. (mp)	Situație juridică	Observații / Referințe
A1.1	-C1	construcții de locuințe	Din acte: 0 Masurata: 72	Cu acte	Nr. niveluri:1; S. construita la sol:72 mp; S. construita desfasurata:72 mp;

## Lungime Segmente

1) Valorile lungimilor segmentelor sunt obținute din proiecție în plan.

Punct început	X / Y	Punct sfârșit	X / Y	Lungime segment (** (m)
1	357.947,286 384.410,415	2	357.945,335 384.414,524	4.549
2	357.945,335 384.414,524	3	357.938,115 384.429,729	16.832
3	357.938,115 384.429,729	4	357.919,385 384.425,472	19.208

Punct început	X / Y	Punct sfârșit	X / Y	Lungime segment (** (m)
4	357.919,385 384.425,472	5	357.911,373 384.423,651	8.216
5	357.911,373 384.423,651	6	357.910,406 384.423,431	0.992
6	357.910,406 384.423,431	7	357.892,792 384.420,024	17.94
7	357.892,792 384.420,024	8	357.877,239 384.417,414	15.77
8	357.877,239 384.417,414	9	357.883,729 384.391,294	26.914
9	357.883,729 384.391,294	10	357.886,124 384.382,795	8.83
10	357.886,124 384.382,795	11	357.914,259 384.388,069	28.625
11	357.914,259 384.388,069	12	357.923,166 384.389,738	9.062
12	357.923,166 384.389,738	13	357.939,057 384.392,849	16.193
13	357.939,057 384.392,849	14	357.954,392 384.395,851	15.626
14	357.954,392 384.395,851	1	357.947,286 384.410,415	16.205

\*\* Lungimile segmentelor sunt determinate în planul de proiecție Stereo 70 și sunt rotunjite la 1 milimetru.

\*\*\* Distanța dintre puncte este formată din segmente cumulate ce sunt mai mici decât valoarea 1 milimetru.



**DATE DESPRE IMOBILUL NR. 1643**

Oficiul de Cadastru și Publicitate Imobiliară GORJ  
Biroul de Cadastru și Publicitate Imobiliară Targu Jiu

**A. Partea I. Descrierea imobilului**

TEREN Extravilan

Adresa: Jud. Gorj

Nr. Crt	Nr cadastral Nr. topografic	Suprafața* (mp)	Observații / Referințe
A1		39	Sector cadastral:67 Teren neimprejmuit;

**B. Partea II. Proprietari și acte**

Inscrieri privitoare la dreptul de proprietate și alte drepturi reale	Referințe
/	
Act Administrativ nr. 11540, din 28/10/2025 emis de PRIMARIA COMUNEI DRAGUTESTI (ADEVERINTA; );	
B1	Inscrierea posesiei, drept de PROPRIETATE, dobandit prin Lege, cota actuala 1/1, cota initiala 1/1
	1) NEIDENTIFICAT NEIDENTIFICAT
Act Normativ nr. 7, din 13/03/1996 emis de PARLAMENTUL ROMANIEI (LEGE; );	
B2	Se notează mențiunea de proprietar neidentificat.

**C. Partea III. SARCINI .**

Inscrieri privind dezmembramintele dreptului de proprietate, drepturi reale de garanție și sarcini	Referințe
NU SUNT	

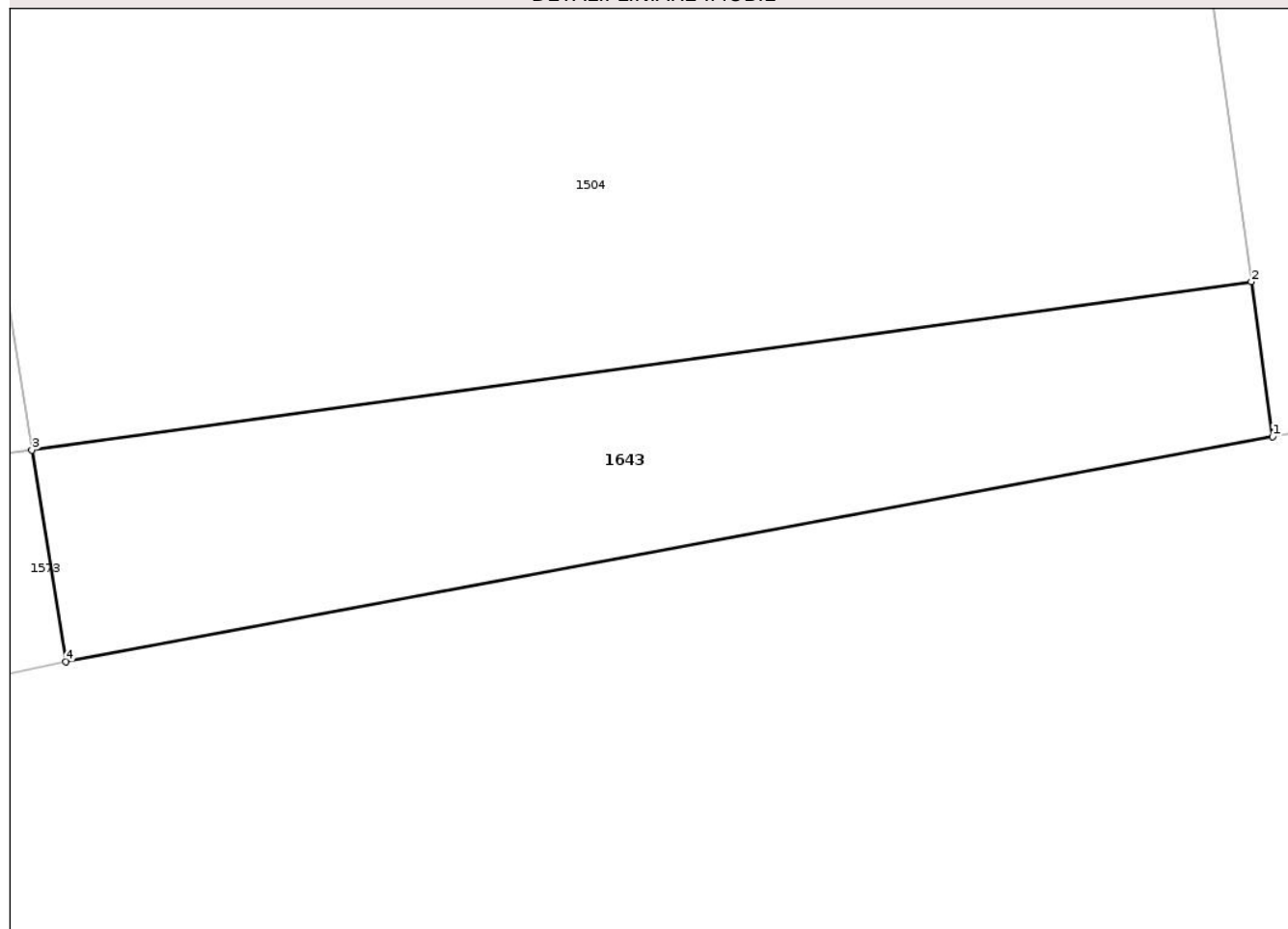
## Anexa Nr. 1 La Partea I

## Teren

Nr cadastral	Suprafața (mp)*	Observații / Referințe
	39	

\* Suprafața este determinată în planul de proiecție Stereo 70.

## DETALII LINIARE IMOBIL



## Date referitoare la teren

Crt	Categorie folosință	Intra vilan	Suprafața (mp)	Tarla	Parcelă	Nr. topo	Observații / Referințe
1	livada	NU	39	45	3015/1	-	

## Lungime Segmente

1) Valorile lungimilor segmentelor sunt obținute din proiecție în plan.

Punct început	X / Y	Punct sfârșit	X / Y	Lungime segment (** (m)
1	357.717,683 384.332,431	2	357.717,406 384.334,445	2.033
2	357.717,406 384.334,445	3	357.701,52 384.332,255	16.036
3	357.701,52 384.332,255	4	357.701,965 384.329,501	2.79
4	357.701,965 384.329,501	1	357.717,683 384.332,431	15.989

\*\* Lungimile segmentelor sunt determinate în planul de proiecție Stereo 70 și sunt rotunjite la 1 milimetru.

\*\*\* Distanţa dintre puncte este formată din segmente cumulate ce sunt mai mici decât valoarea 1 milimetru.

Neutilizabil în Circuitul  
Civil



**DATE DESPRE IMOBILUL NR. 1490**

Oficiul de Cadastru și Publicitate Imobiliară GORJ  
Biroul de Cadastru și Publicitate Imobiliară Targu Jiu

**A. Partea I. Descrierea imobilului**

TEREN Intravilan

Nr. CF vechi:305  
Nr. cadastral vechi:456

Adresa: Loc. Dâmbova, Str Frasinului, Nr. 71, Jud. Gorj

Nr. Crt	Nr cadastral Nr. topografic	Suprafața* (mp)	Observații / Referințe
A1	36176	Din acte: 1.461 Masurata: 1.470	Sector cadastral:67 Teren imprejmuit;

**Construcții**

Crt	Nr cadastral Nr. topografic	Adresa	Observații / Referințe
A1.1	36176-C1	Loc. Dâmbova, Str Frasinului, Nr. 71, Jud. Gorj	Nr. niveluri:1; S. construita la sol:84 mp; S. construita desfasurata:84 mp;

**B. Partea II. Proprietari și acte**

Inscrieri privitoare la dreptul de proprietate și alte drepturi reale		Referințe
<b>12599 / 02/08/2005</b>		
Act Notarial nr. 4650, din 01/08/2005 emis de NP BADEA SILVIA (CONTRACT DE VANZARE-CUMPARARE; );		
B1	Intabulare, drept de PROPRIETATEcu titlu de drept cumpărare, dobandit prin Conventie, cota actuala 1/1, cota initiala 1/1 1) <b>VULPE ION</b> 2) <b>VULPE CLAUDIA</b> , bun comun; <i>OBSERVATII: (provenita din conversia CF 305)</i>	A1
B2	Intabulare, drept de PROPRIETATEcu titlu de drept cumpărare, dobandit prin Conventie, cota actuala 1/1, cota initiala 1/1 1) <b>VULPE ION</b> 2) <b>VULPE CLAUDIA</b> , bun comun;	A1.1

**C. Partea III. SARCINI .**

Inscrieri privind dezmembramintele dreptului de proprietate, drepturi reale de garanție și sarcini	Referințe
NU SUNT	

## Anexa Nr. 1 La Partea I

## Teren

Nr cadastral	Suprafața (mp)*	Observații / Referințe
36176	Din acte: 1.461 Masurata: 1.470	

\* Suprafața este determinată în planul de proiecție Stereo 70.



## Date referitoare la teren

Crt	Categorie folosință	Intra vilan	Suprafața (mp)	Tarla	Parcelă	Nr. topo	Observații / Referințe
1	curți constructii	DA	500	45	3035,3036	-	
2	vie	DA	281	45	3036/1	-	
3	arabil	DA	689	45	3037	-	

## Date referitoare la construcții

Crt	Număr	Destinație construcție	Supraf. (mp)	Situație juridică	Observații / Referințe
A1.1	36176-C1	construcții de locuințe	84	Cu acte	Nr. niveluri:1; S. construita la sol:84 mp; S. construita desfasurata:84 mp;

## Lungime Segmente

1) Valorile lungimilor segmentelor sunt obținute din proiecție în plan.

Punct început	X / Y	Punct sfârșit	X / Y	Lungime segment (** (m)
1	357.546,994 384.410,377	2	357.543,081 384.408,565	4.312
3	357.539,549 384.407,089	4	357.542,405 384.392,513	14.853

Punct început	X / Y	Punct sfârșit	X / Y	Lungime segment (** (m)
2	357.543,081 384.408,565	3	357.539,549 384.407,089	3.828
4	357.542,405 384.392,513	5	357.544,448 384.384,148	8.611

Punct început	X / Y	Punct sfârșit	X / Y	Lungime segment (** (m)
5	357.544,448 384.384,148	6	357.544,671 384.383,103	1.069
7	357.546,298 384.372,488	8	357.546,927 384.368,382	4.154
9	357.549,07 384.354,405	10	357.549,22 384.353,424	0.992
11	357.549,422 384.352,409	12	357.551,566 384.341,635	10.985
13	357.552,102 384.335,202	14	357.553,524 384.321,584	13.692
15	357.555,15 384.308,784	16	357.571,749 384.310,875	16.73
17	357.570,731 384.315,226	18	357.569,427 384.322,594	7.483
19	357.566,685 384.338,189	20	357.564,71 384.346,792	8.827
21	357.563,518 384.355,42	22	357.563,113 384.357,058	1.687
23	357.562,43 384.359,821	24	357.560,587 384.370,171	10.513
25	357.559,398 384.376,852	26	357.558,74 384.380,545	3.751
27	357.556,913 384.391,586	28	357.553,987 384.407,342	16.025
29	357.552,638 384.413,091	1	357.546,994 384.410,377	6.263

Punct început	X / Y	Punct sfârșit	X / Y	Lungime segment (** (m)
6	357.544,671 384.383,103	7	357.546,298 384.372,488	10.739
8	357.546,927 384.368,382	9	357.549,07 384.354,405	14.14
10	357.549,22 384.353,424	11	357.549,422 384.352,409	1.035
12	357.551,566 384.341,635	13	357.552,102 384.335,202	6.455
14	357.553,524 384.321,584	15	357.555,15 384.308,784	12.903
16	357.571,749 384.310,875	17	357.570,731 384.315,226	4.469
18	357.569,427 384.322,594	19	357.566,685 384.338,189	15.834
20	357.564,71 384.346,792	21	357.563,518 384.355,42	8.71
22	357.563,113 384.357,058	23	357.562,43 384.359,821	2.846
24	357.560,587 384.370,171	25	357.559,398 384.376,852	6.786
26	357.558,74 384.380,545	27	357.556,913 384.391,586	11.191
28	357.553,987 384.407,342	29	357.552,638 384.413,091	5.905

\*\* Lungimile segmentelor sunt determinate în planul de proiecție Stereo 70 și sunt rotunjite la 1 milimetru.

\*\*\* Distanța dintre puncte este formată din segmente cumulate ce sunt mai mici decât valoarea 1 milimetru.





## DATE DESPRE IMOBILUL NR. 1503

Oficiul de Cadastru și Publicitate Imobiliară GORJ  
Biroul de Cadastru și Publicitate Imobiliară Targu Jiu

## A. Partea I. Descrierea imobilului

TEREN Intravilan

Adresa: Loc. Dâmbova, Str Frasinului, Jud. Gorj

Nr. Crt	Nr cadastral Nr. topografic	Suprafața* (mp)	Observații / Referințe
A1		1.498	Sector cadastral:67 Teren neimprejmuit;

## Construcții

Crt	Nr cadastral Nr. topografic	Adresa	Observații / Referințe
A1.1	-C1	Loc. Dâmbova, Str Frasinului, Jud. Gorj	Nr. niveluri:1; S. construita la sol:69 mp; S. construita desfasurata:69 mp;
A1.2	-C2	Loc. Dâmbova, Str Frasinului, Jud. Gorj	Nr. niveluri:1; S. construita la sol:52 mp; S. construita desfasurata:52 mp;

## B. Partea II. Proprietari și acte

Inscrieri privitoare la dreptul de proprietate și alte drepturi reale		Referințe
/		
Act Normativ nr. 7, din 13/03/1996 emis de PARLAMENTUL ROMANIEI (LEGE; );		
B1	Intabulare, drept de PROPRIETATE, dobandit prin Lege, cota actuala 1/1, cota initiala 1/1 1) NEIDENTIFICAT NEIDENTIFICAT	A1
Act Administrativ nr. 11540, din 28/10/2025 emis de PRIMARIA COMUNEI DRAGUTESTI (ADEVERINTA; );		
B2	, se notează posesia faptică în favoarea lui: 1) ȘOFIE ION	A1
B3	Intabulare, drept de PROPRIETATE, dobandit prin Construire, cota actuala 1/1, cota initiala 1/1 1) ȘOFIE ION	A1.1, A1.2

## C. Partea III. SARCINI .

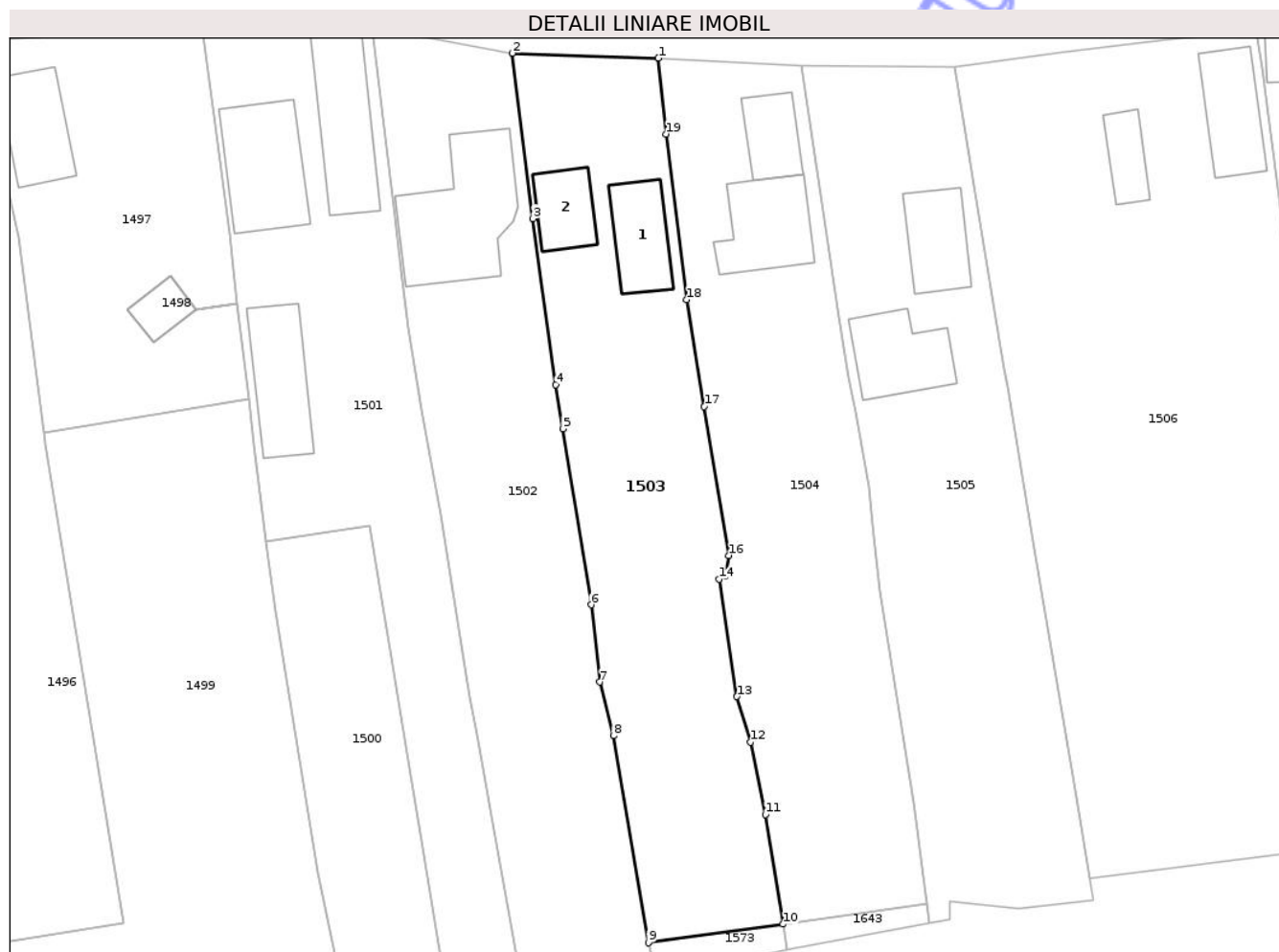
Inscrieri privind dezmembramintele dreptului de proprietate, drepturi reale de garanție și sarcini	Referințe
NU SUNT	

## Anexa Nr. 1 La Partea I

## Teren

Nr cadastral	Suprafața (mp)*	Observații / Referințe
	1.498	

\* Suprafața este determinată în planul de proiecție Stereo 70.



## Date referitoare la teren

Crt	Categorie folosință	Intra vilan	Suprafața (mp)	Tarla	Parcelă	Nr. topo	Observații / Referințe
1	curti constructii	DA	632	45	3017/1,3018	-	
2	vie	DA	302	45	3016/1	-	
3	arabil	DA	564	45	3015/2	-	

## Date referitoare la construcții

Crt	Număr	Destinație construcție	Supraf. (mp)	Situație juridică	Observații / Referințe
A1.1	-C1	construcții de locuințe	Din acte: 0 Masurata: 69	Cu acte	Nr. niveluri:1; S. construita la sol:69 mp; S. construita desfasurata:69 mp;
A1.2	-C2	construcții anexa	Din acte: 0 Masurata: 52	Cu acte	Nr. niveluri:1; S. construita la sol:52 mp; S. construita desfasurata:52 mp;

## Lungime Segmente

1) Valorile lungimilor segmentelor sunt obținute din proiecție în plan.

Punct început	X / Y	Punct sfârșit	X / Y	Lungime segment (** (m))
1	357.687,799 384.427,543	2	357.671,691 384.428,091	16.117

Punct început	X / Y	Punct sfârșit	X / Y	Lungime segment (** (m)
2	357.671,691 384.428,091	3	357.673,942 384.409,885	18.345
3	357.673,942 384.409,885	4	357.676,501 384.391,613	18.45
4	357.676,501 384.391,613	5	357.677,277 384.386,779	4.896
5	357.677,277 384.386,779	6	357.680,39 384.367,401	19.626
6	357.680,39 384.367,401	7	357.681,346 384.358,892	8.563
7	357.681,346 384.358,892	8	357.682,839 384.352,988	6.09
8	357.682,839 384.352,988	9	357.686,682 384.330,211	23.099
9	357.686,682 384.330,211	10	357.701,52 384.332,255	14.978
10	357.701,52 384.332,255	11	357.699,568 384.344,334	12.236
11	357.699,568 384.344,334	12	357.697,916 384.352,294	8.13
12	357.697,916 384.352,294	13	357.696,428 384.357,299	5.222
13	357.696,428 384.357,299	14	357.694,454 384.370,209	13.06
14	357.694,454 384.370,209	15	357.695,179 384.370,642	0.844
15	357.695,179 384.370,642	16	357.695,539 384.372,826	2.213
16	357.695,539 384.372,826	17	357.692,837 384.389,21	16.605
17	357.692,837 384.389,21	18	357.690,897 384.400,98	11.929
18	357.690,897 384.400,98	19	357.688,66 384.419,199	18.356
19	357.688,66 384.419,199	1	357.687,799 384.427,543	8.388

\*\* Lungimile segmentelor sunt determinate în planul de proiecție Stereo 70 și sunt rotunjite la 1 milimetru.

\*\*\* Distanța dintre puncte este formată din segmente cumulate ce sunt mai mici decât valoarea 1 milimetru.



**DATE DESPRE IMOBILUL NR. 1491**

Oficiul de Cadastru și Publicitate Imobiliară GORJ  
Biroul de Cadastru și Publicitate Imobiliară Targu Jiu

**A. Partea I. Descrierea imobilului**

TEREN Intravilan

Adresa: Loc. Dâmbova, Str Frasinului, Jud. Gorj

Nr. Crt	Nr cadastral Nr. topografic	Suprafața* (mp)	Observații / Referințe
A1		1.723	Sector cadastral:67 Teren imprejmuit;

**Construcții**

Crt	Nr cadastral Nr. topografic	Adresa	Observații / Referințe
A1.1	-C1	Loc. Dâmbova, Str Frasinului, Jud. Gorj	Nr. niveluri:1; S. construita la sol:64 mp; S. construita desfasurata:64 mp;
A1.2	-C2	Loc. Dâmbova, Str Frasinului, Jud. Gorj	Nr. niveluri:1; S. construita la sol:80 mp; S. construita desfasurata:80 mp;

**B. Partea II. Proprietari și acte**

Inscrieri privitoare la dreptul de proprietate și alte drepturi reale		Referințe
/		
Act Normativ nr. 7, din 13/03/1996 emis de PARLAMENTUL ROMANIEI (LEGE; );		
B1	Intabulare, drept de PROPRIETATE, dobandit prin Lege, cota actuala 1/1, cota initiala 1/1 1) <b>NEIDENTIFICAT NEIDENTIFICAT</b>	A1
Act Administrativ nr. 11540, din 28/10/2025 emis de PRIMARIA COMUNEI DRAGUTESTI (ADEVERINTA; );		
B2	, se notează posesia factică în favoarea lui: 1) <b>BÎRZAVA MIHAELA-DANIELA</b>	A1
B3	Intabulare, drept de PROPRIETATE, dobandit prin Construire, cota actuala 1/1, cota initiala 1/1 1) <b>BÎRZAVA MIHAELA-DANIELA</b>	A1.1, A1.2

**C. Partea III. SARCINI .**

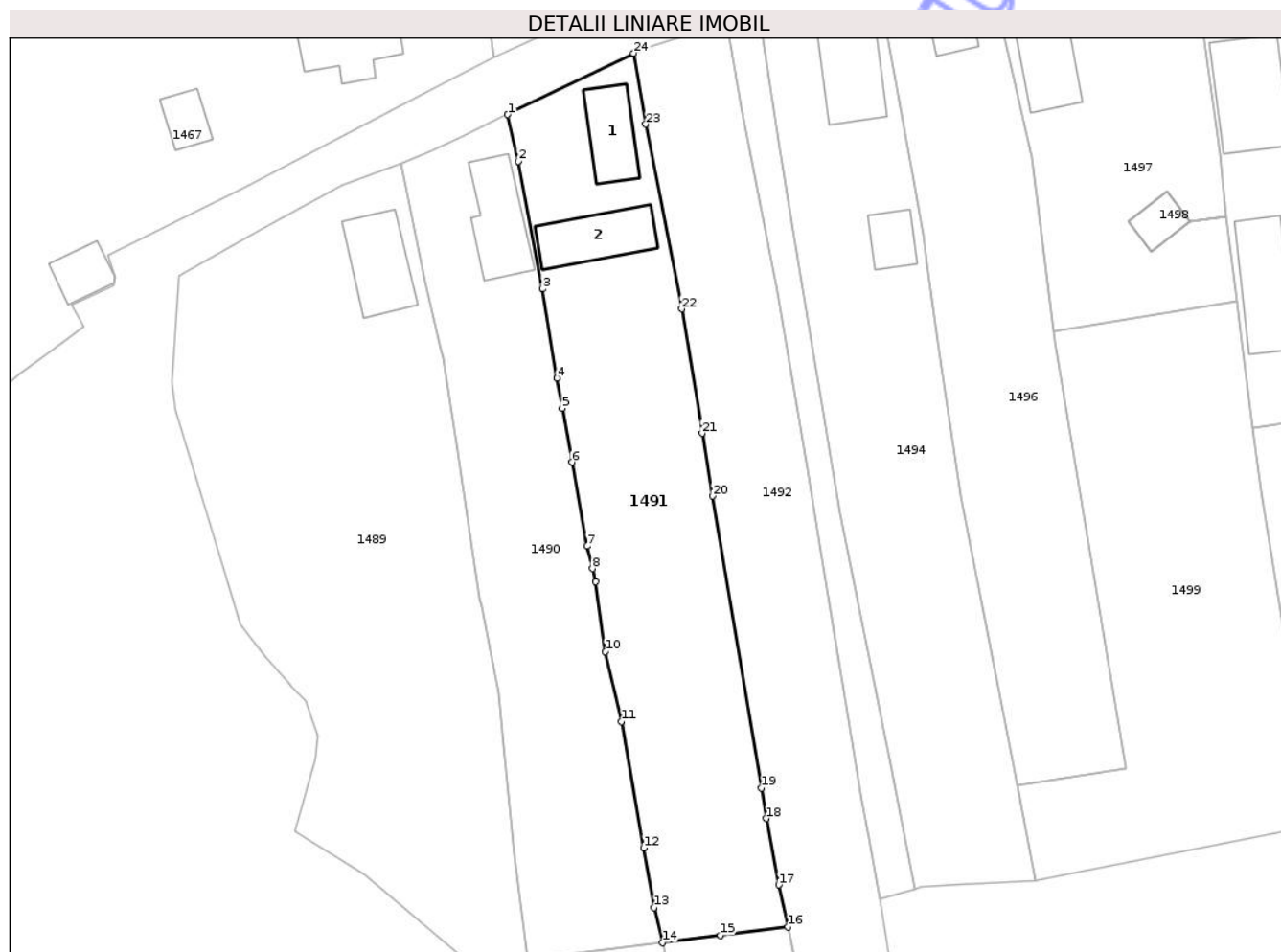
Inscrieri privind dezmembramintele dreptului de proprietate, drepturi reale de garanție și sarcini	Referințe
NU SUNT	

## Anexa Nr. 1 La Partea I

## Teren

Nr cadastral	Suprafața (mp)*	Observații / Referințe
	1.723	

\* Suprafața este determinată în planul de proiecție Stereo 70.



## Date referitoare la teren

Crt	Categorie folosință	Intra vilan	Suprafața (mp)	Tarla	Parcelă	Nr. topo	Observații / Referințe
1	curți constructii	DA	752	45	3034	-	
2	vie	DA	153	45	3033	-	
3	arabil	DA	433	45	3032	-	
4	livada	DA	385	45	3032/1	-	

## Date referitoare la construcții

Crt	Număr	Destinație construcție	Supraf. (mp)	Situație juridică	Observații / Referințe
A1.1	-C1	construcții de locuințe	Din acte: 0 Masurata: 64	Cu acte	Nr. niveluri:1; S. construita la sol:64 mp; S. construita desfasurata:64 mp;
A1.2	-C2	construcții anexa	Din acte: 0 Masurata: 80	Cu acte	Nr. niveluri:1; S. construita la sol:80 mp; S. construita desfasurata:80 mp;

## Lungime Segmente

1) Valorile lungimilor segmentelor sunt obținute din proiecție în plan.

Punct început	X / Y	Punct sfârșit	X / Y	Lungime segment (** (m))	Punct început	X / Y	Punct sfârșit	X / Y	Lungime segment (** (m))
---------------	-------	---------------	-------	--------------------------	---------------	-------	---------------	-------	--------------------------

Punct început	X / Y	Punct sfârșit	X / Y	Lungime segment (** (m)	Punct început	X / Y	Punct sfârșit	X / Y	Lungime segment (** (m)
1	357.552,638 384.413,091	2	357.553,987 384.407,342	5.905	2	357.553,987 384.407,342	3	357.556,913 384.391,586	16.025
3	357.556,913 384.391,586	4	357.558,74 384.380,545	11.191	4	357.558,74 384.380,545	5	357.559,398 384.376,852	3.751
5	357.559,398 384.376,852	6	357.560,587 384.370,171	6.786	6	357.560,587 384.370,171	7	357.562,43 384.359,821	10.513
7	357.562,43 384.359,821	8	357.563,113 384.357,058	2.846	8	357.563,113 384.357,058	9	357.563,518 384.355,42	1.687
9	357.563,518 384.355,42	10	357.564,71 384.346,792	8.71	10	357.564,71 384.346,792	11	357.566,685 384.338,189	8.827
11	357.566,685 384.338,189	12	357.569,427 384.322,594	15.834	12	357.569,427 384.322,594	13	357.570,731 384.315,226	7.483
13	357.570,731 384.315,226	14	357.571,749 384.310,875	4.469	14	357.571,749 384.310,875	15	357.578,911 384.311,777	7.219
15	357.578,911 384.311,777	16	357.587,242 384.312,827	8.397	16	357.587,242 384.312,827	17	357.586,13 384.318,014	5.305
17	357.586,13 384.318,014	18	357.584,582 384.326,222	8.353	18	357.584,582 384.326,222	19	357.583,958 384.329,951	3.781
19	357.583,958 384.329,951	20	357.577,925 384.365,995	36.545	20	357.577,925 384.365,995	21	357.576,651 384.373,756	7.865
21	357.576,651 384.373,756	22	357.574,132 384.389,094	15.543	22	357.574,132 384.389,094	23	357.569,693 384.411,908	23.242
23	357.569,693 384.411,908	24	357.568,192 384.420,659	8.879	24	357.568,192 384.420,659	1	357.552,638 384.413,091	17.297

\*\* Lungimile segmentelor sunt determinate în planul de proiecție Stereo 70 și sunt rotunjite la 1 milimetru.

\*\*\* Distanța dintre puncte este formată din segmente cumulate ce sunt mai mici decât valoarea 1 milimetru.





## DATE DESPRE IMOBILUL NR. 1492

Oficiul de Cadastru și Publicitate Imobiliară GORJ  
Biroul de Cadastru și Publicitate Imobiliară Targu Jiu

## A. Partea I. Descrierea imobilului

TEREN Necunoscut

Adresa: Loc. Dâmbova, Str Frasinului, Jud. Gorj

Nr. Crt	Nr cadastral Nr. topografic	Suprafața* (mp)	Observații / Referințe
A1	38779	1.446	Sector cadastral:67 Teren imprejmuit;

## B. Partea II. Proprietari și acte

Inscrieri privitoare la dreptul de proprietate și alte drepturi reale		Referințe
<b>58531 / 07/06/2024</b>		
Act Notarial nr. 14, din 18/04/2024 emis de BNP NATALIA MANOIU (; CERT.MOSTENITOR ; act administrativ nr 6709 din 02.07.2024, emis de PRIMARIA COMUNA DRAGUTESTI;act administrativ nr 1927 din 02.02.2024, emis de PRIMARIA COMUNA DRAGUTESTI);		
B1	Intabulare, drept de PROPRIETATE, dobandit prin Succesiune, cota actuala 1/1, cota initiala 1/1 1) BÎRZAVA NICOLAE, bun propriu;	A1

## C. Partea III. SARCINI .

Inscrieri privind dezmembramintele dreptului de proprietate, drepturi reale de garanție și sarcini	Referințe
NU SUNT	

## Anexa Nr. 1 La Partea I

## Teren

Nr cadastral	Suprafața (mp)*	Observații / Referințe
38779	1.446	

\* Suprafața este determinată în planul de proiecție Stereo 70.



## Date referitoare la teren

Crt	Categorie folosință	Intra vilan	Suprafața (mp)	Tarla	Parcelă	Nr. topo	Observații / Referințe
1	arabil	DA	1.323	45	3031	-	
2	arabil	NU	123	23	838/4	-	

## Lungime Segmente

1) Valorile lungimilor segmentelor sunt obținute din proiecție în plan.

Punct început	X / Y	Punct sfârșit	X / Y	Lungime segment (** (m)
1	357.568,192 384.420,659	2	357.569,693 384.411,908	8.879
2	357.569,693 384.411,908	3	357.574,132 384.389,094	23.242
3	357.574,132 384.389,094	4	357.576,651 384.373,756	15.543
4	357.576,651 384.373,756	5	357.577,925 384.365,995	7.865

Punct început	X / Y	Punct sfârșit	X / Y	Lungime segment (** (m)
5	357.577,925 384.365,995	6	357.583,958 384.329,951	36.545
6	357.583,958 384.329,951	7	357.584,582 384.326,222	3.781
7	357.584,582 384.326,222	8	357.586,13 384.318,014	8.353
8	357.586,13 384.318,014	9	357.587,242 384.312,827	5.305
9	357.587,242 384.312,827	10	357.588,897 384.305,106	7.896
10	357.588,897 384.305,106	11	357.600,798 384.303,054	12.077
11	357.600,798 384.303,054	12	357.598,594 384.316,222	13.351
12	357.598,594 384.316,222	13	357.597,331 384.323,769	7.652
13	357.597,331 384.323,769	14	357.596,388 384.328,385	4.711
14	357.596,388 384.328,385	15	357.591,091 384.361,054	33.096
15	357.591,091 384.361,054	16	357.589,706 384.369,327	8.388
16	357.589,706 384.369,327	17	357.585,936 384.391,257	22.252
17	357.585,936 384.391,257	18	357.581,497 384.414,068	23.239
18	357.581,497 384.414,068	19	357.579,743 384.424,529	10.607
19	357.579,743 384.424,529	20	357.569,934 384.421,327	10.318
20	357.569,934 384.421,327	1	357.568,192 384.420,659	1.866

\*\* Lungimile segmentelor sunt determinate în planul de proiecție Stereo 70 și sunt rotunjite la 1 milimetru.

\*\*\* Distanța dintre puncte este formată din segmente cumulate ce sunt mai mici decât valoarea 1 milimetru.



**DATE DESPRE IMOBILUL NR. 1493**

Oficiul de Cadastru și Publicitate Imobiliară GORJ  
Biroul de Cadastru și Publicitate Imobiliară Targu Jiu

**A. Partea I. Descrierea imobilului**

TEREN Intravilan

Adresa: Loc. Dâmbova, Str Frasinului, Jud. Gorj

Nr. Crt	Nr cadastral Nr. topografic	Suprafața* (mp)	Observații / Referințe
A1		393	Sector cadastral:67 Teren neimprejmuit;

**B. Partea II. Proprietari și acte**

Inscrieri privitoare la dreptul de proprietate și alte drepturi reale	Referințe
/	
Act Normativ nr. 7, din 13/03/1996 emis de PARLAMENTUL ROMANIEI (LEGE; );	
B1	A1
Intabulare, drept de PROPRIETATE, dobandit prin Lege, cota actuala 1/1, cota initiala 1/1	
1) NEIDENTIFICAT NEIDENTIFICAT	
Act Administrativ nr. 11540, din 28/10/2025 emis de PRIMARIA COMUNEI DRAGUTESTI (ADEVERINTA; );	
B2	A1
,se noteaza posesia factica in favoarea lui:	
1) FÎRȚĂ ION	

**C. Partea III. SARCINI .**

Inscrieri privind dezmembramintele dreptului de proprietate, drepturi reale de garanție și sarcini	Referințe
NU SUNT	

## Anexa Nr. 1 La Partea I

## Teren

Nr cadastral	Suprafața (mp)*	Observații / Referințe
	393	

\* Suprafața este determinată în planul de proiecție Stereo 70.

## DETALII LINIARE IMOBIL



## Date referitoare la teren

Crt	Categorie folosință	Intravilan	Suprafața (mp)	Tarla	Parcelă	Nr. topo	Observații / Referințe
1	arabil	DA	393	45	3031/1	-	

## Lungime Segmente

1) Valorile lungimilor segmentelor sunt obținute din proiecție în plan.

Punct început	X / Y	Punct sfârșit	X / Y	Lungime segment (** (m)
1	357.583,644 384.425,802	2	357.579,743 384.424,529	4.103
2	357.579,743 384.424,529	3	357.581,497 384.414,068	10.607
3	357.581,497 384.414,068	4	357.585,936 384.391,257	23.239
4	357.585,936 384.391,257	5	357.589,706 384.369,327	22.252
5	357.589,706 384.369,327	6	357.591,091 384.361,054	8.388

Punct început	X / Y	Punct sfârșit	X / Y	Lungime segment (** (m)
6	357.591,091 384.361,054	7	357.596,388 384.328,385	33.096
7	357.596,388 384.328,385	8	357.597,331 384.323,769	4.711
8	357.597,331 384.323,769	9	357.598,594 384.316,222	7.652
9	357.598,594 384.316,222	10	357.602,992 384.317,545	4.593
10	357.602,992 384.317,545	11	357.599,907 384.332,873	15.635
11	357.599,907 384.332,873	12	357.593,676 384.363,834	31.582
12	357.593,676 384.363,834	13	357.588,862 384.392,371	28.94
13	357.588,862 384.392,371	14	357.586,222 384.408,901	16.739
14	357.586,222 384.408,901	1	357.583,644 384.425,802	17.096

\*\* Lungimile segmentelor sunt determinate în planul de proiecție Stereo 70 și sunt rotunjite la 1 milimetru.

\*\*\* Distanța dintre puncte este formată din segmente cumulate ce sunt mai mici decât valoarea 1 milimetru.



**DATE DESPRE IMOBILUL NR. 1499**

Oficiul de Cadastru și Publicitate Imobiliară GORJ  
Biroul de Cadastru și Publicitate Imobiliară Targu Jiu

**A. Partea I. Descrierea imobilului**

TEREN Intravilan

Adresa: Loc. Dâmbova, Jud. Gorj

Nr. Crt	Nr cadastral Nr. topografic	Suprafața* (mp)	Observații / Referințe
A1		1.620	Sector cadastral:67 Teren neimprejmuit;

**B. Partea II. Proprietari și acte**

Inscrieri privitoare la dreptul de proprietate și alte drepturi reale	Referințe
/	
Act Normativ nr. 7, din 13/03/1996 emis de PARLAMENTUL ROMANIEI (LEGE; );	
B1	A1
Intabulare, drept de PROPRIETATE, dobândit prin Lege, cota actuala 1/1, cota initiala 1/1	
1) NEIDENTIFICAT NEIDENTIFICAT	
Act Administrativ nr. 11540, din 28/10/2025 emis de PRIMARIA COMUNEI DRAGUTESTI (ADEVERINTA; );	
B2	A1
, se notează posesia faptică în favoarea lui:	
1) PĂTRU GRIGORAȘ-MĂDĂLIN, ,bun comun;	

**C. Partea III. SARCINI .**

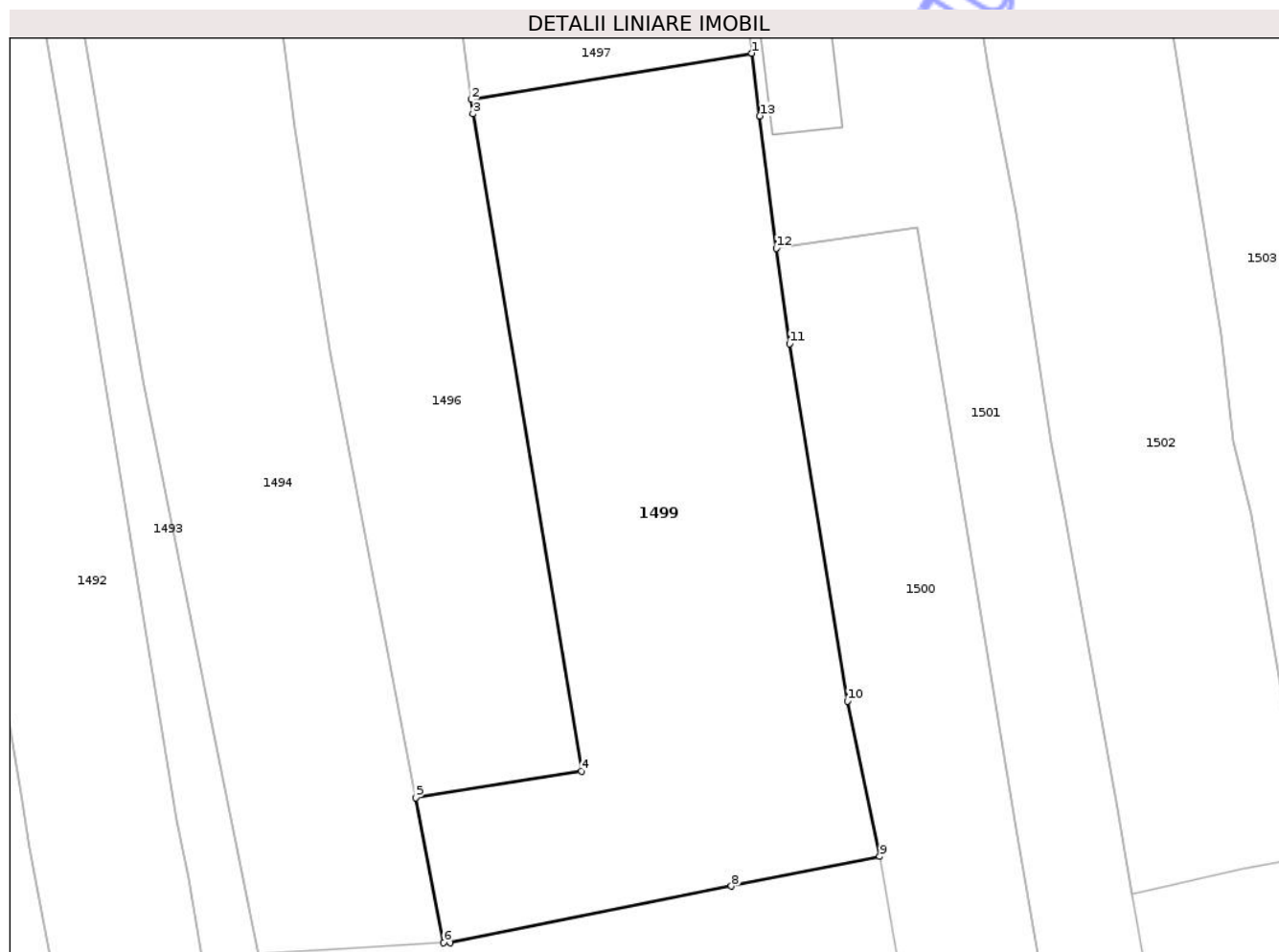
Inscrieri privind dezmembramintele dreptului de proprietate, drepturi reale de garanție și sarcini	Referințe
NU SUNT	

## Anexa Nr. 1 La Partea I

## Teren

Nr cadastral	Suprafața (mp)*	Observații / Referințe
	1.620	

\* Suprafața este determinată în planul de proiecție Stereo 70.



## Date referitoare la teren

Crt	Categorie folosință	Intra vilan	Suprafața (mp)	Tarla	Parcelă	Nr. topo	Observații / Referințe
1	arabil	DA	1.620	45	3024/2	-	

## Lungime Segmente

1) Valorile lungimilor segmentelor sunt obținute din proiecție în plan.

Punct început	X / Y	Punct sfârșit	X / Y	Lungime segment (** (m)
1	357.642,662 384.390,069	2	357.620,068 384.386,349	22.898
2	357.620,068 384.386,349	3	357.620,214 384.385,19	1.168
3	357.620,214 384.385,19	4	357.628,944 384.332,386	53.521
4	357.628,944 384.332,386	5	357.615,601 384.330,231	13.516
5	357.615,601 384.330,231	6	357.617,858 384.318,574	11.873

Punct început	X / Y	Punct sfârșit	X / Y	Lungime segment (** (m)
6	357.617,858 384.318,574	7	357.618,398 384.318,605	0.541
7	357.618,398 384.318,605	8	357.641,013 384.323,126	23.062
8	357.641,013 384.323,126	9	357.652,949 384.325,512	12.172
9	357.652,949 384.325,512	10	357.650,342 384.337,99	12.747
10	357.650,342 384.337,99	11	357.645,675 384.366,721	29.108
11	357.645,675 384.366,721	12	357.644,615 384.374,41	7.762
12	357.644,615 384.374,41	13	357.643,29 384.385,033	10.705
13	357.643,29 384.385,033	1	357.642,662 384.390,069	5.075

\*\* Lungimile segmentelor sunt determinate în planul de proiecție Stereo 70 și sunt rotunjite la 1 milimetru.

\*\*\* Distanța dintre puncte este formată din segmente cumulate ce sunt mai mici decât valoarea 1 milimetru.



**DATE DESPRE IMOBILUL NR. 1500**

Oficiul de Cadastru și Publicitate Imobiliară GORJ  
Biroul de Cadastru și Publicitate Imobiliară Targu Jiu

**A. Partea I. Descrierea imobilului**

TEREN Necunoscut

Adresa: Loc. Dâmbova, Jud. Gorj

Nr. Crt	Nr cadastral Nr. topografic	Suprafața* (mp)	Observații / Referințe
A1	37581	1.145	Sector cadastral:67 Teren imprejmuit;

**B. Partea II. Proprietari și acte**

Inscrieri privitoare la dreptul de proprietate și alte drepturi reale		Referințe
<b>80732 / 22/11/2019</b>		
Act Notarial nr. 4477, din 21/11/2019 emis de Nistorescu NEACȘA;		
B2	Intabulare, drept de PROPRIETATEcu titlu de drept cumpărare, dobandit prin Conventie, cota actuala 1/1, cota initiala 1/1 1) CIOBANU IONELA-ROXANA 2) CIOBANU ION, bun comun;	A1

**C. Partea III. SARCINI .**

Inscrieri privind dezmembramintele dreptului de proprietate, drepturi reale de garanție și sarcini	Referințe
NU SUNT	

## Anexa Nr. 1 La Partea I

## Teren

Nr cadastral	Suprafața (mp)*	Observații / Referințe
37581	1.145	

\* Suprafața este determinată în planul de proiecție Stereo 70.

## DETALII LINIARE IMOBIL



## Date referitoare la teren

Crt	Categorie folosință	Intravilan	Suprafața (mp)	Tarla	Parcelă	Nr. topo	Observații / Referințe
1	arabil	DA	572	45	3021/2	-	
2	arabil	NU	573	23	838/4	-	

## Lungime Segmente

1) Valorile lungimilor segmentelor sunt obținute din proiecție în plan.

Punct început	X / Y	Punct sfârșit	X / Y	Lungime segment (** (m))
1	357.655,955 384.376,077	2	357.644,615 384.374,41	11.462
2	357.644,615 384.374,41	3	357.645,675 384.366,721	7.762
3	357.645,675 384.366,721	4	357.650,342 384.337,99	29.108
4	357.650,342 384.337,99	5	357.652,949 384.325,512	12.747

Punct început	X / Y	Punct sfârșit	X / Y	Lungime segment (** (m)
5	357.652,949 384.325,512	6	357.661,039 384.277,792	48.401
6	357.661,039 384.277,792	7	357.673,026 384.275,673	12.173
7	357.673,026 384.275,673	8	357.663,905 384.327,702	52.822
8	357.663,905 384.327,702	1	357.655,955 384.376,077	49.024

\*\* Lungimile segmentelor sunt determinate în planul de proiecție Stereo 70 și sunt rotunjite la 1 milimetru.

\*\*\* Distanța dintre puncte este formată din segmente cumulate ce sunt mai mici decât valoarea 1 milimetru.

Neutilizabil în Circuitul Civil



**DATE DESPRE IMOBILUL NR. 1514**

Oficiul de Cadastru și Publicitate Imobiliară GORJ  
Biroul de Cadastru și Publicitate Imobiliară Targu Jiu

**A. Partea I. Descrierea imobilului**

TEREN Intravilan

Adresa: Loc. Dâmbova, Jud. Gorj

Nr. Crt	Nr cadastral Nr. topografic	Suprafața* (mp)	Observații / Referințe
A1		2.146	Sector cadastral:67 Teren neimprejmuit;

**B. Partea II. Proprietari și acte**

Inscrieri privitoare la dreptul de proprietate și alte drepturi reale	Referințe
/	
Act Normativ nr. 7, din 13/03/1996 emis de PARLAMENTUL ROMANIEI (LEGE; );	
B1 Intabulare, drept de PROPRIETATE, dobândit prin Lege, cota actuala 1/1, cota initiala 1/1 1) NEIDENTIFICAT NEIDENTIFICAT	A1
Act Administrativ nr. 11540, din 28/10/2025 emis de PRIMARIA COMUNEI DRAGUTESTI (ADEVERINTA; );	
B2 , se notează posesia faptică în favoarea lui: 1) OPROIU VIOLETA, , bun propriu;	A1

**C. Partea III. SARCINI .**

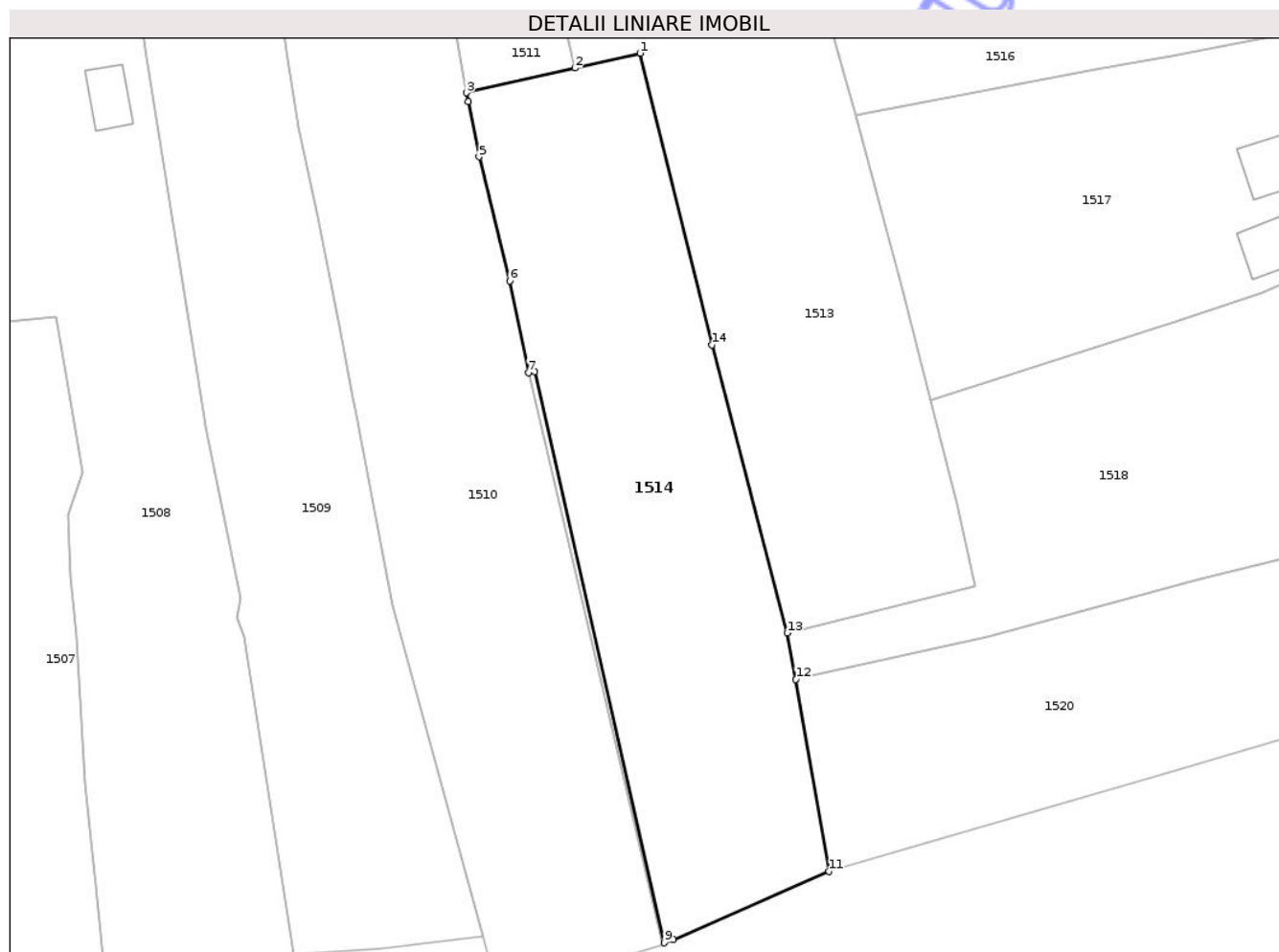
Inscrieri privind dezmembramintele dreptului de proprietate, drepturi reale de garanție și sarcini	Referințe
NU SUNT	

## Anexa Nr. 1 La Partea I

## Teren

Nr cadastral	Suprafața (mp)*	Observații / Referințe
	2.146	

\* Suprafața este determinată în planul de proiecție Stereo 70.



## Date referitoare la teren

Crt	Categorie folosință	Intra vilan	Suprafața (mp)	Tarla	Parcelă	Nr. topo	Observații / Referințe
1	arabil	DA	2.146	45	2995/1	-	

## Lungime Segmente

1) Valorile lungimilor segmentelor sunt obținute din proiecție în plan.

Punct început	X / Y	Punct sfârșit	X / Y	Lungime segment (** (m)
1	357.860,804 384.390,006	2	357.853,157 384.388,269	7.842
2	357.853,157 384.388,269	3	357.840,422 384.385,376	13.059
3	357.840,422 384.385,376	4	357.840,636 384.384,35	1.048
4	357.840,636 384.384,35	5	357.841,92 384.377,875	6.601
5	357.841,92 384.377,875	6	357.845,514 384.363,321	14.991

Punct început	X / Y	Punct sfârșit	X / Y	Lungime segment (** (m)
6	357.845,514 384.363,321	7	357.847,714 384.352,601	10.943
7	357.847,714 384.352,601	8	357.848,45 384.352,704	0.743
8	357.848,45 384.352,704	9	357.863,656 384.285,797	68.613
9	357.863,656 384.285,797	10	357.864,694 384.286,149	1.096
10	357.864,694 384.286,149	11	357.882,963 384.294,166	19.951
11	357.882,963 384.294,166	12	357.879,053 384.316,668	22.839
12	357.879,053 384.316,668	13	357.878,058 384.322,083	5.506
13	357.878,058 384.322,083	14	357.869,232 384.355,844	34.896
14	357.869,232 384.355,844	1	357.860,804 384.390,006	35.186

\*\* Lungimile segmentelor sunt determinate în planul de proiecție Stereo 70 și sunt rotunjite la 1 milimetru.

\*\*\* Distanța dintre puncte este formată din segmente cumulate ce sunt mai mici decât valoarea 1 milimetru.





## DATE DESPRE IMOBILUL NR. 1517

Oficiul de Cadastru și Publicitate Imobiliară GORJ  
Biroul de Cadastru și Publicitate Imobiliară Targu Jiu

## A. Partea I. Descrierea imobilului

TEREN Intravilan

Adresa: Loc. Dâmbova, Str Judeteana, Nr. 73, Jud. Gorj

Nr. Crt	Nr cadastral Nr. topografic	Suprafața* (mp)	Observații / Referințe
A1		Din acte: 2.092 Masurata: 2.105	Sector cadastral:67 Teren imprejmuit;

## Construcții

Crt	Nr cadastral Nr. topografic	Adresa	Observații / Referințe
A1.1	-C1	Loc. Dâmbova, Str Judeteana, Nr. 73, Jud. Gorj	Nr. niveluri:1; S. construita la sol:108 mp; S. construita desfasurata:108 mp;
A1.2	-C2	Loc. Dâmbova, Str Judeteana, Nr. 73, Jud. Gorj	Nr. niveluri:1; S. construita la sol:30 mp; S. construita desfasurata:30 mp;
A1.3	-C3	Loc. Dâmbova, Str Judeteana, Nr. 73, Jud. Gorj	Nr. niveluri:1; S. construita la sol:35 mp; S. construita desfasurata:35 mp;
A1.4	-C4	Loc. Dâmbova, Str Judeteana, Nr. 73, Jud. Gorj	Nr. niveluri:1; S. construita la sol:81 mp; S. construita desfasurata:81 mp;
A1.5	-C5	Loc. Dâmbova, Str Judeteana, Nr. 73, Jud. Gorj	Nr. niveluri:1; S. construita la sol:34 mp; S. construita desfasurata:34 mp;

## B. Partea II. Proprietari și acte

Inscrieri privitoare la dreptul de proprietate și alte drepturi reale	Referințe
/	
Act Administrativ nr. 1343626, din 11/09/2002 emis de CJSDPAT GORJ (TITLU DE PROPRIETATE; );	
B1 Intabulare, drept de PROPRIETATE, dobandit prin Constituire, cota actuala 1/1, cota initiala 1/1 1) CIMPOIERU ION, ,bun propriu;	A1
Act Administrativ nr. 11540, din 28/10/2025 emis de PRIMARIA COMUNEI DRAGUTESTI (ADEVERINTA; );	
B2 Intabulare, drept de PROPRIETATE, dobandit prin Construire, cota actuala 1/1, cota initiala 1/1 1) CIMPOIERU ION	A1.1, A1.2, A1.3, A1.4, A1.5

## C. Partea III. SARCINI .

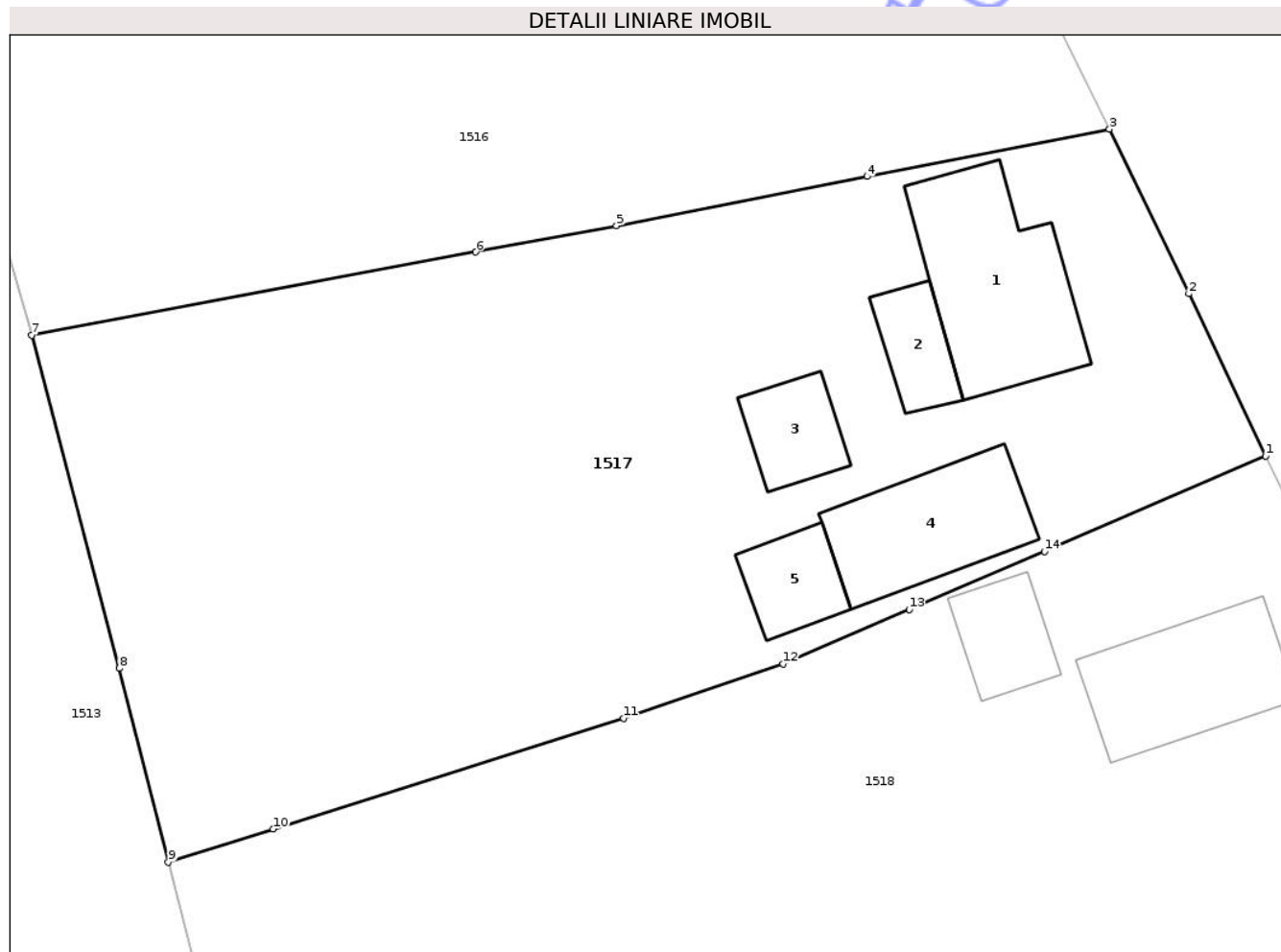
Inscrieri privind dezmembramintele dreptului de proprietate, drepturi reale de garanție și sarcini	Referințe
NU SUNT	

## Anexa Nr. 1 La Partea I

## Teren

Nr cadastral	Suprafața (mp)*	Observații / Referințe
	Din acte: 2.092 Masurata: 2.105	

\* Suprafața este determinată în planul de proiecție Stereo 70.



## Date referitoare la teren

Crt	Categorie folosință	Intra vilan	Suprafața (mp)	Tarla	Parcelă	Nr. topo	Observații / Referințe
1	curți constructii	DA	855	45	2983	-	
2	arabil	DA	622	45	2983/1	-	
3	livada	DA	275	45	2983/2	-	
4	vie	DA	353	45	2983/3	-	

## Date referitoare la construcții

Crt	Număr	Destinație construcție	Supraf. (mp)	Situație juridică	Observații / Referințe
A1.1	-C1	construcții de locuințe	Din acte: 0 Masurata: 108	Cu acte	Nr. niveluri:1; S. construita la sol:108 mp; S. construita desfasurata:108 mp;
A1.2	-C2	construcții anexa	Din acte: 0 Masurata: 30	Cu acte	Nr. niveluri:1; S. construita la sol:30 mp; S. construita desfasurata:30 mp;
A1.3	-C3	construcții anexa	Din acte: 0 Masurata: 35	Cu acte	Nr. niveluri:1; S. construita la sol:35 mp; S. construita desfasurata:35 mp;
A1.4	-C4	construcții anexa	Din acte: 0 Masurata: 81	Cu acte	Nr. niveluri:1; S. construita la sol:81 mp; S. construita desfasurata:81 mp;
A1.5	-C5	construcții anexa	Din acte: 0 Masurata: 34	Cu acte	Nr. niveluri:1; S. construita la sol:34 mp; S. construita desfasurata:34 mp;

## Lungime Segmente

1) Valorile lungimilor segmentelor sunt obținute din proiecție în plan.

Punct început	X / Y	Punct sfârșit	X / Y	Lungime segment (** (m)
1	357.964,293 384.375,139	2	357.959,42 384.385,421	11.378
2	357.959,42 384.385,421	3	357.954,392 384.395,851	11.579
3	357.954,392 384.395,851	4	357.939,057 384.392,849	15.626
4	357.939,057 384.392,849	5	357.923,166 384.389,738	16.193
5	357.923,166 384.389,738	6	357.914,259 384.388,069	9.062
6	357.914,259 384.388,069	7	357.886,124 384.382,795	28.625
7	357.886,124 384.382,795	8	357.891,673 384.361,701	21.812
8	357.891,673 384.361,701	9	357.894,784 384.349,418	12.671
9	357.894,784 384.349,418	10	357.901,432 384.351,52	6.972
10	357.901,432 384.351,52	11	357.923,607 384.358,531	23.257
11	357.923,607 384.358,531	12	357.933,703 384.361,994	10.673
12	357.933,703 384.361,994	13	357.941,719 384.365,435	8.723
13	357.941,719 384.365,435	14	357.950,27 384.369,106	9.306
14	357.950,27 384.369,106	1	357.964,293 384.375,139	15.266

\*\* Lungimile segmentelor sunt determinate în planul de proiecție Stereo 70 și sunt rotunjite la 1 milimetru.

\*\*\* Distanța dintre puncte este formată din segmente cumulate ce sunt mai mici decât valoarea 1 milimetru.

