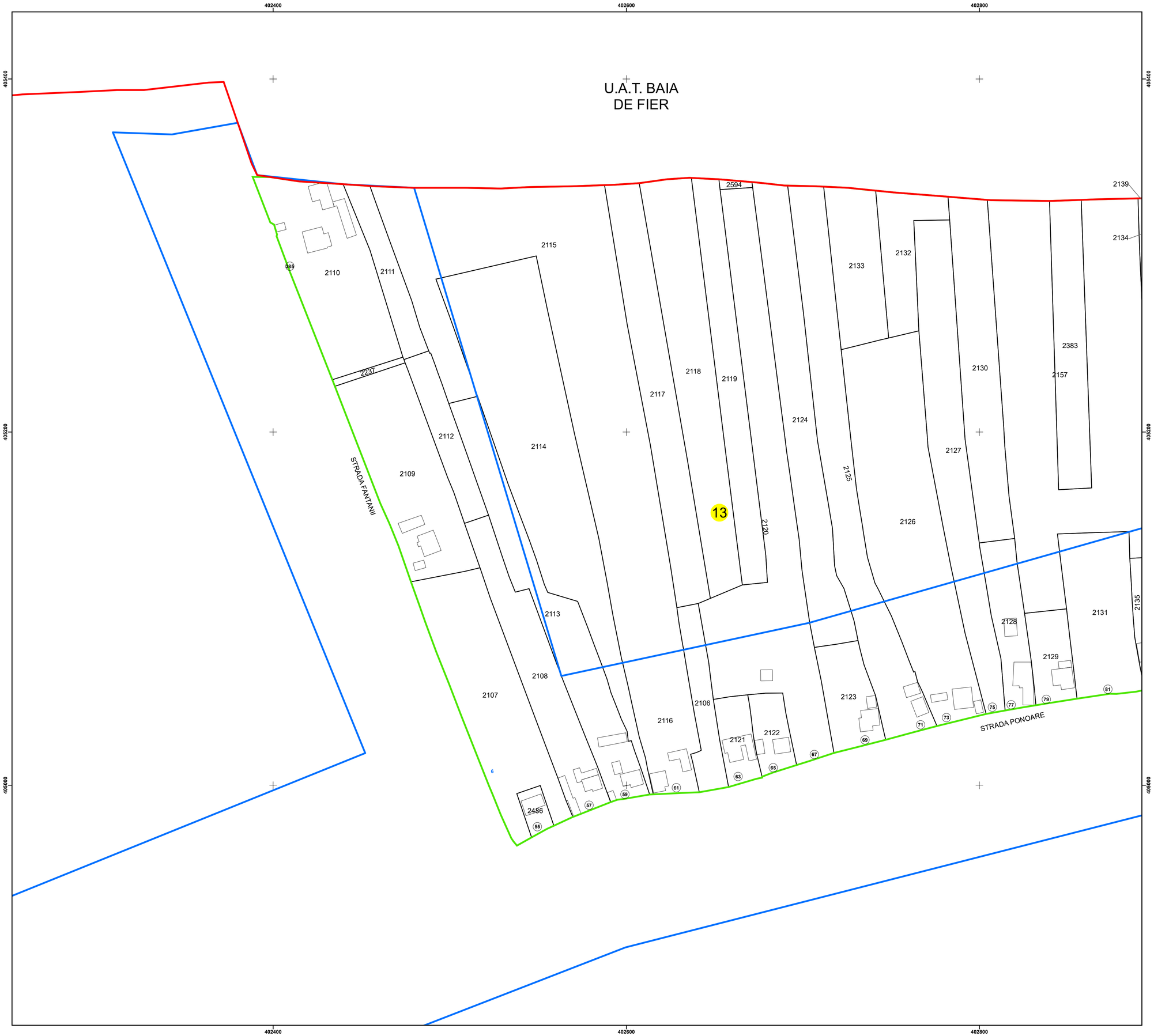

PLAN CADASTRAL
UAT: BUMBESTI PITIC
JUDEȚUL GORJ

Sector Cadastral:
13

Scara 1:1000
PLANȘA 1

LEGENDĂ

- Limită UAT
- Limită intravilan
- Limită sector cadastral
- Limită imobil
- Limită construcții
- Număr sector cadastral 10
- Număr identificator imobil 2555
- Număr poștal 15

SCHIȚA DISPUNERII SECTOARELOR CADASTRALE

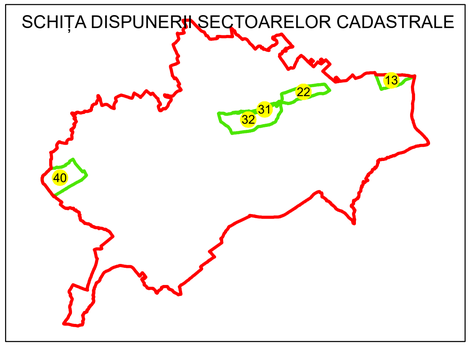

SCHIȚA DISPUNERII PLANȘELOR

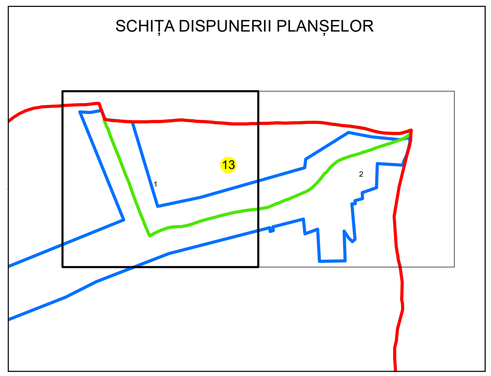

Sistem de proiecție: STEREO 70
Spre publicare

S.C. GENERAL SURVEY CORPORATION S.R.L.
21.05.2026
Semnat electronic

MANAILA STEFAN
2026.05.21 10:50
Sunt autorul acestui document