

**DATE DESPRE IMOBILUL NR. 2234**

Oficiul de Cadastru și Publicitate Imobiliară GORJ
Biroul de Cadastru și Publicitate Imobiliară Targu Jiu

A. Partea I. Descrierea imobilului

TEREN Extravilan

Adresa: Jud. Gorj

Nr. Crt	Nr cadastral Nr. topografic	Suprafața* (mp)	Observații / Referințe
A1		1.200	Sector cadastral:32 Teren neimprejmuit;

B. Partea II. Proprietari și acte

Inscrieri privitoare la dreptul de proprietate și alte drepturi reale		Referințe
/		
Act Notarial nr. 9, din 06/03/2007 emis de NP COSOR DELIA (CERTIFICAT DE MOSTENITOR;);		
B1	Intabulare, drept de PROPRIETATE, cu titlul de moștenire, dobândit prin Succesiune, cota actuala 1/1, cota initiala 1/1 1) OPRITOIU ION, bun propriu;	A1

C. Partea III. SARCINI .

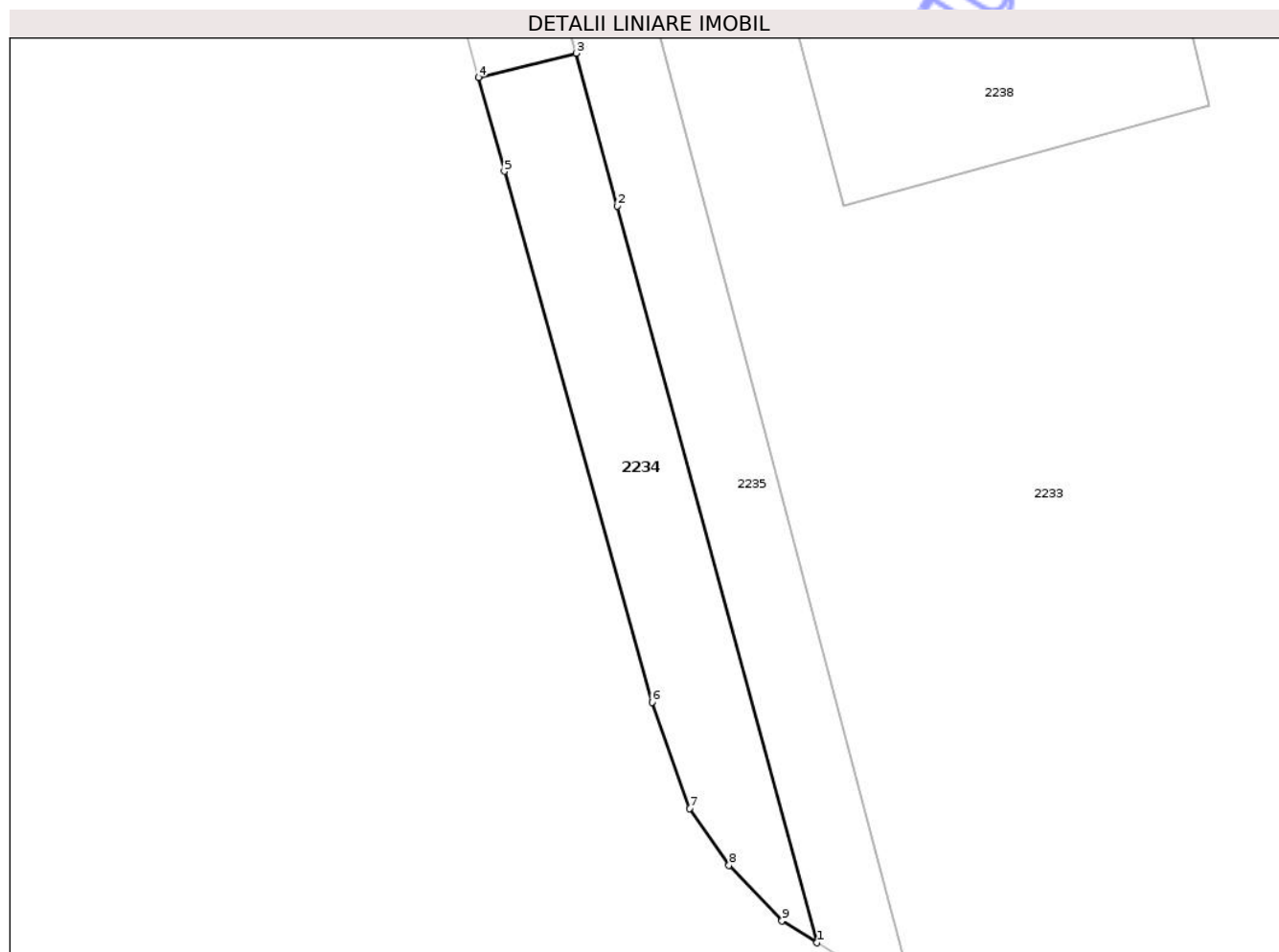
Inscrieri privind dezmembramintele dreptului de proprietate, drepturi reale de garanție și sarcini	Referințe
NU SUNT	

Anexa Nr. 1 La Partea I

Teren

Nr cadastral	Suprafața (mp)*	Observații / Referințe
	1.200	

* Suprafața este determinată în planul de proiecție Stereo 70.



Date referitoare la teren

Crt	Categorie folosință	Intra vilan	Suprafața (mp)	Tarla	Parcelă	Nr. topo	Observații / Referințe
1	faneata	NU	1.200	30	998/2	-	Parcela eronata in act:157

Lungime Segmente

1) Valorile lungimilor segmentelor sunt obținute din proiecție în plan.

Punct început	X / Y	Punct sfârșit	X / Y	Lungime segment (** (m)
1	398.431,269 404.126,557	2	398.407,226 404.215,245	91.889
2	398.407,226 404.215,245	3	398.402,244 404.233,623	19.041
3	398.402,244 404.233,623	4	398.390,487 404.230,721	12.11
4	398.390,487 404.230,721	5	398.393,595 404.219,405	11.735
5	398.393,595 404.219,405	6	398.411,387 404.155,488	66.347

Punct început	X / Y	Punct sfârșit	X / Y	Lungime segment (** (m)
6	398.411,387 404.155,488	7	398.415,891 404.142,721	13.538
7	398.415,891 404.142,721	8	398.420,664 404.135,857	8.36
8	398.420,664 404.135,857	9	398.427,026 404.129,184	9.22
9	398.427,026 404.129,184	1	398.431,269 404.126,557	4.99

** Lungimile segmentelor sunt determinate în planul de proiecție Stereo 70 și sunt rotunjite la 1 milimetru.

*** Distanța dintre puncte este formată din segmente cumulate ce sunt mai mici decât valoarea 1 milimetru.

Neutilizabil în Circuitul Civil

**DATE DESPRE IMOBILUL NR. 2235**

Oficiul de Cadastru și Publicitate Imobiliară GORJ
Biroul de Cadastru și Publicitate Imobiliară Targu Jiu

A. Partea I. Descrierea imobilului

TEREN Extravilan

Adresa: Jud. Gorj

Nr. Crt	Nr cadastral Nr. topografic	Suprafața* (mp)	Observații / Referințe
A1	36075	2.485	Sector cadastral:32 Teren neimprejmuit;

B. Partea II. Proprietari și acte

Inscrieri privitoare la dreptul de proprietate și alte drepturi reale		Referințe
8086 / 27/01/2020		
Act Administrativ nr. 1516073, din 10/12/2019 emis de COMISIA JUDEȚEANĂ GORJ (TITLU DE PROPRIETATE;);		
B1	Intabulare, drept de PROPRIETATEcu titlu de drept reconstituire, dobândit prin Lege, cota actuala 1/1, cota initiala 1/1 1) DAIA SÂIU , defunct, bun propriu, LIPSA CNP;	A1

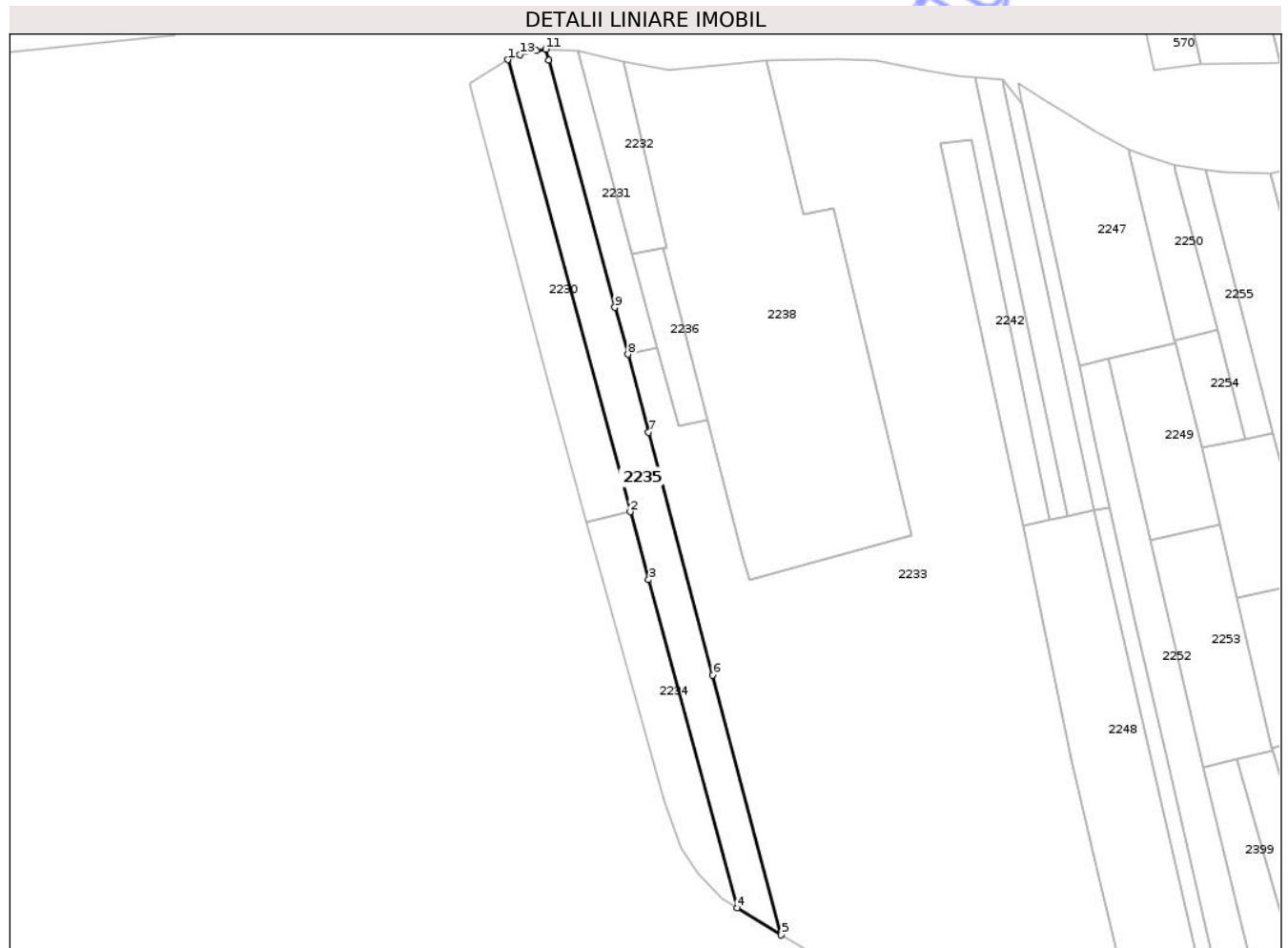
C. Partea III. SARCINI .

Inscrieri privind dezmembramintele dreptului de proprietate, drepturi reale de garanție și sarcini	Referințe
NU SUNT	

Teren

Nr cadastral	Suprafața (mp)*	Observații / Referințe
36075	2.485	

* Suprafața este determinată în planul de proiecție Stereo 70.



Date referitoare la teren

Crt	Categorie folosință	Intravilan	Suprafața (mp)	Tarla	Parcelă	Nr. topo	Observații / Referințe
1	faneata	NU	2.485	30	984/2,998/1	-	

Lungime Segmente

1) Valorile lungimilor segmentelor sunt obținute din proiecție în plan.

Punct început	X / Y	Punct sfârșit	X / Y	Lungime segment (** (m)
1	398.369,112 404.355,782	2	398.402,244 404.233,623	126.572
2	398.402,244 404.233,623	3	398.407,226 404.215,245	19.041
3	398.407,226 404.215,245	4	398.431,269 404.126,557	91.889
4	398.431,269 404.126,557	5	398.443,145 404.119,252	13.943
5	398.443,145 404.119,252	6	398.424,577 404.189,471	72.632

Punct început	X / Y	Punct sfârşit	X / Y	Lungime segment (** (m)
6	398.424,577 404.189,471	7	398.407,224 404.255,09	67.875
7	398.407,224 404.255,09	8	398.401,647 404.276,182	21.817
8	398.401,647 404.276,182	9	398.398,059 404.288,842	13.159
9	398.398,059 404.288,842	10	398.380,16 404.355,669	69.183
10	398.380,16 404.355,669	11	398.379,335 404.358,627	3.071
11	398.379,335 404.358,627	12	398.376,871 404.358,351	2.479
12	398.376,871 404.358,351	13	398.372,469 404.357,138	4.566
13	398.372,469 404.357,138	1	398.369,112 404.355,782	3.621

** Lungimile segmentelor sunt determinate în planul de proiecție Stereo 70 și sunt rotunjite la 1 milimetru.

*** Distanța dintre puncte este formată din segmente cumulate ce sunt mai mici decât valoarea 1 milimetru.

**DATE DESPRE IMOBILUL NR. 2248**

Oficiul de Cadastru și Publicitate Imobiliară GORJ
Biroul de Cadastru și Publicitate Imobiliară Targu Jiu

A. Partea I. Descrierea imobilului

TEREN Extravilan

Adresa: Jud. Gorj, Punctul Dos

Nr. Crt	Nr cadastral Nr. topografic	Suprafața* (mp)	Observații / Referințe
A1	36186	4.070	Sector cadastral:32 Teren neimprejmuit;

B. Partea II. Proprietari și acte

Inscrieri privitoare la dreptul de proprietate și alte drepturi reale		Referințe
56075 / 05/07/2022		
Act Notarial nr. 1786, din 04/07/2022 emis de Popescu Bejat Nicolae (CONTRACT DE VANZARE-CUMPARARE;);		
B3	Intabulare, drept de PROPRIETATEcu titlu de drept cumpărare, dobândit prin Conventie, cota actuala 1/1, cota initiala 1/1 1) COSORECI ION 2) COSORECI MIHAELA, bun propriu;	A1

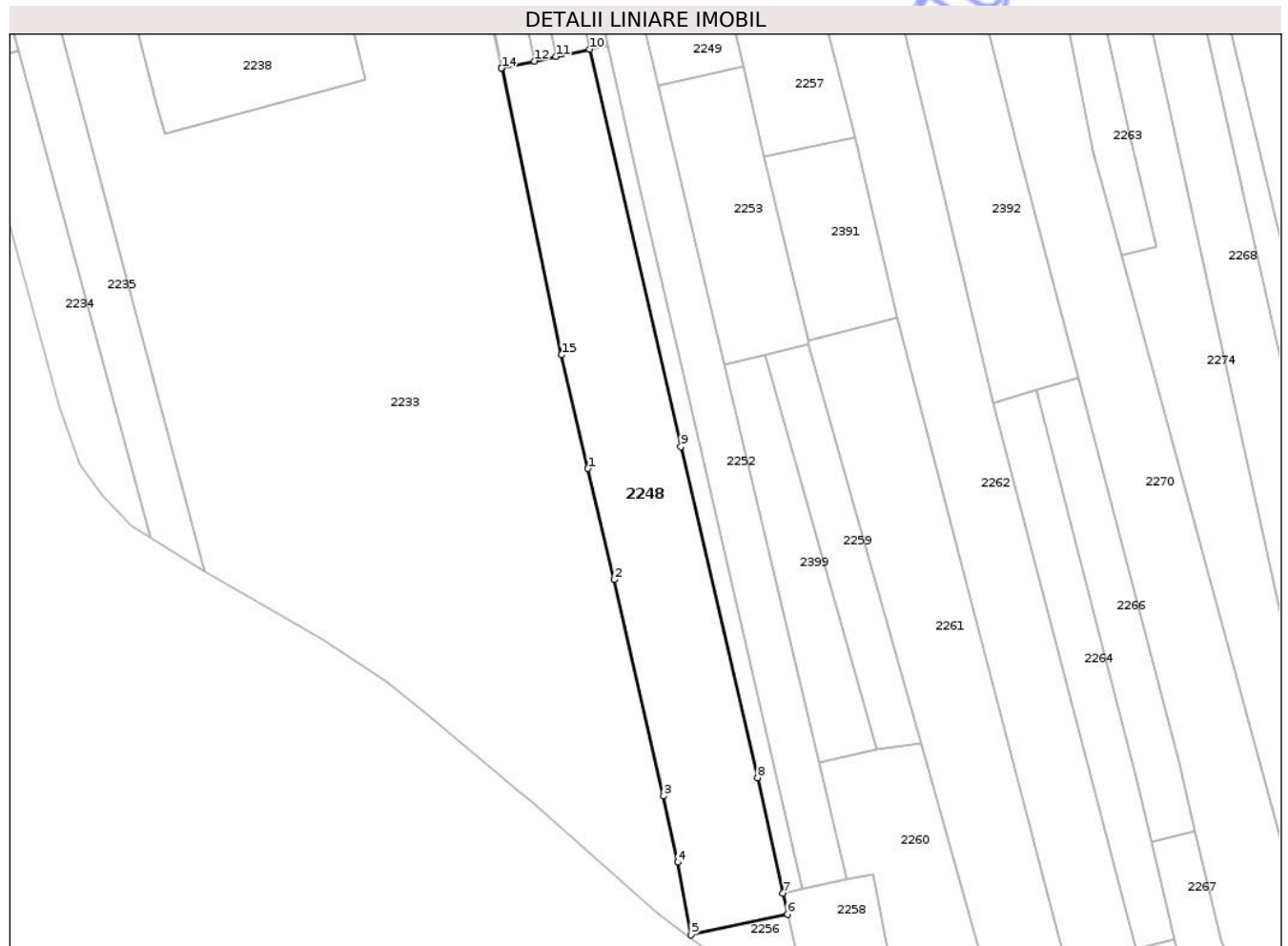
C. Partea III. SARCINI .

Inscrieri privind dezmembramintele dreptului de proprietate, drepturi reale de garanție și sarcini	Referințe
NU SUNT	

Teren

Nr cadastral	Suprafața (mp)*	Observații / Referințe
36186	4.070	

* Suprafața este determinată în planul de proiecție Stereo 70.



Date referitoare la teren

Crt	Categorie folosință	Intra vilan	Suprafața (mp)	Tarla	Parcelă	Nr. topo	Observații / Referințe
1	faneata	NU	4.070	30	984/124	-	Parcela eronata in act:17

Lungime Segmente

1) Valorile lungimilor segmentelor sunt obținute din proiecție în plan.

Punct început	X / Y	Punct sfârșit	X / Y	Lungime segment (** (m)
1	398.527,582 404.141,849	2	398.533,294 404.117,438	25.07
2	398.533,294 404.117,438	3	398.544,209 404.069,825	48.848
3	398.544,209 404.069,825	4	398.547,312 404.055,295	14.858
4	398.547,312 404.055,295	5	398.550,299 404.039,349	16.223
5	398.550,299 404.039,349	6	398.571,511 404.043,924	21.7

Punct început	X / Y	Punct sfârșit	X / Y	Lungime segment (** (m)
6	398.571,511 404.043,924	7	398.570,497 404.048,534	4.72
7	398.570,497 404.048,534	8	398.564,926 404.073,863	25.934
8	398.564,926 404.073,863	9	398.548,03 404.146,634	74.707
9	398.548,03 404.146,634	10	398.527,898 404.233,984	89.64
10	398.527,898 404.233,984	11	398.520,517 404.232,388	7.552
11	398.520,517 404.232,388	12	398.515,822 404.231,373	4.803
12	398.515,822 404.231,373	13	398.508,729 404.229,84	7.257
13	398.508,729 404.229,84	14	398.508,542 404.229,816	0.189
14	398.508,542 404.229,816	15	398.521,747 404.166,787	64.397
15	398.521,747 404.166,787	1	398.527,582 404.141,849	25.612

** Lungimile segmentelor sunt determinate în planul de proiecție Stereo 70 și sunt rotunjite la 1 milimetru.

*** Distanța dintre puncte este formată din segmente cumulate ce sunt mai mici decât valoarea 1 milimetru.

**DATE DESPRE IMOBILUL NR. 2252**

Oficiul de Cadastru și Publicitate Imobiliară GORJ
Biroul de Cadastru și Publicitate Imobiliară Targu Jiu

A. Partea I. Descrierea imobilului

TEREN Extravilan

Adresa: Jud. Gorj

Nr. Crt	Nr cadastral Nr. topografic	Suprafața* (mp)	Observații / Referințe
A1		2.115	Sector cadastral:32 Teren neimprejmuit;

B. Partea II. Proprietari și acte

Inscrieri privitoare la dreptul de proprietate și alte drepturi reale	Referințe
/	
Act Administrativ nr. 13426502, din 07/10/2003 emis de CJSDPAT GORJ (TITLU DE PROPRIETATE;);	
B1	A1
Intabulare, drept de PROPRIETATE, dobandit prin Reconstituire, cota actuala 1/1, cota initiala 1/1	
1) STAN PETRE, defunct, LIPSA CNP;	
2) STAN DOBRE VALERIA, LIPSA CNP;	
3) STAN GH. ALEXANDRU, LIPSA CNP;	

C. Partea III. SARCINI .

Inscrieri privind dezmembramintele dreptului de proprietate, drepturi reale de garanție și sarcini	Referințe
NU SUNT	

Teren

Nr cadastral	Suprafața (mp)*	Observații / Referințe
	2.115	

* Suprafața este determinată în planul de proiecție Stereo 70.



Date referitoare la teren

Crt	Categorie folosință	Intra vilan	Suprafața (mp)	Tarla	Parcelă	Nr. topo	Observații / Referințe
1	faneata	NU	2.115	30	984/122	-	Parcela eronata in act:26

Lungime Segmente

1) Valorile lungimilor segmentelor sunt obținute din proiecție în plan.

Punct început	X / Y	Punct sfârșit	X / Y	Lungime segment (** (m)
1	398.548,579 404.162,466	2	398.574,785 404.049,454	116.011
2	398.574,785 404.049,454	3	398.584,563 404.051,552	10.001
3	398.584,563 404.051,552	4	398.578,403 404.077,291	26.466
4	398.578,403 404.077,291	5	398.557,47 404.164,678	89.859
5	398.557,47 404.164,678	6	398.543,089 404.225,977	62.963

Punct început	X / Y	Punct sfârşit	X / Y	Lungime segment (** (m)
6	398.543,089 404.225,977	7	398.531,588 404.275,001	50.355
7	398.531,588 404.275,001	8	398.523,8 404.273,172	8.0
8	398.523,8 404.273,172	9	398.527,853 404.253,966	19.629
9	398.527,853 404.253,966	10	398.531,891 404.234,761	19.625
10	398.531,891 404.234,761	11	398.538,919 404.204,123	31.434
11	398.538,919 404.204,123	1	398.548,579 404.162,466	42.762

** Lungimile segmentelor sunt determinate în planul de proiecţie Stereo 70 şi sunt rotunjite la 1 milimetru.

*** Distanţa dintre puncte este formată din segmente cumulate ce sunt mai mici decât valoarea 1 milimetru.

Neutilizabil în Circuitul Civil

**DATE DESPRE IMOBILUL NR. 2255**

Oficiul de Cadastru și Publicitate Imobiliară GORJ
Biroul de Cadastru și Publicitate Imobiliară Targu Jiu

A. Partea I. Descrierea imobilului

TEREN Extravilan

Adresa: Jud. Gorj

Nr. Crt	Nr cadastral Nr. topografic	Suprafața* (mp)	Observații / Referințe
A1		581	Sector cadastral:32 Teren neimprejmuit;

B. Partea II. Proprietari și acte

Inscrieri privitoare la dreptul de proprietate și alte drepturi reale	Referințe
/	
Act Administrativ nr. 13426544, din 10/06/2004 emis de CJSDPAT GORJ (TITLU DE PROPRIETATE;);	
B1	A1
Intabulare, drept de PROPRIETATE, dobandit prin Reconstituire, cota actuala 1/1, cota initiala 1/1	
1) DIACONU EUGENIA, LIPSA CNP;	

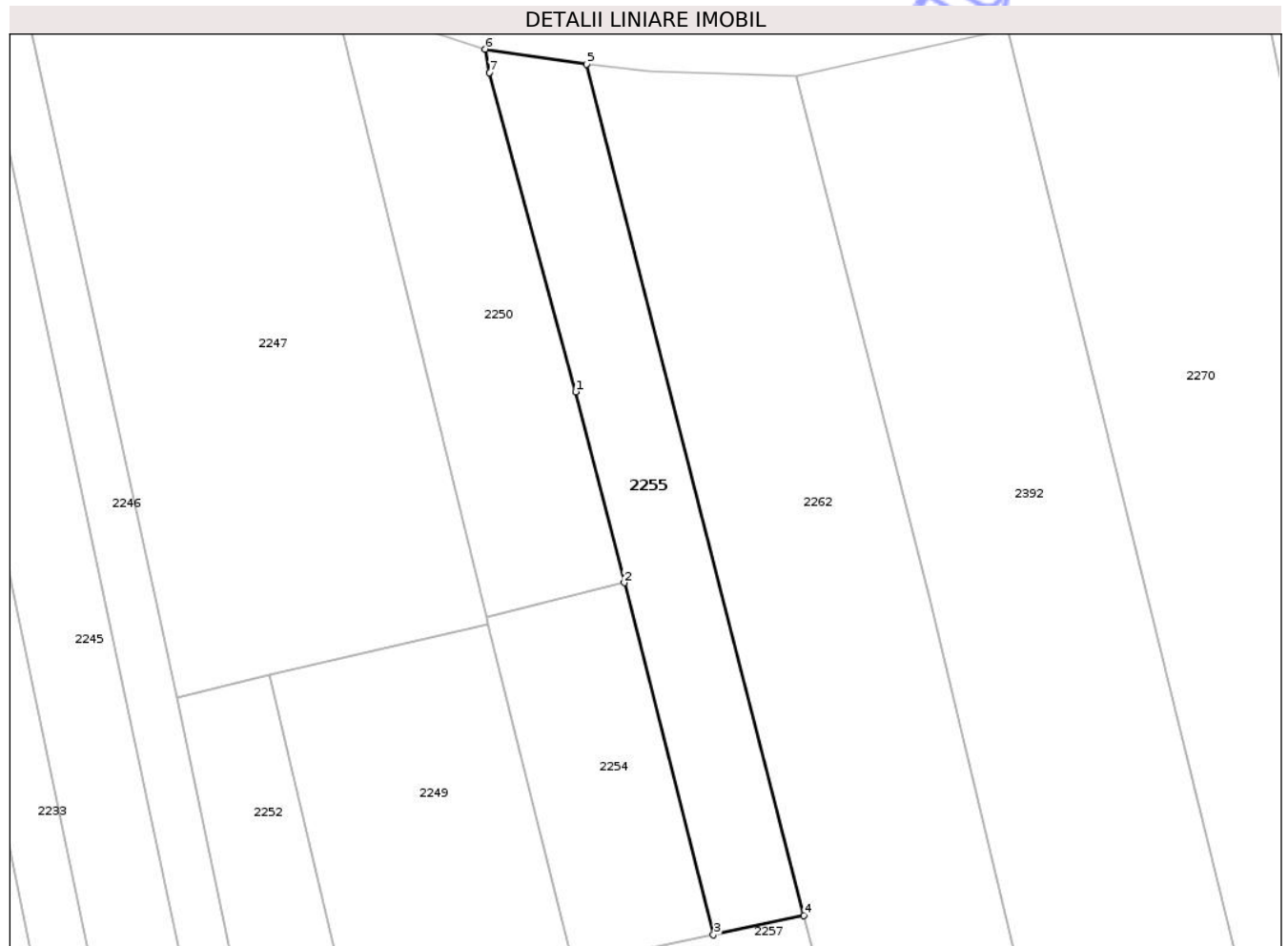
C. Partea III. SARCINI .

Inscrieri privind dezmembramintele dreptului de proprietate, drepturi reale de garanție și sarcini	Referințe
NU SUNT	

Teren

Nr cadastral	Suprafața (mp)*	Observații / Referințe
	581	

* Suprafața este determinată în planul de proiecție Stereo 70.



Date referitoare la teren

Crt	Categorie folosință	Intravilan	Suprafața (mp)	Tarla	Parcelă	Nr. topo	Observații / Referințe
1	faneata	NU	581	30	994/5, 984/112	-	Parcela eronata in act:169

Lungime Segmente

1) Valorile lungimilor segmentelor sunt obținute din proiecție în plan.

Punct început	X / Y	Punct sfârșit	X / Y	Lungime segment (** (m)
1	398.557,153 404.298,685	2	398.561,201 404.282,739	16.452
2	398.561,201 404.282,739	3	398.568,667 404.253,328	30.344
3	398.568,667 404.253,328	4	398.576,24 404.254,94	7.743
4	398.576,24 404.254,94	5	398.558,062 404.326,039	73.386
5	398.558,062 404.326,039	6	398.549,572 404.327,288	8.581

Punct început	X / Y	Punct sfârșit	X / Y	Lungime segment (** (m)
6	398.549,572 404.327,288	7	398.549,941 404.325,33	1.992
7	398.549,941 404.325,33	1	398.557,153 404.298,685	27.604

** Lungimile segmentelor sunt determinate în planul de proiecție Stereo 70 și sunt rotunjite la 1 milimetru.

*** Distanța dintre puncte este formată din segmente cumulate ce sunt mai mici decât valoarea 1 milimetru.

Neutilizabil în Circuitul Civil

**DATE DESPRE IMOBILUL NR. 2257**

Oficiul de Cadastru și Publicitate Imobiliară GORJ
Biroul de Cadastru și Publicitate Imobiliară Targu Jiu

A. Partea I. Descrierea imobilului

TEREN Extravilan

Adresa: Jud. Gorj

Nr. Crt	Nr cadastral Nr. topografic	Suprafața* (mp)	Observații / Referințe
A1		836	Sector cadastral:32 Teren neimprejmuit;

B. Partea II. Proprietari și acte

Inscrieri privitoare la dreptul de proprietate și alte drepturi reale	Referințe
/	
Act Administrativ nr. 1508106, din 24/09/2007 emis de CJSDPAT GORJ (TITLU DE PROPRIETATE;);	
B1	A1
Intabulare, drept de PROPRIETATE, dobandit prin Reconstituire, cota actuala 1/1, cota initiala 1/1	
1) PÎȘCU AURICA, LIPSA CNP;	
2) PÎȘCU ION, LIPSA CNP;	
3) GOLU ANA, LIPSA CNP;	

C. Partea III. SARCINI .

Inscrieri privind dezmembramintele dreptului de proprietate, drepturi reale de garanție și sarcini	Referințe
NU SUNT	

Teren

Nr cadastral	Suprafața (mp)*	Observații / Referințe
	836	

* Suprafața este determinată în planul de proiecție Stereo 70.



Date referitoare la teren

Crt	Categorie folosință	Intra vilan	Suprafața (mp)	Tarla	Parcelă	Nr. topo	Observații / Referințe
1	pasune	NU	836	30	984/111,995	-	Parcela eronata in act:30

Lungime Segmente

1) Valorile lungimilor segmentelor sunt obținute din proiecție în plan.

Punct început	X / Y	Punct sfârșit	X / Y	Lungime segment (** (m)
1	398.566,348 404.210,304	2	398.586,379 404.214,67	20.501
2	398.586,379 404.214,67	3	398.576,24 404.254,94	41.527
3	398.576,24 404.254,94	4	398.568,667 404.253,328	7.743
4	398.568,667 404.253,328	5	398.556,927 404.250,844	12.0
5	398.556,927 404.250,844	6	398.561,752 404.230,081	21.316

Punct început	X / Y	Punct sfârșit	X / Y	Lungime segment (** (m)
6	398.561,752 404.230,081	1	398.566,348 404.210,304	20.304

** Lungimile segmentelor sunt determinate în planul de proiecție Stereo 70 și sunt rotunjite la 1 milimetru.

*** Distanța dintre puncte este formată din segmente cumulate ce sunt mai mici decât valoarea 1 milimetru.

Neutilizabil în Circuitul Civil

**DATE DESPRE IMOBILUL NR. 2264**

Oficiul de Cadastru și Publicitate Imobiliară GORJ
Biroul de Cadastru și Publicitate Imobiliară Targu Jiu

A. Partea I. Descrierea imobilului

TEREN Extravilan

Adresa: Jud. Gorj

Nr. Crt	Nr cadastral Nr. topografic	Suprafața* (mp)	Observații / Referințe
A1		1.200	Sector cadastral:32 Teren neimprejmuit;

B. Partea II. Proprietari și acte

Inscrieri privitoare la dreptul de proprietate și alte drepturi reale	Referințe
/	
Hotarare Judecatoreasca nr. 809, din 23/04/2008 emis de JUDECĂTORIA NOVACI JUDEȚUL GORJ (SENTINTA CIVILA; Dosar nr. 913/267/2008);	
B1	A1
Intabulare, drept de PROPRIETATE, cu titlul de iesire din indiviziune, dobandit prin Hotarare Judecatoreasca, cota actuala 1/1, cota initiala 1/1	
1) STOICA VIRGINIA, ,bun propriu;	

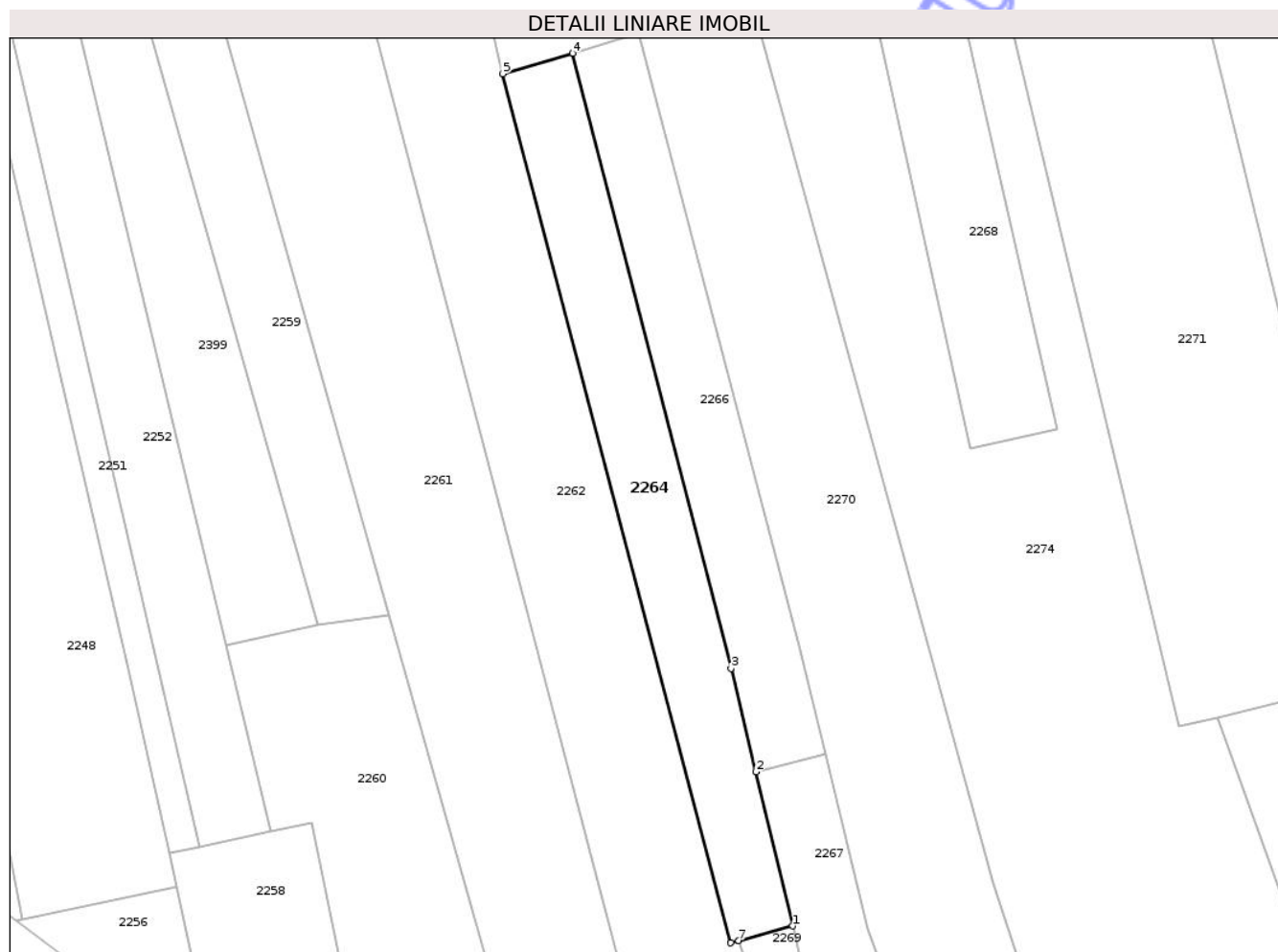
C. Partea III. SARCINI .

Inscrieri privind dezmembramintele dreptului de proprietate, drepturi reale de garanție și sarcini	Referințe
NU SUNT	

Teren

Nr cadastral	Suprafața (mp)*	Observații / Referințe
	1.200	

* Suprafața este determinată în planul de proiecție Stereo 70.



Date referitoare la teren

Crt	Categorie folosință	Intra vilan	Suprafața (mp)	Tarla	Parcelă	Nr. topo	Observații / Referințe
1	pasune	NU	1.200	30	984/108	-	Parcela eronata in act:199

Lungime Segmente

1) Valorile lungimilor segmentelor sunt obținute din proiecție în plan.

Punct început	X / Y	Punct sfârșit	X / Y	Lungime segment (** (m)
1	398.656,663 404.038,515	2	398.651,563 404.059,797	21.885
2	398.651,563 404.059,797	3	398.648,145 404.074,065	14.672
3	398.648,145 404.074,065	4	398.626,272 404.158,992	87.698
4	398.626,272 404.158,992	5	398.616,626 404.156,168	10.051
5	398.616,626 404.156,168	6	398.648,117 404.036,193	124.039

Punct început	X / Y	Punct sfârșit	X / Y	Lungime segment (** (m)
6	398.648,117 404.036,193	7	398.649,219 404.036,493	1.142
7	398.649,219 404.036,493	1	398.656,663 404.038,515	7.714

** Lungimile segmentelor sunt determinate în planul de proiecție Stereo 70 și sunt rotunjite la 1 milimetru.

*** Distanța dintre puncte este formată din segmente cumulate ce sunt mai mici decât valoarea 1 milimetru.

Neutilizabil în Circuitul Civil

**DATE DESPRE IMOBILUL NR. 2267**

Oficiul de Cadastru și Publicitate Imobiliară GORJ
Biroul de Cadastru și Publicitate Imobiliară Targu Jiu

A. Partea I. Descrierea imobilului

TEREN Extravilan

Adresa: Jud. Gorj

Nr. Crt	Nr cadastral Nr. topografic	Suprafața* (mp)	Observații / Referințe
A1		400	Sector cadastral:32 Teren neimprejmuit;

B. Partea II. Proprietari și acte

Inscrieri privitoare la dreptul de proprietate și alte drepturi reale	Referințe
/	
Hotarare Judecatoreasca nr. 1249, din 18/09/2006 emis de JUDECĂTORIA NOVACI JUDEȚUL GORJ (SENTINTA CIVILA; Dosar nr. 2259/2006);	
B1	Intabulare, drept de PROPRIETATE, dobandit prin Hotarare Judecatoreasca, cota actuala 1/1, cota initiala 1/1 1) PIENARU ION, bun propriu;

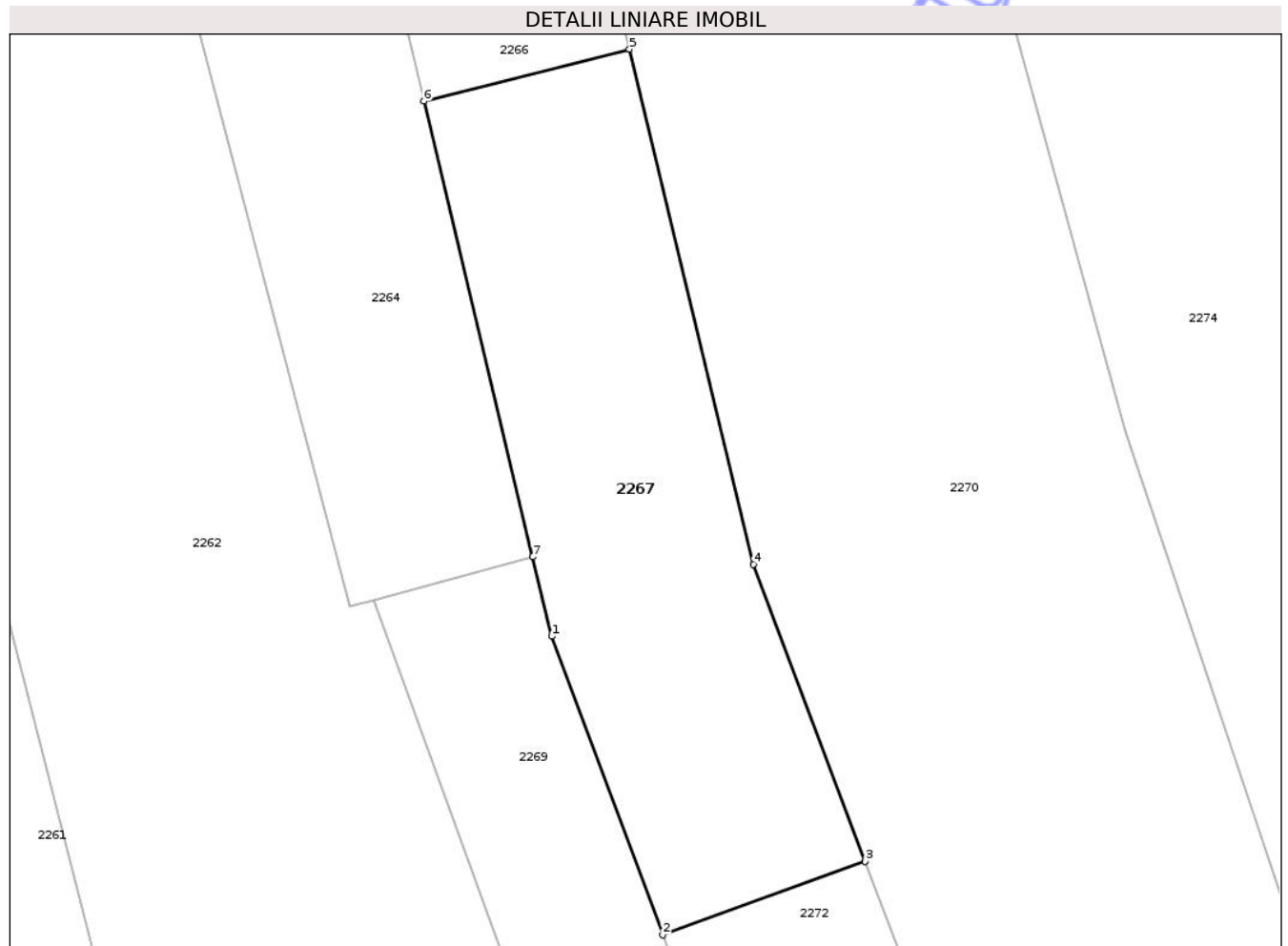
C. Partea III. SARCINI .

Inscrieri privind dezmembramintele dreptului de proprietate, drepturi reale de garanție și sarcini	Referințe
NU SUNT	

Teren

Nr cadastral	Suprafața (mp)*	Observații / Referințe
	400	

* Suprafața este determinată în planul de proiecție Stereo 70.



Date referitoare la teren

Crt	Categorie folosință	Intra vilan	Suprafața (mp)	Tarla	Parcelă	Nr. topo	Observații / Referințe
1	faneata	NU	400	30	984/129	-	

Lungime Segmente

1) Valorile lungimilor segmentelor sunt obținute din proiecție în plan.

Punct început	X / Y	Punct sfârșit	X / Y	Lungime segment (** (m)
1	398.657,551 404.034,807	2	398.662,737 404.020,855	14.885
2	398.662,737 404.020,855	3	398.672,211 404.024,286	10.076
3	398.672,211 404.024,286	4	398.666,974 404.038,155	14.825
4	398.666,974 404.038,155	5	398.661,185 404.062,224	24.755
5	398.661,185 404.062,224	6	398.651,563 404.059,797	9.923

Punct început	X / Y	Punct sfârșit	X / Y	Lungime segment (** (m)
6	398.651,563 404.059,797	7	398.656,663 404.038,515	21.885
7	398.656,663 404.038,515	1	398.657,551 404.034,807	3.813

** Lungimile segmentelor sunt determinate în planul de proiecție Stereo 70 și sunt rotunjite la 1 milimetru.

*** Distanța dintre puncte este formată din segmente cumulate ce sunt mai mici decât valoarea 1 milimetru.

Neutilizabil în Circuitul Civil

**DATE DESPRE IMOBILUL NR. 2270**

Oficiul de Cadastru și Publicitate Imobiliară GORJ
Biroul de Cadastru și Publicitate Imobiliară Targu Jiu

A. Partea I. Descrierea imobilului

TEREN Extravilan

Adresa: Jud. Gorj

Nr. Crt	Nr cadastral Nr. topografic	Suprafața* (mp)	Observații / Referințe
A1		8.450	Sector cadastral:32 Teren neimprejmuit;

B. Partea II. Proprietari și acte

Inscrieri privitoare la dreptul de proprietate și alte drepturi reale	Referințe
/	
Act Administrativ nr. 13426307, din 22/01/2003 emis de CJSDPAT GORJ (TITLU DE PROPRIETATE;);	
B1	A1
Intabulare, drept de PROPRIETATE, dobandit prin Reconstituire, cota actuala 1/1, cota initiala 1/1	
1) MARGULESCU ANA, LIPSA CNP;	

C. Partea III. SARCINI .

Inscrieri privind dezmembramintele dreptului de proprietate, drepturi reale de garanție și sarcini	Referințe
NU SUNT	

Teren

Nr cadastral	Suprafața (mp)*	Observații / Referințe
	8.450	

* Suprafața este determinată în planul de proiecție Stereo 70.



Date referitoare la teren

Crt	Categorie folosință	Intra vilan	Suprafața (mp)	Tarla	Parcelă	Nr. topo	Observații / Referințe
1	pasune	NU	8.450	30	984/104, 994/2	-	Parcela eronata in act:120,130

Lungime Segmente

1) Valorile lungimilor segmentelor sunt obținute din proiecție în plan.

Punct început	X / Y	Punct sfârșit	X / Y	Lungime segment (** (m)
1	398.638,678 404.211,829	2	398.614,093 404.334,537	125.147
2	398.614,093 404.334,537	3	398.593,265 404.328,916	21.573
3	398.593,265 404.328,916	4	398.622,697 404.209,639	122.855
4	398.622,697 404.209,639	5	398.635,386 404.161,772	49.52
5	398.635,386 404.161,772	6	398.657,58 404.077,211	87.425

Punct început	X / Y	Punct sfârşit	X / Y	Lungime segment (** (m)
6	398.657,58 404.077,211	7	398.661,185 404.062,224	15.414
7	398.661,185 404.062,224	8	398.666,974 404.038,155	24.755
8	398.666,974 404.038,155	9	398.672,211 404.024,286	14.825
9	398.672,211 404.024,286	10	398.707,214 403.931,584	99.09
10	398.707,214 403.931,584	11	398.738,38 403.844,53	92.465
11	398.738,38 403.844,53	12	398.752,375 403.846,81	14.18
12	398.752,375 403.846,81	13	398.723,55 403.927,436	85.624
13	398.723,55 403.927,436	14	398.684,352 404.044,385	123.343
14	398.684,352 404.044,385	15	398.644,943 404.188,767	149.664
15	398.644,943 404.188,767	1	398.638,678 404.211,829	23.898

** Lungimile segmentelor sunt determinate în planul de proiecţie Stereo 70 şi sunt rotunjite la 1 milimetru.

*** Distanţa dintre puncte este formată din segmente cumulate ce sunt mai mici decât valoarea 1 milimetru.

**DATE DESPRE IMOBILUL NR. 2276**

Oficiul de Cadastru și Publicitate Imobiliară GORJ
Biroul de Cadastru și Publicitate Imobiliară Targu Jiu

A. Partea I. Descrierea imobilului

TEREN Necunoscut

Adresa: Loc. Bumbesti-Pitic, Str Zorilor, Jud. Gorj

Nr. Crt	Nr cadastral Nr. topografic	Suprafața* (mp)	Observații / Referințe
A1		2.005	Sector cadastral:32 Teren neimprejmuit;

B. Partea II. Proprietari și acte

Inscrieri privitoare la dreptul de proprietate și alte drepturi reale	Referințe
/	
Act Administrativ nr. 1508120, din 14/11/2007 emis de CJSDPAT GORJ (TITLU DE PROPRIETATE;);	
B1	A1
Intabulare, drept de PROPRIETATE, dobandit prin Reconstituire, cota actuala 1/1, cota initiala 1/1	
1) RÎCOIU ELISAVETA	
2) POPESCU ELEONORA	

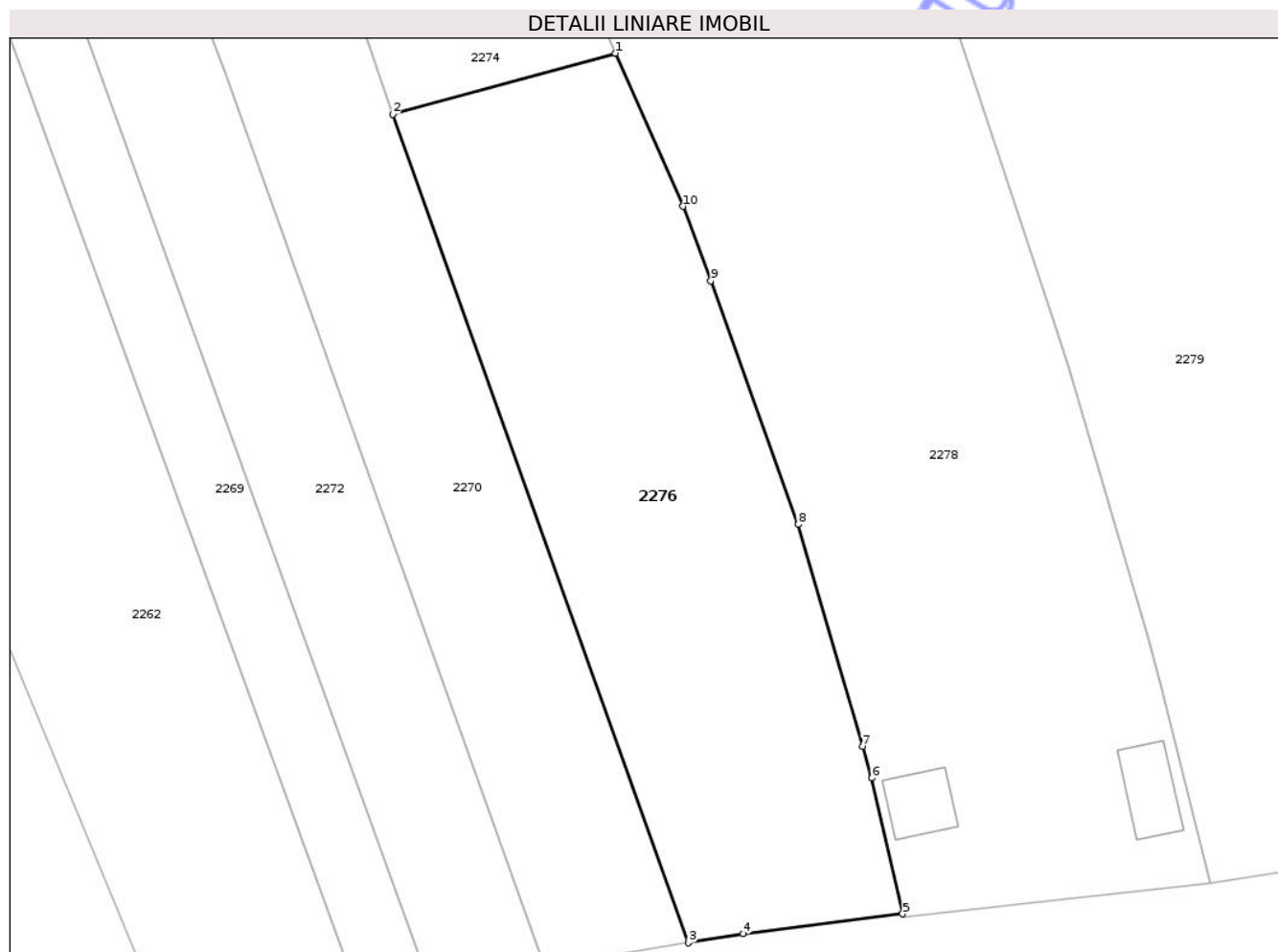
C. Partea III. SARCINI .

Inscrieri privind dezmembramintele dreptului de proprietate, drepturi reale de garanție și sarcini	Referințe
NU SUNT	

Teren

Nr cadastral	Suprafața (mp)*	Observații / Referințe
	2.005	

* Suprafața este determinată în planul de proiecție Stereo 70.



Date referitoare la teren

Crt	Categorie folosință	Intra vilan	Suprafața (mp)	Tarla	Parcelă	Nr. topo	Observații / Referințe
1	pasune	DA	149	30	984/143	-	Parcela eronata in act:47
2	pasune	NU	1.856	30	984/101	-	Parcela eronata in act:47

Lungime Segmente

1) Valorile lungimilor segmentelor sunt obținute din proiecție în plan.

Punct început	X / Y	Punct sfârșit	X / Y	Lungime segment (** (m)
1	398.745,24 403.933,387	2	398.723,55 403.927,436	22.492
2	398.723,55 403.927,436	3	398.752,375 403.846,81	85.624
3	398.752,375 403.846,81	4	398.757,693 403.847,677	5.388
4	398.757,693 403.847,677	5	398.773,221 403.849,623	15.649

Punct început	X / Y	Punct sfârşit	X / Y	Lungime segment (** (m)
5	398.773,221 403.849,623	6	398.770,208 403.862,837	13.553
6	398.770,208 403.862,837	7	398.769,317 403.865,907	3.197
7	398.769,317 403.865,907	8	398.763,043 403.887,524	22.509
8	398.763,043 403.887,524	9	398.754,541 403.911,25	25.203
9	398.754,541 403.911,25	10	398.751,851 403.918,488	7.722
10	398.751,851 403.918,488	1	398.745,24 403.933,387	16.3

** Lungimile segmentelor sunt determinate în planul de proiecție Stereo 70 și sunt rotunjite la 1 milimetru.

*** Distanța dintre puncte este formată din segmente cumulate ce sunt mai mici decât valoarea 1 milimetru.

Neutilizabil în Circuitul Civil

**DATE DESPRE IMOBILUL NR. 2281**

Oficiul de Cadastru și Publicitate Imobiliară GORJ
Biroul de Cadastru și Publicitate Imobiliară Targu Jiu

A. Partea I. Descrierea imobilului

TEREN Extravilan

Adresa: Jud. Gorj

Nr. Crt	Nr cadastral Nr. topografic	Suprafața* (mp)	Observații / Referințe
A1		1.900	Sector cadastral:32 Teren neimprejmuit;

B. Partea II. Proprietari și acte

Inscrieri privitoare la dreptul de proprietate și alte drepturi reale	Referințe
/	
Act Notarial nr. 763, din 11/09/2015 emis de NP DELIA COSOR (ACT DE PARTAJ VOLUNTAR;);	
B1	A1
Intabulare, drept de PROPRIETATE, cu titlul de partaj voluntar, dobandit prin Conventie, cota actuala 1/1, cota initiala 1/1	
1) ROȘIOARĂ GHEORGHÎȚA	

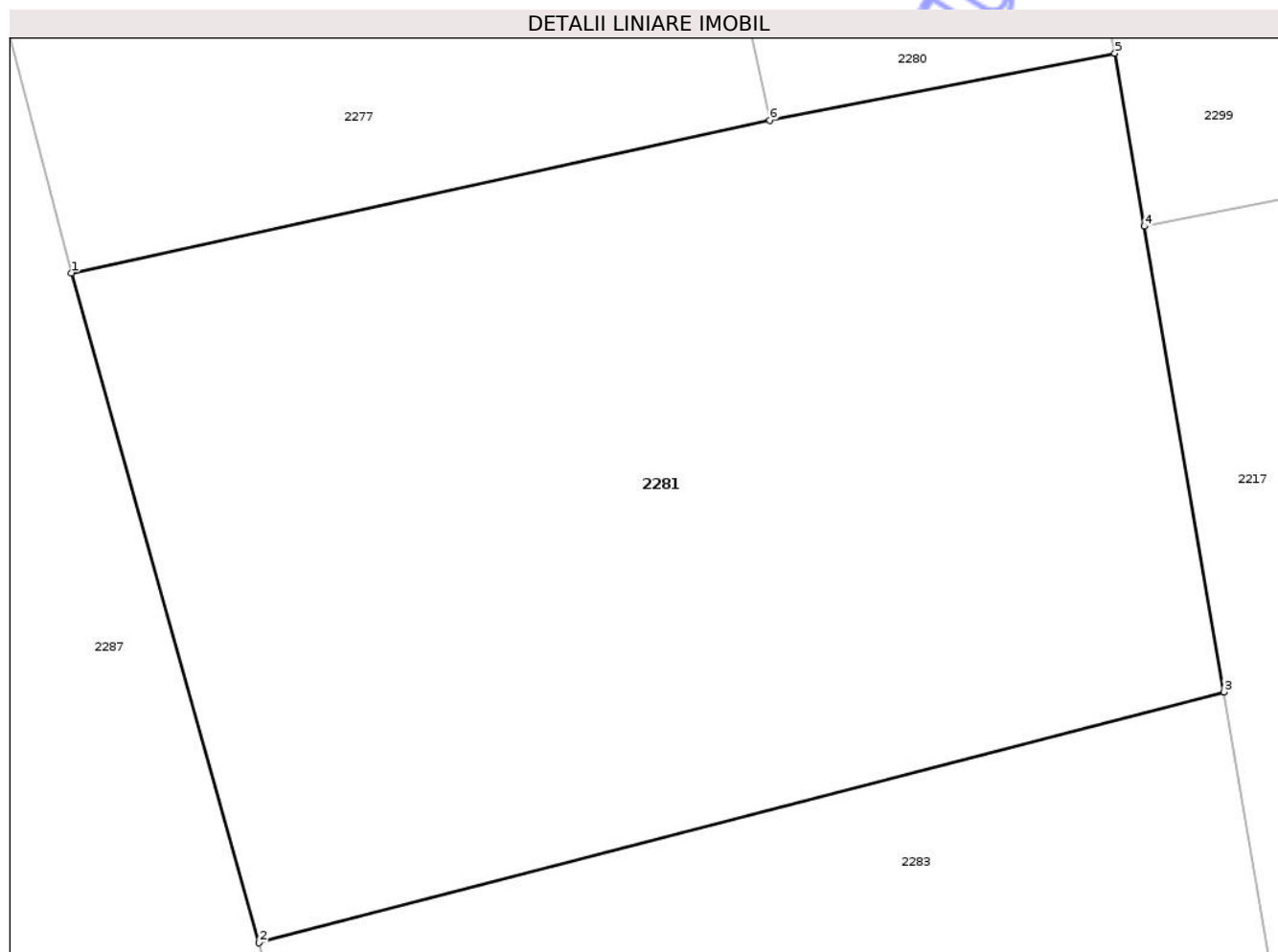
C. Partea III. SARCINI .

Inscrieri privind dezmembramintele dreptului de proprietate, drepturi reale de garanție și sarcini	Referințe
NU SUNT	

Teren

Nr cadastral	Suprafața (mp)*	Observații / Referințe
	1.900	

* Suprafața este determinată în planul de proiecție Stereo 70.



Date referitoare la teren

Crt	Categorie folosință	Intra vilan	Suprafața (mp)	Tarla	Parcelă	Nr. topo	Observații / Referințe
1	pasune	NU	1.900	30	984/88	-	

Lungime Segmente

1) Valorile lungimilor segmentelor sunt obținute din proiecție în plan.

Punct început	X / Y	Punct sfârșit	X / Y	Lungime segment (** (m)
1	398.763,599 404.213,031	2	398.773,402 404.177,999	36.378
2	398.773,402 404.177,999	3	398.823,881 404.191,12	52.156
3	398.823,881 404.191,12	4	398.819,731 404.215,469	24.7
4	398.819,731 404.215,469	5	398.818,187 404.224,515	9.177
5	398.818,187 404.224,515	6	398.800,133 404.221,002	18.393

Punct început	X / Y	Punct sfârșit	X / Y	Lungime segment (** (m)
6	398.800,133 404.221,002	1	398.763,599 404.213,031	37.393

** Lungimile segmentelor sunt determinate în planul de proiecție Stereo 70 și sunt rotunjite la 1 milimetru.

*** Distanța dintre puncte este formată din segmente cumulate ce sunt mai mici decât valoarea 1 milimetru.

Neutilizabil în Circuitul Civil

**DATE DESPRE IMOBILUL NR. 2285**

Oficiul de Cadastru și Publicitate Imobiliară GORJ
Biroul de Cadastru și Publicitate Imobiliară Targu Jiu

A. Partea I. Descrierea imobilului

TEREN Extravilan

Adresa: Jud. Gorj

Nr. Crt	Nr cadastral Nr. topografic	Suprafața* (mp)	Observații / Referințe
A1		2.300	Sector cadastral:32 Teren neimprejmuit;

B. Partea II. Proprietari și acte

Inscrieri privitoare la dreptul de proprietate și alte drepturi reale	Referințe
/	
Act Administrativ nr. 13426170, din 29/11/2002 emis de CJSDPAT GORJ (TITLU DE PROPRIETATE;);	
B1	A1
Intabulare, drept de PROPRIETATE, dobandit prin Reconstituire, cota actuala 1/1, cota initiala 1/1	
1) COSTREIE PANTELIMON, ,defunct;	

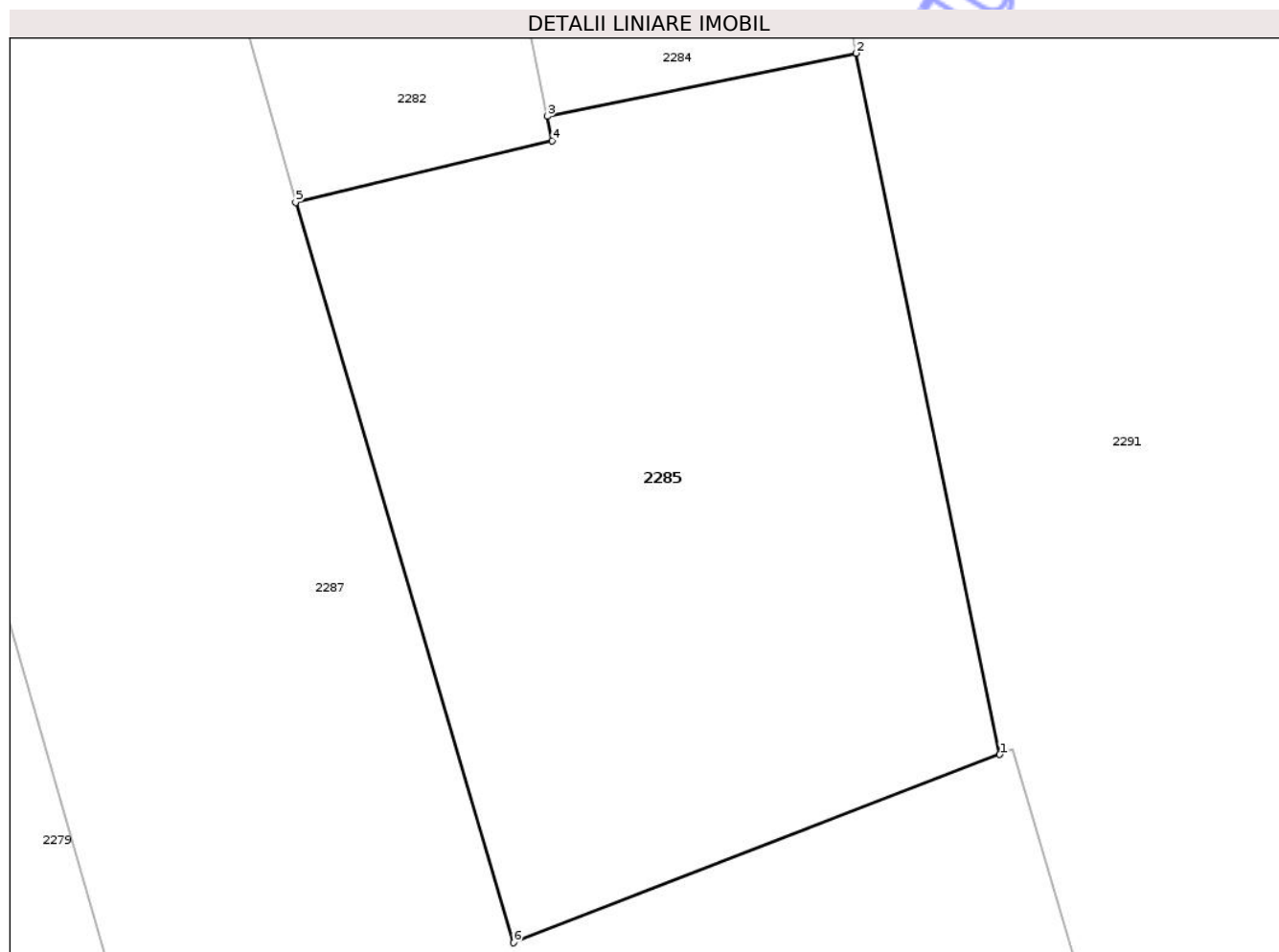
C. Partea III. SARCINI .

Inscrieri privind dezmembramintele dreptului de proprietate, drepturi reale de garanție și sarcini	Referințe
NU SUNT	

Teren

Nr cadastral	Suprafața (mp)*	Observații / Referințe
	2.300	

* Suprafața este determinată în planul de proiecție Stereo 70.



Date referitoare la teren

Crt	Categorie folosință	Intravilan	Suprafața (mp)	Tarla	Parcelă	Nr. topo	Observații / Referințe
1	pasune	NU	2.300	30	984/92	-	Parcela eronata in act:106

Lungime Segmente

1) Valorile lungimilor segmentelor sunt obținute din proiecție în plan.

Punct început	X / Y	Punct sfârșit	X / Y	Lungime segment (** (m)
1	398.848,012 404.057,662	2	398.837,262 404.110,174	53.601
2	398.837,262 404.110,174	3	398.814,104 404.105,448	23.635
3	398.814,104 404.105,448	4	398.814,493 404.103,623	1.866
4	398.814,493 404.103,623	5	398.795,26 404.099,017	19.777
5	398.795,26 404.099,017	6	398.811,575 404.043,563	57.804

Punct început	X / Y	Punct sfârșit	X / Y	Lungime segment (** (m)
6	398.811,575 404.043,563	1	398.848,012 404.057,662	39.07

** Lungimile segmentelor sunt determinate în planul de proiecție Stereo 70 și sunt rotunjite la 1 milimetru.

*** Distanța dintre puncte este formată din segmente cumulate ce sunt mai mici decât valoarea 1 milimetru.

Neutilizabil în Circuitul Civil

**DATE DESPRE IMOBILUL NR. 2238**

Oficiul de Cadastru și Publicitate Imobiliară GORJ
Biroul de Cadastru și Publicitate Imobiliară Targu Jiu

A. Partea I. Descrierea imobilului

TEREN Extravilan

Adresa: Jud. Gorj

Nr. Crt	Nr cadastral Nr. topografic	Suprafața* (mp)	Observații / Referințe
A1		6.020	Sector cadastral:32 Teren neimprejmuit;

B. Partea II. Proprietari și acte

Inscrieri privitoare la dreptul de proprietate și alte drepturi reale	Referințe
/	
Act Administrativ nr. 13426634, din 01/09/2005 emis de CJSDPAT GORJ (TITLU DE PROPRIETATE;);	
B1	A1
Intabulare, drept de PROPRIETATE, dobandit prin Reconstituire, cota actuala 1/1, cota initiala 1/1	
1) LULEA GRIGORE, LIPSA CNP;	
2) TIȚA ELISAVETA, LIPSA CNP;	
3) LULEA ION, ,defunct,LIPSA CNP;	
4) LULEA NICOLAE, ,defunct,LIPSA CNP;	

C. Partea III. SARCINI .

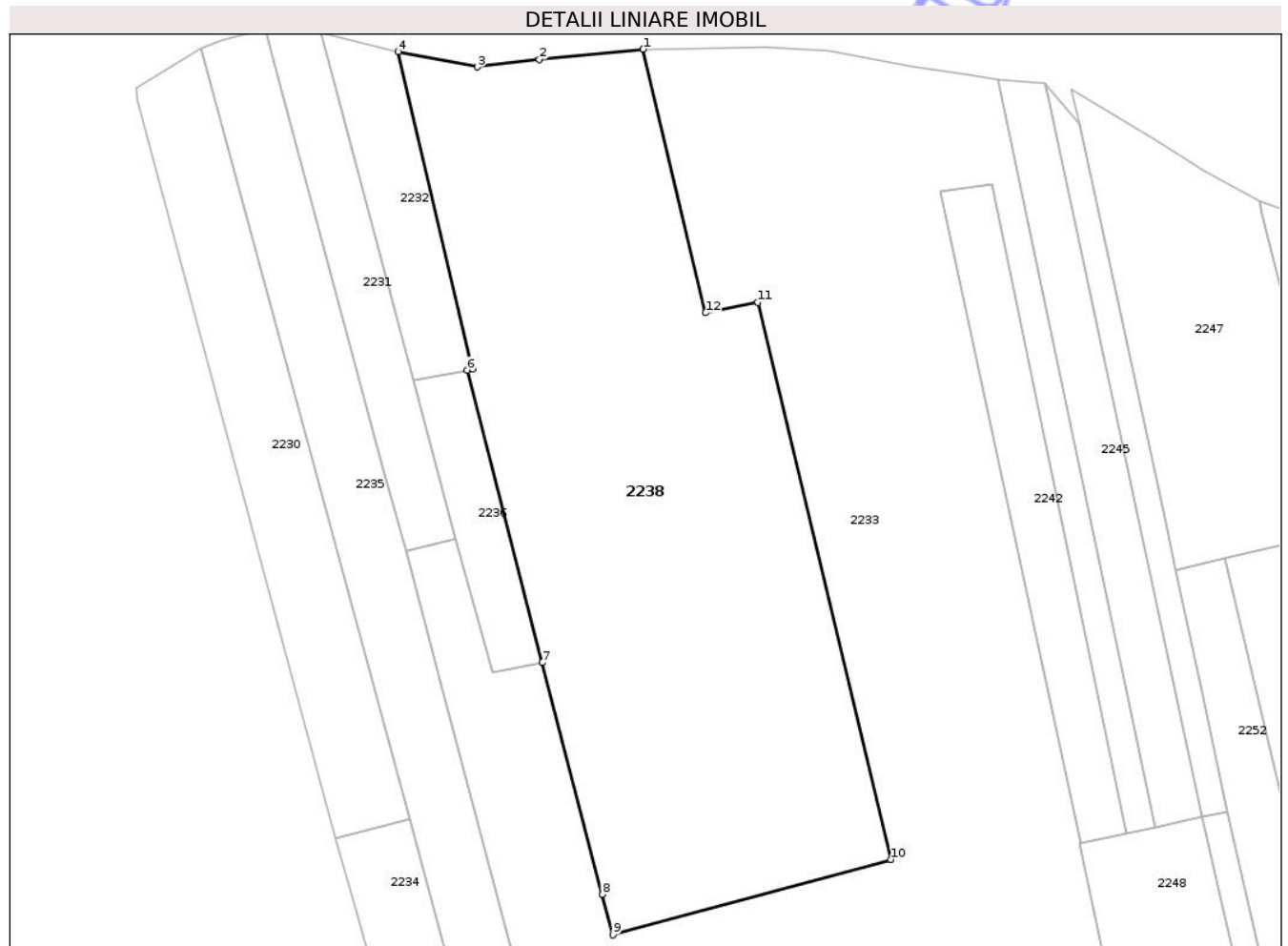
Inscrieri privind dezmembramintele dreptului de proprietate, drepturi reale de garanție și sarcini	Referințe
NU SUNT	

Anexa Nr. 1 La Partea I

Teren

Nr cadastral	Suprafața (mp)*	Observații / Referințe
	6.020	

* Suprafața este determinată în planul de proiecție Stereo 70.



Date referitoare la teren

Crt	Categorie folosință	Intra vilan	Suprafața (mp)	Tarla	Parcelă	Nr. topo	Observații / Referințe
1	faneata	NU	6.020	30	984/134,996	-	Parcela eronata in act:10

Lungime Segmente

1) Valorile lungimilor segmentelor sunt obținute din proiecție în plan.

Punct început	X / Y	Punct sfârșit	X / Y	Lungime segment (** (m)
1	398.439,226 404.355,67	2	398.422,762 404.354,063	16.542
2	398.422,762 404.354,063	3	398.412,901 404.352,867	9.933
3	398.412,901 404.352,867	4	398.400,363 404.355,273	12.767
4	398.400,363 404.355,273	5	398.412,142 404.304,962	51.671
5	398.412,142 404.304,962	6	398.411,299 404.304,808	0.857

Punct început	X / Y	Punct sfârșit	X / Y	Lungime segment (** (m)
6	398.411,299 404.304,808	7	398.423,195 404.258,451	47.859
7	398.423,195 404.258,451	8	398.432,745 404.221,753	37.92
8	398.432,745 404.221,753	9	398.434,452 404.215,328	6.648
9	398.434,452 404.215,328	10	398.478,525 404.227,276	45.664
10	398.478,525 404.227,276	11	398.457,43 404.315,563	90.772
11	398.457,43 404.315,563	12	398.449,123 404.313,911	8.47
12	398.449,123 404.313,911	1	398.439,226 404.355,67	42.916

** Lungimile segmentelor sunt determinate în planul de proiecție Stereo 70 și sunt rotunjite la 1 milimetru.

*** Distanța dintre puncte este formată din segmente cumulate ce sunt mai mici decât valoarea 1 milimetru.

**DATE DESPRE IMOBILUL NR. 2242**

Oficiul de Cadastru și Publicitate Imobiliară GORJ
Biroul de Cadastru și Publicitate Imobiliară Targu Jiu

A. Partea I. Descrierea imobilului

TEREN Extravilan

Adresa: Jud. Gorj

Nr. Crt	Nr cadastral Nr. topografic	Suprafața* (mp)	Observații / Referințe
A1	36096	823	Sector cadastral:32 Teren neimprejmuit;

B. Partea II. Proprietari și acte

Inscrieri privitoare la dreptul de proprietate și alte drepturi reale	Referințe
23244 / 19/03/2020	
Act Administrativ nr. 1516078, din 19/02/2020 emis de COMISIA JUDEȚEANĂ GORJ;	
B1	A1
Intabulare, drept de PROPRIETATE cu titlu de drept reconstituire, dobandit prin Lege, cota actuala 1/1, cota initiala 1/1	
1) CIUBOTARIU ELENA, (defunct), bun propriu, LIPSA CNP;	
OBSERVATII: TP nr. 1516078 din 19.02.2020 emis de COMISIA JUDEȚEANĂ GORJ - rectificat conform HCJ nr. 8517 din 16.12.2020-încheiere nr.79497 / 14-08-2025, rectificat proprietar conform Încheierii 88529/2025	

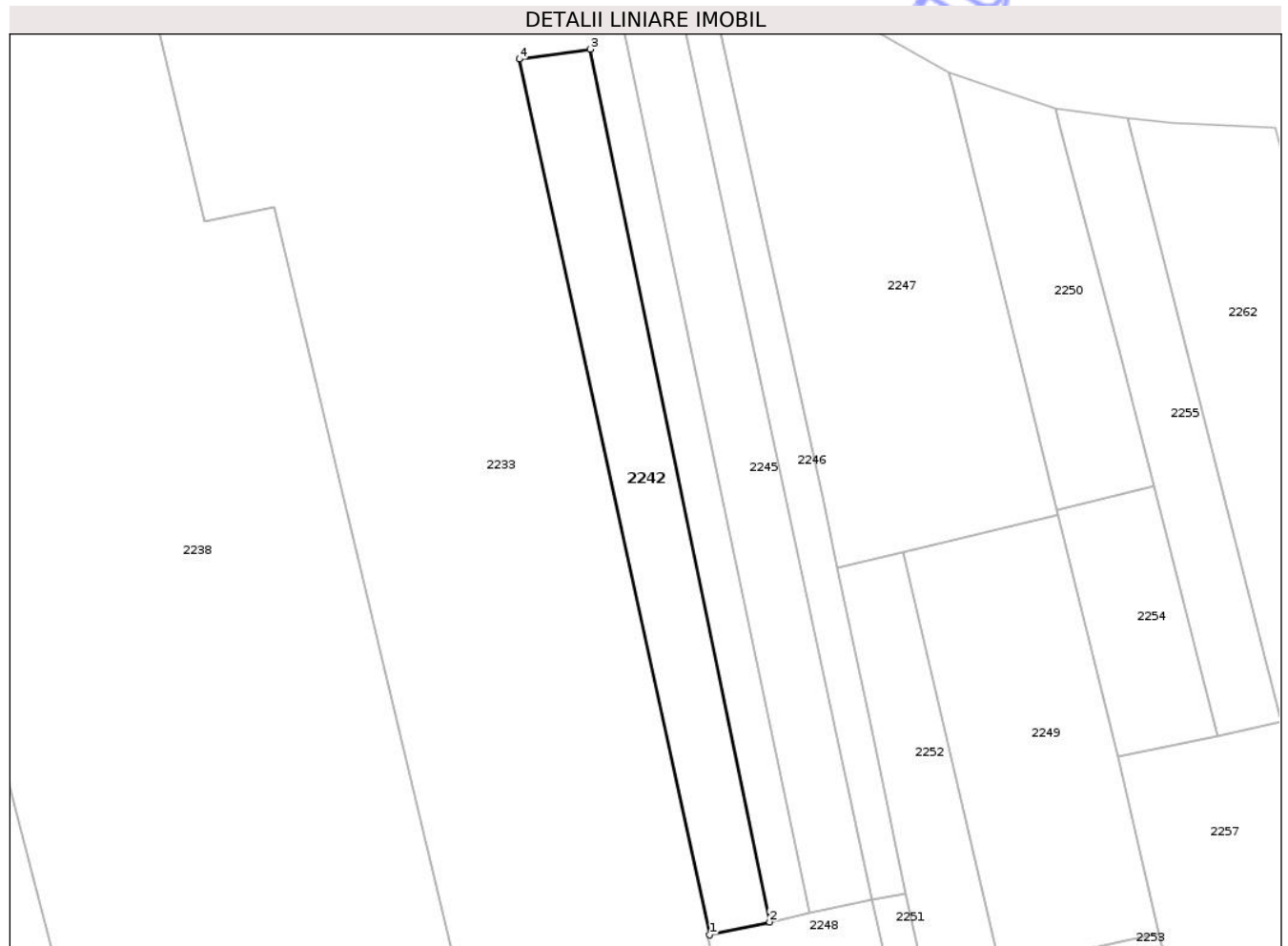
C. Partea III. SARCINI .

Inscrieri privind dezmembramintele dreptului de proprietate, drepturi reale de garanție și sarcini	Referințe
NU SUNT	

Teren

Nr cadastral	Suprafața (mp)*	Observații / Referințe
36096	823	

* Suprafața este determinată în planul de proiecție Stereo 70.



Date referitoare la teren

Crt	Categorie folosință	Intra vilan	Suprafața (mp)	Tarla	Parcelă	Nr. topo	Observații / Referințe
1	faneata	NU	823	30	984/3	-	Parcela eronata in act:984/2

Lungime Segmente

1) Valorile lungimilor segmentelor sunt obținute din proiecție în plan.

Punct început	X / Y	Punct sfârșit	X / Y	Lungime segment (** (m)
1	398.508,729 404.229,84	2	398.515,822 404.231,373	7.257
2	398.515,822 404.231,373	3	398.494,62 404.334,229	105.018
3	398.494,62 404.334,229	4	398.486,305 404.333,052	8.398
4	398.486,305 404.333,052	1	398.508,729 404.229,84	105.62

** Lungimile segmentelor sunt determinate în planul de proiecție Stereo 70 și sunt rotunjite la 1 milimetru.

*** Distanţa dintre puncte este formată din segmente cumulate ce sunt mai mici decât valoarea 1 milimetru.

Neutilizabil în Circuitul
Civil



DATE DESPRE IMOBILUL NR. 2254

Oficiul de Cadastru și Publicitate Imobiliară GORJ
Biroul de Cadastru și Publicitate Imobiliară Targu Jiu

A. Partea I. Descrierea imobilului

TEREN Extravilan

Adresa: Jud. Gorj

Nr. Crt	Nr cadastral Nr. topografic	Suprafața* (mp)	Observații / Referințe
A1		360	Sector cadastral:32 Teren neimprejmuit;

B. Partea II. Proprietari și acte

Inscrieri privitoare la dreptul de proprietate și alte drepturi reale	Referințe
/	
Act Administrativ nr. 1508185, din 12/11/2008 emis de CJSDPAT GORJ (TITLU DE PROPRIETATE;);	
B1	A1
Intabulare, drept de PROPRIETATE, dobandit prin Reconstituire, cota actuala 1/1, cota initiala 1/1	
1) ȘAMOTĂ DAVID, LIPSA CNP;	

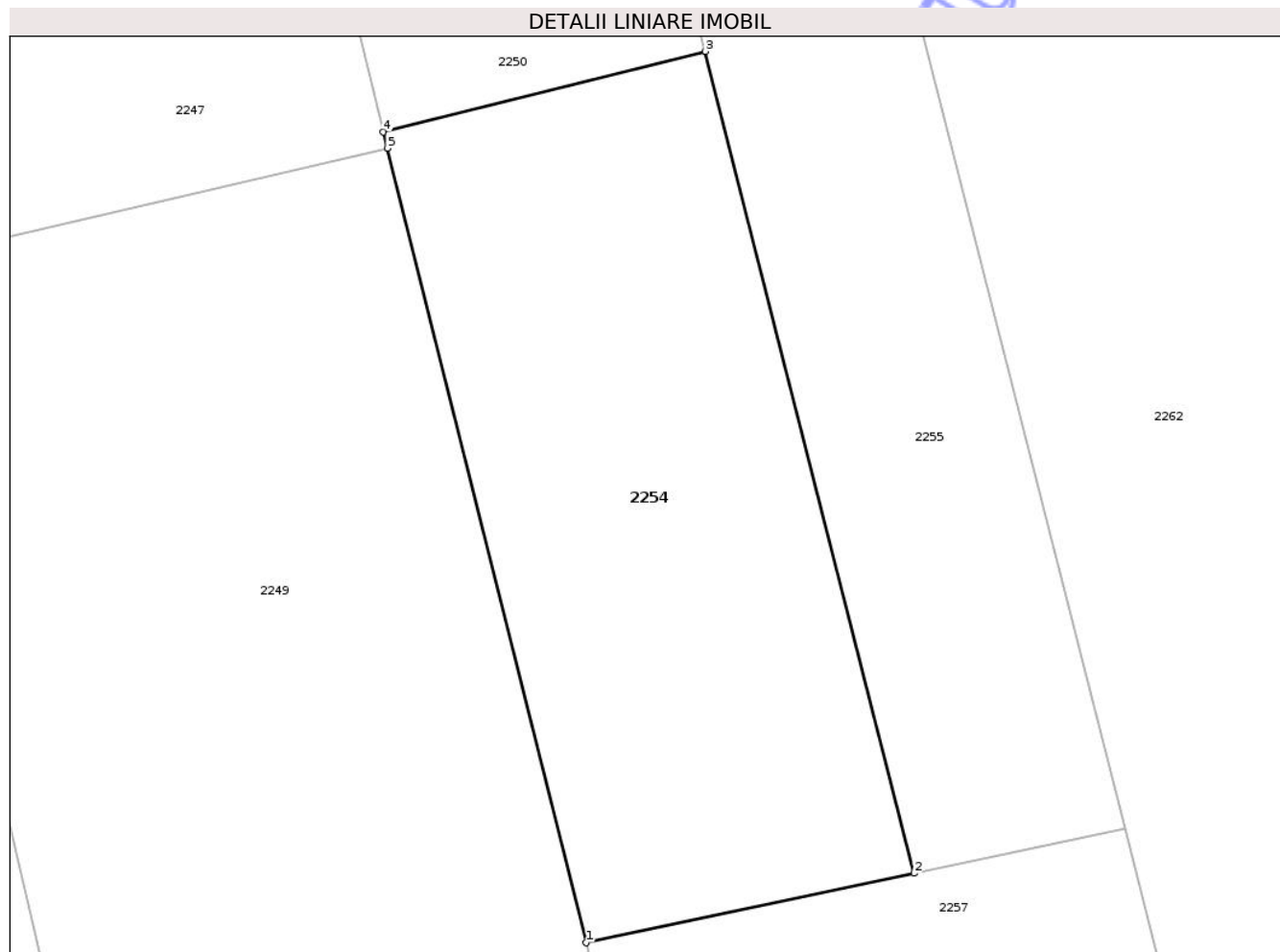
C. Partea III. SARCINI .

Inscrieri privind dezmembramintele dreptului de proprietate, drepturi reale de garanție și sarcini	Referințe
NU SUNT	

Teren

Nr cadastral	Suprafața (mp)*	Observații / Referințe
	360	

* Suprafața este determinată în planul de proiecție Stereo 70.



Date referitoare la teren

Crt	Categorie folosință	Intra vilan	Suprafața (mp)	Tarla	Parcelă	Nr. topo	Observații / Referințe
1	faneata	NU	360	30	984/113	-	Parcela eronata in act:207

Lungime Segmente

1) Valorile lungimilor segmentelor sunt obținute din proiecție în plan.

Punct început	X / Y	Punct sfârșit	X / Y	Lungime segment (** (m)
1	398.556,927 404.250,844	2	398.568,667 404.253,328	12.0
2	398.568,667 404.253,328	3	398.561,201 404.282,739	30.344
3	398.561,201 404.282,739	4	398.549,667 404.279,861	11.888
4	398.549,667 404.279,861	5	398.549,809 404.279,28	0.598
5	398.549,809 404.279,28	1	398.556,927 404.250,844	29.313

** Lungimile segmentelor sunt determinate în planul de proiecție Stereo 70 și sunt rotunjite la 1 milimetru.

*** Distanța dintre puncte este formată din segmente cumulate ce sunt mai mici decât valoarea 1 milimetru.

Neutilizabil în Circuitul
Civil

**DATE DESPRE IMOBILUL NR. 2256**

Oficiul de Cadastru și Publicitate Imobiliară GORJ
Biroul de Cadastru și Publicitate Imobiliară Targu Jiu

A. Partea I. Descrierea imobilului

TEREN Extravilan

Adresa: Jud. Gorj

Nr. Crt	Nr cadastral Nr. topografic	Suprafața* (mp)	Observații / Referințe
A1		Din acte: 1.017 Masurata: 232	Sector cadastral:32 Teren neimprejmuit; Diferenta de suprafata se regaseste in S49 necontractat

B. Partea II. Proprietari și acte

Inscrieri privitoare la dreptul de proprietate și alte drepturi reale	Referințe
/	
Hotarare Judecatoreasca nr. 809, din 23/04/2008 emis de JUDECĂTORIA NOVACI JUDEȚUL GORJ (SENTINTA CIVILA; Dosar nr. 913/267/2008);	
B1	A1
Intabulare, drept de PROPRIETATE, iesire din indiviziune, dobandit prin Hotarare Judecatoreasca, cota actuala 1/1, cota initiala 1/1 1) STOICA VIRGINIA , ,bun propriu;	

C. Partea III. SARCINI .

Inscrieri privind dezmembramintele dreptului de proprietate, drepturi reale de garanție și sarcini	Referințe
NU SUNT	

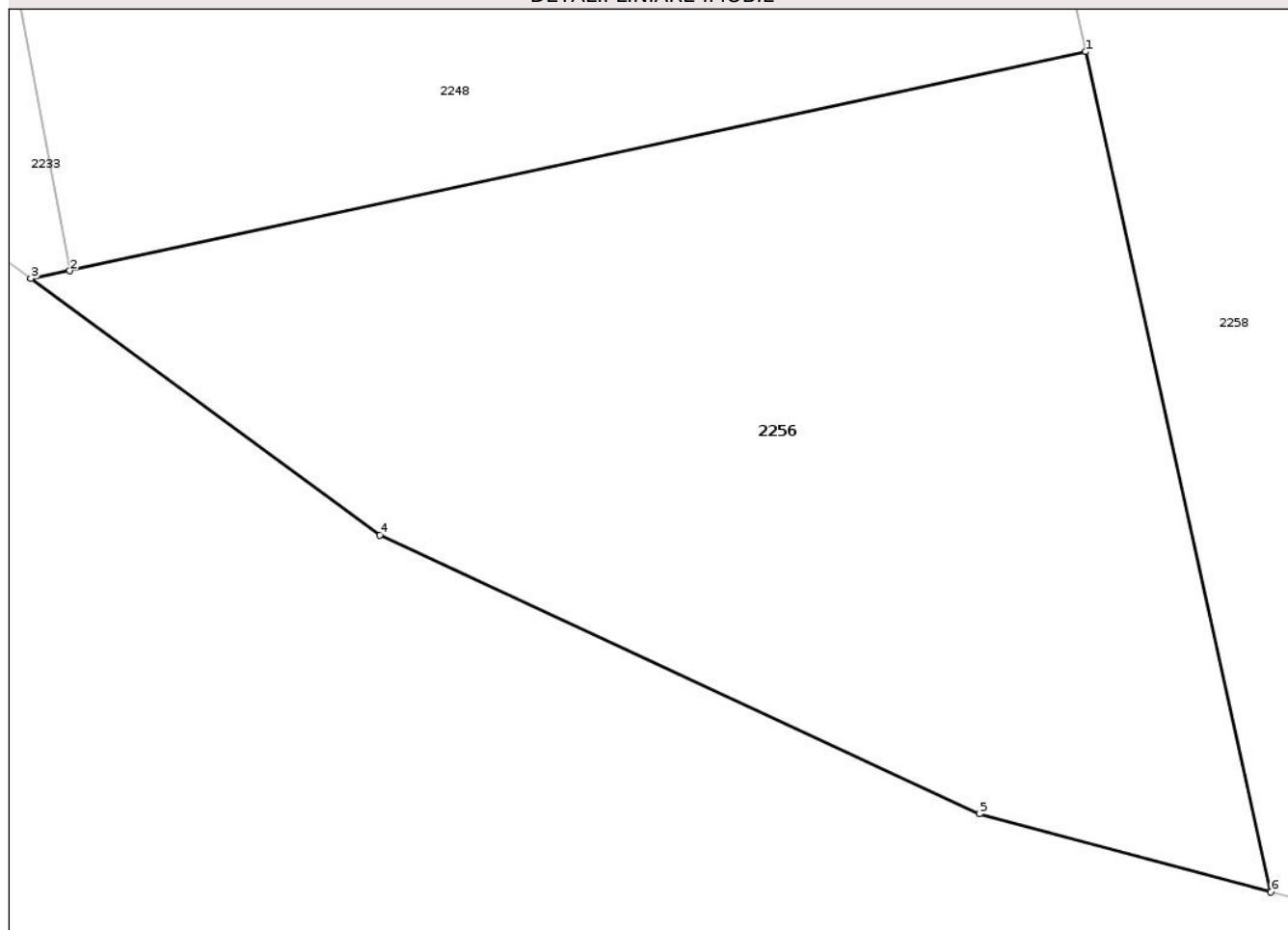
Anexa Nr. 1 La Partea I

Teren

Nr cadastral	Suprafața (mp)*	Observații / Referințe
	Din acte: 1.017 Masurata: 232	Diferenta de suprafata se regaseste in S49 necontractat

* Suprafața este determinată în planul de proiecție Stereo 70.

DETALII LINIARE IMOBIL



Date referitoare la teren

Crt	Categorie folosință	Intra vilan	Suprafața (mp)	Tarla	Parcelă	Nr. topo	Observații / Referințe
1	faneata	NU	232	30	984/121	-	Parcela eronata in act:201,250

Lungime Segmente

1) Valorile lungimilor segmentelor sunt obținute din proiecție în plan.

Punct început	X / Y	Punct sfârșit	X / Y	Lungime segment (** (m)
1	398.571,511 404.043,924	2	398.550,299 404.039,349	21.7
2	398.550,299 404.039,349	3	398.549,487 404.039,184	0.829
3	398.549,487 404.039,184	4	398.556,777 404.033,828	9.046
4	398.556,777 404.033,828	5	398.569,292 404.028,004	13.804
5	398.569,292 404.028,004	6	398.575,371 404.026,379	6.292

Punct început	X / Y	Punct sfârşit	X / Y	Lungime segment (** (m)
6	398.575,371 404.026,379	1	398.571,511 404.043,924	17.965

** Lungimile segmentelor sunt determinate în planul de proiecţie Stereo 70 şi sunt rotunjite la 1 milimetru.

*** Distanţa dintre puncte este formată din segmente cumulate ce sunt mai mici decât valoarea 1 milimetru.

Neutilizabil în Circuitul Civil

**DATE DESPRE IMOBILUL NR. 2258**

Oficiul de Cadastru și Publicitate Imobiliară GORJ
Biroul de Cadastru și Publicitate Imobiliară Targu Jiu

A. Partea I. Descrierea imobilului

TEREN Extravilan

Adresa: Jud. Gorj

Nr. Crt	Nr cadastral Nr. topografic	Suprafața* (mp)	Observații / Referințe
A1		575	Sector cadastral:32 Teren neimprejmuit;

B. Partea II. Proprietari și acte

Inscrieri privitoare la dreptul de proprietate și alte drepturi reale	Referințe
/	
Hotarare Judecatoreasca nr. 1249, din 18/09/2006 emis de JUDECĂTORIA NOVACI JUDEȚUL GORJ (SENTINTA CIVILA; Dosar nr. 2259/2006);	
B1	Intabulare, drept de PROPRIETATE, dobandit prin Hotarare Judecatoreasca, cota actuala 1/1, cota initiala 1/1 1) PIENARU ION, bun propriu;

C. Partea III. SARCINI .

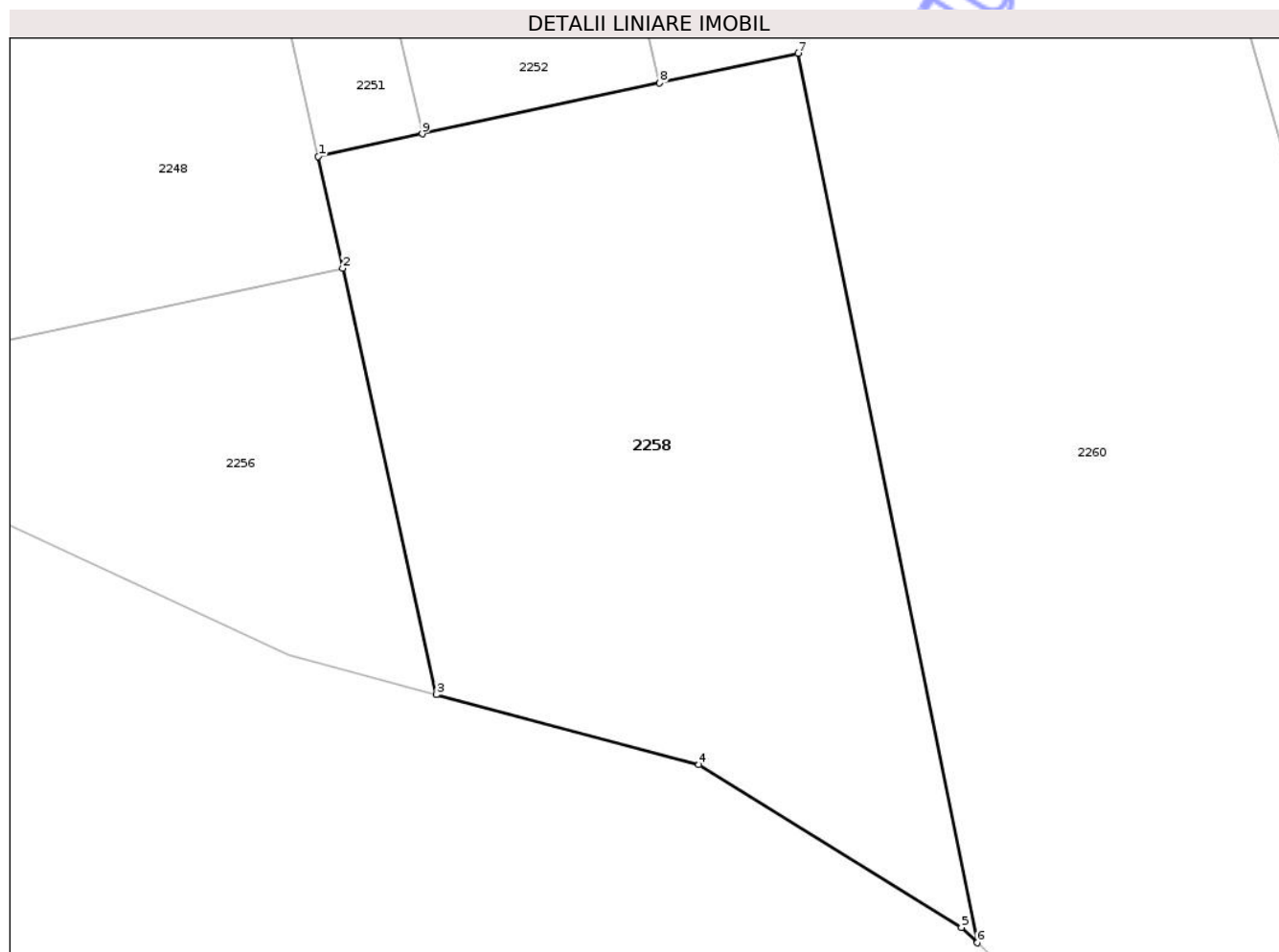
Inscrieri privind dezmembramintele dreptului de proprietate, drepturi reale de garanție și sarcini	Referințe
NU SUNT	

Anexa Nr. 1 La Partea I

Teren

Nr cadastral	Suprafața (mp)*	Observații / Referințe
	575	

* Suprafața este determinată în planul de proiecție Stereo 70.



Date referitoare la teren

Crt	Categorie folosință	Intra vilan	Suprafața (mp)	Tarla	Parcelă	Nr. topo	Observații / Referințe
1	pasune	NU	575	30	984/120	-	Parcela eronata in act:213

Lungime Segmente

1) Valorile lungimilor segmentelor sunt obținute din proiecție în plan.

Punct început	X / Y	Punct sfârșit	X / Y	Lungime segment (** (m)
1	398.570,497 404.048,534	2	398.571,511 404.043,924	4.72
2	398.571,511 404.043,924	3	398.575,371 404.026,379	17.965
3	398.575,371 404.026,379	4	398.586,182 404.023,489	11.191
4	398.586,182 404.023,489	5	398.596,999 404.016,795	12.721
5	398.596,999 404.016,795	6	398.597,646 404.016,163	0.904

Punct început	X / Y	Punct sfârşit	X / Y	Lungime segment (** (m)
6	398.597,646 404.016,163	7	398.590,268 404.052,776	37.349
7	398.590,268 404.052,776	8	398.584,563 404.051,552	5.835
8	398.584,563 404.051,552	9	398.574,785 404.049,454	10.001
9	398.574,785 404.049,454	1	398.570,497 404.048,534	4.386

** Lungimile segmentelor sunt determinate în planul de proiecţie Stereo 70 şi sunt rotunjite la 1 milimetru.

*** Distanţa dintre puncte este formată din segmente cumulate ce sunt mai mici decât valoarea 1 milimetru.

Neutilizabil în Circuitul Civil

**DATE DESPRE IMOBILUL NR. 2259**

Oficiul de Cadastru și Publicitate Imobiliară GORJ
Biroul de Cadastru și Publicitate Imobiliară Targu Jiu

A. Partea I. Descrierea imobilului

TEREN Extravilan

Adresa: Jud. Gorj

Nr. Crt	Nr cadastral Nr. topografic	Suprafața* (mp)	Observații / Referințe
A1		900	Sector cadastral:32 Teren neimprejmuit;

B. Partea II. Proprietari și acte

Inscrieri privitoare la dreptul de proprietate și alte drepturi reale	Referințe
/	
Hotarare Judecatoreasca nr. 1017, din 22/06/2009 emis de JUDECĂTORIA NOVACI JUDEȚUL GORJ (HOTARARE JUDECĂTOREASCA; Dosar 1092/267/2009);	
B1	Intabulare, drept de PROPRIETATE, dobandit prin Hotarare Judecatoreasca, cota actuala 1/1, cota initiala 1/1 1) PIENARU ION, bun propriu;

C. Partea III. SARCINI .

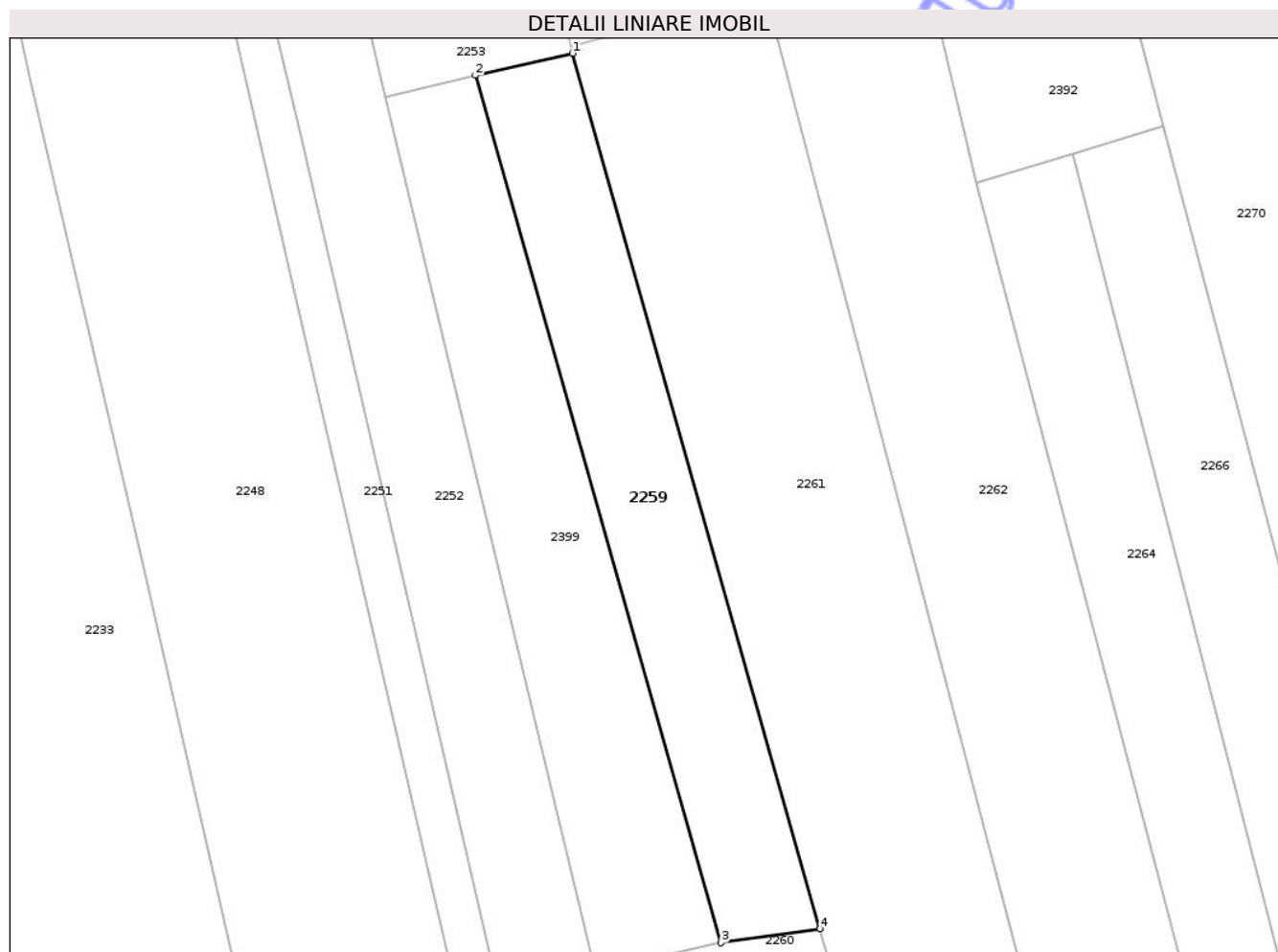
Inscrieri privind dezmembramintele dreptului de proprietate, drepturi reale de garanție și sarcini	Referințe
NU SUNT	

Anexa Nr. 1 La Partea I

Teren

Nr cadastral	Suprafața (mp)*	Observații / Referințe
	900	

* Suprafața este determinată în planul de proiecție Stereo 70.



Date referitoare la teren

Crt	Categorie folosință	Intra vilan	Suprafața (mp)	Tarla	Parcelă	Nr. topo	Observații / Referințe
1	faneata	NU	900	30	984/118	-	Parcela eronata in act:213

Lungime Segmente

1) Valorile lungimilor segmentelor sunt obținute din proiecție în plan.

Punct început	X / Y	Punct sfârșit	X / Y	Lungime segment (** (m)
1	398.576,173 404.169,117	2	398.566,457 404.166,913	9.963
2	398.566,457 404.166,913	3	398.591,057 404.080,104	90.227
3	398.591,057 404.080,104	4	398.600,959 404.081,497	10.0
4	398.600,959 404.081,497	1	398.576,173 404.169,117	91.058

** Lungimile segmentelor sunt determinate în planul de proiecție Stereo 70 și sunt rotunjite la 1 milimetru.

*** Distanţa dintre puncte este formată din segmente cumulate ce sunt mai mici decât valoarea 1 milimetru.

Neutilizabil în Circuitul
Civil

**DATE DESPRE IMOBILUL NR. 2263**

Oficiul de Cadastru și Publicitate Imobiliară GORJ
Biroul de Cadastru și Publicitate Imobiliară Targu Jiu

A. Partea I. Descrierea imobilului

TEREN Extravilan

Adresa: Jud. Gorj

Nr. Crt	Nr cadastral Nr. topografic	Suprafața* (mp)	Observații / Referințe
A1	35926	1.194	Sector cadastral:32 Teren neimprejmuit;

B. Partea II. Proprietari și acte

Inscrieri privitoare la dreptul de proprietate și alte drepturi reale	Referințe
35006 / 20/06/2018	
Act Administrativ nr. 1516042, din 16/05/2018 emis de CJSIPT GORJ;	
B1	A1
Intabulare, drept de PROPRIETATE, dobandit prin Reconstituire, cota actuala 1/1, cota initiala 1/1	
1) POPESCU NICOLAE, (DEFUNCT), bun propriu, LIPSA CNP;	

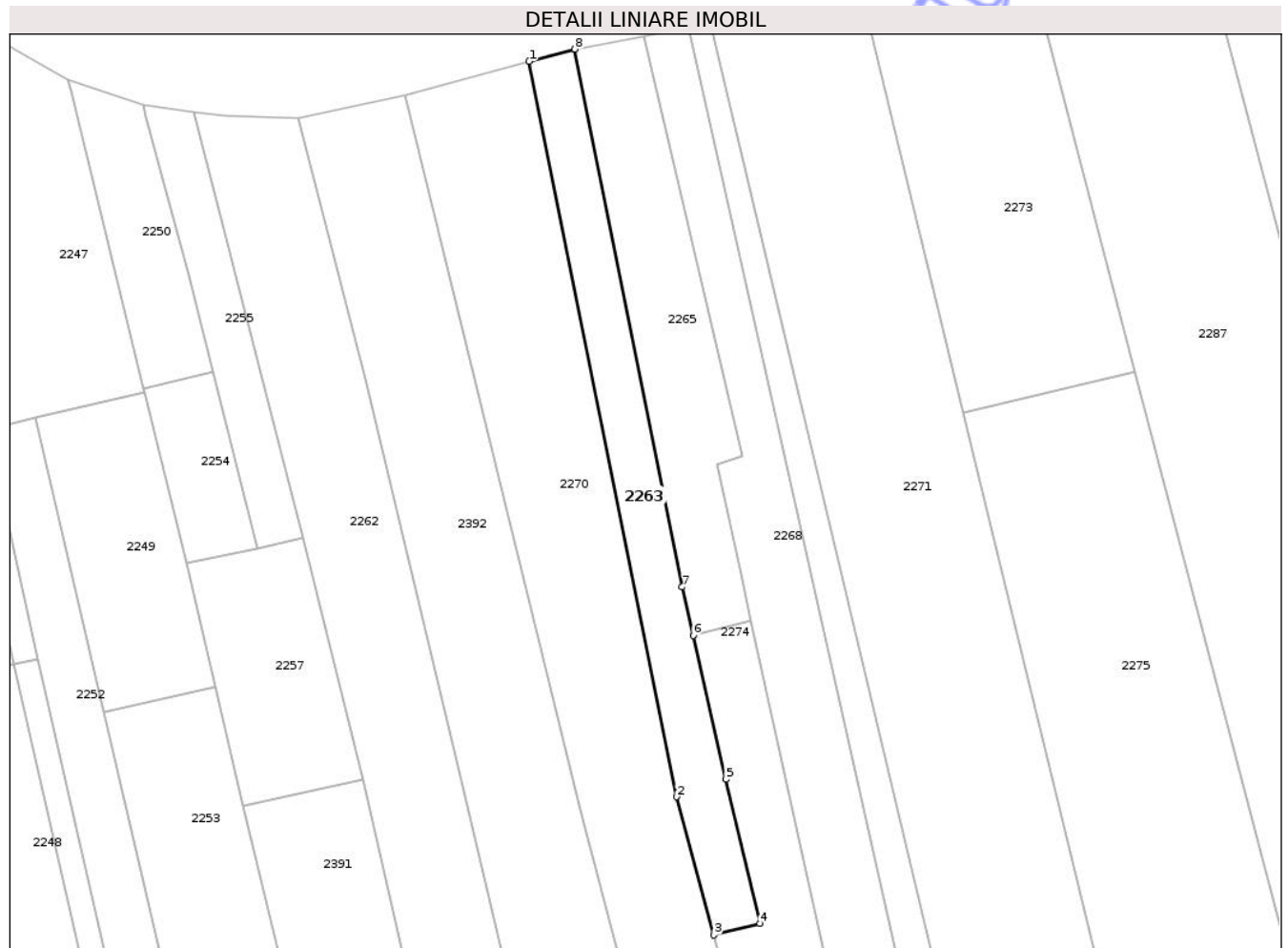
C. Partea III. SARCINI .

Inscrieri privind dezmembramintele dreptului de proprietate, drepturi reale de garanție și sarcini	Referințe
NU SUNT	

Teren

Nr cadastral	Suprafața (mp)*	Observații / Referințe
35926	1.194	

* Suprafața este determinată în planul de proiecție Stereo 70.



Date referitoare la teren

Crt	Categorie folosință	Intra vilan	Suprafața (mp)	Tarla	Parcelă	Nr. topo	Observații / Referințe
1	pasune	NU	1.194	30	984/103, 994/1	-	Parcela eronata in act:49

Lungime Segmente

1) Valorile lungimilor segmentelor sunt obținute din proiecție în plan.

Punct început	X / Y	Punct sfârșit	X / Y	Lungime segment (** (m)
1	398.614,093 404.334,537	2	398.638,678 404.211,829	125.147
2	398.638,678 404.211,829	3	398.644,943 404.188,767	23.898
3	398.644,943 404.188,767	4	398.652,62 404.190,689	7.914
4	398.652,62 404.190,689	5	398.646,924 404.214,752	24.728
5	398.646,924 404.214,752	6	398.641,492 404.238,765	24.62

Punct început	X / Y	Punct sfârşit	X / Y	Lungime segment (** (m)
6	398.641,492 404.238,765	7	398.639,628 404.246,822	8.27
7	398.639,628 404.246,822	8	398.621,721 404.336,554	91.501
8	398.621,721 404.336,554	1	398.614,093 404.334,537	7.89

** Lungimile segmentelor sunt determinate în planul de proiecţie Stereo 70 şi sunt rotunjite la 1 milimetru.

*** Distanţa dintre puncte este formată din segmente cumulate ce sunt mai mici decât valoarea 1 milimetru.

Neutilizabil în Circuitul Civil



DATE DESPRE IMOBILUL NR. 2265

Oficiul de Cadastru și Publicitate Imobiliară GORJ
Biroul de Cadastru și Publicitate Imobiliară Targu Jiu

A. Partea I. Descrierea imobilului

TEREN Extravilan

Adresa: Jud. Gorj

Nr. Crt	Nr cadastral Nr. topografic	Suprafața* (mp)	Observații / Referințe
A1		1.200	Sector cadastral:32 Teren neimprejmut;

B. Partea II. Proprietari și acte

Inscrieri privitoare la dreptul de proprietate și alte drepturi reale	Referințe
/	
Act Administrativ nr. 13426174, din 29/11/2002 emis de CJSDPAT GORJ (TITLU DE PROPRIETATE;);	
B1	A1
Intabulare, drept de PROPRIETATE, dobandit prin Reconstituire, cota actuala 1/1, cota initiala 1/1	
1) SOPANDĂ I. IOAN, LIPSA CNP;	

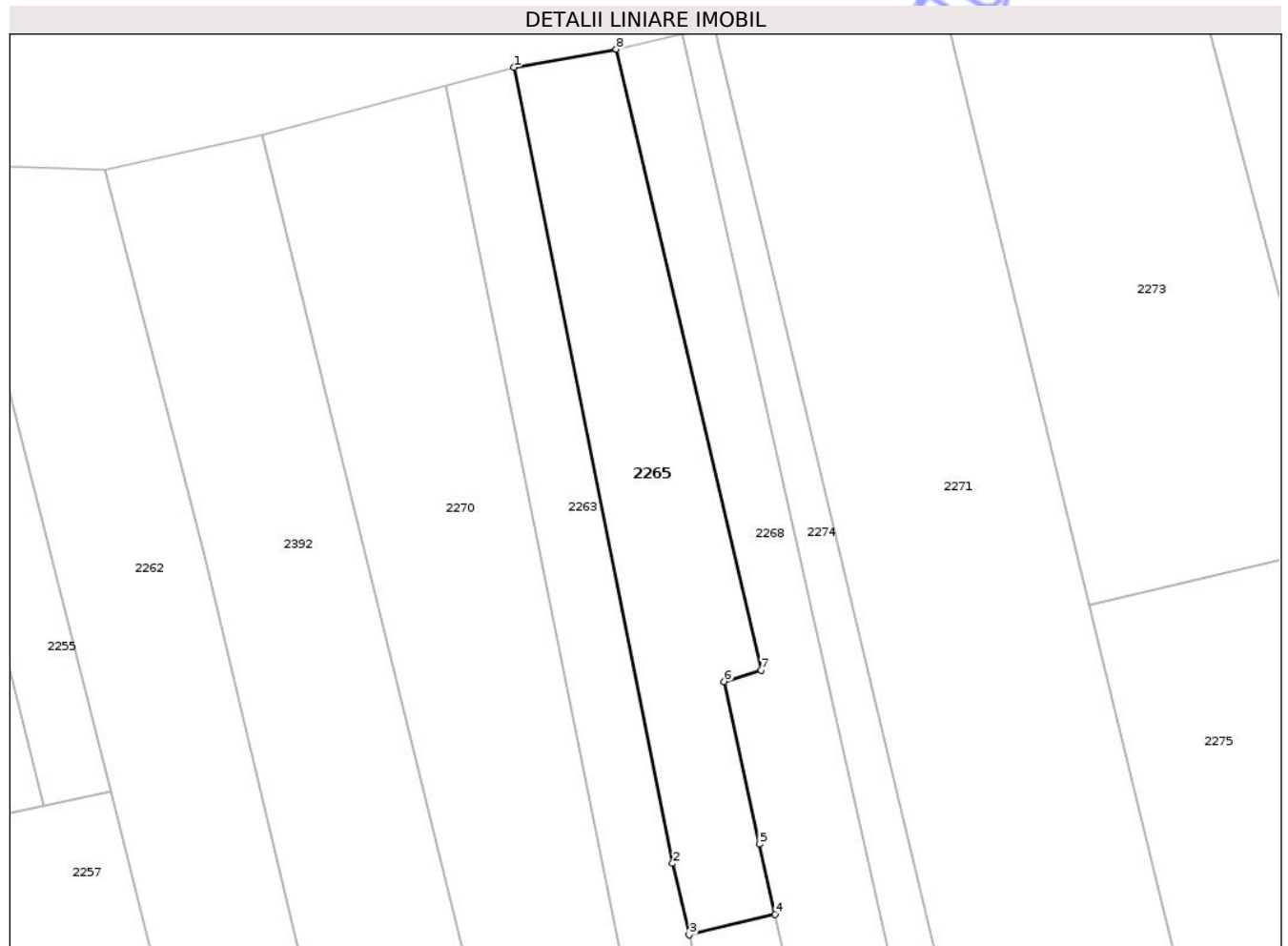
C. Partea III. SARCINI .

Inscrieri privind dezmembramintele dreptului de proprietate, drepturi reale de garanție și sarcini	Referințe
NU SUNT	

Teren

Nr cadastral	Suprafața (mp)*	Observații / Referințe
	1.200	

* Suprafața este determinată în planul de proiecție Stereo 70.



Date referitoare la teren

Crt	Categorie folosință	Intra vilan	Suprafața (mp)	Tarla	Parcelă	Nr. topo	Observații / Referințe
1	pasune	NU	1.200	30	984/102,994	-	Parcela eronata in act:104

Lungime Segmente

1) Valorile lungimilor segmentelor sunt obținute din proiecție în plan.

Punct început	X / Y	Punct sfârșit	X / Y	Lungime segment (** (m)
1	398.621,721 404.336,554	2	398.639,628 404.246,822	91.501
2	398.639,628 404.246,822	3	398.641,492 404.238,765	8.27
3	398.641,492 404.238,765	4	398.651,18 404.241,101	9.966
4	398.651,18 404.241,101	5	398.649,42 404.249,013	8.105
5	398.649,42 404.249,013	6	398.645,431 404.267,326	18.742

Punct început	X / Y	Punct sfârșit	X / Y	Lungime segment (** (m)
6	398.645,431 404.267,326	7	398.649,602 404.268,594	4.359
7	398.649,602 404.268,594	8	398.633,261 404.338,612	71.9
8	398.633,261 404.338,612	1	398.621,721 404.336,554	11.722

** Lungimile segmentelor sunt determinate în planul de proiecție Stereo 70 și sunt rotunjite la 1 milimetru.

*** Distanța dintre puncte este formată din segmente cumulate ce sunt mai mici decât valoarea 1 milimetru.

Neutilizabil în Circuitul Civil

**DATE DESPRE IMOBILUL NR. 2289**

Oficiul de Cadastru și Publicitate Imobiliară GORJ
Biroul de Cadastru și Publicitate Imobiliară Targu Jiu

A. Partea I. Descrierea imobilului

TEREN Extravilan

Adresa: Jud. Gorj

Nr. Crt	Nr cadastral Nr. topografic	Suprafața* (mp)	Observații / Referințe
A1	36076	787	Sector cadastral:32 Teren neimprejmuit;

B. Partea II. Proprietari și acte

Inscrieri privitoare la dreptul de proprietate și alte drepturi reale	Referințe
110846 / 13/12/2021	
Act Notarial nr. 144, din 10/12/2021 emis de Cosor Delia (CERTIFICAT DE MOSTENITOR;);	
B3	Intabulare, drept de PROPRIETATEcu titlu de drept moștenire, dobandit prin Succesiune, cota actuala 1/1, cota initiala 1/1 1) CIOCAN DELIA, bun propriu;
	A1

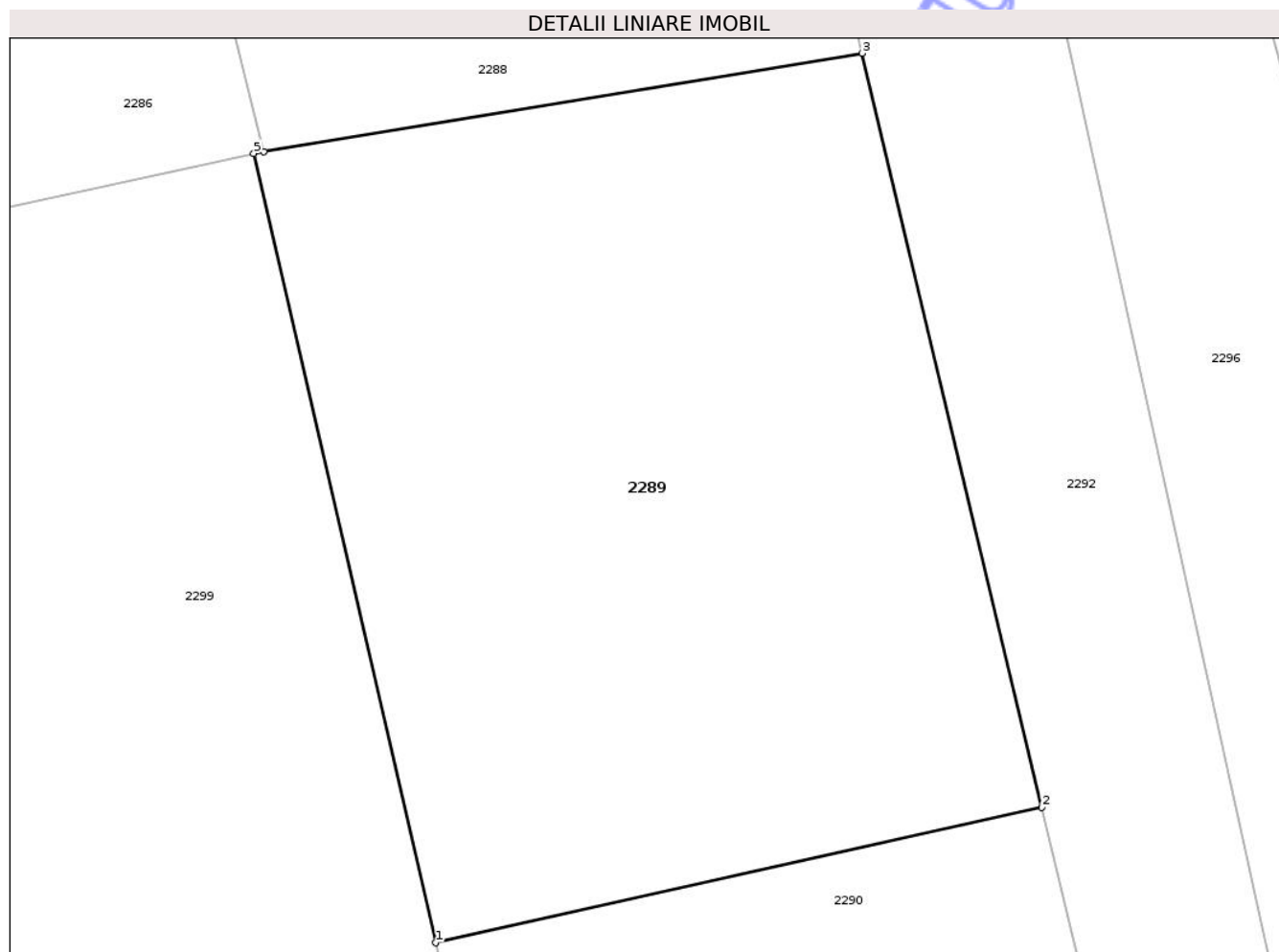
C. Partea III. SARCINI .

Inscrieri privind dezmembramintele dreptului de proprietate, drepturi reale de garanție și sarcini	Referințe
NU SUNT	

Teren

Nr cadastral	Suprafața (mp)*	Observații / Referințe
36076	787	

* Suprafața este determinată în planul de proiecție Stereo 70.



Date referitoare la teren

Crt	Categorie folosință	Intra vilan	Suprafața (mp)	Tarla	Parcelă	Nr. topo	Observații / Referințe
1	pasune	NU	787	30	984/4	-	

Lungime Segmente

1) Valorile lungimilor segmentelor sunt obținute din proiecție în plan.

Punct început	X / Y	Punct sfârșit	X / Y	Lungime segment (** (m)
1	398.863,63 404.228,379	2	398.887,923 404.233,811	24.893
2	398.887,923 404.233,811	3	398.880,724 404.264,023	31.058
3	398.880,724 404.264,023	4	398.856,732 404.260,075	24.315
4	398.856,732 404.260,075	5	398.856,333 404.260,009	0.404
5	398.856,333 404.260,009	1	398.863,63 404.228,379	32.461

** Lungimile segmentelor sunt determinate în planul de proiecție Stereo 70 și sunt rotunjite la 1 milimetru.

*** Distanța dintre puncte este formată din segmente cumulate ce sunt mai mici decât valoarea 1 milimetru.

Neutilizabil în Circuitul
Civil

**DATE DESPRE IMOBILUL NR. 2297**

Oficiul de Cadastru și Publicitate Imobiliară GORJ
Biroul de Cadastru și Publicitate Imobiliară Targu Jiu

A. Partea I. Descrierea imobilului

TEREN Extravilan

Adresa: Jud. Gorj

Nr. Crt	Nr cadastral Nr. topografic	Suprafața* (mp)	Observații / Referințe
A1		1.860	Sector cadastral:32 Teren neimprejmuit;

B. Partea II. Proprietari și acte

Inscrieri privitoare la dreptul de proprietate și alte drepturi reale	Referințe
/	
Act Administrativ nr. 1508133, din 07/12/2007 emis de CJSDPAT GORJ (TITLU DE PROPRIETATE;);	
B1	A1
Intabulare, drept de PROPRIETATE, dobandit prin Reconstituire, cota actuala 1/1, cota initiala 1/1	
1) CHIRIAC VIORICA, LIPSA CNP;	
2) SPINEANU CARMEN, LIPSA CNP;	

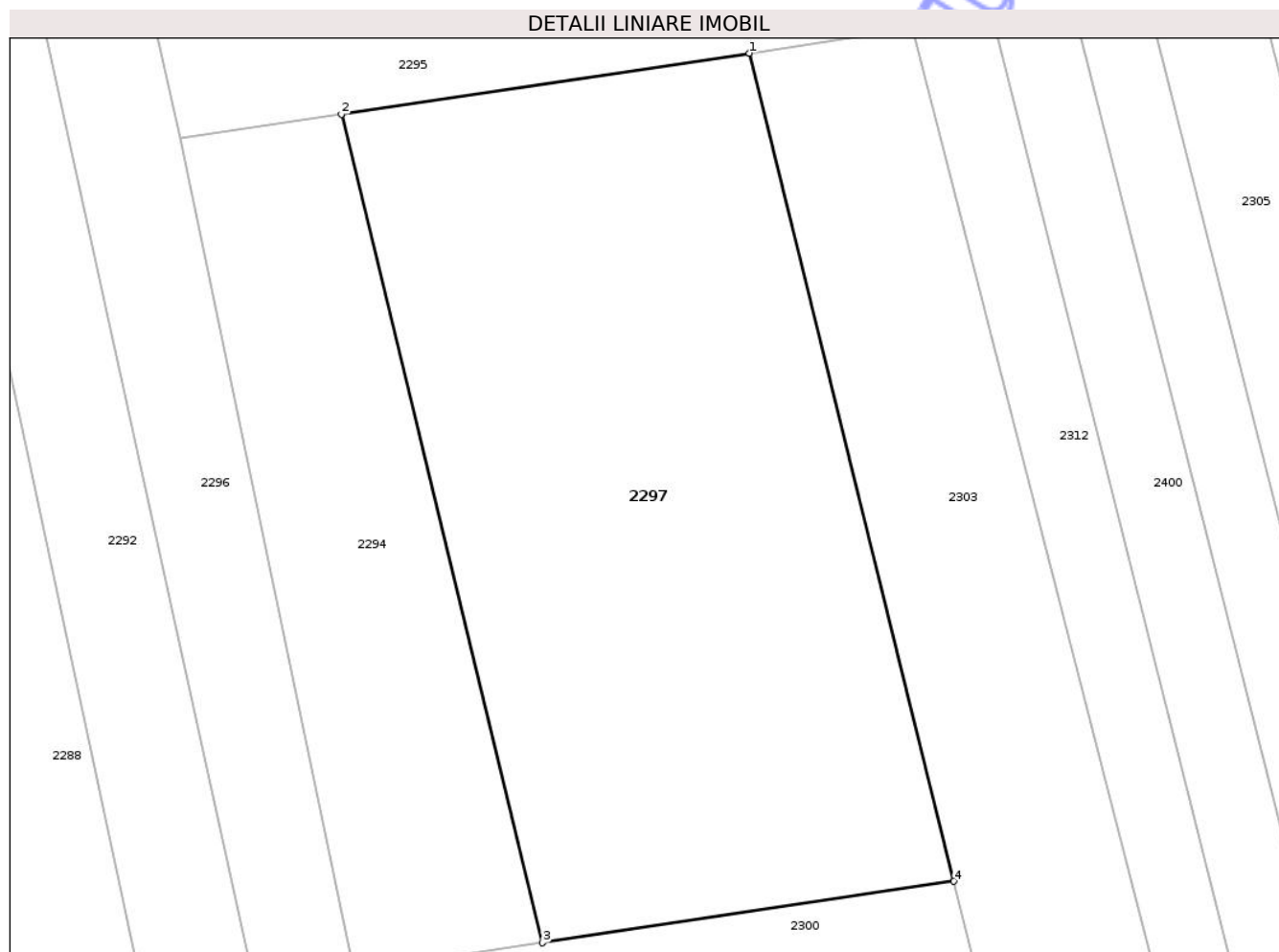
C. Partea III. SARCINI .

Inscrieri privind dezmembramintele dreptului de proprietate, drepturi reale de garanție și sarcini	Referințe
NU SUNT	

Teren

Nr cadastral	Suprafața (mp)*	Observații / Referințe
	1.860	

* Suprafața este determinată în planul de proiecție Stereo 70.



Date referitoare la teren

Crt	Categorie folosință	Intra vilan	Suprafața (mp)	Tarla	Parcelă	Nr. topo	Observații / Referințe
1	pasune	NU	1.860	30	984/71	-	Parcela eronata in act:197

Lungime Segmente

1) Valorile lungimilor segmentelor sunt obținute din proiecție în plan.

Punct început	X / Y	Punct sfârșit	X / Y	Lungime segment (** (m)
1	398.920,965 404.350,185	2	398.891,294 404.345,751	30.0
2	398.891,294 404.345,751	3	398.905,927 404.285,527	61.976
3	398.905,927 404.285,527	4	398.935,862 404.290,001	30.267
4	398.935,862 404.290,001	1	398.920,965 404.350,185	62.0

** Lungimile segmentelor sunt determinate în planul de proiecție Stereo 70 și sunt rotunjite la 1 milimetru.

*** Distanţa dintre puncte este formată din segmente cumulate ce sunt mai mici decât valoarea 1 milimetru.

Neutilizabil în Circuitul
Civil

**DATE DESPRE IMOBILUL NR. 2300**

Oficiul de Cadastru și Publicitate Imobiliară GORJ
Biroul de Cadastru și Publicitate Imobiliară Targu Jiu

A. Partea I. Descrierea imobilului

TEREN Extravilan

Adresa: Jud. Gorj

Nr. Crt	Nr cadastral Nr. topografic	Suprafața* (mp)	Observații / Referințe
A1		5.000	Sector cadastral:32 Teren neimprejmuit;

B. Partea II. Proprietari și acte

Inscrieri privitoare la dreptul de proprietate și alte drepturi reale	Referințe
/	
Act Administrativ nr. 13426399, din 31/01/2003 emis de CJSDPAT GORJ (TITLU DE PROPRIETATE;);	
B1	A1
Intabulare, drept de PROPRIETATE, dobandit prin Reconstituire, cota actuala 1/1, cota initiala 1/1	
1) BĂLĂCENOIU ELVIRA	
2) RADUCA NICHITA, LIPSĂ CNP;	

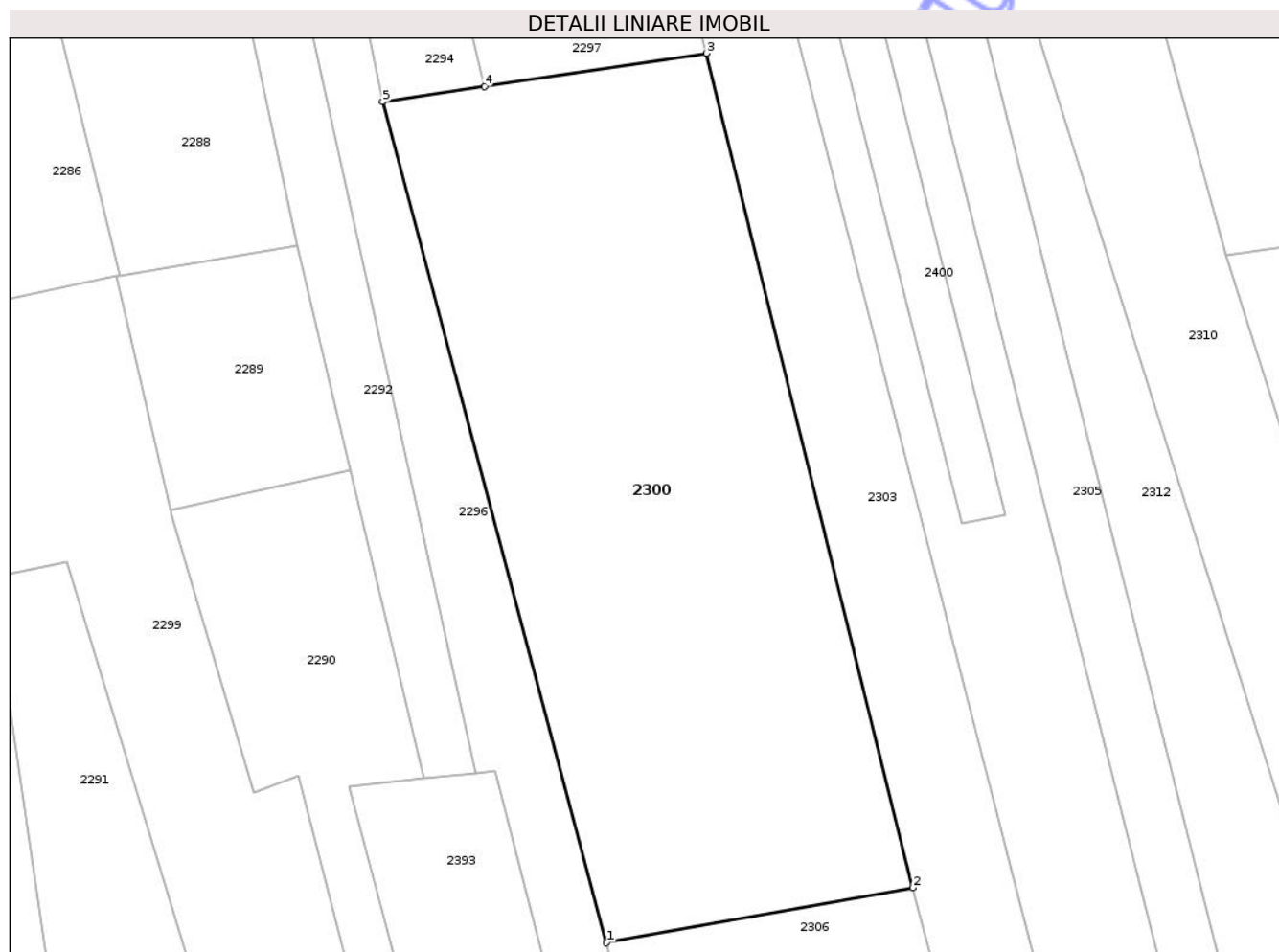
C. Partea III. SARCINI .

Inscrieri privind dezmembramintele dreptului de proprietate, drepturi reale de garanție și sarcini	Referințe
NU SUNT	

Teren

Nr cadastral	Suprafața (mp)*	Observații / Referințe
	5.000	

* Suprafața este determinată în planul de proiecție Stereo 70.



Date referitoare la teren

Crt	Categorie folosință	Intra vilan	Suprafața (mp)	Tarla	Parcelă	Nr. topo	Observații / Referințe
1	pasune	NU	5.000	30	984/72	-	Parcelă eronată în act:152

Lungime Segmente

1) Valorile lungimilor segmentelor sunt obținute din proiecție în plan.

Punct început	X / Y	Punct sfârșit	X / Y	Lungime segment (** (m)
1	398.922,392 404.170,093	2	398.963,704 404.177,519	41.974
2	398.963,704 404.177,519	3	398.935,862 404.290,001	115.877
3	398.935,862 404.290,001	4	398.905,927 404.285,527	30.267
4	398.905,927 404.285,527	5	398.892,211 404.283,474	13.869
5	398.892,211 404.283,474	1	398.922,392 404.170,093	117.329

** Lungimile segmentelor sunt determinate în planul de proiecție Stereo 70 și sunt rotunjite la 1 milimetru.

*** Distanța dintre puncte este formată din segmente cumulate ce sunt mai mici decât valoarea 1 milimetru.

Neutilizabil în Circuitul
Civil

**DATE DESPRE IMOBILUL NR. 2304**

Oficiul de Cadastru și Publicitate Imobiliară GORJ
Biroul de Cadastru și Publicitate Imobiliară Targu Jiu

A. Partea I. Descrierea imobilului

TEREN Extravilan

Adresa: Jud. Gorj

Nr. Crt	Nr cadastral Nr. topografic	Suprafața* (mp)	Observații / Referințe
A1		Din acte: 900 Masurata: 304	Sector cadastral:32 Teren neimprejmuit; Diferenta de suprafata se regaseste la ID 2221 S31

B. Partea II. Proprietari și acte

Inscrieri privitoare la dreptul de proprietate și alte drepturi reale	Referințe
/	
Hotarare Judecatoreasca nr. 1861, din 22/12/2005 emis de JUDECĂTORIA NOVACI JUDEȚUL GORJ (SENTINTA CIVILA; Dosar nr. 3353//2005);	
B1 Intabulare, drept de PROPRIETATE, dobandit prin Reconstituire, cota actuala 1/1, cota initiala 1/1 1) MUTU ION, ,defunct;	A1

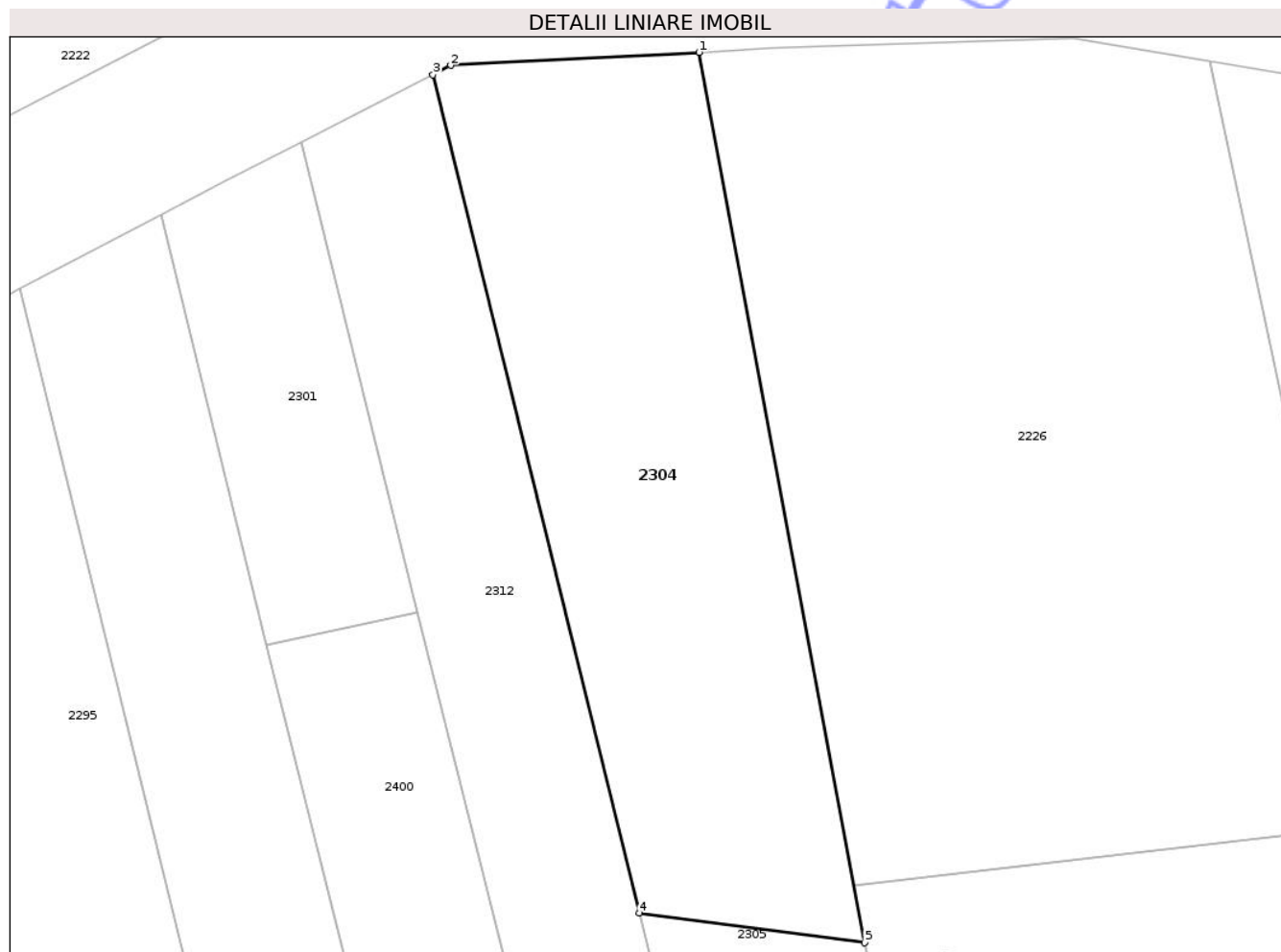
C. Partea III. SARCINI .

Inscrieri privind dezmembramintele dreptului de proprietate, drepturi reale de garanție și sarcini	Referințe
NU SUNT	

Teren

Nr cadastral	Suprafața (mp)*	Observații / Referințe
	Din acte: 900 Masurata: 304	Diferenta de suprafata se regaseste la ID 2221 S31

* Suprafața este determinată în planul de proiecție Stereo 70.



Date referitoare la teren

Crt	Categorie folosință	Intra vilan	Suprafața (mp)	Tarla	Parcelă	Nr. topo	Observații / Referințe
1	pasune	NU	304	30	984/68	-	

Lungime Segmente

1) Valorile lungimilor segmentelor sunt obținute din proiecție în plan.

Punct început	X / Y	Punct sfârșit	X / Y	Lungime segment (** (m)
1	398.950,87 404.391,87	2	398.941,493 404.391,377	9.39
2	398.941,493 404.391,377	3	398.940,817 404.391,029	0.76
3	398.940,817 404.391,029	4	398.948,614 404.359,343	32.631
4	398.948,614 404.359,343	5	398.957,123 404.358,224	8.582
5	398.957,123 404.358,224	1	398.950,87 404.391,87	34.222

** Lungimile segmentelor sunt determinate în planul de proiecție Stereo 70 și sunt rotunjite la 1 milimetru.

*** Distanța dintre puncte este formată din segmente cumulate ce sunt mai mici decât valoarea 1 milimetru.

Neutilizabil în Circuitul
Civil

**DATE DESPRE IMOBILUL NR. 2311**

Oficiul de Cadastru și Publicitate Imobiliară GORJ
Biroul de Cadastru și Publicitate Imobiliară Targu Jiu

A. Partea I. Descrierea imobilului

TEREN Extravilan

Adresa: Jud. Gorj

Nr. Crt	Nr cadastral Nr. topografic	Suprafața* (mp)	Observații / Referințe
A1		1.900	Sector cadastral:32 Teren neimprejmuit;

B. Partea II. Proprietari și acte

Inscrieri privitoare la dreptul de proprietate și alte drepturi reale		Referințe
/		
Act Administrativ nr. 13426603, din 23/05/2005 emis de CJSDPAT GORJ (TITLU DE PROPRIETATE;);		
B1	Intabulare, drept de PROPRIETATE, dobandit prin Reconstituire, cota actuala 1/1, cota initiala 1/1 1) ZAMFIROIU MĂRGĂRIT, LIPSĂ CNP; 2) ZAMFIROIU GABRIEL, LIPSĂ CNP; 3) ZAMFIROIU SILVIA, LIPSA CNP; 4) ZAMFIROIU TITUS, LIPSĂ CNP; 5) PAXINO RODICA-LIANA, LIPSĂ CNP; 6) ZAMFIROIU CONSTANTIN, LIPSĂ CNP;	A1
Act Administrativ nr. 1526210, din 16/11/2023 emis de CJSDPAT GORJ (TITLU DE PROPRIETATE;);		
B2	Intabulare, drept de PROPRIETATE, dobandit prin Reconstituire, cota actuala 1/1, cota initiala 1/1 1) DĂNECI MARIA, LIPSA CNP;	A1
Act Normativ nr. 7, din 13/03/1996 (LEGE;);		
B3	Se noteaza suprapunerea reala a doua acte de proprietate asupra imobilului A1: Act Administrativ nr. 13426603, din 23/05/2005 emis de CJSDPAT GORJ, proprietari ZAMFIROIU MĂRGĂRIT, ZAMFIROIU GABRIEL, ZAMFIROIU TITUS, ZAMFIROIU SILVIA, PAXINORODICA-LIANA, ZAMFIROIU CONSTANTIN si Actul Administrativ nr. 1526210, din 16/11/2023 emis de CJSDPAT GORJ, proprietari DĂNECI MARIA 1) DĂNECI MARIA, LIPSA CNP;	A1

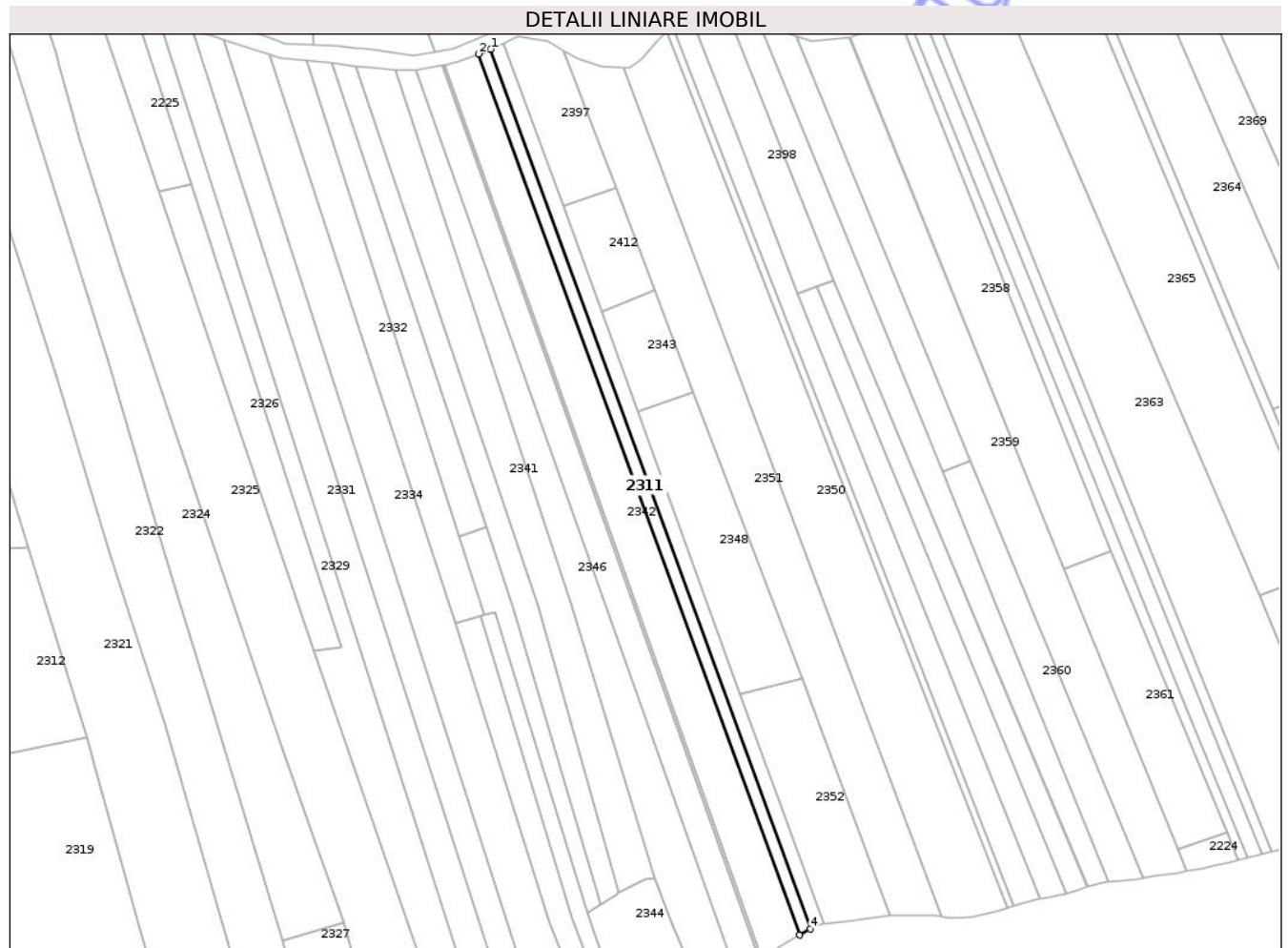
C. Partea III. SARCINI .

Inscrieri privind dezmembramintele dreptului de proprietate, drepturi reale de garanție și sarcini	Referințe
NU SUNT	

Teren

Nr cadastral	Suprafața (mp)*	Observații / Referințe
	1.900	

* Suprafața este determinată în planul de proiecție Stereo 70.



Date referitoare la teren

Crt	Categorie folosință	Intra vilan	Suprafața (mp)	Tarla	Parcelă	Nr. topo	Observații / Referințe
1	faneata	NU	1.900	30	984/7/1	-	Parcela eronata in act:177

Lungime Segmente

1) Valorile lungimilor segmentelor sunt obținute din proiecție în plan.

Punct început	X / Y	Punct sfârșit	X / Y	Lungime segment (** (m)
1	399.248,142 404.366,284	2	399.243,344 404.364,371	5.165
2	399.243,344 404.364,371	3	399.372,531 404.010,078	377.111
3	399.372,531 404.010,078	4	399.376,864 404.012,562	4.995
4	399.376,864 404.012,562	1	399.248,142 404.366,284	376.415

** Lungimile segmentelor sunt determinate în planul de proiecție Stereo 70 și sunt rotunjite la 1 milimetru.

*** Distanţa dintre puncte este formată din segmente cumulate ce sunt mai mici decât valoarea 1 milimetru.

Neutilizabil în Circuitul
Civil

**DATE DESPRE IMOBILUL NR. 2315**

Oficiul de Cadastru și Publicitate Imobiliară GORJ
Biroul de Cadastru și Publicitate Imobiliară Targu Jiu

A. Partea I. Descrierea imobilului

TEREN Extravilan

Adresa: Jud. Gorj

Nr. Crt	Nr cadastral Nr. topografic	Suprafața* (mp)	Observații / Referințe
A1	36234	2.562	Sector cadastral:32 Teren neimprejmuit;

B. Partea II. Proprietari și acte

Inscrieri privitoare la dreptul de proprietate și alte drepturi reale		Referințe
45924 / 03/06/2022		
Act Notarial nr. 59, din 31/05/2022 emis de Cosor Delia (CERTIFICAT DE MOSTENITOR; act notarial nr 58 din 31.05.2022, emis de Cosor Delia);		
B3	Intabulare, drept de PROPRIETATE, dobandit prin Succesiune, cota actuala 3/4, cota initiala 3/4 1) BERBECEL GHEORGHE , bun propriu;	A1
B4	Intabulare, drept de PROPRIETATE, dobandit prin Succesiune, cota actuala 1/4, cota initiala 1/4 1) BERBECEL GHEORGHE , bun propriu;	A1

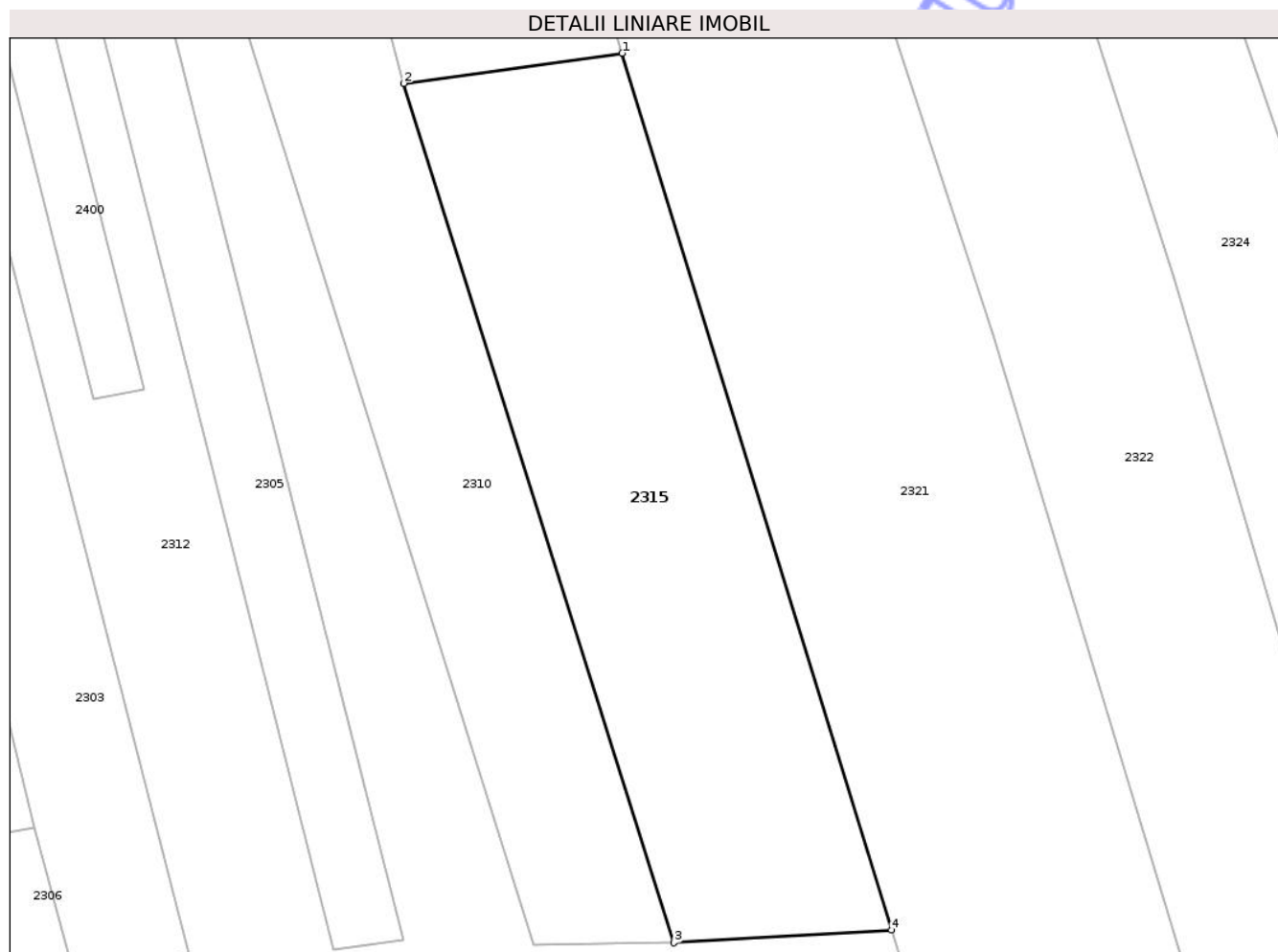
C. Partea III. SARCINI .

Inscrieri privind dezmembramintele dreptului de proprietate, drepturi reale de garanție și sarcini	Referințe
NU SUNT	

Teren

Nr cadastral	Suprafața (mp)*	Observații / Referințe
36234	2.562	

* Suprafața este determinată în planul de proiecție Stereo 70.



Date referitoare la teren

Crt	Categorie folosință	Intra vilan	Suprafața (mp)	Tarla	Parcelă	Nr. topo	Observații / Referințe
1	faneata	NU	2.562	30	984/5	-	

Lungime Segmente

1) Valorile lungimilor segmentelor sunt obținute din proiecție în plan.

Punct început	X / Y	Punct sfârșit	X / Y	Lungime segment (** (m)
1	399.031,063 404.266,243	2	399.006,017 404.262,804	25.281
2	399.006,017 404.262,804	3	399.036,962 404.164,343	103.209
3	399.036,962 404.164,343	4	399.061,918 404.165,825	25.0
4	399.061,918 404.165,825	1	399.031,063 404.266,243	105.051

** Lungimile segmentelor sunt determinate în planul de proiecție Stereo 70 și sunt rotunjite la 1 milimetru.

*** Distanţa dintre puncte este formată din segmente cumulate ce sunt mai mici decât valoarea 1 milimetru.

Neutilizabil în Circuitul
Civil

**DATE DESPRE IMOBILUL NR. 2316**

Oficiul de Cadastru și Publicitate Imobiliară GORJ
Biroul de Cadastru și Publicitate Imobiliară Targu Jiu

A. Partea I. Descrierea imobilului

TEREN Necunoscut

Adresa: Loc. Bumbesti-Pitic, Str Zorilor, Nr. 23, Jud. Gorj

Nr. Crt	Nr cadastral Nr. topografic	Suprafața* (mp)	Observații / Referințe
A1		1.192	Sector cadastral:32 Teren neimprejmuit;

Construcții

Crt	Nr cadastral Nr. topografic	Adresa	Observații / Referințe
A1.1	-C1	Loc. Bumbesti-Pitic, Str Zorilor, Nr. 23, Jud. Gorj	Nr. niveluri:1; S. construita la sol:53 mp; S. construita desfasurata:53 mp;

B. Partea II. Proprietari și acte

Inscrieri privitoare la dreptul de proprietate și alte drepturi reale		Referințe
/		
Act Administrativ nr. 1341957, din 25/11/1998 emis de CJSDPAT GORJ (TITLU DE PROPRIETATE;);		
B1	Intabulare, drept de PROPRIETATE, dobandit prin Constituire, cota actuala 1/1, cota initiala 1/1 1) ZĂVELCĂ NICUȘOR, LIPSA CNP; 2) ZĂVELCĂ ELENA, LIPSA CNP;	A1
Act Administrativ nr. 316, din 21/01/2026 emis de PRIMARIA COMUNEI BUMBESTI-PITIC (ADEVERINTA;);		
B2	Intabulare, drept de PROPRIETATE, dobandit prin Construire, cota actuala 1/1, cota initiala 1/1 1) ZĂVELCĂ NICUȘOR, LIPSA CNP; 2) ZĂVELCĂ ELENA, LIPSA CNP;	A1.1

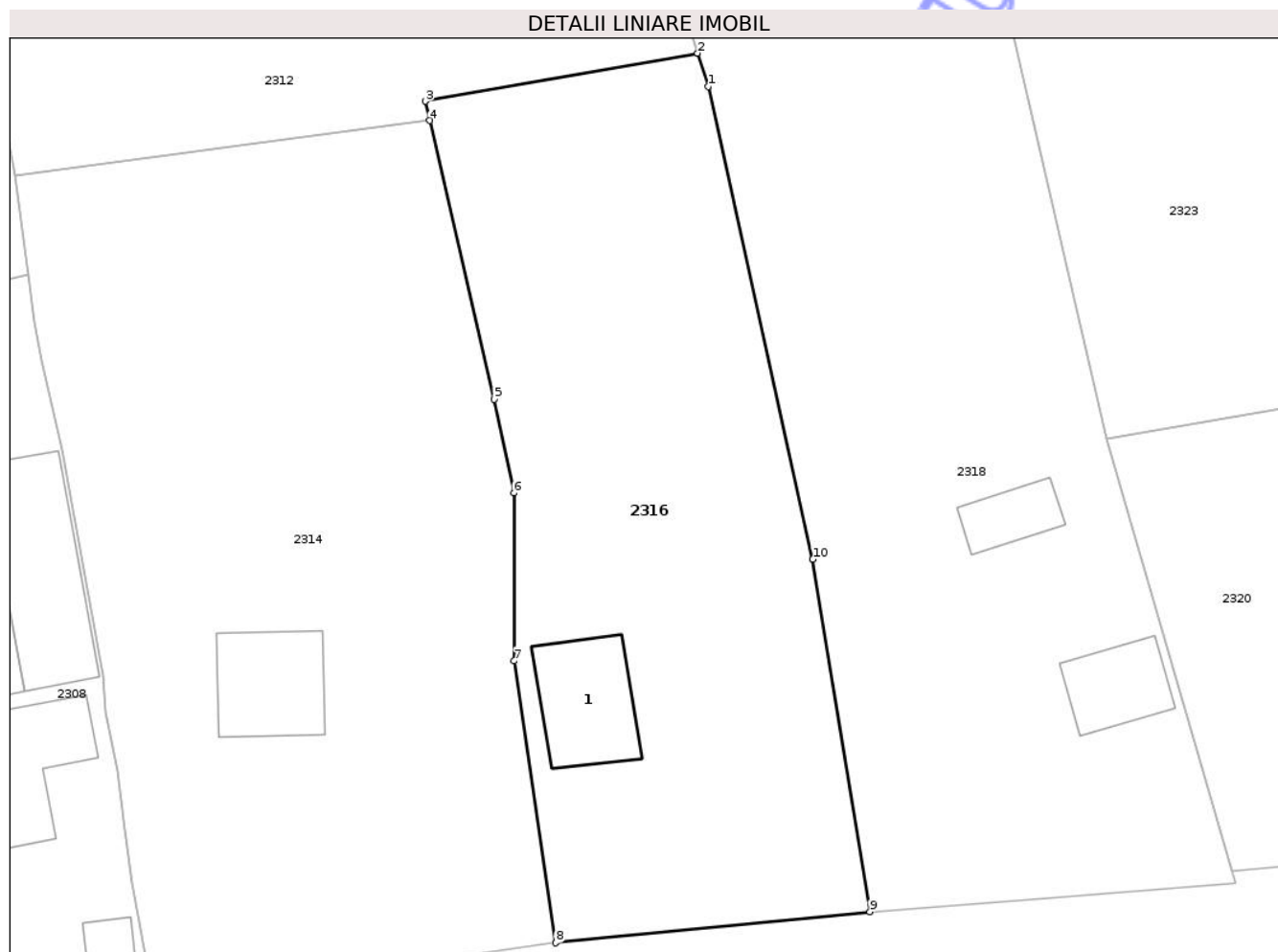
C. Partea III. SARCINI

Inscrieri privind dezmembramintele dreptului de proprietate, drepturi reale de garanție și sarcini	Referințe
NU SUNT	

Teren

Nr cadastral	Suprafața (mp)*	Observații / Referințe
	1.192	

* Suprafața este determinată în planul de proiecție Stereo 70.



Date referitoare la teren

Crt	Categorie folosință	Intra vilan	Suprafața (mp)	Tarla	Parcelă	Nr. topo	Observații / Referințe
1	faneata	DA	1.158	47	1229	-	
2	faneata	NU	34	47	1230	-	Parcela eronata in act:1229

Date referitoare la construcții

Crt	Număr	Destinație construcție	Supraf. (mp)	Situație juridică	Observații / Referințe
A1.1	-C1	construcții de locuințe	Din acte: 0 Masurata: 53	Cu acte	Nr. niveluri:1; S. construita la sol:53 mp; S. construita desfasurata:53 mp;

Lungime Segmente

1) Valorile lungimilor segmentelor sunt obținute din proiecție în plan.

Punct început	X / Y	Punct sfârșit	X / Y	Lungime segment (** (m)
1	399.042,255 403.940,643	2	399.041,54 403.942,913	2.38
2	399.041,54 403.942,913	3	399.022,863 403.939,617	18.966
3	399.022,863 403.939,617	4	399.023,166 403.938,298	1.353

Punct început	X / Y	Punct sfârşit	X / Y	Lungime segment (** (m)
4	399.023,166 403.938,298	5	399.027,563 403.919,184	19.613
5	399.027,563 403.919,184	6	399.028,923 403.912,759	6.567
6	399.028,923 403.912,759	7	399.028,936 403.901,244	11.515
7	399.028,936 403.901,244	8	399.031,796 403.881,917	19.537
8	399.031,796 403.881,917	9	399.053,352 403.884,046	21.661
9	399.053,352 403.884,046	10	399.049,435 403.908,211	24.48
10	399.049,435 403.908,211	1	399.042,255 403.940,643	33.217

** Lungimile segmentelor sunt determinate în planul de proiecție Stereo 70 și sunt rotunjite la 1 milimetru.

*** Distanța dintre puncte este formată din segmente cumulate ce sunt mai mici decât valoarea 1 milimetru.

**DATE DESPRE IMOBILUL NR. 2319**

Oficiul de Cadastru și Publicitate Imobiliară GORJ
Biroul de Cadastru și Publicitate Imobiliară Targu Jiu

A. Partea I. Descrierea imobilului

TEREN Necunoscut

Adresa: Loc. Bumbesti-Pitic, Jud. Gorj

Nr. Crt	Nr cadastral Nr. topografic	Suprafața* (mp)	Observații / Referințe
A1	35543	6.700	Sector cadastral:32 Teren neimprejmuit;

B. Partea II. Proprietari și acte

Inscrieri privitoare la dreptul de proprietate și alte drepturi reale		Referințe
7932 / 18/02/2015		
Act Administrativ nr. 13426285, din 08/01/2003 emis de CJ Gorj (; act administrativ nr. 576/17-02-2015 emis de PRIMARIA COMUNEI BUMBESTI PITIC;);		
B1	Intabulare, drept de PROPRIETATEcu titlul de drept reconstituire, dobandit prin Lege, cota actuala 1/1, cota initiala 1/1 1) SĂNDOIU ANA 2) SĂNDOIU GHEORGHE, în cote nedeterminate;	A1

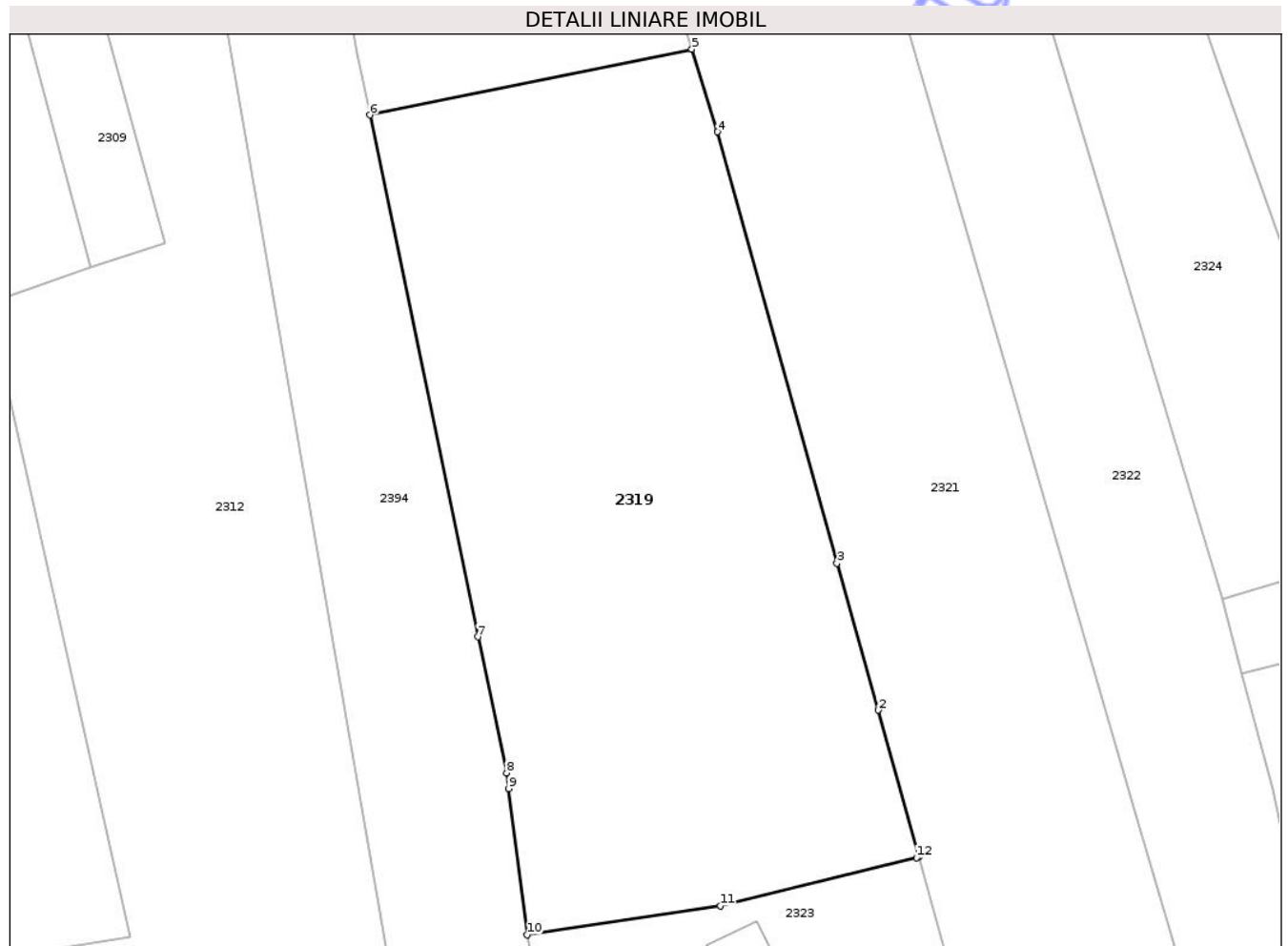
C. Partea III. SARCINI .

Inscrieri privind dezmembramintele dreptului de proprietate, drepturi reale de garanție și sarcini	Referințe
NU SUNT	

Teren

Nr cadastral	Suprafața (mp)*	Observații / Referințe
35543	6.700	

* Suprafața este determinată în planul de proiecție Stereo 70.



Date referitoare la teren

Crt	Categorie folosință	Intra vilan	Suprafața (mp)	Tarla	Parcelă	Nr. topo	Observații / Referințe
1	pasune	DA	2.580	30	959	-	Parcela eronata in act:114
2	pasune	NU	9	30	959/1	-	Parcela eronata in act:114
3	pasune	NU	4.111	30	984/74	-	Parcela eronata in act:114

Lungime Segmente

1) Valorile lungimilor segmentelor sunt obținute din proiecție în plan.

Punct început	X / Y	Punct sfârșit	X / Y	Lungime segment (** (m)
1	399.119,245 403.969,27	2	399.113,114 403.991,086	22.661
2	399.113,114 403.991,086	3	399.107,0 404.012,9	22.655
3	399.107,0 404.012,9	4	399.089,194 404.077,055	66.58
4	399.089,194 404.077,055	5	399.085,418 404.089,347	12.859

Punct început	X / Y	Punct sfârșit	X / Y	Lungime segment (** (m)
5	399.085,418 404.089,347	6	399.037,476 404.079,561	48.931
6	399.037,476 404.079,561	7	399.053,541 404.001,978	79.229
7	399.053,541 404.001,978	8	399.057,822 403.981,772	20.655
8	399.057,822 403.981,772	9	399.058,141 403.979,429	2.365
9	399.058,141 403.979,429	10	399.060,875 403.957,671	21.929
10	399.060,875 403.957,671	11	399.089,675 403.961,97	29.119
11	399.089,675 403.961,97	12	399.118,847 403.969,172	30.048
12	399.118,847 403.969,172	1	399.119,245 403.969,27	0.41

** Lungimile segmentelor sunt determinate în planul de proiecție Stereo 70 și sunt rotunjite la 1 milimetru.

*** Distanța dintre puncte este formată din segmente cumulate ce sunt mai mici decât valoarea 1 milimetru.

**DATE DESPRE IMOBILUL NR. 2266**

Oficiul de Cadastru și Publicitate Imobiliară GORJ
Biroul de Cadastru și Publicitate Imobiliară Targu Jiu

A. Partea I. Descrierea imobilului

TEREN Extravilan

Adresa: Jud. Gorj

Nr. Crt	Nr cadastral Nr. topografic	Suprafața* (mp)	Observații / Referințe
A1		1.000	Sector cadastral:32 Teren neimprejmuit;

B. Partea II. Proprietari și acte

Inscrieri privitoare la dreptul de proprietate și alte drepturi reale	Referințe
/	
Hotarare Judecatoreasca nr. 262, din 03/03/2005 emis de JUDECĂTORIA NOVACI JUDEȚUL GORJ (SENTINTA CIVILA; Dosar nr. 473/2005);	
B2	Intabulare, drept de PROPRIETATE, dobandit prin Hotarare Judecatoreasca, cota actuala 1/1, cota initiala 1/1 1) BURLICA DUMITRU , ,bun propriu;

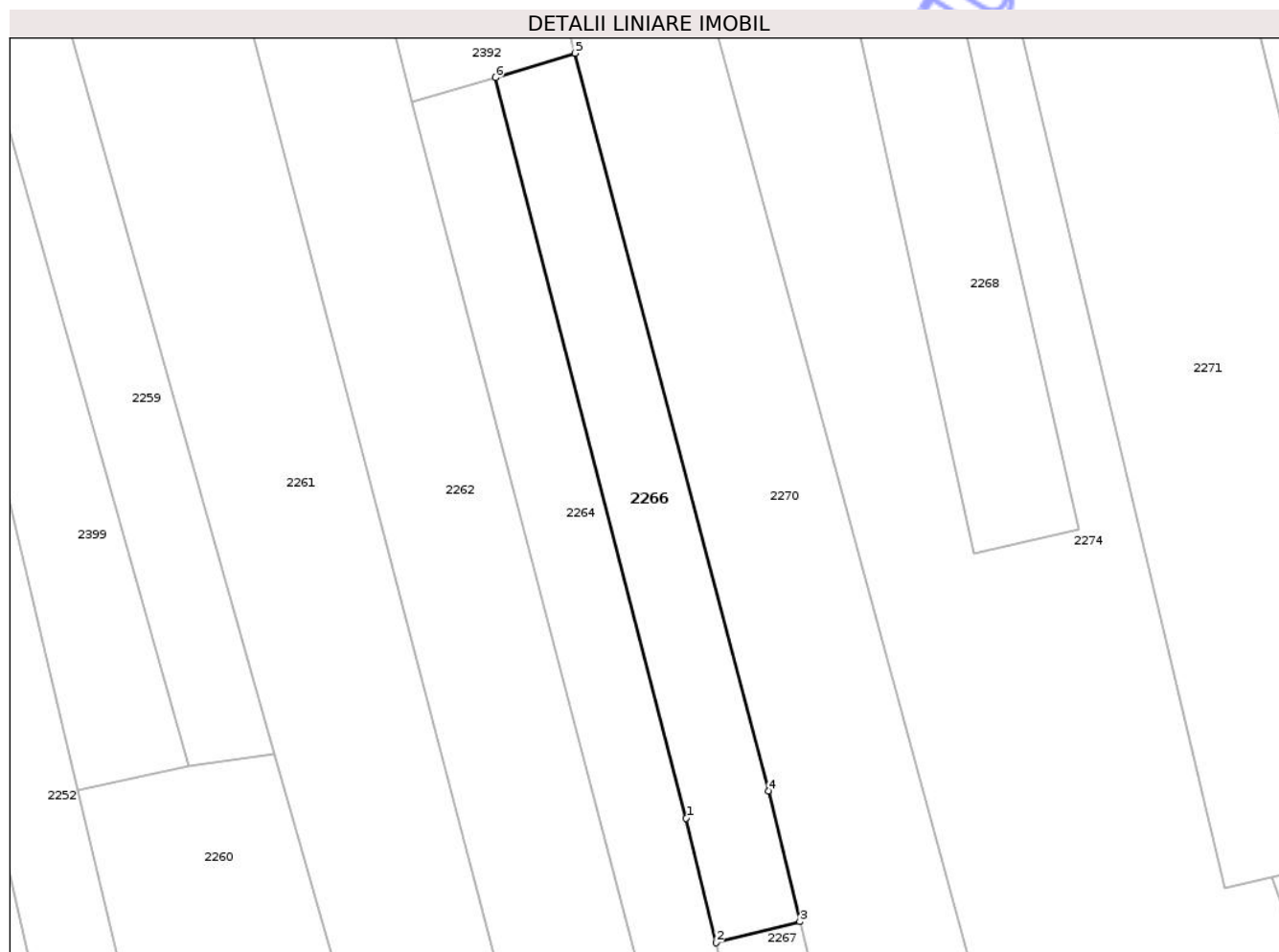
C. Partea III. SARCINI .

Inscrieri privind dezmembramintele dreptului de proprietate, drepturi reale de garanție și sarcini	Referințe
NU SUNT	

Teren

Nr cadastral	Suprafața (mp)*	Observații / Referințe
	1.000	

* Suprafața este determinată în planul de proiecție Stereo 70.



Date referitoare la teren

Crt	Categorie folosință	Intra vilan	Suprafața (mp)	Tarla	Parcelă	Nr. topo	Observații / Referințe
1	pasune	NU	1.000	30	984/107	-	Parcela eronata in act:151

Lungime Segmente

1) Valorile lungimilor segmentelor sunt obținute din proiecție în plan.

Punct început	X / Y	Punct sfârșit	X / Y	Lungime segment (** (m)
1	398.648,145 404.074,065	2	398.651,563 404.059,797	14.672
2	398.651,563 404.059,797	3	398.661,185 404.062,224	9.923
3	398.661,185 404.062,224	4	398.657,58 404.077,211	15.414
4	398.657,58 404.077,211	5	398.635,386 404.161,772	87.425
5	398.635,386 404.161,772	6	398.626,272 404.158,992	9.529

Punct început	X / Y	Punct sfârșit	X / Y	Lungime segment (** (m)
6	398.626,272 404.158,992	1	398.648,145 404.074,065	87.698

** Lungimile segmentelor sunt determinate în planul de proiecție Stereo 70 și sunt rotunjite la 1 milimetru.

*** Distanța dintre puncte este formată din segmente cumulate ce sunt mai mici decât valoarea 1 milimetru.

Neutilizabil în Circuitul Civil

**DATE DESPRE IMOBILUL NR. 2272**

Oficiul de Cadastru și Publicitate Imobiliară GORJ
Biroul de Cadastru și Publicitate Imobiliară Targu Jiu

A. Partea I. Descrierea imobilului

TEREN Extravilan

Adresa: Jud. Gorj

Nr. Crt	Nr cadastral Nr. topografic	Suprafața* (mp)	Observații / Referințe
A1		2.100	Sector cadastral:32 Teren neimprejmuit;

B. Partea II. Proprietari și acte

Inscrieri privitoare la dreptul de proprietate și alte drepturi reale	Referințe
/	
Act Administrativ nr. 13426205, din 05/12/2002 emis de CJSDPAT GORJ (TITLU DE PROPRIETATE;);	
B1	A1
Intabulare, drept de PROPRIETATE, dobandit prin Reconstituire, cota actuala 1/1, cota initiala 1/1 1) CHEPEA I. GHEORGHİȚA, LIPSA CNP;	

C. Partea III. SARCINI .

Inscrieri privind dezmembramintele dreptului de proprietate, drepturi reale de garanție și sarcini	Referințe
NU SUNT	

Anexa Nr. 1 La Partea I

Teren

Nr cadastral	Suprafața (mp)*	Observații / Referințe
	2.100	

* Suprafața este determinată în planul de proiecție Stereo 70.

DETALII LINIARE IMOBIL



Date referitoare la teren

Crt	Categorie folosință	Intra vilan	Suprafața (mp)	Tarla	Parcelă	Nr. topo	Observații / Referințe
1	faneata	NU	2.100	30	984/130	-	Parcela eronata in act:96

Lungime Segmente

1) Valorile lungimilor segmentelor sunt obținute din proiecție în plan.

Punct început	X / Y	Punct sfârșit	X / Y	Lungime segment (** (m)
1	398.672,211 404.024,286	2	398.662,737 404.020,855	10.076
2	398.662,737 404.020,855	3	398.727,183 403.842,706	189.447
3	398.727,183 403.842,706	4	398.738,38 403.844,53	11.345
4	398.738,38 403.844,53	5	398.707,214 403.931,584	92.465
5	398.707,214 403.931,584	1	398.672,211 404.024,286	99.09

** Lungimile segmentelor sunt determinate în planul de proiecție Stereo 70 și sunt rotunjite la 1 milimetru.

*** Distanța dintre puncte este formată din segmente cumulate ce sunt mai mici decât valoarea 1 milimetru.

Neutilizabil în Circuitul
Civil

**DATE DESPRE IMOBILUL NR. 2279**

Oficiul de Cadastru și Publicitate Imobiliară GORJ
Biroul de Cadastru și Publicitate Imobiliară Targu Jiu

A. Partea I. Descrierea imobilului

TEREN Necunoscut

Adresa: Loc. Bumbesti-Pitic, Str Zorilor, Nr. 11, Jud. Gorj

Nr. Crt	Nr cadastral Nr. topografic	Suprafața* (mp)	Observații / Referințe
A1		10.054	Sector cadastral:32 Teren neimprejmuit;

B. Partea II. Proprietari și acte

Inscrieri privitoare la dreptul de proprietate și alte drepturi reale	Referințe
/	
Act Administrativ nr. 13426346, din 30/01/2003 emis de CJSDPAT GORJ (TITLU DE PROPRIETATE;);	
B1	A1
Intabulare, drept de PROPRIETATE, dobandit prin Reconstituire, cota actuala 1/1, cota initiala 1/1	
1) MUTU GEORGETA, LIPSA CNP;	

C. Partea III. SARCINI .

Inscrieri privind dezmembramintele dreptului de proprietate, drepturi reale de garanție și sarcini	Referințe
NU SUNT	

Teren

Nr cadastral	Suprafața (mp)*	Observații / Referințe
	10.054	

* Suprafața este determinată în planul de proiecție Stereo 70.



Date referitoare la teren

Crt	Categorie folosință	Intra vilan	Suprafața (mp)	Tarla	Parcelă	Nr. topo	Observații / Referințe
1	faneata	DA	1.948	47	1216,1215/1	-	
2	pasune	NU	8.106	30	984/97	-	Parcela eronata in act:142,143,144

Lungime Segmente

1) Valorile lungimilor segmentelor sunt obținute din proiecție în plan.

Punct început	X / Y	Punct sfârșit	X / Y	Lungime segment (** (m)
1	398.835,669 403.857,221	2	398.833,539 403.876,792	19.687
3	398.831,4 403.884,185	4	398.830,783 403.886,147	2.057
5	398.822,705 403.911,857	6	398.822,274 403.913,227	1.436
7	398.804,328 403.963,685	8	398.796,9 403.987,593	25.035

Punct început	X / Y	Punct sfârșit	X / Y	Lungime segment (** (m)
2	398.833,539 403.876,792	3	398.831,4 403.884,185	7.696
4	398.830,783 403.886,147	5	398.822,705 403.911,857	26.949
6	398.822,274 403.913,227	7	398.804,328 403.963,685	53.554
8	398.796,9 403.987,593	9	398.784,106 404.031,859	46.078

Punct început	X / Y	Punct sfârşit	X / Y	Lungime segment (** (m)
9	398.784,106 404.031,859	10	398.769,443 404.082,522	52.742
11	398.737,084 404.072,678	12	398.715,367 404.067,303	22.372
13	398.754,031 403.958,922	14	398.763,177 403.961,752	9.574
15	398.769,364 403.963,244	16	398.787,874 403.907,355	58.874
17	398.789,444 403.902,616	18	398.797,079 403.876,718	27.0
19	398.798,386 403.871,836	20	398.803,143 403.852,553	19.861
21	398.821,997 403.855,734	1	398.835,669 403.857,221	13.753

Punct început	X / Y	Punct sfârşit	X / Y	Lungime segment (** (m)
10	398.769,443 404.082,522	11	398.737,084 404.072,678	33.823
12	398.715,367 404.067,303	13	398.754,031 403.958,922	115.071
14	398.763,177 403.961,752	15	398.769,364 403.963,244	6.364
16	398.787,874 403.907,355	17	398.789,444 403.902,616	4.992
18	398.797,079 403.876,718	19	398.798,386 403.871,836	5.054
20	398.803,143 403.852,553	21	398.821,997 403.855,734	19.12

** Lungimile segmentelor sunt determinate în planul de proiecție Stereo 70 și sunt rotunjite la 1 milimetru.

*** Distanța dintre puncte este formată din segmente cumulate ce sunt mai mici decât valoarea 1 milimetru.

Neutilizabil în Civil

**DATE DESPRE IMOBILUL NR. 2292**

Oficiul de Cadastru și Publicitate Imobiliară GORJ
Biroul de Cadastru și Publicitate Imobiliară Targu Jiu

A. Partea I. Descrierea imobilului

TEREN Extravilan

Adresa: Jud. Gorj

Nr. Crt	Nr cadastral Nr. topografic	Suprafața* (mp)	Observații / Referințe
A1		1.288	Sector cadastral:32 Teren neimprejmuit;

B. Partea II. Proprietari și acte

Inscrieri privitoare la dreptul de proprietate și alte drepturi reale	Referințe
/	
Act Notarial nr. 9, din 06/03/2007 emis de NP COSOR DELIA (CERTIFICAT DE MOSTENITOR;);	
B1	A1
Intabulare, drept de PROPRIETATE, cu titlul de moștenire, dobandit prin Succesiune, cota actuala 1/1, cota initiala 1/1	
1) OPRITOIU ION, bun propriu;	

C. Partea III. SARCINI .

Inscrieri privind dezmembramintele dreptului de proprietate, drepturi reale de garanție și sarcini	Referințe
NU SUNT	

Teren

Nr cadastral	Suprafața (mp)*	Observații / Referințe
	1.288	

* Suprafața este determinată în planul de proiecție Stereo 70.



Date referitoare la teren

Crt	Categorie folosință	Intra vilan	Suprafața (mp)	Tarla	Parcelă	Nr. topo	Observații / Referințe
1	pasune	NU	1.288	30	984/78	-	Parcelă eronată în act:158

Lungime Segmente

1) Valorile lungimilor segmentelor sunt obținute din proiecție în plan.

Punct început	X / Y	Punct sfârșit	X / Y	Lungime segment (** (m)
1	398.868,979 404.355,187	2	398.861,591 404.354,827	7.397
2	398.861,591 404.354,827	3	398.861,193 404.354,843	0.398
3	398.861,193 404.354,843	4	398.880,724 404.264,023	92.896
4	398.880,724 404.264,023	5	398.887,923 404.233,811	31.058
5	398.887,923 404.233,811	6	398.897,843 404.192,238	42.74

Punct început	X / Y	Punct sfârșit	X / Y	Lungime segment (** (m)
6	398.897,843 404.192,238	7	398.904,736 404.192,992	6.934
7	398.904,736 404.192,992	1	398.868,979 404.355,187	166.09

** Lungimile segmentelor sunt determinate în planul de proiecție Stereo 70 și sunt rotunjite la 1 milimetru.

*** Distanța dintre puncte este formată din segmente cumulate ce sunt mai mici decât valoarea 1 milimetru.

Neutilizabil în Circuitul Civil

**DATE DESPRE IMOBILUL NR. 2296**

Oficiul de Cadastru și Publicitate Imobiliară GORJ
Biroul de Cadastru și Publicitate Imobiliară Targu Jiu

A. Partea I. Descrierea imobilului

TEREN Extravilan

Adresa: Jud. Gorj

Nr. Crt	Nr cadastral Nr. topografic	Suprafața* (mp)	Observații / Referințe
A1		3.000	Sector cadastral:32 Teren neimprejmuit;

B. Partea II. Proprietari și acte

Inscrieri privitoare la dreptul de proprietate și alte drepturi reale	Referințe
/	
Hotarare Judecatoreasca nr. 720/2022, din 15/07/2022 emis de JUDECĂTORIA NOVACI JUDEȚUL GORJ (SENTINTA CIVILA; Dosar nr. 389/267/2022);	
B1	A1
Intabulare, drept de PROPRIETATE, cu titlul de iesire din indiviziune, dobandit prin Hotarare Judecatoreasca, cota actuala 1/1, cota initiala 1/1	
1) CHIRIAC VALERIA, bun propriu;	

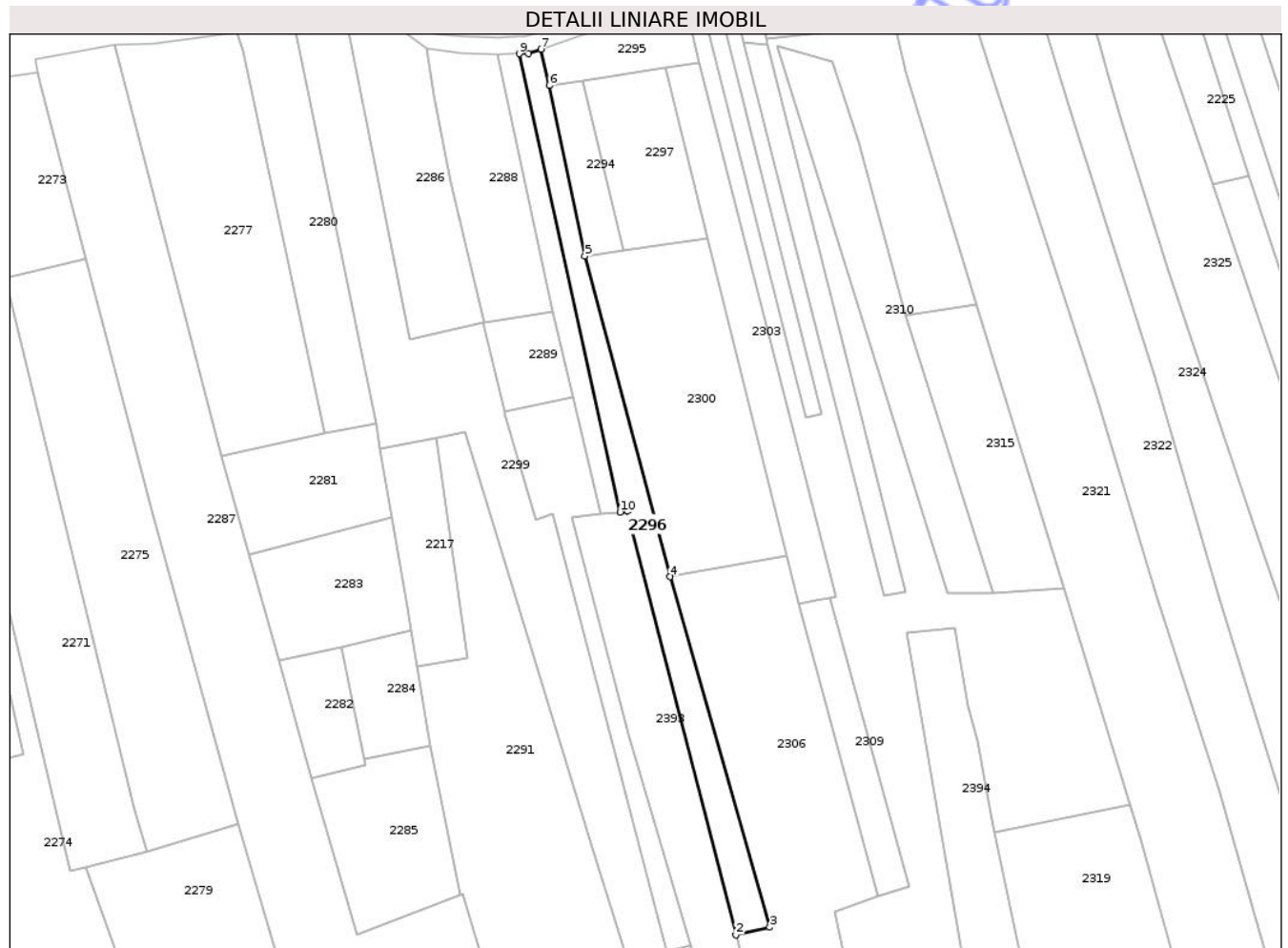
C. Partea III. SARCINI .

Inscrieri privind dezmembramintele dreptului de proprietate, drepturi reale de garanție și sarcini	Referințe
NU SUNT	

Teren

Nr cadastral	Suprafața (mp)*	Observații / Referințe
	3.000	

* Suprafața este determinată în planul de proiecție Stereo 70.



Date referitoare la teren

Crt	Categorie folosință	Intra vilan	Suprafața (mp)	Tarla	Parcelă	Nr. topo	Observații / Referințe
1	pasune	NU	3.000	30	984/77	-	Parcelă eronată în act:124

Lungime Segmente

1) Valorile lungimilor segmentelor sunt obținute din proiecție în plan.

Punct început	X / Y	Punct sfârșit	X / Y	Lungime segment (** (m)
1	398.907,376 404.193,281	2	398.945,708 404.043,343	154.76
2	398.945,708 404.043,343	3	398.957,72 404.046,111	12.327
3	398.957,72 404.046,111	4	398.922,392 404.170,093	128.917
4	398.922,392 404.170,093	5	398.892,211 404.283,474	117.329
5	398.892,211 404.283,474	6	398.879,592 404.344,001	61.828

Punct început	X / Y	Punct sfârşit	X / Y	Lungime segment (** (m)
6	398.879,592 404.344,001	7	398.876,713 404.356,806	13.125
7	398.876,713 404.356,806	8	398.872,232 404.355,346	4.713
8	398.872,232 404.355,346	9	398.868,979 404.355,187	3.257
9	398.868,979 404.355,187	10	398.904,736 404.192,992	166.09
10	398.904,736 404.192,992	1	398.907,376 404.193,281	2.656

** Lungimile segmentelor sunt determinate în planul de proiecţie Stereo 70 şi sunt rotunjite la 1 milimetru.

*** Distanţa dintre puncte este formată din segmente cumulate ce sunt mai mici decât valoarea 1 milimetru.

Neutilizabil în Circuitul Civil



DATE DESPRE IMOBILUL NR. 2303

Oficiul de Cadastru și Publicitate Imobiliară GORJ
Biroul de Cadastru și Publicitate Imobiliară Targu Jiu

A. Partea I. Descrierea imobilului

TEREN Extravilan

Adresa: Jud. Gorj

Nr. Crt	Nr cadastral Nr. topografic	Suprafața* (mp)	Observații / Referințe
A1		2.496	Sector cadastral:32 Teren neimprejmut;

B. Partea II. Proprietari și acte

Inscrieri privitoare la dreptul de proprietate și alte drepturi reale	Referințe	
/		
Act Notarial nr. 3273, din 18/10/2024 emis de NP BADEA SILVIA (CERTIFICAT DE MOSTENITOR;);		
B1	Intabulare, drept de PROPRIETATE, dobandit prin Succesiune, cota actuala 1/2, cota initiala 1/2 1) VĂTRAI DORINA, LIPSĂ CNP;	A1
B2	Intabulare, drept de PROPRIETATE, dobandit prin Succesiune, cota actuala 1/2, cota initiala 1/2 1) VĂTRAI BOGDAN	A1

C. Partea III. SARCINI .

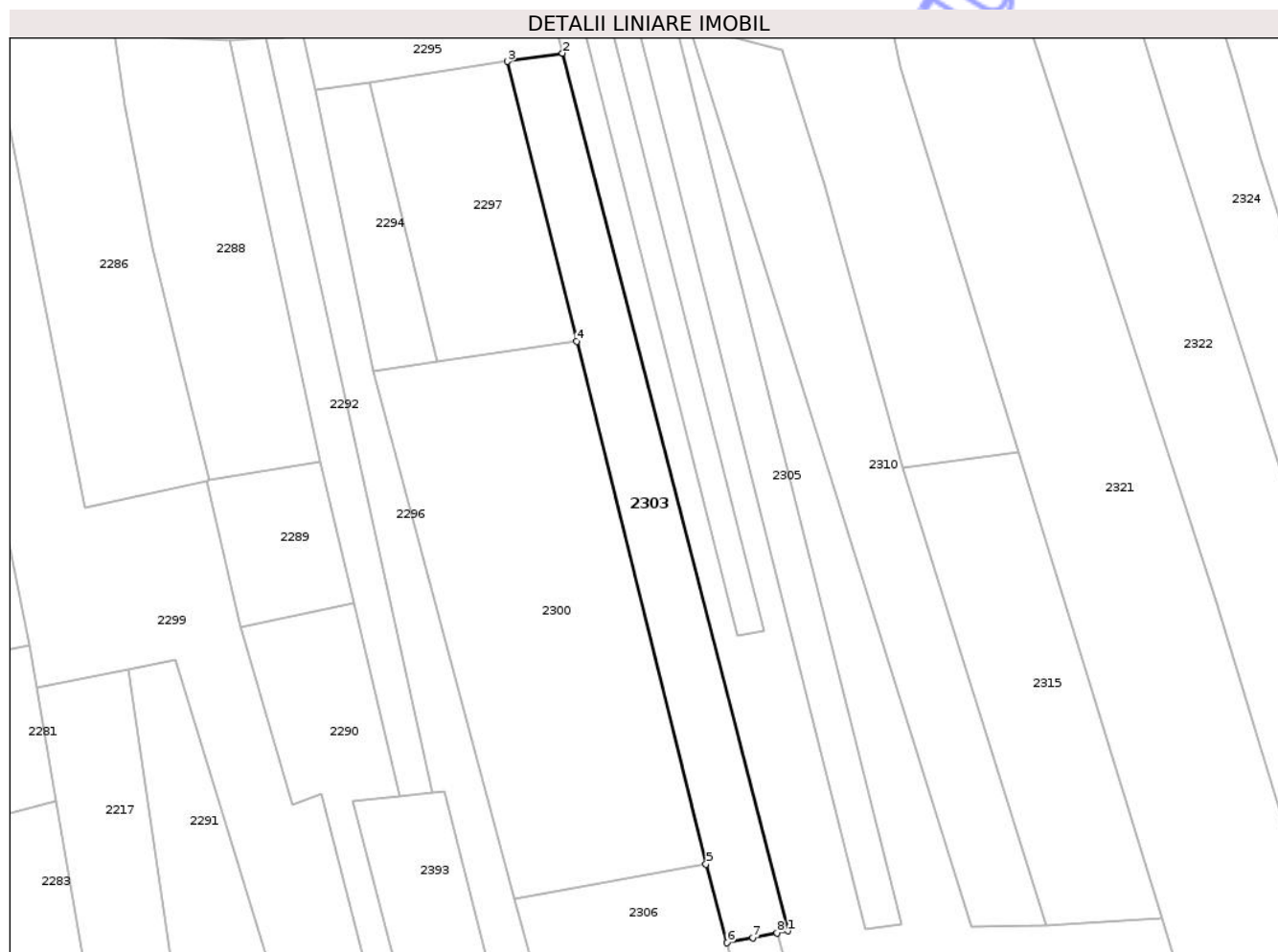
Inscrieri privind dezmembramintele dreptului de proprietate, drepturi reale de garanție și sarcini	Referințe
NU SUNT	

Anexa Nr. 1 La Partea I

Teren

Nr cadastral	Suprafața (mp)*	Observații / Referințe
	2.496	

* Suprafața este determinată în planul de proiecție Stereo 70.



Date referitoare la teren

Crt	Categorie folosință	Intra vilan	Suprafața (mp)	Tarla	Parcelă	Nr. topo	Observații / Referințe
1	pasune	NU	2.496	30	984/70	-	Parcelă eronată în act:81

Lungime Segmente

1) Valorile lungimilor segmentelor sunt obținute din proiecție în plan.

Punct început	X / Y	Punct sfârșit	X / Y	Lungime segment (** (m)
1	398.981,334 404.163,198	2	398.932,833 404.351,959	194.892
2	398.932,833 404.351,959	3	398.920,965 404.350,185	12.0
3	398.920,965 404.350,185	4	398.935,862 404.290,001	62.0
4	398.935,862 404.290,001	5	398.963,704 404.177,519	115.877
5	398.963,704 404.177,519	6	398.968,212 404.160,624	17.486

Punct început	X / Y	Punct sfârșit	X / Y	Lungime segment (** (m)
6	398.968,212 404.160,624	7	398.973,776 404.161,717	5.67
7	398.973,776 404.161,717	8	398.978,941 404.162,729	5.263
8	398.978,941 404.162,729	1	398.981,334 404.163,198	2.439

** Lungimile segmentelor sunt determinate în planul de proiecție Stereo 70 și sunt rotunjite la 1 milimetru.

*** Distanța dintre puncte este formată din segmente cumulate ce sunt mai mici decât valoarea 1 milimetru.

Neutilizabil în Circuitul Civil

**DATE DESPRE IMOBILUL NR. 2310**

Oficiul de Cadastru și Publicitate Imobiliară GORJ
Biroul de Cadastru și Publicitate Imobiliară Targu Jiu

A. Partea I. Descrierea imobilului

TEREN Extravilan

Adresa: Jud. Gorj

Nr. Crt	Nr cadastral Nr. topografic	Suprafața* (mp)	Observații / Referințe
A1	38244	3.213	Sector cadastral:32 Teren neimprejmuit;

B. Partea II. Proprietari și acte

Inscrieri privitoare la dreptul de proprietate și alte drepturi reale		Referințe
57881 / 16/06/2025		
Act Administrativ nr. 1526226, din 16/05/2025 emis de COMISIA JUDEȚEANĂ GORJ (TITLU DE PROPRIETATE;);		
B1	Intabulare, drept de PROPRIETATE, dobandit prin Reconstituire, cota actuala 1/1, cota initiala 1/1 1) OPRÎTOIU CONSTANTIN 2) CEAUȘESCU MARIA	A1

C. Partea III. SARCINI .

Inscrieri privind dezmembramintele dreptului de proprietate, drepturi reale de garanție și sarcini	Referințe
NU SUNT	

Teren

Nr cadastral	Suprafața (mp)*	Observații / Referințe
38244	3.213	

* Suprafața este determinată în planul de proiecție Stereo 70.



Date referitoare la teren

Crt	Categorie folosință	Intra vilan	Suprafața (mp)	Tarla	Parcelă	Nr. topo	Observații / Referințe
1	pasune	NU	3.213	30	984/65	-	Parcela eronata in act:984/5/1

Lungime Segmente

1) Valorile lungimilor segmentelor sunt obținute din proiecție în plan.

Punct început	X / Y	Punct sfârșit	X / Y	Lungime segment (** (m)
1	399.006,017 404.262,804	2	398.989,157 404.323,745	63.23
2	398.989,157 404.323,745	3	398.980,076 404.352,579	30.23
3	398.980,076 404.352,579	4	398.960,141 404.357,827	20.614
4	398.960,141 404.357,827	5	399.020,876 404.164,125	203.001
5	399.020,876 404.164,125	6	399.036,962 404.164,343	16.087

Punct început	X / Y	Punct sfârșit	X / Y	Lungime segment (** (m)
6	399.036,962 404.164,343	1	399.006,017 404.262,804	103.209

** Lungimile segmentelor sunt determinate în planul de proiecție Stereo 70 și sunt rotunjite la 1 milimetru.

*** Distanța dintre puncte este formată din segmente cumulate ce sunt mai mici decât valoarea 1 milimetru.

Neutilizabil în Circuitul Civil



DATE DESPRE IMOBILUL NR. 2322

Oficiul de Cadastru și Publicitate Imobiliară GORJ
Biroul de Cadastru și Publicitate Imobiliară Targu Jiu

A. Partea I. Descrierea imobilului

TEREN Necunoscut

Adresa: Loc. Bumbesti-Pitic, Str Zorilor, Nr. 33, Jud. Gorj

Nr. Crt	Nr cadastral Nr. topografic	Suprafața* (mp)	Observații / Referințe
A1	35920	Din acte: 10.669 Masurata: 10.659	Sector cadastral:32 Teren neimprejmuit;

Construcții

Crt	Nr cadastral Nr. topografic	Adresa	Observații / Referințe
A1.1	35920-C1	Loc. Bumbesti-Pitic, Str Zorilor, Nr. 33, Jud. Gorj	Nr. niveluri:1; S. construita la sol:91 mp; S. construita desfasurata:91 mp; Locuinta construita din caramida, acoperita cu tigla
A1.2	35920-C2	Loc. Bumbesti-Pitic, Str Zorilor, Nr. 33, Jud. Gorj	Nr. niveluri:1; S. construita la sol:48 mp; S. construita desfasurata:48 mp; Anexa construita din lemn, acoperita cu placi de azbociment
A1.3	35920-C3	Loc. Bumbesti-Pitic, Str Zorilor, Nr. 33, Jud. Gorj	Nr. niveluri:1; S. construita la sol:55 mp; S. construita desfasurata:55 mp;

B. Partea II. Proprietari și acte

Inscrieri privitoare la dreptul de proprietate și alte drepturi reale		Referințe
4512 / 17/01/2023		
Act Notarial nr. 350, din 16/01/2023 emis de Davitoiu Raluca Nicolita (ACT DE PARTAJ VOLUNTAR;);		
B5	Intabulare, drept de PROPRIETATEcu titlu de drept partaj voluntar, dobandit prin Conventie, cota actuala 1/1, cota initiala 1/1 1) SÂNDIOIU ANA- MARIA, bun propriu;	A1, A1.1, A1.2
/		
Act Administrativ nr. 316, din 21/01/2026 emis de PRIMARIA COMUNEI BUMBESTI-PITIC (ADEVERINTA;);		
B6	Intabulare, drept de PROPRIETATE, dobandit prin Construire, cota actuala 1/1, cota initiala 1/1 1) SÂNDIOIU ANA- MARIA, bun propriu;	A1.3

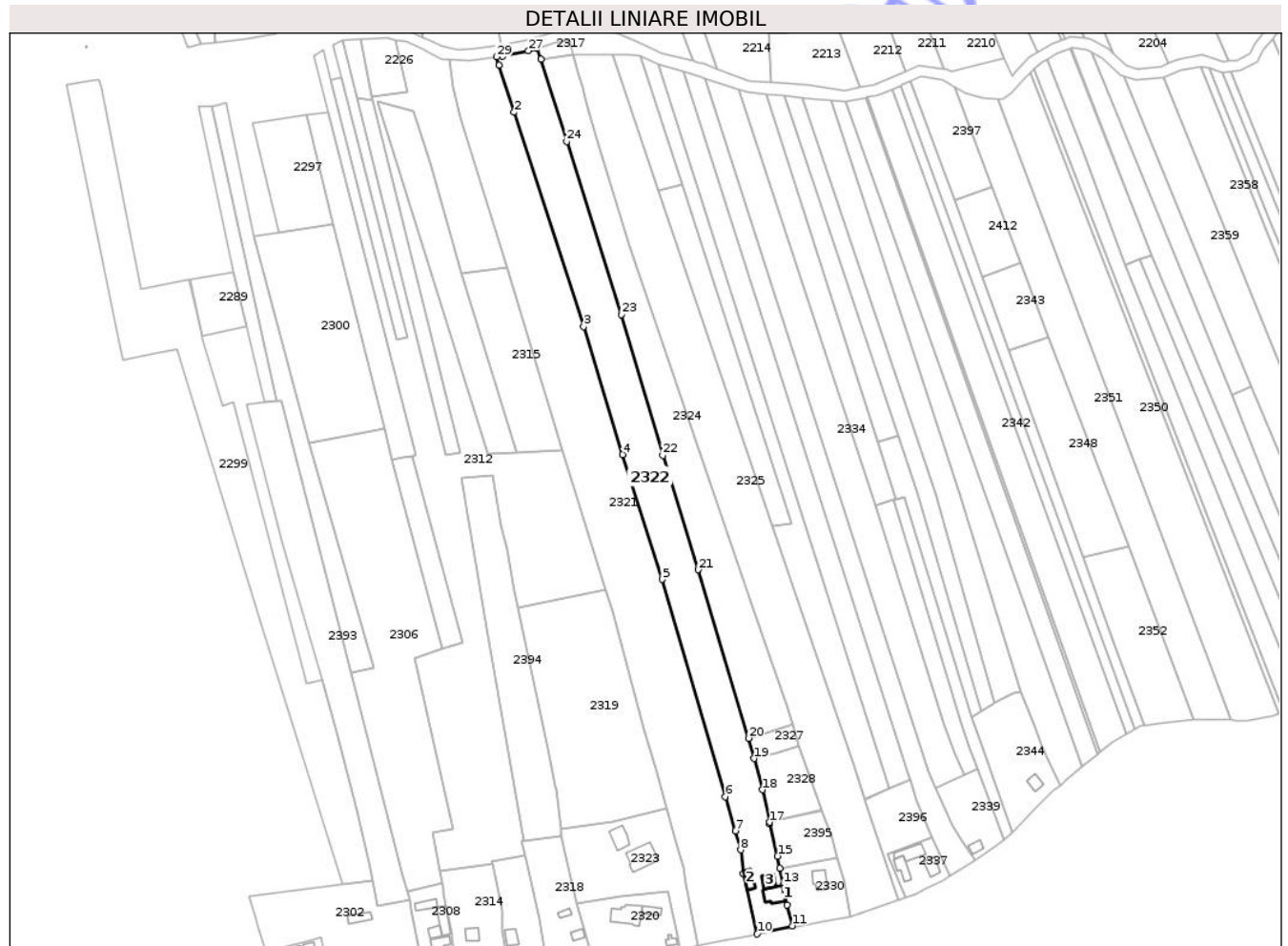
C. Partea III. SARCINI .

Inscrieri privind dezmembramintele dreptului de proprietate, drepturi reale de garanție și sarcini	Referințe
NU SUNT	

Teren

Nr cadastral	Suprafața (mp)*	Observații / Referințe
35920	Din acte: 10.669 Masurata: 10.659	

* Suprafața este determinată în planul de proiecție Stereo 70.



Date referitoare la teren

Crt	Categorie folosință	Intra vilan	Suprafața (mp)	Tarla	Parcelă	Nr. topo	Observații / Referințe
1	curți constructii	DA	1.135	47	1239,1240	-	Tarla eronata in act:47
2	pasune	NU	9.524	30	984/57	-	Parcelă eronată în act:155

Date referitoare la construcții

Crt	Număr	Destinație construcție	Supraf. (mp)	Situație juridică	Observații / Referințe
A1.1	35920-C1	construcții de locuințe	91	Cu acte	Nr. niveluri:1; S. construita la sol:91 mp; S. construita desfasurata:91 mp; Locuinta construita din caramida, acoperita cu tigla
A1.2	35920-C2	construcții anexa	48	Cu acte	Nr. niveluri:1; S. construita la sol:48 mp; S. construita desfasurata:48 mp; Anexa construita din lemn, acoperita cu placi de azbociment
A1.3	35920-C3	construcții anexa	Din acte: 0 Masurata: 55	Cu acte	Nr. niveluri:1; S. construita la sol:55 mp; S. construita desfasurata:55 mp;

Lungime Segmente

1) Valorile lungimilor segmentelor sunt obținute din proiecție în plan.

Punct început	X / Y	Punct sfârșit	X / Y	Lungime segment (** (m)
1	399.027,081 404.377,496	2	399.035,275 404.351,66	27.104
3	399.073,535 404.233,937	4	399.094,871 404.163,558	73.542
5	399.116,825 404.094,892	6	399.151,502 403.975,504	124.322
7	399.156,992 403.956,595	8	399.160,006 403.946,212	10.812
9	399.161,496 403.933,207	10	399.168,997 403.900,01	34.034
11	399.188,326 403.904,498	12	399.185,535 403.915,874	11.713
13	399.183,355 403.927,317	14	399.181,558 403.936,156	9.02
15	399.180,23 403.942,75	16	399.175,912 403.960,64	18.404
17	399.175,735 403.961,373	18	399.171,817 403.979,289	18.339
19	399.167,295 403.996,431	20	399.164,347 404.007,602	11.553
21	399.136,545 404.100,228	22	399.117,054 404.163,04	65.767
23	399.094,256 404.240,506	24	399.064,08 404.335,563	99.732
25	399.050,1 404.380,909	26	399.047,632 404.386,884	6.465
27	399.043,167 404.385,473	28	399.028,982 404.382,663	14.461
29	399.025,717 404.382,17	1	399.027,081 404.377,496	4.869

Punct început	X / Y	Punct sfârșit	X / Y	Lungime segment (** (m)
2	399.035,275 404.351,66	3	399.073,535 404.233,937	123.784
4	399.094,871 404.163,558	5	399.116,825 404.094,892	72.09
6	399.151,502 403.975,504	7	399.156,992 403.956,595	19.69
8	399.160,006 403.946,212	9	399.161,496 403.933,207	13.09
10	399.168,997 403.900,01	11	399.188,326 403.904,498	19.843
12	399.185,535 403.915,874	13	399.183,355 403.927,317	11.649
14	399.181,558 403.936,156	15	399.180,23 403.942,75	6.726
16	399.175,912 403.960,64	17	399.175,735 403.961,373	0.754
18	399.171,817 403.979,289	19	399.167,295 403.996,431	17.728
20	399.164,347 404.007,602	21	399.136,545 404.100,228	96.708
22	399.117,054 404.163,04	23	399.094,256 404.240,506	80.751
24	399.064,08 404.335,563	25	399.050,1 404.380,909	47.452
26	399.047,632 404.386,884	27	399.043,167 404.385,473	4.683
28	399.028,982 404.382,663	29	399.025,717 404.382,17	3.302

** Lungimile segmentelor sunt determinate în planul de proiecție Stereo 70 și sunt rotunjite la 1 milimetru.

*** Distanța dintre puncte este formată din segmente cumulate ce sunt mai mici decât valoarea 1 milimetru.

**DATE DESPRE IMOBILUL NR. 2323**

Oficiul de Cadastru și Publicitate Imobiliară GORJ
Biroul de Cadastru și Publicitate Imobiliară Targu Jiu

A. Partea I. Descrierea imobilului

TEREN Necunoscut

Adresa: Loc. Bumbesti-Pitic, Str Zorilor, Nr. 29, Jud. Gorj

Nr. Crt	Nr cadastral Nr. topografic	Suprafața* (mp)	Observații / Referințe
A1	35650	2.948	Sector cadastral:32 Teren neimprejmuit;

Construcții

Crt	Nr cadastral Nr. topografic	Adresa	Observații / Referințe
A1.1	35650-C1	Loc. Bumbesti-Pitic, Str Zorilor, Nr. 29, Jud. Gorj	Nr. niveluri:3; S. construita la sol:166 mp; S. construita desfasurata:424 mp; Pensiune D+P+M construită în anul 2017, S demisol= 92 mp
A1.2	35650-C2	Loc. Bumbesti-Pitic, Str Zorilor, Nr. 29, Jud. Gorj	Nr. niveluri:1; S. construita la sol:92 mp; S. construita desfasurata:92 mp;

B. Partea II. Proprietari și acte

Inscrieri privitoare la dreptul de proprietate și alte drepturi reale		Referințe
4521 / 17/01/2023		
Act Notarial nr. 350, din 16/01/2023 emis de NP Davitoiu Raluca Nicolita (ACT DE PARTAJ VOLUNTAR;);		
B14	Intabulare, drept de PROPRIETATEcu titlu de drept partaj voluntar, dobandit prin Conventie, cota actuala 1/1, cota initiala 1/1 1) SÂNDOIU BOGDAN-PETRU, bun propriu;	A1, A1.1
/		
Act Administrativ nr. 316, din 21/01/2026 emis de PRIMARIA COMUNEI BUMBESTI-PITIC (ADEVERINTA;);		
B15	Intabulare, drept de PROPRIETATE, dobandit prin Construire, cota actuala 1/1, cota initiala 1/1 1) SÂNDOIU BOGDAN-PETRU	A1.2

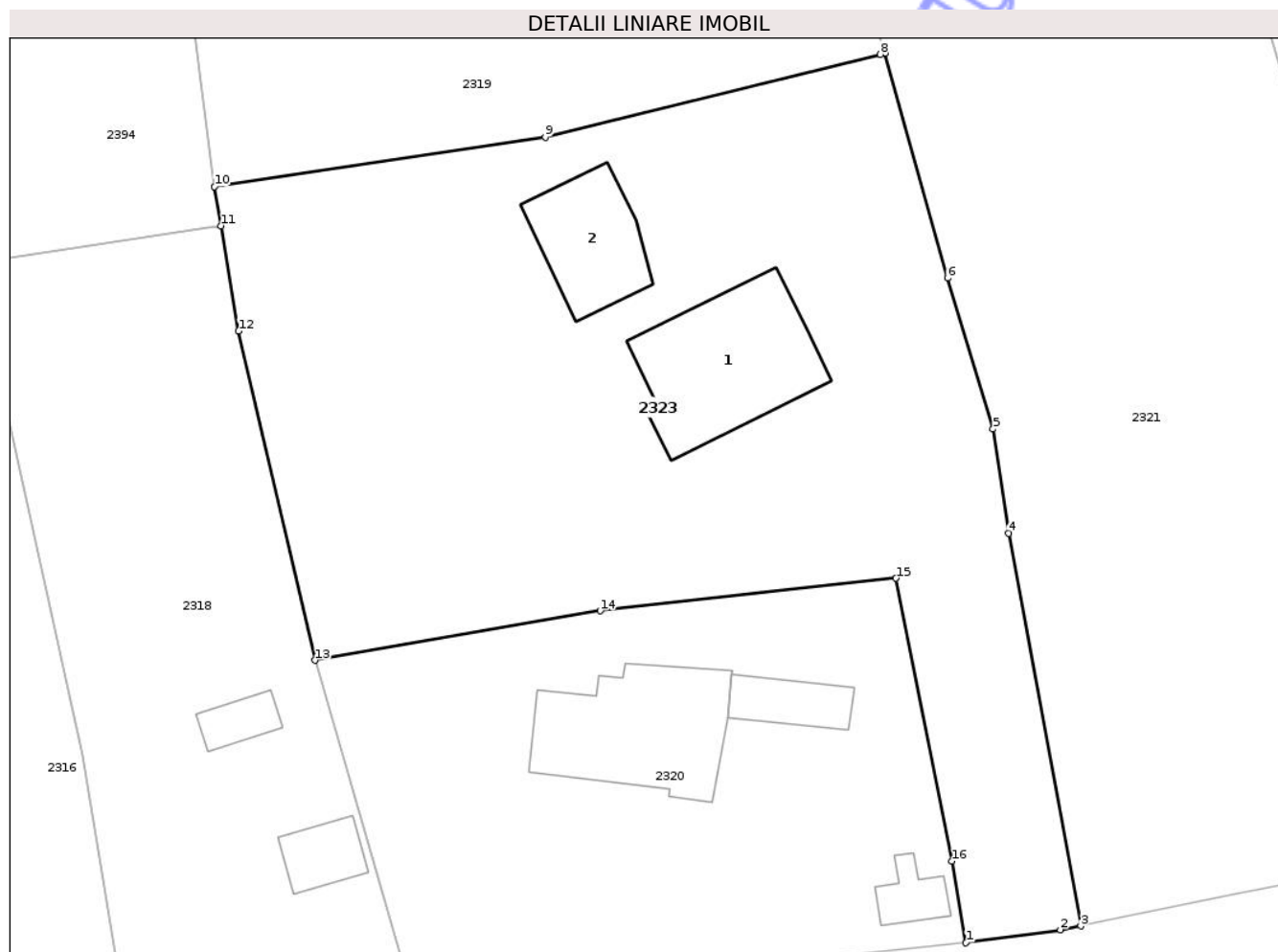
C. Partea III. SARCINI

Inscrieri privind dezmembramintele dreptului de proprietate, drepturi reale de garanție și sarcini		Referințe
50097 / 22/05/2025		
Act Notarial nr. 702, din 21/05/2025 emis de CREȚU CONSTANTIN-CLAUDIU;		
C4	Intabulare, drept de SUPERFICIE pentru o perioadă de 20 ani, începând cu data de 21.05.2025 1) CONTPRIM SRL, CIF:15227037	A1

Teren

Nr cadastral	Suprafața (mp)*	Observații / Referințe
35650	2.948	

* Suprafața este determinată în planul de proiecție Stereo 70.



Date referitoare la teren

Crt	Categorie folosință	Intravilan	Suprafața (mp)	Tarla	Parcelă	Nr. topo	Observații / Referințe
1	curți construcții	DA	2.591	47	1236	-	Parcela eronată în act 1233
2	arabil	DA	341	47	1235	-	Parcela eronată în act 1233
3	pasune	NU	16	47	1236/1	-	Parcela eronată în act:1233,Parcela 1236/1 parte din parcela 1236 din act

Date referitoare la construcții

Crt	Număr	Destinație construcție	Supraf. (mp)	Situație juridică	Observații / Referințe
A1.1	35650-C1	construcții administrative și social culturale	166	Cu acte	Nr. niveluri:3; S. construită la sol:166 mp; S. construită desfășurată:424 mp; Pensiuine D+P+M construită în anul 2017, S demisol= 92 mp
A1.2	35650-C2	construcții anexa	Din acte: 0 Masurată: 92	Cu acte	Nr. niveluri:1; S. construită la sol:92 mp; S. construită desfășurată:92 mp;

Lungime Segmente

1) Valorile lungimilor segmentelor sunt obținute din proiecție în plan.

Punct început	X / Y	Punct sfârșit	X / Y	Lungime segment (** (m)
---------------	-------	---------------	-------	-------------------------

Punct început	X / Y	Punct sfârșit	X / Y	Lungime segment (** (m)
1	399.126,31 403.891,868	2	399.134,539 403.892,99	8.305
2	399.134,539 403.892,99	3	399.136,31 403.893,325	1.802
3	399.136,31 403.893,325	4	399.130,025 403.927,5	34.748
4	399.130,025 403.927,5	5	399.128,683 403.936,565	9.164
5	399.128,683 403.936,565	6	399.124,703 403.949,693	13.718
6	399.124,703 403.949,693	7	399.119,245 403.969,27	20.324
7	399.119,245 403.969,27	8	399.118,847 403.969,172	0.41
8	399.118,847 403.969,172	9	399.089,675 403.961,97	30.048
9	399.089,675 403.961,97	10	399.060,875 403.957,671	29.119
10	399.060,875 403.957,671	11	399.061,42 403.954,25	3.464
11	399.061,42 403.954,25	12	399.062,972 403.945,092	9.289
12	399.062,972 403.945,092	13	399.069,629 403.916,446	29.409
13	399.069,629 403.916,446	14	399.094,46 403.920,747	25.201
14	399.094,46 403.920,747	15	399.120,213 403.923,591	25.91
15	399.120,213 403.923,591	16	399.125,094 403.898,969	25.101
16	399.125,094 403.898,969	1	399.126,31 403.891,868	7.204

** Lungimile segmentelor sunt determinate în planul de proiecție Stereo 70 și sunt rotunjite la 1 milimetru.

*** Distanța dintre puncte este formată din segmente cumulate ce sunt mai mici decât valoarea 1 milimetru.

**DATE DESPRE IMOBILUL NR. 2320**

Oficiul de Cadastru și Publicitate Imobiliară GORJ
Biroul de Cadastru și Publicitate Imobiliară Targu Jiu

A. Partea I. Descrierea imobilului

TEREN Intravilan

Adresa: Loc. Bumbesti-Pitic, Str Zorilor, Nr. 27, Jud. Gorj

Nr. Crt	Nr cadastral Nr. topografic	Suprafața* (mp)	Observații / Referințe
A1	35649	1.581	Sector cadastral:32 Teren neimprejmuit;

Construcții

Crt	Nr cadastral Nr. topografic	Adresa	Observații / Referințe
A1.1	35649-C1	Loc. Bumbesti-Pitic, Str Zorilor, Nr. 27, Jud. Gorj	Nr. niveluri:1; S. construita la sol:158 mp; S. construita desfasurata:158 mp; CONSTRUITA DIN CARAMIDA, ACOPERITA CU TIGLA
A1.2	35649-C2	Loc. Bumbesti-Pitic, Str Zorilor, Nr. 27, Jud. Gorj	Nr. niveluri:1; S. construita la sol:40 mp; S. construita desfasurata:40 mp; CONSTRUITA DIN CARAMIDA, ACOPERITA CU TIGLA
A1.3	35649-C3	Loc. Bumbesti-Pitic, Str Zorilor, Nr. 27, Jud. Gorj	Nr. niveluri:1; S. construita la sol:26 mp; S. construita desfasurata:26 mp; CONSTRUITA DIN LEMN SI CARAMIDA, ACOPERITA CU TABLA

B. Partea II. Proprietari și acte

Inscrieri privitoare la dreptul de proprietate și alte drepturi reale	Referințe
40988 / 13/08/2015 Act Administrativ nr. 13426285, din 08/01/2003 emis de CJSPT GORJ (TITLU DE PROPRIETATE; act administrativ nr. 565/17-02-2015 emis de PRIMARIA COMUNEI BUMBESTI PITIC; act administrativ nr. 576/17-02-2015 emis de PRIMARIA COMUNEI BUMBESTI PITIC;);	
B2 Intabulare, drept de PROPRIETATEcu titlu de drept reconstituire, dobandit prin Lege, cota actuala 1/1, cota initiala 1/1 1) SÂNDIOIU ANA 2) SÂNDIOIU GHEORGHE, în cote nedeterminate;	A1
Act Administrativ nr. 233, din 21/11/1997 emis de NP COSOR DELIA (; act administrativ nr. 1381/20-04-2015 emis de Primăria Bumbesti Pitic; Act administrativ nr. 565/17.02.2015 emis de Primăria Bumbesti Pitic);	
B3 Intabulare, drept de PROPRIETATE, dobandit prin Construire, cota actuala 4/8, cota initiala 4/8 1) SÂNDIOIU ANA	A1.1
B4 Intabulare, drept de PROPRIETATEcu titlu de drept moștenire, dobandit prin Succesiune, cota actuala 1/8, cota initiala 1/8 1) SÂNDIOIU ANA, bun propriu;	A1.1
B5 Intabulare, drept de PROPRIETATEcu titlu de drept moștenire, dobandit prin Succesiune, cota actuala 3/8, cota initiala 3/8 1) SÂNDIOIU GHEORGHE, bun propriu;	A1.1
B6 Intabulare, drept de PROPRIETATE, dobandit prin Construire, cota actuala 1/1, cota initiala 1/1 1) SÂNDIOIU ANA	A1.2, A1.3

C. Partea III. SARCINI .

Inscrieri privind dezmembramintele dreptului de proprietate, drepturi reale de garanție și sarcini	Referințe
NU SUNT	

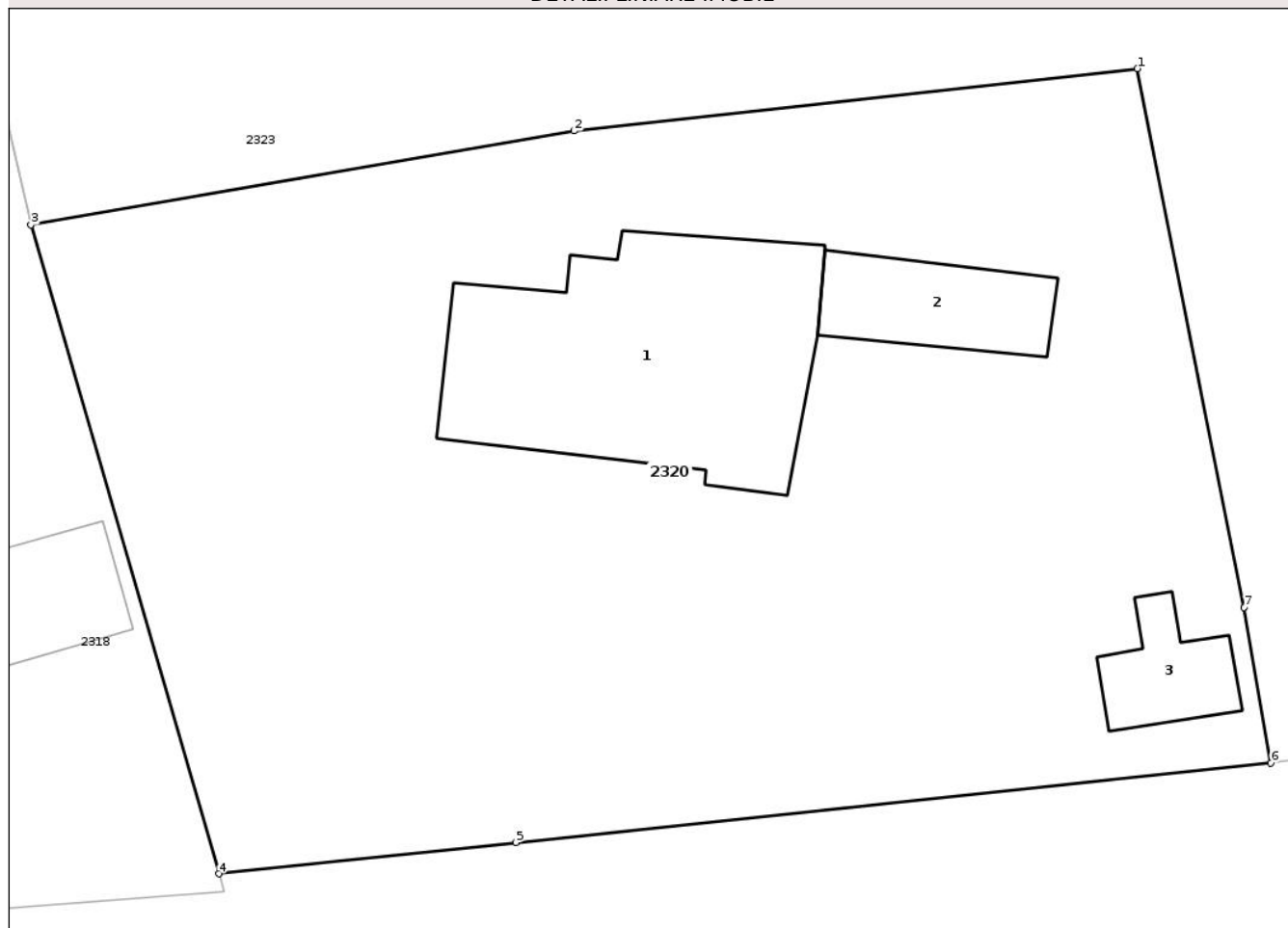
Anexa Nr. 1 La Partea I

Teren

Nr cadastral	Suprafața (mp)*	Observații / Referințe
35649	1.581	

* Suprafața este determinată în planul de proiecție Stereo 70.

DETALII LINIARE IMOBIL



Date referitoare la teren

Crt	Categorie folosință	Intra vilan	Suprafața (mp)	Tarla	Parcelă	Nr. topo	Observații / Referințe
1	curți constructii	DA	1.581	47	1233,1234,1 235/1	-	Parcela1235/1 parte din parcela 1235 din act

Date referitoare la construcții

Crt	Număr	Destinație construcție	Supraf. (mp)	Situație juridică	Observații / Referințe
A1.1	35649-C1	construcții de locuințe	158	Cu acte	Nr. niveluri:1; S. construita la sol:158 mp; S. construita desfasurata:158 mp; CONSTRUITA DIN CARAMIDA, ACOPERITA CU TIGLA
A1.2	35649-C2	construcții anexa	40	Cu acte	Nr. niveluri:1; S. construita la sol:40 mp; S. construita desfasurata:40 mp; CONSTRUITA DIN CARAMIDA, ACOPERITA CU TIGLA
A1.3	35649-C3	construcții anexa	26	Cu acte	Nr. niveluri:1; S. construita la sol:26 mp; S. construita desfasurata:26 mp; CONSTRUITA DIN LEMN SI CARAMIDA, ACOPERITA CU TABLA

Lungime Segmente

1) Valorile lungimilor segmentelor sunt obținute din proiecție în plan.

Punct început	X / Y	Punct sfârșit	X / Y	Lungime segment (** (m)
1	399.120,213 403.923,591	2	399.094,46 403.920,747	25.91

Punct început	X / Y	Punct sfârşit	X / Y	Lungime segment (** (m)
2	399.094,46 403.920,747	3	399.069,629 403.916,446	25.201
3	399.069,629 403.916,446	4	399.078,221 403.886,805	30.861
4	399.078,221 403.886,805	5	399.091,804 403.888,235	13.658
5	399.091,804 403.888,235	6	399.126,31 403.891,868	34.697
6	399.126,31 403.891,868	7	399.125,094 403.898,969	7.204
7	399.125,094 403.898,969	1	399.120,213 403.923,591	25.101

** Lungimile segmentelor sunt determinate în planul de proiecţie Stereo 70 şi sunt rotunjite la 1 milimetru.

*** Distanţa dintre puncte este formată din segmente cumulate ce sunt mai mici decât valoarea 1 milimetru.

Neutilizabil în Circuitul Civil

**DATE DESPRE IMOBILUL NR. 2321**

Oficiul de Cadastru și Publicitate Imobiliară GORJ
Biroul de Cadastru și Publicitate Imobiliară Targu Jiu

A. Partea I. Descrierea imobilului

TEREN Necunoscut

Adresa: Loc. Bumbesti-Pitic, Str Zorilor, Nr. 31, Jud. Gorj, .

Nr. Crt	Nr cadastral Nr. topografic	Suprafața* (mp)	Observații / Referințe
A1	35690	15.700	Sector cadastral:32 Teren neimprejmuit;

B. Partea II. Proprietari și acte

Inscrieri privitoare la dreptul de proprietate și alte drepturi reale		Referințe
7231 / 17/02/2016		
Act Administrativ nr. 13426430, din 05/02/2003 emis de CJSDPAT GORJ (; act administrativ nr. 594/15-02-2016 emis de PRIMARIA BUMBESTI PITIC;);		
B1	Intabulare, drept de PROPRIETATEcu titlu de drept reconstituire, dobandit prin Lege, cota actuala 1/1, cota initiala 1/1 1) VÎRJEAN CRISTINA , bun propriu;	A1

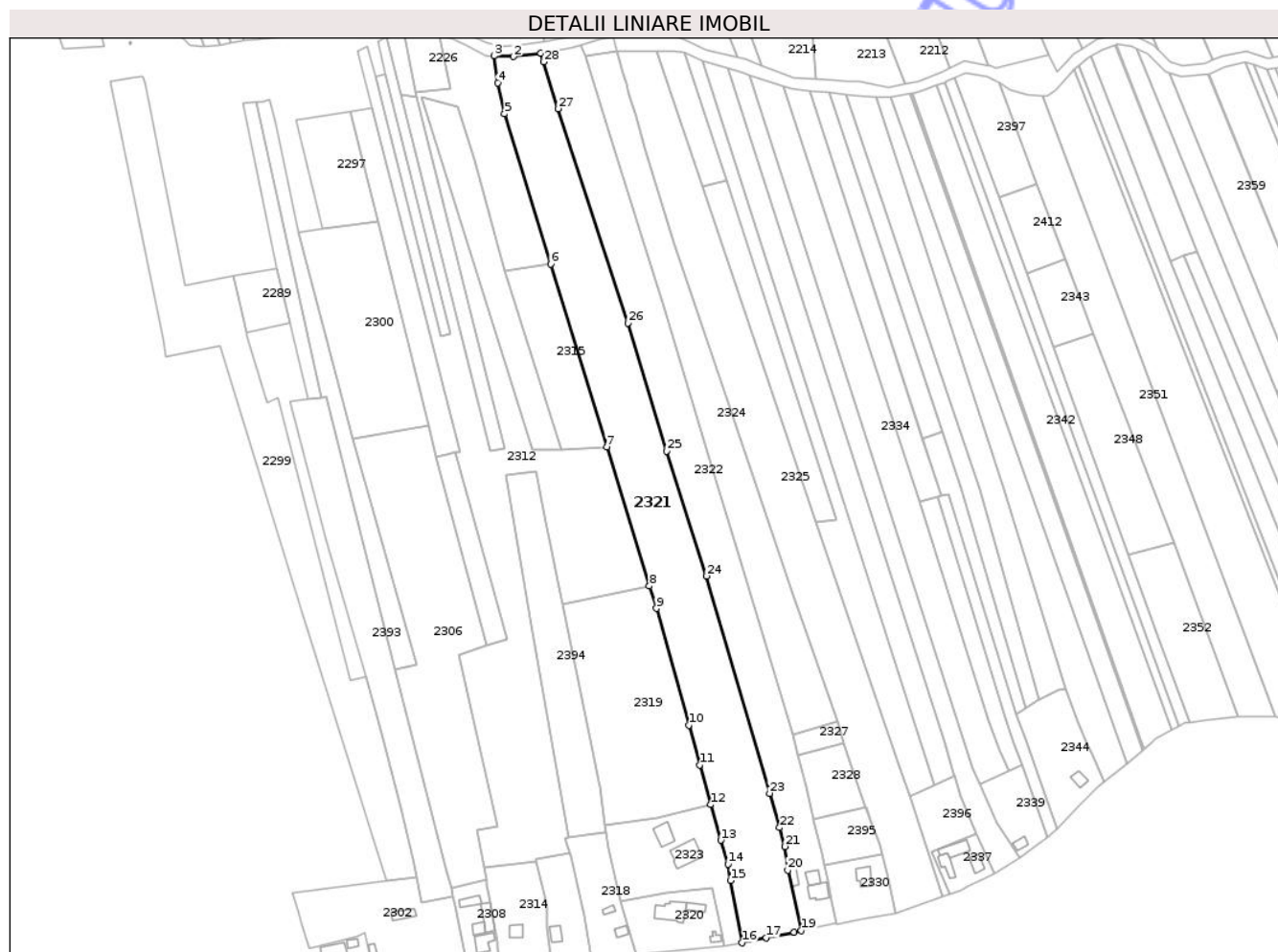
C. Partea III. SARCINI

Inscrieri privind dezmembramintele dreptului de proprietate, drepturi reale de garanție și sarcini		Referințe
31055 / 30/06/2016		
Act Notarial nr. 2287, din 27/06/2016 emis de Merisescu Anica;		
C1	Intabulare, drept de SUPERFICIEpe o perioadă de 20 ani, cota actuala 1/1, cota initiala 1/1 1) AGRO BIODAVID SRL , CIF:36219690	A1

Teren

Nr cadastral	Suprafața (mp)*	Observații / Referințe
35690	15.700	

* Suprafața este determinată în planul de proiecție Stereo 70.



Date referitoare la teren

Crt	Categorie folosință	Intra vilan	Suprafața (mp)	Tarla	Parcelă	Nr. topo	Observații / Referințe
1	pasune	DA	1.884	47	1238	-	
2	pasune	NU	13.816	30	984/60,922	-	

Lungime Segmente

1) Valorile lungimilor segmentelor sunt obținute din proiecție în plan.

Punct început	X / Y	Punct sfârșit	X / Y	Lungime segment (** (m))	Punct început	X / Y	Punct sfârșit	X / Y	Lungime segment (** (m))
1	399.025,717 404.382,17	2	399.010,735 404.380,338	15.094	2	399.010,735 404.380,338	3	398.999,852 404.380,756	10.891
3	398.999,852 404.380,756	4	399.001,892 404.365,792	15.102	4	399.001,892 404.365,792	5	399.005,658 404.348,924	17.283
5	399.005,658 404.348,924	6	399.031,063 404.266,243	86.496	6	399.031,063 404.266,243	7	399.061,918 404.165,825	105.051
7	399.061,918 404.165,825	8	399.085,418 404.089,347	80.007	8	399.085,418 404.089,347	9	399.089,194 404.077,055	12.859

Punct început	X / Y	Punct sfârșit	X / Y	Lungime segment (** (m)
9	399.089,194 404.077,055	10	399.107,0 404.012,9	66.58
11	399.113,114 403.991,086	12	399.119,245 403.969,27	22.661
13	399.124,703 403.949,693	14	399.128,683 403.936,565	13.718
15	399.130,025 403.927,5	16	399.136,31 403.893,325	34.748
17	399.149,718 403.896,076	18	399.165,003 403.899,082	15.578
19	399.168,997 403.900,01	20	399.161,496 403.933,207	34.034
21	399.160,006 403.946,212	22	399.156,992 403.956,595	10.812
23	399.151,502 403.975,504	24	399.116,825 404.094,892	124.322
25	399.094,871 404.163,558	26	399.073,535 404.233,937	73.542
27	399.035,275 404.351,66	28	399.027,081 404.377,496	27.104

Punct început	X / Y	Punct sfârșit	X / Y	Lungime segment (** (m)
10	399.107,0 404.012,9	11	399.113,114 403.991,086	22.655
12	399.119,245 403.969,27	13	399.124,703 403.949,693	20.324
14	399.128,683 403.936,565	15	399.130,025 403.927,5	9.164
16	399.136,31 403.893,325	17	399.149,718 403.896,076	13.687
18	399.165,003 403.899,082	19	399.168,997 403.900,01	4.1
20	399.161,496 403.933,207	21	399.160,006 403.946,212	13.09
22	399.156,992 403.956,595	23	399.151,502 403.975,504	19.69
24	399.116,825 404.094,892	25	399.094,871 404.163,558	72.09
26	399.073,535 404.233,937	27	399.035,275 404.351,66	123.784
28	399.027,081 404.377,496	1	399.025,717 404.382,17	4.869

** Lungimile segmentelor sunt determinate în planul de proiecție Stereo 70 și sunt rotunjite la 1 milimetru.

*** Distanța dintre puncte este formată din segmente cumulate ce sunt mai mici decât valoarea 1 milimetru.

**DATE DESPRE IMOBILUL NR. 2324**

Oficiul de Cadastru și Publicitate Imobiliară GORJ
Biroul de Cadastru și Publicitate Imobiliară Targu Jiu

A. Partea I. Descrierea imobilului

TEREN Extravilan

Adresa: Jud. Gorj

Nr. Crt	Nr cadastral Nr. topografic	Suprafața* (mp)	Observații / Referințe
A1	36291	7.500	Sector cadastral:32 Teren imprejmuit;

B. Partea II. Proprietari și acte

Inscrieri privitoare la dreptul de proprietate și alte drepturi reale	Referințe
103665 / 15/11/2021	
Act Administrativ nr. 13426437, din 05/02/2003 emis de CJSDPAT GORJ (; Titlu de proprietate ; act administrativ nr 5353 din 12.11.2021, emis de Primaria Comunei Bumbesti Pitic);	
B1	A1
Intabulare, drept de PROPRIETATE, dobandit prin Reconstituire, cota actuala 1/1, cota initiala 1/1 1) MITEL NICULINA, bun propriu;	

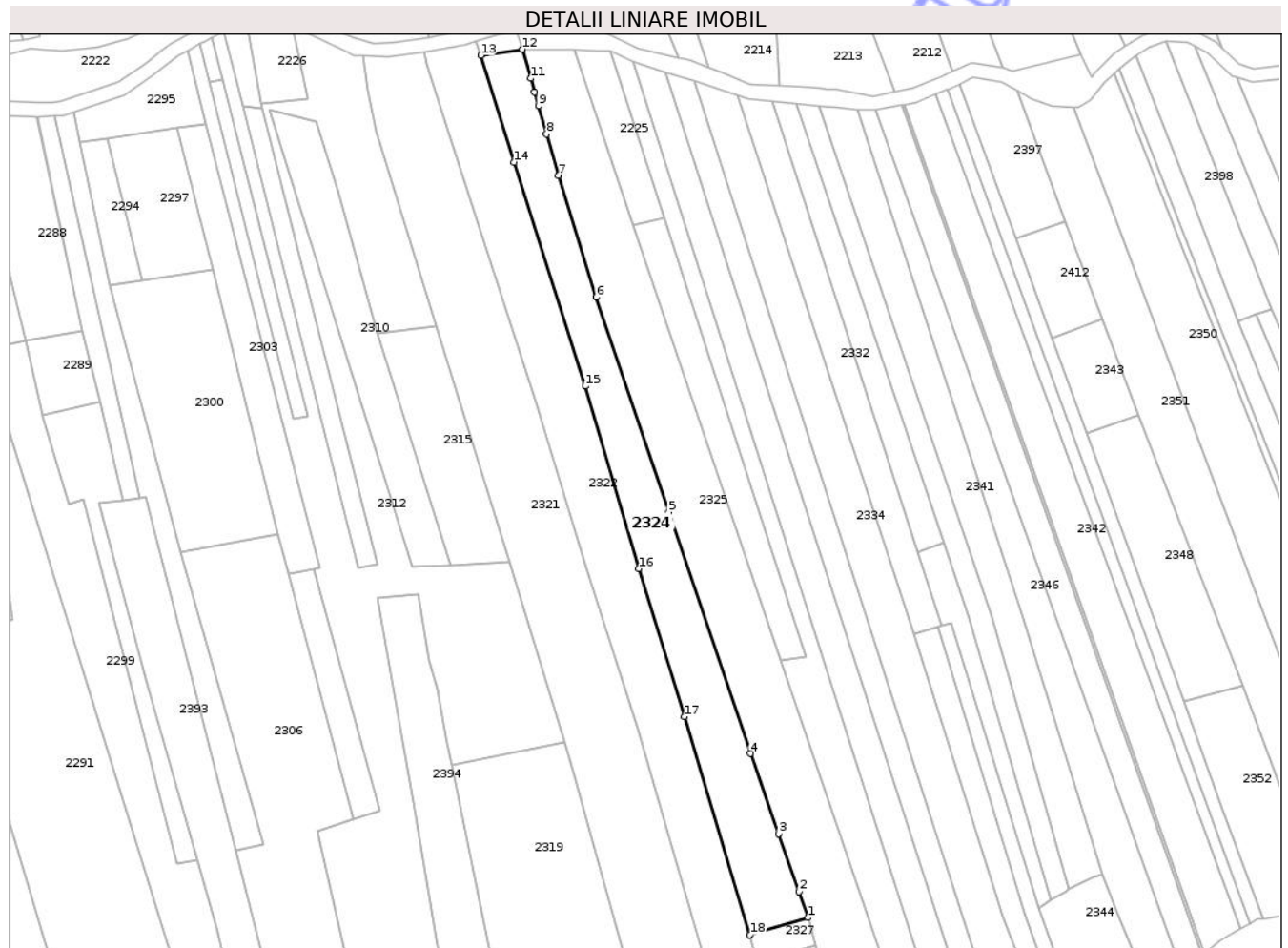
C. Partea III. SARCINI .

Inscrieri privind dezmembramintele dreptului de proprietate, drepturi reale de garanție și sarcini	Referințe
NU SUNT	

Teren

Nr cadastral	Suprafața (mp)*	Observații / Referințe
36291	7.500	

* Suprafața este determinată în planul de proiecție Stereo 70.



Date referitoare la teren

Crt	Categorie folosință	Intra vilan	Suprafața (mp)	Tarla	Parcelă	Nr. topo	Observații / Referințe
1	pasune	NU	7.500	30	984/56	-	Parcelă eronată în act:160

Lungime Segmente

1) Valorile lungimilor segmentelor sunt obținute din proiecție în plan.

Punct început	X / Y	Punct sfârșit	X / Y	Lungime segment (** (m)
1	399.188,905 404.014,973	2	399.185,118 404.026,005	11.664
2	399.185,118 404.026,005	3	399.176,571 404.050,566	26.006
3	399.176,571 404.050,566	4	399.164,525 404.084,637	36.138
4	399.164,525 404.084,637	5	399.129,72 404.187,13	108.241
5	399.129,72 404.187,13	6	399.099,007 404.278,331	96.234

Punct început	X / Y	Punct sfârşit	X / Y	Lungime segment (** (m)
6	399.099,007 404.278,331	7	399.082,901 404.329,922	54.047
7	399.082,901 404.329,922	8	399.077,86 404.347,493	18.28
8	399.077,86 404.347,493	9	399.074,471 404.359,473	12.45
9	399.074,471 404.359,473	10	399.072,821 404.365,379	6.132
10	399.072,821 404.365,379	11	399.071,133 404.371,17	6.032
11	399.071,133 404.371,17	12	399.067,606 404.383,547	12.87
12	399.067,606 404.383,547	13	399.050,1 404.380,909	17.704
13	399.050,1 404.380,909	14	399.064,08 404.335,563	47.452
14	399.064,08 404.335,563	15	399.094,256 404.240,506	99.732
15	399.094,256 404.240,506	16	399.117,054 404.163,04	80.751
16	399.117,054 404.163,04	17	399.136,545 404.100,228	65.767
17	399.136,545 404.100,228	18	399.164,347 404.007,602	96.708
18	399.164,347 404.007,602	1	399.188,905 404.014,973	25.64

** Lungimile segmentelor sunt determinate în planul de proiecție Stereo 70 și sunt rotunjite la 1 milimetru.

*** Distanța dintre puncte este formată din segmente cumulate ce sunt mai mici decât valoarea 1 milimetru.

**DATE DESPRE IMOBILUL NR. 2328**

Oficiul de Cadastru și Publicitate Imobiliară GORJ
Biroul de Cadastru și Publicitate Imobiliară Targu Jiu

A. Partea I. Descrierea imobilului

TEREN Extravilan

Adresa: Jud. Gorj

Nr. Crt	Nr cadastral Nr. topografic	Suprafața* (mp)	Observații / Referințe
A1		1.000	Sector cadastral:32 Teren neimprejmuit;

B. Partea II. Proprietari și acte

Inscrieri privitoare la dreptul de proprietate și alte drepturi reale	Referințe
/	
Act Notarial nr. 1278, din 14/10/2002 emis de NP DELIA COSOR (CONTRACT DE INTRETINERE;);	
B1	Intabulare, drept de PROPRIETATE, cu titlul de intretinere, dobandit prin Conventie, cota actuala 1/2, cota initiala 1/2
	1) CIOCAN ION, ,bun comun; 2) CIOCAN DELIA, căsătorita cu,;
Act Administrativ nr. 254, din 17/09/2002 emis de PRIMARIA COMUNEI BUMBESTI-PITIC (ADEVERINTA;);	
B2	Inscrierea provizorie, drept de PROPRIETATE, dobandit prin Lege, cota actuala 1/2, cota initiala 1/2
	1) PÎȘCU MARIA, ,defuncță,LIPSĂ CNP;

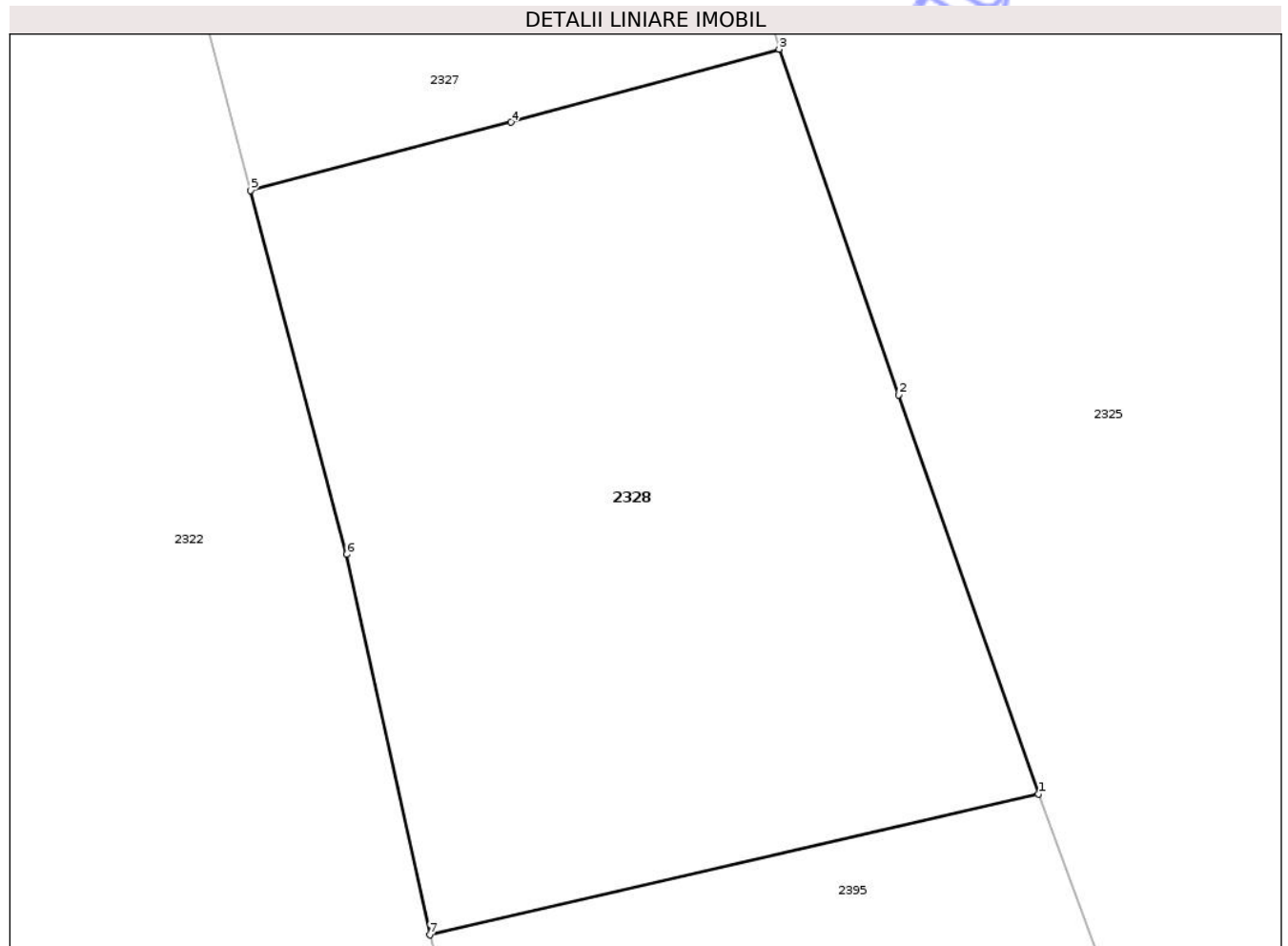
C. Partea III. SARCINI .

Inscrieri privind dezmembramintele dreptului de proprietate, drepturi reale de garanție și sarcini	Referințe
NU SUNT	

Teren

Nr cadastral	Suprafața (mp)*	Observații / Referințe
	1.000	

* Suprafața este determinată în planul de proiecție Stereo 70.



Date referitoare la teren

Crt	Categorie folosință	Intravilan	Suprafața (mp)	Tarla	Parcelă	Nr. topo	Observații / Referințe
1	pasune	NU	539	47	1243	-	Tarla eronata in act:47,Parcela eronata in act:1242
2	pasune	NU	461	30	984/152	-	Tarla eronata in act:47,Parcela eronata in act:1242

Lungime Segmente

1) Valorile lungimilor segmentelor sunt obținute din proiecție în plan.

Punct început	X / Y	Punct sfârșit	X / Y	Lungime segment (** (m)
1	399.204,427 403.968,004	2	399.197,843 403.986,796	19.912
2	399.197,843 403.986,796	3	399.192,207 404.003,086	17.237
3	399.192,207 404.003,086	4	399.179,566 403.999,646	13.101
4	399.179,566 403.999,646	5	399.167,295 403.996,431	12.685

Punct început	X / Y	Punct sfârşit	X / Y	Lungime segment (** (m)
5	399.167,295 403.996,431	6	399.171,817 403.979,289	17.728
6	399.171,817 403.979,289	7	399.175,735 403.961,373	18.339
7	399.175,735 403.961,373	1	399.204,427 403.968,004	29.448

** Lungimile segmentelor sunt determinate în planul de proiecţie Stereo 70 şi sunt rotunjite la 1 milimetru.

*** Distanţa dintre puncte este formată din segmente cumulate ce sunt mai mici decât valoarea 1 milimetru.

Neutilizabil în Circuitul Civil

**DATE DESPRE IMOBILUL NR. 2332**

Oficiul de Cadastru și Publicitate Imobiliară GORJ
Biroul de Cadastru și Publicitate Imobiliară Targu Jiu

A. Partea I. Descrierea imobilului

TEREN Extravilan

Adresa: Jud. Gorj

Nr. Crt	Nr cadastral Nr. topografic	Suprafața* (mp)	Observații / Referințe
A1		3.000	Sector cadastral:32 Teren neimprejmuit;

B. Partea II. Proprietari și acte

Inscrieri privitoare la dreptul de proprietate și alte drepturi reale		Referințe
/		
Act Administrativ nr. 13426176, din 02/12/2002 emis de CJSDPAT GORJ (TITLU DE PROPRIETATE; 08.01.2015 : Rectificat conform HCJ nr.6495 din 28.11.2014.);		
B1	Intabulare, drept de PROPRIETATE, dobandit prin Reconstituire, cota actuala 1/1, cota initiala 1/1 1) MURARU C. IOAN, LIPSA CNP;	A1

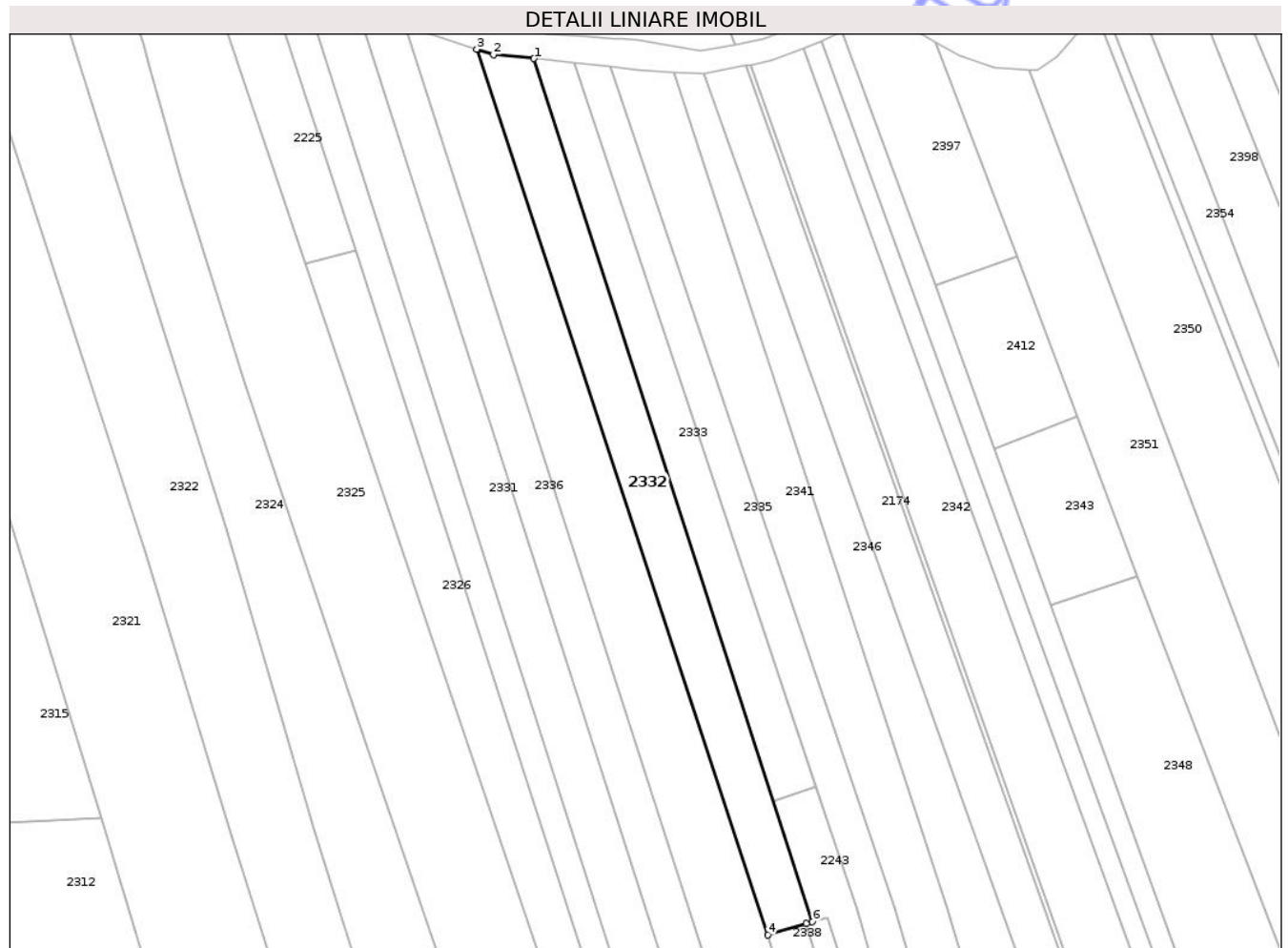
C. Partea III. SARCINI .

Inscrieri privind dezmembramintele dreptului de proprietate, drepturi reale de garanție și sarcini	Referințe
NU SUNT	

Teren

Nr cadastral	Suprafața (mp)*	Observații / Referințe
	3.000	

* Suprafața este determinată în planul de proiecție Stereo 70.



Date referitoare la teren

Crt	Categorie folosință	Intra vilan	Suprafața (mp)	Tarla	Parcelă	Nr. topo	Observații / Referințe
1	faneata	NU	3.000	30	984/48	-	Parcelă eronată în act:105

Lungime Segmente

1) Valorile lungimilor segmentelor sunt obținute din proiecție în plan.

Punct început	X / Y	Punct sfârșit	X / Y	Lungime segment (** (m)
1	399.173,851 404.361,646	2	399.163,377 404.362,675	10.524
2	399.163,377 404.362,675	3	399.159,051 404.364,072	4.546
3	399.159,051 404.364,072	4	399.234,215 404.135,531	240.584
4	399.234,215 404.135,531	5	399.244,251 404.138,522	10.472
5	399.244,251 404.138,522	6	399.245,73 404.138,962	1.543

Punct început	X / Y	Punct sfârșit	X / Y	Lungime segment (** (m)
6	399.245,73 404.138,962	1	399.173,851 404.361,646	233.997

** Lungimile segmentelor sunt determinate în planul de proiecție Stereo 70 și sunt rotunjite la 1 milimetru.

*** Distanța dintre puncte este formată din segmente cumulate ce sunt mai mici decât valoarea 1 milimetru.

Neutilizabil în Circuitul Civil



DATE DESPRE IMOBILUL NR. 2337

Oficiul de Cadastru și Publicitate Imobiliară GORJ
Biroul de Cadastru și Publicitate Imobiliară Targu Jiu

A. Partea I. Descrierea imobilului

TEREN Intravilan

Nr. CF vechi:246
Nr. cadastral vechi:345

Adresa: Loc. Bumbesti-Pitic, Str Zorilor, Nr. 37, Jud. Gorj

Nr. Crt	Nr cadastral Nr. topografic	Suprafața* (mp)	Observații / Referințe
A1	35331	Din acte: 653 Masurata: 657	Sector cadastral:32 Teren neimprejmuit;

Construcții

Crt	Nr cadastral Nr. topografic	Adresa	Observații / Referințe
A1.1	35331-C1	Loc. Bumbesti-Pitic, Str Zorilor, Nr. 37, Jud. Gorj	Nr. niveluri:1; S. construita la sol:69 mp; S. construita desfasurata:69 mp;
A1.2	35331-C2	Loc. Bumbesti-Pitic, Str Zorilor, Nr. 37, Jud. Gorj	Nr. niveluri:1; S. construita la sol:54 mp; S. construita desfasurata:54 mp;
A1.3	35331-C3	Loc. Bumbesti-Pitic, Str Zorilor, Nr. 37, Jud. Gorj	Nr. niveluri:1; S. construita la sol:98 mp; S. construita desfasurata:98 mp;

B. Partea II. Proprietari și acte

Inscrieri privitoare la dreptul de proprietate și alte drepturi reale		Referințe
/		
Act Notarial nr. 82, din 26/08/2016 emis de NP COSOR ION (CERTIFICAT DE MOSTENITOR;);		
B1	Intabulare, drept de PROPRIETATE,cu titlul de moștenire, dobandit prin Succesiune, cota actuala 5/20, cota initiala 5/20 1) CHIRIAC VICTORIA	A1, A1.1, A1.2
B2	Intabulare, drept de PROPRIETATE,cu titlul de moștenire, dobandit prin Succesiune, cota actuala 3/20, cota initiala 3/20 1) CHIRIAC PETRICĂ-SORIN	A1, A1.1, A1.2
B3	Intabulare, drept de PROPRIETATE,cu titlul de moștenire, dobandit prin Succesiune, cota actuala 3/20, cota initiala 3/20 1) CHIRIAC VALENTIN	A1, A1.1, A1.2
B4	Intabulare, drept de PROPRIETATE,cu titlul de moștenire, dobandit prin Succesiune, cota actuala 3/20, cota initiala 3/20 1) CHIRIAC DĂNUȚ	A1, A1.1, A1.2
B5	Intabulare, drept de PROPRIETATE, dobandit prin Succesiune, cota actuala 3/20, cota initiala 3/20 1) CLIPICI NICULINA	A1, A1.1, A1.2
B6	Intabulare, drept de PROPRIETATE,cu titlul de moștenire, dobandit prin Succesiune, cota actuala 3/20, cota initiala 3/20 1) CHIRIAC ION-NICOLAE	A1, A1.1, A1.2
Act Administrativ nr. 316, din 21/01/2026 emis de PRIMARIA COMUNEI BUMBESTI-PITIC (ADEVERINTA;);		
B7	Intabulare, drept de PROPRIETATE, dobandit prin Construire, cota actuala 1/1, cota initiala 1/1 1) CHIRIAC VICTORIA 2) CHIRIAC PETRICĂ-SORIN 3) CLIPICI NICULINA 4) CHIRIAC ION-NICOLAE 5) CHIRIAC VALENTIN 6) CHIRIAC DĂNUȚ	A1.3

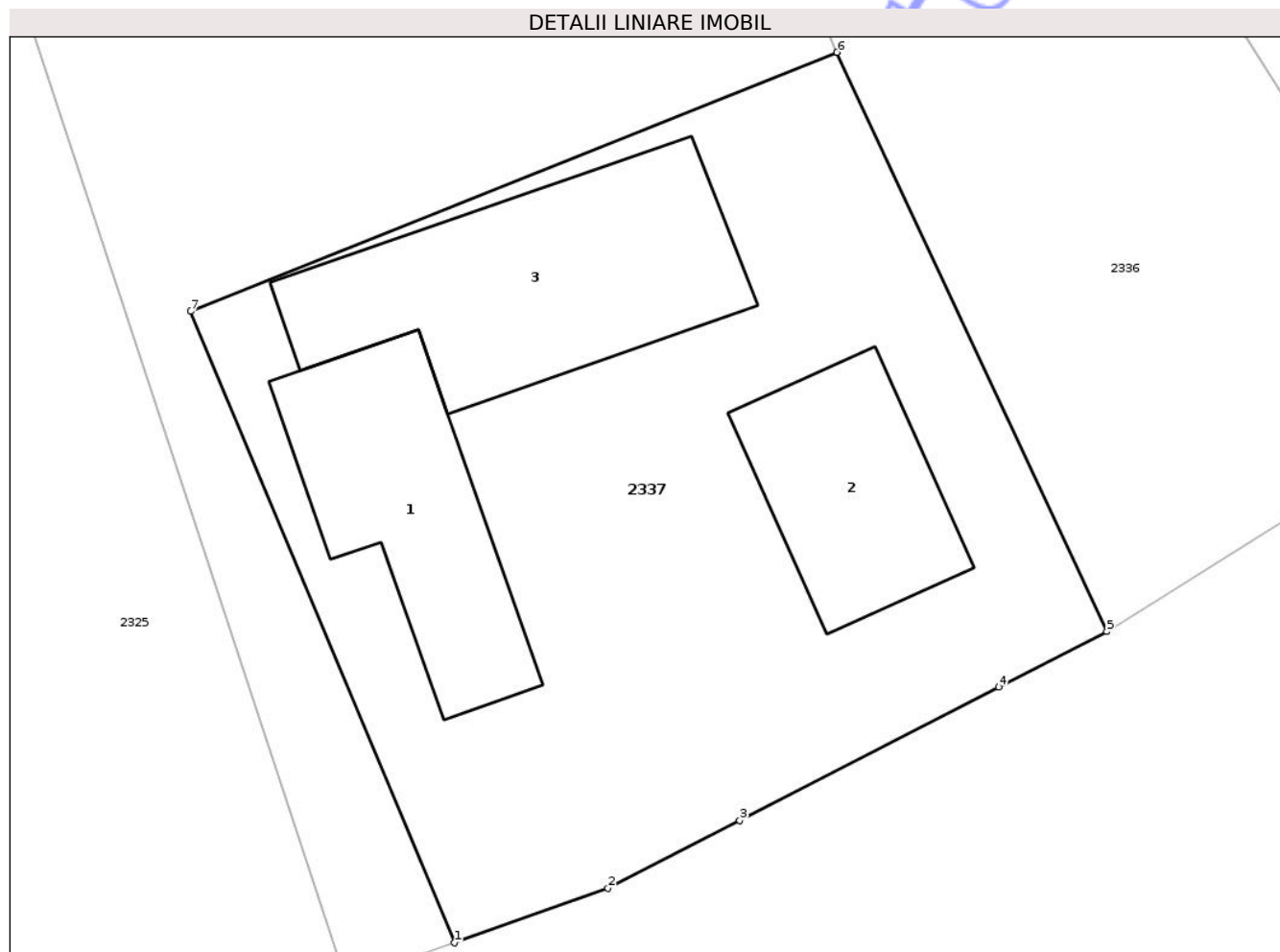
C. Partea III. SARCINI .

Inscrieri privind dezmembramintele dreptului de proprietate, drepturi reale de garanție și sarcini	Referințe
NU SUNT	

Teren

Nr cadastral	Suprafața (mp)*	Observații / Referințe
35331	Din acte: 653 Masurata: 657	

* Suprafața este determinată în planul de proiecție Stereo 70.



Date referitoare la teren

Crt	Categorie folosință	Intra vilan	Suprafața (mp)	Tarla	Parcelă	Nr. topo	Observații / Referințe
1	curți constructii	DA	614	47	1246	-	Tarla eronata in act:47
2	vie	DA	43	47	1246/1	-	Parcela 1246/1 parte din parcela 1246 din act

Date referitoare la construcții

Crt	Număr	Destinație construcție	Supraf. (mp)	Situație juridică	Observații / Referințe
A1.1	35331-C1	construcții anexa	Din acte: 0 Masurata: 69	Cu acte	Nr. niveluri:1; S. construita la sol:69 mp; S. construita desfasurata:69 mp;
A1.2	35331-C2	construcții de locuințe	Din acte: 0 Masurata: 54	Cu acte	Nr. niveluri:1; S. construita la sol:54 mp; S. construita desfasurata:54 mp;
A1.3	35331-C3	construcții anexa	Din acte: 0 Masurata: 98	Cu acte	Nr. niveluri:1; S. construita la sol:98 mp; S. construita desfasurata:98 mp;

Lungime Segmente

1) Valorile lungimilor segmentelor sunt obținute din proiecție în plan.

Punct început	X / Y	Punct sfârșit	X / Y	Lungime segment (** (m)

Punct început	X / Y	Punct sfârşit	X / Y	Lungime segment (** (m)
1	399.250,752 403.920,134	2	399.256,468 403.922,163	6.065
2	399.256,468 403.922,163	3	399.261,361 403.924,682	5.503
3	399.261,361 403.924,682	4	399.270,983 403.929,636	10.822
4	399.270,983 403.929,636	5	399.275,008 403.931,708	4.527
5	399.275,008 403.931,708	6	399.264,975 403.953,231	23.747
6	399.264,975 403.953,231	7	399.240,944 403.943,602	25.888
7	399.240,944 403.943,602	1	399.250,752 403.920,134	25.435

** Lungimile segmentelor sunt determinate în planul de proiecție Stereo 70 și sunt rotunjite la 1 milimetru.

*** Distanța dintre puncte este formată din segmente cumulate ce sunt mai mici decât valoarea 1 milimetru.

Neutilizabil în Circuitul Civil



DATE DESPRE IMOBILUL NR. 2340

Oficiul de Cadastru și Publicitate Imobiliară GORJ
Biroul de Cadastru și Publicitate Imobiliară Targu Jiu

A. Partea I. Descrierea imobilului

TEREN Necunoscut

Adresa: Loc. Bumbesti-Pitic, Str Zorilor, Jud. Gorj

Nr. Crt	Nr cadastral Nr. topografic	Suprafața* (mp)	Observații / Referințe
A1		1.200	Sector cadastral:32 Teren neimprejmuit;

B. Partea II. Proprietari și acte

Inscrieri privitoare la dreptul de proprietate și alte drepturi reale	Referințe
/	
Act Administrativ nr. 13426238, din 02/11/2002 emis de CJSDPAT GORJ (TITLU DE PROPRIETATE;);	
B1	A1
Intabulare, drept de PROPRIETATE, dobandit prin Reconstituire, cota actuala 1/1, cota initiala 1/1	
1) PIȘCU C. GHIORGIȚA, ,defunctă;	

C. Partea III. SARCINI .

Inscrieri privind dezmembramintele dreptului de proprietate, drepturi reale de garanție și sarcini	Referințe
NU SUNT	

Teren

Nr cadastral	Suprafața (mp)*	Observații / Referințe
	1.200	

* Suprafața este determinată în planul de proiecție Stereo 70.



Date referitoare la teren

Crt	Categorie folosință	Intra vilan	Suprafața (mp)	Tarla	Parcelă	Nr. topo	Observații / Referințe
1	faneata	DA	328	47	1248/1	-	Parcelă eronată în act:126
2	faneata	NU	872	30	984/49, 1248/1	-	Parcelă eronată în act:126

Lungime Segmente

1) Valorile lungimilor segmentelor sunt obținute din proiecție în plan.

Punct început	X / Y	Punct sfârșit	X / Y	Lungime segment (** (m)
1	399.309,341 403.956,027	2	399.292,068 404.004,843	51.782
2	399.292,068 404.004,843	3	399.287,027 404.019,089	15.112
3	399.287,027 404.019,089	4	399.249,792 404.140,024	126.537
4	399.249,792 404.140,024	5	399.245,73 404.138,962	4.199

Punct început	X / Y	Punct sfârşit	X / Y	Lungime segment (** (m)
5	399.245,73 404.138,962	6	399.244,251 404.138,522	1.543
6	399.244,251 404.138,522	7	399.280,94 404.016,809	127.123
7	399.280,94 404.016,809	8	399.286,021 404.002,799	14.903
8	399.286,021 404.002,799	9	399.290,345 403.990,875	12.684
9	399.290,345 403.990,875	10	399.304,591 403.951,59	41.788
10	399.304,591 403.951,59	1	399.309,341 403.956,027	6.5

** Lungimile segmentelor sunt determinate în planul de proiecție Stereo 70 și sunt rotunjite la 1 milimetru.

*** Distanța dintre puncte este formată din segmente cumulate ce sunt mai mici decât valoarea 1 milimetru.

Neutilizabil în Circuitul Civil

**DATE DESPRE IMOBILUL NR. 2344**

Oficiul de Cadastru și Publicitate Imobiliară GORJ
Biroul de Cadastru și Publicitate Imobiliară Targu Jiu

A. Partea I. Descrierea imobilului

TEREN Necunoscut

Adresa: Loc. Bumbesti-Pitic, Str Zorilor, Nr. 41, Jud. Gorj

Nr. Crt	Nr cadastral Nr. topografic	Suprafața* (mp)	Observații / Referințe
A1		Din acte: 1.300 Masurata: 1.960	Sector cadastral:32 Teren neimprejmuit;

Construcții

Crt	Nr cadastral Nr. topografic	Adresa	Observații / Referințe
A1.1	-C1	Loc. Bumbesti-Pitic, Str Zorilor, Nr. 41, Jud. Gorj	Nr. niveluri:1; S. construita la sol:46 mp; S. construita desfasurata:46 mp;

B. Partea II. Proprietari și acte

Inscrieri privitoare la dreptul de proprietate și alte drepturi reale		Referințe
/		
Act Administrativ nr. 316, din 21/01/2026 emis de PRIMARIA COMUNEI BUMBESTI-PITIC (ADEVERINTA;);		
B1	Intabulare, drept de PROPRIETATE, dobandit prin Reconstituire, cota actuala 1/1, cota initiala 1/1 1) DANCIU ILEANA , LIPSA CNP; 2) PETROI EUGENIA , LIPSA CNP;	A1
B2	Intabulare, drept de PROPRIETATE, dobandit prin Construire, cota actuala 1/1, cota initiala 1/1 1) DANCIU ILEANA , LIPSA CNP; 2) PETROI EUGENIA , LIPSA CNP;	A1.1

C. Partea III. SARCINI .

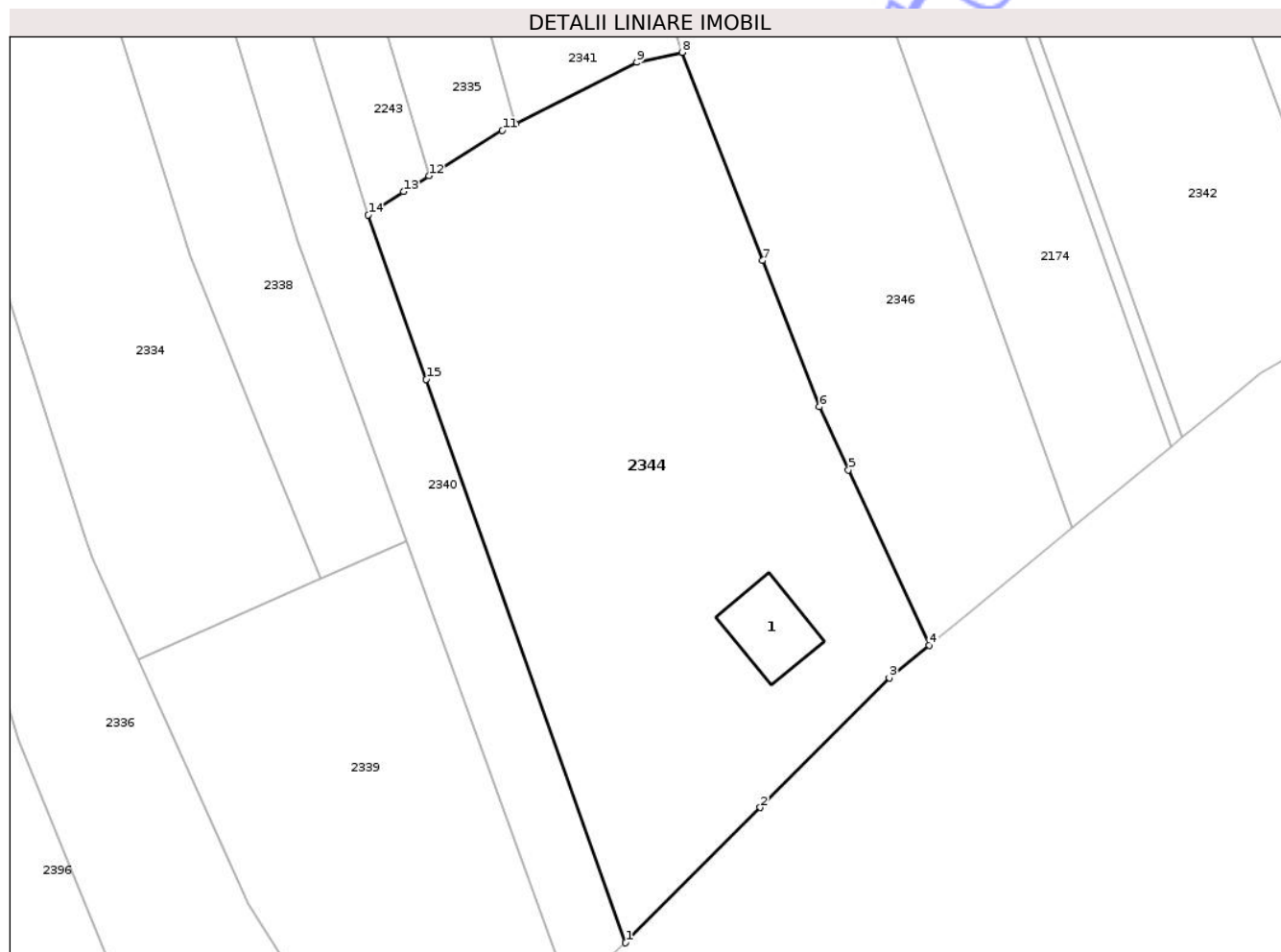
Inscrieri privind dezmembramintele dreptului de proprietate, drepturi reale de garanție și sarcini	Referințe
NU SUNT	

Anexa Nr. 1 La Partea I

Teren

Nr cadastral	Suprafața (mp)*	Observații / Referințe
	Din acte: 1.300 Masurata: 1.960	

* Suprafața este determinată în planul de proiecție Stereo 70.



Date referitoare la teren

Crt	Categorie folosință	Intra vilan	Suprafața (mp)	Tarla	Parcelă	Nr. topo	Observații / Referințe
1	curți constructii	DA	379	47	1250	-	
2	faneata	DA	1.024	47	1249	-	
3	faneata	NU	557	47	1249/1	-	Parcela 1249/1 parte din parcela 1249 din TP

Date referitoare la construcții

Crt	Număr	Destinație construcție	Supraf. (mp)	Situație juridică	Observații / Referințe
A1.1	-C1	construcții de locuințe	Din acte: 0 Masurata: 46	Cu acte	Nr. niveluri:1; S. construita la sol:46 mp; S. construita desfasurata:46 mp;

Lungime Segmente

1) Valorile lungimilor segmentelor sunt obținute din proiecție în plan.

Punct început	X / Y	Punct sfârșit	X / Y	Lungime segment (** (m)
1	399.309,341 403.956,027	2	399.321,008 403.967,745	16.536
2	399.321,008 403.967,745	3	399.332,182 403.978,969	15.838

Punct început	X / Y	Punct sfârșit	X / Y	Lungime segment (** (m)
3	399.332,182 403.978,969	4	399.335,637 403.981,807	4.471
4	399.335,637 403.981,807	5	399.328,64 403.996,999	16.726
5	399.328,64 403.996,999	6	399.326,127 404.002,455	6.007
6	399.326,127 404.002,455	7	399.321,215 404.015,125	13.589
7	399.321,215 404.015,125	8	399.314,222 404.033,16	19.343
8	399.314,222 404.033,16	9	399.310,297 404.032,289	4.02
9	399.310,297 404.032,289	10	399.299,817 404.026,981	11.748
10	399.299,817 404.026,981	11	399.298,649 404.026,389	1.309
11	399.298,649 404.026,389	12	399.292,289 404.022,463	7.474
12	399.292,289 404.022,463	13	399.290,094 404.021,108	2.58
13	399.290,094 404.021,108	14	399.287,027 404.019,089	3.672
14	399.287,027 404.019,089	15	399.292,068 404.004,843	15.112
15	399.292,068 404.004,843	1	399.309,341 403.956,027	51.782

** Lungimile segmentelor sunt determinate în planul de proiecție Stereo 70 și sunt rotunjite la 1 milimetru.

*** Distanța dintre puncte este formată din segmente cumulate ce sunt mai mici decât valoarea 1 milimetru.

**DATE DESPRE IMOBILUL NR. 2349**

Oficiul de Cadastru și Publicitate Imobiliară GORJ
Biroul de Cadastru și Publicitate Imobiliară Targu Jiu

A. Partea I. Descrierea imobilului

TEREN Extravilan

Adresa: Jud. Gorj

Nr. Crt	Nr cadastral Nr. topografic	Suprafața* (mp)	Observații / Referințe
A1		1.000	Sector cadastral:32 Teren neimprejmuit;

B. Partea II. Proprietari și acte

Inscrieri privitoare la dreptul de proprietate și alte drepturi reale		Referințe
/		
Act Notarial nr. 51, din 03/05/2018 emis de NP COSOR DELIA (CERTIFICAT DE MOSTENITOR;);		
B1	Intabulare, drept de PROPRIETATE, cu titlul de moștenire, dobandit prin Succesiune, cota actuala 4/16, cota initiala 4/16 1) PAPURICĂ GABRIELA-IRINA	A1
B2	Intabulare, drept de PROPRIETATE, cu titlul de moștenire, dobandit prin Succesiune, cota actuala 3/16, cota initiala 3/16 1) ECOVESCU ALEXANDRA-ROXANA	A1
B3	Intabulare, drept de PROPRIETATE, cu titlul de moștenire, dobandit prin Succesiune, cota actuala 3/16, cota initiala 3/16 1) DIJMĂRESCU NICOLETA-ANDREEA	A1
B4	Intabulare, drept de PROPRIETATE, cu titlul de moștenire, dobandit prin Succesiune, cota actuala 3/16, cota initiala 3/16 1) PUFU GABRIELA-VANESA	A1
B5	Intabulare, drept de PROPRIETATE, cu titlul de moștenire, dobandit prin Succesiune, cota actuala 3/16, cota initiala 3/16 1) PAPURICĂ DARIUS-DRAGOMIR	A1

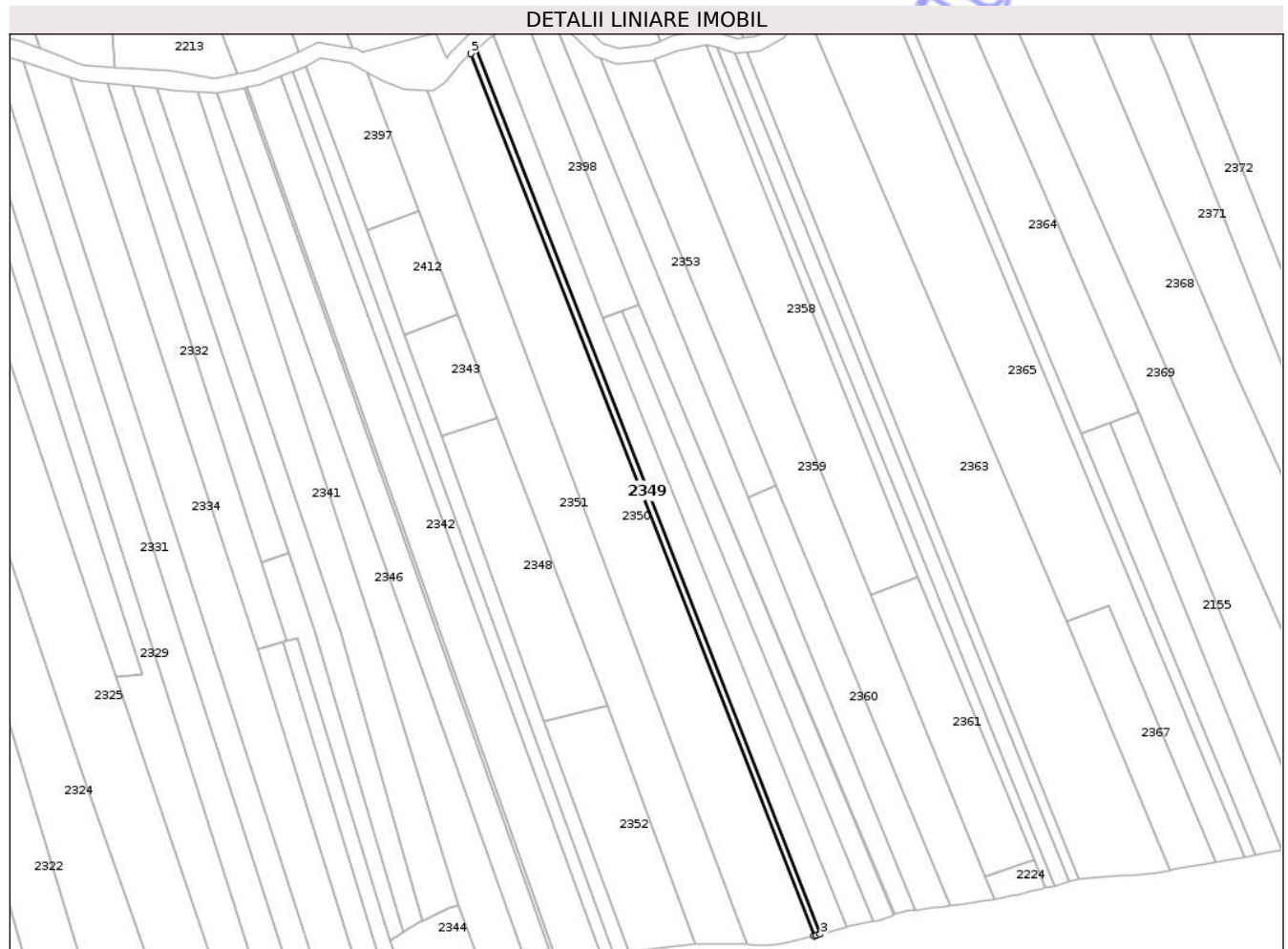
C. Partea III. SARCINI .

Inscrieri privind dezmembramintele dreptului de proprietate, drepturi reale de garanție și sarcini	Referințe
NU SUNT	

Teren

Nr cadastral	Suprafața (mp)*	Observații / Referințe
	1.000	

* Suprafața este determinată în planul de proiecție Stereo 70.



Date referitoare la teren

Crt	Categorie folosință	Intra vilan	Suprafața (mp)	Tarla	Parcelă	Nr. topo	Observații / Referințe
1	faneata	NU	1.000	30	984/150, 986/17	-	

Lungime Segmente

1) Valorile lungimilor segmentelor sunt obținute din proiecție în plan.

Punct început	X / Y	Punct sfârșit	X / Y	Lungime segment (** (m)
1	399.456,394 404.020,979	2	399.457,392 404.021,211	1.025
2	399.457,392 404.021,211	3	399.458,948 404.021,708	1.633
3	399.458,948 404.021,708	4	399.321,294 404.375,194	379.343
4	399.321,294 404.375,194	5	399.319,159 404.373,417	2.778
5	399.319,159 404.373,417	1	399.456,394 404.020,979	378.214

** Lungimile segmentelor sunt determinate în planul de proiecție Stereo 70 și sunt rotunjite la 1 milimetru.

*** Distanța dintre puncte este formată din segmente cumulate ce sunt mai mici decât valoarea 1 milimetru.

Neutilizabil în Circuitul
Civil

**DATE DESPRE IMOBILUL NR. 2351**

Oficiul de Cadastru și Publicitate Imobiliară GORJ
Biroul de Cadastru și Publicitate Imobiliară Targu Jiu

A. Partea I. Descrierea imobilului

TEREN Extravilan

Adresa: Jud. Gorj

Nr. Crt	Nr cadastral Nr. topografic	Suprafața* (mp)	Observații / Referințe
A1	38041	7.170	Sector cadastral:32 Teren neimprejmuit;

B. Partea II. Proprietari și acte

Inscrieri privitoare la dreptul de proprietate și alte drepturi reale		Referințe
87542 / 04/09/2024		
Hotarare Judecatoreasca nr. 742, din 10/05/2010 emis de JUDECATORIA NOVACI, Dosar nr. 937/267/2010 (HOTARARE JUDECATOREASCA; act administrativ nr 4298 din 19.08.2024, emis de PRIMARIA BUMBESTI-PITIC; act administrativ nr 4297 din 19.08.2024, emis de PRIMARIA BUMBESTI-PITIC;act administrativ nr 1501559 din 20.03.2007, emis de CJ GORJ);		
B1	Intabulare, drept de PROPRIETATEcu titlul de drept tranzactie, dobandit prin Hotarare Judecatoreasca, cota actuala 1/2, cota initiala 1/1 1) GALATĂR ELENA	A1
59447 / 19/06/2025		
Act Notarial nr. 57, din 18/06/2025 emis de NP Cosor Ion (CERTIFICAT DE MOSTENITOR;);		
B2	Intabulare, drept de PROPRIETATE, dobandit prin Succesiune, cota actuala 1/2, cota initiala 1/2 1) NECȘULESCU ELENA, bun propriu;	A1

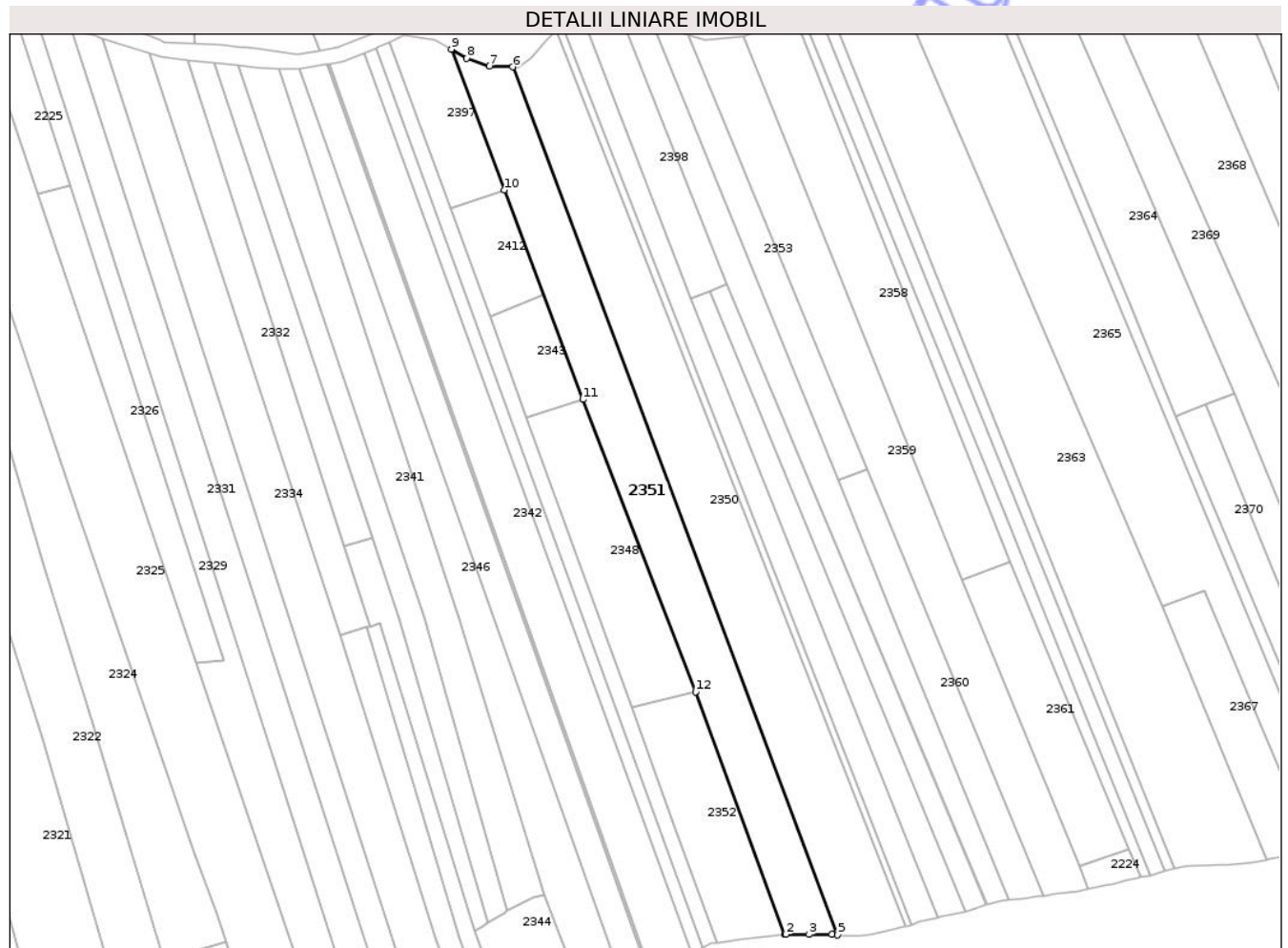
C. Partea III. SARCINI .

Inscrieri privind dezmembramintele dreptului de proprietate, drepturi reale de garanție și sarcini	Referințe
NU SUNT	

Teren

Nr cadastral	Suprafața (mp)*	Observații / Referințe
38041	7.170	

* Suprafața este determinată în planul de proiecție Stereo 70.



Date referitoare la teren

Crt	Categorie folosință	Intra vilan	Suprafața (mp)	Tarla	Parcelă	Nr. topo	Observații / Referințe
1	faneata	NU	7.170	30	984/36, 986/18,970	-	Parcela eronata in act:185

Lungime Segmente

1) Valorile lungimilor segmentelor sunt obținute din proiecție în plan.

Punct început	X / Y	Punct sfârșit	X / Y	Lungime segment (** (m)
1	399.408,959 404.017,798	2	399.409,362 404.017,846	0.406
2	399.409,362 404.017,846	3	399.418,549 404.017,824	9.187
3	399.418,549 404.017,824	4	399.427,553 404.017,896	9.004
4	399.427,553 404.017,896	5	399.429,874 404.017,564	2.345
5	399.429,874 404.017,564	6	399.301,829 404.358,821	364.488

Punct început	X / Y	Punct sfârșit	X / Y	Lungime segment (** (m)
6	399.301,829 404.358,821	7	399.292,815 404.359,266	9.025
7	399.292,815 404.359,266	8	399.283,798 404.362,323	9.521
8	399.283,798 404.362,323	9	399.277,718 404.365,829	7.018
9	399.277,718 404.365,829	10	399.298,551 404.310,488	59.132
10	399.298,551 404.310,488	11	399.329,552 404.228,136	87.994
11	399.329,552 404.228,136	12	399.373,881 404.113,212	123.177
12	399.373,881 404.113,212	1	399.408,959 404.017,798	101.658

** Lungimile segmentelor sunt determinate în planul de proiecție Stereo 70 și sunt rotunjite la 1 milimetru.

*** Distanța dintre puncte este formată din segmente cumulate ce sunt mai mici decât valoarea 1 milimetru.

**DATE DESPRE IMOBILUL NR. 2330**

Oficiul de Cadastru și Publicitate Imobiliară GORJ
Biroul de Cadastru și Publicitate Imobiliară Targu Jiu

A. Partea I. Descrierea imobilului

TEREN Intravilan

Nr. CF vechi:284
Nr. cadastral vechi:381

Adresa: Loc. Bumbesti-Pitic, Str Zorilor, Nr. 35, Jud. Gorj, sat Bumbesti- Pitic

Nr. Crt	Nr cadastral Nr. topografic	Suprafața* (mp)	Observații / Referințe
A1	35001	Din acte: 1.085 Masurata: 1.091	Sector cadastral:32 Teren neimprejmuit;

Construcții

Crt	Nr cadastral Nr. topografic	Adresa	Observații / Referințe
A1.1	35001-C1	Loc. Bumbesti-Pitic, Str Zorilor, Nr. 35, Jud. Gorj, sat Bumbesti- Pitic	Nr. niveluri:1; S. construita la sol:76 mp; S. construita desfasurata:76 mp;

B. Partea II. Proprietari și acte

Inscrieri privitoare la dreptul de proprietate și alte drepturi reale		Referințe
49645 / 24/12/2008		
Act Notarial nr. 3641, din 22/12/2008 emis de BNP CALINA;		
B4	Intabulare, drept de PROPRIETATE, dobandit prin Conventie, cota actuala 1/1, cota initiala 1/1 1) DOBROIU VIRGIL, necăsătorit,LIPSA CNP;	A1, A1.1

C. Partea III. SARCINI .

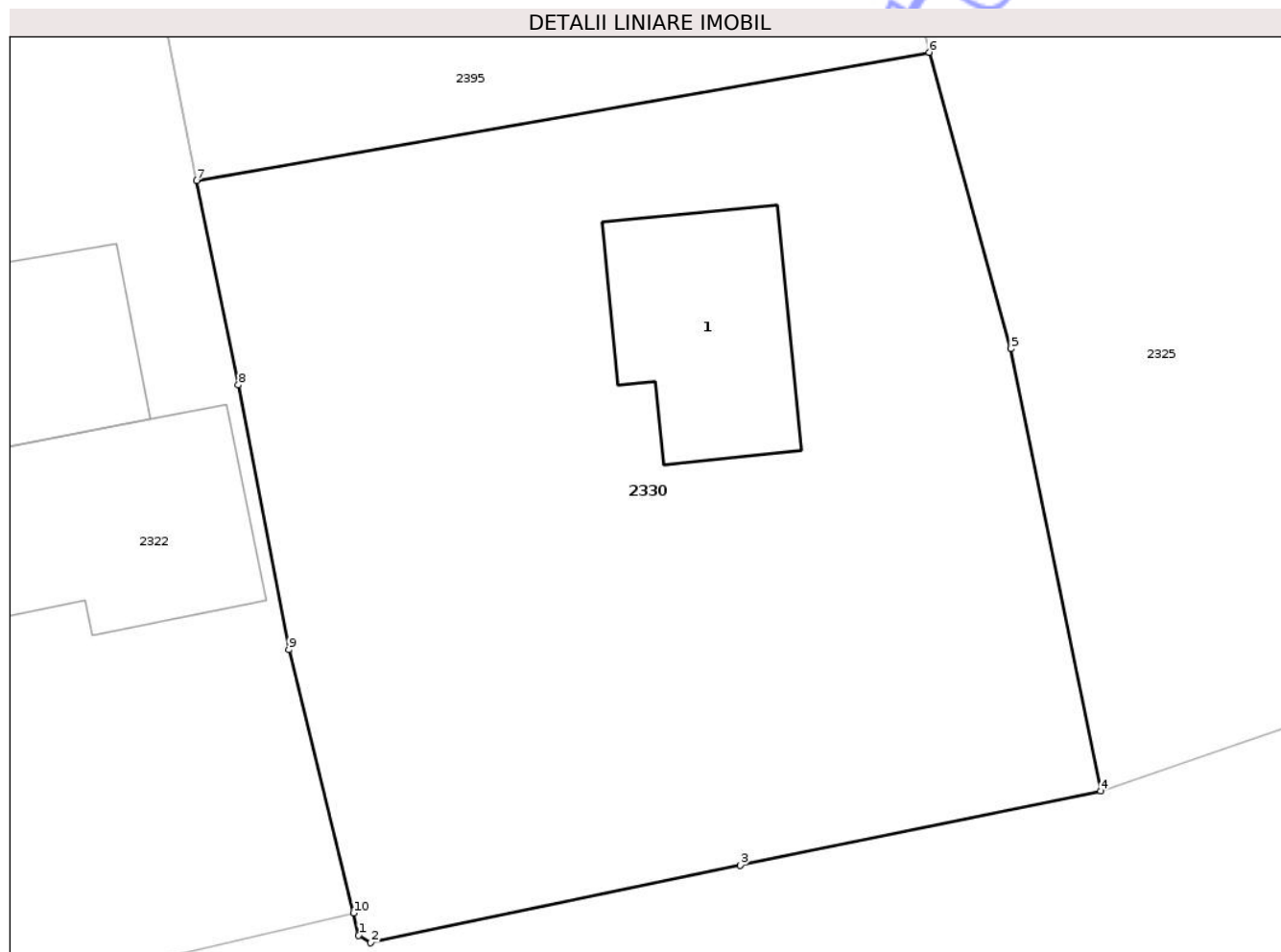
Inscrieri privind dezmembramintele dreptului de proprietate, drepturi reale de garanție și sarcini	Referințe
NU SUNT	

Anexa Nr. 1 La Partea I

Teren

Nr cadastral	Suprafața (mp)*	Observații / Referințe
35001	Din acte: 1.085 Masurata: 1.091	

* Suprafața este determinată în planul de proiecție Stereo 70.



Date referitoare la teren

Crt	Categorie folosință	Intra vilan	Suprafața (mp)	Tarla	Parcelă	Nr. topo	Observații / Referințe
1	curți constructii	DA	1.091	47	1241	-	Tarla eronata in act:47

Date referitoare la construcții

Crt	Număr	Destinație construcție	Supraf. (mp)	Situație juridică	Observații / Referințe
A1.1	35001-C1	construcții de locuințe	Din acte: 0 Masurata: 76	Cu acte	Nr. niveluri:1; S. construita la sol:76 mp; S. construita desfasurata:76 mp;

Lungime Segmente

1) Valorile lungimilor segmentelor sunt obținute din proiecție în plan.

Punct început	X / Y	Punct sfârșit	X / Y	Lungime segment (** (m)
1	399.188,553 403.903,528	2	399.189,08 403.903,213	0.614
2	399.189,08 403.903,213	3	399.205,042 403.906,571	16.311
3	399.205,042 403.906,571	4	399.220,627 403.909,774	15.911

Punct început	X / Y	Punct sfârșit	X / Y	Lungime segment (** (m)
4	399.220,627 403.909,774	5	399.216,736 403.928,884	19.502
5	399.216,736 403.928,884	6	399.213,211 403.941,697	13.289
6	399.213,211 403.941,697	7	399.181,558 403.936,156	32.134
7	399.181,558 403.936,156	8	399.183,355 403.927,317	9.02
8	399.183,355 403.927,317	9	399.185,535 403.915,874	11.649
9	399.185,535 403.915,874	10	399.188,326 403.904,498	11.713
10	399.188,326 403.904,498	1	399.188,553 403.903,528	0.996

** Lungimile segmentelor sunt determinate în planul de proiecție Stereo 70 și sunt rotunjite la 1 milimetru.

*** Distanța dintre puncte este formată din segmente cumulate ce sunt mai mici decât valoarea 1 milimetru.

Neutilizabil în Circuitul Civil

**DATE DESPRE IMOBILUL NR. 2331**

Oficiul de Cadastru și Publicitate Imobiliară GORJ
Biroul de Cadastru și Publicitate Imobiliară Targu Jiu

A. Partea I. Descrierea imobilului

TEREN Necunoscut

Adresa: Loc. Bumbesti-Pitic, Jud. Gorj

Nr. Crt	Nr cadastral Nr. topografic	Suprafața* (mp)	Observații / Referințe
A1		5.000	Sector cadastral:32 Teren neimprejmit;

B. Partea II. Proprietari și acte

Inscrieri privitoare la dreptul de proprietate și alte drepturi reale	Referințe
/	
Hotarare Judecatoreasca nr. 592, din 29/03/2007 emis de JUDECATORIA NOVACI (SENTINTA CIVILA; Dosar nr. 552/267/2007);	
B1	Intabulare, drept de PROPRIETATE, dobandit prin Hotarare Judecatoreasca, cota actuala 1/1, cota initiala 1/1 1) CHIRIAC NICOLAE, ,defunct;

C. Partea III. SARCINI .

Inscrieri privind dezmembramintele dreptului de proprietate, drepturi reale de garanție și sarcini	Referințe
NU SUNT	

Teren

Nr cadastral	Suprafața (mp)*	Observații / Referințe
	5.000	

* Suprafața este determinată în planul de proiecție Stereo 70.



Date referitoare la teren

Crt	Categorie folosință	Intra vilan	Suprafața (mp)	Tarla	Parcelă	Nr. topo	Observații / Referințe
1	faneata	DA	13	47	1244/3, 1245/3	-	
2	faneata	NU	4.987	30	984/53	-	

Lungime Segmente

1) Valorile lungimilor segmentelor sunt obținute din proiecție în plan.

Punct început	X / Y	Punct sfârșit	X / Y	Lungime segment (** (m)
1	399.247,653 404.002,998	2	399.128,284 404.373,863	389.602
2	399.128,284 404.373,863	3	399.114,651 404.378,035	14.257
3	399.114,651 404.378,035	4	399.241,715 403.980,632	417.222
4	399.241,715 403.980,632	5	399.241,94 403.979,894	0.772

Punct început	X / Y	Punct sfârșit	X / Y	Lungime segment (** (m)
5	399.241,94 403.979,894	6	399.253,222 403.984,939	12.359
6	399.253,222 403.984,939	7	399.252,823 403.986,234	1.355
7	399.252,823 403.986,234	1	399.247,653 404.002,998	17.543

** Lungimile segmentelor sunt determinate în planul de proiecție Stereo 70 și sunt rotunjite la 1 milimetru.

*** Distanța dintre puncte este formată din segmente cumulate ce sunt mai mici decât valoarea 1 milimetru.

Neutilizabil în Circuitul Civil

**DATE DESPRE IMOBILUL NR. 2335**

Oficiul de Cadastru și Publicitate Imobiliară GORJ
Biroul de Cadastru și Publicitate Imobiliară Targu Jiu

A. Partea I. Descrierea imobilului

TEREN Extravilan

Adresa: Jud. Gorj

Nr. Crt	Nr cadastral Nr. topografic	Suprafața* (mp)	Observații / Referințe
A1		3.168	Sector cadastral:32 Teren neimprejmuit;

B. Partea II. Proprietari și acte

Inscrieri privitoare la dreptul de proprietate și alte drepturi reale	Referințe
/	
Act Administrativ nr. 13426611, din 16/05/2005 emis de CJSDPAT GORJ (TITLU DE PROPRIETATE;);	
B1	A1
Intabulare, drept de PROPRIETATE, dobandit prin Reconstituire, cota actuala 1/1, cota initiala 1/1	
1) POPESCU P. IOANA, LIPSA CNP;	
2) BUTOI VOICHIȚA, LIPSA CNP;	

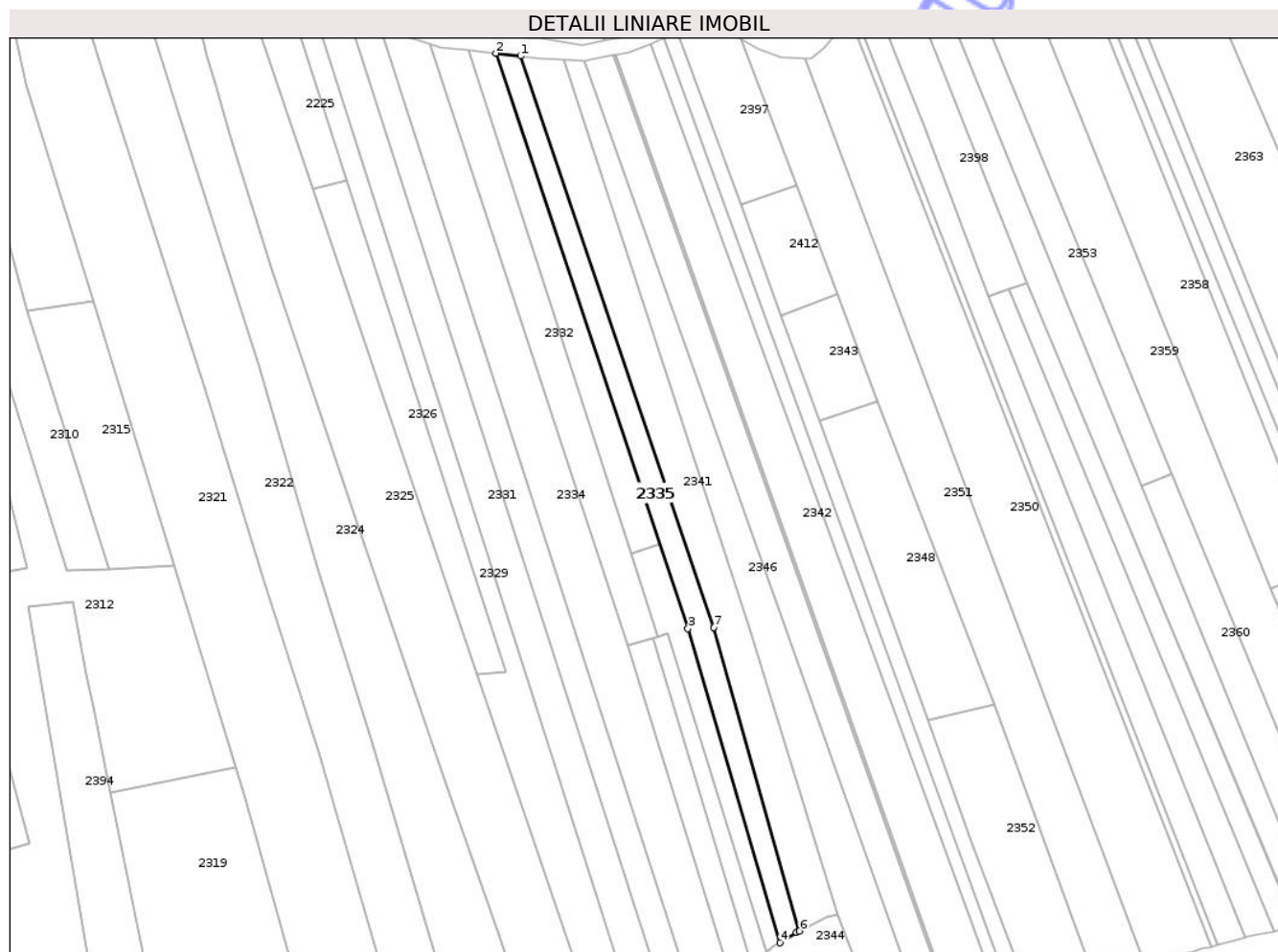
C. Partea III. SARCINI .

Inscrieri privind dezmembramintele dreptului de proprietate, drepturi reale de garanție și sarcini	Referințe
NU SUNT	

Teren

Nr cadastral	Suprafața (mp)*	Observații / Referințe
	3.168	

* Suprafața este determinată în planul de proiecție Stereo 70.



Date referitoare la teren

Crt	Categorie folosință	Intra vilan	Suprafața (mp)	Tarla	Parcelă	Nr. topo	Observații / Referințe
1	faneata	NU	3.168	30	984/46	-	Parcelă eronată în act:177

Lungime Segmente

1) Valorile lungimilor segmentelor sunt obținute din proiecție în plan.

Punct început	X / Y	Punct sfârșit	X / Y	Lungime segment (** (m)
1	399.193,627 404.359,57	2	399.184,195 404.360,63	9.491
2	399.184,195 404.360,63	3	399.257,34 404.141,901	230.635
3	399.257,34 404.141,901	4	399.292,289 404.022,463	124.446
4	399.292,289 404.022,463	5	399.298,649 404.026,389	7.474
5	399.298,649 404.026,389	6	399.299,817 404.026,981	1.309

Punct început	X / Y	Punct sfârșit	X / Y	Lungime segment (** (m)
6	399.299,817 404.026,981	7	399.267,112 404.142,326	119.892
7	399.267,112 404.142,326	1	399.193,627 404.359,57	229.336

** Lungimile segmentelor sunt determinate în planul de proiecție Stereo 70 și sunt rotunjite la 1 milimetru.

*** Distanța dintre puncte este formată din segmente cumulate ce sunt mai mici decât valoarea 1 milimetru.

Neutilizabil în Circuitul Civil

**DATE DESPRE IMOBILUL NR. 2336**

Oficiul de Cadastru și Publicitate Imobiliară GORJ
Biroul de Cadastru și Publicitate Imobiliară Targu Jiu

A. Partea I. Descrierea imobilului

TEREN Necunoscut

Adresa: Loc. Bumbesti-Pitic, Str Zorilor, Jud. Gorj

Nr. Crt	Nr cadastral Nr. topografic	Suprafața* (mp)	Observații / Referințe
A1		5.000	Sector cadastral:32 Teren neimprejmuit;

B. Partea II. Proprietari și acte

Inscrieri privitoare la dreptul de proprietate și alte drepturi reale	Referințe
/	
Act Administrativ nr. 13426290, din 09/01/2003 emis de CJSDPAT GORJ (TITLU DE PROPRIETATE;);	
B1	A1
Intabulare, drept de PROPRIETATE, dobandit prin Reconstituire, cota actuala 1/1, cota initiala 1/1 1) CHIRIAC SOFIA, LIPSA CNP;	

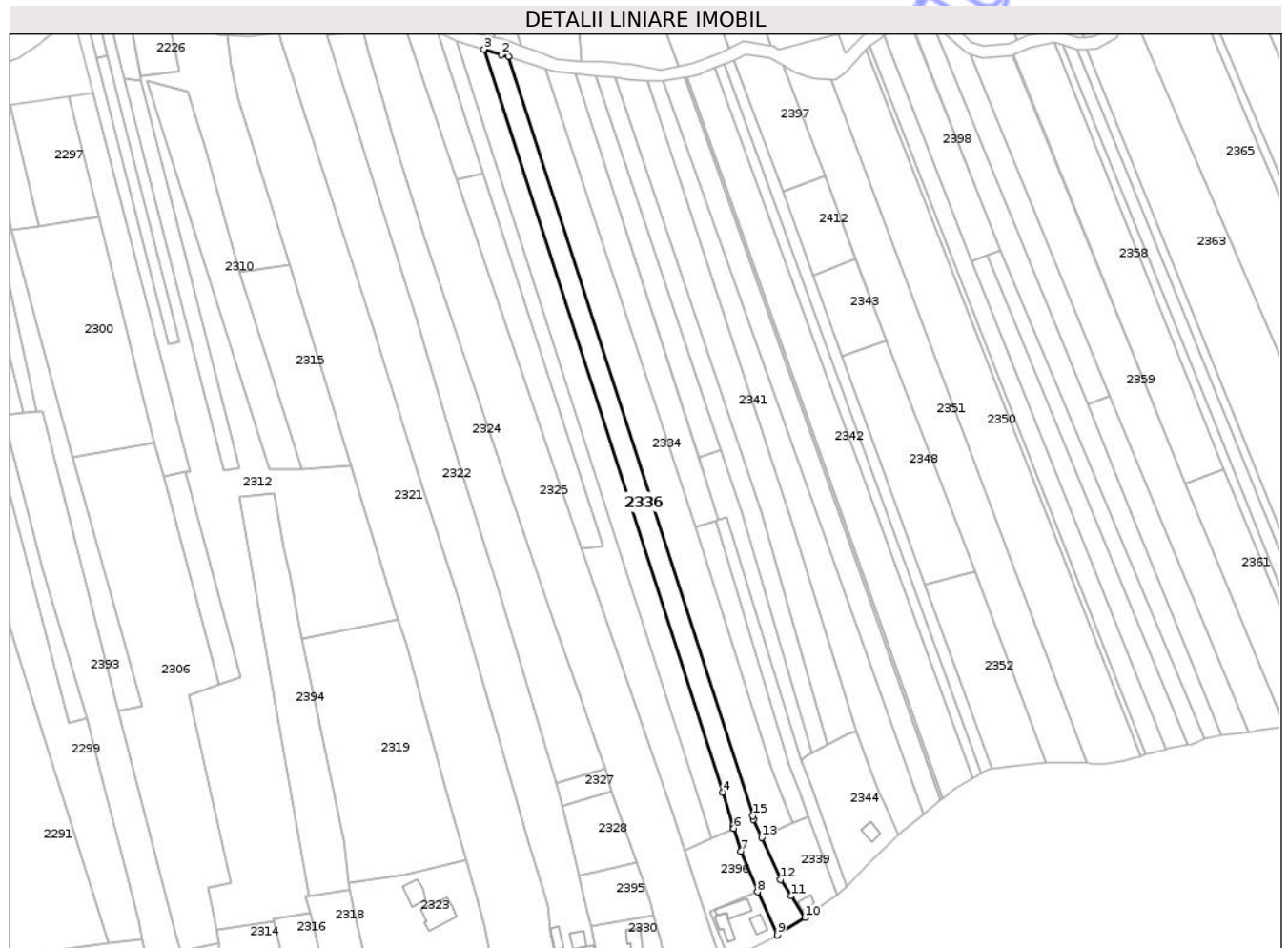
C. Partea III. SARCINI .

Inscrieri privind dezmembramintele dreptului de proprietate, drepturi reale de garanție și sarcini	Referințe
NU SUNT	

Teren

Nr cadastral	Suprafața (mp)*	Observații / Referințe
	5.000	

* Suprafața este determinată în planul de proiecție Stereo 70.



Date referitoare la teren

Crt	Categorie folosință	Intravilan	Suprafața (mp)	Tarla	Parcelă	Nr. topo	Observații / Referințe
1	faneata	DA	767	47	1248/6	-	Parcela eronata in act:1247,117
2	faneata	NU	4.233	30	984/52, 1248/7	-	Tarla eronata in act:47;Parcela eronata in act:1247,117

Lungime Segmente

1) Valorile lungimilor segmentelor sunt obținute din proiecție în plan.

Punct început	X / Y	Punct sfârșit	X / Y	Lungime segment (** (m)
1	399.140,506 404.370,061	2	399.136,887 404.371,23	3.803
2	399.136,887 404.371,23	3	399.128,284 404.373,863	8.997
3	399.128,284 404.373,863	4	399.247,653 404.002,998	389.602
4	399.247,653 404.002,998	5	399.252,823 403.986,234	17.543

Punct început	X / Y	Punct sfârșit	X / Y	Lungime segment (** (m)
5	399.252,823 403.986,234	6	399.253,222 403.984,939	1.355
6	399.253,222 403.984,939	7	399.256,724 403.973,583	11.884
7	399.256,724 403.973,583	8	399.264,975 403.953,231	21.961
8	399.264,975 403.953,231	9	399.275,008 403.931,708	23.747
9	399.275,008 403.931,708	10	399.288,788 403.940,334	16.257
10	399.288,788 403.940,334	11	399.281,822 403.951,248	12.948
11	399.281,822 403.951,248	12	399.276,609 403.959,416	9.69
12	399.276,609 403.959,416	13	399.267,081 403.980,526	23.161
13	399.267,081 403.980,526	14	399.263,097 403.989,354	9.685
14	399.263,097 403.989,354	15	399.262,551 403.991,14	1.868
15	399.262,551 403.991,14	1	399.140,506 404.370,061	398.091

** Lungimile segmentelor sunt determinate în planul de proiecție Stereo 70 și sunt rotunjite la 1 milimetru.

*** Distanța dintre puncte este formată din segmente cumulate ce sunt mai mici decât valoarea 1 milimetru.

**DATE DESPRE IMOBILUL NR. 2339**

Oficiul de Cadastru și Publicitate Imobiliară GORJ
Biroul de Cadastru și Publicitate Imobiliară Targu Jiu

A. Partea I. Descrierea imobilului

TEREN Intravilan

Adresa: Loc. Bumbesti-Pitic, Str Zorilor, Nr. 39, Jud. Gorj

Nr. Crt	Nr cadastral Nr. topografic	Suprafața* (mp)	Observații / Referințe
A1	35098	Din acte: 1.000 Masurata: 1.008	Sector cadastral:32 Teren neimprejmuit;

Construcții

Crt	Nr cadastral Nr. topografic	Adresa	Observații / Referințe
A1.1	35098-C1	Loc. Bumbesti-Pitic, Str Zorilor, Nr. 39, Jud. Gorj	Nr. niveluri:1; S. construita la sol:35 mp; S. construita desfasurata:35 mp;

B. Partea II. Proprietari și acte

Inscrieri privitoare la dreptul de proprietate și alte drepturi reale	Referințe
21554 / 24/04/2012	
Act Notarial nr. 806, din 19/04/2012 emis de NP CIOBANU DINEL VICTOR (CONTRACT DE VANZARE-CUMPARARE;);	
B3	A1, A1.1
Intabulare, drept de PROPRIETATEcu titlu de drept cumpărare, dobandit prin Conventie, cota actuala 1/1, cota initiala 1/1 1) CHIRIAC BOGDAN- DANIEL, bun propriu;	

C. Partea III. SARCINI .

Inscrieri privind dezmembramintele dreptului de proprietate, drepturi reale de garanție și sarcini	Referințe
NU SUNT	

Anexa Nr. 1 La Partea I

Teren

Nr cadastral	Suprafața (mp)*	Observații / Referințe
35098	Din acte: 1.000 Masurata: 1.008	

* Suprafața este determinată în planul de proiecție Stereo 70.



Date referitoare la teren

Crt	Categorie folosință	Intra vilan	Suprafața (mp)	Tarla	Parcelă	Nr. topo	Observații / Referințe
1	curti constructii	DA	159	47	1248/2	-	Parcela 1248/2 parte din parcela 1248
2	faneata	DA	849	47	1247/1,1248	-	Parcela eronata in act:1247,1248/1

Date referitoare la construcții

Crt	Număr	Destinație construcție	Supraf. (mp)	Situație juridică	Observații / Referințe
A1.1	35098-C1	construcții de locuințe	35	Cu acte	Nr. niveluri:1; S. construita la sol:35 mp; S. construita desfasurata:35 mp;

Lungime Segmente

1) Valorile lungimilor segmentelor sunt obținute din proiecție în plan.

Punct început	X / Y	Punct sfârșit	X / Y	Lungime segment (** (m)
1	399.290,345 403.990,875	2	399.282,918 403.987,571	8.129
2	399.282,918 403.987,571	3	399.267,081 403.980,526	17.333

Punct început	X / Y	Punct sfârşit	X / Y	Lungime segment (** (m)
3	399.267,081 403.980,526	4	399.276,609 403.959,416	23.161
4	399.276,609 403.959,416	5	399.281,822 403.951,248	9.69
5	399.281,822 403.951,248	6	399.288,788 403.940,334	12.948
6	399.288,788 403.940,334	7	399.299,459 403.947,934	13.101
7	399.299,459 403.947,934	8	399.304,591 403.951,59	6.301
8	399.304,591 403.951,59	1	399.290,345 403.990,875	41.788

** Lungimile segmentelor sunt determinate în planul de proiecţie Stereo 70 şi sunt rotunjite la 1 milimetru.

*** Distanţa dintre puncte este formată din segmente cumulate ce sunt mai mici decât valoarea 1 milimetru.

Neutilizabil în Circuitul Civil

**DATE DESPRE IMOBILUL NR. 2341**

Oficiul de Cadastru și Publicitate Imobiliară GORJ
Biroul de Cadastru și Publicitate Imobiliară Targu Jiu

A. Partea I. Descrierea imobilului

TEREN Extravilan

Adresa: Jud. Gorj

Nr. Crt	Nr cadastral Nr. topografic	Suprafața* (mp)	Observații / Referințe
A1		4.830	Sector cadastral:32 Teren neimprejmuit;

B. Partea II. Proprietari și acte

Inscrieri privitoare la dreptul de proprietate și alte drepturi reale	Referințe
/	
Act Notarial nr. 80, din 15/10/2001 emis de NP COSOR DELIA (CERTIFICAT DE MOSTENITOR;);	
B1	A1
Intabulare, drept de PROPRIETATE, cu titlul de moștenire și partaj voluntar, dobandit prin Succesiune, cota actuala 1/1, cota initiala 1/1 1) POPESCU AURORA-VIORICA	

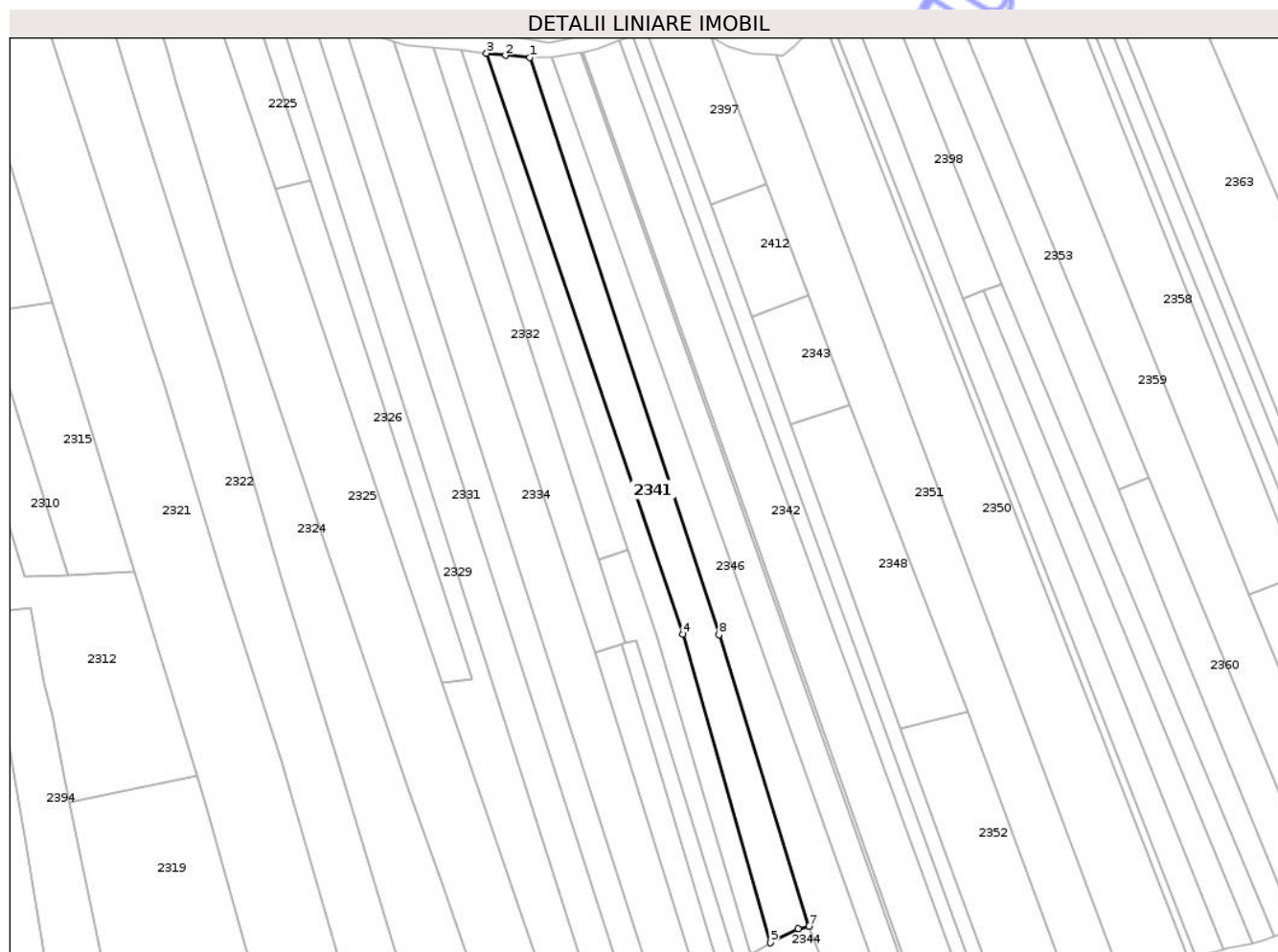
C. Partea III. SARCINI .

Inscrieri privind dezmembramintele dreptului de proprietate, drepturi reale de garanție și sarcini	Referințe
NU SUNT	

Teren

Nr cadastral	Suprafața (mp)*	Observații / Referințe
	4.830	

* Suprafața este determinată în planul de proiecție Stereo 70.



Date referitoare la teren

Crt	Categorie folosință	Intra vilan	Suprafața (mp)	Tarla	Parcelă	Nr. topo	Observații / Referințe
1	faneata	NU	4.830	30	984/45	-	Parcelă eronată în act:93

Lungime Segmente

1) Valorile lungimilor segmentelor sunt obținute din proiecție în plan.

Punct început	X / Y	Punct sfârșit	X / Y	Lungime segment (** (m)
1	399.209,89 404.358,015	2	399.200,701 404.358,75	9.218
2	399.200,701 404.358,75	3	399.193,627 404.359,57	7.121
3	399.193,627 404.359,57	4	399.267,112 404.142,326	229.336
4	399.267,112 404.142,326	5	399.299,817 404.026,981	119.892
5	399.299,817 404.026,981	6	399.310,297 404.032,289	11.748

Punct început	X / Y	Punct sfârşit	X / Y	Lungime segment (** (m)
6	399.310,297 404.032,289	7	399.314,222 404.033,16	4.02
7	399.314,222 404.033,16	8	399.280,691 404.142,131	114.013
8	399.280,691 404.142,131	1	399.209,89 404.358,015	227.197

** Lungimile segmentelor sunt determinate în planul de proiecţie Stereo 70 şi sunt rotunjite la 1 milimetru.

*** Distanţa dintre puncte este formată din segmente cumulate ce sunt mai mici decât valoarea 1 milimetru.

Neutilizabil în Circuitul Civil

**DATE DESPRE IMOBILUL NR. 2345**

Oficiul de Cadastru și Publicitate Imobiliară GORJ
Biroul de Cadastru și Publicitate Imobiliară Targu Jiu

A. Partea I. Descrierea imobilului

TEREN Extravilan

Adresa: Jud. Gorj

Nr. Crt	Nr cadastral Nr. topografic	Suprafața* (mp)	Observații / Referințe
A1		Din acte: 4.542 Masurata: 414	Sector cadastral:32 Teren neimprejmuit;

B. Partea II. Proprietari și acte

Inscrieri privitoare la dreptul de proprietate și alte drepturi reale		Referințe
/		
Act Administrativ nr. 13426577, din 14/12/2004 emis de CJSDPAT GORJ (TITLU DE PROPRIETATE;);		
B1	Intabulare, drept de PROPRIETATE, dobandit prin Reconstituire, cota actuala 1/1, cota initiala 1/1 1) ZAMFIROIU CARMEN-ANIELA, LIPSĂ CNP; 2) ZAMFIROIU PETRE-OVIDIU, LIPSĂ CNP,defunct; 3) POZÎNĂREA ILEANA-FELICIA, LIPSĂ CNP;	A1

C. Partea III. SARCINI .

Inscrieri privind dezmembramintele dreptului de proprietate, drepturi reale de garanție și sarcini	Referințe
NU SUNT	

Teren

Nr cadastral	Suprafața (mp)*	Observații / Referințe
	Din acte: 4.542 Masurata: 414	

* Suprafața este determinată în planul de proiecție Stereo 70.



Date referitoare la teren

Crt	Categorie folosință	Intra vilan	Suprafața (mp)	Tarla	Parcelă	Nr. topo	Observații / Referințe
1	faneata	NU	414	30	984/43,970/4	-	Parcelă eronată în act:173

Lungime Segmente

1) Valorile lungimilor segmentelor sunt obținute din proiecție în plan.

Punct început	X / Y	Punct sfârșit	X / Y	Lungime segment (** (m)
1	399.229,795 404.360,001	2	399.228,75 404.359,818	1.061
2	399.228,75 404.359,818	3	399.356,602 403.999,026	382.775
3	399.356,602 403.999,026	4	399.357,52 403.999,78	1.188
4	399.357,52 403.999,78	1	399.229,795 404.360,001	382.195

** Lungimile segmentelor sunt determinate în planul de proiecție Stereo 70 și sunt rotunjite la 1 milimetru.

*** Distanța dintre puncte este formată din segmente cumulate ce sunt mai mici decât valoarea 1 milimetru.

Neutilizabil în Circuitul
Civil

**DATE DESPRE IMOBILUL NR. 2346**

Oficiul de Cadastru și Publicitate Imobiliară GORJ
Biroul de Cadastru și Publicitate Imobiliară Targu Jiu

A. Partea I. Descrierea imobilului

TEREN Necunoscut

Adresa: Loc. Bumbesti-Pitic, Str Zorilor, Jud. Gorj

Nr. Crt	Nr cadastral Nr. topografic	Suprafața* (mp)	Observații / Referințe
A1		Din acte: 9.120 Masurata: 4.992	Sector cadastral:32 Teren neimprejmuit;

B. Partea II. Proprietari și acte

Inscrieri privitoare la dreptul de proprietate și alte drepturi reale		Referințe
/		
Act Administrativ nr. 13426603, din 23/05/2005 emis de CJSDPAT GORJ (TITLU DE PROPRIETATE;);		
B1	Intabulare, drept de PROPRIETATE, dobandit prin Reconstituire, cota actuala 1/1, cota initiala 1/1 1) ZAMFIROIU MĂRGĂRIT, LIPSA CNP; 2) ZAMFIROIU GABRIEL, LIPSA CNP; 3) ZAMFIROIU SILVIA, LIPSA CNP; 4) ZAMFIROIU TITUS, LIPSA CNP; 5) PAXINO RODICA-LIANA, LIPSA CNP; 6) ZAMFIROIU CONSTANTIN, LIPSA CNP;	A1

C. Partea III. SARCINI .

Inscrieri privind dezmembramintele dreptului de proprietate, drepturi reale de garanție și sarcini	Referințe
NU SUNT	

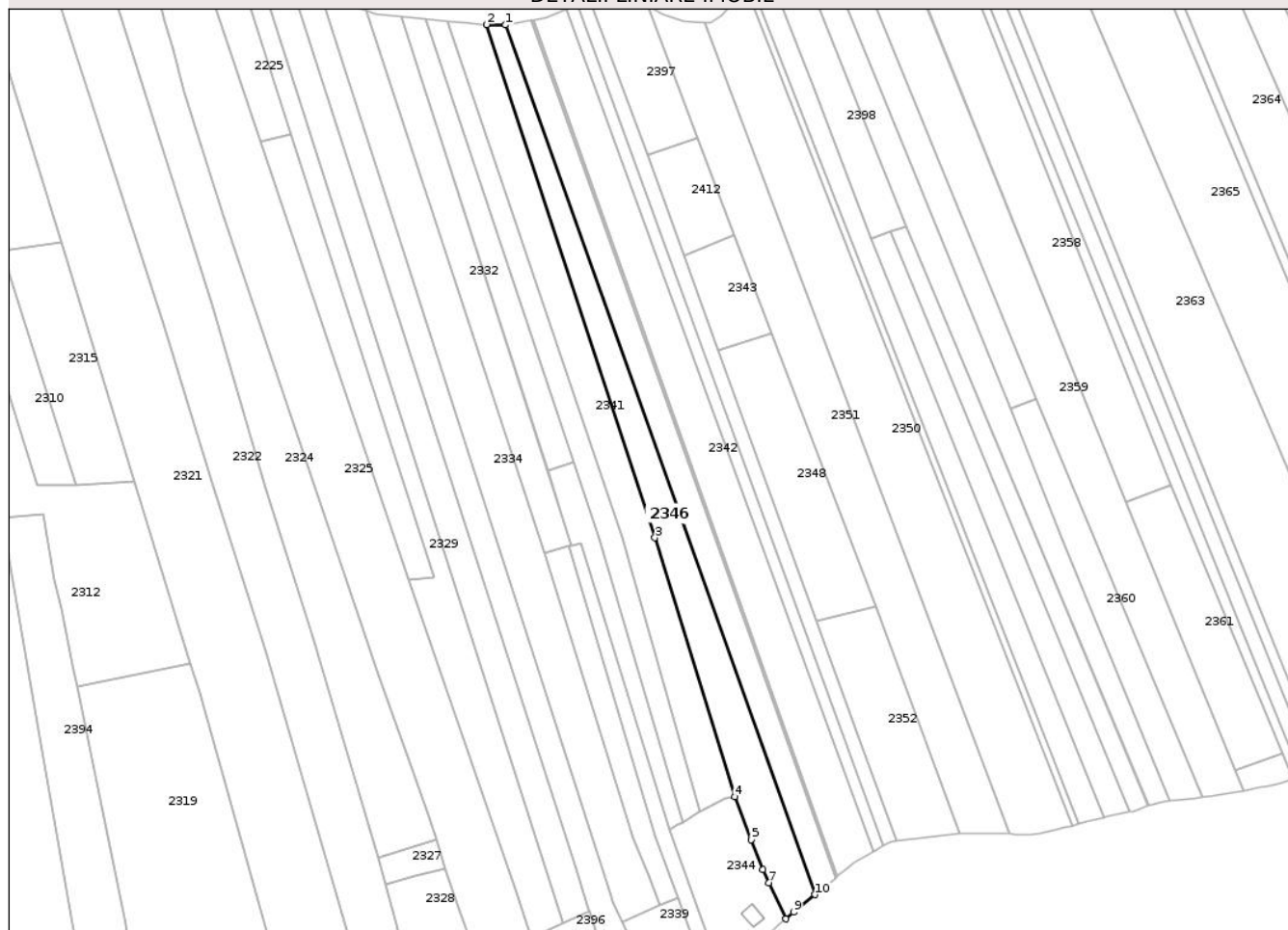
Anexa Nr. 1 La Partea I

Teren

Nr cadastral	Suprafața (mp)*	Observații / Referințe
	Din acte: 9.120 Masurata: 4.992	

* Suprafața este determinată în planul de proiecție Stereo 70.

DETALII LINIARE IMOBIL



Date referitoare la teren

Crt	Categorie folosință	Intra vilan	Suprafața (mp)	Tarla	Parcelă	Nr. topo	Observații / Referințe
1	faneata	DA	136	47	1249/2	-	Parcelă eronată în act:176
2	faneata	NU	4.856	30	984/44,970/5	-	Parcelă eronată în act:176

Lungime Segmente

1) Valorile lungimilor segmentelor sunt obținute din proiecție în plan.

Punct început	X / Y	Punct sfârșit	X / Y	Lungime segment (** (m)
1	399.217,845 404.357,902	2	399.209,89 404.358,015	7.956
2	399.209,89 404.358,015	3	399.280,691 404.142,131	227.197
3	399.280,691 404.142,131	4	399.314,222 404.033,16	114.013
4	399.314,222 404.033,16	5	399.321,215 404.015,125	19.343

Punct început	X / Y	Punct sfârşit	X / Y	Lungime segment (** (m)
5	399.321,215 404.015,125	6	399.326,127 404.002,455	13.589
6	399.326,127 404.002,455	7	399.328,64 403.996,999	6.007
7	399.328,64 403.996,999	8	399.335,637 403.981,807	16.726
8	399.335,637 403.981,807	9	399.338,991 403.984,561	4.34
9	399.338,991 403.984,561	10	399.347,98 403.991,944	11.632
10	399.347,98 403.991,944	1	399.217,845 404.357,902	388.407

** Lungimile segmentelor sunt determinate în planul de proiecţie Stereo 70 şi sunt rotunjite la 1 milimetru.

*** Distanţa dintre puncte este formată din segmente cumulate ce sunt mai mici decât valoarea 1 milimetru.

Neutilizabil în Circuitul Civil

**DATE DESPRE IMOBILUL NR. 2348**

Oficiul de Cadastru și Publicitate Imobiliară GORJ
Biroul de Cadastru și Publicitate Imobiliară Targu Jiu

A. Partea I. Descrierea imobilului

TEREN Extravilan

Adresa: Jud. Gorj

Nr. Crt	Nr cadastral Nr. topografic	Suprafața* (mp)	Observații / Referințe
A1		Din acte: 3.000 Masurata: 3.007	Sector cadastral:32 Teren neimprejmuit;

B. Partea II. Proprietari și acte

Inscrieri privitoare la dreptul de proprietate și alte drepturi reale		Referințe
/		
Act Administrativ nr. 13426274, din 18/12/2002 emis de CJSDPAT GORJ (TITLU DE PROPRIETATE;);		
B1	Intabulare, drept de PROPRIETATE, dobandit prin Reconstituire, cota actuala 1/1, cota initiala 1/1 1) UNGUREANU S SAVU, LIPSĂ CNP; 2) BOLOVAN VIORICA, LIPSĂ CNP;	A1

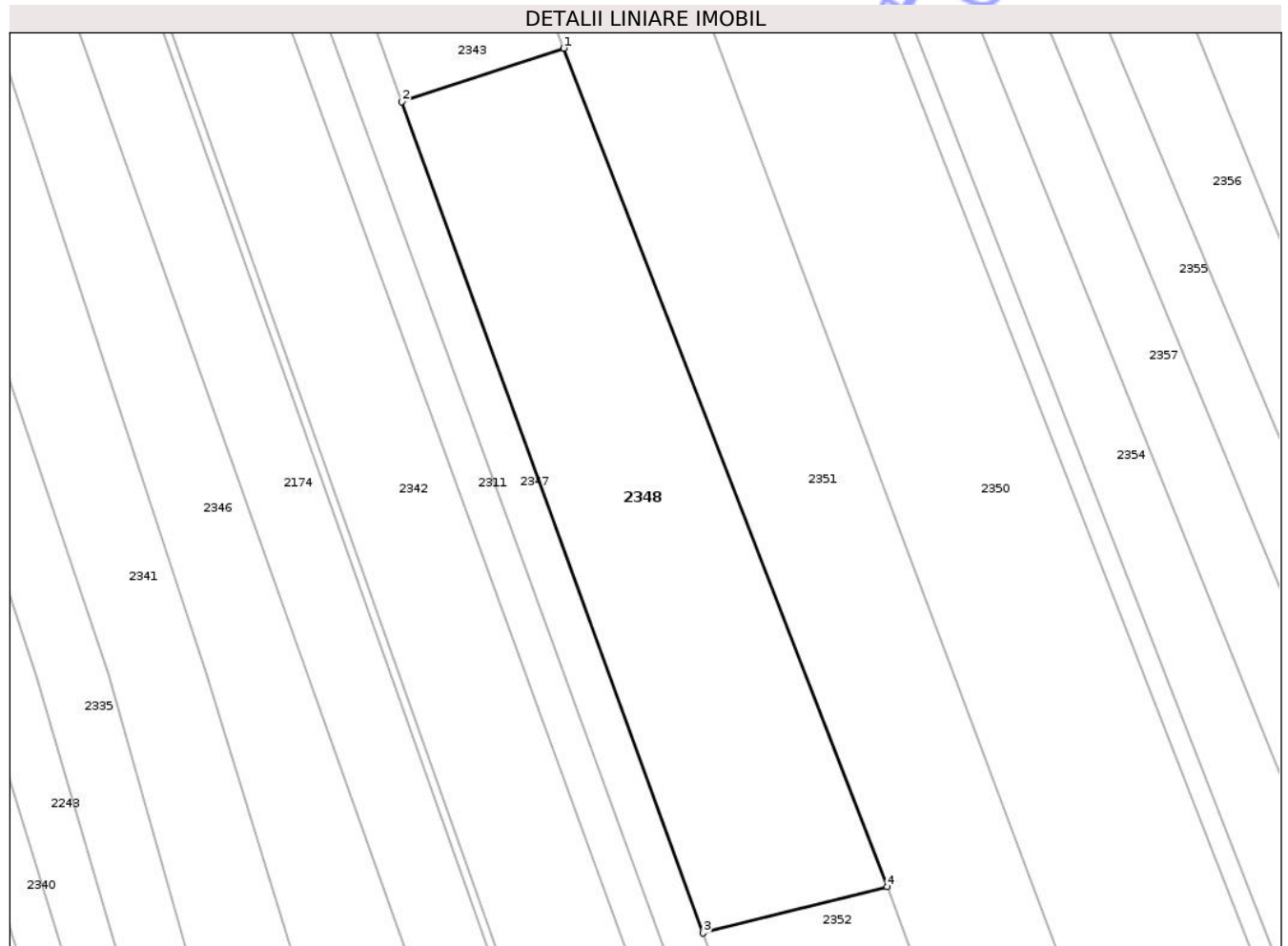
C. Partea III. SARCINI .

Inscrieri privind dezmembramintele dreptului de proprietate, drepturi reale de garanție și sarcini	Referințe
NU SUNT	

Teren

Nr cadastral	Suprafața (mp)*	Observații / Referințe
	Din acte: 3.000 Masurata: 3.007	

* Suprafața este determinată în planul de proiecție Stereo 70.



Date referitoare la teren

Crt	Categorie folosință	Intra vilan	Suprafața (mp)	Tarla	Parcelă	Nr. topo	Observații / Referințe
1	faneata	NU	3.007	30	984/39	-	Parcelă eronată în act:119

Lungime Segmente

1) Valorile lungimilor segmentelor sunt obținute din proiecție în plan.

Punct început	X / Y	Punct sfârșit	X / Y	Lungime segment (** (m)
1	399.329,552 404.228,136	2	399.307,36 404.220,785	23.378
2	399.307,36 404.220,785	3	399.348,65 404.106,855	121.181
3	399.348,65 404.106,855	4	399.373,881 404.113,212	26.02
4	399.373,881 404.113,212	1	399.329,552 404.228,136	123.177

** Lungimile segmentelor sunt determinate în planul de proiecție Stereo 70 și sunt rotunjite la 1 milimetru.

*** Distanța dintre puncte este formată din segmente cumulate ce sunt mai mici decât valoarea 1 milimetru.

Neutilizabil în Circuitul
Civil

**DATE DESPRE IMOBILUL NR. 2350**

Oficiul de Cadastru și Publicitate Imobiliară GORJ
Biroul de Cadastru și Publicitate Imobiliară Targu Jiu

A. Partea I. Descrierea imobilului

TEREN Extravilan

Adresa: Jud. Gorj

Nr. Crt	Nr cadastral Nr. topografic	Suprafața* (mp)	Observații / Referințe
A1		8.800	Sector cadastral:32 Teren neimprejmuit;

B. Partea II. Proprietari și acte

Inscrieri privitoare la dreptul de proprietate și alte drepturi reale	Referințe
/	
Act Notarial nr. 37, din 30/03/2004 emis de NP COSOR DELIA (CERTIFICAT DE MOSTENITOR;);	
B1	A1
Intabulare, drept de PROPRIETATE,cu titlul de moștenire, dobandit prin Succesiune, cota actuala 1/1, cota initiala 1/1	
1) POPESCU-TRUȚIA RODICA-MARIA	

C. Partea III. SARCINI .

Inscrieri privind dezmembramintele dreptului de proprietate, drepturi reale de garanție și sarcini	Referințe
NU SUNT	

Teren

Nr cadastral	Suprafața (mp)*	Observații / Referințe
	8.800	

* Suprafața este determinată în planul de proiecție Stereo 70.



Date referitoare la teren

Crt	Categorie folosință	Intra vilan	Suprafața (mp)	Tarla	Parcelă	Nr. topo	Observații / Referințe
1	faneata	NU	8.800	30	984/151, 986/17	-	Parcela eronata in act:136

Lungime Segmente

1) Valorile lungimilor segmentelor sunt obținute din proiecție în plan.

Punct început	X / Y	Punct sfârșit	X / Y	Lungime segment (** (m)
1	399.429,874 404.017,564	2	399.432,149 404.017,239	2.298
2	399.432,149 404.017,239	3	399.438,394 404.017,061	6.248
3	399.438,394 404.017,061	4	399.442,606 404.017,566	4.242
4	399.442,606 404.017,566	5	399.449,139 404.019,13	6.718
5	399.449,139 404.019,13	6	399.452,815 404.020,146	3.814

Punct început	X / Y	Punct sfârșit	X / Y	Lungime segment (** (m)
6	399.452,815 404.020,146	7	399.456,394 404.020,979	3.675
7	399.456,394 404.020,979	8	399.319,159 404.373,417	378.214
8	399.319,159 404.373,417	9	399.315,356 404.369,564	5.414
9	399.315,356 404.369,564	10	399.308,915 404.362,162	9.812
10	399.308,915 404.362,162	11	399.304,059 404.358,71	5.958
11	399.304,059 404.358,71	12	399.301,829 404.358,821	2.233
12	399.301,829 404.358,821	1	399.429,874 404.017,564	364.488

** Lungimile segmentelor sunt determinate în planul de proiecție Stereo 70 și sunt rotunjite la 1 milimetru.

*** Distanța dintre puncte este formată din segmente cumulate ce sunt mai mici decât valoarea 1 milimetru.

**DATE DESPRE IMOBILUL NR. 2352**

Oficiul de Cadastru și Publicitate Imobiliară GORJ
Biroul de Cadastru și Publicitate Imobiliară Targu Jiu

A. Partea I. Descrierea imobilului

TEREN Extravilan

Adresa: Jud. Gorj

Nr. Crt	Nr cadastral Nr. topografic	Suprafața* (mp)	Observații / Referințe
A1	38062	2.600	Sector cadastral:32 Teren neimprejmuit;

B. Partea II. Proprietari și acte

Inscrieri privitoare la dreptul de proprietate și alte drepturi reale	Referințe
93360 / 18/09/2024	
Act Administrativ nr. 13426425, din 04/03/2003 emis de CJSIPT GORJ (TITLU DE PROPRIETATE; act administrativ nr 3150 din 29.05.2024, emis de PRIMARIA BUMBESTI-PITIC);	
B1	A1
Intabulare, drept de PROPRIETATEcu titlu de drept reconstituire, dobandit prin Lege, cota actuala 1/1, cota initiala 1/1	
1) VÎRJEAN PETRU, bun propriu;	

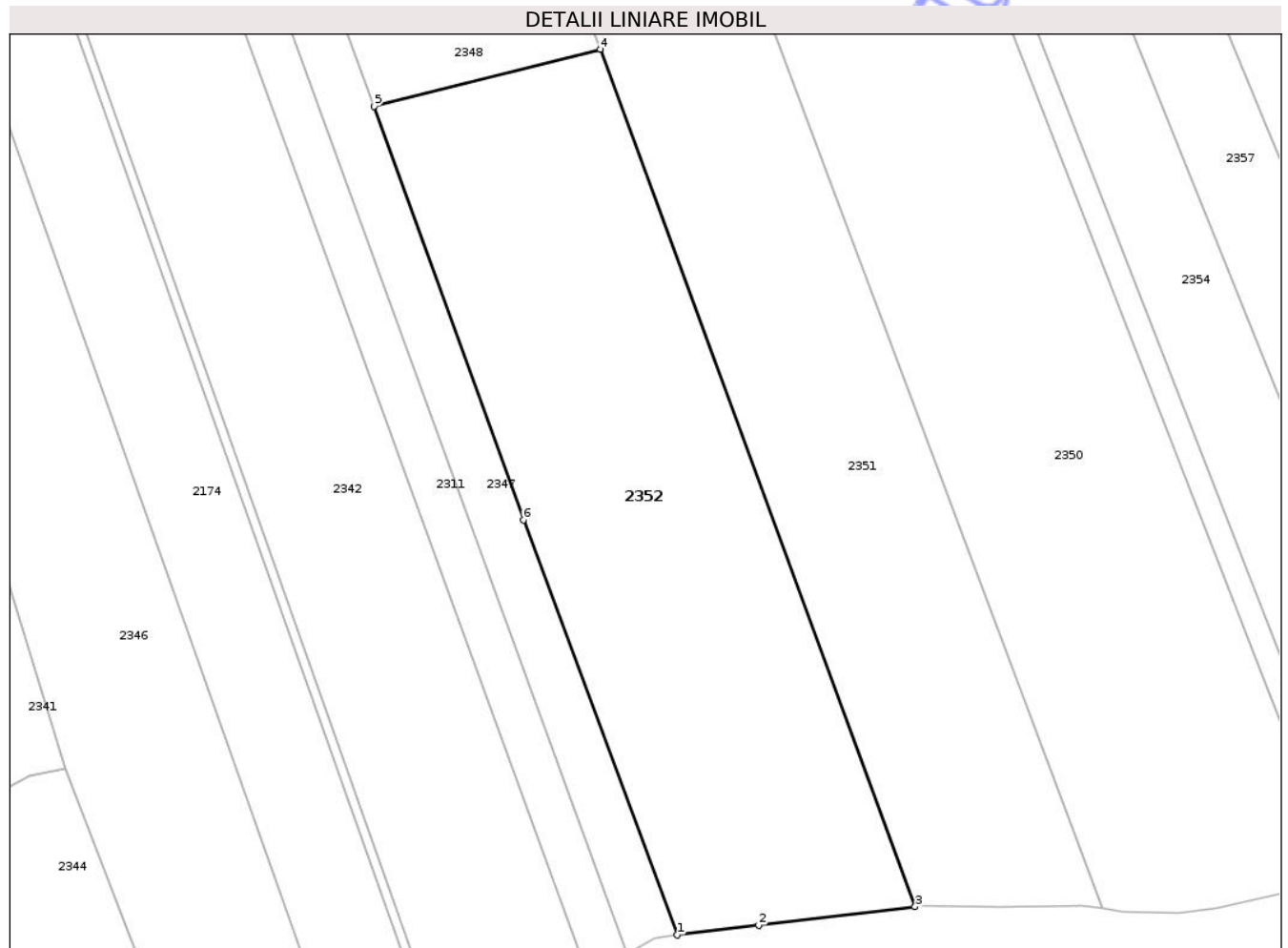
C. Partea III. SARCINI .

Inscrieri privind dezmembramintele dreptului de proprietate, drepturi reale de garanție și sarcini	Referințe
NU SUNT	

Teren

Nr cadastral	Suprafaţa (mp)*	Observaţii / Referinţe
38062	2.600	

* Suprafaţa este determinată in planul de proiecţie Stereo 70.



Date referitoare la teren

Crt	Categorie folosinţă	Intra vilan	Suprafaţa (mp)	Tarla	Parcelă	Nr. topo	Observaţii / Referinţe
1	pasune	NU	2.600	30	984/40,970/1	-	Pasune împadurita, Parcela eronata in act:161

Lungime Segmente

1) Valorile lungimilor segmentelor sunt obţinute din proiecţie în plan.

Punct început	X / Y	Punct sfârşit	X / Y	Lungime segment (** (m)
1	399.382,447 404.014,638	2	399.391,539 404.015,722	9.156
2	399.391,539 404.015,722	3	399.408,959 404.017,798	17.543
3	399.408,959 404.017,798	4	399.373,881 404.113,212	101.658
4	399.373,881 404.113,212	5	399.348,65 404.106,855	26.02
5	399.348,65 404.106,855	6	399.365,314 404.060,844	48.936

Punct început	X / Y	Punct sfârșit	X / Y	Lungime segment (** (m)
6	399.365,314 404.060,844	1	399.382,447 404.014,638	49.28

** Lungimile segmentelor sunt determinate în planul de proiecție Stereo 70 și sunt rotunjite la 1 milimetru.

*** Distanța dintre puncte este formată din segmente cumulate ce sunt mai mici decât valoarea 1 milimetru.

Neutilizabil în Circuitul Civil

**DATE DESPRE IMOBILUL NR. 2356**

Oficiul de Cadastru și Publicitate Imobiliară GORJ
Biroul de Cadastru și Publicitate Imobiliară Targu Jiu

A. Partea I. Descrierea imobilului

TEREN Extravilan

Adresa: Jud. Gorj

Nr. Crt	Nr cadastral Nr. topografic	Suprafața* (mp)	Observații / Referințe
A1		3.960	Sector cadastral:32 Teren neimprejmuit;

B. Partea II. Proprietari și acte

Inscrieri privitoare la dreptul de proprietate și alte drepturi reale	Referințe
/	
Hotarare Judecatoreasca nr. 1164, din 26/08/2003 emis de JUDECĂTORIA NOVACI (HOTARARE JUDECATOREASCA; Dosar nr. 335/2003);	
B1	Intabulare, drept de PROPRIETATE, dobandit prin Hotarare Judecatoreasca, cota actuala 1/1, cota initiala 1/1 1) VLĂDUȚ MARIA, ,defunctă;
	A1

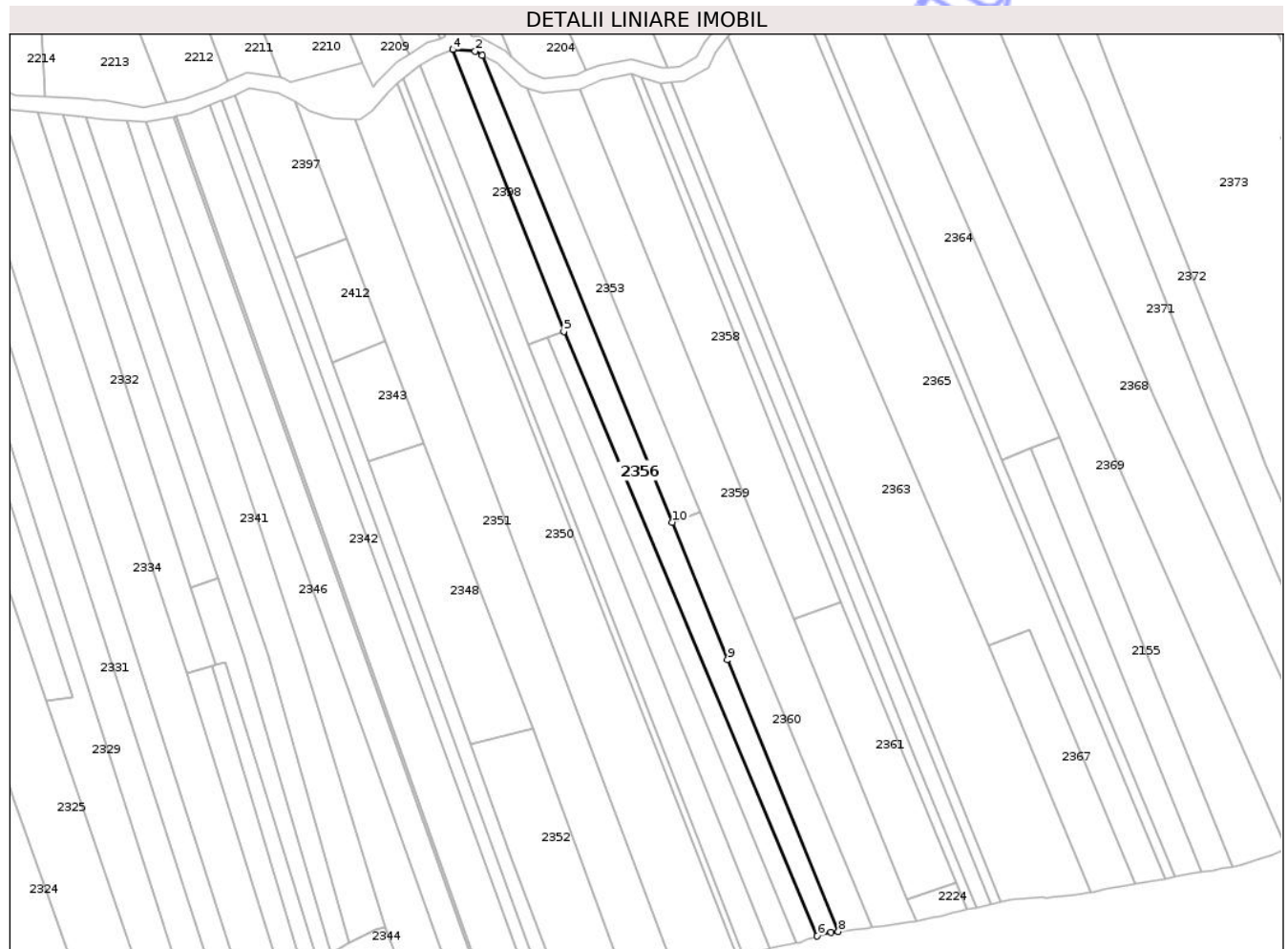
C. Partea III. SARCINI .

Inscrieri privind dezmembramintele dreptului de proprietate, drepturi reale de garanție și sarcini	Referințe
NU SUNT	

Teren

Nr cadastral	Suprafața (mp)*	Observații / Referințe
	3.960	

* Suprafața este determinată în planul de proiecție Stereo 70.



Date referitoare la teren

Crt	Categorie folosință	Intra vilan	Suprafața (mp)	Tarla	Parcelă	Nr. topo	Observații / Referințe
1	faneata	NU	3.960	30	984/32, 986/15	-	

Lungime Segmente

1) Valorile lungimilor segmentelor sunt obținute din proiecție în plan.

Punct început	X / Y	Punct sfârșit	X / Y	Lungime segment (** (m)
1	399.353,394 404.384,685	2	399.350,461 404.386,221	3.311
2	399.350,461 404.386,221	3	399.341,808 404.387,044	8.692
3	399.341,808 404.387,044	4	399.341,378 404.386,886	0.458
4	399.341,378 404.386,886	5	399.386,255 404.273,311	122.12
5	399.386,255 404.273,311	6	399.488,556 404.029,59	264.321

Punct început	X / Y	Punct sfârșit	X / Y	Lungime segment (** (m)
6	399.488,556 404.029,59	7	399.494,135 404.031,026	5.761
7	399.494,135 404.031,026	8	399.497,026 404.031,437	2.92
8	399.497,026 404.031,437	9	399.452,312 404.140,904	118.247
9	399.452,312 404.140,904	10	399.430,112 404.196,349	59.724
10	399.430,112 404.196,349	1	399.353,394 404.384,685	203.362

** Lungimile segmentelor sunt determinate în planul de proiecție Stereo 70 și sunt rotunjite la 1 milimetru.

*** Distanța dintre puncte este formată din segmente cumulate ce sunt mai mici decât valoarea 1 milimetru.

Neutilizabil în Circuitul Civil

**DATE DESPRE IMOBILUL NR. 2357**

Oficiul de Cadastru și Publicitate Imobiliară GORJ
Biroul de Cadastru și Publicitate Imobiliară Targu Jiu

A. Partea I. Descrierea imobilului

TEREN Extravilan

Adresa: Jud. Gorj

Nr. Crt	Nr cadastral Nr. topografic	Suprafața* (mp)	Observații / Referințe
A1		2.500	Sector cadastral:32 Teren neimprejmuit;

B. Partea II. Proprietari și acte

Inscrieri privitoare la dreptul de proprietate și alte drepturi reale	Referințe
/	
Act Administrativ nr. 13426325, din 24/01/2003 emis de CJSDPAT GORJ (TITLU DE PROPRIETATE;);	
B1	A1
Intabulare, drept de PROPRIETATE, dobandit prin Reconstituire, cota actuala 1/1, cota initiala 1/1	
1) JEGA V. CONSTANTIN, defunct;	

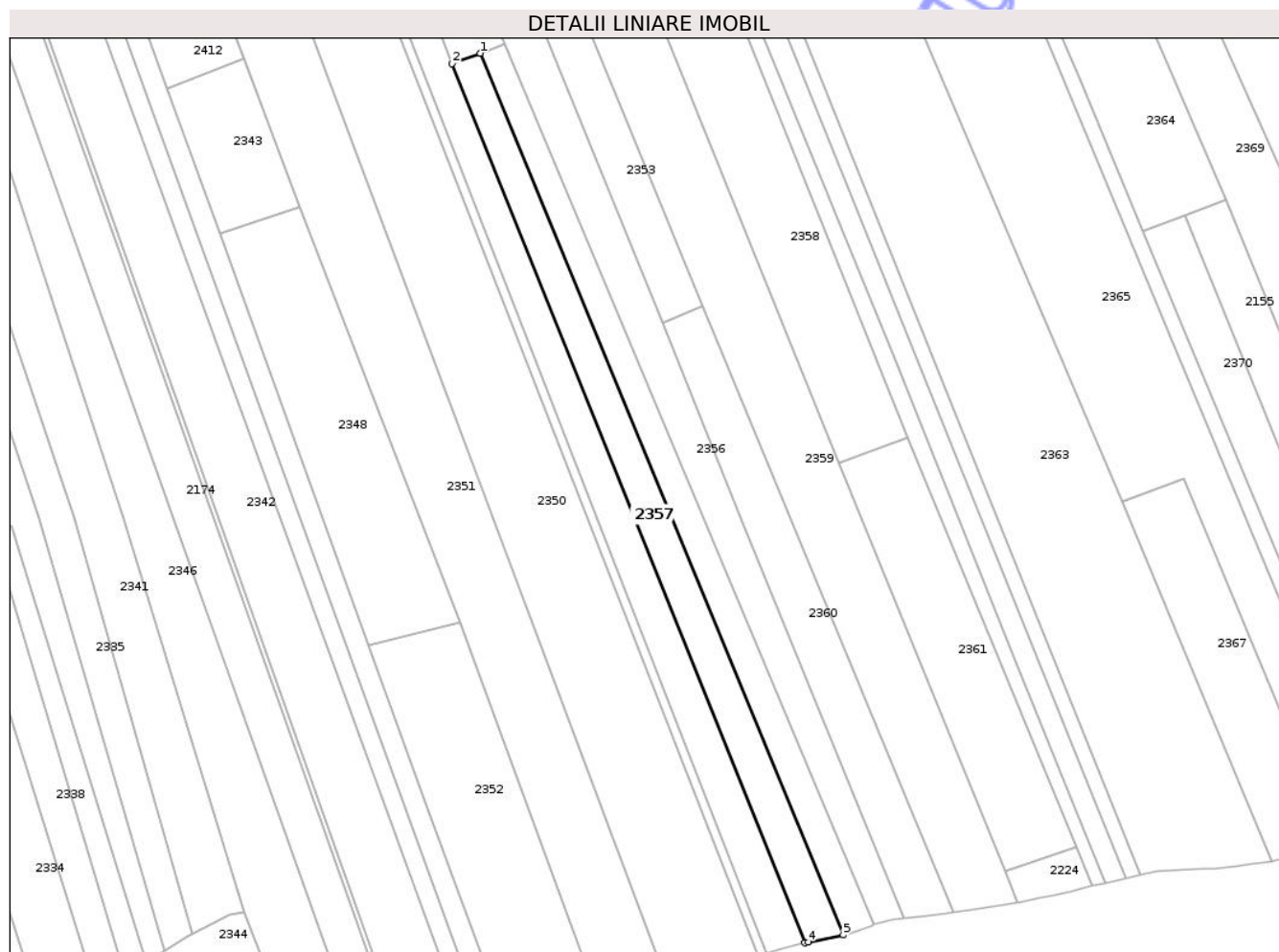
C. Partea III. SARCINI .

Inscrieri privind dezmembramintele dreptului de proprietate, drepturi reale de garanție și sarcini	Referințe
NU SUNT	

Teren

Nr cadastral	Suprafața (mp)*	Observații / Referințe
	2.500	

* Suprafața este determinată în planul de proiecție Stereo 70.



Date referitoare la teren

Crt	Categorie folosință	Intra vilan	Suprafața (mp)	Tarla	Parcelă	Nr. topo	Observații / Referințe
1	faneata	NU	2.500	30	984/34	-	parcelă eronată în act:137

Lungime Segmente

1) Valorile lungimilor segmentelor sunt obținute din proiecție în plan.

Punct început	X / Y	Punct sfârșit	X / Y	Lungime segment (** (m)
1	399.379,561 404.270,847	2	399.371,768 404.267,979	8.304
2	399.371,768 404.267,979	3	399.469,507 404.024,58	262.29
3	399.469,507 404.024,58	4	399.470,443 404.024,814	0.965
4	399.470,443 404.024,814	5	399.480,188 404.026,728	9.931
5	399.480,188 404.026,728	1	399.379,561 404.270,847	264.045

** Lungimile segmentelor sunt determinate în planul de proiecție Stereo 70 și sunt rotunjite la 1 milimetru.

*** Distanța dintre puncte este formată din segmente cumulate ce sunt mai mici decât valoarea 1 milimetru.

Neutilizabil în Circuitul
Civil

**DATE DESPRE IMOBILUL NR. 2362**

Oficiul de Cadastru și Publicitate Imobiliară GORJ
Biroul de Cadastru și Publicitate Imobiliară Targu Jiu

A. Partea I. Descrierea imobilului

TEREN Extravilan

Adresa: Jud. Gorj

Nr. Crt	Nr cadastral Nr. topografic	Suprafața* (mp)	Observații / Referințe
A1		1.496	Sector cadastral:32 Teren neimprejmuit;

B. Partea II. Proprietari și acte

Inscrieri privitoare la dreptul de proprietate și alte drepturi reale	Referințe
/	
Act Administrativ nr. 1342414, din 30/01/2001 emis de CJSDPAT GORJ (TITLU DE PROPRIETATE;);	
B1	A1
Intabulare, drept de PROPRIETATE, dobandit prin Reconstituire, cota actuala 1/1, cota initiala 1/1	
1) UNGUREANU TITINA, LIPSĂ CNP;	
2) PISTOL I. ION, LIPSĂ CNP;	

C. Partea III. SARCINI .

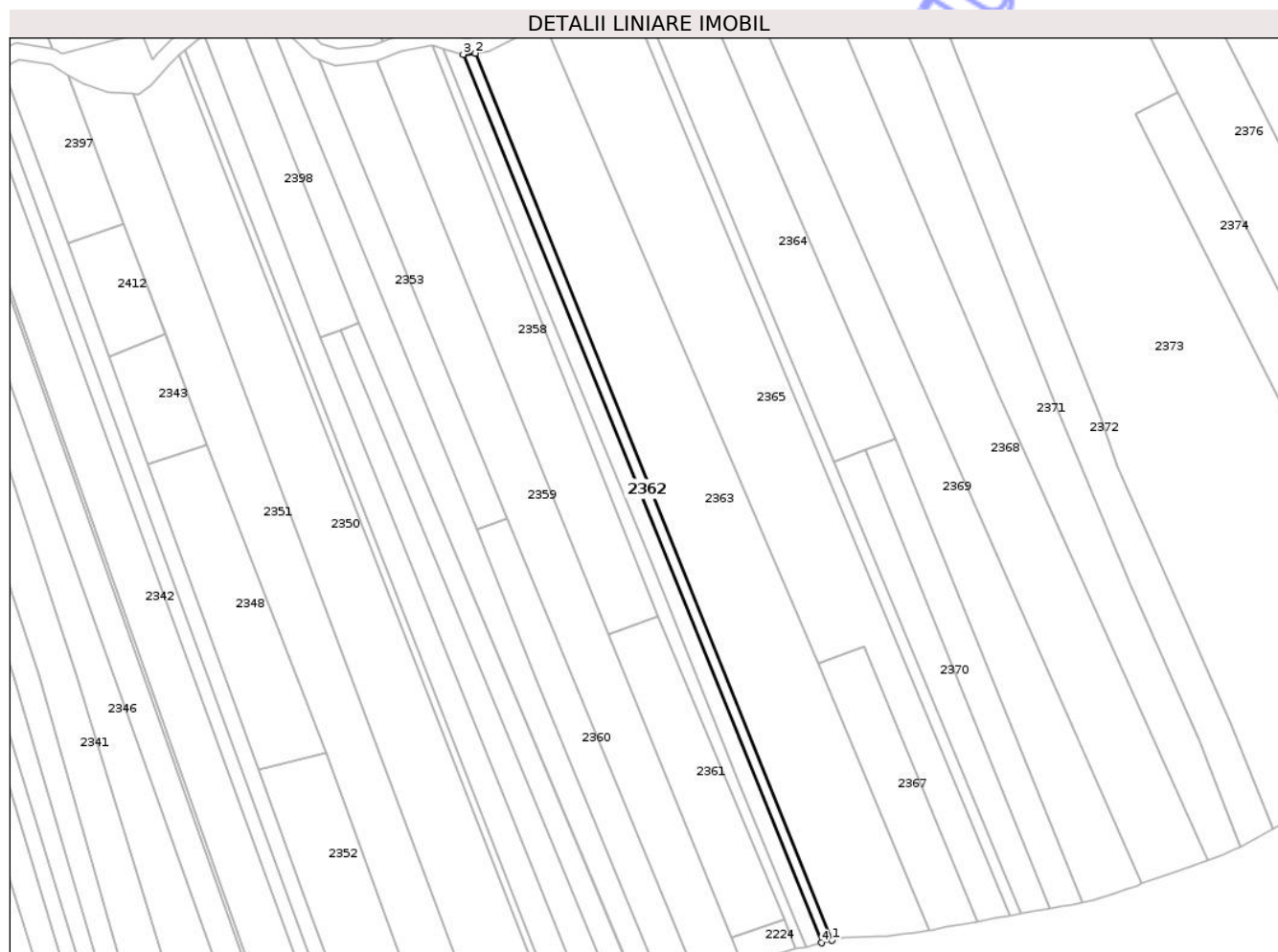
Inscrieri privind dezmembramintele dreptului de proprietate, drepturi reale de garanție și sarcini	Referințe
NU SUNT	

Anexa Nr. 1 La Partea I

Teren

Nr cadastral	Suprafața (mp)*	Observații / Referințe
	1.496	

* Suprafața este determinată în planul de proiecție Stereo 70.



Date referitoare la teren

Crt	Categorie folosință	Intravilan	Suprafața (mp)	Tarla	Parcelă	Nr. topo	Observații / Referințe
1	faneata	NU	1.496	30	984/25, 986/10,977/2	-	parcelă eronată în act:39

Lungime Segmente

1) Valorile lungimilor segmentelor sunt obținute din proiecție în plan.

Punct început	X / Y	Punct sfârșit	X / Y	Lungime segment (** (m)
1	399.562,541 404.043,517	2	399.429,619 404.373,942	356.159
2	399.429,619 404.373,942	3	399.425,095 404.373,49	4.547
3	399.425,095 404.373,49	4	399.558,58 404.042,569	356.829
4	399.558,58 404.042,569	1	399.562,541 404.043,517	4.073

** Lungimile segmentelor sunt determinate în planul de proiecție Stereo 70 și sunt rotunjite la 1 milimetru.

*** Distanța dintre puncte este formată din segmente cumulate ce sunt mai mici decât valoarea 1 milimetru.

Neutilizabil în Circuitul
Civil

**DATE DESPRE IMOBILUL NR. 2364**

Oficiul de Cadastru și Publicitate Imobiliară GORJ
Biroul de Cadastru și Publicitate Imobiliară Targu Jiu

A. Partea I. Descrierea imobilului

TEREN Extravilan

Adresa: Jud. Gorj

Nr. Crt	Nr cadastral Nr. topografic	Suprafața* (mp)	Observații / Referințe
A1		4.988	Sector cadastral:32 Teren neimprejmuit;

B. Partea II. Proprietari și acte

Inscrieri privitoare la dreptul de proprietate și alte drepturi reale	Referințe
/	
Act Administrativ nr. 1508111, din 03/10/2007 emis de CJSDPAT GORJ (TITLU DE PROPRIETATE;);	
B1	A1
Intabulare, drept de PROPRIETATE, dobandit prin Reconstituire, cota actuala 1/1, cota initiala 1/1	
1) PÎȘCU C ION, LIPSA CNP;	
2) MOCANU C IRINA, LIPSA CNP;	

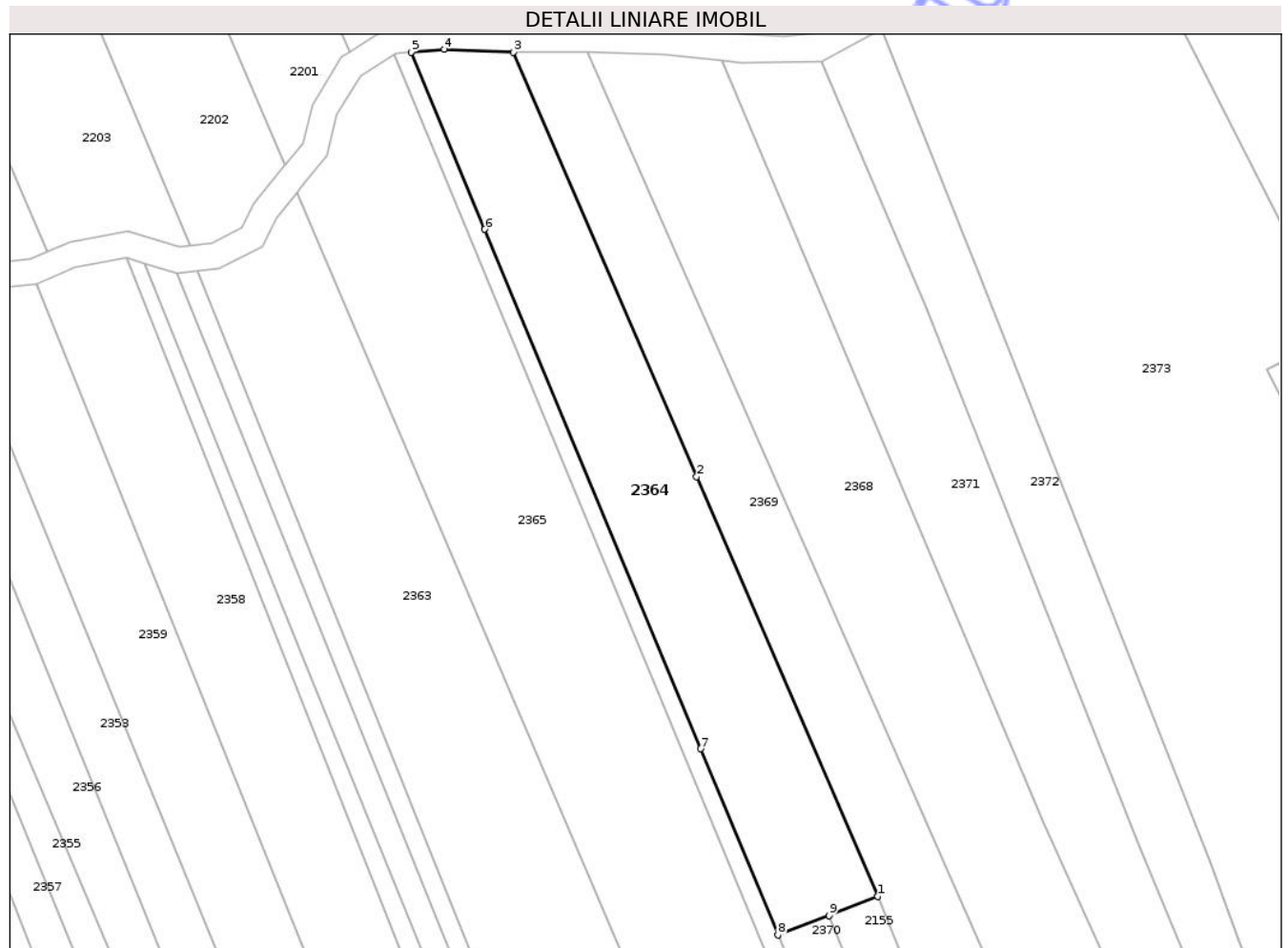
C. Partea III. SARCINI .

Inscrieri privind dezmembramintele dreptului de proprietate, drepturi reale de garanție și sarcini	Referințe
NU SUNT	

Teren

Nr cadastral	Suprafața (mp)*	Observații / Referințe
	4.988	

* Suprafața este determinată în planul de proiecție Stereo 70.



Date referitoare la teren

Crt	Categorie folosință	Intra vilan	Suprafața (mp)	Tarla	Parcelă	Nr. topo	Observații / Referințe
1	faneata	NU	4.988	30	984/20,986/6	-	parcelă eronată în act:194,195

Lungime Segmente

1) Valorile lungimilor segmentelor sunt obținute din proiecție în plan.

Punct început	X / Y	Punct sfârșit	X / Y	Lungime segment (** (m)
1	399.586,159 404.230,436	2	399.544,462 404.326,777	104.977
2	399.544,462 404.326,777	3	399.502,358 404.424,243	106.171
3	399.502,358 404.424,243	4	399.486,457 404.424,891	15.914
4	399.486,457 404.424,891	5	399.478,851 404.424,22	7.636
5	399.478,851 404.424,22	6	399.495,767 404.383,552	44.046

Punct început	X / Y	Punct sfârşit	X / Y	Lungime segment (** (m)
6	399.495,767 404.383,552	7	399.545,359 404.264,326	129.129
7	399.545,359 404.264,326	8	399.563,139 404.221,58	46.296
8	399.563,139 404.221,58	9	399.574,863 404.226,09	12.562
9	399.574,863 404.226,09	1	399.586,159 404.230,436	12.103

** Lungimile segmentelor sunt determinate în planul de proiecţie Stereo 70 şi sunt rotunjite la 1 milimetru.

*** Distanţa dintre puncte este formată din segmente cumulate ce sunt mai mici decât valoarea 1 milimetru.

Neutilizabil în Circuitul Civil

**DATE DESPRE IMOBILUL NR. 2376**

Oficiul de Cadastru și Publicitate Imobiliară GORJ
Biroul de Cadastru și Publicitate Imobiliară Targu Jiu

A. Partea I. Descrierea imobilului

TEREN Extravilan

Adresa: Jud. Gorj

Nr. Crt	Nr cadastral Nr. topografic	Suprafața* (mp)	Observații / Referințe
A1		6.000	Sector cadastral:32 Teren neimprejmuit;

B. Partea II. Proprietari și acte

Inscrieri privitoare la dreptul de proprietate și alte drepturi reale	Referințe
/	
Act Administrativ nr. 13426634, din 01/09/2005 emis de CJSDPAT GORJ (TITLU DE PROPRIETATE;);	
B1	A1
Intabulare, drept de PROPRIETATE, dobandit prin Reconstituire, cota actuala 1/1, cota initiala 1/1	
1) LULEA GRIGORE, LIPSĂ CNP;	
2) TIȚA ELISAVETA, LIPSĂ CNP;	
3) LULEA ION, LIPSĂ CNP;	
4) LULEA NICOLAE, LIPSĂ CNP;	

C. Partea III. SARCINI .

Inscrieri privind dezmembramintele dreptului de proprietate, drepturi reale de garanție și sarcini	Referințe
NU SUNT	

Teren

Nr cadastral	Suprafața (mp)*	Observații / Referințe
	6.000	

* Suprafața este determinată în planul de proiecție Stereo 70.



Date referitoare la teren

Crt	Categorie folosință	Intra vilan	Suprafața (mp)	Tarla	Parcelă	Nr. topo	Observații / Referințe
1	faneata	NU	6.000	30	975/4,984/13	-	Parcelă eronată în act:10

Lungime Segmente

1) Valorile lungimilor segmentelor sunt obținute din proiecție în plan.

Punct început	X / Y	Punct sfârșit	X / Y	Lungime segment (** (m)
1	399.669,844 404.457,916	2	399.665,376 404.455,623	5.022
2	399.665,376 404.455,623	3	399.647,324 404.455,091	18.06
3	399.647,324 404.455,091	4	399.643,042 404.455,673	4.321
4	399.643,042 404.455,673	5	399.691,627 404.359,385	107.851
5	399.691,627 404.359,385	6	399.754,115 404.235,542	138.715

Punct început	X / Y	Punct sfârșit	X / Y	Lungime segment (** (m)
6	399.754,115 404.235,542	7	399.776,649 404.246,267	24.956
7	399.776,649 404.246,267	1	399.669,844 404.457,916	237.071

** Lungimile segmentelor sunt determinate în planul de proiecție Stereo 70 și sunt rotunjite la 1 milimetru.

*** Distanța dintre puncte este formată din segmente cumulate ce sunt mai mici decât valoarea 1 milimetru.

Neutilizabil în Circuitul Civil

**DATE DESPRE IMOBILUL NR. 2358**

Oficiul de Cadastru și Publicitate Imobiliară GORJ
Biroul de Cadastru și Publicitate Imobiliară Targu Jiu

A. Partea I. Descrierea imobilului

TEREN Extravilan

Adresa: Jud. Gorj

Nr. Crt	Nr cadastral Nr. topografic	Suprafața* (mp)	Observații / Referințe
A1		4.800	Sector cadastral:32 Teren neimprejmuit;

B. Partea II. Proprietari și acte

Inscrieri privitoare la dreptul de proprietate și alte drepturi reale	Referințe
/	
Act Administrativ nr. 1501577, din 10/05/2007 emis de CJSDPAT GORJ (TITLU DE PROPRIETATE;);	
B1	A1
Intabulare, drept de PROPRIETATE, dobandit prin Reconstituire, cota actuala 1/1, cota initiala 1/1	
1) JEGA VALENTIN, LIPSA CNP;	

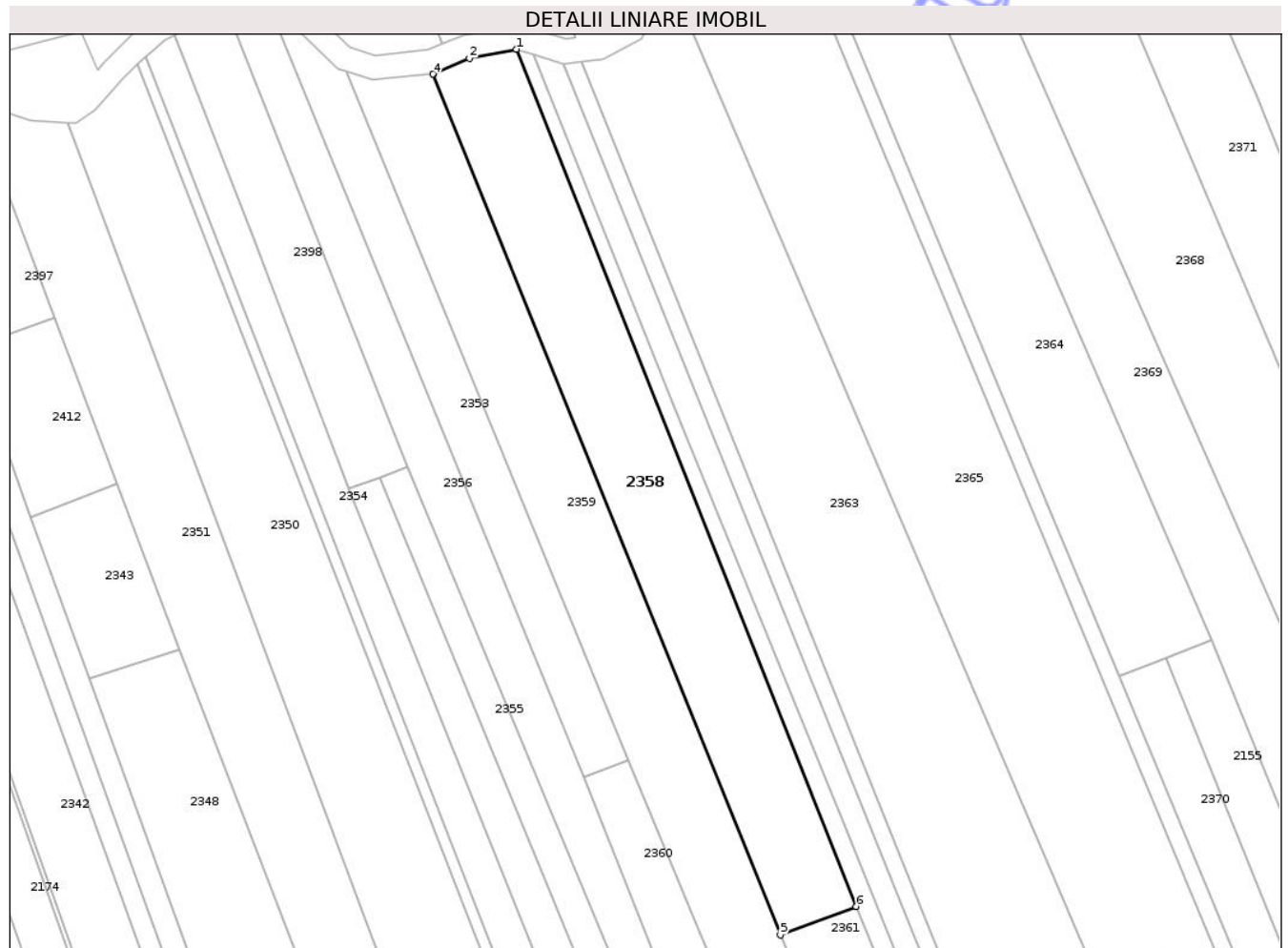
C. Partea III. SARCINI .

Inscrieri privind dezmembramintele dreptului de proprietate, drepturi reale de garanție și sarcini	Referințe
NU SUNT	

Teren

Nr cadastral	Suprafața (mp)*	Observații / Referințe
	4.800	

* Suprafața este determinată în planul de proiecție Stereo 70.



Date referitoare la teren

Crt	Categorie folosință	Intravilan	Suprafața (mp)	Tarla	Parcelă	Nr. topo	Observații / Referințe
1	faneata	NU	4.800	30	984/27, 986/12	-	parcelă eronată în act:189,190

Lungime Segmente

1) Valorile lungimilor segmentelor sunt obținute din proiecție în plan.

Punct început	X / Y	Punct sfârșit	X / Y	Lungime segment (** (m)
1	399.413,412 404.377,057	2	399.401,73 404.374,787	11.901
2	399.401,73 404.374,787	3	399.392,898 404.370,985	9.616
3	399.392,898 404.370,985	4	399.392,649 404.370,878	0.271
4	399.392,649 404.370,878	5	399.479,022 404.157,265	230.414
5	399.479,022 404.157,265	6	399.497,864 404.164,348	20.129

Punct început	X / Y	Punct sfârșit	X / Y	Lungime segment (** (m)
6	399.497,864 404.164,348	1	399.413,412 404.377,057	228.861

** Lungimile segmentelor sunt determinate în planul de proiecție Stereo 70 și sunt rotunjite la 1 milimetru.

*** Distanța dintre puncte este formată din segmente cumulate ce sunt mai mici decât valoarea 1 milimetru.

Neutilizabil în Circuitul Civil

**DATE DESPRE IMOBILUL NR. 2365**

Oficiul de Cadastru și Publicitate Imobiliară GORJ
Biroul de Cadastru și Publicitate Imobiliară Targu Jiu

A. Partea I. Descrierea imobilului

TEREN Extravilan

Adresa: Jud. Gorj

Nr. Crt	Nr cadastral Nr. topografic	Suprafața* (mp)	Observații / Referințe
A1		10.032	Sector cadastral:32 Teren neimprejmuit;

B. Partea II. Proprietari și acte

Inscrieri privitoare la dreptul de proprietate și alte drepturi reale	Referințe
/	
Act Administrativ nr. 1501516, din 16/01/2007 emis de CJSDPAT GORJ (TITLU DE PROPRIETATE;);	
B1	A1
Intabulare, drept de PROPRIETATE, dobandit prin Reconstituire, cota actuala 1/1, cota initiala 1/1	
1) GOLU CONSTANTIN, .defunct;	
2) GOLU DUMITRU, LIPSA CNP;	
3) GOLU ION, LIPSA CNP;	
4) ROGOZ MARIA, .defunct;	

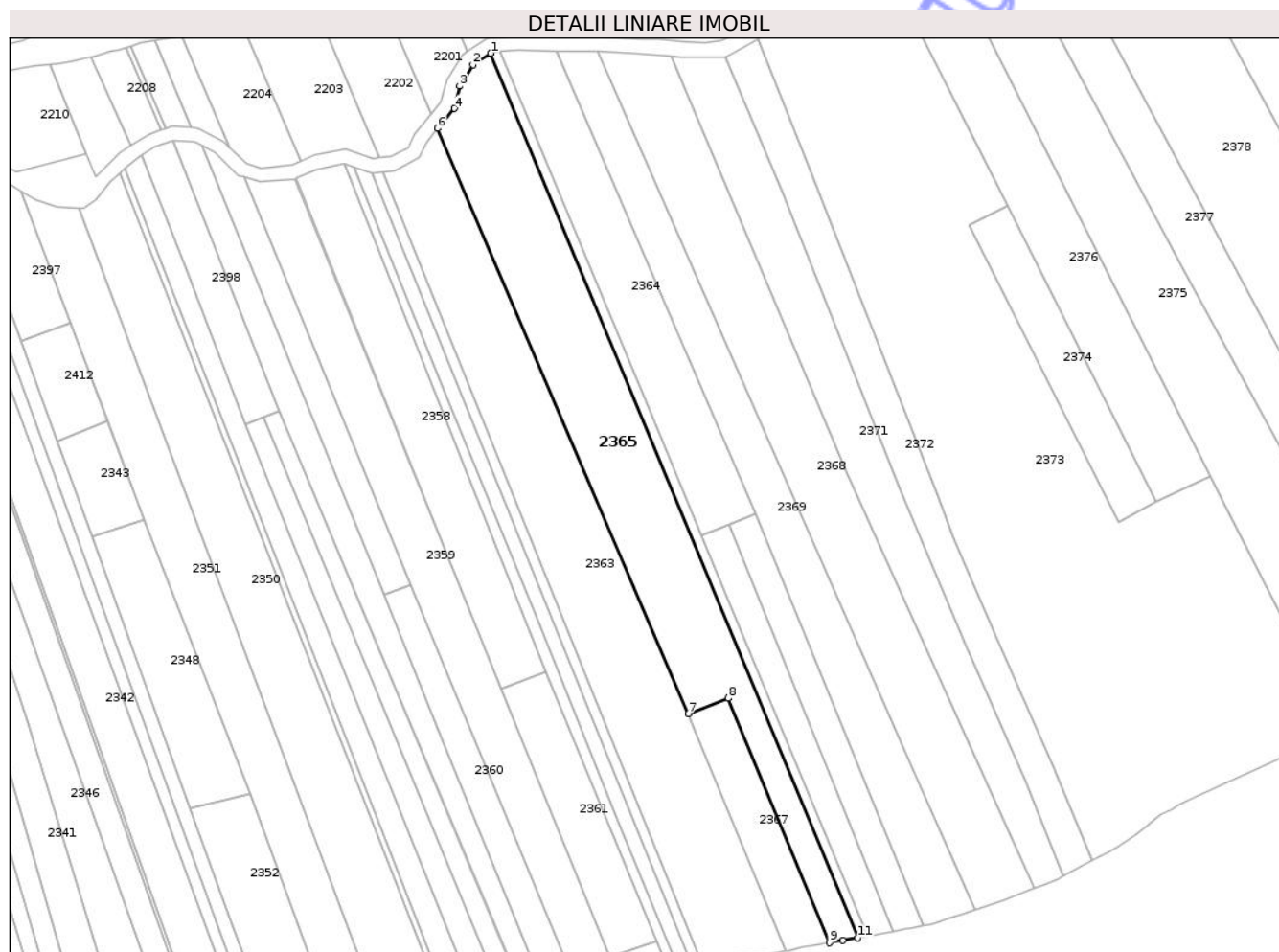
C. Partea III. SARCINI .

Inscrieri privind dezmembramintele dreptului de proprietate, drepturi reale de garanție și sarcini	Referințe
NU SUNT	

Teren

Nr cadastral	Suprafața (mp)*	Observații / Referințe
	10.032	

* Suprafața este determinată în planul de proiecție Stereo 70.



Date referitoare la teren

Crt	Categorie folosință	Intravilan	Suprafața (mp)	Tarla	Parcelă	Nr. topo	Observații / Referințe
1	faneata	NU	10.032	30	986/8, 984/22,977	-	parcelă eronată în act:167,168

Lungime Segmente

1) Valorile lungimilor segmentelor sunt obținute din proiecție în plan.

Punct început	X / Y	Punct sfârșit	X / Y	Lungime segment (** (m)
1	399.474,853 404.423,554	2	399.467,311 404.418,729	8.953
2	399.467,311 404.418,729	3	399.461,764 404.409,813	10.501
3	399.461,764 404.409,813	4	399.459,493 404.400,408	9.675
4	399.459,493 404.400,408	5	399.454,3 404.394,246	8.058
5	399.454,3 404.394,246	6	399.452,557 404.392,068	2.79

Punct început	X / Y	Punct sfârşit	X / Y	Lungime segment (** (m)
6	399.452,557 404.392,068	7	399.557,623 404.146,57	267.036
7	399.557,623 404.146,57	8	399.574,408 404.153,072	18.0
8	399.574,408 404.153,072	9	399.616,944 404.050,545	111.0
9	399.616,944 404.050,545	10	399.622,591 404.051,558	5.737
10	399.622,591 404.051,558	11	399.628,758 404.052,59	6.253
11	399.628,758 404.052,59	1	399.474,853 404.423,554	401.623

** Lungimile segmentelor sunt determinate în planul de proiecţie Stereo 70 şi sunt rotunjite la 1 milimetru.

*** Distanţa dintre puncte este formată din segmente cumulate ce sunt mai mici decât valoarea 1 milimetru.

Neutilizabil în Circuitul Civil

**DATE DESPRE IMOBILUL NR. 2370**

Oficiul de Cadastru și Publicitate Imobiliară GORJ
Biroul de Cadastru și Publicitate Imobiliară Targu Jiu

A. Partea I. Descrierea imobilului

TEREN Extravilan

Adresa: Jud. Gorj

Nr. Crt	Nr cadastral Nr. topografic	Suprafața* (mp)	Observații / Referințe
A1		Din acte: 4.200 Masurata: 2.117	Sector cadastral:32 Teren neimprejmuit; Diferenta de suprafata se regaseste in alt sector necontractat

B. Partea II. Proprietari și acte

Inscrieri privitoare la dreptul de proprietate și alte drepturi reale		Referințe
/		
Act Notarial nr. 80, din 15/10/2001 emis de NP COSOR DELIA (CERTIFICAT DE MOSTENITOR;);		
B1	Intabulare, drept de PROPRIETATE, cu titlul de mostenire si partaj voluntar, dobandit prin Succesiune, cota actuala 1/1, cota initiala 1/1 1) BURLAN CONSTANTIN , LIPSA CNP;	A1

C. Partea III. SARCINI .

Inscrieri privind dezmembramintele dreptului de proprietate, drepturi reale de garanție și sarcini	Referințe
NU SUNT	

Teren

Nr cadastral	Suprafața (mp)*	Observații / Referințe
	Din acte: 4.200 Masurata: 2.117	Diferenta de suprafata se regaseste in alt sector necontractat

* Suprafața este determinată în planul de proiecție Stereo 70.



Date referitoare la teren

Crt	Categorie folosință	Intra vilan	Suprafața (mp)	Tarla	Parcelă	Nr. topo	Observații / Referințe
1	faneata	NU	2.117	30	984/21,972	-	

Lungime Segmente

1) Valorile lungimilor segmentelor sunt obținute din proiecție în plan.

Punct început	X / Y	Punct sfârșit	X / Y	Lungime segment (** (m)
1	399.574,863 404.226,09	2	399.563,139 404.221,58	12.562
2	399.563,139 404.221,58	3	399.633,081 404.053,431	182.115
3	399.633,081 404.053,431	4	399.637,933 404.054,385	4.945
4	399.637,933 404.054,385	5	399.643,672 404.055,456	5.838
5	399.643,672 404.055,456	1	399.574,863 404.226,09	183.985

** Lungimile segmentelor sunt determinate în planul de proiecție Stereo 70 și sunt rotunjite la 1 milimetru.

*** Distanța dintre puncte este formată din segmente cumulate ce sunt mai mici decât valoarea 1 milimetru.

Neutilizabil în Circuitul
Civil

**DATE DESPRE IMOBILUL NR. 2372**

Oficiul de Cadastru și Publicitate Imobiliară GORJ
Biroul de Cadastru și Publicitate Imobiliară Targu Jiu

A. Partea I. Descrierea imobilului

TEREN Extravilan

Adresa: Jud. Gorj

Nr. Crt	Nr cadastral Nr. topografic	Suprafața* (mp)	Observații / Referințe
A1	35929	5.107	Sector cadastral:32 Teren neimprejmuit;

B. Partea II. Proprietari și acte

Inscrieri privitoare la dreptul de proprietate și alte drepturi reale		Referințe
35980 / 25/06/2018		
Act Administrativ nr. 1516044, din 18/05/2018 emis de COMISIA JUDEȚEANĂ GORJ (TITLU DE PROPRIETATE;);		
B1	Intabulare, drept de PROPRIETATEcu titlu de drept reconstituire, dobandit prin Lege, cota actuala 1/1, cota initiala 1/1 1) PĂTROESCU ION, defunct, bun propriu,LIPSA CNP;	A1

C. Partea III. SARCINI .

Inscrieri privind dezmembramintele dreptului de proprietate, drepturi reale de garanție și sarcini	Referințe
NU SUNT	

Teren

Nr cadastral	Suprafața (mp)*	Observații / Referințe
35929	5.107	

* Suprafața este determinată în planul de proiecție Stereo 70.



Date referitoare la teren

Crt	Categorie folosință	Intra vilan	Suprafața (mp)	Tarla	Parcelă	Nr. topo	Observații / Referințe
1	pasune	NU	5.107	30	984/1	-	Pasune cu tufaris

Lungime Segmente

1) Valorile lungimilor segmentelor sunt obținute din proiecție în plan.

Punct început	X / Y	Punct sfârșit	X / Y	Lungime segment (** (m)
1	399.587,081 404.429,526	2	399.573,236 404.422,019	15.749
2	399.573,236 404.422,019	3	399.597,291 404.365,791	61.157
3	399.597,291 404.365,791	4	399.646,374 404.241,739	133.409
4	399.646,374 404.241,739	5	399.673,487 404.176,612	70.545
5	399.673,487 404.176,612	6	399.699,397 404.117,832	64.237

Punct început	X / Y	Punct sfârşit	X / Y	Lungime segment (** (m)
6	399.699,397 404.117,832	7	399.714,903 404.078,448	42.327
7	399.714,903 404.078,448	8	399.727,161 404.084,934	13.868
8	399.727,161 404.084,934	9	399.711,067 404.124,024	42.273
9	399.711,067 404.124,024	10	399.686,789 404.179,431	60.493
10	399.686,789 404.179,431	11	399.669,07 404.220,103	44.364
11	399.669,07 404.220,103	12	399.662,623 404.238,195	19.206
12	399.662,623 404.238,195	13	399.609,813 404.372,054	143.9
13	399.609,813 404.372,054	1	399.587,081 404.429,526	61.804

** Lungimile segmentelor sunt determinate în planul de proiecție Stereo 70 și sunt rotunjite la 1 milimetru.

*** Distanța dintre puncte este formată din segmente cumulate ce sunt mai mici decât valoarea 1 milimetru.

**DATE DESPRE IMOBILUL NR. 2375**

Oficiul de Cadastru și Publicitate Imobiliară GORJ
Biroul de Cadastru și Publicitate Imobiliară Targu Jiu

A. Partea I. Descrierea imobilului

TEREN Extravilan

Adresa: Jud. Gorj

Nr. Crt	Nr cadastral Nr. topografic	Suprafața* (mp)	Observații / Referințe
A1		Din acte: 10.000 Masurata: 9.960	Sector cadastral:32 Teren neimprejmuit; Diferenta de suprafata se regaseste la ID 2194, S31

B. Partea II. Proprietari și acte

Inscrieri privitoare la dreptul de proprietate și alte drepturi reale		Referințe
/		
Act Administrativ nr. 13426156, din 28/11/2002 emis de CJSDPAT GORJ (TITLU DE PROPRIETATE;);		
B1	Intabulare, drept de PROPRIETATE, dobandit prin Reconstituire, cota actuala 1/1, cota initiala 1/1 1) COLTESCU D. GHEORGHE, ,defunct;	A1

C. Partea III. SARCINI .

Inscrieri privind dezmembramintele dreptului de proprietate, drepturi reale de garanție și sarcini	Referințe
NU SUNT	

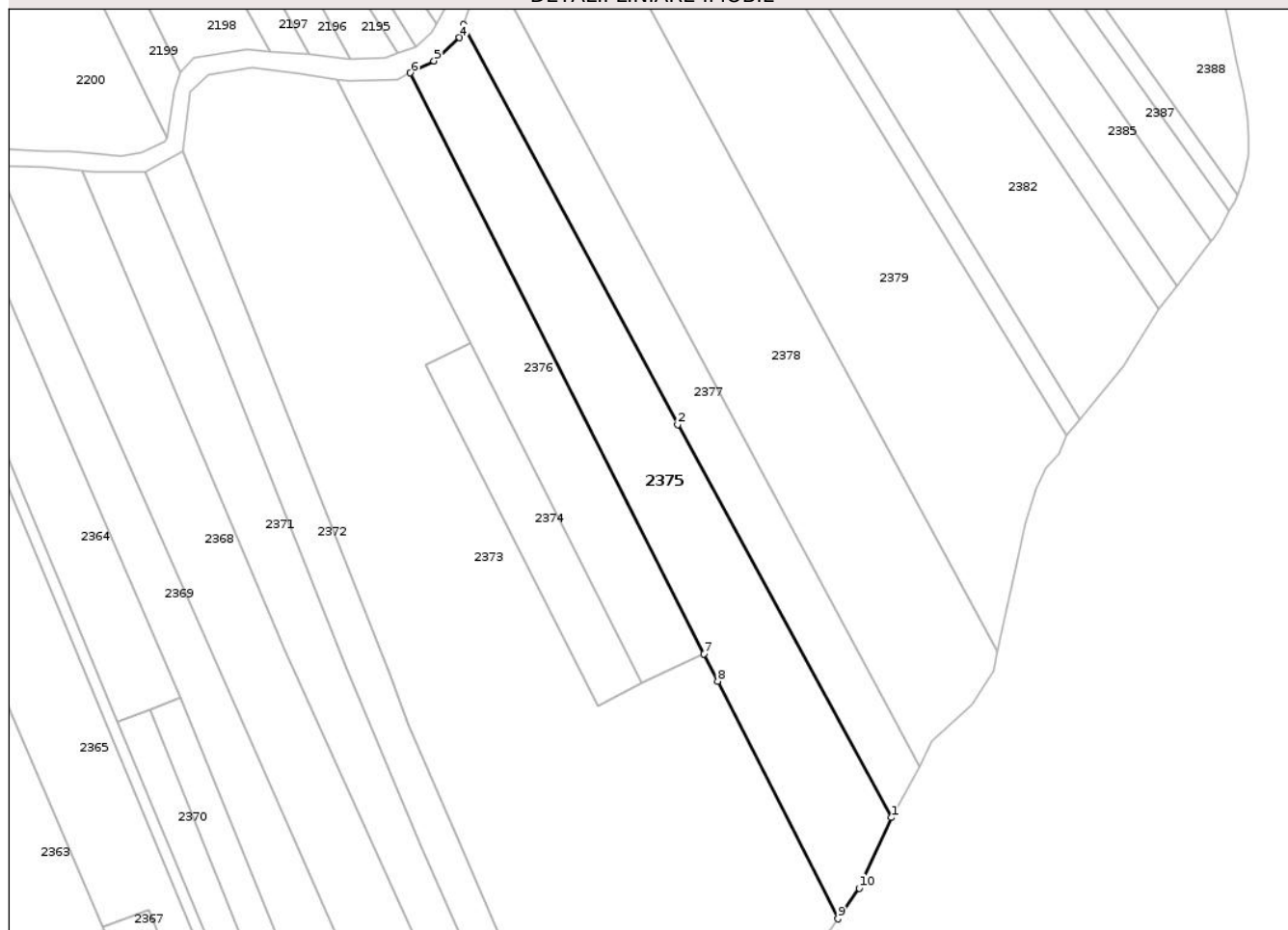
Anexa Nr. 1 La Partea I

Teren

Nr cadastral	Suprafața (mp)*	Observații / Referințe
	Din acte: 10.000 Masurata: 9.960	Diferenta de suprafata se regaseste la ID 2194, S31

* Suprafața este determinată în planul de proiecție Stereo 70.

DETALII LINIARE IMOBIL



Date referitoare la teren

Crt	Categorie folosință	Intra vilan	Suprafața (mp)	Tarla	Parcelă	Nr. topo	Observații / Referințe
1	faneata	NU	9.960	30	975/2,984/12	-	Parcelă eronată în act:109

Lungime Segmente

1) Valorile lungimilor segmentelor sunt obținute din proiecție în plan.

Punct început	X / Y	Punct sfârșit	X / Y	Lungime segment (** (m)
1	399.844,934 404.186,57	2	399.767,225 404.329,812	162.963
2	399.767,225 404.329,812	3	399.689,231 404.475,518	165.267
3	399.689,231 404.475,518	4	399.687,678 404.470,78	4.986
4	399.687,678 404.470,78	5	399.678,418 404.462,317	12.545
5	399.678,418 404.462,317	6	399.669,844 404.457,916	9.638

Punct început	X / Y	Punct sfârşit	X / Y	Lungime segment (** (m)
6	399.669,844 404.457,916	7	399.776,649 404.246,267	237.071
7	399.776,649 404.246,267	8	399.781,707 404.236,242	11.229
8	399.781,707 404.236,242	9	399.825,531 404.149,707	96.999
9	399.825,531 404.149,707	10	399.833,311 404.160,852	13.592
10	399.833,311 404.160,852	1	399.844,934 404.186,57	28.223

** Lungimile segmentelor sunt determinate în planul de proiecţie Stereo 70 şi sunt rotunjite la 1 milimetru.

*** Distanţa dintre puncte este formată din segmente cumulate ce sunt mai mici decât valoarea 1 milimetru.

Neutilizabil în Circuitul Civil

**DATE DESPRE IMOBILUL NR. 2387**

Oficiul de Cadastru și Publicitate Imobiliară GORJ
Biroul de Cadastru și Publicitate Imobiliară Targu Jiu

A. Partea I. Descrierea imobilului

TEREN Extravilan

Adresa: Jud. Gorj

Nr. Crt	Nr cadastral Nr. topografic	Suprafața* (mp)	Observații / Referințe
A1		1.900	Sector cadastral:32 Teren neimprejmuit;

B. Partea II. Proprietari și acte

Inscrieri privitoare la dreptul de proprietate și alte drepturi reale	Referințe
/	
Act Administrativ nr. 1501503, din 07/11/2006 emis de CJSDPAT GORJ (TITLU DE PROPRIETATE;);	
B1	A1
Intabulare, drept de PROPRIETATE, dobandit prin Reconstituire, cota actuala 1/1, cota initiala 1/1	
1) ZĂVELCĂ ELENA, LIPSĂ CNP;	
2) LUNGU MARIANA	

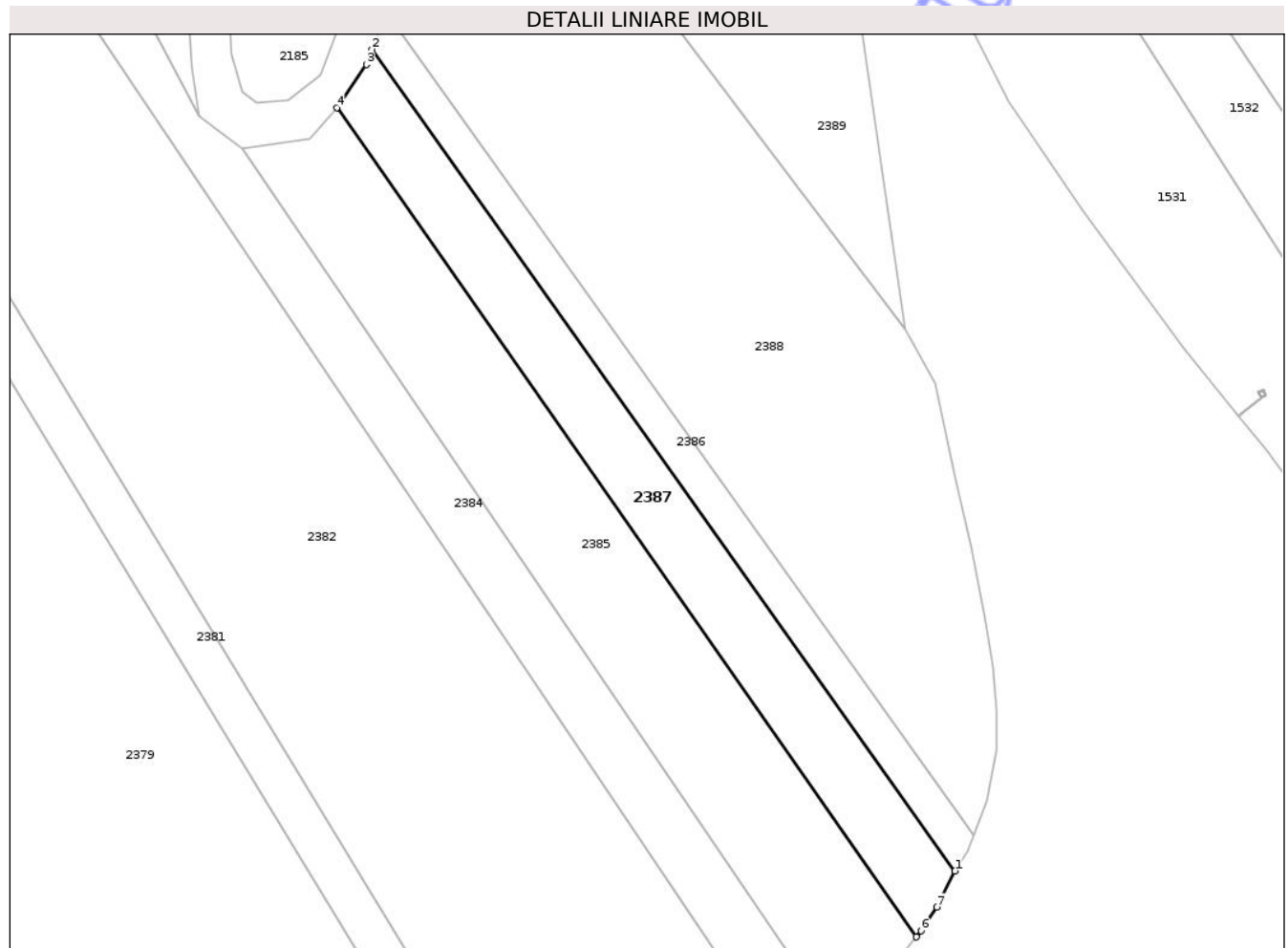
C. Partea III. SARCINI .

Inscrieri privind dezmembramintele dreptului de proprietate, drepturi reale de garanție și sarcini	Referințe
NU SUNT	

Teren

Nr cadastral	Suprafata (mp)*	Observatii / Referinte
	1.900	

* Suprafata este determinata in planul de proiectie Stereo 70.



Date referitoare la teren

Crt	Categorie folosinta	Intra vilan	Suprafata (mp)	Tarla	Parcela	Nr. topo	Observatii / Referinte
1	faneata	NU	1.900	30	984/128	-	Parcela eronata in act:184

Lungime Segmente

1) Valorile lungimilor segmentelor sunt obtinute din proiectie in plan.

Punct inceput	X / Y	Punct sfarsit	X / Y	Lungime segment (** (m)
1	399.968,216 404.407,634	2	399.869,642 404.546,353	170.176
2	399.869,642 404.546,353	3	399.868,716 404.543,77	2.744
3	399.868,716 404.543,77	4	399.863,729 404.536,51	8.808
4	399.863,729 404.536,51	5	399.961,637 404.396,507	170.841
5	399.961,637 404.396,507	6	399.962,445 404.397,541	1.312

Punct început	X / Y	Punct sfârșit	X / Y	Lungime segment (** (m)
6	399.962,445 404.397,541	7	399.965,107 404.401,533	4.798
7	399.965,107 404.401,533	1	399.968,216 404.407,634	6.847

** Lungimile segmentelor sunt determinate în planul de proiecție Stereo 70 și sunt rotunjite la 1 milimetru.

*** Distanța dintre puncte este formată din segmente cumulate ce sunt mai mici decât valoarea 1 milimetru.

Neutilizabil în Circuitul Civil

**DATE DESPRE IMOBILUL NR. 2388**

Oficiul de Cadastru și Publicitate Imobiliară GORJ
Biroul de Cadastru și Publicitate Imobiliară Targu Jiu

A. Partea I. Descrierea imobilului

TEREN Extravilan

Adresa: Jud. Gorj

Nr. Crt	Nr cadastral Nr. topografic	Suprafața* (mp)	Observații / Referințe
A1		6.000	Sector cadastral:32 Teren neimprejmuit;

B. Partea II. Proprietari și acte

Inscrieri privitoare la dreptul de proprietate și alte drepturi reale	Referințe
/	
Act Administrativ nr. 13426439, din 05/02/2003 emis de CJSDPAT GORJ (TITLU DE PROPRIETATE;);	
B1	A1
Intabulare, drept de PROPRIETATE, dobandit prin Reconstituire, cota actuala 1/1, cota initiala 1/1 1) POPESCU VERGINA, ,defunctă;	

C. Partea III. SARCINI .

Inscrieri privind dezmembramintele dreptului de proprietate, drepturi reale de garanție și sarcini	Referințe
NU SUNT	

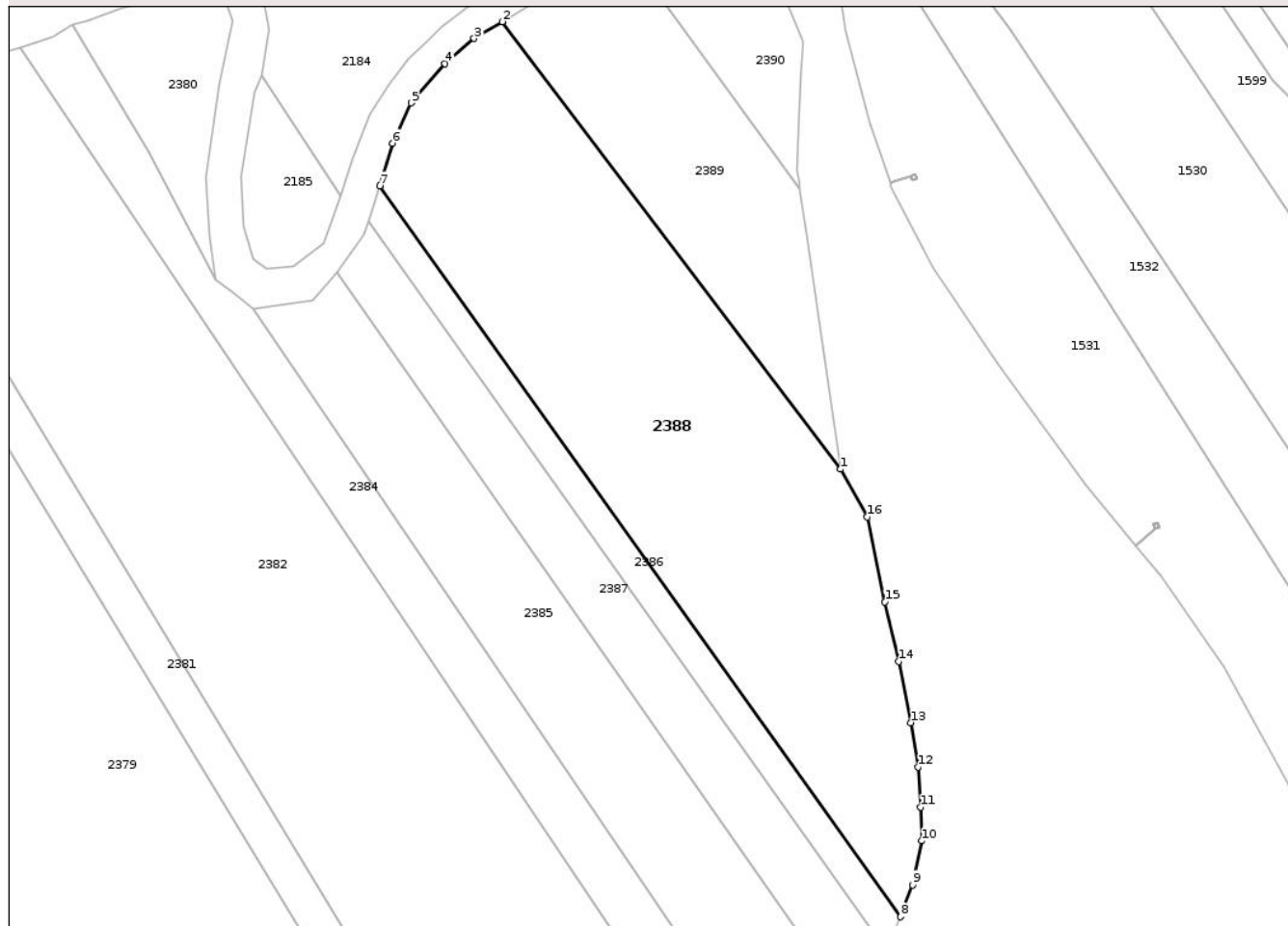
Anexa Nr. 1 La Partea I

Teren

Nr cadastral	Suprafața (mp)*	Observații / Referințe
	6.000	

* Suprafața este determinată în planul de proiecție Stereo 70.

DETALII LINIARE IMOBIL



Date referitoare la teren

Crt	Categorie folosință	Intra vilan	Suprafața (mp)	Tarla	Parcelă	Nr. topo	Observații / Referințe
1	faneata	NU	6.000	30	984/16	-	Parcelă eronată în act:163

Lungime Segmente

1) Valorile lungimilor segmentelor sunt obținute din proiecție în plan.

Punct început	X / Y	Punct sfârșit	X / Y	Lungime segment (** (m)
1	399.959,863 404.498,994	2	399.895,225 404.584,382	107.094
2	399.895,225 404.584,382	3	399.889,876 404.581,203	6.222
3	399.889,876 404.581,203	4	399.884,313 404.576,392	7.355
4	399.884,313 404.576,392	5	399.877,841 404.568,889	9.909
5	399.877,841 404.568,889	6	399.874,27 404.561,219	8.461

Punct început	X / Y	Punct sfârşit	X / Y	Lungime segment (** (m)
6	399.874,27 404.561,219	7	399.871,894 404.553,1	8.46
7	399.871,894 404.553,1	8	399.971,296 404.413,589	171.301
8	399.971,296 404.413,589	9	399.973,573 404.419,645	6.47
9	399.973,573 404.419,645	10	399.975,307 404.428,062	8.594
10	399.975,307 404.428,062	11	399.975,157 404.434,513	6.453
11	399.975,157 404.434,513	12	399.974,646 404.442,181	7.685
12	399.974,646 404.442,181	13	399.973,221 404.450,645	8.583
13	399.973,221 404.450,645	14	399.970,92 404.462,31	11.89
14	399.970,92 404.462,31	15	399.968,291 404.473,645	11.636
15	399.968,291 404.473,645	16	399.964,964 404.489,893	16.585
16	399.964,964 404.489,893	1	399.959,863 404.498,994	10.433

** Lungimile segmentelor sunt determinate în planul de proiecţie Stereo 70 şi sunt rotunjite la 1 milimetru.

*** Distanţa dintre puncte este formată din segmente cumulate ce sunt mai mici decât valoarea 1 milimetru.



DATE DESPRE IMOBILUL NR. 2392

Oficiul de Cadastru și Publicitate Imobiliară GORJ
Biroul de Cadastru și Publicitate Imobiliară Targu Jiu

A. Partea I. Descrierea imobilului

TEREN Extravilan

Adresa: Jud. Gorj

Nr. Crt	Nr cadastral Nr. topografic	Suprafața* (mp)	Observații / Referințe
A1	36458	3.154	Sector cadastral:32 Teren neimprejmuit;

B. Partea II. Proprietari și acte

Inscrieri privitoare la dreptul de proprietate și alte drepturi reale	Referințe
/	
Act Administrativ nr. 1526206, din 18/05/2023 emis de CJSDPAT GORJ (TITLU DE PROPRIETATE;);	
B1	A1
Intabulare, drept de PROPRIETATE, dobandit prin Reconstituire, cota actuala 1/1, cota initiala 1/1	
1) CREȚOIU MARIA, (defunct), bun propriu;	

C. Partea III. SARCINI .

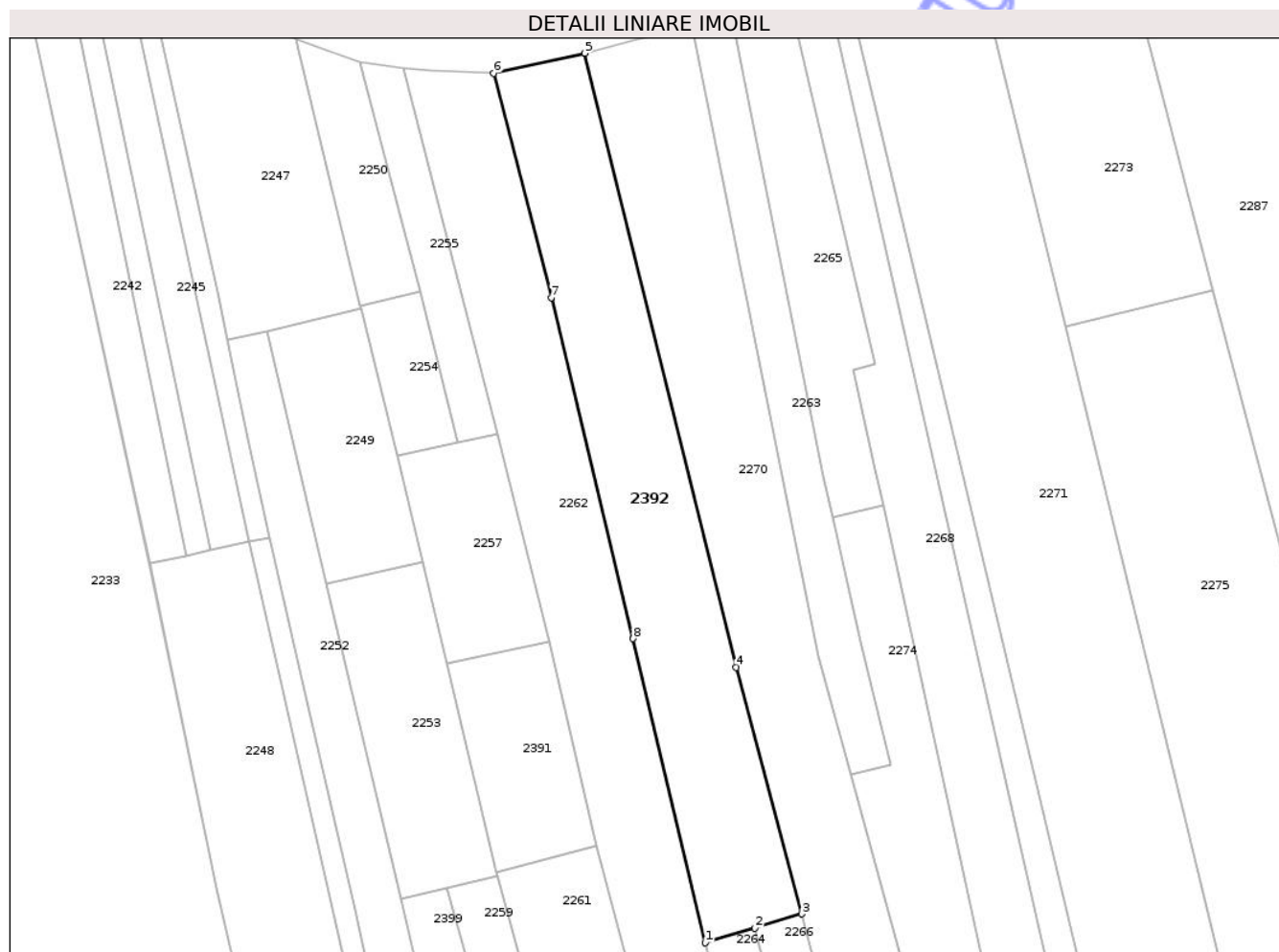
Inscrieri privind dezmembramintele dreptului de proprietate, drepturi reale de garanție și sarcini	Referințe
NU SUNT	

Anexa Nr. 1 La Partea I

Teren

Nr cadastral	Suprafața (mp)*	Observații / Referințe
36458	3.154	

* Suprafața este determinată în planul de proiecție Stereo 70.



Date referitoare la teren

Crt	Categorie folosință	Intra vilan	Suprafața (mp)	Tarla	Parcelă	Nr. topo	Observații / Referințe
1	faneata	NU	3.154	30	984/6,994/3	-	

Lungime Segmente

1) Valorile lungimilor segmentelor sunt obținute din proiecție în plan.

Punct început	X / Y	Punct sfârșit	X / Y	Lungime segment (** (m)
1	398.616,626 404.156,168	2	398.626,272 404.158,992	10.051
2	398.626,272 404.158,992	3	398.635,386 404.161,772	9.529
3	398.635,386 404.161,772	4	398.622,697 404.209,639	49.52
4	398.622,697 404.209,639	5	398.593,265 404.328,916	122.855
5	398.593,265 404.328,916	6	398.575,554 404.325,035	18.131

Punct început	X / Y	Punct sfârșit	X / Y	Lungime segment (** (m)
6	398.575,554 404.325,035	7	398.586,728 404.281,456	44.989
7	398.586,728 404.281,456	8	398.602,639 404.215,229	68.111
8	398.602,639 404.215,229	1	398.616,626 404.156,168	60.695

** Lungimile segmentelor sunt determinate în planul de proiecție Stereo 70 și sunt rotunjite la 1 milimetru.

*** Distanța dintre puncte este formată din segmente cumulate ce sunt mai mici decât valoarea 1 milimetru.

Neutilizabil în Circuitul Civil

**DATE DESPRE IMOBILUL NR. 2397**

Oficiul de Cadastru și Publicitate Imobiliară GORJ
Biroul de Cadastru și Publicitate Imobiliară Targu Jiu

A. Partea I. Descrierea imobilului

TEREN Extravilan

Adresa: Jud. Gorj

Nr. Crt	Nr cadastral Nr. topografic	Suprafața* (mp)	Observații / Referințe
A1		Din acte: 27.995 Masurata: 1.481	Sector cadastral:32 Teren neimprejmuit; Diferenta de suprafata se regaseste la ID-urile 689,690,611,2211

B. Partea II. Proprietari și acte

Inscrieri privitoare la dreptul de proprietate și alte drepturi reale	Referințe
/	
Hotarare Judecatoreasca nr. 410, din 05/07/2004 emis de TRIBUNALUL GORJ (SENTINTA CIVILA; Dosar nr. 3495/2003);	
B1	Intabulare, drept de PROPRIETATE, dobandit prin Hotarare Judecatoreasca, cota actuala 1/1, cota initiala 1/1 1) VLĂDUȚ SAVU
	A1

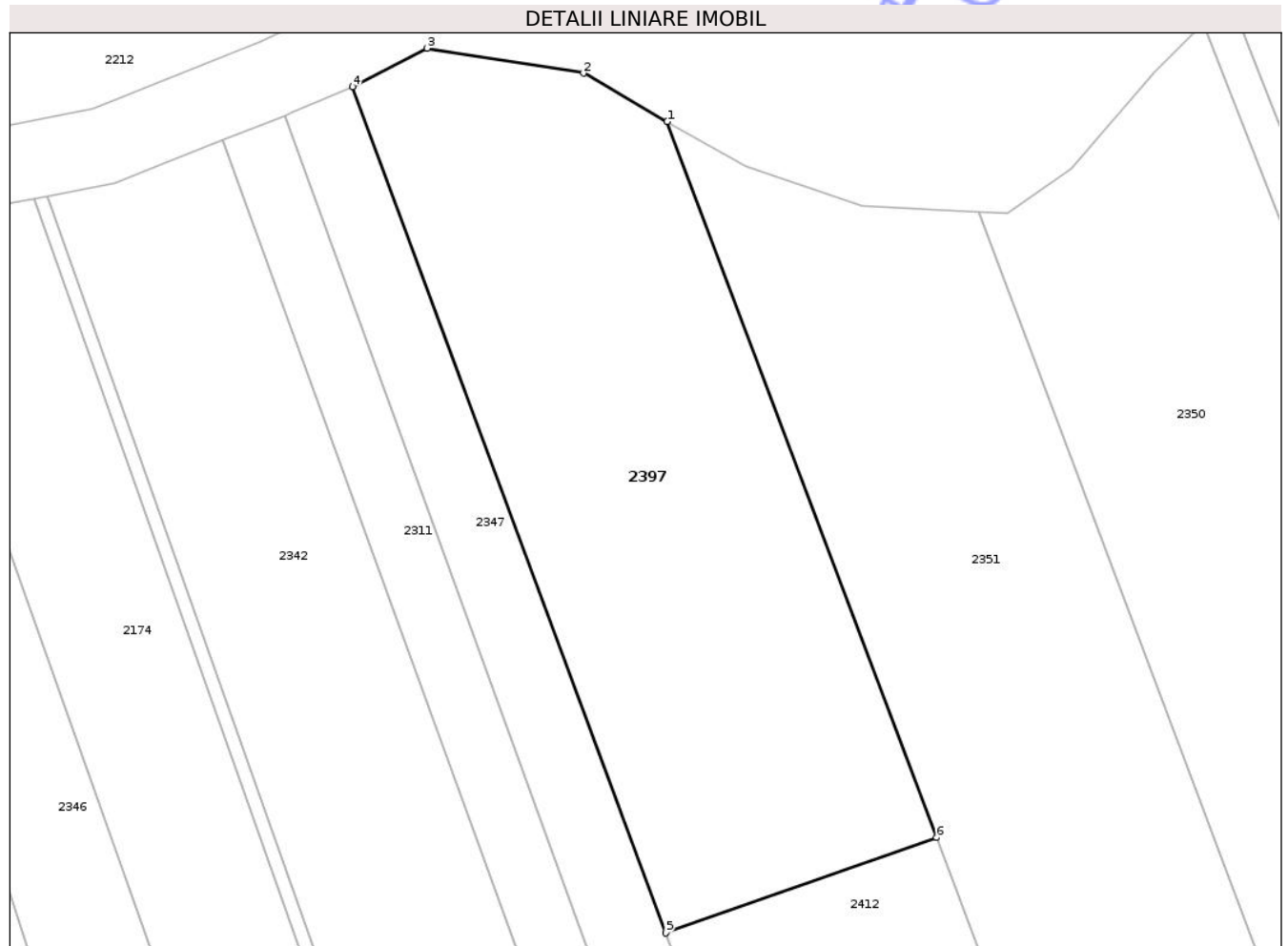
C. Partea III. SARCINI .

Inscrieri privind dezmembramintele dreptului de proprietate, drepturi reale de garanție și sarcini	Referințe
NU SUNT	

Teren

Nr cadastral	Suprafața (mp)*	Observații / Referințe
	Din acte: 27.995 Masurata: 1.481	Diferenta de suprafata se regaseste la ID-urile 689,690,611,2211

* Suprafața este determinată în planul de proiecție Stereo 70.



Date referitoare la teren

Crt	Categorie folosință	Intra vilan	Suprafața (mp)	Tarla	Parcelă	Nr. topo	Observații / Referințe
1	faneata	NU	1.481	30	984/37	-	

Lungime Segmente

1) Valorile lungimilor segmentelor sunt obținute din proiecție în plan.

Punct început	X / Y	Punct sfârșit	X / Y	Lungime segment (** (m)
1	399.277,718 404.365,829	2	399.271,24 404.369,564	7.478
2	399.271,24 404.369,564	3	399.259,165 404.371,495	12.228
3	399.259,165 404.371,495	4	399.253,374 404.368,511	6.515
4	399.253,374 404.368,511	5	399.277,589 404.303,107	69.743
5	399.277,589 404.303,107	6	399.298,551 404.310,488	22.224

Punct început	X / Y	Punct sfârşit	X / Y	Lungime segment (** (m)
6	399.298,551 404.310,488	1	399.277,718 404.365,829	59.132

** Lungimile segmentelor sunt determinate în planul de proiecţie Stereo 70 şi sunt rotunjite la 1 milimetru.

*** Distanţa dintre puncte este formată din segmente cumulate ce sunt mai mici decât valoarea 1 milimetru.

Neutilizabil în Circuitul Civil

**DATE DESPRE IMOBILUL NR. 2399**

Oficiul de Cadastru și Publicitate Imobiliară GORJ
Biroul de Cadastru și Publicitate Imobiliară Targu Jiu

A. Partea I. Descrierea imobilului

TEREN Extravilan

Adresa: Jud. Gorj

Nr. Crt	Nr cadastral Nr. topografic	Suprafața* (mp)	Observații / Referințe
A1		1.000	Sector cadastral:32 Teren neimprejmuit;

B. Partea II. Proprietari și acte

Inscrieri privitoare la dreptul de proprietate și alte drepturi reale	Referințe
/	
Act Administrativ nr. 13426318, din 23/01/2003 emis de CJSDPAT GORJ (TITLU DE PROPRIETATE;);	
B1	A1
Intabulare, drept de PROPRIETATE, dobandit prin Reconstituire, cota actuala 1/1, cota initiala 1/1	
1) MĂRGULESCU GH. GHEORGHE, defunct, LIPSA CNP;	
2) MĂRGULESCU GH. NICOLAE, LIPSA CNP;	

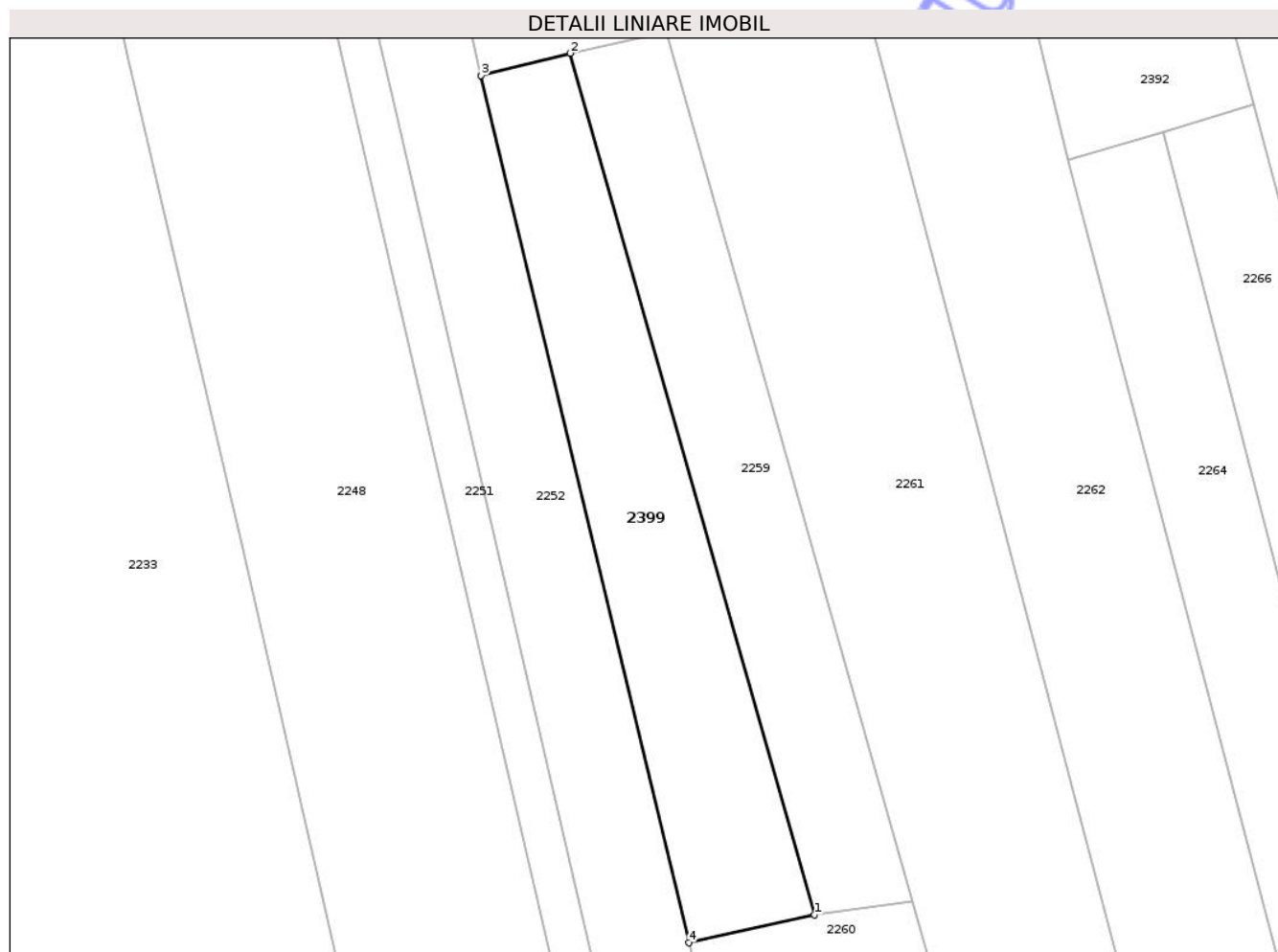
C. Partea III. SARCINI .

Inscrieri privind dezmembramintele dreptului de proprietate, drepturi reale de garanție și sarcini	Referințe
NU SUNT	

Teren

Nr cadastral	Suprafața (mp)*	Observații / Referințe
	1.000	

* Suprafața este determinată în planul de proiecție Stereo 70.



Date referitoare la teren

Crt	Categorie folosință	Intra vilan	Suprafața (mp)	Tarla	Parcelă	Nr. topo	Observații / Referințe
1	faneata	NU	1.000	30	984/145	-	Parcela eronata in act:134

Lungime Segmente

1) Valorile lungimilor segmentelor sunt obținute din proiecție în plan.

Punct început	X / Y	Punct sfârșit	X / Y	Lungime segment (** (m)
1	398.591,057 404.080,104	2	398.566,457 404.166,913	90.227
2	398.566,457 404.166,913	3	398.557,47 404.164,678	9.261
3	398.557,47 404.164,678	4	398.578,403 404.077,291	89.859
4	398.578,403 404.077,291	1	398.591,057 404.080,104	12.963

** Lungimile segmentelor sunt determinate în planul de proiecție Stereo 70 și sunt rotunjite la 1 milimetru.

*** Distanţa dintre puncte este formată din segmente cumulate ce sunt mai mici decât valoarea 1 milimetru.

Neutilizabil în Circuitul
Civil

**DATE DESPRE IMOBILUL NR. 2400**

Oficiul de Cadastru și Publicitate Imobiliară GORJ
Biroul de Cadastru și Publicitate Imobiliară Targu Jiu

A. Partea I. Descrierea imobilului

TEREN Extravilan

Adresa: Jud. Gorj

Nr. Crt	Nr cadastral Nr. topografic	Suprafața* (mp)	Observații / Referințe
A1		870	Sector cadastral:32 Teren neimprejmuit;

B. Partea II. Proprietari și acte

Inscrieri privitoare la dreptul de proprietate și alte drepturi reale	Referințe
/	
Act Administrativ nr. 1508133, din 07/12/2007 emis de CJSDPAT GORJ (TITLU DE PROPRIETATE;);	
B1	A1
Intabulare, drept de PROPRIETATE, dobandit prin Reconstituire, cota actuala 1/1, cota initiala 1/1	
1) CHIRIAC VIORICA, LIPSA CNP;	
2) SPINEANU CARMEN, LIPSA CNP;	

C. Partea III. SARCINI .

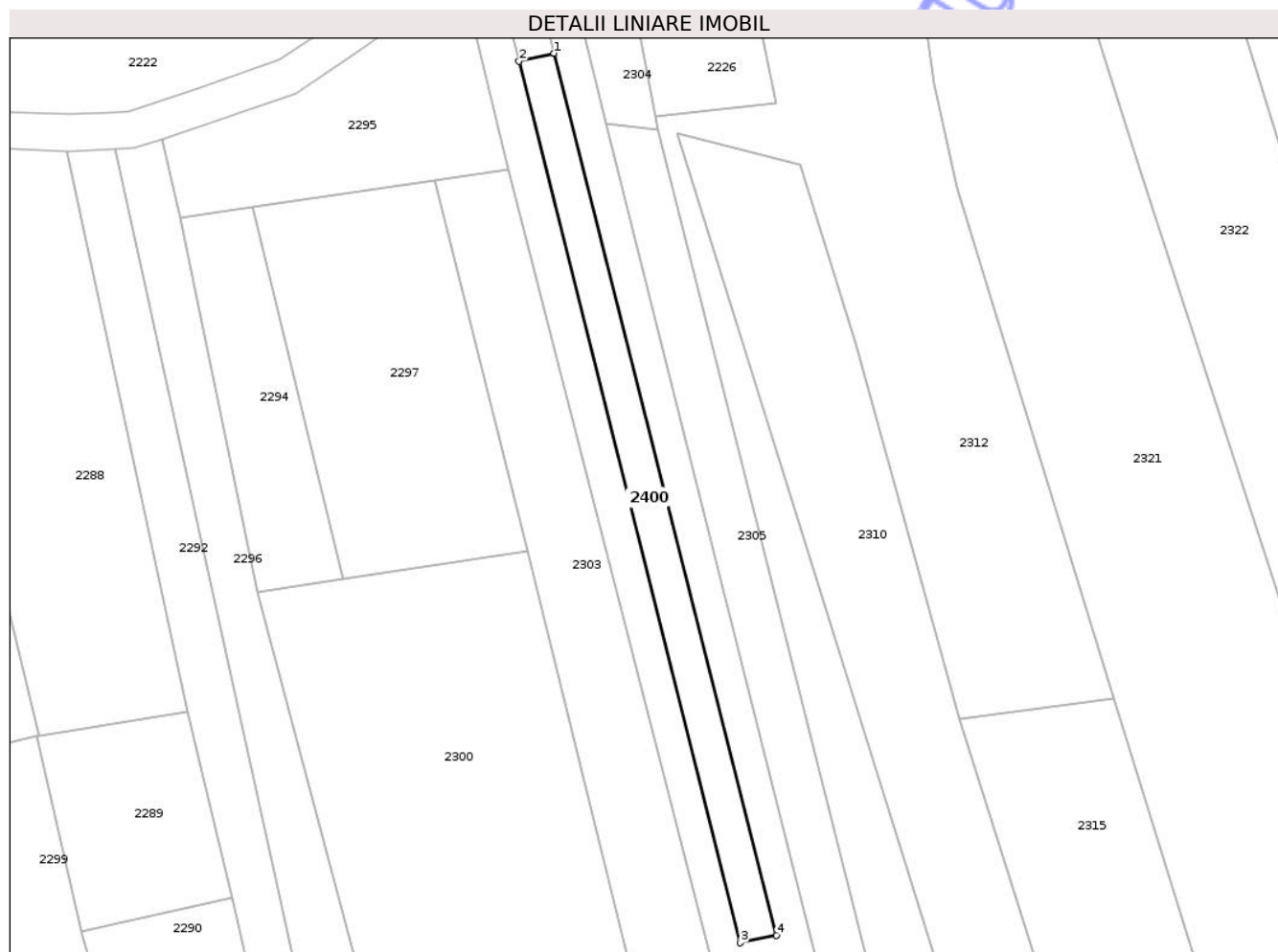
Inscrieri privind dezmembramintele dreptului de proprietate, drepturi reale de garanție și sarcini	Referințe
NU SUNT	

Anexa Nr. 1 La Partea I

Teren

Nr cadastral	Suprafața (mp)*	Observații / Referințe
	870	

* Suprafața este determinată în planul de proiecție Stereo 70.



Date referitoare la teren

Crt	Categorie folosință	Intra vilan	Suprafața (mp)	Tarla	Parcelă	Nr. topo	Observații / Referințe
1	pasune	NU	870	30	993/2, 984/146	-	Parcelă eronată în act:198

Lungime Segmente

1) Valorile lungimilor segmentelor sunt obținute din proiecție în plan.

Punct început	X / Y	Punct sfârșit	X / Y	Lungime segment (** (m)
1	398.940,215 404.370,715	2	398.934,533 404.369,459	5.819
2	398.934,533 404.369,459	3	398.970,402 404.226,572	147.32
3	398.970,402 404.226,572	4	398.976,27 404.227,782	5.991
4	398.976,27 404.227,782	1	398.940,215 404.370,715	147.41

** Lungimile segmentelor sunt determinate în planul de proiecție Stereo 70 și sunt rotunjite la 1 milimetru.

*** Distanța dintre puncte este formată din segmente cumulate ce sunt mai mici decât valoarea 1 milimetru.

Neutilizabil în Circuitul
Civil

**DATE DESPRE IMOBILUL NR. 2231**

Oficiul de Cadastru și Publicitate Imobiliară GORJ
Biroul de Cadastru și Publicitate Imobiliară Targu Jiu

A. Partea I. Descrierea imobilului

TEREN Extravilan

Adresa: Jud. Gorj

Nr. Crt	Nr cadastral Nr. topografic	Suprafața* (mp)	Observații / Referințe
A1		700	Sector cadastral:32 Teren neimprejmuit;

B. Partea II. Proprietari și acte

Inscrieri privitoare la dreptul de proprietate și alte drepturi reale	Referințe
/	
Act Administrativ nr. 13426163, din 28/11/2002 emis de CJSDPAT GORJ (TITLU DE PROPRIETATE;);	
B1	A1
Intabulare, drept de PROPRIETATE, dobandit prin Reconstituire, cota actuala 1/1, cota initiala 1/1	
1) AMZA GHIORHIȚA, LIPSA CNP; 2) MUDĂVOIU IOANA, LIPSA CNP; 3) PAPUC C. ION, LIPSA CNP; 4) PÎȘCU AURELIA, LIPSA CNP; 5) PAPUC DUMITRU, LIPSA CNP; 6) NEGOESCU ELENA, LIPSA CNP; 7) MĂTRĂGUNĂ MARIA, LIPSA CNP; 8) PAPUC GHEORGHE, LIPSA CNP;	

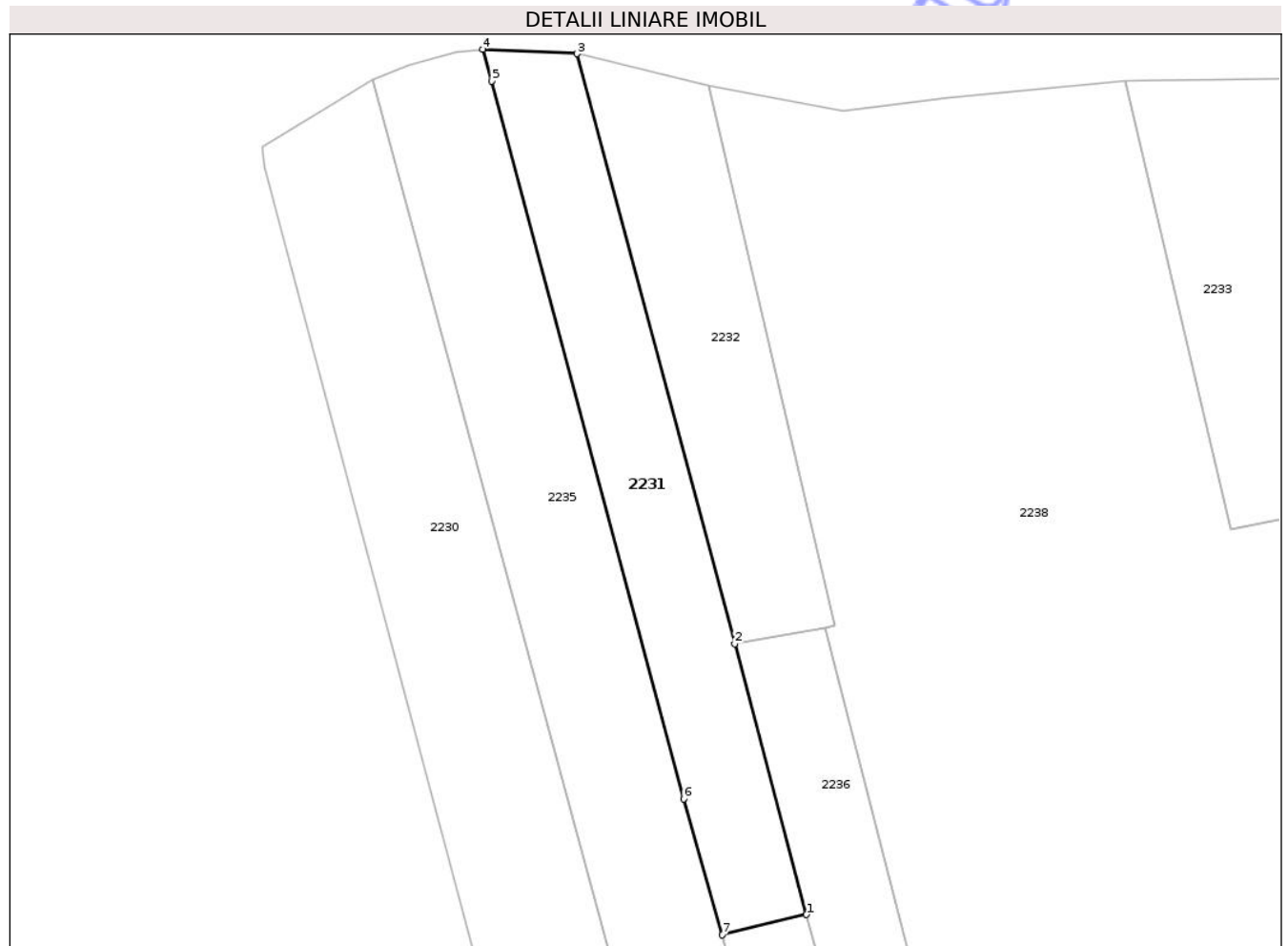
C. Partea III. SARCINI .

Inscrieri privind dezmembramintele dreptului de proprietate, drepturi reale de garanție și sarcini	Referințe
NU SUNT	

Teren

Nr cadastral	Suprafața (mp)*	Observații / Referințe
	700	

* Suprafața este determinată în planul de proiecție Stereo 70.



Date referitoare la teren

Crt	Categorie folosință	Intra vilan	Suprafața (mp)	Tarla	Parcelă	Nr. topo	Observații / Referințe
1	faneata	NU	700	30	984/137	-	Parcela eronata in act:59,Tarla eronata in act:31

Lungime Segmente

1) Valorile lungimilor segmentelor sunt obținute din proiecție în plan.

Punct început	X / Y	Punct sfârșit	X / Y	Lungime segment (** (m)
1	398.409,511 404.278,073	2	398.402,819 404.303,266	26.067
2	398.402,819 404.303,266	3	398.388,145 404.358,204	56.864
3	398.388,145 404.358,204	4	398.379,335 404.358,627	8.82
4	398.379,335 404.358,627	5	398.380,16 404.355,669	3.071
5	398.380,16 404.355,669	6	398.398,059 404.288,842	69.183

Punct început	X / Y	Punct sfârșit	X / Y	Lungime segment (** (m)
6	398.398,059 404.288,842	7	398.401,647 404.276,182	13.159
7	398.401,647 404.276,182	1	398.409,511 404.278,073	8.088

** Lungimile segmentelor sunt determinate în planul de proiecție Stereo 70 și sunt rotunjite la 1 milimetru.

*** Distanța dintre puncte este formată din segmente cumulate ce sunt mai mici decât valoarea 1 milimetru.

Neutilizabil în Circuitul Civil

**DATE DESPRE IMOBILUL NR. 2378**

Oficiul de Cadastru și Publicitate Imobiliară GORJ
Biroul de Cadastru și Publicitate Imobiliară Targu Jiu

A. Partea I. Descrierea imobilului

TEREN Extravilan

Adresa: Jud. Gorj

Nr. Crt	Nr cadastral Nr. topografic	Suprafața* (mp)	Observații / Referințe
A1		15.000	Sector cadastral:32 Teren neimprejmuit;

B. Partea II. Proprietari și acte

Inscrieri privitoare la dreptul de proprietate și alte drepturi reale	Referințe
/	
Hotarare Judecatoreasca nr. 45, din 24/01/2005 emis de JUDECĂTORIA NOVACI JUDEȚUL GORJ (HOTARARE JUDECĂTOREASCA; Dosar nr. 160/2005);	
B1	Intabulare, drept de PROPRIETATE, dobandit prin Hotarare Judecatoreasca, cota actuala 1/1, cota initiala 1/1 1) UNGA DORINEL, ,bun propriu;

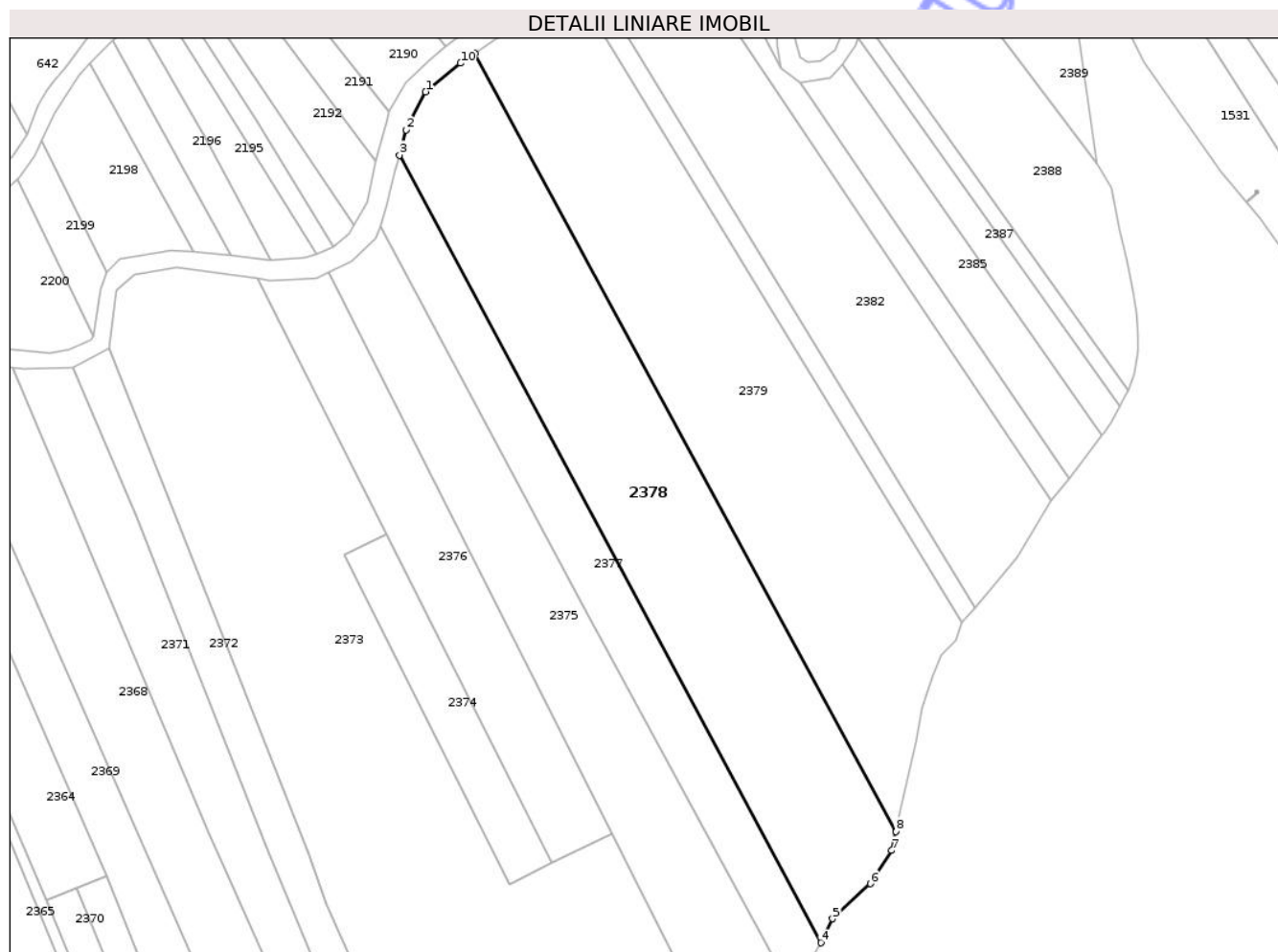
C. Partea III. SARCINI .

Inscrieri privind dezmembramintele dreptului de proprietate, drepturi reale de garanție și sarcini	Referințe
NU SUNT	

Teren

Nr cadastral	Suprafața (mp)*	Observații / Referințe
	15.000	

* Suprafața este determinată în planul de proiecție Stereo 70.



Date referitoare la teren

Crt	Categorie folosință	Intra vilan	Suprafața (mp)	Tarla	Parcelă	Nr. topo	Observații / Referințe
1	faneata	NU	15.000	30	975,976/1, 984	-	

Lungime Segmente

1) Valorile lungimilor segmentelor sunt obținute din proiecție în plan.

Punct început	X / Y	Punct sfârșit	X / Y	Lungime segment (** (m)
1	399.706,412 404.526,126	2	399.699,146 404.511,721	16.134
2	399.699,146 404.511,721	3	399.696,57 404.502,25	9.815
3	399.696,57 404.502,25	4	399.855,475 404.205,319	336.777
4	399.855,475 404.205,319	5	399.859,913 404.214,357	10.069
5	399.859,913 404.214,357	6	399.874,149 404.227,59	19.436

Punct început	X / Y	Punct sfârşit	X / Y	Lungime segment (** (m)
6	399.874,149 404.227,59	7	399.882,196 404.240,092	14.868
7	399.882,196 404.240,092	8	399.883,784 404.247,249	7.331
8	399.883,784 404.247,249	9	399.725,107 404.540,651	333.561
9	399.725,107 404.540,651	10	399.719,559 404.536,885	6.705
10	399.719,559 404.536,885	1	399.706,412 404.526,126	16.988

** Lungimile segmentelor sunt determinate în planul de proiecţie Stereo 70 şi sunt rotunjite la 1 milimetru.

*** Distanţa dintre puncte este formată din segmente cumulate ce sunt mai mici decât valoarea 1 milimetru.

Neutilizabil în Circuitul Civil

**DATE DESPRE IMOBILUL NR. 2379**

Oficiul de Cadastru și Publicitate Imobiliară GORJ
Biroul de Cadastru și Publicitate Imobiliară Targu Jiu

A. Partea I. Descrierea imobilului

TEREN Extravilan

Adresa: Jud. Gorj

Nr. Crt	Nr cadastral Nr. topografic	Suprafața* (mp)	Observații / Referințe
A1		16.000	Sector cadastral:32 Teren neimprejmuit;

B. Partea II. Proprietari și acte

Inscrieri privitoare la dreptul de proprietate și alte drepturi reale	Referințe
/	
Hotarare Judecatoreasca nr. 754, din 25/05/2004 emis de JUDECĂTORIA NOVACI JUDEȚUL GORJ (SENTINTA CIVILA; Dosar nr. 1715/2004);	
B1	Intabulare, drept de PROPRIETATE, dobandit prin Hotarare Judecatoreasca, cota actuala 1/1, cota initiala 1/1 1) DINULESCU DUMITRU , „bun prorpiu;
	A1

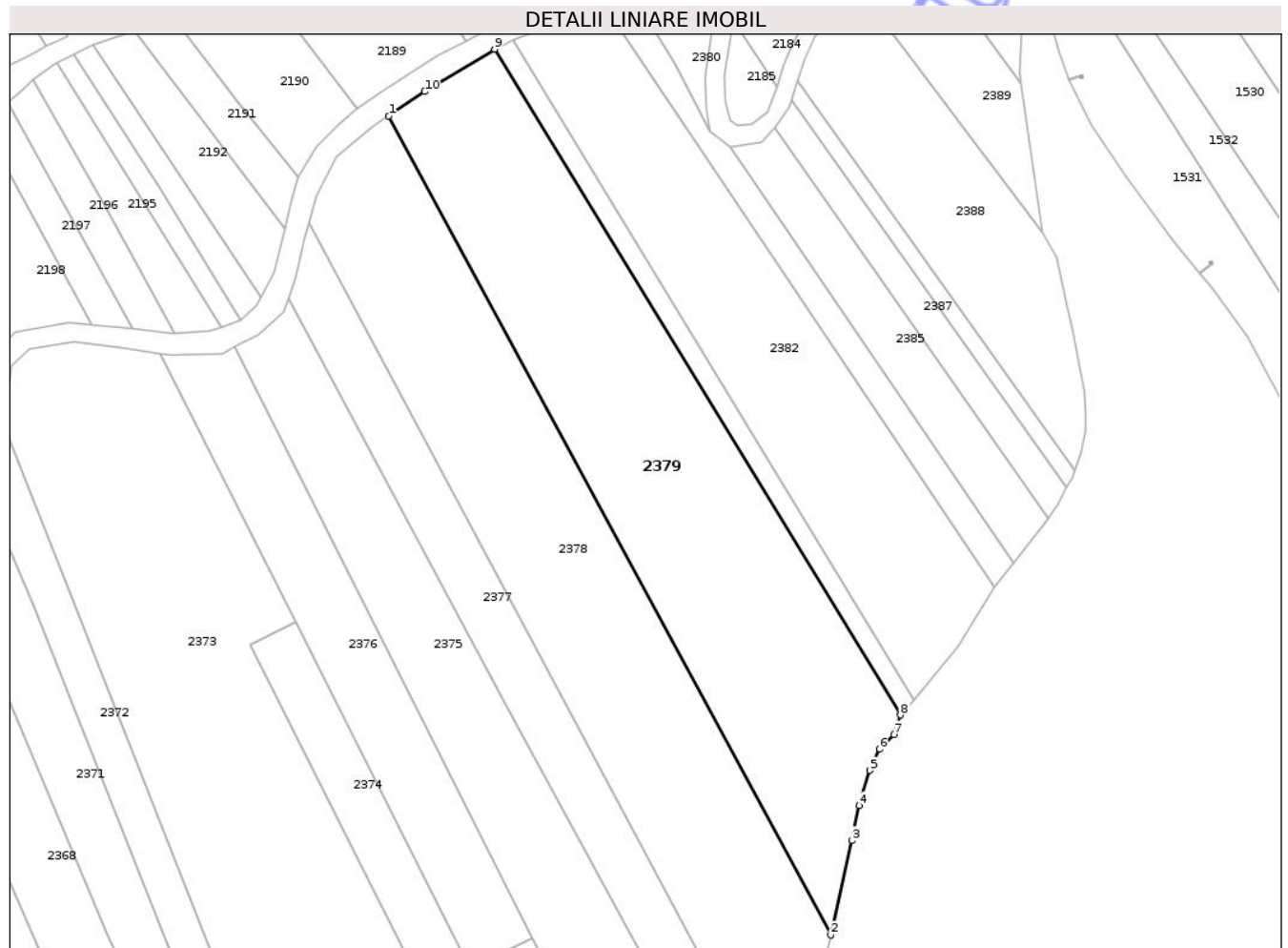
C. Partea III. SARCINI .

Inscrieri privind dezmembramintele dreptului de proprietate, drepturi reale de garanție și sarcini	Referințe
NU SUNT	

Teren

Nr cadastral	Suprafața (mp)*	Observații / Referințe
	16.000	

* Suprafața este determinată în planul de proiecție Stereo 70.



Date referitoare la teren

Crt	Categorie folosință	Intravilan	Suprafața (mp)	Tarla	Parcelă	Nr. topo	Observații / Referințe
1	faneata	NU	16.000	30	977/3, 984/74,976	-	

Lungime Segmente

1) Valorile lungimilor segmentelor sunt obținute din proiecție în plan.

Punct început	X / Y	Punct sfârșit	X / Y	Lungime segment (** (m)
1	399.725,107 404.540,651	2	399.883,784 404.247,249	333.561
2	399.883,784 404.247,249	3	399.891,284 404.281,059	34.632
3	399.891,284 404.281,059	4	399.893,879 404.293,621	12.827
4	399.893,879 404.293,621	5	399.897,736 404.306,219	13.175
5	399.897,736 404.306,219	6	399.901,174 404.313,847	8.367

Punct început	X / Y	Punct sfârşit	X / Y	Lungime segment (** (m)
6	399.901,174 404.313,847	7	399.906,296 404.319,086	7.327
7	399.906,296 404.319,086	8	399.908,727 404.326,045	7.371
8	399.908,727 404.326,045	9	399.763,125 404.564,641	279.514
9	399.763,125 404.564,641	10	399.738,026 404.549,421	29.353
10	399.738,026 404.549,421	1	399.725,107 404.540,651	15.615

** Lungimile segmentelor sunt determinate în planul de proiecţie Stereo 70 şi sunt rotunjite la 1 milimetru.

*** Distanţa dintre puncte este formată din segmente cumulate ce sunt mai mici decât valoarea 1 milimetru.

Neutilizabil în Circuitul Civil

**DATE DESPRE IMOBILUL NR. 2380**

Oficiul de Cadastru și Publicitate Imobiliară GORJ
Biroul de Cadastru și Publicitate Imobiliară Targu Jiu

A. Partea I. Descrierea imobilului

TEREN Extravilan

Adresa: Jud. Gorj

Nr. Crt	Nr cadastral Nr. topografic	Suprafața* (mp)	Observații / Referințe
A1		Din acte: 4.925 Masurata: 751	Sector cadastral:32 Teren neimprejmuit; Diferenta de suprafata se regaseste la ID 2385 S32, ID 2185,2186 S31

B. Partea II. Proprietari și acte

Inscrieri privitoare la dreptul de proprietate și alte drepturi reale		Referințe
/		
Act Administrativ nr. 1508121, din 16/11/2007 emis de CJSDPAT GORJ (TITLU DE PROPRIETATE;);		
B1	Intabulare, drept de PROPRIETATE, dobandit prin Reconstituire, cota actuala 1/1, cota initiala 1/1 1) DINULESCU MARIA, defunctă; 2) DINULESCU PETRE 3) DINULESCU DUMITRU, LIPSA CNP;	A1

C. Partea III. SARCINI .

Inscrieri privind dezmembramintele dreptului de proprietate, drepturi reale de garanție și sarcini	Referințe
NU SUNT	

Anexa Nr. 1 La Partea I

Teren

Nr cadastral	Suprafața (mp)*	Observații / Referințe
	Din acte: 4.925 Masurata: 751	Diferenta de suprafata se regaseste la ID 2385 S32, ID 2185,2186 S31

* Suprafața este determinată în planul de proiecție Stereo 70.



Date referitoare la teren

Crt	Categorie folosință	Intra vilan	Suprafața (mp)	Tarla	Parcelă	Nr. topo	Observații / Referințe
1	pasune	NU	751	30	984/63	-	Parcelă eronată în act:175,176

Lungime Segmente

1) Valorile lungimilor segmentelor sunt obținute din proiecție în plan.

Punct început	X / Y	Punct sfârșit	X / Y	Lungime segment (** (m)
1	399.843,77 404.584,568	2	399.842,557 404.587,823	3.474
2	399.842,557 404.587,823	3	399.839,728 404.589,7	3.395
3	399.839,728 404.589,7	4	399.834,392 404.590,235	5.363
4	399.834,392 404.590,235	5	399.822,211 404.586,747	12.671
5	399.822,211 404.586,747	6	399.816,021 404.584,567	6.563

Punct început	X / Y	Punct sfârşit	X / Y	Lungime segment (** (m)
6	399.816,021 404.584,567	7	399.813,191 404.583,787	2.936
7	399.813,191 404.583,787	8	399.827,753 404.559,452	28.359
8	399.827,753 404.559,452	9	399.840,432 404.535,151	27.41
9	399.840,432 404.535,151	10	399.839,301 404.543,401	8.327
10	399.839,301 404.543,401	11	399.838,559 404.554,739	11.362
11	399.838,559 404.554,739	12	399.841,24 404.572,415	17.878
12	399.841,24 404.572,415	1	399.843,77 404.584,568	12.414

** Lungimile segmentelor sunt determinate în planul de proiecție Stereo 70 și sunt rotunjite la 1 milimetru.

*** Distanța dintre puncte este formată din segmente cumulate ce sunt mai mici decât valoarea 1 milimetru.

**DATE DESPRE IMOBILUL NR. 2385**

Oficiul de Cadastru și Publicitate Imobiliară GORJ
Biroul de Cadastru și Publicitate Imobiliară Targu Jiu

A. Partea I. Descrierea imobilului

TEREN Extravilan

Adresa: Jud. Gorj

Nr. Crt	Nr cadastral Nr. topografic	Suprafața* (mp)	Observații / Referințe
A1		Din acte: 4.925 Maturata: 3.176	Sector cadastral:32 Teren neimprejmuit; Diferenta de suprafata se regaseste la ID 2185,2186 S31, ID 2380 S32

B. Partea II. Proprietari și acte

Inscrieri privitoare la dreptul de proprietate și alte drepturi reale		Referințe
/		
Act Administrativ nr. 1508121, din 16/11/2007 emis de CJSDPAT GORJ (TITLU DE PROPRIETATE;);		
B1	Intabulare, drept de PROPRIETATE, dobandit prin Reconstituire, cota actuala 1/1, cota initiala 1/1 1) DINULESCU MARIA, defunctă; 2) DINULESCU PETRE 3) DINULESCU DUMITRU, LIPSĂ CNP;	A1

C. Partea III. SARCINI .

Inscrieri privind dezmembramintele dreptului de proprietate, drepturi reale de garanție și sarcini	Referințe
NU SUNT	

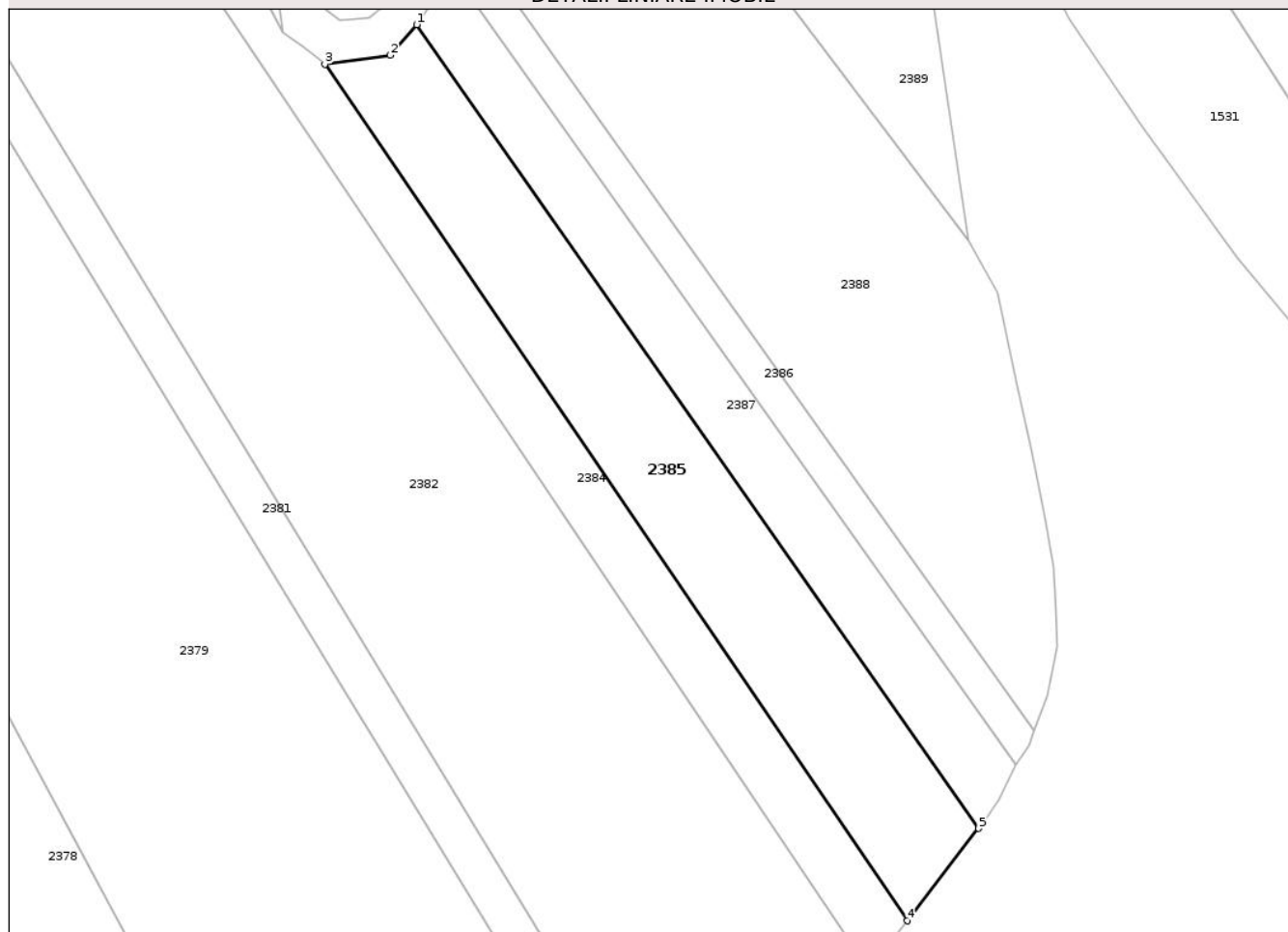
Anexa Nr. 1 La Partea I

Teren

Nr cadastral	Suprafața (mp)*	Observații / Referințe
	Din acte: 4.925 Masurata: 3.176	Diferenta de suprafata se regaseste la ID 2185,2186 S31, ID 2380 S32

* Suprafața este determinată în planul de proiecție Stereo 70.

DETALII LINIARE IMOBIL



Date referitoare la teren

Crt	Categorie folosință	Intra vilan	Suprafața (mp)	Tarla	Parcelă	Nr. topo	Observații / Referințe
1	faneata	NU	3.176	30	984/80	-	Parcelă eronată în act:176

Lungime Segmente

1) Valorile lungimilor segmentelor sunt obținute din proiecție în plan.

Punct început	X / Y	Punct sfârșit	X / Y	Lungime segment (** (m)
1	399.863,729 404.536,51	2	399.859,123 404.531,204	7.026
2	399.859,123 404.531,204	3	399.847,731 404.529,618	11.502
3	399.847,731 404.529,618	4	399.949,187 404.380,415	180.43
4	399.949,187 404.380,415	5	399.961,637 404.396,507	20.346
5	399.961,637 404.396,507	1	399.863,729 404.536,51	170.841

** Lungimile segmentelor sunt determinate în planul de proiecție Stereo 70 și sunt rotunjite la 1 milimetru.

*** Distanța dintre puncte este formată din segmente cumulate ce sunt mai mici decât valoarea 1 milimetru.

Neutilizabil în Circuitul
Civil

**DATE DESPRE IMOBILUL NR. 2386**

Oficiul de Cadastru și Publicitate Imobiliară GORJ
Biroul de Cadastru și Publicitate Imobiliară Targu Jiu

A. Partea I. Descrierea imobilului

TEREN Extravilan

Adresa: Jud. Gorj

Nr. Crt	Nr cadastral Nr. topografic	Suprafața* (mp)	Observații / Referințe
A1		1.000	Sector cadastral:32 Teren neimprejmuit;

B. Partea II. Proprietari și acte

Inscrieri privitoare la dreptul de proprietate și alte drepturi reale	Referințe
/	
Act Administrativ nr. 13426354, din 01/02/2003 emis de CJSDPAT GORJ (TITLU DE PROPRIETATE;);	
B1	A1
Intabulare, drept de PROPRIETATE, dobandit prin Reconstituire, cota actuala 1/1, cota initiala 1/1	
1) ȚARFULEA CONSTANTIN	

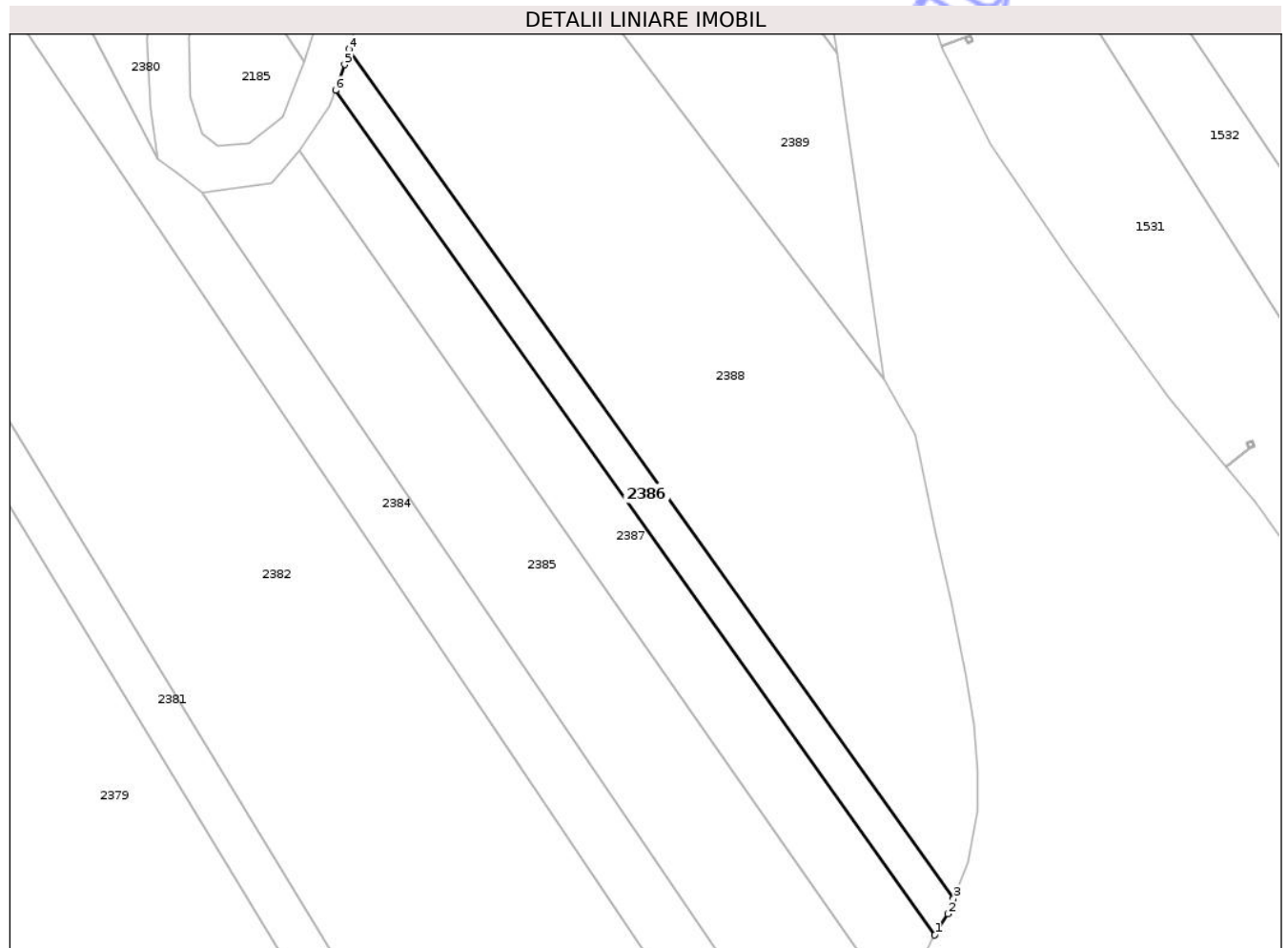
C. Partea III. SARCINI .

Inscrieri privind dezmembramintele dreptului de proprietate, drepturi reale de garanție și sarcini	Referințe
NU SUNT	

Teren

Nr cadastral	Suprafata (mp)*	Observatii / Referinte
	1.000	

* Suprafata este determinata in planul de proiectie Stereo 70.



Date referitoare la teren

Crt	Categorie folosinta	Intra vilan	Suprafata (mp)	Tarla	Parcela	Nr. topo	Observatii / Referinte
1	faneata	NU	1.000	30	984/140	-	Parcela eronata in act:141

Lungime Segmente

1) Valorile lungimilor segmentelor sunt obtinute din proiectie in plan.

Punct inceput	X / Y	Punct sfarsit	X / Y	Lungime segment (** (m)
1	399.968,216 404.407,634	2	399.970,357 404.411,092	4.067
2	399.970,357 404.411,092	3	399.971,296 404.413,589	2.668
3	399.971,296 404.413,589	4	399.871,894 404.553,1	171.301
4	399.871,894 404.553,1	5	399.871,156 404.550,577	2.629
5	399.871,156 404.550,577	6	399.869,642 404.546,353	4.487

Punct început	X / Y	Punct sfârşit	X / Y	Lungime segment (** (m)
6	399.869,642 404.546,353	1	399.968,216 404.407,634	170.176

** Lungimile segmentelor sunt determinate în planul de proiecţie Stereo 70 şi sunt rotunjite la 1 milimetru.

*** Distanţa dintre puncte este formată din segmente cumulate ce sunt mai mici decât valoarea 1 milimetru.

Neutilizabil în Circuitul Civil

**DATE DESPRE IMOBILUL NR. 2390**

Oficiul de Cadastru și Publicitate Imobiliară GORJ
Biroul de Cadastru și Publicitate Imobiliară Targu Jiu

A. Partea I. Descrierea imobilului

TEREN Extravilan

Adresa: Jud. Gorj

Nr. Crt	Nr cadastral Nr. topografic	Suprafața* (mp)	Observații / Referințe
A1		Din acte: 1.327 Masurata: 499	Sector cadastral:32 Teren neimprejmuit; Diferenta de suprafata se regaseste la ID 2182 S31

B. Partea II. Proprietari și acte

Inscrieri privitoare la dreptul de proprietate și alte drepturi reale	Referințe
/	
Hotarare Judecatoreasca nr. 469, din 13/03/2007 emis de JUDECĂTORIA NOVACI JUDEȚUL DOLJ (HOTARARE JUDECĂTOREASCA; Dosar 461/267/2007);	
B1 Intabulare, drept de PROPRIETATE, cu titlul de partaj, dobandit prin Hotarare Judecatoreasca, cota actuala 1/1, cota initiala 1/1 1) LĂCĂTUȘU DUMITRU	A1

C. Partea III. SARCINI .

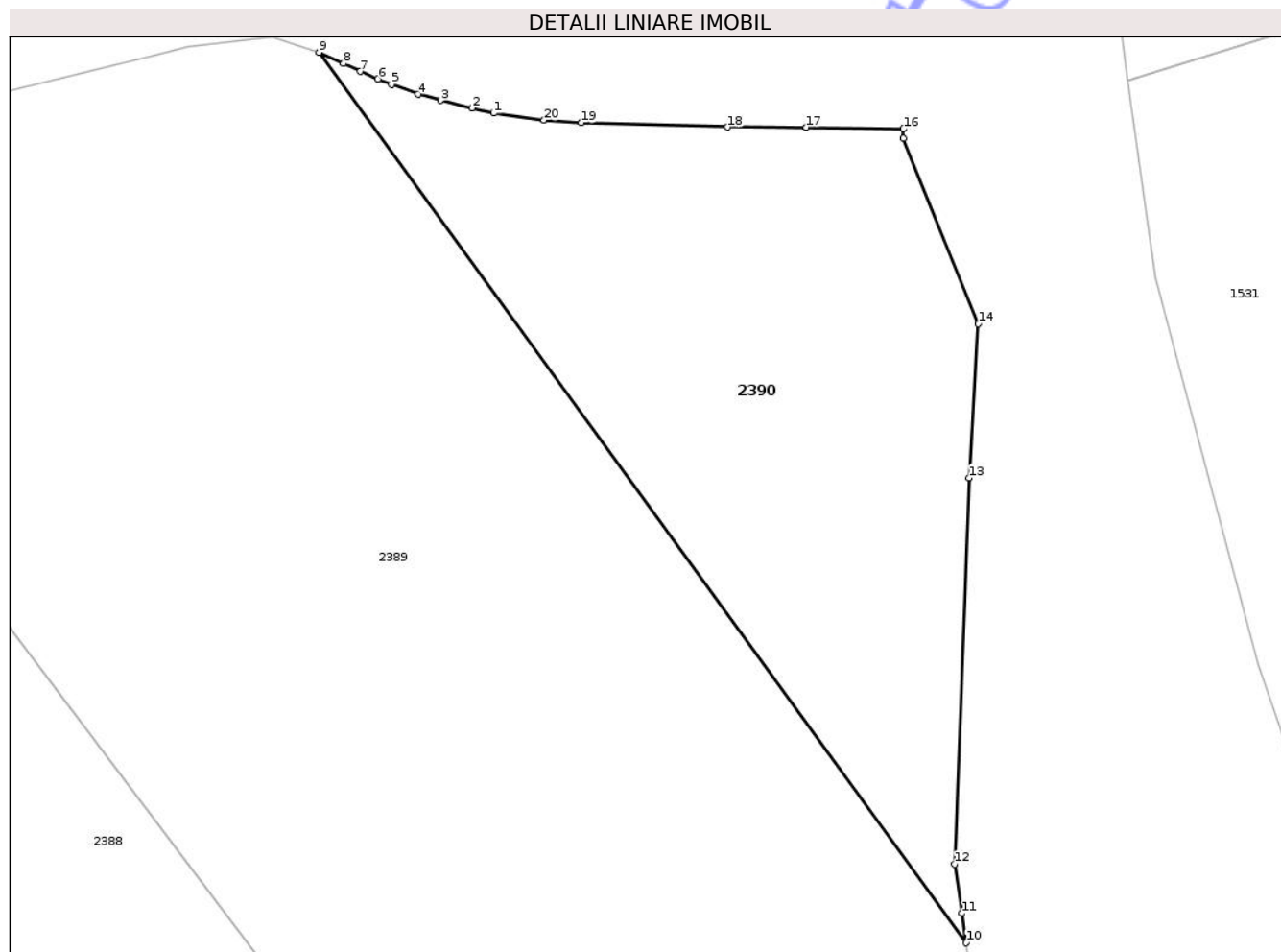
Inscrieri privind dezmembramintele dreptului de proprietate, drepturi reale de garanție și sarcini	Referințe
NU SUNT	

Anexa Nr. 1 La Partea I

Teren

Nr cadastral	Suprafața (mp)*	Observații / Referințe
	Din acte: 1.327 Masurata: 499	Diferenta de suprafata se regaseste la ID 2182 S31

* Suprafața este determinată în planul de proiecție Stereo 70.



Date referitoare la teren

Crt	Categorie folosință	Intra vilan	Suprafața (mp)	Tarla	Parcelă	Nr. topo	Observații / Referințe
1	faneata	NU	499	30	982	-	Parcelă eronată în act:180

Lungime Segmente

1) Valorile lungimilor segmentelor sunt obținute din proiecție în plan.

Punct început	X / Y	Punct sfârșit	X / Y	Lungime segment (** (m)
1	399.930,593 404.590,158	2	399.929,604 404.590,396	1.017
2	399.929,604 404.590,396	3	399.928,187 404.590,734	1.457
3	399.928,187 404.590,734	4	399.927,153 404.591,015	1.072
4	399.927,153 404.591,015	5	399.925,948 404.591,457	1.284
5	399.925,948 404.591,457	6	399.925,334 404.591,715	0.666

Punct început	X / Y	Punct sfârşit	X / Y	Lungime segment (** (m)
6	399.925,334 404.591,715	7	399.924,538 404.592,057	0.866
7	399.924,538 404.592,057	8	399.923,773 404.592,413	0.844
8	399.923,773 404.592,413	9	399.922,654 404.592,922	1.229
9	399.922,654 404.592,922	10	399.952,072 404.552,451	50.033
10	399.952,072 404.552,451	11	399.951,876 404.553,796	1.359
11	399.951,876 404.553,796	12	399.951,552 404.556,024	2.251
12	399.951,552 404.556,024	13	399.952,195 404.573,576	17.564
13	399.952,195 404.573,576	14	399.952,626 404.580,583	7.02
14	399.952,626 404.580,583	15	399.949,219 404.589,009	9.089
15	399.949,219 404.589,009	16	399.949,227 404.589,444	0.435
16	399.949,227 404.589,444	17	399.944,801 404.589,523	4.427
17	399.944,801 404.589,523	18	399.941,237 404.589,525	3.564
18	399.941,237 404.589,525	19	399.934,574 404.589,73	6.666
19	399.934,574 404.589,73	20	399.932,889 404.589,842	1.689
20	399.932,889 404.589,842	1	399.930,593 404.590,158	2.318

** Lungimile segmentelor sunt determinate în planul de proiecție Stereo 70 și sunt rotunjite la 1 milimetru.

*** Distanța dintre puncte este formată din segmente cumulate ce sunt mai mici decât valoarea 1 milimetru.

**DATE DESPRE IMOBILUL NR. 2391**

Oficiul de Cadastru și Publicitate Imobiliară GORJ
Biroul de Cadastru și Publicitate Imobiliară Targu Jiu

A. Partea I. Descrierea imobilului

TEREN Extravilan

Adresa: Jud. Gorj

Nr. Crt	Nr cadastral Nr. topografic	Suprafața* (mp)	Observații / Referințe
A1		836	Sector cadastral:32 Teren neimprejmuit;

B. Partea II. Proprietari și acte

Inscrieri privitoare la dreptul de proprietate și alte drepturi reale	Referințe
/	
Hotarare Judecatoreasca nr. 1249, din 18/09/2006 emis de JUDECĂTORIA NOVACI JUDEȚUL GORJ (SENTINTA CIVILA; Dosar nr. 2259/2006);	
B1	Intabulare, drept de PROPRIETATE, dobandit prin Hotarare Judecatoreasca, cota actuala 1/1, cota initiala 1/1 1) PIENARU ION, bun propriu;

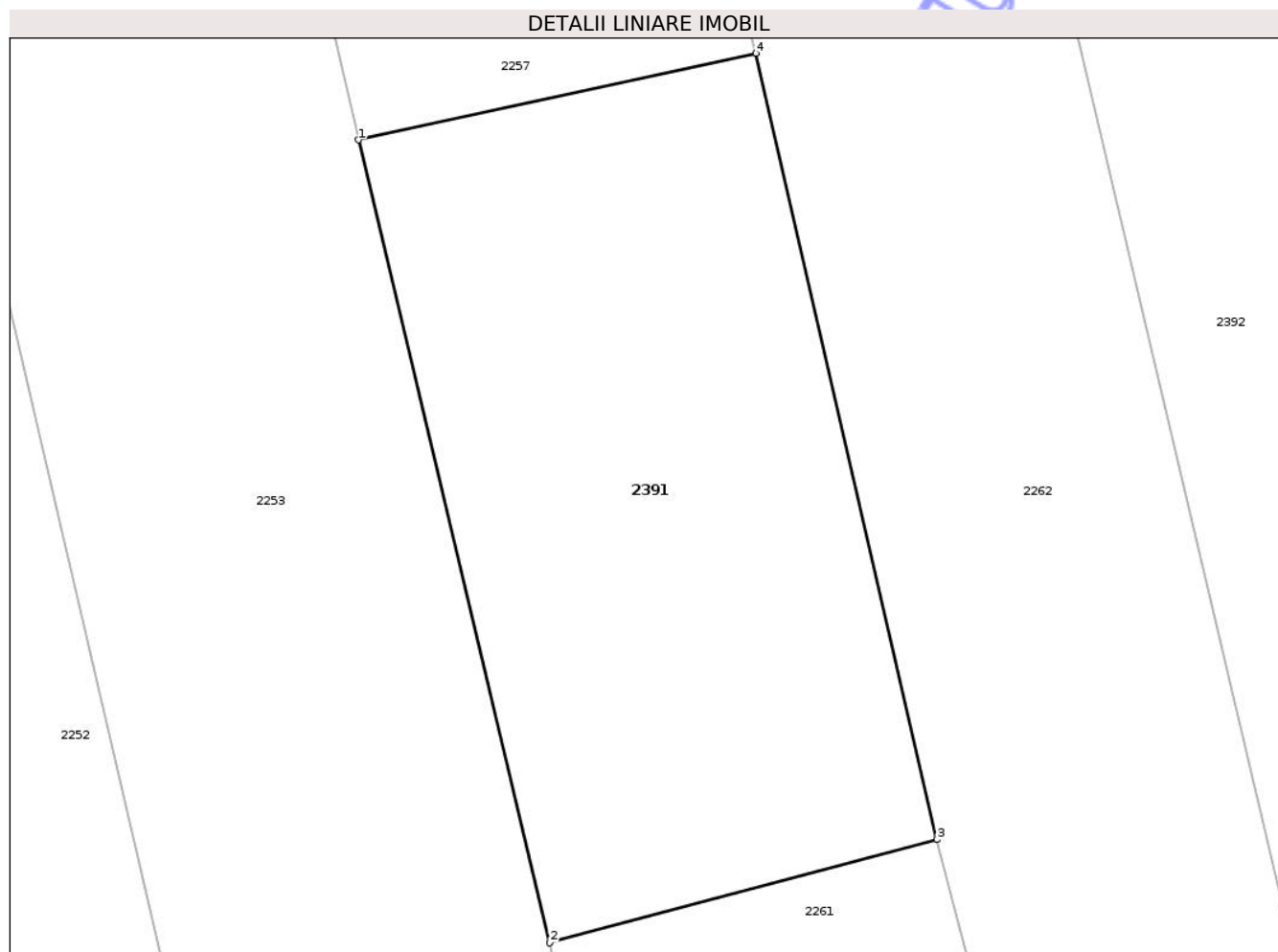
C. Partea III. SARCINI .

Inscrieri privind dezmembramintele dreptului de proprietate, drepturi reale de garanție și sarcini	Referințe
NU SUNT	

Teren

Nr cadastral	Suprafața (mp)*	Observații / Referințe
	836	

* Suprafața este determinată în planul de proiecție Stereo 70.



Date referitoare la teren

Crt	Categorie folosință	Intra vilan	Suprafața (mp)	Tarla	Parcelă	Nr. topo	Observații / Referințe
1	pasune	NU	836	30	984/110	-	

Lungime Segmente

1) Valorile lungimilor segmentelor sunt obținute din proiecție în plan.

Punct început	X / Y	Punct sfârșit	X / Y	Lungime segment (** (m)
1	398.566,348 404.210,304	2	398.575,995 404.169,86	41.579
2	398.575,995 404.169,86	3	398.595,51 404.175,065	20.197
3	398.595,51 404.175,065	4	398.586,379 404.214,67	40.644
4	398.586,379 404.214,67	1	398.566,348 404.210,304	20.501

** Lungimile segmentelor sunt determinate în planul de proiecție Stereo 70 și sunt rotunjite la 1 milimetru.

*** Distanţa dintre puncte este formată din segmente cumulate ce sunt mai mici decât valoarea 1 milimetru.

Neutilizabil în Circuitul
Civil



DATE DESPRE IMOBILUL NR. 2394

Oficiul de Cadastru și Publicitate Imobiliară GORJ
Biroul de Cadastru și Publicitate Imobiliară Targu Jiu

A. Partea I. Descrierea imobilului

TEREN Necunoscut

Adresa: Loc. Bumbesti-Pitic, Jud. Gorj

Nr. Crt	Nr cadastral Nr. topografic	Suprafața* (mp)	Observații / Referințe
A1		Din acte: 3.952 Masurata: 3.953	Sector cadastral:32 Teren neimprejmuit;

B. Partea II. Proprietari și acte

Inscrieri privitoare la dreptul de proprietate și alte drepturi reale		Referințe
/		
Act Notarial nr. 153, din 30/12/2021 emis de NP COSOR DELIA (CERTIFICAT DE MOSTENITOR;);		
B1	Intabulare, drept de PROPRIETATE, cu titlul de moștenire, dobandit prin Succesiune, cota actuala 3/4, cota initiala 3/4 1) DĂNECI GRIGORE	A1
B2	Intabulare, drept de PROPRIETATE, cu titlul de moștenire, dobandit prin Succesiune, cota actuala 1/4, cota initiala 1/4 1) DĂNECI LUCI-ILEANA	A1

C. Partea III. SARCINI .

Inscrieri privind dezmembramintele dreptului de proprietate, drepturi reale de garanție și sarcini	Referințe
NU SUNT	

Anexa Nr. 1 La Partea I

Teren

Nr cadastral	Suprafața (mp)*	Observații / Referințe
	Din acte: 3.952 Masurata: 3.953	

* Suprafața este determinată în planul de proiecție Stereo 70.

DETALII LINIARE IMOBIL



Date referitoare la teren

Crt	Categorie folosință	Intra vilan	Suprafața (mp)	Tarla	Parcelă	Nr. topo	Observații / Referințe
1	pasune	DA	109	30	984/76	-	
2	pasune	NU	3.844	30	984/75	-	Parcela eronata in act:181

Lungime Segmente

1) Valorile lungimilor segmentelor sunt obținute din proiecție în plan.

Punct început	X / Y	Punct sfârșit	X / Y	Lungime segment (** (m)
1	399.053,541 404.001,978	2	399.037,476 404.079,561	79.229
2	399.037,476 404.079,561	3	399.035,604 404.088,739	9.367
3	399.035,604 404.088,739	4	399.031,303 404.111,988	23.643
4	399.031,303 404.111,988	5	399.028,174 404.124,341	12.743

Punct început	X / Y	Punct sfârşit	X / Y	Lungime segment (** (m)
5	399.028,174 404.124,341	6	399.023,223 404.152,024	28.122
6	399.023,223 404.152,024	7	399.006,219 404.150,43	17.079
7	399.006,219 404.150,43	8	399.021,132 404.064,116	87.593
8	399.021,132 404.064,116	9	399.040,655 403.951,117	114.673
9	399.040,655 403.951,117	10	399.060,333 403.954,086	19.901
10	399.060,333 403.954,086	11	399.061,42 403.954,25	1.099
11	399.061,42 403.954,25	12	399.060,875 403.957,671	3.464
12	399.060,875 403.957,671	13	399.058,141 403.979,429	21.929
13	399.058,141 403.979,429	14	399.057,822 403.981,772	2.365
14	399.057,822 403.981,772	1	399.053,541 404.001,978	20.655

** Lungimile segmentelor sunt determinate în planul de proiecţie Stereo 70 şi sunt rotunjite la 1 milimetru.

*** Distanţa dintre puncte este formată din segmente cumulate ce sunt mai mici decât valoarea 1 milimetru.

**DATE DESPRE IMOBILUL NR. 2398**

Oficiul de Cadastru și Publicitate Imobiliară GORJ
Biroul de Cadastru și Publicitate Imobiliară Targu Jiu

A. Partea I. Descrierea imobilului

TEREN Extravilan

Adresa: Jud. Gorj

Nr. Crt	Nr cadastral Nr. topografic	Suprafața* (mp)	Observații / Referințe
A1		1.800	Sector cadastral:32 Teren neimprejmuit;

B. Partea II. Proprietari și acte

Inscrieri privitoare la dreptul de proprietate și alte drepturi reale	Referințe
/	
Act Administrativ nr. 13426319, din 23/01/2003 emis de CJSDPAT GORJ (TITLU DE PROPRIETATE;);	
B1	A1
Intabulare, drept de PROPRIETATE, dobandit prin Reconstituire, cota actuala 1/1, cota initiala 1/1 1) HIRGHIDUȘ ANA, LIPSA CNP;	

C. Partea III. SARCINI .

Inscrieri privind dezmembramintele dreptului de proprietate, drepturi reale de garanție și sarcini	Referințe
NU SUNT	

Teren

Nr cadastral	Suprafața (mp)*	Observații / Referințe
	1.800	

* Suprafața este determinată în planul de proiecție Stereo 70.



Date referitoare la teren

Crt	Categorie folosință	Intravilan	Suprafața (mp)	Tarla	Parcelă	Nr. topo	Observații / Referințe
1	faneata	NU	1.800	30	984/35, 986/15	-	parcelă eronată în act:135

Lungime Segmente

1) Valorile lungimilor segmentelor sunt obținute din proiecție în plan.

Punct început	X / Y	Punct sfârșit	X / Y	Lungime segment (** (m)
1	399.341,378 404.386,886	2	399.333,98 404.384,162	7.884
2	399.333,98 404.384,162	3	399.328,373 404.380,634	6.625
3	399.328,373 404.380,634	4	399.347,586 404.331,5	52.757
4	399.347,586 404.331,5	5	399.371,768 404.267,979	67.968
5	399.371,768 404.267,979	6	399.379,561 404.270,847	8.304

Punct început	X / Y	Punct sfârșit	X / Y	Lungime segment (** (m)
6	399.379,561 404.270,847	7	399.386,255 404.273,311	7.133
7	399.386,255 404.273,311	1	399.341,378 404.386,886	122.12

** Lungimile segmentelor sunt determinate în planul de proiecție Stereo 70 și sunt rotunjite la 1 milimetru.

*** Distanța dintre puncte este formată din segmente cumulate ce sunt mai mici decât valoarea 1 milimetru.

Neutilizabil în Circuitul Civil

**DATE DESPRE IMOBILUL NR. 2155**

Oficiul de Cadastru și Publicitate Imobiliară GORJ
Biroul de Cadastru și Publicitate Imobiliară Targu Jiu

A. Partea I. Descrierea imobilului

TEREN Extravilan

Adresa: Jud. Gorj

Nr. Crt	Nr cadastral Nr. topografic	Suprafața* (mp)	Observații / Referințe
A1		Din acte: 3.150 Masurata: 2.264	Sector cadastral:32 Teren neimprejmuit; Diferenta de suprafata se regaseste in alt sector necontractat

B. Partea II. Proprietari și acte

Inscrieri privitoare la dreptul de proprietate și alte drepturi reale		Referințe
/		
Act Notarial nr. 80, din 15/10/2001 emis de NP DELIA COSOR (CERTIFICAT DE MOSTENITOR;);		
B1	Intabulare, drept de PROPRIETATE,cu titlul de mostenire si partaj voluntar, dobandit prin Succesiune, cota actuala 1/1, cota initiala 1/1 1) POPESCU AURORA-VIORICA, LIPSA CNP;	A1

C. Partea III. SARCINI .

Inscrieri privind dezmembramintele dreptului de proprietate, drepturi reale de garanție și sarcini	Referințe
NU SUNT	

Teren

Nr cadastral	Suprafaţa (mp)*	Observaţii / Referinţe
	Din acte: 3.150 Masurata: 2.264	Diferenta de suprafata se regaseste in alt sector necontractat

* Suprafaţa este determinată în planul de proiecţie Stereo 70.



Date referitoare la teren

Crt	Categorie folosinţă	Intra vilan	Suprafaţa (mp)	Tarla	Parcelă	Nr. topo	Observaţii / Referinţe
1	faneata	NU	2.264	30	984/148, 972/1	-	

Lungime Segmente

1) Valorile lungimilor segmentelor sunt obţinute din proiecţie în plan.

Punct început	X / Y	Punct sfârşit	X / Y	Lungime segment (** (m)
1	399.586,159 404.230,436	2	399.574,863 404.226,09	12.103
2	399.574,863 404.226,09	3	399.643,672 404.055,456	183.985
3	399.643,672 404.055,456	4	399.648,341 404.056,082	4.711
4	399.648,341 404.056,082	5	399.651,874 404.056,701	3.587
5	399.651,874 404.056,701	6	399.656,094 404.057,623	4.32

Punct început	X / Y	Punct sfârșit	X / Y	Lungime segment (** (m)
6	399.656,094 404.057,623	1	399.586,159 404.230,436	186.428

** Lungimile segmentelor sunt determinate în planul de proiecție Stereo 70 și sunt rotunjite la 1 milimetru.

*** Distanța dintre puncte este formată din segmente cumulate ce sunt mai mici decât valoarea 1 milimetru.

Neutilizabil în Circuitul Civil

**DATE DESPRE IMOBILUL NR. 2260**

Oficiul de Cadastru și Publicitate Imobiliară GORJ
Biroul de Cadastru și Publicitate Imobiliară Targu Jiu

A. Partea I. Descrierea imobilului

TEREN Extravilan

Adresa: Jud. Gorj

Nr. Crt	Nr cadastral Nr. topografic	Suprafața* (mp)	Observații / Referințe
A1		1.789	Sector cadastral:32 Teren neimprejmuit;

B. Partea II. Proprietari și acte

Inscrieri privitoare la dreptul de proprietate și alte drepturi reale	Referințe
/	
Act Administrativ nr. 316, din 21/01/2026 emis de PRIMARIA COMUNEI BUMBESTI-PITIC (ADEVERINTA;);	
B1	Inscrierea posesiei, drept de PROPRIETATE, dobandit prin Lege, cota actuala 1/1, cota initiala 1/1 1) NEIDENTIFICAT NEIDENTIFICAT
Act Normativ nr. 7, din 13/03/1996 emis de PARLAMENTUL ROMANIEI (LEGE;);	
B2	Se notează mențiunea de proprietar neidentificat.

C. Partea III. SARCINI .

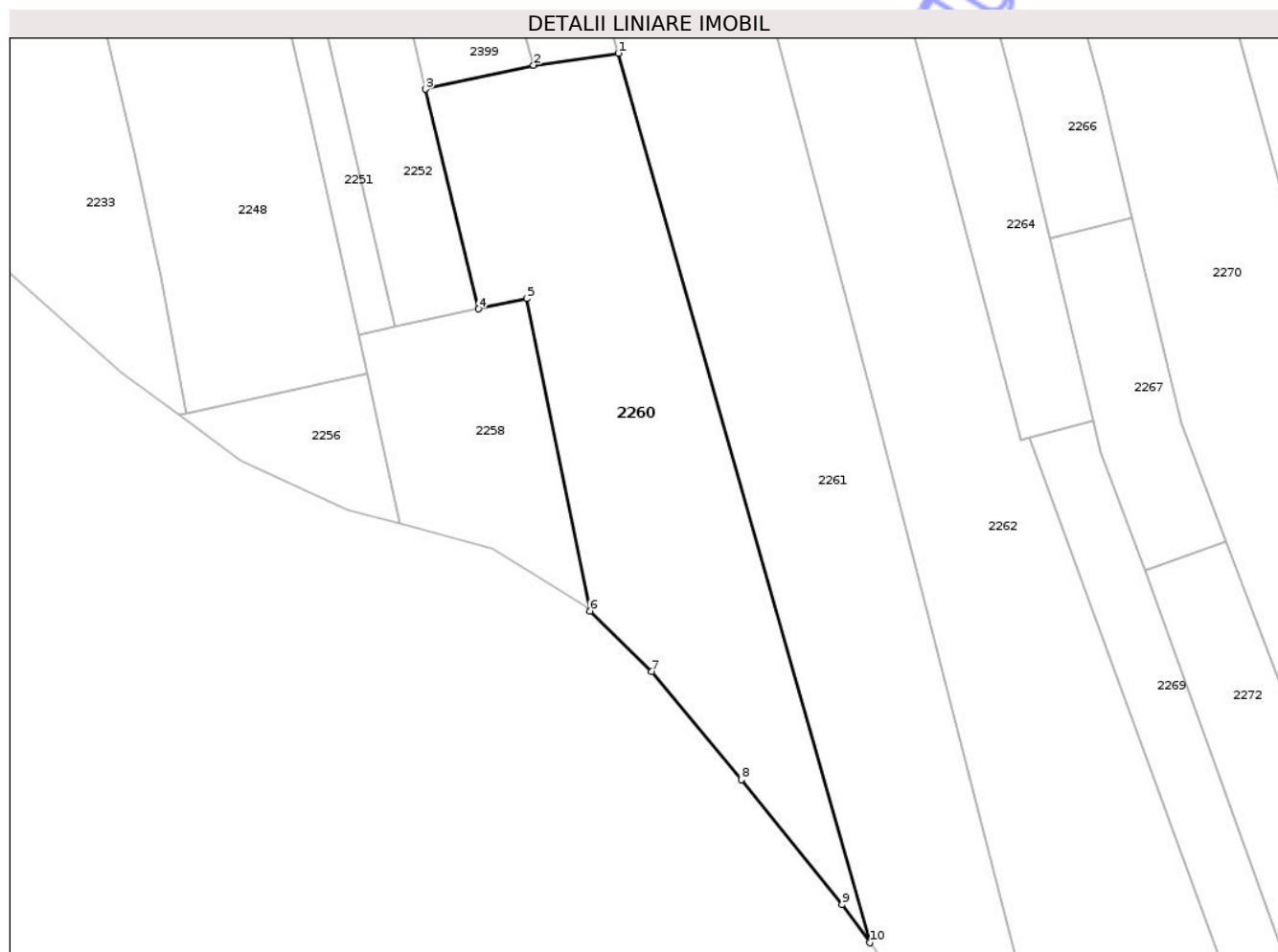
Inscrieri privind dezmembramintele dreptului de proprietate, drepturi reale de garanție și sarcini	Referințe
NU SUNT	

Anexa Nr. 1 La Partea I

Teren

Nr cadastral	Suprafața (mp)*	Observații / Referințe
	1.789	

* Suprafața este determinată în planul de proiecție Stereo 70.



Date referitoare la teren

Crt	Categorie folosință	Intra vilan	Suprafața (mp)	Tarla	Parcelă	Nr. topo	Observații / Referințe
1	pasune	NU	1.789	30	984/119	-	

Lungime Segmente

1) Valorile lungimilor segmentelor sunt obținute din proiecție în plan.

Punct început	X / Y	Punct sfârșit	X / Y	Lungime segment (** (m)
1	398.600,959 404.081,497	2	398.591,057 404.080,104	10.0
2	398.591,057 404.080,104	3	398.578,403 404.077,291	12.963
3	398.578,403 404.077,291	4	398.584,563 404.051,552	26.466
4	398.584,563 404.051,552	5	398.590,268 404.052,776	5.835
5	398.590,268 404.052,776	6	398.597,646 404.016,163	37.349

Punct început	X / Y	Punct sfârșit	X / Y	Lungime segment (** (m)
6	398.597,646 404.016,163	7	398.604,892 404.009,09	10.126
7	398.604,892 404.009,09	8	398.615,384 403.996,415	16.454
8	398.615,384 403.996,415	9	398.627,187 403.981,781	18.801
9	398.627,187 403.981,781	10	398.630,43 403.977,322	5.514
10	398.630,43 403.977,322	1	398.600,959 404.081,497	108.263

** Lungimile segmentelor sunt determinate în planul de proiecție Stereo 70 și sunt rotunjite la 1 milimetru.

*** Distanța dintre puncte este formată din segmente cumulate ce sunt mai mici decât valoarea 1 milimetru.

Neutilizabil în Circuitul Civil

**DATE DESPRE IMOBILUL NR. 2318**

Oficiul de Cadastru și Publicitate Imobiliară GORJ
Biroul de Cadastru și Publicitate Imobiliară Targu Jiu

A. Partea I. Descrierea imobilului

TEREN Necunoscut

Adresa: Loc. Bumbesti-Pitic, Str Zorilor, Nr. 25, Jud. Gorj

Nr. Crt	Nr cadastral Nr. topografic	Suprafața* (mp)	Observații / Referințe
A1		1.538	Sector cadastral:32 Teren neimprejmuit;

Construcții

Crt	Nr cadastral Nr. topografic	Adresa	Observații / Referințe
A1.1	-C1	Loc. Bumbesti-Pitic, Str Zorilor, Nr. 25, Jud. Gorj	Nr. niveluri:1; S. construita la sol:35 mp; S. construita desfasurata:35 mp;
A1.2	-C2	Loc. Bumbesti-Pitic, Str Zorilor, Nr. 25, Jud. Gorj	Nr. niveluri:1; S. construita la sol:23 mp; S. construita desfasurata:23 mp;

B. Partea II. Proprietari și acte

Inscrieri privitoare la dreptul de proprietate și alte drepturi reale		Referințe
/		
Act Administrativ nr. 13426151, din 27/11/2002 emis de CJSDPAT GORJ (TITLU DE PROPRIETATE;);		
B1	Intabulare, drept de PROPRIETATE, dobandit prin Reconstituire, cota actuala 1/1, cota initiala 1/1 1) MITEL GH. GHEORGHE, LIPSĂ CNP;	A1
Act Administrativ nr. 316, din 21/01/2026 emis de PRIMARIA COMUNEI BUMBESTI-PITIC (ADEVÉRINTA;);		
B2	se notează posesia faptică in favoarea lui; 1) MITEL VALENTIN-EMIL	A1
B3	Intabulare, drept de PROPRIETATE, dobandit prin Construire, cota actuala 1/1, cota initiala 1/1 1) MITEL VALENTIN-EMIL	A1.1, A1.2

C. Partea III. SARCINI .

Inscrieri privind dezmembramintele dreptului de proprietate, drepturi reale de garanție și sarcini	Referințe
NU SUNT	

Teren

Nr cadastral	Suprafata (mp)*	Observatii / Referinte
	1.538	

* Suprafata este determinata in planul de proiectie Stereo 70.



Date referitoare la teren

Crt	Categorie folosinta	Intra vilan	Suprafata (mp)	Tarla	Parcela	Nr. topo	Observatii / Referinte
1	curti constructii	DA	366	47	1232	-	
2	faneata	DA	947	47	1231	-	
3	faneata	NU	225	47	1231/1	-	Parcela 1231/1 parte din parcela 1231 din TP

Date referitoare la constructii

Crt	Numar	Destinatia constructie	Supraf. (mp)	Situatie juridica	Observatii / Referinte
A1.1	-C1	constructii de locuinte	Din acte: 0 Masurata: 35	Cu acte	Nr. niveluri:1; S. construita la sol:35 mp; S. construita desfasurata:35 mp;
A1.2	-C2	constructii anexa	Din acte: 0 Masurata: 23	Cu acte	Nr. niveluri:1; S. construita la sol:23 mp; S. construita desfasurata:23 mp;

Lungime Segmente

1) Valorile lungimilor segmentelor sunt obtinute din proiectie in plan.

Punct inceput	X / Y	Punct sfarsit	X / Y	Lungime segment (** (m)
1	399.078,221 403.886,805	2	399.069,629 403.916,446	30.861

Punct început	X / Y	Punct sfârșit	X / Y	Lungime segment (** (m)
2	399.069,629 403.916,446	3	399.062,972 403.945,092	29.409
3	399.062,972 403.945,092	4	399.061,42 403.954,25	9.289
4	399.061,42 403.954,25	5	399.060,333 403.954,086	1.099
5	399.060,333 403.954,086	6	399.040,655 403.951,117	19.901
6	399.040,655 403.951,117	7	399.039,033 403.950,872	1.64
7	399.039,033 403.950,872	8	399.041,54 403.942,913	8.345
8	399.041,54 403.942,913	9	399.042,255 403.940,643	2.38
9	399.042,255 403.940,643	10	399.049,435 403.908,211	33.217
10	399.049,435 403.908,211	11	399.053,352 403.884,046	24.48
11	399.053,352 403.884,046	12	399.066,995 403.885,107	13.684
12	399.066,995 403.885,107	13	399.078,484 403.886,001	11.524
13	399.078,484 403.886,001	1	399.078,221 403.886,805	0.846

** Lungimile segmentelor sunt determinate în planul de proiecție Stereo 70 și sunt rotunjite la 1 milimetru.

*** Distanța dintre puncte este formată din segmente cumulate ce sunt mai mici decât valoarea 1 milimetru.



DATE DESPRE IMOBILUL NR. 2329

Oficiul de Cadastru și Publicitate Imobiliară GORJ
Biroul de Cadastru și Publicitate Imobiliară Targu Jiu

A. Partea I. Descrierea imobilului

TEREN Necunoscut

Adresa: Loc. Bumbesti-Pitic, Jud. Gorj

Nr. Crt	Nr cadastral Nr. topografic	Suprafața* (mp)	Observații / Referințe
A1		Din acte: 9.500 Masurata: 4.500	Sector cadastral:32 Teren neimprejmuit; Diferenta de suprafata se regaseste la ID 2331 S32

B. Partea II. Proprietari și acte

Inscrieri privitoare la dreptul de proprietate și alte drepturi reale		Referințe
/		
Act Administrativ nr. 13426279, din 06/01/2003 emis de CJSDPAT GORJ (TITLU DE PROPRIETATE;);		
B1	Intabulare, drept de PROPRIETATE, dobandit prin Reconstituire, cota actuala 1/1, cota initiala 1/1 1) CHIRIAC NICOLAE , defunct; 2) CHIRIAC I. VALERIA , LIPSĂ CNP;	A1
Act Administrativ nr. 316, din 21/01/2026 emis de PRIMARIA COMUNEI BUMBESTI-PITIC (ADEVERINTA;);		
B2	se notează posesia faptică în favoarea lui: 1) CHIRIAC ION-NICOLAE	A1

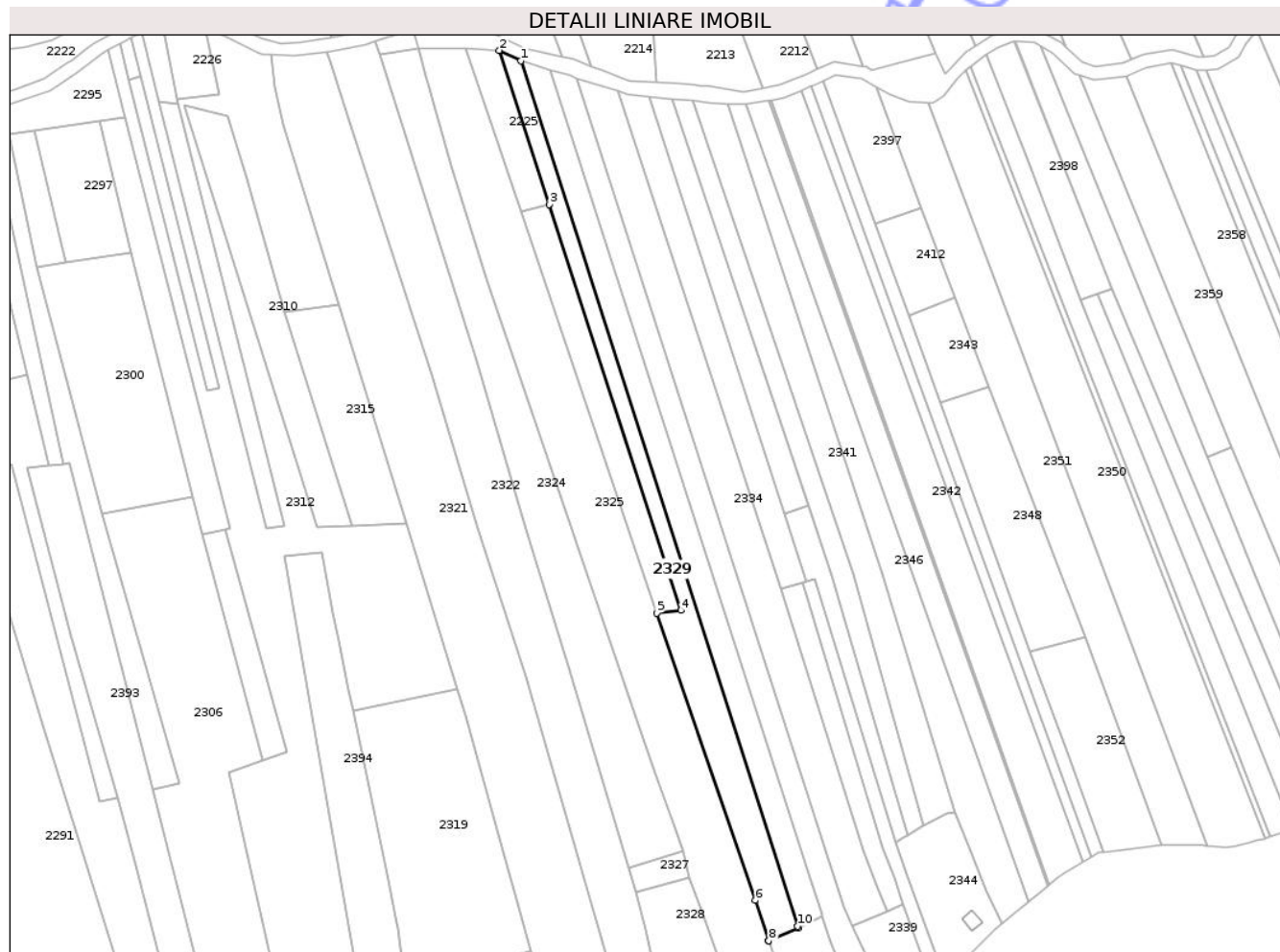
C. Partea III. SARCINI .

Inscrieri privind dezmembramintele dreptului de proprietate, drepturi reale de garanție și sarcini	Referințe
NU SUNT	

Teren

Nr cadastral	Suprafața (mp)*	Observații / Referințe
	Din acte: 9.500 Masurata: 4.500	Diferenta de suprafata se regaseste la ID 2331 S32

* Suprafața este determinată în planul de proiecție Stereo 70.



Date referitoare la teren

Crt	Categorie folosință	Intra vilan	Suprafața (mp)	Tarla	Parcelă	Nr. topo	Observații / Referințe
1	faneata	DA	6	47	1244/2, 1245/2	-	Parcelă eronată în act:113
2	faneata	NU	4.494	30	984/54	-	Parcelă eronată în act:113

Lungime Segmente

1) Valorile lungimilor segmentelor sunt obținute din proiecție în plan.

Punct început	X / Y	Punct sfârșit	X / Y	Lungime segment (** (m)
1	399.114,651 404.378,035	2	399.104,764 404.382,751	10.954
2	399.104,764 404.382,751	3	399.127,668 404.312,054	74.315
3	399.127,668 404.312,054	4	399.188,066 404.125,618	195.975
4	399.188,066 404.125,618	5	399.177,18 404.124,368	10.958

Punct început	X / Y	Punct sfârşit	X / Y	Lungime segment (** (m)
5	399.177,18 404.124,368	6	399.222,395 403.992,517	139.388
6	399.222,395 403.992,517	7	399.228,509 403.973,973	19.526
7	399.228,509 403.973,973	8	399.228,533 403.973,9	0.077
8	399.228,533 403.973,9	9	399.241,94 403.979,894	14.686
9	399.241,94 403.979,894	10	399.241,715 403.980,632	0.772
10	399.241,715 403.980,632	1	399.114,651 404.378,035	417.222

** Lungimile segmentelor sunt determinate în planul de proiecţie Stereo 70 şi sunt rotunjite la 1 milimetru.

*** Distanţa dintre puncte este formată din segmente cumulate ce sunt mai mici decât valoarea 1 milimetru.

Neutilizabil în Circuitul Civil

**DATE DESPRE IMOBILUL NR. 2338**

Oficiul de Cadastru și Publicitate Imobiliară GORJ
Biroul de Cadastru și Publicitate Imobiliară Targu Jiu

A. Partea I. Descrierea imobilului

TEREN Necunoscut

Adresa: Loc. Bumbesti-Pitic, Jud. Gorj

Nr. Crt	Nr cadastral Nr. topografic	Suprafața* (mp)	Observații / Referințe
A1		1.500	Sector cadastral:32 Teren neimprejmuit;

B. Partea II. Proprietari și acte

Inscrieri privitoare la dreptul de proprietate și alte drepturi reale	Referințe
/	
Act Administrativ nr. 13426273, din 18/12/2002 emis de CJSDPAT GORJ (TITLU DE PROPRIETATE;);	
B1	A1
Intabulare, drept de PROPRIETATE, dobandit prin Reconstituire, cota actuala 1/1, cota initiala 1/1 1) MANDA VALERIA , LIPSA CNP;	
Act Administrativ nr. 316, din 21/01/2026 emis de PRIMARIA COMUNEI BUMBESTI-PITIC (ADEVERINTA;);	
B2	A1
se noteaza posesia factica in favoarea lui: 1) CHIRIAC BOGDAN- DANIEL	

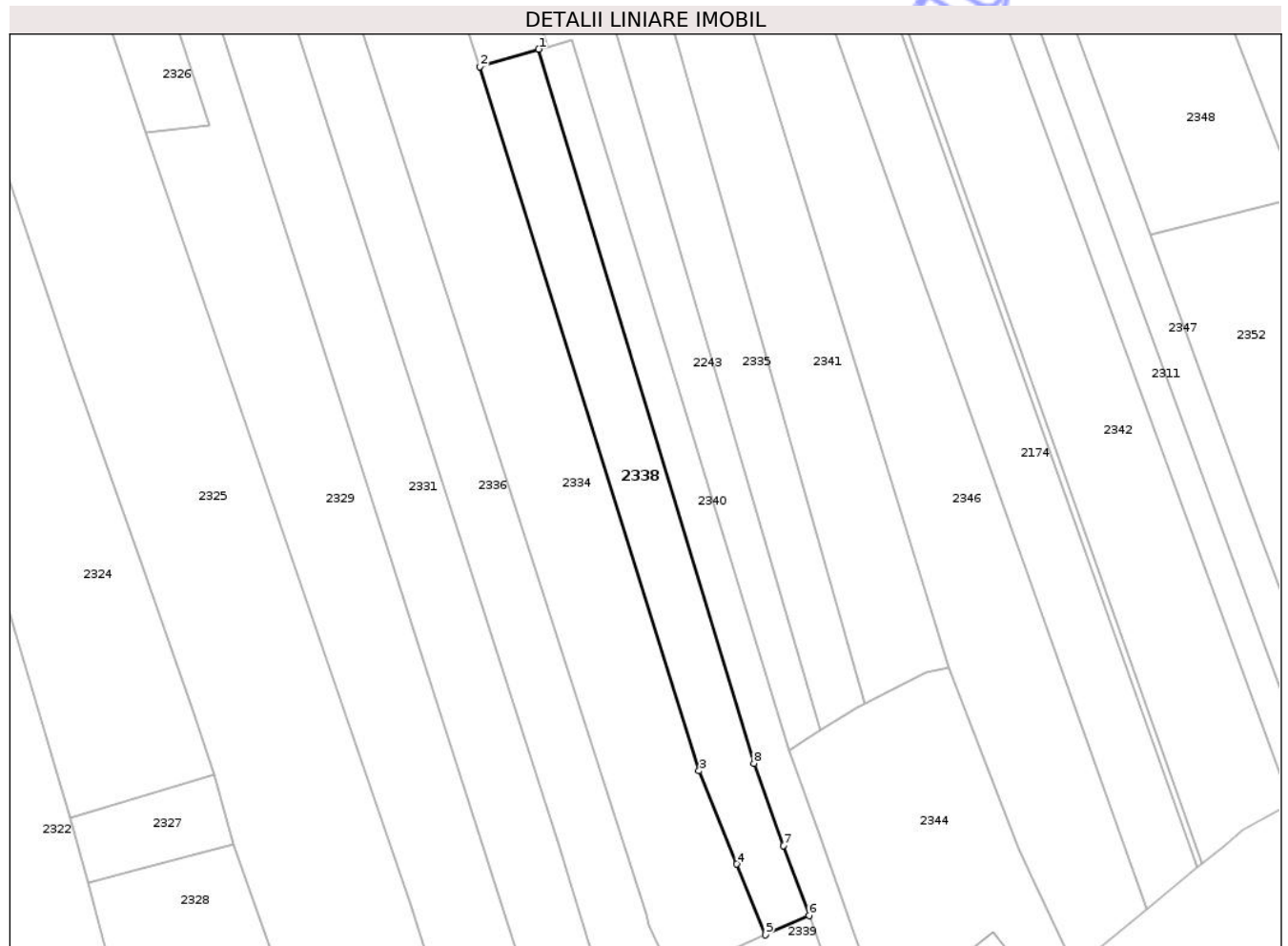
C. Partea III. SARCINI .

Inscrieri privind dezmembramintele dreptului de proprietate, drepturi reale de garanție și sarcini	Referințe
NU SUNT	

Teren

Nr cadastral	Suprafața (mp)*	Observații / Referințe
	1.500	

* Suprafața este determinată în planul de proiecție Stereo 70.



Date referitoare la teren

Crt	Categorie folosință	Intra vilan	Suprafața (mp)	Tarla	Parcelă	Nr. topo	Observații / Referințe
1	faneata	DA	109	47	1248/8	-	Parcelă eronată în act:118
2	faneata	NU	1.391	30	984/50, 1248/3	-	Parcelă eronată în act:118

Lungime Segmente

1) Valorile lungimilor segmentelor sunt obținute din proiecție în plan.

Punct început	X / Y	Punct sfârșit	X / Y	Lungime segment (** (m)
1	399.244,251 404.138,522	2	399.234,215 404.135,531	10.472
2	399.234,215 404.135,531	3	399.271,598 404.015,521	125.698
3	399.271,598 404.015,521	4	399.278,027 403.999,647	17.126
4	399.278,027 403.999,647	5	399.282,918 403.987,571	13.029

Punct început	X / Y	Punct sfârşit	X / Y	Lungime segment (** (m)
5	399.282,918 403.987,571	6	399.290,345 403.990,875	8.129
6	399.290,345 403.990,875	7	399.286,021 404.002,799	12.684
7	399.286,021 404.002,799	8	399.280,94 404.016,809	14.903
8	399.280,94 404.016,809	1	399.244,251 404.138,522	127.123

** Lungimile segmentelor sunt determinate în planul de proiecție Stereo 70 și sunt rotunjite la 1 milimetru.

*** Distanța dintre puncte este formată din segmente cumulate ce sunt mai mici decât valoarea 1 milimetru.

Neutilizabil în Circuitul Civil

**DATE DESPRE IMOBILUL NR. 2359**

Oficiul de Cadastru și Publicitate Imobiliară GORJ
Biroul de Cadastru și Publicitate Imobiliară Targu Jiu

A. Partea I. Descrierea imobilului

TEREN Extravilan

Adresa: Jud. Gorj

Nr. Crt	Nr cadastral Nr. topografic	Suprafața* (mp)	Observații / Referințe
A1		6.750	Sector cadastral:32 Teren neimprejmuit;

B. Partea II. Proprietari și acte

Inscrieri privitoare la dreptul de proprietate și alte drepturi reale	Referințe
/	
Act Administrativ nr. 1508153, din 07/04/2008 emis de CJSDPAT GORJ (TITLU DE PROPRIETATE;);	
B1	A1
Intabulare, drept de PROPRIETATE, dobandit prin Reconstituire, cota actuala 1/1, cota initiala 1/1	
1) MARTESCU P PETRE , LIPSA CNP;	
Act Administrativ nr. 316, din 21/01/2026 emis de PRIMARIA COMUNEI BUMBESTI-PITIC (ADEVERINTA;);	
B2	A1
se notează posesia faptică asupra terenului in favoarea lui:	
1) MARTESCU FLORIN-SABIN	

C. Partea III. SARCINI .

Inscrieri privind dezmembramintele dreptului de proprietate, drepturi reale de garanție și sarcini	Referințe
NU SUNT	

Teren

Nr cadastral	Suprafața (mp)*	Observații / Referințe
	6.750	

* Suprafața este determinată în planul de proiecție Stereo 70.



Date referitoare la teren

Crt	Categorie folosință	Intra vilan	Suprafața (mp)	Tarla	Parcelă	Nr. topo	Observații / Referințe
1	faneata	NU	6.750	30	984/30, 986/13,977/4	-	parcelă eronată în act:202

Lungime Segmente

1) Valorile lungimilor segmentelor sunt obținute din proiecție în plan.

Punct început	X / Y	Punct sfârșit	X / Y	Lungime segment (** (m)
1	399.528,494 404.035,665	2	399.524,902 404.044,494	9.532
2	399.524,902 404.044,494	3	399.479,022 404.157,265	121.747
3	399.479,022 404.157,265	4	399.392,649 404.370,878	230.414
4	399.392,649 404.370,878	5	399.377,679 404.369,481	15.035
5	399.377,679 404.369,481	6	399.371,202 404.371,487	6.781

Punct început	X / Y	Punct sfârşit	X / Y	Lungime segment (** (m)
6	399.371,202 404.371,487	7	399.441,255 404.200,732	184.566
7	399.441,255 404.200,732	8	399.510,721 404.033,045	181.506
8	399.510,721 404.033,045	9	399.515,662 404.033,78	4.995
9	399.515,662 404.033,78	10	399.524,519 404.034,93	8.931
10	399.524,519 404.034,93	1	399.528,494 404.035,665	4.042

** Lungimile segmentelor sunt determinate în planul de proiecţie Stereo 70 şi sunt rotunjite la 1 milimetru.

*** Distanţa dintre puncte este formată din segmente cumulate ce sunt mai mici decât valoarea 1 milimetru.

Neutilizabil în Circuitul Civil

**DATE DESPRE IMOBILUL NR. 2374**

Oficiul de Cadastru și Publicitate Imobiliară GORJ
Biroul de Cadastru și Publicitate Imobiliară Targu Jiu

A. Partea I. Descrierea imobilului

TEREN Extravilan

Adresa: Jud. Gorj

Nr. Crt	Nr cadastral Nr. topografic	Suprafața* (mp)	Observații / Referințe
A1		2.500	Sector cadastral:32 Teren neimprejmuit;

B. Partea II. Proprietari și acte

Inscrieri privitoare la dreptul de proprietate și alte drepturi reale	Referințe
/	
Act Administrativ nr. 13426191, din 03/12/2002 emis de CJSDPAT GORJ (TITLU DE PROPRIETATE;);	
B1	A1
Intabulare, drept de PROPRIETATE, dobandit prin Reconstituire, cota actuala 1/1, cota initiala 1/1 1) PIȚIAN DOMNICA, ,defunctă;	
Act Administrativ nr. 316, din 21/01/2026 emis de PRIMARIA COMUNEI BUMBESTI-PITIC (ADEVERINTA;);	
B2	A1
se notează posesia faptică în favoarea lui: 1) TURBĂCEANU CLAUDIA	

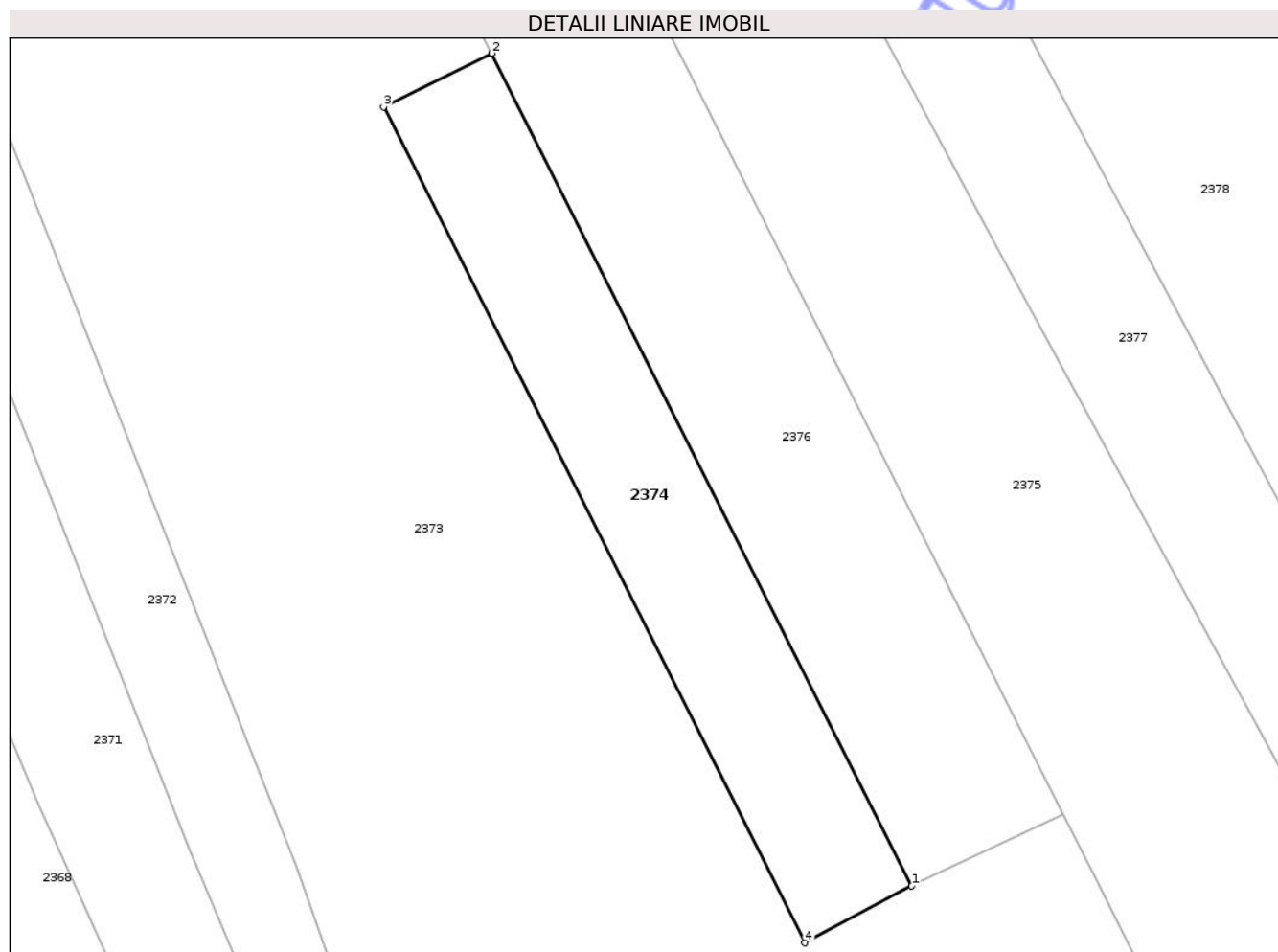
C. Partea III. SARCINI .

Inscrieri privind dezmembramintele dreptului de proprietate, drepturi reale de garanție și sarcini	Referințe
NU SUNT	

Teren

Nr cadastral	Suprafața (mp)*	Observații / Referințe
	2.500	

* Suprafața este determinată în planul de proiecție Stereo 70.



Date referitoare la teren

Crt	Categorie folosință	Intra vilan	Suprafața (mp)	Tarla	Parcelă	Nr. topo	Observații / Referințe
1	faneata	NU	2.500	30	984/14,985/1	-	Parcelă eronată în act:101

Lungime Segmente

1) Valorile lungimilor segmentelor sunt obținute din proiecție în plan.

Punct început	X / Y	Punct sfârșit	X / Y	Lungime segment (** (m)
1	399.754,115 404.235,542	2	399.691,627 404.359,385	138.715
2	399.691,627 404.359,385	3	399.675,512 404.351,393	17.988
3	399.675,512 404.351,393	4	399.738,216 404.227,103	139.211
4	399.738,216 404.227,103	1	399.754,115 404.235,542	18.0

** Lungimile segmentelor sunt determinate în planul de proiecție Stereo 70 și sunt rotunjite la 1 milimetru.

*** Distanţa dintre puncte este formată din segmente cumulate ce sunt mai mici decât valoarea 1 milimetru.

Neutilizabil în Circuitul
Civil

**DATE DESPRE IMOBILUL NR. 2384**

Oficiul de Cadastru și Publicitate Imobiliară GORJ
Biroul de Cadastru și Publicitate Imobiliară Targu Jiu

A. Partea I. Descrierea imobilului

TEREN Extravilan

Adresa: Jud. Gorj

Nr. Crt	Nr cadastral Nr. topografic	Suprafața* (mp)	Observații / Referințe
A1		Din acte: 2.500 Masurata: 2.338	Sector cadastral:32 Teren neimprejmuit; Diferenta de suprafata se regaseste la ID 2187 in S31

B. Partea II. Proprietari și acte

Inscrieri privitoare la dreptul de proprietate și alte drepturi reale		Referințe
/		
Act Administrativ nr. 13426245, din 03/12/2002 emis de CJSDPAT GORJ (TITLU DE PROPRIETATE;);		
B1	Intabulare, drept de PROPRIETATE, dobandit prin Reconstituire, cota actuala 1/1, cota initiala 1/1 1) PĂTRAȘCU AUGUSTINA 2) MANEA GHEORGHE, LIPSĂ CNP;	A1
Act Administrativ nr. 316, din 21/01/2026 emis de PRIMARIA COMUNEI BUMBESTI-PITIC (ADEVERINTA;);		
B2	se notează posesia faptică în favoarea lui: 1) GOLU ION-ADRIAN, LIPSĂ CNP;	A1

C. Partea III. SARCINI .

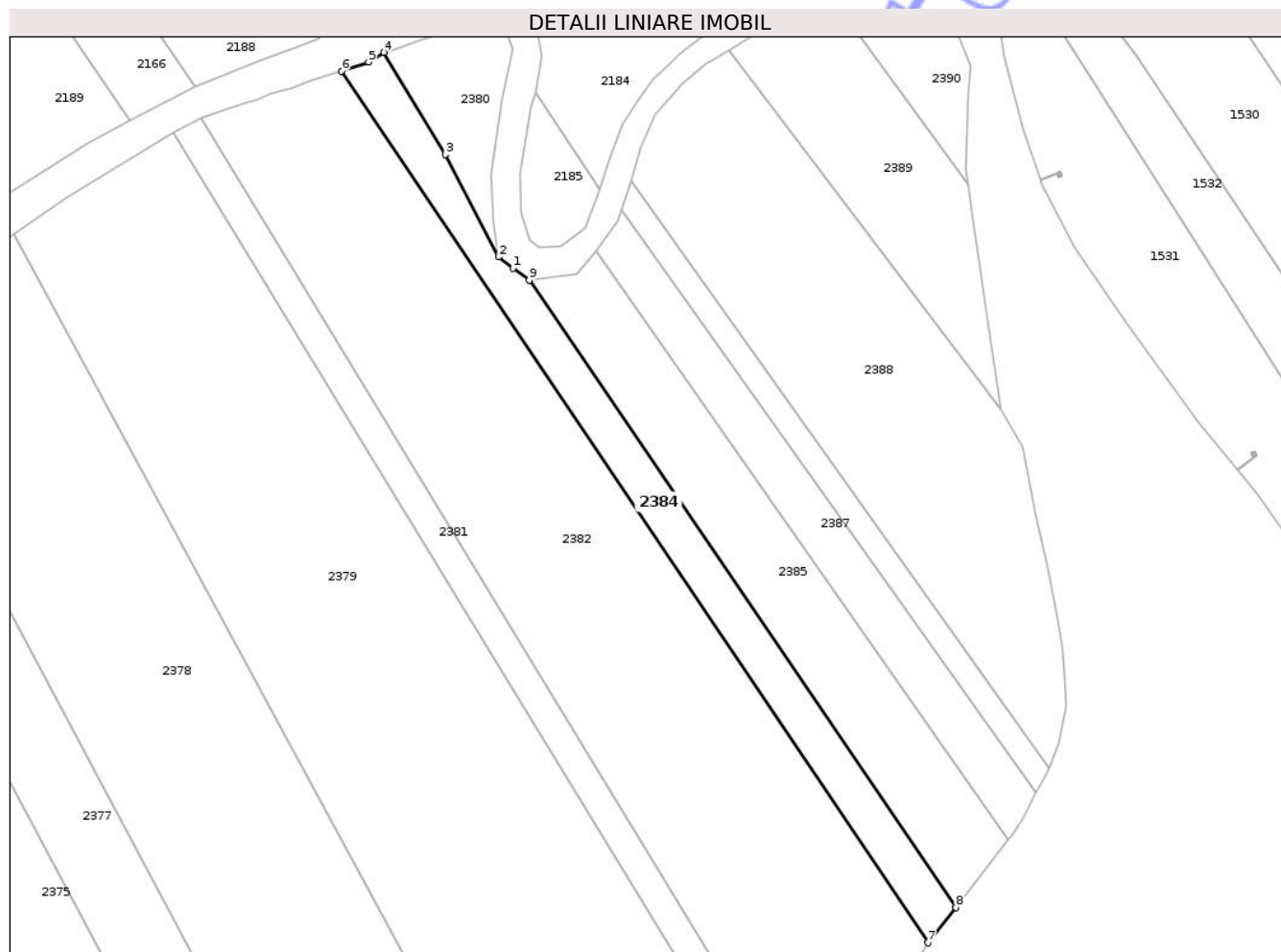
Inscrieri privind dezmembramintele dreptului de proprietate, drepturi reale de garanție și sarcini	Referințe
NU SUNT	

Anexa Nr. 1 La Partea I

Teren

Nr cadastral	Suprafața (mp)*	Observații / Referințe
	Din acte: 2.500 Masurata: 2.338	Diferenta de suprafata se regaseste la ID 2187 in S31

* Suprafața este determinată în planul de proiecție Stereo 70.



Date referitoare la teren

Crt	Categorie folosință	Intra vilan	Suprafața (mp)	Tarla	Parcelă	Nr. topo	Observații / Referințe
1	faneata	NU	2.338	30	984/62,977/2	-	Parcelă eronată în act:125

Lungime Segmente

1) Valorile lungimilor segmentelor sunt obținute din proiecție în plan.

Punct început	X / Y	Punct sfârșit	X / Y	Lungime segment (** (m)
1	399.843,903 404.532,52	2	399.840,432 404.535,151	4.355
2	399.840,432 404.535,151	3	399.827,753 404.559,452	27.41
3	399.827,753 404.559,452	4	399.813,191 404.583,787	28.359
4	399.813,191 404.583,787	5	399.809,519 404.581,515	4.318
5	399.809,519 404.581,515	6	399.803,129 404.579,373	6.739

Punct început	X / Y	Punct sfârşit	X / Y	Lungime segment (** (m)
6	399.803,129 404.579,373	7	399.942,581 404.372,036	249.871
7	399.942,581 404.372,036	8	399.949,187 404.380,415	10.67
8	399.949,187 404.380,415	9	399.847,731 404.529,618	180.43
9	399.847,731 404.529,618	1	399.843,903 404.532,52	4.804

** Lungimile segmentelor sunt determinate în planul de proiecție Stereo 70 și sunt rotunjite la 1 milimetru.

*** Distanța dintre puncte este formată din segmente cumulate ce sunt mai mici decât valoarea 1 milimetru.

Neutilizabil în Circuitul Civil

**DATE DESPRE IMOBILUL NR. 2236**

Oficiul de Cadastru și Publicitate Imobiliară GORJ
Biroul de Cadastru și Publicitate Imobiliară Targu Jiu

A. Partea I. Descrierea imobilului

TEREN Extravilan

Adresa: Jud. Gorj

Nr. Crt	Nr cadastral Nr. topografic	Suprafața* (mp)	Observații / Referințe
A1		400	Sector cadastral:32 Teren neimprejmuit;

B. Partea II. Proprietari și acte

Inscrieri privitoare la dreptul de proprietate și alte drepturi reale	Referințe
/	
Act Administrativ nr. 13426189, din 03/12/2002 emis de CJSDPAT GORJ (TITLU DE PROPRIETATE;);	
B1	A1
Intabulare, drept de PROPRIETATE, dobandit prin Reconstituire, cota actuala 1/1, cota initiala 1/1 1) CONSTANTINESCU MARIA, LIPSA CNP;	
Act Administrativ nr. 316, din 21/01/2026 emis de PRIMARIA COMUNEI BUMBESTI-PITIC (ADEVERINTA;);	
B2	A1
Se notează posesia faptică în favoarea lui: 1) CONSTANTINESCU ADRIAN	

C. Partea III. SARCINI .

Inscrieri privind dezmembramintele dreptului de proprietate, drepturi reale de garanție și sarcini	Referințe
NU SUNT	

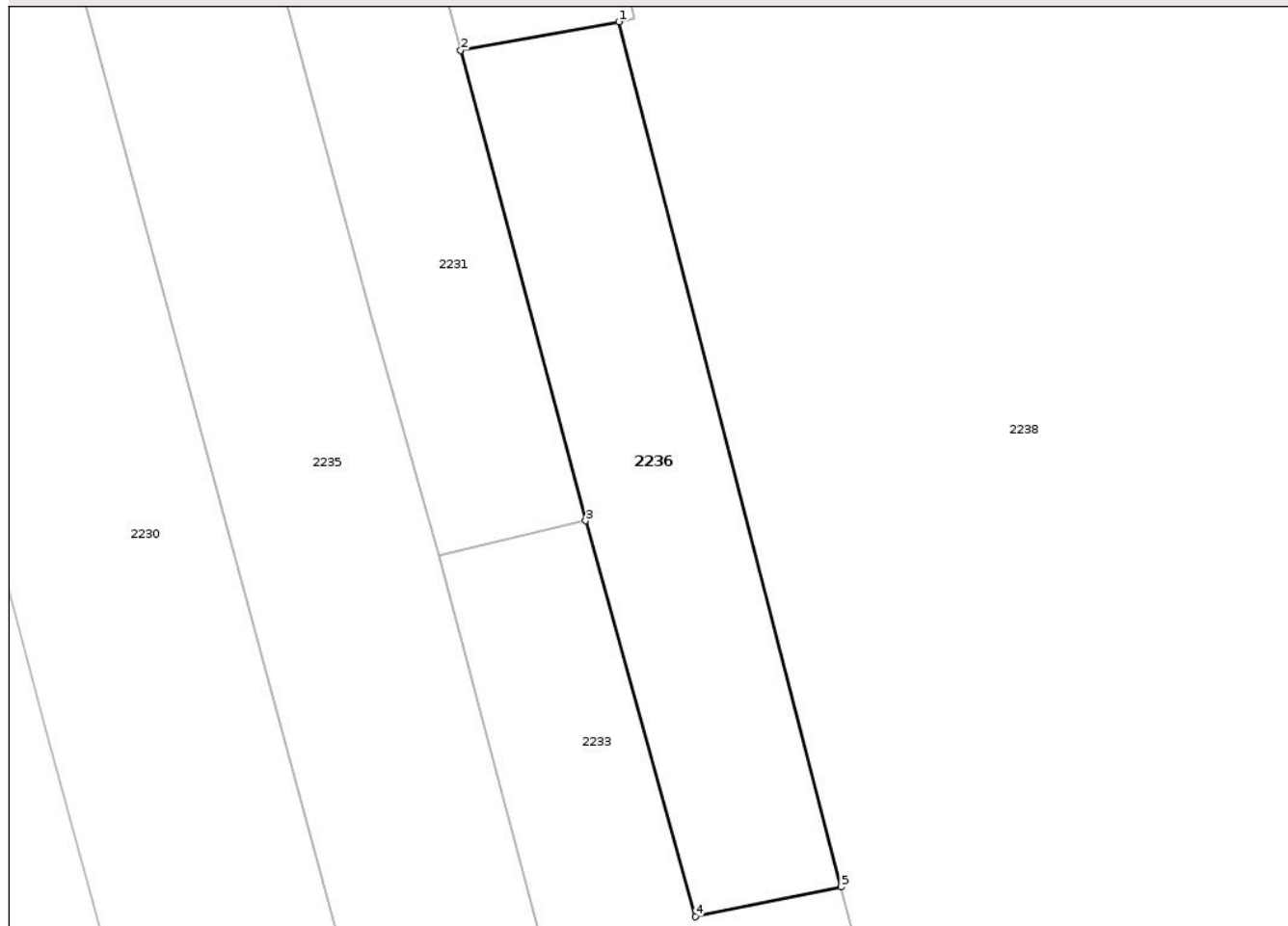
Anexa Nr. 1 La Partea I

Teren

Nr cadastral	Suprafața (mp)*	Observații / Referințe
	400	

* Suprafața este determinată în planul de proiecție Stereo 70.

DETALII LINIARE IMOBIL



Date referitoare la teren

Crt	Categorie folosință	Intra vilan	Suprafața (mp)	Tarla	Parcelă	Nr. topo	Observații / Referințe
1	faneata	NU	400	30	984/136	-	Parcela eronata in act:100

Lungime Segmente

1) Valorile lungimilor segmentelor sunt obținute din proiecție în plan.

Punct început	X / Y	Punct sfârșit	X / Y	Lungime segment (** (m)
1	398.411,299 404.304,808	2	398.402,819 404.303,266	8.619
2	398.402,819 404.303,266	3	398.409,511 404.278,073	26.067
3	398.409,511 404.278,073	4	398.415,389 404.256,856	22.016
4	398.415,389 404.256,856	5	398.423,195 404.258,451	7.967
5	398.423,195 404.258,451	1	398.411,299 404.304,808	47.859

** Lungimile segmentelor sunt determinate în planul de proiecție Stereo 70 și sunt rotunjite la 1 milimetru.

*** Distanța dintre puncte este formată din segmente cumulate ce sunt mai mici decât valoarea 1 milimetru.

Neutilizabil în Circuitul
Civil

**DATE DESPRE IMOBILUL NR. 2247**

Oficiul de Cadastru și Publicitate Imobiliară GORJ
Biroul de Cadastru și Publicitate Imobiliară Targu Jiu

A. Partea I. Descrierea imobilului

TEREN Extravilan

Adresa: Jud. Gorj

Nr. Crt	Nr cadastral Nr. topografic	Suprafața* (mp)	Observații / Referințe
A1		1.700	Sector cadastral:32 Teren neimprejmuit;

B. Partea II. Proprietari și acte

Inscrieri privitoare la dreptul de proprietate și alte drepturi reale	Referințe
/	
Act Administrativ nr. 13426189, din 03/12/2002 emis de CJSDPAT GORJ (TITLU DE PROPRIETATE;);	
B1	A1
Intabulare, drept de PROPRIETATE, dobandit prin Reconstituire, cota actuala 1/1, cota initiala 1/1 1) CONSTANTINESCU MARIA, LIPSA CNP;	
Act Administrativ nr. 316, din 21/01/2026 emis de PRIMARIA COMUNEI BUMBESTI-PITIC (ADEVERINTA;);	
B2	A1
se notează posesia factică în favoarea lui: 1) CONSTANTINESCU ADRIAN	

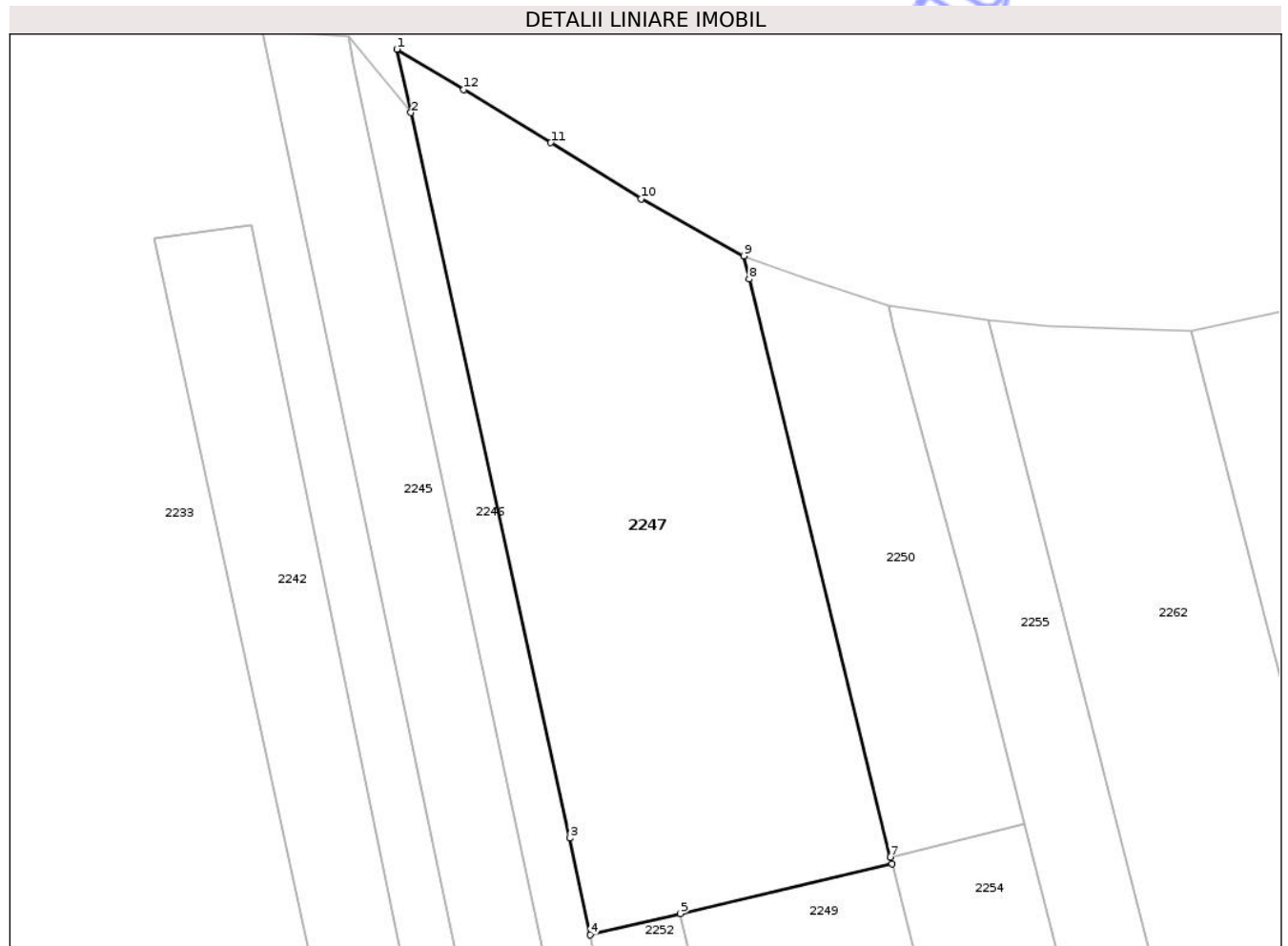
C. Partea III. SARCINI .

Inscrieri privind dezmembramintele dreptului de proprietate, drepturi reale de garanție și sarcini	Referințe
NU SUNT	

Teren

Nr cadastral	Suprafața (mp)*	Observații / Referințe
	1.700	

* Suprafața este determinată în planul de proiecție Stereo 70.



Date referitoare la teren

Crt	Categorie folosință	Intra vilan	Suprafața (mp)	Tarla	Parcelă	Nr. topo	Observații / Referințe
1	faneata	NU	1.700	30	984/115	-	Parcela eronata in act:99

Lungime Segmente

1) Valorile lungimilor segmentelor sunt obținute din proiecție în plan.

Punct început	X / Y	Punct sfârșit	X / Y	Lungime segment (** (m)
1	398.507,188 404.349,304	2	398.508,383 404.343,85	5.583
2	398.508,383 404.343,85	3	398.522,045 404.281,501	63.828
3	398.522,045 404.281,501	4	398.523,8 404.273,172	8.512
4	398.523,8 404.273,172	5	398.531,588 404.275,001	8.0
5	398.531,588 404.275,001	6	398.549,809 404.279,28	18.717

Punct început	X / Y	Punct sfârșit	X / Y	Lungime segment (** (m)
6	398.549,809 404.279,28	7	398.549,667 404.279,861	0.598
7	398.549,667 404.279,861	8	398.537,507 404.329,536	51.142
8	398.537,507 404.329,536	9	398.537,031 404.331,535	2.055
9	398.537,031 404.331,535	10	398.528,196 404.336,439	10.105
10	398.528,196 404.336,439	11	398.520,432 404.341,27	9.144
11	398.520,432 404.341,27	12	398.512,943 404.345,85	8.778
12	398.512,943 404.345,85	1	398.507,188 404.349,304	6.712

** Lungimile segmentelor sunt determinate în planul de proiecție Stereo 70 și sunt rotunjite la 1 milimetru.

*** Distanța dintre puncte este formată din segmente cumulate ce sunt mai mici decât valoarea 1 milimetru.

**DATE DESPRE IMOBILUL NR. 2253**

Oficiul de Cadastru și Publicitate Imobiliară GORJ
Biroul de Cadastru și Publicitate Imobiliară Targu Jiu

A. Partea I. Descrierea imobilului

TEREN Extravilan

Adresa: Jud. Gorj

Nr. Crt	Nr cadastral Nr. topografic	Suprafața* (mp)	Observații / Referințe
A1		1.200	Sector cadastral:32 Teren neimprejmuit;

B. Partea II. Proprietari și acte

Inscrieri privitoare la dreptul de proprietate și alte drepturi reale	Referințe
/	
Act Administrativ nr. 13426200, din 04/12/2002 emis de CJSDPAT GORJ (TITLU DE PROPRIETATE;);	
B1	A1
Intabulare, drept de PROPRIETATE, dobandit prin Reconstituire, cota actuala 1/1, cota initiala 1/1 1) COSORECI ILEANA, LIPSA CNP;	
Act Administrativ nr. 316, din 21/01/2026 emis de PRIMARIA COMUNEI BUMBESTI-PITIC (ADEVERINTA;);	
B2	A1
se notează posesia faptică în favoarea lui: 1) OPRIANA NICOLETA-CAMELIA	

C. Partea III. SARCINI .

Inscrieri privind dezmembramintele dreptului de proprietate, drepturi reale de garanție și sarcini	Referințe
NU SUNT	

Teren

Nr cadastral	Suprafața (mp)*	Observații / Referințe
	1.200	

* Suprafața este determinată în planul de proiecție Stereo 70.



Date referitoare la teren

Crt	Categorie folosință	Intra vilan	Suprafața (mp)	Tarla	Parcelă	Nr. topo	Observații / Referințe
1	faneata	NU	1.200	30	984/117	-	Parcela eronata in act:94

Lungime Segmente

1) Valorile lungimilor segmentelor sunt obținute din proiecție în plan.

Punct început	X / Y	Punct sfârșit	X / Y	Lungime segment (** (m)
1	398.576,173 404.169,117	2	398.575,995 404.169,86	0.764
2	398.575,995 404.169,86	3	398.566,348 404.210,304	41.579
3	398.566,348 404.210,304	4	398.561,752 404.230,081	20.304
4	398.561,752 404.230,081	5	398.543,089 404.225,977	19.109
5	398.543,089 404.225,977	6	398.557,47 404.164,678	62.963

Punct început	X / Y	Punct sfârșit	X / Y	Lungime segment (** (m)
6	398.557,47 404.164,678	7	398.566,457 404.166,913	9.261
7	398.566,457 404.166,913	1	398.576,173 404.169,117	9.963

** Lungimile segmentelor sunt determinate în planul de proiecție Stereo 70 și sunt rotunjite la 1 milimetru.

*** Distanța dintre puncte este formată din segmente cumulate ce sunt mai mici decât valoarea 1 milimetru.

Neutilizabil în Circuitul Civil

**DATE DESPRE IMOBILUL NR. 2268**

Oficiul de Cadastru și Publicitate Imobiliară GORJ
Biroul de Cadastru și Publicitate Imobiliară Targu Jiu

A. Partea I. Descrierea imobilului

TEREN Extravilan

Adresa: Jud. Gorj

Nr. Crt	Nr cadastral Nr. topografic	Suprafața* (mp)	Observații / Referințe
A1		2.500	Sector cadastral:32 Teren neimprejmuit;

B. Partea II. Proprietari și acte

Inscrieri privitoare la dreptul de proprietate și alte drepturi reale	Referințe
/	
Act Administrativ nr. 13426276, din 19/12/2002 emis de CJSDPAT GORJ (TITLU DE PROPRIETATE;);	
B1	A1
Intabulare, drept de PROPRIETATE, dobandit prin Reconstituire, cota actuala 1/1, cota initiala 1/1	
1) MĂTRĂGUNĂ VERGINIA, LIPSA CNP;	
2) CHIRIAC SOFIA, LIPSA CNP;	
3) MĂTRĂGUNĂ GHEORGHÎȚA, LIPSA CNP;	
4) MĂTRĂGUNĂ IOANA, LIPSA CNP;	
5) MĂTRĂGUNĂ CONSTANTIN, LIPSA CNP;	
Act Administrativ nr. 316, din 21/01/2026 emis de PRIMARIA COMUNEI BUMBESTI-PITIC (ADEVERINTA;);	
B2	A1
se notează posesia faptică în favoarea lui:	
1) VĂCARU VIORICA	

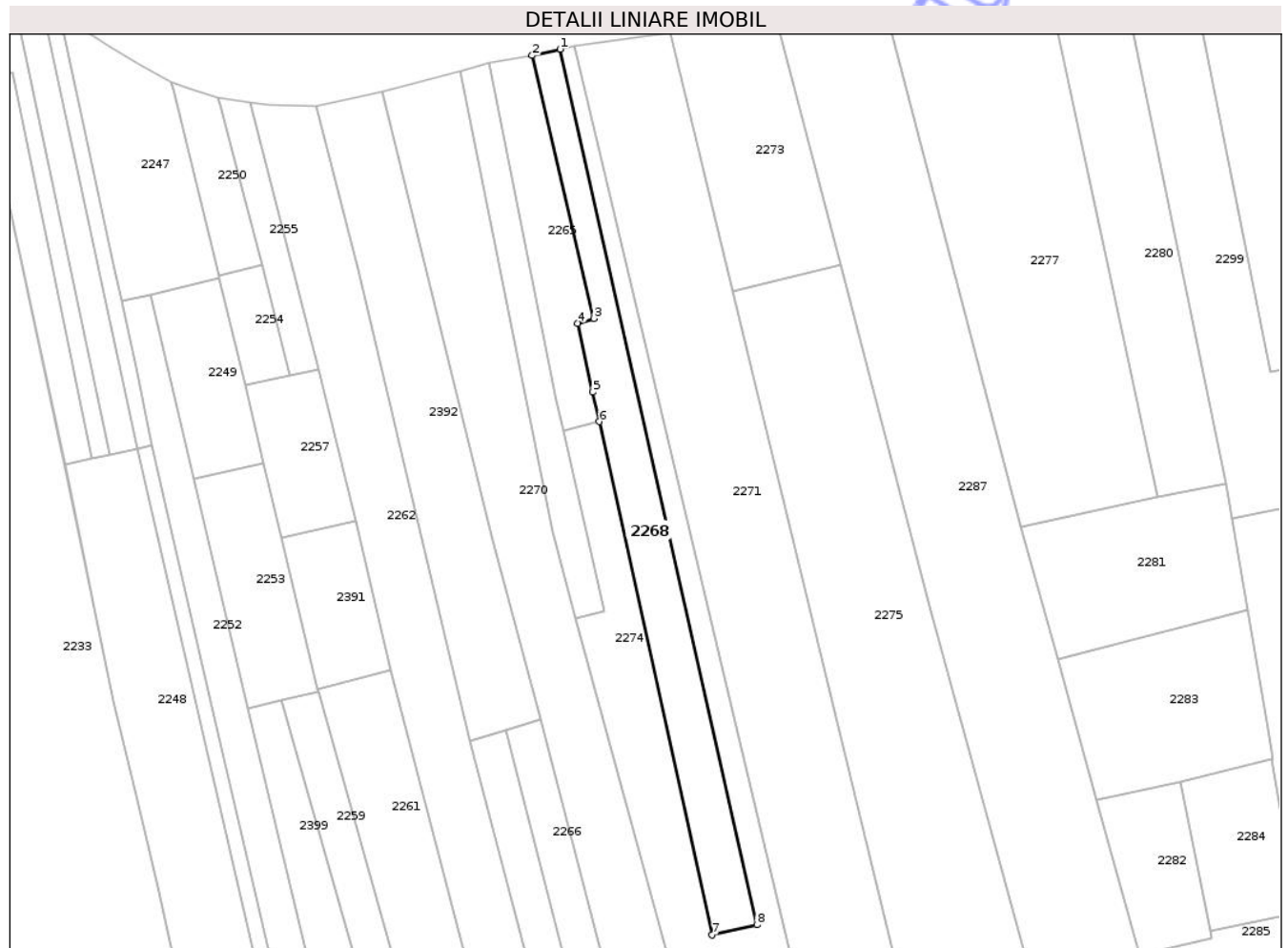
C. Partea III. SARCINI .

Inscrieri privind dezmembramintele dreptului de proprietate, drepturi reale de garanție și sarcini	Referințe
NU SUNT	

Teren

Nr cadastral	Suprafața (mp)*	Observații / Referințe
	2.500	

* Suprafața este determinată în planul de proiecție Stereo 70.



Date referitoare la teren

Crt	Categorie folosință	Intra vilan	Suprafața (mp)	Tarla	Parcelă	Nr. topo	Observații / Referințe
1	pasune	NU	2.500	30	984/144	-	Parcela eronata in act:112

Lungime Segmente

1) Valorile lungimilor segmentelor sunt obținute din proiecție în plan.

Punct început	X / Y	Punct sfârșit	X / Y	Lungime segment (** (m)
1	398.640,687 404.340,278	2	398.633,261 404.338,612	7.611
2	398.633,261 404.338,612	3	398.649,602 404.268,594	71.9
3	398.649,602 404.268,594	4	398.645,431 404.267,326	4.359
4	398.645,431 404.267,326	5	398.649,42 404.249,013	18.742
5	398.649,42 404.249,013	6	398.651,18 404.241,101	8.105

Punct început	X / Y	Punct sfârșit	X / Y	Lungime segment (** (m)
6	398.651,18 404.241,101	7	398.681,186 404.104,455	139.902
7	398.681,186 404.104,455	8	398.693,133 404.107,132	12.243
8	398.693,133 404.107,132	1	398.640,687 404.340,278	238.972

** Lungimile segmentelor sunt determinate în planul de proiecție Stereo 70 și sunt rotunjite la 1 milimetru.

*** Distanța dintre puncte este formată din segmente cumulate ce sunt mai mici decât valoarea 1 milimetru.

Neutilizabil în Circuitul Civil

**DATE DESPRE IMOBILUL NR. 2273**

Oficiul de Cadastru și Publicitate Imobiliară GORJ
Biroul de Cadastru și Publicitate Imobiliară Targu Jiu

A. Partea I. Descrierea imobilului

TEREN Extravilan

Adresa: Jud. Gorj

Nr. Crt	Nr cadastral Nr. topografic	Suprafața* (mp)	Observații / Referințe
A1		2.000	Sector cadastral:32 Teren neimprejmuit;

B. Partea II. Proprietari și acte

Inscrieri privitoare la dreptul de proprietate și alte drepturi reale	Referințe
/	
Act Administrativ nr. 134262409, din 31/01/2003 emis de CJSDPAT GORJ (TITLU DE PROPRIETATE;);	
B1	A1
Intabulare, drept de PROPRIETATE, dobandit prin Reconstituire, cota actuala 1/1, cota initiala 1/1	
1) JOOS ELENA, LIPSĂ CNP;	
2) DOBRE MARIA, LIPSĂ CNP;	
Act Administrativ nr. 316, din 21/01/2026 emis de PRIMARIA COMUNEI BUMBESTI-PITIC (ADEVERINTA;);	
B2	A1
se notează posesia faptică în favoarea lui:	
1) DOBRE PETRE	

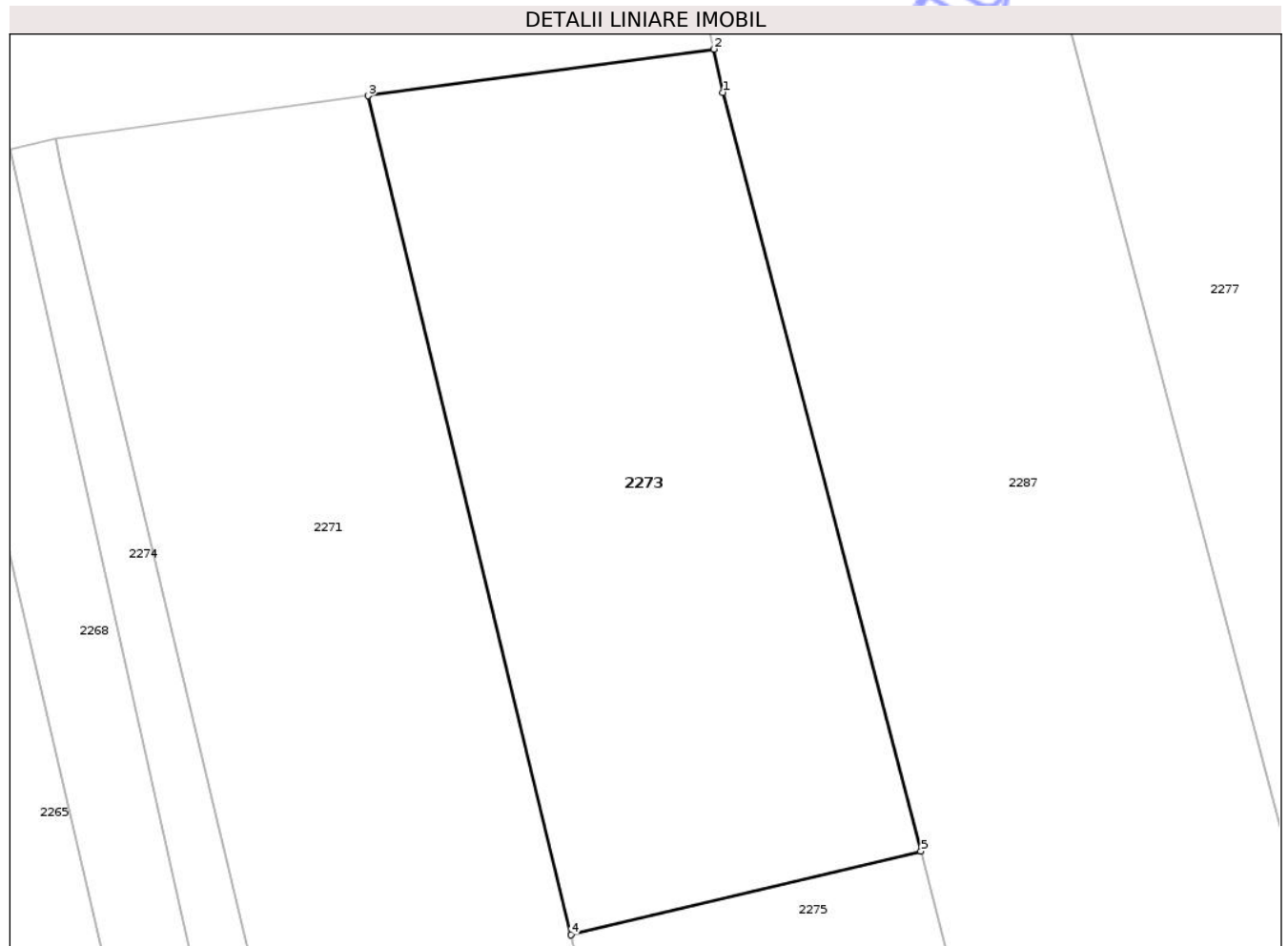
C. Partea III. SARCINI .

Inscrieri privind dezmembramintele dreptului de proprietate, drepturi reale de garanție și sarcini	Referințe
NU SUNT	

Teren

Nr cadastral	Suprafața (mp)*	Observații / Referințe
	2.000	

* Suprafața este determinată în planul de proiecție Stereo 70.



Date referitoare la teren

Crt	Categorie folosință	Intra vilan	Suprafața (mp)	Tarla	Parcelă	Nr. topo	Observații / Referințe
1	pasune	NU	2.000	30	984/95	-	Parcela eronata in act:146

Lungime Segmente

1) Valorile lungimilor segmentelor sunt obținute din proiecție în plan.

Punct început	X / Y	Punct sfârșit	X / Y	Lungime segment (** (m)
1	398.699,142 404.344,936	2	398.698,406 404.348,473	3.613
2	398.698,406 404.348,473	3	398.670,047 404.344,656	28.615
3	398.670,047 404.344,656	4	398.686,668 404.275,954	70.684
4	398.686,668 404.275,954	5	398.715,362 404.282,821	29.504
5	398.715,362 404.282,821	1	398.699,142 404.344,936	64.198

** Lungimile segmentelor sunt determinate în planul de proiecție Stereo 70 și sunt rotunjite la 1 milimetru.

*** Distanța dintre puncte este formată din segmente cumulate ce sunt mai mici decât valoarea 1 milimetru.

Neutilizabil în Circuitul
Civil



DATE DESPRE IMOBILUL NR. 2278

Oficiul de Cadastru și Publicitate Imobiliară GORJ
Biroul de Cadastru și Publicitate Imobiliară Targu Jiu

A. Partea I. Descrierea imobilului

TEREN Necunoscut

Adresa: Loc. Bumbesti-Pitic, Str Zorilor, Jud. Gorj

Nr. Crt	Nr cadastral Nr. topografic	Suprafața* (mp)	Observații / Referințe
A1		Din acte: 3.481 Masurata: 3.480	Sector cadastral:32 Teren neimprejmuit;

Construcții

Crt	Nr cadastral Nr. topografic	Adresa	Observații / Referințe
A1.1	-C1	Loc. Bumbesti-Pitic, Str Zorilor, Jud. Gorj	Nr. niveluri:1; S. construita la sol:37 mp; S. construita desfasurata:37 mp;
A1.2	-C2	Loc. Bumbesti-Pitic, Str Zorilor, Jud. Gorj	Nr. niveluri:1; S. construita la sol:41 mp; S. construita desfasurata:41 mp;

B. Partea II. Proprietari și acte

Inscrieri privitoare la dreptul de proprietate și alte drepturi reale		Referințe
/		
Act Administrativ nr. 134262409, din 31/01/2003 emis de CJSDPAT GORJ (TITLU DE PROPRIETATE;);		
B1	Intabulare, drept de PROPRIETATE, dobandit prin Reconstituire, cota actuala 1/1, cota initiala 1/1 1) JOOS ELENA, LIPSA CNP; 2) DOBRE MARIA, LIPSA CNP;	A1
Act Administrativ nr. 316, din 21/01/2026 emis de PRIMARIA COMUNEI BUMBESTI-PITIC (ADEVERINTA;);		
B2	se noteaza posesia factică în favoarea lui: 1) DOBRE PETRE	A1
B3	Intabulare, drept de PROPRIETATE, dobandit prin Construire, cota actuala 1/1, cota initiala 1/1 1) DOBRE PETRE 2) JOOS ELENA, LIPSA CNP; 3) DOBRE MARIA, LIPSA CNP;	A1.1, A1.2

C. Partea III. SARCINI .

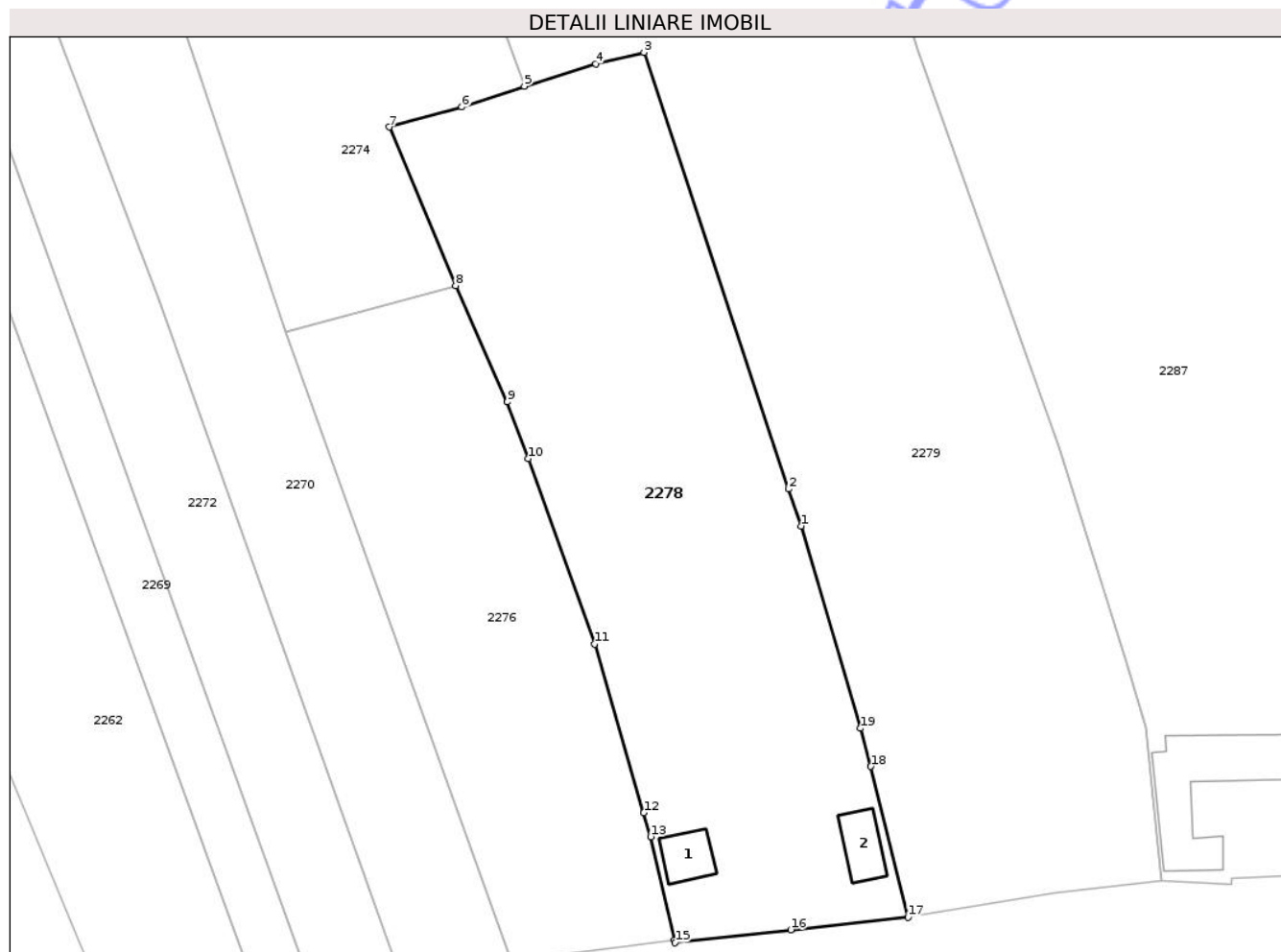
Inscrieri privind dezmembramentele dreptului de proprietate, drepturi reale de garanție și sarcini	Referințe
NU SUNT	

Anexa Nr. 1 La Partea I

Teren

Nr cadastral	Suprafața (mp)*	Observații / Referințe
	Din acte: 3.481 Masurata: 3.480	

* Suprafața este determinată în planul de proiecție Stereo 70.



Date referitoare la teren

Crt	Categorie folosință	Intra vilan	Suprafața (mp)	Tarla	Parcelă	Nr. topo	Observații / Referințe
1	curți constructii	DA	575	30	984/142	-	Parcela eronata in act:146,148
2	faneata	DA	453	30	984/147	-	Parcela eronata in act:146,148
3	faneata	NU	2.452	30	984/100	-	Parcela eronata in act:146,148

Date referitoare la construcții

Crt	Număr	Destinație construcție	Supraf. (mp)	Situație juridică	Observații / Referințe
A1.1	-C1	construcții de locuințe	Din acte: 0 Masurata: 37	Cu acte	Nr. niveluri:1; S. construita la sol:37 mp; S. construita desfasurata:37 mp;
A1.2	-C2	construcții anexa	Din acte: 0 Masurata: 41	Cu acte	Nr. niveluri:1; S. construita la sol:41 mp; S. construita desfasurata:41 mp;

Lungime Segmente

1) Valorile lungimilor segmentelor sunt obținute din proiecție în plan.

Punct început	X / Y	Punct sfârșit	X / Y	Lungime segment (** (m)
1	398.789,444 403.902,616	2	398.787,874 403.907,355	4.992

Punct început	X / Y	Punct sfârşit	X / Y	Lungime segment (** (m)
2	398.787,874 403.907,355	3	398.769,364 403.963,244	58.874
3	398.769,364 403.963,244	4	398.763,177 403.961,752	6.364
4	398.763,177 403.961,752	5	398.754,031 403.958,922	9.574
5	398.754,031 403.958,922	6	398.746,049 403.956,251	8.417
6	398.746,049 403.956,251	7	398.736,769 403.953,686	9.628
7	398.736,769 403.953,686	8	398.745,24 403.933,387	21.996
8	398.745,24 403.933,387	9	398.751,851 403.918,488	16.3
9	398.751,851 403.918,488	10	398.754,541 403.911,25	7.722
10	398.754,541 403.911,25	11	398.763,043 403.887,524	25.203
11	398.763,043 403.887,524	12	398.769,317 403.865,907	22.509
12	398.769,317 403.865,907	13	398.770,208 403.862,837	3.197
13	398.770,208 403.862,837	14	398.773,221 403.849,623	13.553
14	398.773,221 403.849,623	15	398.773,344 403.849,271	0.373
15	398.773,344 403.849,271	16	398.788,155 403.850,934	14.904
16	398.788,155 403.850,934	17	398.803,143 403.852,553	15.075
17	398.803,143 403.852,553	18	398.798,386 403.871,836	19.861
18	398.798,386 403.871,836	19	398.797,079 403.876,718	5.054
19	398.797,079 403.876,718	1	398.789,444 403.902,616	27.0

** Lungimile segmentelor sunt determinate în planul de proiecţie Stereo 70 şi sunt rotunjite la 1 milimetru.

*** Distanţa dintre puncte este formată din segmente cumulate ce sunt mai mici decât valoarea 1 milimetru.

**DATE DESPRE IMOBILUL NR. 2295**

Oficiul de Cadastru și Publicitate Imobiliară GORJ
Biroul de Cadastru și Publicitate Imobiliară Targu Jiu

A. Partea I. Descrierea imobilului

TEREN Extravilan

Adresa: Jud. Gorj

Nr. Crt	Nr cadastral Nr. topografic	Suprafața* (mp)	Observații / Referințe
A1		1.100	Sector cadastral:32 Teren neimprejmuit;

B. Partea II. Proprietari și acte

Inscrieri privitoare la dreptul de proprietate și alte drepturi reale	Referințe
/	
Act Administrativ nr. 1508131, din 06/12/2007 emis de CJSDPAT GORJ (TITLU DE PROPRIETATE;);	
B1	A1
Intabulare, drept de PROPRIETATE, dobandit prin Reconstituire, cota actuala 1/1, cota initiala 1/1 1) BEBEANU AURICA , LIPSĂ CNP;	
Act Administrativ nr. 316, din 21/01/2026 emis de PRIMARIA COMUNEI BUMBESTI-PITIC (ADEVERINTA;);	
B2	A1
se notează posesia faptică în favoarea lui: 1) SECELEANU DELIA	

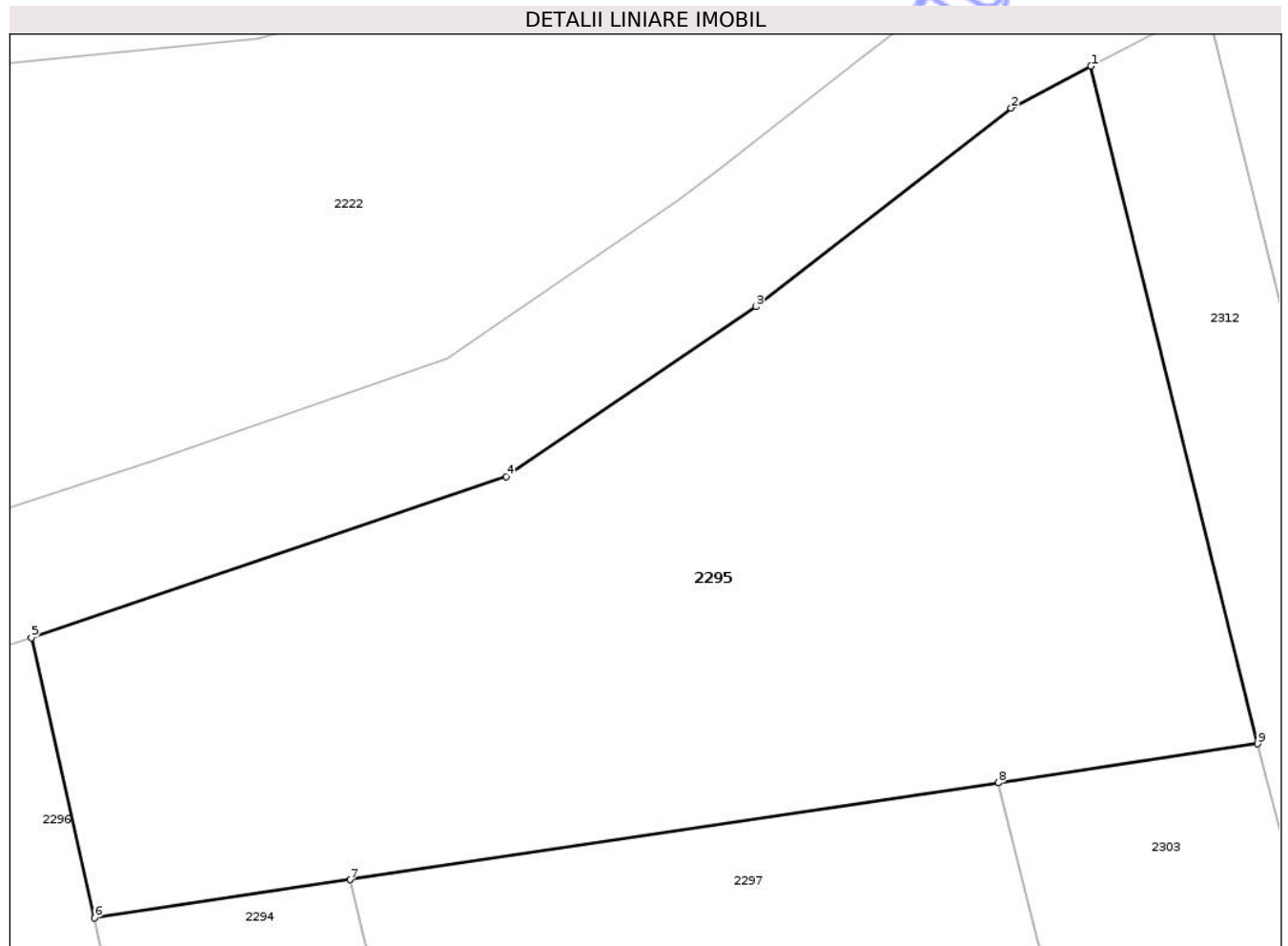
C. Partea III. SARCINI .

Inscrieri privind dezmembramintele dreptului de proprietate, drepturi reale de garanție și sarcini	Referințe
NU SUNT	

Teren

Nr cadastral	Suprafața (mp)*	Observații / Referințe
	1.100	

* Suprafața este determinată în planul de proiecție Stereo 70.



Date referitoare la teren

Crt	Categorie folosință	Intra vilan	Suprafața (mp)	Tarla	Parcelă	Nr. topo	Observații / Referințe
1	pasune	NU	1.100	30	993	-	Parcela eronata in act:178

Lungime Segmente

1) Valorile lungimilor segmentelor sunt obținute din proiecție în plan.

Punct început	X / Y	Punct sfârșit	X / Y	Lungime segment (** (m)
1	398.925,209 404.382,939	2	398.921,547 404.381,026	4.132
2	398.921,547 404.381,026	3	398.909,868 404.371,947	14.793
3	398.909,868 404.371,947	4	398.898,447 404.364,166	13.82
4	398.898,447 404.364,166	5	398.876,713 404.356,806	22.946
5	398.876,713 404.356,806	6	398.879,592 404.344,001	13.125

Punct început	X / Y	Punct sfârşit	X / Y	Lungime segment (** (m)
6	398.879,592 404.344,001	7	398.891,294 404.345,751	11.832
7	398.891,294 404.345,751	8	398.920,965 404.350,185	30.0
8	398.920,965 404.350,185	9	398.932,833 404.351,959	12.0
9	398.932,833 404.351,959	1	398.925,209 404.382,939	31.904

** Lungimile segmentelor sunt determinate în planul de proiecţie Stereo 70 şi sunt rotunjite la 1 milimetru.

*** Distanţa dintre puncte este formată din segmente cumulate ce sunt mai mici decât valoarea 1 milimetru.

Neutilizabil în Circuitul Civil

**DATE DESPRE IMOBILUL NR. 2299**

Oficiul de Cadastru și Publicitate Imobiliară GORJ
Biroul de Cadastru și Publicitate Imobiliară Targu Jiu

A. Partea I. Descrierea imobilului

TEREN Extravilan

Adresa: Jud. Gorj

Nr. Crt	Nr cadastral Nr. topografic	Suprafața* (mp)	Observații / Referințe
A1		9.425	Sector cadastral:32 Teren neimprejmuit;

B. Partea II. Proprietari și acte

Inscrieri privitoare la dreptul de proprietate și alte drepturi reale	Referințe
/	
Act Administrativ nr. 13426269, din 16/12/2002 emis de CJSDPAT GORJ (TITLU DE PROPRIETATE;);	
B2	A1
Intabulare, drept de PROPRIETATE, dobandit prin Reconstituire, cota actuala 1/1, cota initiala 1/1	
1) UNGUREANU CECILIA, LIPSĂ CNP;	
2) DUMITRU DORINA	
Act Administrativ nr. 316, din 21/01/2026 emis de PRIMARIA COMUNEI BUMBESTI-PITIC (ADEVERINTA;);	
B3	A1
se notează posesia faptică în favoarea lui:	
1) DUMITRU CONSTANTIN-SEBASTIAN	

C. Partea III. SARCINI .

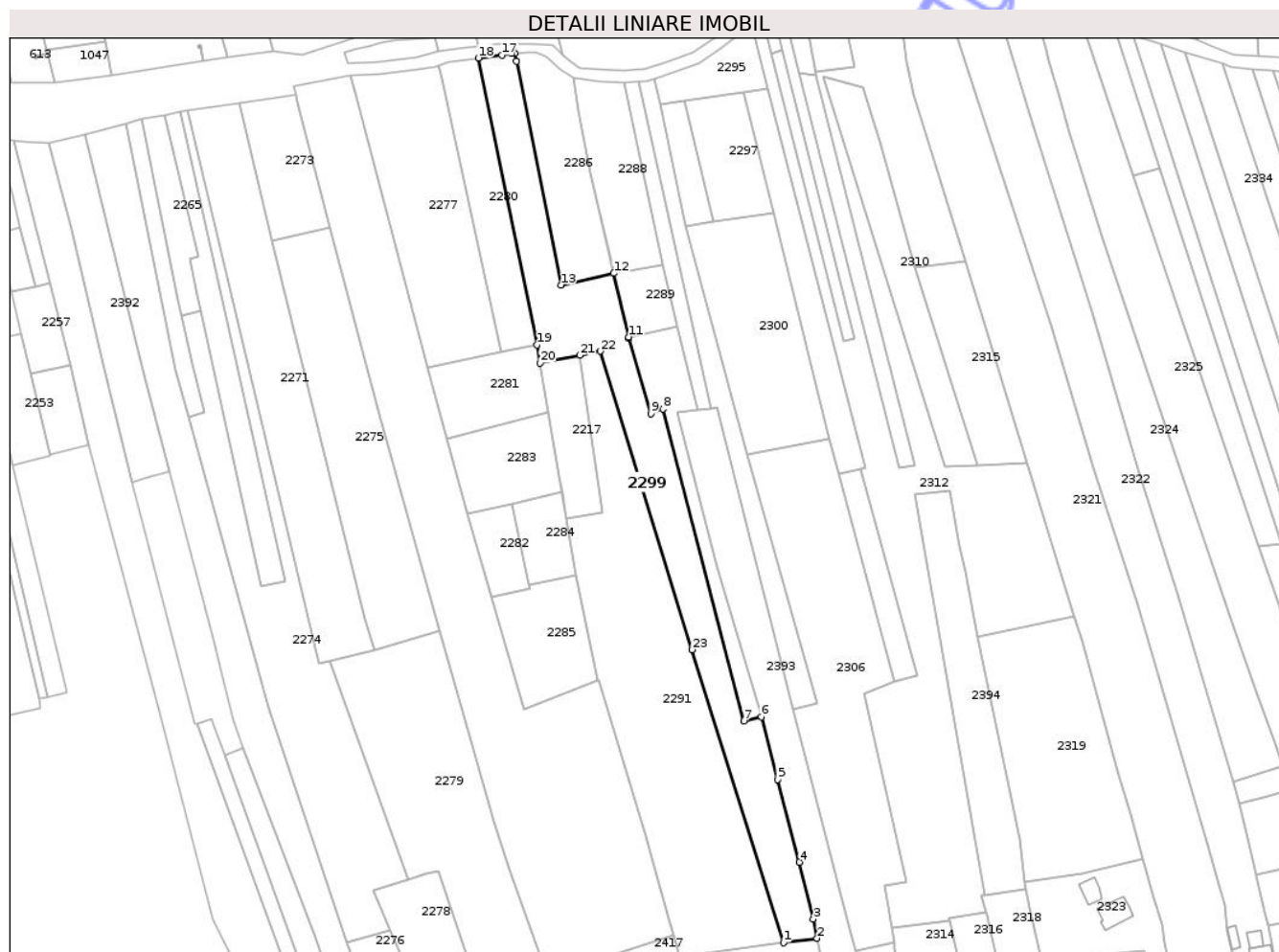
Inscrieri privind dezmembramintele dreptului de proprietate, drepturi reale de garanție și sarcini	Referințe
NU SUNT	

Anexa Nr. 1 La Partea I

Teren

Nr cadastral	Suprafața (mp)*	Observații / Referințe
	9.425	

* Suprafața este determinată în planul de proiecție Stereo 70.



Date referitoare la teren

Crt	Categorie folosință	Intra vilan	Suprafața (mp)	Tarla	Parcelă	Nr. topo	Observații / Referințe
1	pasune	NU	9.425	30	984/84	-	Tarla eronata in act:47,Parcela eronata in act: 123,1223,1224

Lungime Segmente

1) Valorile lungimilor segmentelor sunt obținute din proiecție în plan.

Punct început	X / Y	Punct sfârșit	X / Y	Lungime segment (** (m)
1	398.940,659 403.927,415	2	398.957,426 403.929,627	16.912
3	398.955,495 403.939,206	4	398.948,57 403.967,513	29.142
5	398.937,9 404.008,582	6	398.929,682 404.039,651	32.137
7	398.921,019 404.037,686	8	398.880,799 404.192,591	160.041
9	398.874,813 404.190,273	10	398.863,808 404.227,606	38.921

Punct început	X / Y	Punct sfârșit	X / Y	Lungime segment (** (m)
2	398.957,426 403.929,627	3	398.955,495 403.939,206	9.772
4	398.948,57 403.967,513	5	398.937,9 404.008,582	42.432
6	398.929,682 404.039,651	7	398.921,019 404.037,686	8.883
8	398.880,799 404.192,591	9	398.874,813 404.190,273	6.419
10	398.863,808 404.227,606	11	398.863,63 404.228,379	0.793

Punct început	X / Y	Punct sfârșit	X / Y	Lungime segment (** (m)
11	398.863,63 404.228,379	12	398.856,333 404.260,009	32.461
13	398.830,066 404.254,267	14	398.807,866 404.365,336	113.266
15	398.807,047 404.369,37	16	398.805,534 404.369,193	1.523
17	398.800,693 404.368,503	18	398.788,941 404.366,966	11.852
19	398.818,187 404.224,515	20	398.819,731 404.215,469	9.177
21	398.839,368 404.219,35	22	398.849,568 404.221,367	10.398
23	398.895,169 404.072,999	1	398.940,659 403.927,415	152.526

Punct început	X / Y	Punct sfârșit	X / Y	Lungime segment (** (m)
12	398.856,333 404.260,009	13	398.830,066 404.254,267	26.887
14	398.807,866 404.365,336	15	398.807,047 404.369,37	4.116
16	398.805,534 404.369,193	17	398.800,693 404.368,503	4.89
18	398.788,941 404.366,966	19	398.818,187 404.224,515	145.422
20	398.819,731 404.215,469	21	398.839,368 404.219,35	20.017
22	398.849,568 404.221,367	23	398.895,169 404.072,999	155.218

** Lungimile segmentelor sunt determinate în planul de proiecție Stereo 70 și sunt rotunjite la 1 milimetru.

*** Distanța dintre puncte este formată din segmente cumulate ce sunt mai mici decât valoarea 1 milimetru.

Neutilizabil în Civil



DATE DESPRE IMOBILUL NR. 2302

Oficiul de Cadastru și Publicitate Imobiliară GORJ
Biroul de Cadastru și Publicitate Imobiliară Targu Jiu

A. Partea I. Descrierea imobilului

TEREN Intravilan

Adresa: Loc. Bumbesti-Pitic, Str Zorilor, Jud. Gorj

Nr. Crt	Nr cadastral Nr. topografic	Suprafața* (mp)	Observații / Referințe
A1		3.618	Sector cadastral:32 Teren neimprejmuit;

Construcții

Crt	Nr cadastral Nr. topografic	Adresa	Observații / Referințe
A1.1	-C1	Loc. Bumbesti-Pitic, Str Zorilor, Jud. Gorj	Nr. niveluri:1; S. construita la sol:29 mp; S. construita desfasurata:29 mp;
A1.2	-C2	Loc. Bumbesti-Pitic, Str Zorilor, Jud. Gorj	Nr. niveluri:1; S. construita la sol:59 mp; S. construita desfasurata:59 mp;
A1.3	-C3	Loc. Bumbesti-Pitic, Str Zorilor, Jud. Gorj	Nr. niveluri:1; S. construita la sol:22 mp; S. construita desfasurata:22 mp;

B. Partea II. Proprietari și acte

Inscrieri privitoare la dreptul de proprietate și alte drepturi reale		Referințe
/		
Act Normativ nr. 7, din 13/03/1996 emis de PARLAMENTUL ROMANIEI (LEGE;);		
B1	Intabulare, drept de PROPRIETATE, dobandit prin Lege, cota actuala 1/1, cota initiala 1/1 1) NEIDENTIFICAT NEIDENTIFICAT	A1
Act Administrativ nr. 316, din 21/01/2026 emis de PRIMARIA COMUNEI BUMBESTI-PITIC (ADEVERINTA;);		
B2	se notează posesia faptică în favoarea lui: 1) DUMITRU CONSTANTIN-SEBASTIAN	A1
B3	Intabulare, drept de PROPRIETATE, dobandit prin Construire, cota actuala 1/1, cota initiala 1/1 1) DUMITRU CONSTANTIN-SEBASTIAN	A1.1, A1.2, A1.3

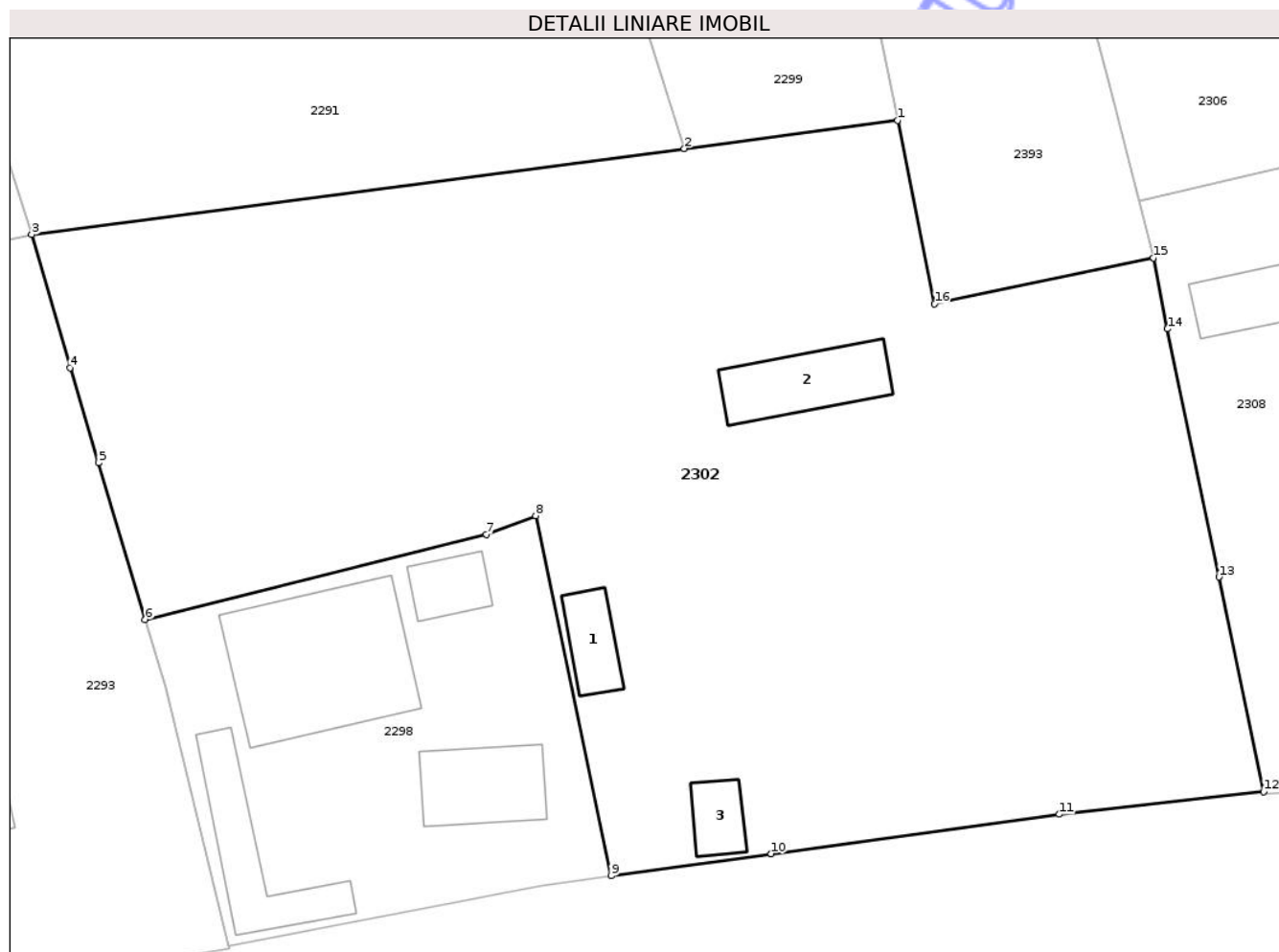
C. Partea III. SARCINI .

Inscrieri privind dezmembramintele dreptului de proprietate, drepturi reale de garanție și sarcini	Referințe
NU SUNT	

Teren

Nr cadastral	Suprafața (mp)*	Observații / Referințe
	3.618	

* Suprafața este determinată în planul de proiecție Stereo 70.



Date referitoare la teren

Crt	Categorie folosință	Intra vilan	Suprafața (mp)	Tarla	Parcelă	Nr. topo	Observații / Referințe
1	curți constructii	DA	1.175	47	1223/1	-	
2	faneata	DA	1.317	47	1223	-	
3	faneata	DA	1.126	47	1224	-	

Date referitoare la construcții

Crt	Număr	Destinație construcție	Supraf. (mp)	Situație juridică	Observații / Referințe
A1.1	-C1	construcții de locuințe	Din acte: 0 Masurata: 29	Cu acte	Nr. niveluri:1; S. construita la sol:29 mp; S. construita desfasurata:29 mp;
A1.2	-C2	construcții anexa	Din acte: 0 Masurata: 59	Cu acte	Nr. niveluri:1; S. construita la sol:59 mp; S. construita desfasurata:59 mp;
A1.3	-C3	construcții anexa	Din acte: 0 Masurata: 22	Cu acte	Nr. niveluri:1; S. construita la sol:22 mp; S. construita desfasurata:22 mp;

Lungime Segmente

1) Valorile lungimilor segmentelor sunt obținute din proiecție în plan.

Punct început	X / Y	Punct sfârșit	X / Y	Lungime segment (** (m)

Punct început	X / Y	Punct sfârșit	X / Y	Lungime segment (** (m)
1	398.957,426 403.929,627	2	398.940,659 403.927,415	16.912
2	398.940,659 403.927,415	3	398.889,336 403.920,646	51.767
3	398.889,336 403.920,646	4	398.892,352 403.910,187	10.885
4	398.892,352 403.910,187	5	398.894,578 403.902,729	7.783
5	398.894,578 403.902,729	6	398.898,256 403.890,404	12.862
6	398.898,256 403.890,404	7	398.925,09 403.897,094	27.655
7	398.925,09 403.897,094	8	398.928,963 403.898,569	4.144
8	398.928,963 403.898,569	9	398.934,897 403.870,282	28.903
9	398.934,897 403.870,282	10	398.947,491 403.872,006	12.711
10	398.947,491 403.872,006	11	398.970,116 403.875,103	22.836
11	398.970,116 403.875,103	12	398.986,21 403.876,898	16.194
12	398.986,21 403.876,898	13	398.982,7 403.893,754	17.218
13	398.982,7 403.893,754	14	398.978,646 403.913,241	19.904
14	398.978,646 403.913,241	15	398.977,543 403.918,821	5.688
15	398.977,543 403.918,821	16	398.960,331 403.915,22	17.585
16	398.960,331 403.915,22	1	398.957,426 403.929,627	14.697

** Lungimile segmentelor sunt determinate în planul de proiecție Stereo 70 și sunt rotunjite la 1 milimetru.

*** Distanța dintre puncte este formată din segmente cumulate ce sunt mai mici decât valoarea 1 milimetru.

**DATE DESPRE IMOBILUL NR. 2366**

Oficiul de Cadastru și Publicitate Imobiliară GORJ
Biroul de Cadastru și Publicitate Imobiliară Targu Jiu

A. Partea I. Descrierea imobilului

TEREN Extravilan

Adresa: Jud. Gorj

Nr. Crt	Nr cadastral Nr. topografic	Suprafața* (mp)	Observații / Referințe
A1		1.660	Sector cadastral:32 Teren neimprejmuit;

B. Partea II. Proprietari și acte

Inscrieri privitoare la dreptul de proprietate și alte drepturi reale	Referințe
/	
Act Administrativ nr. 1516000, din 03/02/2009 emis de CJSDPAT GORJ (TITLU DE PROPRIETATE; 08.04.2015 : S.C. nr.64/23.01.2014 a Jud.Novaci anulează TP-ul pentru supraf. de 1508 mp identificat prin raportul de expertiză întocmit în cauză de expert Militaru Marian și situată în T 7, parcelele 509 și 510);	
B1	A1
Intabulare, drept de PROPRIETATE, dobândit prin Reconstituire, cota actuala 1/1, cota initiala 1/1	
1) VÎRJAN ADRIAN, LIPSĂ CNP; 2) AIRIMIȚOAI EI ELENA, LIPSĂ CNP; 3) VÎRJAN MARIA, LIPSĂ CNP; 4) NEGOIȚĂ CORNELIA, LIPSA CNP; 5) FRUNZĂ MARIANA, LIPSA CNP; 6) VÎRJAN VIOREL, LIPSĂ CNP;	

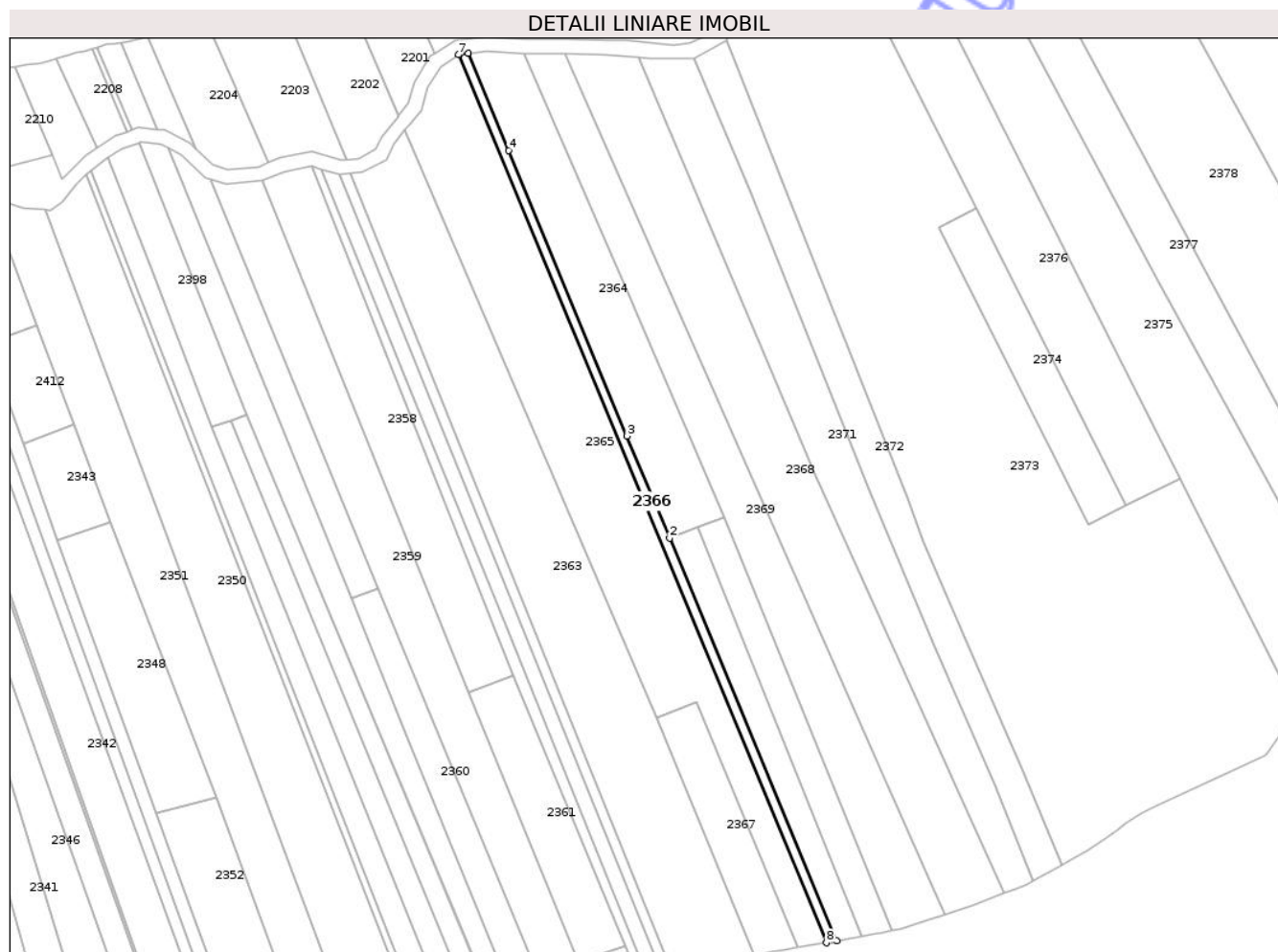
C. Partea III. SARCINI .

Inscrieri privind dezmembramintele dreptului de proprietate, drepturi reale de garanție și sarcini	Referințe
NU SUNT	

Teren

Nr cadastral	Suprafața (mp)*	Observații / Referințe
	1.660	

* Suprafața este determinată în planul de proiecție Stereo 70.



Date referitoare la teren

Crt	Categorie folosință	Intra vilan	Suprafața (mp)	Tarla	Parcelă	Nr. topo	Observații / Referințe
1	faneata	NU	1.660	30	973/3, 984/18,986/7	-	parcelă eronată în act:211

Lungime Segmente

1) Valorile lungimilor segmentelor sunt obținute din proiecție în plan.

Punct început	X / Y	Punct sfârșit	X / Y	Lungime segment (** (m)
1	399.633,081 404.053,431	2	399.563,139 404.221,58	182.115
2	399.563,139 404.221,58	3	399.545,359 404.264,326	46.296
3	399.545,359 404.264,326	4	399.495,767 404.383,552	129.129
4	399.495,767 404.383,552	5	399.478,851 404.424,22	44.046
5	399.478,851 404.424,22	6	399.475,423 404.423,918	3.441

Punct început	X / Y	Punct sfârşit	X / Y	Lungime segment (** (m)
6	399.475,423 404.423,918	7	399.474,853 404.423,554	0.676
7	399.474,853 404.423,554	8	399.628,758 404.052,59	401.623
8	399.628,758 404.052,59	1	399.633,081 404.053,431	4.404

** Lungimile segmentelor sunt determinate în planul de proiecție Stereo 70 și sunt rotunjite la 1 milimetru.

*** Distanța dintre puncte este formată din segmente cumulate ce sunt mai mici decât valoarea 1 milimetru.

Neutilizabil în Circuitul Civil

**DATE DESPRE IMOBILUL NR. 2224**

Oficiul de Cadastru și Publicitate Imobiliară GORJ
Biroul de Cadastru și Publicitate Imobiliară Targu Jiu

A. Partea I. Descrierea imobilului

TEREN Extravilan

Adresa: Jud. Gorj

Nr. Crt	Nr cadastral Nr. topografic	Suprafața* (mp)	Observații / Referințe
A1		224	Sector cadastral:32 Teren neimprejmuit;

B. Partea II. Proprietari și acte

Inscrieri privitoare la dreptul de proprietate și alte drepturi reale	Referințe
/	
Act Administrativ nr. 316, din 21/01/2026 emis de PRIMARIA COMUNEI BUMBESTI-PITIC (ADEVÉRINTA;);	
B1	Inscrierea posesiei, drept de PROPRIETATE, dobandit prin Lege, cota actuala 1/1, cota initiala 1/1 1) NEIDENTIFICAT NEIDENTIFICAT
Act Normativ nr. 7, din 13/03/1996 emis de PARLAMENTUL ROMANIEI (LEGE; ,art.13);	
B2	se noteaza mentiunea de proprietar neidentificat

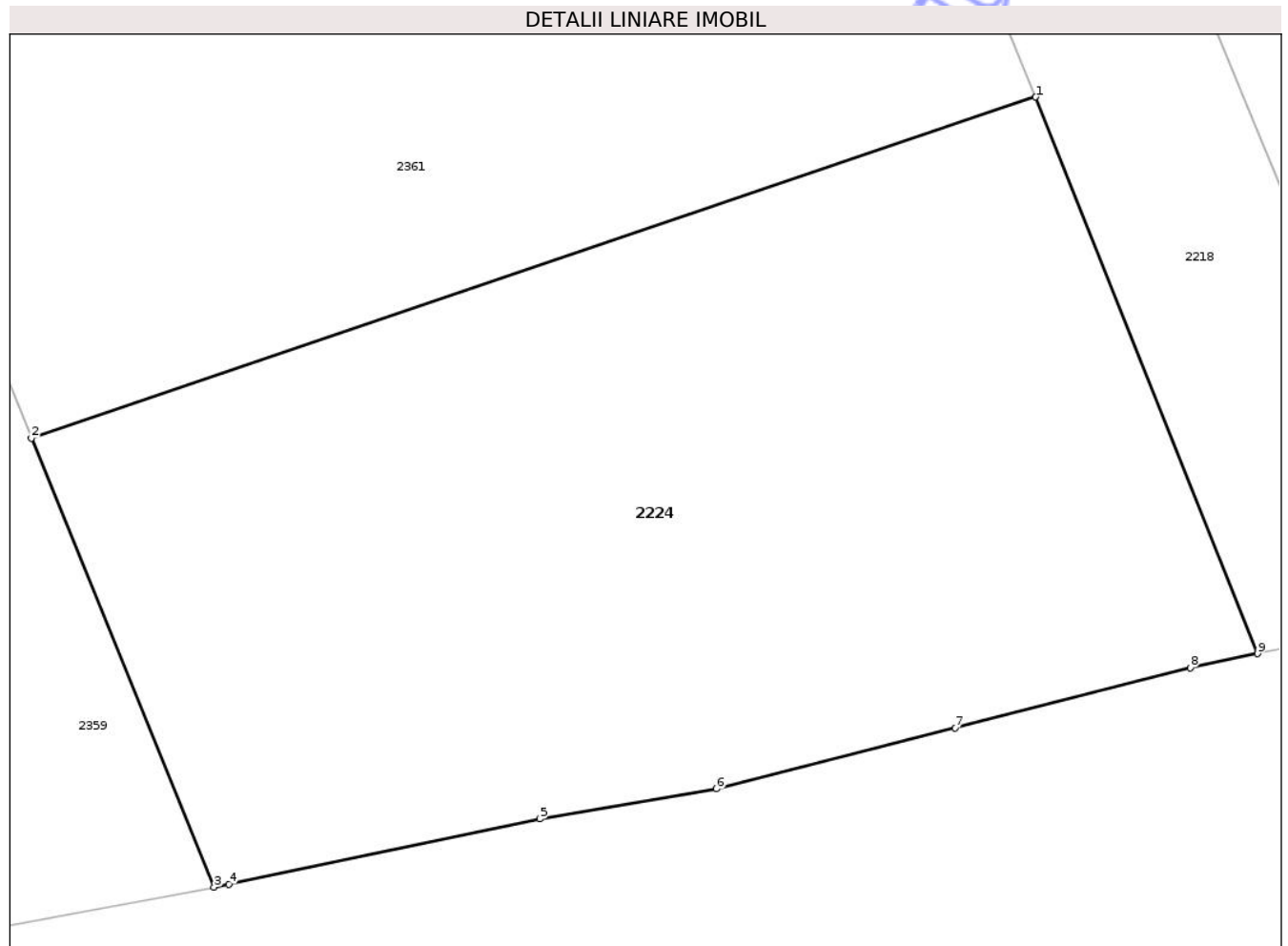
C. Partea III. SARCINI .

Inscrieri privind dezmembramintele dreptului de proprietate, drepturi reale de garanție și sarcini	Referințe
NU SUNT	

Teren

Nr cadastral	Suprafața (mp)*	Observații / Referințe
	224	

* Suprafața este determinată în planul de proiecție Stereo 70.



Date referitoare la teren

Crt	Categorie folosință	Intra vilan	Suprafața (mp)	Tarla	Parcelă	Nr. topo	Observații / Referințe
1	faneata	NU	224	30	977/3/3, 984/26/3, 986/11/3	-	

Lungime Segmente

1) Valorile lungimilor segmentelor sunt obținute din proiecție în plan.

Punct început	X / Y	Punct sfârșit	X / Y	Lungime segment (** (m))
1	399.544,668 404.051,201	2	399.524,902 404.044,494	20.873
2	399.524,902 404.044,494	3	399.528,494 404.035,665	9.532
3	399.528,494 404.035,665	4	399.528,788 404.035,719	0.299
4	399.528,788 404.035,719	5	399.534,913 404.037,009	6.259

Punct început	X / Y	Punct sfârşit	X / Y	Lungime segment (** (m)
5	399.534,913 404.037,009	6	399.538,387 404.037,597	3.523
6	399.538,387 404.037,597	7	399.543,079 404.038,8	4.844
7	399.543,079 404.038,8	8	399.547,71 404.039,98	4.779
8	399.547,71 404.039,98	9	399.549,039 404.040,255	1.357
9	399.549,039 404.040,255	1	399.544,668 404.051,201	11.786

** Lungimile segmentelor sunt determinate în planul de proiecţie Stereo 70 şi sunt rotunjite la 1 milimetru.

*** Distanţa dintre puncte este formată din segmente cumulate ce sunt mai mici decât valoarea 1 milimetru.

Neutilizabil în Circuitul Civil

**DATE DESPRE IMOBILUL NR. 2396**

Oficiul de Cadastru și Publicitate Imobiliară GORJ
Biroul de Cadastru și Publicitate Imobiliară Targu Jiu

A. Partea I. Descrierea imobilului

TEREN Intravilan

Adresa: Loc. Bumbesti-Pitic, Str Zorilor, Jud. Gorj

Nr. Crt	Nr cadastral Nr. topografic	Suprafața* (mp)	Observații / Referințe
A1		990	Sector cadastral:32 Teren neimprejmuit;

B. Partea II. Proprietari și acte

Inscrieri privitoare la dreptul de proprietate și alte drepturi reale	Referințe
/	
Act Normativ nr. 7, din 13/03/1996 emis de PARLAMENTUL ROMANIEI (LEGE;);	
B1	A1
Intabulare, drept de PROPRIETATE, dobândit prin Lege, cota actuala 1/1, cota initiala 1/1	
1) NEIDENTIFICAT NEIDENTIFICAT	
Act Administrativ nr. 316, din 21/01/2026 emis de PRIMARIA COMUNEI BUMBESTI-PITIC (ADEVERINTA;);	
B2	A1
se notează posesia faptică în favoarea lui:	
1) CHIRIAC ION-NICOLAE	

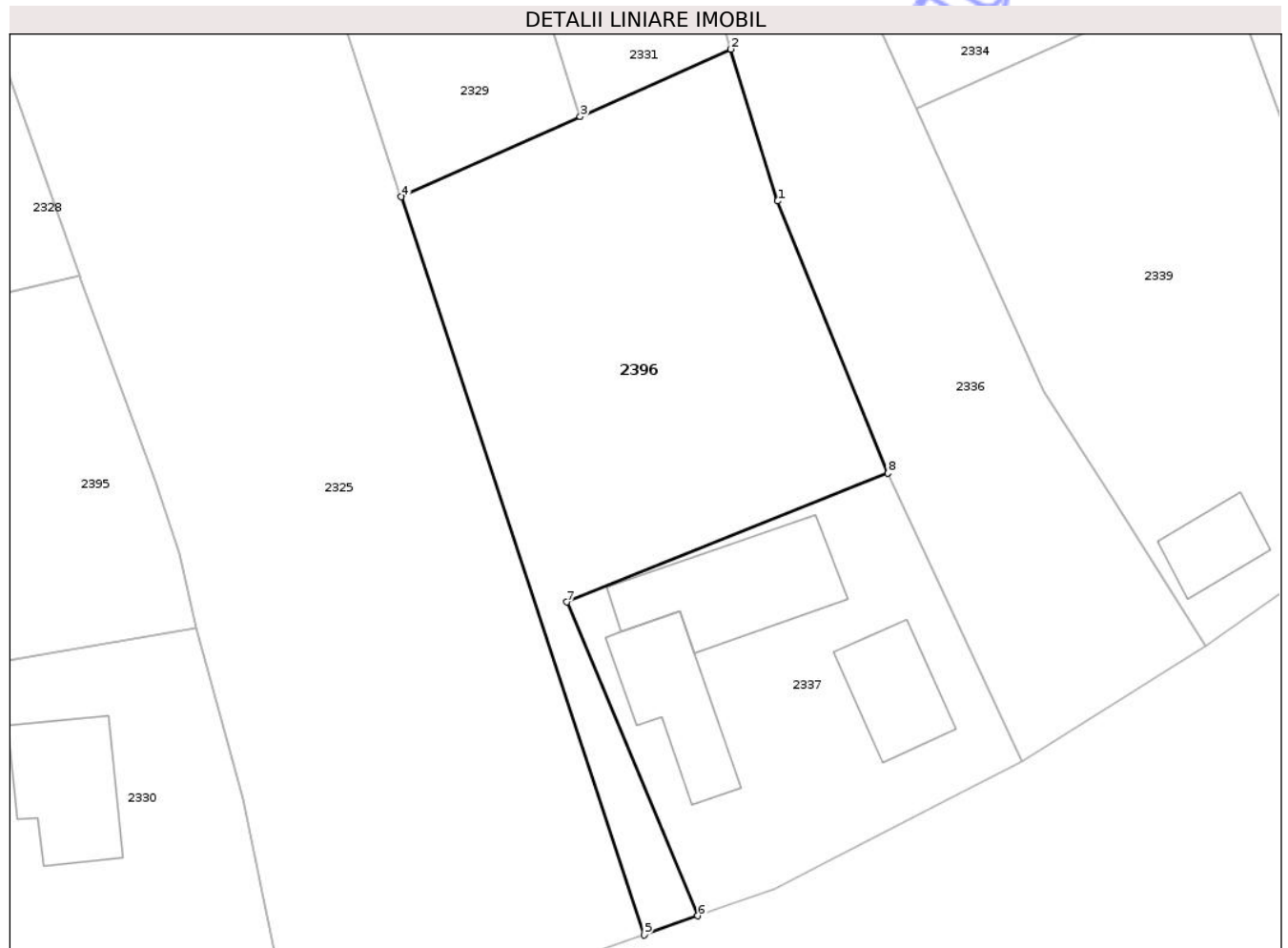
C. Partea III. SARCINI .

Inscrieri privind dezmembramintele dreptului de proprietate, drepturi reale de garanție și sarcini	Referințe
NU SUNT	

Teren

Nr cadastral	Suprafața (mp)*	Observații / Referințe
	990	

* Suprafața este determinată în planul de proiecție Stereo 70.



Date referitoare la teren

Crt	Categorie folosință	Intra vilan	Suprafața (mp)	Tarla	Parcelă	Nr. topo	Observații / Referințe
1	faneata	DA	990	47	1244,1245	-	

Lungime Segmente

1) Valorile lungimilor segmentelor sunt obținute din proiecție în plan.

Punct început	X / Y	Punct sfârșit	X / Y	Lungime segment (** (m)
1	399.256,724 403.973,583	2	399.253,222 403.984,939	11.884
2	399.253,222 403.984,939	3	399.241,94 403.979,894	12.359
3	399.241,94 403.979,894	4	399.228,533 403.973,9	14.686
4	399.228,533 403.973,9	5	399.246,73 403.918,707	58.115
5	399.246,73 403.918,707	6	399.250,752 403.920,134	4.268

Punct început	X / Y	Punct sfârșit	X / Y	Lungime segment (** (m)
6	399.250,752 403.920,134	7	399.240,944 403.943,602	25.435
7	399.240,944 403.943,602	8	399.264,975 403.953,231	25.888
8	399.264,975 403.953,231	1	399.256,724 403.973,583	21.961

** Lungimile segmentelor sunt determinate în planul de proiecție Stereo 70 și sunt rotunjite la 1 milimetru.

*** Distanța dintre puncte este formată din segmente cumulate ce sunt mai mici decât valoarea 1 milimetru.

Neutilizabil în Circuitul Civil

**DATE DESPRE IMOBILUL NR. 2286**

Oficiul de Cadastru și Publicitate Imobiliară GORJ
Biroul de Cadastru și Publicitate Imobiliară Targu Jiu

A. Partea I. Descrierea imobilului

TEREN Extravilan

Adresa: Jud. Gorj

Nr. Crt	Nr cadastral Nr. topografic	Suprafața* (mp)	Observații / Referințe
A1		2.880	Sector cadastral:32 Teren neimprejmuit;

B. Partea II. Proprietari și acte

Inscrieri privitoare la dreptul de proprietate și alte drepturi reale	Referințe
/	
Act Administrativ nr. 13426586, din 08/02/2005 emis de CJSDPAT GORJ (TITLU DE PROPRIETATE;);	
B1	A1
Intabulare, drept de PROPRIETATE, dobandit prin Reconstituire, cota actuala 1/1, cota initiala 1/1	
1) BĂLĂCEAN MARIA, defunctă;	
2) GIOANCĂ GHEORGHE, LIPSĂ CNP;	

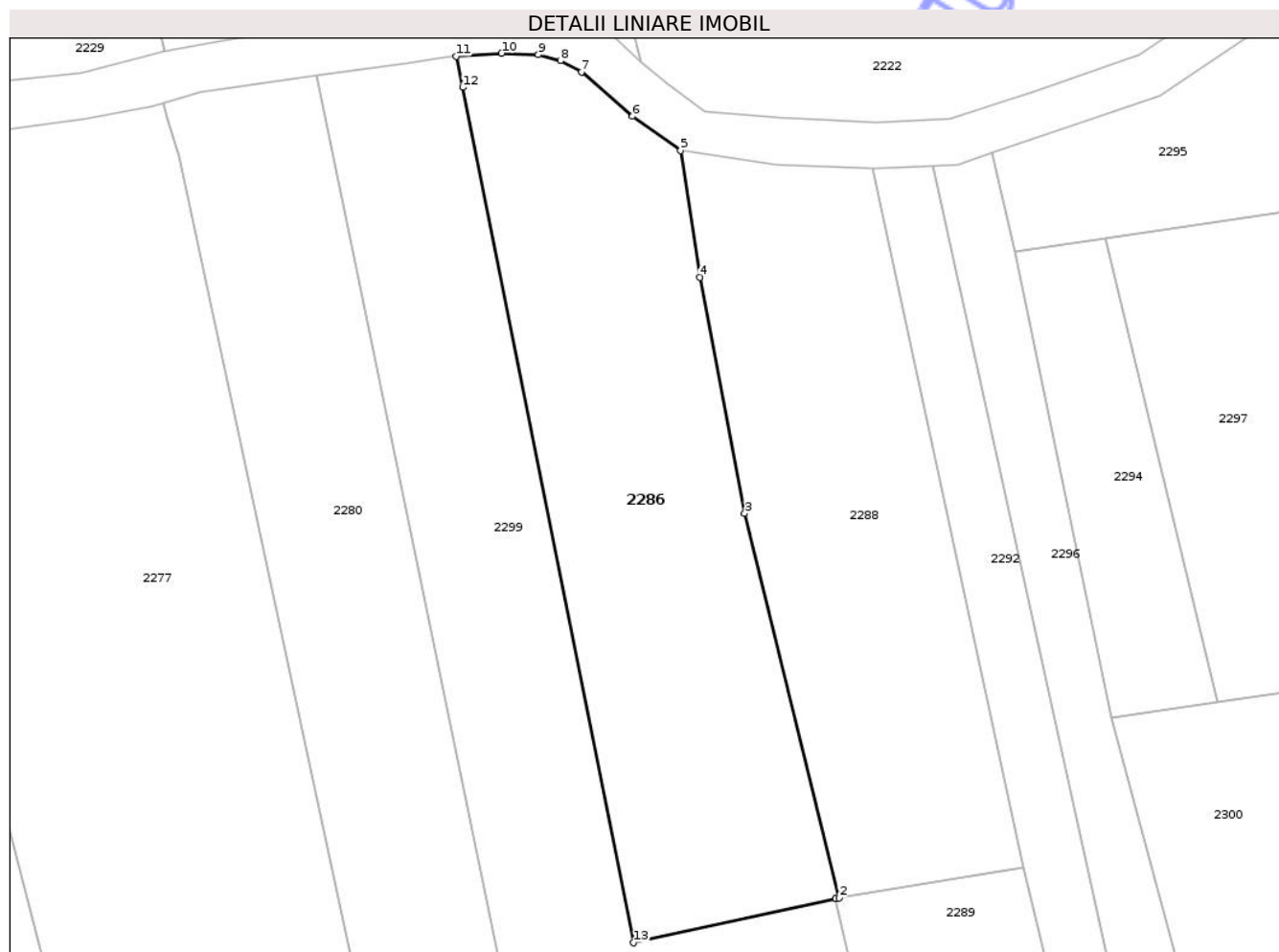
C. Partea III. SARCINI .

Inscrieri privind dezmembramintele dreptului de proprietate, drepturi reale de garanție și sarcini	Referințe
NU SUNT	

Teren

Nr cadastral	Suprafața (mp)*	Observații / Referințe
	2.880	

* Suprafața este determinată în planul de proiecție Stereo 70.



Date referitoare la teren

Crt	Categorie folosință	Intra vilan	Suprafața (mp)	Tarla	Parcelă	Nr. topo	Observații / Referințe
1	pasune	NU	2.880	30	984/83	-	Parcelă eronată în act:174

Lungime Segmente

1) Valorile lungimilor segmentelor sunt obținute din proiecție în plan.

Punct început	X / Y	Punct sfârșit	X / Y	Lungime segment (** (m)
1	398.856,333 404.260,009	2	398.856,732 404.260,075	0.404
2	398.856,732 404.260,075	3	398.844,504 404.310,016	51.416
3	398.844,504 404.310,016	4	398.838,698 404.340,697	31.226
4	398.838,698 404.340,697	5	398.836,16 404.357,121	16.619
5	398.836,16 404.357,121	6	398.829,925 404.361,572	7.661

Punct început	X / Y	Punct sfârşit	X / Y	Lungime segment (** (m)
6	398.829,925 404.361,572	7	398.823,282 404.367,327	8.789
7	398.823,282 404.367,327	8	398.820,53 404.368,784	3.114
8	398.820,53 404.368,784	9	398.817,685 404.369,573	2.952
9	398.817,685 404.369,573	10	398.812,891 404.369,771	4.798
10	398.812,891 404.369,771	11	398.807,047 404.369,37	5.858
11	398.807,047 404.369,37	12	398.807,866 404.365,336	4.116
12	398.807,866 404.365,336	13	398.830,066 404.254,267	113.266
13	398.830,066 404.254,267	1	398.856,333 404.260,009	26.887

** Lungimile segmentelor sunt determinate în planul de proiecție Stereo 70 și sunt rotunjite la 1 milimetru.

*** Distanța dintre puncte este formată din segmente cumulate ce sunt mai mici decât valoarea 1 milimetru.

**DATE DESPRE IMOBILUL NR. 2309**

Oficiul de Cadastru și Publicitate Imobiliară GORJ
Biroul de Cadastru și Publicitate Imobiliară Targu Jiu

A. Partea I. Descrierea imobilului

TEREN Extravilan

Adresa: Jud. Gorj

Nr. Crt	Nr cadastral Nr. topografic	Suprafața* (mp)	Observații / Referințe
A1		1.200	Sector cadastral:32 Teren neimprejmuit;

B. Partea II. Proprietari și acte

Inscrieri privitoare la dreptul de proprietate și alte drepturi reale	Referințe
/	
Act Administrativ nr. 13426152, din 27/11/2002 emis de CJSDPAT GORJ (TITLU DE PROPRIETATE;);	
B1	A1
Intabulare, drept de PROPRIETATE, dobandit prin Reconstituire, cota actuala 1/1, cota initiala 1/1	
1) PETEC FILOFTEIA, LIPSĂ CNP; 2) TOADER ALEXANDRA, LIPSĂ CNP; 3) MITEL GH. ION, LIPSĂ CNP; 4) MITEL VALENTIN, ,defunct; 5) VLĂDUȚ MARIA, LIPSĂ CNP; 6) MITEL GH. GHEORGHE, LIPSĂ CNP;	
Act Administrativ nr. 316, din 21/01/2026 emis de PRIMARIA COMUNEI BUMBESTI-PITIC (ADEVERINTA;);	
B2	A1
Se notează posesia faptică în favoarea lui:	
1) MITEL GH. VALENTIN	

C. Partea III. SARCINI .

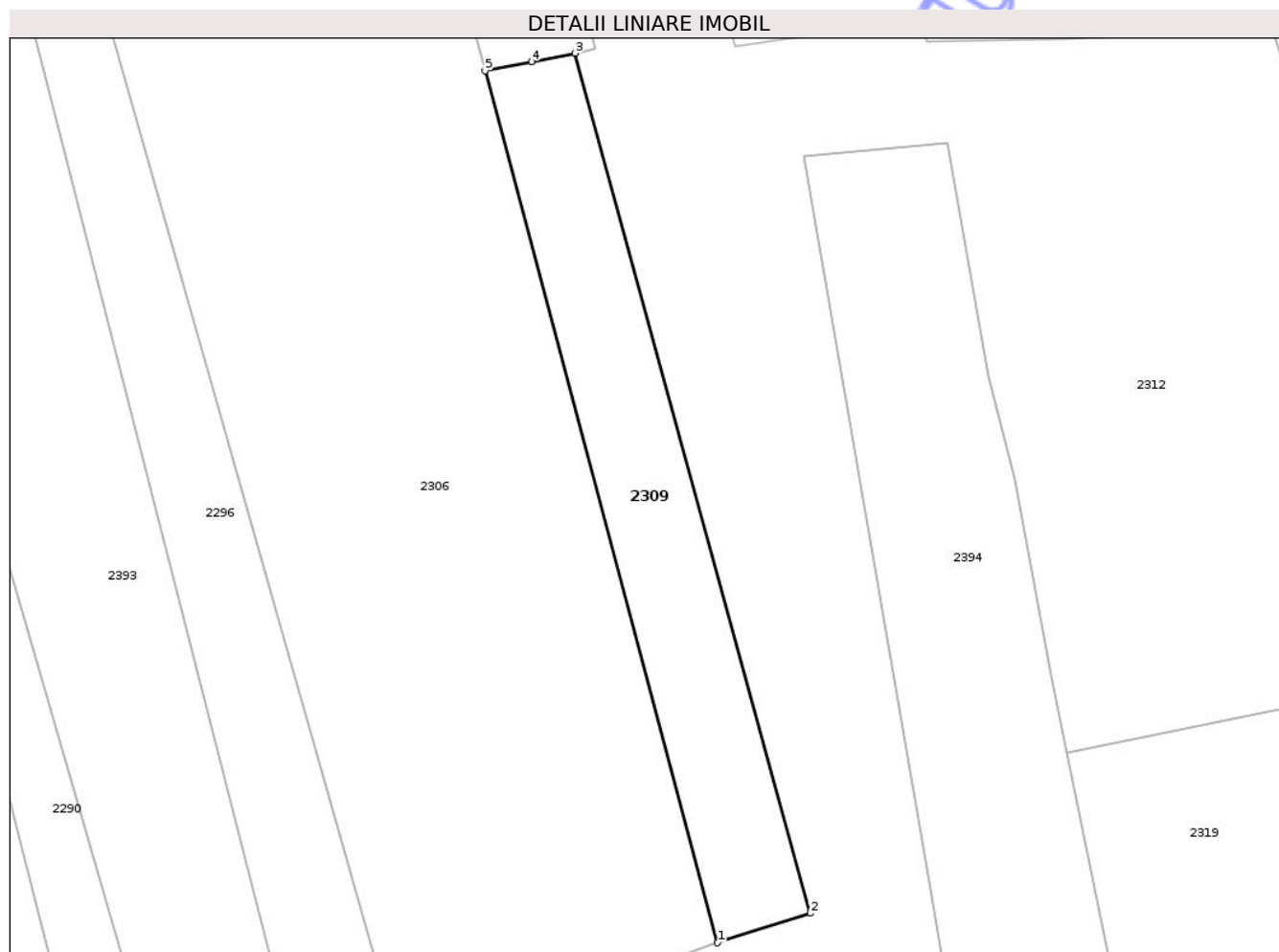
Inscrieri privind dezmembramintele dreptului de proprietate, drepturi reale de garanție și sarcini	Referințe
NU SUNT	

Anexa Nr. 1 La Partea I

Teren

Nr cadastral	Suprafața (mp)*	Observații / Referințe
	1.200	

* Suprafața este determinată în planul de proiecție Stereo 70.



Date referitoare la teren

Crt	Categorie folosință	Intravilan	Suprafața (mp)	Tarla	Parcelă	Nr. topo	Observații / Referințe
1	pasune	NU	1.200	30	984/73	-	Parcelă eronată în act:112

Lungime Segmente

1) Valorile lungimilor segmentelor sunt obținute din proiecție în plan.

Punct început	X / Y	Punct sfârșit	X / Y	Lungime segment (** (m)
1	398.995,876 404.056,934	2	399.006,936 404.060,434	11.601
2	399.006,936 404.060,434	3	398.978,941 404.162,729	106.057
3	398.978,941 404.162,729	4	398.973,776 404.161,717	5.263
4	398.973,776 404.161,717	5	398.968,212 404.160,624	5.67
5	398.968,212 404.160,624	1	398.995,876 404.056,934	107.317

** Lungimile segmentelor sunt determinate în planul de proiecție Stereo 70 și sunt rotunjite la 1 milimetru.

*** Distanța dintre puncte este formată din segmente cumulate ce sunt mai mici decât valoarea 1 milimetru.

Neutilizabil în Circuitul
Civil

**DATE DESPRE IMOBILUL NR. 2269**

Oficiul de Cadastru și Publicitate Imobiliară GORJ
Biroul de Cadastru și Publicitate Imobiliară Targu Jiu

A. Partea I. Descrierea imobilului

TEREN Extravilan

Adresa: Jud. Gorj

Nr. Crt	Nr cadastral Nr. topografic	Suprafața* (mp)	Observații / Referințe
A1		1.482	Sector cadastral:32 Teren neimprejmuit;

B. Partea II. Proprietari și acte

Inscrieri privitoare la dreptul de proprietate și alte drepturi reale	Referințe
/	
Act Administrativ nr. 1508106, din 24/09/2007 emis de CJSDPAT GORJ (TITLU DE PROPRIETATE;);	
B1	A1
Intabulare, drept de PROPRIETATE, dobandit prin Reconstituire, cota actuala 1/1, cota initiala 1/1	
1) PÎȘCU AURICA, LIPSA CNP;	
2) PÎȘCU ION, LIPSA CNP;	
3) GOLU ANA, LIPSA CNP;	

C. Partea III. SARCINI .

Inscrieri privind dezmembramintele dreptului de proprietate, drepturi reale de garanție și sarcini	Referințe
NU SUNT	

Teren

Nr cadastral	Suprafața (mp)*	Observații / Referințe
	1.482	

* Suprafața este determinată în planul de proiecție Stereo 70.



Date referitoare la teren

Crt	Categorie folosință	Intra vilan	Suprafața (mp)	Tarla	Parcelă	Nr. topo	Observații / Referințe
1	faneata	NU	1.482	30	984/131	-	Parcela eronata in act:33

Lungime Segmente

1) Valorile lungimilor segmentelor sunt obținute din proiecție în plan.

Punct început	X / Y	Punct sfârșit	X / Y	Lungime segment (** (m)
1	398.656,663 404.038,515	2	398.649,219 404.036,493	7.714
2	398.649,219 404.036,493	3	398.720,274 403.841,582	207.459
3	398.720,274 403.841,582	4	398.727,183 403.842,706	7.0
4	398.727,183 403.842,706	5	398.662,737 404.020,855	189.447
5	398.662,737 404.020,855	6	398.657,551 404.034,807	14.885

Punct început	X / Y	Punct sfârșit	X / Y	Lungime segment (** (m)
6	398.657,551 404.034,807	1	398.656,663 404.038,515	3.813

** Lungimile segmentelor sunt determinate în planul de proiecție Stereo 70 și sunt rotunjite la 1 milimetru.

*** Distanța dintre puncte este formată din segmente cumulate ce sunt mai mici decât valoarea 1 milimetru.

Neutilizabil în Circuitul Civil

**DATE DESPRE IMOBILUL NR. 2305**

Oficiul de Cadastru și Publicitate Imobiliară GORJ
Biroul de Cadastru și Publicitate Imobiliară Targu Jiu

A. Partea I. Descrierea imobilului

TEREN Extravilan

Adresa: Jud. Gorj

Nr. Crt	Nr cadastral Nr. topografic	Suprafața* (mp)	Observații / Referințe
A1		1.600	Sector cadastral:32 Teren neimprejmuit;

B. Partea II. Proprietari și acte

Inscrieri privitoare la dreptul de proprietate și alte drepturi reale	Referințe
/	
Act Administrativ nr. 1508131, din 06/12/2007 emis de CJSDPAT GORJ (TITLU DE PROPRIETATE;);	
B1	A1
Intabulare, drept de PROPRIETATE, dobandit prin Reconstituire, cota actuala 1/1, cota initiala 1/1 1) BEBEANU AURICA , LIPSĂ CNP;	
Act Administrativ nr. 316, din 21/01/2026 emis de PRIMARIA COMUNEI BUMBESTI-PITIC (ADEVERINTA;);	
B2	A1
se notează posesia faptică în favoarea lui: 1) SECELEANU DELIA	

C. Partea III. SARCINI .

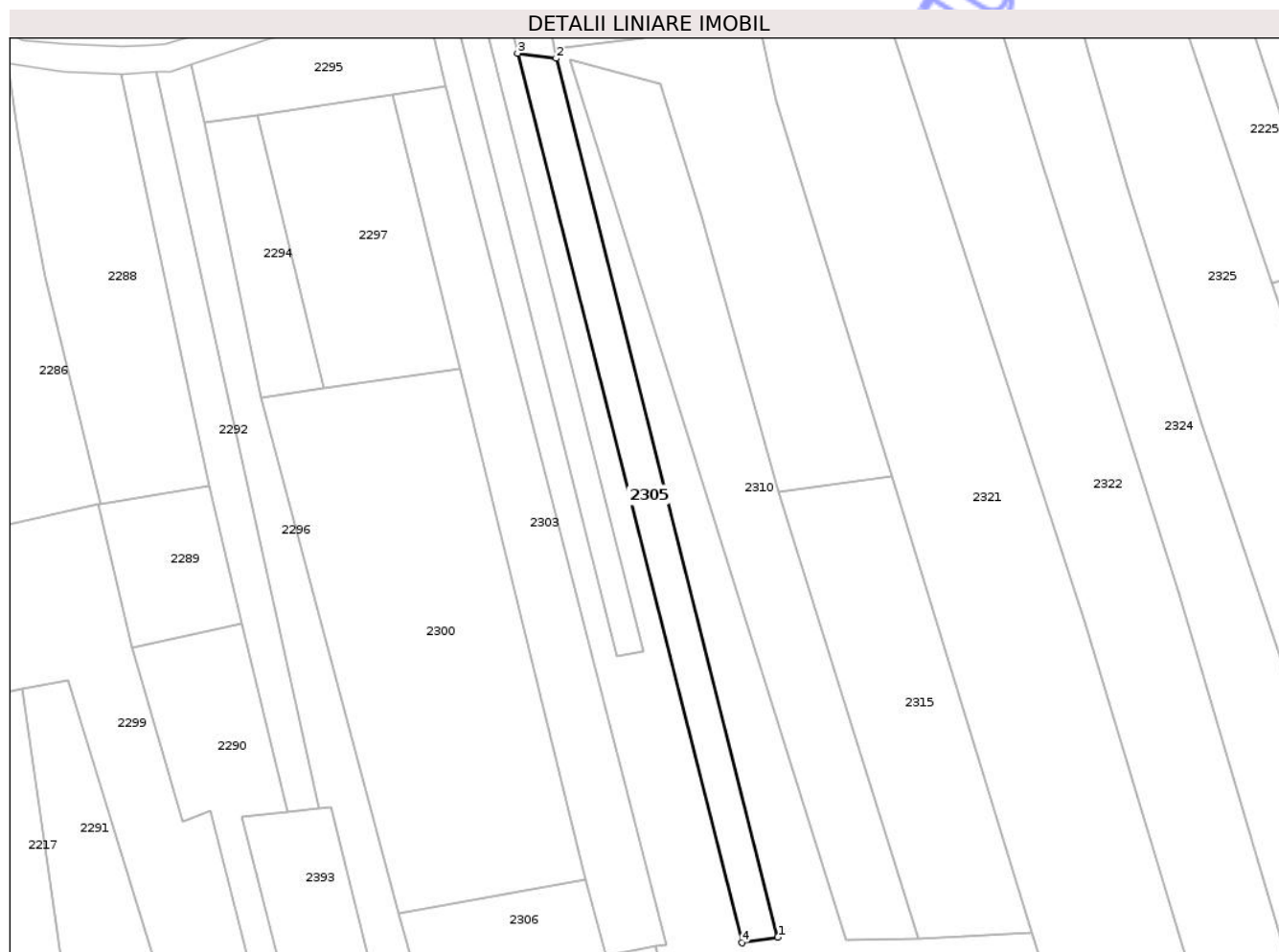
Inscrieri privind dezmembramintele dreptului de proprietate, drepturi reale de garanție și sarcini	Referințe
NU SUNT	

Anexa Nr. 1 La Partea I

Teren

Nr cadastral	Suprafața (mp)*	Observații / Referințe
	1.600	

* Suprafața este determinată în planul de proiecție Stereo 70.



Date referitoare la teren

Crt	Categorie folosință	Intra vilan	Suprafața (mp)	Tarla	Parcelă	Nr. topo	Observații / Referințe
1	pasune	NU	1.600	30	984/67	-	Parcela eronata in act:179

Lungime Segmente

1) Valorile lungimilor segmentelor sunt obținute din proiecție în plan.

Punct început	X / Y	Punct sfârșit	X / Y	Lungime segment (** (m)
1	399.005,907 404.164,72	2	398.957,123 404.358,224	199.559
2	398.957,123 404.358,224	3	398.948,614 404.359,343	8.582
3	398.948,614 404.359,343	4	398.998,0 404.163,507	201.967
4	398.998,0 404.163,507	1	399.005,907 404.164,72	8.0

** Lungimile segmentelor sunt determinate în planul de proiecție Stereo 70 și sunt rotunjite la 1 milimetru.

*** Distanţa dintre puncte este formată din segmente cumulate ce sunt mai mici decât valoarea 1 milimetru.

Neutilizabil în Circuitul
Civil

**DATE DESPRE IMOBILUL NR. 2314**

Oficiul de Cadastru și Publicitate Imobiliară GORJ
Biroul de Cadastru și Publicitate Imobiliară Targu Jiu

A. Partea I. Descrierea imobilului

TEREN Intravilan

Adresa: Loc. Bumbesti-Pitic, Str Zorilor, Nr. 21, Jud. Gorj

Nr. Crt	Nr cadastral Nr. topografic	Suprafața* (mp)	Observații / Referințe
A1		Din acte: 1.083 Masurata: 1.655	Sector cadastral:32 Teren neimprejmuit;

Construcții

Crt	Nr cadastral Nr. topografic	Adresa	Observații / Referințe
A1.1	-C1	Loc. Bumbesti-Pitic, Str Zorilor, Nr. 21, Jud. Gorj	Nr. niveluri:1; S. construita la sol:52 mp; S. construita desfasurata:52 mp;

B. Partea II. Proprietari și acte

Inscrieri privitoare la dreptul de proprietate și alte drepturi reale		Referințe
/		
Act Notarial nr. 1074, din 28/10/1998 emis de NP DELIA COSOR (CONTRACT DE INTRETINERE;);		
B1	Intabulare, drept de PROPRIETATE, cu titlul de intretinere, dobandit prin Conventie, cota actuala 1/1, cota initiala 1/1 1) DRĂNICEANU CRISTINA	A1, A1.1
Act Administrativ nr. 316, din 21/01/2026 emis de PRIMARIA COMUNEI BUMBESTI-PITIC (ADEVERINTA;);		
B2	se notează posesia faptică în favoarea lui: 1) DRĂNICEANU CRISTINA	A1

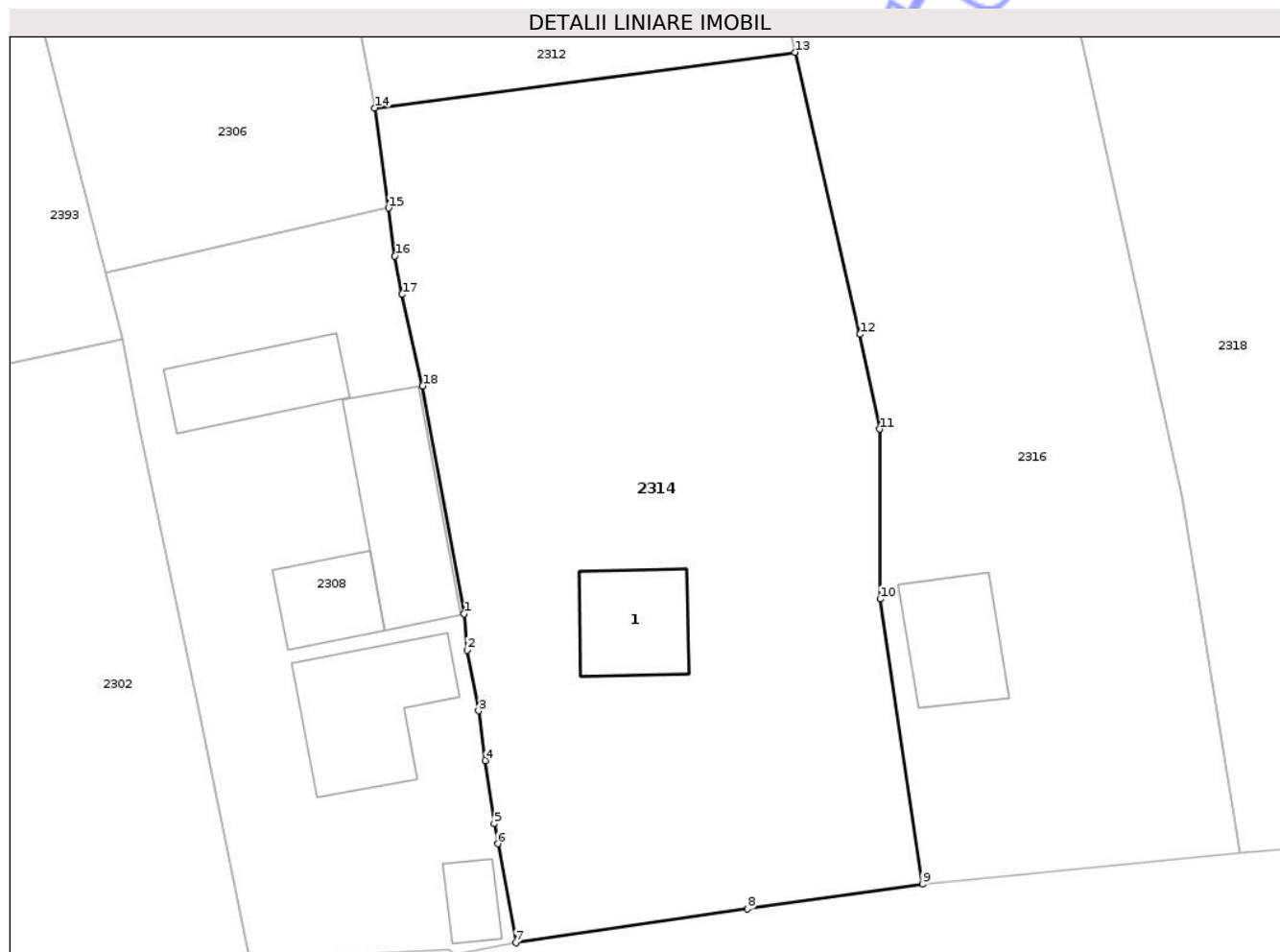
C. Partea III. SARCINI .

Inscrieri privind dezmembramintele dreptului de proprietate, drepturi reale de garanție și sarcini	Referințe
NU SUNT	

Teren

Nr cadastral	Suprafața (mp)*	Observații / Referințe
	Din acte: 1.083 Masurata: 1.655	

* Suprafața este determinată în planul de proiecție Stereo 70.



Date referitoare la teren

Crt	Categorie folosință	Intra vilan	Suprafața (mp)	Tarla	Parcelă	Nr. topo	Observații / Referințe
1	curți constructii	DA	1.457	47	1228,1229/1	-	
2	arabil	DA	198	47	1228/1	-	Parcela 1228/1 parte din parcela 1228 din TP

Date referitoare la construcții

Crt	Număr	Destinație construcție	Supraf. (mp)	Situație juridică	Observații / Referințe
A1.1	-C1	construcții de locuințe	Din acte: 0 Masurata: 52	Cu acte	Nr. niveluri:1; S. construita la sol:52 mp; S. construita desfasurata:52 mp;

Lungime Segmente

1) Valorile lungimilor segmentelor sunt obținute din proiecție în plan.

Punct început	X / Y	Punct sfârșit	X / Y	Lungime segment (** (m)
1	399.000,737 403.900,24	2	399.000,934 403.897,784	2.464
2	399.000,934 403.897,784	3	399.001,699 403.893,665	4.189

Punct început	X / Y	Punct sfârșit	X / Y	Lungime segment (** (m)
3	399.001,699 403.893,665	4	399.002,166 403.890,302	3.395
4	399.002,166 403.890,302	5	399.002,761 403.886,016	4.327
5	399.002,761 403.886,016	6	399.003,011 403.884,656	1.383
6	399.003,011 403.884,656	7	399.004,242 403.877,944	6.824
7	399.004,242 403.877,944	8	399.019,933 403.880,239	15.858
8	399.019,933 403.880,239	9	399.031,796 403.881,917	11.981
9	399.031,796 403.881,917	10	399.028,936 403.901,244	19.537
10	399.028,936 403.901,244	11	399.028,923 403.912,759	11.515
11	399.028,923 403.912,759	12	399.027,563 403.919,184	6.567
12	399.027,563 403.919,184	13	399.023,166 403.938,298	19.613
13	399.023,166 403.938,298	14	398.994,688 403.934,542	28.725
14	398.994,688 403.934,542	15	398.995,602 403.927,75	6.853
15	398.995,602 403.927,75	16	398.996,04 403.924,497	3.282
16	398.996,04 403.924,497	17	398.996,53 403.921,891	2.652
17	398.996,53 403.921,891	18	398.997,925 403.915,69	6.356
18	398.997,925 403.915,69	1	399.000,737 403.900,24	15.704

** Lungimile segmentelor sunt determinate în planul de proiecție Stereo 70 și sunt rotunjite la 1 milimetru.

*** Distanța dintre puncte este formată din segmente cumulate ce sunt mai mici decât valoarea 1 milimetru.

**DATE DESPRE IMOBILUL NR. 2347**

Oficiul de Cadastru și Publicitate Imobiliară GORJ
Biroul de Cadastru și Publicitate Imobiliară Targu Jiu

A. Partea I. Descrierea imobilului

TEREN Extravilan

Adresa: Jud. Gorj

Nr. Crt	Nr cadastral Nr. topografic	Suprafața* (mp)	Observații / Referințe
A1		2.200	Sector cadastral:32 Teren neimprejmuit;

B. Partea II. Proprietari și acte

Inscrieri privitoare la dreptul de proprietate și alte drepturi reale	Referințe
/	
Act Administrativ nr. 13426290, din 09/01/2003 emis de CJSDPAT GORJ (TITLU DE PROPRIETATE;);	
B1	A1
Intabulare, drept de PROPRIETATE, dobandit prin Reconstituire, cota actuala 1/1, cota initiala 1/1 1) CHIRIAC SOFIA, LIPSĂ CNP;	
Act Administrativ nr. 316, din 21/01/2026 emis de PRIMARIA COMUNEI BUMBESTI-PITIC (ADEVERINTA;);	
B2	A1
se notează posesia faptică în favoarea lui: 1) CONSTANTINESCU ADRIAN	

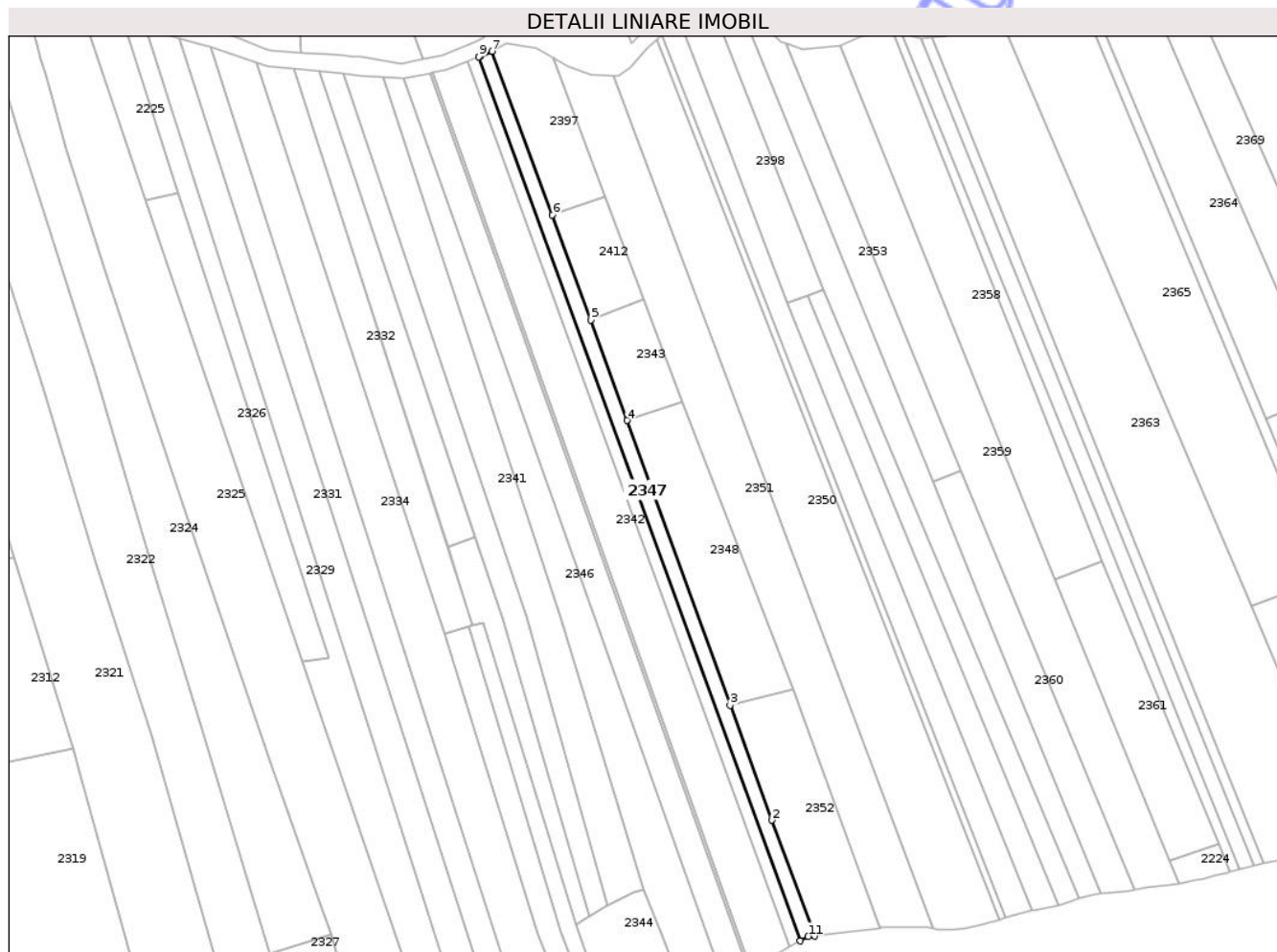
C. Partea III. SARCINI .

Inscrieri privind dezmembramintele dreptului de proprietate, drepturi reale de garanție și sarcini	Referințe
NU SUNT	

Teren

Nr cadastral	Suprafața (mp)*	Observații / Referințe
	2.200	

* Suprafața este determinată în planul de proiecție Stereo 70.



Date referitoare la teren

Crt	Categorie folosință	Intra vilan	Suprafața (mp)	Tarla	Parcelă	Nr. topo	Observații / Referințe
1	faneata	NU	2.200	30	984/41,970/2	-	Parcelă eronată în act:116

Lungime Segmente

1) Valorile lungimilor segmentelor sunt obținute din proiecție în plan.

Punct început	X / Y	Punct sfârșit	X / Y	Lungime segment (** (m)
1	399.382,447 404.014,638	2	399.365,314 404.060,844	49.28
2	399.365,314 404.060,844	3	399.348,65 404.106,855	48.936
3	399.348,65 404.106,855	4	399.307,36 404.220,785	121.181
4	399.307,36 404.220,785	5	399.292,845 404.260,921	42.68
5	399.292,845 404.260,921	6	399.277,589 404.303,107	44.86

Punct început	X / Y	Punct sfârşit	X / Y	Lungime segment (** (m)
6	399.277,589 404.303,107	7	399.253,374 404.368,511	69.743
7	399.253,374 404.368,511	8	399.248,699 404.366,507	5.086
8	399.248,699 404.366,507	9	399.248,142 404.366,284	0.6
9	399.248,142 404.366,284	10	399.376,864 404.012,562	376.415
10	399.376,864 404.012,562	11	399.379,971 404.014,343	3.581
11	399.379,971 404.014,343	1	399.382,447 404.014,638	2.494

** Lungimile segmentelor sunt determinate în planul de proiecţie Stereo 70 şi sunt rotunjite la 1 milimetru.

*** Distanţa dintre puncte este formată din segmente cumulate ce sunt mai mici decât valoarea 1 milimetru.

Neutilizabil în Circuitul Civil

**DATE DESPRE IMOBILUL NR. 2353**

Oficiul de Cadastru și Publicitate Imobiliară GORJ
Biroul de Cadastru și Publicitate Imobiliară Targu Jiu

A. Partea I. Descrierea imobilului

TEREN Extravilan

Adresa: Jud. Gorj

Nr. Crt	Nr cadastral Nr. topografic	Suprafața* (mp)	Observații / Referințe
A1		2.280	Sector cadastral:32 Teren neimprejmuit;

B. Partea II. Proprietari și acte

Inscrieri privitoare la dreptul de proprietate și alte drepturi reale	Referințe
/	
Act Administrativ nr. 1501529, din 08/02/2007 emis de CJSDPAT GORJ (TITLU DE PROPRIETATE;);	
B1	A1
Intabulare, drept de PROPRIETATE, dobandit prin Reconstituire, cota actuala 1/1, cota initiala 1/1 1) MITEL A ADRIAN, LIPSA CNP;	
Act Administrativ nr. 316, din 21/01/2026 emis de PRIMARIA COMUNEI BUMBESTI-PITIC (ADEVERINTA;);	
B2	A1
se notează posesia faptică în favoarea lui: 1) OPRIANA NICOLETA-CAMELIA	

C. Partea III. SARCINI .

Inscrieri privind dezmembramintele dreptului de proprietate, drepturi reale de garanție și sarcini	Referințe
NU SUNT	

Teren

Nr cadastral	Suprafața (mp)*	Observații / Referințe
	2.280	

* Suprafața este determinată în planul de proiecție Stereo 70.



Date referitoare la teren

Crt	Categorie folosință	Intravilan	Suprafața (mp)	Tarla	Parcelă	Nr. topo	Observații / Referințe
1	faneata	NU	2.280	30	984/32, 986/14	-	parcelă eronată în act:187

Lungime Segmente

1) Valorile lungimilor segmentelor sunt obținute din proiecție în plan.

Punct început	X / Y	Punct sfârșit	X / Y	Lungime segment (** (m)
1	399.371,202 404.371,487	2	399.369,001 404.372,221	2.32
2	399.369,001 404.372,221	3	399.359,113 404.381,691	13.691
3	399.359,113 404.381,691	4	399.353,394 404.384,685	6.455
4	399.353,394 404.384,685	5	399.430,112 404.196,349	203.362
5	399.430,112 404.196,349	6	399.441,255 404.200,732	11.974

Punct început	X / Y	Punct sfârşit	X / Y	Lungime segment (** (m)
6	399.441,255 404.200,732	1	399.371,202 404.371,487	184.566

** Lungimile segmentelor sunt determinate în planul de proiecţie Stereo 70 şi sunt rotunjite la 1 milimetru.

*** Distanţa dintre puncte este formată din segmente cumulate ce sunt mai mici decât valoarea 1 milimetru.

Neutilizabil în Circuitul Civil

**DATE DESPRE IMOBILUL NR. 2368**

Oficiul de Cadastru și Publicitate Imobiliară GORJ
Biroul de Cadastru și Publicitate Imobiliară Targu Jiu

A. Partea I. Descrierea imobilului

TEREN Extravilan

Adresa: Jud. Gorj

Nr. Crt	Nr cadastral Nr. topografic	Suprafața* (mp)	Observații / Referințe
A1		10.000	Sector cadastral:32 Teren neimprejmuit;

B. Partea II. Proprietari și acte

Inscrieri privitoare la dreptul de proprietate și alte drepturi reale	Referințe
/	
Act Administrativ nr. 13426251, din 03/12/2002 emis de CJSDPAT GORJ (TITLU DE PROPRIETATE;);	
B1	A1
Intabulare, drept de PROPRIETATE, dobandit prin Reconstituire, cota actuala 1/1, cota initiala 1/1	
1) PÎȘCU AURICA, „defunctă;	
Act Administrativ nr. 316, din 21/01/2026 emis de PRIMARIA COMUNEI BUMBESTI-PITIC (ADEVERINTA;);	
B2	A1
se notează posesia faptică in favoarea lui:	
1) PÎȘCU DUMITRU	

C. Partea III. SARCINI .

Inscrieri privind dezmembramintele dreptului de proprietate, drepturi reale de garanție și sarcini	Referințe
NU SUNT	

Teren

Nr cadastral	Suprafața (mp)*	Observații / Referințe
	10.000	

* Suprafața este determinată în planul de proiecție Stereo 70.



Date referitoare la teren

Crt	Categorie folosință	Intra vilan	Suprafața (mp)	Tarla	Parcelă	Nr. topo	Observații / Referințe
1	faneata	NU	10.000	30	973/3, 984/18,986	-	Parcelă eronată în act:121,120

Lungime Segmente

1) Valorile lungimilor segmentelor sunt obținute din proiecție în plan.

Punct început	X / Y	Punct sfârșit	X / Y	Lungime segment (** (m)
1	399.702,821 404.073,528	2	399.624,291 404.247,394	190.778
2	399.624,291 404.247,394	3	399.550,429 404.422,284	189.848
3	399.550,429 404.422,284	4	399.536,755 404.423,594	13.737
4	399.536,755 404.423,594	5	399.519,455 404.424,148	17.309
5	399.519,455 404.424,148	6	399.653,99 404.118,945	333.539

Punct început	X / Y	Punct sfârșit	X / Y	Lungime segment (** (m)
6	399.653,99 404.118,945	7	399.678,138 404.064,578	59.489
7	399.678,138 404.064,578	8	399.690,218 404.068,639	12.744
8	399.690,218 404.068,639	1	399.702,821 404.073,528	13.518

** Lungimile segmentelor sunt determinate în planul de proiecție Stereo 70 și sunt rotunjite la 1 milimetru.

*** Distanța dintre puncte este formată din segmente cumulate ce sunt mai mici decât valoarea 1 milimetru.

Neutilizabil în Circuitul Civil



DATE DESPRE IMOBILUL NR. 2381

Oficiul de Cadastru și Publicitate Imobiliară GORJ
Biroul de Cadastru și Publicitate Imobiliară Targu Jiu

A. Partea I. Descrierea imobilului

TEREN Extravilan

Adresa: Jud. Gorj

Nr. Crt	Nr cadastral Nr. topografic	Suprafața* (mp)	Observații / Referințe
A1		Din acte: 2.001 Masurata: 2.000	Sector cadastral:32 Teren neimprejmuit;

B. Partea II. Proprietari și acte

Inscrieri privitoare la dreptul de proprietate și alte drepturi reale		Referințe
/		
Act Administrativ nr. 13426206, din 05/12/2002 emis de CJSDPAT GORJ (TITLU DE PROPRIETATE;);		
B1	Intabulare, drept de PROPRIETATE, dobandit prin Reconstituire, cota actuala 1/1, cota initiala 1/1 1) FĂSUI I. CONSTANTIN, LIPSĂ CNP;	A1
Act Administrativ nr. 316, din 21/01/2026 emis de PRIMARIA COMUNEI BUMBESTI-PITIC (ADEVERINTA;);		
B2	se notează posesia faptică în favoarea lui: 1) GOLU MIRON	A1

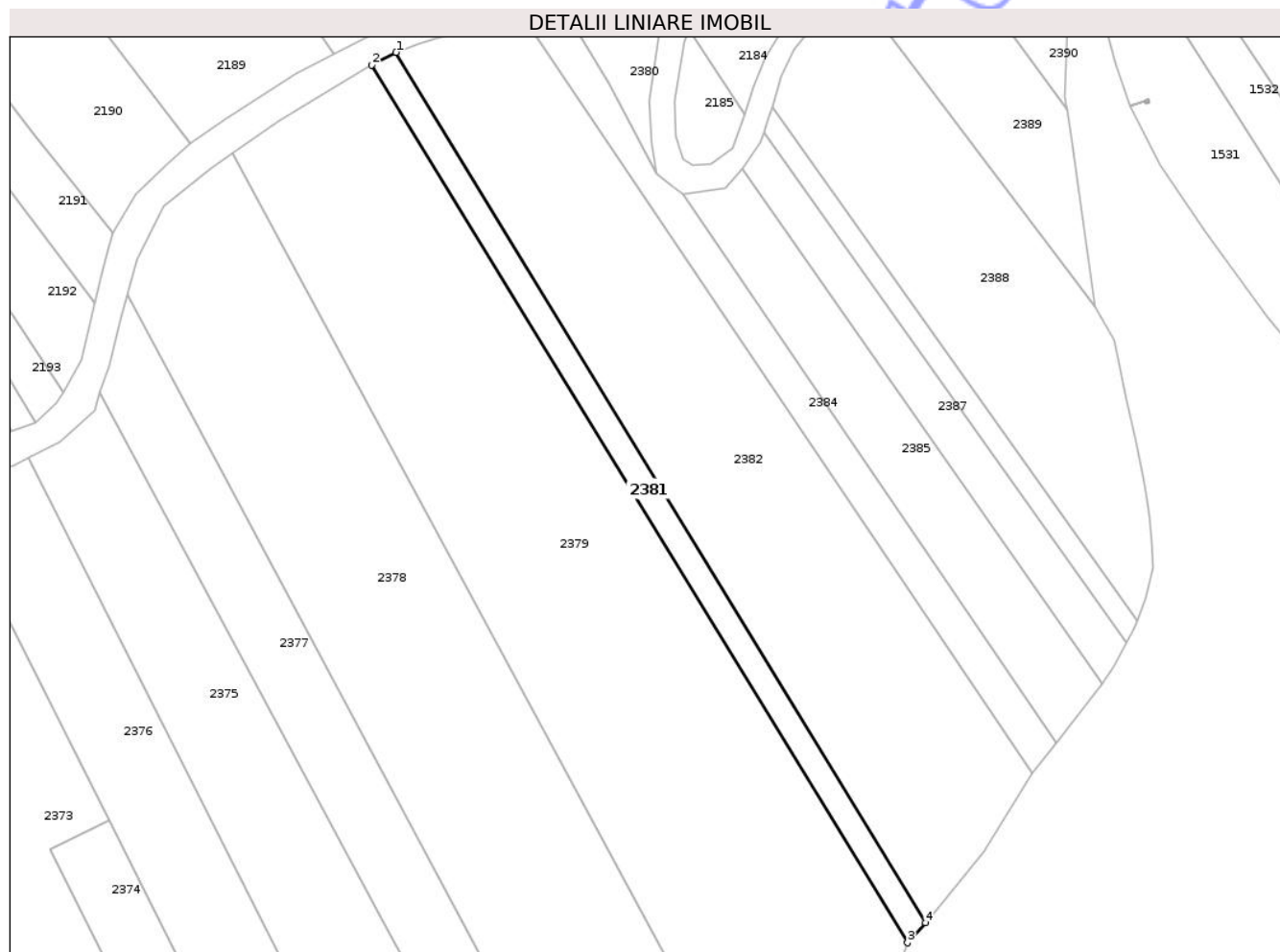
C. Partea III. SARCINI .

Inscrieri privind dezmembramintele dreptului de proprietate, drepturi reale de garanție și sarcini	Referințe
NU SUNT	

Teren

Nr cadastral	Suprafața (mp)*	Observații / Referințe
	Din acte: 2.001 Masurata: 2.000	

* Suprafața este determinată în planul de proiecție Stereo 70.



Date referitoare la teren

Crt	Categorie folosință	Intra vilan	Suprafața (mp)	Tarla	Parcelă	Nr. topo	Observații / Referințe
1	faneata	NU	2.000	30	984/8,977/1	-	Parcelă eronată în act:97

Lungime Segmente

1) Valorile lungimilor segmentelor sunt obținute din proiecție în plan.

Punct început	X / Y	Punct sfârșit	X / Y	Lungime segment (** (m)
1	399.769,676 404.568,06	2	399.763,125 404.564,641	7.39
2	399.763,125 404.564,641	3	399.908,727 404.326,045	279.514
3	399.908,727 404.326,045	4	399.913,602 404.331,506	7.32
4	399.913,602 404.331,506	1	399.769,676 404.568,06	276.898

** Lungimile segmentelor sunt determinate în planul de proiecție Stereo 70 și sunt rotunjite la 1 milimetru.

*** Distanța dintre puncte este formată din segmente cumulate ce sunt mai mici decât valoarea 1 milimetru.

Neutilizabil în Circuitul
Civil

**DATE DESPRE IMOBILUL NR. 2395**

Oficiul de Cadastru și Publicitate Imobiliară GORJ
Biroul de Cadastru și Publicitate Imobiliară Targu Jiu

A. Partea I. Descrierea imobilului

TEREN Necunoscut

Adresa: Loc. Bumbesti-Pitic, Jud. Gorj

Nr. Crt	Nr cadastral Nr. topografic	Suprafața* (mp)	Observații / Referințe
A1		828	Sector cadastral:32 Teren neimprejmuit;

B. Partea II. Proprietari și acte

Inscrieri privitoare la dreptul de proprietate și alte drepturi reale	Referințe
/	
Act Normativ nr. 7, din 13/03/1996 emis de PARLAMENTUL ROMANIEI (LEGE;);	
B1	A1
Intabulare, drept de PROPRIETATE, dobândit prin Lege, cota actuala 1/1, cota initiala 1/1	
1) NEIDENTIFICAT NEIDENTIFICAT	
Act Administrativ nr. 316, din 21/01/2026 emis de PRIMARIA COMUNEI BUMBESTI-PITIC (ADEVERINTA;);	
B2	A1
se notează posesia faptică în favoarea lui:	
1) DOBROIU VIRGIL	

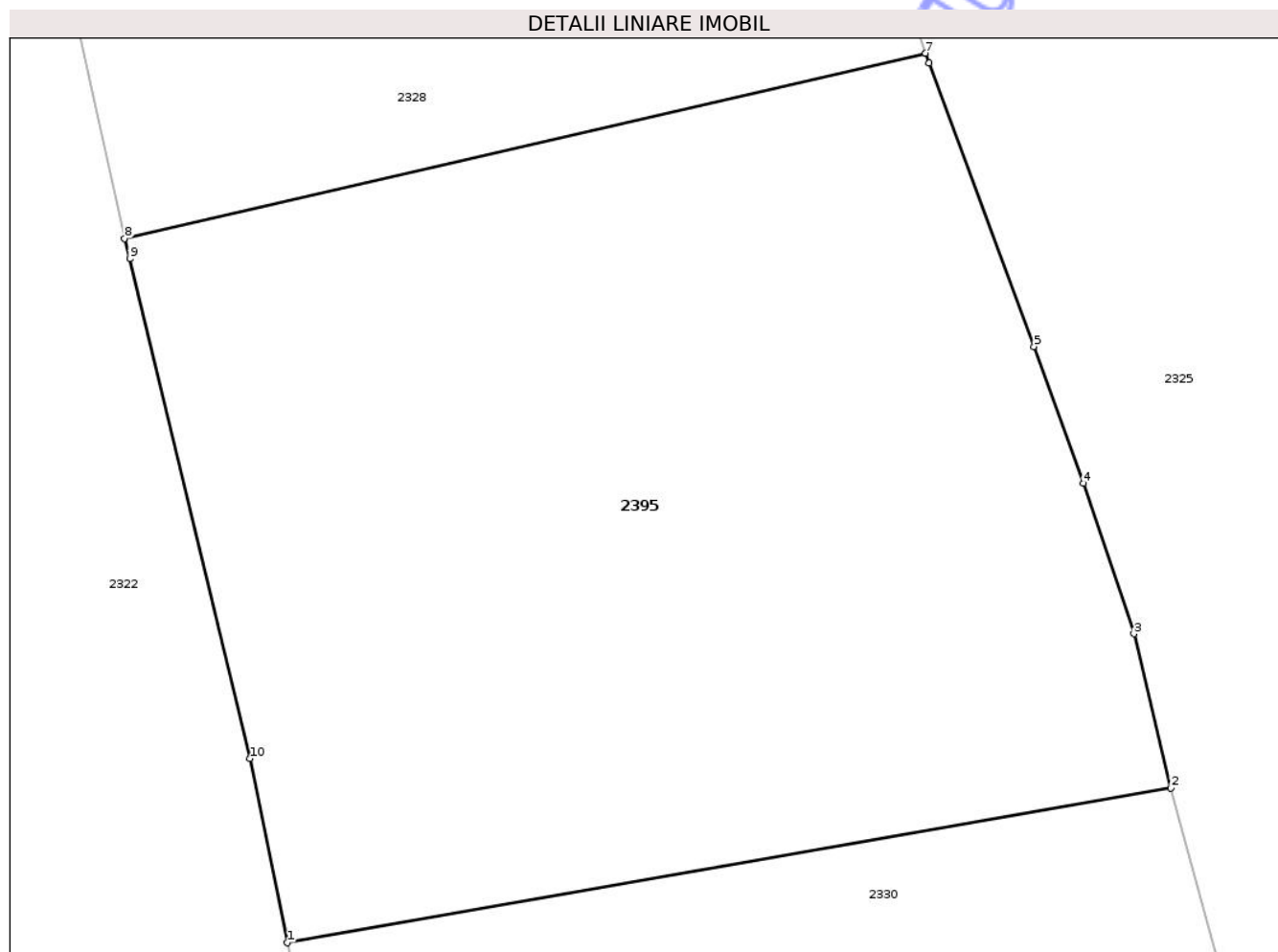
C. Partea III. SARCINI .

Inscrieri privind dezmembramintele dreptului de proprietate, drepturi reale de garanție și sarcini	Referințe
NU SUNT	

Teren

Nr cadastral	Suprafața (mp)*	Observații / Referințe
	828	

* Suprafața este determinată în planul de proiecție Stereo 70.



Date referitoare la teren

Crt	Categorie folosință	Intra vilan	Suprafața (mp)	Tarla	Parcelă	Nr. topo	Observații / Referințe
1	faneata	DA	811	47	1249/3	-	
2	faneata	NU	17	47	1249/4	-	

Lungime Segmente

1) Valorile lungimilor segmentelor sunt obținute din proiecție în plan.

Punct început	X / Y	Punct sfârșit	X / Y	Lungime segment (** (m)
1	399.181,558 403.936,156	2	399.213,211 403.941,697	32.134
2	399.213,211 403.941,697	3	399.211,894 403.947,219	5.677
3	399.211,894 403.947,219	4	399.210,095 403.952,599	5.673
4	399.210,095 403.952,599	5	399.208,313 403.957,505	5.22

Punct început	X / Y	Punct sfârşit	X / Y	Lungime segment (** (m)
5	399.208,313 403.957,505	6	399.204,553 403.967,661	10.83
6	399.204,553 403.967,661	7	399.204,427 403.968,004	0.365
7	399.204,427 403.968,004	8	399.175,735 403.961,373	29.448
8	399.175,735 403.961,373	9	399.175,912 403.960,64	0.754
9	399.175,912 403.960,64	10	399.180,23 403.942,75	18.404
10	399.180,23 403.942,75	1	399.181,558 403.936,156	6.726

** Lungimile segmentelor sunt determinate în planul de proiecție Stereo 70 și sunt rotunjite la 1 milimetru.

*** Distanța dintre puncte este formată din segmente cumulate ce sunt mai mici decât valoarea 1 milimetru.

Neutilizabil în Circuitul Civil

**DATE DESPRE IMOBILUL NR. 2245**

Oficiul de Cadastru și Publicitate Imobiliară GORJ
Biroul de Cadastru și Publicitate Imobiliară Targu Jiu

A. Partea I. Descrierea imobilului

TEREN Extravilan

Adresa: Jud. Gorj

Nr. Crt	Nr cadastral Nr. topografic	Suprafața* (mp)	Observații / Referințe
A1		881	Sector cadastral:32 Teren neimprejmuit;

B. Partea II. Proprietari și acte

Inscrieri privitoare la dreptul de proprietate și alte drepturi reale	Referințe
/	
Act Administrativ nr. 1501567, din 08/05/2007 emis de CJSDPAT GORJ (TITLU DE PROPRIETATE;);	
B1	A1
Intabulare, drept de PROPRIETATE, dobandit prin Reconstituire, cota actuala 1/1, cota initiala 1/1	
1) UNGUREANU TOMA , LIPSA CNP;	
2) UNGUREANU DUMITRU , defunct, LIPSA CNP;	
Act Administrativ nr. 316, din 21/01/2026 emis de PRIMARIA COMUNEI BUMBESTI-PITIC (ADEVERINTA;);	
B2	A1
Se notează posesia faptică în favoarea lui:	
1) UNGUREANU ION	

C. Partea III. SARCINI .

Inscrieri privind dezmembramintele dreptului de proprietate, drepturi reale de garanție și sarcini	Referințe
NU SUNT	

Teren

Nr cadastral	Suprafața (mp)*	Observații / Referințe
	881	

* Suprafața este determinată în planul de proiecție Stereo 70.



Date referitoare la teren

Crt	Categorie folosință	Intra vilan	Suprafața (mp)	Tarla	Parcelă	Nr. topo	Observații / Referințe
1	faneata	NU	881	30	984/126	-	Parcela eronata in act:19

Lungime Segmente

1) Valorile lungimilor segmentelor sunt obținute din proiecție în plan.

Punct început	X / Y	Punct sfârșit	X / Y	Lungime segment (** (m)
1	398.527,898 404.233,984	2	398.503,476 404.348,019	116.621
2	398.503,476 404.348,019	3	398.502,982 404.350,354	2.387
3	398.502,982 404.350,354	4	398.495,58 404.350,881	7.421
4	398.495,58 404.350,881	5	398.520,517 404.232,388	121.089
5	398.520,517 404.232,388	1	398.527,898 404.233,984	7.552

** Lungimile segmentelor sunt determinate în planul de proiecție Stereo 70 și sunt rotunjite la 1 milimetru.

*** Distanța dintre puncte este formată din segmente cumulate ce sunt mai mici decât valoarea 1 milimetru.

Neutilizabil în Circuitul
Civil

**DATE DESPRE IMOBILUL NR. 2251**

Oficiul de Cadastru și Publicitate Imobiliară GORJ
Biroul de Cadastru și Publicitate Imobiliară Targu Jiu

A. Partea I. Descrierea imobilului

TEREN Extravilan

Adresa: Jud. Gorj

Nr. Crt	Nr cadastral Nr. topografic	Suprafața* (mp)	Observații / Referințe
A1		780	Sector cadastral:32 Teren neimprejmuit;

B. Partea II. Proprietari și acte

Inscrieri privitoare la dreptul de proprietate și alte drepturi reale	Referințe
/	
Act Administrativ nr. 1501567, din 08/05/2007 emis de CJSDPAT GORJ (TITLU DE PROPRIETATE;);	
B1	A1
Intabulare, drept de PROPRIETATE, dobandit prin Reconstituire, cota actuala 1/1, cota initiala 1/1	
1) UNGUREANU TOMA, LIPSA CNP;	
2) UNGUREANU DUMITRU, defunct,LIPSA CNP;	
3) UNGUREANU ION	
Act Administrativ nr. 316, din 21/01/2026 emis de PRIMARIA COMUNEI BUMBESTI-PITIC (ADEVERINTA;);	
B2	A1
se notează posesia faptică în favoarea lui:	
1) UNGUREANU ION	

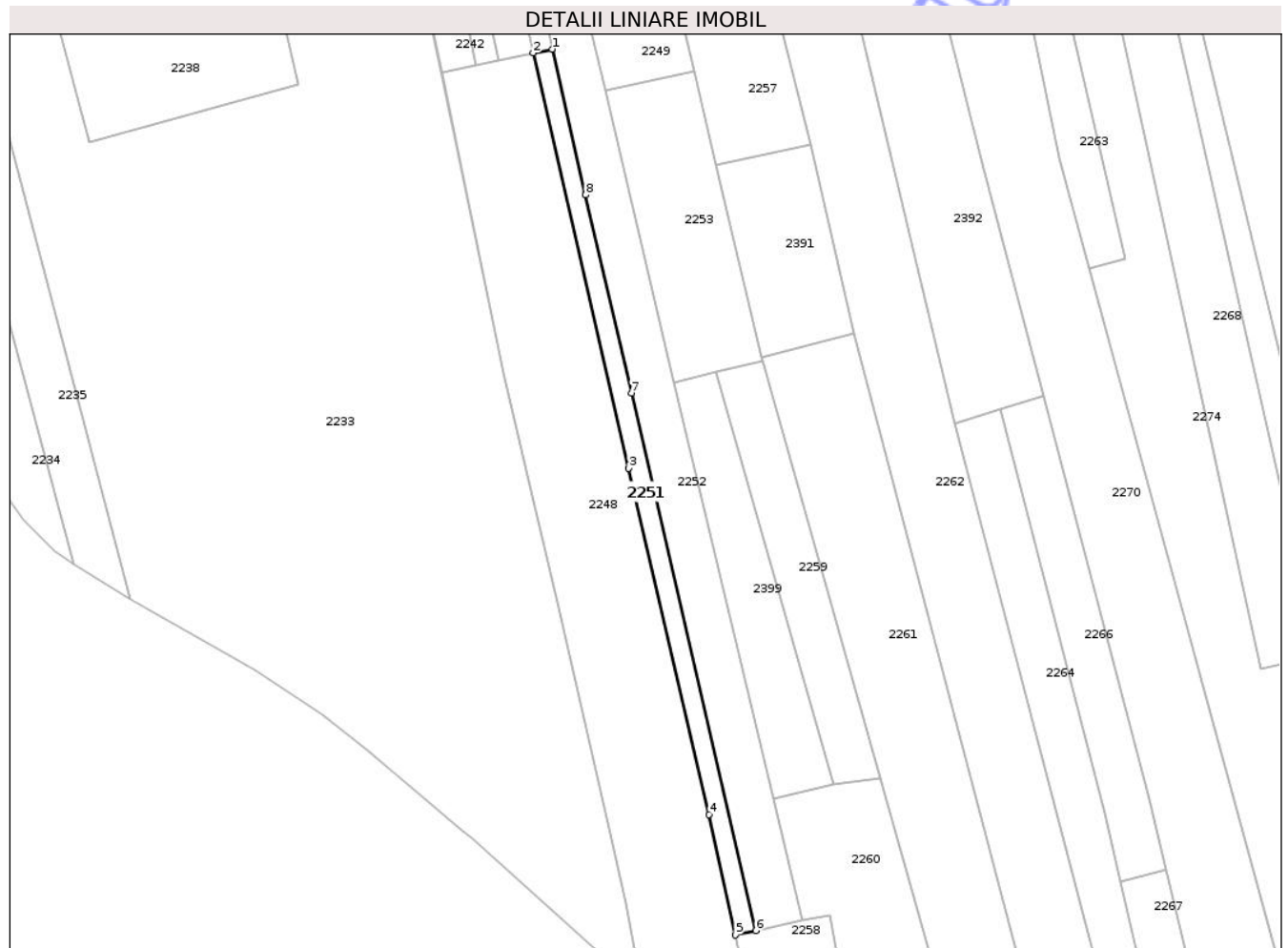
C. Partea III. SARCINI .

Inscrieri privind dezmembramintele dreptului de proprietate, drepturi reale de garanție și sarcini	Referințe
NU SUNT	

Teren

Nr cadastral	Suprafața (mp)*	Observații / Referințe
	780	

* Suprafața este determinată în planul de proiecție Stereo 70.



Date referitoare la teren

Crt	Categorie folosință	Intra vilan	Suprafața (mp)	Tarla	Parcelă	Nr. topo	Observații / Referințe
1	faneata	NU	780	30	984/123	-	Parcela eronata in act:21

Lungime Segmente

1) Valorile lungimilor segmentelor sunt obținute din proiecție în plan.

Punct început	X / Y	Punct sfârșit	X / Y	Lungime segment (** (m)
1	398.531,891 404.234,761	2	398.527,898 404.233,984	4.068
2	398.527,898 404.233,984	3	398.548,03 404.146,634	89.64
3	398.548,03 404.146,634	4	398.564,926 404.073,863	74.707
4	398.564,926 404.073,863	5	398.570,497 404.048,534	25.934
5	398.570,497 404.048,534	6	398.574,785 404.049,454	4.386

Punct început	X / Y	Punct sfârşit	X / Y	Lungime segment (** (m)
6	398.574,785 404.049,454	7	398.548,579 404.162,466	116.011
7	398.548,579 404.162,466	8	398.538,919 404.204,123	42.762
8	398.538,919 404.204,123	1	398.531,891 404.234,761	31.434

** Lungimile segmentelor sunt determinate în planul de proiecţie Stereo 70 şi sunt rotunjite la 1 milimetru.

*** Distanţa dintre puncte este formată din segmente cumulate ce sunt mai mici decât valoarea 1 milimetru.

Neutilizabil în Circuitul Civil

**DATE DESPRE IMOBILUL NR. 2261**

Oficiul de Cadastru și Publicitate Imobiliară GORJ
Biroul de Cadastru și Publicitate Imobiliară Targu Jiu

A. Partea I. Descrierea imobilului

TEREN Extravilan

Adresa: Jud. Gorj

Nr. Crt	Nr cadastral Nr. topografic	Suprafața* (mp)	Observații / Referințe
A1		4.000	Sector cadastral:32 Teren neimprejmuit;

B. Partea II. Proprietari și acte

Inscrieri privitoare la dreptul de proprietate și alte drepturi reale	Referințe
/	
Act Administrativ nr. 134262409, din 31/01/2003 emis de CJSDPAT GORJ (TITLU DE PROPRIETATE;);	
B1	A1
Intabulare, drept de PROPRIETATE, dobandit prin Reconstituire, cota actuala 1/1, cota initiala 1/1	
1) JOOS ELENA, LIPSA CNP;	
2) DOBRE MARIA, LIPSA CNP;	
Act Administrativ nr. 316, din 21/01/2026 emis de PRIMARIA COMUNEI BUMBESTI-PITIC (ADEVÉRINTA;);	
B2	A1
se notează posesia faptică în favoarea lui:	
1) DOBRE PETRE	

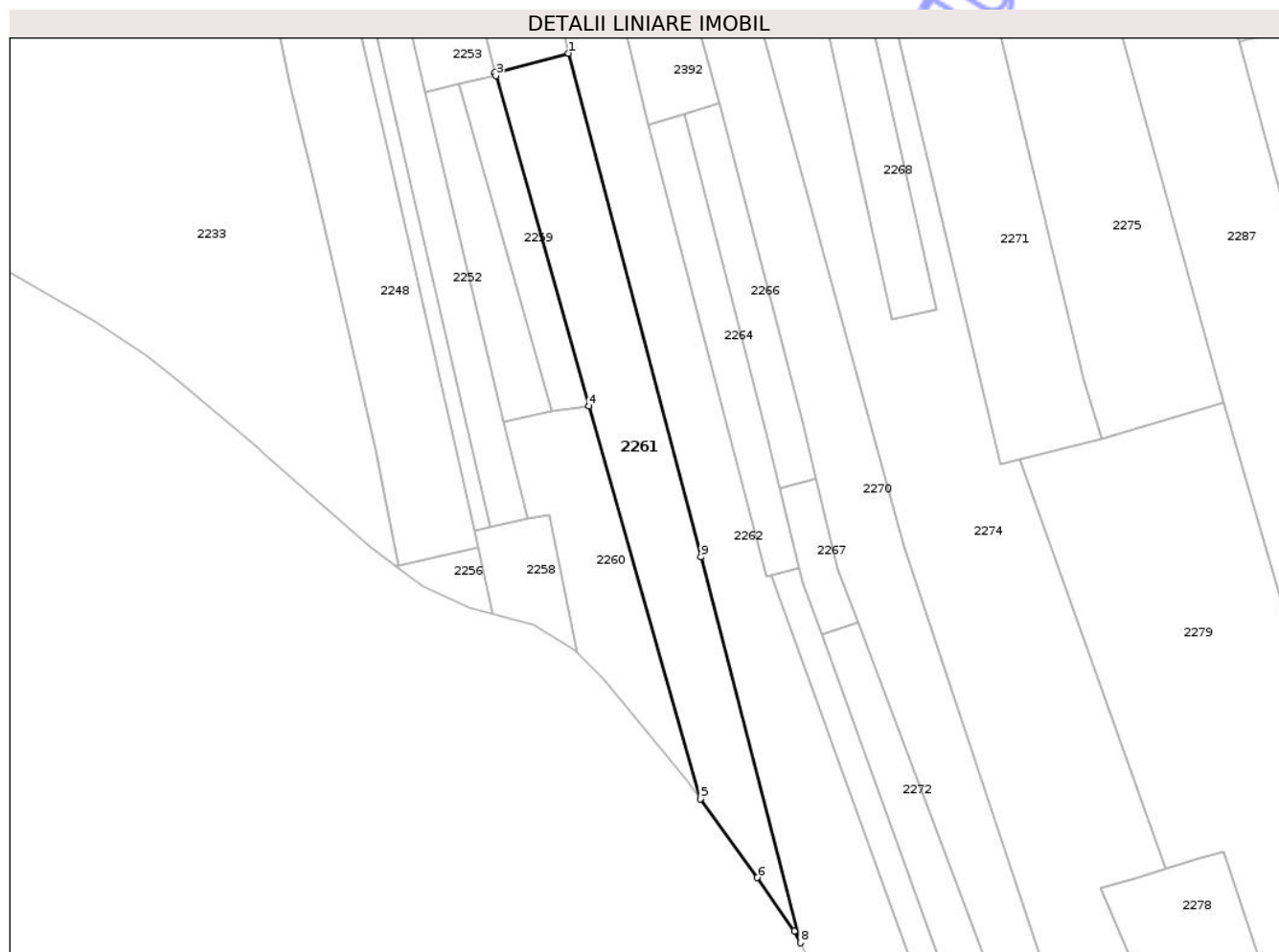
C. Partea III. SARCINI .

Inscrieri privind dezmembramintele dreptului de proprietate, drepturi reale de garanție și sarcini	Referințe
NU SUNT	

Teren

Nr cadastral	Suprafața (mp)*	Observații / Referințe
	4.000	

* Suprafața este determinată în planul de proiecție Stereo 70.



Date referitoare la teren

Crt	Categorie folosință	Intra vilan	Suprafața (mp)	Tarla	Parcelă	Nr. topo	Observații / Referințe
1	pasune	NU	4.000	30	984/109	-	Parcela eronata in act:147

Lungime Segmente

1) Valorile lungimilor segmentelor sunt obținute din proiecție în plan.

Punct început	X / Y	Punct sfârșit	X / Y	Lungime segment (** (m)
1	398.595,51 404.175,065	2	398.575,995 404.169,86	20.197
2	398.575,995 404.169,86	3	398.576,173 404.169,117	0.764
3	398.576,173 404.169,117	4	398.600,959 404.081,497	91.058
4	398.600,959 404.081,497	5	398.630,43 403.977,322	108.263
5	398.630,43 403.977,322	6	398.645,592 403.956,476	25.777

Punct început	X / Y	Punct sfârşit	X / Y	Lungime segment (** (m)
6	398.645,592 403.956,476	7	398.655,406 403.942,325	17.221
7	398.655,406 403.942,325	8	398.656,99 403.939,198	3.505
8	398.656,99 403.939,198	9	398.630,597 404.041,515	105.666
9	398.630,597 404.041,515	1	398.595,51 404.175,065	138.082

** Lungimile segmentelor sunt determinate în planul de proiecție Stereo 70 și sunt rotunjite la 1 milimetru.

*** Distanța dintre puncte este formată din segmente cumulate ce sunt mai mici decât valoarea 1 milimetru.

Neutilizabil în Circuitul Civil

**DATE DESPRE IMOBILUL NR. 2277**

Oficiul de Cadastru și Publicitate Imobiliară GORJ
Biroul de Cadastru și Publicitate Imobiliară Targu Jiu

A. Partea I. Descrierea imobilului

TEREN Extravilan

Adresa: Jud. Gorj

Nr. Crt	Nr cadastral Nr. topografic	Suprafața* (mp)	Observații / Referințe
A1		Din acte: 8.500 Masurata: 5.981	Sector cadastral:32 Teren neimprejmuit;

B. Partea II. Proprietari și acte

Inscrieri privitoare la dreptul de proprietate și alte drepturi reale		Referințe
/		
Act Administrativ nr. 13426162, din 28/11/2002 emis de CJSDPAT GORJ (TITLU DE PROPRIETATE;);		
B1	Intabulare, drept de PROPRIETATE, dobandit prin Reconstituire, cota actuala 1/1, cota initiala 1/1 1) GRIGORESCU SABINA, LIPSA CNP;	A1
Act Administrativ nr. 316, din 21/01/2026 emis de PRIMARIA COMUNEI BUMBESTI-PITIC (ADEVERINTA;);		
B2	se notează posesia faptică în favoarea lui; 1) GRIGORESCU CONSTANTIN-CRISTINEL	A1

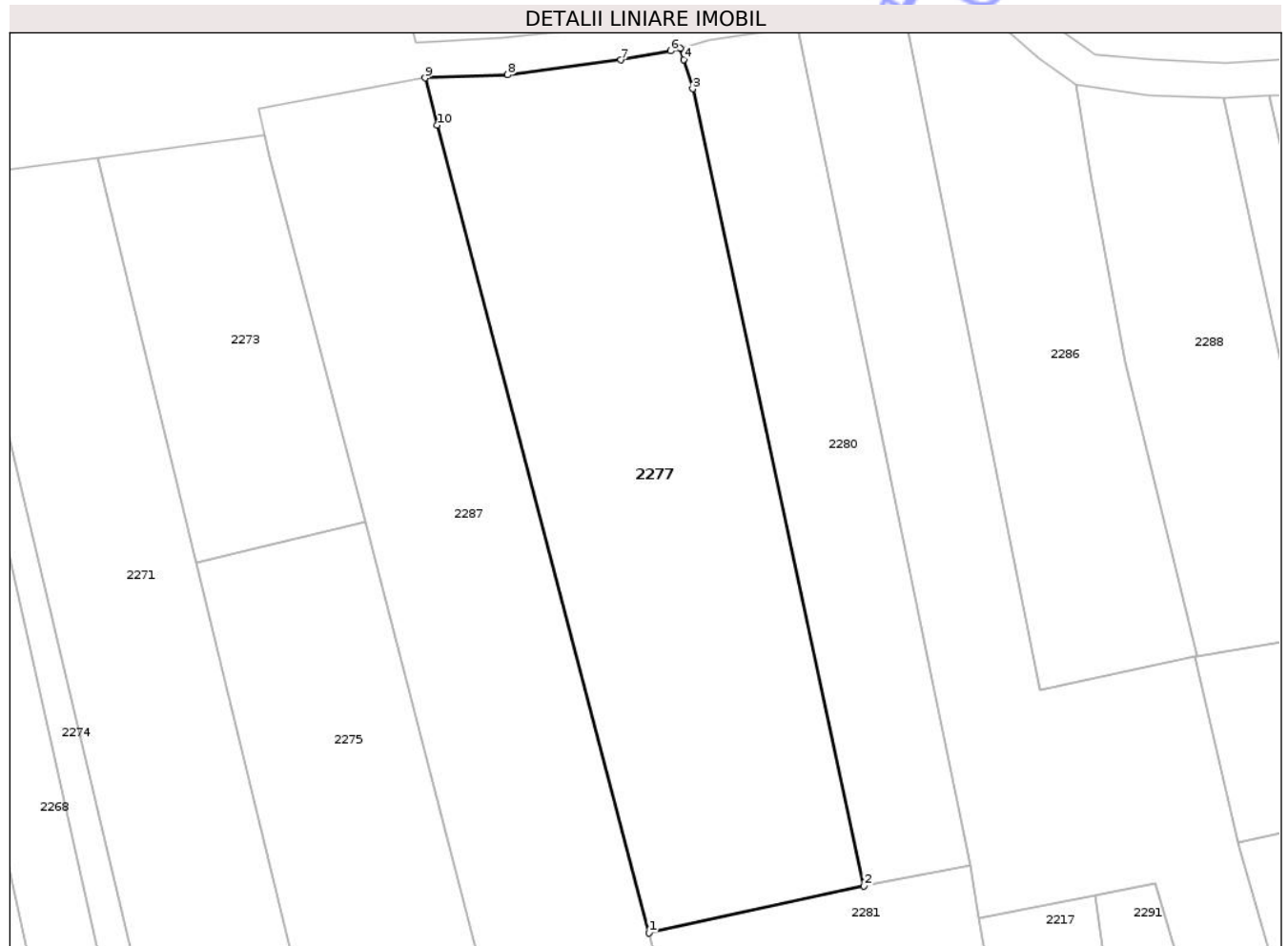
C. Partea III. SARCINI .

Inscrieri privind dezmembramintele dreptului de proprietate, drepturi reale de garanție și sarcini	Referințe
NU SUNT	

Teren

Nr cadastral	Suprafața (mp)*	Observații / Referințe
	Din acte: 8.500 Masurata: 5.981	

* Suprafața este determinată în planul de proiecție Stereo 70.



Date referitoare la teren

Crt	Categorie folosință	Intra vilan	Suprafața (mp)	Tarla	Parcelă	Nr. topo	Observații / Referințe
1	pasune	NU	5.981	30	984/87	-	Parcelă eronată în act:108

Lungime Segmente

1) Valorile lungimilor segmentelor sunt obținute din proiecție în plan.

Punct început	X / Y	Punct sfârșit	X / Y	Lungime segment (** (m)
1	398.763,599 404.213,031	2	398.800,133 404.221,002	37.393
2	398.800,133 404.221,002	3	398.771,043 404.356,382	138.47
3	398.771,043 404.356,382	4	398.769,498 404.361,345	5.198
4	398.769,498 404.361,345	5	398.768,896 404.363,281	2.027
5	398.768,896 404.363,281	6	398.767,277 404.362,829	1.681

Punct început	X / Y	Punct sfârșit	X / Y	Lungime segment (** (m)
6	398.767,277 404.362,829	7	398.758,818 404.361,277	8.6
7	398.758,818 404.361,277	8	398.739,599 404.358,748	19.385
8	398.739,599 404.358,748	9	398.725,568 404.358,225	14.041
9	398.725,568 404.358,225	10	398.727,635 404.350,204	8.283
10	398.727,635 404.350,204	1	398.763,599 404.213,031	141.809

** Lungimile segmentelor sunt determinate în planul de proiecție Stereo 70 și sunt rotunjite la 1 milimetru.

*** Distanța dintre puncte este formată din segmente cumulate ce sunt mai mici decât valoarea 1 milimetru.

Neutilizabil în Circuitul Civil

**DATE DESPRE IMOBILUL NR. 2283**

Oficiul de Cadastru și Publicitate Imobiliară GORJ
Biroul de Cadastru și Publicitate Imobiliară Targu Jiu

A. Partea I. Descrierea imobilului

TEREN Extravilan

Adresa: Jud. Gorj

Nr. Crt	Nr cadastral Nr. topografic	Suprafața* (mp)	Observații / Referințe
A1		1.999	Sector cadastral:32 Teren neimprejmuit;

B. Partea II. Proprietari și acte

Inscrieri privitoare la dreptul de proprietate și alte drepturi reale	Referințe
/	
Act Administrativ nr. 13426192, din 03/12/2002 emis de CJSDPAT GORJ (TITLU DE PROPRIETATE;);	
B1	A1
Intabulare, drept de PROPRIETATE, dobandit prin Reconstituire, cota actuala 1/1, cota initiala 1/1	
1) CHELU VALERIA, LIPSA CNP;	
2) BOLOVAN M. C.CONSTANTIN, LIPSĂ CNP;	
Act Administrativ nr. 316, din 21/01/2026 emis de PRIMARIA COMUNEI BUMBESTI-PITIC (ADEVERINTA;);	
B2	A1
se notează posesia faptică în favoarea lui:	
1) BOLOVAN MIRCEA-DĂNUȚ	

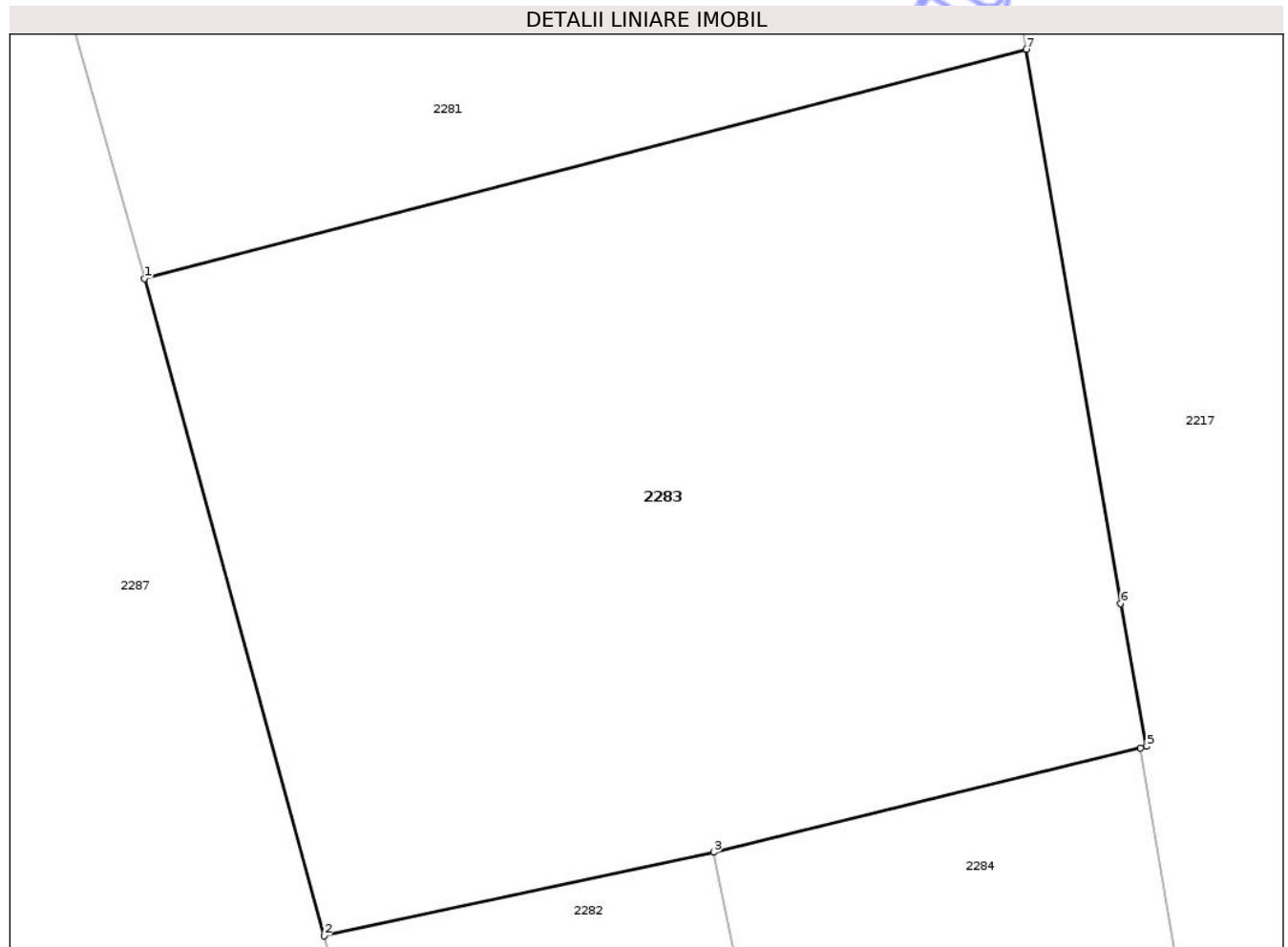
C. Partea III. SARCINI .

Inscrieri privind dezmembramintele dreptului de proprietate, drepturi reale de garanție și sarcini	Referințe
NU SUNT	

Teren

Nr cadastral	Suprafața (mp)*	Observații / Referințe
	1.999	

* Suprafața este determinată în planul de proiecție Stereo 70.



Date referitoare la teren

Crt	Categorie folosință	Intra vilan	Suprafața (mp)	Tarla	Parcelă	Nr. topo	Observații / Referințe
1	pasune	NU	1.999	30	984/89	-	Parcela eronata in act:98

Lungime Segmente

1) Valorile lungimilor segmentelor sunt obținute din proiecție în plan.

Punct început	X / Y	Punct sfârșit	X / Y	Lungime segment (** (m)
1	398.773,402 404.177,999	2	398.783,686 404.140,412	38.968
2	398.783,686 404.140,412	3	398.805,99 404.145,194	22.811
3	398.805,99 404.145,194	4	398.830,411 404.151,164	25.14
4	398.830,411 404.151,164	5	398.830,777 404.151,254	0.377
5	398.830,777 404.151,254	6	398.829,293 404.159,428	8.308

Punct început	X / Y	Punct sfârșit	X / Y	Lungime segment (** (m)
6	398.829,293 404.159,428	7	398.823,881 404.191,12	32.151
7	398.823,881 404.191,12	1	398.773,402 404.177,999	52.156

** Lungimile segmentelor sunt determinate în planul de proiecție Stereo 70 și sunt rotunjite la 1 milimetru.

*** Distanța dintre puncte este formată din segmente cumulate ce sunt mai mici decât valoarea 1 milimetru.

Neutilizabil în Circuitul Civil



DATE DESPRE IMOBILUL NR. 2298

Oficiul de Cadastru și Publicitate Imobiliară GORJ
Biroul de Cadastru și Publicitate Imobiliară Targu Jiu

A. Partea I. Descrierea imobilului

TEREN Intravilan

Adresa: Loc. Bumbesti-Pitic, Str Zorilor, Nr. 17, Jud. Gorj

Nr. Crt	Nr cadastral Nr. topografic	Suprafața* (mp)	Observații / Referințe
A1		848	Sector cadastral:32 Teren neimprejmuit;

Construcții

Crt	Nr cadastral Nr. topografic	Adresa	Observații / Referințe
A1.1	-C1	Loc. Bumbesti-Pitic, Str Zorilor, Nr. 17, Jud. Gorj	Nr. niveluri:1; S. construita la sol:57 mp; S. construita desfasurata:57 mp;
A1.2	-C2	Loc. Bumbesti-Pitic, Str Zorilor, Nr. 17, Jud. Gorj	Nr. niveluri:1; S. construita la sol:148 mp; S. construita desfasurata:148 mp;
A1.3	-C3	Loc. Bumbesti-Pitic, Str Zorilor, Nr. 17, Jud. Gorj	Nr. niveluri:1; S. construita la sol:65 mp; S. construita desfasurata:65 mp;
A1.4	-C4	Loc. Bumbesti-Pitic, Str Zorilor, Nr. 17, Jud. Gorj	Nr. niveluri:1; S. construita la sol:26 mp; S. construita desfasurata:26 mp;

B. Partea II. Proprietari și acte

Inscrieri privitoare la dreptul de proprietate și alte drepturi reale	Referințe
/	
Act Administrativ nr. 440744, din 12/05/1995 emis de CJSDPAT GORJ (TITLU DE PROPRIETATE;);	
B1 Intabulare, drept de PROPRIETATE, dobandit prin Constituire, cota actuala 1/1, cota initiala 1/1 1) DUMITRU CONSTANTIN, LIPSĂ CNP;	A1
Act Administrativ nr. 316, din 21/01/2026 emis de PRIMARIA COMUNEI BUMBESTI-PITIC (ADEVERINTA;);	
B2 se notează posesia faptică în favoarea lui: 1) DUMITRU CONSTANTIN-SEBASTIAN	A1
B3 Intabulare, drept de PROPRIETATE, dobandit prin Construire, cota actuala 1/1, cota initiala 1/1 1) DUMITRU CONSTANTIN-SEBASTIAN	A1.1, A1.2, A1.3, A1.4

C. Partea III. SARCINI .

Inscrieri privind dezmembramintele dreptului de proprietate, drepturi reale de garanție și sarcini	Referințe
NU SUNT	

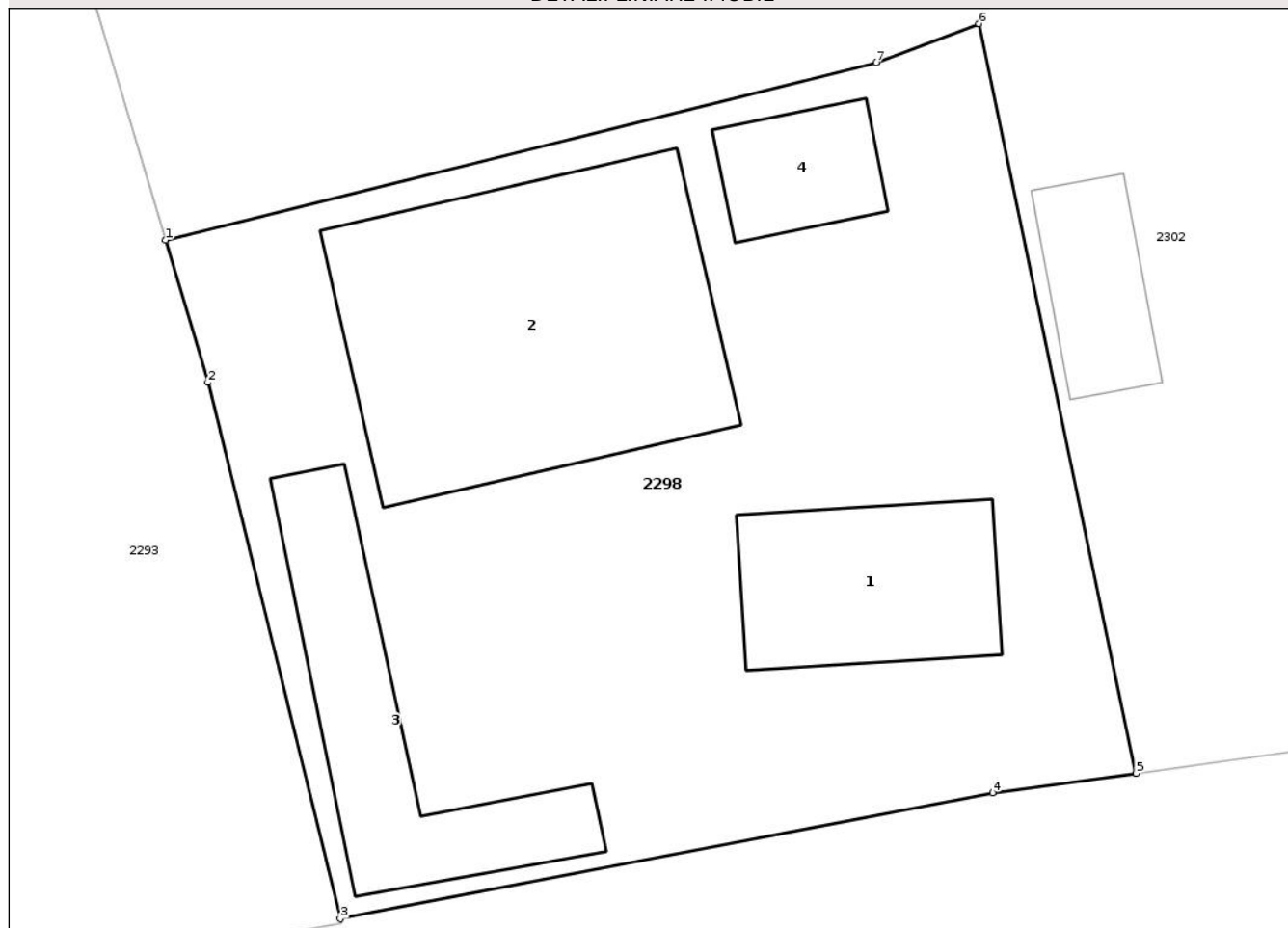
Anexa Nr. 1 La Partea I

Teren

Nr cadastral	Suprafața (mp)*	Observații / Referințe
	848	

* Suprafața este determinată în planul de proiecție Stereo 70.

DETALII LINIARE IMOBIL



Date referitoare la teren

Crt	Categorie folosință	Intra vilan	Suprafața (mp)	Tarla	Parcelă	Nr. topo	Observații / Referințe
1	curți constructii	DA	848	47	1222	-	Parcela eronata in act:122

Date referitoare la construcții

Crt	Număr	Destinație construcție	Supraf. (mp)	Situație juridică	Observații / Referințe
A1.1	-C1	construcții de locuințe	Din acte: 0 Masurata: 57	Cu acte	Nr. niveluri:1; S. construita la sol:57 mp; S. construita desfasurata:57 mp;
A1.2	-C2	construcții de locuințe	Din acte: 0 Masurata: 148	Cu acte	Nr. niveluri:1; S. construita la sol:148 mp; S. construita desfasurata:148 mp;
A1.3	-C3	construcții anexa	Din acte: 0 Masurata: 65	Cu acte	Nr. niveluri:1; S. construita la sol:65 mp; S. construita desfasurata:65 mp;
A1.4	-C4	construcții anexa	Din acte: 0 Masurata: 26	Cu acte	Nr. niveluri:1; S. construita la sol:26 mp; S. construita desfasurata:26 mp;

Lungime Segmente

1) Valorile lungimilor segmentelor sunt obținute din proiecție în plan.

Punct început	X / Y	Punct sfârșit	X / Y	Lungime segment (** (m)
---------------	-------	---------------	-------	-------------------------

Punct început	X / Y	Punct sfârşit	X / Y	Lungime segment (** (m)
1	398.898,256 403.890,404	2	398.899,859 403.885,034	5.604
2	398.899,859 403.885,034	3	398.904,854 403.864,794	20.847
3	398.904,854 403.864,794	4	398.929,479 403.869,54	25.078
4	398.929,479 403.869,54	5	398.934,897 403.870,282	5.469
5	398.934,897 403.870,282	6	398.928,963 403.898,569	28.903
6	398.928,963 403.898,569	7	398.925,09 403.897,094	4.144
7	398.925,09 403.897,094	1	398.898,256 403.890,404	27.655

** Lungimile segmentelor sunt determinate în planul de proiecţie Stereo 70 şi sunt rotunjite la 1 milimetru.

*** Distanţa dintre puncte este formată din segmente cumulate ce sunt mai mici decât valoarea 1 milimetru.

Neutilizabil în Circuitul Civil

**DATE DESPRE IMOBILUL NR. 2301**

Oficiul de Cadastru și Publicitate Imobiliară GORJ
Biroul de Cadastru și Publicitate Imobiliară Targu Jiu

A. Partea I. Descrierea imobilului

TEREN Extravilan

Adresa: Jud. Gorj

Nr. Crt	Nr cadastral Nr. topografic	Suprafața* (mp)	Observații / Referințe
A1		102	Sector cadastral:32 Teren neimprejmuit;

B. Partea II. Proprietari și acte

Inscrieri privitoare la dreptul de proprietate și alte drepturi reale	Referințe
/	
Act Administrativ nr. 1508131, din 06/12/2007 emis de CJSDPAT GORJ (TITLU DE PROPRIETATE;);	
B1	A1
Intabulare, drept de PROPRIETATE, dobandit prin Reconstituire, cota actuala 1/1, cota initiala 1/1 1) BEBEANU AURICA , LIPSĂ CNP;	
Act Administrativ nr. 316, din 21/01/2026 emis de PRIMARIA COMUNEI BUMBESTI-PITIC (ADEVERINTA;);	
B2	A1
se notează posesia faptică în favoarea lui: 1) SECELEANU DELIA	

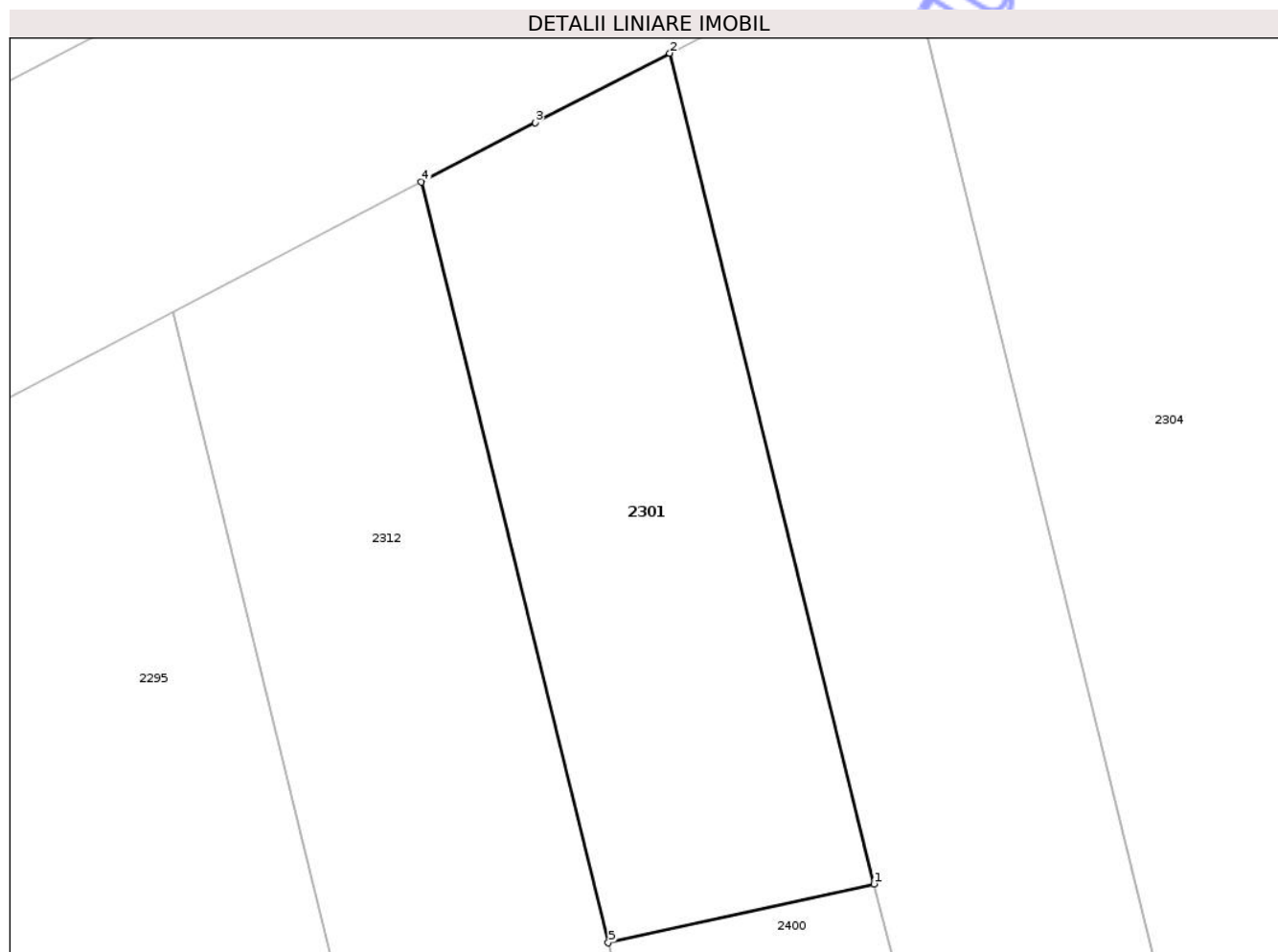
C. Partea III. SARCINI .

Inscrieri privind dezmembramintele dreptului de proprietate, drepturi reale de garanție și sarcini	Referințe
NU SUNT	

Teren

Nr cadastral	Suprafața (mp)*	Observații / Referințe
	102	

* Suprafața este determinată în planul de proiecție Stereo 70.



Date referitoare la teren

Crt	Categorie folosință	Intra vilan	Suprafața (mp)	Tarla	Parcelă	Nr. topo	Observații / Referințe
1	pasune	NU	102	30	984/69,993/1	-	Parcelă eronată în act:196

Lungime Segmente

1) Valorile lungimilor segmentelor sunt obținute din proiecție în plan.

Punct început	X / Y	Punct sfârșit	X / Y	Lungime segment (** (m)
1	398.940,215 404.370,715	2	398.935,845 404.388,472	18.287
2	398.935,845 404.388,472	3	398.932,968 404.386,992	3.235
3	398.932,968 404.386,992	4	398.930,531 404.385,719	2.749
4	398.930,531 404.385,719	5	398.934,533 404.369,459	16.745
5	398.934,533 404.369,459	1	398.940,215 404.370,715	5.819

** Lungimile segmentelor sunt determinate în planul de proiecție Stereo 70 și sunt rotunjite la 1 milimetru.

*** Distanța dintre puncte este formată din segmente cumulate ce sunt mai mici decât valoarea 1 milimetru.

Neutilizabil în Circuitul
Civil

**DATE DESPRE IMOBILUL NR. 2326**

Oficiul de Cadastru și Publicitate Imobiliară GORJ
Biroul de Cadastru și Publicitate Imobiliară Targu Jiu

A. Partea I. Descrierea imobilului

TEREN Extravilan

Adresa: Jud. Gorj

Nr. Crt	Nr cadastral Nr. topografic	Suprafața* (mp)	Observații / Referințe
A1		2.340	Sector cadastral:32 Teren neimprejmuit;

B. Partea II. Proprietari și acte

Inscrieri privitoare la dreptul de proprietate și alte drepturi reale	Referințe
/	
Act Administrativ nr. 1501589, din 31/05/2007 emis de CJSDPAT GORJ (TITLU DE PROPRIETATE;);	
B1	A1
Intabulare, drept de PROPRIETATE, dobandit prin Reconstituire, cota actuala 1/1, cota initiala 1/1	
1) GRECOIU SINELA, LIPSĂ CNP;	
2) LONȚOȘI EUGENIA, defunct,LIPSĂ CNP;	

C. Partea III. SARCINI .

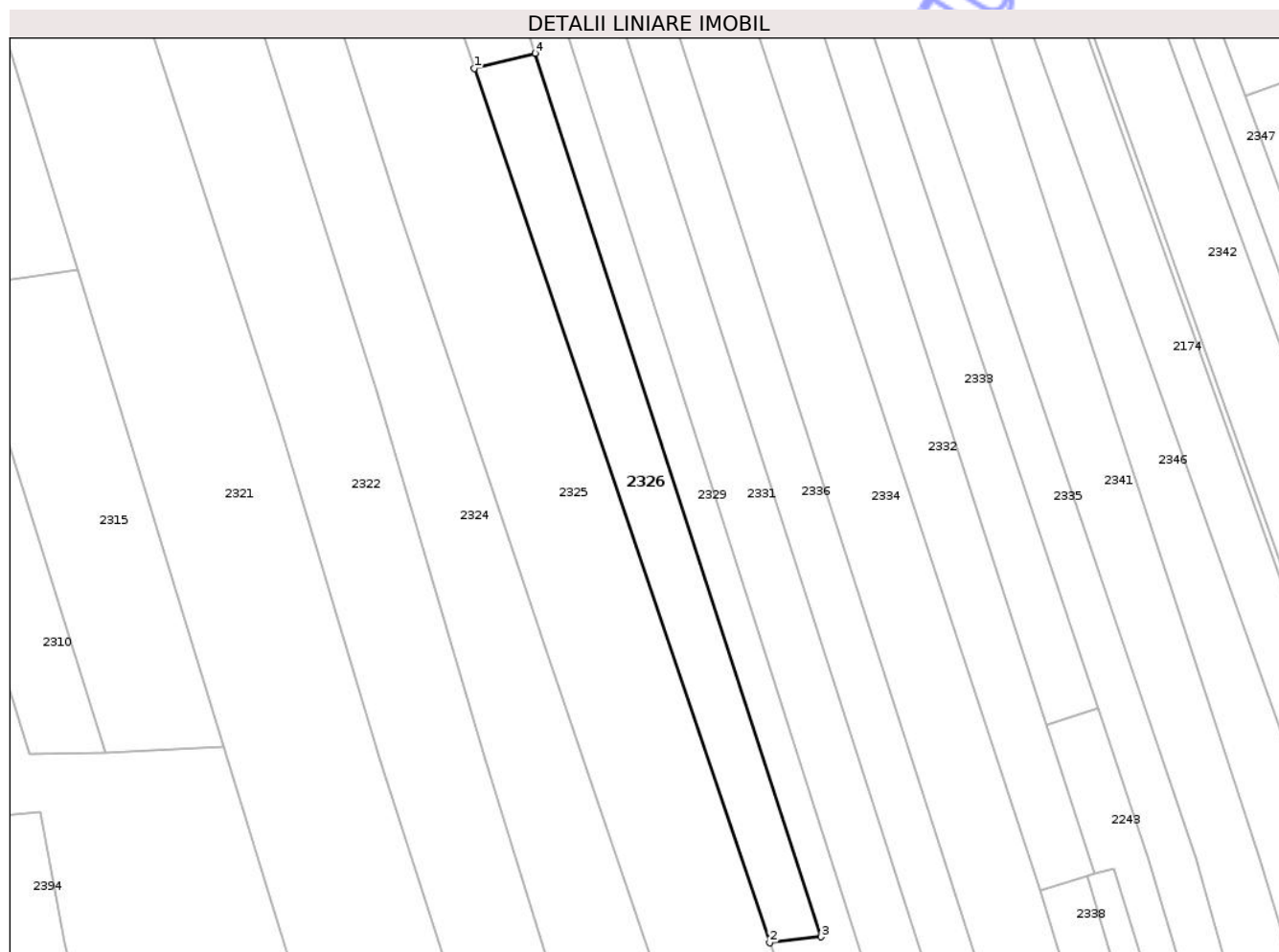
Inscrieri privind dezmembramintele dreptului de proprietate, drepturi reale de garanție și sarcini	Referințe
NU SUNT	

Anexa Nr. 1 La Partea I

Teren

Nr cadastral	Suprafața (mp)*	Observații / Referințe
	2.340	

* Suprafața este determinată în planul de proiecție Stereo 70.



Date referitoare la teren

Crt	Categorie folosință	Intra vilan	Suprafața (mp)	Tarla	Parcelă	Nr. topo	Observații / Referințe
1	faneata	NU	2.340	30	984/149	-	Parcelă eronată în act:191

Lungime Segmente

1) Valorile lungimilor segmentelor sunt obținute din proiecție în plan.

Punct început	X / Y	Punct sfârșit	X / Y	Lungime segment (** (m)
1	399.114,789 404.308,848	2	399.177,18 404.124,368	194.745
2	399.177,18 404.124,368	3	399.188,066 404.125,618	10.958
3	399.188,066 404.125,618	4	399.127,668 404.312,054	195.975
4	399.127,668 404.312,054	1	399.114,789 404.308,848	13.272

** Lungimile segmentelor sunt determinate în planul de proiecție Stereo 70 și sunt rotunjite la 1 milimetru.

*** Distanţa dintre puncte este formată din segmente cumulate ce sunt mai mici decât valoarea 1 milimetru.

Neutilizabil în Circuitul
Civil

**DATE DESPRE IMOBILUL NR. 2325**

Oficiul de Cadastru și Publicitate Imobiliară GORJ
Biroul de Cadastru și Publicitate Imobiliară Targu Jiu

A. Partea I. Descrierea imobilului

TEREN Necunoscut

Adresa: Loc. Bumbesti-Pitic, Str Zorilor, Jud. Gorj

Nr. Crt	Nr cadastral Nr. topografic	Suprafața* (mp)	Observații / Referințe
A1		12.095	Sector cadastral:32 Teren neimprejmuit;

B. Partea II. Proprietari și acte

Inscrieri privitoare la dreptul de proprietate și alte drepturi reale	Referințe
/	
Act Administrativ nr. 1508158, din 05/05/2008 emis de CJSDPAT GORJ (TITLU DE PROPRIETATE;);	
B1	A1
Intabulare, drept de PROPRIETATE, dobandit prin Reconstituire, cota actuala 1/1, cota initiala 1/1	
1) SIRETEANU TUDOR, LIPSA CNP;	
2) SIRETEANU ANA-MARIA, LIPSA CNP;	

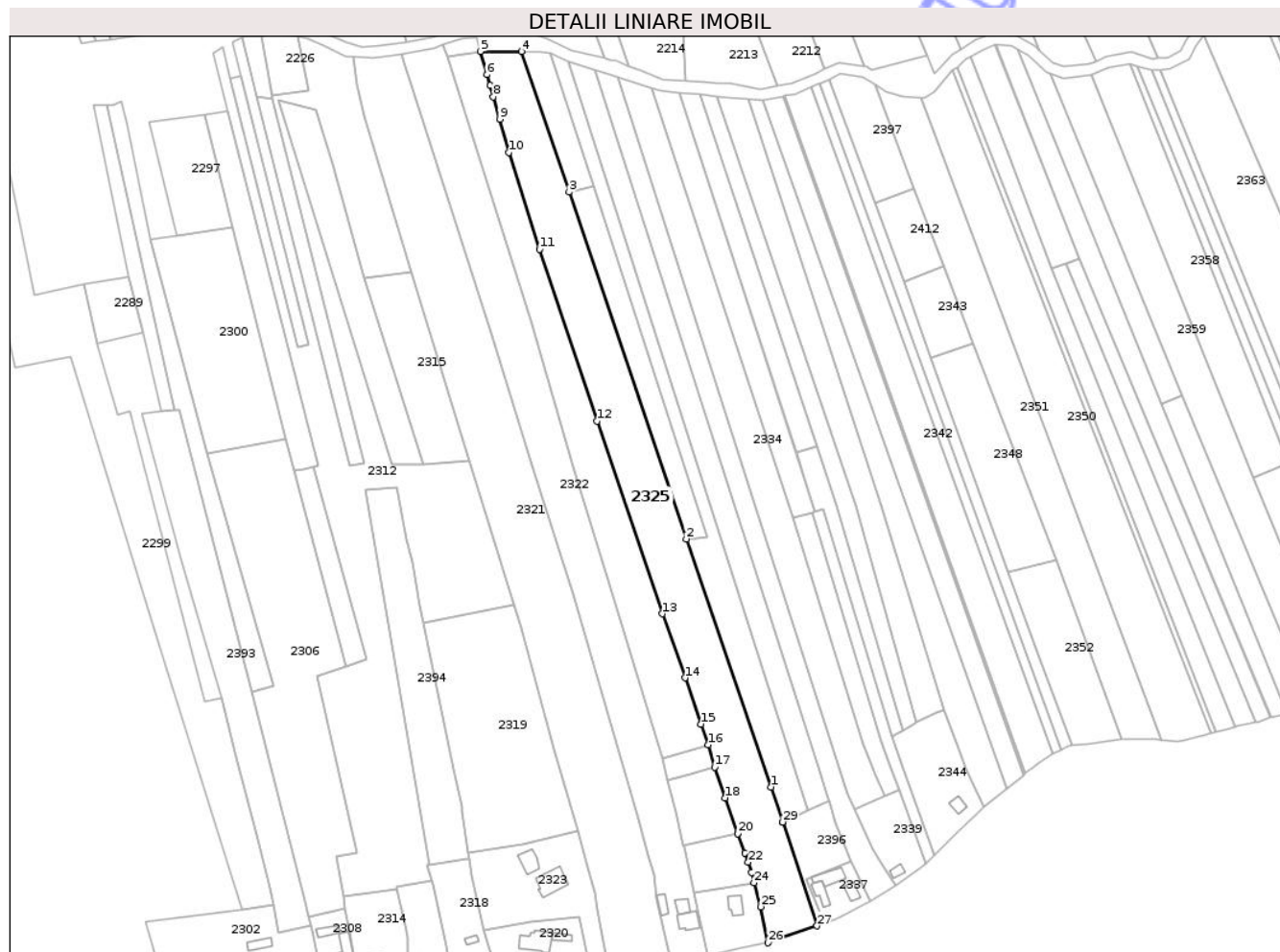
C. Partea III. SARCINI .

Inscrieri privind dezmembramintele dreptului de proprietate, drepturi reale de garanție și sarcini	Referințe
NU SUNT	

Teren

Nr cadastral	Suprafaţa (mp)*	Observații / Referințe
	12.095	

* Suprafața este determinată în planul de proiecție Stereo 70.



Date referitoare la teren

Crt	Categorie folosință	Intravilan	Suprafața (mp)	Tarla	Parcelă	Nr. topo	Observații / Referințe
1	faneata	DA	1.483	47	1244/1, 1245/1	-	Parcela 1245/1 parte din parcela 1245 din TP
2	faneata	NU	10.612	30	984/55	-	Parcela eronata in act:204

Lungime Segmente

1) Valorile lungimilor segmentelor sunt obținute din proiecție în plan.

Punct început	X / Y	Punct sfârșit	X / Y	Lungime segment (** (m))
1	399.222,395 403.992,517	2	399.177,18 404.124,368	139.388
3	399.114,789 404.308,848	4	399.089,535 404.383,517	78.824
5	399.067,606 404.383,547	6	399.071,133 404.371,17	12.87
7	399.072,821 404.365,379	8	399.074,471 404.359,473	6.132

Punct început	X / Y	Punct sfârșit	X / Y	Lungime segment (** (m))
2	399.177,18 404.124,368	3	399.114,789 404.308,848	194.745
4	399.089,535 404.383,517	5	399.067,606 404.383,547	21.929
6	399.071,133 404.371,17	7	399.072,821 404.365,379	6.032
8	399.074,471 404.359,473	9	399.077,86 404.347,493	12.45

Punct început	X / Y	Punct sfârșit	X / Y	Lungime segment (** (m))
9	399.077,86 404.347,493	10	399.082,901 404.329,922	18.28
11	399.099,007 404.278,331	12	399.129,72 404.187,13	96.234
13	399.164,525 404.084,637	14	399.176,571 404.050,566	36.138
15	399.185,118 404.026,005	16	399.188,905 404.014,973	11.664
17	399.192,207 404.003,086	18	399.197,843 403.986,796	17.237
19	399.204,427 403.968,004	20	399.204,553 403.967,661	0.365
21	399.208,313 403.957,505	22	399.210,095 403.952,599	5.22
23	399.211,894 403.947,219	24	399.213,211 403.941,697	5.677
25	399.216,736 403.928,884	26	399.220,627 403.909,774	19.502
27	399.246,73 403.918,707	28	399.228,533 403.973,9	58.115
29	399.228,509 403.973,973	1	399.222,395 403.992,517	19.526

Punct început	X / Y	Punct sfârșit	X / Y	Lungime segment (** (m))
10	399.082,901 404.329,922	11	399.099,007 404.278,331	54.047
12	399.129,72 404.187,13	13	399.164,525 404.084,637	108.241
14	399.176,571 404.050,566	15	399.185,118 404.026,005	26.006
16	399.188,905 404.014,973	17	399.192,207 404.003,086	12.337
18	399.197,843 403.986,796	19	399.204,427 403.968,004	19.912
20	399.204,553 403.967,661	21	399.208,313 403.957,505	10.83
22	399.210,095 403.952,599	23	399.211,894 403.947,219	5.673
24	399.213,211 403.941,697	25	399.216,736 403.928,884	13.289
26	399.220,627 403.909,774	27	399.246,73 403.918,707	27.589
28	399.228,533 403.973,9	29	399.228,509 403.973,973	0.077

** Lungimile segmentelor sunt determinate în planul de proiecție Stereo 70 și sunt rotunjite la 1 milimetru.

*** Distanța dintre puncte este formată din segmente cumulate ce sunt mai mici decât valoarea 1 milimetru.

**DATE DESPRE IMOBILUL NR. 2225**

Oficiul de Cadastru și Publicitate Imobiliară GORJ
Biroul de Cadastru și Publicitate Imobiliară Targu Jiu

A. Partea I. Descrierea imobilului

TEREN Extravilan

Adresa: Jud. Gorj

Nr. Crt	Nr cadastral Nr. topografic	Suprafața* (mp)	Observații / Referințe
A1		1.051	Sector cadastral:32 Teren neimprejmuit;

B. Partea II. Proprietari și acte

Inscrieri privitoare la dreptul de proprietate și alte drepturi reale	Referințe
/	
Act Administrativ nr. 316, din 21/01/2026 emis de PRIMARIA COMUNEI BUMBESTI-PITIC (ADEVERINTA;);	
B1	Inscrierea posesiei, drept de PROPRIETATE, dobandit prin Lege, cota actuala 1/1, cota initiala 1/1 1) NEIDENTIFICAT NEIDENTIFICAT
Act Normativ nr. 7, din 13/03/1996 emis de PARLAMENTUL ROMANIEI (LEGE; ,art.13);	
B2	se noteaza mentiunea de proprietar neidentificat

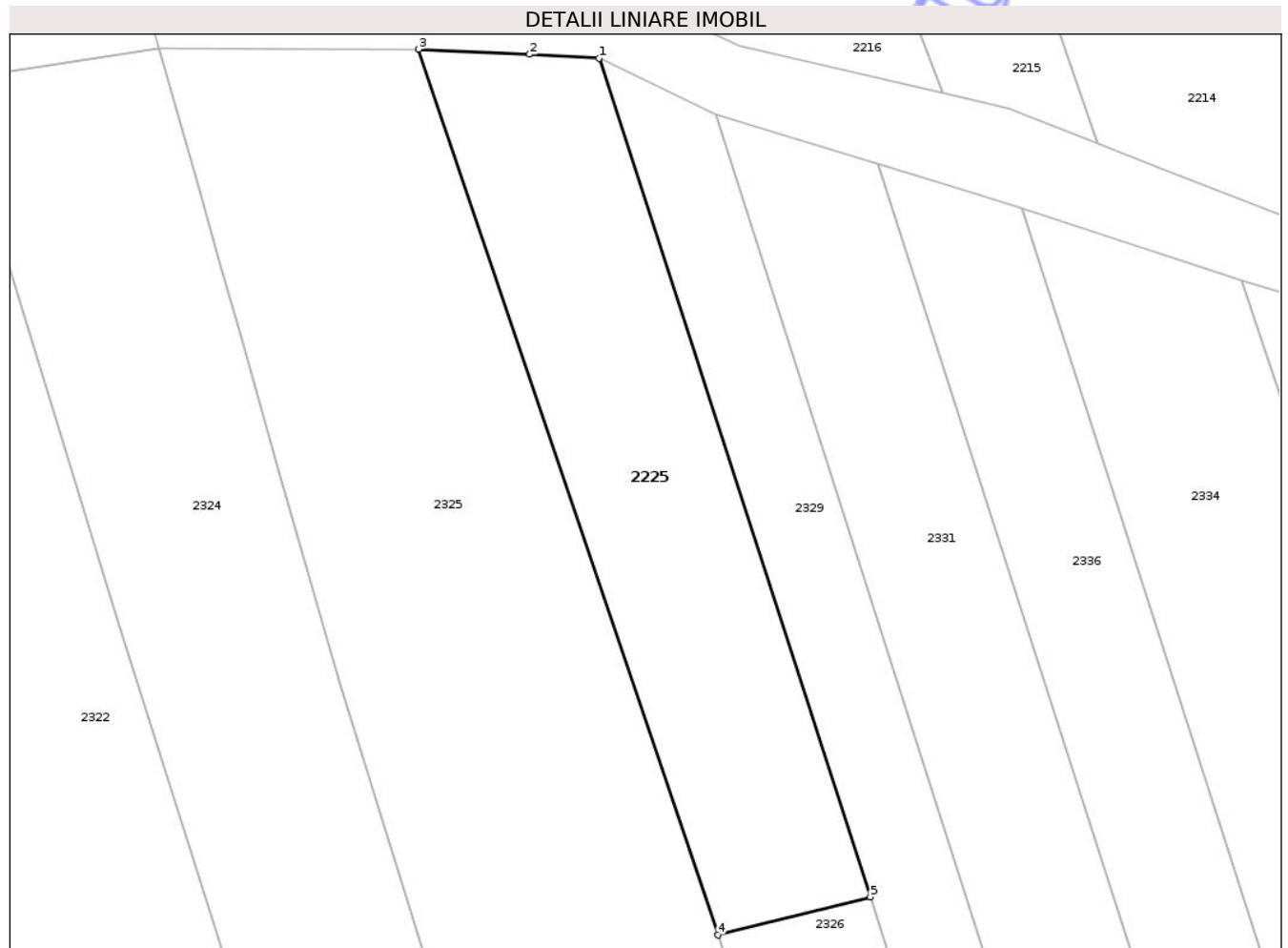
C. Partea III. SARCINI .

Inscrieri privind dezmembramintele dreptului de proprietate, drepturi reale de garanție și sarcini	Referințe
NU SUNT	

Teren

Nr cadastral	Suprafața (mp)*	Observații / Referințe
	1.051	

* Suprafața este determinată în planul de proiecție Stereo 70.



Date referitoare la teren

Crt	Categorie folosință	Intra vilan	Suprafața (mp)	Tarla	Parcelă	Nr. topo	Observații / Referințe
1	faneata	NU	1.051	30	984/154	-	

Lungime Segmente

1) Valorile lungimilor segmentelor sunt obținute din proiecție în plan.

Punct început	X / Y	Punct sfârșit	X / Y	Lungime segment (** (m)
1	399.104,764 404.382,751	2	399.098,905 404.383,085	5.869
2	399.098,905 404.383,085	3	399.089,535 404.383,517	9.38
3	399.089,535 404.383,517	4	399.114,789 404.308,848	78.824
4	399.114,789 404.308,848	5	399.127,668 404.312,054	13.272
5	399.127,668 404.312,054	1	399.104,764 404.382,751	74.315

** Lungimile segmentelor sunt determinate în planul de proiecție Stereo 70 și sunt rotunjite la 1 milimetru.

*** Distanța dintre puncte este formată din segmente cumulate ce sunt mai mici decât valoarea 1 milimetru.

Neutilizabil în Circuitul
Civil



DATE DESPRE IMOBILUL NR. 2230

Oficiul de Cadastru și Publicitate Imobiliară GORJ
Biroul de Cadastru și Publicitate Imobiliară Targu Jiu

A. Partea I. Descrierea imobilului

TEREN Extravilan

Adresa: Jud. Gorj

Nr. Crt	Nr cadastral Nr. topografic	Suprafața* (mp)	Observații / Referințe
A1		1.504	Sector cadastral:32 Teren neimprejmuit;

B. Partea II. Proprietari și acte

Inscrieri privitoare la dreptul de proprietate și alte drepturi reale	Referințe
/	
Act Administrativ nr. 316, din 21/01/2026 emis de PRIMARIA COMUNEI BUMBESTI-PITIC (ADEVÉRINTA;);	
B1	Inscrierea posesiei, drept de PROPRIETATE, dobandit prin Lege, cota actuala 1/1, cota initiala 1/1 1) NEIDENTIFICAT NEIDENTIFICAT
Act Normativ nr. 7, din 13/03/1996 emis de PARLAMENTUL ROMANIEI (LEGE; ,art.13);	
B2	se noteaza mentiunea de proprietar neidentificat

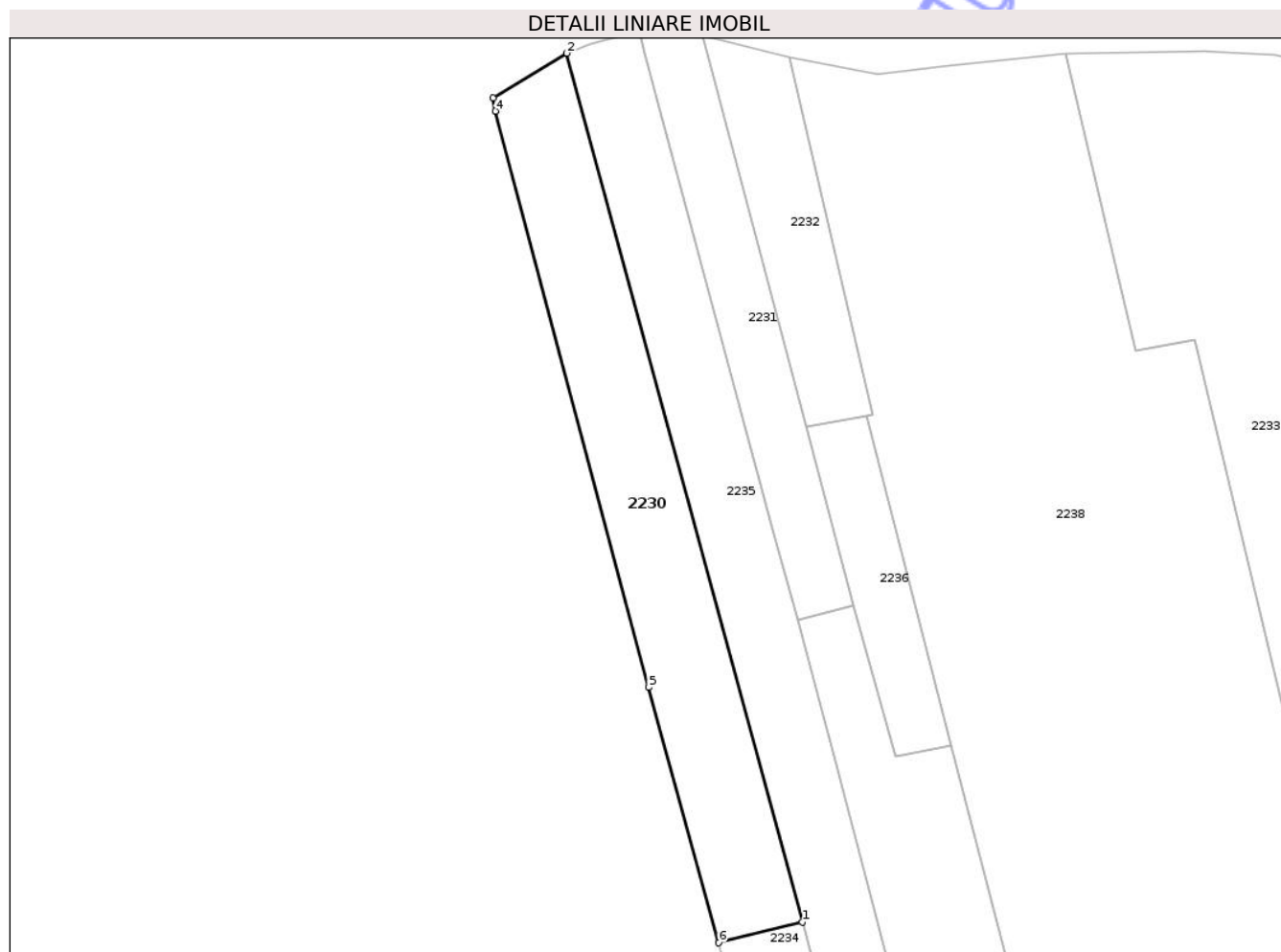
C. Partea III. SARCINI .

Inscrieri privind dezmembramintele dreptului de proprietate, drepturi reale de garanție și sarcini	Referințe
NU SUNT	

Teren

Nr cadastral	Suprafața (mp)*	Observații / Referințe
	1.504	

* Suprafața este determinată în planul de proiecție Stereo 70.



Date referitoare la teren

Crt	Categorie folosință	Intra vilan	Suprafața (mp)	Tarla	Parcelă	Nr. topo	Observații / Referințe
1	faneata	NU	1.504	30	998/3	-	

Lungime Segmente

1) Valorile lungimilor segmentelor sunt obținute din proiecție în plan.

Punct început	X / Y	Punct sfârșit	X / Y	Lungime segment (** (m)
1	398.402,244 404.233,623	2	398.369,112 404.355,782	126.572
2	398.369,112 404.355,782	3	398.358,761 404.349,469	12.124
3	398.358,761 404.349,469	4	398.359,06 404.347,654	1.839
4	398.359,06 404.347,654	5	398.380,627 404.266,613	83.862
5	398.380,627 404.266,613	6	398.390,487 404.230,721	37.222

Punct început	X / Y	Punct sfârşit	X / Y	Lungime segment (** (m)
6	398.390,487 404.230,721	1	398.402,244 404.233,623	12.11

** Lungimile segmentelor sunt determinate în planul de proiecţie Stereo 70 şi sunt rotunjite la 1 milimetru.

*** Distanţa dintre puncte este formată din segmente cumulate ce sunt mai mici decât valoarea 1 milimetru.

Neutilizabil în Circuitul Civil

**DATE DESPRE IMOBILUL NR. 2232**

Oficiul de Cadastru și Publicitate Imobiliară GORJ
Biroul de Cadastru și Publicitate Imobiliară Targu Jiu

A. Partea I. Descrierea imobilului

TEREN Extravilan

Adresa: Jud. Gorj

Nr. Crt	Nr cadastral Nr. topografic	Suprafața* (mp)	Observații / Referințe
A1		559	Sector cadastral:32 Teren neimprejmuit;

B. Partea II. Proprietari și acte

Inscrieri privitoare la dreptul de proprietate și alte drepturi reale	Referințe
/	
Act Administrativ nr. 316, din 21/01/2026 emis de PRIMARIA COMUNEI BUMBESTI-PITIC (ADEVERINTA;);	
B1	Inscrierea posesiei, drept de PROPRIETATE, dobandit prin Lege, cota actuala 1/1, cota initiala 1/1 1) NEIDENTIFICAT NEIDENTIFICAT
Act Normativ nr. 7, din 13/03/1996 emis de PARLAMENTUL ROMANIEI (LEGE; ,art.13);	
B2	se noteaza mentiunea de proprietar neidentificat

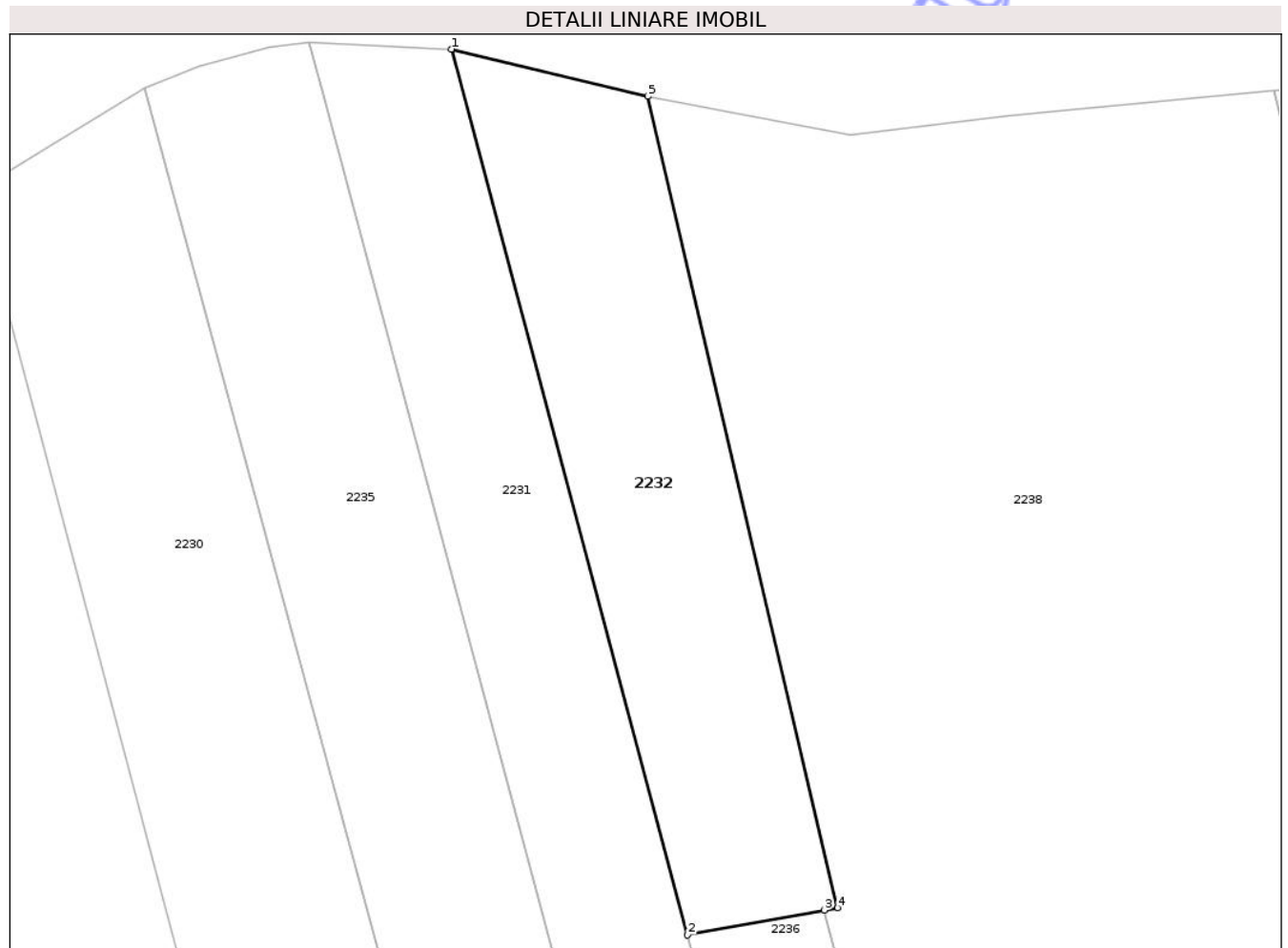
C. Partea III. SARCINI .

Inscrieri privind dezmembramintele dreptului de proprietate, drepturi reale de garanție și sarcini	Referințe
NU SUNT	

Teren

Nr cadastral	Suprafața (mp)*	Observații / Referințe
	559	

* Suprafața este determinată în planul de proiecție Stereo 70.



Date referitoare la teren

Crt	Categorie folosință	Intra vilan	Suprafața (mp)	Tarla	Parcelă	Nr. topo	Observații / Referințe
1	faneata	NU	559	30	984/135	-	

Lungime Segmente

1) Valorile lungimilor segmentelor sunt obținute din proiecție în plan.

Punct început	X / Y	Punct sfârșit	X / Y	Lungime segment (** (m)
1	398.388,145 404.358,204	2	398.402,819 404.303,266	56.864
2	398.402,819 404.303,266	3	398.411,299 404.304,808	8.619
3	398.411,299 404.304,808	4	398.412,142 404.304,962	0.857
4	398.412,142 404.304,962	5	398.400,363 404.355,273	51.671
5	398.400,363 404.355,273	1	398.388,145 404.358,204	12.565

** Lungimile segmentelor sunt determinate în planul de proiecție Stereo 70 și sunt rotunjite la 1 milimetru.

*** Distanța dintre puncte este formată din segmente cumulate ce sunt mai mici decât valoarea 1 milimetru.

Neutilizabil în Circuitul
Civil

**DATE DESPRE IMOBILUL NR. 2233**

Oficiul de Cadastru și Publicitate Imobiliară GORJ
Biroul de Cadastru și Publicitate Imobiliară Targu Jiu

A. Partea I. Descrierea imobilului

TEREN Extravilan

Adresa: Jud. Gorj

Nr. Crt	Nr cadastral Nr. topografic	Suprafața* (mp)	Observații / Referințe
A1		18.802	Sector cadastral:32 Teren neimprejmuit;

B. Partea II. Proprietari și acte

Inscrieri privitoare la dreptul de proprietate și alte drepturi reale	Referințe
/	
Act Administrativ nr. 316, din 21/01/2026 emis de PRIMARIA COMUNEI BUMBESTI-PITIC (ADEVERINTA;);	
B1	Inscrierea posesiei, drept de PROPRIETATE, dobandit prin Lege, cota actuala 1/1, cota initiala 1/1 1) NEIDENTIFICAT NEIDENTIFICAT
Act Normativ nr. 7, din 13/03/1996 emis de PARLAMENTUL ROMANIEI (LEGE; ,art.13);	
B2	se noteaza mentiunea de proprietar neidentificat

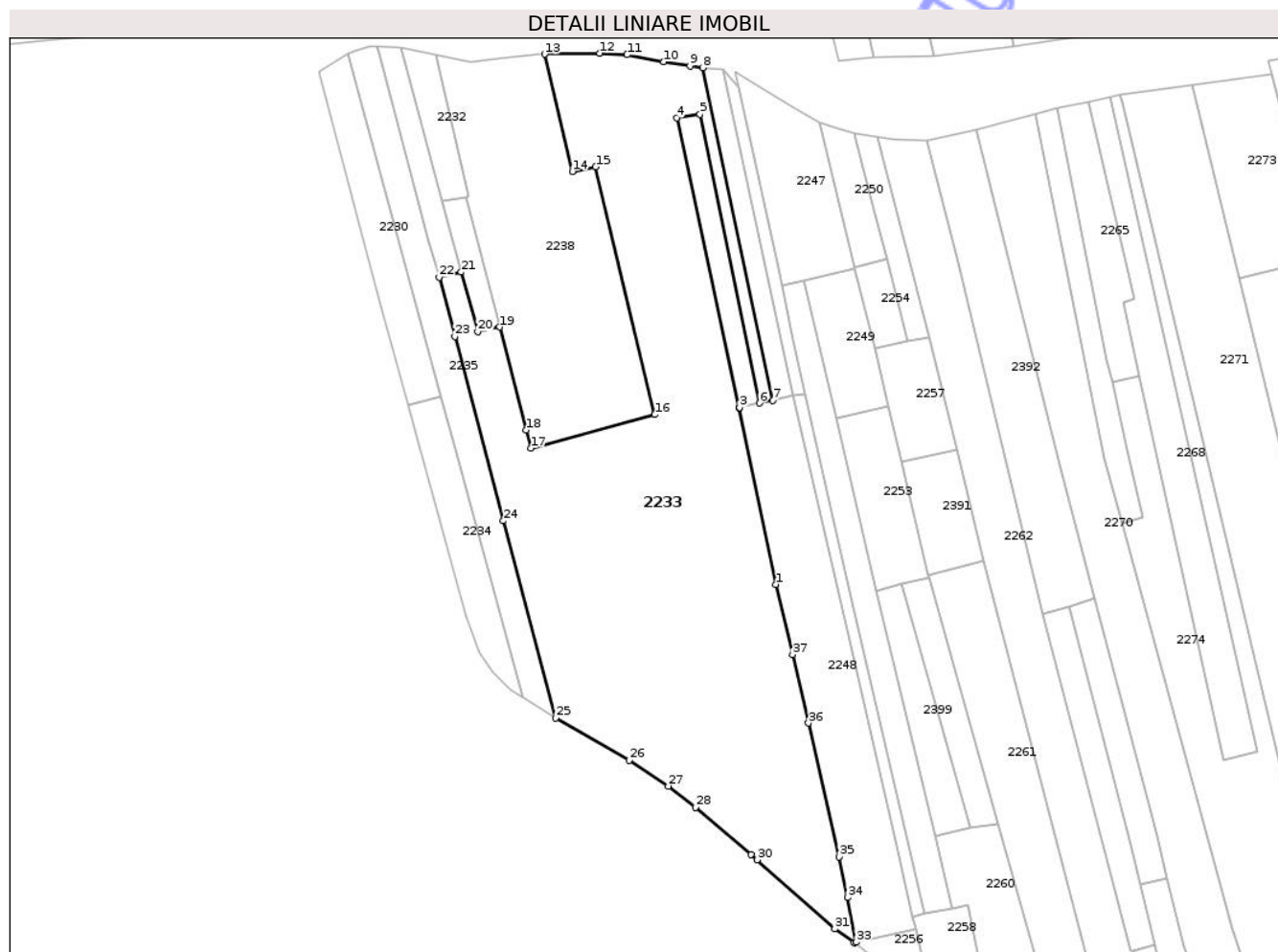
C. Partea III. SARCINI .

Inscrieri privind dezmembramintele dreptului de proprietate, drepturi reale de garanție și sarcini	Referințe
NU SUNT	

Teren

Nr cadastral	Suprafața (mp)*	Observații / Referințe
	18.802	

* Suprafața este determinată în planul de proiecție Stereo 70.



Date referitoare la teren

Crt	Categorie folosință	Intra vilan	Suprafața (mp)	Tarla	Parcelă	Nr. topo	Observații / Referințe
1	faneata	NU	18.802	30	984/133, 996/1,998	-	

Lungime Segmente

1) Valorile lungimilor segmentelor sunt obținute din proiecție în plan.

Punct început	X / Y	Punct sfârșit	X / Y	Lungime segment (** (m)
1	398.521,747 404.166,787	2	398.508,542 404.229,816	64.397
3	398.508,729 404.229,84	4	398.486,305 404.333,052	105.62
5	398.494,62 404.334,229	6	398.515,822 404.231,373	105.018
7	398.520,517 404.232,388	8	398.495,58 404.350,881	121.089
9	398.491,04 404.351,521	10	398.481,771 404.352,971	9.382

Punct început	X / Y	Punct sfârșit	X / Y	Lungime segment (** (m)
2	398.508,542 404.229,816	3	398.508,729 404.229,84	0.189
4	398.486,305 404.333,052	5	398.494,62 404.334,229	8.398
6	398.515,822 404.231,373	7	398.520,517 404.232,388	4.803
8	398.495,58 404.350,881	9	398.491,04 404.351,521	4.585
10	398.481,771 404.352,971	11	398.468,649 404.355,482	13.36

Punct început	X / Y	Punct sfârșit	X / Y	Lungime segment (** (m)
11	398.468,649 404.355,482	12	398.458,813 404.356,004	9.85
13	398.439,226 404.355,67	14	398.449,123 404.313,911	42.916
15	398.457,43 404.315,563	16	398.478,525 404.227,276	90.772
17	398.434,452 404.215,328	18	398.432,745 404.221,753	6.648
19	398.423,195 404.258,451	20	398.415,389 404.256,856	7.967
21	398.409,511 404.278,073	22	398.401,647 404.276,182	8.088
23	398.407,224 404.255,09	24	398.424,577 404.189,471	67.875
25	398.443,145 404.119,252	26	398.469,315 404.104,127	30.226
27	398.483,377 404.094,992	28	398.493,014 404.087,381	12.28
29	398.512,804 404.070,661	30	398.514,981 404.068,731	2.909
31	398.542,692 404.044,178	32	398.549,487 404.039,184	8.433
33	398.550,299 404.039,349	34	398.547,312 404.055,295	16.223
35	398.544,209 404.069,825	36	398.533,294 404.117,438	48.848
37	398.527,582 404.141,849	1	398.521,747 404.166,787	25.612

Punct început	X / Y	Punct sfârșit	X / Y	Lungime segment (** (m)
12	398.458,813 404.356,004	13	398.439,226 404.355,67	19.59
14	398.449,123 404.313,911	15	398.457,43 404.315,563	8.47
16	398.478,525 404.227,276	17	398.434,452 404.215,328	45.664
18	398.432,745 404.221,753	19	398.423,195 404.258,451	37.92
20	398.415,389 404.256,856	21	398.409,511 404.278,073	22.016
22	398.401,647 404.276,182	23	398.407,224 404.255,09	21.817
24	398.424,577 404.189,471	25	398.443,145 404.119,252	72.632
26	398.469,315 404.104,127	27	398.483,377 404.094,992	16.769
28	398.493,014 404.087,381	29	398.512,804 404.070,661	25.908
30	398.514,981 404.068,731	31	398.542,692 404.044,178	37.024
32	398.549,487 404.039,184	33	398.550,299 404.039,349	0.829
34	398.547,312 404.055,295	35	398.544,209 404.069,825	14.858
36	398.533,294 404.117,438	37	398.527,582 404.141,849	25.07

** Lungimile segmentelor sunt determinate în planul de proiecție Stereo 70 și sunt rotunjite la 1 milimetru.

*** Distanța dintre puncte este formată din segmente cumulate ce sunt mai mici decât valoarea 1 milimetru.

**DATE DESPRE IMOBILUL NR. 2250**

Oficiul de Cadastru și Publicitate Imobiliară GORJ
Biroul de Cadastru și Publicitate Imobiliară Targu Jiu

A. Partea I. Descrierea imobilului

TEREN Extravilan

Adresa: Jud. Gorj

Nr. Crt	Nr cadastral Nr. topografic	Suprafața* (mp)	Observații / Referințe
A1		571	Sector cadastral:32 Teren neimprejmuit;

B. Partea II. Proprietari și acte

Inscrieri privitoare la dreptul de proprietate și alte drepturi reale	Referințe
/	
Act Administrativ nr. 316, din 21/01/2026 emis de PRIMARIA COMUNEI BUMBESTI-PITIC (ADEVERINTA;);	
B1	Inscrierea posesiei, drept de PROPRIETATE, dobandit prin Lege, cota actuala 1/1, cota initiala 1/1 1) NEIDENTIFICAT NEIDENTIFICAT
Act Normativ nr. 7, din 13/03/1996 emis de PARLAMENTUL ROMANIEI (LEGE; ,art.13);	
B2	se noteaza mentiunea de proprietar neidentificat

C. Partea III. SARCINI .

Inscrieri privind dezmembramintele dreptului de proprietate, drepturi reale de garanție și sarcini	Referințe
NU SUNT	

Teren

Nr cadastral	Suprafața (mp)*	Observații / Referințe
	571	

* Suprafața este determinată în planul de proiecție Stereo 70.



Date referitoare la teren

Crt	Categorie folosință	Intra vilan	Suprafața (mp)	Tarla	Parcelă	Nr. topo	Observații / Referințe
1	faneata	NU	571	30	984/114	-	

Lungime Segmente

1) Valorile lungimilor segmentelor sunt obținute din proiecție în plan.

Punct început	X / Y	Punct sfârșit	X / Y	Lungime segment (** (m)
1	398.561,201 404.282,739	2	398.557,153 404.298,685	16.452
2	398.557,153 404.298,685	3	398.549,941 404.325,33	27.604
3	398.549,941 404.325,33	4	398.549,572 404.327,288	1.992
4	398.549,572 404.327,288	5	398.542,326 404.329,676	7.629
5	398.542,326 404.329,676	6	398.537,031 404.331,535	5.612

Punct început	X / Y	Punct sfârşit	X / Y	Lungime segment (** (m)
6	398.537,031 404.331,535	7	398.537,507 404.329,536	2.055
7	398.537,507 404.329,536	8	398.549,667 404.279,861	51.142
8	398.549,667 404.279,861	1	398.561,201 404.282,739	11.888

** Lungimile segmentelor sunt determinate în planul de proiecţie Stereo 70 şi sunt rotunjite la 1 milimetru.

*** Distanţa dintre puncte este formată din segmente cumulate ce sunt mai mici decât valoarea 1 milimetru.

Neutilizabil în Circuitul Civil

**DATE DESPRE IMOBILUL NR. 2249**

Oficiul de Cadastru și Publicitate Imobiliară GORJ
Biroul de Cadastru și Publicitate Imobiliară Targu Jiu

A. Partea I. Descrierea imobilului

TEREN Extravilan

Adresa: Jud. Gorj

Nr. Crt	Nr cadastral Nr. topografic	Suprafața* (mp)	Observații / Referințe
A1		960	Sector cadastral:32 Teren neimprejmuit;

B. Partea II. Proprietari și acte

Inscrieri privitoare la dreptul de proprietate și alte drepturi reale	Referințe
/	
Act Administrativ nr. 316, din 21/01/2026 emis de PRIMARIA COMUNEI BUMBESTI-PITIC (ADEVERINTA;);	
B1	Inscrierea posesiei, drept de PROPRIETATE, dobandit prin Lege, cota actuala 1/1, cota initiala 1/1 1) NEIDENTIFICAT NEIDENTIFICAT
Act Normativ nr. 7, din 13/03/1996 emis de PARLAMENTUL ROMANIEI (LEGE; ,art.13);	
B2	se noteaza mentiunea de proprietar neidentificat

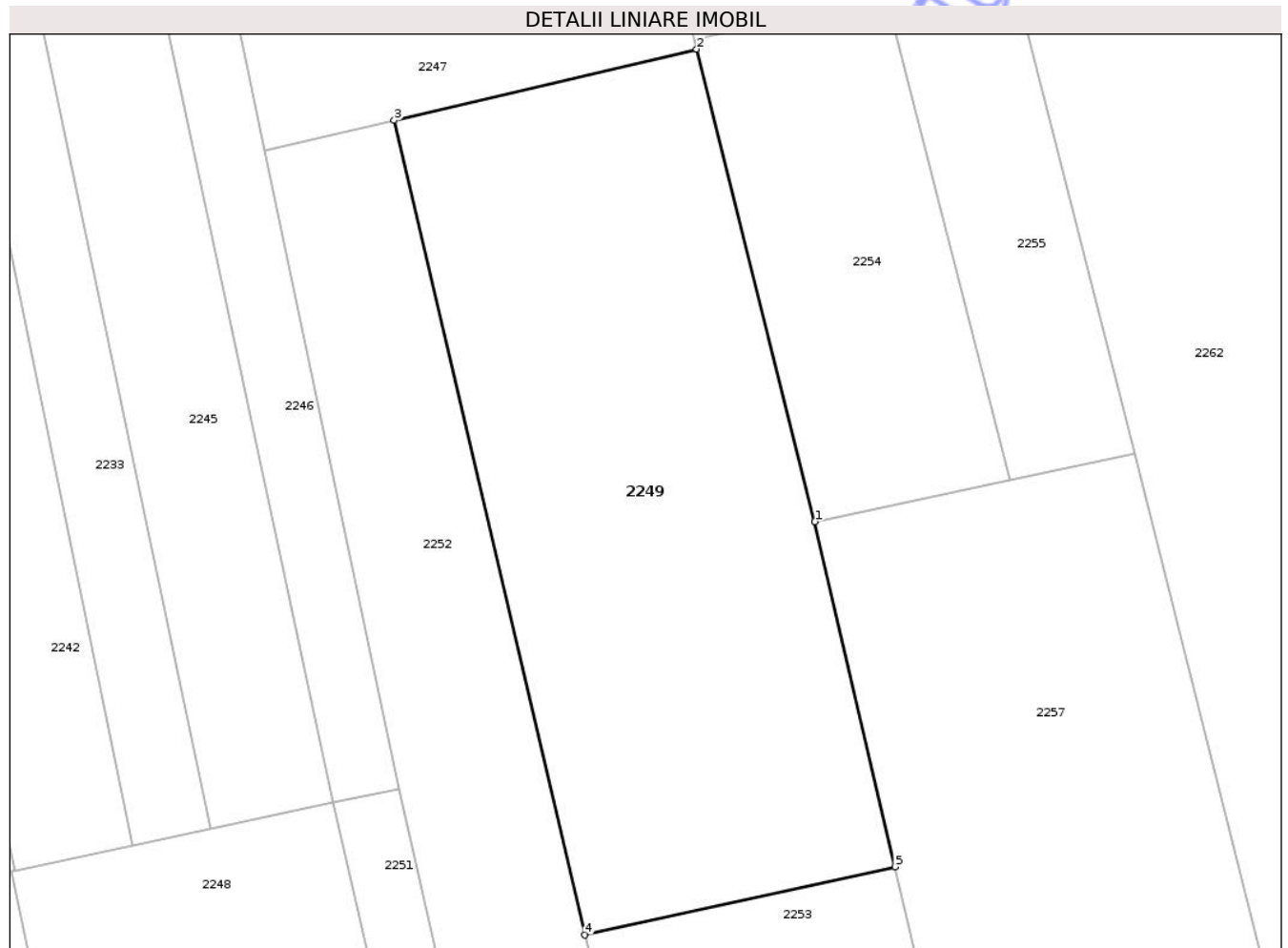
C. Partea III. SARCINI .

Inscrieri privind dezmembramintele dreptului de proprietate, drepturi reale de garanție și sarcini	Referințe
NU SUNT	

Teren

Nr cadastral	Suprafața (mp)*	Observații / Referințe
	960	

* Suprafața este determinată în planul de proiecție Stereo 70.



Date referitoare la teren

Crt	Categorie folosință	Intra vilan	Suprafața (mp)	Tarla	Parcelă	Nr. topo	Observații / Referințe
1	faneata	NU	960	30	984/116	-	

Lungime Segmente

1) Valorile lungimilor segmentelor sunt obținute din proiecție în plan.

Punct început	X / Y	Punct sfârșit	X / Y	Lungime segment (** (m)
1	398.556,927 404.250,844	2	398.549,809 404.279,28	29.313
2	398.549,809 404.279,28	3	398.531,588 404.275,001	18.717
3	398.531,588 404.275,001	4	398.543,089 404.225,977	50.355
4	398.543,089 404.225,977	5	398.561,752 404.230,081	19.109
5	398.561,752 404.230,081	1	398.556,927 404.250,844	21.316

** Lungimile segmentelor sunt determinate în planul de proiecție Stereo 70 și sunt rotunjite la 1 milimetru.

*** Distanța dintre puncte este formată din segmente cumulate ce sunt mai mici decât valoarea 1 milimetru.

Neutilizabil în Circuitul
Civil



DATE DESPRE IMOBILUL NR. 2262

Oficiul de Cadastru și Publicitate Imobiliară GORJ
Biroul de Cadastru și Publicitate Imobiliară Targu Jiu

A. Partea I. Descrierea imobilului

TEREN Extravilan

Adresa: Jud. Gorj

Nr. Crt	Nr cadastral Nr. topografic	Suprafața* (mp)	Observații / Referințe
A1		9.233	Sector cadastral:32 Teren neimprejmuit;

B. Partea II. Proprietari și acte

Inscrieri privitoare la dreptul de proprietate și alte drepturi reale	Referințe
/	
Act Administrativ nr. 316, din 21/01/2026 emis de PRIMARIA COMUNEI BUMBESTI-PITIC (ADEVERINTA;);	
B1	Inscrierea posesiei, drept de PROPRIETATE, dobandit prin Lege, cota actuala 1/1, cota initiala 1/1 1) NEIDENTIFICAT NEIDENTIFICAT
Act Normativ nr. 7, din 13/03/1996 emis de PARLAMENTUL ROMANIEI (LEGE; ,art.13);	
B2	se noteaza mentiunea de proprietar neidentificat

C. Partea III. SARCINI .

Inscrieri privind dezmembramintele dreptului de proprietate, drepturi reale de garanție și sarcini	Referințe
NU SUNT	

Teren

Nr cadastral	Suprafața (mp)*	Observații / Referințe
	9.233	

* Suprafața este determinată în planul de proiecție Stereo 70.



Date referitoare la teren

Crt	Categorie folosință	Intravilan	Suprafața (mp)	Tarla	Parcelă	Nr. topo	Observații / Referințe
1	pasune	NU	9.233	30	984/106, 994/4,995/1	-	

Lungime Segmente

1) Valorile lungimilor segmentelor sunt obținute din proiecție în plan.

Punct început	X / Y	Punct sfârșit	X / Y	Lungime segment (** (m)
1	398.558,062 404.326,039	2	398.576,24 404.254,94	73.386
2	398.576,24 404.254,94	3	398.586,379 404.214,67	41.527
3	398.586,379 404.214,67	4	398.595,51 404.175,065	40.644
4	398.595,51 404.175,065	5	398.630,597 404.041,515	138.082
5	398.630,597 404.041,515	6	398.656,99 403.939,198	105.666

Punct început	X / Y	Punct sfârșit	X / Y	Lungime segment (** (m)
6	398.656,99 403.939,198	7	398.669,247 403.915,003	27.123
7	398.669,247 403.915,003	8	398.679,822 403.890,729	26.477
8	398.679,822 403.890,729	9	398.698,418 403.846,073	48.373
9	398.698,418 403.846,073	10	398.702,562 403.838,802	8.369
10	398.702,562 403.838,802	11	398.704,741 403.839,067	2.195
11	398.704,741 403.839,067	12	398.720,274 403.841,582	15.735
12	398.720,274 403.841,582	13	398.649,219 404.036,493	207.459
13	398.649,219 404.036,493	14	398.648,117 404.036,193	1.142
14	398.648,117 404.036,193	15	398.616,626 404.156,168	124.039
15	398.616,626 404.156,168	16	398.602,639 404.215,229	60.695
16	398.602,639 404.215,229	17	398.586,728 404.281,456	68.111
17	398.586,728 404.281,456	18	398.575,554 404.325,035	44.989
18	398.575,554 404.325,035	19	398.563,307 404.325,469	12.255
19	398.563,307 404.325,469	1	398.558,062 404.326,039	5.276

** Lungimile segmentelor sunt determinate în planul de proiecție Stereo 70 și sunt rotunjite la 1 milimetru.

*** Distanța dintre puncte este formată din segmente cumulate ce sunt mai mici decât valoarea 1 milimetru.

**DATE DESPRE IMOBILUL NR. 2274**

Oficiul de Cadastru și Publicitate Imobiliară GORJ
Biroul de Cadastru și Publicitate Imobiliară Targu Jiu

A. Partea I. Descrierea imobilului

TEREN Extravilan

Adresa: Jud. Gorj

Nr. Crt	Nr cadastral Nr. topografic	Suprafața* (mp)	Observații / Referințe
A1		9.333	Sector cadastral:32 Teren neimprejmuit;

B. Partea II. Proprietari și acte

Inscrieri privitoare la dreptul de proprietate și alte drepturi reale	Referințe
/	
Act Administrativ nr. 316, din 21/01/2026 emis de PRIMARIA COMUNEI BUMBESTI-PITIC (ADEVÉRINTA;);	
B1	Inscrierea posesiei, drept de PROPRIETATE, dobandit prin Lege, cota actuala 1/1, cota initiala 1/1 1) NEIDENTIFICAT NEIDENTIFICAT
Act Normativ nr. 7, din 13/03/1996 emis de PARLAMENTUL ROMANIEI (LEGE; ,art.13);	
B2	se noteaza mentiunea de proprietar neidentificat

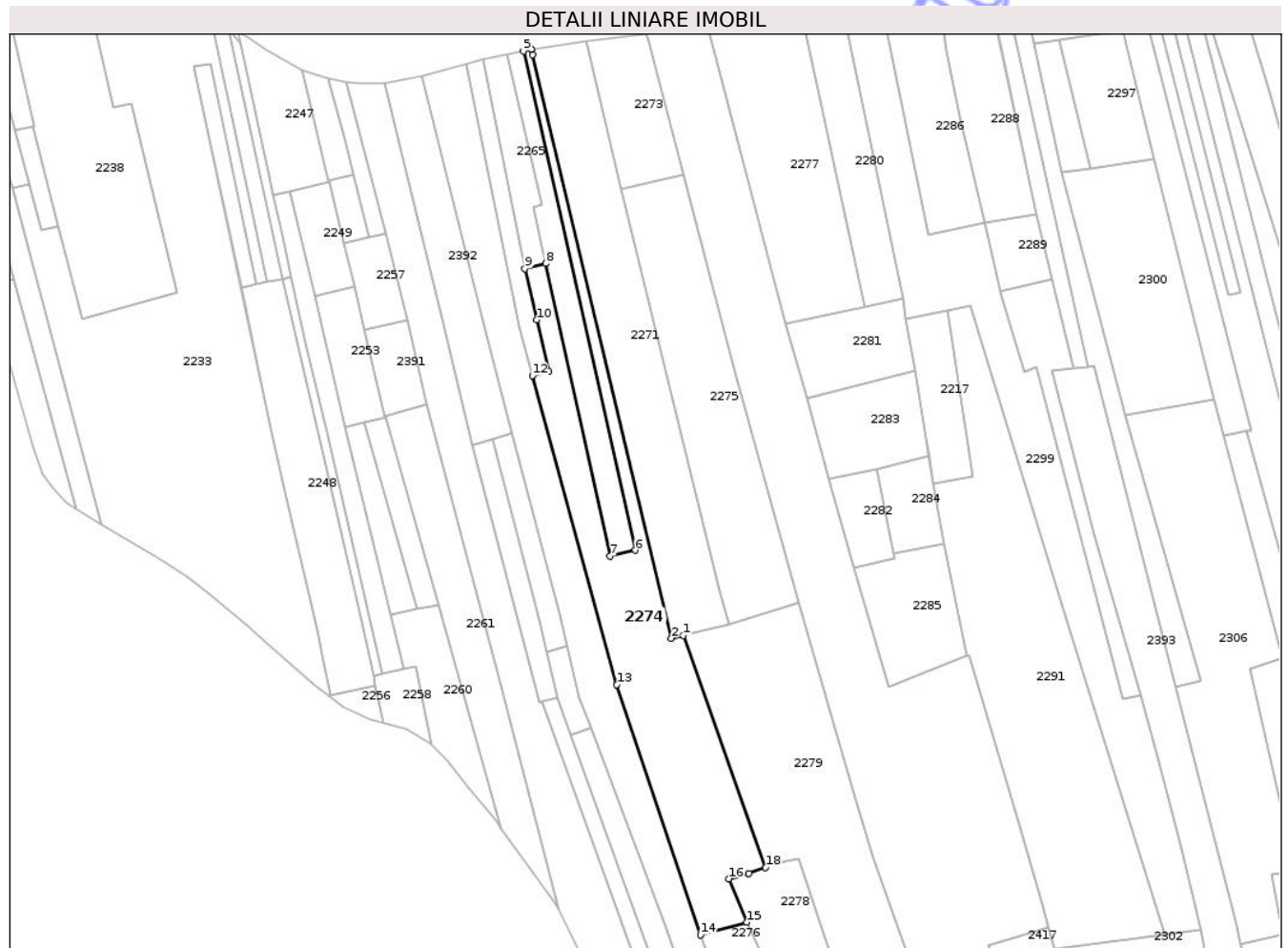
C. Partea III. SARCINI .

Inscrieri privind dezmembramintele dreptului de proprietate, drepturi reale de garanție și sarcini	Referințe
NU SUNT	

Teren

Nr cadastral	Suprafața (mp)*	Observații / Referințe
	9.333	

* Suprafața este determinată în planul de proiecție Stereo 70.



Date referitoare la teren

Crt	Categorie folosință	Intra vilan	Suprafața (mp)	Tarla	Parcelă	Nr. topo	Observații / Referințe
1	pasune	NU	9.333	30	984/99	-	

Lungime Segmente

1) Valorile lungimilor segmentelor sunt obținute din proiecție în plan.

Punct început	X / Y	Punct sfârșit	X / Y	Lungime segment (** (m)
1	398.715,367 404.067,303	2	398.709,967 404.066,058	5.542
2	398.709,967 404.066,058	3	398.644,961 404.338,633	280.219
3	398.644,961 404.338,633	4	398.644,397 404.341,197	2.625
4	398.644,397 404.341,197	5	398.640,687 404.340,278	3.822
5	398.640,687 404.340,278	6	398.693,133 404.107,132	238.972

Punct început	X / Y	Punct sfârșit	X / Y	Lungime segment (** (m)
6	398.693,133 404.107,132	7	398.681,186 404.104,455	12.243
7	398.681,186 404.104,455	8	398.651,18 404.241,101	139.902
8	398.651,18 404.241,101	9	398.641,492 404.238,765	9.966
9	398.641,492 404.238,765	10	398.646,924 404.214,752	24.62
10	398.646,924 404.214,752	11	398.652,62 404.190,689	24.728
11	398.652,62 404.190,689	12	398.644,943 404.188,767	7.914
12	398.644,943 404.188,767	13	398.684,352 404.044,385	149.664
13	398.684,352 404.044,385	14	398.723,55 403.927,436	123.343
14	398.723,55 403.927,436	15	398.745,24 403.933,387	22.492
15	398.745,24 403.933,387	16	398.736,769 403.953,686	21.996
16	398.736,769 403.953,686	17	398.746,049 403.956,251	9.628
17	398.746,049 403.956,251	18	398.754,031 403.958,922	8.417
18	398.754,031 403.958,922	1	398.715,367 404.067,303	115.071

** Lungimile segmentelor sunt determinate în planul de proiecție Stereo 70 și sunt rotunjite la 1 milimetru.

*** Distanța dintre puncte este formată din segmente cumulate ce sunt mai mici decât valoarea 1 milimetru.



DATE DESPRE IMOBILUL NR. 2275

Oficiul de Cadastru și Publicitate Imobiliară GORJ
Biroul de Cadastru și Publicitate Imobiliară Targu Jiu

A. Partea I. Descrierea imobilului

TEREN Extravilan

Adresa: Jud. Gorj

Nr. Crt	Nr cadastral Nr. topografic	Suprafața* (mp)	Observații / Referințe
A1		6.603	Sector cadastral:32 Teren neimprejmuit;

B. Partea II. Proprietari și acte

Inscrieri privitoare la dreptul de proprietate și alte drepturi reale	Referințe
/	
Act Administrativ nr. 316, din 21/01/2026 emis de PRIMARIA COMUNEI BUMBESTI-PITIC (ADEVERINTA;);	
B1	Inscrierea posesiei, drept de PROPRIETATE, dobandit prin Lege, cota actuala 1/1, cota initiala 1/1 1) NEIDENTIFICAT NEIDENTIFICAT
Act Normativ nr. 7, din 13/03/1996 emis de PARLAMENTUL ROMANIEI (LEGE; ,art.13);	
B2	se noteaza mentiunea de proprietar neidentificat

C. Partea III. SARCINI .

Inscrieri privind dezmembramintele dreptului de proprietate, drepturi reale de garanție și sarcini	Referințe
NU SUNT	

Anexa Nr. 1 La Partea I

Teren

Nr cadastral	Suprafața (mp)*	Observații / Referințe
	6.603	

* Suprafața este determinată în planul de proiecție Stereo 70.



Date referitoare la teren

Crt	Categorie folosință	Intra vilan	Suprafața (mp)	Tarla	Parcelă	Nr. topo	Observații / Referințe
1	pasune	NU	6.603	30	984/96	-	

Lungime Segmente

1) Valorile lungimilor segmentelor sunt obținute din proiecție în plan.

Punct început	X / Y	Punct sfârșit	X / Y	Lungime segment (** (m)
1	398.715,362 404.282,821	2	398.686,668 404.275,954	29.504
2	398.686,668 404.275,954	3	398.732,314 404.088,43	193.0
3	398.732,314 404.088,43	4	398.737,084 404.072,678	16.458
4	398.737,084 404.072,678	5	398.769,443 404.082,522	33.823
5	398.769,443 404.082,522	6	398.739,106 404.191,89	113.498

Punct început	X / Y	Punct sfârșit	X / Y	Lungime segment (** (m)
6	398.739,106 404.191,89	1	398.715,362 404.282,821	93.98

** Lungimile segmentelor sunt determinate în planul de proiecție Stereo 70 și sunt rotunjite la 1 milimetru.

*** Distanța dintre puncte este formată din segmente cumulate ce sunt mai mici decât valoarea 1 milimetru.

Neutilizabil în Circuitul Civil

**DATE DESPRE IMOBILUL NR. 2282**

Oficiul de Cadastru și Publicitate Imobiliară GORJ
Biroul de Cadastru și Publicitate Imobiliară Targu Jiu

A. Partea I. Descrierea imobilului

TEREN Extravilan

Adresa: Jud. Gorj

Nr. Crt	Nr cadastral Nr. topografic	Suprafața* (mp)	Observații / Referințe
A1		908	Sector cadastral:32 Teren neimprejmuit;

B. Partea II. Proprietari și acte

Inscrieri privitoare la dreptul de proprietate și alte drepturi reale	Referințe
/	
Act Administrativ nr. 316, din 21/01/2026 emis de PRIMARIA COMUNEI BUMBESTI-PITIC (ADEVERINTA;);	
B1	Inscrierea posesiei, drept de PROPRIETATE, dobandit prin Lege, cota actuala 1/1, cota initiala 1/1 1) NEIDENTIFICAT NEIDENTIFICAT
Act Normativ nr. 7, din 13/03/1996 emis de PARLAMENTUL ROMANIEI (LEGE; ,art.13);	
B2	se noteaza mentiunea de proprietar neidentificat

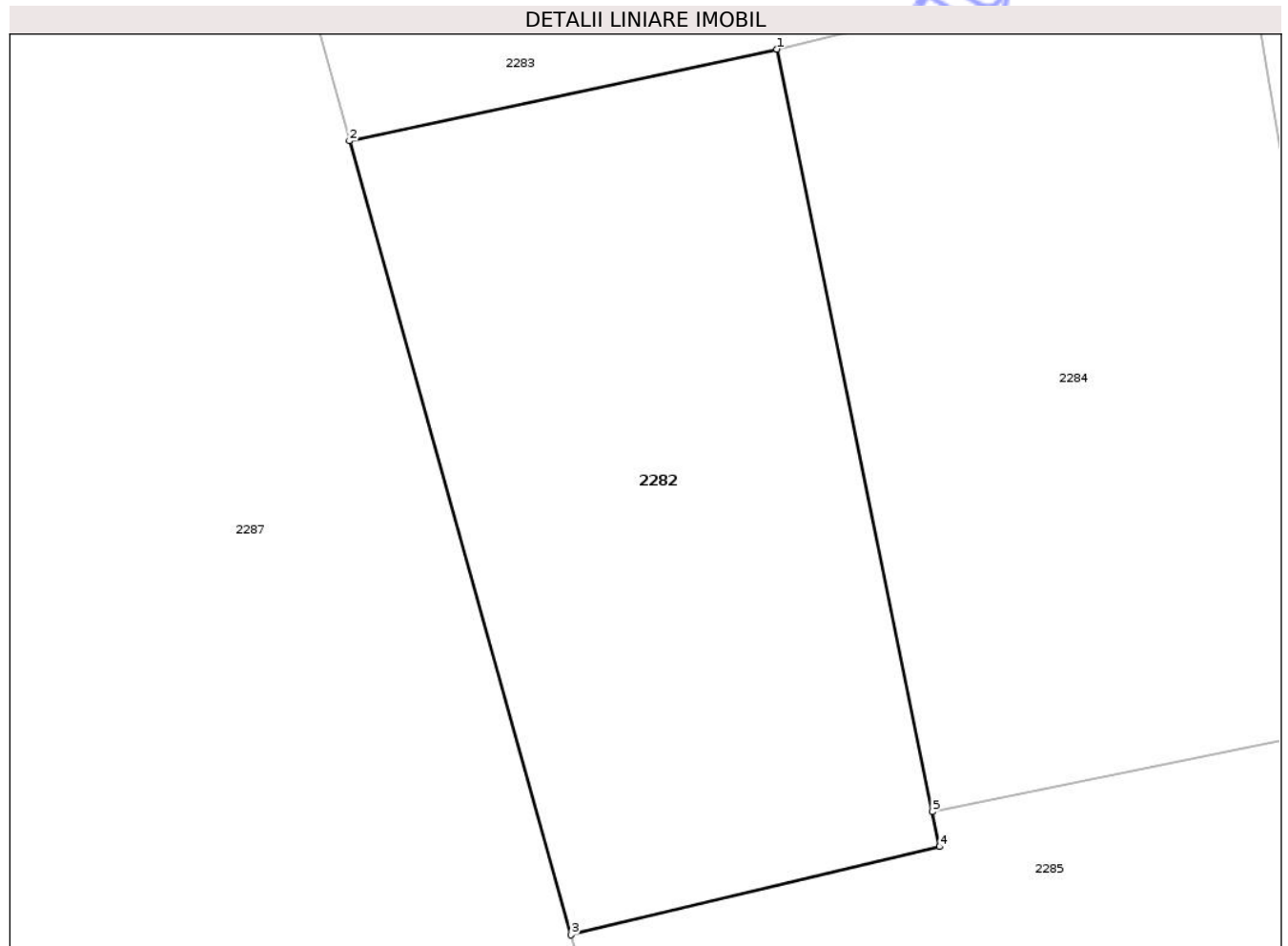
C. Partea III. SARCINI .

Inscrieri privind dezmembramintele dreptului de proprietate, drepturi reale de garanție și sarcini	Referințe
NU SUNT	

Teren

Nr cadastral	Suprafața (mp)*	Observații / Referințe
	908	

* Suprafața este determinată în planul de proiecție Stereo 70.



Date referitoare la teren

Crt	Categorie folosință	Intravilan	Suprafața (mp)	Tarla	Parcelă	Nr. topo	Observații / Referințe
1	pasune	NU	908	30	984/91	-	

Lungime Segmente

1) Valorile lungimilor segmentelor sunt obținute din proiecție în plan.

Punct început	X / Y	Punct sfârșit	X / Y	Lungime segment (** (m)
1	398.805,99 404.145,194	2	398.783,686 404.140,412	22.811
2	398.783,686 404.140,412	3	398.795,26 404.099,017	42.983
3	398.795,26 404.099,017	4	398.814,493 404.103,623	19.777
4	398.814,493 404.103,623	5	398.814,104 404.105,448	1.866
5	398.814,104 404.105,448	1	398.805,99 404.145,194	40.566

** Lungimile segmentelor sunt determinate în planul de proiecție Stereo 70 și sunt rotunjite la 1 milimetru.

*** Distanța dintre puncte este formată din segmente cumulate ce sunt mai mici decât valoarea 1 milimetru.

Neutilizabil în Circuitul
Civil

**DATE DESPRE IMOBILUL NR. 2290**

Oficiul de Cadastru și Publicitate Imobiliară GORJ
Biroul de Cadastru și Publicitate Imobiliară Targu Jiu

A. Partea I. Descrierea imobilului

TEREN Extravilan

Adresa: Jud. Gorj

Nr. Crt	Nr cadastral Nr. topografic	Suprafața* (mp)	Observații / Referințe
A1		2.091	Sector cadastral:32 Teren neimprejmuit;

B. Partea II. Proprietari și acte

Inscrieri privitoare la dreptul de proprietate și alte drepturi reale	Referințe
/	
Act Administrativ nr. 316, din 21/01/2026 emis de PRIMARIA COMUNEI BUMBESTI-PITIC (ADEVÉRINTA;);	
B1	Inscrierea posesiei, drept de PROPRIETATE, dobandit prin Lege, cota actuala 1/1, cota initiala 1/1 1) NEIDENTIFICAT NEIDENTIFICAT
Act Normativ nr. 7, din 13/03/1996 emis de PARLAMENTUL ROMANIEI (LEGE; ,art.13);	
B2	se noteaza mentiunea de proprietar neidentificat

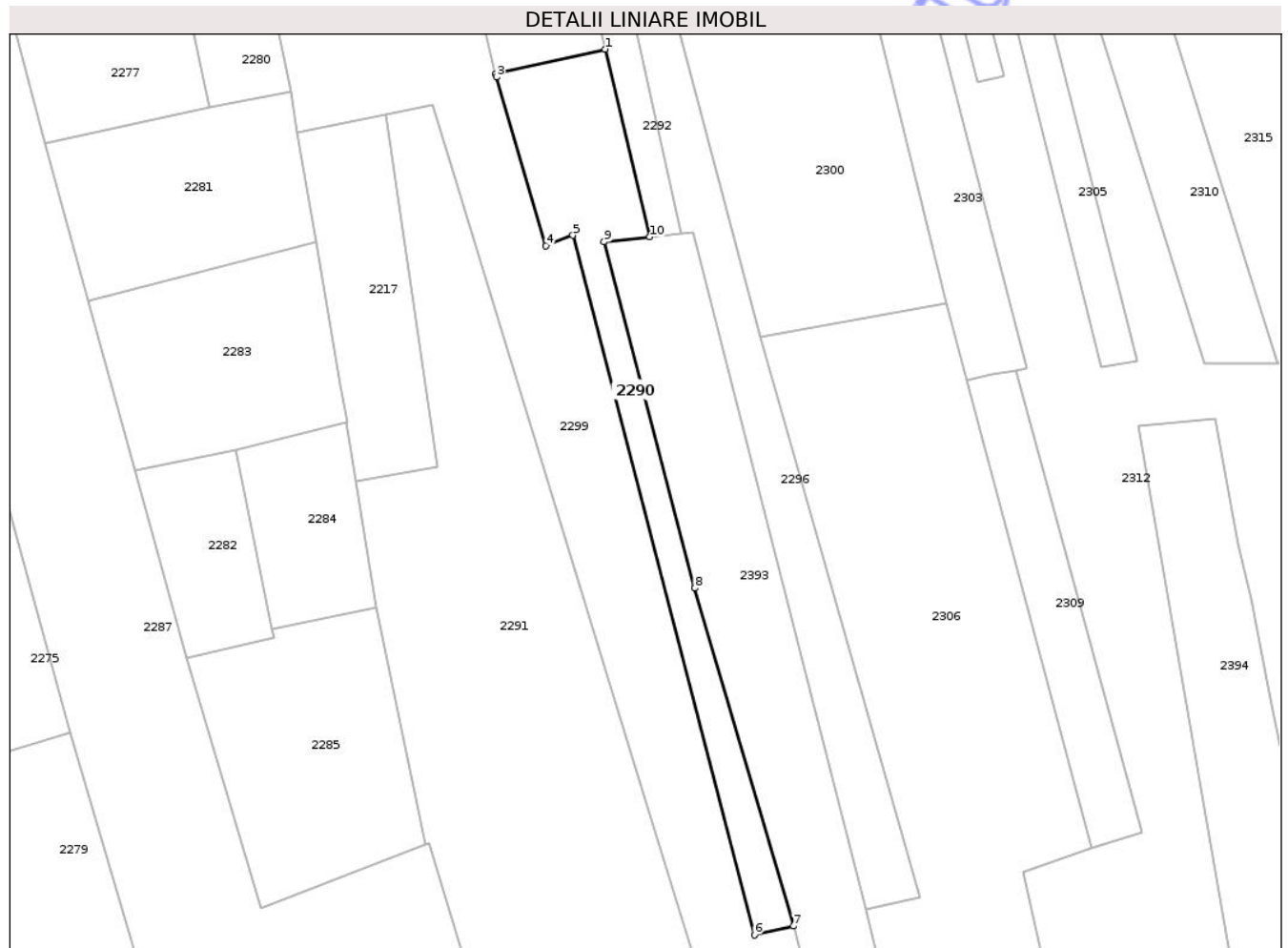
C. Partea III. SARCINI .

Inscrieri privind dezmembramintele dreptului de proprietate, drepturi reale de garanție și sarcini	Referințe
NU SUNT	

Teren

Nr cadastral	Suprafața (mp)*	Observații / Referințe
	2.091	

* Suprafața este determinată în planul de proiecție Stereo 70.



Date referitoare la teren

Crt	Categorie folosință	Intra vilan	Suprafața (mp)	Tarla	Parcelă	Nr. topo	Observații / Referințe
1	pasune	NU	2.091	30	984/81	-	

Lungime Segmente

1) Valorile lungimilor segmentelor sunt obținute din proiecție în plan.

Punct început	X / Y	Punct sfârșit	X / Y	Lungime segment (** (m)
1	398.887,923 404.233,811	2	398.863,63 404.228,379	24.893
2	398.863,63 404.228,379	3	398.863,808 404.227,606	0.793
3	398.863,808 404.227,606	4	398.874,813 404.190,273	38.921
4	398.874,813 404.190,273	5	398.880,799 404.192,591	6.419
5	398.880,799 404.192,591	6	398.921,019 404.037,686	160.041

Punct început	X / Y	Punct sfârșit	X / Y	Lungime segment (** (m)
6	398.921,019 404.037,686	7	398.929,682 404.039,651	8.883
7	398.929,682 404.039,651	8	398.907,812 404.114,455	77.935
8	398.907,812 404.114,455	9	398.887,731 404.191,132	79.263
9	398.887,731 404.191,132	10	398.897,843 404.192,238	10.172
10	398.897,843 404.192,238	1	398.887,923 404.233,811	42.74

** Lungimile segmentelor sunt determinate în planul de proiecție Stereo 70 și sunt rotunjite la 1 milimetru.

*** Distanța dintre puncte este formată din segmente cumulate ce sunt mai mici decât valoarea 1 milimetru.

Neutilizabil în Circuitul Civil

**DATE DESPRE IMOBILUL NR. 2291**

Oficiul de Cadastru și Publicitate Imobiliară GORJ
Biroul de Cadastru și Publicitate Imobiliară Targu Jiu

A. Partea I. Descrierea imobilului

TEREN Extravilan

Adresa: Jud. Gorj

Nr. Crt	Nr cadastral Nr. topografic	Suprafața* (mp)	Observații / Referințe
A1		12.231	Sector cadastral:32 Teren neimprejmuit;

B. Partea II. Proprietari și acte

Inscrieri privitoare la dreptul de proprietate și alte drepturi reale	Referințe
/	
Act Administrativ nr. 316, din 21/01/2026 emis de PRIMARIA COMUNEI BUMBESTI-PITIC (ADEVERINTA;);	
B1	Inscrierea posesiei, drept de PROPRIETATE, dobandit prin Lege, cota actuala 1/1, cota initiala 1/1 1) NEIDENTIFICAT NEIDENTIFICAT
Act Normativ nr. 7, din 13/03/1996 emis de PARLAMENTUL ROMANIEI (LEGE; ,art.13);	
B2	se noteaza mentiunea de proprietar neidentificat

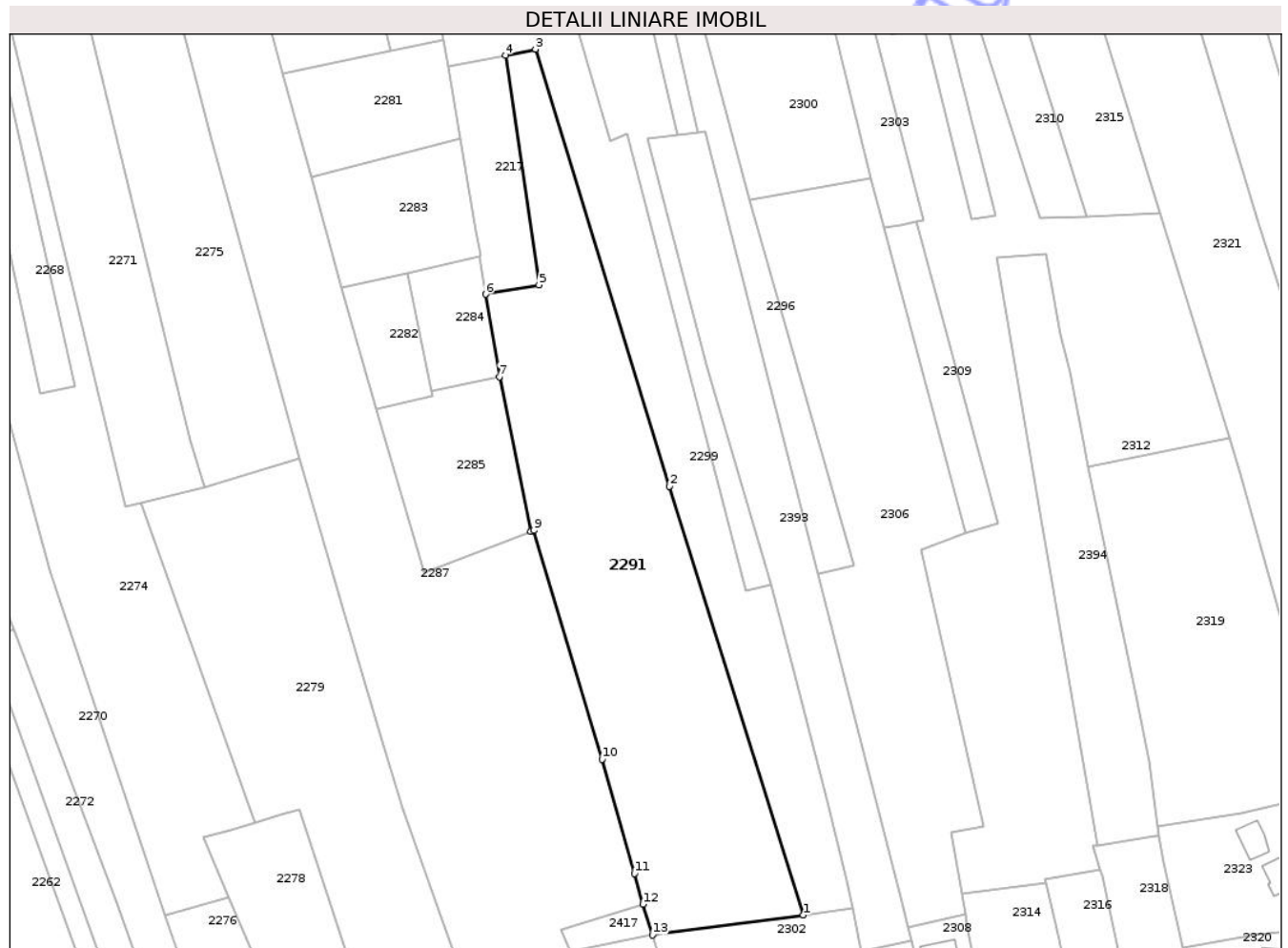
C. Partea III. SARCINI .

Inscrieri privind dezmembramintele dreptului de proprietate, drepturi reale de garanție și sarcini	Referințe
NU SUNT	

Teren

Nr cadastral	Suprafața (mp)*	Observații / Referințe
	12.231	

* Suprafața este determinată în planul de proiecție Stereo 70.



Date referitoare la teren

Crt	Categorie folosință	Intra vilan	Suprafața (mp)	Tarla	Parcelă	Nr. topo	Observații / Referințe
1	pasune	NU	12.231	30	984/85	-	

Lungime Segmente

1) Valorile lungimilor segmentelor sunt obținute din proiecție în plan.

Punct început	X / Y	Punct sfârșit	X / Y	Lungime segment (** (m)
1	398.940,659 403.927,415	2	398.895,169 404.072,999	152.526
2	398.895,169 404.072,999	3	398.849,568 404.221,367	155.218
3	398.849,568 404.221,367	4	398.839,368 404.219,35	10.398
4	398.839,368 404.219,35	5	398.850,72 404.141,341	78.831
5	398.850,72 404.141,341	6	398.832,584 404.138,165	18.412

Punct început	X / Y	Punct sfârşit	X / Y	Lungime segment (** (m)
6	398.832,584 404.138,165	7	398.837,262 404.110,174	28.379
7	398.837,262 404.110,174	8	398.848,012 404.057,662	53.601
8	398.848,012 404.057,662	9	398.848,969 404.058,032	1.026
9	398.848,969 404.058,032	10	398.872,14 403.980,28	81.131
10	398.872,14 403.980,28	11	398.883,22 403.941,471	40.36
11	398.883,22 403.941,471	12	398.886,013 403.931,078	10.762
12	398.886,013 403.931,078	13	398.889,336 403.920,646	10.948
13	398.889,336 403.920,646	1	398.940,659 403.927,415	51.767

** Lungimile segmentelor sunt determinate în planul de proiecție Stereo 70 și sunt rotunjite la 1 milimetru.

*** Distanța dintre puncte este formată din segmente cumulate ce sunt mai mici decât valoarea 1 milimetru.

**DATE DESPRE IMOBILUL NR. 2294**

Oficiul de Cadastru și Publicitate Imobiliară GORJ
Biroul de Cadastru și Publicitate Imobiliară Targu Jiu

A. Partea I. Descrierea imobilului

TEREN Extravilan

Adresa: Jud. Gorj

Nr. Crt	Nr cadastral Nr. topografic	Suprafața* (mp)	Observații / Referințe
A1		793	Sector cadastral:32 Teren neimprejmuit;

B. Partea II. Proprietari și acte

Inscrieri privitoare la dreptul de proprietate și alte drepturi reale	Referințe
/	
Act Administrativ nr. 316, din 21/01/2026 emis de PRIMARIA COMUNEI BUMBESTI-PITIC (ADEVÉRINTA;);	
B1	Inscrierea posesiei, drept de PROPRIETATE, dobandit prin Lege, cota actuala 1/1, cota initiala 1/1 1) NEIDENTIFICAT NEIDENTIFICAT
Act Normativ nr. 7, din 13/03/1996 emis de PARLAMENTUL ROMANIEI (LEGE; ,art.13);	
B2	se noteaza mentiunea de proprietar neidentificat

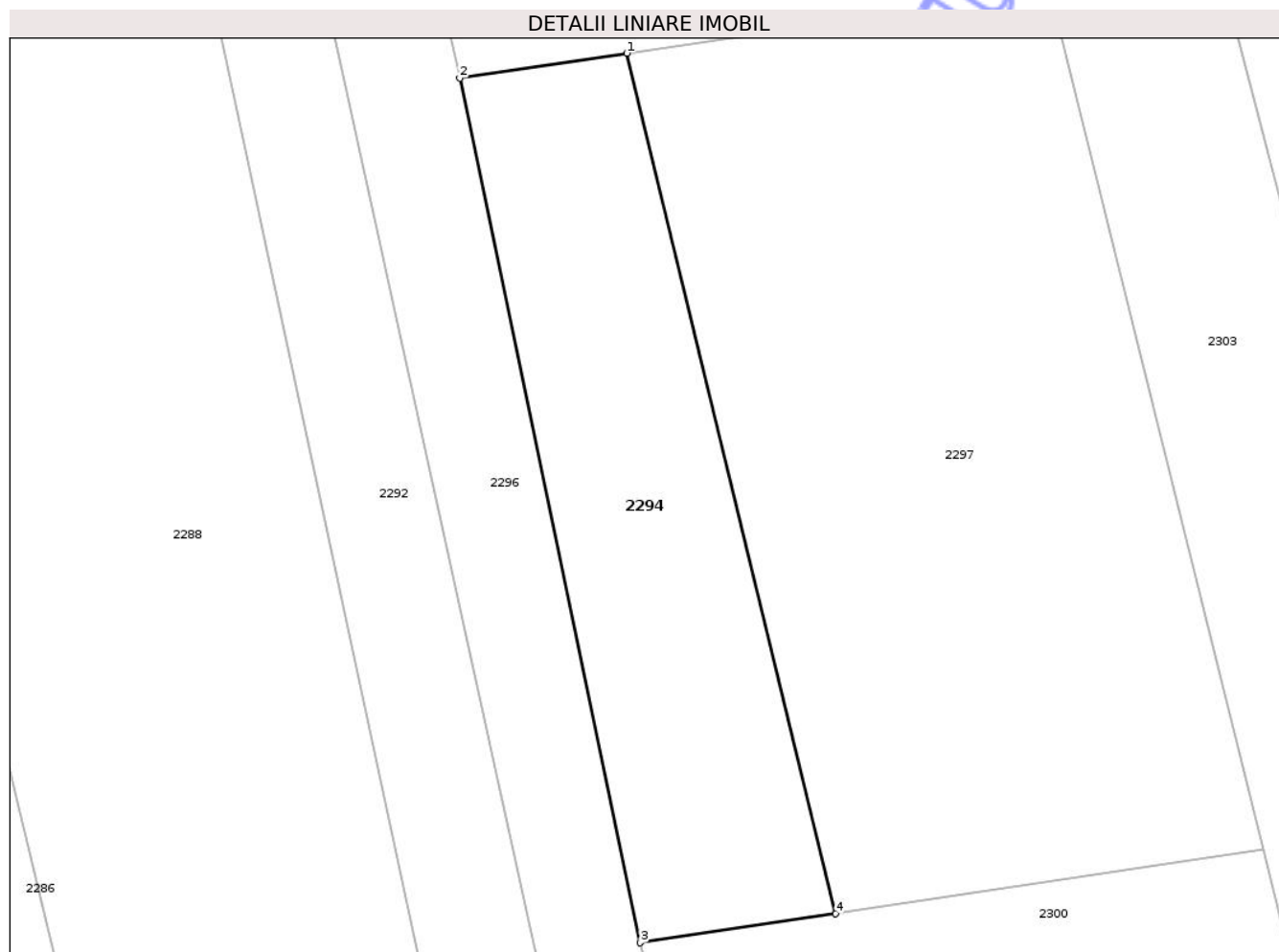
C. Partea III. SARCINI .

Inscrieri privind dezmembramintele dreptului de proprietate, drepturi reale de garanție și sarcini	Referințe
NU SUNT	

Teren

Nr cadastral	Suprafața (mp)*	Observații / Referințe
	793	

* Suprafața este determinată în planul de proiecție Stereo 70.



Date referitoare la teren

Crt	Categorie folosință	Intra vilan	Suprafața (mp)	Tarla	Parcelă	Nr. topo	Observații / Referințe
1	pasune	NU	793	30	991	-	

Lungime Segmente

1) Valorile lungimilor segmentelor sunt obținute din proiecție în plan.

Punct început	X / Y	Punct sfârșit	X / Y	Lungime segment (** (m)
1	398.891,294 404.345,751	2	398.879,592 404.344,001	11.832
2	398.879,592 404.344,001	3	398.892,211 404.283,474	61.828
3	398.892,211 404.283,474	4	398.905,927 404.285,527	13.869
4	398.905,927 404.285,527	1	398.891,294 404.345,751	61.976

** Lungimile segmentelor sunt determinate în planul de proiecție Stereo 70 și sunt rotunjite la 1 milimetru.

*** Distanţa dintre puncte este formată din segmente cumulate ce sunt mai mici decât valoarea 1 milimetru.

Neutilizabil în Circuitul
Civil

**DATE DESPRE IMOBILUL NR. 2317**

Oficiul de Cadastru și Publicitate Imobiliară GORJ
Biroul de Cadastru și Publicitate Imobiliară Targu Jiu

A. Partea I. Descrierea imobilului

TEREN Extravilan

Adresa: Jud. Gorj

Nr. Crt	Nr cadastral Nr. topografic	Suprafața* (mp)	Observații / Referințe
A1		135	Sector cadastral:32 Teren neimprejmuit;

B. Partea II. Proprietari și acte

Inscrieri privitoare la dreptul de proprietate și alte drepturi reale	Referințe
/	
Act Administrativ nr. 316, din 21/01/2026 emis de PRIMARIA COMUNEI BUMBESTI-PITIC (ADEVÉRINTA;);	
B1	Inscrierea posesiei, drept de PROPRIETATE, dobandit prin Lege, cota actuala 1/1, cota initiala 1/1 1) NEIDENTIFICAT NEIDENTIFICAT
Act Normativ nr. 7, din 13/03/1996 emis de PARLAMENTUL ROMANIEI (LEGE; ,art.13);	
B2	se noteaza mentiunea de proprietar neidentificat

C. Partea III. SARCINI .

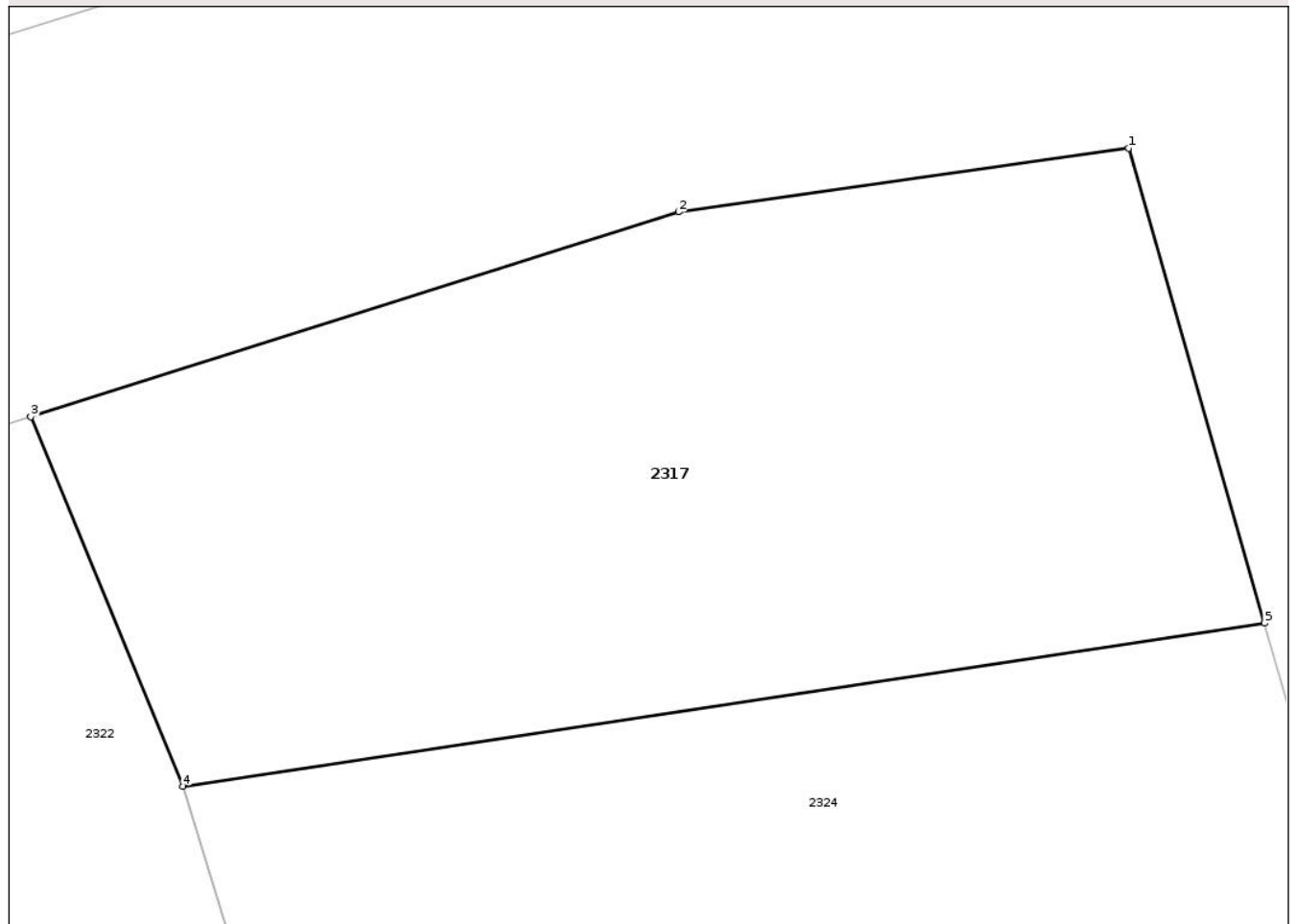
Inscrieri privind dezmembramintele dreptului de proprietate, drepturi reale de garanție și sarcini	Referințe
NU SUNT	

Teren

Nr cadastral	Suprafața (mp)*	Observații / Referințe
	135	

* Suprafața este determinată în planul de proiecție Stereo 70.

DETALII LINIARE IMOBIL



Date referitoare la teren

Crt	Categorie folosință	Intra vilan	Suprafața (mp)	Tarla	Parcelă	Nr. topo	Observații / Referințe
1	pasune	NU	135	30	984/141	-	

Lungime Segmente

1) Valorile lungimilor segmentelor sunt obținute din proiecție în plan.

Punct început	X / Y	Punct sfârșit	X / Y	Lungime segment (** (m)
1	399.065,408 404.391,229	2	399.058,118 404.390,198	7.363
2	399.058,118 404.390,198	3	399.047,632 404.386,884	10.997
3	399.047,632 404.386,884	4	399.050,1 404.380,909	6.465
4	399.050,1 404.380,909	5	399.067,606 404.383,547	17.704
5	399.067,606 404.383,547	1	399.065,408 404.391,229	7.99

** Lungimile segmentelor sunt determinate în planul de proiecție Stereo 70 și sunt rotunjite la 1 milimetru.

*** Distanța dintre puncte este formată din segmente cumulate ce sunt mai mici decât valoarea 1 milimetru.

Neutilizabil în Circuitul
Civil

**DATE DESPRE IMOBILUL NR. 2327**

Oficiul de Cadastru și Publicitate Imobiliară GORJ
Biroul de Cadastru și Publicitate Imobiliară Targu Jiu

A. Partea I. Descrierea imobilului

TEREN Extravilan

Adresa: Jud. Gorj

Nr. Crt	Nr cadastral Nr. topografic	Suprafața* (mp)	Observații / Referințe
A1		308	Sector cadastral:32 Teren neimprejmuit;

B. Partea II. Proprietari și acte

Inscrieri privitoare la dreptul de proprietate și alte drepturi reale	Referințe
/	
Act Administrativ nr. 316, din 21/01/2026 emis de PRIMARIA COMUNEI BUMBESTI-PITIC (ADEVERINTA;);	
B1	Inscrierea posesiei, drept de PROPRIETATE, dobandit prin Lege, cota actuala 1/1, cota initiala 1/1 1) NEIDENTIFICAT NEIDENTIFICAT
Act Normativ nr. 7, din 13/03/1996 emis de PARLAMENTUL ROMANIEI (LEGE; ,art.13);	
B2	se noteaza mentiunea de proprietar neidentificat

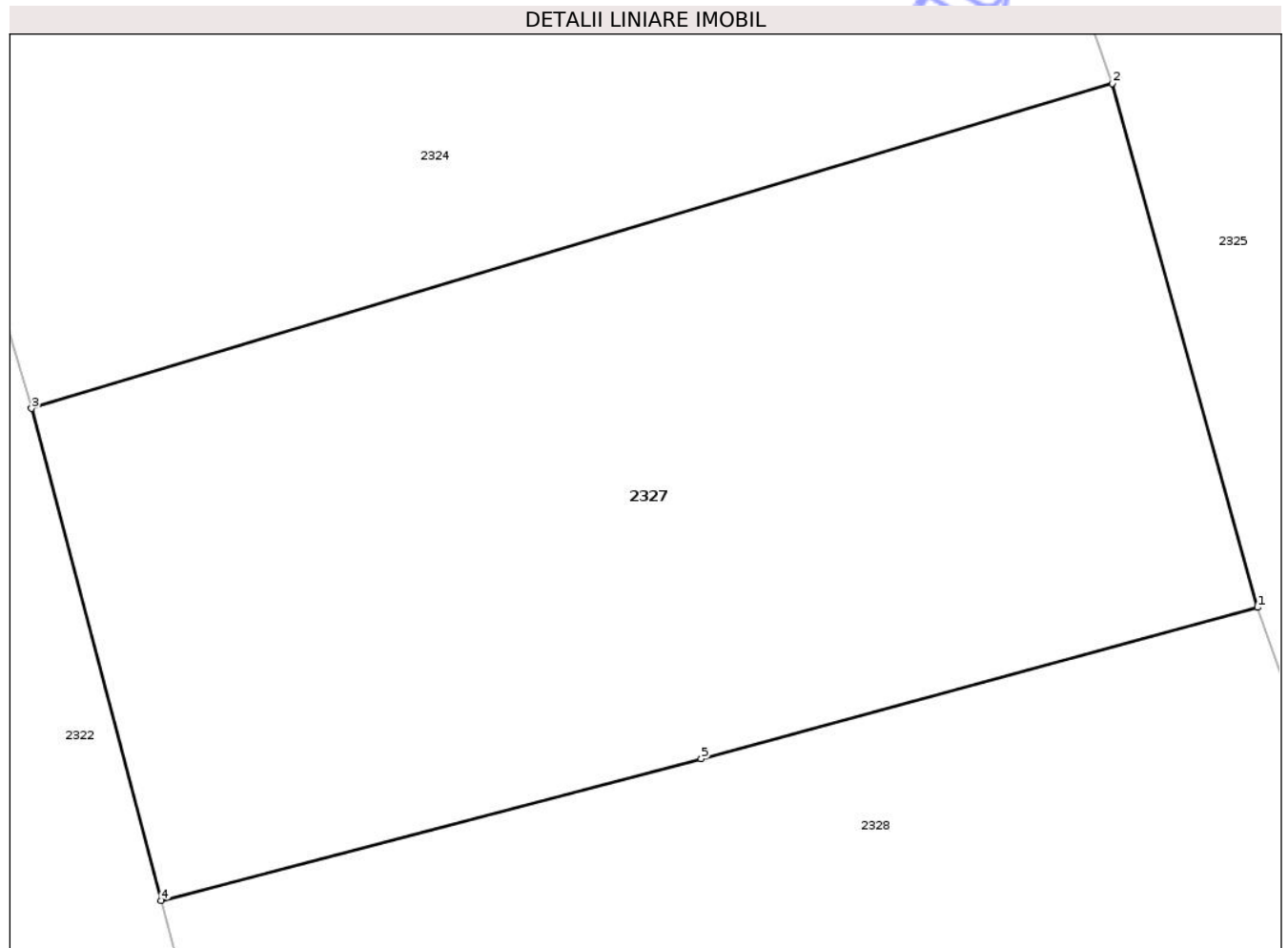
C. Partea III. SARCINI .

Inscrieri privind dezmembramintele dreptului de proprietate, drepturi reale de garanție și sarcini	Referințe
NU SUNT	

Teren

Nr cadastral	Suprafața (mp)*	Observații / Referințe
	308	

* Suprafața este determinată în planul de proiecție Stereo 70.



Date referitoare la teren

Crt	Categorie folosință	Intravilan	Suprafața (mp)	Tarla	Parcelă	Nr. topo	Observații / Referințe
1	pasune	NU	308	30	984/58	-	

Lungime Segmente

1) Valorile lungimilor segmentelor sunt obținute din proiecție în plan.

Punct început	X / Y	Punct sfârșit	X / Y	Lungime segment (** (m)
1	399.192,207 404.003,086	2	399.188,905 404.014,973	12.337
2	399.188,905 404.014,973	3	399.164,347 404.007,602	25.64
3	399.164,347 404.007,602	4	399.167,295 403.996,431	11.553
4	399.167,295 403.996,431	5	399.179,566 403.999,646	12.685
5	399.179,566 403.999,646	1	399.192,207 404.003,086	13.101

** Lungimile segmentelor sunt determinate în planul de proiecție Stereo 70 și sunt rotunjite la 1 milimetru.

*** Distanța dintre puncte este formată din segmente cumulate ce sunt mai mici decât valoarea 1 milimetru.

Neutilizabil în Circuitul
Civil

**DATE DESPRE IMOBILUL NR. 2334**

Oficiul de Cadastru și Publicitate Imobiliară GORJ
Biroul de Cadastru și Publicitate Imobiliară Targu Jiu

A. Partea I. Descrierea imobilului

TEREN Necunoscut

Adresa: Loc. Bumbesti-Pitic, Jud. Gorj

Nr. Crt	Nr cadastral Nr. topografic	Suprafața* (mp)	Observații / Referințe
A1		6.701	Sector cadastral:32 Teren neimprejmuit;

B. Partea II. Proprietari și acte

Inscrieri privitoare la dreptul de proprietate și alte drepturi reale	Referințe
/	
Act Administrativ nr. 316, din 21/01/2026 emis de PRIMARIA COMUNEI BUMBESTI-PITIC (ADEVERINTA;);	
B1	Inscrierea posesiei, drept de PROPRIETATE, dobandit prin Lege, cota actuala 1/1, cota initiala 1/1 1) NEIDENTIFICAT NEIDENTIFICAT
Act Normativ nr. 7, din 13/03/1996 emis de PARLAMENTUL ROMANIEI (LEGE; ,art.13);	
B2	se noteaza mentiunea de proprietar neidentificat

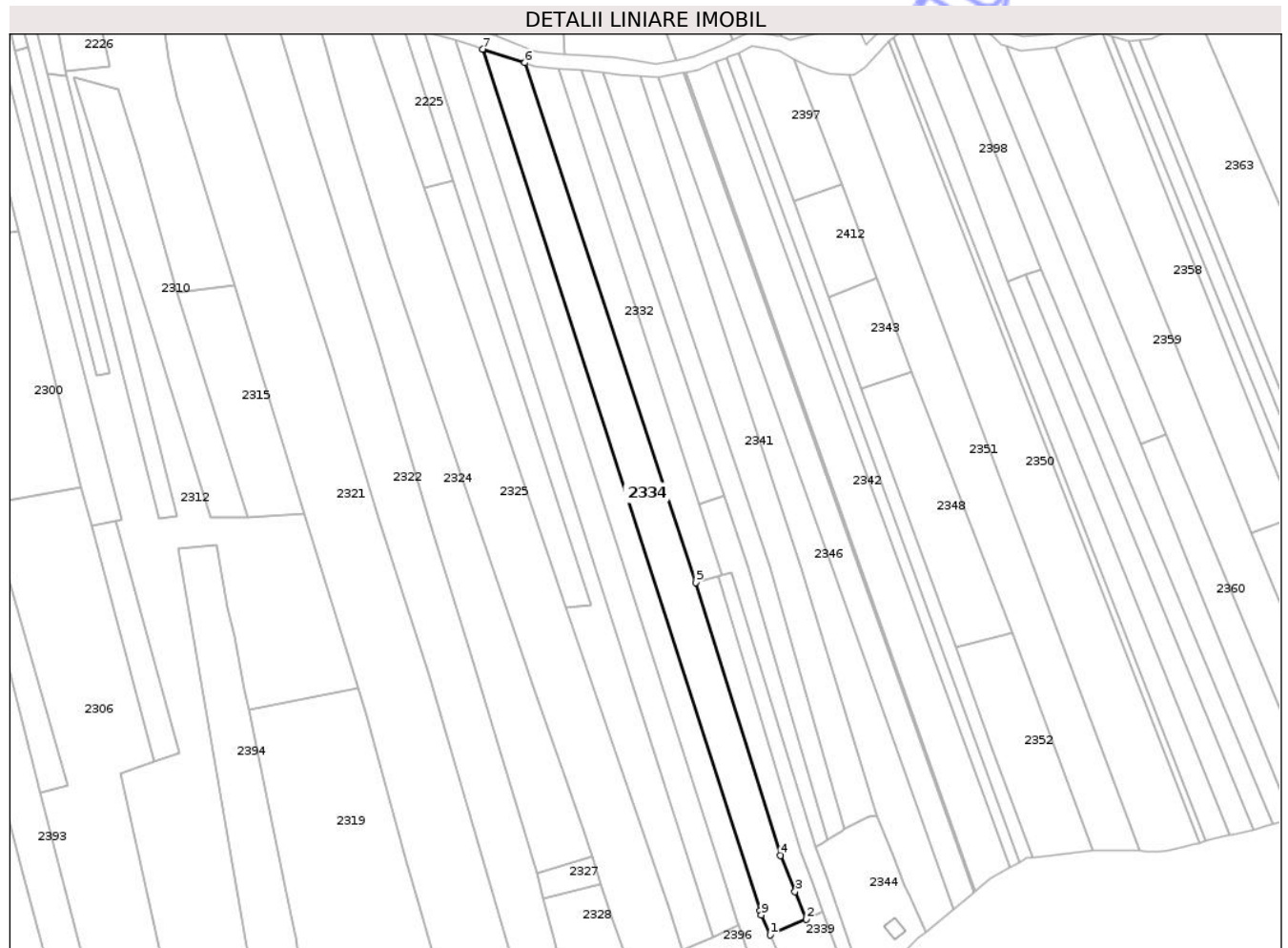
C. Partea III. SARCINI .

Inscrieri privind dezmembramintele dreptului de proprietate, drepturi reale de garanție și sarcini	Referințe
NU SUNT	

Teren

Nr cadastral	Suprafața (mp)*	Observații / Referințe
	6.701	

* Suprafața este determinată în planul de proiecție Stereo 70.



Date referitoare la teren

Crt	Categorie folosință	Intra vilan	Suprafața (mp)	Tarla	Parcelă	Nr. topo	Observații / Referințe
1	faneata	DA	215	47	1248/5	-	
2	faneata	NU	6.486	30	984/51	-	

Lungime Segmente

1) Valorile lungimilor segmentelor sunt obținute din proiecție în plan.

Punct început	X / Y	Punct sfârșit	X / Y	Lungime segment (** (m)
1	399.267,081 403.980,526	2	399.282,918 403.987,571	17.333
2	399.282,918 403.987,571	3	399.278,027 403.999,647	13.029
3	399.278,027 403.999,647	4	399.271,598 404.015,521	17.126
4	399.271,598 404.015,521	5	399.234,215 404.135,531	125.698

Punct început	X / Y	Punct sfârşit	X / Y	Lungime segment (** (m)
5	399.234,215 404.135,531	6	399.159,051 404.364,072	240.584
6	399.159,051 404.364,072	7	399.140,506 404.370,061	19.488
7	399.140,506 404.370,061	8	399.262,551 403.991,14	398.091
8	399.262,551 403.991,14	9	399.263,097 403.989,354	1.868
9	399.263,097 403.989,354	1	399.267,081 403.980,526	9.685

** Lungimile segmentelor sunt determinate în planul de proiecţie Stereo 70 şi sunt rotunjite la 1 milimetru.

*** Distanţa dintre puncte este formată din segmente cumulate ce sunt mai mici decât valoarea 1 milimetru.

Neutilizabil în Circuitul Civil

**DATE DESPRE IMOBILUL NR. 2355**

Oficiul de Cadastru și Publicitate Imobiliară GORJ
Biroul de Cadastru și Publicitate Imobiliară Targu Jiu

A. Partea I. Descrierea imobilului

TEREN Extravilan

Adresa: Jud. Gorj

Nr. Crt	Nr cadastral Nr. topografic	Suprafața* (mp)	Observații / Referințe
A1		2.108	Sector cadastral:32 Teren neimprejmuit;

B. Partea II. Proprietari și acte

Inscrieri privitoare la dreptul de proprietate și alte drepturi reale	Referințe
/	
Act Administrativ nr. 316, din 21/01/2026 emis de PRIMARIA COMUNEI BUMBESTI-PITIC (ADEVERINTA;);	
B1	Inscrierea posesiei, drept de PROPRIETATE, dobandit prin Lege, cota actuala 1/1, cota initiala 1/1 1) NEIDENTIFICAT NEIDENTIFICAT
Act Normativ nr. 7, din 13/03/1996 emis de PARLAMENTUL ROMANIEI (LEGE; ,art.13);	
B2	se noteaza mentiunea de proprietar neidentificat

C. Partea III. SARCINI .

Inscrieri privind dezmembramintele dreptului de proprietate, drepturi reale de garanție și sarcini	Referințe
NU SUNT	

Anexa Nr. 1 La Partea I

Teren

Nr cadastral	Suprafața (mp)*	Observații / Referințe
	2.108	

* Suprafața este determinată în planul de proiecție Stereo 70.



Date referitoare la teren

Crt	Categorie folosință	Intra vilan	Suprafața (mp)	Tarla	Parcelă	Nr. topo	Observații / Referințe
1	faneata	NU	2.108	30	984/33	-	

Lungime Segmente

1) Valorile lungimilor segmentelor sunt obținute din proiecție în plan.

Punct început	X / Y	Punct sfârșit	X / Y	Lungime segment (** (m)
1	399.386,255 404.273,311	2	399.379,561 404.270,847	7.133
2	399.379,561 404.270,847	3	399.480,188 404.026,728	264.045
3	399.480,188 404.026,728	4	399.481,659 404.027,017	1.499
4	399.481,659 404.027,017	5	399.484,635 404.028,103	3.168
5	399.484,635 404.028,103	6	399.488,236 404.029,507	3.865

Punct început	X / Y	Punct sfârșit	X / Y	Lungime segment (** (m)
6	399.488,236 404.029,507	7	399.488,556 404.029,59	0.331
7	399.488,556 404.029,59	1	399.386,255 404.273,311	264.321

** Lungimile segmentelor sunt determinate în planul de proiecție Stereo 70 și sunt rotunjite la 1 milimetru.

*** Distanța dintre puncte este formată din segmente cumulate ce sunt mai mici decât valoarea 1 milimetru.

Neutilizabil în Circuitul Civil



DATE DESPRE IMOBILUL NR. 2360

Oficiul de Cadastru și Publicitate Imobiliară GORJ
Biroul de Cadastru și Publicitate Imobiliară Targu Jiu

A. Partea I. Descrierea imobilului

TEREN Extravilan

Adresa: Jud. Gorj

Nr. Crt	Nr cadastral Nr. topografic	Suprafața* (mp)	Observații / Referințe
A1		2.295	Sector cadastral:32 Teren neimprejmuit;

B. Partea II. Proprietari și acte

Inscrieri privitoare la dreptul de proprietate și alte drepturi reale	Referințe
/	
Act Administrativ nr. 316, din 21/01/2026 emis de PRIMARIA COMUNEI BUMBESTI-PITIC (ADEVÉRINTA;);	
B1	Inscrierea posesiei, drept de PROPRIETATE, dobandit prin Lege, cota actuala 1/1, cota initiala 1/1 1) NEIDENTIFICAT NEIDENTIFICAT
Act Normativ nr. 7, din 13/03/1996 emis de PARLAMENTUL ROMANIEI (LEGE; ,art.13);	
B2	se noteaza mentiunea de proprietar neidentificat

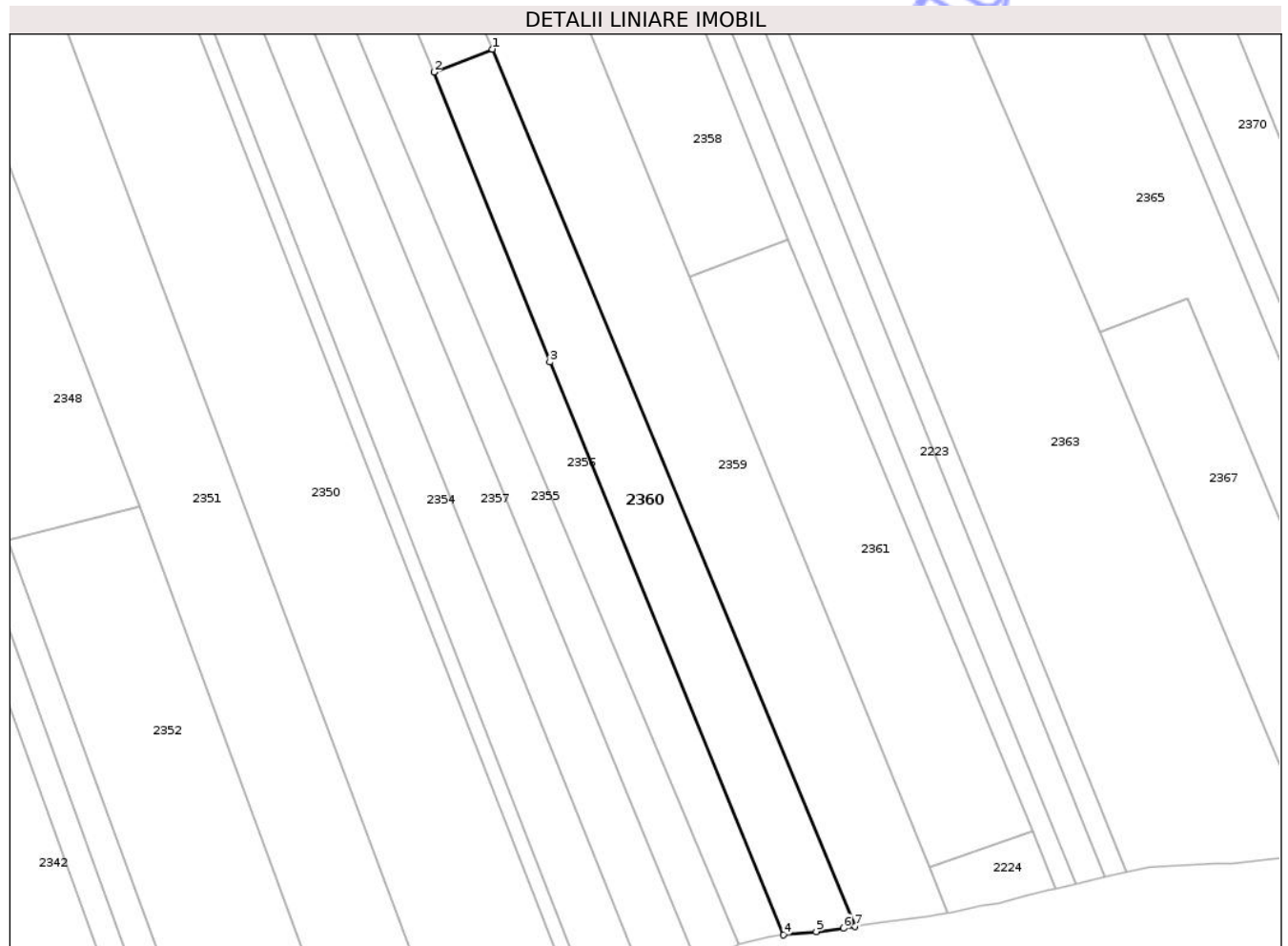
C. Partea III. SARCINI .

Inscrieri privind dezmembramintele dreptului de proprietate, drepturi reale de garanție și sarcini	Referințe
NU SUNT	

Teren

Nr cadastral	Suprafața (mp)*	Observații / Referințe
	2.295	

* Suprafața este determinată în planul de proiecție Stereo 70.



Date referitoare la teren

Crt	Categorie folosință	Intra vilan	Suprafața (mp)	Tarla	Parcelă	Nr. topo	Observații / Referințe
1	faneata	NU	2.295	30	984/31	-	

Lungime Segmente

1) Valorile lungimilor segmentelor sunt obținute din proiecție în plan.

Punct început	X / Y	Punct sfârșit	X / Y	Lungime segment (** (m)
1	399.441,255 404.200,732	2	399.430,112 404.196,349	11.974
2	399.430,112 404.196,349	3	399.452,312 404.140,904	59.724
3	399.452,312 404.140,904	4	399.497,026 404.031,437	118.247
4	399.497,026 404.031,437	5	399.503,293 404.032,081	6.3
5	399.503,293 404.032,081	6	399.508,521 404.032,718	5.267

Punct început	X / Y	Punct sfârșit	X / Y	Lungime segment (** (m)
6	399.508,521 404.032,718	7	399.510,721 404.033,045	2.224
7	399.510,721 404.033,045	1	399.441,255 404.200,732	181.506

** Lungimile segmentelor sunt determinate în planul de proiecție Stereo 70 și sunt rotunjite la 1 milimetru.

*** Distanța dintre puncte este formată din segmente cumulate ce sunt mai mici decât valoarea 1 milimetru.

Neutilizabil în Circuitul Civil

**DATE DESPRE IMOBILUL NR. 2363**

Oficiul de Cadastru și Publicitate Imobiliară GORJ
Biroul de Cadastru și Publicitate Imobiliară Targu Jiu

A. Partea I. Descrierea imobilului

TEREN Extravilan

Adresa: Jud. Gorj

Nr. Crt	Nr cadastral Nr. topografic	Suprafața* (mp)	Observații / Referințe
A1		11.612	Sector cadastral:32 Teren neimprejmuit;

B. Partea II. Proprietari și acte

Inscrieri privitoare la dreptul de proprietate și alte drepturi reale	Referințe
/	
Act Administrativ nr. 316, din 21/01/2026 emis de PRIMARIA COMUNEI BUMBESTI-PITIC (ADEVERINTA;);	
B1	Inscrierea posesiei, drept de PROPRIETATE, dobandit prin Lege, cota actuala 1/1, cota initiala 1/1 1) NEIDENTIFICAT NEIDENTIFICAT
Act Normativ nr. 7, din 13/03/1996 emis de PARLAMENTUL ROMANIEI (LEGE; ,art.13);	
B2	se noteaza mentiunea de proprietar neidentificat

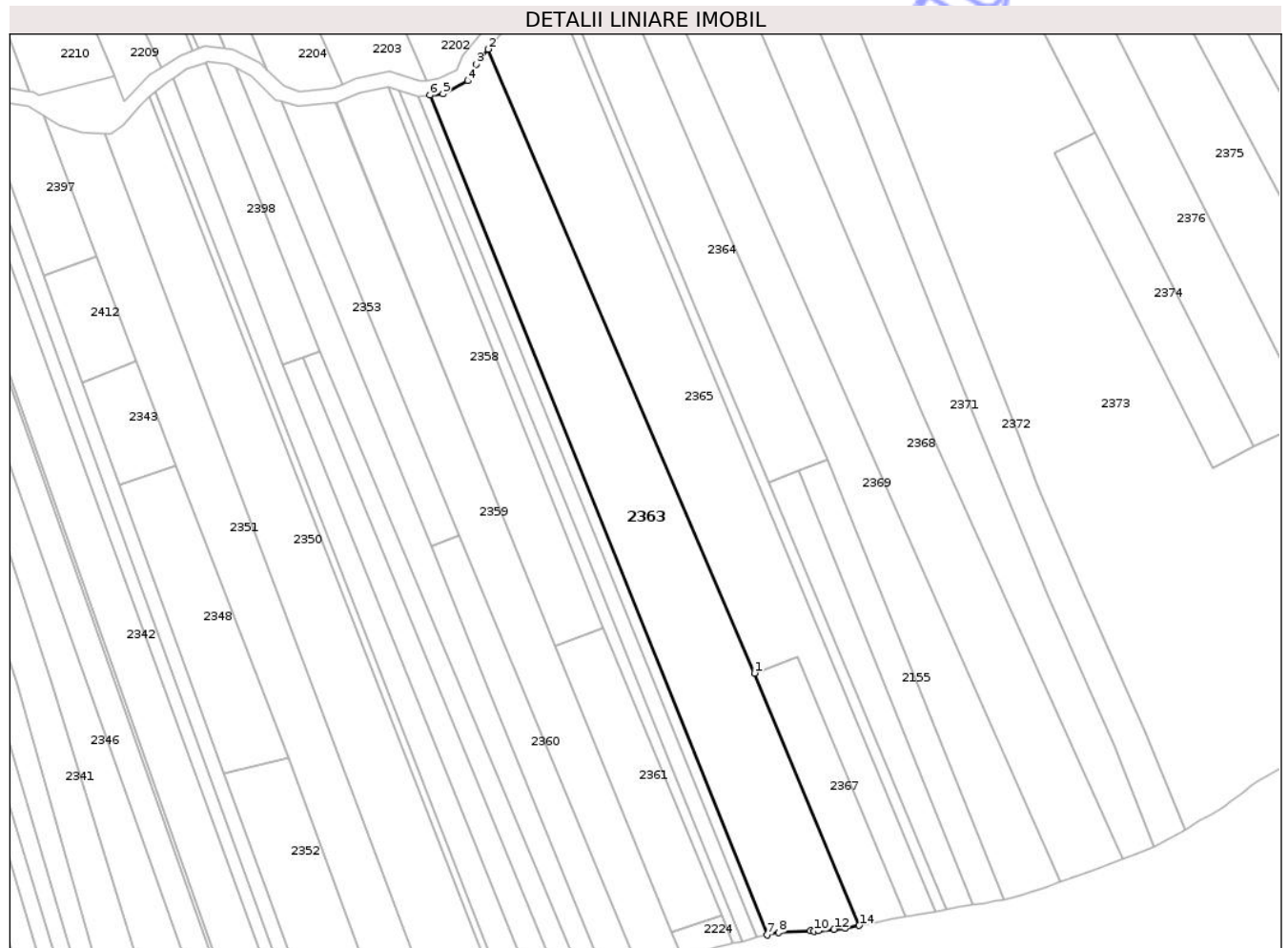
C. Partea III. SARCINI .

Inscrieri privind dezmembramintele dreptului de proprietate, drepturi reale de garanție și sarcini	Referințe
NU SUNT	

Teren

Nr cadastral	Suprafața (mp)*	Observații / Referințe
	11.612	

* Suprafața este determinată în planul de proiecție Stereo 70.



Date referitoare la teren

Crt	Categorie folosință	Intra vilan	Suprafața (mp)	Tarla	Parcelă	Nr. topo	Observații / Referințe
1	faneata	NU	11.612	30	986/9, 984/24,977/1	-	

Lungime Segmente

1) Valorile lungimilor segmentelor sunt obținute din proiecție în plan.

Punct început	X / Y	Punct sfârșit	X / Y	Lungime segment (** (m)
1	399.557,623 404.146,57	2	399.452,557 404.392,068	267.036
2	399.452,557 404.392,068	3	399.447,81 404.386,138	7.596
3	399.447,81 404.386,138	4	399.444,565 404.379,652	7.252
4	399.444,565 404.379,652	5	399.434,83 404.374,463	11.032
5	399.434,83 404.374,463	6	399.429,619 404.373,942	5.237

Punct început	X / Y	Punct sfârșit	X / Y	Lungime segment (** (m)
6	399.429,619 404.373,942	7	399.562,541 404.043,517	356.159
7	399.562,541 404.043,517	8	399.567,087 404.044,462	4.643
8	399.567,087 404.044,462	9	399.579,516 404.045,117	12.446
9	399.579,516 404.045,117	10	399.580,981 404.044,995	1.47
10	399.580,981 404.044,995	11	399.582,759 404.045,181	1.788
11	399.582,759 404.045,181	12	399.588,86 404.045,777	6.13
12	399.588,86 404.045,777	13	399.593,251 404.046,274	4.419
13	399.593,251 404.046,274	14	399.598,829 404.047,25	5.663
14	399.598,829 404.047,25	1	399.557,623 404.146,57	107.529

** Lungimile segmentelor sunt determinate în planul de proiecție Stereo 70 și sunt rotunjite la 1 milimetru.

*** Distanța dintre puncte este formată din segmente cumulate ce sunt mai mici decât valoarea 1 milimetru.

**DATE DESPRE IMOBILUL NR. 2369**

Oficiul de Cadastru și Publicitate Imobiliară GORJ
Biroul de Cadastru și Publicitate Imobiliară Targu Jiu

A. Partea I. Descrierea imobilului

TEREN Extravilan

Adresa: Jud. Gorj

Nr. Crt	Nr cadastral Nr. topografic	Suprafața* (mp)	Observații / Referințe
A1		7.160	Sector cadastral:32 Teren neimprejmuit;

B. Partea II. Proprietari și acte

Inscrieri privitoare la dreptul de proprietate și alte drepturi reale	Referințe
/	
Act Administrativ nr. 316, din 21/01/2026 emis de PRIMARIA COMUNEI BUMBESTI-PITIC (ADEVÉRINTA;);	
B1	Inscrierea posesiei, drept de PROPRIETATE, dobandit prin Lege, cota actuala 1/1, cota initiala 1/1 1) NEIDENTIFICAT NEIDENTIFICAT
Act Normativ nr. 7, din 13/03/1996 emis de PARLAMENTUL ROMANIEI (LEGE; ,art.13);	
B2	se noteaza mentiunea de proprietar neidentificat

C. Partea III. SARCINI .

Inscrieri privind dezmembramintele dreptului de proprietate, drepturi reale de garanție și sarcini	Referințe
NU SUNT	

Teren

Nr cadastral	Suprafața (mp)*	Observații / Referințe
	7.160	

* Suprafața este determinată în planul de proiecție Stereo 70.



Date referitoare la teren

Crt	Categorie folosință	Intra vilan	Suprafața (mp)	Tarla	Parcelă	Nr. topo	Observații / Referințe
1	faneata	NU	7.160	30	984/19,986/5	-	

Lungime Segmente

1) Valorile lungimilor segmentelor sunt obținute din proiecție în plan.

Punct început	X / Y	Punct sfârșit	X / Y	Lungime segment (** (m)
1	399.653,99 404.118,945	2	399.519,455 404.424,148	333.539
2	399.519,455 404.424,148	3	399.502,358 404.424,243	17.097
3	399.502,358 404.424,243	4	399.544,462 404.326,777	106.171
4	399.544,462 404.326,777	5	399.586,159 404.230,436	104.977
5	399.586,159 404.230,436	6	399.656,094 404.057,623	186.428

Punct început	X / Y	Punct sfârşit	X / Y	Lungime segment (** (m)
6	399.656,094 404.057,623	7	399.659,807 404.058,351	3.784
7	399.659,807 404.058,351	8	399.662,844 404.059,247	3.166
8	399.662,844 404.059,247	9	399.667,125 404.060,858	4.574
9	399.667,125 404.060,858	10	399.671,944 404.062,351	5.045
10	399.671,944 404.062,351	11	399.676,511 404.064,04	4.869
11	399.676,511 404.064,04	12	399.678,138 404.064,578	1.714
12	399.678,138 404.064,578	1	399.653,99 404.118,945	59.489

** Lungimile segmentelor sunt determinate în planul de proiecție Stereo 70 și sunt rotunjite la 1 milimetru.

*** Distanța dintre puncte este formată din segmente cumulate ce sunt mai mici decât valoarea 1 milimetru.

Neutilizabil în Circuitul Civil

**DATE DESPRE IMOBILUL NR. 2373**

Oficiul de Cadastru și Publicitate Imobiliară GORJ
Biroul de Cadastru și Publicitate Imobiliară Targu Jiu

A. Partea I. Descrierea imobilului

TEREN Extravilan

Adresa: Jud. Gorj

Nr. Crt	Nr cadastral Nr. topografic	Suprafața* (mp)	Observații / Referințe
A1		29.752	Sector cadastral:32 Teren neimprejmuit;

B. Partea II. Proprietari și acte

Inscrieri privitoare la dreptul de proprietate și alte drepturi reale	Referințe
/	
Act Administrativ nr. 316, din 21/01/2026 emis de PRIMARIA COMUNEI BUMBESTI-PITIC (ADEVÉRINTA;);	
B1	Inscrierea posesiei, drept de PROPRIETATE, dobandit prin Lege, cota actuala 1/1, cota initiala 1/1 1) NEIDENTIFICAT NEIDENTIFICAT
Act Normativ nr. 7, din 13/03/1996 emis de PARLAMENTUL ROMANIEI (LEGE; ,art.13);	
B2	se noteaza mentiunea de proprietar neidentificat

C. Partea III. SARCINI .

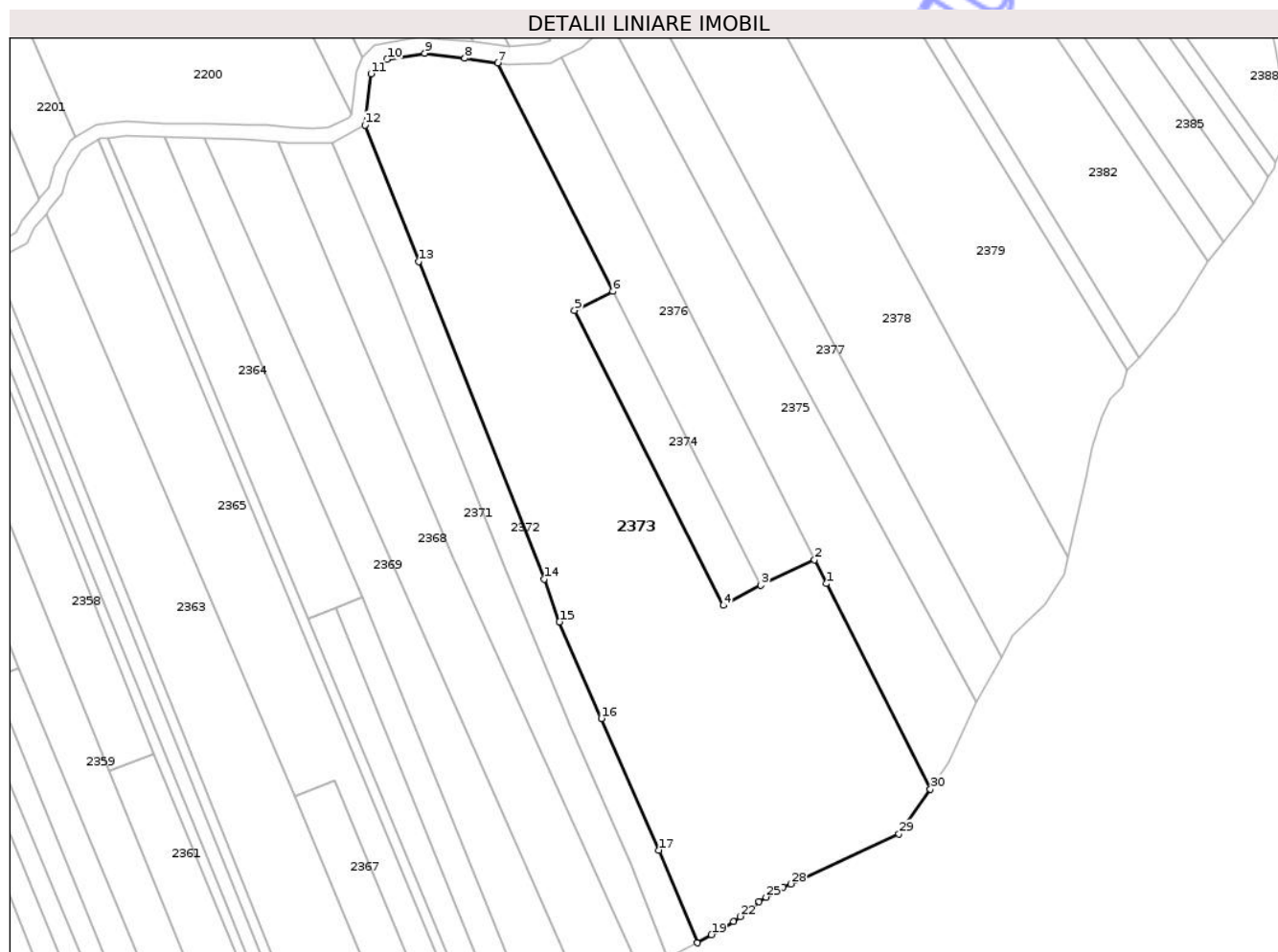
Inscrieri privind dezmembramintele dreptului de proprietate, drepturi reale de garanție și sarcini	Referințe
NU SUNT	

Anexa Nr. 1 La Partea I

Teren

Nr cadastral	Suprafața (mp)*	Observații / Referințe
	29.752	

* Suprafața este determinată în planul de proiecție Stereo 70.



Date referitoare la teren

Crt	Categorie folosință	Intra vilan	Suprafața (mp)	Tarla	Parcelă	Nr. topo	Observații / Referințe
1	faneata	NU	29.752	30	973,974,975 /3,985,984 /15,986/1	-	

Lungime Segmente

1) Valorile lungimilor segmentelor sunt obținute din proiecție în plan.

Punct început	X / Y	Punct sfârșit	X / Y	Lungime segment (** (m))
1	399.781,707 404.236,242	2	399.776,649 404.246,267	11.229
3	399.754,115 404.235,542	4	399.738,216 404.227,103	18.0
5	399.675,512 404.351,393	6	399.691,627 404.359,385	17.988
7	399.643,042 404.455,673	8	399.629,186 404.457,558	13.984

Punct început	X / Y	Punct sfârșit	X / Y	Lungime segment (** (m))
2	399.776,649 404.246,267	3	399.754,115 404.235,542	24.956
4	399.738,216 404.227,103	5	399.675,512 404.351,393	139.211
6	399.691,627 404.359,385	7	399.643,042 404.455,673	107.851
8	399.629,186 404.457,558	9	399.612,299 404.459,764	17.03

Punct început	X / Y	Punct sfârșit	X / Y	Lungime segment (** (m)	Punct început	X / Y	Punct sfârșit	X / Y	Lungime segment (** (m)
9	399.612,299 404.459,764	10	399.596,405 404.457,117	16.113	10	399.596,405 404.457,117	11	399.589,656 404.451,149	9.009
11	399.589,656 404.451,149	12	399.587,081 404.429,526	21.776	12	399.587,081 404.429,526	13	399.609,813 404.372,054	61.804
13	399.609,813 404.372,054	14	399.662,623 404.238,195	143.9	14	399.662,623 404.238,195	15	399.669,07 404.220,103	19.206
15	399.669,07 404.220,103	16	399.686,789 404.179,431	44.364	16	399.686,789 404.179,431	17	399.711,067 404.124,024	60.493
17	399.711,067 404.124,024	18	399.727,161 404.084,934	42.273	18	399.727,161 404.084,934	19	399.733,16 404.088,401	6.929
19	399.733,16 404.088,401	20	399.737,671 404.090,887	5.151	20	399.737,671 404.090,887	21	399.742,494 404.093,949	5.713
21	399.742,494 404.093,949	22	399.745,279 404.096,012	3.466	22	399.745,279 404.096,012	23	399.750,136 404.099,546	6.007
23	399.750,136 404.099,546	24	399.753,296 404.102,229	4.145	24	399.753,296 404.102,229	25	399.756,232 404.104,189	3.53
25	399.756,232 404.104,189	26	399.760,492 404.106,629	4.909	26	399.760,492 404.106,629	27	399.763,507 404.108,37	3.482
27	399.763,507 404.108,37	28	399.766,595 404.109,719	3.37	28	399.766,595 404.109,719	29	399.812,316 404.130,778	50.338
29	399.812,316 404.130,778	30	399.825,531 404.149,707	23.086	30	399.825,531 404.149,707	1	399.781,707 404.236,242	96.999

** Lungimile segmentelor sunt determinate în planul de proiecție Stereo 70 și sunt rotunjite la 1 milimetru.

*** Distanța dintre puncte este formată din segmente cumulate ce sunt mai mici decât valoarea 1 milimetru.

**DATE DESPRE IMOBILUL NR. 2377**

Oficiul de Cadastru și Publicitate Imobiliară GORJ
Biroul de Cadastru și Publicitate Imobiliară Targu Jiu

A. Partea I. Descrierea imobilului

TEREN Extravilan

Adresa: Jud. Gorj

Nr. Crt	Nr cadastral Nr. topografic	Suprafața* (mp)	Observații / Referințe
A1		6.267	Sector cadastral:32 Teren neimprejmuit;

B. Partea II. Proprietari și acte

Inscrieri privitoare la dreptul de proprietate și alte drepturi reale	Referințe
/	
Act Administrativ nr. 316, din 21/01/2026 emis de PRIMARIA COMUNEI BUMBESTI-PITIC (ADEVERINTA;);	
B1	Inscrierea posesiei, drept de PROPRIETATE, dobandit prin Lege, cota actuala 1/1, cota initiala 1/1 1) NEIDENTIFICAT NEIDENTIFICAT
Act Normativ nr. 7, din 13/03/1996 emis de PARLAMENTUL ROMANIEI (LEGE; ,art.13);	
B2	se noteaza mentiunea de proprietar neidentificat

C. Partea III. SARCINI .

Inscrieri privind dezmembramintele dreptului de proprietate, drepturi reale de garanție și sarcini	Referințe
NU SUNT	

Teren

Nr cadastral	Suprafața (mp)*	Observații / Referințe
	6.267	

* Suprafața este determinată în planul de proiecție Stereo 70.



Date referitoare la teren

Crt	Categorie folosință	Intra vilan	Suprafața (mp)	Tarla	Parcelă	Nr. topo	Observații / Referințe
1	faneata	NU	6.267	30	975/1,976/2,984/11	-	

Lungime Segmente

1) Valorile lungimilor segmentelor sunt obținute din proiecție în plan.

Punct început	X / Y	Punct sfârșit	X / Y	Lungime segment (** (m)
1	399.696,57 404.502,25	2	399.694,93 404.496,22	6.249
2	399.694,93 404.496,22	3	399.691,677 404.482,98	13.634
3	399.691,677 404.482,98	4	399.689,231 404.475,518	7.853
4	399.689,231 404.475,518	5	399.767,225 404.329,812	165.267
5	399.767,225 404.329,812	6	399.844,934 404.186,57	162.963

Punct început	X / Y	Punct sfârșit	X / Y	Lungime segment (** (m)
6	399.844,934 404.186,57	7	399.855,475 404.205,319	21.509
7	399.855,475 404.205,319	1	399.696,57 404.502,25	336.777

** Lungimile segmentelor sunt determinate în planul de proiecție Stereo 70 și sunt rotunjite la 1 milimetru.

*** Distanța dintre puncte este formată din segmente cumulate ce sunt mai mici decât valoarea 1 milimetru.

Neutilizabil în Circuitul Civil

**DATE DESPRE IMOBILUL NR. 2412**

Oficiul de Cadastru și Publicitate Imobiliară GORJ
Biroul de Cadastru și Publicitate Imobiliară Targu Jiu

A. Partea I. Descrierea imobilului

TEREN Extravilan

Adresa: Jud. Gorj

Nr. Crt	Nr cadastral Nr. topografic	Suprafața* (mp)	Observații / Referințe
A1		1.001	Sector cadastral:32 Teren neimprejmuit;

B. Partea II. Proprietari și acte

Inscrieri privitoare la dreptul de proprietate și alte drepturi reale	Referințe
/	
Act Administrativ nr. 316, din 21/01/2026 emis de PRIMARIA COMUNEI BUMBESTI-PITIC (ADEVERINTA;);	
B1	Inscrierea posesiei, drept de PROPRIETATE, dobandit prin Lege, cota actuala 1/1, cota initiala 1/1 1) NEIDENTIFICAT NEIDENTIFICAT
Act Normativ nr. 7, din 13/03/1996 emis de PARLAMENTUL ROMANIEI (LEGE; ,art.13);	
B2	se noteaza mentiunea de proprietar neidentificat

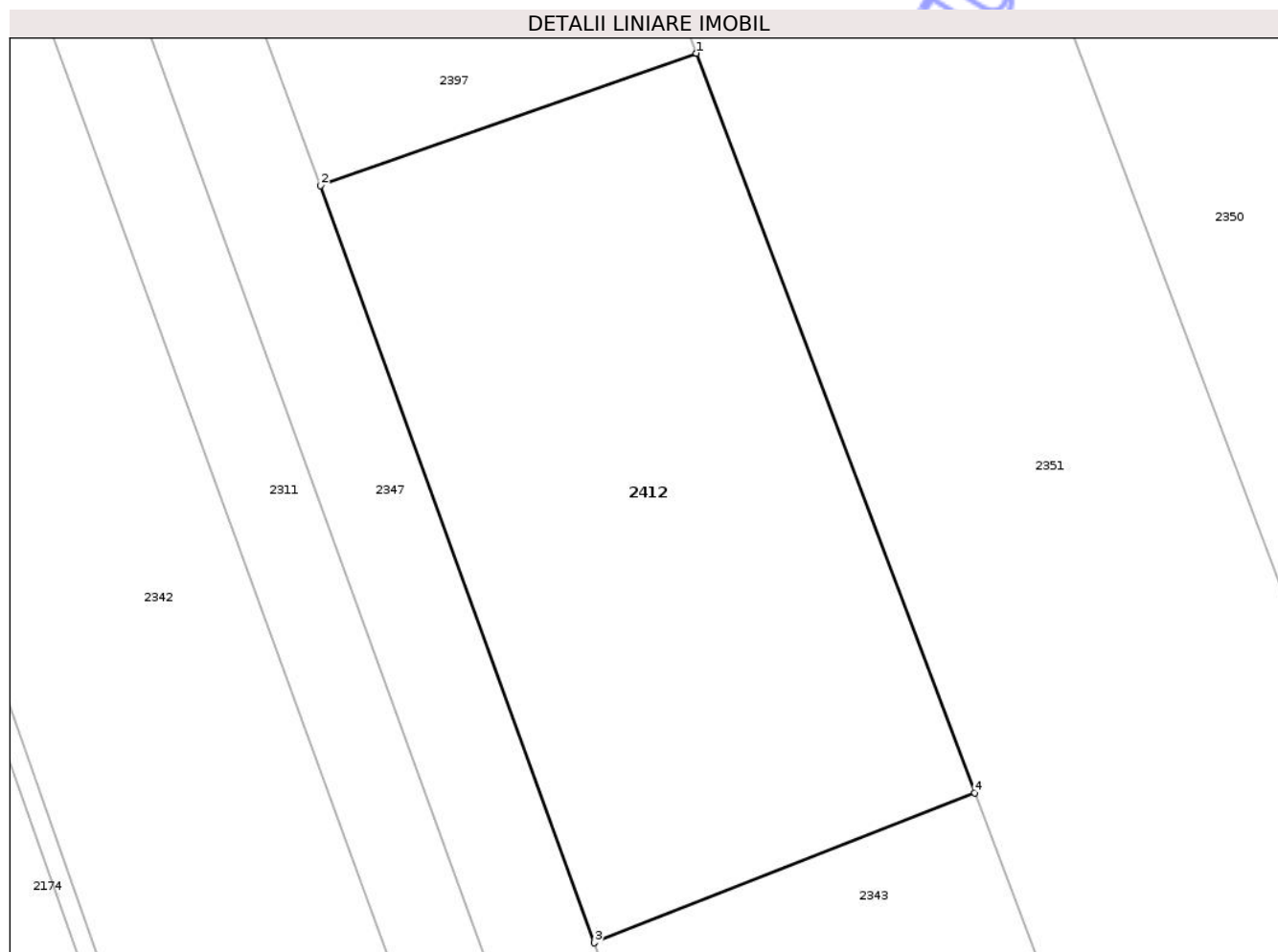
C. Partea III. SARCINI .

Inscrieri privind dezmembramintele dreptului de proprietate, drepturi reale de garanție și sarcini	Referințe
NU SUNT	

Teren

Nr cadastral	Suprafața (mp)*	Observații / Referințe
	1.001	

* Suprafața este determinată în planul de proiecție Stereo 70.



Date referitoare la teren

Crt	Categorie folosință	Intra vilan	Suprafața (mp)	Tarla	Parcelă	Nr. topo	Observații / Referințe
1	faneata	NU	1.001	30	984/157	-	

Lungime Segmente

1) Valorile lungimilor segmentelor sunt obținute din proiecție în plan.

Punct început	X / Y	Punct sfârșit	X / Y	Lungime segment (** (m)
1	399.298,551 404.310,488	2	399.277,589 404.303,107	22.224
2	399.277,589 404.303,107	3	399.292,845 404.260,921	44.86
3	399.292,845 404.260,921	4	399.314,067 404.269,271	22.806
4	399.314,067 404.269,271	1	399.298,551 404.310,488	44.041

** Lungimile segmentelor sunt determinate în planul de proiecție Stereo 70 și sunt rotunjite la 1 milimetru.

*** Distanţa dintre puncte este formată din segmente cumulate ce sunt mai mici decât valoarea 1 milimetru.

Neutilizabil în Circuitul
Civil

**DATE DESPRE IMOBILUL NR. 2174**

Oficiul de Cadastru și Publicitate Imobiliară GORJ
Biroul de Cadastru și Publicitate Imobiliară Targu Jiu

A. Partea I. Descrierea imobilului

TEREN Extravilan

Adresa: Jud. Gorj

Nr. Crt	Nr cadastral Nr. topografic	Suprafața* (mp)	Observații / Referințe
A1		4.128	Sector cadastral:32 Teren neimprejmuit;

B. Partea II. Proprietari și acte

Inscrieri privitoare la dreptul de proprietate și alte drepturi reale		Referințe
/		
Act Administrativ nr. 13426603, din 23/05/2005 emis de CJSDPAT GORJ (TITLU DE PROPRIETATE;);		
B1	Intabulare, drept de PROPRIETATE, dobandit prin Reconstituire, cota actuala 1/1, cota initiala 1/1 1) ZAMFIROIU MĂRGĂRIT, LIPSA CNP; 2) ZAMFIROIU GABRIEL, LIPSA CNP; 3) ZAMFIROIU SILVIA, LIPSA CNP; 4) ZAMFIROIU TITUS, LIPSA CNP; 5) PAXINO RODICA-LILIANA, LIPSA CNP; 6) ZAMFIROIU CONSTANTIN, LIPSA CNP;	A1
B2	Intabulare, drept de PROPRIETATE, dobandit prin Reconstituire, cota actuala 1/1, cota initiala 1/1 1) POZÎRNEA ILEANA-FELICIA, LIPSA CNP; 2) ZAMFIROIU CARMEN-ANIELA, LIPSA CNP; 3) ZAMFIROIU PETRE-OVIDIU, LIPSA CNP,DEFUNCT;	A1
Act Normativ nr. 7, din 13/03/1996 emis de PARLAMENTUL ROMANIEI (LEGE;);		
B3	Se noteaza suprapunerea reala a doua acte de proprietate asupra imobilului A1: Act Administrativ nr. 13426603, din 23/05/2005 emis de CJSDPAT GORJ, proprietari ZAMFIROIU SILVIA, ZAMFIROIU TITUS, ZAMFIROIU CONSTANTIN,ZAMFIROIU MĂRGĂRIT,ZAMFIROIU GABRIEL SI PAXINO RODICA-ILEANA si Actul Administrativ nr. 13426577, din 14/12/2004 emis de CJSDPAT GORJ, proprietari POZÎRNEA ILEANA-FELICIA,ZAMFIROIU CARMEN ANIELA, DEF. ZAMFIROIU PETRE-OVIDIU	A1

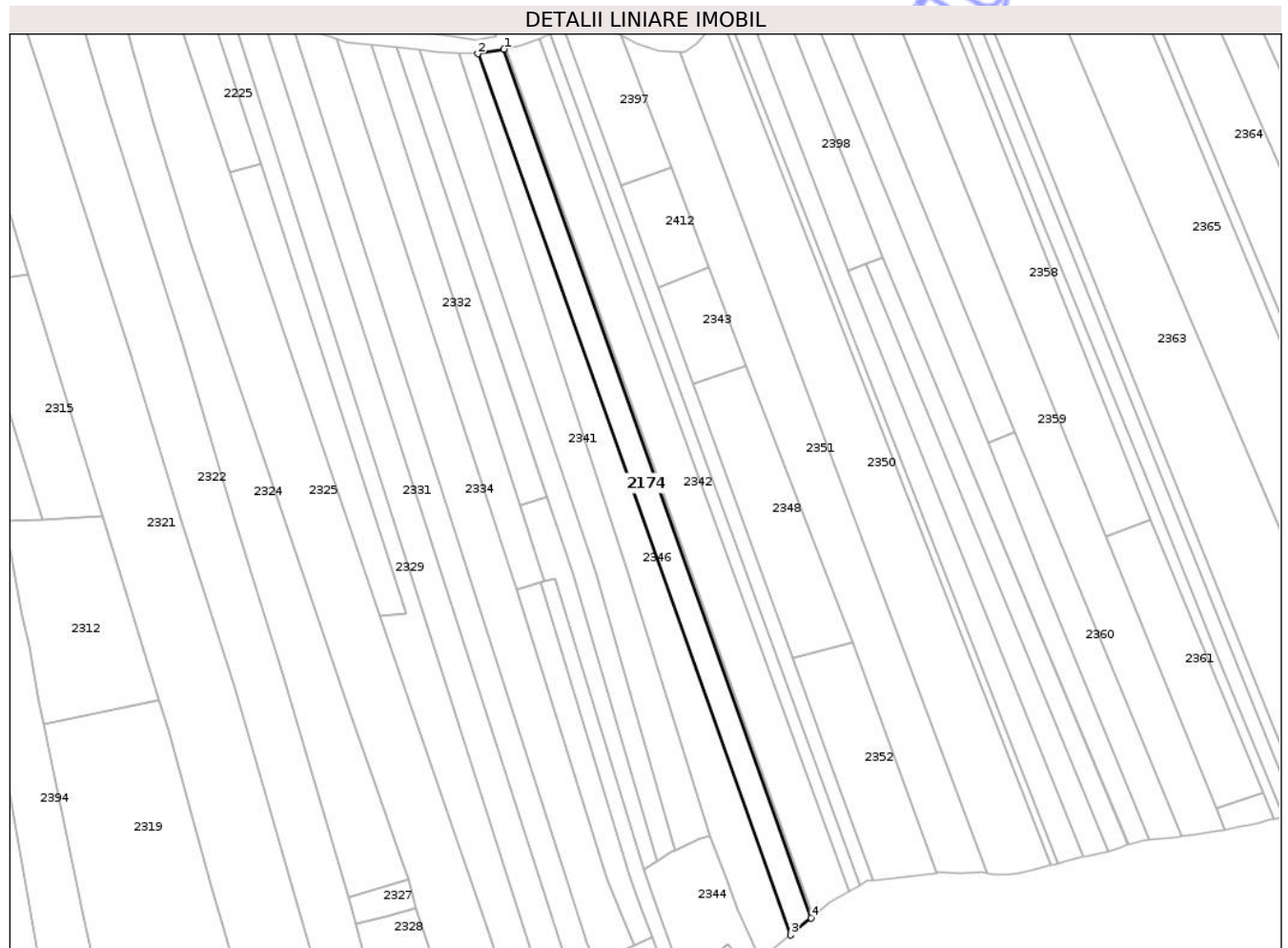
C. Partea III. SARCINI .

Inscrieri privind dezmembramintele dreptului de proprietate, drepturi reale de garanție și sarcini	Referințe
NU SUNT	

Teren

Nr cadastral	Suprafața (mp)*	Observații / Referințe
	4.128	

* Suprafața este determinată în planul de proiecție Stereo 70.



Date referitoare la teren

Crt	Categorie folosință	Intra vilan	Suprafața (mp)	Tarla	Parcelă	Nr. topo	Observații / Referințe
1	faneata	NU	4.128	30	984/43/1, 970/4/1	-	Parcelă eronată în act:173,176

Lungime Segmente

1) Valorile lungimilor segmentelor sunt obținute din proiecție în plan.

Punct început	X / Y	Punct sfârșit	X / Y	Lungime segment (** (m)
1	399.228,75 404.359,818	2	399.217,845 404.357,902	11.072
2	399.217,845 404.357,902	3	399.347,98 403.991,944	388.407
3	399.347,98 403.991,944	4	399.356,602 403.999,026	11.158
4	399.356,602 403.999,026	1	399.228,75 404.359,818	382.775

** Lungimile segmentelor sunt determinate în planul de proiecție Stereo 70 și sunt rotunjite la 1 milimetru.

*** Distanța dintre puncte este formată din segmente cumulate ce sunt mai mici decât valoarea 1 milimetru.

Neutilizabil în Circuitul
Civil

**DATE DESPRE IMOBILUL NR. 2287**

Oficiul de Cadastru și Publicitate Imobiliară GORJ
Biroul de Cadastru și Publicitate Imobiliară Targu Jiu

A. Partea I. Descrierea imobilului

TEREN Necunoscut

Adresa: Loc. Bumbesti-Pitic, Str Zorilor, Nr. 13, Jud. Gorj

Nr. Crt	Nr cadastral Nr. topografic	Suprafața* (mp)	Observații / Referințe
A1	38024	Din acte: 20.841 Masurata: 20.840	Sector cadastral:32 Teren imprejmuit;

Construcții

Crt	Nr cadastral Nr. topografic	Adresa	Observații / Referințe
A1.1	38024-C1	Loc. Bumbesti-Pitic, Str Zorilor, Nr. 13, Jud. Gorj	Nr. niveluri:2; S. construita la sol:105 mp; S. construita desfasurata:173 mp; 2 niveluri. Constructie locuinta D+P edificata in anul 1991
A1.2	38024-C2	Loc. Bumbesti-Pitic, Str Zorilor, Nr. 13, Jud. Gorj	Nr. niveluri:1; S. construita la sol:175 mp; S. construita desfasurata:175 mp; Constructie anexa parter edificata in anul 1992

B. Partea II. Proprietari și acte

Inscrieri privitoare la dreptul de proprietate și alte drepturi reale	Referințe
59764 / 12/06/2024	
Act Administrativ nr. 952, din 22/02/2024 emis de PRIMARIA BUMBESTI PITIC (; act administrativ nr 8 din 20.05.1989, emis de CL BUMBESTI PITIC;act notarial nr 351 din 19.02.2024, emis de BNP NICOLAE POPESCU BEJAT;act administrativ nr 1142 din 01.03.2024, emis de PRIMARIA BUMBESTI PITIC;act administrativ nr 1137 din 29.02.2024, emis de PRIMARIA BUMBESTI PITIC;act administrativ nr 00209705553 din 27.03.2024, emis de SIGNAL IDUNA ASIGURARI SA);	
B1	A1
Se notează posesia asupra cotei de 1/1 1) DOBRE MARIAN 2) DOBRE MARIANA , bun comun;	
B2	A1, A1.1, A1.2
Intabulare, drept de PROPRIETATE, dobandit prin Lege, cota actuala 1/1, cota initiala 1/1 1) DOBRE MARIAN 2) DOBRE MARIANA , bun comun;	
/	
Act Administrativ nr. 134262408, din 31/01/2003 emis de CJSDPAT GORJ (TITLU DE PROPRIETATE;);	
B3	A1
Intabulare, drept de PROPRIETATE, dobandit prin Reconstituire, cota actuala 1/1, cota initiala 1/1 1) STOICAN GHEORGHİȚA , LIPSĂ CNP; 2) UNGUREANU CECILIA , LIPSĂ CNP; 3) DUMITRU DORINA , LIPSĂ CNP;	

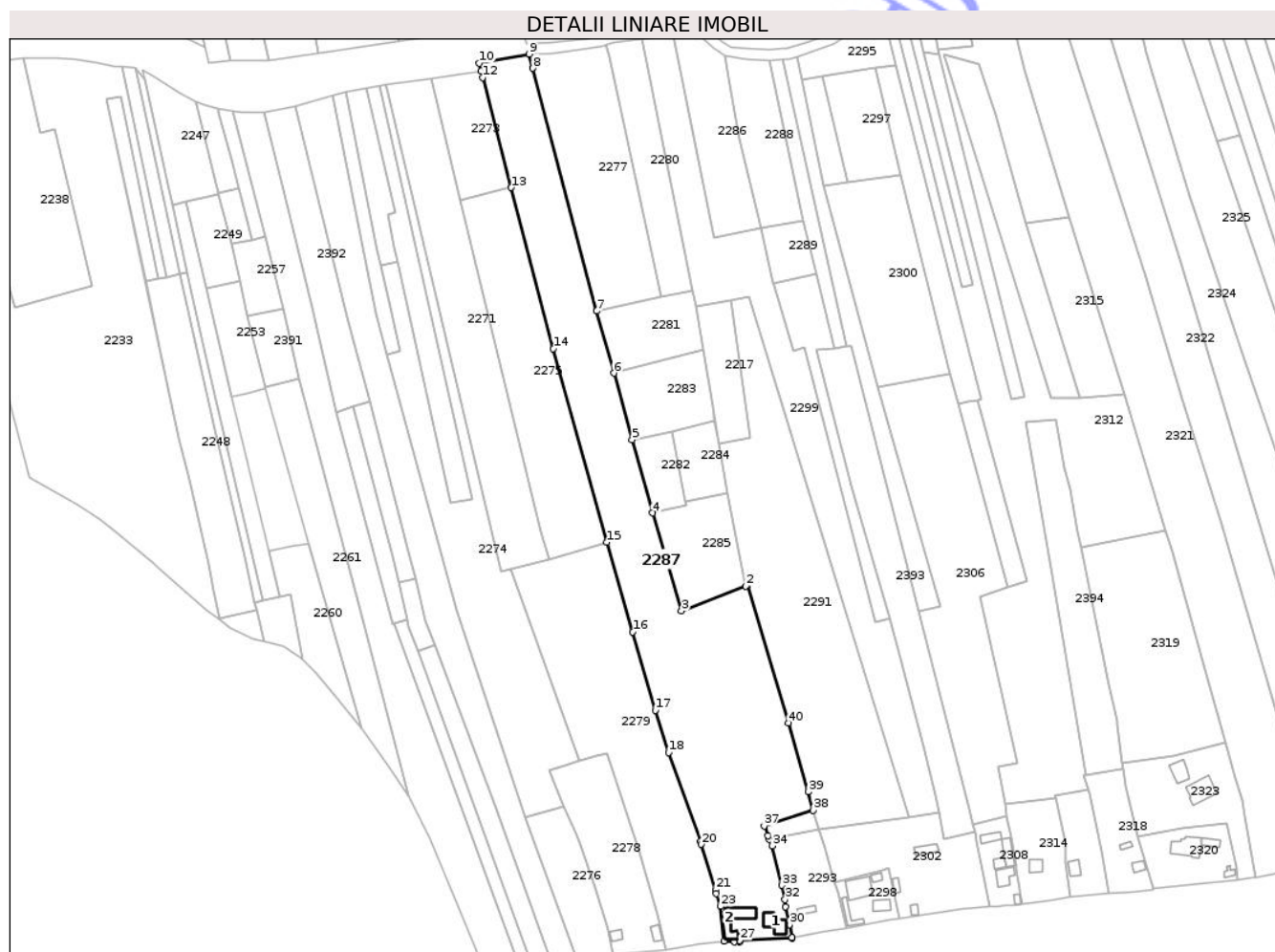
C. Partea III. SARCINI .

Inscrieri privind dezmembramintele dreptului de proprietate, drepturi reale de garanție și sarcini	Referințe
NU SUNT	

Teren

Nr cadastral	Suprafața (mp)*	Observații / Referințe
38024	Din acte: 20.841 Masurata: 20.840	

* Suprafața este determinată în planul de proiecție Stereo 70.



Date referitoare la teren

Crt	Categorie folosință	Intra vilan	Suprafața (mp)	Tarla	Parcelă	Nr. topo	Observații / Referințe
1	curți constructii	DA	1.116	47	1218,1217/1	-	Parcela 1217/1 parte din parcela 1217 din act
2	faneata	DA	1.055	47	1217	-	
3	pasune	NU	18.669	30	984/94	-	Parcela eronata in act:149/1,150/1

Date referitoare la construcții

Crt	Număr	Destinație construcție	Supraf. (mp)	Situație juridică	Observații / Referințe
A1.1	38024-C1	construcții de locuinte	Din acte: 0 Masurata: 105	Cu acte	Nr. niveluri:2; S. construita la sol:105 mp; S. construita desfasurata:173 mp; 2 niveluri. Constructie locuinta D+P edificata in anul 1991
A1.2	38024-C2	construcții de locuinte	Din acte: 0 Masurata: 175	Cu acte	Nr. niveluri:1; S. construita la sol:175 mp; S. construita desfasurata:175 mp; Constructie anexa parter edificata in anul 1992

Lungime Segmente

1) Valorile lungimilor segmentelor sunt obținute din proiecție în plan.

Punct început	X / Y	Punct sfârșit	X / Y	Lungime segment (** (m)
1	398.848,969 404.058,032	2	398.848,012 404.057,662	1.026
3	398.811,575 404.043,563	4	398.795,26 404.099,017	57.804
5	398.783,686 404.140,412	6	398.773,402 404.177,999	38.968
7	398.763,599 404.213,031	8	398.727,635 404.350,204	141.809
9	398.725,568 404.358,225	10	398.697,293 404.353,089	28.738
11	398.698,406 404.348,473	12	398.699,142 404.344,936	3.613
13	398.715,362 404.282,821	14	398.739,106 404.191,89	93.98
15	398.769,443 404.082,522	16	398.784,106 404.031,859	52.742
17	398.796,9 403.987,593	18	398.804,328 403.963,685	25.035
19	398.822,274 403.913,227	20	398.822,705 403.911,857	1.436
21	398.830,783 403.886,147	22	398.831,4 403.884,185	2.057
23	398.833,539 403.876,792	24	398.835,669 403.857,221	19.687
25	398.841,61 403.856,93	26	398.844,551 403.856,808	2.944
27	398.844,639 403.857,584	28	398.874,049 403.858,971	29.443
29	398.874,013 403.859,223	30	398.872,633 403.866,566	7.472
31	398.870,513 403.876,628	32	398.870,228 403.880,676	4.058
33	398.868,441 403.888,787	34	398.862,906 403.911,009	22.901
35	398.861,356 403.914,874	36	398.860,563 403.916,85	2.129
37	398.858,379 403.922,296	38	398.886,013 403.931,078	28.996
39	398.883,22 403.941,471	40	398.872,14 403.980,28	40.36

Punct început	X / Y	Punct sfârșit	X / Y	Lungime segment (** (m)
2	398.848,012 404.057,662	3	398.811,575 404.043,563	39.07
4	398.795,26 404.099,017	5	398.783,686 404.140,412	42.983
6	398.773,402 404.177,999	7	398.763,599 404.213,031	36.378
8	398.727,635 404.350,204	9	398.725,568 404.358,225	8.283
10	398.697,293 404.353,089	11	398.698,406 404.348,473	4.748
12	398.699,142 404.344,936	13	398.715,362 404.282,821	64.198
14	398.739,106 404.191,89	15	398.769,443 404.082,522	113.498
16	398.784,106 404.031,859	17	398.796,9 403.987,593	46.078
18	398.804,328 403.963,685	19	398.822,274 403.913,227	53.554
20	398.822,705 403.911,857	21	398.830,783 403.886,147	26.949
22	398.831,4 403.884,185	23	398.833,539 403.876,792	7.696
24	398.835,669 403.857,221	25	398.841,61 403.856,93	5.948
26	398.844,551 403.856,808	27	398.844,639 403.857,584	0.781
28	398.874,049 403.858,971	29	398.874,013 403.859,223	0.255
30	398.872,633 403.866,566	31	398.870,513 403.876,628	10.283
32	398.870,228 403.880,676	33	398.868,441 403.888,787	8.306
34	398.862,906 403.911,009	35	398.861,356 403.914,874	4.164
36	398.860,563 403.916,85	37	398.858,379 403.922,296	5.868
38	398.886,013 403.931,078	39	398.883,22 403.941,471	10.762
40	398.872,14 403.980,28	1	398.848,969 404.058,032	81.131

** Lungimile segmentelor sunt determinate în planul de proiecție Stereo 70 și sunt rotunjite la 1 milimetru.

*** Distanța dintre puncte este formată din segmente cumulate ce sunt mai mici decât valoarea 1 milimetru.

**DATE DESPRE IMOBILUL NR. 2293**

Oficiul de Cadastru și Publicitate Imobiliară GORJ
Biroul de Cadastru și Publicitate Imobiliară Targu Jiu

A. Partea I. Descrierea imobilului

TEREN Intravilan

Adresa: Loc. Bumbesti-Pitic, Str Zorilor, Nr. 15, Jud. Gorj

Nr. Crt	Nr cadastral Nr. topografic	Suprafața* (mp)	Observații / Referințe
A1		1.700	Sector cadastral:32 Teren neimprejmuit;

Construcții

Crt	Nr cadastral Nr. topografic	Adresa	Observații / Referințe
A1.1	-C1	Loc. Bumbesti-Pitic, Str Zorilor, Nr. 15, Jud. Gorj	Nr. niveluri:1; S. construita la sol:37 mp; S. construita desfasurata:37 mp;

B. Partea II. Proprietari și acte

Inscrieri privitoare la dreptul de proprietate și alte drepturi reale		Referințe
/		
Act Administrativ nr. 13426245, din 03/12/2002 emis de CJSDPAT GORJ (TITLU DE PROPRIETATE;);		
B1	Intabulare, drept de PROPRIETATE, dobandit prin Reconstituire, cota actuala 1/1, cota initiala 1/1 1) PĂTRAȘCU AUGUSTINA 2) MANEA GHEORGHE, LIPSA CNP;	A1
Act Administrativ nr. 316, din 21/01/2026 emis de PRIMARIA COMUNEI BUMBESTI-PITIC (ADEVERINTA;);		
B2	Intabulare, drept de PROPRIETATE, dobandit prin Construire, cota actuala 1/1, cota initiala 1/1 1) PĂTRAȘCU AUGUSTINA 2) MANEA GHEORGHE, LIPSA CNP;	A1.1

C. Partea III. SARCINI

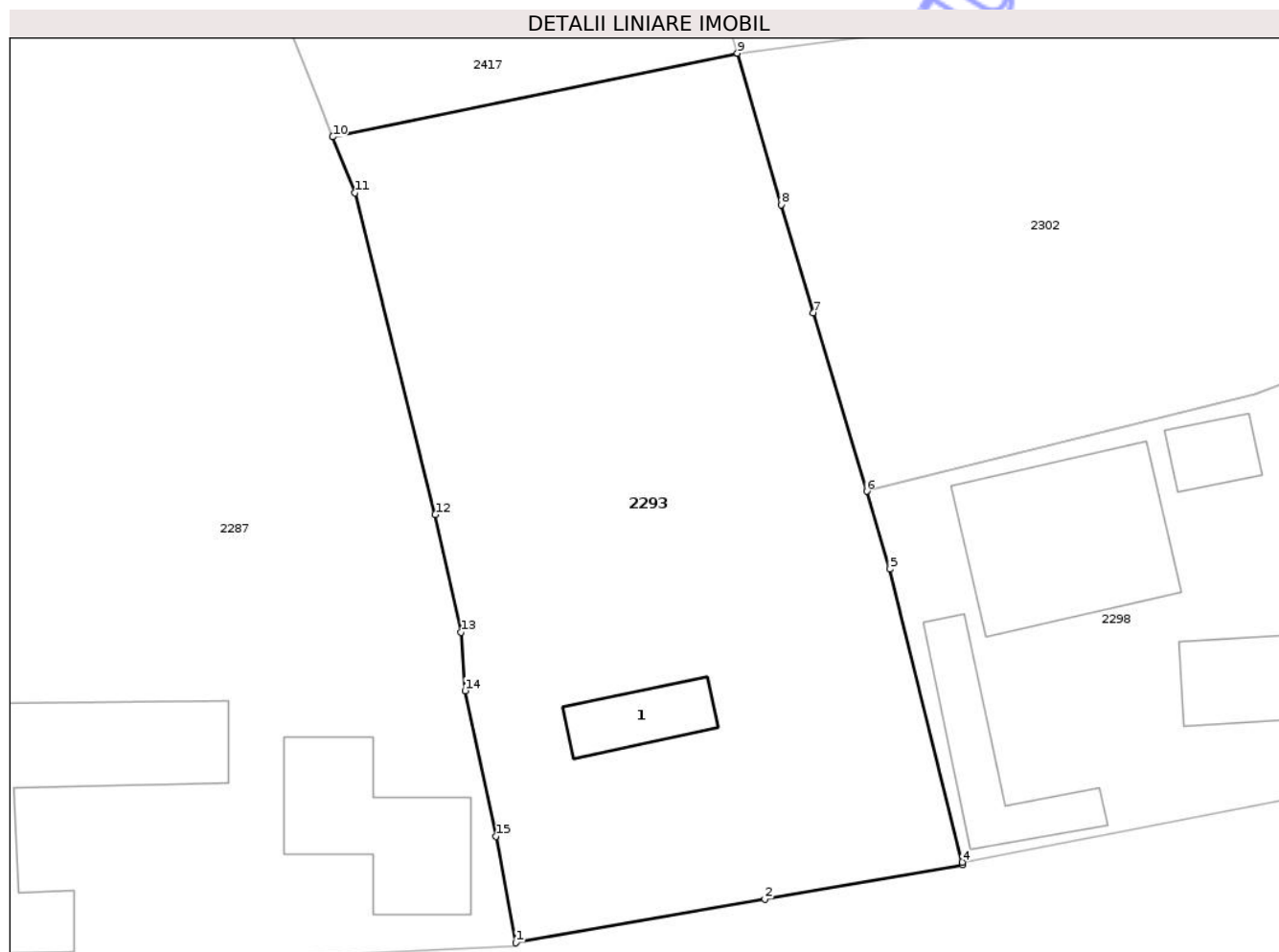
Inscrieri privind dezmembramintele dreptului de proprietate, drepturi reale de garanție și sarcini	Referințe
NU SUNT	

Anexa Nr. 1 La Partea I

Teren

Nr cadastral	Suprafața (mp)*	Observații / Referințe
	1.700	

* Suprafața este determinată în planul de proiecție Stereo 70.



Date referitoare la teren

Crt	Categorie folosință	Intravilan	Suprafața (mp)	Tarla	Parcelă	Nr. topo	Observații / Referințe
1	curți constructii	DA	385	47	1221	-	
2	faneata	DA	1.315	47	1219,1220	-	

Date referitoare la construcții

Crt	Număr	Destinație construcție	Supraf. (mp)	Situație juridică	Observații / Referințe
A1.1	-C1	construcții de locuințe	Din acte: 0 Masurata: 37	Cu acte	Nr. niveluri:1; S. construita la sol:37 mp; S. construita desfasurata:37 mp;

Lungime Segmente

1) Valorile lungimilor segmentelor sunt obținute din proiecție în plan.

Punct început	X / Y	Punct sfârșit	X / Y	Lungime segment (** (m)
1	398.874,013 403.859,223	2	398.891,231 403.862,227	17.478
2	398.891,231 403.862,227	3	398.904,899 403.864,612	13.875
3	398.904,899 403.864,612	4	398.904,854 403.864,794	0.187

Punct început	X / Y	Punct sfârșit	X / Y	Lungime segment (** (m)
4	398.904,854 403.864,794	5	398.899,859 403.885,034	20.847
5	398.899,859 403.885,034	6	398.898,256 403.890,404	5.604
6	398.898,256 403.890,404	7	398.894,578 403.902,729	12.862
7	398.894,578 403.902,729	8	398.892,352 403.910,187	7.783
8	398.892,352 403.910,187	9	398.889,336 403.920,646	10.885
9	398.889,336 403.920,646	10	398.861,356 403.914,874	28.569
10	398.861,356 403.914,874	11	398.862,906 403.911,009	4.164
11	398.862,906 403.911,009	12	398.868,441 403.888,787	22.901
12	398.868,441 403.888,787	13	398.870,228 403.880,676	8.306
13	398.870,228 403.880,676	14	398.870,513 403.876,628	4.058
14	398.870,513 403.876,628	15	398.872,633 403.866,566	10.283
15	398.872,633 403.866,566	1	398.874,013 403.859,223	7.472

** Lungimile segmentelor sunt determinate în planul de proiecție Stereo 70 și sunt rotunjite la 1 milimetru.

*** Distanța dintre puncte este formată din segmente cumulate ce sunt mai mici decât valoarea 1 milimetru.

**DATE DESPRE IMOBILUL NR. 2218**

Oficiul de Cadastru și Publicitate Imobiliară GORJ
Biroul de Cadastru și Publicitate Imobiliară Targu Jiu

A. Partea I. Descrierea imobilului

TEREN Extravilan

Adresa: Jud. Gorj

Nr. Crt	Nr cadastral Nr. topografic	Suprafața* (mp)	Observații / Referințe
A1		1.480	Sector cadastral:32 Teren neimprejmuit;

B. Partea II. Proprietari și acte

Inscrieri privitoare la dreptul de proprietate și alte drepturi reale	Referințe
/	
Act Administrativ nr. 1508153, din 07/04/2008 emis de CJSDPAT GORJ (TITLU DE PROPRIETATE;);	
B1	A1
Intabulare, drept de PROPRIETATE, dobandit prin Reconstituire, cota actuala 1/1, cota initiala 1/1 1) MARTESCU P. PETRE , LIPSĂ CNP;	

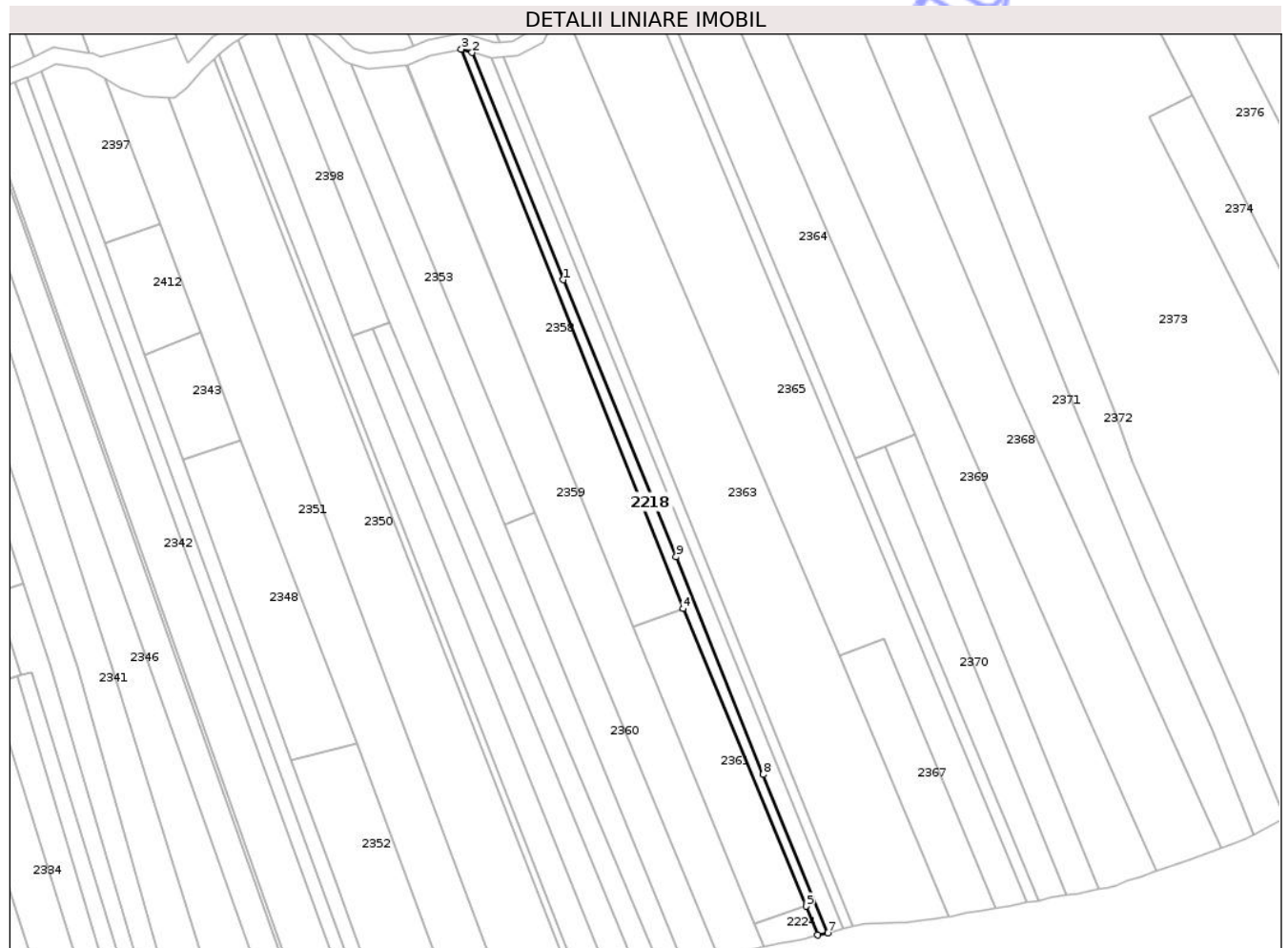
C. Partea III. SARCINI .

Inscrieri privind dezmembramintele dreptului de proprietate, drepturi reale de garanție și sarcini	Referințe
NU SUNT	

Teren

Nr cadastral	Suprafața (mp)*	Observații / Referințe
	1.480	

* Suprafața este determinată în planul de proiecție Stereo 70.



Date referitoare la teren

Crt	Categorie folosință	Intra vilan	Suprafața (mp)	Tarla	Parcelă	Nr. topo	Observații / Referințe
1	faneata	NU	1.480	30	977/3/1, 984/26/1, 986/11/1	-	parcelă eronată în act:203

Lungime Segmente

1) Valorile lungimilor segmentelor sunt obținute din proiecție în plan.

Punct început	X / Y	Punct sfârșit	X / Y	Lungime segment (** (m))
1	399.452,305 404.289,355	2	399.417,534 404.375,799	93.175
2	399.417,534 404.375,799	3	399.413,412 404.377,057	4.31
3	399.413,412 404.377,057	4	399.497,864 404.164,348	228.861
4	399.497,864 404.164,348	5	399.544,668 404.051,201	122.445

Punct început	X / Y	Punct sfârşit	X / Y	Lungime segment (** (m)
5	399.544,668 404.051,201	6	399.549,039 404.040,255	11.786
6	399.549,039 404.040,255	7	399.552,906 404.041,056	3.949
7	399.552,906 404.041,056	8	399.528,316 404.101,272	65.043
8	399.528,316 404.101,272	9	399.495,19 404.184,066	89.175
9	399.495,19 404.184,066	1	399.452,305 404.289,355	113.688

** Lungimile segmentelor sunt determinate în planul de proiecţie Stereo 70 şi sunt rotunjite la 1 milimetru.

*** Distanţa dintre puncte este formată din segmente cumulate ce sunt mai mici decât valoarea 1 milimetru.

Neutilizabil în Circuitul Civil

**DATE DESPRE IMOBILUL NR. 2342**

Oficiul de Cadastru și Publicitate Imobiliară GORJ
Biroul de Cadastru și Publicitate Imobiliară Targu Jiu

A. Partea I. Descrierea imobilului

TEREN Extravilan

Adresa: Jud. Gorj

Nr. Crt	Nr cadastral Nr. topografic	Suprafața* (mp)	Observații / Referințe
A1	36518	Din acte: 7.932 Masurata: 6.032	Sector cadastral:32 Teren neimprejmuit; Diferența de suprafață se regăsește la ID 2311 S32

B. Partea II. Proprietari și acte

Inscrieri privitoare la dreptul de proprietate și alte drepturi reale	Referințe
148454 / 29/12/2023	
Act Administrativ nr. 1526210, din 16/11/2023 emis de COMISIA JUDEȚEANĂ GORJ (TITLU DE PROPRIETATE;);	
B1	A1
Intabulare, drept de PROPRIETATE, dobandit prin Reconstituire, cota actuala 1/1, cota initiala 1/1 1) DĂNECI MARIA , (defunct) bun propriu;	

C. Partea III. SARCINI .

Inscrieri privind dezmembramintele dreptului de proprietate, drepturi reale de garanție și sarcini	Referințe
NU SUNT	

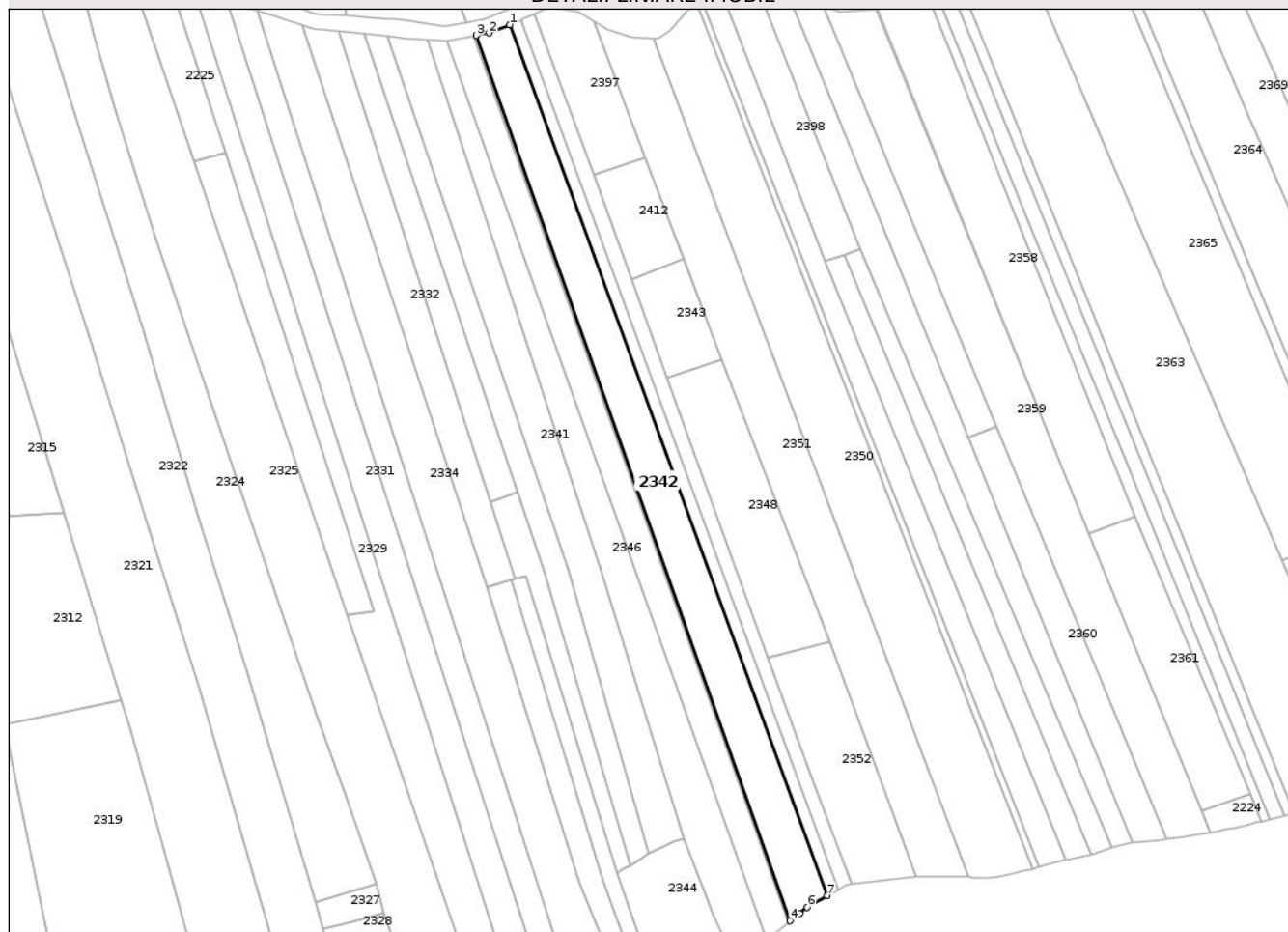
Anexa Nr. 1 La Partea I

Teren

Nr cadastral	Suprafața (mp)*	Observații / Referințe
36518	Din acte: 7.932 Masurata: 6.032	Diferența de suprafață se regăsește la ID 2311 S32

* Suprafața este determinată în planul de proiecție Stereo 70.

DETALII LINIARE IMOBIL



Date referitoare la teren

Crt	Categorie folosință	Intra vilan	Suprafața (mp)	Tarla	Parcelă	Nr. topo	Observații / Referințe
1	pașune	NU	6.032	30	984/7,970/3	-	pașune cu tufărișuri

Lungime Segmente

1) Valorile lungimilor segmentelor sunt obținute din proiecție în plan.

Punct început	X / Y	Punct sfârșit	X / Y	Lungime segment (** (m)
1	399.243,344 404.364,371	2	399.234,993 404.361,041	8.99
2	399.234,993 404.361,041	3	399.229,795 404.360,001	5.301
3	399.229,795 404.360,001	4	399.357,52 403.999,78	382.195
4	399.357,52 403.999,78	5	399.361,276 404.002,865	4.861
5	399.361,276 404.002,865	6	399.364,343 404.005,384	3.969

Punct început	X / Y	Punct sfârșit	X / Y	Lungime segment (** (m)
6	399.364,343 404.005,384	7	399.372,531 404.010,078	9.438
7	399.372,531 404.010,078	1	399.243,344 404.364,371	377.111

** Lungimile segmentelor sunt determinate în planul de proiecție Stereo 70 și sunt rotunjite la 1 milimetru.

*** Distanța dintre puncte este formată din segmente cumulate ce sunt mai mici decât valoarea 1 milimetru.

Neutilizabil în Circuitul Civil

**DATE DESPRE IMOBILUL NR. 2243**

Oficiul de Cadastru și Publicitate Imobiliară GORJ
Biroul de Cadastru și Publicitate Imobiliară Targu Jiu

A. Partea I. Descrierea imobilului

TEREN Extravilan

Adresa: Jud. Gorj

Nr. Crt	Nr cadastral Nr. topografic	Suprafața* (mp)	Observații / Referințe
A1		1.256	Sector cadastral:32 Teren neimprejmuit;

B. Partea II. Proprietari și acte

Inscrieri privitoare la dreptul de proprietate și alte drepturi reale	Referințe
/	
Act Administrativ nr. 316, din 21/01/2026 emis de PRIMARIA COMUNEI BUMBESTI-PITIC (ADEVÉRINTA;);	
B1	Inscrierea posesiei, drept de PROPRIETATE, dobandit prin Lege, cota actuala 1/1, cota initiala 1/1 1) NEIDENTIFICAT NEIDENTIFICAT
Act Normativ nr. 7, din 13/03/1996 emis de PARLAMENTUL ROMANIEI (LEGE; ,art.13);	
B2	se noteaza mentiunea de proprietar neidentificat

C. Partea III. SARCINI .

Inscrieri privind dezmembramintele dreptului de proprietate, drepturi reale de garanție și sarcini	Referințe
NU SUNT	

Punct început	X / Y	Punct sfârşit	X / Y	Lungime segment (** (m)
6	399.290,094 404.021,108	7	399.292,289 404.022,463	2.58
7	399.292,289 404.022,463	8	399.257,34 404.141,901	124.446
8	399.257,34 404.141,901	1	399.246,631 404.173,926	33.768

** Lungimile segmentelor sunt determinate în planul de proiecţie Stereo 70 şi sunt rotunjite la 1 milimetru.

*** Distanţa dintre puncte este formată din segmente cumulate ce sunt mai mici decât valoarea 1 milimetru.

Neutilizabil în Circuitul Civil

**DATE DESPRE IMOBILUL NR. 2246**

Oficiul de Cadastru și Publicitate Imobiliară GORJ
Biroul de Cadastru și Publicitate Imobiliară Targu Jiu

A. Partea I. Descrierea imobilului

TEREN Extravilan

Adresa: Jud. Gorj

Nr. Crt	Nr cadastral Nr. topografic	Suprafața* (mp)	Observații / Referințe
A1		473	Sector cadastral:32 Teren neimprejmuit;

B. Partea II. Proprietari și acte

Inscrieri privitoare la dreptul de proprietate și alte drepturi reale	Referințe
/	
Act Administrativ nr. 316, din 21/01/2026 emis de PRIMARIA COMUNEI BUMBESTI-PITIC (ADEVÉRINTA;);	
B1	Inscrierea posesiei, drept de PROPRIETATE, dobandit prin Lege, cota actuala 1/1, cota initiala 1/1 1) NEIDENTIFICAT NEIDENTIFICAT
Act Normativ nr. 7, din 13/03/1996 emis de PARLAMENTUL ROMANIEI (LEGE; ,art.13);	
B2	se noteaza mentiunea de proprietar neidentificat

C. Partea III. SARCINI .

Inscrieri privind dezmembramintele dreptului de proprietate, drepturi reale de garanție și sarcini	Referințe
NU SUNT	

Teren

Nr cadastral	Suprafața (mp)*	Observații / Referințe
	473	

* Suprafața este determinată în planul de proiecție Stereo 70.



Date referitoare la teren

Crt	Categorie folosință	Intra vilan	Suprafața (mp)	Tarla	Parcelă	Nr. topo	Observații / Referințe
1	faneata	NU	473	30	984/125	-	

Lungime Segmente

1) Valorile lungimilor segmentelor sunt obținute din proiecție în plan.

Punct început	X / Y	Punct sfârșit	X / Y	Lungime segment (** (m)
1	398.522,045 404.281,501	2	398.508,383 404.343,85	63.828
2	398.508,383 404.343,85	3	398.502,982 404.350,354	8.454
3	398.502,982 404.350,354	4	398.503,476 404.348,019	2.387
4	398.503,476 404.348,019	5	398.527,898 404.233,984	116.621
5	398.527,898 404.233,984	6	398.531,891 404.234,761	4.068

Punct început	X / Y	Punct sfârşit	X / Y	Lungime segment (** (m)
6	398.531,891 404.234,761	7	398.527,853 404.253,966	19.625
7	398.527,853 404.253,966	8	398.523,8 404.273,172	19.629
8	398.523,8 404.273,172	1	398.522,045 404.281,501	8.512

** Lungimile segmentelor sunt determinate în planul de proiecţie Stereo 70 şi sunt rotunjite la 1 milimetru.

*** Distanţa dintre puncte este formată din segmente cumulate ce sunt mai mici decât valoarea 1 milimetru.

Neutilizabil în Circuitul Civil

**DATE DESPRE IMOBILUL NR. 2367**

Oficiul de Cadastru și Publicitate Imobiliară GORJ
Biroul de Cadastru și Publicitate Imobiliară Targu Jiu

A. Partea I. Descrierea imobilului

TEREN Extravilan

Adresa: Jud. Gorj

Nr. Crt	Nr cadastral Nr. topografic	Suprafața* (mp)	Observații / Referințe
A1		1.966	Sector cadastral:32 Teren neimprejmuit;

B. Partea II. Proprietari și acte

Inscrieri privitoare la dreptul de proprietate și alte drepturi reale	Referințe
/	
Act Administrativ nr. 316, din 21/01/2026 emis de PRIMARIA COMUNEI BUMBESTI-PITIC (ADEVERINTA;);	
B1	Inscrierea posesiei, drept de PROPRIETATE, dobandit prin Lege, cota actuala 1/1, cota initiala 1/1 1) NEIDENTIFICAT NEIDENTIFICAT
Act Normativ nr. 7, din 13/03/1996 emis de PARLAMENTUL ROMANIEI (LEGE; ,art.13);	
B2	se noteaza mentiunea de proprietar neidentificat

C. Partea III. SARCINI .

Inscrieri privind dezmembramintele dreptului de proprietate, drepturi reale de garanție și sarcini	Referințe
NU SUNT	

Teren

Nr cadastral	Suprafața (mp)*	Observații / Referințe
	1.966	

* Suprafața este determinată în planul de proiecție Stereo 70.



Date referitoare la teren

Crt	Categorie folosință	Intra vilan	Suprafața (mp)	Tarla	Parcelă	Nr. topo	Observații / Referințe
1	faneata	NU	1.966	30	984/23	-	

Lungime Segmente

1) Valorile lungimilor segmentelor sunt obținute din proiecție în plan.

Punct început	X / Y	Punct sfârșit	X / Y	Lungime segment (** (m)
1	399.574,408 404.153,072	2	399.557,623 404.146,57	18.0
2	399.557,623 404.146,57	3	399.598,829 404.047,25	107.529
3	399.598,829 404.047,25	4	399.599,828 404.047,425	1.014
4	399.599,828 404.047,425	5	399.605,33 404.048,503	5.607
5	399.605,33 404.048,503	6	399.611,605 404.049,613	6.372

Punct început	X / Y	Punct sfârșit	X / Y	Lungime segment (** (m)
6	399.611,605 404.049,613	7	399.616,944 404.050,545	5.42
7	399.616,944 404.050,545	1	399.574,408 404.153,072	111.0

** Lungimile segmentelor sunt determinate în planul de proiecție Stereo 70 și sunt rotunjite la 1 milimetru.

*** Distanța dintre puncte este formată din segmente cumulate ce sunt mai mici decât valoarea 1 milimetru.

Neutilizabil în Circuitul Civil

**DATE DESPRE IMOBILUL NR. 2371**

Oficiul de Cadastru și Publicitate Imobiliară GORJ
Biroul de Cadastru și Publicitate Imobiliară Targu Jiu

A. Partea I. Descrierea imobilului

TEREN Extravilan

Adresa: Jud. Gorj

Nr. Crt	Nr cadastral Nr. topografic	Suprafața* (mp)	Observații / Referințe
A1		6.768	Sector cadastral:32 Teren neimprejmuit;

B. Partea II. Proprietari și acte

Inscrieri privitoare la dreptul de proprietate și alte drepturi reale	Referințe
/	
Act Administrativ nr. 316, din 21/01/2026 emis de PRIMARIA COMUNEI BUMBESTI-PITIC (ADEVÉRINTA;);	
B1	Inscrierea posesiei, drept de PROPRIETATE, dobandit prin Lege, cota actuala 1/1, cota initiala 1/1 1) NEIDENTIFICAT NEIDENTIFICAT
Act Normativ nr. 7, din 13/03/1996 emis de PARLAMENTUL ROMANIEI (LEGE; ,art.13);	
B2	se noteaza mentiunea de proprietar neidentificat

C. Partea III. SARCINI .

Inscrieri privind dezmembramintele dreptului de proprietate, drepturi reale de garanție și sarcini	Referințe
NU SUNT	

Teren

Nr cadastral	Suprafața (mp)*	Observații / Referințe
	6.768	

* Suprafața este determinată în planul de proiecție Stereo 70.



Date referitoare la teren

Crt	Categorie folosință	Intra vilan	Suprafața (mp)	Tarla	Parcelă	Nr. topo	Observații / Referințe
1	faneata	NU	6.768	30	973/2,985/3, 984/17,986/3	-	

Lungime Segmente

1) Valorile lungimilor segmentelor sunt obținute din proiecție în plan.

Punct început	X / Y	Punct sfârșit	X / Y	Lungime segment (** (m)
1	399.597,291 404.365,791	2	399.573,236 404.422,019	61.157
2	399.573,236 404.422,019	3	399.554,664 404.421,878	18.573
3	399.554,664 404.421,878	4	399.550,429 404.422,284	4.254
4	399.550,429 404.422,284	5	399.624,291 404.247,394	189.848
5	399.624,291 404.247,394	6	399.702,821 404.073,528	190.778

Punct început	X / Y	Punct sfârșit	X / Y	Lungime segment (** (m)
6	399.702,821 404.073,528	7	399.707,669 404.075,199	5.128
7	399.707,669 404.075,199	8	399.712,441 404.077,174	5.165
8	399.712,441 404.077,174	9	399.714,869 404.078,43	2.734
9	399.714,869 404.078,43	10	399.714,903 404.078,448	0.038
10	399.714,903 404.078,448	11	399.699,397 404.117,832	42.327
11	399.699,397 404.117,832	12	399.673,487 404.176,612	64.237
12	399.673,487 404.176,612	13	399.646,374 404.241,739	70.545
13	399.646,374 404.241,739	1	399.597,291 404.365,791	133.409

** Lungimile segmentelor sunt determinate în planul de proiecție Stereo 70 și sunt rotunjite la 1 milimetru.

*** Distanța dintre puncte este formată din segmente cumulate ce sunt mai mici decât valoarea 1 milimetru.

**DATE DESPRE IMOBILUL NR. 2382**

Oficiul de Cadastru și Publicitate Imobiliară GORJ
Biroul de Cadastru și Publicitate Imobiliară Targu Jiu

A. Partea I. Descrierea imobilului

TEREN Extravilan

Adresa: Jud. Gorj

Nr. Crt	Nr cadastral Nr. topografic	Suprafața* (mp)	Observații / Referințe
A1		10.645	Sector cadastral:32 Teren neimprejmuit;

B. Partea II. Proprietari și acte

Inscrieri privitoare la dreptul de proprietate și alte drepturi reale	Referințe
/	
Act Administrativ nr. 316, din 21/01/2026 emis de PRIMARIA COMUNEI BUMBESTI-PITIC (ADEVÉRINTA;);	
B1	Inscrierea posesiei, drept de PROPRIETATE, dobandit prin Lege, cota actuala 1/1, cota initiala 1/1 1) NEIDENTIFICAT NEIDENTIFICAT
Act Normativ nr. 7, din 13/03/1996 emis de PARLAMENTUL ROMANIEI (LEGE; ,art.13);	
B2	se noteaza mentiunea de proprietar neidentificat

C. Partea III. SARCINI .

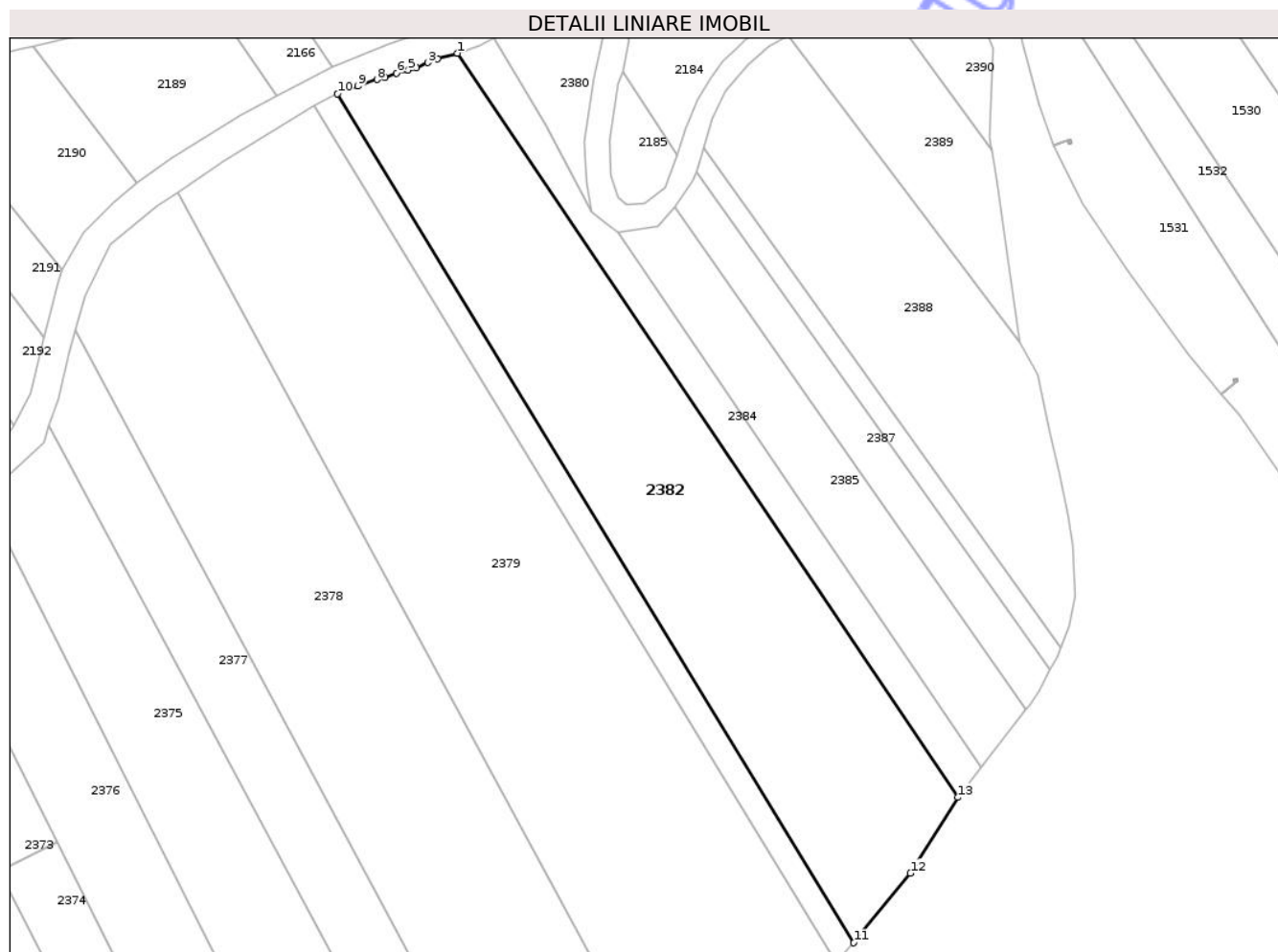
Inscrieri privind dezmembramintele dreptului de proprietate, drepturi reale de garanție și sarcini	Referințe
NU SUNT	

Anexa Nr. 1 La Partea I

Teren

Nr cadastral	Suprafața (mp)*	Observații / Referințe
	10.645	

* Suprafața este determinată în planul de proiecție Stereo 70.



Date referitoare la teren

Crt	Categorie folosință	Intra vilan	Suprafața (mp)	Tarla	Parcelă	Nr. topo	Observații / Referințe
1	faneata	NU	10.645	30	977,984/42	-	

Lungime Segmente

1) Valorile lungimilor segmentelor sunt obținute din proiecție în plan.

Punct început	X / Y	Punct sfârșit	X / Y	Lungime segment (** (m)
1	399.803,129 404.579,373	2	399.797,515 404.577,765	5.84
2	399.797,515 404.577,765	3	399.794,863 404.576,756	2.837
3	399.794,863 404.576,756	4	399.791,58 404.575,368	3.564
4	399.791,58 404.575,368	5	399.789,308 404.574,674	2.376
5	399.789,308 404.574,674	6	399.786,088 404.573,854	3.323

Punct început	X / Y	Punct sfârşit	X / Y	Lungime segment (** (m)
6	399.786,088 404.573,854	7	399.782,931 404.572,529	3.424
7	399.782,931 404.572,529	8	399.780,659 404.572,024	2.327
8	399.780,659 404.572,024	9	399.775,356 404.570,234	5.597
9	399.775,356 404.570,234	10	399.769,676 404.568,06	6.082
10	399.769,676 404.568,06	11	399.913,602 404.331,506	276.898
11	399.913,602 404.331,506	12	399.929,434 404.350,899	25.035
12	399.929,434 404.350,899	13	399.942,581 404.372,036	24.892
13	399.942,581 404.372,036	1	399.803,129 404.579,373	249.871

** Lungimile segmentelor sunt determinate în planul de proiecție Stereo 70 și sunt rotunjite la 1 milimetru.

*** Distanța dintre puncte este formată din segmente cumulate ce sunt mai mici decât valoarea 1 milimetru.

**DATE DESPRE IMOBILUL NR. 2417**

Oficiul de Cadastru și Publicitate Imobiliară GORJ
Biroul de Cadastru și Publicitate Imobiliară Targu Jiu

A. Partea I. Descrierea imobilului

TEREN Necunoscut

Adresa: Loc. Bumbesti-Pitic, Jud. Gorj

Nr. Crt	Nr cadastral Nr. topografic	Suprafața* (mp)	Observații / Referințe
A1		271	Sector cadastral:32 Teren neimprejmuit;

B. Partea II. Proprietari și acte

Inscrieri privitoare la dreptul de proprietate și alte drepturi reale	Referințe
/	
Act Administrativ nr. 316, din 21/01/2026 emis de PRIMARIA COMUNEI BUMBESTI-PITIC (ADEVÉRINTA;);	
B1	Inscrierea posesiei, drept de PROPRIETATE, dobandit prin Lege, cota actuala 1/1, cota initiala 1/1 1) NEIDENTIFICAT NEIDENTIFICAT
Act Normativ nr. 7, din 13/03/1996 emis de PARLAMENTUL ROMANIEI (LEGE; ,art.13);	
B2	se noteaza mentiunea de proprietar neidentificat

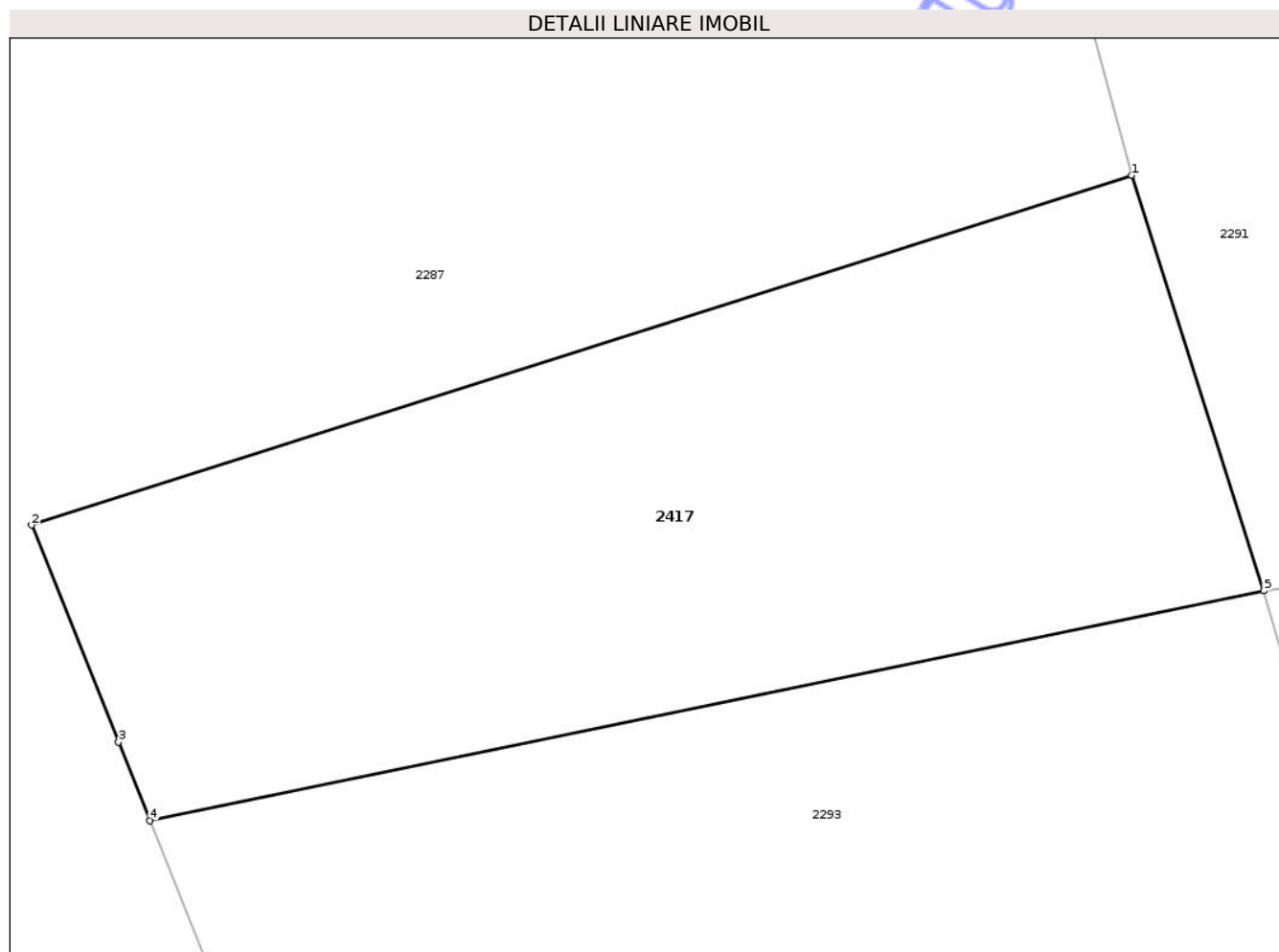
C. Partea III. SARCINI .

Inscrieri privind dezmembramintele dreptului de proprietate, drepturi reale de garanție și sarcini	Referințe
NU SUNT	

Teren

Nr cadastral	Suprafața (mp)*	Observații / Referințe
	271	

* Suprafața este determinată în planul de proiecție Stereo 70.



Date referitoare la teren

Crt	Categorie folosință	Intra vilan	Suprafața (mp)	Tarla	Parcelă	Nr. topo	Observații / Referințe
1	faneata	DA	30	47	1219/1	-	
2	faneata	NU	241	47	1219/2	-	

Lungime Segmente

1) Valorile lungimilor segmentelor sunt obținute din proiecție în plan.

Punct început	X / Y	Punct sfârșit	X / Y	Lungime segment (** (m))
1	398.886,013 403.931,078	2	398.858,379 403.922,296	28.996
2	398.858,379 403.922,296	3	398.860,563 403.916,85	5.868
3	398.860,563 403.916,85	4	398.861,356 403.914,874	2.129
4	398.861,356 403.914,874	5	398.889,336 403.920,646	28.569

Punct început	X / Y	Punct sfârșit	X / Y	Lungime segment (** (m)
5	398.889,336 403.920,646	1	398.886,013 403.931,078	10.948

** Lungimile segmentelor sunt determinate în planul de proiecție Stereo 70 și sunt rotunjite la 1 milimetru.

*** Distanța dintre puncte este formată din segmente cumulate ce sunt mai mici decât valoarea 1 milimetru.

Neutilizabil în Circuitul Civil



DATE DESPRE IMOBILUL NR. 2223

Oficiul de Cadastru și Publicitate Imobiliară GORJ
Biroul de Cadastru și Publicitate Imobiliară Targu Jiu

A. Partea I. Descrierea imobilului

TEREN Extravilan

Adresa: Jud. Gorj

Nr. Crt	Nr cadastral Nr. topografic	Suprafața* (mp)	Observații / Referințe
A1		2.173	Sector cadastral:32 Teren neimprejmuit;

B. Partea II. Proprietari și acte

Inscrieri privitoare la dreptul de proprietate și alte drepturi reale	Referințe
/	
Act Administrativ nr. 316, din 21/01/2026 emis de PRIMARIA COMUNEI BUMBESTI-PITIC (ADEVERINTA;);	
B1	Inscrierea posesiei, drept de PROPRIETATE, dobandit prin Lege, cota actuala 1/1, cota initiala 1/1 1) NEIDENTIFICAT NEIDENTIFICAT
Act Normativ nr. 7, din 13/03/1996 emis de PARLAMENTUL ROMANIEI (LEGE; ,art.13);	
B2	se noteaza mentiunea de proprietar neidentificat

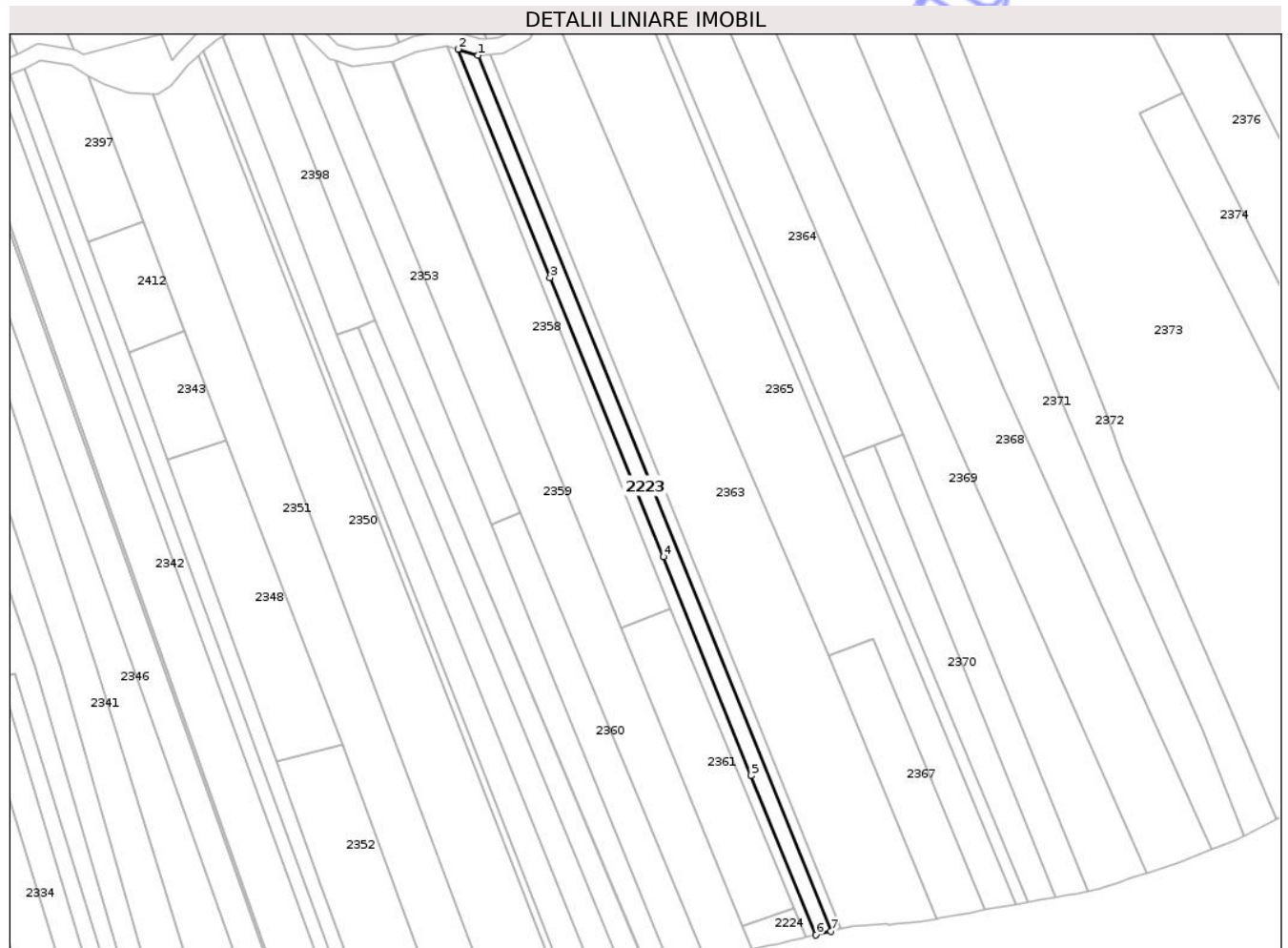
C. Partea III. SARCINI .

Inscrieri privind dezmembramintele dreptului de proprietate, drepturi reale de garanție și sarcini	Referințe
NU SUNT	

Teren

Nr cadastral	Suprafața (mp)*	Observații / Referințe
	2.173	

* Suprafața este determinată în planul de proiecție Stereo 70.



Date referitoare la teren

Crt	Categorie folosință	Intra vilan	Suprafața (mp)	Tarla	Parcelă	Nr. topo	Observații / Referințe
1	faneata	NU	2.173	30	977/3/2, 984/26/2, 986/11/2	-	

Lungime Segmente

1) Valorile lungimilor segmentelor sunt obținute din proiecție în plan.

Punct început	X / Y	Punct sfârșit	X / Y	Lungime segment (** (m))
1	399.425,095 404.373,49	2	399.417,534 404.375,799	7.906
2	399.417,534 404.375,799	3	399.452,305 404.289,355	93.175
3	399.452,305 404.289,355	4	399.495,19 404.184,066	113.688
4	399.495,19 404.184,066	5	399.528,316 404.101,272	89.175

Punct început	X / Y	Punct sfârşit	X / Y	Lungime segment (** (m)
5	399.528,316 404.101,272	6	399.552,906 404.041,056	65.043
6	399.552,906 404.041,056	7	399.558,58 404.042,569	5.872
7	399.558,58 404.042,569	1	399.425,095 404.373,49	356.829

** Lungimile segmentelor sunt determinate în planul de proiecție Stereo 70 și sunt rotunjite la 1 milimetru.

*** Distanța dintre puncte este formată din segmente cumulate ce sunt mai mici decât valoarea 1 milimetru.

Neutilizabil în Circuitul Civil

**DATE DESPRE IMOBILUL NR. 2361**

Oficiul de Cadastru și Publicitate Imobiliară GORJ
Biroul de Cadastru și Publicitate Imobiliară Targu Jiu

A. Partea I. Descrierea imobilului

TEREN Extravilan

Adresa: Jud. Gorj

Nr. Crt	Nr cadastral Nr. topografic	Suprafața* (mp)	Observații / Referințe
A1		2.500	Sector cadastral:32 Teren neimprejmuit;

B. Partea II. Proprietari și acte

Inscrieri privitoare la dreptul de proprietate și alte drepturi reale	Referințe
/	
Act Administrativ nr. 13426342, din 29/01/2003 emis de CJSDPAT GORJ (TITLU DE PROPRIETATE;);	
B1	A1
Intabulare, drept de PROPRIETATE, dobandit prin Reconstituire, cota actuala 1/1, cota initiala 1/1 1) OPRIAN ANA, LIPSĂ CNP;	

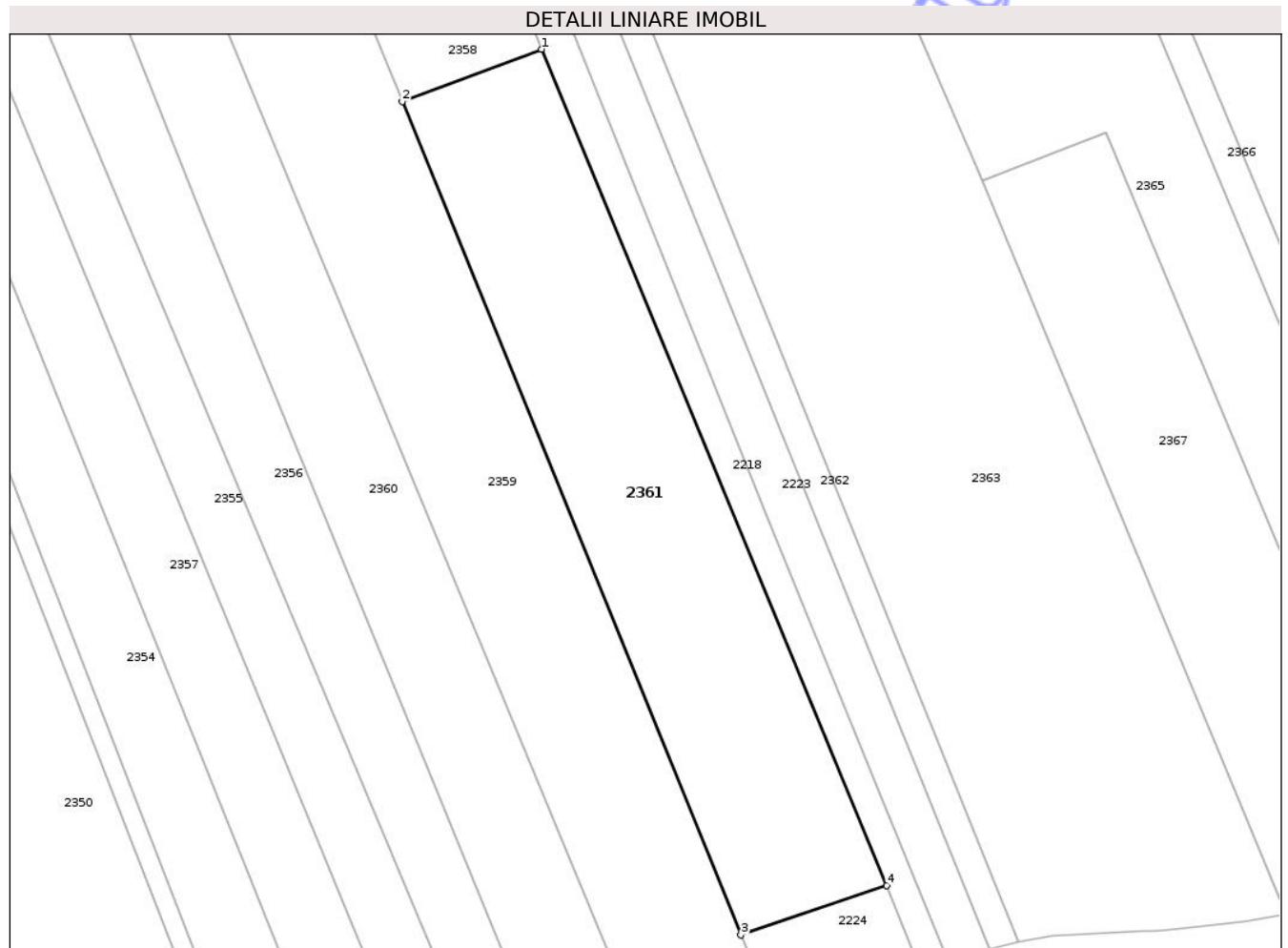
C. Partea III. SARCINI .

Inscrieri privind dezmembramintele dreptului de proprietate, drepturi reale de garanție și sarcini	Referințe
NU SUNT	

Teren

Nr cadastral	Suprafaţa (mp)*	Observaţii / Referinţe
	2.500	

* Suprafaţa este determinată în planul de proiecţie Stereo 70.



Date referitoare la teren

Crt	Categorie folosinţă	Intra vilan	Suprafaţa (mp)	Tarla	Parcelă	Nr. topo	Observaţii / Referinţe
1	faneata	NU	2.500	30	977/3, 984/26, 986/11	-	Parcelă eronată în act:140

Lungime Segmente

1) Valorile lungimilor segmentelor sunt obţinute din proiecţie în plan.

Punct început	X / Y	Punct sfârşit	X / Y	Lungime segment (** (m)
1	399.497,864 404.164,348	2	399.479,022 404.157,265	20.129
2	399.479,022 404.157,265	3	399.524,902 404.044,494	121.747
3	399.524,902 404.044,494	4	399.544,668 404.051,201	20.873
4	399.544,668 404.051,201	1	399.497,864 404.164,348	122.445

** Lungimile segmentelor sunt determinate în planul de proiecție Stereo 70 și sunt rotunjite la 1 milimetru.

*** Distanța dintre puncte este formată din segmente cumulate ce sunt mai mici decât valoarea 1 milimetru.

Neutilizabil în Circuitul
Civil

**DATE DESPRE IMOBILUL NR. 2226**

Oficiul de Cadastru și Publicitate Imobiliară GORJ
Biroul de Cadastru și Publicitate Imobiliară Targu Jiu

A. Partea I. Descrierea imobilului

TEREN Extravilan

Adresa: Jud. Gorj

Nr. Crt	Nr cadastral Nr. topografic	Suprafața* (mp)	Observații / Referințe
A1		600	Sector cadastral:32 Teren neimprejmuit;

B. Partea II. Proprietari și acte

Inscrieri privitoare la dreptul de proprietate și alte drepturi reale	Referințe
/	
Act Administrativ nr. 13426554, din 11/08/2004 emis de CJSDPAT GORJ (TITLU DE PROPRIETATE;);	
B1	A1
Intabulare, drept de PROPRIETATE, dobandit prin Reconstituire, cota actuala 1/1, cota initiala 1/1	
1) MUTU D. DUMITRU, LIPSĂ CNP;	
2) MUTU D. ION, LIPSĂ CNP;	

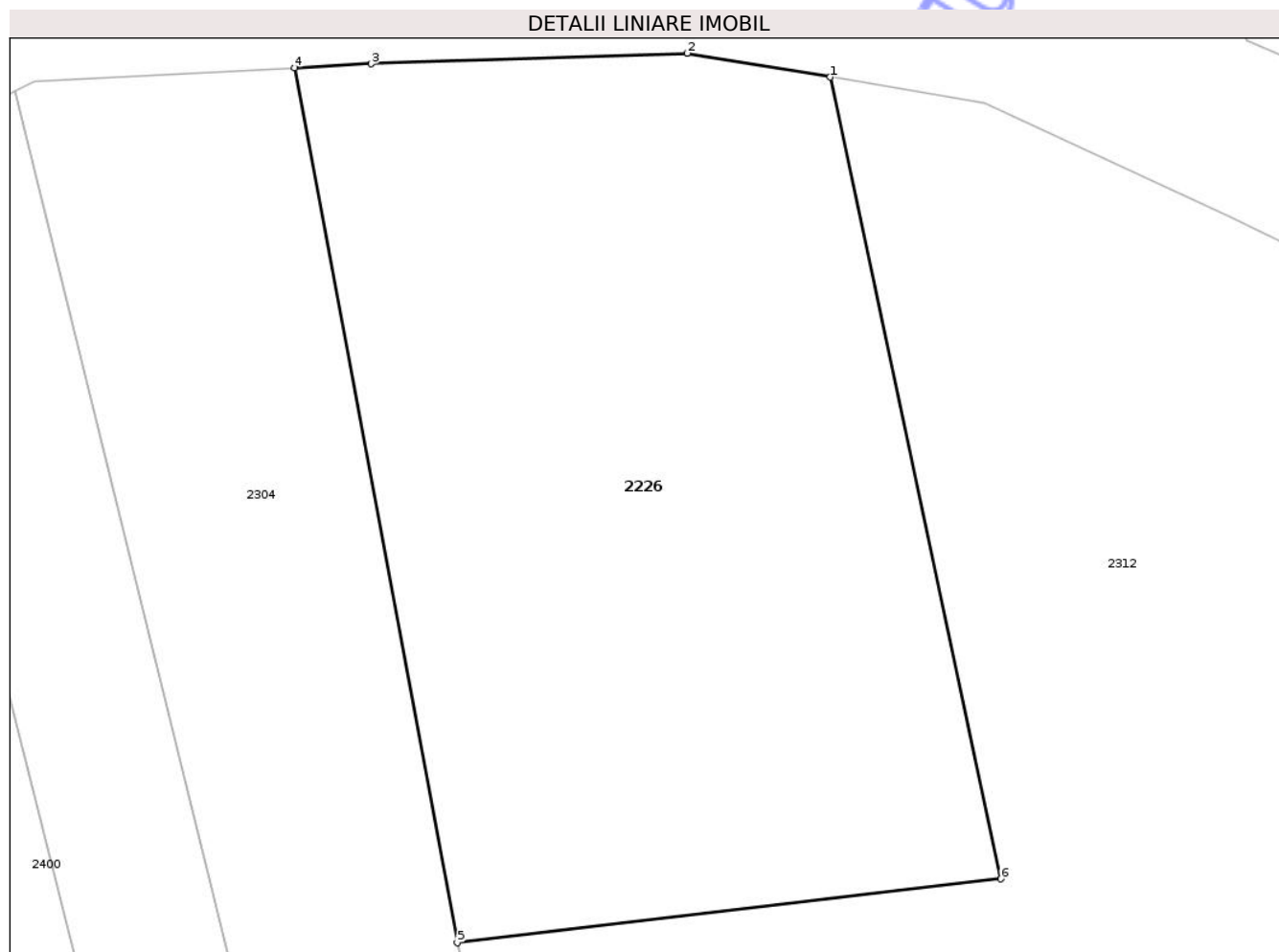
C. Partea III. SARCINI .

Inscrieri privind dezmembramintele dreptului de proprietate, drepturi reale de garanție și sarcini	Referințe
NU SUNT	

Teren

Nr cadastral	Suprafața (mp)*	Observații / Referințe
	600	

* Suprafața este determinată în planul de proiecție Stereo 70.



Date referitoare la teren

Crt	Categorie folosință	Intra vilan	Suprafața (mp)	Tarla	Parcelă	Nr. topo	Observații / Referințe
1	pasune	NU	600	30	984/155	-	Parcela eronata in act:170

Lungime Segmente

1) Valorile lungimilor segmentelor sunt obținute din proiecție în plan.

Punct început	X / Y	Punct sfârșit	X / Y	Lungime segment (** (m)
1	398.970,159 404.391,54	2	398.965,006 404.392,399	5.224
2	398.965,006 404.392,399	3	398.953,633 404.392,016	11.379
3	398.953,633 404.392,016	4	398.950,87 404.391,87	2.767
4	398.950,87 404.391,87	5	398.956,722 404.360,383	32.026
5	398.956,722 404.360,383	6	398.976,297 404.362,681	19.709

Punct început	X / Y	Punct sfârșit	X / Y	Lungime segment (** (m)
6	398.976,297 404.362,681	1	398.970,159 404.391,54	29.505

** Lungimile segmentelor sunt determinate în planul de proiecție Stereo 70 și sunt rotunjite la 1 milimetru.

*** Distanța dintre puncte este formată din segmente cumulate ce sunt mai mici decât valoarea 1 milimetru.

Neutilizabil în Circuitul Civil



DATE DESPRE IMOBILUL NR. 2308

Oficiul de Cadastru și Publicitate Imobiliară GORJ
Biroul de Cadastru și Publicitate Imobiliară Targu Jiu

A. Partea I. Descrierea imobilului

Nr. CF vechi:207
Nr. cadastral vechi:312

TEREN Intravilan

Adresa: Loc. Bumbesti-Pitic, Nr. 19, Jud. Gorj

Nr. Crt	Nr cadastral Nr. topografic	Suprafața* (mp)	Observații / Referințe
A1	35291	Din acte: 872 Masurata: 927	Sector cadastral:32 Teren imprejmuit;

Construcții

Crt	Nr cadastral Nr. topografic	Adresa	Observații / Referințe
A1.1	35291-C1	Loc. Bumbesti-Pitic, Nr. 19, Jud. Gorj	Nr. niveluri:1; S. construita la sol:81 mp; S. construita desfasurata:81 mp; Supr.constr.la sol= 81 mp.
A1.2	35291-C2	Loc. Bumbesti-Pitic, Nr. 19, Jud. Gorj	Nr. niveluri:1; S. construita la sol:83 mp; S. construita desfasurata:81 mp; Supr.constr.la sol= 81 mp.
A1.3	35291-C3	Loc. Bumbesti-Pitic, Nr. 19, Jud. Gorj	Nr. niveluri:1; S. construita la sol:53 mp; S. construita desfasurata:53 mp; Supr.constr.la sol= 53 mp.
A1.4	35291-C4	Loc. Bumbesti-Pitic, Nr. 19, Jud. Gorj	Nr. niveluri:1; S. construita la sol:18 mp; S. construita desfasurata:18 mp;
A1.5	35291-C5	Loc. Bumbesti-Pitic, Nr. 19, Jud. Gorj	Nr. niveluri:1; S. construita la sol:37 mp; S. construita desfasurata:37 mp;

B. Partea II. Proprietari și acte

Inscrieri privitoare la dreptul de proprietate și alte drepturi reale		Referințe
17199 / 17/02/2025		
Act Notarial nr. 19, din 13/02/2025 emis de CREȚU CONSTANTIN-CLAUDIU;		
B6	Intabulare, drept de PROPRIETATE, dobandit prin Succesiune, cota actuala 3/4, cota initiala 3/4 1) IOSUB COSTEL, bun propriu;	A1
B7	Intabulare, drept de PROPRIETATE, dobandit prin Succesiune, cota actuala 1/4, cota initiala 1/4 1) IOSUB COSTEL, bun propriu;	A1
B9	Intabulare, drept de PROPRIETATE, dobandit prin Succesiune, cota actuala 3/8, cota initiala 3/8 1) IOSUB COSTEL, bun propriu;	A1.1, A1.2, A1.3
B10	Intabulare, drept de PROPRIETATE, dobandit prin Succesiune, cota actuala 5/8, cota initiala 5/8 1) IOSUB COSTEL, bun propriu;	A1.1, A1.2, A1.3
/		
Act Administrativ nr. 316, din 21/01/2026 emis de PRIMARIA COMUNEI BUMBESTI-PITIC (ADEVÉRINTA;);		
B11	Intabulare, drept de PROPRIETATE, dobandit prin Construire, cota actuala 1/1, cota initiala 1/1 1) IOSUB COSTEL	A1.4, A1.5

C. Partea III. SARCINI .

Inscrieri privind dezmembramintele dreptului de proprietate, drepturi reale de garanție și sarcini	Referințe
NU SUNT	

Anexa Nr. 1 La Partea I

Teren

Nr cadastral	Suprafața (mp)*	Observații / Referințe
35291	Din acte: 872 Masurata: 927	

* Suprafața este determinată în planul de proiecție Stereo 70.



Date referitoare la teren

Crt	Categorie folosință	Intra vilan	Suprafața (mp)	Tarla	Parcelă	Nr. topo	Observații / Referințe
1	curți constructii	DA	794	47	1226,1227	-	
2	arabil	DA	40	47	1227/1	-	Parte din parcela 1227 din act
3	arabil	DA	57	47	1226/1	-	Parte din parcela 1226 din act
4	arabil	DA	36	47	1227/2	-	Parte din parcela 1227 din act

Date referitoare la construcții

Crt	Număr	Destinație construcție	Supraf. (mp)	Situație juridică	Observații / Referințe
A1.1	35291-C1	construcții de locuințe	Din acte: 0 Masurata: 81	Cu acte	Nr. niveluri:1; S. construita la sol:81 mp; S. construita desfasurata:81 mp; Supr.constr.la sol= 81 mp.
A1.2	35291-C2	construcții anexa	Din acte: 0 Masurata: 83	Cu acte	Nr. niveluri:1; S. construita la sol:83 mp; S. construita desfasurata:81 mp; Supr.constr.la sol= 81 mp.
A1.3	35291-C3	construcții anexa	Din acte: 0 Masurata: 53	Cu acte	Nr. niveluri:1; S. construita la sol:53 mp; S. construita desfasurata:53 mp; Supr.constr.la sol= 53 mp.
A1.4	35291-C4	construcții anexa	Din acte: 0 Masurata: 18	Cu acte	Nr. niveluri:1; S. construita la sol:18 mp; S. construita desfasurata:18 mp;
A1.5	35291-C5	construcții anexa	Din acte: 0 Masurata: 37	Cu acte	Nr. niveluri:1; S. construita la sol:37 mp; S. construita desfasurata:37 mp;

Lungime Segmente

1) Valorile lungimilor segmentelor sunt obținute din proiecție în plan.

Punct început	X / Y	Punct sfârșit	X / Y	Lungime segment (** (m)
1	398.977,543 403.918,821	2	398.978,646 403.913,241	5.688
3	398.982,7 403.893,754	4	398.986,21 403.876,898	17.218
5	398.986,241 403.876,748	6	398.989,595 403.876,934	3.359
7	398.990,74 403.876,998	8	398.994,99 403.877,234	4.257
9	398.999,688 403.877,495	10	399.000,115 403.877,163	0.541
11	399.004,242 403.877,944	12	399.003,011 403.884,656	6.824
13	399.002,761 403.886,016	14	399.002,166 403.890,302	4.327
15	399.001,699 403.893,665	16	399.000,934 403.897,784	4.189
17	399.000,737 403.900,24	18	398.997,925 403.915,69	15.704
19	398.996,53 403.921,891	20	398.996,04 403.924,497	2.652
21	398.995,602 403.927,75	22	398.976,391 403.923,329	19.713

Punct început	X / Y	Punct sfârșit	X / Y	Lungime segment (** (m)
2	398.978,646 403.913,241	3	398.982,7 403.893,754	19.904
4	398.986,21 403.876,898	5	398.986,241 403.876,748	0.153
6	398.989,595 403.876,934	7	398.990,74 403.876,998	1.147
8	398.994,99 403.877,234	9	398.999,688 403.877,495	4.705
10	399.000,115 403.877,163	11	399.004,242 403.877,944	4.2
12	399.003,011 403.884,656	13	399.002,761 403.886,016	1.383
14	399.002,166 403.890,302	15	399.001,699 403.893,665	3.395
16	399.000,934 403.897,784	17	399.000,737 403.900,24	2.464
18	398.997,925 403.915,69	19	398.996,53 403.921,891	6.356
20	398.996,04 403.924,497	21	398.995,602 403.927,75	3.282
22	398.976,391 403.923,329	1	398.977,543 403.918,821	4.653

** Lungimile segmentelor sunt determinate în planul de proiecție Stereo 70 și sunt rotunjite la 1 milimetru.

*** Distanța dintre puncte este formată din segmente cumulate ce sunt mai mici decât valoarea 1 milimetru.

**DATE DESPRE IMOBILUL NR. 2271**

Oficiul de Cadastru și Publicitate Imobiliară GORJ
Biroul de Cadastru și Publicitate Imobiliară Targu Jiu

A. Partea I. Descrierea imobilului

TEREN Extravilan

Adresa: Jud. Gorj

Nr. Crt	Nr cadastral Nr. topografic	Suprafața* (mp)	Observații / Referințe
A1		7.429	Sector cadastral:32 Teren neimprejmuit;

B. Partea II. Proprietari și acte

Inscrieri privitoare la dreptul de proprietate și alte drepturi reale	Referințe
/	
Act Administrativ nr. 1501590, din 31/05/2007 emis de CJSDPAT GORJ (TITLU DE PROPRIETATE;);	
B1	A1
Intabulare, drept de PROPRIETATE, dobandit prin Reconstituire, cota actuala 1/1, cota initiala 1/1	
1) LONȚOȘI SAVU, ,defunct;	

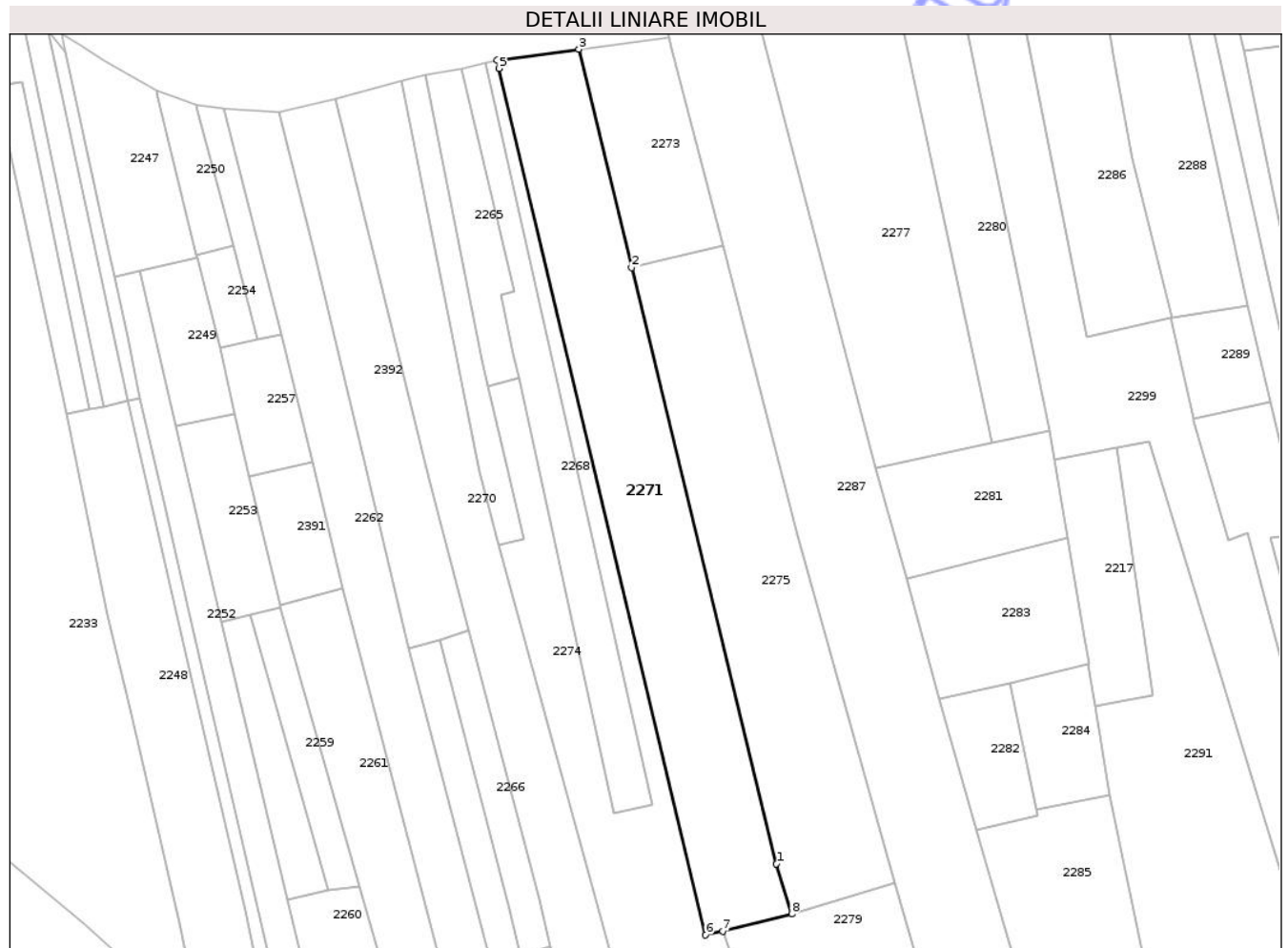
C. Partea III. SARCINI .

Inscrieri privind dezmembramintele dreptului de proprietate, drepturi reale de garanție și sarcini	Referințe
NU SUNT	

Teren

Nr cadastral	Suprafața (mp)*	Observații / Referințe
	7.429	

* Suprafața este determinată în planul de proiecție Stereo 70.



Date referitoare la teren

Crt	Categorie folosință	Intra vilan	Suprafața (mp)	Tarla	Parcelă	Nr. topo	Observații / Referințe
1	pasune	NU	7.429	30	984/98	-	Parcela eronata in act:192

Lungime Segmente

1) Valorile lungimilor segmentelor sunt obținute din proiecție în plan.

Punct început	X / Y	Punct sfârșit	X / Y	Lungime segment (** (m)
1	398.732,314 404.088,43	2	398.686,668 404.275,954	193.0
2	398.686,668 404.275,954	3	398.670,047 404.344,656	70.684
3	398.670,047 404.344,656	4	398.644,397 404.341,197	25.882
4	398.644,397 404.341,197	5	398.644,961 404.338,633	2.625
5	398.644,961 404.338,633	6	398.709,967 404.066,058	280.219

Punct început	X / Y	Punct sfârșit	X / Y	Lungime segment (** (m)
6	398.709,967 404.066,058	7	398.715,367 404.067,303	5.542
7	398.715,367 404.067,303	8	398.737,084 404.072,678	22.372
8	398.737,084 404.072,678	1	398.732,314 404.088,43	16.458

** Lungimile segmentelor sunt determinate în planul de proiecție Stereo 70 și sunt rotunjite la 1 milimetru.

*** Distanța dintre puncte este formată din segmente cumulate ce sunt mai mici decât valoarea 1 milimetru.

Neutilizabil în Circuitul Civil

**DATE DESPRE IMOBILUL NR. 2312**

Oficiul de Cadastru și Publicitate Imobiliară GORJ
Biroul de Cadastru și Publicitate Imobiliară Targu Jiu

A. Partea I. Descrierea imobilului

TEREN Extravilan

Adresa: Jud. Gorj

Nr. Crt	Nr cadastral Nr. topografic	Suprafața* (mp)	Observații / Referințe
A1		18.742	Sector cadastral:32 Teren neimprejmuit;

B. Partea II. Proprietari și acte

Inscrieri privitoare la dreptul de proprietate și alte drepturi reale	Referințe
/	
Act Administrativ nr. 316, din 21/01/2026 emis de PRIMARIA COMUNEI BUMBESTI-PITIC (ADEVÉRINTA;);	
B1	Inscrierea posesiei, drept de PROPRIETATE, dobandit prin Lege, cota actuala 1/1, cota initiala 1/1 1) NEIDENTIFICAT NEIDENTIFICAT
Act Normativ nr. 7, din 13/03/1996 emis de PARLAMENTUL ROMANIEI (LEGE; ,art.13);	
B2	se noteaza mentiunea de proprietar neidentificat

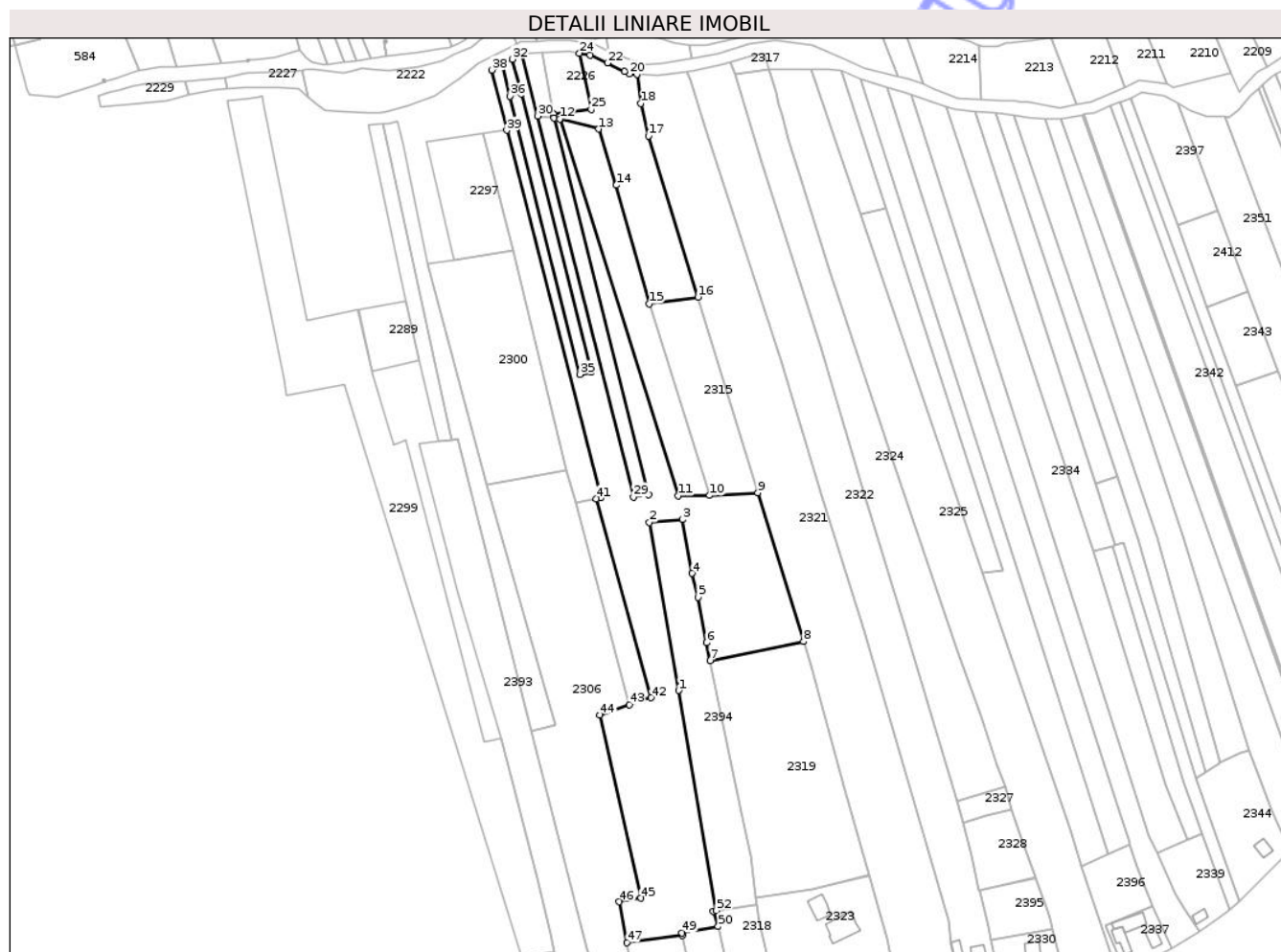
C. Partea III. SARCINI .

Inscrieri privind dezmembramintele dreptului de proprietate, drepturi reale de garanție și sarcini	Referințe
NU SUNT	

Teren

Nr cadastral	Suprafața (mp)*	Observații / Referințe
	18.742	

* Suprafața este determinată în planul de proiecție Stereo 70.



Date referitoare la teren

Crt	Categorie folosință	Intravilan	Suprafața (mp)	Tarla	Parcelă	Nr. topo	Observații / Referințe
1	pasune	NU	18.742	30	984/66, 998,1230	-	

Lungime Segmente

1) Valorile lungimilor segmentelor sunt obținute din proiecție în plan.

Punct început	X / Y	Punct sfârșit	X / Y	Lungime segment	Punct început	X / Y	Punct sfârșit	X / Y	Lungime segment	Punct început	X / Y	Punct sfârșit	X / Y	Lungime segment
1	399.021,132 404.064,116	2	399.006,219 404.150,43	87.59 3	2	399.006,219 404.150,43	3	399.023,223 404.152,024	17.07 9	3	399.023,223 404.152,024	4	399.028,174 404.124,341	28.12 2
4	399.028,174 404.124,341	5	399.031,303 404.111,988	12.74 3	5	399.031,303 404.111,988	6	399.035,604 404.088,739	23.64 3	6	399.035,604 404.088,739	7	399.037,476 404.079,561	9.367
7	399.037,476 404.079,561	8	399.085,418 404.089,347	48.93 1	8	399.085,418 404.089,347	9	399.061,918 404.165,825	80.00 7	9	399.061,918 404.165,825	10	399.036,962 404.164,343	25.0
10	399.036,962 404.164,343	11	399.020,876 404.164,125	16.08 7	11	399.020,876 404.164,125	12	398.960,141 404.357,827	203.0 01	12	398.960,141 404.357,827	13	398.980,076 404.352,579	20.61 4
13	398.980,076 404.352,579	14	398.989,157 404.323,745	30.23	14	398.989,157 404.323,745	15	399.006,017 404.262,804	63.23	15	399.006,017 404.262,804	16	399.031,063 404.266,243	25.28 1

Punct început	X / Y	Punct sfârșit	X / Y	Lungime segment	Punct început	X / Y	Punct sfârșit	X / Y	Lungime segment	Punct început	X / Y	Punct sfârșit	X / Y	Lungime segment
16	399.031,063 404.266,243	17	399.005,658 404.348,924	86.496	17	399.005,658 404.348,924	18	399.001,892 404.365,792	17.283	18	399.001,892 404.365,792	19	398.999,852 404.380,756	15.102
19	398.999,852 404.380,756	20	398.995,83 404.380,911	4.025	20	398.995,83 404.380,911	21	398.993,338 404.382,199	2.805	21	398.993,338 404.382,199	22	398.984,558 404.386,524	9.787
22	398.984,558 404.386,524	23	398.975,74 404.390,611	9.719	23	398.975,74 404.390,611	24	398.970,159 404.391,54	5.658	24	398.970,159 404.391,54	25	398.976,297 404.362,681	29.505
25	398.976,297 404.362,681	26	398.956,722 404.360,383	19.709	26	398.956,722 404.360,383	27	398.957,123 404.358,224	2.196	27	398.957,123 404.358,224	28	399.005,907 404.164,72	199.559
28	399.005,907 404.164,72	29	398.998,0 404.163,507	8.0	29	398.998,0 404.163,507	30	398.948,614 404.359,343	201.967	30	398.948,614 404.359,343	31	398.940,817 404.391,029	32.631
31	398.940,817 404.391,029	32	398.935,845 404.388,472	5.591	32	398.935,845 404.388,472	33	398.940,215 404.370,715	18.287	33	398.940,215 404.370,715	34	398.976,27 404.227,782	147.41
34	398.976,27 404.227,782	35	398.970,402 404.226,572	5.991	35	398.970,402 404.226,572	36	398.934,533 404.369,459	147.32	36	398.934,533 404.369,459	37	398.930,531 404.385,719	16.745
37	398.930,531 404.385,719	38	398.925,209 404.382,939	6.004	38	398.925,209 404.382,939	39	398.932,833 404.351,959	31.904	39	398.932,833 404.351,959	40	398.981,334 404.163,198	194.892
40	398.981,334 404.163,198	41	398.978,941 404.162,729	2.439	41	398.978,941 404.162,729	42	399.006,936 404.060,434	106.057	42	399.006,936 404.060,434	43	398.995,876 404.056,934	11.601
43	398.995,876 404.056,934	44	398.980,736 404.051,499	16.086	44	398.980,736 404.051,499	45	399.001,873 403.957,449	96.396	45	399.001,873 403.957,449	46	398.990,729 403.955,597	11.297
46	398.990,729 403.955,597	47	398.994,688 403.934,542	21.424	47	398.994,688 403.934,542	48	399.023,166 403.938,298	28.725	48	399.023,166 403.938,298	49	399.022,863 403.939,617	1.353
49	399.022,863 403.939,617	50	399.041,54 403.942,913	18.966	50	399.041,54 403.942,913	51	399.039,033 403.950,872	8.345	51	399.039,033 403.950,872	52	399.040,655 403.951,117	1.64
52	399.040,655 403.951,117	1	399.021,132 404.064,116	114.673										

** Lungimile segmentelor sunt determinate în planul de proiecție Stereo 70 și sunt rotunjite la 1 milimetru.

*** Distanța dintre puncte este formată din segmente cumulate ce sunt mai mici decât valoarea 1 milimetru.

**DATE DESPRE IMOBILUL NR. 2280**

Oficiul de Cadastru și Publicitate Imobiliară GORJ
Biroul de Cadastru și Publicitate Imobiliară Targu Jiu

A. Partea I. Descrierea imobilului

TEREN Extravilan

Adresa: Jud. Gorj

Nr. Crt	Nr cadastral Nr. topografic	Suprafața* (mp)	Observații / Referințe
A1		2.781	Sector cadastral:32 Teren neimprejmuit;

B. Partea II. Proprietari și acte

Inscrieri privitoare la dreptul de proprietate și alte drepturi reale	Referințe
/	
Act Administrativ nr. 13426712, din 22/09/2006 emis de CJSDPAT GORJ (TITLU DE PROPRIETATE;);	
B1	A1
Intabulare, drept de PROPRIETATE, dobandit prin Reconstituire, cota actuala 1/1, cota initiala 1/1	
1) BĂLAȘA FLOAREA, LIPSĂ CNP;	
2) FILITAN GHEORGHE, LIPSĂ CNP;	

C. Partea III. SARCINI .

Inscrieri privind dezmembramintele dreptului de proprietate, drepturi reale de garanție și sarcini	Referințe
NU SUNT	

Anexa Nr. 1 La Partea I

Teren

Nr cadastral	Suprafața (mp)*	Observații / Referințe
	2.781	

* Suprafața este determinată în planul de proiecție Stereo 70.



Date referitoare la teren

Crt	Categorie folosință	Intra vilan	Suprafața (mp)	Tarla	Parcelă	Nr. topo	Observații / Referințe
1	pasune	NU	2.781	30	984/86	-	Parcela eronata in act:82

Lungime Segmente

1) Valorile lungimilor segmentelor sunt obținute din proiecție în plan.

Punct început	X / Y	Punct sfârșit	X / Y	Lungime segment (** (m)
1	398.788,941 404.366,966	2	398.773,734 404.364,688	15.377
2	398.773,734 404.364,688	3	398.768,896 404.363,281	5.038
3	398.768,896 404.363,281	4	398.769,498 404.361,345	2.027
4	398.769,498 404.361,345	5	398.771,043 404.356,382	5.198
5	398.771,043 404.356,382	6	398.800,133 404.221,002	138.47

Punct început	X / Y	Punct sfârșit	X / Y	Lungime segment (** (m)
6	398.800,133 404.221,002	7	398.818,187 404.224,515	18.393
7	398.818,187 404.224,515	1	398.788,941 404.366,966	145.422

** Lungimile segmentelor sunt determinate în planul de proiecție Stereo 70 și sunt rotunjite la 1 milimetru.

*** Distanța dintre puncte este formată din segmente cumulate ce sunt mai mici decât valoarea 1 milimetru.

Neutilizabil în Circuitul Civil

**DATE DESPRE IMOBILUL NR. 2288**

Oficiul de Cadastru și Publicitate Imobiliară GORJ
Biroul de Cadastru și Publicitate Imobiliară Targu Jiu

A. Partea I. Descrierea imobilului

TEREN Extravilan

Adresa: Jud. Gorj

Nr. Crt	Nr cadastral Nr. topografic	Suprafața* (mp)	Observații / Referințe
A1		2.400	Sector cadastral:32 Teren neimprejmuit;

B. Partea II. Proprietari și acte

Inscrieri privitoare la dreptul de proprietate și alte drepturi reale	Referințe
/	
Act Administrativ nr. 1508167, din 26/06/2008 emis de CJSDPAT GORJ (TITLU DE PROPRIETATE;);	
B1	A1
Intabulare, drept de PROPRIETATE, dobandit prin Reconstituire, cota actuala 1/1, cota initiala 1/1	
1) PÎȘCU PANTELIMON, LIPSĂ CNP; 2) PÎȘCU VALENTN, LIPSĂ CNP; 3) ȚARFULEA RAVECA, LIPSĂ CNP; 4) PÎȘCU ION, LIPSĂ CNP; 5) PÎȘCU ALEXANDRU, LIPSĂ CNP; 6) BĂRA SABINA, LIPSĂ CNP;	

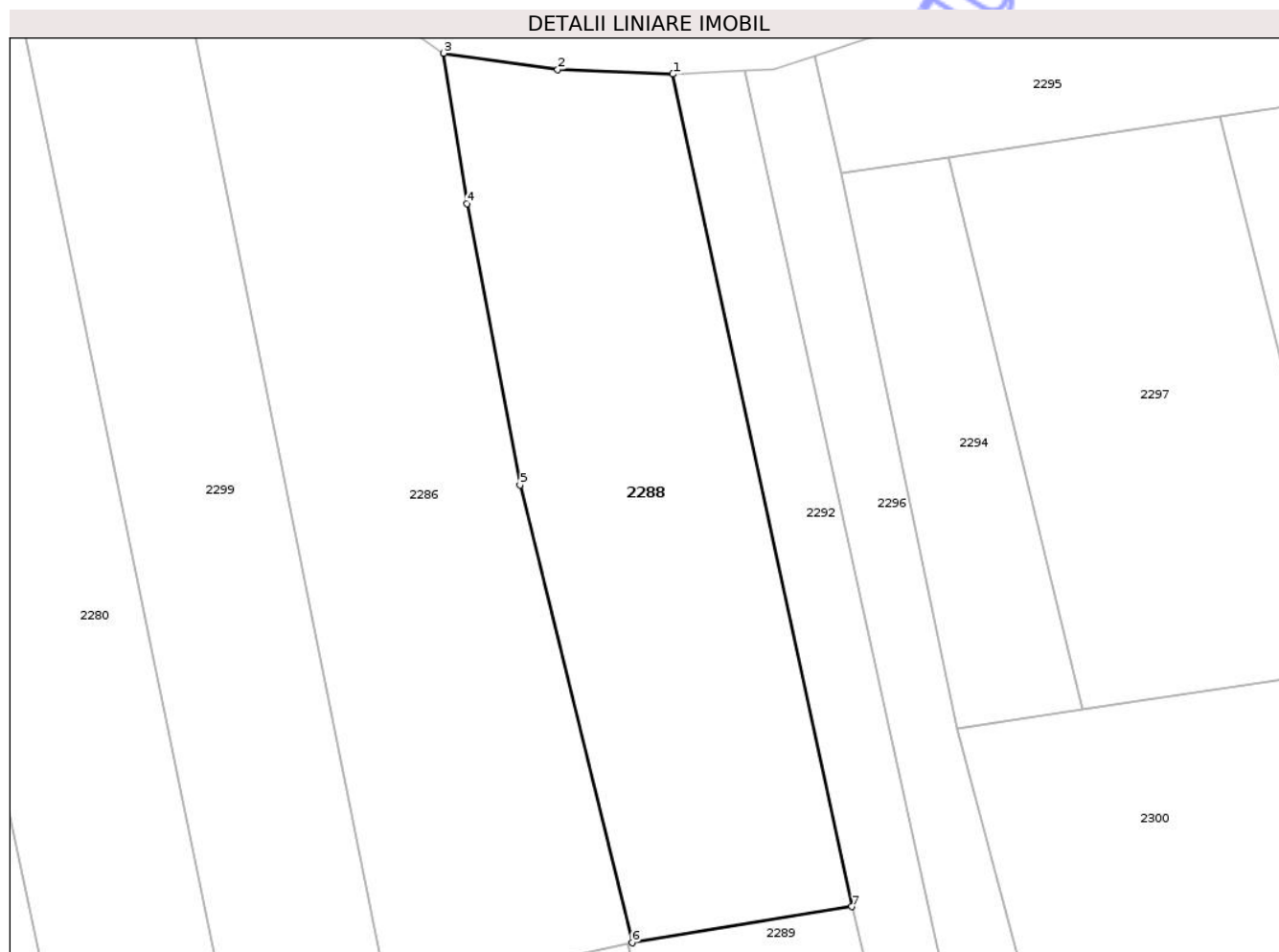
C. Partea III. SARCINI .

Inscrieri privind dezmembramintele dreptului de proprietate, drepturi reale de garanție și sarcini	Referințe
NU SUNT	

Teren

Nr cadastral	Suprafata (mp)*	Observatii / Referinte
	2.400	

* Suprafata este determinata in planul de proiectie Stereo 70.



Date referitoare la teren

Crt	Categorie folosinta	Intra vilan	Suprafata (mp)	Tarla	Parcela	Nr. topo	Observatii / Referinte
1	pasune	NU	2.400	30	984/79	-	Parcela eronata in act:205

Lungime Segmente

1) Valorile lungimilor segmentelor sunt obtinute din proiectie in plan.

Punct inceput	X / Y	Punct sfarsit	X / Y	Lungime segment (** (m)
1	398.861,193 404.354,843	2	398.848,613 404.355,346	12.59
2	398.848,613 404.355,346	3	398.836,16 404.357,121	12.579
3	398.836,16 404.357,121	4	398.838,698 404.340,697	16.619
4	398.838,698 404.340,697	5	398.844,504 404.310,016	31.226
5	398.844,504 404.310,016	6	398.856,732 404.260,075	51.416

Punct început	X / Y	Punct sfârșit	X / Y	Lungime segment (** (m)
6	398.856,732 404.260,075	7	398.880,724 404.264,023	24.315
7	398.880,724 404.264,023	1	398.861,193 404.354,843	92.896

** Lungimile segmentelor sunt determinate în planul de proiecție Stereo 70 și sunt rotunjite la 1 milimetru.

*** Distanța dintre puncte este formată din segmente cumulate ce sunt mai mici decât valoarea 1 milimetru.

Neutilizabil în Circuitul Civil

**DATE DESPRE IMOBILUL NR. 2333**

Oficiul de Cadastru și Publicitate Imobiliară GORJ
Biroul de Cadastru și Publicitate Imobiliară Targu Jiu

A. Partea I. Descrierea imobilului

TEREN Extravilan

Adresa: Jud. Gorj

Nr. Crt	Nr cadastral Nr. topografic	Suprafața* (mp)	Observații / Referințe
A1		2.100	Sector cadastral:32 Teren neimprejmuit;

B. Partea II. Proprietari și acte

Inscrieri privitoare la dreptul de proprietate și alte drepturi reale	Referințe
/	
Act Administrativ nr. 13426437, din 05/02/2003 emis de CJSDPAT GORJ (TITLU DE PROPRIETATE;);	
B1	A1
Intabulare, drept de PROPRIETATE, dobandit prin Reconstituire, cota actuala 1/1, cota initiala 1/1 1) MITELU NICULINA, LIPSĂ CNP;	

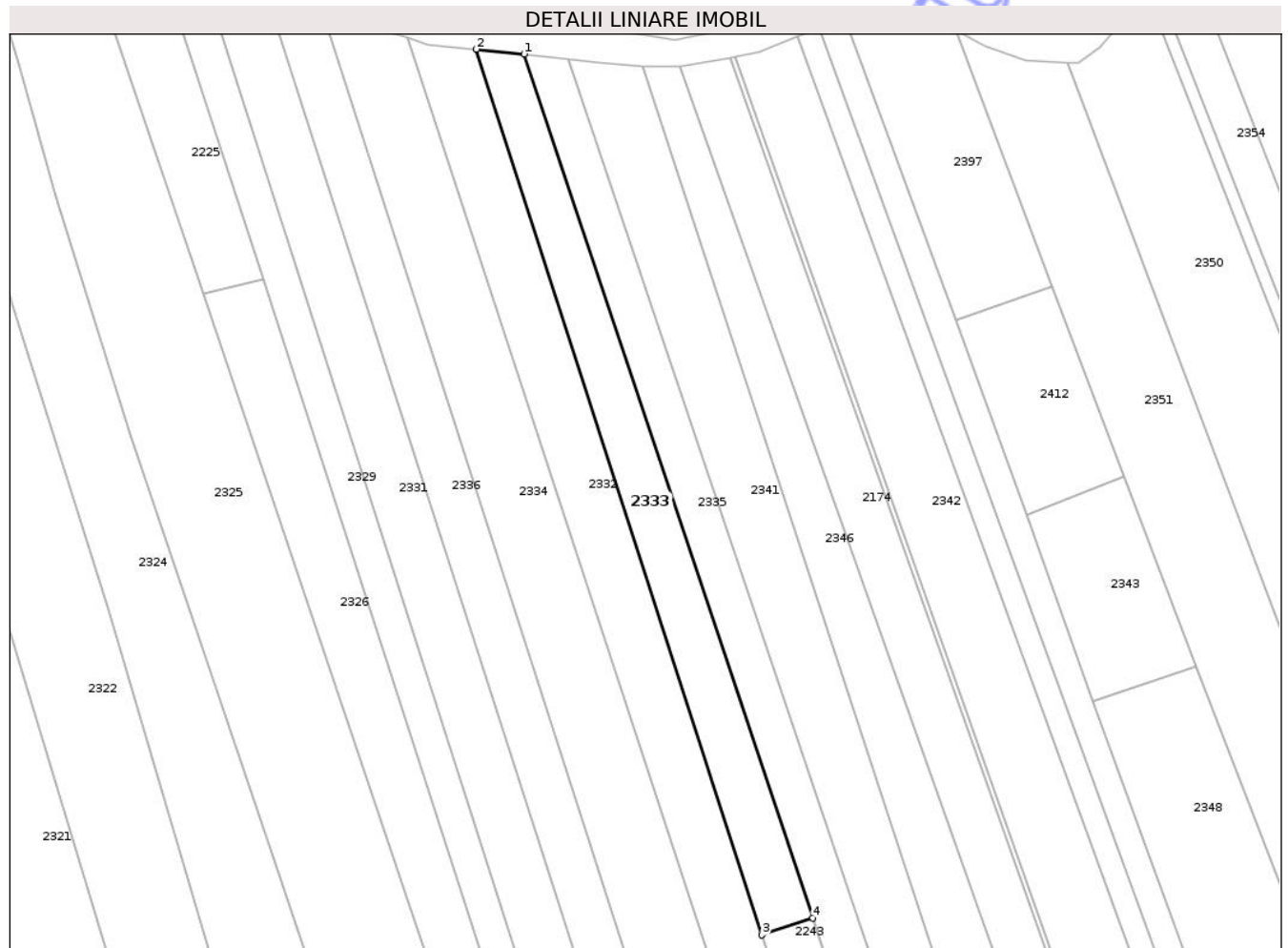
C. Partea III. SARCINI .

Inscrieri privind dezmembramintele dreptului de proprietate, drepturi reale de garanție și sarcini	Referințe
NU SUNT	

Teren

Nr cadastral	Suprafața (mp)*	Observații / Referințe
	2.100	

* Suprafața este determinată în planul de proiecție Stereo 70.



Date referitoare la teren

Crt	Categorie folosință	Intra vilan	Suprafața (mp)	Tarla	Parcelă	Nr. topo	Observații / Referințe
1	faneata	NU	2.100	30	984/47	-	Parcelă eronată în act:159

Lungime Segmente

1) Valorile lungimilor segmentelor sunt obținute din proiecție în plan.

Punct început	X / Y	Punct sfârșit	X / Y	Lungime segment (** (m)
1	399.184,195 404.360,63	2	399.173,851 404.361,646	10.394
2	399.173,851 404.361,646	3	399.235,64 404.170,221	201.15
3	399.235,64 404.170,221	4	399.246,631 404.173,926	11.599
4	399.246,631 404.173,926	1	399.184,195 404.360,63	196.867

** Lungimile segmentelor sunt determinate în planul de proiecție Stereo 70 și sunt rotunjite la 1 milimetru.

*** Distanţa dintre puncte este formată din segmente cumulate ce sunt mai mici decât valoarea 1 milimetru.

Neutilizabil în Circuitul
Civil

**DATE DESPRE IMOBILUL NR. 2217**

Oficiul de Cadastru și Publicitate Imobiliară GORJ
Biroul de Cadastru și Publicitate Imobiliară Targu Jiu

A. Partea I. Descrierea imobilului

TEREN Extravilan

Adresa: Jud. Gorj

Nr. Crt	Nr cadastral Nr. topografic	Suprafața* (mp)	Observații / Referințe
A1		1.500	Sector cadastral:32 Teren neimprejmuit;

B. Partea II. Proprietari și acte

Inscrieri privitoare la dreptul de proprietate și alte drepturi reale	Referințe
/	
Act Administrativ nr. 1342660, din 06/08/2002 emis de CJSDPAT GORJ (TITLU DE PROPRIETATE;);	
B1	A1
Intabulare, drept de PROPRIETATE, dobandit prin Reconstituire, cota actuala 1/1, cota initiala 1/1	
1) GIOANCĂ GH CONSTANTIN, LIPSĂ CNP;	

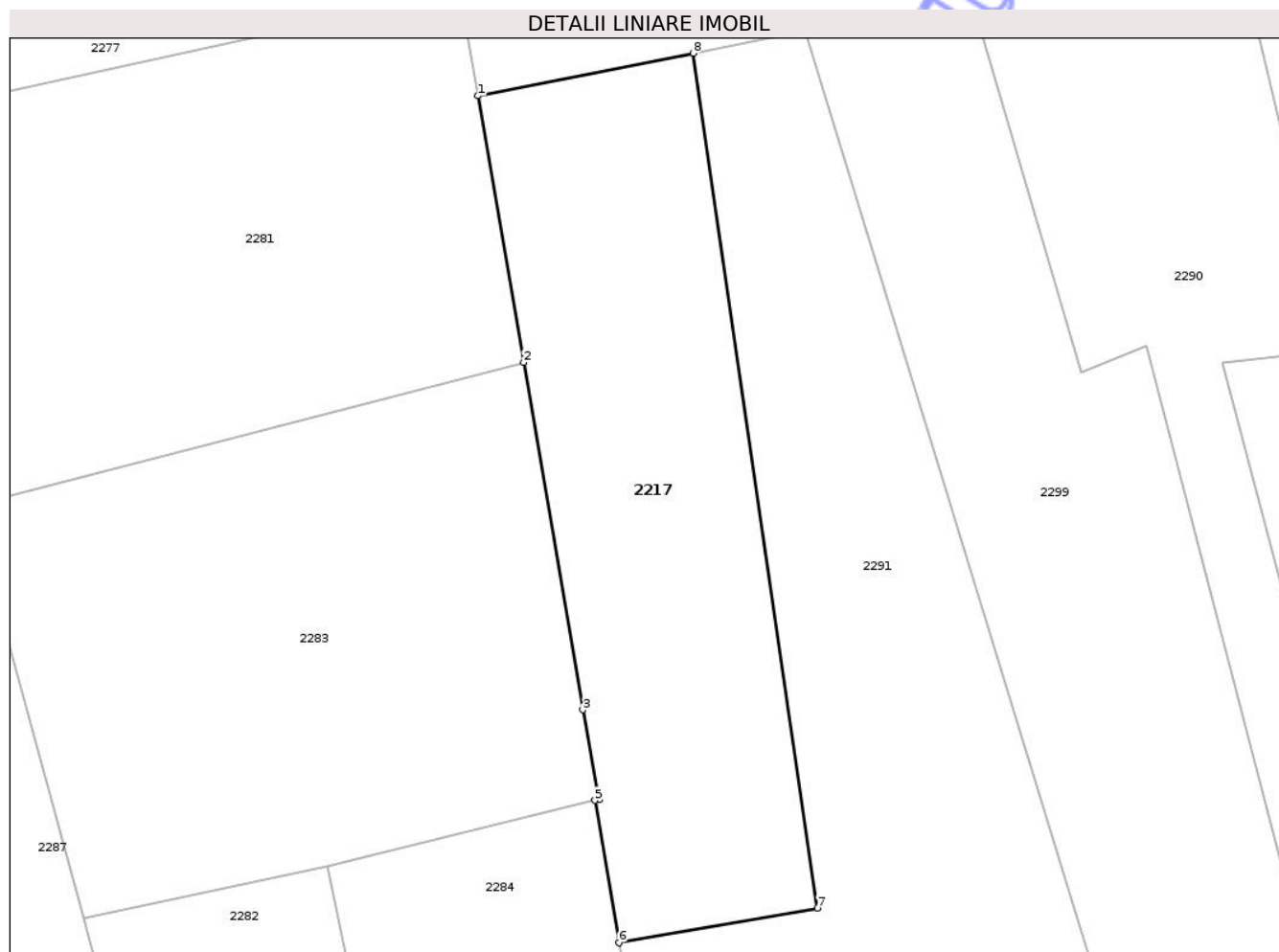
C. Partea III. SARCINI .

Inscrieri privind dezmembramintele dreptului de proprietate, drepturi reale de garanție și sarcini	Referințe
NU SUNT	

Teren

Nr cadastral	Suprafata (mp)*	Observatii / Referinte
	1.500	

* Suprafata este determinata in planul de proiectie Stereo 70.



Date referitoare la teren

Crt	Categorie folosinta	Intra vilan	Suprafata (mp)	Tarla	Parcela	Nr. topo	Observatii / Referinte
1	pasune	NU	1.500	30	984/153	-	Parcela eronata in act:69

Lungime Segmente

1) Valorile lungimilor segmentelor sunt obtinute din proiectie in plan.

Punct inceput	X / Y	Punct sfarsit	X / Y	Lungime segment (** (m)
1	398.819,731 404.215,469	2	398.823,881 404.191,12	24.7
2	398.823,881 404.191,12	3	398.829,293 404.159,428	32.151
3	398.829,293 404.159,428	4	398.830,777 404.151,254	8.308
4	398.830,777 404.151,254	5	398.830,411 404.151,164	0.377
5	398.830,411 404.151,164	6	398.832,584 404.138,165	13.179

Punct început	X / Y	Punct sfârșit	X / Y	Lungime segment (** (m)
6	398.832,584 404.138,165	7	398.850,72 404.141,341	18.412
7	398.850,72 404.141,341	8	398.839,368 404.219,35	78.831
8	398.839,368 404.219,35	1	398.819,731 404.215,469	20.017

** Lungimile segmentelor sunt determinate în planul de proiecție Stereo 70 și sunt rotunjite la 1 milimetru.

*** Distanța dintre puncte este formată din segmente cumulate ce sunt mai mici decât valoarea 1 milimetru.

Neutilizabil în Circuitul Civil

**DATE DESPRE IMOBILUL NR. 2284**

Oficiul de Cadastru și Publicitate Imobiliară GORJ
Biroul de Cadastru și Publicitate Imobiliară Targu Jiu

A. Partea I. Descrierea imobilului

TEREN Extravilan

Adresa: Jud. Gorj

Nr. Crt	Nr cadastral Nr. topografic	Suprafața* (mp)	Observații / Referințe
A1		1.000	Sector cadastral:32 Teren neimprejmuit;

B. Partea II. Proprietari și acte

Inscrieri privitoare la dreptul de proprietate și alte drepturi reale	Referințe
/	
Act Administrativ nr. 13426162, din 28/11/2002 emis de CJSDPAT GORJ (TITLU DE PROPRIETATE;);	
B1	A1
Intabulare, drept de PROPRIETATE, dobandit prin Reconstituire, cota actuala 1/1, cota initiala 1/1 1) GRIGORESCU SABINA, LIPSA CNP;	

C. Partea III. SARCINI .

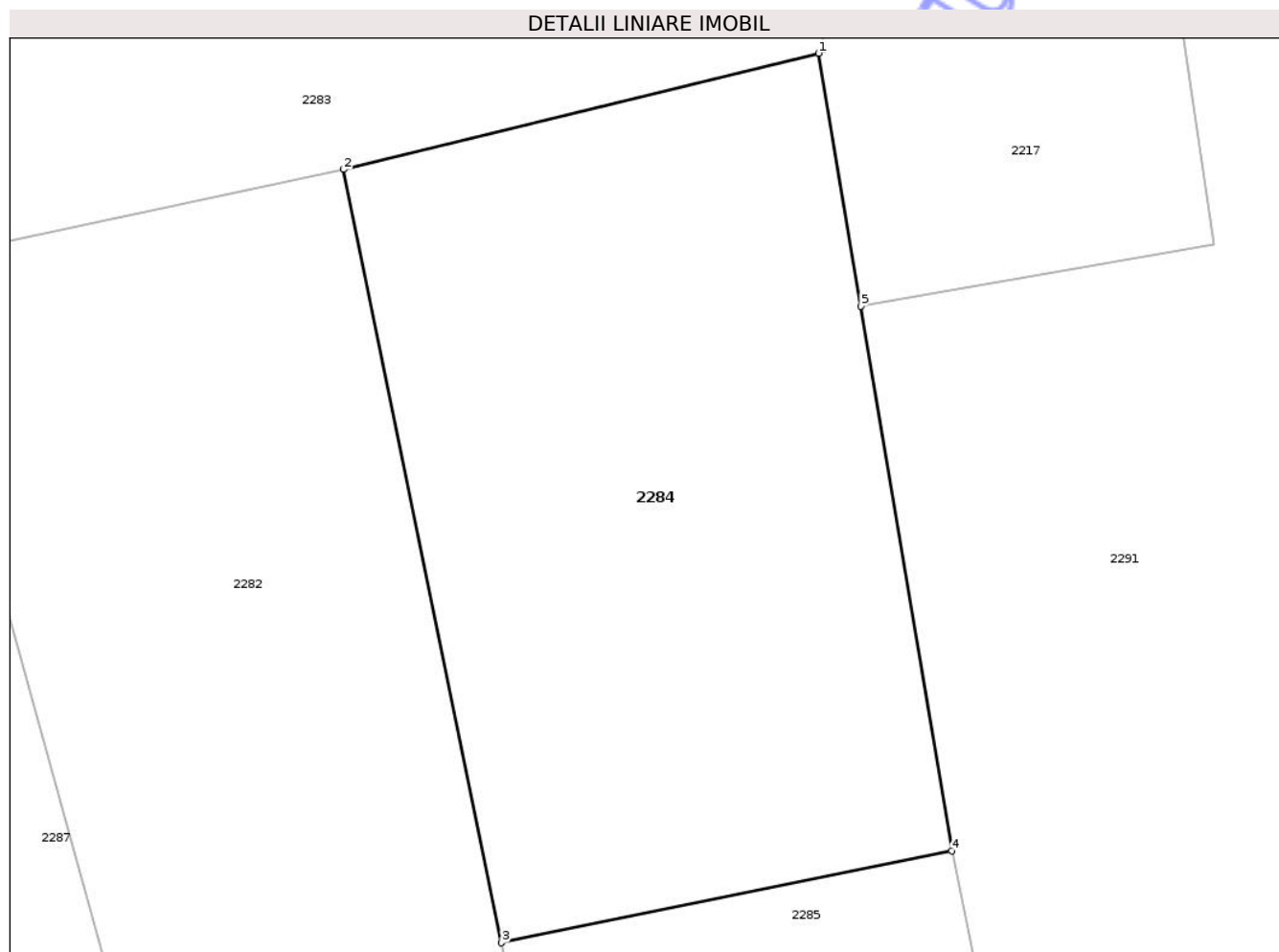
Inscrieri privind dezmembramintele dreptului de proprietate, drepturi reale de garanție și sarcini	Referințe
NU SUNT	

Anexa Nr. 1 La Partea I

Teren

Nr cadastral	Suprafața (mp)*	Observații / Referințe
	1.000	

* Suprafața este determinată în planul de proiecție Stereo 70.



Date referitoare la teren

Crt	Categorie folosință	Intra vilan	Suprafața (mp)	Tarla	Parcelă	Nr. topo	Observații / Referințe
1	pasune	NU	1.000	30	984/90	-	Parcela eronata in act:107

Lungime Segmente

1) Valorile lungimilor segmentelor sunt obținute din proiecție în plan.

Punct început	X / Y	Punct sfârșit	X / Y	Lungime segment (** (m)
1	398.830,411 404.151,164	2	398.805,99 404.145,194	25.14
2	398.805,99 404.145,194	3	398.814,104 404.105,448	40.566
3	398.814,104 404.105,448	4	398.837,262 404.110,174	23.635
4	398.837,262 404.110,174	5	398.832,584 404.138,165	28.379
5	398.832,584 404.138,165	1	398.830,411 404.151,164	13.179

** Lungimile segmentelor sunt determinate în planul de proiecție Stereo 70 și sunt rotunjite la 1 milimetru.

*** Distanța dintre puncte este formată din segmente cumulate ce sunt mai mici decât valoarea 1 milimetru.

Neutilizabil în Circuitul
Civil

**DATE DESPRE IMOBILUL NR. 2343**

Oficiul de Cadastru și Publicitate Imobiliară GORJ
Biroul de Cadastru și Publicitate Imobiliară Targu Jiu

A. Partea I. Descrierea imobilului

TEREN Extravilan

Adresa: Jud. Gorj

Nr. Crt	Nr cadastral Nr. topografic	Suprafața* (mp)	Observații / Referințe
A1		1.000	Sector cadastral:32 Teren neimprejmuit;

B. Partea II. Proprietari și acte

Inscrieri privitoare la dreptul de proprietate și alte drepturi reale	Referințe
/	
Act Administrativ nr. 13426203, din 05/12/2002 emis de CJSDPAT GORJ (TITLU DE PROPRIETATE;);	
B1	A1
Intabulare, drept de PROPRIETATE, dobandit prin Reconstituire, cota actuala 1/1, cota initiala 1/1 1) CHEPEA C. CONSTANTIN, LIPSĂ CNP;	

C. Partea III. SARCINI .

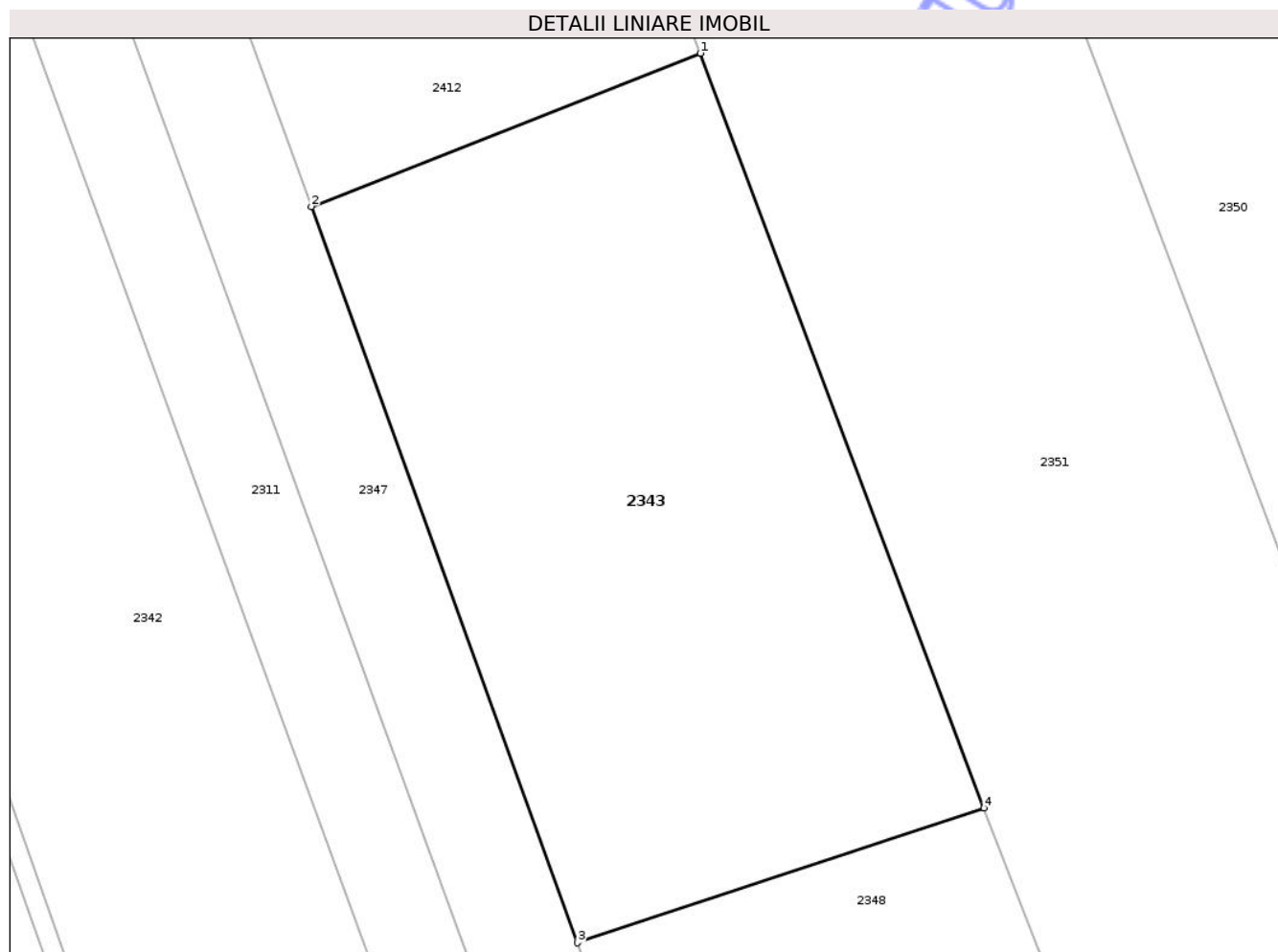
Inscrieri privind dezmembramintele dreptului de proprietate, drepturi reale de garanție și sarcini	Referințe
NU SUNT	

Anexa Nr. 1 La Partea I

Teren

Nr cadastral	Suprafața (mp)*	Observații / Referințe
	1.000	

* Suprafața este determinată în planul de proiecție Stereo 70.



Date referitoare la teren

Crt	Categorie folosință	Intra vilan	Suprafața (mp)	Tarla	Parcelă	Nr. topo	Observații / Referințe
1	faneata	NU	1.000	30	984/38	-	Parcelă eronată în act:95

Lungime Segmente

1) Valorile lungimilor segmentelor sunt obținute din proiecție în plan.

Punct început	X / Y	Punct sfârșit	X / Y	Lungime segment (** (m)
1	399.314,067 404.269,271	2	399.292,845 404.260,921	22.806
2	399.292,845 404.260,921	3	399.307,36 404.220,785	42.68
3	399.307,36 404.220,785	4	399.329,552 404.228,136	23.378
4	399.329,552 404.228,136	1	399.314,067 404.269,271	43.953

** Lungimile segmentelor sunt determinate în planul de proiecție Stereo 70 și sunt rotunjite la 1 milimetru.

*** Distanţa dintre puncte este formată din segmente cumulate ce sunt mai mici decât valoarea 1 milimetru.

Neutilizabil în Circuitul
Civil

**DATE DESPRE IMOBILUL NR. 2354**

Oficiul de Cadastru și Publicitate Imobiliară GORJ
Biroul de Cadastru și Publicitate Imobiliară Targu Jiu

A. Partea I. Descrierea imobilului

TEREN Extravilan

Adresa: Jud. Gorj

Nr. Crt	Nr cadastral Nr. topografic	Suprafața* (mp)	Observații / Referințe
A1		Din acte: 4.500 Masurata: 3.500	Sector cadastral:32 Teren neimprejmuit;

B. Partea II. Proprietari și acte

Inscrieri privitoare la dreptul de proprietate și alte drepturi reale		Referințe
/		
Act Administrativ nr. 13426399, din 31/01/2003 emis de CJSDPAT GORJ (TITLU DE PROPRIETATE;);		
B1	Intabulare, drept de PROPRIETATE, dobandit prin Reconstituire, cota actuala 1/1, cota initiala 1/1 1) BĂLĂCENOIU ELVIRA 2) RĂDUCA NICHITA, LIPSĂ CNP;	A1

C. Partea III. SARCINI .

Inscrieri privind dezmembramintele dreptului de proprietate, drepturi reale de garanție și sarcini	Referințe
NU SUNT	

Anexa Nr. 1 La Partea I

Teren

Nr cadastral	Suprafața (mp)*	Observații / Referințe
	Din acte: 4.500 Masurata: 3.500	

* Suprafața este determinată în planul de proiecție Stereo 70.



Date referitoare la teren

Crt	Categorie folosință	Intra vilan	Suprafața (mp)	Tarla	Parcelă	Nr. topo	Observații / Referințe
1	faneata	NU	3.500	30	984/35, 986/16	-	parcelă eronată în act:153

Lungime Segmente

1) Valorile lungimilor segmentelor sunt obținute din proiecție în plan.

Punct început	X / Y	Punct sfârșit	X / Y	Lungime segment (** (m)
1	399.371,768 404.267,979	2	399.347,586 404.331,5	67.968
2	399.347,586 404.331,5	3	399.328,373 404.380,634	52.757
3	399.328,373 404.380,634	4	399.326,153 404.379,237	2.623
4	399.326,153 404.379,237	5	399.321,294 404.375,194	6.321
5	399.321,294 404.375,194	6	399.458,948 404.021,708	379.343

Punct început	X / Y	Punct sfârșit	X / Y	Lungime segment (** (m)
6	399.458,948 404.021,708	7	399.462,281 404.022,774	3.499
7	399.462,281 404.022,774	8	399.469,507 404.024,58	7.448
8	399.469,507 404.024,58	1	399.371,768 404.267,979	262.29

** Lungimile segmentelor sunt determinate în planul de proiecție Stereo 70 și sunt rotunjite la 1 milimetru.

*** Distanța dintre puncte este formată din segmente cumulate ce sunt mai mici decât valoarea 1 milimetru.

Neutilizabil în Circuitul Civil

**DATE DESPRE IMOBILUL NR. 2389**

Oficiul de Cadastru și Publicitate Imobiliară GORJ
Biroul de Cadastru și Publicitate Imobiliară Targu Jiu

A. Partea I. Descrierea imobilului

TEREN Extravilan

Adresa: Jud. Gorj

Nr. Crt	Nr cadastral Nr. topografic	Suprafața* (mp)	Observații / Referințe
A1	37430	Din acte: 1.841 Masurata: 2.125	Sector cadastral:32 Teren neimprejmuit; Diferenta de suprafata se regaseste la ID 2183 S31

B. Partea II. Proprietari și acte

Inscrieri privitoare la dreptul de proprietate și alte drepturi reale		Referințe
/		
Act Administrativ nr. 1526215, din 16/04/2024 emis de CJSDPAT GORJ (TITLU DE PROPRIETATE;);		
B1	Intabulare, drept de PROPRIETATE, dobandit prin Reconstituire, cota actuala 1/1, cota initiala 1/1 1) STACU AURICA	A1
Act Normativ nr. 7, din 13/03/1996 emis de PARLAMENTUL ROMANIEI (LEGE;);		
B2	Se noteaza suprapunerea reala a doua acte de proprietate asupra imobilului A1: Act Administrativ nr. 1508121, din 16/11/2007 emis de CJSDPAT GORJ, proprietari DINULESCU MARIA, DINULESCU PETRE, DINULESCU DUMITRU si IE-UL 37430, proprietari STACU AURICA	A1

C. Partea III. SARCINI .

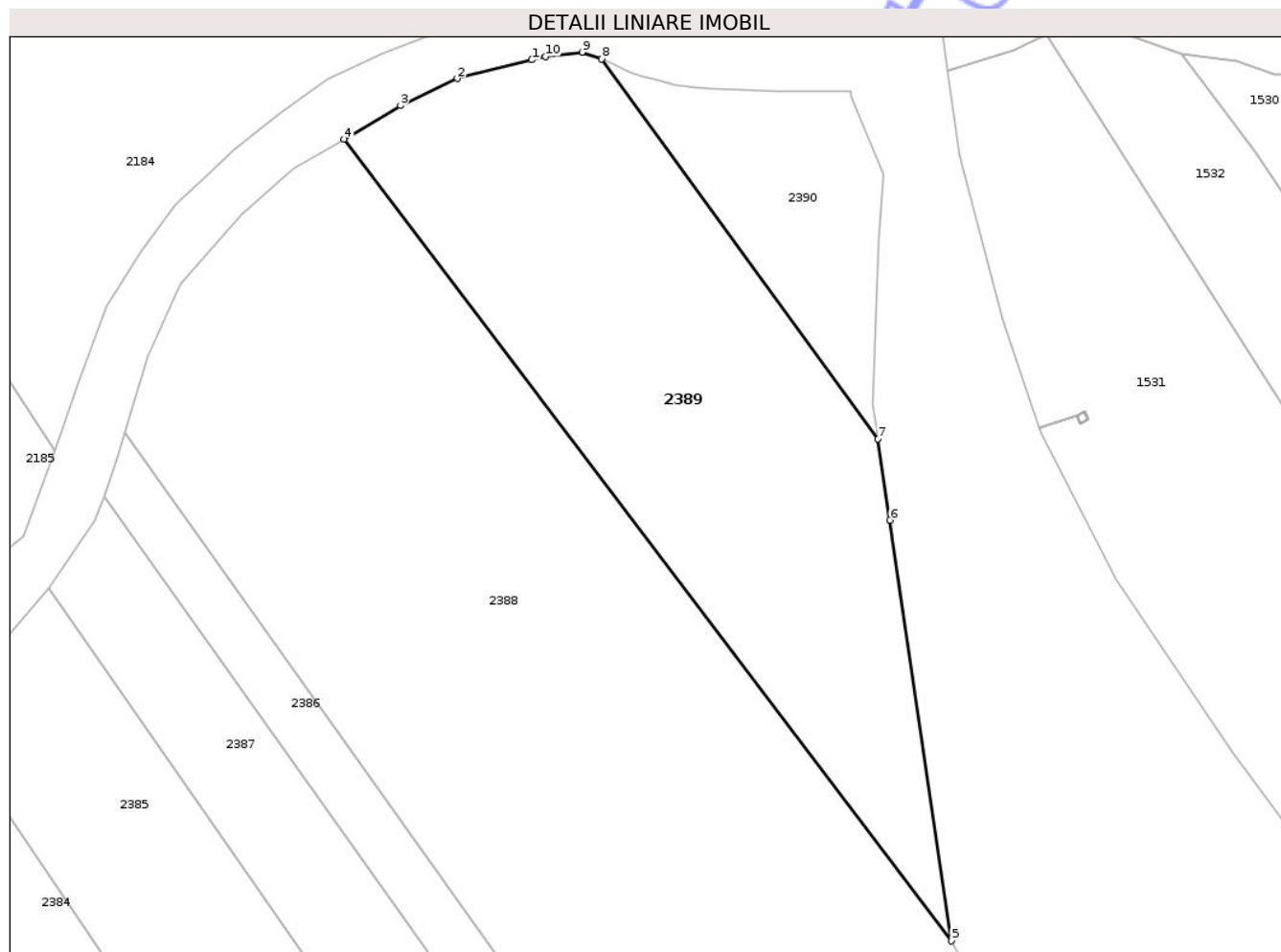
Inscrieri privind dezmembramintele dreptului de proprietate, drepturi reale de garanție și sarcini	Referințe
NU SUNT	

Anexa Nr. 1 La Partea I

Teren

Nr cadastral	Suprafața (mp)*	Observații / Referințe
37430	Din acte: 1.841 Masurata: 2.125	Diferenta de suprafata se regaseste la ID 2183 S31

* Suprafața este determinată în planul de proiecție Stereo 70.



Date referitoare la teren

Crt	Categorie folosință	Intra vilan	Suprafața (mp)	Tarla	Parcelă	Nr. topo	Observații / Referințe
1	faneata	NU	2.125	30	984/10	-	Parcelă eronată în act:175

Lungime Segmente

1) Valorile lungimilor segmentelor sunt obținute din proiecție în plan.

Punct început	X / Y	Punct sfârșit	X / Y	Lungime segment (** (m)
1	399.915,197 404.592,819	2	399.907,283 404.590,834	8.159
2	399.907,283 404.590,834	3	399.901,231 404.587,952	6.703
3	399.901,231 404.587,952	4	399.895,225 404.584,382	6.987
4	399.895,225 404.584,382	5	399.959,863 404.498,994	107.094
5	399.959,863 404.498,994	6	399.953,332 404.543,792	45.272

Punct început	X / Y	Punct sfârşit	X / Y	Lungime segment (** (m)
6	399.953,332 404.543,792	7	399.952,072 404.552,451	8.75
7	399.952,072 404.552,451	8	399.922,654 404.592,922	50.033
8	399.922,654 404.592,922	9	399.920,548 404.593,634	2.223
9	399.920,548 404.593,634	10	399.916,683 404.593,192	3.89
10	399.916,683 404.593,192	1	399.915,197 404.592,819	1.532

** Lungimile segmentelor sunt determinate în planul de proiecție Stereo 70 și sunt rotunjite la 1 milimetru.

*** Distanța dintre puncte este formată din segmente cumulate ce sunt mai mici decât valoarea 1 milimetru.

Neutilizabil în Circuitul Civil

**DATE DESPRE IMOBILUL NR. 2393**

Oficiul de Cadastru și Publicitate Imobiliară GORJ
Biroul de Cadastru și Publicitate Imobiliară Targu Jiu

A. Partea I. Descrierea imobilului

TEREN Necunoscut

Adresa: Loc. Bumbesti-Pitic, Jud. Gorj

Nr. Crt	Nr cadastral Nr. topografic	Suprafața* (mp)	Observații / Referințe
A1	35991	Din acte: 5.000 Masurata: 4.988	Sector cadastral:32 Teren neimprejmuit;

B. Partea II. Proprietari și acte

Inscrieri privitoare la dreptul de proprietate și alte drepturi reale	Referințe
34799 / 29/05/2019	
Act Notarial nr. 618, din 29/05/2019 emis de Ciobanu Valerica Cezarina (CONTRACT DE VANZARE-CUMPARARE; act notarial nr 24 din 30.05.2019, emis de Ciobanu Valerica Cezarina);	
B3	A1
Intabulare, drept de PROPRIETATEcu titlu de drept cumpărare, dobandit prin Conventie, cota actuala 1/1, cota initiala 1/1	
1) IOSUB COSTEL	
2) IOSUB NICOLETA, bun comun;	

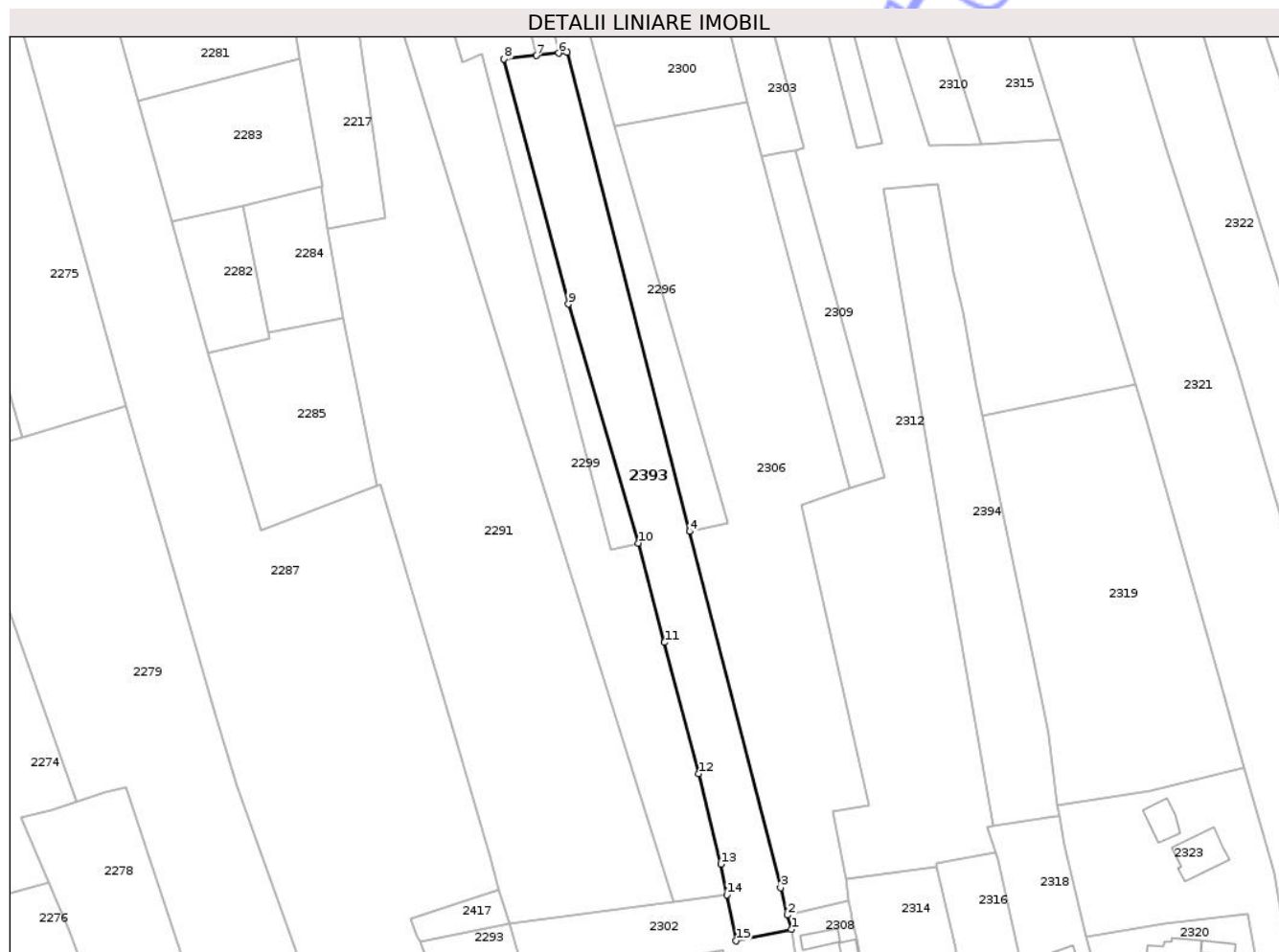
C. Partea III. SARCINI .

Inscrieri privind dezmembramintele dreptului de proprietate, drepturi reale de garanție și sarcini	Referințe
NU SUNT	

Teren

Nr cadastral	Suprafața (mp)*	Observații / Referințe
35991	Din acte: 5.000 Masurata: 4.988	

* Suprafața este determinată în planul de proiecție Stereo 70.



Date referitoare la teren

Crt	Categorie folosință	Intra vilan	Suprafața (mp)	Tarla	Parcelă	Nr. topo	Observații / Referințe
1	faneata	DA	242	47	1223/1, 1224/1	-	Tarla eronata in act:30,Parcela eronata in act:139
2	faneata	NU	4.746	30	984/82, 1224/1	-	Parcelă eronată în act:139

Lungime Segmente

1) Valorile lungimilor segmentelor sunt obținute din proiecție în plan.

Punct început	X / Y	Punct sfârșit	X / Y	Lungime segment (** (m)
1	398.977,543 403.918,821	2	398.976,391 403.923,329	4.653
2	398.976,391 403.923,329	3	398.974,214 403.931,841	8.786
3	398.974,214 403.931,841	4	398.945,708 404.043,343	115.088
4	398.945,708 404.043,343	5	398.907,376 404.193,281	154.76

Punct început	X / Y	Punct sfârșit	X / Y	Lungime segment (** (m)
5	398.907,376 404.193,281	6	398.904,736 404.192,992	2.656
6	398.904,736 404.192,992	7	398.897,843 404.192,238	6.934
7	398.897,843 404.192,238	8	398.887,731 404.191,132	10.172
8	398.887,731 404.191,132	9	398.907,812 404.114,455	79.263
9	398.907,812 404.114,455	10	398.929,682 404.039,651	77.935
10	398.929,682 404.039,651	11	398.937,9 404.008,582	32.137
11	398.937,9 404.008,582	12	398.948,57 403.967,513	42.432
12	398.948,57 403.967,513	13	398.955,495 403.939,206	29.142
13	398.955,495 403.939,206	14	398.957,426 403.929,627	9.772
14	398.957,426 403.929,627	15	398.960,331 403.915,22	14.697
15	398.960,331 403.915,22	1	398.977,543 403.918,821	17.585

** Lungimile segmentelor sunt determinate în planul de proiecție Stereo 70 și sunt rotunjite la 1 milimetru.

*** Distanța dintre puncte este formată din segmente cumulate ce sunt mai mici decât valoarea 1 milimetru.



DATE DESPRE IMOBILUL NR. 2306

Oficiul de Cadastru și Publicitate Imobiliară GORJ
Biroul de Cadastru și Publicitate Imobiliară Targu Jiu

A. Partea I. Descrierea imobilului

TEREN Necunoscut

Adresa: Loc. Bumbesti-Pitic, Jud. Gorj

Nr. Crt	Nr cadastral Nr. topografic	Suprafața* (mp)	Observații / Referințe
A1	37431	Din acte: 9.192 Masurata: 9.090	Sector cadastral:32 Teren neimprejmuit;

B. Partea II. Proprietari și acte

Inscrieri privitoare la dreptul de proprietate și alte drepturi reale		Referințe
/		
Act Normativ nr. 7, din 13/03/1996 emis de PARLAMENTUL ROMANIEI (LEGE;);		
B1	Intabulare, drept de PROPRIETATE, dobandit prin Lege, cota actuala 1/1, cota initiala 1/1 1) NEIDENTIFICAT NEIDENTIFICAT	A1
16593 / 16/02/2024		
Act Administrativ nr. 527, din 01/02/2024 emis de PRIMARIA BUMBESTI PITIC (; in scris sub semnatura privata nr PV DE VECINATATE din 25.01.2024, emis de Avram Gheorghe; act administrativ nr 12 din 14.11.1996, emis de CL BUMBESTI PITIC; act notarial nr 244 din 06.02.2024, emis de NP NICOLAE POPESCU BEJAT; act administrativ nr 535 din 01.02.2024, emis de PRIMARIA BUMBESTI PITIC);		
B1	se notează posesia asupra cotei de 1/1 din teren 1) IOSUB NICOLETA 2) IOSUB COSTEL, bun comun;	A1

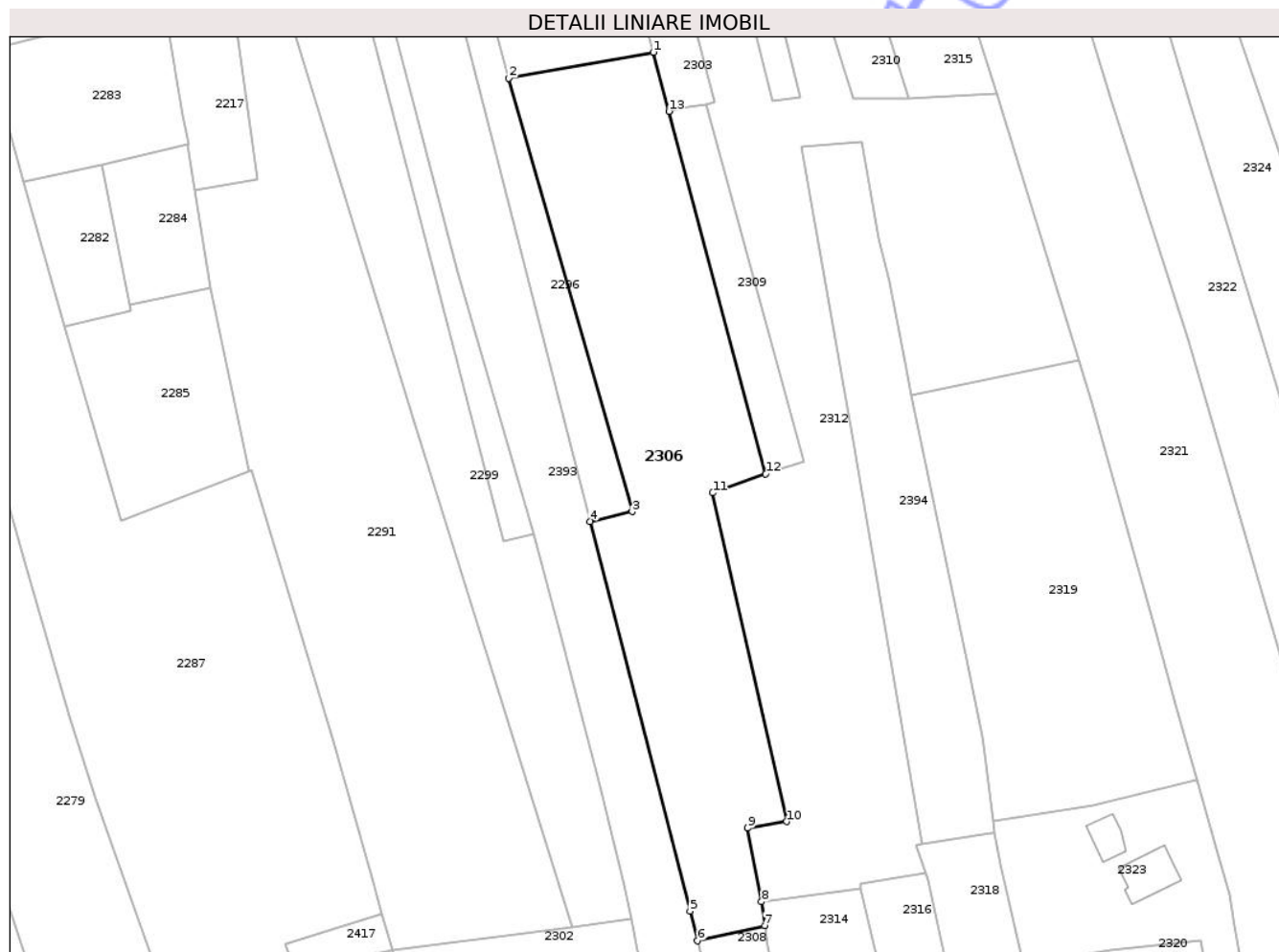
C. Partea III. SARCINI .

Inscrieri privind dezmembramentele dreptului de proprietate, drepturi reale de garanție și sarcini	Referințe
NU SUNT	

Teren

Nr cadastral	Suprafața (mp)*	Observații / Referințe
37431	Din acte: 9.192 Masurata: 9.090	

* Suprafața este determinată în planul de proiecție Stereo 70.



Date referitoare la teren

Crt	Categorie folosință	Intra vilan	Suprafața (mp)	Tarla	Parcelă	Nr. topo	Observații / Referințe
1	pasune	DA	158	47	1225	-	
2	pasune	NU	8.932	30	1225;984/8; 984/9	-	Pasune impadurita

Lungime Segmente

1) Valorile lungimilor segmentelor sunt obținute din proiecție în plan.

Punct început	X / Y	Punct sfârșit	X / Y	Lungime segment (** (m)
1	398.963,704 404.177,519	2	398.922,392 404.170,093	41.974
2	398.922,392 404.170,093	3	398.957,72 404.046,111	128.917
3	398.957,72 404.046,111	4	398.945,708 404.043,343	12.327
4	398.945,708 404.043,343	5	398.974,214 403.931,841	115.088

Punct început	X / Y	Punct sfârşit	X / Y	Lungime segment (** (m)
5	398.974,214 403.931,841	6	398.976,391 403.923,329	8.786
6	398.976,391 403.923,329	7	398.995,602 403.927,75	19.713
7	398.995,602 403.927,75	8	398.994,688 403.934,542	6.853
8	398.994,688 403.934,542	9	398.990,729 403.955,597	21.424
9	398.990,729 403.955,597	10	399.001,873 403.957,449	11.297
10	399.001,873 403.957,449	11	398.980,736 404.051,499	96.396
11	398.980,736 404.051,499	12	398.995,876 404.056,934	16.086
12	398.995,876 404.056,934	13	398.968,212 404.160,624	107.317
13	398.968,212 404.160,624	1	398.963,704 404.177,519	17.486

** Lungimile segmentelor sunt determinate în planul de proiecție Stereo 70 și sunt rotunjite la 1 milimetru.

*** Distanța dintre puncte este formată din segmente cumulate ce sunt mai mici decât valoarea 1 milimetru.

