



## DATE DESPRE IMOBILUL NR. 2192

Oficiul de Cadastru și Publicitate Imobiliară GORJ  
Biroul de Cadastru și Publicitate Imobiliară Targu Jiu

## A. Partea I. Descrierea imobilului

TEREN Extravilan

Adresa: Jud. Gorj

Nr. Crt	Nr cadastral Nr. topografic	Suprafața* (mp)	Observații / Referințe
A1		1.800	Sector cadastral:31 Teren neimprejmuit;

## B. Partea II. Proprietari și acte

Inscrieri privitoare la dreptul de proprietate și alte drepturi reale	Referințe
/	
Act Administrativ nr. 13426228, din 30/11/2002 emis de CJSDPAT GORJ (TITLU DE PROPRIETATE; );	
B1	A1
Intabulare, drept de PROPRIETATE, dobandit prin Reconstituire, cota actuala 1/1, cota initiala 1/1	
1) BURLAN ILIE, ,defunct;	

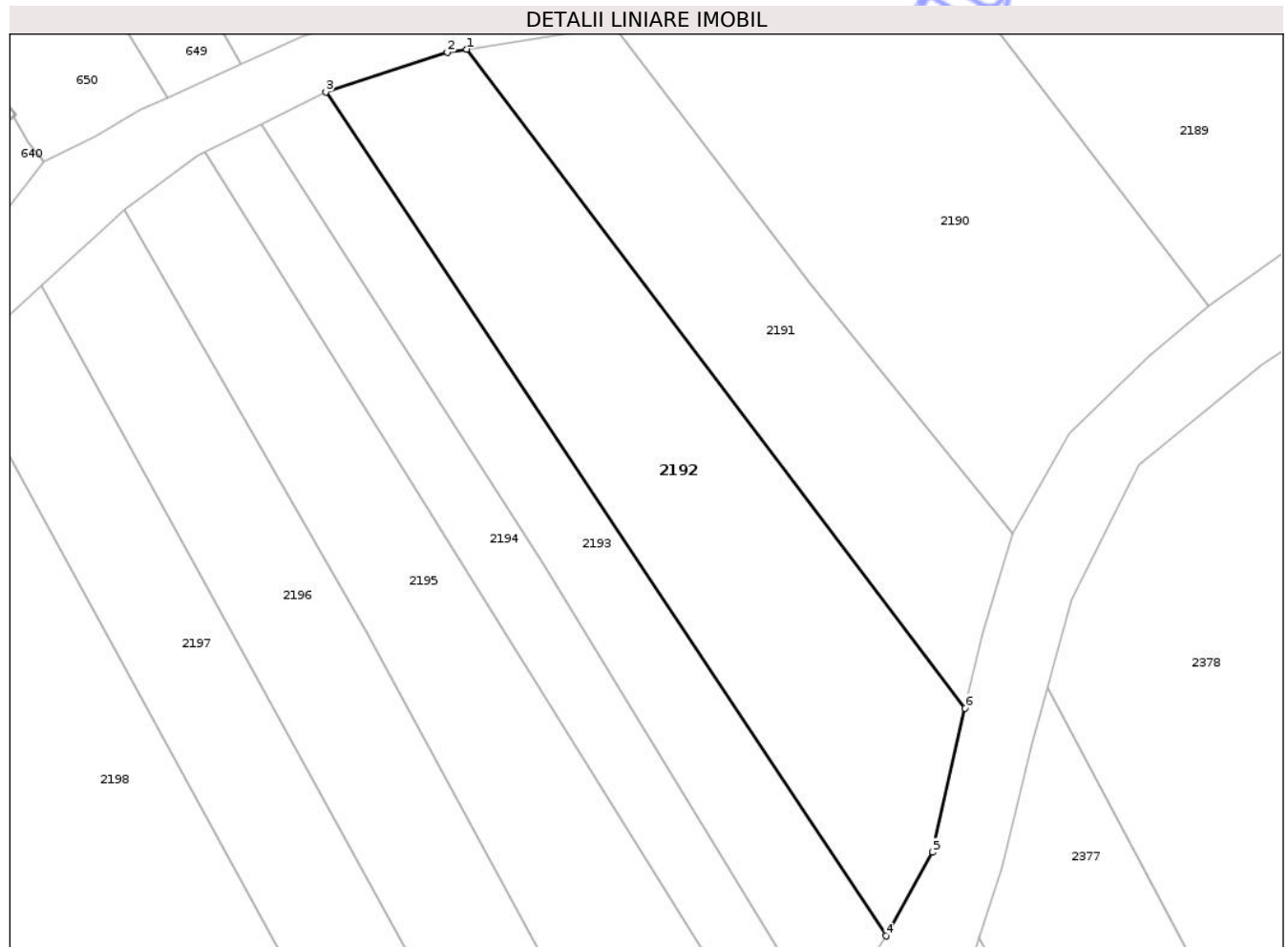
## C. Partea III. SARCINI .

Inscrieri privind dezmembramintele dreptului de proprietate, drepturi reale de garanție și sarcini	Referințe
NU SUNT	

**Teren**

Nr cadastral	Suprafața (mp)*	Observații / Referințe
	1.800	

\* Suprafața este determinată în planul de proiecție Stereo 70.



**Date referitoare la teren**

Crt	Categorie folosință	Intra vilan	Suprafața (mp)	Tarla	Parcelă	Nr. topo	Observații / Referințe
1	pasune	NU	1.800	31	1007/3, 1008/1	-	Pășune împădurită.Parcelă eronată în act:62

**Lungime Segmente**

1) Valorile lungimilor segmentelor sunt obținute din proiecție în plan.

Punct început	X / Y	Punct sfârșit	X / Y	Lungime segment (** (m)
1	399.634,249 404.570,757	2	399.632,148 404.570,432	2.126
2	399.632,148 404.570,432	3	399.619,123 404.566,186	13.7
3	399.619,123 404.566,186	4	399.679,252 404.475,677	108.662
4	399.679,252 404.475,677	5	399.684,23 404.484,631	10.245
5	399.684,23 404.484,631	6	399.687,745 404.500,089	15.853

Punct început	X / Y	Punct sfârşit	X / Y	Lungime segment (** (m)
6	399.687,745 404.500,089	1	399.634,249 404.570,757	88.633

\*\* Lungimile segmentelor sunt determinate în planul de proiecţie Stereo 70 şi sunt rotunjite la 1 milimetru.

\*\*\* Distanţa dintre puncte este formată din segmente cumulate ce sunt mai mici decât valoarea 1 milimetru.

Neutilizabil în Circuitul Civil



**DATE DESPRE IMOBILUL NR. 2194**

Oficiul de Cadastru și Publicitate Imobiliară GORJ  
Biroul de Cadastru și Publicitate Imobiliară Targu Jiu

**A. Partea I. Descrierea imobilului**

TEREN Extravilan

Adresa: Jud. Gorj

Nr. Crt	Nr cadastral Nr. topografic	Suprafața* (mp)	Observații / Referințe
A1		800	Sector cadastral:31 Teren neimprejmuit;

**B. Partea II. Proprietari și acte**

Inscrieri privitoare la dreptul de proprietate și alte drepturi reale	Referințe
/	
Act Administrativ nr. 13426156, din 28/11/2002 emis de CJSDPAT GORJ (TITLU DE PROPRIETATE; );	
B1	A1
Intabulare, drept de PROPRIETATE, dobandit prin Reconstituire, cota actuala 1/1, cota initiala 1/1	
1) COLTESCU D. GHEORGHE, ,defunct;	

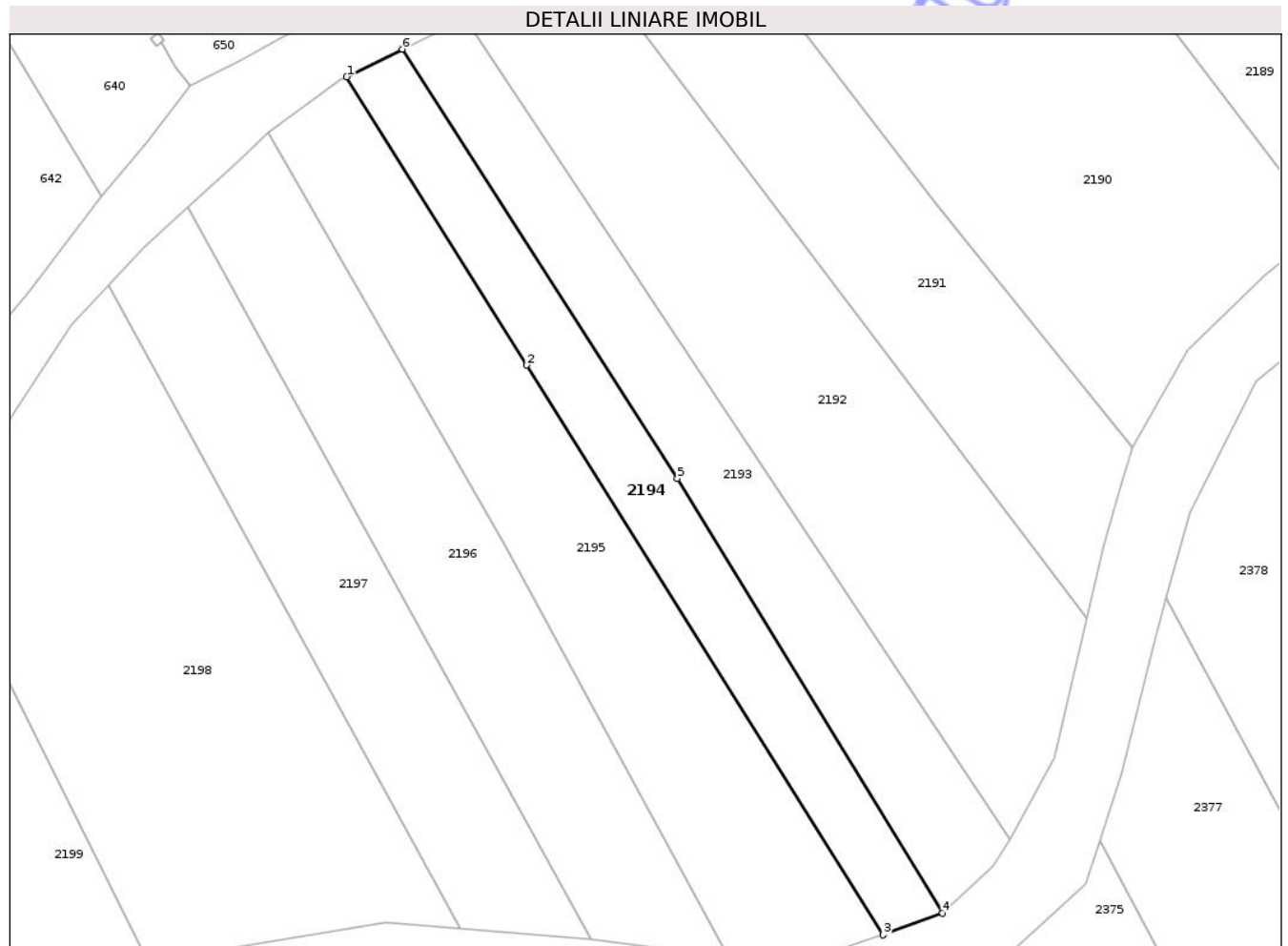
**C. Partea III. SARCINI .**

Inscrieri privind dezmembramintele dreptului de proprietate, drepturi reale de garanție și sarcini	Referințe
NU SUNT	

**Teren**

Nr cadastral	Suprafața (mp)*	Observații / Referințe
	800	

\* Suprafața este determinată în planul de proiecție Stereo 70.



**Date referitoare la teren**

Crt	Categorie folosință	Intra vilan	Suprafața (mp)	Tarla	Parcelă	Nr. topo	Observații / Referințe
1	pasune	NU	800	31	1008/3	-	Parcelă eronată în act:64

**Lungime Segmente**

1) Valorile lungimilor segmentelor sunt obținute din proiecție în plan.

Punct început	X / Y	Punct sfârșit	X / Y	Lungime segment (** (m)
1	399.606,085 404.559,719	2	399.625,978 404.527,936	37.495
2	399.625,978 404.527,936	3	399.665,281 404.465,141	74.081
3	399.665,281 404.465,141	4	399.671,84 404.467,571	6.995
4	399.671,84 404.467,571	5	399.642,58 404.515,455	56.116
5	399.642,58 404.515,455	6	399.612,225 404.562,764	56.21

Punct început	X / Y	Punct sfârșit	X / Y	Lungime segment (** (m)
6	399.612,225 404.562,764	1	399.606,085 404.559,719	6.854

\*\* Lungimile segmentelor sunt determinate în planul de proiecție Stereo 70 și sunt rotunjite la 1 milimetru.

\*\*\* Distanța dintre puncte este formată din segmente cumulate ce sunt mai mici decât valoarea 1 milimetru.

Neutilizabil în Circuitul Civil



**DATE DESPRE IMOBILUL NR. 2180**

Oficiul de Cadastru și Publicitate Imobiliară GORJ  
Biroul de Cadastru și Publicitate Imobiliară Targu Jiu

**A. Partea I. Descrierea imobilului**

TEREN Extravilan

Adresa: Jud. Gorj

Nr. Crt	Nr cadastral Nr. topografic	Suprafața* (mp)	Observații / Referințe
A1		660	Sector cadastral:31 Teren neimprejmuit;

**B. Partea II. Proprietari și acte**

Inscrieri privitoare la dreptul de proprietate și alte drepturi reale	Referințe
/	
Act Notarial nr. 947, din 17/09/1998 emis de NP DELIA COSOR (CONTRACT DE VANZARE-CUMPARARE; );	
B1	A1
Intabulare, drept de PROPRIETATE,cu titlul de cumpărare, dobandit prin Conventie, cota actuala 1/1, cota initiala 1/1	
1) MĂTRĂGUNA FLORENTIN, bun propriu;	

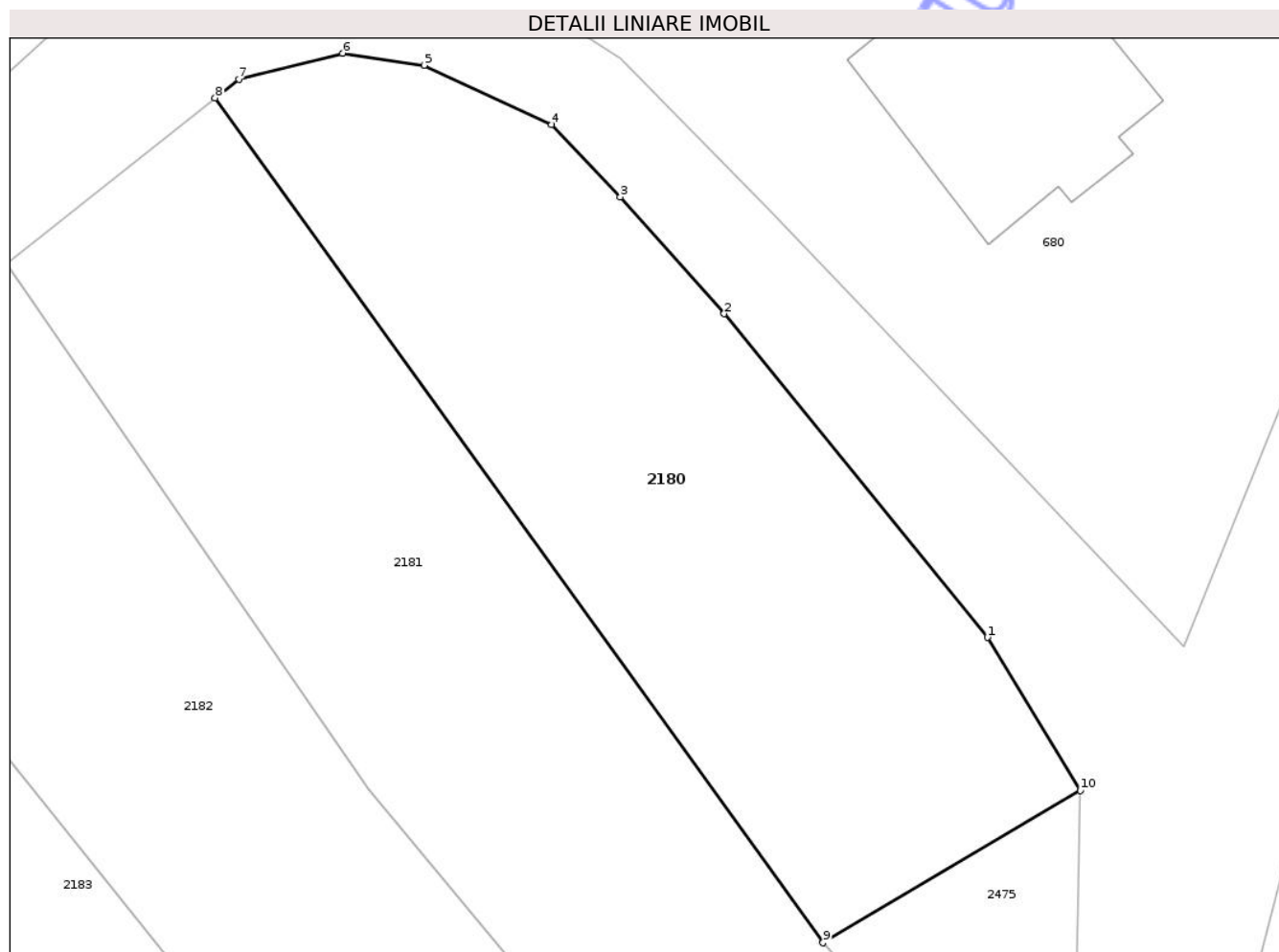
**C. Partea III. SARCINI .**

Inscrieri privind dezmembramintele dreptului de proprietate, drepturi reale de garanție și sarcini	Referințe
NU SUNT	

**Teren**

Nr cadastral	Suprafața (mp)*	Observații / Referințe
	660	

\* Suprafața este determinată în planul de proiecție Stereo 70.



**Date referitoare la teren**

Crt	Categorie folosință	Intra vilan	Suprafața (mp)	Tarla	Parcelă	Nr. topo	Observații / Referințe
1	arabil	NU	660	31	1001	-	

**Lungime Segmente**

1) Valorile lungimilor segmentelor sunt obținute din proiecție în plan.

Punct început	X / Y	Punct sfârșit	X / Y	Lungime segment (** (m)
1	399.945,373 404.631,831	2	399.932,679 404.647,419	20.103
2	399.932,679 404.647,419	3	399.927,677 404.653,049	7.531
3	399.927,677 404.653,049	4	399.924,372 404.656,54	4.807
4	399.924,372 404.656,54	5	399.918,216 404.659,389	6.783
5	399.918,216 404.659,389	6	399.914,288 404.659,968	3.97

Punct început	X / Y	Punct sfârşit	X / Y	Lungime segment (** (m)
6	399.914,288 404.659,968	7	399.909,29 404.658,719	5.152
7	399.909,29 404.658,719	8	399.908,147 404.657,815	1.457
8	399.908,147 404.657,815	9	399.937,443 404.617,123	50.141
9	399.937,443 404.617,123	10	399.949,844 404.624,459	14.408
10	399.949,844 404.624,459	1	399.945,373 404.631,831	8.622

\*\* Lungimile segmentelor sunt determinate în planul de proiecție Stereo 70 și sunt rotunjite la 1 milimetru.

\*\*\* Distanța dintre puncte este formată din segmente cumulate ce sunt mai mici decât valoarea 1 milimetru.

Neutilizabil în Circuitul Civil



**DATE DESPRE IMOBILUL NR. 2181**

Oficiul de Cadastru și Publicitate Imobiliară GORJ  
Biroul de Cadastru și Publicitate Imobiliară Targu Jiu

**A. Partea I. Descrierea imobilului**

TEREN Extravilan

Adresa: Jud. Gorj

Nr. Crt	Nr cadastral Nr. topografic	Suprafața* (mp)	Observații / Referințe
A1		840	Sector cadastral:31 Teren neimprejmuit;

**B. Partea II. Proprietari și acte**

Inscrieri privitoare la dreptul de proprietate și alte drepturi reale	Referințe
/	
Hotarare Judecatoreasca nr. 622, din 13/04/2011 emis de JUDECĂTORIA NOVACI JUDEȘUL GORJ (SENTINTA CIVILA; Dosar nr. 602/267/2011);	
B1	Intabulare, drept de PROPRIETATE, dobandit prin Hotarare Judecatoreasca, cota actuala 1/1, cota initiala 1/1 1) GOLU CLAUDIU-MĂDĂLIN, bun propriu;

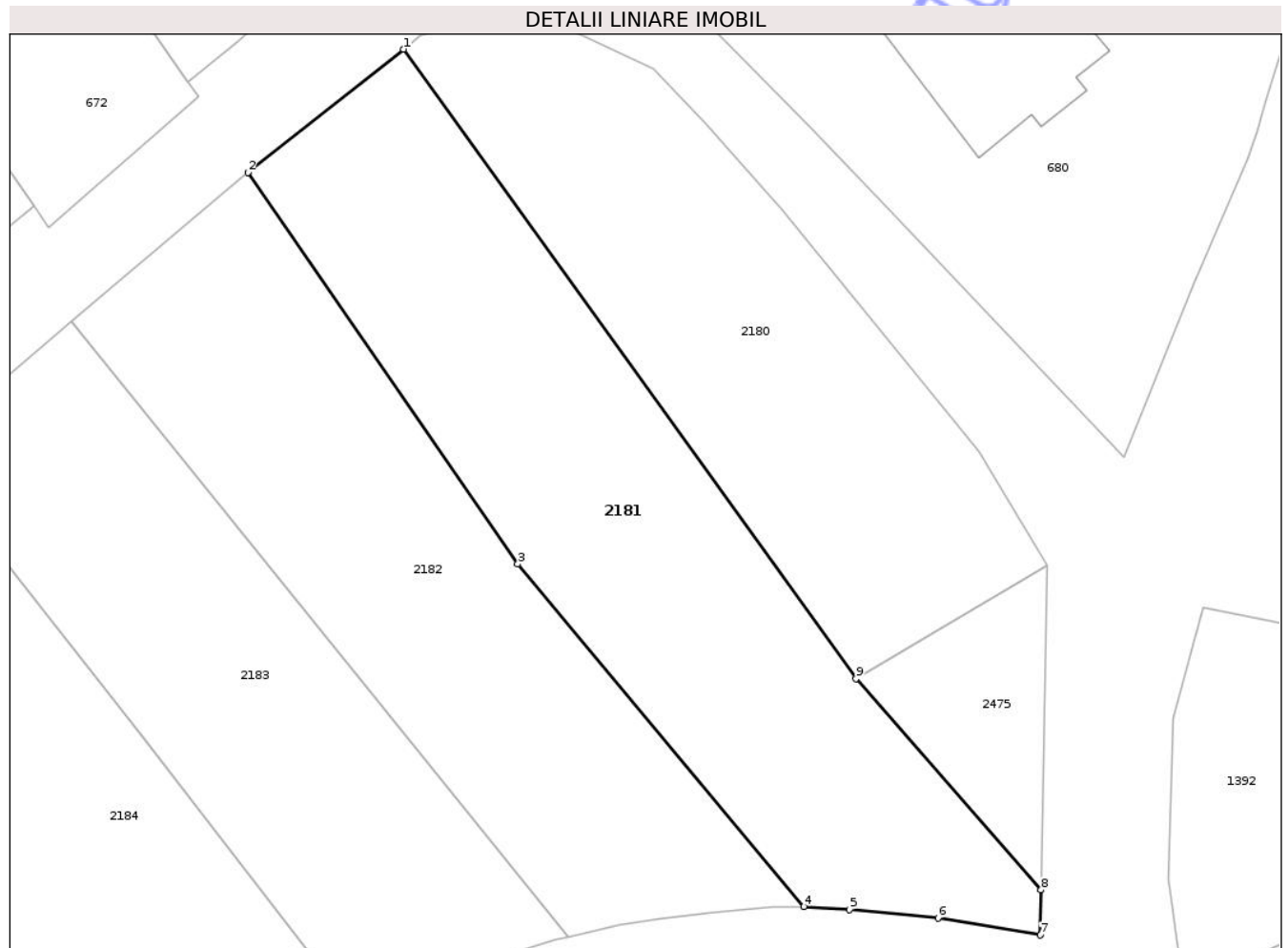
**C. Partea III. SARCINI .**

Inscrieri privind dezmembramintele dreptului de proprietate, drepturi reale de garanție și sarcini	Referințe
NU SUNT	

**Teren**

Nr cadastral	Suprafața (mp)*	Observații / Referințe
	840	

\* Suprafața este determinată în planul de proiecție Stereo 70.



**Date referitoare la teren**

Crt	Categorie folosință	Intra vilan	Suprafața (mp)	Tarla	Parcelă	Nr. topo	Observații / Referințe
1	pasune	NU	840	31	1001/2	-	Pășune împădurită. Parcelă eronată în act: 51,52

**Lungime Segmente**

1) Valorile lungimilor segmentelor sunt obținute din proiecție în plan.

Punct început	X / Y	Punct sfârșit	X / Y	Lungime segment (** (m)
1	399.908,147 404.657,815	2	399.898,069 404.649,845	12.849
2	399.898,069 404.649,845	3	399.915,541 404.624,525	30.763
3	399.915,541 404.624,525	4	399.934,057 404.602,362	28.88
4	399.934,057 404.602,362	5	399.937,024 404.602,167	2.973
5	399.937,024 404.602,167	6	399.942,758 404.601,641	5.758

Punct început	X / Y	Punct sfârşit	X / Y	Lungime segment (** (m)
6	399.942,758 404.601,641	7	399.949,382 404.600,535	6.716
7	399.949,382 404.600,535	8	399.949,438 404.603,452	2.918
8	399.949,438 404.603,452	9	399.937,443 404.617,123	18.187
9	399.937,443 404.617,123	1	399.908,147 404.657,815	50.141

\*\* Lungimile segmentelor sunt determinate în planul de proiecţie Stereo 70 şi sunt rotunjite la 1 milimetru.

\*\*\* Distanţa dintre puncte este formată din segmente cumulate ce sunt mai mici decât valoarea 1 milimetru.

Neutilizabil în Circuitul Civil



**DATE DESPRE IMOBILUL NR. 2185**

Oficiul de Cadastru și Publicitate Imobiliară GORJ  
Biroul de Cadastru și Publicitate Imobiliară Targu Jiu

**A. Partea I. Descrierea imobilului**

TEREN Extravilan

Adresa: Jud. Gorj

Nr. Crt	Nr cadastral Nr. topografic	Suprafața* (mp)	Observații / Referințe
A1		Din acte: 4.900 Masurata: 432	Sector cadastral:31 Teren neimprejmuit; Diferenta de suprafata se regaseste in sectorul 32 la ID, 2380 si 2385 si in S31 la ID 2186

**B. Partea II. Proprietari și acte**

Inscrieri privitoare la dreptul de proprietate și alte drepturi reale	Referințe
/	
Act Administrativ nr. 1508121, din 16/11/2007 emis de CJSDPAT GORJ (TITLU DE PROPRIETATE; );	
B1	A1
Intabulare, drept de PROPRIETATE, dobandit prin Reconstituire, cota actuala 1/1, cota initiala 1/1	
1) DINULESCU MARIA, defunctă;	
2) DINULESCU PETRE	
3) DINULESCU DUMITRU, LIPSA CNP;	

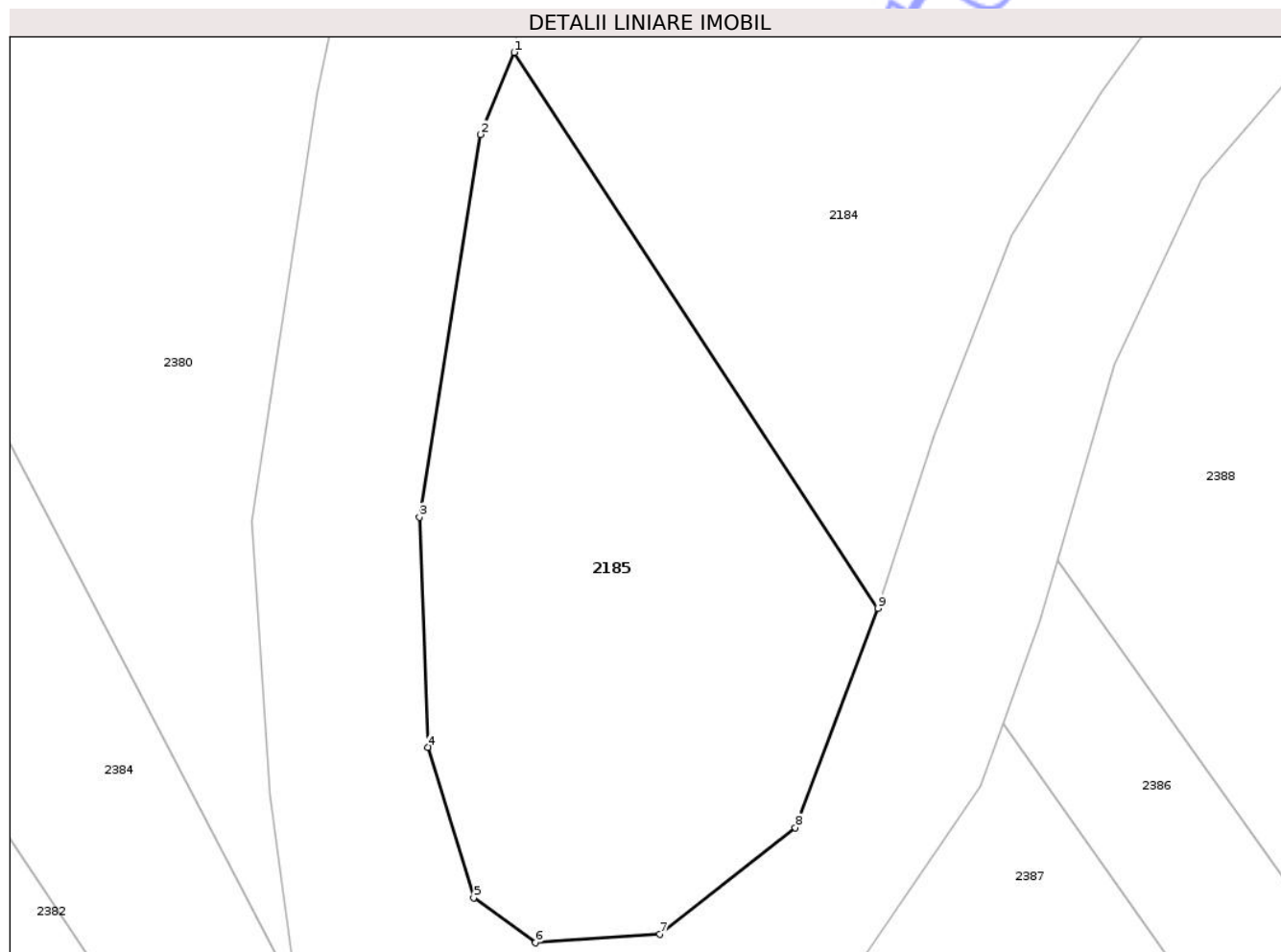
**C. Partea III. SARCINI .**

Inscrieri privind dezmembramintele dreptului de proprietate, drepturi reale de garanție și sarcini	Referințe
NU SUNT	

**Teren**

Nr cadastral	Suprafața (mp)*	Observații / Referințe
	Din acte: 4.900 Masurata: 432	Diferenta de suprafata se regasese in sectorul 32 la ID, 2380 si 2385 si in S31 la ID 2186

\* Suprafața este determinată în planul de proiecție Stereo 70.



**Date referitoare la teren**

Crt	Categorie folosință	Intra vilan	Suprafața (mp)	Tarla	Parcelă	Nr. topo	Observații / Referințe
1	pasune	NU	432	31	1004/1	-	Pășune împădurită.Parcelă eronată în act:117

**Lungime Segmente**

1) Valorile lungimilor segmentelor sunt obținute din proiecție în plan.

Punct început	X / Y	Punct sfârșit	X / Y	Lungime segment (** (m)
1	399.849,4 404.574,152	2	399.848,01 404.570,749	3.676
2	399.848,01 404.570,749	3	399.845,483 404.554,911	16.038
3	399.845,483 404.554,911	4	399.845,843 404.545,392	9.526
4	399.845,843 404.545,392	5	399.847,728 404.539,155	6.516
5	399.847,728 404.539,155	6	399.850,276 404.537,296	3.154

Punct început	X / Y	Punct sfârşit	X / Y	Lungime segment (** (m)
6	399.850,276 404.537,296	7	399.855,433 404.537,656	5.17
7	399.855,433 404.537,656	8	399.861,043 404.542,053	7.128
8	399.861,043 404.542,053	9	399.864,462 404.551,14	9.709
9	399.864,462 404.551,14	1	399.849,4 404.574,152	27.503

\*\* Lungimile segmentelor sunt determinate în planul de proiecţie Stereo 70 şi sunt rotunjite la 1 milimetru.

\*\*\* Distanţa dintre puncte este formată din segmente cumulate ce sunt mai mici decât valoarea 1 milimetru.

Neutilizabil în Circuitul Civil



**DATE DESPRE IMOBILUL NR. 2189**

Oficiul de Cadastru și Publicitate Imobiliară GORJ  
Biroul de Cadastru și Publicitate Imobiliară Targu Jiu

**A. Partea I. Descrierea imobilului**

TEREN Extravilan

Adresa: Jud. Gorj

Nr. Crt	Nr cadastral Nr. topografic	Suprafața* (mp)	Observații / Referințe
A1		Din acte: 2.500 Masurata: 1.847	Sector cadastral:31 Teren neimprejmuit; Diferenta de suprafata se regaseste in S26

**B. Partea II. Proprietari și acte**

Inscrieri privitoare la dreptul de proprietate și alte drepturi reale	Referințe
/	
Hotarare Judecatoreasca nr. 754, din 25/05/2004 emis de JUDECĂTORIA NOVACI JUDEȚUL GORJ (SENTINTA CIVILA; Dosar nr.1715/2004);	
B1 Intabulare, drept de PROPRIETATE, dobandit prin Hotarare Judecatoreasca, cota actuala 1/1, cota initiala 1/1 1) <b>DINULESCU DUMITRU</b> , ,bun propriu;	A1

**C. Partea III. SARCINI .**

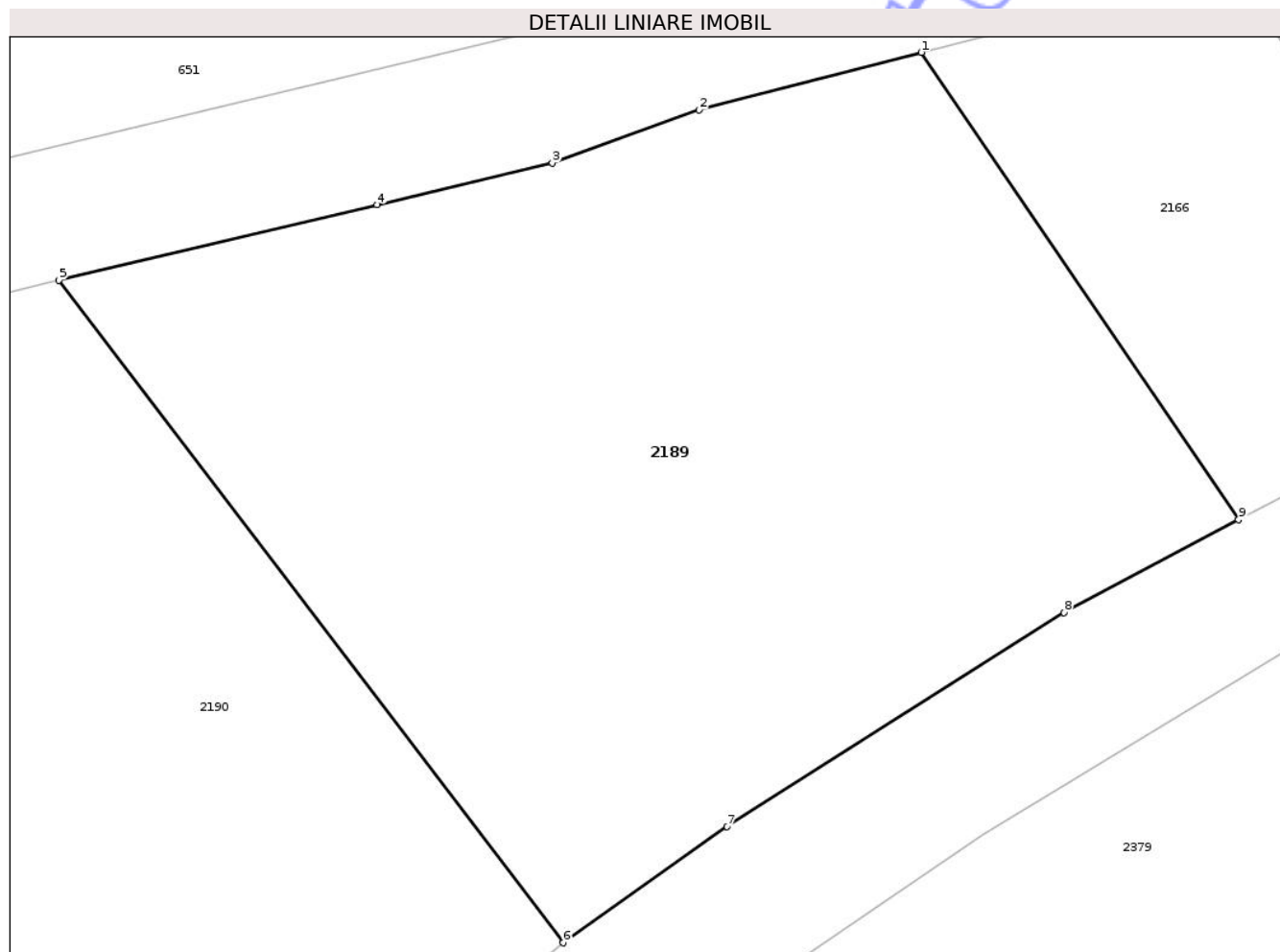
Inscrieri privind dezmembramintele dreptului de proprietate, drepturi reale de garanție și sarcini	Referințe
NU SUNT	

## Anexa Nr. 1 La Partea I

## Teren

Nr cadastral	Suprafaţa (mp)*	Observaţii / Referinţe
	Din acte: 2.500 Masurata: 1.847	Diferenta de suprafata se regaseste in S26

\* Suprafaţa este determinată în planul de proiecţie Stereo 70.



## Date referitoare la teren

Crt	Categorie folosinţă	Intra vilan	Suprafaţa (mp)	Tarla	Parcelă	Nr. topo	Observaţii / Referinţe
1	pasune	NU	1.847	31	1005/3, 1006,1007	-	Pășune împădurită

## Lungime Segmente

1) Valorile lungimilor segmentelor sunt obținute din proiecție în plan.

Punct început	X / Y	Punct sfârșit	X / Y	Lungime segment (** (m)
1	399.734,476 404.594,476	2	399.721,661 404.591,154	13.239
2	399.721,661 404.591,154	3	399.713,209 404.588,099	8.987
3	399.713,209 404.588,099	4	399.703,113 404.585,699	10.377
4	399.703,113 404.585,699	5	399.684,774 404.581,337	18.851
5	399.684,774 404.581,337	6	399.713,828 404.543,172	47.966

Punct început	X / Y	Punct sfârşit	X / Y	Lungime segment (** (m)
6	399.713,828 404.543,172	7	399.723,266 404.549,879	11.578
7	399.723,266 404.549,879	8	399.742,697 404.562,203	23.01
8	399.742,697 404.562,203	9	399.752,746 404.567,548	11.382
9	399.752,746 404.567,548	1	399.734,476 404.594,476	32.541

\*\* Lungimile segmentelor sunt determinate în planul de proiecţie Stereo 70 şi sunt rotunjite la 1 milimetru.

\*\*\* Distanţa dintre puncte este formată din segmente cumulate ce sunt mai mici decât valoarea 1 milimetru.

Neutilizabil în Circuitul Civil



**DATE DESPRE IMOBILUL NR. 2207**

Oficiul de Cadastru și Publicitate Imobiliară GORJ  
Biroul de Cadastru și Publicitate Imobiliară Targu Jiu

**A. Partea I. Descrierea imobilului**

TEREN Extravilan

Adresa: Jud. Gorj

Nr. Crt	Nr cadastral Nr. topografic	Suprafața* (mp)	Observații / Referințe
A1		Din acte: 7.260 Masurata: 74	Sector cadastral:31 Teren neimprejmuit; Diferenta de suprafata se regaseste la ID 691 in S26.

**B. Partea II. Proprietari și acte**

Inscrieri privitoare la dreptul de proprietate și alte drepturi reale		Referințe
/		
Hotarare Judecatoreasca nr. 410, din 05/07/2004 emis de TRIBUNALUL GORJ (SENTINTA CIVILA; Dosar nr. 3495/2003);		
B1	Intabulare, drept de PROPRIETATE,cu titlul de partaj succesoral, dobandit prin Hotarare Judecatoreasca, cota actuala 1/1, cota initiala 1/1 1) VLĂDUȚ SAVU	A1

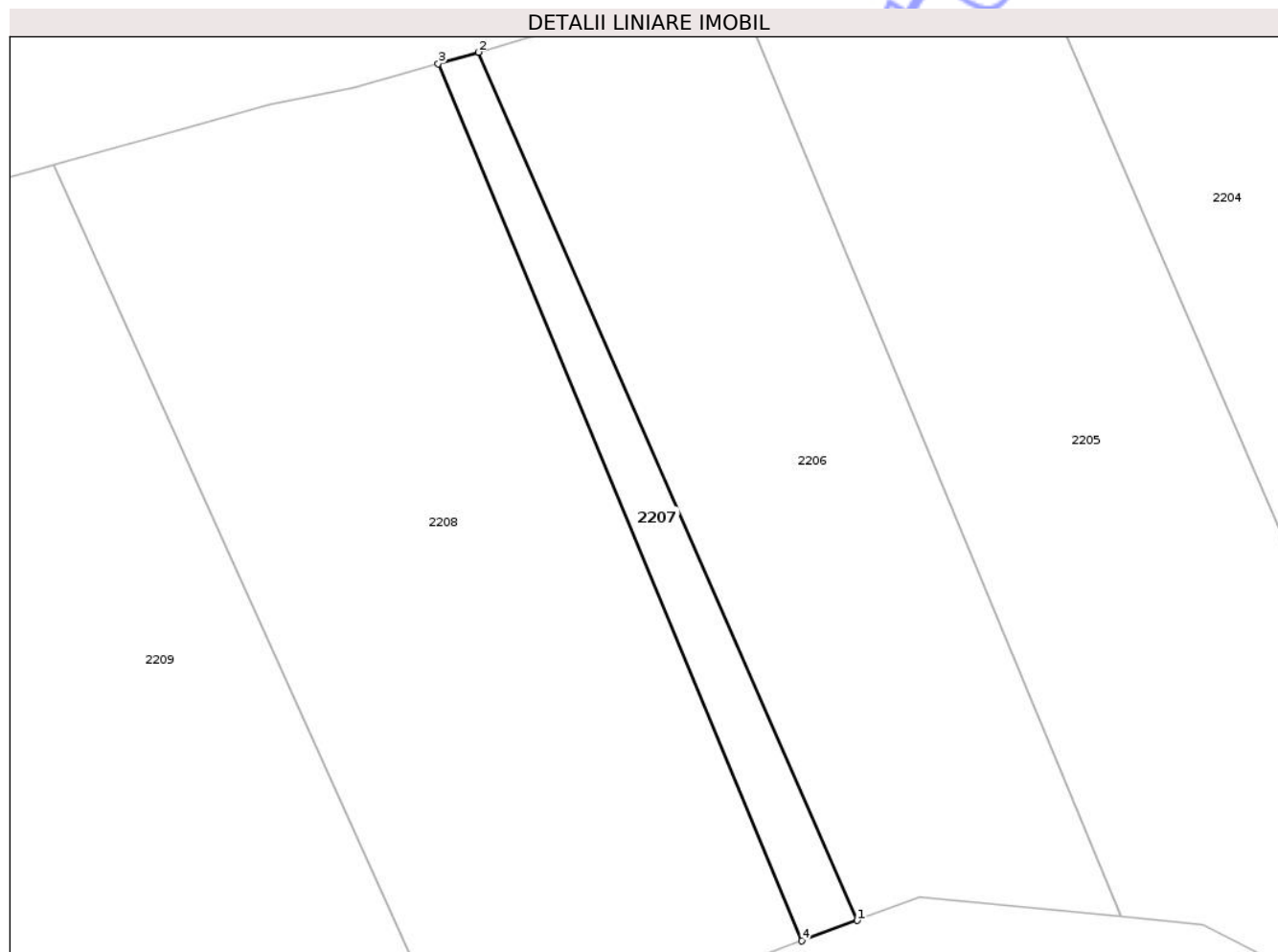
**C. Partea III. SARCINI .**

Inscrieri privind dezmembramintele dreptului de proprietate, drepturi reale de garanție și sarcini	Referințe
NU SUNT	

**Teren**

Nr cadastral	Suprafața (mp)*	Observații / Referințe
	Din acte: 7.260 Masurata: 74	Diferenta de suprafata se regaseste la ID 691 in S26.

\* Suprafața este determinată în planul de proiecție Stereo 70.



**Date referitoare la teren**

Crt	Categorie folosință	Intra vilan	Suprafața (mp)	Tarla	Parcelă	Nr. topo	Observații / Referințe
1	pasune	NU	74	31	1010/8, 1012/3	-	

**Lungime Segmente**

1) Valorile lungimilor segmentelor sunt obținute din proiecție în plan.

Punct început	X / Y	Punct sfârșit	X / Y	Lungime segment (** (m)
1	399.338,526 404.392,229	2	399.323,576 404.426,501	37.391
2	399.323,576 404.426,501	3	399.321,995 404.426,053	1.643
3	399.321,995 404.426,053	4	399.336,34 404.391,425	37.482
4	399.336,34 404.391,425	1	399.338,526 404.392,229	2.329

\*\* Lungimile segmentelor sunt determinate în planul de proiecție Stereo 70 și sunt rotunjite la 1 milimetru.

\*\*\* Distanța dintre puncte este formată din segmente cumulate ce sunt mai mici decât valoarea 1 milimetru.

Neutilizabil în Circuitul  
Civil



**DATE DESPRE IMOBILUL NR. 2215**

Oficiul de Cadastru și Publicitate Imobiliară GORJ  
Biroul de Cadastru și Publicitate Imobiliară Targu Jiu

**A. Partea I. Descrierea imobilului**

TEREN Extravilan

Adresa: Jud. Gorj

Nr. Crt	Nr cadastral Nr. topografic	Suprafața* (mp)	Observații / Referințe
A1		Din acte: 2.500 Masurata: 390	Sector cadastral:31 Teren neimprejmuit; Diferenta de suparafat se regasestein S32 la ID

**B. Partea II. Proprietari și acte**

Inscrieri privitoare la dreptul de proprietate și alte drepturi reale		Referințe
/		
Act Administrativ nr. 13426273, din 18/12/2002 emis de CJSDPAT GORJ (TITLU DE PROPRIETATE; );		
B1	Intabulare, drept de PROPRIETATE, dobandit prin Reconstituire, cota actuala 1/1, cota initiala 1/1 1) <b>MANDA VALERIA</b> , LIPSA CNP;	A1

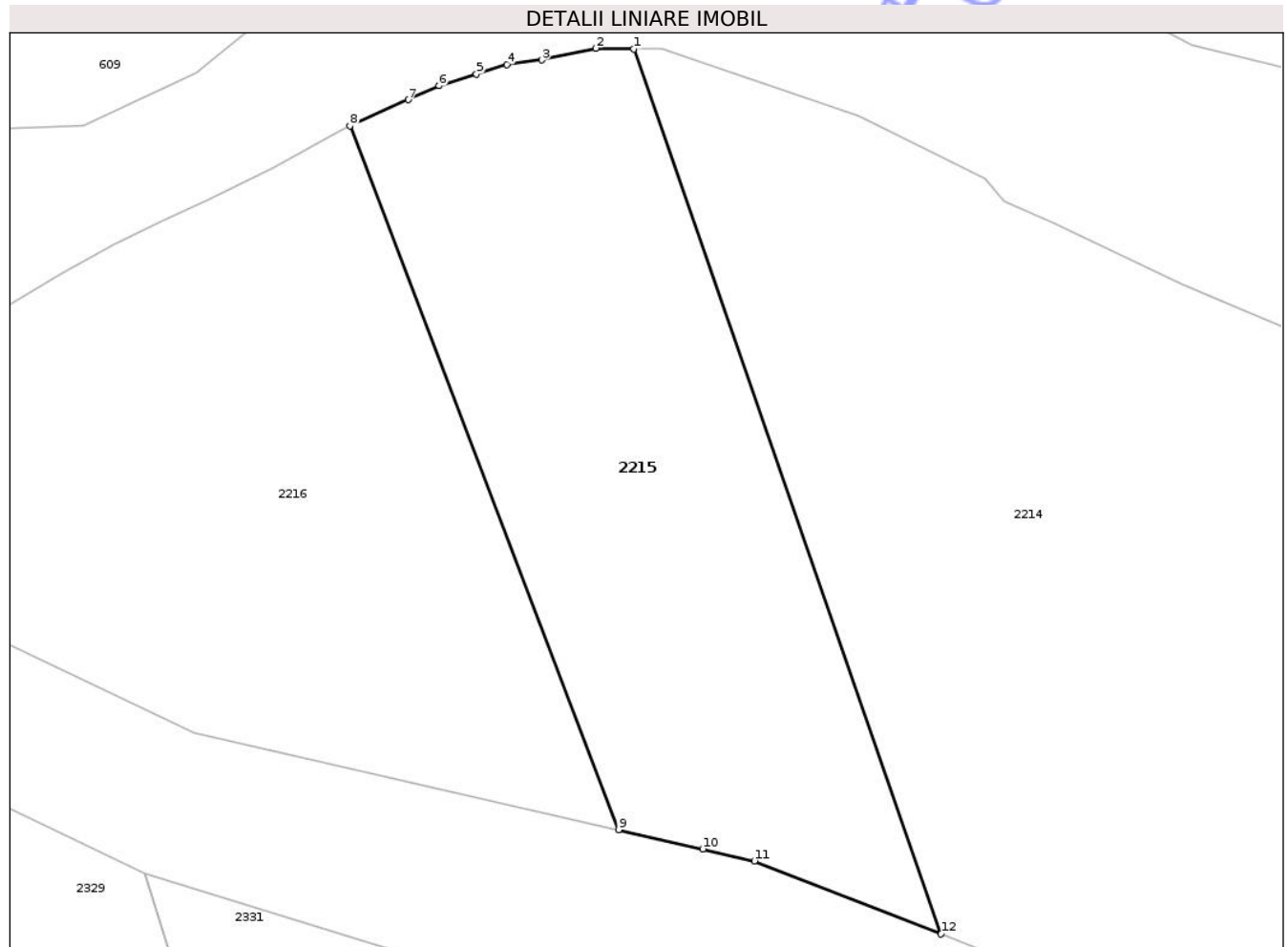
**C. Partea III. SARCINI .**

Inscrieri privind dezmembramintele dreptului de proprietate, drepturi reale de garanție și sarcini	Referințe
NU SUNT	

**Teren**

Nr cadastral	Suprafața (mp)*	Observații / Referințe
	Din acte: 2.500 Masurata: 390	Diferenta de suparafat se regaseste in S32 la ID

\* Suprafața este determinată în planul de proiecție Stereo 70.



**Date referitoare la teren**

Crt	Categorie folosință	Intra vilan	Suprafața (mp)	Tarla	Parcelă	Nr. topo	Observații / Referințe
1	pasune	NU	390	31	1014/4	-	Pășune împădurită. parcelă eronată în act: 69

**Lungime Segmente**

1) Valorile lungimilor segmentelor sunt obținute din proiecție în plan.

Punct început	X / Y	Punct sfârșit	X / Y	Lungime segment (** (m)
1	399.134,428 404.411,403	2	399.132,892 404.411,435	1.536
2	399.132,892 404.411,435	3	399.130,715 404.410,962	2.228
3	399.130,715 404.410,962	4	399.129,296 404.410,773	1.432
4	399.129,296 404.410,773	5	399.128,065 404.410,394	1.288
5	399.128,065 404.410,394	6	399.126,551 404.409,922	1.586

Punct început	X / Y	Punct sfârșit	X / Y	Lungime segment (** (m)
6	399.126,551 404.409,922	7	399.125,321 404.409,354	1.355
7	399.125,321 404.409,354	8	399.122,947 404.408,291	2.601
8	399.122,947 404.408,291	9	399.133,814 404.379,812	30.482
9	399.133,814 404.379,812	10	399.137,221 404.379,034	3.495
10	399.137,221 404.379,034	11	399.139,316 404.378,556	2.149
11	399.139,316 404.378,556	12	399.146,863 404.375,596	8.107
12	399.146,863 404.375,596	1	399.134,428 404.411,403	37.905

\*\* Lungimile segmentelor sunt determinate în planul de proiecție Stereo 70 și sunt rotunjite la 1 milimetru.

\*\*\* Distanța dintre puncte este formată din segmente cumulate ce sunt mai mici decât valoarea 1 milimetru.



**DATE DESPRE IMOBILUL NR. 2220**

Oficiul de Cadastru și Publicitate Imobiliară GORJ  
Biroul de Cadastru și Publicitate Imobiliară Targu Jiu

**A. Partea I. Descrierea imobilului**

TEREN Extravilan

Adresa: Jud. Gorj

Nr. Crt	Nr cadastral Nr. topografic	Suprafața* (mp)	Observații / Referințe
A1		500	Sector cadastral:31 Teren neimprejmuit;

**B. Partea II. Proprietari și acte**

Inscrieri privitoare la dreptul de proprietate și alte drepturi reale	Referințe
/	
Act Administrativ nr. 13426430, din 05/02/2003 emis de CJSDPAT GORJ (TITLU DE PROPRIETATE; );	
B1	A1
Intabulare, drept de PROPRIETATE, dobandit prin Reconstituire, cota actuala 1/1, cota initiala 1/1 1) VÎJEAN CRISTINA, LIPSA CNP;	

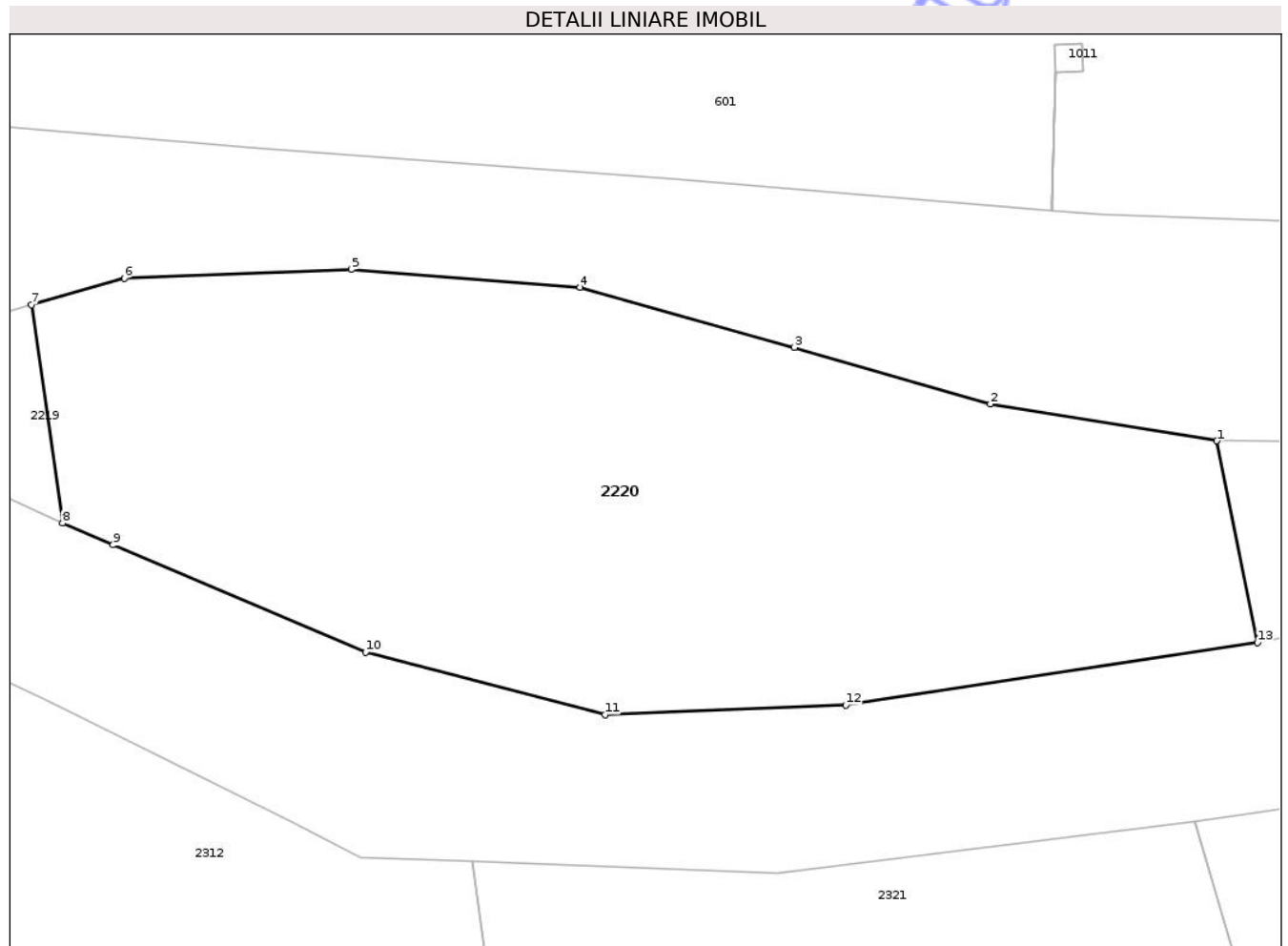
**C. Partea III. SARCINI .**

Inscrieri privind dezmembramintele dreptului de proprietate, drepturi reale de garanție și sarcini	Referințe
NU SUNT	

**Teren**

Nr cadastral	Suprafața (mp)*	Observații / Referințe
	500	

\* Suprafața este determinată în planul de proiecție Stereo 70.



**Date referitoare la teren**

Crt	Categorie folosință	Intra vilan	Suprafața (mp)	Tarla	Parcelă	Nr. topo	Observații / Referințe
1	pasune	NU	500	31	1014/16	-	Pășune împădurită. Parcelă eronată în act: 81

**Lungime Segmente**

1) Valorile lungimilor segmentelor sunt obținute din proiecție în plan.

Punct început	X / Y	Punct sfârșit	X / Y	Lungime segment (** (m)
1	399.026,495 404.395,797	2	399.018,388 404.397,116	8.214
2	399.018,388 404.397,116	3	399.011,371 404.399,139	7.303
3	399.011,371 404.399,139	4	399.003,694 404.401,289	7.972
4	399.003,694 404.401,289	5	398.995,5 404.401,919	8.218
5	398.995,5 404.401,919	6	398.987,374 404.401,606	8.132

Punct început	X / Y	Punct sfârşit	X / Y	Lungime segment (** (m)
6	398.987,374 404.401,606	7	398.984,05 404.400,657	3.457
7	398.984,05 404.400,657	8	398.985,157 404.392,859	7.876
8	398.985,157 404.392,859	9	398.986,975 404.392,08	1.978
9	398.986,975 404.392,08	10	398.996,016 404.388,236	9.824
10	398.996,016 404.388,236	11	399.004,586 404.386,011	8.854
11	399.004,586 404.386,011	12	399.013,208 404.386,347	8.629
12	399.013,208 404.386,347	13	399.027,95 404.388,576	14.91
13	399.027,95 404.388,576	1	399.026,495 404.395,797	7.366

\*\* Lungimile segmentelor sunt determinate în planul de proiecție Stereo 70 și sunt rotunjite la 1 milimetru.

\*\*\* Distanța dintre puncte este formată din segmente cumulate ce sunt mai mici decât valoarea 1 milimetru.



**DATE DESPRE IMOBILUL NR. 2182**

Oficiul de Cadastru și Publicitate Imobiliară GORJ  
Biroul de Cadastru și Publicitate Imobiliară Targu Jiu

**A. Partea I. Descrierea imobilului**

TEREN Extravilan

Adresa: Jud. Gorj

Nr. Crt	Nr cadastral Nr. topografic	Suprafața* (mp)	Observații / Referințe
A1		Din acte: 890 Masurata: 733	Sector cadastral:31 Teren neimprejmuit; Diferenta de suprafata se regaseste in sectorul 32 la ID 2390

**B. Partea II. Proprietari și acte**

Inscrieri privitoare la dreptul de proprietate și alte drepturi reale		Referințe
/		
Hotarare Judecatoreasca nr. 469, din 13/03/2007 emis de JUDECATORIA NOVACI (SENTINTA CIVILA; Dosar nr. 461/267/2007);		
B1	Intabulare, drept de PROPRIETATE, cu titlul de partaj succesoral, dobandit prin Hotarare Judecatoreasca, cota actuala 1/1, cota initiala 1/1 1) LĂCĂTUȘU DUMITRU	A1

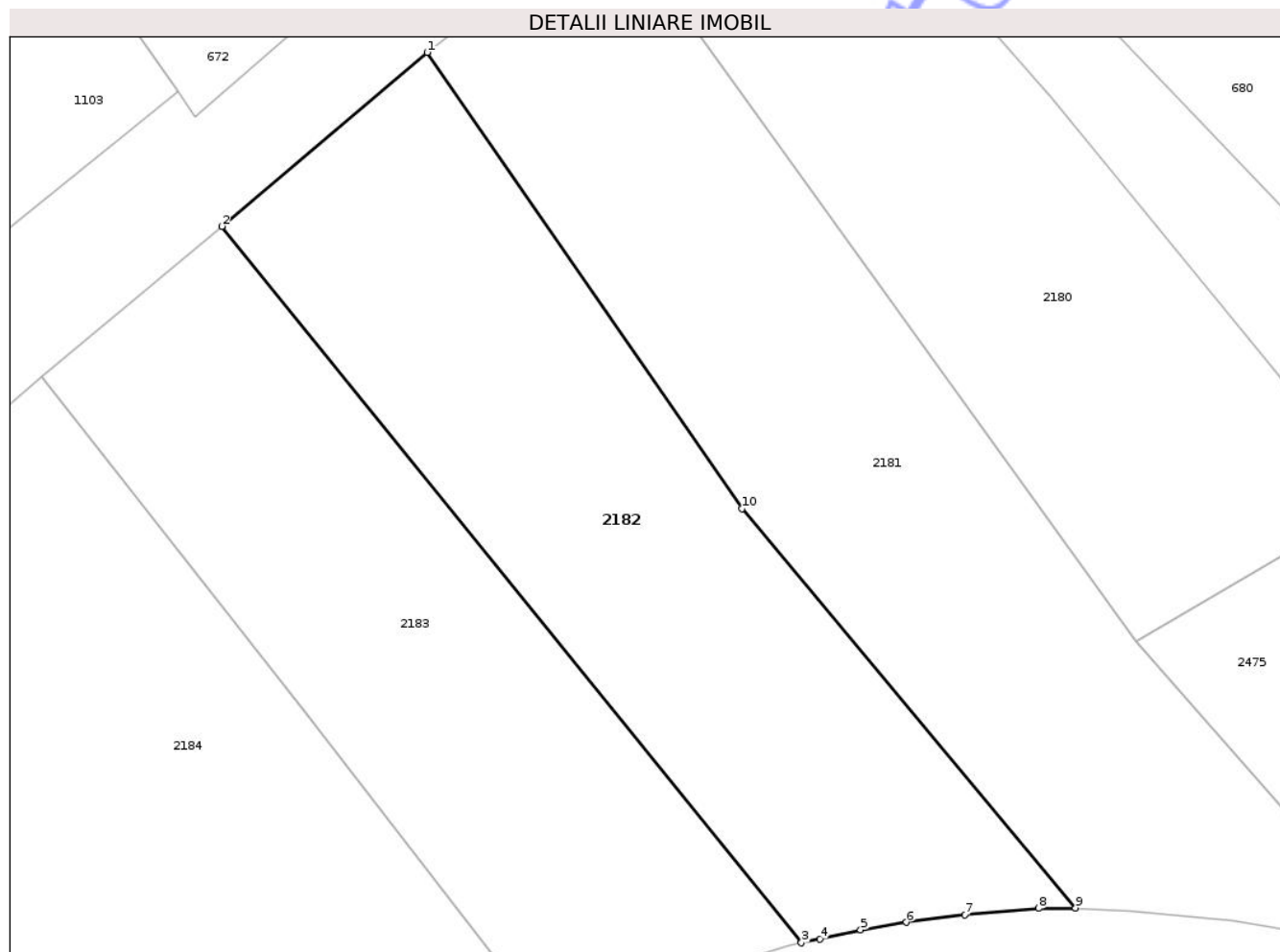
**C. Partea III. SARCINI .**

Inscrieri privind dezmembramintele dreptului de proprietate, drepturi reale de garanție și sarcini	Referințe
NU SUNT	

**Teren**

Nr cadastral	Suprafața (mp)*	Observații / Referințe
	Din acte: 890 Masurata: 733	Diferenta de suprafata se regaseste in sectorul 32 la ID 2390

\* Suprafața este determinată în planul de proiecție Stereo 70.



**Date referitoare la teren**

Crt	Categorie folosință	Intra vilan	Suprafața (mp)	Tarla	Parcelă	Nr. topo	Observații / Referințe
1	pasune	NU	733	31	1002,1001/3	-	Pășune împădurită.Parcelă eronată în act:130,132

**Lungime Segmente**

1) Valorile lungimilor segmentelor sunt obținute din proiecție în plan.

Punct început	X / Y	Punct sfârșit	X / Y	Lungime segment (** (m)
1	399.898,069 404.649,845	2	399.886,657 404.640,185	14.952
2	399.886,657 404.640,185	3	399.918,834 404.600,428	51.147
3	399.918,834 404.600,428	4	399.919,867 404.600,65	1.057
4	399.919,867 404.600,65	5	399.922,115 404.601,149	2.303
5	399.922,115 404.601,149	6	399.924,673 404.601,565	2.592

Punct început	X / Y	Punct sfârșit	X / Y	Lungime segment (** (m)
6	399.924,673 404.601,565	7	399.927,903 404.601,976	3.256
7	399.927,903 404.601,976	8	399.932,003 404.602,347	4.117
8	399.932,003 404.602,347	9	399.934,057 404.602,362	2.054
9	399.934,057 404.602,362	10	399.915,541 404.624,525	28.88
10	399.915,541 404.624,525	1	399.898,069 404.649,845	30.763

\*\* Lungimile segmentelor sunt determinate în planul de proiecție Stereo 70 și sunt rotunjite la 1 milimetru.

\*\*\* Distanța dintre puncte este formată din segmente cumulate ce sunt mai mici decât valoarea 1 milimetru.

Neutilizabil în Circuitul Civil



**DATE DESPRE IMOBILUL NR. 2186**

Oficiul de Cadastru și Publicitate Imobiliară GORJ  
Biroul de Cadastru și Publicitate Imobiliară Targu Jiu

**A. Partea I. Descrierea imobilului**

TEREN Extravilan

Adresa: Jud. Gorj

Nr. Crt	Nr cadastral Nr. topografic	Suprafața* (mp)	Observații / Referințe
A1		Din acte: 4.900 Masurata: 541	Sector cadastral:31 Teren neimprejmuit; Diferenta de suprafata se regaseste in sectorul 32 la ID, 2380 si 2385 si in S31 la ID 2185

**B. Partea II. Proprietari și acte**

Inscrieri privitoare la dreptul de proprietate și alte drepturi reale	Referințe
/	
Act Administrativ nr. 1508121, din 16/11/2007 emis de CJSDPAT GORJ (TITLU DE PROPRIETATE; );	
B1	A1
Intabulare, drept de PROPRIETATE, dobandit prin Reconstituire, cota actuala 1/1, cota initiala 1/1	
1) DINULESCU MARIA, defunctă;	
2) DINULESCU PETRE	
3) DINULESCU DUMITRU, LIPSA CNP;	

**C. Partea III. SARCINI .**

Inscrieri privind dezmembramintele dreptului de proprietate, drepturi reale de garanție și sarcini	Referințe
NU SUNT	

## Anexa Nr. 1 La Partea I

## Teren

Nr cadastral	Suprafața (mp)*	Observații / Referințe
	Din acte: 4.900 Masurata: 541	Diferenta de suprafata se regasese in sectorul 32 la ID, 2380 si 2385 si in S31 la ID 2185

\* Suprafața este determinată în planul de proiecție Stereo 70.

## DETALII LINIARE IMOBIL



## Date referitoare la teren

Crt	Categorie folosință	Intra vilan	Suprafața (mp)	Tarla	Parcelă	Nr. topo	Observații / Referințe
1	pasune	NU	541	31	1005	-	Pășune împădurită.Parcelă eronată în act:117

## Lungime Segmente

1) Valorile lungimilor segmentelor sunt obținute din proiecție în plan.

Punct început	X / Y	Punct sfârșit	X / Y	Lungime segment (** (m)
1	399.831,023 404.608,347	2	399.812,105 404.608,096	18.92
2	399.812,105 404.608,096	3	399.794,806 404.606,759	17.351
3	399.794,806 404.606,759	4	399.807,875 404.589,473	21.67
4	399.807,875 404.589,473	5	399.812,864 404.590,659	5.128
5	399.812,864 404.590,659	6	399.822,007 404.593,077	9.457

Punct început	X / Y	Punct sfârșit	X / Y	Lungime segment (** (m)
6	399.822,007 404.593,077	7	399.832,999 404.595,589	11.275
7	399.832,999 404.595,589	8	399.839,44 404.596,734	6.542
8	399.839,44 404.596,734	1	399.831,023 404.608,347	14.343

\*\* Lungimile segmentelor sunt determinate în planul de proiecție Stereo 70 și sunt rotunjite la 1 milimetru.

\*\*\* Distanța dintre puncte este formată din segmente cumulate ce sunt mai mici decât valoarea 1 milimetru.

Neutilizabil în Circuitul Civil



**DATE DESPRE IMOBILUL NR. 2187**

Oficiul de Cadastru și Publicitate Imobiliară GORJ  
Biroul de Cadastru și Publicitate Imobiliară Targu Jiu

**A. Partea I. Descrierea imobilului**

TEREN Extravilan

Adresa: Jud. Gorj

Nr. Crt	Nr cadastral Nr. topografic	Suprafața* (mp)	Observații / Referințe
A1		Din acte: 2.500 Masurata: 196	Sector cadastral:31 Teren neimprejmuit; Diferenta de suprafata se regaseste in S32 ID 2384.

**B. Partea II. Proprietari și acte**

Inscrieri privitoare la dreptul de proprietate și alte drepturi reale		Referințe
/		
Act Administrativ nr. 13426245, din 03/12/2002 emis de CJSDPAT GORJ (TITLU DE PROPRIETATE; );		
B1	Intabulare, drept de PROPRIETATE, dobandit prin Reconstituire, cota actuala 1/1, cota initiala 1/1 1) PĂTRAȘCU AUGUSTINA, LIPSA CNP; 2) MANEA GHEORGHE, LIPSA CNP;	A1

**C. Partea III. SARCINI .**

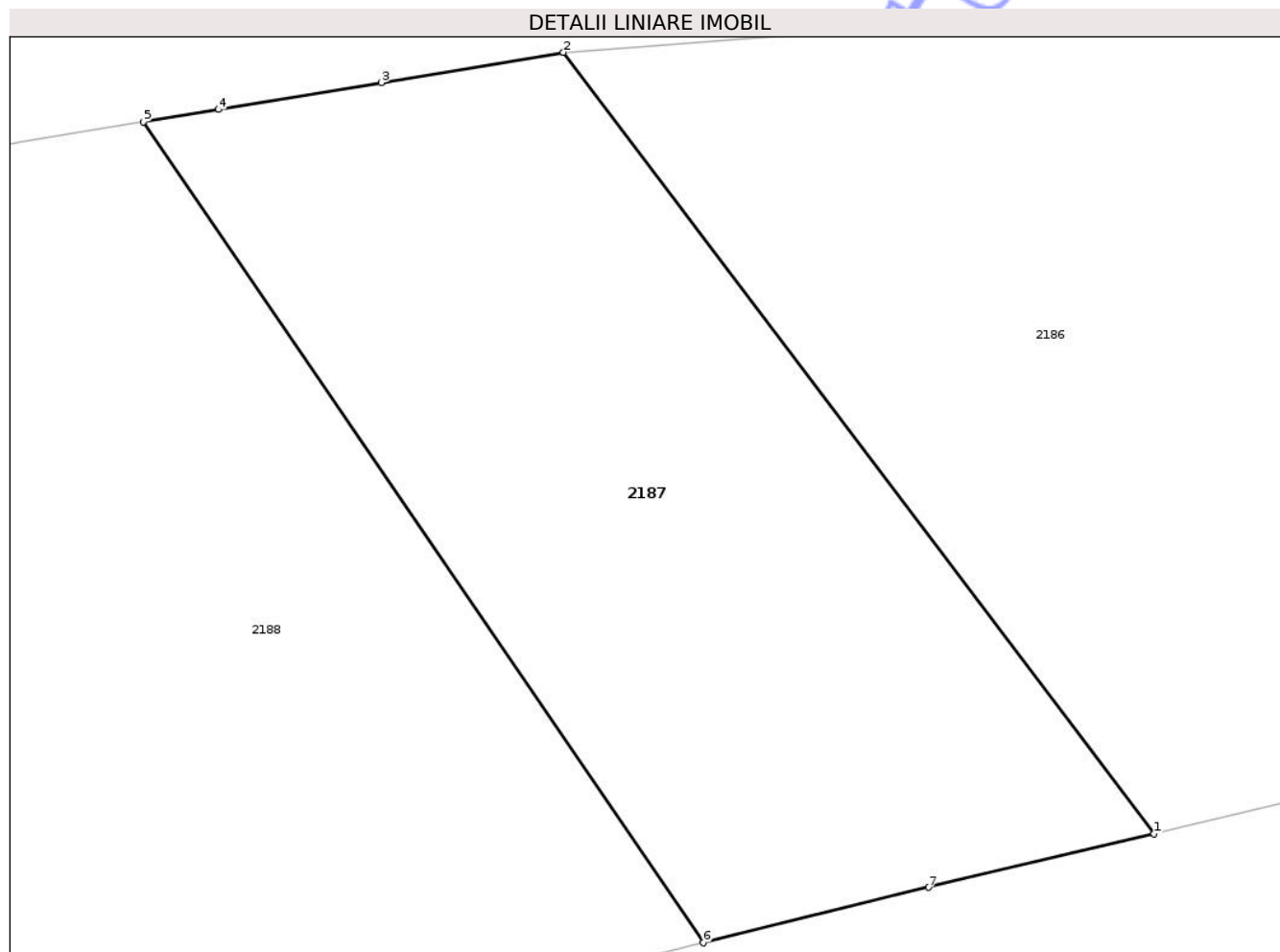
Inscrieri privind dezmembramintele dreptului de proprietate, drepturi reale de garanție și sarcini	Referințe
NU SUNT	

## Anexa Nr. 1 La Partea I

## Teren

Nr cadastral	Suprafaţa (mp)*	Observaţii / Referinţe
	Din acte: 2.500 Masurata: 196	Diferenta de suprafata se regaseste in S32 ID 2384.

\* Suprafaţa este determinată în planul de proiecţie Stereo 70.



## Date referitoare la teren

Crt	Categorie folosință	Intra vilan	Suprafața (mp)	Tarla	Parcelă	Nr. topo	Observații / Referințe
1	pasune	NU	196	31	1005/1	-	Pășune împădurită. Parcelă eronată în act: 125, tarla eronată în act: 30

## Lungime Segmente

1) Valorile lungimilor segmentelor sunt obținute din proiecție în plan.

Punct început	X / Y	Punct sfârșit	X / Y	Lungime segment (** (m)
1	399.807,875 404.589,473	2	399.794,806 404.606,759	21.67
2	399.794,806 404.606,759	3	399.790,775 404.606,091	4.086
3	399.790,775 404.606,091	4	399.787,174 404.605,494	3.65
4	399.787,174 404.605,494	5	399.785,507 404.605,218	1.69
5	399.785,507 404.605,218	6	399.797,899 404.587,062	21.982

Punct început	X / Y	Punct sfârșit	X / Y	Lungime segment (** (m)
6	399.797,899 404.587,062	7	399.802,886 404.588,288	5.135
7	399.802,886 404.588,288	1	399.807,875 404.589,473	5.128

\*\* Lungimile segmentelor sunt determinate în planul de proiecție Stereo 70 și sunt rotunjite la 1 milimetru.

\*\*\* Distanța dintre puncte este formată din segmente cumulate ce sunt mai mici decât valoarea 1 milimetru.

Neutilizabil în Circuitul Civil



**DATE DESPRE IMOBILUL NR. 2188**

Oficiul de Cadastru și Publicitate Imobiliară GORJ  
Biroul de Cadastru și Publicitate Imobiliară Targu Jiu

**A. Partea I. Descrierea imobilului**

TEREN Extravilan

Adresa: Jud. Gorj

Nr. Crt	Nr cadastral Nr. topografic	Suprafața* (mp)	Observații / Referințe
A1		770	Sector cadastral:31 Teren neimprejmuit;

**B. Partea II. Proprietari și acte**

Inscrieri privitoare la dreptul de proprietate și alte drepturi reale	Referințe
/	
Act Administrativ nr. 1501593, din 27/07/2007 emis de CJSDPAT GORJ (TITLU DE PROPRIETATE; );	
B1	A1
Intabulare, drept de PROPRIETATE, dobandit prin Reconstituire, cota actuala 1/1, cota initiala 1/1	
1) BURTEA-VÂRJAN EUGENIA, LIPSA CNP;	

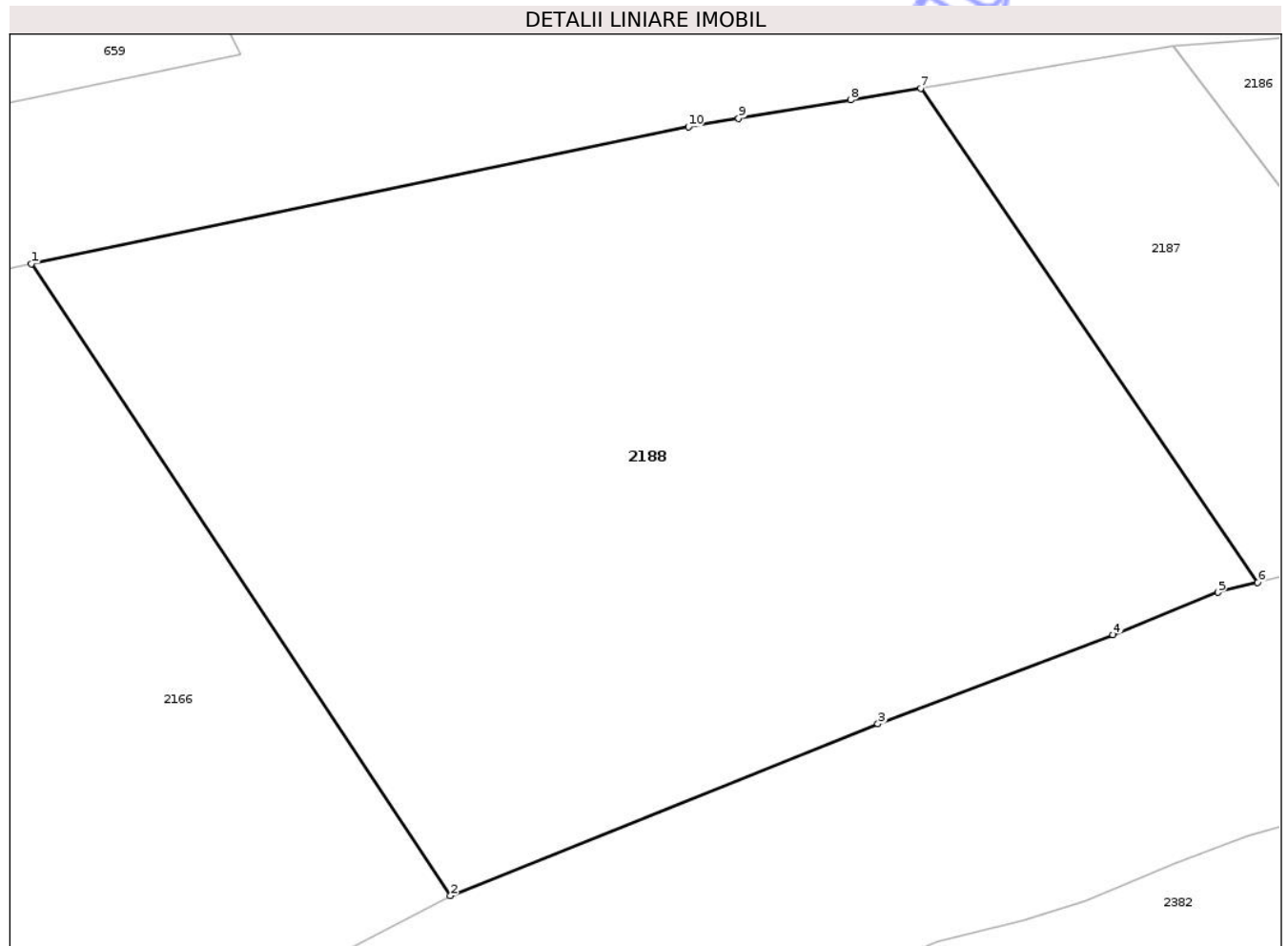
**C. Partea III. SARCINI .**

Inscrieri privind dezmembramintele dreptului de proprietate, drepturi reale de garanție și sarcini	Referințe
NU SUNT	

**Teren**

Nr cadastral	Suprafața (mp)*	Observații / Referințe
	770	

\* Suprafața este determinată în planul de proiecție Stereo 70.



**Date referitoare la teren**

Crt	Categorie folosință	Intra vilan	Suprafața (mp)	Tarla	Parcelă	Nr. topo	Observații / Referințe
1	pasune	NU	770	31	1005/4	-	Pășune împădurită.Parcelă eronată în act:149

**Lungime Segmente**

1) Valorile lungimilor segmentelor sunt obținute din proiecție în plan.

Punct început	X / Y	Punct sfârșit	X / Y	Lungime segment (** (m)
1	399.752,805 404.598,778	2	399.768,217 404.575,561	27.867
2	399.768,217 404.575,561	3	399.783,937 404.581,879	16.942
3	399.783,937 404.581,879	4	399.792,584 404.585,145	9.243
4	399.792,584 404.585,145	5	399.796,445 404.586,705	4.164
5	399.796,445 404.586,705	6	399.797,899 404.587,062	1.497

Punct început	X / Y	Punct sfârșit	X / Y	Lungime segment (** (m)
6	399.797,899 404.587,062	7	399.785,507 404.605,218	21.982
7	399.785,507 404.605,218	8	399.782,926 404.604,79	2.616
8	399.782,926 404.604,79	9	399.778,815 404.604,109	4.167
9	399.778,815 404.604,109	10	399.776,965 404.603,802	1.875
10	399.776,965 404.603,802	1	399.752,805 404.598,778	24.677

\*\* Lungimile segmentelor sunt determinate în planul de proiecție Stereo 70 și sunt rotunjite la 1 milimetru.

\*\*\* Distanța dintre puncte este formată din segmente cumulate ce sunt mai mici decât valoarea 1 milimetru.

Neutilizabil în Circuitul Civil



**DATE DESPRE IMOBILUL NR. 2191**

Oficiul de Cadastru și Publicitate Imobiliară GORJ  
Biroul de Cadastru și Publicitate Imobiliară Targu Jiu

**A. Partea I. Descrierea imobilului**

TEREN Extravilan

Adresa: Jud. Gorj

Nr. Crt	Nr cadastral Nr. topografic	Suprafața* (mp)	Observații / Referințe
A1		Din acte: 16.000 Masurata: 1.144	Sector cadastral:31 Teren neimprejmuit; Diferenta de suprafata se regaseste la ID 647 in S26

**B. Partea II. Proprietari și acte**

Inscrieri privitoare la dreptul de proprietate și alte drepturi reale		Referințe
/		
Act Notarial nr. 478, din 04/02/1996 emis de NP DIMITRIE BABAN (CONTRACT DE VANZARE-CUMPARARE; );		
B1	Intabulare, drept de PROPRIETATE,cu titlul de cumpărare ca bun comun, dobandit prin Conventie, cota actuala 1/1, cota initiala 1/1 1) CHEPEA ELVIRA, ,căsătorită cu; 2) CHEPEA ALEXANDRU, ,bun comun;	A1

**C. Partea III. SARCINI .**

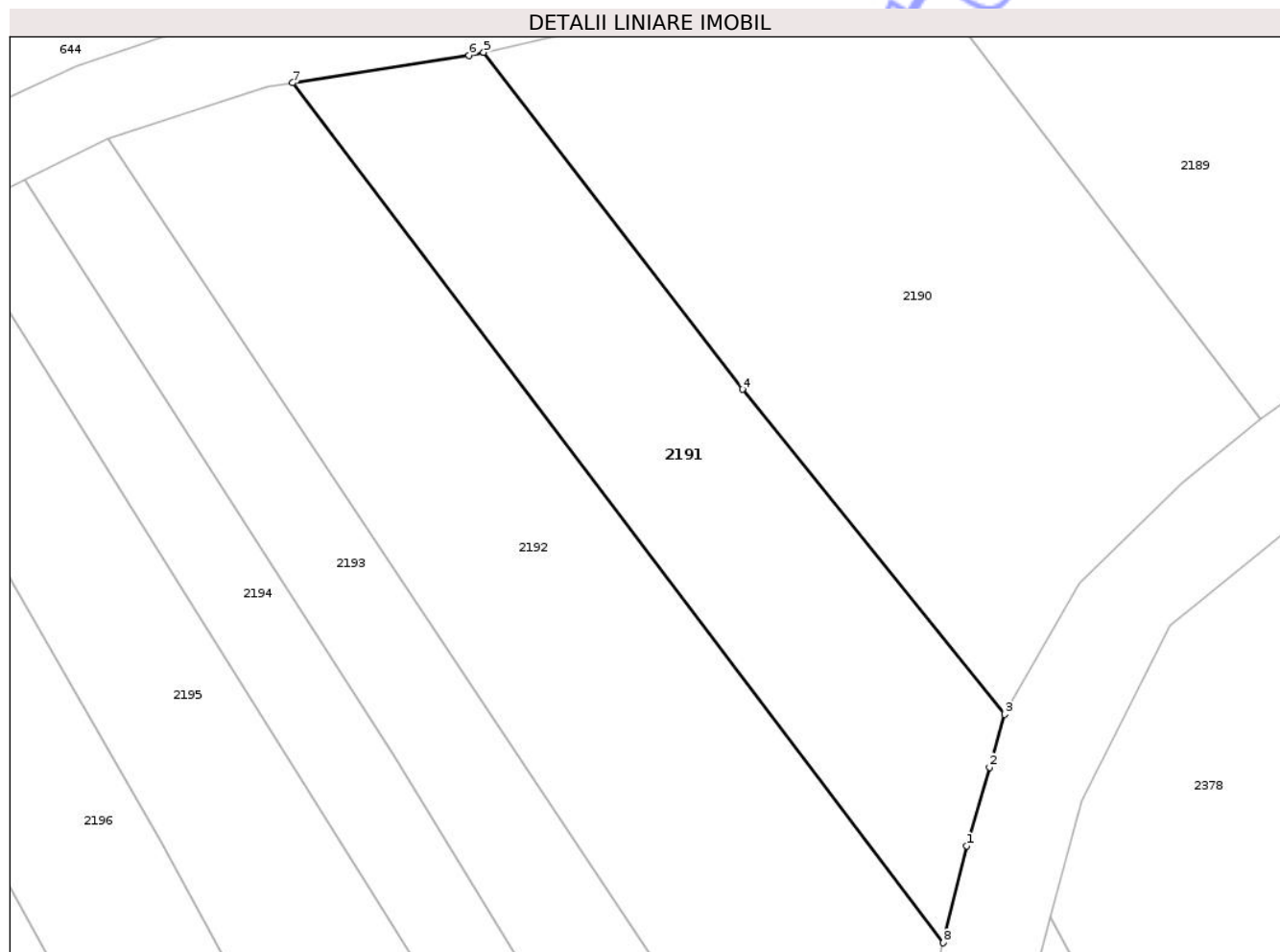
Inscrieri privind dezmembramintele dreptului de proprietate, drepturi reale de garanție și sarcini	Referințe
NU SUNT	

## Anexa Nr. 1 La Partea I

## Teren

Nr cadastral	Suprafața (mp)*	Observații / Referințe
	Din acte: 16.000 Masurata: 1.144	Diferenta de suprafata se regaseste la ID 647 in S26

\* Suprafața este determinată în planul de proiecție Stereo 70.



## Date referitoare la teren

Crt	Categorie folosință	Intra vilan	Suprafața (mp)	Tarla	Parcelă	Nr. topo	Observații / Referințe
1	pasune	NU	1.144	31	1007/2, 1008	-	Pășune împădurită

## Lungime Segmente

1) Valorile lungimilor segmentelor sunt obținute din proiecție în plan.

Punct început	X / Y	Punct sfârșit	X / Y	Lungime segment (** (m)
1	399.689,653 404.508,053	2	399.691,531 404.514,511	6.726
2	399.691,531 404.514,511	3	399.692,797 404.518,866	4.535
3	399.692,797 404.518,866	4	399.671,22 404.545,572	34.333
4	399.671,22 404.545,572	5	399.649,952 404.573,27	34.921
5	399.649,952 404.573,27	6	399.648,769 404.573,004	1.213

Punct început	X / Y	Punct sfârșit	X / Y	Lungime segment (** (m)
6	399.648,769 404.573,004	7	399.634,249 404.570,757	14.693
7	399.634,249 404.570,757	8	399.687,745 404.500,089	88.633
8	399.687,745 404.500,089	1	399.689,653 404.508,053	8.189

\*\* Lungimile segmentelor sunt determinate în planul de proiecție Stereo 70 și sunt rotunjite la 1 milimetru.

\*\*\* Distanța dintre puncte este formată din segmente cumulate ce sunt mai mici decât valoarea 1 milimetru.

Neutilizabil în Circuitul Civil



**DATE DESPRE IMOBILUL NR. 2197**

Oficiul de Cadastru și Publicitate Imobiliară GORJ  
Biroul de Cadastru și Publicitate Imobiliară Targu Jiu

**A. Partea I. Descrierea imobilului**

TEREN Extravilan

Adresa: Jud. Gorj

Nr. Crt	Nr cadastral Nr. topografic	Suprafața* (mp)	Observații / Referințe
A1		1.032	Sector cadastral:31 Teren neimprejmuit;

**B. Partea II. Proprietari și acte**

Inscrieri privitoare la dreptul de proprietate și alte drepturi reale	Referințe
/	
Act Administrativ nr. 1508121, din 16/11/2007 emis de CJSDPAT GORJ (TITLU DE PROPRIETATE; );	
B1	A1
Intabulare, drept de PROPRIETATE, dobandit prin Reconstituire, cota actuala 1/1, cota initiala 1/1	
1) DINULESCU MARIA, ,defunctă;	
2) DINULESCU PETRE	
3) DINULESCU DUMITRU, LIPSA CNP;	

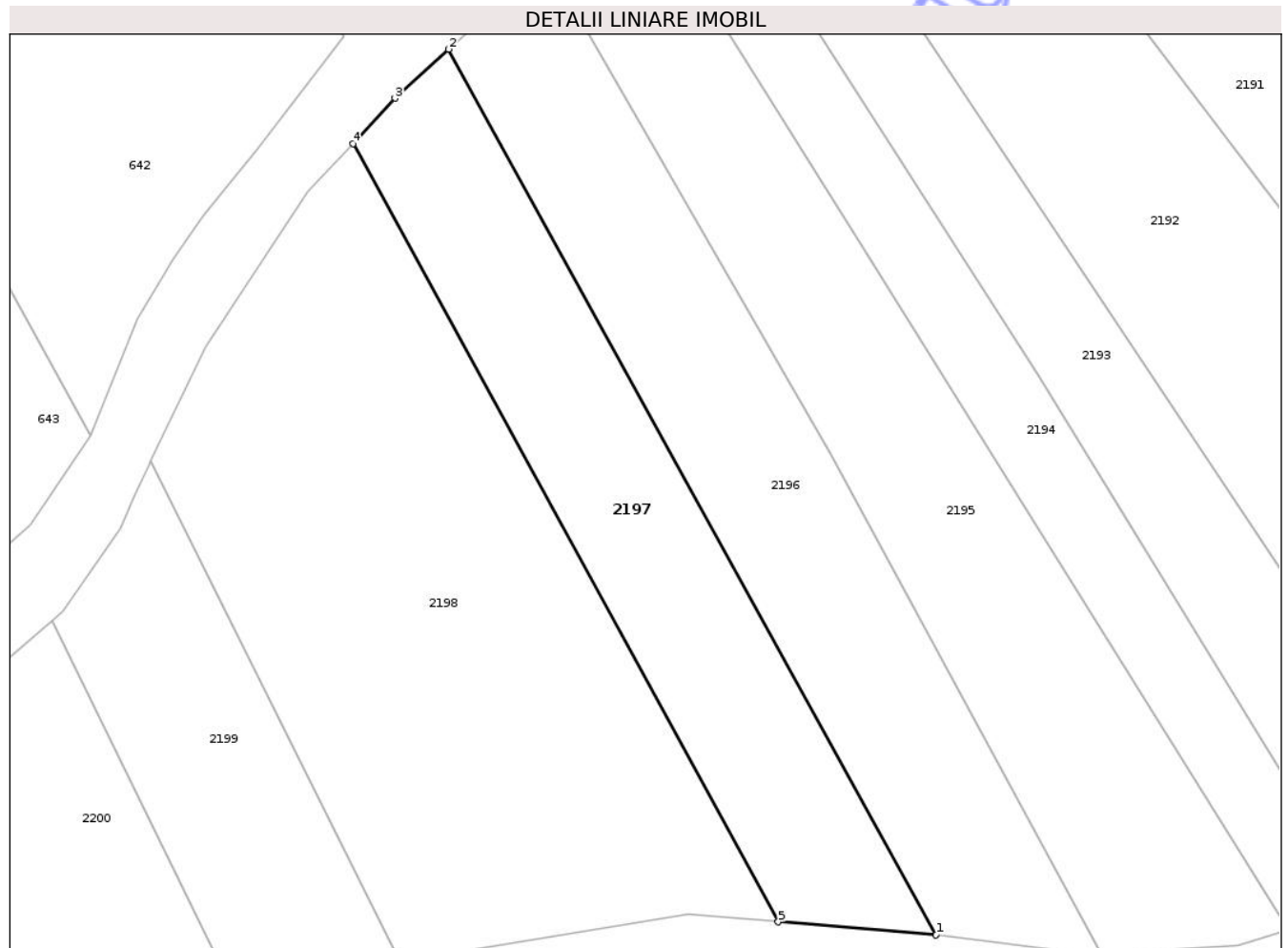
**C. Partea III. SARCINI .**

Inscrieri privind dezmembramintele dreptului de proprietate, drepturi reale de garanție și sarcini	Referințe
NU SUNT	

**Teren**

Nr cadastral	Suprafața (mp)*	Observații / Referințe
	1.032	

\* Suprafața este determinată în planul de proiecție Stereo 70.



**Date referitoare la teren**

Crt	Categorie folosință	Intravilan	Suprafața (mp)	Tarla	Parcelă	Nr. topo	Observații / Referințe
1	pasune	NU	1.032	31	1008/6, 1009/1	-	Parcelă eronată în act:118

**Lungime Segmente**

1) Valorile lungimilor segmentelor sunt obținute din proiecție în plan.

Punct început	X / Y	Punct sfârșit	X / Y	Lungime segment (** (m)
1	399.633,052 404.464,622	2	399.588,574 404.545,366	92.184
2	399.588,574 404.545,366	3	399.583,662 404.540,89	6.645
3	399.583,662 404.540,89	4	399.579,846 404.536,778	5.61
4	399.579,846 404.536,778	5	399.618,664 404.465,812	80.889
5	399.618,664 404.465,812	1	399.633,052 404.464,622	14.437

\*\* Lungimile segmentelor sunt determinate în planul de proiecție Stereo 70 și sunt rotunjite la 1 milimetru.

\*\*\* Distanța dintre puncte este formată din segmente cumulate ce sunt mai mici decât valoarea 1 milimetru.

Neutilizabil în Circuitul  
Civil



**DATE DESPRE IMOBILUL NR. 2199**

Oficiul de Cadastru și Publicitate Imobiliară GORJ  
Biroul de Cadastru și Publicitate Imobiliară Targu Jiu

**A. Partea I. Descrierea imobilului**

TEREN Extravilan

Adresa: Jud. Gorj

Nr. Crt	Nr cadastral Nr. topografic	Suprafața* (mp)	Observații / Referințe
A1		870	Sector cadastral:31 Teren neimprejmuit;

**B. Partea II. Proprietari și acte**

Inscrieri privitoare la dreptul de proprietate și alte drepturi reale	Referințe
/	
Act Administrativ nr. 1516002, din 03/02/2009 emis de CJSDPAT GORJ (TITLU DE PROPRIETATE; );	
B1	A1
Intabulare, drept de PROPRIETATE, dobandit prin Reconstituire, cota actuala 1/1, cota initiala 1/1	
1) DĂNECI GHEORGHÎȚA, LIPSA CNP;	

**C. Partea III. SARCINI .**

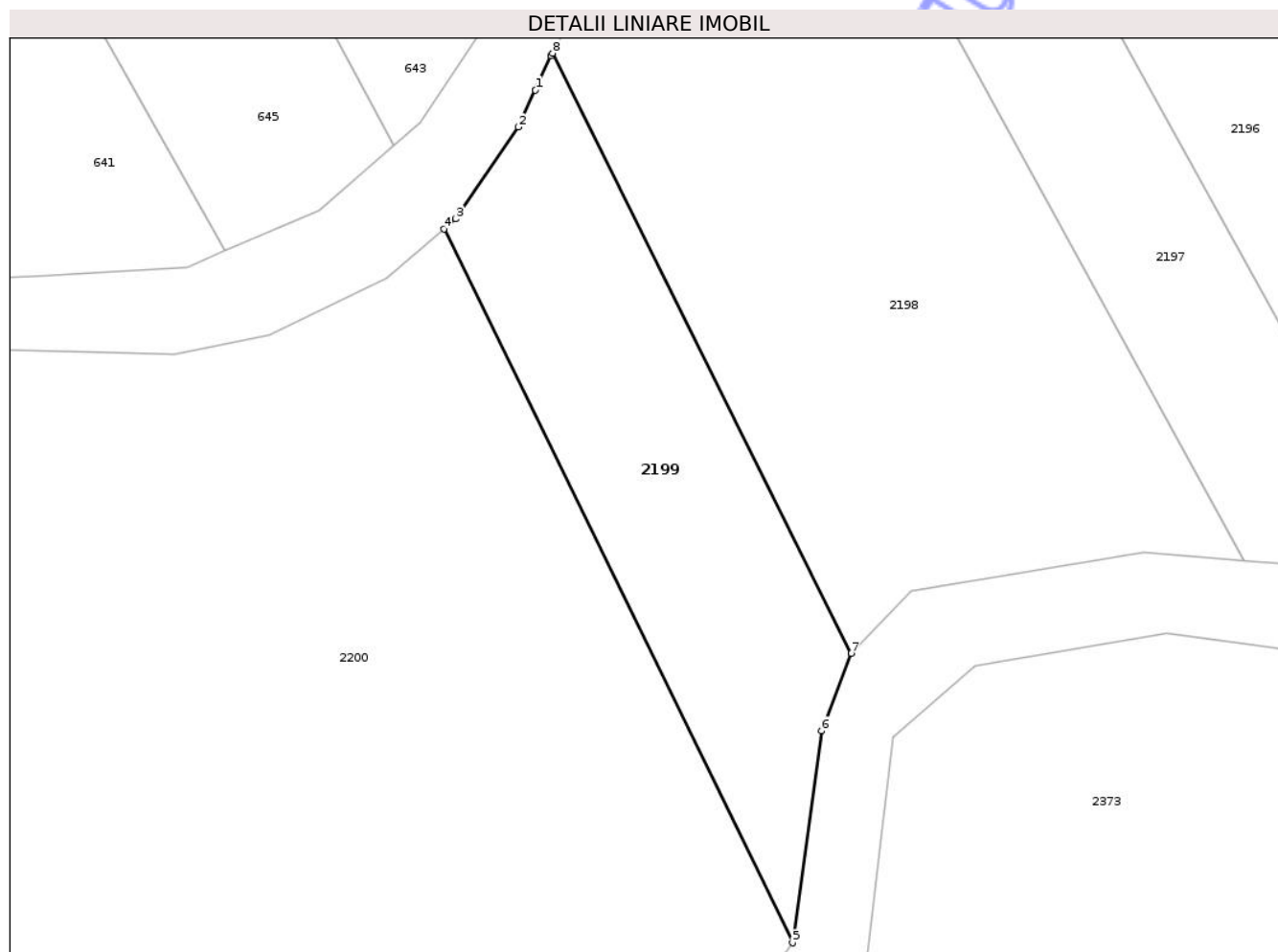
Inscrieri privind dezmembramintele dreptului de proprietate, drepturi reale de garanție și sarcini	Referințe
NU SUNT	

## Anexa Nr. 1 La Partea I

## Teren

Nr cadastral	Suprafața (mp)*	Observații / Referințe
	870	

\* Suprafața este determinată în planul de proiecție Stereo 70.



## Date referitoare la teren

Crt	Categorie folosință	Intra vilan	Suprafața (mp)	Tarla	Parcelă	Nr. topo	Observații / Referințe
1	pasune	NU	870	31	1010	-	Pășune împădurită. Parcelă eronată în act:162

## Lungime Segmente

1) Valorile lungimilor segmentelor sunt obținute din proiecție în plan.

Punct început	X / Y	Punct sfârșit	X / Y	Lungime segment (** (m)
1	399.559,991 404.504,749	2	399.558,575 404.501,69	3.371
2	399.558,575 404.501,69	3	399.553,385 404.494,095	9.199
3	399.553,385 404.494,095	4	399.552,422 404.493,267	1.27
4	399.552,422 404.493,267	5	399.581,299 404.434,176	65.77
5	399.581,299 404.434,176	6	399.583,68 404.451,704	17.689

Punct început	X / Y	Punct sfârşit	X / Y	Lungime segment (** (m)
6	399.583,68 404.451,704	7	399.586,159 404.458,138	6.895
7	399.586,159 404.458,138	8	399.561,404 404.507,794	55.484
8	399.561,404 404.507,794	9	399.561,297 404.507,569	0.249
9	399.561,297 404.507,569	1	399.559,991 404.504,749	3.108

\*\* Lungimile segmentelor sunt determinate în planul de proiecţie Stereo 70 şi sunt rotunjite la 1 milimetru.

\*\*\* Distanţa dintre puncte este formată din segmente cumulate ce sunt mai mici decât valoarea 1 milimetru.

Neutilizabil în Circuitul Civil



**DATE DESPRE IMOBILUL NR. 2201**

Oficiul de Cadastru și Publicitate Imobiliară GORJ  
Biroul de Cadastru și Publicitate Imobiliară Targu Jiu

**A. Partea I. Descrierea imobilului**

TEREN Extravilan

Adresa: Jud. Gorj

Nr. Crt	Nr cadastral Nr. topografic	Suprafața* (mp)	Observații / Referințe
A1		1.800	Sector cadastral:31 Teren neimprejmuit;

**B. Partea II. Proprietari și acte**

Inscrieri privitoare la dreptul de proprietate și alte drepturi reale	Referințe
/	
Act Administrativ nr. 1501516, din 16/01/2007 emis de CJSDPAT GORJ (TITLU DE PROPRIETATE; );	
B1	A1
Intabulare, drept de PROPRIETATE, dobandit prin Reconstituire, cota actuala 1/1, cota initiala 1/1	
1) GOLU CONSTANTIN, .defunct;	
2) GOLU DUMITRU, LIPSA CNP;	
3) GOLU ION, LIPSA CNP;	
4) ROGOZ MARIA, .defunct;	

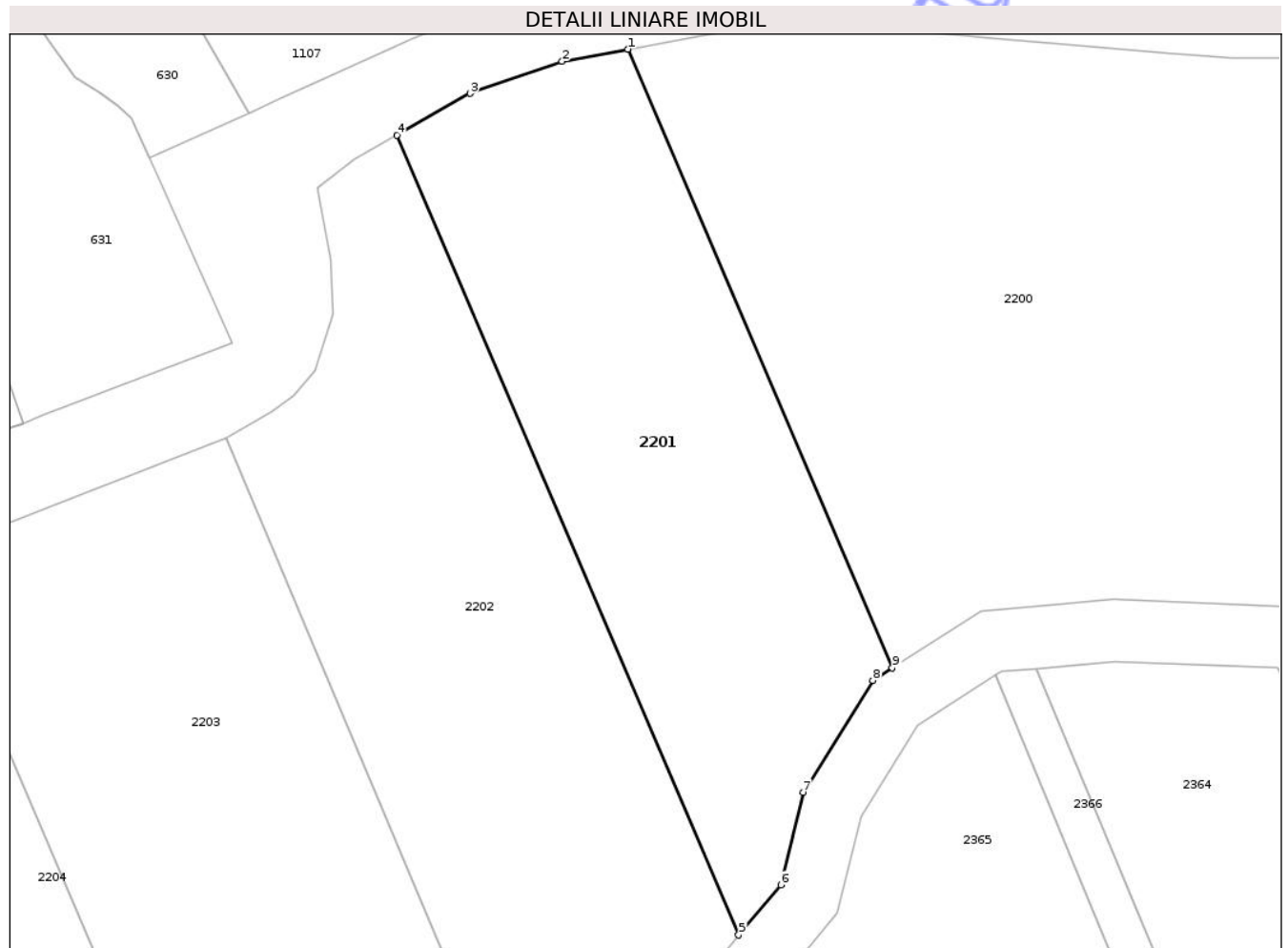
**C. Partea III. SARCINI .**

Inscrieri privind dezmembramintele dreptului de proprietate, drepturi reale de garanție și sarcini	Referințe
NU SUNT	

**Teren**

Nr cadastral	Suprafața (mp)*	Observații / Referințe
	1.800	

\* Suprafața este determinată în planul de proiecție Stereo 70.



**Date referitoare la teren**

Crt	Categorie folosință	Intra vilan	Suprafața (mp)	Tarla	Parcelă	Nr. topo	Observații / Referințe
1	pasune	NU	1.800	31	1010/2, 1011/1	-	Pășune împădurită.Parcelă eronată în act:108

**Lungime Segmente**

1) Valorile lungimilor segmentelor sunt obținute din proiecție în plan.

Punct început	X / Y	Punct sfârșit	X / Y	Lungime segment (** (m)
1	399.439,116 404.484,338	2	399.432,735 404.483,157	6.489
2	399.432,735 404.483,157	3	399.423,8 404.480,042	9.462
3	399.423,8 404.480,042	4	399.416,64 404.475,992	8.226
4	399.416,64 404.475,992	5	399.449,883 404.398,316	84.491
5	399.449,883 404.398,316	6	399.453,992 404.403,192	6.376

Punct început	X / Y	Punct sfârșit	X / Y	Lungime segment (** (m)
6	399.453,992 404.403,192	7	399.456,159 404.412,161	9.227
7	399.456,159 404.412,161	8	399.462,934 404.423,052	12.826
8	399.462,934 404.423,052	9	399.464,84 404.424,271	2.262
9	399.464,84 404.424,271	1	399.439,116 404.484,338	65.343

\*\* Lungimile segmentelor sunt determinate în planul de proiecție Stereo 70 și sunt rotunjite la 1 milimetru.

\*\*\* Distanța dintre puncte este formată din segmente cumulate ce sunt mai mici decât valoarea 1 milimetru.

Neutilizabil în Circuitul Civil



**DATE DESPRE IMOBILUL NR. 2203**

Oficiul de Cadastru și Publicitate Imobiliară GORJ  
Biroul de Cadastru și Publicitate Imobiliară Targu Jiu

**A. Partea I. Descrierea imobilului**

TEREN Extravilan

Adresa: Jud. Gorj

Nr. Crt	Nr cadastral Nr. topografic	Suprafața* (mp)	Observații / Referințe
A1		2.032	Sector cadastral:31 Teren neimprejmuit;

**B. Partea II. Proprietari și acte**

Inscrieri privitoare la dreptul de proprietate și alte drepturi reale	Referințe
/	
Act Administrativ nr. 1501577, din 10/05/2007 emis de CJSDPAT GORJ (TITLU DE PROPRIETATE; );	
B1	A1
Intabulare, drept de PROPRIETATE, dobandit prin Reconstituire, cota actuala 1/1, cota initiala 1/1	
1) JEGA VALENTIN, LIPSA CNP;	

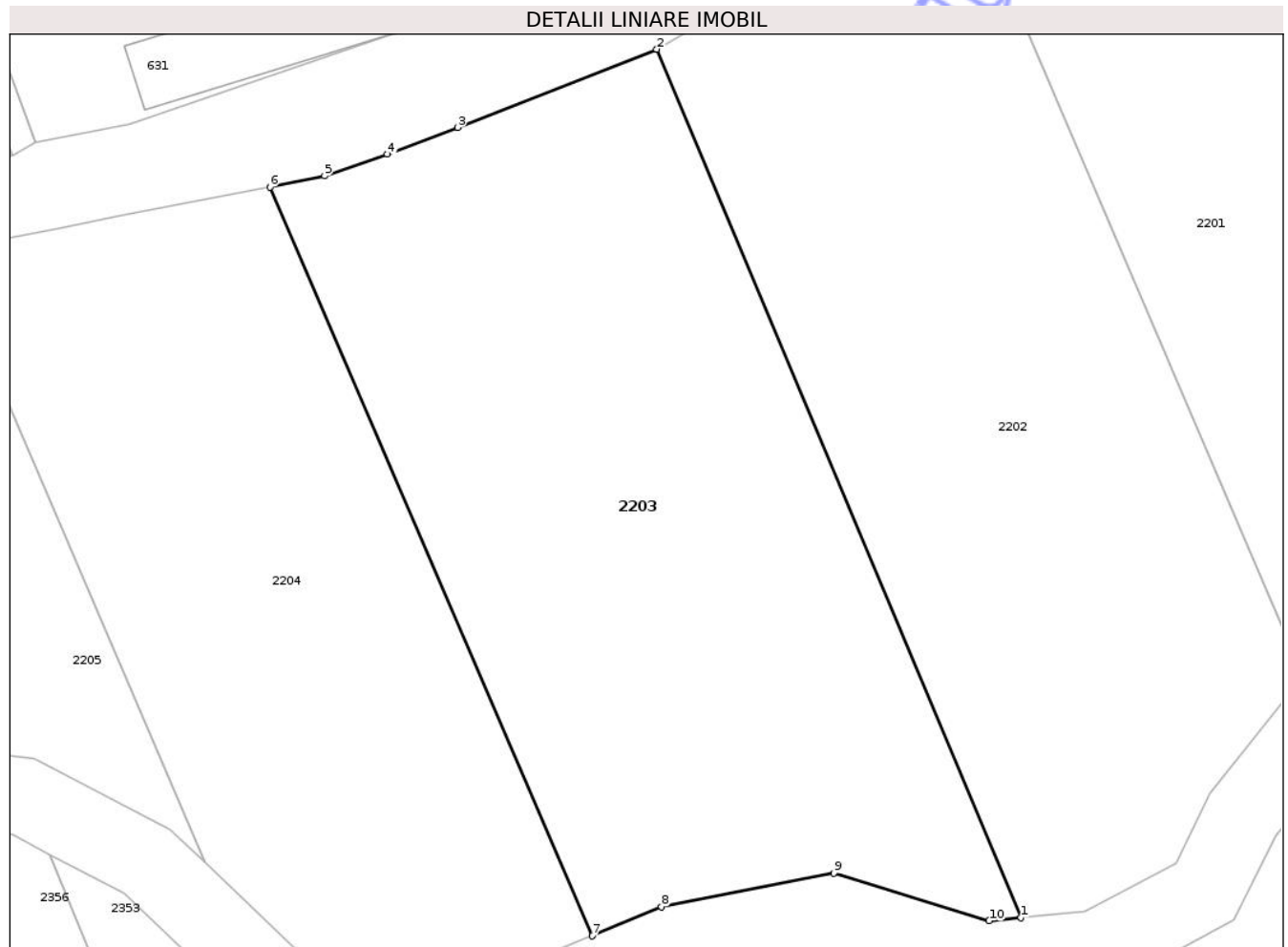
**C. Partea III. SARCINI .**

Inscrieri privind dezmembramintele dreptului de proprietate, drepturi reale de garanție și sarcini	Referințe
NU SUNT	

**Teren**

Nr cadastral	Suprafața (mp)*	Observații / Referințe
	2.032	

\* Suprafața este determinată în planul de proiecție Stereo 70.



**Date referitoare la teren**

Crt	Categorie folosință	Intra vilan	Suprafața (mp)	Tarla	Parcelă	Nr. topo	Observații / Referințe
1	pasune	NU	2.032	31	1010/4, 1011/2	-	Pășune împădurită. Parcelă eronată în act:144

**Lungime Segmente**

1) Valorile lungimilor segmentelor sunt obținute din proiecție în plan.

Punct început	X / Y	Punct sfârșit	X / Y	Lungime segment (** (m)
1	399.428,154 404.379,826	2	399.400,102 404.446,631	72.456
2	399.400,102 404.446,631	3	399.384,75 404.440,609	16.491
3	399.384,75 404.440,609	4	399.379,369 404.438,549	5.762
4	399.379,369 404.438,549	5	399.374,527 404.436,881	5.121
5	399.374,527 404.436,881	6	399.370,311 404.436,02	4.303

Punct început	X / Y	Punct sfârşit	X / Y	Lungime segment (** (m)
6	399.370,311 404.436,02	7	399.395,126 404.378,413	62.724
7	399.395,126 404.378,413	8	399.400,462 404.380,653	5.787
8	399.400,462 404.380,653	9	399.413,735 404.383,232	13.521
9	399.413,735 404.383,232	10	399.425,696 404.379,58	12.506
10	399.425,696 404.379,58	1	399.428,154 404.379,826	2.47

\*\* Lungimile segmentelor sunt determinate în planul de proiecție Stereo 70 și sunt rotunjite la 1 milimetru.

\*\*\* Distanța dintre puncte este formată din segmente cumulate ce sunt mai mici decât valoarea 1 milimetru.

Neutilizabil în Circuitul Civil



**DATE DESPRE IMOBILUL NR. 2205**

Oficiul de Cadastru și Publicitate Imobiliară GORJ  
Biroul de Cadastru și Publicitate Imobiliară Targu Jiu

**A. Partea I. Descrierea imobilului**

TEREN Extravilan

Adresa: Jud. Gorj

Nr. Crt	Nr cadastral Nr. topografic	Suprafața* (mp)	Observații / Referințe
A1		504	Sector cadastral:31 Teren neimprejmuit;

**B. Partea II. Proprietari și acte**

Inscrieri privitoare la dreptul de proprietate și alte drepturi reale	Referințe
/	
Act Administrativ nr. 1501529, din 08/02/2007 emis de CJSDPAT GORJ (TITLU DE PROPRIETATE; );	
B1	A1
Intabulare, drept de PROPRIETATE, dobandit prin Reconstituire, cota actuala 1/1, cota initiala 1/1 1) MITEL A ADRIAN, LIPSA CNP;	

**C. Partea III. SARCINI .**

Inscrieri privind dezmembramintele dreptului de proprietate, drepturi reale de garanție și sarcini	Referințe
NU SUNT	

**Teren**

Nr cadastral	Suprafața (mp)*	Observații / Referințe
	504	

\* Suprafața este determinată în planul de proiecție Stereo 70.



**Date referitoare la teren**

Crt	Categorie folosință	Intra vilan	Suprafața (mp)	Tarla	Parcelă	Nr. topo	Observații / Referințe
1	pasune	NU	504	31	1010/6,1012	-	Pășune împădurită.Parcelă eronată în act:138

**Lungime Segmente**

1) Valorile lungimilor segmentelor sunt obținute din proiecție în plan.

Punct început	X / Y	Punct sfârșit	X / Y	Lungime segment (** (m)
1	399.365,306 404.384,068	2	399.345,157 404.430,992	51.067
2	399.345,157 404.430,992	3	399.342,999 404.430,453	2.224
3	399.342,999 404.430,453	4	399.337,123 404.429,204	6.007
4	399.337,123 404.429,204	5	399.333,872 404.428,737	3.284
5	399.333,872 404.428,737	6	399.348,928 404.392,394	39.338

Punct început	X / Y	Punct sfârșit	X / Y	Lungime segment (** (m)
6	399.348,928 404.392,394	7	399.352,201 404.392,082	3.288
7	399.352,201 404.392,082	8	399.362,649 404.386,613	11.793
8	399.362,649 404.386,613	1	399.365,306 404.384,068	3.679

\*\* Lungimile segmentelor sunt determinate în planul de proiecție Stereo 70 și sunt rotunjite la 1 milimetru.

\*\*\* Distanța dintre puncte este formată din segmente cumulate ce sunt mai mici decât valoarea 1 milimetru.

Neutilizabil în Circuitul Civil



**DATE DESPRE IMOBILUL NR. 2211**

Oficiul de Cadastru și Publicitate Imobiliară GORJ  
Biroul de Cadastru și Publicitate Imobiliară Targu Jiu

**A. Partea I. Descrierea imobilului**

TEREN Extravilan

Adresa: Jud. Gorj

Nr. Crt	Nr cadastral Nr. topografic	Suprafața* (mp)	Observații / Referințe
A1		Din acte: 9.260 Masurata: 705	Sector cadastral:31 Teren neimprejmuit; Diferenta de suprafata se regaseste la ID 689,690,611 din S26 si la Id 2207 din S31.

**B. Partea II. Proprietari și acte**

Inscrieri privitoare la dreptul de proprietate și alte drepturi reale	Referințe
/	
Hotarare Judecatoreasca nr. 410, din 05/07/2004 emis de TRIBUNALUL GORJ (SENTINTA CIVILA; Dosar nr. 3495/2003);	
B1	A1
Intabulare, drept de PROPRIETATE, cu titlul de partaj succesoral, dobandit prin Hotarare Judecatoreasca, cota actuala 1/1, cota initiala 1/1 1) VLĂDUȚ SAVU	

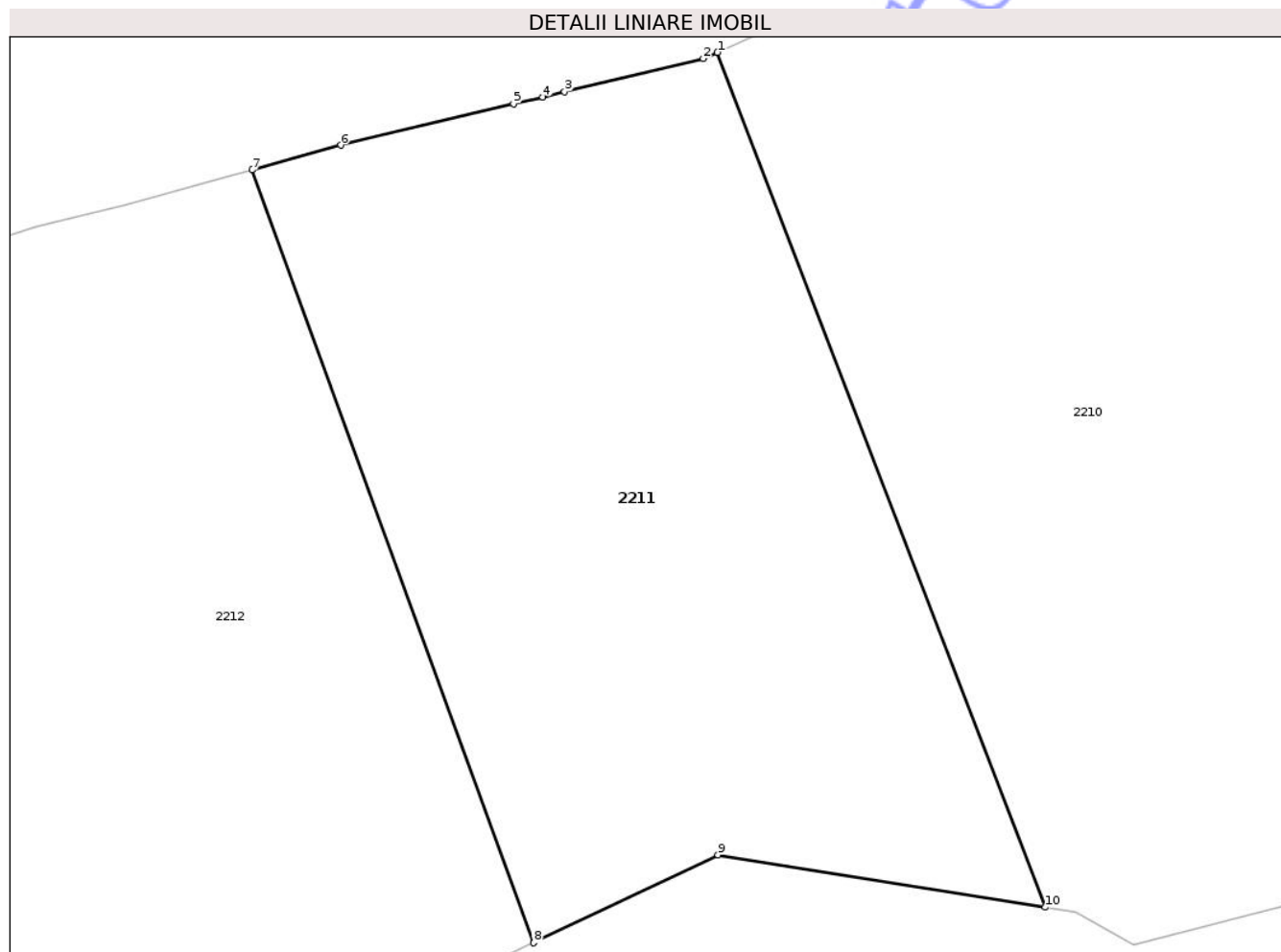
**C. Partea III. SARCINI .**

Inscrieri privind dezmembramintele dreptului de proprietate, drepturi reale de garanție și sarcini	Referințe
NU SUNT	

**Teren**

Nr cadastral	Suprafața (mp)*	Observații / Referințe
	Din acte: 9.260 Masurata: 705	Diferenta de suprafata se regaseste la ID 689,690,611 din S26 si la Id 2207 din S31.

\* Suprafața este determinată în planul de proiecție Stereo 70.



**Date referitoare la teren**

Crt	Categorie folosință	Intra vilan	Suprafața (mp)	Tarla	Parcelă	Nr. topo	Observații / Referințe
1	pasune	NU	705	31	1013/3,1014	-	Pășune împădurită

**Lungime Segmente**

1) Valorile lungimilor segmentelor sunt obținute din proiecție în plan.

Punct început	X / Y	Punct sfârșit	X / Y	Lungime segment (** (m)
1	399.258,246 404.411,325	2	399.257,653 404.411,063	0.648
2	399.257,653 404.411,063	3	399.251,842 404.409,677	5.974
3	399.251,842 404.409,677	4	399.250,938 404.409,445	0.933
4	399.250,938 404.409,445	5	399.249,7 404.409,166	1.269
5	399.249,7 404.409,166	6	399.242,476 404.407,442	7.427

Punct început	X / Y	Punct sfârşit	X / Y	Lungime segment (** (m)
6	399.242,476 404.407,442	7	399.238,753 404.406,402	3.866
7	399.238,753 404.406,402	8	399.250,547 404.374,034	34.45
8	399.250,547 404.374,034	9	399.258,268 404.377,714	8.553
9	399.258,268 404.377,714	10	399.271,981 404.375,521	13.887
10	399.271,981 404.375,521	1	399.258,246 404.411,325	38.348

\*\* Lungimile segmentelor sunt determinate în planul de proiecţie Stereo 70 şi sunt rotunjite la 1 milimetru.

\*\*\* Distanţa dintre puncte este formată din segmente cumulate ce sunt mai mici decât valoarea 1 milimetru.

Neutilizabil în Circuitul Civil



**DATE DESPRE IMOBILUL NR. 2213**

Oficiul de Cadastru și Publicitate Imobiliară GORJ  
Biroul de Cadastru și Publicitate Imobiliară Targu Jiu

**A. Partea I. Descrierea imobilului**

TEREN Extravilan

Adresa: Jud. Gorj

Nr. Crt	Nr cadastral Nr. topografic	Suprafața* (mp)	Observații / Referințe
A1		Din acte: 1.359 Masurata: 1.358	Sector cadastral:31 Teren neimprejmuit;

**B. Partea II. Proprietari și acte**

Inscrieri privitoare la dreptul de proprietate și alte drepturi reale		Referințe
/		
Act Administrativ nr. 13426603, din 23/05/2005 emis de CJSDPAT GORJ (TITLU DE PROPRIETATE; );		
B1	Intabulare, drept de PROPRIETATE, dobandit prin Reconstituire, cota actuala 1/1, cota initiala 1/1 1) ZAMFIROIU MĂRGĂRIT, LIPSA CNP; 2) ZAMFIROIU GABRIEL, LIPSA CNP; 3) ZAMFIROIU SILVIA, LIPSA CNP; 4) ZAMFIROIU TITUS, LIPSA CNP; 5) PAXINO RODICA-LIANA, LIPSA CNP; 6) ZAMFIROIU CONSTANTIN, LIPSA CNP;	A1

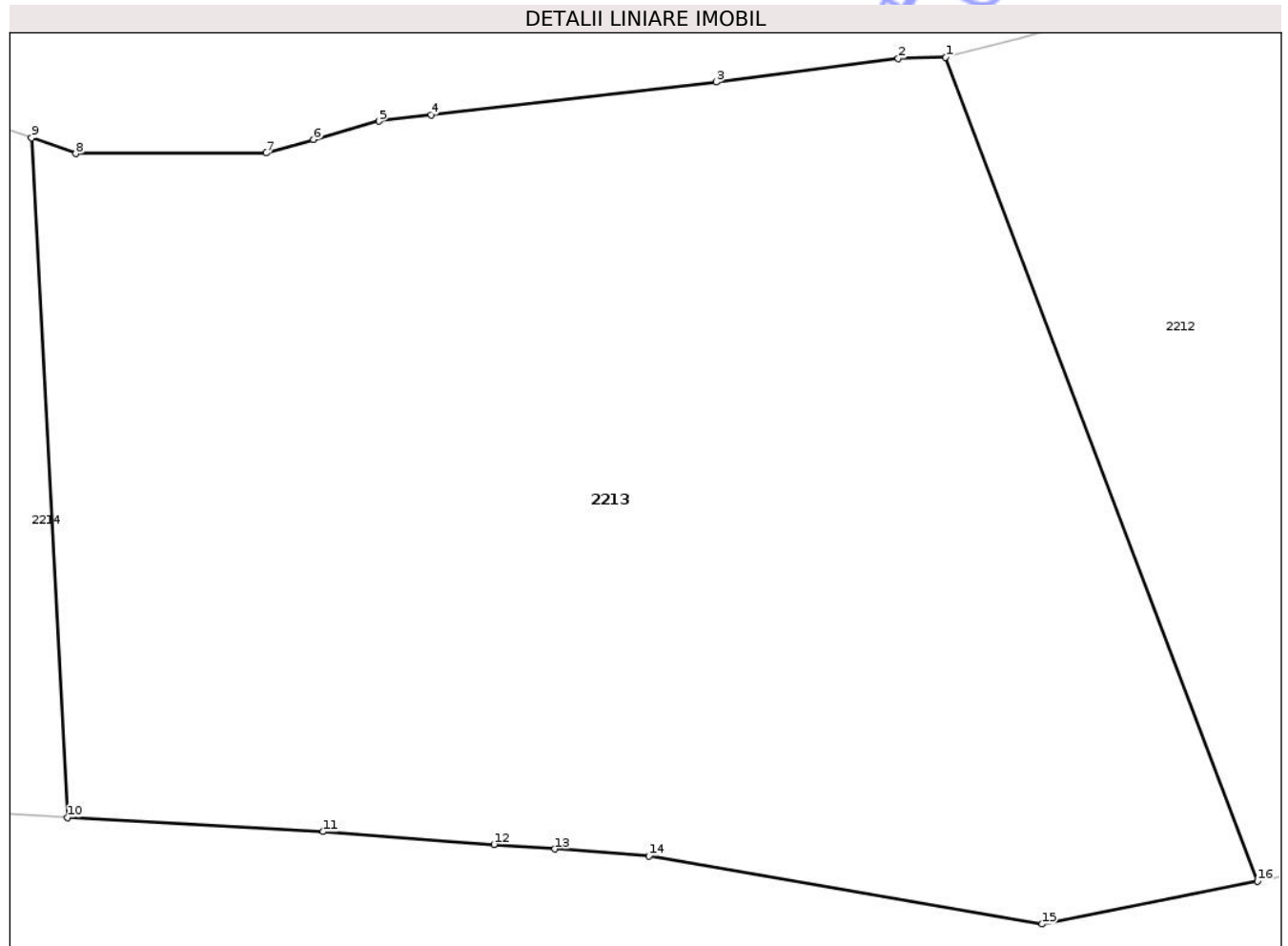
**C. Partea III. SARCINI .**

Inscrieri privind dezmembramintele dreptului de proprietate, drepturi reale de garanție și sarcini	Referințe
NU SUNT	

**Teren**

Nr cadastral	Suprafața (mp)*	Observații / Referințe
	Din acte: 1.359 Masurata: 1.358	

\* Suprafața este determinată în planul de proiecție Stereo 70.



**Date referitoare la teren**

Crt	Categorie folosință	Intra vilan	Suprafața (mp)	Tarla	Parcelă	Nr. topo	Observații / Referințe
1	pasune	NU	1.358	31	1014/2	-	Pășune împădurită.Parcelă eronată în act:105

**Lungime Segmente**

1) Valorile lungimilor segmentelor sunt obținute din proiecție în plan.

Punct început	X / Y	Punct sfârșit	X / Y	Lungime segment (** (m)
1	399.212,967 404.399,263	2	399.211,011 404.399,205	1.957
2	399.211,011 404.399,205	3	399.203,511 404.398,237	7.562
3	399.203,511 404.398,237	4	399.191,758 404.396,89	11.83
4	399.191,758 404.396,89	5	399.189,616 404.396,624	2.158
5	399.189,616 404.396,624	6	399.186,925 404.395,867	2.795

Punct început	X / Y	Punct sfârșit	X / Y	Lungime segment (** (m)
6	399.186,925 404.395,867	7	399.184,955 404.395,312	2.047
7	399.184,955 404.395,312	8	399.177,124 404.395,285	7.831
8	399.177,124 404.395,285	9	399.175,296 404.395,939	1.941
9	399.175,296 404.395,939	10	399.176,773 404.367,94	28.038
10	399.176,773 404.367,94	11	399.187,313 404.367,355	10.556
11	399.187,313 404.367,355	12	399.194,359 404.366,827	7.066
12	399.194,359 404.366,827	13	399.196,86 404.366,639	2.508
13	399.196,86 404.366,639	14	399.200,74 404.366,348	3.891
14	399.200,74 404.366,348	15	399.216,928 404.363,548	16.428
15	399.216,928 404.363,548	16	399.225,818 404.365,325	9.066
16	399.225,818 404.365,325	1	399.212,967 404.399,263	36.29

\*\* Lungimile segmentelor sunt determinate în planul de proiecție Stereo 70 și sunt rotunjite la 1 milimetru.

\*\*\* Distanța dintre puncte este formată din segmente cumulate ce sunt mai mici decât valoarea 1 milimetru.



**DATE DESPRE IMOBILUL NR. 2221**

Oficiul de Cadastru și Publicitate Imobiliară GORJ  
Biroul de Cadastru și Publicitate Imobiliară Targu Jiu

**A. Partea I. Descrierea imobilului**

TEREN Extravilan

Adresa: Jud. Gorj

Nr. Crt	Nr cadastral Nr. topografic	Suprafața* (mp)	Observații / Referințe
A1		Din acte: 900 Masurata: 114	Sector cadastral:31 Teren neimprejmuit; Diferenta de suprafata se regaseste la ID 2304 in S32

**B. Partea II. Proprietari și acte**

Inscrieri privitoare la dreptul de proprietate și alte drepturi reale	Referințe
/	
Hotarare Judecatoreasca nr. 1861, din 22/12/2005 emis de JUDECĂTORIA NOVACI JUDEȚUL GORJ (SENTINTA CIVILA; Dosar nr. 3353/2005);	
B1 Intabulare, drept de PROPRIETATE, dobandit prin Hotarare Judecatoreasca, cota actuala 1/1, cota initiala 1/1 1) MUTU ION, ,defunct;	A1

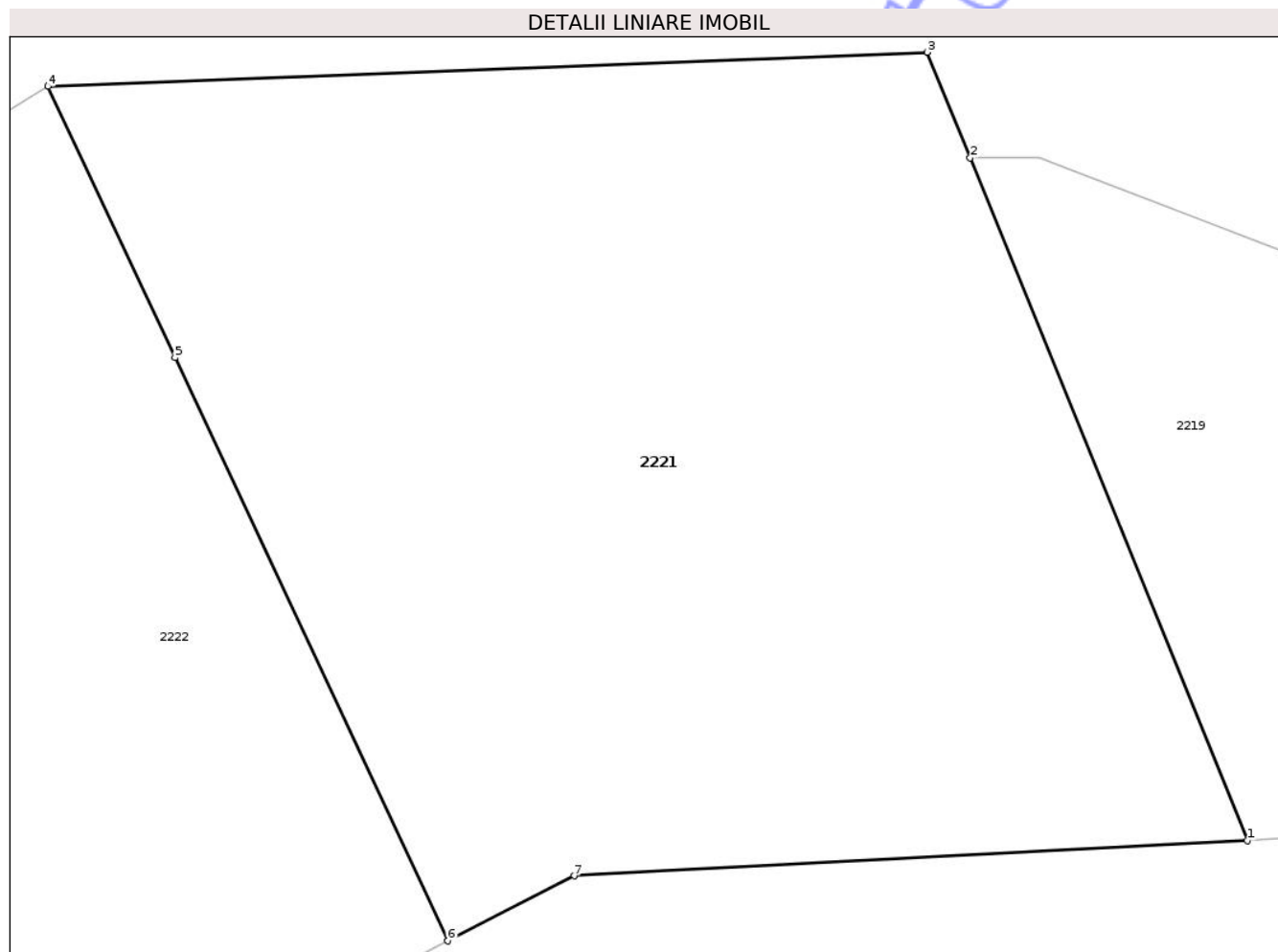
**C. Partea III. SARCINI .**

Inscrieri privind dezmembramintele dreptului de proprietate, drepturi reale de garanție și sarcini	Referințe
NU SUNT	

**Teren**

Nr cadastral	Suprafața (mp)*	Observații / Referințe
	Din acte: 900 Masurata: 114	Diferenta de suprafata se regaseste la ID 2304 in S32

\* Suprafața este determinată în planul de proiecție Stereo 70.



**Date referitoare la teren**

Crt	Categorie folosință	Intra vilan	Suprafața (mp)	Tarla	Parcelă	Nr. topo	Observații / Referințe
1	pasune	NU	114	31	1014/18	-	Pășune împădurită

**Lungime Segmente**

1) Valorile lungimilor segmentelor sunt obținute din proiecție în plan.

Punct început	X / Y	Punct sfârșit	X / Y	Lungime segment (** (m)
1	398.948,528 404.397,755	2	398.944,972 404.406,517	9.456
2	398.944,972 404.406,517	3	398.944,421 404.407,874	1.465
3	398.944,421 404.407,874	4	398.933,142 404.407,437	11.287
4	398.933,142 404.407,437	5	398.934,77 404.403,954	3.845
5	398.934,77 404.403,954	6	398.938,27 404.396,467	8.265

Punct început	X / Y	Punct sfârșit	X / Y	Lungime segment (** (m)
6	398.938,27 404.396,467	7	398.939,893 404.397,301	1.825
7	398.939,893 404.397,301	1	398.948,528 404.397,755	8.647

\*\* Lungimile segmentelor sunt determinate în planul de proiecție Stereo 70 și sunt rotunjite la 1 milimetru.

\*\*\* Distanța dintre puncte este formată din segmente cumulate ce sunt mai mici decât valoarea 1 milimetru.

Neutilizabil în Circuitul Civil



**DATE DESPRE IMOBILUL NR. 2227**

Oficiul de Cadastru și Publicitate Imobiliară GORJ  
Biroul de Cadastru și Publicitate Imobiliară Targu Jiu

**A. Partea I. Descrierea imobilului**

TEREN Extravilan

Adresa: Jud. Gorj

Nr. Crt	Nr cadastral Nr. topografic	Suprafața* (mp)	Observații / Referințe
A1		324	Sector cadastral:31 Teren neimprejmuit;

**B. Partea II. Proprietari și acte**

Inscrieri privitoare la dreptul de proprietate și alte drepturi reale	Referințe
/	
Act Administrativ nr. 1342661, din 05/08/2002 emis de CJSDPAT GORJ (TITLU DE PROPRIETATE; );	
B1	A1
Intabulare, drept de PROPRIETATE, dobandit prin Reconstituire, cota actuala 1/1, cota initiala 1/1 1) VĂTRAI I. ILIE, LIPSA CNP;	

**C. Partea III. SARCINI .**

Inscrieri privind dezmembramintele dreptului de proprietate, drepturi reale de garanție și sarcini	Referințe
NU SUNT	

**Teren**

Nr cadastral	Suprafața (mp)*	Observații / Referințe
	324	

\* Suprafața este determinată în planul de proiecție Stereo 70.



**Date referitoare la teren**

Crt	Categorie folosință	Intra vilan	Suprafața (mp)	Tarla	Parcelă	Nr. topo	Observații / Referințe
1	pasune	NU	324	31	1014/20	-	Pășune împădurită. Parcelă eronată în act: 13/1

**Lungime Segmente**

1) Valorile lungimilor segmentelor sunt obținute din proiecție în plan.

Punct început	X / Y	Punct sfârșit	X / Y	Lungime segment (** (m)
1	398.827,402 404.382,826	2	398.817,88 404.382,065	9.552
2	398.817,88 404.382,065	3	398.798,992 404.381,436	18.898
3	398.798,992 404.381,436	4	398.787,804 404.378,951	11.461
4	398.787,804 404.378,951	5	398.789,154 404.373,051	6.052
5	398.789,154 404.373,051	6	398.797,964 404.373,793	8.841

Punct început	X / Y	Punct sfârşit	X / Y	Lungime segment (** (m)
6	398.797,964 404.373,793	7	398.816,072 404.374,06	18.11
7	398.816,072 404.374,06	8	398.825,949 404.373,379	9.9
8	398.825,949 404.373,379	9	398.831,042 404.368,695	6.919
9	398.831,042 404.368,695	1	398.827,402 404.382,826	14.592

\*\* Lungimile segmentelor sunt determinate în planul de proiecţie Stereo 70 şi sunt rotunjite la 1 milimetru.

\*\*\* Distanţa dintre puncte este formată din segmente cumulate ce sunt mai mici decât valoarea 1 milimetru.

Neutilizabil în Circuitul Civil





## DATE DESPRE IMOBILUL NR. 2228

Oficiul de Cadastru și Publicitate Imobiliară GORJ  
Biroul de Cadastru și Publicitate Imobiliară Targu Jiu

## A. Partea I. Descrierea imobilului

TEREN Extravilan

Adresa: Jud. Gorj

Nr. Crt	Nr cadastral Nr. topografic	Suprafața* (mp)	Observații / Referințe
A1		132	Sector cadastral:31 Teren neimprejmuit;

## B. Partea II. Proprietari și acte

Inscrieri privitoare la dreptul de proprietate și alte drepturi reale	Referințe
/	
Act Administrativ nr. 13426712, din 22/09/2006 emis de CJSDPAT GORJ (TITLU DE PROPRIETATE; );	
B1	A1
Intabulare, drept de PROPRIETATE, dobandit prin Reconstituire, cota actuala 1/1, cota initiala 1/1 1) BĂLAȘA FLOAREA, LIPSA CNP;	

## C. Partea III. SARCINI .

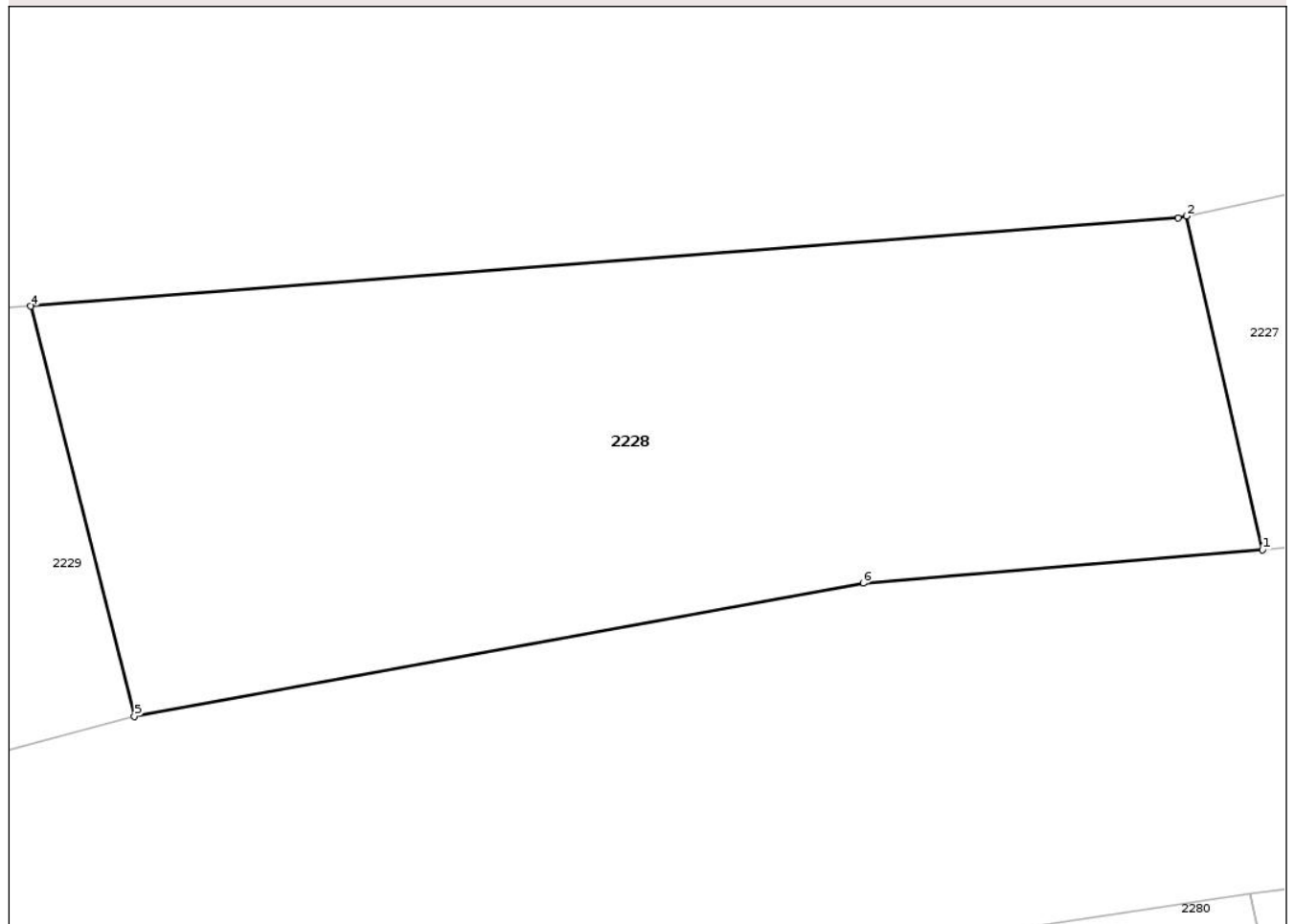
Inscrieri privind dezmembramintele dreptului de proprietate, drepturi reale de garanție și sarcini	Referințe
NU SUNT	

**Teren**

Nr cadastral	Suprafața (mp)*	Observații / Referințe
	132	

\* Suprafața este determinată în planul de proiecție Stereo 70.

**DETALII LINIARE IMOBIL**



**Date referitoare la teren**

Crt	Categorie folosință	Intravilan	Suprafața (mp)	Tarla	Parcelă	Nr. topo	Observații / Referințe
1	pasune	NU	132	31	1014/21	-	Pășune împădurită. Parcelă eronată în act: 21

**Lungime Segmente**

1) Valorile lungimilor segmentelor sunt obținute din proiecție în plan.

Punct început	X / Y	Punct sfârșit	X / Y	Lungime segment (** (m)
1	398.789,154 404.373,051	2	398.787,804 404.378,951	6.052
2	398.787,804 404.378,951	3	398.787,662 404.378,919	0.146
3	398.787,662 404.378,919	4	398.767,341 404.377,357	20.381
4	398.767,341 404.377,357	5	398.769,178 404.370,101	7.485
5	398.769,178 404.370,101	6	398.782,083 404.372,456	13.118

Punct început	X / Y	Punct sfârșit	X / Y	Lungime segment (** (m)
6	398.782,083 404.372,456	1	398.789,154 404.373,051	7.096

\*\* Lungimile segmentelor sunt determinate în planul de proiecție Stereo 70 și sunt rotunjite la 1 milimetru.

\*\*\* Distanța dintre puncte este formată din segmente cumulate ce sunt mai mici decât valoarea 1 milimetru.

Neutilizabil în Circuitul Civil



**DATE DESPRE IMOBILUL NR. 2202**

Oficiul de Cadastru și Publicitate Imobiliară GORJ  
Biroul de Cadastru și Publicitate Imobiliară Targu Jiu

**A. Partea I. Descrierea imobilului**

TEREN Extravilan

Adresa: Jud. Gorj

Nr. Crt	Nr cadastral Nr. topografic	Suprafața* (mp)	Observații / Referințe
A1		2.155	Sector cadastral:31 Teren neimprejmuit;

**B. Partea II. Proprietari și acte**

Inscrieri privitoare la dreptul de proprietate și alte drepturi reale	Referințe
/	
Act Administrativ nr. 316, din 21/01/2026 emis de PRIMARIA COMUNEI BUMBESTI-PITIC (ADEVÉRINTA; );	
B1	Inscrierea posesiei, drept de PROPRIETATE, dobandit prin Lege, cota actuala 1/1, cota initiala 1/1 1) NEIDENTIFICAT NEIDENTIFICAT
	A1
Act Normativ nr. 7, din 13/03/1996 emis de PARLAMENTUL ROMANIEI (LEGE; );	
B2	Se notează mențiunea de proprietar neidentificat.
	A1

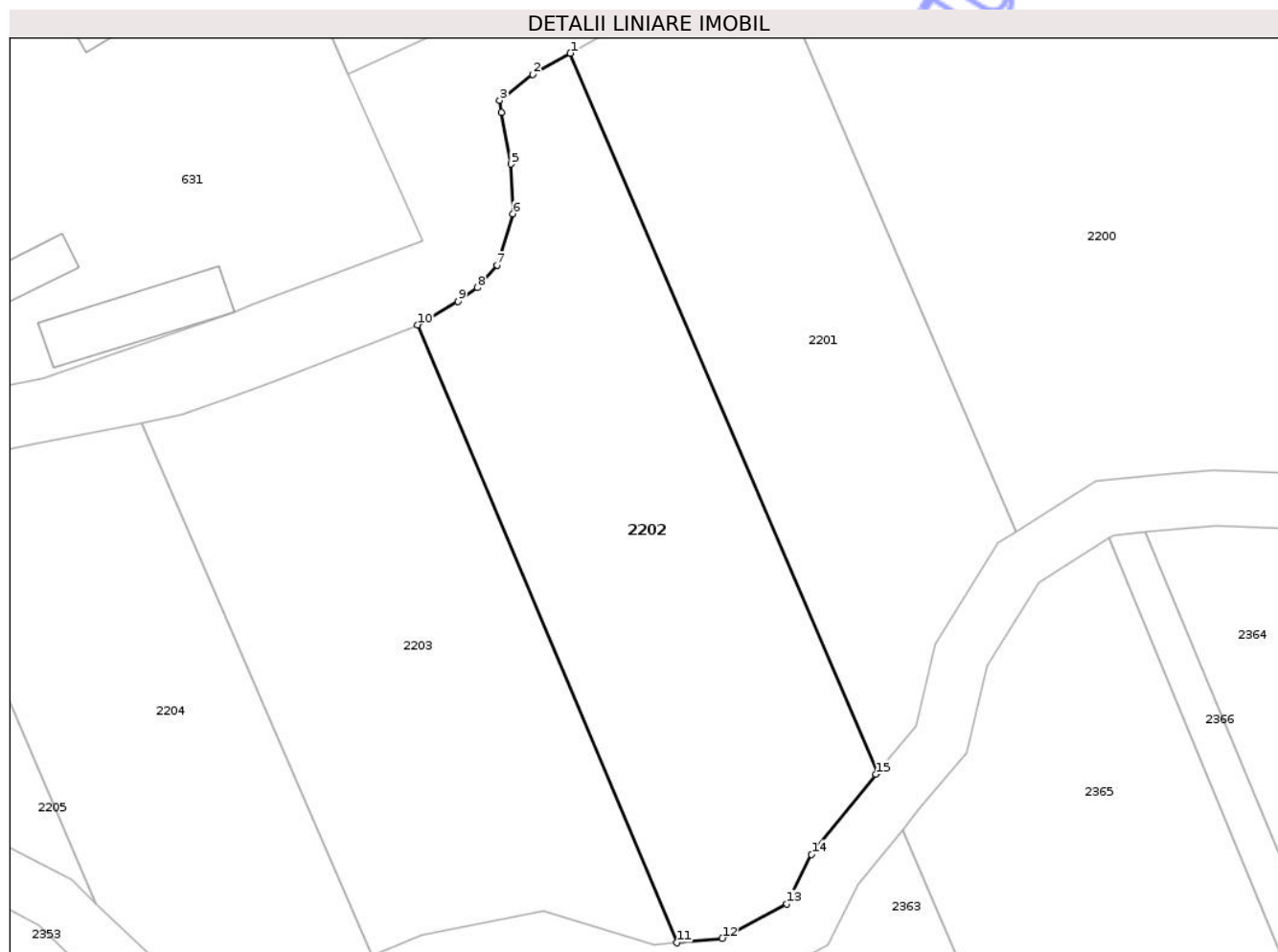
**C. Partea III. SARCINI .**

Inscrieri privind dezmembramintele dreptului de proprietate, drepturi reale de garanție și sarcini	Referințe
NU SUNT	

**Teren**

Nr cadastral	Suprafața (mp)*	Observații / Referințe
	2.155	

\* Suprafața este determinată în planul de proiecție Stereo 70.



**Date referitoare la teren**

Crt	Categorie folosință	Intra vilan	Suprafața (mp)	Tarla	Parcelă	Nr. topo	Observații / Referințe
1	pașune	NU	2.155	31	1010/3, 1011	-	Pășune împădurită

**Lungime Segmente**

1) Valorile lungimilor segmentelor sunt obținute din proiecție în plan.

Punct început	X / Y	Punct sfârșit	X / Y	Lungime segment (** (m)
1	399.416,64 404.475,992	2	399.412,576 404.473,694	4.669
2	399.412,576 404.473,694	3	399.408,982 404.470,914	4.544
3	399.408,982 404.470,914	4	399.409,196 404.469,615	1.317
4	399.409,196 404.469,615	5	399.410,195 404.464,006	5.697
5	399.410,195 404.464,006	6	399.410,438 404.458,634	5.377

Punct început	X / Y	Punct sfârșit	X / Y	Lungime segment (** (m)
6	399.410,438 404.458,634	7	399.408,682 404.453,082	5.823
7	399.408,682 404.453,082	8	399.406,593 404.450,648	3.208
8	399.406,593 404.450,648	9	399.404,495 404.449,17	2.566
9	399.404,495 404.449,17	10	399.400,102 404.446,631	5.074
10	399.400,102 404.446,631	11	399.428,154 404.379,826	72.456
11	399.428,154 404.379,826	12	399.433,054 404.380,315	4.924
12	399.433,054 404.380,315	13	399.440,055 404.384,047	7.934
13	399.440,055 404.384,047	14	399.442,729 404.389,391	5.976
14	399.442,729 404.389,391	15	399.449,663 404.398,055	11.097
15	399.449,663 404.398,055	16	399.449,883 404.398,316	0.341
16	399.449,883 404.398,316	1	399.416,64 404.475,992	84.491

\*\* Lungimile segmentelor sunt determinate în planul de proiecție Stereo 70 și sunt rotunjite la 1 milimetru.

\*\*\* Distanța dintre puncte este formată din segmente cumulate ce sunt mai mici decât valoarea 1 milimetru.



**DATE DESPRE IMOBILUL NR. 2212**

Oficiul de Cadastru și Publicitate Imobiliară GORJ  
Biroul de Cadastru și Publicitate Imobiliară Targu Jiu

**A. Partea I. Descrierea imobilului**

TEREN Extravilan

Adresa: Jud. Gorj

Nr. Crt	Nr cadastral Nr. topografic	Suprafața* (mp)	Observații / Referințe
A1		951	Sector cadastral:31 Teren neimprejmuit;

**B. Partea II. Proprietari și acte**

Inscrieri privitoare la dreptul de proprietate și alte drepturi reale	Referințe
/	
Act Administrativ nr. 13426577, din 14/12/2004 emis de CJSDPAT GORJ (TITLU DE PROPRIETATE; );	
B1	A1
Intabulare, drept de PROPRIETATE, dobandit prin Reconstituire, cota actuala 1/1, cota initiala 1/1	
1) ZAMFIROIU CARMEN-ANIELA, LIPSA CNP;	
2) ZAMFIROIU PETRE-OVIDIU, LIPSA CNP;	
3) POZINĂREA ILEANA-FELICIA, LIPSA CNP;	
Act Administrativ nr. 316, din 21/01/2026 emis de PRIMARIA COMUNEI BUMBESTI-PITIC (ADEVERINTA; );	
B2	A1
Se noteaza posesia factica in favoarea lui:	
1) VLĂDUȚ JEAN	

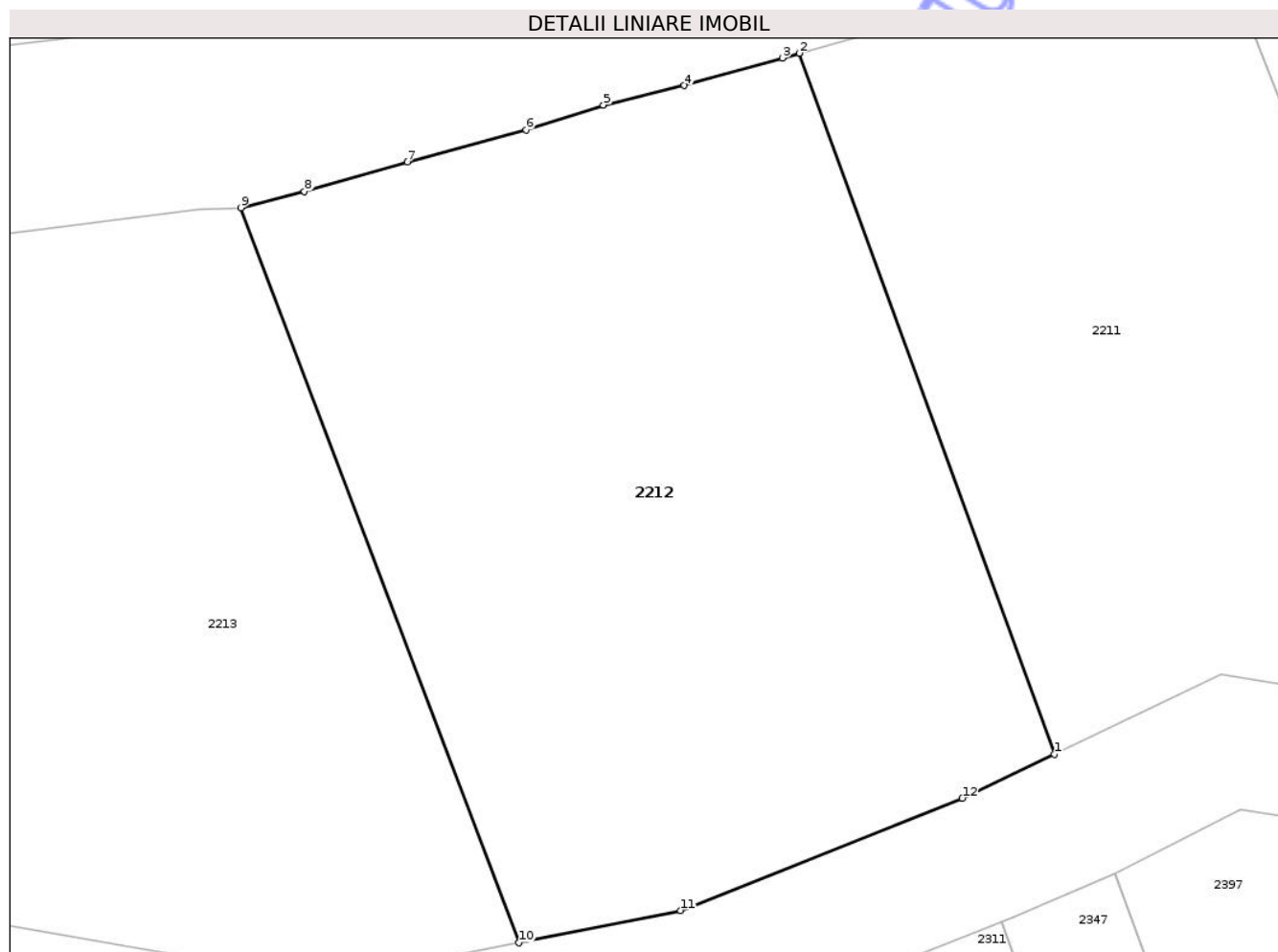
**C. Partea III. SARCINI .**

Inscrieri privind dezmembramintele dreptului de proprietate, drepturi reale de garanție și sarcini	Referințe
NU SUNT	

**Teren**

Nr cadastral	Suprafața (mp)*	Observații / Referințe
	951	

\* Suprafața este determinată în planul de proiecție Stereo 70.



**Date referitoare la teren**

Crt	Categorie folosință	Intra vilan	Suprafața (mp)	Tarla	Parcelă	Nr. topo	Observații / Referințe
1	pașune	NU	951	31	1014/1	-	Pășune împădurită. Parcelă eronată în act:115

**Lungime Segmente**

1) Valorile lungimilor segmentelor sunt obținute din proiecție în plan.

Punct început	X / Y	Punct sfârșit	X / Y	Lungime segment (** (m)
1	399.250,547 404.374,034	2	399.238,753 404.406,402	34.45
2	399.238,753 404.406,402	3	399.237,984 404.406,187	0.798
3	399.237,984 404.406,187	4	399.233,45 404.404,906	4.711
4	399.233,45 404.404,906	5	399.229,711 404.404,011	3.845
5	399.229,711 404.404,011	6	399.226,141 404.402,853	3.753

Punct început	X / Y	Punct sfârșit	X / Y	Lungime segment (** (m)
6	399.226,141 404.402,853	7	399.220,639 404.401,381	5.696
7	399.220,639 404.401,381	8	399.215,897 404.400,026	4.932
8	399.215,897 404.400,026	9	399.212,967 404.399,263	3.028
9	399.212,967 404.399,263	10	399.225,818 404.365,325	36.29
10	399.225,818 404.365,325	11	399.233,28 404.366,817	7.61
11	399.233,28 404.366,817	12	399.246,294 404.372,007	14.011
12	399.246,294 404.372,007	1	399.250,547 404.374,034	4.711

\*\* Lungimile segmentelor sunt determinate în planul de proiecție Stereo 70 și sunt rotunjite la 1 milimetru.

\*\*\* Distanța dintre puncte este formată din segmente cumulate ce sunt mai mici decât valoarea 1 milimetru.



**DATE DESPRE IMOBILUL NR. 2184**

Oficiul de Cadastru și Publicitate Imobiliară GORJ  
Biroul de Cadastru și Publicitate Imobiliară Targu Jiu

**A. Partea I. Descrierea imobilului**

TEREN Extravilan

Adresa: Jud. Gorj

Nr. Crt	Nr cadastral Nr. topografic	Suprafața* (mp)	Observații / Referințe
A1		Din acte: 11.500 Masurata: 2.500	Sector cadastral:31 Teren neimprejmuit;

**B. Partea II. Proprietari și acte**

Inscrieri privitoare la dreptul de proprietate și alte drepturi reale		Referințe
/		
Act Administrativ nr. 13426439, din 05/02/2003 emis de CJSDPAT GORJ (TITLU DE PROPRIETATE; );		
B1	Intabulare, drept de PROPRIETATE, dobandit prin Reconstituire, cota actuala 1/1, cota initiala 1/1 1) POPESCU VERGINA, defunctă;	A1

**C. Partea III. SARCINI .**

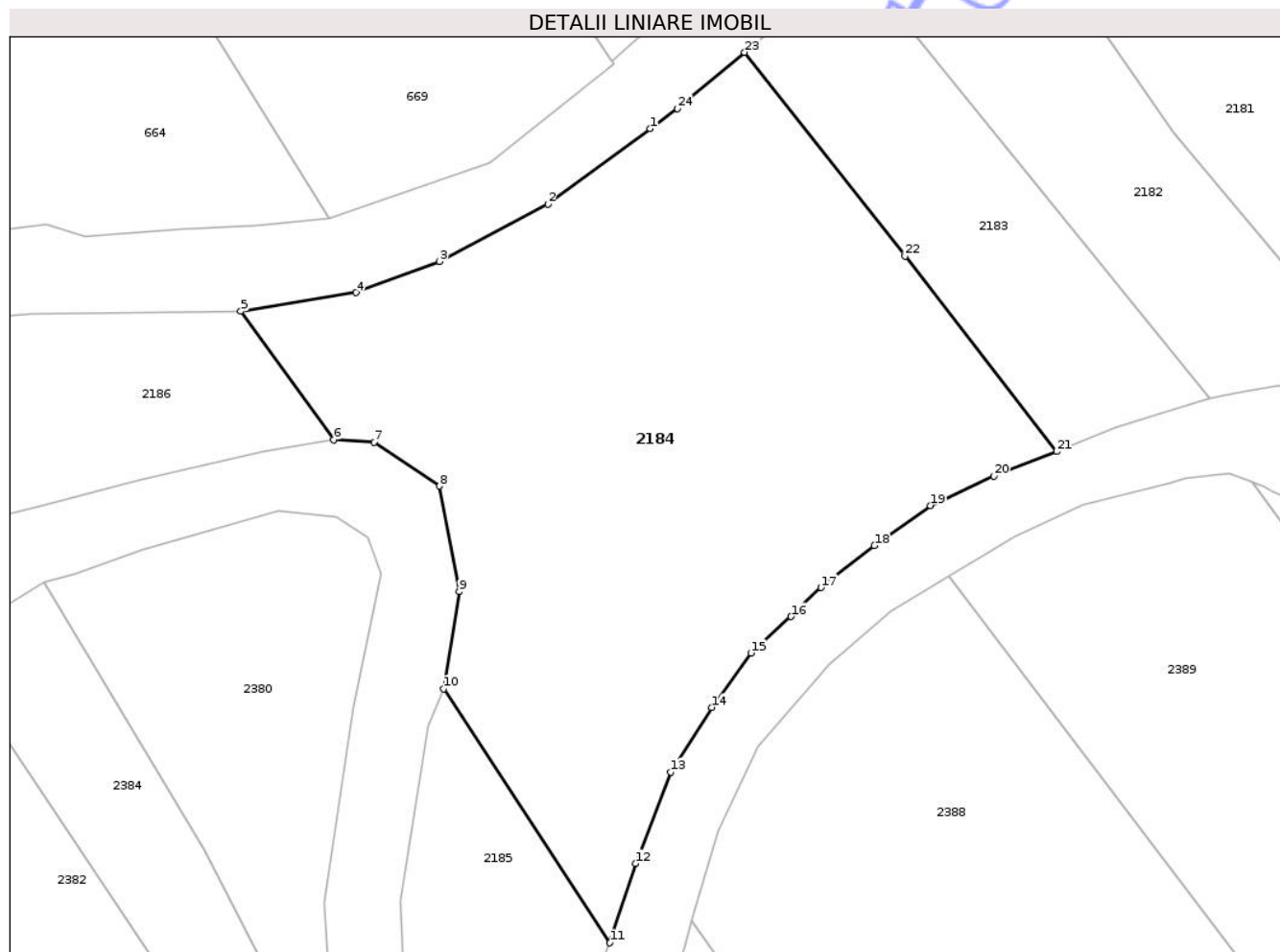
Inscrieri privind dezmembramintele dreptului de proprietate, drepturi reale de garanție și sarcini	Referințe
NU SUNT	

## Anexa Nr. 1 La Partea I

## Teren

Nr cadastral	Suprafața (mp)*	Observații / Referințe
	Din acte: 11.500	
	Masurata: 2.500	

\* Suprafața este determinată în planul de proiecție Stereo 70.



## Date referitoare la teren

Crt	Categorie folosință	Intra vilan	Suprafața (mp)	Tarla	Parcelă	Nr. topo	Observații / Referințe
1	pasune	NU	2.500	31	1002/1, 1003,1004	-	Pășune împădurită.Parcelă eronată în act:87

## Lungime Segmente

1) Valorile lungimilor segmentelor sunt obținute din proiecție în plan.

Punct început	X / Y	Punct sfârșit	X / Y	Lungime segment (** (m)
1	399.868,118 404.624,907	2	399.858,842 404.618,054	11.533
3	399.849,012 404.612,881	4	399.841,46 404.610,043	8.068
5	399.831,023 404.608,347	6	399.839,44 404.596,734	14.343
7	399.843,093 404.596,502	8	399.849,008 404.592,525	7.128
9	399.850,806 404.582,965	10	399.849,4 404.574,152	8.924

Punct început	X / Y	Punct sfârșit	X / Y	Lungime segment (** (m)
2	399.858,842 404.618,054	3	399.849,012 404.612,881	11.108
4	399.841,46 404.610,043	5	399.831,023 404.608,347	10.574
6	399.839,44 404.596,734	7	399.843,093 404.596,502	3.66
8	399.849,008 404.592,525	9	399.850,806 404.582,965	9.728
10	399.849,4 404.574,152	11	399.864,462 404.551,14	27.503

Punct început	X / Y	Punct sfârşit	X / Y	Lungime segment (** (m)
11	399.864,462 404.551,14	12	399.866,812 404.558,321	7.556
13	399.869,999 404.566,59	14	399.873,678 404.572,473	6.939
15	399.877,253 404.577,393	16	399.880,894 404.580,695	4.915
17	399.883,592 404.583,324	18	399.888,45 404.587,115	6.162
19	399.893,505 404.590,761	20	399.899,279 404.593,431	6.361
21	399.904,934 404.595,648	22	399.891,198 404.613,357	22.412
23	399.876,671 404.631,817	24	399.870,597 404.626,738	7.918

Punct început	X / Y	Punct sfârşit	X / Y	Lungime segment (** (m)
12	399.866,812 404.558,321	13	399.869,999 404.566,59	8.862
14	399.873,678 404.572,473	15	399.877,253 404.577,393	6.082
16	399.880,894 404.580,695	17	399.883,592 404.583,324	3.767
18	399.888,45 404.587,115	19	399.893,505 404.590,761	6.233
20	399.899,279 404.593,431	21	399.904,934 404.595,648	6.074
22	399.891,198 404.613,357	23	399.876,671 404.631,817	23.491
24	399.870,597 404.626,738	1	399.868,118 404.624,907	3.082

\*\* Lungimile segmentelor sunt determinate în planul de proiecție Stereo 70 și sunt rotunjite la 1 milimetru.

\*\*\* Distanța dintre puncte este formată din segmente cumulate ce sunt mai mici decât valoarea 1 milimetru.



**DATE DESPRE IMOBILUL NR. 2200**

Oficiul de Cadastru și Publicitate Imobiliară GORJ  
Biroul de Cadastru și Publicitate Imobiliară Targu Jiu

**A. Partea I. Descrierea imobilului**

TEREN Extravilan

Adresa: Jud. Gorj

Nr. Crt	Nr cadastral Nr. topografic	Suprafața* (mp)	Observații / Referințe
A1		6.625	Sector cadastral:31 Teren neimprejmuit;

**B. Partea II. Proprietari și acte**

Inscrieri privitoare la dreptul de proprietate și alte drepturi reale	Referințe
/	
Act Administrativ nr. 316, din 21/01/2026 emis de PRIMARIA COMUNEI BUMBESTI-PITIC (ADEVERINTA; );	
B1	Inscrierea posesiei, drept de PROPRIETATE, dobandit prin Lege, cota actuala 1/1, cota initiala 1/1 1) NEIDENTIFICAT NEIDENTIFICAT
Act Normativ nr. 7, din 13/03/1996 emis de PARLAMENTUL ROMANIEI (LEGE; ,art.13);	
B2	se noteaza mentiunea de proprietar neidentificat

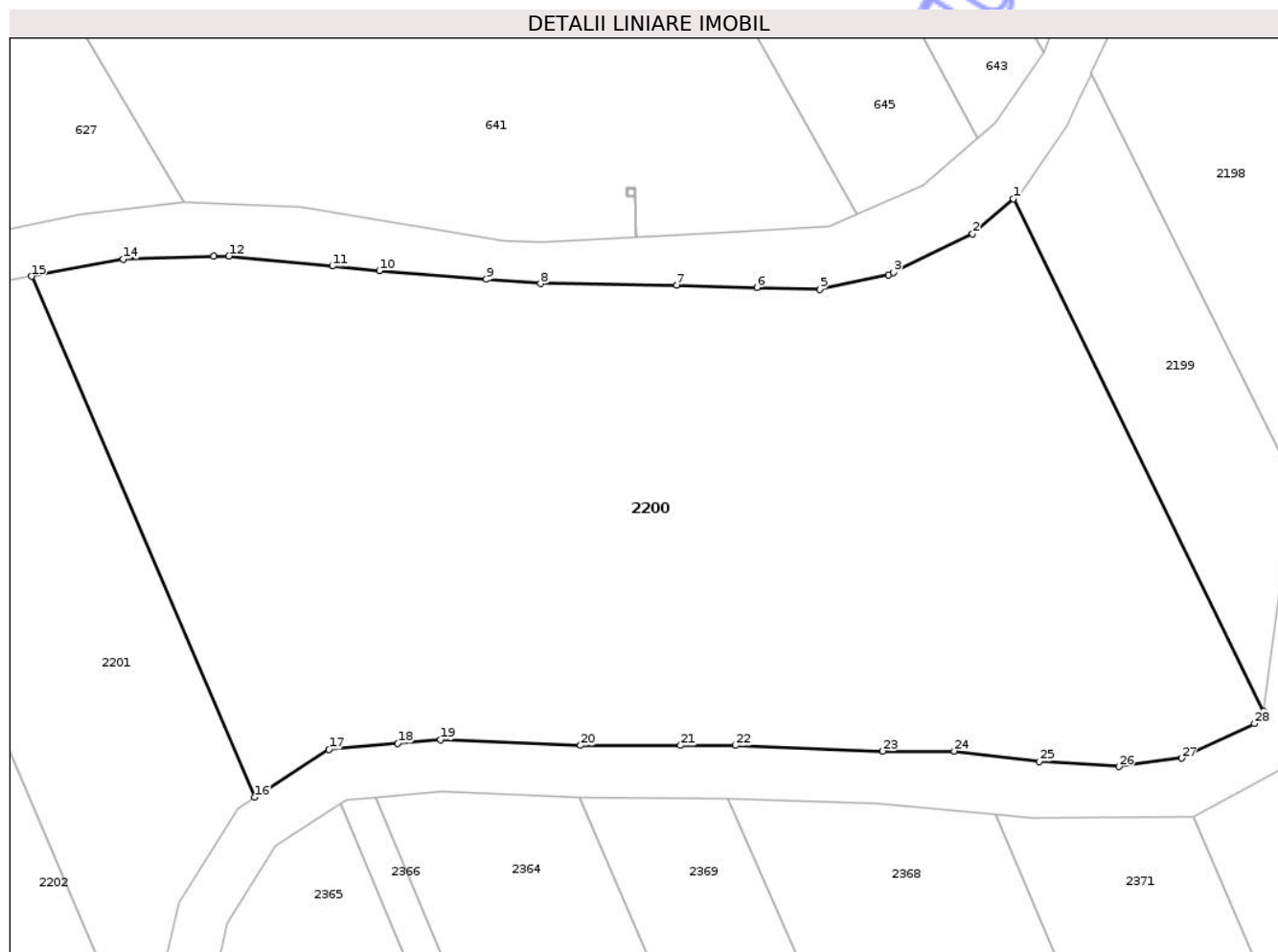
**C. Partea III. SARCINI .**

Inscrieri privind dezmembramintele dreptului de proprietate, drepturi reale de garanție și sarcini	Referințe
NU SUNT	

**Teren**

Nr cadastral	Suprafața (mp)*	Observații / Referințe
	6.625	

\* Suprafața este determinată în planul de proiecție Stereo 70.



**Date referitoare la teren**

Crt	Categorie folosință	Intravilan	Suprafața (mp)	Tarla	Parcelă	Nr. topo	Observații / Referințe
1	pasune	NU	6.625	31	1010/1, 1008/9	-	Pășune împădurită

**Lungime Segmente**

1) Valorile lungimilor segmentelor sunt obținute din proiecție în plan.

Punct început	X / Y	Punct sfârșit	X / Y	Lungime segment (** (m)
1	399.552,422 404.493,267	2	399.547,707 404.489,214	6.218
3	399.538,594 404.484,793	4	399.537,997 404.484,503	0.664
5	399.530,047 404.482,857	6	399.522,807 404.483,064	7.243
7	399.513,571 404.483,329	8	399.497,858 404.483,495	15.714
9	399.491,598 404.483,997	10	399.479,263 404.484,985	12.375

Punct început	X / Y	Punct sfârșit	X / Y	Lungime segment (** (m)
2	399.547,707 404.489,214	3	399.538,594 404.484,793	10.129
4	399.537,997 404.484,503	5	399.530,047 404.482,857	8.119
6	399.522,807 404.483,064	7	399.513,571 404.483,329	9.24
8	399.497,858 404.483,495	9	399.491,598 404.483,997	6.28
10	399.479,263 404.484,985	11	399.473,833 404.485,517	5.456

Punct început	X / Y	Punct sfârşit	X / Y	Lungime segment (** (m)
11	399.473,833 404.485,517	12	399.461,888 404.486,685	12.002
13	399.460,151 404.486,63	14	399.449,697 404.486,295	10.459
15	399.439,116 404.484,338	16	399.464,84 404.424,271	65.343
17	399.473,43 404.429,766	18	399.481,374 404.430,466	7.975
19	399.486,315 404.430,902	20	399.502,48 404.430,243	16.178
21	399.514,017 404.430,243	22	399.520,323 404.430,243	6.306
23	399.537,342 404.429,576	24	399.545,59 404.429,587	8.248
25	399.555,377 404.428,392	26	399.564,566 404.427,795	9.208
27	399.571,813 404.428,765	28	399.580,234 404.432,753	9.318
29	399.581,299 404.434,176	1	399.552,422 404.493,267	65.77

Punct început	X / Y	Punct sfârşit	X / Y	Lungime segment (** (m)
12	399.461,888 404.486,685	13	399.460,151 404.486,63	1.738
14	399.449,697 404.486,295	15	399.439,116 404.484,338	10.76
16	399.464,84 404.424,271	17	399.473,43 404.429,766	10.197
18	399.481,374 404.430,466	19	399.486,315 404.430,902	4.96
20	399.502,48 404.430,243	21	399.514,017 404.430,243	11.537
22	399.520,323 404.430,243	23	399.537,342 404.429,576	17.032
24	399.545,59 404.429,587	25	399.555,377 404.428,392	9.86
26	399.564,566 404.427,795	27	399.571,813 404.428,765	7.312
28	399.580,234 404.432,753	29	399.581,299 404.434,176	1.777

\*\* Lungimile segmentelor sunt determinate în planul de proiecție Stereo 70 și sunt rotunjite la 1 milimetru.

\*\*\* Distanța dintre puncte este formată din segmente cumulate ce sunt mai mici decât valoarea 1 milimetru.



**DATE DESPRE IMOBILUL NR. 2198**

Oficiul de Cadastru și Publicitate Imobiliară GORJ  
Biroul de Cadastru și Publicitate Imobiliară Targu Jiu

**A. Partea I. Descrierea imobilului**

TEREN Extravilan

Adresa: Jud. Gorj

Nr. Crt	Nr cadastral Nr. topografic	Suprafața* (mp)	Observații / Referințe
A1		2.067	Sector cadastral:31 Teren neimprejmuit;

**B. Partea II. Proprietari și acte**

Inscrieri privitoare la dreptul de proprietate și alte drepturi reale	Referințe
/	
Act Administrativ nr. 316, din 21/01/2026 emis de PRIMARIA COMUNEI BUMBESTI-PITIC (ADEVÉRINTA; );	
B1	Inscrierea posesiei, drept de PROPRIETATE, dobandit prin Lege, cota actuala 1/1, cota initiala 1/1 1) NEIDENTIFICAT NEIDENTIFICAT
Act Normativ nr. 7, din 13/03/1996 emis de PARLAMENTUL ROMANIEI (LEGE; ,art.13);	
B2	se noteaza mentiunea de proprietar neidentificat

**C. Partea III. SARCINI .**

Inscrieri privind dezmembramintele dreptului de proprietate, drepturi reale de garanție și sarcini	Referințe
NU SUNT	

## Anexa Nr. 1 La Partea I

## Teren

Nr cadastral	Suprafața (mp)*	Observații / Referințe
	2.067	

\* Suprafața este determinată în planul de proiecție Stereo 70.



## Date referitoare la teren

Crt	Categorie folosință	Intra vilan	Suprafața (mp)	Tarla	Parcelă	Nr. topo	Observații / Referințe
1	pașune	NU	2.067	31	1009,1008/8	-	Pășune împădurită

## Lungime Segmente

1) Valorile lungimilor segmentelor sunt obținute din proiecție în plan.

Punct început	X / Y	Punct sfârșit	X / Y	Lungime segment (** (m)
1	399.579,846 404.536,778	2	399.575,752 404.532,366	6.019
2	399.575,752 404.532,366	3	399.566,391 404.518,252	16.936
3	399.566,391 404.518,252	4	399.561,404 404.507,794	11.586
4	399.561,404 404.507,794	5	399.586,159 404.458,138	55.484
5	399.586,159 404.458,138	6	399.591,107 404.463,294	7.146

Punct început	X / Y	Punct sfârşit	X / Y	Lungime segment (** (m)
6	399.591,107 404.463,294	7	399.610,422 404.466,493	19.578
7	399.610,422 404.466,493	8	399.618,664 404.465,812	8.27
8	399.618,664 404.465,812	1	399.579,846 404.536,778	80.889

\*\* Lungimile segmentelor sunt determinate în planul de proiecție Stereo 70 și sunt rotunjite la 1 milimetru.

\*\*\* Distanța dintre puncte este formată din segmente cumulate ce sunt mai mici decât valoarea 1 milimetru.

Neutilizabil în Circuitul Civil



**DATE DESPRE IMOBILUL NR. 2206**

Oficiul de Cadastru și Publicitate Imobiliară GORJ  
Biroul de Cadastru și Publicitate Imobiliară Targu Jiu

**A. Partea I. Descrierea imobilului**

TEREN Extravilan

Adresa: Jud. Gorj

Nr. Crt	Nr cadastral Nr. topografic	Suprafața* (mp)	Observații / Referințe
A1		381	Sector cadastral:31 Teren neimprejmuit;

**B. Partea II. Proprietari și acte**

Inscrieri privitoare la dreptul de proprietate și alte drepturi reale	Referințe
/	
Act Administrativ nr. 316, din 21/01/2026 emis de PRIMARIA COMUNEI BUMBESTI-PITIC (ADEVÉRINTA; );	
B1	Inscrierea posesiei, drept de PROPRIETATE, dobandit prin Lege, cota actuala 1/1, cota initiala 1/1 1) NEIDENTIFICAT NEIDENTIFICAT
Act Normativ nr. 7, din 13/03/1996 emis de PARLAMENTUL ROMANIEI (LEGE; ,art.13);	
B2	se noteaza mentiunea de proprietar neidentificat

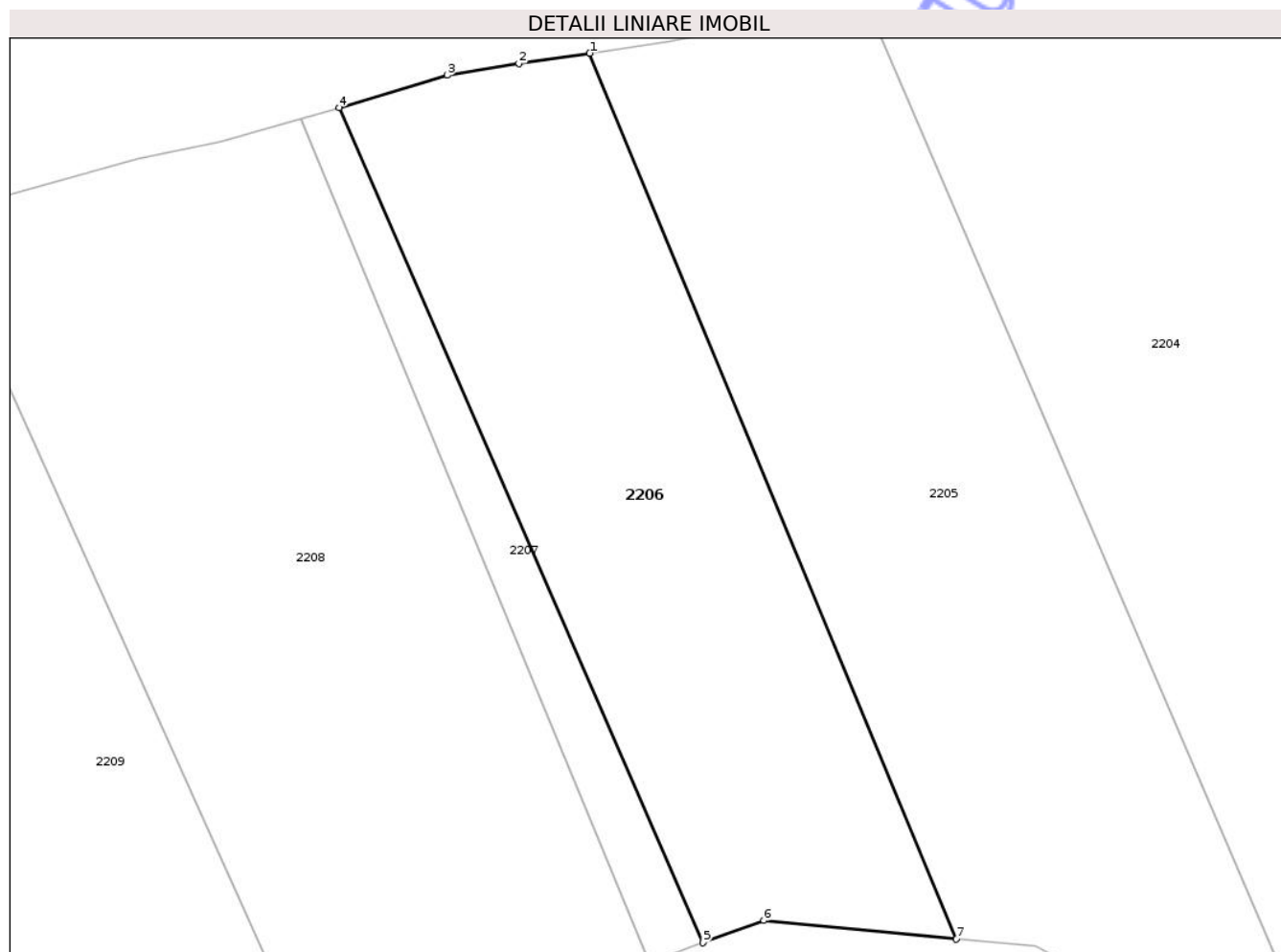
**C. Partea III. SARCINI .**

Inscrieri privind dezmembramintele dreptului de proprietate, drepturi reale de garanție și sarcini	Referințe
NU SUNT	

**Teren**

Nr cadastral	Suprafața (mp)*	Observații / Referințe
	381	

\* Suprafața este determinată în planul de proiecție Stereo 70.



**Date referitoare la teren**

Crt	Categorie folosință	Intra vilan	Suprafața (mp)	Tarla	Parcelă	Nr. topo	Observații / Referințe
1	pașune	NU	381	31	1010/7, 1012/2	-	Pășune împădurită

**Lungime Segmente**

1) Valorile lungimilor segmentelor sunt obținute din proiecție în plan.

Punct început	X / Y	Punct sfârșit	X / Y	Lungime segment (** (m)
1	399.333,872 404.428,737	2	399.330,959 404.428,319	2.943
2	399.330,959 404.428,319	3	399.328,021 404.427,833	2.978
3	399.328,021 404.427,833	4	399.323,576 404.426,501	4.64
4	399.323,576 404.426,501	5	399.338,526 404.392,229	37.391
5	399.338,526 404.392,229	6	399.341,017 404.393,147	2.655

Punct început	X / Y	Punct sfârșit	X / Y	Lungime segment (** (m)
6	399.341,017 404.393,147	7	399.348,928 404.392,394	7.947
7	399.348,928 404.392,394	1	399.333,872 404.428,737	39.338

\*\* Lungimile segmentelor sunt determinate în planul de proiecție Stereo 70 și sunt rotunjite la 1 milimetru.

\*\*\* Distanța dintre puncte este formată din segmente cumulate ce sunt mai mici decât valoarea 1 milimetru.

Neutilizabil în Circuitul Civil



**DATE DESPRE IMOBILUL NR. 2216**

Oficiul de Cadastru și Publicitate Imobiliară GORJ  
Biroul de Cadastru și Publicitate Imobiliară Targu Jiu

**A. Partea I. Descrierea imobilului**

TEREN Extravilan

Adresa: Jud. Gorj

Nr. Crt	Nr cadastral Nr. topografic	Suprafața* (mp)	Observații / Referințe
A1		1.014	Sector cadastral:31 Teren neimprejmuit;

**B. Partea II. Proprietari și acte**

Inscrieri privitoare la dreptul de proprietate și alte drepturi reale	Referințe
/	
Act Administrativ nr. 316, din 21/01/2026 emis de PRIMARIA COMUNEI BUMBESTI-PITIC (ADEVERINTA; );	
B1	Inscrierea posesiei, drept de PROPRIETATE, dobandit prin Lege, cota actuala 1/1, cota initiala 1/1 1) NEIDENTIFICAT NEIDENTIFICAT
Act Normativ nr. 7, din 13/03/1996 emis de PARLAMENTUL ROMANIEI (LEGE; ,art.13);	
B2	se noteaza mentiunea de proprietar neidentificat

**C. Partea III. SARCINI .**

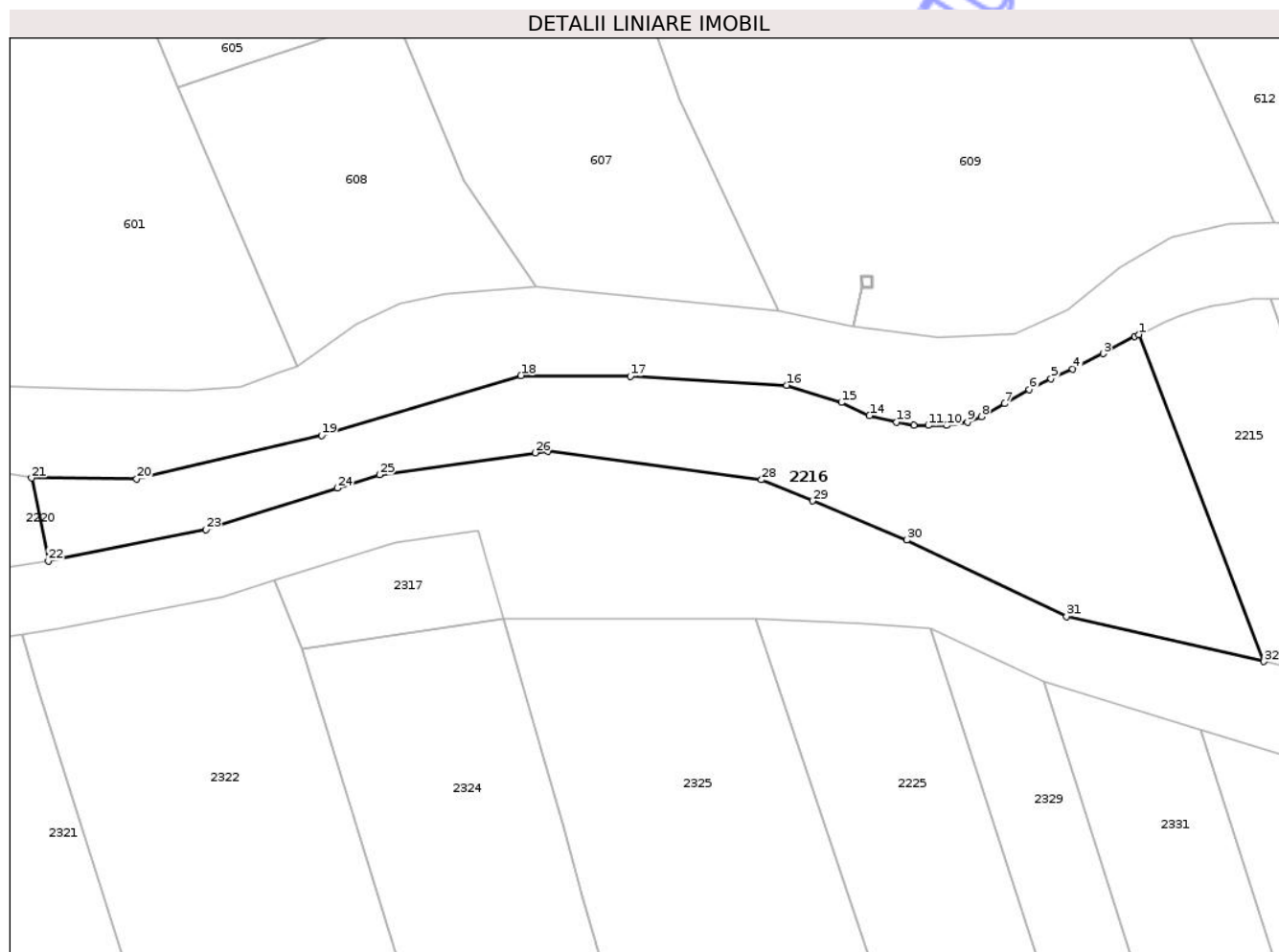
Inscrieri privind dezmembramintele dreptului de proprietate, drepturi reale de garanție și sarcini	Referințe
NU SUNT	

## Anexa Nr. 1 La Partea I

## Teren

Nr cadastral	Suprafața (mp)*	Observații / Referințe
	1.014	

\* Suprafața este determinată în planul de proiecție Stereo 70.



## Date referitoare la teren

Crt	Categorie folosință	Intra vilan	Suprafața (mp)	Tarla	Parcelă	Nr. topo	Observații / Referințe
1	pașune	NU	1.014	31	1014/5	-	Pășune împădurită

## Lungime Segmente

1) Valorile lungimilor segmentelor sunt obținute din proiecție în plan.

Punct început	X / Y	Punct sfârșit	X / Y	Lungime segment (** (m)
1	399.122,947 404.408,291	2	399.122,576 404.408,124	0.407
3	399.119,831 404.406,611	4	399.117,181 404.405,287	2.962
5	399.115,288 404.404,436	6	399.113,395 404.403,49	2.116
7	399.111,219 404.402,26	8	399.109,231 404.401,125	2.289
9	399.108,001 404.400,652	10	399.106,202 404.400,368	1.821

Punct început	X / Y	Punct sfârșit	X / Y	Lungime segment (** (m)
2	399.122,576 404.408,124	3	399.119,831 404.406,611	3.134
4	399.117,181 404.405,287	5	399.115,288 404.404,436	2.075
6	399.113,395 404.403,49	7	399.111,219 404.402,26	2.5
8	399.109,231 404.401,125	9	399.108,001 404.400,652	1.318
10	399.106,202 404.400,368	11	399.104,593 404.400,368	1.609

Punct început	X / Y	Punct sfârșit	X / Y	Lungime segment (** (m))	Punct început	X / Y	Punct sfârșit	X / Y	Lungime segment (** (m))
11	399.104,593 404.400,368	12	399.103,363 404.400,368	1.23	12	399.103,363 404.400,368	13	399.101,849 404.400,652	1.54
13	399.101,849 404.400,652	14	399.099,483 404.401,22	2.433	14	399.099,483 404.401,22	15	399.097,022 404.402,355	2.71
15	399.097,022 404.402,355	16	399.092,256 404.403,866	5.0	16	399.092,256 404.403,866	17	399.078,634 404.404,641	13.644
17	399.078,634 404.404,641	18	399.069,108 404.404,701	9.526	18	399.069,108 404.404,701	19	399.051,758 404.399,488	18.116
19	399.051,758 404.399,488	20	399.035,64 404.395,703	16.556	20	399.035,64 404.395,703	21	399.026,495 404.395,797	9.145
21	399.026,495 404.395,797	22	399.027,95 404.388,576	7.366	22	399.027,95 404.388,576	23	399.041,675 404.391,294	13.992
23	399.041,675 404.391,294	24	399.053,113 404.394,909	11.996	24	399.053,113 404.394,909	25	399.056,785 404.396,069	3.851
25	399.056,785 404.396,069	26	399.070,373 404.397,991	13.723	26	399.070,373 404.397,991	27	399.071,465 404.398,145	1.103
27	399.071,465 404.398,145	28	399.090,07 404.395,642	18.773	28	399.090,07 404.395,642	29	399.094,499 404.393,798	4.798
29	399.094,499 404.393,798	30	399.102,709 404.390,379	8.893	30	399.102,709 404.390,379	31	399.116,635 404.383,737	15.429
31	399.116,635 404.383,737	32	399.133,814 404.379,812	17.622	32	399.133,814 404.379,812	1	399.122,947 404.408,291	30.482

\*\* Lungimile segmentelor sunt determinate în planul de proiecție Stereo 70 și sunt rotunjite la 1 milimetru.

\*\*\* Distanța dintre puncte este formată din segmente cumulate ce sunt mai mici decât valoarea 1 milimetru.



**DATE DESPRE IMOBILUL NR. 2219**

Oficiul de Cadastru și Publicitate Imobiliară GORJ  
Biroul de Cadastru și Publicitate Imobiliară Targu Jiu

**A. Partea I. Descrierea imobilului**

TEREN Extravilan

Adresa: Jud. Gorj

Nr. Crt	Nr cadastral Nr. topografic	Suprafața* (mp)	Observații / Referințe
A1		155	Sector cadastral:31 Teren neimprejmuit;

**B. Partea II. Proprietari și acte**

Inscrieri privitoare la dreptul de proprietate și alte drepturi reale	Referințe
/	
Act Administrativ nr. 316, din 21/01/2026 emis de PRIMARIA COMUNEI BUMBESTI-PITIC (ADEVERINTA; );	
B1	Inscrierea posesiei, drept de PROPRIETATE, dobandit prin Lege, cota actuala 1/1, cota initiala 1/1 1) NEIDENTIFICAT NEIDENTIFICAT
Act Normativ nr. 7, din 13/03/1996 emis de PARLAMENTUL ROMANIEI (LEGE; ,art.13);	
B2	se noteaza mentiunea de proprietar neidentificat

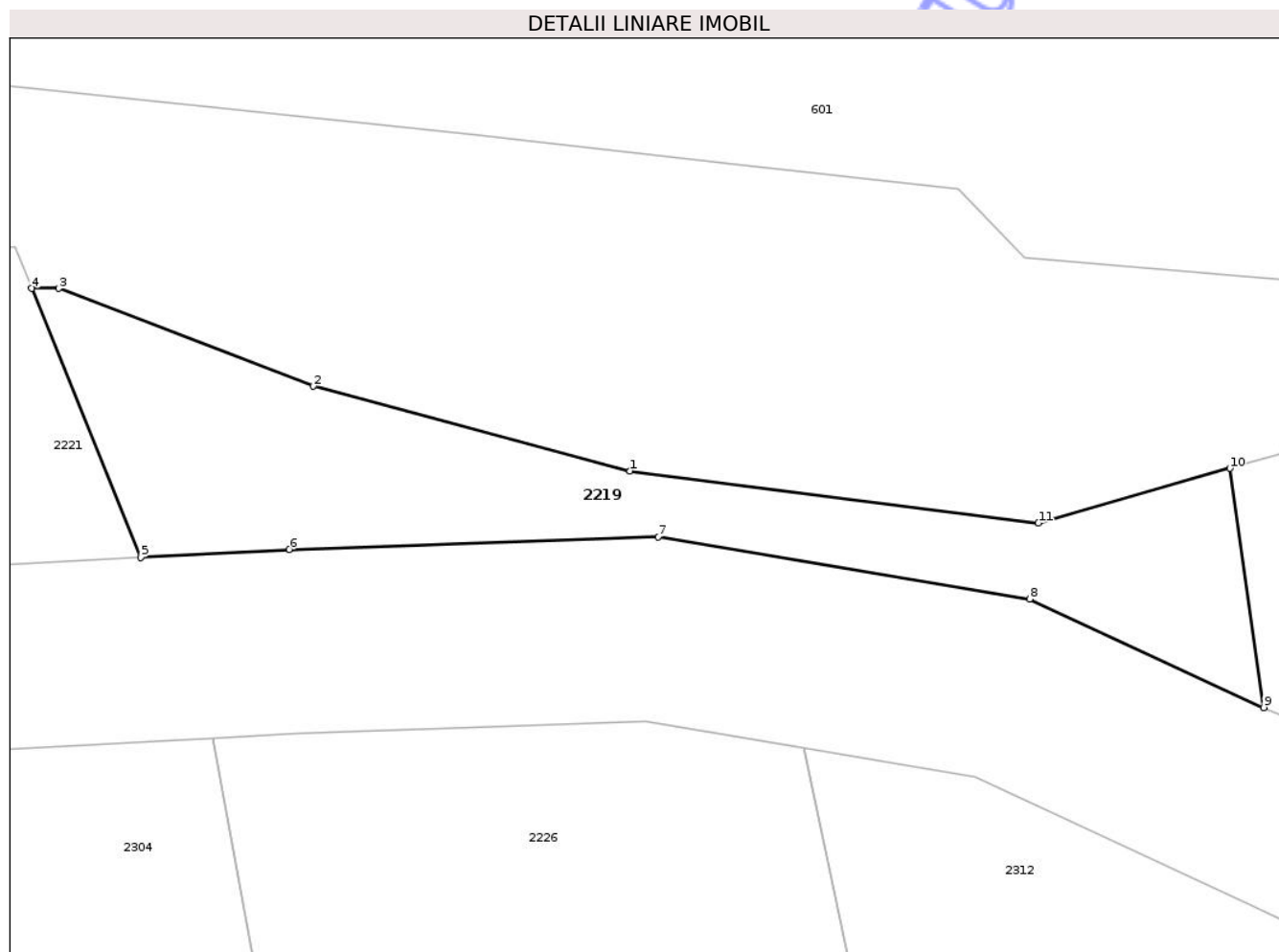
**C. Partea III. SARCINI .**

Inscrieri privind dezmembramintele dreptului de proprietate, drepturi reale de garanție și sarcini	Referințe
NU SUNT	

**Teren**

Nr cadastral	Suprafața (mp)*	Observații / Referințe
	155	

\* Suprafața este determinată în planul de proiecție Stereo 70.



**Date referitoare la teren**

Crt	Categorie folosință	Intravilan	Suprafața (mp)	Tarla	Parcelă	Nr. topo	Observații / Referințe
1	pasune	NU	155	31	1014/17	-	

**Lungime Segmente**

1) Valorile lungimilor segmentelor sunt obținute din proiecție în plan.

Punct început	X / Y	Punct sfârșit	X / Y	Lungime segment (** (m)
1	398.964,492 404.400,572	2	398.954,151 404.403,329	10.702
2	398.954,151 404.403,329	3	398.945,861 404.406,517	8.882
3	398.945,861 404.406,517	4	398.944,972 404.406,517	0.889
4	398.944,972 404.406,517	5	398.948,528 404.397,755	9.456
5	398.948,528 404.397,755	6	398.953,374 404.398,01	4.853

Punct început	X / Y	Punct sfârşit	X / Y	Lungime segment (** (m)
6	398.953,374 404.398,01	7	398.965,402 404.398,415	12.035
7	398.965,402 404.398,415	8	398.977,527 404.396,396	12.292
8	398.977,527 404.396,396	9	398.985,157 404.392,859	8.41
9	398.985,157 404.392,859	10	398.984,05 404.400,657	7.876
10	398.984,05 404.400,657	11	398.977,802 404.398,872	6.498
11	398.977,802 404.398,872	1	398.964,492 404.400,572	13.418

\*\* Lungimile segmentelor sunt determinate în planul de proiecţie Stereo 70 şi sunt rotunjite la 1 milimetru.

\*\*\* Distanţa dintre puncte este formată din segmente cumulate ce sunt mai mici decât valoarea 1 milimetru.

Neutilizabil în Circuitul Civil



**DATE DESPRE IMOBILUL NR. 2229**

Oficiul de Cadastru și Publicitate Imobiliară GORJ  
Biroul de Cadastru și Publicitate Imobiliară Targu Jiu

**A. Partea I. Descrierea imobilului**

TEREN Extravilan

Adresa: Jud. Gorj

Nr. Crt	Nr cadastral Nr. topografic	Suprafața* (mp)	Observații / Referințe
A1		386	Sector cadastral:31 Teren neimprejmuit;

**B. Partea II. Proprietari și acte**

Inscrieri privitoare la dreptul de proprietate și alte drepturi reale	Referințe
/	
Act Administrativ nr. 316, din 21/01/2026 emis de PRIMARIA COMUNEI BUMBESTI-PITIC (ADEVERINTA; );	
B1	Inscrierea posesiei, drept de PROPRIETATE, dobandit prin Lege, cota actuala 1/1, cota initiala 1/1 1) NEIDENTIFICAT NEIDENTIFICAT
Act Normativ nr. 7, din 13/03/1996 emis de PARLAMENTUL ROMANIEI (LEGE; ,art.13);	
B2	se noteaza mentiunea de proprietar neidentificat

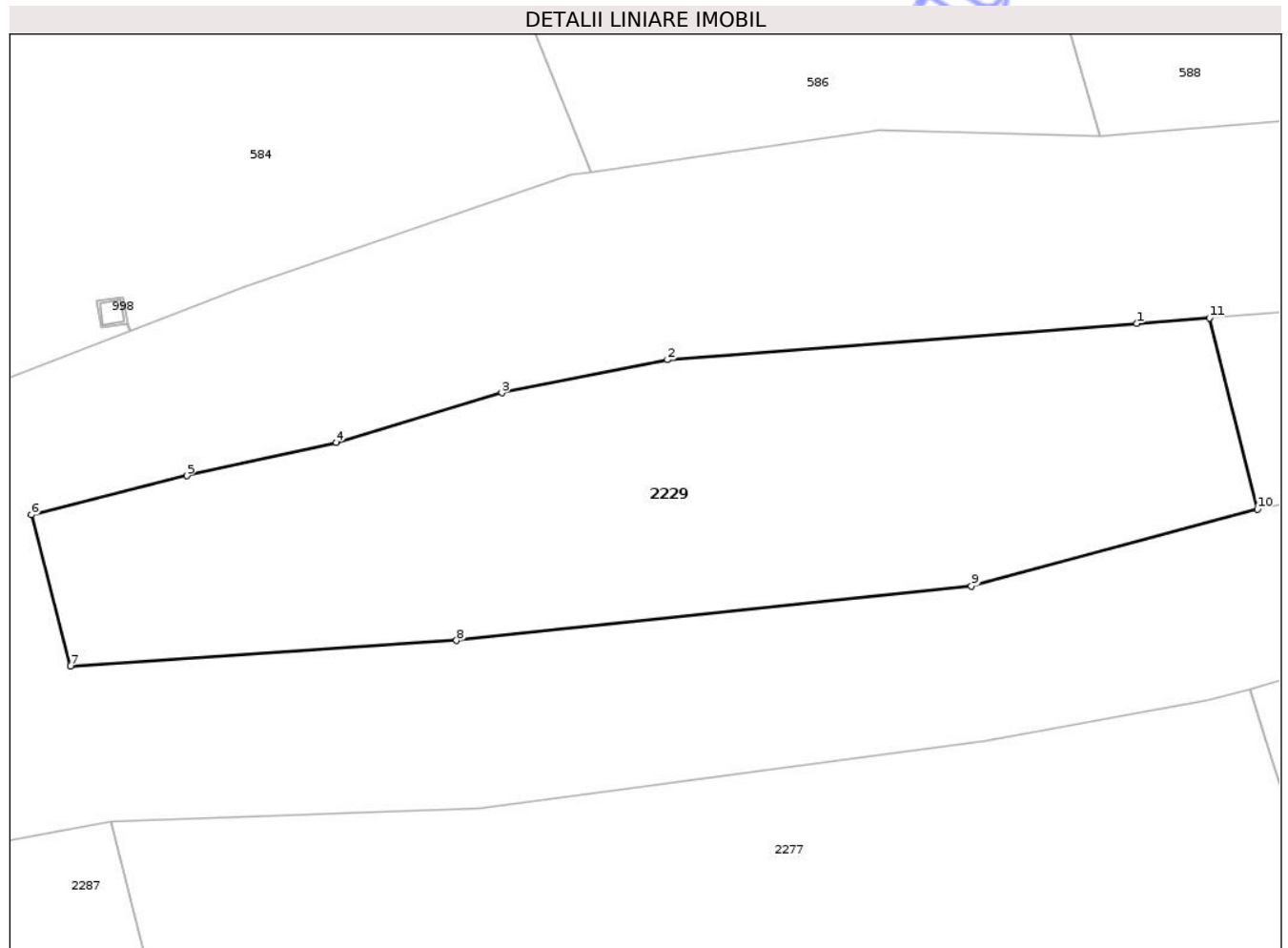
**C. Partea III. SARCINI .**

Inscrieri privind dezmembramintele dreptului de proprietate, drepturi reale de garanție și sarcini	Referințe
NU SUNT	

**Teren**

Nr cadastral	Suprafața (mp)*	Observații / Referințe
	386	

\* Suprafața este determinată în planul de proiecție Stereo 70.



**Date referitoare la teren**

Crt	Categorie folosință	Intra vilan	Suprafața (mp)	Tarla	Parcelă	Nr. topo	Observații / Referințe
1	pașune	NU	386	31	1014/22	-	Pășune împădurită

**Lungime Segmente**

1) Valorile lungimilor segmentelor sunt obținute din proiecție în plan.

Punct început	X / Y	Punct sfârșit	X / Y	Lungime segment (** (m)
1	398.764,581 404.377,145	2	398.746,739 404.375,773	17.895
2	398.746,739 404.375,773	3	398.740,443 404.374,514	6.421
3	398.740,443 404.374,514	4	398.734,149 404.372,628	6.57
4	398.734,149 404.372,628	5	398.728,482 404.371,369	5.805
5	398.728,482 404.371,369	6	398.722,561 404.369,889	6.103

Punct început	X / Y	Punct sfârşit	X / Y	Lungime segment (** (m)
6	398.722,561 404.369,889	7	398.724,044 404.364,136	5.941
7	398.724,044 404.364,136	8	398.738,721 404.365,114	14.71
8	398.738,721 404.365,114	9	398.758,299 404.367,174	19.686
9	398.758,299 404.367,174	10	398.769,178 404.370,101	11.266
10	398.769,178 404.370,101	11	398.767,341 404.377,357	7.485
11	398.767,341 404.377,357	1	398.764,581 404.377,145	2.768

\*\* Lungimile segmentelor sunt determinate în planul de proiecţie Stereo 70 şi sunt rotunjite la 1 milimetru.

\*\*\* Distanţa dintre puncte este formată din segmente cumulate ce sunt mai mici decât valoarea 1 milimetru.

Neutilizabil în Circuitul Civil



**DATE DESPRE IMOBILUL NR. 2166**

Oficiul de Cadastru și Publicitate Imobiliară GORJ  
Biroul de Cadastru și Publicitate Imobiliară Targu Jiu

**A. Partea I. Descrierea imobilului**

TEREN Extravilan

Adresa: Jud. Gorj

Nr. Crt	Nr cadastral Nr. topografic	Suprafața* (mp)	Observații / Referințe
A1		530	Sector cadastral:31 Teren neimprejmuit;

**B. Partea II. Proprietari și acte**

Inscrieri privitoare la dreptul de proprietate și alte drepturi reale	Referințe
/	
Act Administrativ nr. 316, din 21/01/2026 emis de PRIMARIA COMUNEI BUMBESTI-PITIC (ADEVERINTA; );	
B1	Inscrierea posesiei, drept de PROPRIETATE, dobandit prin Lege, cota actuala 1/1, cota initiala 1/1 1) NEIDENTIFICAT NEIDENTIFICAT
Act Normativ nr. 7, din 13/03/1996 emis de PARLAMENTUL ROMANIEI (LEGE; ,art.13);	
B2	se noteaza mentiunea de proprietar neidentificat

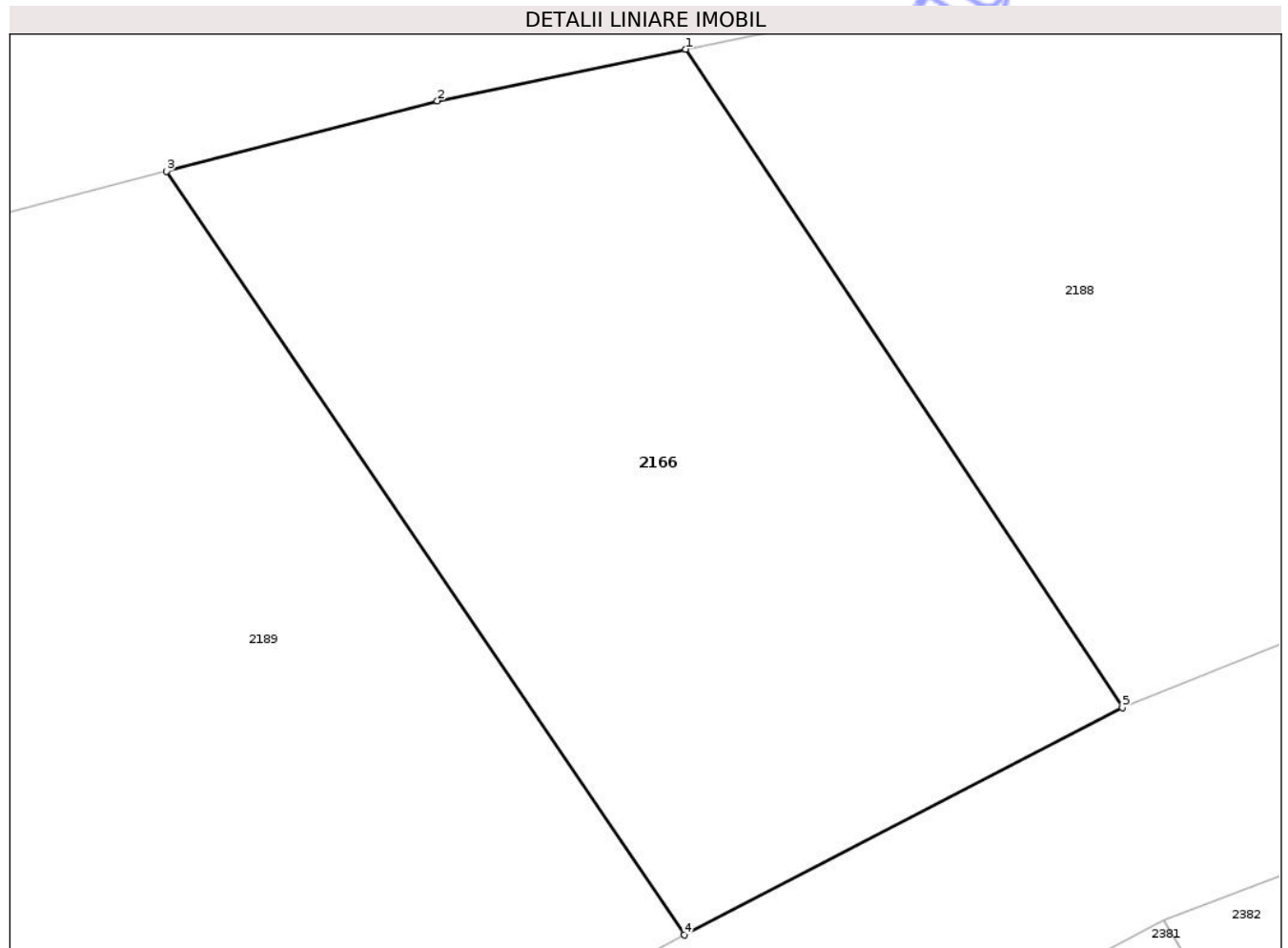
**C. Partea III. SARCINI .**

Inscrieri privind dezmembramintele dreptului de proprietate, drepturi reale de garanție și sarcini	Referințe
NU SUNT	

**Teren**

Nr cadastral	Suprafața (mp)*	Observații / Referințe
	530	

\* Suprafața este determinată în planul de proiecție Stereo 70.



**Date referitoare la teren**

Crt	Categorie folosință	Intra vilan	Suprafața (mp)	Tarla	Parcelă	Nr. topo	Observații / Referințe
1	pașune	NU	530	31	1005/2	-	Pășune împădurită

**Lungime Segmente**

1) Valorile lungimilor segmentelor sunt obținute din proiecție în plan.

Punct început	X / Y	Punct sfârșit	X / Y	Lungime segment (** (m)
1	399.752,805 404.598,778	2	399.744,036 404.596,954	8.957
2	399.744,036 404.596,954	3	399.734,476 404.594,476	9.876
3	399.734,476 404.594,476	4	399.752,746 404.567,548	32.541
4	399.752,746 404.567,548	5	399.768,217 404.575,561	17.423
5	399.768,217 404.575,561	1	399.752,805 404.598,778	27.867

\*\* Lungimile segmentelor sunt determinate în planul de proiecție Stereo 70 și sunt rotunjite la 1 milimetru.

\*\*\* Distanța dintre puncte este formată din segmente cumulate ce sunt mai mici decât valoarea 1 milimetru.

Neutilizabil în Circuitul  
Civil



**DATE DESPRE IMOBILUL NR. 2195**

Oficiul de Cadastru și Publicitate Imobiliară GORJ  
Biroul de Cadastru și Publicitate Imobiliară Targu Jiu

**A. Partea I. Descrierea imobilului**

TEREN Extravilan

Adresa: Jud. Gorj

Nr. Crt	Nr cadastral Nr. topografic	Suprafața* (mp)	Observații / Referințe
A1		1.400	Sector cadastral:31 Teren neimprejmuit;

**B. Partea II. Proprietari și acte**

Inscrieri privitoare la dreptul de proprietate și alte drepturi reale	Referințe
/	
Act Administrativ nr. 1341948, din 24/08/1998 emis de CJSDPAT GORJ (TITLU DE PROPRIETATE; );	
B1	A1
Intabulare, drept de PROPRIETATE, dobandit prin Reconstituire, cota actuala 1/1, cota initiala 1/1	
1) UNGA DORINEL, ,bun propriu;	

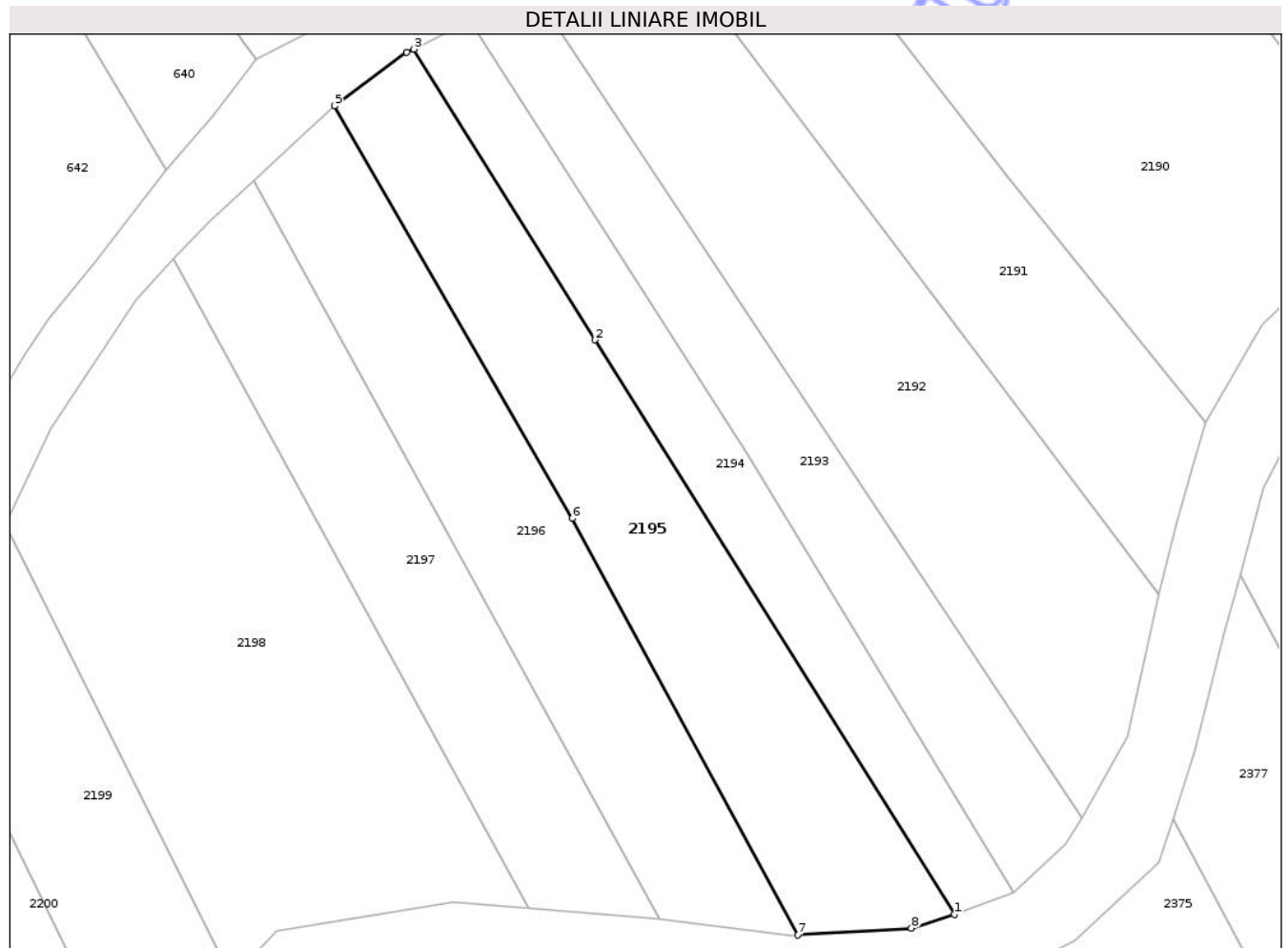
**C. Partea III. SARCINI .**

Inscrieri privind dezmembramintele dreptului de proprietate, drepturi reale de garanție și sarcini	Referințe
NU SUNT	

**Teren**

Nr cadastral	Suprafața (mp)*	Observații / Referințe
	1.400	

\* Suprafața este determinată în planul de proiecție Stereo 70.



**Date referitoare la teren**

Crt	Categorie folosință	Intra vilan	Suprafața (mp)	Tarla	Parcelă	Nr. topo	Observații / Referințe
1	pasune	NU	1.400	31	1008/4	-	Parcelă eronată în act:13

**Lungime Segmente**

1) Valorile lungimilor segmentelor sunt obținute din proiecție în plan.

Punct început	X / Y	Punct sfârșit	X / Y	Lungime segment (** (m)
1	399.665,281 404.465,141	2	399.625,978 404.527,936	74.081
2	399.625,978 404.527,936	3	399.606,085 404.559,719	37.495
3	399.606,085 404.559,719	4	399.605,345 404.559,352	0.826
4	399.605,345 404.559,352	5	399.597,454 404.553,528	9.807
5	399.597,454 404.553,528	6	399.623,451 404.508,407	52.074

Punct început	X / Y	Punct sfârșit	X / Y	Lungime segment (** (m)
6	399.623,451 404.508,407	7	399.648,128 404.462,865	51.798
7	399.648,128 404.462,865	8	399.660,592 404.463,624	12.487
8	399.660,592 404.463,624	1	399.665,281 404.465,141	4.928

\*\* Lungimile segmentelor sunt determinate în planul de proiecție Stereo 70 și sunt rotunjite la 1 milimetru.

\*\*\* Distanța dintre puncte este formată din segmente cumulate ce sunt mai mici decât valoarea 1 milimetru.

Neutilizabil în Circuitul Civil



**DATE DESPRE IMOBILUL NR. 2475**

Oficiul de Cadastru și Publicitate Imobiliară GORJ  
Biroul de Cadastru și Publicitate Imobiliară Targu Jiu

**A. Partea I. Descrierea imobilului**

TEREN Extravilan

Adresa: Jud. Gorj

Nr. Crt	Nr cadastral Nr. topografic	Suprafața* (mp)	Observații / Referințe
A1		129	Sector cadastral:31 Teren neimprejmuit;

**B. Partea II. Proprietari și acte**

Inscrieri privitoare la dreptul de proprietate și alte drepturi reale	Referințe
/	
Act Administrativ nr. 316, din 21/01/2026 emis de PRIMARIA COMUNEI BUMBESTI-PITIC (ADEVERINTA; );	
B1	Inscrierea posesiei, drept de PROPRIETATE, dobandit prin Lege, cota actuala 1/1, cota initiala 1/1 1) NEIDENTIFICAT NEIDENTIFICAT
Act Normativ nr. 7, din 13/03/1996 emis de PARLAMENTUL ROMANIEI (LEGE; ,art.13);	
B2	se noteaza mentiunea de proprietar neidentificat

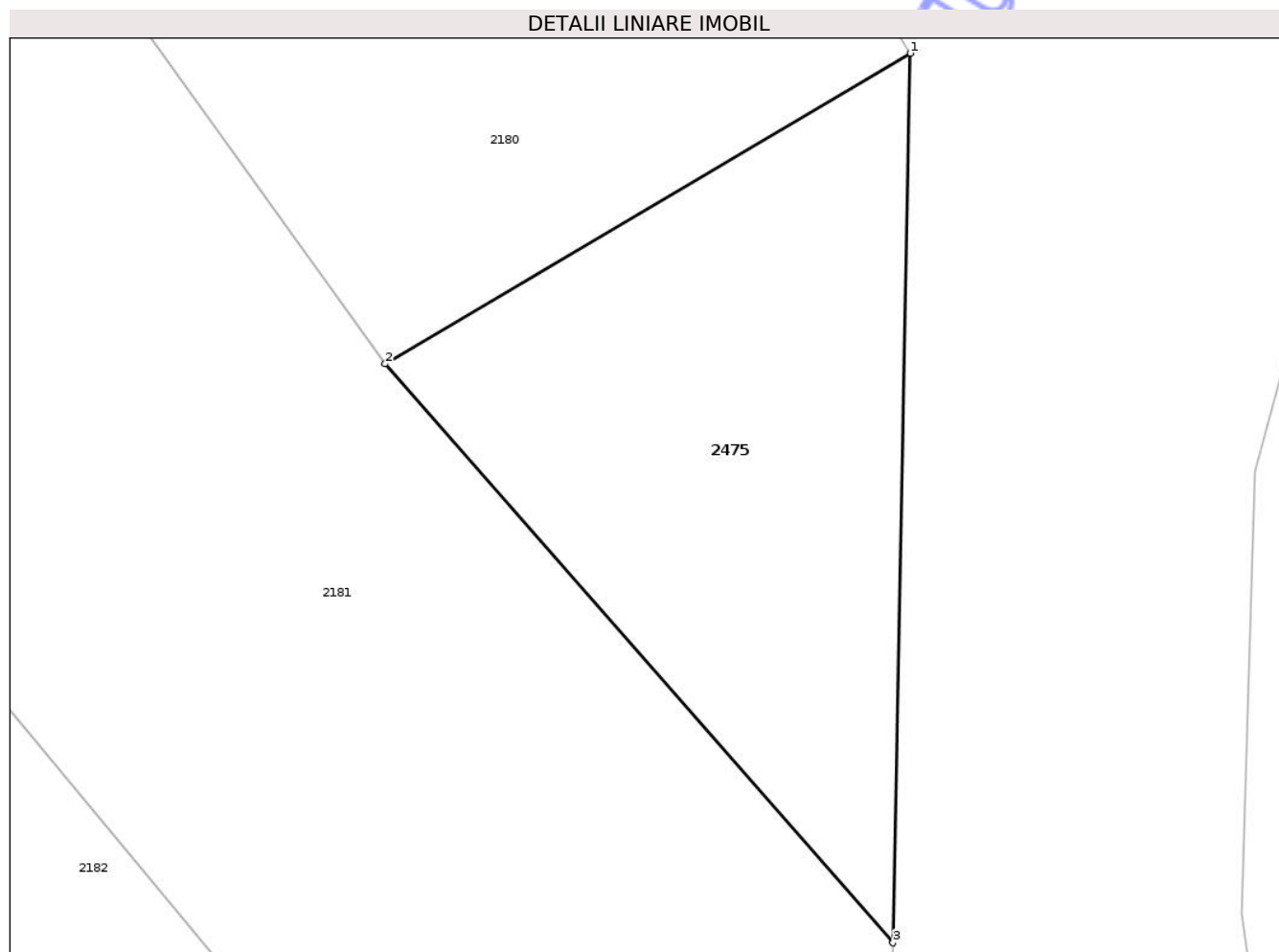
**C. Partea III. SARCINI .**

Inscrieri privind dezmembramintele dreptului de proprietate, drepturi reale de garanție și sarcini	Referințe
NU SUNT	

**Teren**

Nr cadastral	Suprafața (mp)*	Observații / Referințe
	129	

\* Suprafața este determinată în planul de proiecție Stereo 70.



**Date referitoare la teren**

Crt	Categorie folosință	Intravilan	Suprafața (mp)	Tarla	Parcelă	Nr. topo	Observații / Referințe
1	arabil	NU	129	31	1001/1	-	

**Lungime Segmente**

1) Valorile lungimilor segmentelor sunt obținute din proiecție în plan.

Punct început	X / Y	Punct sfârșit	X / Y	Lungime segment (** (m)
1	399.949,844 404.624,459	2	399.937,443 404.617,123	14.408
2	399.937,443 404.617,123	3	399.949,438 404.603,452	18.187
3	399.949,438 404.603,452	1	399.949,844 404.624,459	21.011

\*\* Lungimile segmentelor sunt determinate în planul de proiecție Stereo 70 și sunt rotunjite la 1 milimetru.

\*\*\* Distanța dintre puncte este formată din segmente cumulate ce sunt mai mici decât valoarea 1 milimetru.

**DATE DESPRE IMOBILUL NR. 2183**

Oficiul de Cadastru și Publicitate Imobiliară GORJ  
Biroul de Cadastru și Publicitate Imobiliară Targu Jiu

**A. Partea I. Descrierea imobilului**

TEREN Extravilan

Adresa: Jud. Gorj

Nr. Crt	Nr cadastral Nr. topografic	Suprafața* (mp)	Observații / Referințe
A1		647	Sector cadastral:31 Teren neimprejmuit;

**B. Partea II. Proprietari și acte**

Inscrieri privitoare la dreptul de proprietate și alte drepturi reale	Referințe
/	
Act Administrativ nr. 316, din 21/01/2026 emis de PRIMARIA COMUNEI BUMBESTI-PITIC (ADEVERINTA; );	
B1	Inscrierea posesiei, drept de PROPRIETATE, dobandit prin Lege, cota actuala 1/1, cota initiala 1/1 1) NEIDENTIFICAT NEIDENTIFICAT
Act Normativ nr. 7, din 13/03/1996 emis de PARLAMENTUL ROMANIEI (LEGE; ,art.13);	
B2	se noteaza mentiunea de proprietar neidentificat

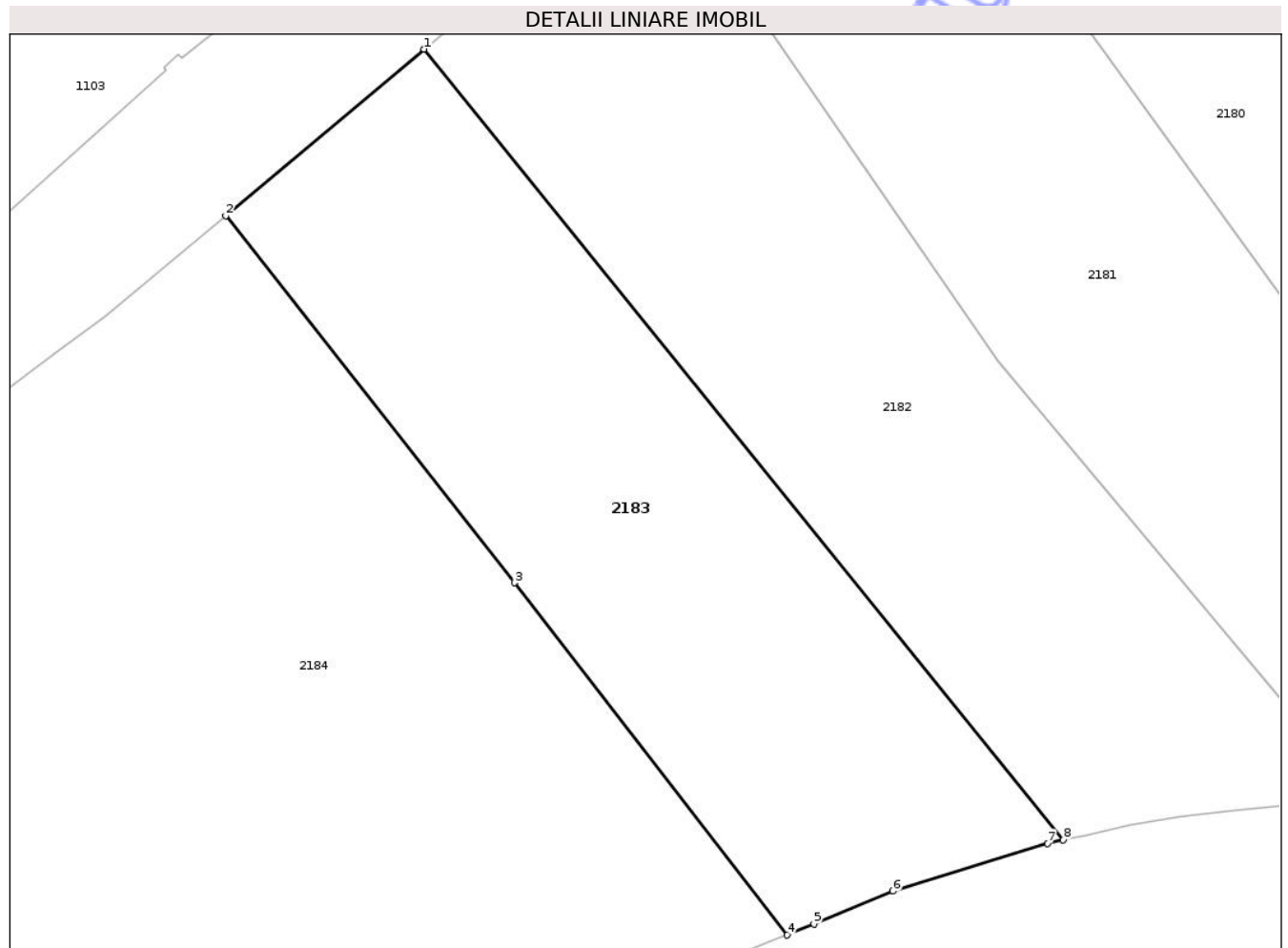
**C. Partea III. SARCINI .**

Inscrieri privind dezmembramintele dreptului de proprietate, drepturi reale de garanție și sarcini	Referințe
NU SUNT	

**Teren**

Nr cadastral	Suprafața (mp)*	Observații / Referințe
	647	

\* Suprafața este determinată în planul de proiecție Stereo 70.



**Date referitoare la teren**

Crt	Categorie folosință	Intra vilan	Suprafața (mp)	Tarla	Parcelă	Nr. topo	Observații / Referințe
1	pașune	NU	647	31	1004/2	-	Pășune împădurită

**Lungime Segmente**

1) Valorile lungimilor segmentelor sunt obținute din proiecție în plan.

Punct început	X / Y	Punct sfârșit	X / Y	Lungime segment (** (m)
1	399.886,657 404.640,185	2	399.876,671 404.631,817	13.029
2	399.876,671 404.631,817	3	399.891,198 404.613,357	23.491
3	399.891,198 404.613,357	4	399.904,934 404.595,648	22.412
4	399.904,934 404.595,648	5	399.906,284 404.596,195	1.457
5	399.906,284 404.596,195	6	399.910,261 404.597,853	4.309

Punct început	X / Y	Punct sfârşit	X / Y	Lungime segment (** (m)
6	399.910,261 404.597,853	7	399.918,043 404.600,258	8.145
7	399.918,043 404.600,258	8	399.918,834 404.600,428	0.809
8	399.918,834 404.600,428	1	399.886,657 404.640,185	51.147

\*\* Lungimile segmentelor sunt determinate în planul de proiecţie Stereo 70 şi sunt rotunjite la 1 milimetru.

\*\*\* Distanţa dintre puncte este formată din segmente cumulate ce sunt mai mici decât valoarea 1 milimetru.

Neutilizabil în Circuitul Civil



**DATE DESPRE IMOBILUL NR. 2190**

Oficiul de Cadastru și Publicitate Imobiliară GORJ  
Biroul de Cadastru și Publicitate Imobiliară Targu Jiu

**A. Partea I. Descrierea imobilului**

TEREN Extravilan

Adresa: Jud. Gorj

Nr. Crt	Nr cadastral Nr. topografic	Suprafața* (mp)	Observații / Referințe
A1		1.847	Sector cadastral:31 Teren neimprejmuit;

**B. Partea II. Proprietari și acte**

Inscrieri privitoare la dreptul de proprietate și alte drepturi reale	Referințe
/	
Act Administrativ nr. 316, din 21/01/2026 emis de PRIMARIA COMUNEI BUMBESTI-PITIC (ADEVERINTA; );	
B1	Inscrierea posesiei, drept de PROPRIETATE, dobandit prin Lege, cota actuala 1/1, cota initiala 1/1 1) NEIDENTIFICAT NEIDENTIFICAT
Act Normativ nr. 7, din 13/03/1996 emis de PARLAMENTUL ROMANIEI (LEGE; ,art.13);	
B2	se noteaza mentiunea de proprietar neidentificat

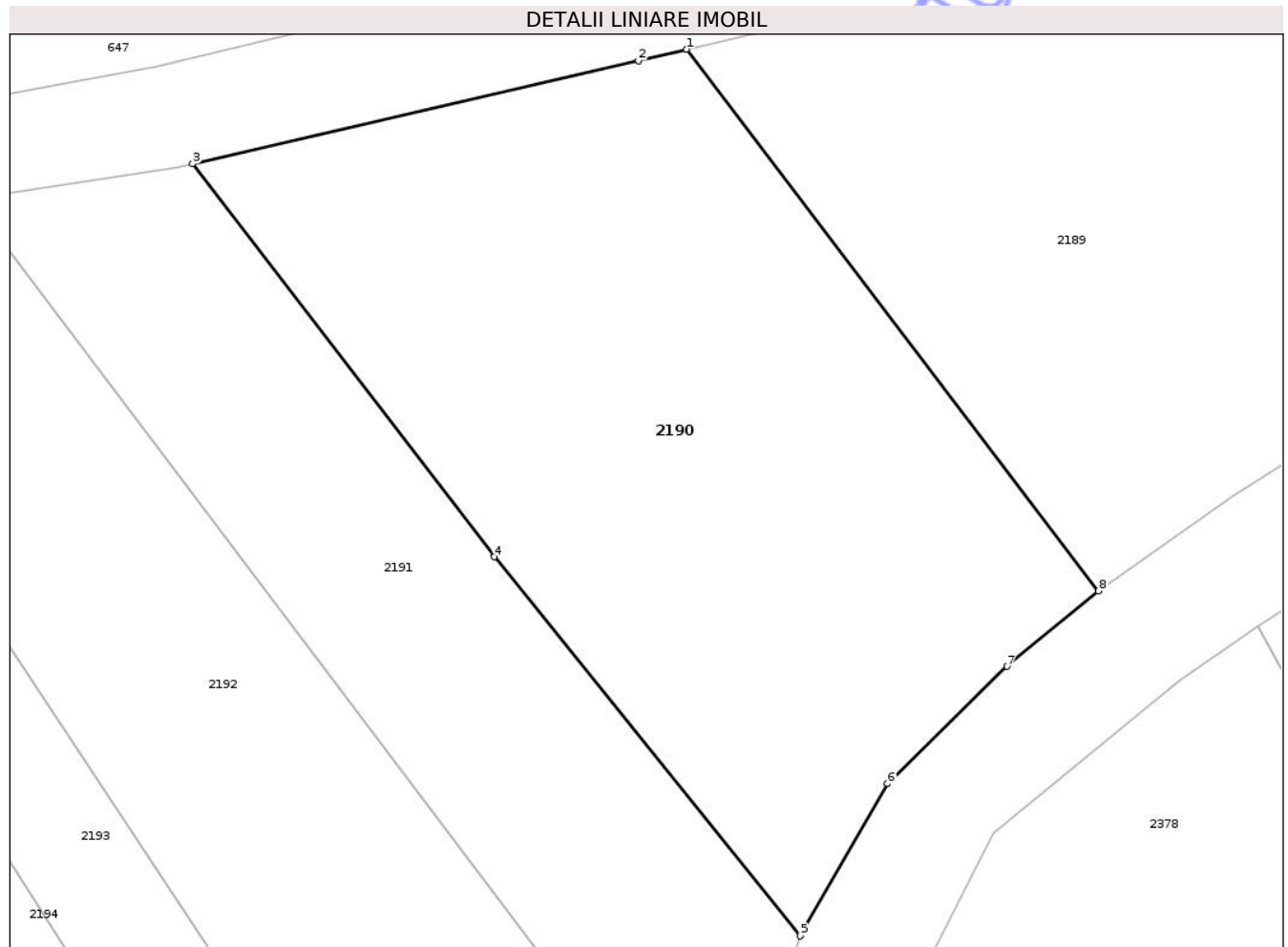
**C. Partea III. SARCINI .**

Inscrieri privind dezmembramintele dreptului de proprietate, drepturi reale de garanție și sarcini	Referințe
NU SUNT	

**Teren**

Nr cadastral	Suprafața (mp)*	Observații / Referințe
	1.847	

\* Suprafața este determinată în planul de proiecție Stereo 70.



**Date referitoare la teren**

Crt	Categorie folosință	Intra vilan	Suprafața (mp)	Tarla	Parcelă	Nr. topo	Observații / Referințe
1	pasune	NU	1.847	31	1007/1, 1008/7	-	Pășune împădurită

**Lungime Segmente**

1) Valorile lungimilor segmentelor sunt obținute din proiecție în plan.

Punct început	X / Y	Punct sfârșit	X / Y	Lungime segment (** (m)
1	399.684,774 404.581,337	2	399.681,387 404.580,532	3.481
2	399.681,387 404.580,532	3	399.649,952 404.573,27	32.263
3	399.649,952 404.573,27	4	399.671,22 404.545,572	34.921
4	399.671,22 404.545,572	5	399.692,797 404.518,866	34.333
5	399.692,797 404.518,866	6	399.698,963 404.529,589	12.369

Punct început	X / Y	Punct sfârșit	X / Y	Lungime segment (** (m)
6	399.698,963 404.529,589	7	399.707,385 404.537,853	11.799
7	399.707,385 404.537,853	8	399.713,828 404.543,172	8.355
8	399.713,828 404.543,172	1	399.684,774 404.581,337	47.966

\*\* Lungimile segmentelor sunt determinate în planul de proiecție Stereo 70 și sunt rotunjite la 1 milimetru.

\*\*\* Distanța dintre puncte este formată din segmente cumulate ce sunt mai mici decât valoarea 1 milimetru.

Neutilizabil în Circuitul Civil



**DATE DESPRE IMOBILUL NR. 2193**

Oficiul de Cadastru și Publicitate Imobiliară GORJ  
Biroul de Cadastru și Publicitate Imobiliară Targu Jiu

**A. Partea I. Descrierea imobilului**

TEREN Extravilan

Adresa: Jud. Gorj

Nr. Crt	Nr cadastral Nr. topografic	Suprafața* (mp)	Observații / Referințe
A1		978	Sector cadastral:31 Teren neimprejmuit;

**B. Partea II. Proprietari și acte**

Inscrieri privitoare la dreptul de proprietate și alte drepturi reale	Referințe
/	
Act Administrativ nr. 316, din 21/01/2026 emis de PRIMARIA COMUNEI BUMBESTI-PITIC (ADEVERINTA; );	
B1	Inscrierea posesiei, drept de PROPRIETATE, dobandit prin Lege, cota actuala 1/1, cota initiala 1/1 1) NEIDENTIFICAT NEIDENTIFICAT
Act Normativ nr. 7, din 13/03/1996 emis de PARLAMENTUL ROMANIEI (LEGE; ,art.13);	
B2	se noteaza mentiunea de proprietar neidentificat

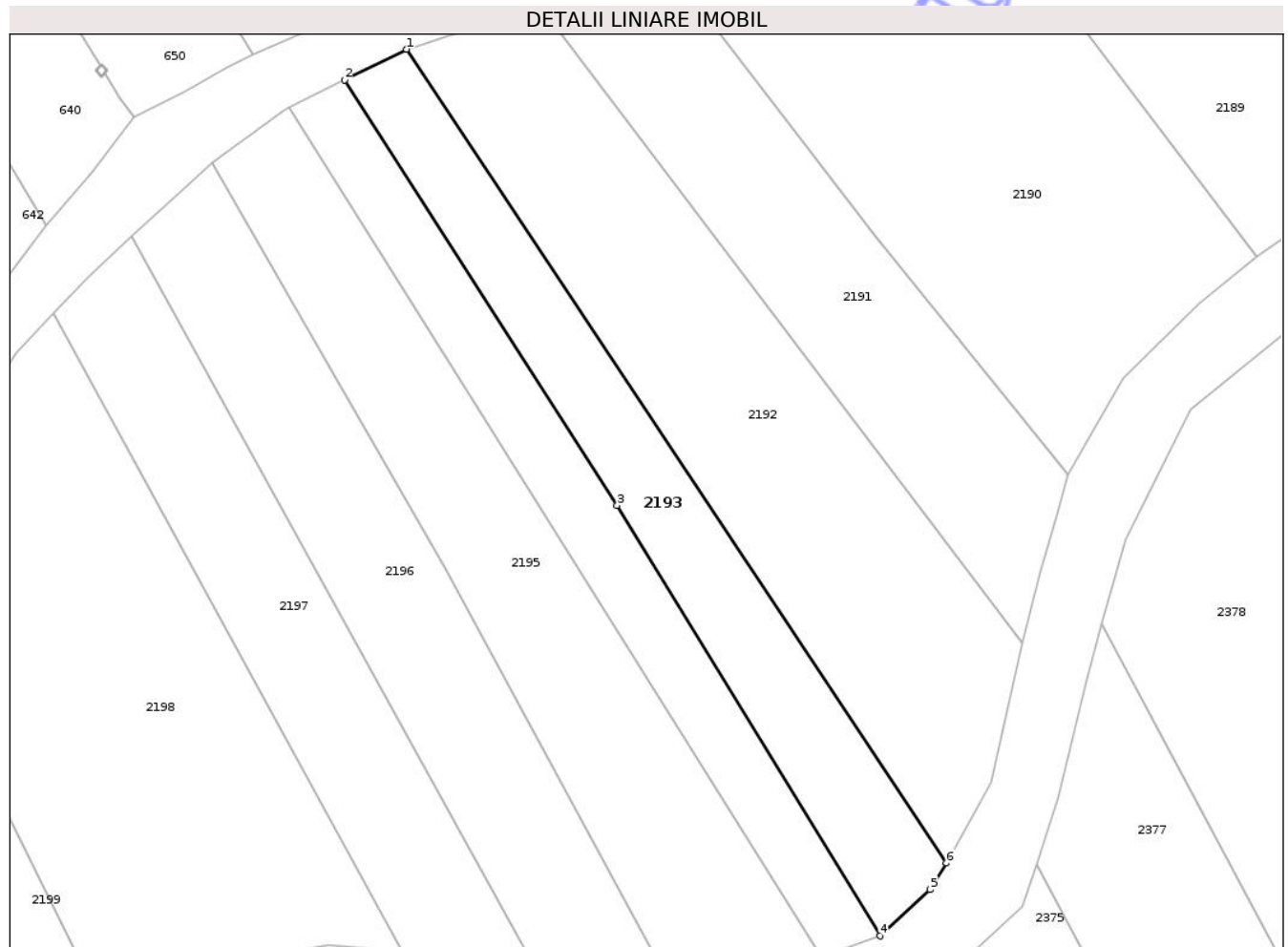
**C. Partea III. SARCINI .**

Inscrieri privind dezmembramintele dreptului de proprietate, drepturi reale de garanție și sarcini	Referințe
NU SUNT	

**Teren**

Nr cadastral	Suprafața (mp)*	Observații / Referințe
	978	

\* Suprafața este determinată în planul de proiecție Stereo 70.



**Date referitoare la teren**

Crt	Categorie folosință	Intra vilan	Suprafața (mp)	Tarla	Parcelă	Nr. topo	Observații / Referințe
1	pasune	NU	978	31	1007/4, 1008/2	-	

**Lungime Segmente**

1) Valorile lungimilor segmentelor sunt obținute din proiecție în plan.

Punct început	X / Y	Punct sfârșit	X / Y	Lungime segment (** (m)
1	399.619,123 404.566,186	2	399.612,225 404.562,764	7.7
2	399.612,225 404.562,764	3	399.642,58 404.515,455	56.21
3	399.642,58 404.515,455	4	399.671,84 404.467,571	56.116
4	399.671,84 404.467,571	5	399.677,404 404.472,72	7.581
5	399.677,404 404.472,72	6	399.679,252 404.475,677	3.487

Punct început	X / Y	Punct sfârșit	X / Y	Lungime segment (** (m)
6	399.679,252 404.475,677	1	399.619,123 404.566,186	108.662

\*\* Lungimile segmentelor sunt determinate în planul de proiecție Stereo 70 și sunt rotunjite la 1 milimetru.

\*\*\* Distanța dintre puncte este formată din segmente cumulate ce sunt mai mici decât valoarea 1 milimetru.

Neutilizabil în Circuitul Civil



**DATE DESPRE IMOBILUL NR. 2196**

Oficiul de Cadastru și Publicitate Imobiliară GORJ  
Biroul de Cadastru și Publicitate Imobiliară Targu Jiu

**A. Partea I. Descrierea imobilului**

TEREN Extravilan

Adresa: Jud. Gorj

Nr. Crt	Nr cadastral Nr. topografic	Suprafața* (mp)	Observații / Referințe
A1		1.215	Sector cadastral:31 Teren neimprejmuit;

**B. Partea II. Proprietari și acte**

Inscrieri privitoare la dreptul de proprietate și alte drepturi reale	Referințe
/	
Act Administrativ nr. 316, din 21/01/2026 emis de PRIMARIA COMUNEI BUMBESTI-PITIC (ADEVÉRINTA; );	
B1	Inscrierea posesiei, drept de PROPRIETATE, dobandit prin Lege, cota actuala 1/1, cota initiala 1/1 1) NEIDENTIFICAT NEIDENTIFICAT
Act Normativ nr. 7, din 13/03/1996 emis de PARLAMENTUL ROMANIEI (LEGE; ,art.13);	
B2	se noteaza mentiunea de proprietar neidentificat

**C. Partea III. SARCINI .**

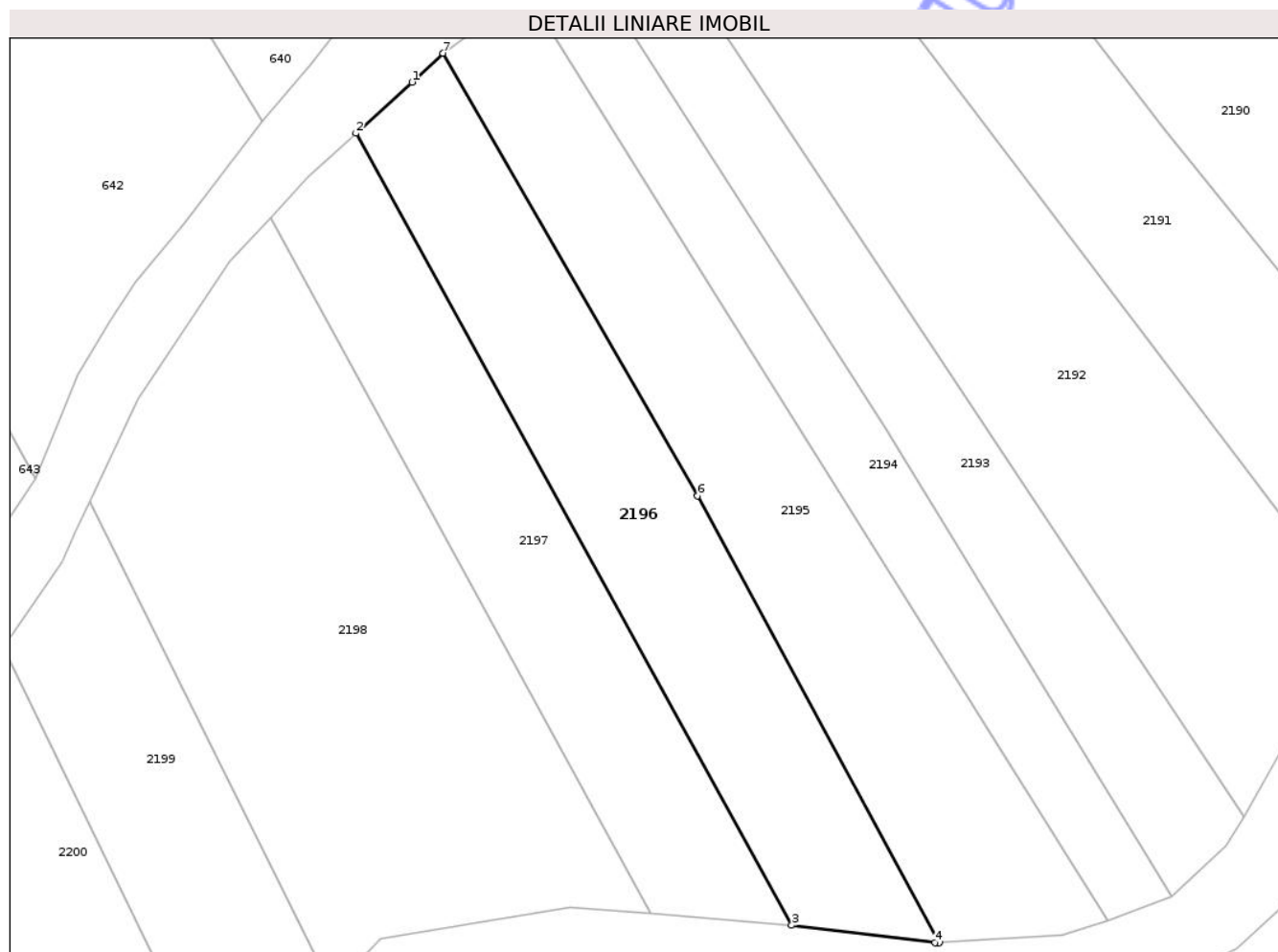
Inscrieri privind dezmembramintele dreptului de proprietate, drepturi reale de garanție și sarcini	Referințe
NU SUNT	

## Anexa Nr. 1 La Partea I

## Teren

Nr cadastral	Suprafața (mp)*	Observații / Referințe
	1.215	

\* Suprafața este determinată în planul de proiecție Stereo 70.



## Date referitoare la teren

Crt	Categorie folosință	Intra vilan	Suprafața (mp)	Tarla	Parcelă	Nr. topo	Observații / Referințe
1	pasune	NU	1.215	31	1008/5	-	

## Lungime Segmente

1) Valorile lungimilor segmentelor sunt obținute din proiecție în plan.

Punct început	X / Y	Punct sfârșit	X / Y	Lungime segment (** (m)
1	399.594,299 404.550,584	2	399.588,574 404.545,366	7.746
2	399.588,574 404.545,366	3	399.633,052 404.464,622	92.184
3	399.633,052 404.464,622	4	399.647,653 404.462,836	14.71
4	399.647,653 404.462,836	5	399.648,128 404.462,865	0.476
5	399.648,128 404.462,865	6	399.623,451 404.508,407	51.798

Punct început	X / Y	Punct sfârșit	X / Y	Lungime segment (** (m)
6	399.623,451 404.508,407	7	399.597,454 404.553,528	52.074
7	399.597,454 404.553,528	1	399.594,299 404.550,584	4.315

\*\* Lungimile segmentelor sunt determinate în planul de proiecție Stereo 70 și sunt rotunjite la 1 milimetru.

\*\*\* Distanța dintre puncte este formată din segmente cumulate ce sunt mai mici decât valoarea 1 milimetru.

Neutilizabil în Circuitul Civil



**DATE DESPRE IMOBILUL NR. 2204**

Oficiul de Cadastru și Publicitate Imobiliară GORJ  
Biroul de Cadastru și Publicitate Imobiliară Targu Jiu

**A. Partea I. Descrierea imobilului**

TEREN Extravilan

Adresa: Jud. Gorj

Nr. Crt	Nr cadastral Nr. topografic	Suprafața* (mp)	Observații / Referințe
A1		1.543	Sector cadastral:31 Teren neimprejmuit;

**B. Partea II. Proprietari și acte**

Inscrieri privitoare la dreptul de proprietate și alte drepturi reale	Referințe
/	
Act Administrativ nr. 316, din 21/01/2026 emis de PRIMARIA COMUNEI BUMBESTI-PITIC (ADEVERINTA; );	
B1	Inscrierea posesiei, drept de PROPRIETATE, dobandit prin Lege, cota actuala 1/1, cota initiala 1/1 1) NEIDENTIFICAT NEIDENTIFICAT
Act Normativ nr. 7, din 13/03/1996 emis de PARLAMENTUL ROMANIEI (LEGE; ,art.13);	
B2	se noteaza mentiunea de proprietar neidentificat

**C. Partea III. SARCINI .**

Inscrieri privind dezmembramintele dreptului de proprietate, drepturi reale de garanție și sarcini	Referințe
NU SUNT	

**Teren**

Nr cadastral	Suprafața (mp)*	Observații / Referințe
	1.543	

\* Suprafața este determinată în planul de proiecție Stereo 70.



**Date referitoare la teren**

Crt	Categorie folosință	Intra vilan	Suprafața (mp)	Tarla	Parcelă	Nr. topo	Observații / Referințe
1	pasune	NU	1.543	31	1010/5, 1011/3, 1012/1	-	Pășune împădurită

**Lungime Segmente**

1) Valorile lungimilor segmentelor sunt obținute din proiecție în plan.

Punct început	X / Y	Punct sfârșit	X / Y	Lungime segment (** (m)
1	399.370,311 404.436,02	2	399.358,737 404.433,78	11.789
2	399.358,737 404.433,78	3	399.354,336 404.432,852	4.498
3	399.354,336 404.432,852	4	399.347,997 404.431,702	6.442
4	399.347,997 404.431,702	5	399.345,157 404.430,992	2.927

Punct început	X / Y	Punct sfârşit	X / Y	Lungime segment (** (m)
5	399.345,157 404.430,992	6	399.365,306 404.384,068	51.067
6	399.365,306 404.384,068	7	399.372,177 404.377,487	9.514
7	399.372,177 404.377,487	8	399.378,309 404.375,444	6.463
8	399.378,309 404.375,444	9	399.391,356 404.376,853	13.123
9	399.391,356 404.376,853	10	399.395,126 404.378,413	4.08
10	399.395,126 404.378,413	1	399.370,311 404.436,02	62.724

\*\* Lungimile segmentelor sunt determinate în planul de proiecție Stereo 70 și sunt rotunjite la 1 milimetru.

\*\*\* Distanța dintre puncte este formată din segmente cumulate ce sunt mai mici decât valoarea 1 milimetru.

Neutilizabil în Circuitul Civil



**DATE DESPRE IMOBILUL NR. 2208**

Oficiul de Cadastru și Publicitate Imobiliară GORJ  
Biroul de Cadastru și Publicitate Imobiliară Targu Jiu

**A. Partea I. Descrierea imobilului**

TEREN Extravilan

Adresa: Jud. Gorj

Nr. Crt	Nr cadastral Nr. topografic	Suprafața* (mp)	Observații / Referințe
A1		579	Sector cadastral:31 Teren neimprejmuit;

**B. Partea II. Proprietari și acte**

Inscrieri privitoare la dreptul de proprietate și alte drepturi reale	Referințe
/	
Act Administrativ nr. 316, din 21/01/2026 emis de PRIMARIA COMUNEI BUMBESTI-PITIC (ADEVERINTA; );	
B1	Inscrierea posesiei, drept de PROPRIETATE, dobandit prin Lege, cota actuala 1/1, cota initiala 1/1 1) NEIDENTIFICAT NEIDENTIFICAT
Act Normativ nr. 7, din 13/03/1996 emis de PARLAMENTUL ROMANIEI (LEGE; ,art.13);	
B2	se noteaza mentiunea de proprietar neidentificat

**C. Partea III. SARCINI .**

Inscrieri privind dezmembramintele dreptului de proprietate, drepturi reale de garanție și sarcini	Referințe
NU SUNT	

**Teren**

Nr cadastral	Suprafața (mp)*	Observații / Referințe
	579	

\* Suprafața este determinată în planul de proiecție Stereo 70.



**Date referitoare la teren**

Crt	Categorie folosință	Intra vilan	Suprafața (mp)	Tarla	Parcelă	Nr. topo	Observații / Referințe
1	pașune	NU	579	31	1012/4,1013	-	Pășune împădurită

**Lungime Segmente**

1) Valorile lungimilor segmentelor sunt obținute din proiecție în plan.

Punct început	X / Y	Punct sfârșit	X / Y	Lungime segment (** (m)
1	399.321,995 404.426,053	2	399.318,688 404.425,116	3.437
2	399.318,688 404.425,116	3	399.315,329 404.424,414	3.432
3	399.315,329 404.424,414	4	399.311,974 404.423,479	3.483
4	399.311,974 404.423,479	5	399.306,841 404.422,039	5.331
5	399.306,841 404.422,039	6	399.323,662 404.384,758	40.9

Punct început	X / Y	Punct sfârșit	X / Y	Lungime segment (** (m)
6	399.323,662 404.384,758	7	399.331,317 404.389,575	9.044
7	399.331,317 404.389,575	8	399.336,34 404.391,425	5.353
8	399.336,34 404.391,425	1	399.321,995 404.426,053	37.482

\*\* Lungimile segmentelor sunt determinate în planul de proiecție Stereo 70 și sunt rotunjite la 1 milimetru.

\*\*\* Distanța dintre puncte este formată din segmente cumulate ce sunt mai mici decât valoarea 1 milimetru.

Neutilizabil în Circuitul Civil



**DATE DESPRE IMOBILUL NR. 2214**

Oficiul de Cadastru și Publicitate Imobiliară GORJ  
Biroul de Cadastru și Publicitate Imobiliară Targu Jiu

**A. Partea I. Descrierea imobilului**

TEREN Extravilan

Adresa: Jud. Gorj

Nr. Crt	Nr cadastral Nr. topografic	Suprafața* (mp)	Observații / Referințe
A1		1.072	Sector cadastral:31 Teren neimprejmuit;

**B. Partea II. Proprietari și acte**

Inscrieri privitoare la dreptul de proprietate și alte drepturi reale	Referințe
/	
Act Administrativ nr. 316, din 21/01/2026 emis de PRIMARIA COMUNEI BUMBESTI-PITIC (ADEVERINTA; );	
B1	Inscrierea posesiei, drept de PROPRIETATE, dobandit prin Lege, cota actuala 1/1, cota initiala 1/1 1) NEIDENTIFICAT NEIDENTIFICAT
Act Normativ nr. 7, din 13/03/1996 emis de PARLAMENTUL ROMANIEI (LEGE; ,art.13);	
B2	se noteaza mentiunea de proprietar neidentificat

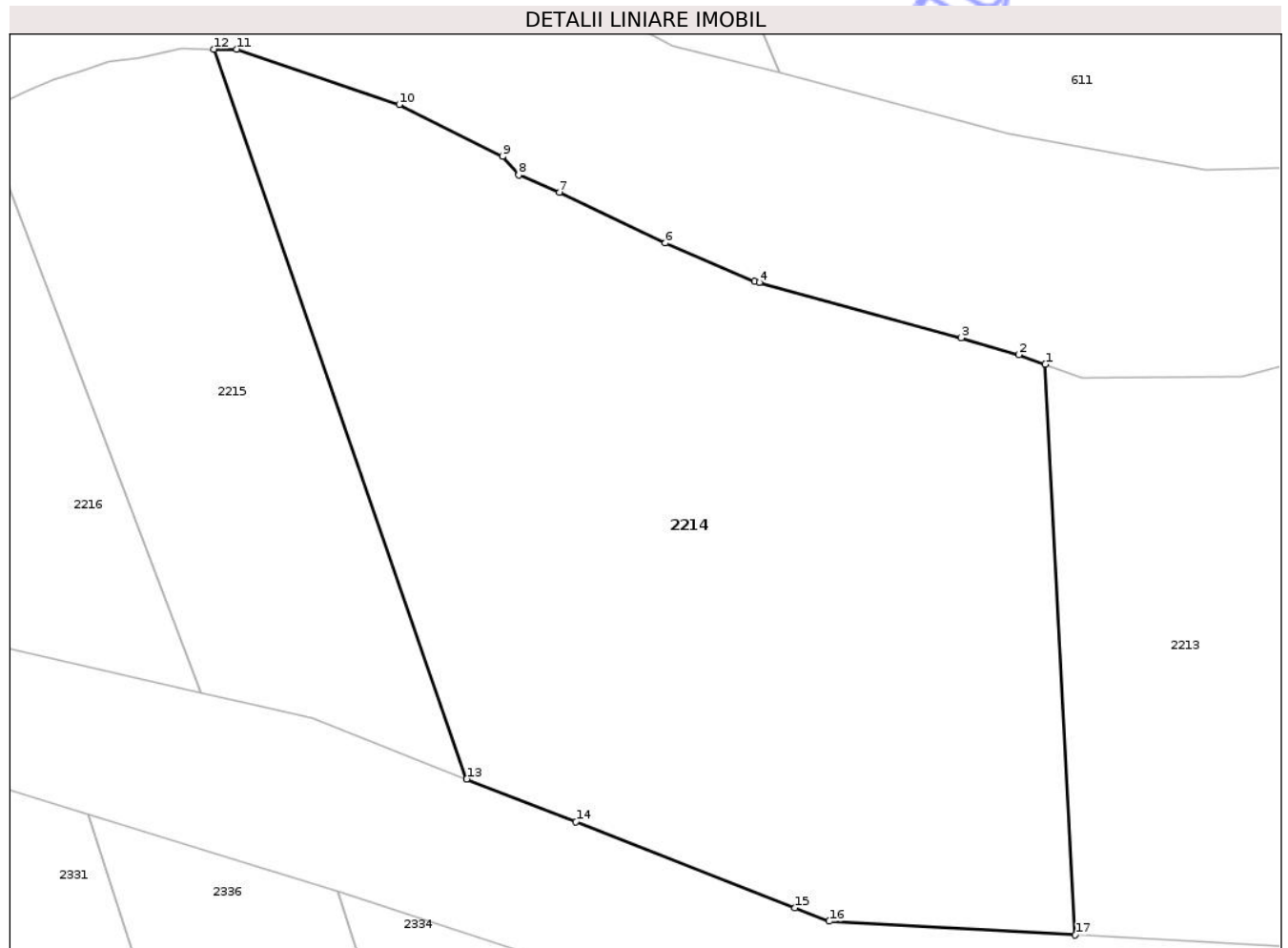
**C. Partea III. SARCINI .**

Inscrieri privind dezmembramintele dreptului de proprietate, drepturi reale de garanție și sarcini	Referințe
NU SUNT	

**Teren**

Nr cadastral	Suprafața (mp)*	Observații / Referințe
	1.072	

\* Suprafața este determinată în planul de proiecție Stereo 70.



**Date referitoare la teren**

Crt	Categorie folosință	Intra vilan	Suprafața (mp)	Tarla	Parcelă	Nr. topo	Observații / Referințe
1	pașune	NU	1.072	31	1014/3	-	Pășune împădurită

**Lungime Segmente**

1) Valorile lungimilor segmentelor sunt obținute din proiecție în plan.

Punct început	X / Y	Punct sfârșit	X / Y	Lungime segment (** (m)
1	399.175,296 404.395,939	2	399.173,984 404.396,408	1.393
2	399.173,984 404.396,408	3	399.171,165 404.397,242	2.94
3	399.171,165 404.397,242	4	399.161,24 404.399,95	10.288
4	399.161,24 404.399,95	5	399.160,997 404.400,016	0.252
5	399.160,997 404.400,016	6	399.156,626 404.401,893	4.757

Punct început	X / Y	Punct sfârșit	X / Y	Lungime segment (** (m)
6	399.156,626 404.401,893	7	399.151,415 404.404,375	5.772
7	399.151,415 404.404,375	8	399.149,424 404.405,228	2.166
8	399.149,424 404.405,228	9	399.148,627 404.406,147	1.216
9	399.148,627 404.406,147	10	399.143,549 404.408,686	5.677
10	399.143,549 404.408,686	11	399.135,554 404.411,403	8.444
11	399.135,554 404.411,403	12	399.134,428 404.411,403	1.126
12	399.134,428 404.411,403	13	399.146,863 404.375,596	37.905
13	399.146,863 404.375,596	14	399.152,235 404.373,489	5.77
14	399.152,235 404.373,489	15	399.162,999 404.369,268	11.562
15	399.162,999 404.369,268	16	399.164,671 404.368,612	1.796
16	399.164,671 404.368,612	17	399.176,773 404.367,94	12.121
17	399.176,773 404.367,94	1	399.175,296 404.395,939	28.038

\*\* Lungimile segmentelor sunt determinate în planul de proiecție Stereo 70 și sunt rotunjite la 1 milimetru.

\*\*\* Distanța dintre puncte este formată din segmente cumulate ce sunt mai mici decât valoarea 1 milimetru.



**DATE DESPRE IMOBILUL NR. 2222**

Oficiul de Cadastru și Publicitate Imobiliară GORJ  
Biroul de Cadastru și Publicitate Imobiliară Targu Jiu

**A. Partea I. Descrierea imobilului**

TEREN Extravilan

Adresa: Jud. Gorj

Nr. Crt	Nr cadastral Nr. topografic	Suprafața* (mp)	Observații / Referințe
A1		1.855	Sector cadastral:31 Teren neimprejmuit;

**B. Partea II. Proprietari și acte**

Inscrieri privitoare la dreptul de proprietate și alte drepturi reale	Referințe
/	
Act Administrativ nr. 316, din 21/01/2026 emis de PRIMARIA COMUNEI BUMBESTI-PITIC (ADEVÉRINTA; );	
B1	Inscrierea posesiei, drept de PROPRIETATE, dobandit prin Lege, cota actuala 1/1, cota initiala 1/1 1) NEIDENTIFICAT NEIDENTIFICAT
Act Normativ nr. 7, din 13/03/1996 emis de PARLAMENTUL ROMANIEI (LEGE; ,art.13);	
B2	se noteaza mentiunea de proprietar neidentificat

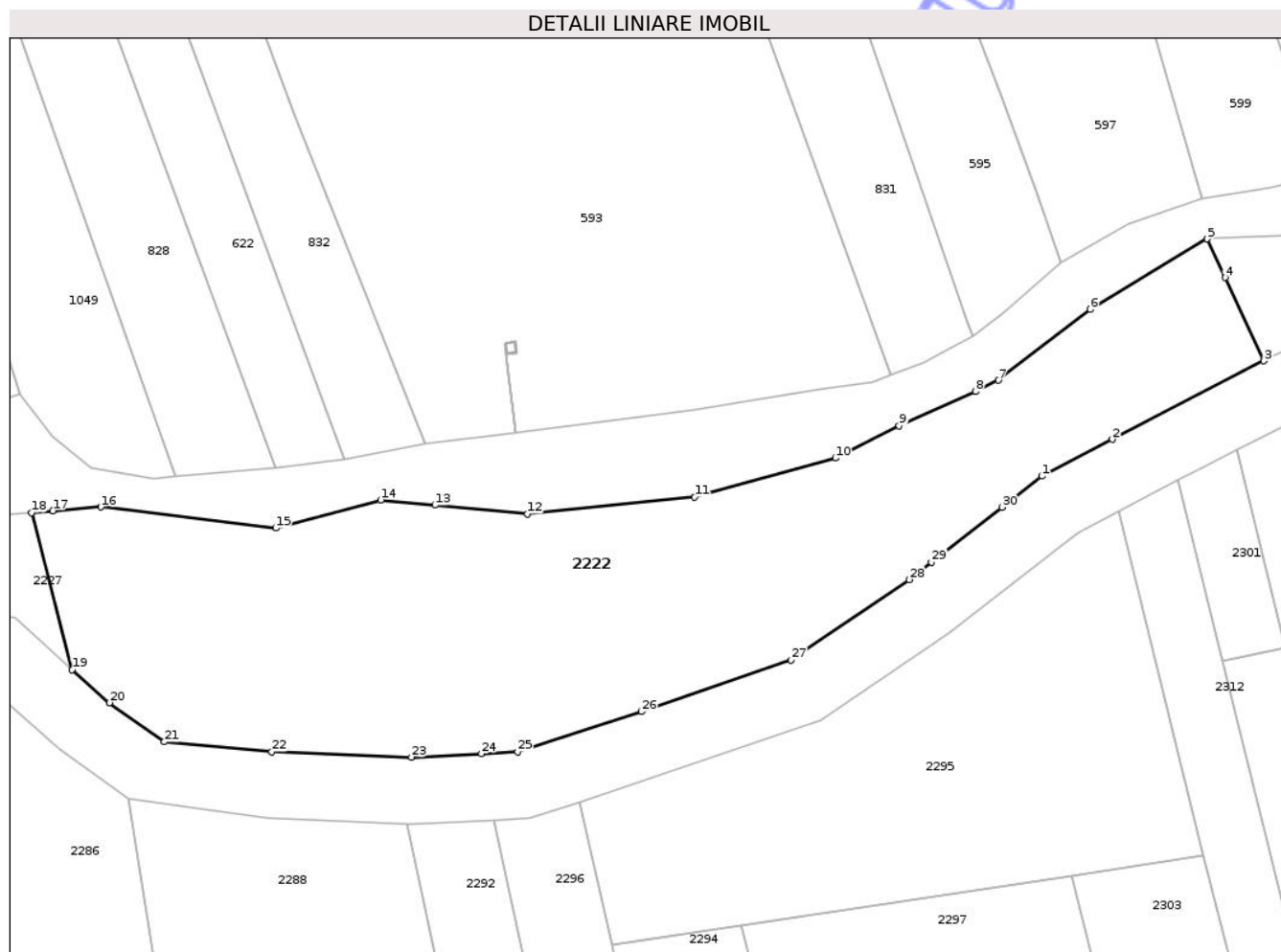
**C. Partea III. SARCINI .**

Inscrieri privind dezmembramintele dreptului de proprietate, drepturi reale de garanție și sarcini	Referințe
NU SUNT	

**Teren**

Nr cadastral	Suprafața (mp)*	Observații / Referințe
	1.855	

\* Suprafața este determinată în planul de proiecție Stereo 70.



**Date referitoare la teren**

Crt	Categorie folosință	Intra vilan	Suprafața (mp)	Tarla	Parcelă	Nr. topo	Observații / Referințe
1	pașune	NU	1.855	31	1014/19	-	Pășune împădurită

**Lungime Segmente**

1) Valorile lungimilor segmentelor sunt obținute din proiecție în plan.

Punct început	X / Y	Punct sfârșit	X / Y	Lungime segment (** (m)
1	398.918,291 404.386,095	2	398.924,634 404.389,408	7.156
3	398.938,27 404.396,467	4	398.934,77 404.403,954	8.265
5	398.933,142 404.407,437	6	398.922,651 404.401,081	12.266
7	398.914,394 404.394,727	8	398.912,303 404.393,701	2.329
9	398.905,461 404.390,618	10	398.899,724 404.387,728	6.424

Punct început	X / Y	Punct sfârșit	X / Y	Lungime segment (** (m)
2	398.924,634 404.389,408	3	398.938,27 404.396,467	15.355
4	398.934,77 404.403,954	5	398.933,142 404.407,437	3.845
6	398.922,651 404.401,081	7	398.914,394 404.394,727	10.419
8	398.912,303 404.393,701	9	398.905,461 404.390,618	7.505
10	398.899,724 404.387,728	11	398.887,068 404.384,208	13.136

Punct început	X / Y	Punct sfârşit	X / Y	Lungime segment (** (m)
11	398.887,068 404.384,208	12	398.872,021 404.382,695	15.123
13	398.863,688 404.383,487	14	398.858,801 404.383,952	4.909
15	398.849,358 404.381,436	16	398.833,619 404.383,324	15.852
17	398.829,317 404.382,979	18	398.827,402 404.382,826	1.921
19	398.831,042 404.368,695	20	398.834,425 404.365,732	4.497
21	398.839,355 404.362,212	22	398.849,005 404.361,335	9.69
23	398.861,565 404.360,833	24	398.867,866 404.361,14	6.308
25	398.871,138 404.361,3	26	398.882,263 404.364,926	11.701
27	398.895,731 404.369,575	28	398.906,334 404.376,8	12.831
29	398.908,362 404.378,377	30	398.914,7 404.383,303	8.027

Punct început	X / Y	Punct sfârşit	X / Y	Lungime segment (** (m)
12	398.872,021 404.382,695	13	398.863,688 404.383,487	8.371
14	398.858,801 404.383,952	15	398.849,358 404.381,436	9.772
16	398.833,619 404.383,324	17	398.829,317 404.382,979	4.316
18	398.827,402 404.382,826	19	398.831,042 404.368,695	14.592
20	398.834,425 404.365,732	21	398.839,355 404.362,212	6.058
22	398.849,005 404.361,335	23	398.861,565 404.360,833	12.57
24	398.867,866 404.361,14	25	398.871,138 404.361,3	3.276
26	398.882,263 404.364,926	27	398.895,731 404.369,575	14.248
28	398.906,334 404.376,8	29	398.908,362 404.378,377	2.569
30	398.914,7 404.383,303	1	398.918,291 404.386,095	4.549

\*\* Lungimile segmentelor sunt determinate în planul de proiecție Stereo 70 și sunt rotunjite la 1 milimetru.

\*\*\* Distanța dintre puncte este formată din segmente cumulate ce sunt mai mici decât valoarea 1 milimetru.



**DATE DESPRE IMOBILUL NR. 2210**

Oficiul de Cadastru și Publicitate Imobiliară GORJ  
Biroul de Cadastru și Publicitate Imobiliară Targu Jiu

**A. Partea I. Descrierea imobilului**

TEREN Extravilan

Adresa: Jud. Gorj

Nr. Crt	Nr cadastral Nr. topografic	Suprafața* (mp)	Observații / Referințe
A1		1.344	Sector cadastral:31 Teren neimprejmuit;

**B. Partea II. Proprietari și acte**

Inscrieri privitoare la dreptul de proprietate și alte drepturi reale	Referințe
/	
Act Administrativ nr. 1342651, din 15/07/2002 emis de CJSDPAT GORJ (TITLU DE PROPRIETATE; );	
B1	A1
Intabulare, drept de PROPRIETATE, dobandit prin Reconstituire, cota actuala 1/1, cota initiala 1/1	
1) MARINCOIU MARIA, LIPSĂ CNP;	

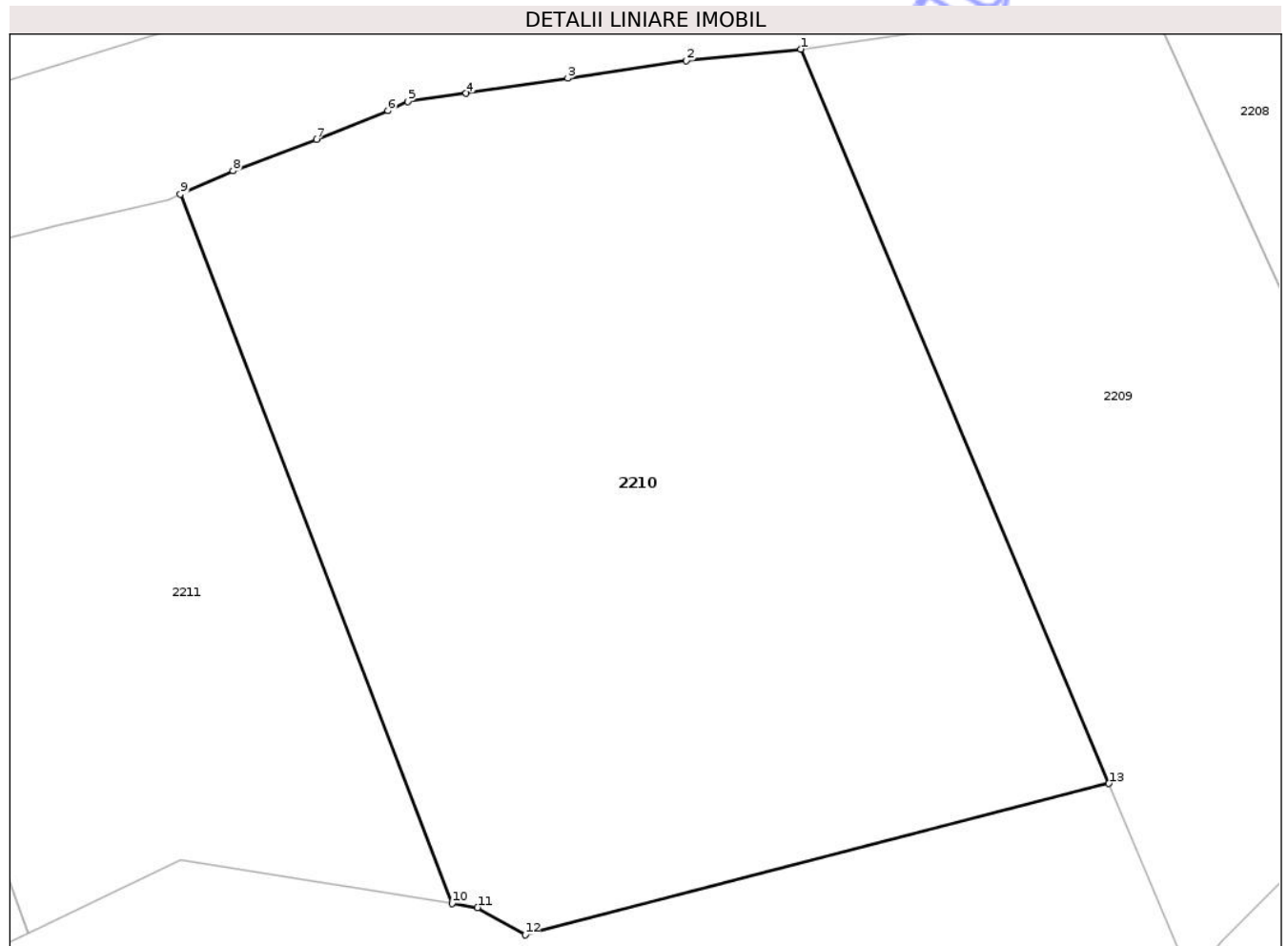
**C. Partea III. SARCINI .**

Inscrieri privind dezmembramintele dreptului de proprietate, drepturi reale de garanție și sarcini	Referințe
NU SUNT	

**Teren**

Nr cadastral	Suprafața (mp)*	Observații / Referințe
	1.344	

\* Suprafața este determinată în planul de proiecție Stereo 70.



**Date referitoare la teren**

Crt	Categorie folosință	Intra vilan	Suprafața (mp)	Tarla	Parcelă	Nr. topo	Observații / Referințe
1	pasune	NU	1.344	31	1013/2	-	Pășune împădurită. Tarla eronată în act:30. Parcelă eronată în act: 15

**Lungime Segmente**

1) Valorile lungimilor segmentelor sunt obținute din proiecție în plan.

Punct început	X / Y	Punct sfârșit	X / Y	Lungime segment (** (m)
1	399.289,608 404.418,646	2	399.283,818 404.418,07	5.819
2	399.283,818 404.418,07	3	399.277,842 404.417,177	6.042
3	399.277,842 404.417,177	4	399.272,693 404.416,412	5.206
4	399.272,693 404.416,412	5	399.269,746 404.416,003	2.975
5	399.269,746 404.416,003	6	399.268,732 404.415,537	1.116

Punct început	X / Y	Punct sfârşit	X / Y	Lungime segment (** (m)
6	399.268,732 404.415,537	7	399.265,132 404.414,097	3.877
7	399.265,132 404.414,097	8	399.260,921 404.412,504	4.502
8	399.260,921 404.412,504	9	399.258,246 404.411,325	2.923
9	399.258,246 404.411,325	10	399.271,981 404.375,521	38.348
10	399.271,981 404.375,521	11	399.273,279 404.375,314	1.314
11	399.273,279 404.375,314	12	399.275,678 404.373,931	2.769
12	399.275,678 404.373,931	13	399.305,183 404.381,574	30.479
13	399.305,183 404.381,574	1	399.289,608 404.418,646	40.211

\*\* Lungimile segmentelor sunt determinate în planul de proiecție Stereo 70 și sunt rotunjite la 1 milimetru.

\*\*\* Distanța dintre puncte este formată din segmente cumulate ce sunt mai mici decât valoarea 1 milimetru.



**DATE DESPRE IMOBILUL NR. 2209**

Oficiul de Cadastru și Publicitate Imobiliară GORJ  
Biroul de Cadastru și Publicitate Imobiliară Targu Jiu

**A. Partea I. Descrierea imobilului**

TEREN Extravilan

Adresa: Jud. Gorj

Nr. Crt	Nr cadastral Nr. topografic	Suprafața* (mp)	Observații / Referințe
A1		800	Sector cadastral:31 Teren neimprejmuit;

**B. Partea II. Proprietari și acte**

Inscrieri privitoare la dreptul de proprietate și alte drepturi reale		Referințe
/		
Act Notarial nr. 51, din 03/05/2018 emis de NP DELIA COSOR (CERTIFICAT DE MOSTENITOR; );		
B1	Intabulare, drept de PROPRIETATE, cu titlul de moștenire, dobandit prin Succesiune, cota actuala 4/16, cota initiala 4/16 1) <b>PAPURICĂ GABRIELA-IRINA</b>	A1
B2	Intabulare, drept de PROPRIETATE, cu titlul de moștenire, dobandit prin Succesiune, cota actuala 3/16, cota initiala 3/16 1) <b>ECOVESCU ALEXANDRA-ROXANA</b>	A1
B3	Intabulare, drept de PROPRIETATE, cu titlul de moștenire, dobandit prin Succesiune, cota actuala 3/16, cota initiala 3/16 1) <b>DIJMĂRESCU NICOLETA-ANDREEA</b>	A1
B4	Intabulare, drept de PROPRIETATE, cu titlul de moștenire, dobandit prin Succesiune, cota actuala 3/16, cota initiala 3/16 1) <b>PUFU GABRIELA-VANESA</b>	A1
B5	Intabulare, drept de PROPRIETATE, cu titlul de moștenire, dobandit prin Succesiune, cota actuala 3/16, cota initiala 3/16 1) <b>PAPURICĂ DARIUS-DRAGOMIR</b>	A1

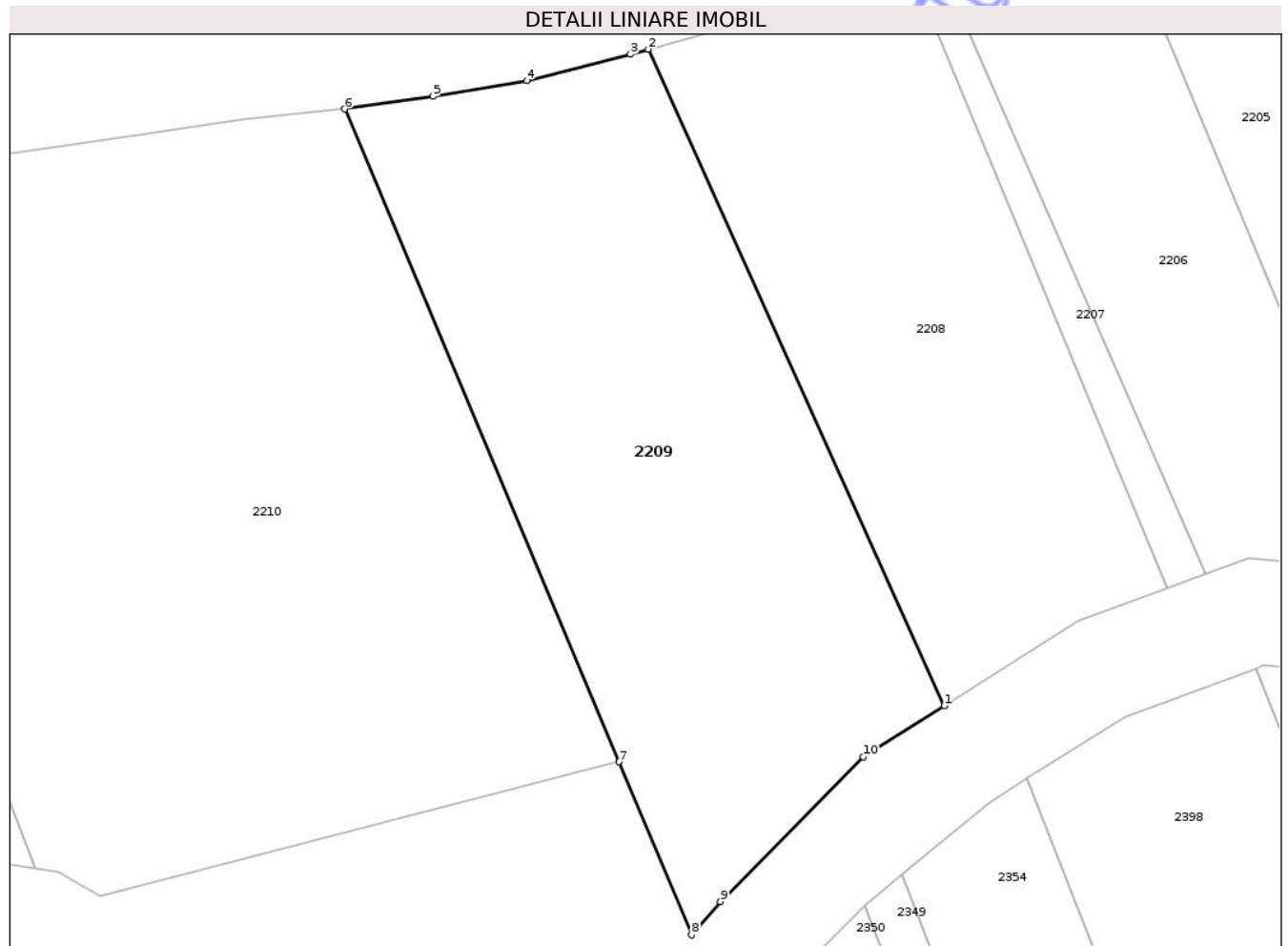
**C. Partea III. SARCINI .**

Inscrieri privind dezmembramintele dreptului de proprietate, drepturi reale de garanție și sarcini	Referințe
NU SUNT	

**Teren**

Nr cadastral	Suprafața (mp)*	Observații / Referințe
	800	

\* Suprafața este determinată în planul de proiecție Stereo 70.



**Date referitoare la teren**

Crt	Categorie folosință	Intra vilan	Suprafața (mp)	Tarla	Parcelă	Nr. topo	Observații / Referințe
1	pașune	NU	800	31	1013/1	-	Pășune împădurită

**Lungime Segmente**

1) Valorile lungimilor segmentelor sunt obținute din proiecție în plan.

Punct început	X / Y	Punct sfârșit	X / Y	Lungime segment (** (m)
1	399.323,662 404.384,758	2	399.306,841 404.422,039	40.9
2	399.306,841 404.422,039	3	399.305,834 404.421,756	1.046
3	399.305,834 404.421,756	4	399.299,958 404.420,26	6.063
4	399.299,958 404.420,26	5	399.294,592 404.419,369	5.439
5	399.294,592 404.419,369	6	399.289,608 404.418,646	5.036

Punct început	X / Y	Punct sfârşit	X / Y	Lungime segment (** (m)
6	399.289,608 404.418,646	7	399.305,183 404.381,574	40.211
7	399.305,183 404.381,574	8	399.309,308 404.371,755	10.65
8	399.309,308 404.371,755	9	399.310,953 404.373,645	2.506
9	399.310,953 404.373,645	10	399.319,073 404.381,87	11.558
10	399.319,073 404.381,87	1	399.323,662 404.384,758	5.422

\*\* Lungimile segmentelor sunt determinate în planul de proiecţie Stereo 70 şi sunt rotunjite la 1 milimetru.

\*\*\* Distanţa dintre puncte este formată din segmente cumulate ce sunt mai mici decât valoarea 1 milimetru.

Neutilizabil în Circuitul Civil

