



DATE DESPRE IMOBILUL NR. 2159

Oficiul de Cadastru și Publicitate Imobiliară GORJ
Biroul de Cadastru și Publicitate Imobiliară Targu Jiu

A. Partea I. Descrierea imobilului

TEREN Intravilan

Adresa: Loc. Poienari, Str Ponoare, Nr. 85, Jud. Gorj

Nr. Crt	Nr cadastral Nr. topografic	Suprafața* (mp)	Observații / Referințe
A1		2.238	Sector cadastral:13 Teren imprejmuit;

Construcții

Crt	Nr cadastral Nr. topografic	Adresa	Observații / Referințe
A1.1	-C1	Loc. Poienari, Str Ponoare, Nr. 85, Jud. Gorj	Nr. niveluri:1; S. construita la sol:87 mp; S. construita desfasurata:87 mp;
A1.2	-C2	Loc. Poienari, Str Ponoare, Nr. 85, Jud. Gorj	Nr. niveluri:1; S. construita la sol:41 mp; S. construita desfasurata:41 mp;

B. Partea II. Proprietari și acte

Inscrieri privitoare la dreptul de proprietate și alte drepturi reale	Referințe	
/		
Act Administrativ nr. 1316145, din 17/10/1995 emis de CJSDPAT GORJ (TITLU DE PROPRIETATE;);		
B1	Intabulare, drept de PROPRIETATE, dobandit prin Constituire, cota actuala 1/1, cota initiala 1/1 1) BURLAN C. ION, LIPSA CNP;	A1
Act Administrativ nr. 316, din 21/01/2026 emis de PRIMARIA COMUNEI BUMBESTI-PITIC (ADEVERINTA;);		
B2	Intabulare, drept de PROPRIETATE, dobandit prin Construire, cota actuala 1/1, cota initiala 1/1 1) BURLAN C. ION, LIPSA CNP;	A1.1, A1.2

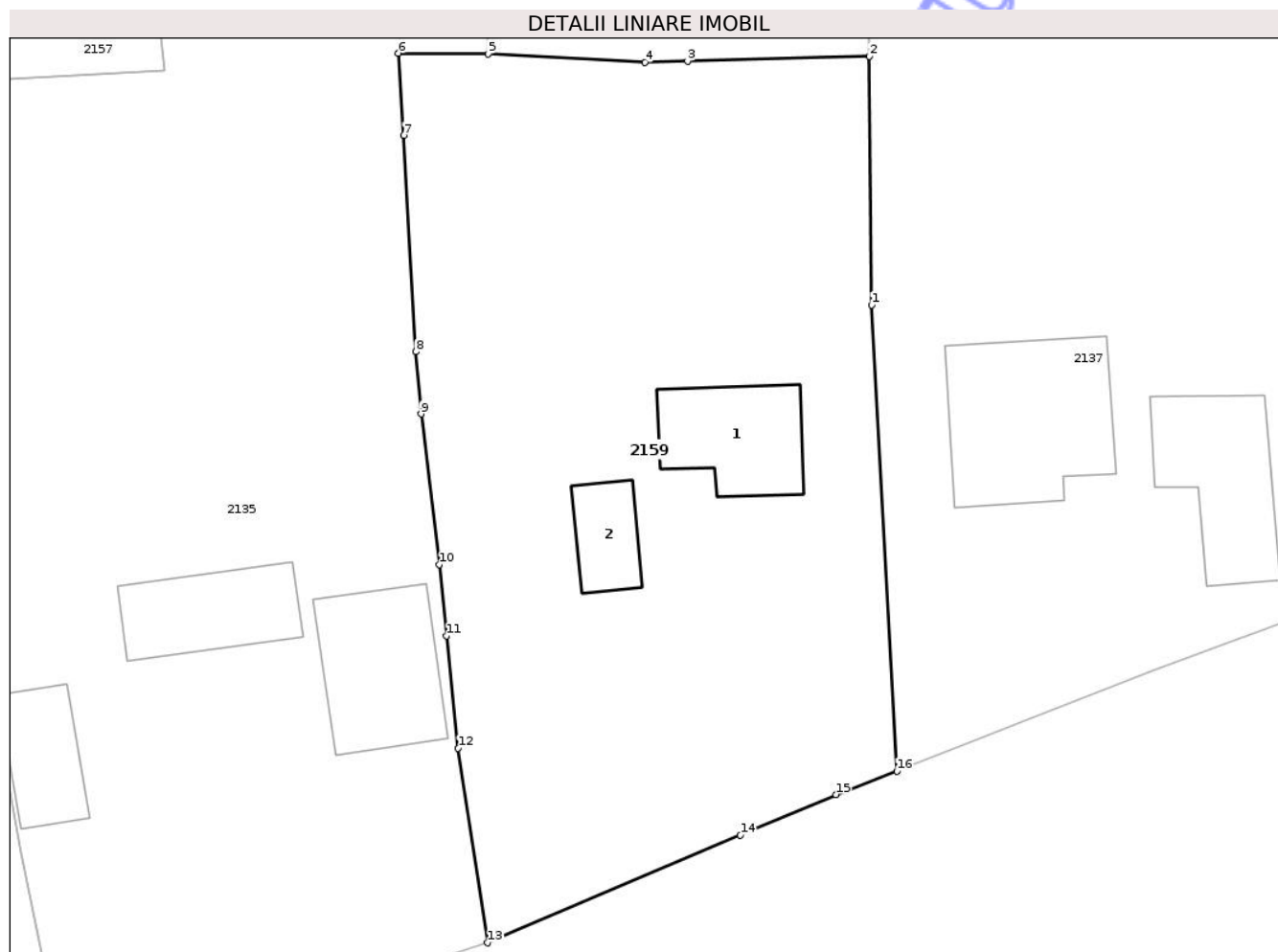
C. Partea III. SARCINI .

Inscrieri privind dezmembramintele dreptului de proprietate, drepturi reale de garanție și sarcini	Referințe
NU SUNT	

Teren

Nr cadastral	Suprafața (mp)*	Observații / Referințe
	2.238	

* Suprafața este determinată în planul de proiecție Stereo 70.



Date referitoare la teren

Crt	Categorie folosință	Intravilan	Suprafața (mp)	Tarla	Parcelă	Nr. topo	Observații / Referințe
1	curți constructii	DA	1.220	32	1201	-	
2	faneata	DA	447	32	1202	-	Parcela 1202/2 parte din parcela 1202 din TP
3	faneata	DA	571	32	1200/1	-	Parcela 1202/2 parte din parcela 1202 din TP

Date referitoare la construcții

Crt	Număr	Destinație construcție	Supraf. (mp)	Situație juridică	Observații / Referințe
A1.1	-C1	construcții de locuințe	Din acte: 0 Masurata: 87	Cu acte	Nr. niveluri:1; S. construita la sol:87 mp; S. construita desfasurata:87 mp;
A1.2	-C2	construcții anexa	Din acte: 0 Masurata: 41	Cu acte	Nr. niveluri:1; S. construita la sol:41 mp; S. construita desfasurata:41 mp;

Lungime Segmente

1) Valorile lungimilor segmentelor sunt obținute din proiecție în plan.

Punct început	X / Y	Punct sfârșit	X / Y	Lungime segment (** (m))
1	402.957,869 405.110,913	2	402.957,706 405.130,486	19.574

Punct început	X / Y	Punct sfârşit	X / Y	Lungime segment (** (m)
2	402.957,706 405.130,486	3	402.943,375 405.130,107	14.336
3	402.943,375 405.130,107	4	402.940,022 405.130,019	3.354
4	402.940,022 405.130,019	5	402.927,663 405.130,682	12.377
5	402.927,663 405.130,682	6	402.920,596 405.130,727	7.067
6	402.920,596 405.130,727	7	402.920,984 405.124,268	6.471
7	402.920,984 405.124,268	8	402.921,96 405.107,213	17.083
8	402.921,96 405.107,213	9	402.922,368 405.102,327	4.903
9	402.922,368 405.102,327	10	402.923,798 405.090,463	11.95
10	402.923,798 405.090,463	11	402.924,374 405.084,867	5.626
11	402.924,374 405.084,867	12	402.925,287 405.075,998	8.916
12	402.925,287 405.075,998	13	402.927,633 405.060,69	15.487
13	402.927,633 405.060,69	14	402.947,542 405.069,168	21.639
14	402.947,542 405.069,168	15	402.955,054 405.072,367	8.165
15	402.955,054 405.072,367	16	402.959,855 405.074,221	5.147
16	402.959,855 405.074,221	1	402.957,869 405.110,913	36.746

** Lungimile segmentelor sunt determinate în planul de proiecție Stereo 70 și sunt rotunjite la 1 milimetru.

*** Distanța dintre puncte este formată din segmente cumulate ce sunt mai mici decât valoarea 1 milimetru.

**DATE DESPRE IMOBILUL NR. 2486**

Oficiul de Cadastru și Publicitate Imobiliară GORJ
Biroul de Cadastru și Publicitate Imobiliară Targu Jiu

A. Partea I. Descrierea imobilului

TEREN Intravilan

Nr. CF vechi:61
Nr. cadastral vechi:36

Adresa: Loc. Poienari, Str Ponoare, Nr. 55, Jud. Gorj

Nr. Crt	Nr cadastral Nr. topografic	Suprafața* (mp)	Observații / Referințe
A1	35782	350	Sector cadastral:13 Teren neimprejmuit;

Construcții

Crt	Nr cadastral Nr. topografic	Adresa	Observații / Referințe
A1.1	35782-C1	Loc. Poienari, Str Ponoare, Nr. 55, Jud. Gorj	Nr. niveluri:1; S. construita la sol:97 mp; S. construita desfasurata:97 mp;

B. Partea II. Proprietari și acte

Inscrieri privitoare la dreptul de proprietate și alte drepturi reale		Referințe
46 / 01/02/2001		
Contract De Vanzare Cumparare nr. cu păstrarea uzufructului 114, din 30/01/2001 emis de BNP DELIA COSOR;		
B1	Intabulare, drept de PROPRIETATEcu titlu de drept cumpărare, dobandit prin Conventie, cota actuala 1/1, cota initiala 1/1 1) MOCU MARIA	A1
B2	Intabulare, drept de PROPRIETATEcu titlu de drept cumpărare, dobandit prin Conventie, cota actuala 1/1, cota initiala 1/1 1) MOCU MARIA	A1.1

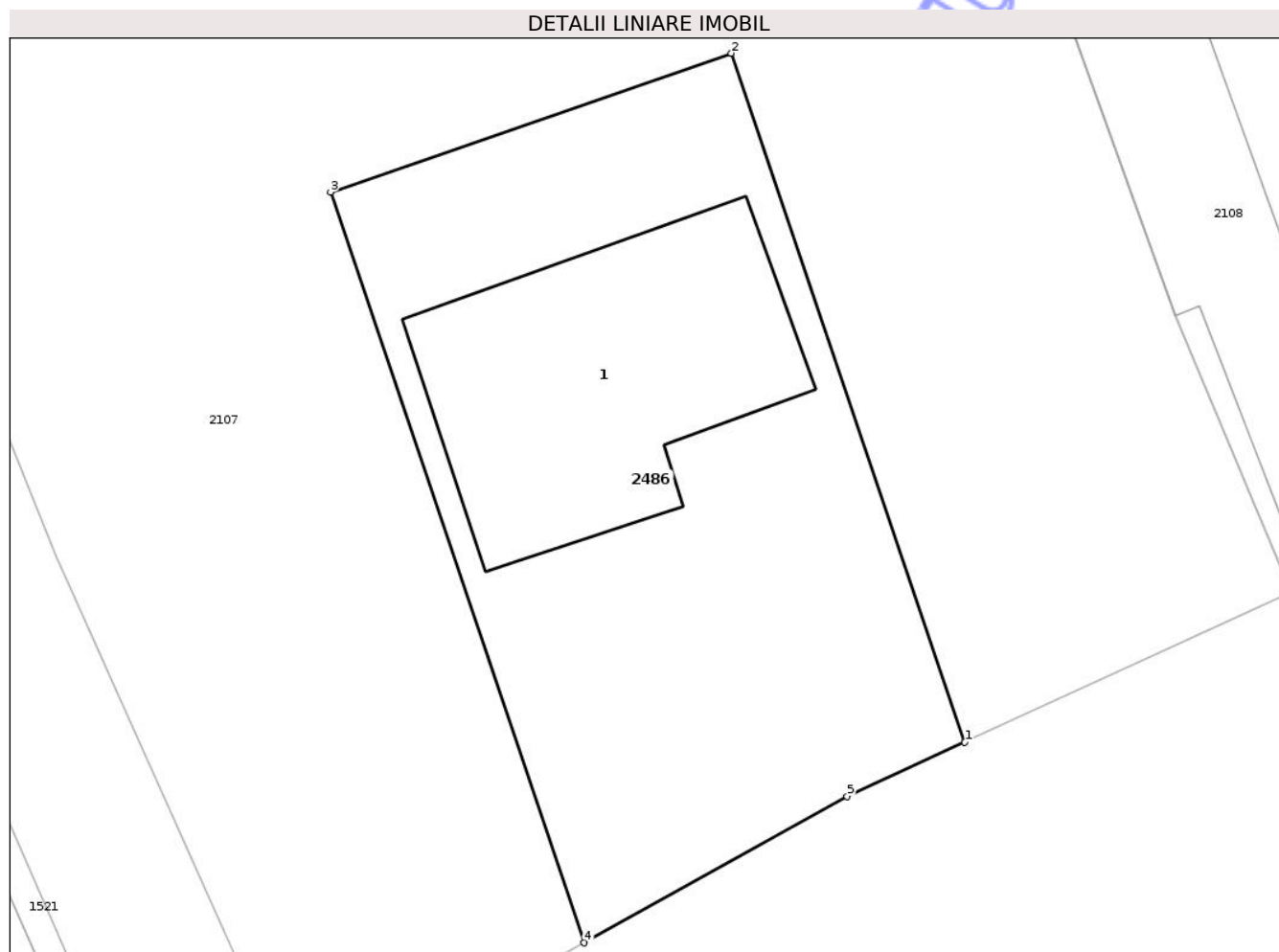
C. Partea III. SARCINI

Inscrieri privind dezmembramintele dreptului de proprietate, drepturi reale de garanție și sarcini		Referințe
47 / 01/02/2001		
Contract De Vanzare Cumparare nr. cu păstrarea uzufructului nr. 114, din 30/01/2001 emis de BNP DELIA COSOR;		
C1	Intabulare, drept de UZUFRUCT 1) BURLAN PETRE, LIPSĂ CNP;	A1, A1.1

Teren

Nr cadastral	Suprafața (mp)*	Observații / Referințe
35782	350	

* Suprafața este determinată în planul de proiecție Stereo 70.



Date referitoare la teren

Crt	Categorie folosință	Intra vilan	Suprafața (mp)	Tarla	Parcelă	Nr. topo	Observații / Referințe
1	curti constructii	DA	350	32	1134	-	

Date referitoare la construcții

Crt	Număr	Destinație construcție	Supraf. (mp)	Situație juridică	Observații / Referințe
A1.1	35782-C1	construcții de locuințe	Din acte: 0 Masurata: 97	Cu acte	Nr. niveluri:1; S. construita la sol:97 mp; S. construita desfasurata:97 mp;

Lungime Segmente

1) Valorile lungimilor segmentelor sunt obținute din proiecție în plan.

Punct început	X / Y	Punct sfârșit	X / Y	Lungime segment (** (m)
1	402.558,947 404.977,033	2	402.551,237 404.999,762	24.001
2	402.551,237 404.999,762	3	402.538,007 404.995,179	14.001
3	402.538,007 404.995,179	4	402.546,383 404.970,414	26.143
4	402.546,383 404.970,414	5	402.555,058 404.975,248	9.931

Punct început	X / Y	Punct sfârşit	X / Y	Lungime segment (** (m)
5	402.555,058 404.975,248	1	402.558,947 404.977,033	4.279

** Lungimile segmentelor sunt determinate în planul de proiecţie Stereo 70 şi sunt rotunjite la 1 milimetru.

*** Distanţa dintre puncte este formată din segmente cumulate ce sunt mai mici decât valoarea 1 milimetru.

Neutilizabil în Circuitul Civil



DATE DESPRE IMOBILUL NR. 2108

Oficiul de Cadastru și Publicitate Imobiliară GORJ
Biroul de Cadastru și Publicitate Imobiliară Targu Jiu

A. Partea I. Descrierea imobilului

TEREN Intravilan

Adresa: Loc. Poienari, Str Ponoare, Nr. 57, Jud. Gorj

Nr. Crt	Nr cadastral Nr. topografic	Suprafața* (mp)	Observații / Referințe
A1	36432	3.609	Sector cadastral:13 Teren imprejmuit;

Construcții

Crt	Nr cadastral Nr. topografic	Adresa	Observații / Referințe
A1.1	36432-C1	Loc. Poienari, Str Ponoare, Nr. 57, Jud. Gorj	Nr. niveluri:2; S. construita la sol:76 mp; S. construita desfasurata:104 mp; beci+parter, an construire 1980
A1.2	36432-C2	Loc. Poienari, Str Ponoare, Nr. 57, Jud. Gorj	Nr. niveluri:1; S. construita la sol:63 mp; S. construita desfasurata:63 mp; parter, an construire 1982
A1.3	36432-C3	Loc. Poienari, Str Ponoare, Nr. 57, Jud. Gorj	Nr. niveluri:1; S. construita la sol:101 mp; S. construita desfasurata:101 mp; parter, an construire 1983

B. Partea II. Proprietari și acte

Inscrieri privitoare la dreptul de proprietate și alte drepturi reale		Referințe
39742 / 23/02/2023		
Act Notarial nr. 67, din 15/06/2021 emis de N.P. Delia Cosor (CERTIFICAT DE MOSTENITOR; act notarial nr 126 din 23.11.2006, emis de N.P. Delia Cosor; act administrativ nr 3023 din 09.05.2022, emis de Primaria Bumbesti-Pitic; act administrativ nr 1320494 din 18.11.1996, emis de CJSDPAT Gorj);		
B2	Intabulare, drept de PROPRIETATE cu titlu de drept moștenire, dobandit prin Succesiune, cota actuala 1/1, cota initiala 1/1 1) DRAGOMIRA VALENTINA, bun propriu; OBSERVATII: pozitie transcrisa din CF 36341/Bumbesti-Pitic, inscrisa prin incheierea nr. 43989 din 30/05/2022;	A1
/		
Act Administrativ nr. 316, din 21/01/2026 emis de PRIMARIA COMUNEI BUMBESTI-PITIC (ADEVERINTA;);		
B3	Intabulare, drept de PROPRIETATE, dobandit prin Construire, cota actuala 1/1, cota initiala 1/1 1) DRAGOMIRA VALENTINA, bun propriu;	A1.1, A1.2, A1.3

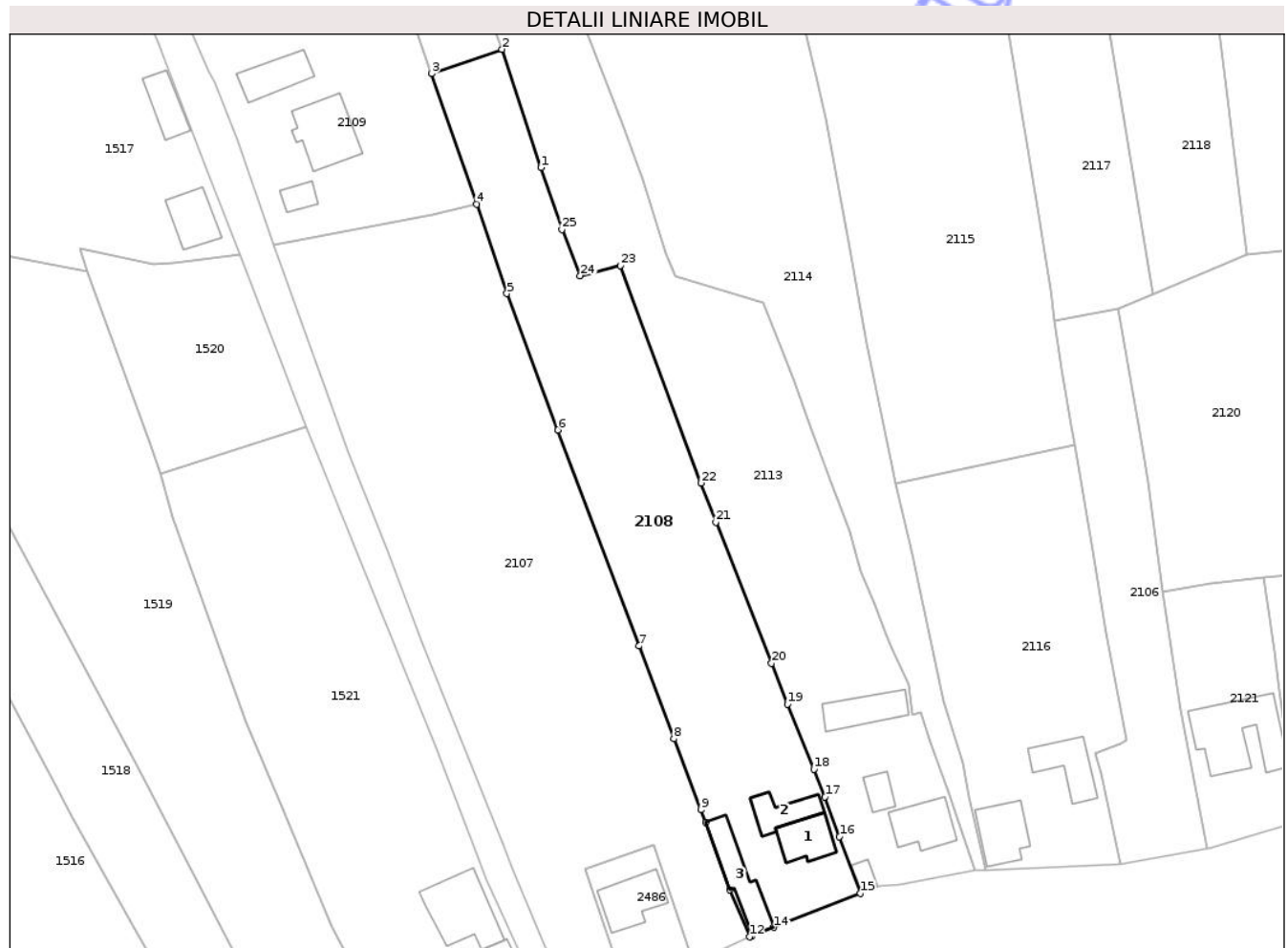
C. Partea III. SARCINI .

Inscrieri privind dezmembramintele dreptului de proprietate, drepturi reale de garanție și sarcini	Referințe
NU SUNT	

Teren

Nr cadastral	Suprafața (mp)*	Observații / Referințe
36432	3.609	

* Suprafața este determinată în planul de proiecție Stereo 70.



Date referitoare la teren

Crt	Categorie folosință	Intra vilan	Suprafața (mp)	Tarla	Parcelă	Nr. topo	Observații / Referințe
1	curți construcții	DA	926	32	1142	-	Parcela eronată în act:1139
2	livada	DA	2.039	32	1140, 1141	-	Parcela eronată în act:1139
3	vie	DA	644	32	1139	-	Parcela eronată în act:1139

Date referitoare la construcții

Crt	Număr	Destinație construcție	Supraf. (mp)	Situație juridică	Observații / Referințe
A1.1	36432-C1	construcții de locuințe	76	Cu acte	Nr. niveluri:2; S. construită la sol:76 mp; S. construită desfasurată:104 mp; beci+parter, an construire 1980
A1.2	36432-C2	construcții anexa	63	Cu acte	Nr. niveluri:1; S. construită la sol:63 mp; S. construită desfasurată:63 mp; parter, an construire 1982
A1.3	36432-C3	construcții anexa	101	Cu acte	Nr. niveluri:1; S. construită la sol:101 mp; S. construită desfasurată:101 mp; parter, an construire 1983

Lungime Segmente

1) Valorile lungimilor segmentelor sunt obținute din proiecție în plan.

Punct început	X / Y	Punct sfârșit	X / Y	Lungime segment (** (m)
1	402.529,525 405.130,156	2	402.521,999 405.152,939	23.994
3	402.508,38 405.148,271	4	402.517,114 405.123,115	26.629
5	402.522,959 405.105,886	6	402.532,801 405.079,63	28.04
7	402.548,431 405.038,025	8	402.555,153 405.020,132	19.114
9	402.560,339 405.006,45	10	402.561,256 405.004,031	2.587
11	402.565,915 404.991,112	12	402.569,742 404.981,988	9.894
13	402.570,253 404.982,188	14	402.574,41 404.983,821	4.466
15	402.591,161 404.990,367	16	402.587,116 405.001,309	11.666
17	402.584,286 405.008,961	18	402.582,143 405.014,261	5.717
19	402.577,059 405.026,83	20	402.573,971 405.034,67	8.426
21	402.563,253 405.061,879	22	402.560,374 405.069,423	8.075
23	402.544,894 405.111,27	24	402.537,105 405.109,323	8.029
25	402.533,542 405.118,226	1	402.529,525 405.130,156	12.588

Punct început	X / Y	Punct sfârșit	X / Y	Lungime segment (** (m)
2	402.521,999 405.152,939	3	402.508,38 405.148,271	14.397
4	402.517,114 405.123,115	5	402.522,959 405.105,886	18.193
6	402.532,801 405.079,63	7	402.548,431 405.038,025	44.444
8	402.555,153 405.020,132	9	402.560,339 405.006,45	14.632
10	402.561,256 405.004,031	11	402.565,915 404.991,112	13.733
12	402.569,742 404.981,988	13	402.570,253 404.982,188	0.549
14	402.574,41 404.983,821	15	402.591,161 404.990,367	17.985
16	402.587,116 405.001,309	17	402.584,286 405.008,961	8.159
18	402.582,143 405.014,261	19	402.577,059 405.026,83	13.558
20	402.573,971 405.034,67	21	402.563,253 405.061,879	29.244
22	402.560,374 405.069,423	23	402.544,894 405.111,27	44.618
24	402.537,105 405.109,323	25	402.533,542 405.118,226	9.589

** Lungimile segmentelor sunt determinate în planul de proiecție Stereo 70 și sunt rotunjite la 1 milimetru.

*** Distanța dintre puncte este formată din segmente cumulate ce sunt mai mici decât valoarea 1 milimetru.



DATE DESPRE IMOBILUL NR. 2113

Oficiul de Cadastru și Publicitate Imobiliară GORJ
Biroul de Cadastru și Publicitate Imobiliară Targu Jiu

A. Partea I. Descrierea imobilului

TEREN Necunoscut

Adresa: Loc. Poienari, Str Ponoare, Nr. 59, Jud. Gorj

Nr. Crt	Nr cadastral Nr. topografic	Suprafața* (mp)	Observații / Referințe
A1		4.768	Sector cadastral:13 Teren imprejmuit;

Construcții

Crt	Nr cadastral Nr. topografic	Adresa	Observații / Referințe
A1.1	-C1	Loc. Poienari, Str Ponoare, Nr. 59, Jud. Gorj	Nr. niveluri:2; S. construita la sol:92 mp; S. construita desfasurata:184 mp;
A1.2	-C2	Loc. Poienari, Str Ponoare, Nr. 59, Jud. Gorj	Nr. niveluri:1; S. construita la sol:33 mp; S. construita desfasurata:33 mp;
A1.3	-C3	Loc. Poienari, Str Ponoare, Nr. 59, Jud. Gorj	Nr. niveluri:1; S. construita la sol:85 mp; S. construita desfasurata:85 mp;
A1.4	-C4	Loc. Poienari, Str Ponoare, Nr. 59, Jud. Gorj	Nr. niveluri:1; S. construita la sol:18 mp; S. construita desfasurata:18 mp;

B. Partea II. Proprietari și acte

Inscrieri privitoare la dreptul de proprietate și alte drepturi reale	Referințe
/	
Act Administrativ nr. 1320499, din 18/11/1996 emis de CJSDPAT GORJ (TITLU DE PROPRIETATE;);	
B1 Intabulare, drept de PROPRIETATE, dobandit prin Reconstituire, cota actuala 1/1, cota initiala 1/1 1) PONORAȘU ACHIM, LIPSA CNP;	A1
Act Administrativ nr. 316, din 21/01/2026 emis de PRIMARIA COMUNEI BUMBESTI-PITIC (ADEVERINTA;);	
B2 Intabulare, drept de PROPRIETATE, dobandit prin Construire, cota actuala 1/1, cota initiala 1/1 1) PONORAȘU ACHIM, LIPSA CNP;	A1.1, A1.2, A1.3, A1.4

C. Partea III. SARCINI .

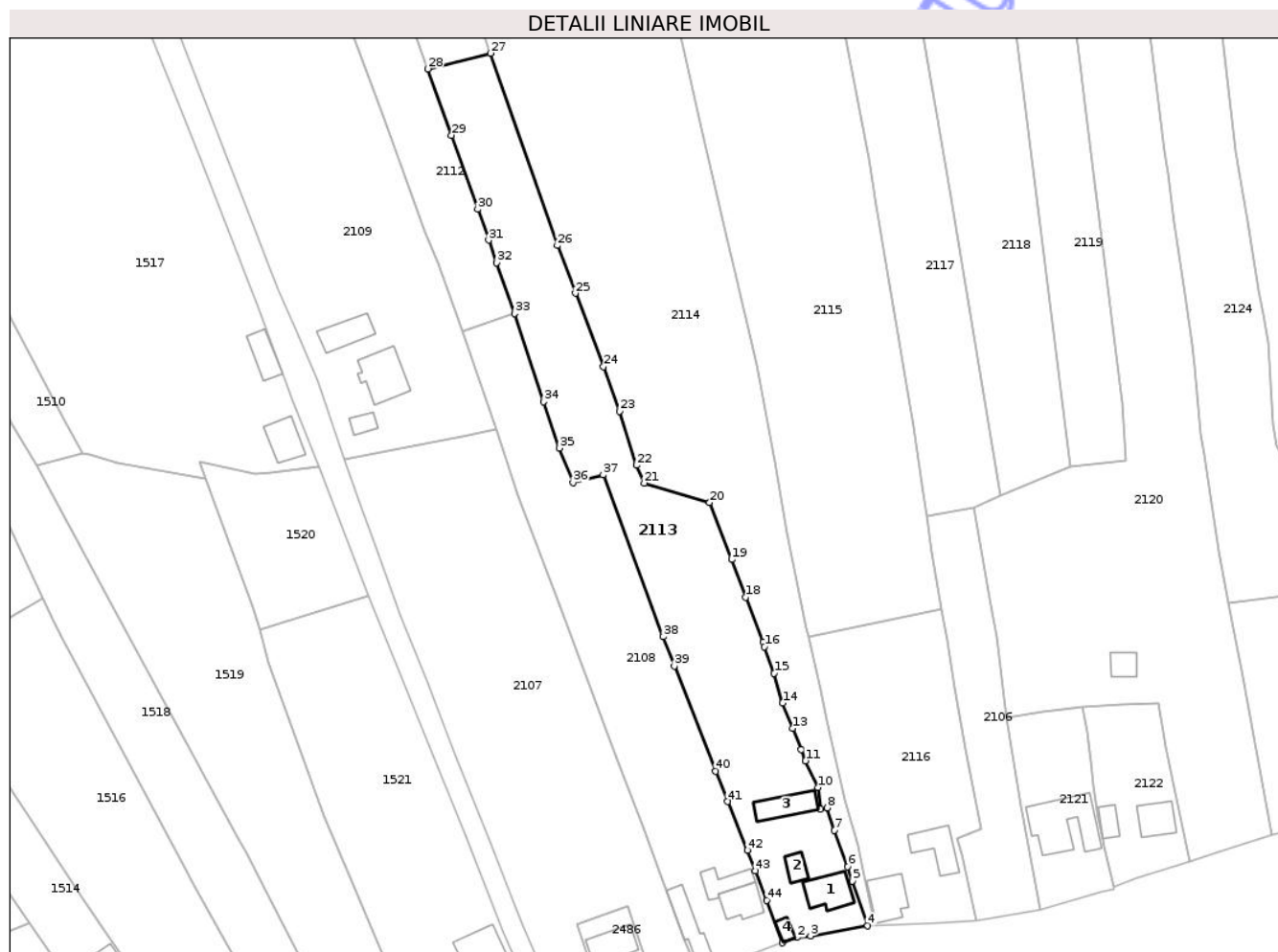
Inscrieri privind dezmembramintele dreptului de proprietate, drepturi reale de garanție și sarcini	Referințe
NU SUNT	

Anexa Nr. 1 La Partea I

Teren

Nr cadastral	Suprafața (mp)*	Observații / Referințe
	4.768	

* Suprafața este determinată în planul de proiecție Stereo 70.



Date referitoare la teren

Crt	Categorie folosință	Intravilan	Suprafața (mp)	Tarla	Parcelă	Nr. topo	Observații / Referințe
1	curți constructii	DA	1.086	32	1143	-	
2	livada	DA	660	32	1144	-	
3	livada	NU	1.097	32	1144/1	-	Parcela eronata in act:1144
4	vie	NU	831	32	1145	-	
5	vie	NU	1.094	32	1146	-	

Date referitoare la construcții

Crt	Număr	Destinație construcție	Supraf. (mp)	Situație juridică	Observații / Referințe
A1.1	-C1	construcții de locuințe	Din acte: 0 Masurata: 92	Cu acte	Nr. niveluri:2; S. construita la sol:92 mp; S. construita desfasurata:184 mp;
A1.2	-C2	construcții anexa	Din acte: 0 Masurata: 33	Cu acte	Nr. niveluri:1; S. construita la sol:33 mp; S. construita desfasurata:33 mp;
A1.3	-C3	construcții anexa	Din acte: 0 Masurata: 85	Cu acte	Nr. niveluri:1; S. construita la sol:85 mp; S. construita desfasurata:85 mp;
A1.4	-C4	construcții anexa	Din acte: 0 Masurata: 18	Cu acte	Nr. niveluri:1; S. construita la sol:18 mp; S. construita desfasurata:18 mp;

Lungime Segmente

1) Valorile lungimilor segmentelor sunt obținute din proiecție în plan.

Punct început	X / Y	Punct sfârșit	X / Y	Lungime segment	Punct început	X / Y	Punct sfârșit	X / Y	Lungime segment	Punct început	X / Y	Punct sfârșit	X / Y	Lungime segment
1	402.591,161 404.990,367	2	402.594,974 404.991,745	4.054	2	402.594,974 404.991,745	3	402.598,487 404.992,156	3.537	3	402.598,487 404.992,156	4	402.613,274 404.994,734	15.01
4	402.613,274 404.994,734	5	402.609,317 405.006,335	12.257	5	402.609,317 405.006,335	6	402.608,129 405.010,027	3.878	6	402.608,129 405.010,027	7	402.604,667 405.019,453	10.042
7	402.604,667 405.019,453	8	402.602,844 405.025,21	6.039	8	402.602,844 405.025,21	9	402.601,113 405.024,872	1.764	9	402.601,113 405.024,872	10	402.600,498 405.030,506	5.667
10	402.600,498 405.030,506	11	402.597,184 405.037,432	7.678	11	402.597,184 405.037,432	12	402.596,053 405.040,339	3.119	12	402.596,053 405.040,339	13	402.593,93 405.045,793	5.853
13	402.593,93 405.045,793	14	402.591,29 405.052,332	7.052	14	402.591,29 405.052,332	15	402.589,114 405.060,007	7.978	15	402.589,114 405.060,007	16	402.586,589 405.066,883	7.325
16	402.586,589 405.066,883	17	402.586,167 405.068,03	1.222	17	402.586,167 405.068,03	18	402.581,727 405.079,662	12.451	18	402.581,727 405.079,662	19	402.578,133 405.089,426	10.404
19	402.578,133 405.089,426	20	402.572,405 405.104,133	15.783	20	402.572,405 405.104,133	21	402.555,512 405.109,166	17.627	21	402.555,512 405.109,166	22	402.553,538 405.113,742	4.984
22	402.553,538 405.113,742	23	402.549,097 405.127,711	14.658	23	402.549,097 405.127,711	24	402.544,922 405.139,241	12.263	24	402.544,922 405.139,241	25	402.537,692 405.158,226	20.315
25	402.537,692 405.158,226	26	402.533,041 405.170,549	13.171	26	402.533,041 405.170,549	27	402.515,765 405.220,23	52.599	27	402.515,765 405.220,23	28	402.499,476 405.216,195	16.781
28	402.499,476 405.216,195	29	402.505,649 405.199,014	18.256	29	402.505,649 405.199,014	30	402.512,411 405.179,959	20.219	30	402.512,411 405.179,959	31	402.515,25 405.171,958	8.49
31	402.515,25 405.171,958	32	402.517,328 405.166,102	6.214	32	402.517,328 405.166,102	33	402.521,999 405.152,939	13.967	33	402.521,999 405.152,939	34	402.529,525 405.130,156	23.994
34	402.529,525 405.130,156	35	402.533,542 405.118,226	12.588	35	402.533,542 405.118,226	36	402.537,105 405.109,323	9.589	36	402.537,105 405.109,323	37	402.544,894 405.111,27	8.029
37	402.544,894 405.111,27	38	402.560,374 405.069,423	44.618	38	402.560,374 405.069,423	39	402.563,253 405.061,879	8.075	39	402.563,253 405.061,879	40	402.573,971 405.034,67	29.244
40	402.573,971 405.034,67	41	402.577,059 405.026,83	8.426	41	402.577,059 405.026,83	42	402.582,143 405.014,261	13.558	42	402.582,143 405.014,261	43	402.584,286 405.008,961	5.717
43	402.584,286 405.008,961	44	402.587,116 405.001,309	8.159	44	402.587,116 405.001,309	1	402.591,161 404.990,367	11.666					

** Lungimile segmentelor sunt determinate în planul de proiecție Stereo 70 și sunt rotunjite la 1 milimetru.

*** Distanța dintre puncte este formată din segmente cumulate ce sunt mai mici decât valoarea 1 milimetru.

**DATE DESPRE IMOBILUL NR. 2114**

Oficiul de Cadastru și Publicitate Imobiliară GORJ
Biroul de Cadastru și Publicitate Imobiliară Targu Jiu

A. Partea I. Descrierea imobilului

TEREN Necunoscut

Adresa: Loc. Poienari, Str Ponoare, Jud. Gorj

Nr. Crt	Nr cadastral Nr. topografic	Suprafața* (mp)	Observații / Referințe
A1		9.991	Sector cadastral:13 Teren neimprejmuit;

B. Partea II. Proprietari și acte

Inscrieri privitoare la dreptul de proprietate și alte drepturi reale		Referințe
/		
Hotarare Judecatoreasca nr. 1392, din 19/10/2010 emis de JUDECATORIA NOVACI (SENTINTA CIVILA; Dosar nr.1708/267/2010);		
B1	Intabulare, drept de PROPRIETATE, dobandit prin Hotarare Judecatoreasca, cota actuala 1/1, cota initiala 1/1 1) PONORAȘU ACHIM	A1

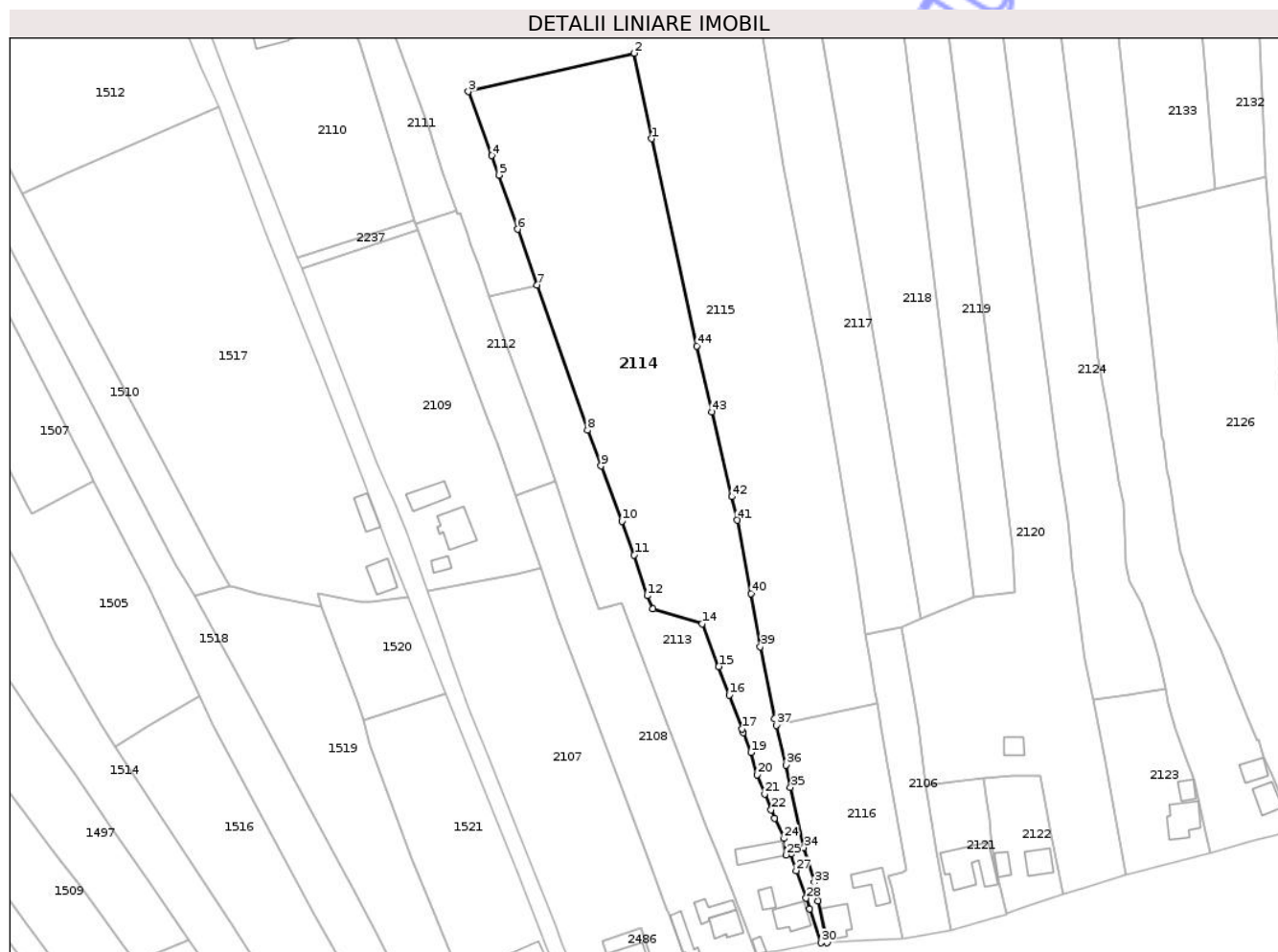
C. Partea III. SARCINI .

Inscrieri privind dezmembramintele dreptului de proprietate, drepturi reale de garanție și sarcini	Referințe
NU SUNT	

Teren

Nr cadastral	Suprafața (mp)*	Observații / Referințe
	9.991	

* Suprafața este determinată în planul de proiecție Stereo 70.



Date referitoare la teren

Crt	Categorie folosință	Intravilan	Suprafața (mp)	Tarla	Parcelă	Nr. topo	Observații / Referințe
1	faneata	DA	511	32	1147/1	-	
2	faneata	NU	1.967	32	1147	-	
3	faneata	NU	7.513	23	789/6	-	

Lungime Segmente

1) Valorile lungimilor segmentelor sunt obținute din proiecție în plan.

Punct început	X / Y	Punct sfârșit	X / Y	Lungime segment	Punct început	X / Y	Punct sfârșit	X / Y	Lungime segment	Punct început	X / Y	Punct sfârșit	X / Y	Lungime segment
1	402.555,058 405.270,456	2	402.548,973 405.299,759	29.928	2	402.548,973 405.299,759	3	402.492,177 405.286,625	58.295	3	402.492,177 405.286,625	4	402.500,199 405.264,662	23.382
4	402.500,199 405.264,662	5	402.502,632 405.257,998	7.094	5	402.502,632 405.257,998	6	402.509,107 405.239,378	19.714	6	402.509,107 405.239,378	7	402.515,765 405.220,23	20.273
7	402.515,765 405.220,23	8	402.533,041 405.170,549	52.599	8	402.533,041 405.170,549	9	402.537,692 405.158,226	13.171	9	402.537,692 405.158,226	10	402.544,922 405.139,241	20.315
10	402.544,922 405.139,241	11	402.549,097 405.127,711	12.263	11	402.549,097 405.127,711	12	402.553,538 405.113,742	14.658	12	402.553,538 405.113,742	13	402.555,512 405.109,166	4.984

Punct început	X / Y	Punct sfârșit	X / Y	Lungime segment	Punct început	X / Y	Punct sfârșit	X / Y	Lungime segment	Punct început	X / Y	Punct sfârșit	X / Y	Lungime segment
13	402.555,512 405.109,166	14	402.572,405 405.104,133	17.627	14	402.572,405 405.104,133	15	402.578,133 405.089,426	15.783	15	402.578,133 405.089,426	16	402.581,727 405.079,662	10.404
16	402.581,727 405.079,662	17	402.586,167 405.068,03	12.451	17	402.586,167 405.068,03	18	402.586,589 405.066,883	1.222	18	402.586,589 405.066,883	19	402.589,114 405.060,007	7.325
19	402.589,114 405.060,007	20	402.591,29 405.052,332	7.978	20	402.591,29 405.052,332	21	402.593,93 405.045,793	7.052	21	402.593,93 405.045,793	22	402.596,053 405.040,339	5.853
22	402.596,053 405.040,339	23	402.597,184 405.037,432	3.119	23	402.597,184 405.037,432	24	402.600,498 405.030,506	7.678	24	402.600,498 405.030,506	25	402.601,113 405.024,872	5.667
25	402.601,113 405.024,872	26	402.602,844 405.025,21	1.764	26	402.602,844 405.025,21	27	402.604,667 405.019,453	6.039	27	402.604,667 405.019,453	28	402.608,129 405.010,027	10.042
28	402.608,129 405.010,027	29	402.609,317 405.006,335	3.878	29	402.609,317 405.006,335	30	402.613,274 404.994,734	12.257	30	402.613,274 404.994,734	31	402.615,263 404.994,824	1.991
31	402.615,263 404.994,824	32	402.612,102 405.009,087	14.609	32	402.612,102 405.009,087	33	402.610,902 405.015,415	6.441	33	402.610,902 405.015,415	34	402.607,292 405.027,365	12.483
34	402.607,292 405.027,365	35	402.602,724 405.048,036	21.17	35	402.602,724 405.048,036	36	402.601,128 405.055,617	7.747	36	402.601,128 405.055,617	37	402.597,9 405.069,308	14.066
37	402.597,9 405.069,308	38	402.597,358 405.071,607	2.362	38	402.597,358 405.071,607	39	402.592,417 405.096,269	25.152	39	402.592,417 405.096,269	40	402.589,204 405.114,521	18.533
40	402.589,204 405.114,521	41	402.584,452 405.139,642	25.567	41	402.584,452 405.139,642	42	402.582,589 405.147,683	8.254	42	402.582,589 405.147,683	43	402.575,846 405.176,787	29.875
43	402.575,846 405.176,787	44	402.570,606 405.199,404	23.216	44	402.570,606 405.199,404	1	402.555,058 405.270,456	72.733					

** Lungimile segmentelor sunt determinate în planul de proiecție Stereo 70 și sunt rotunjite la 1 milimetru.

*** Distanța dintre puncte este formată din segmente cumulate ce sunt mai mici decât valoarea 1 milimetru.

**DATE DESPRE IMOBILUL NR. 2120**

Oficiul de Cadastru și Publicitate Imobiliară GORJ
Biroul de Cadastru și Publicitate Imobiliară Targu Jiu

A. Partea I. Descrierea imobilului

TEREN Necunoscut

Adresa: Loc. Poienari, Str Ponoare, Nr. 67, Jud. Gorj

Nr. Crt	Nr cadastral Nr. topografic	Suprafața* (mp)	Observații / Referințe
A1	36443	Din acte: 8.896 Masurata: 8.856	Sector cadastral:13 Teren neimprejmuit;

Construcții

Crt	Nr cadastral Nr. topografic	Adresa	Observații / Referințe
A1.1	36443-C1	Loc. Poienari, Str Ponoare, Nr. 67, Jud. Gorj	Nr. niveluri:1; S. construita la sol:42 mp; S. construita desfasurata:42 mp; Locuință construită în anul 1925.

B. Partea II. Proprietari și acte

Inscrieri privitoare la dreptul de proprietate și alte drepturi reale		Referințe
51255 / 27/03/2023		
Act Notarial nr. 1393, din 05/08/1993 emis de Notariatul de Stat Local Tg-Carbunesti (CONTRACT DE INTRETINERE; act administrativ nr 1 din 25.01.1938, emis de Primaria Bumbesti-Pitic;hotarare judecatoreasca nr 4471 din 30.08.1989, emis de Judecătoria Arad, în Dosar nr. 5838/1989;act administrativ nr 1210 din 17.02.2023, emis de Primaria Bumbesti-Pitic;act notarial nr 1025 din 09.08.2018, emis de BIN Gagea Laura, Arad;act notarial nr 2673 din 10.09.2003, emis de BNP Natalia Manoiu;hotarare judecatoreasca nr incheiere din 08.09.2017, emis de Judecătoria Arad, în dosar nr. 1/55/1989/a1);		
B1	Intabulare, drept de PROPRIETATEcu titlu de drept intretinere, dobandit prin Conventie, cota actuala 1/1, cota initiala 1/1 1) PUICHIȚĂ VERGINA, bun propriu;	A1, A1.1

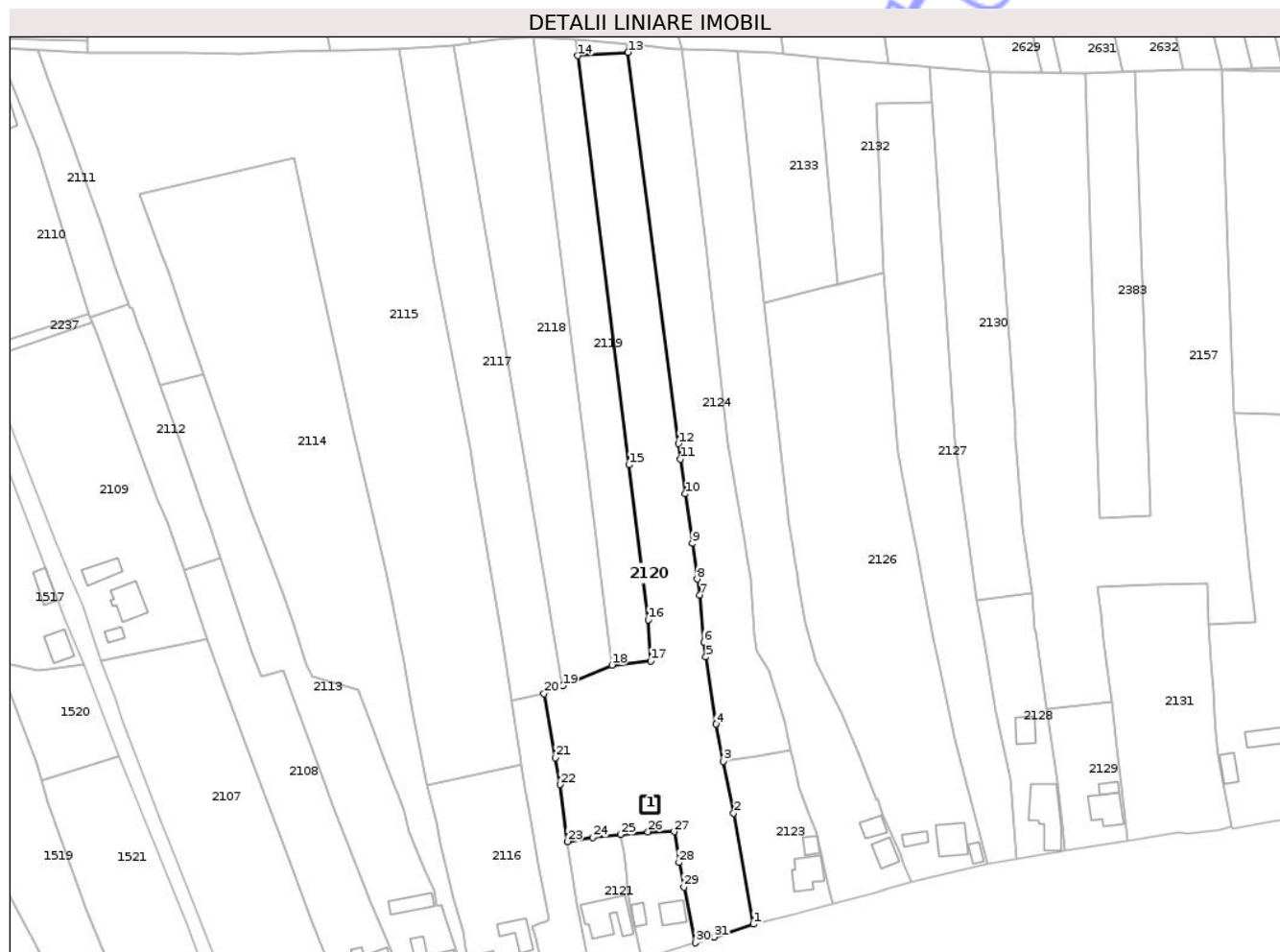
C. Partea III. SARCINI .

Inscrieri privind dezmembramintele dreptului de proprietate, drepturi reale de garanție și sarcini	Referințe
NU SUNT	

Teren

Nr cadastral	Suprafața (mp)*	Observații / Referințe
36443	Din acte: 8.896 Masurata: 8.856	

* Suprafața este determinată în planul de proiecție Stereo 70.



Date referitoare la teren

Crt	Categorie folosință	Intra vilan	Suprafața (mp)	Tarla	Parcelă	Nr. topo	Observații / Referințe
1	curți constructii	DA	367	32	1160	-	Parcela eronata in act:1162,1165/1,46
2	arabil	DA	2.617	32	1161,1162	-	Parcela eronata in act:1162,1165/1,46
3	livada	NU	1.617	32	1162/1	-	Parcela eronata in act:1162,1165/1,46###Parte din parcela 1162 din act
4	faneata	NU	1.426	32	1165	-	fâneată împădurită
5	faneata	NU	2.829	23	784/6,786/3	-	fâneată împădurită

Date referitoare la construcții

Crt	Număr	Destinație construcție	Supraf. (mp)	Situație juridică	Observații / Referințe
A1.1	36443-C1	construcții de locuinte	42	Cu acte	Nr. niveluri:1; S. construita la sol:42 mp; S. construita desfasurata:42 mp; Locuință construită în anul 1925.

Lungime Segmente

1) Valorile lungimilor segmentelor sunt obținute din proiecție în plan.

Punct început	X / Y	Punct sfârșit	X / Y	Lungime segment (** (m))	Punct început	X / Y	Punct sfârșit	X / Y	Lungime segment (** (m))

Punct început	X / Y	Punct sfârșit	X / Y	Lungime segment (** (m)
1	402.717,666 405.018,211	2	402.710,422 405.059,021	41.448
3	402.706,565 405.078,028	4	402.703,917 405.091,721	13.947
5	402.700,276 405.116,418	6	402.699,487 405.121,773	5.413
7	402.697,944 405.139,21	8	402.697,111 405.145,045	5.894
9	402.695,248 405.158,099	10	402.692,648 405.176,31	18.396
11	402.690,822 405.189,101	12	402.690,089 405.194,791	5.737
13	402.671,584 405.338,572	14	402.653,145 405.337,368	18.478
15	402.671,948 405.187,016	16	402.679,066 405.130,099	57.36
17	402.679,952 405.114,869	18	402.665,707 405.113,389	14.322
19	402.647,606 405.105,791	20	402.640,751 405.102,914	7.434
21	402.644,931 405.079,393	22	402.646,685 405.069,529	10.019
23	402.649,316 405.048,539	24	402.658,584 405.050,043	9.389
25	402.668,815 405.051,171	26	402.678,935 405.052,092	10.162
27	402.688,604 405.052,205	28	402.690,358 405.040,876	11.464
29	402.692,144 405.031,919	30	402.696,488 405.011,368	21.005
31	402.703,273 405.013,482	1	402.717,666 405.018,211	15.15

Punct început	X / Y	Punct sfârșit	X / Y	Lungime segment (** (m)
2	402.710,422 405.059,021	3	402.706,565 405.078,028	19.394
4	402.703,917 405.091,721	5	402.700,276 405.116,418	24.964
6	402.699,487 405.121,773	7	402.697,944 405.139,21	17.505
8	402.697,111 405.145,045	9	402.695,248 405.158,099	13.186
10	402.692,648 405.176,31	11	402.690,822 405.189,101	12.921
12	402.690,089 405.194,791	13	402.671,584 405.338,572	144.967
14	402.653,145 405.337,368	15	402.671,948 405.187,016	151.523
16	402.679,066 405.130,099	17	402.679,952 405.114,869	15.256
18	402.665,707 405.113,389	19	402.647,606 405.105,791	19.631
20	402.640,751 405.102,914	21	402.644,931 405.079,393	23.89
22	402.646,685 405.069,529	23	402.649,316 405.048,539	21.154
24	402.658,584 405.050,043	25	402.668,815 405.051,171	10.293
26	402.678,935 405.052,092	27	402.688,604 405.052,205	9.67
28	402.690,358 405.040,876	29	402.692,144 405.031,919	9.133
30	402.696,488 405.011,368	31	402.703,273 405.013,482	7.107

** Lungimile segmentelor sunt determinate în planul de proiecție Stereo 70 și sunt rotunjite la 1 milimetru.

*** Distanța dintre puncte este formată din segmente cumulate ce sunt mai mici decât valoarea 1 milimetru.

**DATE DESPRE IMOBILUL NR. 2125**

Oficiul de Cadastru și Publicitate Imobiliară GORJ
Biroul de Cadastru și Publicitate Imobiliară Targu Jiu

A. Partea I. Descrierea imobilului

TEREN Necunoscut

Adresa: Loc. Poienari, Str Ponoare, Nr. 71, Jud. Gorj

Nr. Crt	Nr cadastral Nr. topografic	Suprafața* (mp)	Observații / Referințe
A1		Din acte: 6.400 Masurata: 6.407	Sector cadastral:13 Teren neimprejmuit;

Construcții

Crt	Nr cadastral Nr. topografic	Adresa	Observații / Referințe
A1.1	-C1	Loc. Poienari, Str Ponoare, Nr. 71, Jud. Gorj	Nr. niveluri:1; S. construita la sol:70 mp; S. construita desfasurata:70 mp;
A1.2	-C2	Loc. Poienari, Str Ponoare, Nr. 71, Jud. Gorj	Nr. niveluri:1; S. construita la sol:53 mp; S. construita desfasurata:53 mp;

B. Partea II. Proprietari și acte

Inscrieri privitoare la dreptul de proprietate și alte drepturi reale	Referințe
/	
Act Administrativ nr. 13426429, din 05/02/2003 emis de CJSDPAT GORJ (TITLU DE PROPRIETATE;);	
B1	A1
Intabulare, drept de PROPRIETATE, dobandit prin Reconstituire, cota actuala 1/1, cota initiala 1/1 1) PICHIUȚĂ MARIA, LIPSA CNP;	
Act Administrativ nr. 316, din 21/01/2026 emis de PRIMARIA COMUNEI BUMBESTI-PITIC (ADEVERINTA;);	
B2	A1.1, A1.2
Intabulare, drept de PROPRIETATE, dobandit prin Construire, cota actuala 1/1, cota initiala 1/1 1) PICHIUȚĂ MARIA, LIPSA CNP;	

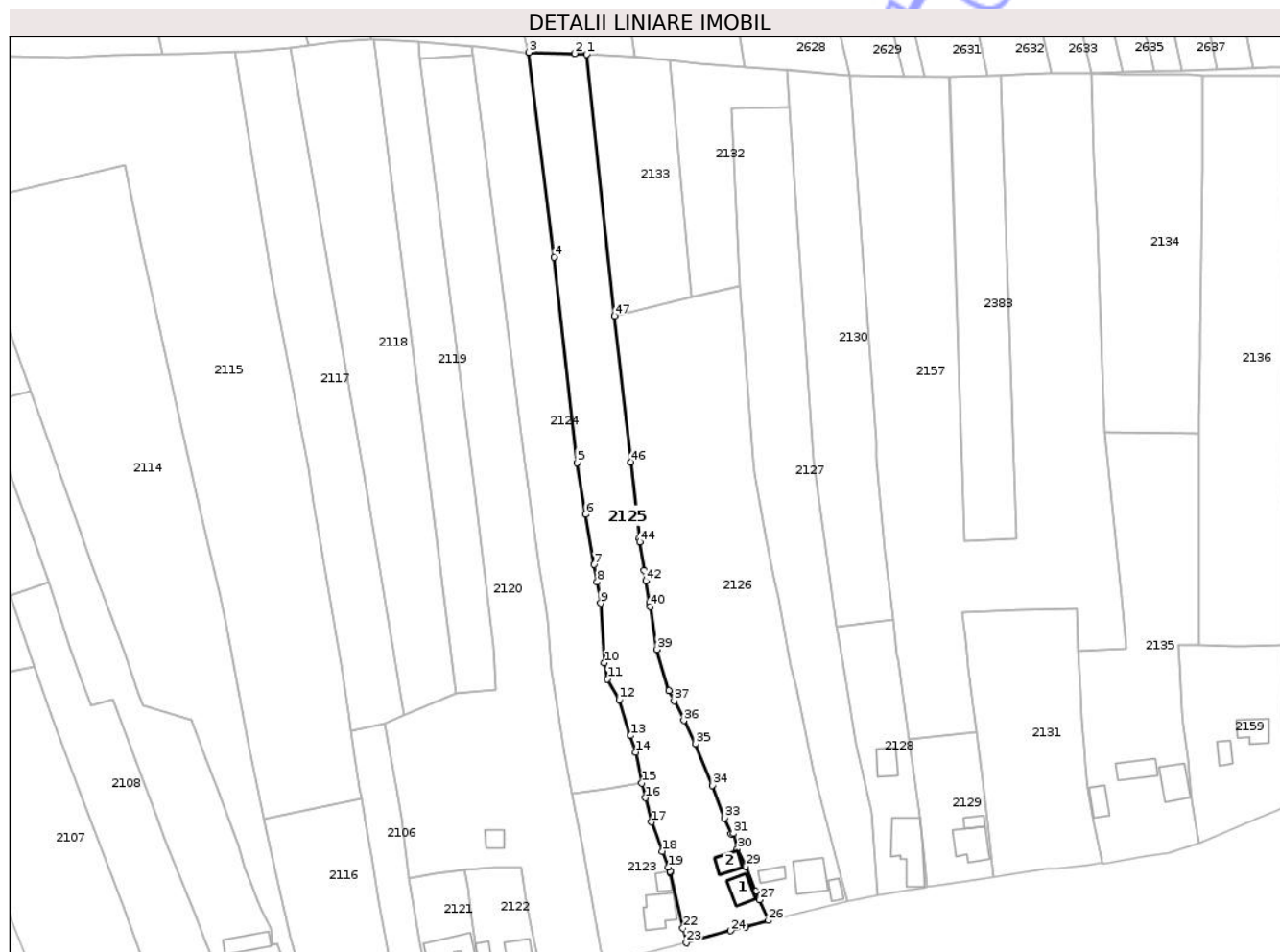
C. Partea III. SARCINI

Inscrieri privind dezmembramintele dreptului de proprietate, drepturi reale de garanție și sarcini	Referințe
NU SUNT	

Teren

Nr cadastral	Suprafața (mp)*	Observații / Referințe
	Din acte: 6.400 Masurata: 6.407	

* Suprafața este determinată în planul de proiecție Stereo 70.



Date referitoare la teren

Crt	Categorie folosință	Intra vilan	Suprafața (mp)	Tarla	Parcelă	Nr. topo	Observații / Referințe
1	curți constructii	DA	571	32	1172	-	
2	vie	DA	88	32	1171	-	
3	vie	DA	63	32	1172/1	-	Parte din parcela 1172 din TP
4	arabil	DA	280	32	1171/1	-	Parte din parcela de 1171 din TP
5	arabil	DA	883	32	1173,1174	-	
6	livada	NU	1.002	32	1175	-	
7	vie	NU	726	32	1176	-	
8	faneata	NU	2.794	23	785/3,784/4, 786/1	-	Parcela eronata in act:43, fâneață împădurită

Date referitoare la construcții

Crt	Număr	Destinație construcție	Supraf. (mp)	Situație juridică	Observații / Referințe
A1.1	-C1	construcții de locuințe	Din acte: 0 Masurata: 70	Cu acte	Nr. niveluri:1; S. construita la sol:70 mp; S. construita desfasurata:70 mp;
A1.2	-C2	construcții anexa	Din acte: 0 Masurata: 53	Cu acte	Nr. niveluri:1; S. construita la sol:53 mp; S. construita desfasurata:53 mp;

Lungime Segmente

1) Valorile lungimilor segmentelor sunt obținute din proiecție în plan.

Punct început	X / Y	Punct sfârșit	X / Y	Lungime segment	Punct început	X / Y	Punct sfârșit	X / Y	Lungime segment	Punct început	X / Y	Punct sfârșit	X / Y	Lungime segment
1	402.711,829 405.339,015	2	402.707,618 405.339,221	4.216	2	402.707,618 405.339,221	3	402.691,415 405.339,616	16.208	3	402.691,415 405.339,616	4	402.700,405 405.267,374	72.799
4	402.700,405 405.267,374	5	402.708,349 405.194,987	72.822	5	402.708,349 405.194,987	6	402.711,464 405.176,706	18.544	6	402.711,464 405.176,706	7	402.714,479 405.159,006	17.955
7	402.714,479 405.159,006	8	402.715,526 405.152,858	6.237	8	402.715,526 405.152,858	9	402.716,797 405.145,4	7.566	9	402.716,797 405.145,4	10	402.718,0 405.124,326	21.108
10	402.718,0 405.124,326	11	402.719,141 405.118,618	5.821	11	402.719,141 405.118,618	12	402.723,353 405.111,378	8.376	12	402.723,353 405.111,378	13	402.727,287 405.098,719	13.256
13	402.727,287 405.098,719	14	402.729,11 405.092,853	6.143	14	402.729,11 405.092,853	15	402.731,295 405.081,947	11.123	15	402.731,295 405.081,947	16	402.732,5 405.076,756	5.329
16	402.732,5 405.076,756	17	402.734,674 405.068,235	8.794	17	402.734,674 405.068,235	18	402.738,435 405.057,933	10.967	18	402.738,435 405.057,933	19	402.740,602 405.052,301	6.035
19	402.740,602 405.052,301	20	402.741,169 405.050,827	1.579	20	402.741,169 405.050,827	21	402.741,291 405.050,509	0.341	21	402.741,291 405.050,509	22	402.745,749 405.030,793	20.214
22	402.745,749 405.030,793	23	402.746,909 405.025,661	5.261	23	402.746,909 405.025,661	24	402.762,546 405.029,894	16.2	24	402.762,546 405.029,894	25	402.767,919 405.031,343	5.565
25	402.767,919 405.031,343	26	402.775,946 405.033,508	8.314	26	402.775,946 405.033,508	27	402.772,836 405.040,845	7.969	27	402.772,836 405.040,845	28	402.771,572 405.043,826	3.238
28	402.771,572 405.043,826	29	402.767,889 405.052,632	9.545	29	402.767,889 405.052,632	30	402.764,985 405.058,725	6.75	30	402.764,985 405.058,725	31	402.763,516 405.064,265	5.731
31	402.763,516 405.064,265	32	402.762,793 405.064,058	0.752	32	402.762,793 405.064,058	33	402.760,511 405.069,701	6.087	33	402.760,511 405.069,701	34	402.756,068 405.081,205	12.332
34	402.756,068 405.081,205	35	402.750,151 405.095,845	15.791	35	402.750,151 405.095,845	36	402.746,102 405.104,067	9.165	36	402.746,102 405.104,067	37	402.742,689 405.110,997	7.725
37	402.742,689 405.110,997	38	402.740,837 405.114,543	4.001	38	402.740,837 405.114,543	39	402.736,599 405.129,099	15.16	39	402.736,599 405.129,099	40	402.734,169 405.144,179	15.275
40	402.734,169 405.144,179	41	402.733,945 405.145,57	1.409	41	402.733,945 405.145,57	42	402.732,677 405.153,288	7.821	42	402.732,677 405.153,288	43	402.732,107 405.156,945	3.701
43	402.732,107 405.156,945	44	402.730,534 405.167,047	10.224	44	402.730,534 405.167,047	45	402.730,362 405.168,152	1.118	45	402.730,362 405.168,152	46	402.727,298 405.195,19	27.211
46	402.727,298 405.195,19	47	402.721,717 405.246,635	51.747	47	402.721,717 405.246,635	1	402.711,829 405.339,015	92.908					

** Lungimile segmentelor sunt determinate în planul de proiecție Stereo 70 și sunt rotunjite la 1 milimetru.

*** Distanța dintre puncte este formată din segmente cumulate ce sunt mai mici decât valoarea 1 milimetru.



DATE DESPRE IMOBILUL NR. 2129

Oficiul de Cadastru și Publicitate Imobiliară GORJ
Biroul de Cadastru și Publicitate Imobiliară Targu Jiu

A. Partea I. Descrierea imobilului

TEREN Intravilan

Adresa: Loc. Poienari, Str Ponoare, Nr. 79, Jud. Gorj

Nr. Crt	Nr cadastral Nr. topografic	Suprafața* (mp)	Observații / Referințe
A1		1.217	Sector cadastral:13 Teren imprejmuit;

Construcții

Crt	Nr cadastral Nr. topografic	Adresa	Observații / Referințe
A1.1	-C1	Loc. Poienari, Str Ponoare, Nr. 79, Jud. Gorj	Nr. niveluri:1; S. construita la sol:128 mp; S. construita desfasurata:128 mp;
A1.2	-C2	Loc. Poienari, Str Ponoare, Nr. 79, Jud. Gorj	Nr. niveluri:1; S. construita la sol:28 mp; S. construita desfasurata:28 mp;

B. Partea II. Proprietari și acte

Inscrieri privitoare la dreptul de proprietate și alte drepturi reale		Referințe
/		
Act Administrativ nr. 440769, din 10/07/1995 emis de CJSDPAT GORJ (TITLU DE PROPRIETATE;);		
B1	Intabulare, drept de PROPRIETATE, dobandit prin Constituire, cota actuala 1/1, cota initiala 1/1 1) FĂSUI R. STELIAN	A1
Act Administrativ nr. 316, din 21/01/2026 emis de PRIMARIA COMUNEI BUMBESTI-PITIC (ADEVERINTA;);		
B2	Intabulare, drept de PROPRIETATE, dobandit prin Construire, cota actuala 1/1, cota initiala 1/1 1) FĂSUI R. STELIAN	A1.1, A1.2

C. Partea III. SARCINI .

Inscrieri privind dezmembramintele dreptului de proprietate, drepturi reale de garanție și sarcini	Referințe
NU SUNT	

Anexa Nr. 1 La Partea I

Teren

Nr cadastral	Suprafața (mp)*	Observații / Referințe
	1.217	

* Suprafața este determinată în planul de proiecție Stereo 70.



Date referitoare la teren

Crt	Categorie folosință	Intra vilan	Suprafața (mp)	Tarla	Parcelă	Nr. topo	Observații / Referințe
1	curți constructii	DA	822	32	1187	-	
2	arabil	DA	395	32	1188	-	Parcela eronata in tp: 1188/1

Date referitoare la construcții

Crt	Număr	Destinație construcție	Supraf. (mp)	Situație juridică	Observații / Referințe
A1.1	-C1	construcții de locuințe	Din acte: 0 Masurata: 128	Cu acte	Nr. niveluri:1; S. construita la sol:128 mp; S. construita desfasurata:128 mp;
A1.2	-C2	construcții anexa	Din acte: 0 Masurata: 28	Cu acte	Nr. niveluri:1; S. construita la sol:28 mp; S. construita desfasurata:28 mp;

Lungime Segmente

1) Valorile lungimilor segmentelor sunt obținute din proiecție în plan.

Punct început	X / Y	Punct sfârșit	X / Y	Lungime segment (** (m)
1	402.853,092 405.068,225	2	402.851,351 405.082,876	14.754

Punct început	X / Y	Punct sfârşit	X / Y	Lungime segment (** (m)
2	402.851,351 405.082,876	3	402.849,386 405.099,843	17.08
3	402.849,386 405.099,843	4	402.825,589 405.097,31	23.931
4	402.825,589 405.097,31	5	402.829,377 405.070,261	27.313
5	402.829,377 405.070,261	6	402.831,178 405.054,387	15.976
6	402.831,178 405.054,387	7	402.832,029 405.045,263	9.164
7	402.832,029 405.045,263	8	402.838,145 405.046,307	6.204
8	402.838,145 405.046,307	9	402.855,278 405.048,939	17.334
9	402.855,278 405.048,939	1	402.853,092 405.068,225	19.409

** Lungimile segmentelor sunt determinate în planul de proiecție Stereo 70 și sunt rotunjite la 1 milimetru.

*** Distanța dintre puncte este formată din segmente cumulate ce sunt mai mici decât valoarea 1 milimetru.

**DATE DESPRE IMOBILUL NR. 2131**

Oficiul de Cadastru și Publicitate Imobiliară GORJ
Biroul de Cadastru și Publicitate Imobiliară Targu Jiu

A. Partea I. Descrierea imobilului

TEREN Necunoscut

Adresa: Loc. Poienari, Str Ponoare, Nr. 81, Jud. Gorj

Nr. Crt	Nr cadastral Nr. topografic	Suprafața* (mp)	Observații / Referințe
A1		Din acte: 3.499 Masurata: 3.500	Sector cadastral:13 Teren neimprejmuit;

B. Partea II. Proprietari și acte

Inscrieri privitoare la dreptul de proprietate și alte drepturi reale		Referințe
/		
Act Administrativ nr. 13426148, din 27/11/2002 emis de CJSDPAT GORJ (TITLU DE PROPRIETATE;);		
B1	Intabulare, drept de PROPRIETATE, dobandit prin Reconstituire, cota actuala 1/1, cota initiala 1/1 1) PONORAȘU ACHIM	A1

C. Partea III. SARCINI .

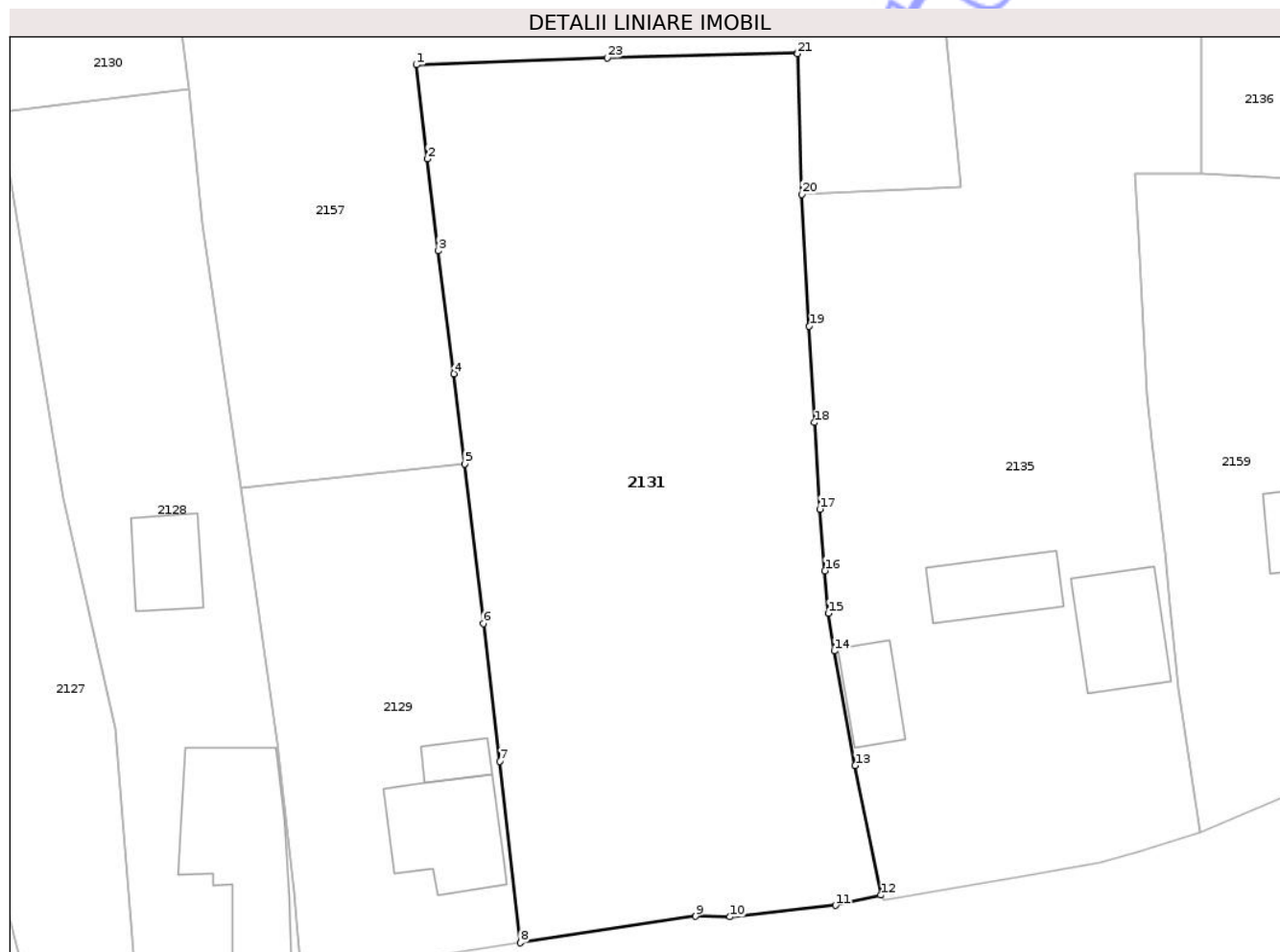
Inscrieri privind dezmembramintele dreptului de proprietate, drepturi reale de garanție și sarcini	Referințe
NU SUNT	

Anexa Nr. 1 La Partea I

Teren

Nr cadastral	Suprafața (mp)*	Observații / Referințe
	Din acte: 3.499 Masurata: 3.500	

* Suprafața este determinată în planul de proiecție Stereo 70.



Date referitoare la teren

Crt	Categorie folosință	Intra vilan	Suprafața (mp)	Tarla	Parcelă	Nr. topo	Observații / Referințe
1	arabil	DA	2.278	32	1191,1192,1 193	-	
2	livada	DA	1.014	32	1191/1	-	Parcela eronata in act:36
3	livada	NU	208	32	1191/2	-	Parcela eronata in act:36

Lungime Segmente

1) Valorile lungimilor segmentelor sunt obținute din proiecție în plan.

Punct început	X / Y	Punct sfârșit	X / Y	Lungime segment (** (m)
1	402.844,218 405.142,293	2	402.845,399 405.132,292	10.07
3	402.846,553 405.122,513	4	402.848,187 405.109,441	13.174
5	402.849,386 405.099,843	6	402.851,351 405.082,876	17.08

Punct început	X / Y	Punct sfârșit	X / Y	Lungime segment (** (m)
2	402.845,399 405.132,292	3	402.846,553 405.122,513	9.847
4	402.848,187 405.109,441	5	402.849,386 405.099,843	9.673
6	402.851,351 405.082,876	7	402.853,092 405.068,225	14.754

Punct început	X / Y	Punct sfârşit	X / Y	Lungime segment (** (m)
7	402.853,092 405.068,225	8	402.855,278 405.048,939	19.409
9	402.873,934 405.051,764	10	402.877,579 405.051,692	3.646
11	402.888,806 405.052,921	12	402.893,631 405.054,002	4.945
13	402.890,872 405.067,786	14	402.888,653 405.079,963	12.378
15	402.888,03 405.083,978	16	402.887,651 405.088,489	4.527
17	402.887,122 405.095,055	18	402.886,587 405.104,251	9.212
19	402.886,009 405.114,494	20	402.885,22 405.128,502	14.03
21	402.884,75 405.143,478	22	402.884,744 405.143,614	0.136
23	402.864,521 405.143,052	1	402.844,218 405.142,293	20.317

Punct început	X / Y	Punct sfârşit	X / Y	Lungime segment (** (m)
8	402.855,278 405.048,939	9	402.873,934 405.051,764	18.869
10	402.877,579 405.051,692	11	402.888,806 405.052,921	11.294
12	402.893,631 405.054,002	13	402.890,872 405.067,786	14.057
14	402.888,653 405.079,963	15	402.888,03 405.083,978	4.063
16	402.887,651 405.088,489	17	402.887,122 405.095,055	6.587
18	402.886,587 405.104,251	19	402.886,009 405.114,494	10.259
20	402.885,22 405.128,502	21	402.884,75 405.143,478	14.983
22	402.884,744 405.143,614	23	402.864,521 405.143,052	20.231

** Lungimile segmentelor sunt determinate în planul de proiecție Stereo 70 și sunt rotunjite la 1 milimetru.

*** Distanța dintre puncte este formată din segmente cumulate ce sunt mai mici decât valoarea 1 milimetru.

Neutilizabil în
Civil

**DATE DESPRE IMOBILUL NR. 2134**

Oficiul de Cadastru și Publicitate Imobiliară GORJ
Biroul de Cadastru și Publicitate Imobiliară Targu Jiu

A. Partea I. Descrierea imobilului

TEREN Extravilan

Adresa: Jud. Gorj

Nr. Crt	Nr cadastral Nr. topografic	Suprafața* (mp)	Observații / Referințe
A1	35301	Din acte: 4.632 Masurata: 4.603	Sector cadastral:13 Teren neimprejmuit;

B. Partea II. Proprietari și acte

Inscrieri privitoare la dreptul de proprietate și alte drepturi reale		Referințe
49493 / 13/09/2012		
Act Notarial nr. 665, din 12/09/2012 emis de COSOR DELIA (CONTRACT DE VANZARE-CUMPARARE;);		
B4	Intabulare, drept de PROPRIETATEcu titlul de drept cumpărare, dobandit prin Conventie, cota actuala 1/1, cota initiala 1/1	A1
1) BURLAN MARIA-MIHAELA PERSOANĂ FIZICĂ AUTORIZATĂ , CIF:29755970, bun propriu		

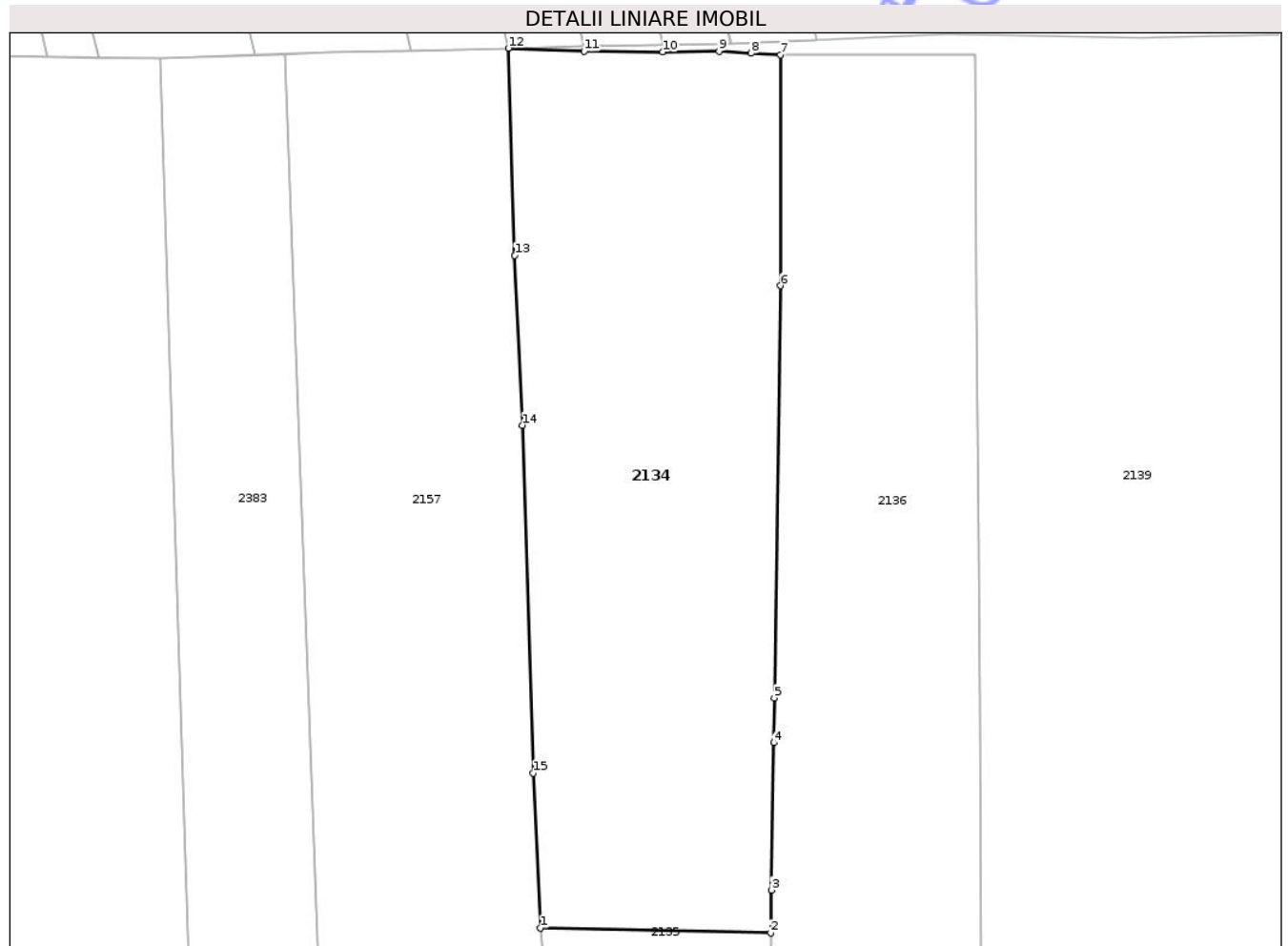
C. Partea III. SARCINI .

Inscrieri privind dezmembramintele dreptului de proprietate, drepturi reale de garanție și sarcini	Referințe
NU SUNT	

Teren

Nr cadastral	Suprafața (mp)*	Observații / Referințe
35301	Din acte: 4.632 Masurata: 4.603	

* Suprafața este determinată în planul de proiecție Stereo 70.



Date referitoare la teren

Crt	Categorie folosință	Intra vilan	Suprafața (mp)	Tarla	Parcelă	Nr. topo	Observații / Referințe
1	livada	NU	4.603	23	783	-	Tarla eronata in act:32,Parcelă eronată in act:22,1199/1

Lungime Segmente

1) Valorile lungimilor segmentelor sunt obținute din proiecție în plan.

Punct început	X / Y	Punct sfârșit	X / Y	Lungime segment (** (m)
1	402.894,468 405.205,854	2	402.927,608 405.205,123	33.148
2	402.927,608 405.205,123	3	402.927,702 405.211,309	6.187
3	402.927,702 405.211,309	4	402.928,027 405.232,503	21.196
4	402.928,027 405.232,503	5	402.928,124 405.238,956	6.454
5	402.928,124 405.238,956	6	402.929,014 405.298,218	59.269

Punct început	X / Y	Punct sfârşit	X / Y	Lungime segment (** (m)
6	402.929,014 405.298,218	7	402.929,02 405.331,462	33.244
7	402.929,02 405.331,462	8	402.924,802 405.331,65	4.222
8	402.924,802 405.331,65	9	402.920,156 405.331,941	4.655
9	402.920,156 405.331,941	10	402.912,057 405.331,868	8.099
10	402.912,057 405.331,868	11	402.900,76 405.331,939	11.297
11	402.900,76 405.331,939	12	402.889,867 405.332,396	10.903
12	402.889,867 405.332,396	13	402.890,771 405.302,591	29.819
13	402.890,771 405.302,591	14	402.891,878 405.278,168	24.448
14	402.891,878 405.278,168	15	402.893,467 405.228,149	50.044
15	402.893,467 405.228,149	1	402.894,468 405.205,854	22.317

** Lungimile segmentelor sunt determinate în planul de proiecție Stereo 70 și sunt rotunjite la 1 milimetru.

*** Distanța dintre puncte este formată din segmente cumulate ce sunt mai mici decât valoarea 1 milimetru.

**DATE DESPRE IMOBILUL NR. 2144**

Oficiul de Cadastru și Publicitate Imobiliară GORJ
Biroul de Cadastru și Publicitate Imobiliară Targu Jiu

A. Partea I. Descrierea imobilului

TEREN Extravilan

Adresa: Jud. Gorj

Nr. Crt	Nr cadastral Nr. topografic	Suprafața* (mp)	Observații / Referințe
A1	35415	Din acte: 3.596 Masurata: 3.466	Sector cadastral:13 Teren neimprejmuit;

B. Partea II. Proprietari și acte

Inscrieri privitoare la dreptul de proprietate și alte drepturi reale	Referințe
22551 / 26/04/2013	
Act Administrativ nr. 1342676, din 03/10/2002 emis de COMISIA JUDETEANA GORJ (; act administrativ nr. 2712/18-07-2012 emis de PRIMARIA COMUNEI BUMBESTI PITIC; act administrativ nr. 131/14-04-2013 emis de PRIMARIA BUMBESTI PITIC; hotarare judecatoreasca nr. 606/13-05-1996 emis de judecatoria Novaci);	
B1	Intabulare, drept de PROPRIETATEcu titlu de drept reconstituire, dobandit prin Lege, cota actuala 1/1, cota initiala 1/1
	A1
1) LUȚAN MARIAN 2) LUȚAN GHEORGHÎȚA, în cote nedeterminate;	

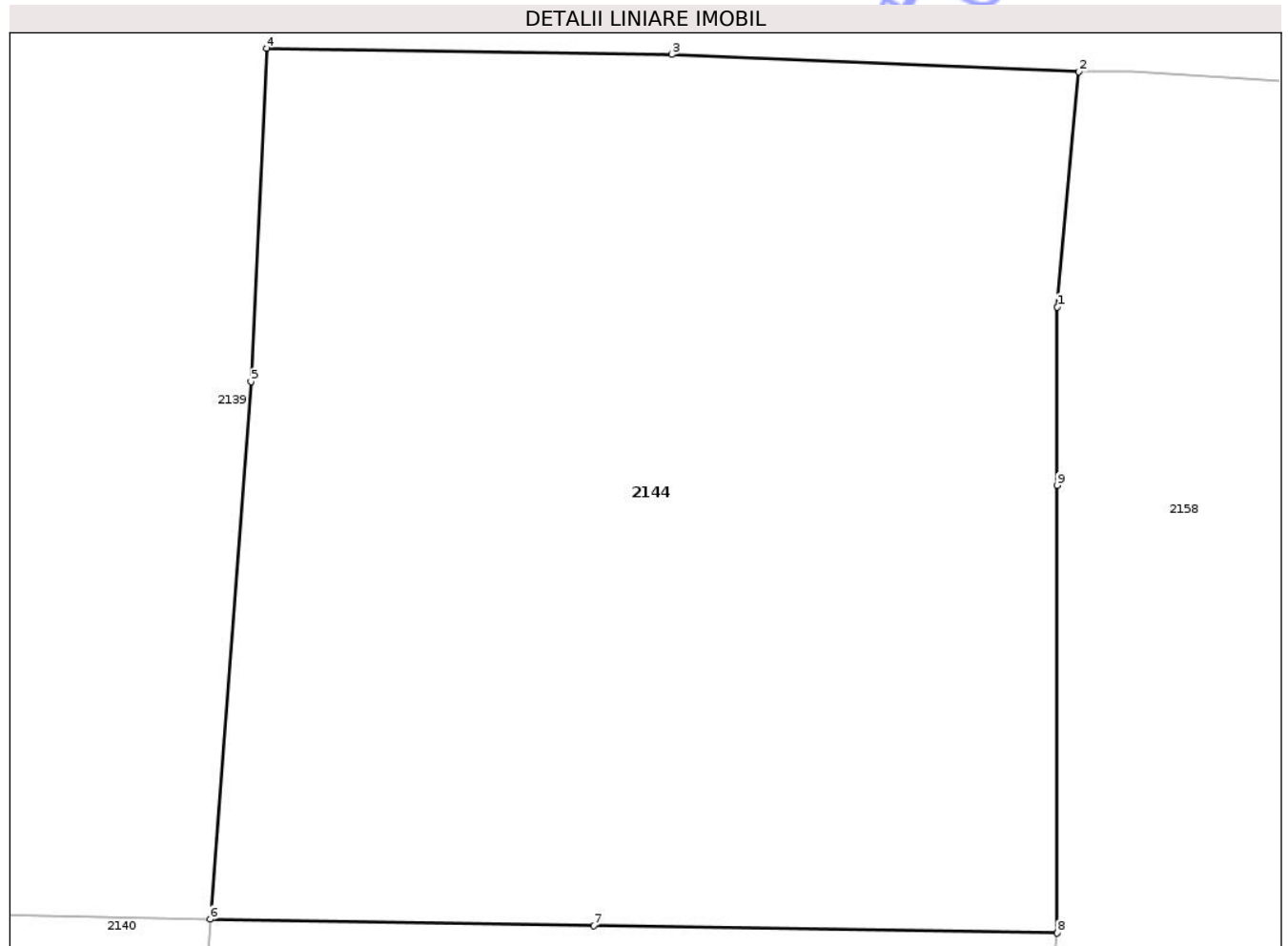
C. Partea III. SARCINI .

Inscrieri privind dezmembramintele dreptului de proprietate, drepturi reale de garanție și sarcini	Referințe
NU SUNT	

Teren

Nr cadastral	Suprafața (mp)*	Observații / Referințe
35415	Din acte: 3.596 Masurata: 3.466	

* Suprafața este determinată în planul de proiecție Stereo 70.



Date referitoare la teren

Crt	Categorie folosință	Intra vilan	Suprafața (mp)	Tarla	Parcelă	Nr. topo	Observații / Referințe
1	livada	NU	3.466	23	779/17	-	Parcela eronata in act:11

Lungime Segmente

1) Valorile lungimilor segmentelor sunt obținute din proiecție în plan.

Punct început	X / Y	Punct sfârșit	X / Y	Lungime segment (** (m)
1	403.108,85 405.311,975	2	403.110,355 405.328,377	16.471
2	403.110,355 405.328,377	3	403.081,954 405.329,582	28.427
3	403.081,954 405.329,582	4	403.053,686 405.330,02	28.271
4	403.053,686 405.330,02	5	403.052,599 405.306,769	23.276
5	403.052,599 405.306,769	6	403.049,745 405.269,251	37.626

Punct început	X / Y	Punct sfârșit	X / Y	Lungime segment (** (m)
6	403.049,745 405.269,251	7	403.076,511 405.268,82	26.769
7	403.076,511 405.268,82	8	403.108,85 405.268,299	32.343
8	403.108,85 405.268,299	9	403.108,85 405.299,526	31.227
9	403.108,85 405.299,526	1	403.108,85 405.311,975	12.449

** Lungimile segmentelor sunt determinate în planul de proiecție Stereo 70 și sunt rotunjite la 1 milimetru.

*** Distanța dintre puncte este formată din segmente cumulate ce sunt mai mici decât valoarea 1 milimetru.

Neutilizabil în Circuitul Civil

**DATE DESPRE IMOBILUL NR. 2147**

Oficiul de Cadastru și Publicitate Imobiliară GORJ
Biroul de Cadastru și Publicitate Imobiliară Targu Jiu

A. Partea I. Descrierea imobilului

TEREN Necunoscut

Adresa: Loc. Poienari, Str Ponoare, Nr. 95, Jud. Gorj

Nr. Crt	Nr cadastral Nr. topografic	Suprafața* (mp)	Observații / Referințe
A1		Din acte: 3.000 Masurata: 1.103	Sector cadastral:13 Teren neimprejmuit; Diferenta de suprafata se regaseste la ID 2156

B. Partea II. Proprietari și acte

Inscrieri privitoare la dreptul de proprietate și alte drepturi reale		Referințe
/		
Act Notarial nr. 588, din 01/01/1997 emis de NP TITU IONAȘCU (CONTRACT DE VANZARE-CUMPARARE;);		
B1	Intabulare, drept de PROPRIETATE, cu titlul de cumpărare ca bun comun, dobandit prin Conventie, cota actuala 1/1, cota initiala 1/1 1) BISTREANU MARIAN 2) BISTREANU MARILENA	A1

C. Partea III. SARCINI .

Inscrieri privind dezmembramintele dreptului de proprietate, drepturi reale de garanție și sarcini	Referințe
NU SUNT	

Teren

Nr cadastral	Suprafața (mp)*	Observații / Referințe
	Din acte: 3.000 Masurata: 1.103	Diferenta de suprafata se regaseste la ID 2156

* Suprafața este determinată în planul de proiecție Stereo 70.



Date referitoare la teren

Crt	Categorie folosință	Intra vilan	Suprafața (mp)	Tarla	Parcelă	Nr. topo	Observații / Referințe
1	faneata	DA	773	23	780/3	-	fâneată împădurită
2	faneata	NU	330	23	780/4	-	fâneată împădurită

Lungime Segmente

1) Valorile lungimilor segmentelor sunt obținute din proiecție în plan.

Punct început	X / Y	Punct sfârșit	X / Y	Lungime segment (** (m)
1	403.175,866 405.220,043	2	403.182,916 405.222,656	7.519
2	403.182,916 405.222,656	3	403.180,877 405.253,952	31.362
3	403.180,877 405.253,952	4	403.180,894 405.256,504	2.552
4	403.180,894 405.256,504	5	403.181,162 405.296,486	39.983

Punct început	X / Y	Punct sfârşit	X / Y	Lungime segment (** (m)
5	403.181,162 405.296,486	6	403.181,286 405.324,6	28.114
6	403.181,286 405.324,6	7	403.171,12 405.325,679	10.223
7	403.171,12 405.325,679	8	403.170,283 405.290,748	34.941
8	403.170,283 405.290,748	9	403.171,546 405.218,442	72.317
9	403.171,546 405.218,442	1	403.175,866 405.220,043	4.607

** Lungimile segmentelor sunt determinate în planul de proiecție Stereo 70 și sunt rotunjite la 1 milimetru.

*** Distanța dintre puncte este formată din segmente cumulate ce sunt mai mici decât valoarea 1 milimetru.

Neutilizabil în Circuitul Civil

**DATE DESPRE IMOBILUL NR. 2150**

Oficiul de Cadastru și Publicitate Imobiliară GORJ
Biroul de Cadastru și Publicitate Imobiliară Targu Jiu

A. Partea I. Descrierea imobilului

TEREN Necunoscut

Adresa: Loc. Poienari, Str Ponoare, Nr. 97, Jud. Gorj

Nr. Crt	Nr cadastral Nr. topografic	Suprafața* (mp)	Observații / Referințe
A1		2.150	Sector cadastral:13 Teren neimprejmit;

B. Partea II. Proprietari și acte

Inscrieri privitoare la dreptul de proprietate și alte drepturi reale		Referințe
/		
Hotarare Judecatoreasca nr. 1436, din 21/12/1996 emis de JUDECĂTORIA NOVACI JUDEȚUL GORJ (SENTINTA CIVILA; Dosar nr. 2534/98);		
B1	Intabulare, drept de PROPRIETATE, dobandit prin Hotarare Judecatoreasca, cota actuala 1/1, cota initiala 1/1 1) VLAD MARIA	A1

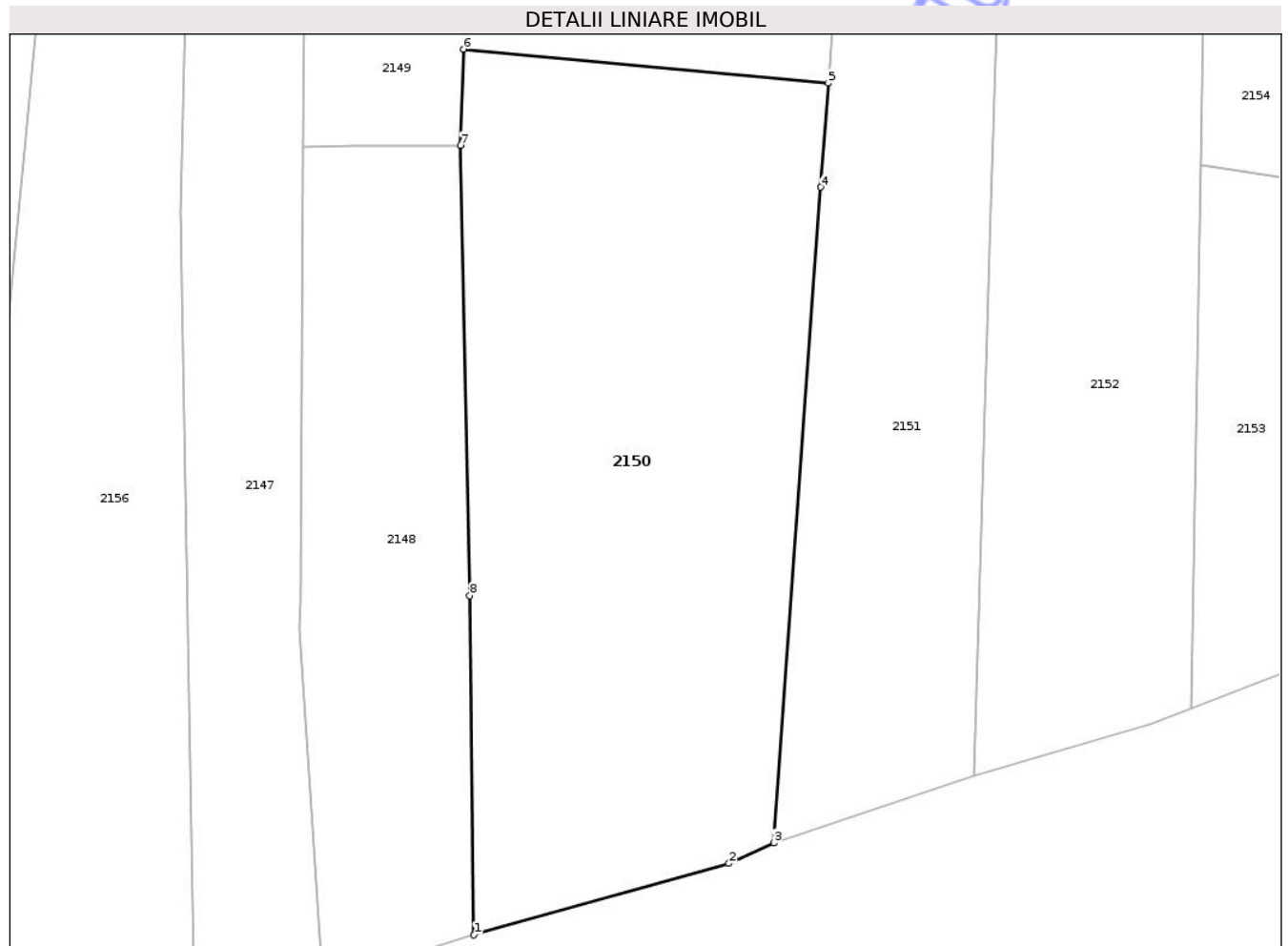
C. Partea III. SARCINI .

Inscrieri privind dezmembramintele dreptului de proprietate, drepturi reale de garanție și sarcini	Referințe
NU SUNT	

Teren

Nr cadastral	Suprafața (mp)*	Observații / Referințe
	2.150	

* Suprafața este determinată în planul de proiecție Stereo 70.



Date referitoare la teren

Crt	Categorie folosință	Intravilan	Suprafața (mp)	Tarla	Parcelă	Nr. topo	Observații / Referințe
1	arabil	DA	1.865	23	780	-	
2	pasune	NU	285	23	780/1	-	pășune împădurită

Lungime Segmente

1) Valorile lungimilor segmentelor sunt obținute din proiecție în plan.

Punct început	X / Y	Punct sfârșit	X / Y	Lungime segment (** (m)
1	403.196,282 405.226,822	2	403.218,864 405.233,139	23.449
2	403.218,864 405.233,139	3	403.222,805 405.234,958	4.341
3	403.222,805 405.234,958	4	403.226,985 405.292,924	58.117
4	403.226,985 405.292,924	5	403.227,648 405.302,114	9.214

Punct început	X / Y	Punct sfârşit	X / Y	Lungime segment (** (m)
5	403.227,648 405.302,114	6	403.195,358 405.305,121	32.43
6	403.195,358 405.305,121	7	403.195,118 405.296,633	8.491
7	403.195,118 405.296,633	8	403.195,916 405.256,812	39.829
8	403.195,916 405.256,812	1	403.196,282 405.226,822	29.992

** Lungimile segmentelor sunt determinate în planul de proiecţie Stereo 70 şi sunt rotunjite la 1 milimetru.

*** Distanţa dintre puncte este formată din segmente cumulate ce sunt mai mici decât valoarea 1 milimetru.

Neutilizabil în Circuitul Civil

**DATE DESPRE IMOBILUL NR. 2128**

Oficiul de Cadastru și Publicitate Imobiliară GORJ
Biroul de Cadastru și Publicitate Imobiliară Targu Jiu

A. Partea I. Descrierea imobilului

TEREN Necunoscut

Nr. CF vechi:98
Nr. cadastral vechi:154

Adresa: Loc. Poienari, Str Ponoare, Nr. 77, Jud. Gorj

Nr. Crt	Nr cadastral Nr. topografic	Suprafața* (mp)	Observații / Referințe
A1	35610	1.753	Sector cadastral:13 Teren neimprejmuț;

Construcții

Crt	Nr cadastral Nr. topografic	Adresa	Observații / Referințe
A1.1	35610-C1	Loc. Poienari, Str Ponoare, Nr. 77, Jud. Gorj	Nr. niveluri:1; S. construita la sol:212 mp; S. construita desfasurata:212 mp; Locuință P, An 2012
A1.3	35610-C3	Loc. Poienari, Str Ponoare, Nr. 77, Jud. Gorj	Nr. niveluri:1; S. construita la sol:71 mp; S. construita desfasurata:71 mp; Anexă P, An 2018

B. Partea II. Proprietari și acte

Inscrieri privitoare la dreptul de proprietate și alte drepturi reale		Referințe
129488 / 13/12/2024		
Act Notarial nr. 6626, din 12/12/2024 emis de Davitoiu Raluca Nicolita;		
B7	Intabulare, drept de PROPRIETATEcu titlu de drept întreținere, dobandit prin Conventie, cota actuala 1/1, cota initiala 1/1 1) PĂPURICĂ ION-LUCIAN 2) PĂPURICĂ MIHAELA-ALEXANDRA, bun comun;	A1, A1.1, A1.3

C. Partea III. SARCINI

Inscrieri privind dezmembramintele dreptului de proprietate, drepturi reale de garanție și sarcini		Referințe
129488 / 13/12/2024		
Act Notarial nr. 6626, din 12/12/2024 emis de Davitoiu Raluca Nicolita;		
C1	Intabulare, drept de IPOTECA LEGALA, Valoare:0 conform art. 2386 pct. 4 Cod Civil, privind obligația întreținerii 1) PĂPURICĂ ILEANA	A1, A1.1, A1.3

Teren

Nr cadastral	Suprafața (mp)*	Observații / Referințe
35610	1.753	

* Suprafața este determinată în planul de proiecție Stereo 70.



Date referitoare la teren

Crt	Categorie folosință	Intra vilan	Suprafața (mp)	Tarla	Parcelă	Nr. topo	Observații / Referințe
1	curți constructii	DA	936	32	1186	-	Parcelă eronată în act:919
2	arabil	DA	505	32	1185	-	Parcelă eronată în act:91
3	arabil	NU	312	32	1185/1	-	Parcelă eronată în act:204

Date referitoare la construcții

Crt	Număr	Destinație construcție	Supraf. (mp)	Situație juridică	Observații / Referințe
A1.1	35610-C1	construcții de locuințe	212	Cu acte	Nr. niveluri:1; S. construita la sol:212 mp; S. construita desfasurata:212 mp; Locuință P, An 2012
A1.3	35610-C3	construcții anexa	71	Cu acte	Nr. niveluri:1; S. construita la sol:71 mp; S. construita desfasurata:71 mp; Anexă P, An 2018

Lungime Segmente

1) Valorile lungimilor segmentelor sunt obținute din proiecție în plan.

Punct început	X / Y	Punct sfârșit	X / Y	Lungime segment (** (m)

Punct început	X / Y	Punct sfârşit	X / Y	Lungime segment (** (m)
1	402.800,211 405.134,903	2	402.802,729 405.120,163	14.954
2	402.802,729 405.120,163	3	402.806,675 405.096,106	24.378
3	402.806,675 405.096,106	4	402.812,229 405.071,688	25.042
4	402.812,229 405.071,688	5	402.814,605 405.042,307	29.477
5	402.814,605 405.042,307	6	402.824,645 405.044,1	10.199
6	402.824,645 405.044,1	7	402.830,458 405.044,995	5.881
7	402.830,458 405.044,995	8	402.832,029 405.045,263	1.594
8	402.832,029 405.045,263	9	402.831,178 405.054,387	9.164
9	402.831,178 405.054,387	10	402.829,377 405.070,261	15.976
10	402.829,377 405.070,261	11	402.825,589 405.097,31	27.313
11	402.825,589 405.097,31	12	402.821,449 405.125,484	28.477
12	402.821,449 405.125,484	13	402.821,272 405.126,683	1.212
13	402.821,272 405.126,683	14	402.820,035 405.139,699	13.075
14	402.820,035 405.139,699	15	402.799,941 405.137,211	20.247
15	402.799,941 405.137,211	1	402.800,211 405.134,903	2.324

** Lungimile segmentelor sunt determinate în planul de proiecţie Stereo 70 şi sunt rotunjite la 1 milimetru.

*** Distanţa dintre puncte este formată din segmente cumulate ce sunt mai mici decât valoarea 1 milimetru.



DATE DESPRE IMOBILUL NR. 2135

Oficiul de Cadastru și Publicitate Imobiliară GORJ
Biroul de Cadastru și Publicitate Imobiliară Targu Jiu

A. Partea I. Descrierea imobilului

TEREN Necunoscut

Adresa: Loc. Poienari, Str Ponoare, Nr. 83, Jud. Gorj

Nr. Crt	Nr cadastral Nr. topografic	Suprafața* (mp)	Observații / Referințe
A1		4.820	Sector cadastral:13 Teren imprejmuit;

Construcții

Crt	Nr cadastral Nr. topografic	Adresa	Observații / Referințe
A1.1	-C1	Loc. Poienari, Str Ponoare, Nr. 83, Jud. Gorj	Nr. niveluri:1; S. construita la sol:111 mp; S. construita desfasurata:111 mp;
A1.2	-C2	Loc. Poienari, Str Ponoare, Nr. 83, Jud. Gorj	Nr. niveluri:1; S. construita la sol:83 mp; S. construita desfasurata:83 mp;
A1.3	-C3	Loc. Poienari, Str Ponoare, Nr. 83, Jud. Gorj	Nr. niveluri:1; S. construita la sol:59 mp; S. construita desfasurata:59 mp;

B. Partea II. Proprietari și acte

Inscrieri privitoare la dreptul de proprietate și alte drepturi reale	Referințe
/	
Hotarare Judecatoreasca nr. 1086, din 09/09/2010 emis de JUDECATORIA NOVACI (HOTARARE JUDECATOREASCA; Dosar nr.1971/267/2008);	
B1	A1
Intabulare, drept de PROPRIETATE, cu titlul de partaj succesoral, dobandit prin Hotarare Judecatoreasca, cota actuala 1/1, cota initiala 1/1 1) BĂLAN CRISTIAN	
Act Administrativ nr. 316, din 21/01/2026 emis de PRIMARIA COMUNEI BUMBESTI-PITIC (ADEVERINTA;);	
B2	A1.1, A1.2, A1.3
Intabulare, drept de PROPRIETATE, dobandit prin Construire, cota actuala 1/1, cota initiala 1/1 1) BĂLAN CRISTIAN	

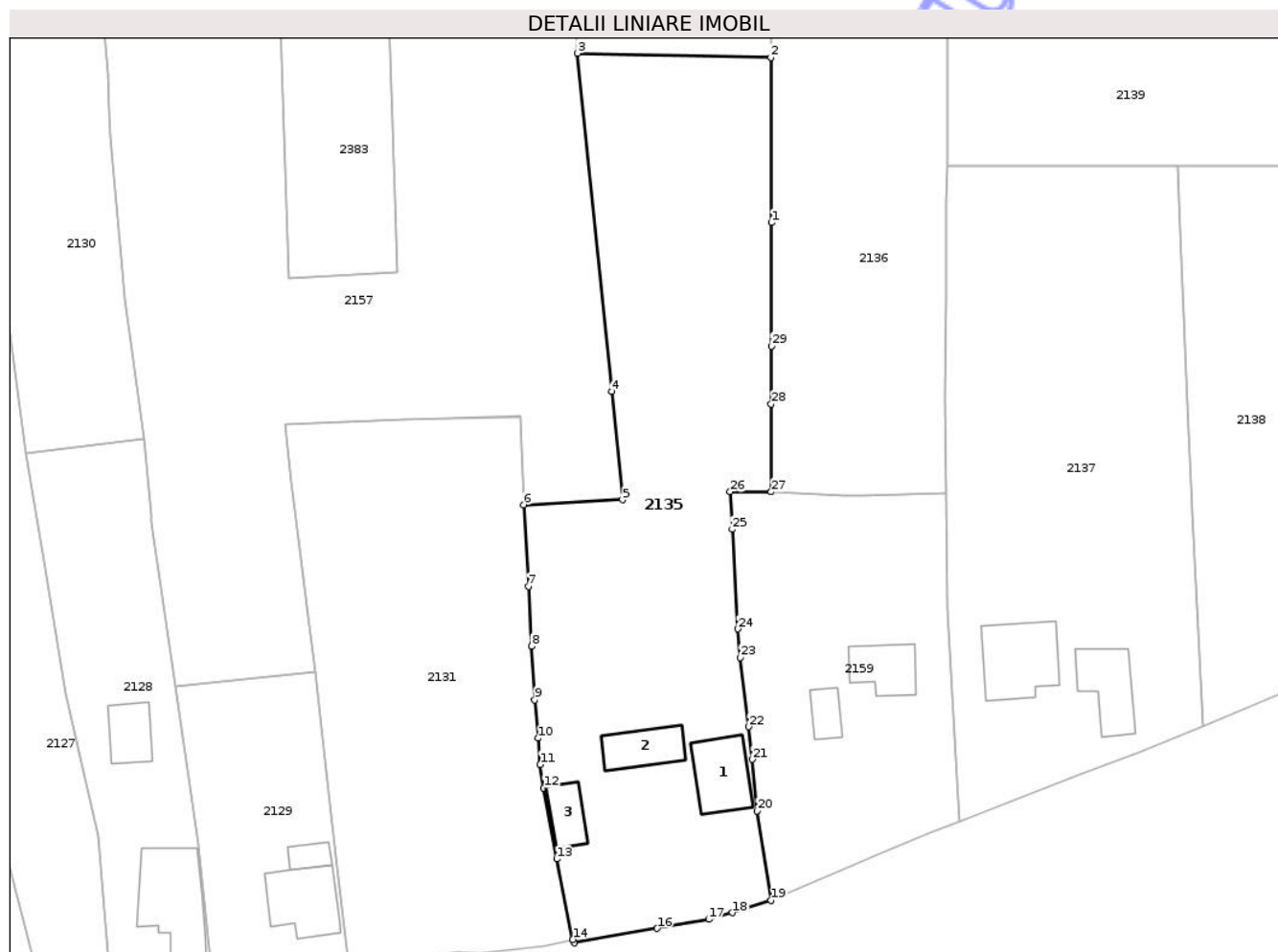
C. Partea III. SARCINI .

Inscrieri privind dezmembramintele dreptului de proprietate, drepturi reale de garanție și sarcini	Referințe
NU SUNT	

Teren

Nr cadastral	Suprafața (mp)*	Observații / Referințe
	4.820	

* Suprafața este determinată în planul de proiecție Stereo 70.



Date referitoare la teren

Crt	Categorie folosință	Intra vilan	Suprafața (mp)	Tarla	Parcelă	Nr. topo	Observații / Referințe
1	curți constructii	DA	1.425	32	1195	-	
2	arabil	DA	339	32	1194	-	
3	arabil	DA	1.419	32	1196,1197/1	-	
4	arabil	NU	1.637	32	1197,1198	-	

Date referitoare la construcții

Crt	Număr	Destinație construcție	Supraf. (mp)	Situație juridică	Observații / Referințe
A1.1	-C1	construcții de locuințe	Din acte: 0 Masurata: 111	Cu acte	Nr. niveluri:1; S. construita la sol:111 mp; S. construita desfasurata:111 mp;
A1.2	-C2	construcții anexa	Din acte: 0 Masurata: 83	Cu acte	Nr. niveluri:1; S. construita la sol:83 mp; S. construita desfasurata:83 mp;
A1.3	-C3	construcții anexa	Din acte: 0 Masurata: 59	Cu acte	Nr. niveluri:1; S. construita la sol:59 mp; S. construita desfasurata:59 mp;

Lungime Segmente

1) Valorile lungimilor segmentelor sunt obținute din proiecție în plan.

Punct început	X / Y	Punct sfârșit	X / Y	Lungime segment (** (m)
1	402.927,717 405.176,839	2	402.927,608 405.205,123	28.284
3	402.894,468 405.205,854	4	402.900,305 405.147,9	58.247
5	402.902,173 405.129,352	6	402.885,22 405.128,502	16.974
7	402.886,009 405.114,494	8	402.886,587 405.104,251	10.259
9	402.887,122 405.095,055	10	402.887,651 405.088,489	6.587
11	402.888,03 405.083,978	12	402.888,653 405.079,963	4.063
13	402.890,872 405.067,786	14	402.893,631 405.054,002	14.057
15	402.893,904 405.053,435	16	402.908,114 405.055,914	14.425
17	402.916,963 405.057,458	18	402.921,024 405.058,577	4.212
19	402.927,633 405.060,69	20	402.925,287 405.075,998	15.487
21	402.924,374 405.084,867	22	402.923,798 405.090,463	5.626
23	402.922,368 405.102,327	24	402.921,96 405.107,213	4.903
25	402.920,984 405.124,268	26	402.920,596 405.130,727	6.471
27	402.927,663 405.130,682	28	402.927,663 405.145,733	15.051
29	402.927,68 405.155,681	1	402.927,717 405.176,839	21.158

Punct început	X / Y	Punct sfârșit	X / Y	Lungime segment (** (m)
2	402.927,608 405.205,123	3	402.894,468 405.205,854	33.148
4	402.900,305 405.147,9	5	402.902,173 405.129,352	18.642
6	402.885,22 405.128,502	7	402.886,009 405.114,494	14.03
8	402.886,587 405.104,251	9	402.887,122 405.095,055	9.212
10	402.887,651 405.088,489	11	402.888,03 405.083,978	4.527
12	402.888,653 405.079,963	13	402.890,872 405.067,786	12.378
14	402.893,631 405.054,002	15	402.893,904 405.053,435	0.629
16	402.908,114 405.055,914	17	402.916,963 405.057,458	8.983
18	402.921,024 405.058,577	19	402.927,633 405.060,69	6.939
20	402.925,287 405.075,998	21	402.924,374 405.084,867	8.916
22	402.923,798 405.090,463	23	402.922,368 405.102,327	11.95
24	402.921,96 405.107,213	25	402.920,984 405.124,268	17.083
26	402.920,596 405.130,727	27	402.927,663 405.130,682	7.067
28	402.927,663 405.145,733	29	402.927,68 405.155,681	9.948

** Lungimile segmentelor sunt determinate în planul de proiecție Stereo 70 și sunt rotunjite la 1 milimetru.

*** Distanța dintre puncte este formată din segmente cumulate ce sunt mai mici decât valoarea 1 milimetru.

**DATE DESPRE IMOBILUL NR. 2119**

Oficiul de Cadastru și Publicitate Imobiliară GORJ
Biroul de Cadastru și Publicitate Imobiliară Targu Jiu

A. Partea I. Descrierea imobilului

TEREN Extravilan

Adresa: Jud. Gorj

Nr. Crt	Nr cadastral Nr. topografic	Suprafața* (mp)	Observații / Referințe
A1		3.536	Sector cadastral:13 Teren neimprejmuit;

B. Partea II. Proprietari și acte

Inscrieri privitoare la dreptul de proprietate și alte drepturi reale	Referințe
/	
Act Administrativ nr. 1342669, din 02/10/2002 emis de CJSDPAT GORJ (TITLU DE PROPRIETATE;);	
B1	A1
Intabulare, drept de PROPRIETATE, dobandit prin Reconstituire, cota actuala 1/1, cota initiala 1/1	
1) IONIȚESCU VICTOR, LIPSA CNP; 2) IONIȚESCU M ION, LIPSA CNP; 3) IONIȚESCU NICOLAE, LIPSA CNP; 4) IONIȚESCU PETRE, LIPSA CNP; 5) IONIȚESCU DUMITRU, LIPSA CNP;	

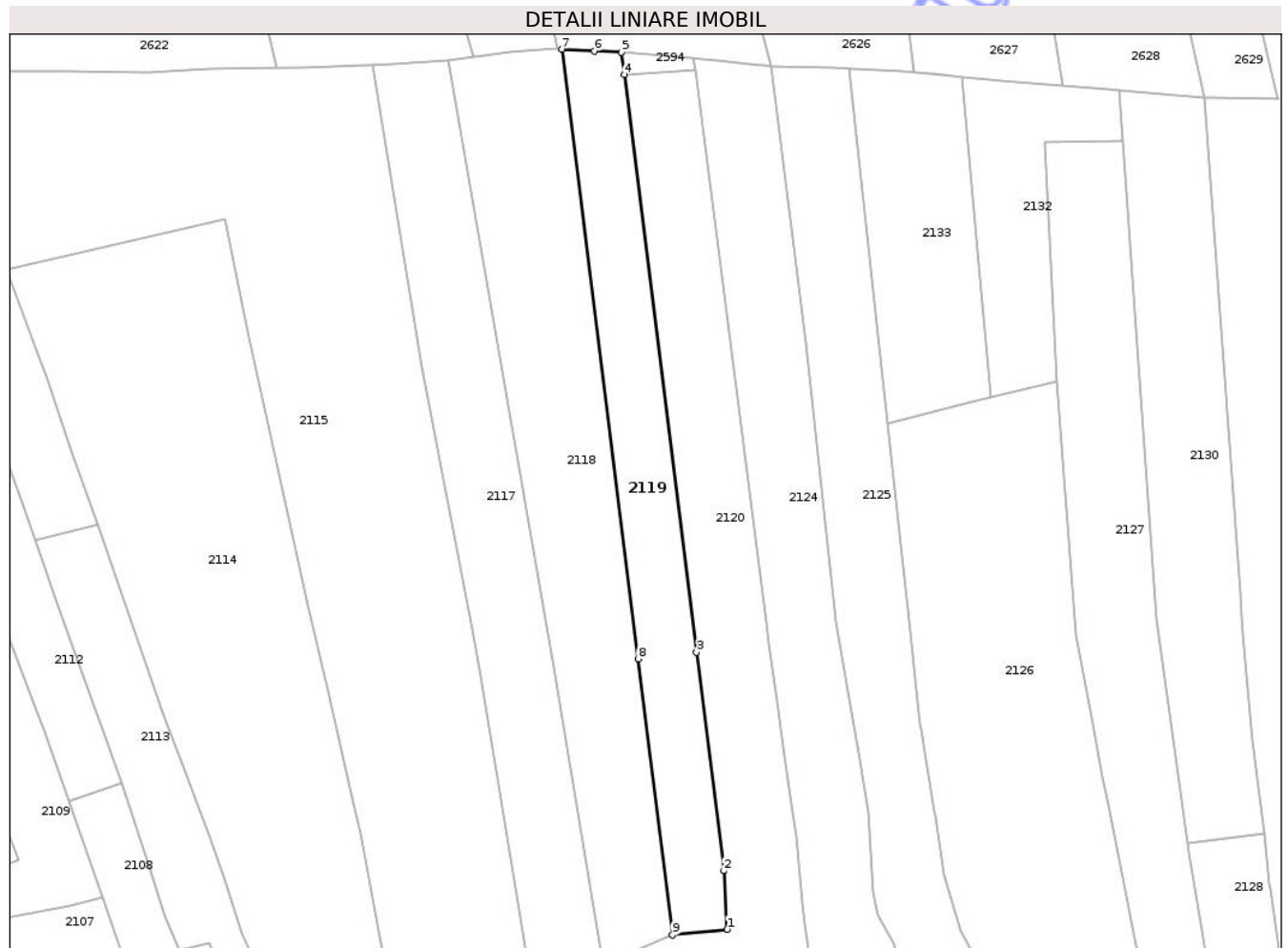
C. Partea III. SARCINI .

Inscrieri privind dezmembramintele dreptului de proprietate, drepturi reale de garanție și sarcini	Referințe
NU SUNT	

Teren

Nr cadastral	Suprafața (mp)*	Observații / Referințe
	3.536	

* Suprafața este determinată în planul de proiecție Stereo 70.



Date referitoare la teren

Crt	Categorie folosință	Intra vilan	Suprafața (mp)	Tarla	Parcelă	Nr. topo	Observații / Referințe
1	livada	NU	1.104	32	1164	-	Parcela eronata in act:32
2	faneata	NU	2.432	23	784/7,786/4	-	Parcela eronata in act:32, fâneață împădurită

Lungime Segmente

1) Valorile lungimilor segmentelor sunt obținute din proiecție în plan.

Punct început	X / Y	Punct sfârșit	X / Y	Lungime segment (** (m)
1	402.679,952 405.114,869	2	402.679,066 405.130,099	15.256
2	402.679,066 405.130,099	3	402.671,948 405.187,016	57.36
3	402.671,948 405.187,016	4	402.653,145 405.337,368	151.523
4	402.653,145 405.337,368	5	402.652,42 405.343,163	5.84

Punct început	X / Y	Punct sfârșit	X / Y	Lungime segment (** (m)
5	402.652,42 405.343,163	6	402.645,38 405.343,534	7.05
6	402.645,38 405.343,534	7	402.636,867 405.343,982	8.525
7	402.636,867 405.343,982	8	402.656,709 405.185,333	159.885
8	402.656,709 405.185,333	9	402.665,707 405.113,389	72.505
9	402.665,707 405.113,389	1	402.679,952 405.114,869	14.322

** Lungimile segmentelor sunt determinate în planul de proiecție Stereo 70 și sunt rotunjite la 1 milimetru.

*** Distanța dintre puncte este formată din segmente cumulate ce sunt mai mici decât valoarea 1 milimetru.

Neutilizabil în Circuitul Civil

**DATE DESPRE IMOBILUL NR. 2121**

Oficiul de Cadastru și Publicitate Imobiliară GORJ
Biroul de Cadastru și Publicitate Imobiliară Targu Jiu

A. Partea I. Descrierea imobilului

TEREN Intravilan

Adresa: Loc. Poienari, Str Ponoare, Nr. 63, Jud. Gorj

Nr. Crt	Nr cadastral Nr. topografic	Suprafața* (mp)	Observații / Referințe
A1		952	Sector cadastral:13 Teren imprejmuit;

Construcții

Crt	Nr cadastral Nr. topografic	Adresa	Observații / Referințe
A1.1	-C1	Loc. Poienari, Str Ponoare, Nr. 63, Jud. Gorj	Nr. niveluri:1; S. construita la sol:199 mp; S. construita desfasurata:199 mp;

B. Partea II. Proprietari și acte

Inscrieri privitoare la dreptul de proprietate și alte drepturi reale		Referințe
/		
Act Administrativ nr. 440773, din 10/07/1995 emis de CJSDPAT GORJ (TITLU DE PROPRIETATE;);		
B1	Intabulare, drept de PROPRIETATE, dobandit prin Constituire, cota actuala 1/1, cota initiala 1/1 1) LUȚAN MIRICĂ, LIPSA CNP;	A1
Act Administrativ nr. 316, din 21/01/2026 emis de PRIMARIA COMUNEI BUMBESTI-PITIC (ADEVERINTA;);		
B2	Intabulare, drept de PROPRIETATE, dobandit prin Construire, cota actuala 1/1, cota initiala 1/1 1) LUȚAN MIRICĂ, LIPSA CNP;	A1.1

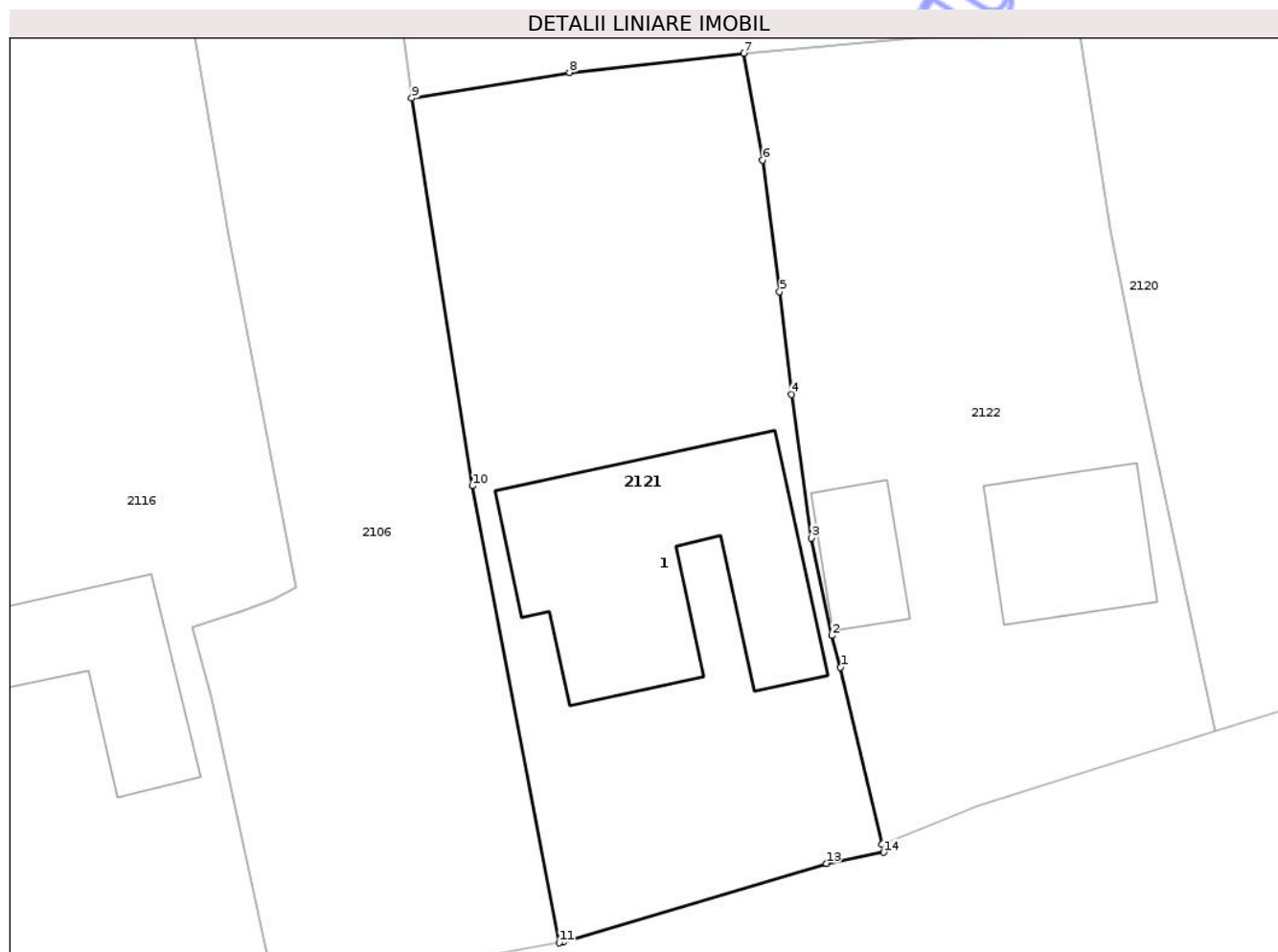
C. Partea III. SARCINI .

Inscrieri privind dezmembramintele dreptului de proprietate, drepturi reale de garanție și sarcini	Referințe
NU SUNT	

Teren

Nr cadastral	Suprafața (mp)*	Observații / Referințe
	952	

* Suprafața este determinată în planul de proiecție Stereo 70.



Date referitoare la teren

Crt	Categorie folosință	Intra vilan	Suprafața (mp)	Tarla	Parcelă	Nr. topo	Observații / Referințe
1	curti constructii	DA	952	32	1156,1157	-	

Date referitoare la construcții

Crt	Număr	Destinație construcție	Supraf. (mp)	Situație juridică	Observații / Referințe
A1.1	C1	construcții de locuințe	Din acte: 0 Masurata: 199	Cu acte	Nr. niveluri:1; S. construita la sol:199 mp; S. construita desfasurata:199 mp;

Lungime Segmente

1) Valorile lungimilor segmentelor sunt obținute din proiecție în plan.

Punct început	X / Y	Punct sfârșit	X / Y	Lungime segment (** (m)
1	402.674,506 405.015,125	2	402.673,981 405.016,987	1.935
2	402.673,981 405.016,987	3	402.672,795 405.022,71	5.845
3	402.672,795 405.022,71	4	402.671,625 405.031,151	8.522

Punct început	X / Y	Punct sfârșit	X / Y	Lungime segment (** (m)
4	402.671,625 405.031,151	5	402.670,931 405.037,172	6.061
5	402.670,931 405.037,172	6	402.669,931 405.044,9	7.792
6	402.669,931 405.044,9	7	402.668,815 405.051,171	6.37
7	402.668,815 405.051,171	8	402.658,584 405.050,043	10.293
8	402.658,584 405.050,043	9	402.649,316 405.048,539	9.389
9	402.649,316 405.048,539	10	402.652,874 405.025,779	23.036
10	402.652,874 405.025,779	11	402.657,975 404.998,954	27.306
11	402.657,975 404.998,954	12	402.658,209 404.998,996	0.238
12	402.658,209 404.998,996	13	402.673,673 405.003,62	16.141
13	402.673,673 405.003,62	14	402.677,032 405.004,265	3.42
14	402.677,032 405.004,265	15	402.676,926 405.004,746	0.493
15	402.676,926 405.004,746	1	402.674,506 405.015,125	10.657

** Lungimile segmentelor sunt determinate în planul de proiecție Stereo 70 și sunt rotunjite la 1 milimetru.

*** Distanța dintre puncte este formată din segmente cumulate ce sunt mai mici decât valoarea 1 milimetru.

**DATE DESPRE IMOBILUL NR. 2124**

Oficiul de Cadastru și Publicitate Imobiliară GORJ
Biroul de Cadastru și Publicitate Imobiliară Targu Jiu

A. Partea I. Descrierea imobilului

TEREN Necunoscut

Adresa: Loc. Poienari, Jud. Gorj

Nr. Crt	Nr cadastral Nr. topografic	Suprafața* (mp)	Observații / Referințe
A1		5.200	Sector cadastral:13 Teren neimprejmuit;

B. Partea II. Proprietari și acte

Inscrieri privitoare la dreptul de proprietate și alte drepturi reale	Referințe
/	
Act Administrativ nr. 13426428, din 04/02/2003 emis de CJSDPAT GORJ (TITLU DE PROPRIETATE;);	
B1	A1
Intabulare, drept de PROPRIETATE, dobandit prin Reconstituire, cota actuala 1/1, cota initiala 1/1	
1) CERNITOIU MARIA	

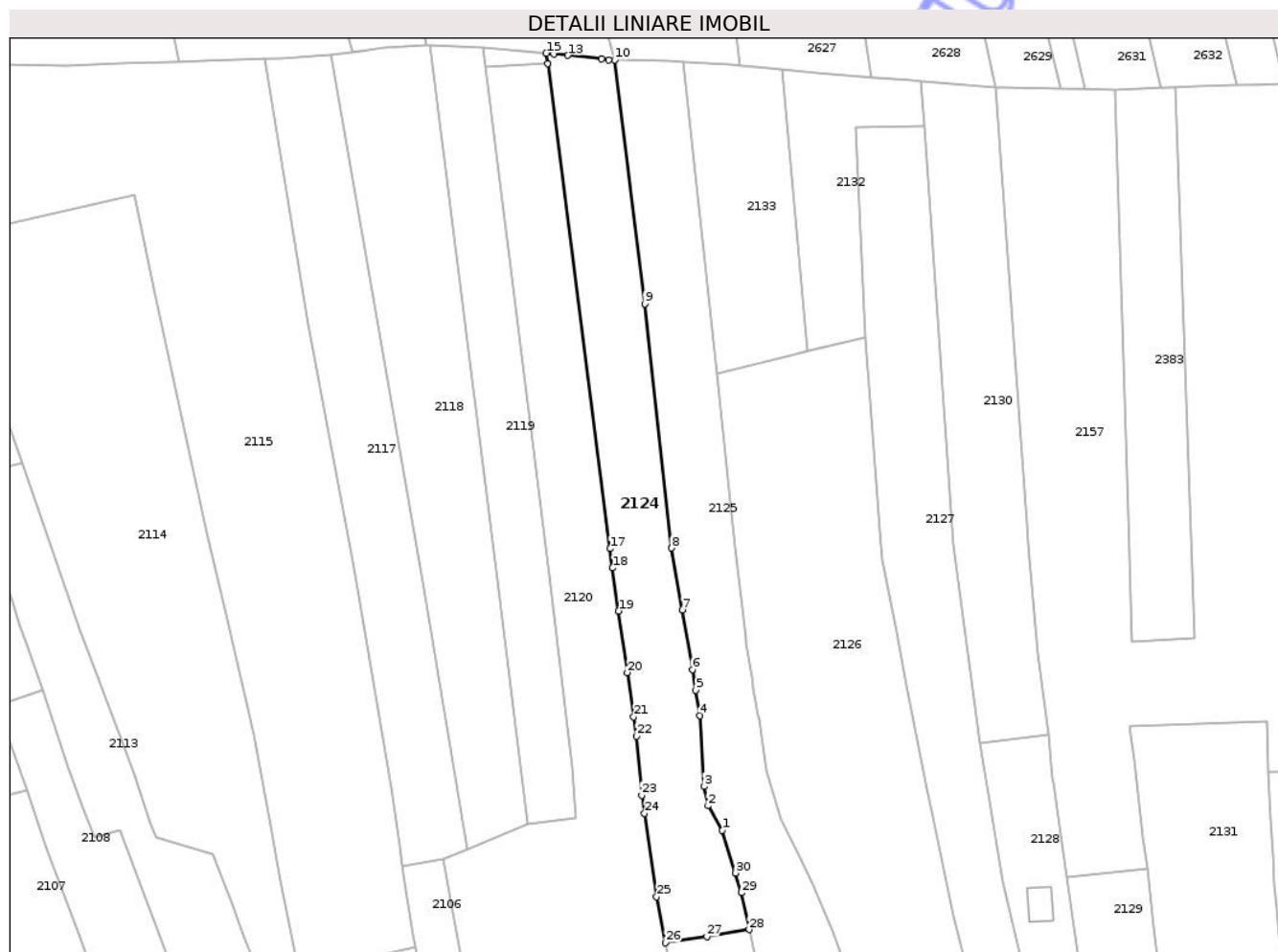
C. Partea III. SARCINI .

Inscrieri privind dezmembramintele dreptului de proprietate, drepturi reale de garanție și sarcini	Referințe
NU SUNT	

Teren

Nr cadastral	Suprafata (mp)*	Observatii / Referinta
	5.200	

* Suprafata este determinata in planul de proiectie Stereo 70.



Date referitoare la teren

Crt	Categorie folosinta	Intravilan	Suprafata (mp)	Tarla	Parcela	Nr. topo	Observatii / Referinta
1	curti constructii	DA	394	32	1167/1	-	Parte din parcela 1167 din TP
2	arabil	NU	1.296	32	1167	-	
3	vie	NU	343	32	1166	-	
4	arabil	NU	342	32	1166/1	-	Parte din parcela 1166 din TP
5	faneata	NU	2.825	23	785/4,784/5, 786/2	-	Parcela eronata in act:44, faneata impadurita

Lungime Segmente

1) Valorile lungimilor segmentelor sunt obtinute din proiectie in plan.

Punct inceput	X / Y	Punct sfarsit	X / Y	Lungime segment (** (m)
1	402.723,353 405.111,378	2	402.719,141 405.118,618	8.376
3	402.718,0 405.124,326	4	402.716,797 405.145,4	21.108

Punct inceput	X / Y	Punct sfarsit	X / Y	Lungime segment (** (m)
2	402.719,141 405.118,618	3	402.718,0 405.124,326	5.821
4	402.716,797 405.145,4	5	402.715,526 405.152,858	7.566

Punct început	X / Y	Punct sfârșit	X / Y	Lungime segment (** (m)
5	402.715,526 405.152,858	6	402.714,479 405.159,006	6.237
7	402.711,464 405.176,706	8	402.708,349 405.194,987	18.544
9	402.700,405 405.267,374	10	402.691,415 405.339,616	72.799
11	402.689,657 405.339,659	12	402.687,571 405.339,884	2.098
13	402.677,56 405.340,966	14	402.673,448 405.341,411	4.136
15	402.671,194 405.341,599	16	402.671,584 405.338,572	3.052
17	402.690,089 405.194,791	18	402.690,822 405.189,101	5.737
19	402.692,648 405.176,31	20	402.695,248 405.158,099	18.396
21	402.697,111 405.145,045	22	402.697,944 405.139,21	5.894
23	402.699,487 405.121,773	24	402.700,276 405.116,418	5.413
25	402.703,917 405.091,721	26	402.706,565 405.078,028	13.947
27	402.718,807 405.079,839	28	402.731,295 405.081,947	12.665
29	402.729,11 405.092,853	30	402.727,287 405.098,719	6.143

Punct început	X / Y	Punct sfârșit	X / Y	Lungime segment (** (m)
6	402.714,479 405.159,006	7	402.711,464 405.176,706	17.955
8	402.708,349 405.194,987	9	402.700,405 405.267,374	72.822
10	402.691,415 405.339,616	11	402.689,657 405.339,659	1.759
12	402.687,571 405.339,884	13	402.677,56 405.340,966	10.069
14	402.673,448 405.341,411	15	402.671,194 405.341,599	2.262
16	402.671,584 405.338,572	17	402.690,089 405.194,791	144.967
18	402.690,822 405.189,101	19	402.692,648 405.176,31	12.921
20	402.695,248 405.158,099	21	402.697,111 405.145,045	13.186
22	402.697,944 405.139,21	23	402.699,487 405.121,773	17.505
24	402.700,276 405.116,418	25	402.703,917 405.091,721	24.964
26	402.706,565 405.078,028	27	402.718,807 405.079,839	12.375
28	402.731,295 405.081,947	29	402.729,11 405.092,853	11.123
30	402.727,287 405.098,719	1	402.723,353 405.111,378	13.256

** Lungimile segmentelor sunt determinate în planul de proiecție Stereo 70 și sunt rotunjite la 1 milimetru.

*** Distanța dintre puncte este formată din segmente cumulate ce sunt mai mici decât valoarea 1 milimetru.



DATE DESPRE IMOBILUL NR. 2126

Oficiul de Cadastru și Publicitate Imobiliară GORJ
Biroul de Cadastru și Publicitate Imobiliară Targu Jiu

A. Partea I. Descrierea imobilului

TEREN Necunoscut

Adresa: Loc. Poienari, Str Ponoare, Nr. 73, Jud. Gorj

Nr. Crt	Nr cadastral Nr. topografic	Suprafața* (mp)	Observații / Referințe
A1		9.000	Sector cadastral:13 Teren neimprejmuit;

Construcții

Crt	Nr cadastral Nr. topografic	Adresa	Observații / Referințe
A1.1	-C1	Loc. Poienari, Str Ponoare, Nr. 73, Jud. Gorj	Nr. niveluri:1; S. construita la sol:127 mp; S. construita desfasurata:127 mp;
A1.2	-C2	Loc. Poienari, Str Ponoare, Nr. 73, Jud. Gorj	Nr. niveluri:1; S. construita la sol:30 mp; S. construita desfasurata:30 mp;
A1.3	-C3	Loc. Poienari, Str Ponoare, Nr. 73, Jud. Gorj	Nr. niveluri:1; S. construita la sol:40 mp; S. construita desfasurata:40 mp;

B. Partea II. Proprietari și acte

Inscrieri privitoare la dreptul de proprietate și alte drepturi reale		Referințe
/		
Act Administrativ nr. 13426158, din 28/11/2002 emis de CJSDPAT GORJ (TITLU DE PROPRIETATE;);		
B1	Intabulare, drept de PROPRIETATE, dobandit prin Reconstituire, cota actuala 1/1, cota initiala 1/1 1) KISS VERONICA, , defunctă; 2) PĂPURICĂ GR. GRIGORE, LIPSA CNP; 3) PĂPURICĂ VALENTIN, LIPSA CNP; 4) BURLAN-PĂPURICĂ PETRE	A1
Act Administrativ nr. 316, din 21/01/2026 emis de PRIMARIA COMUNEI BUMBESTI-PITIC (ADEVERINTA;);		
B2	Intabulare, drept de PROPRIETATE, dobandit prin Construire, cota actuala 1/1, cota initiala 1/1 1) PĂPURICĂ VALENTIN, LIPSA CNP; 2) KISS VERONICA, , defunctă; 3) PĂPURICĂ GR. GRIGORE, LIPSA CNP; 4) BURLAN-PĂPURICĂ PETRE	A1.1, A1.2, A1.3

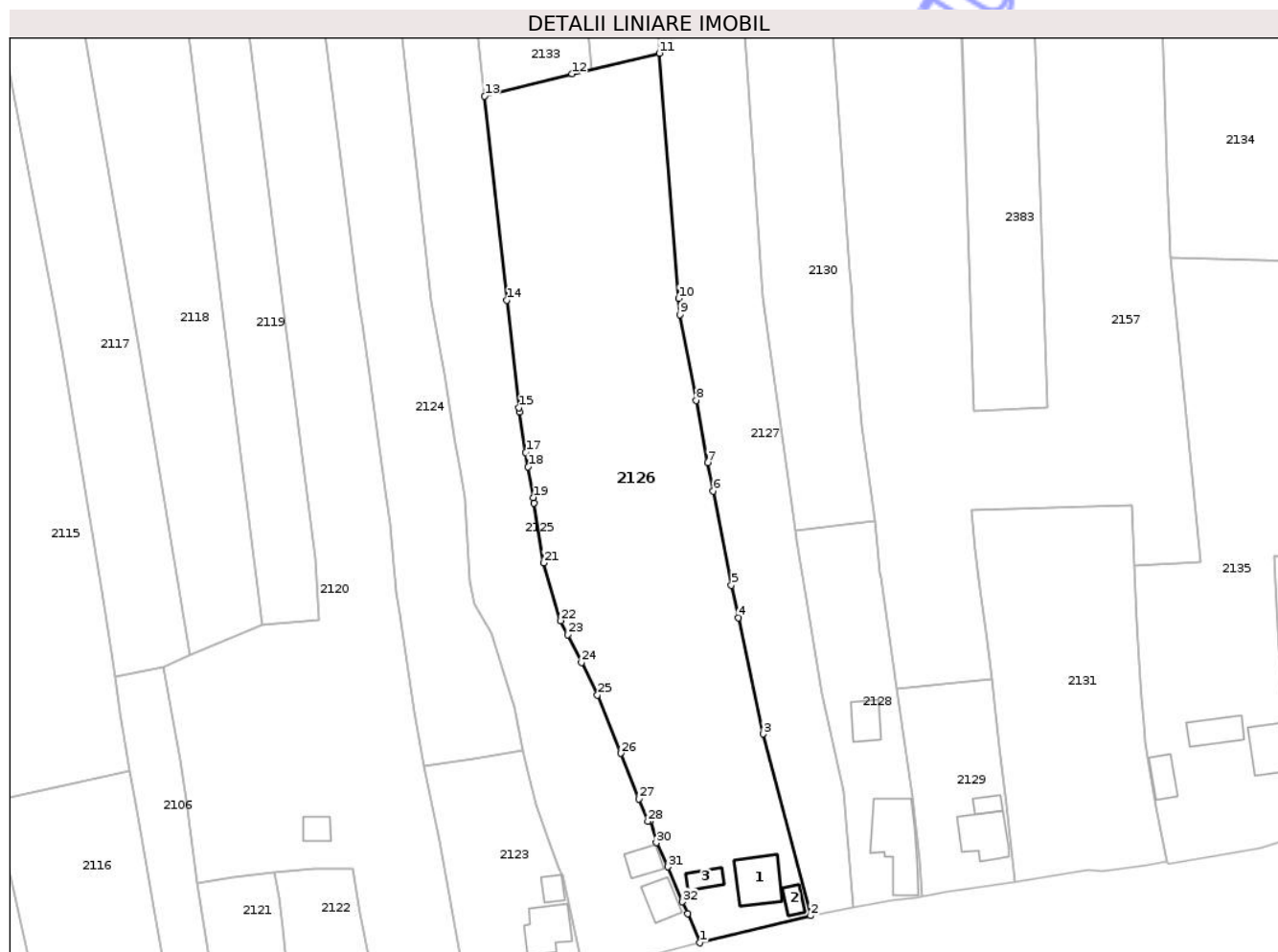
C. Partea III. SARCINI .

Inscrieri privind dezmembramintele dreptului de proprietate, drepturi reale de garanție și sarcini	Referințe
NU SUNT	

Teren

Nr cadastral	Suprafața (mp)*	Observații / Referințe
	9.000	

* Suprafața este determinată în planul de proiecție Stereo 70.



Date referitoare la teren

Crt	Categorie folosință	Intra vilan	Suprafața (mp)	Tarla	Parcelă	Nr. topo	Observații / Referințe
1	curți constructii	DA	1.590	32	1180	-	
2	faneata	DA	1.043	32	1179	-	
3	faneata	NU	1.645	32	1179/1	-	Parte din parcela 1179 din TP
4	vie	NU	1.036	32	1178	-	Parcela eronata in act:40
5	faneata	NU	1.182	32	1177	-	Parcela eronata in act:40,fâneată împădurită
6	faneata	NU	2.504	23	785/2	-	Parcela eronata in act:40, fâneată împădurită

Date referitoare la construcții

Crt	Număr	Destinație construcție	Supraf. (mp)	Situație juridică	Observații / Referințe
A1.1	-C1	construcții de locuințe	Din acte: 0 Masurata: 127	Cu acte	Nr. niveluri:1; S. construita la sol:127 mp; S. construita desfasurata:127 mp;
A1.2	-C2	construcții anexa	Din acte: 0 Masurata: 30	Cu acte	Nr. niveluri:1; S. construita la sol:30 mp; S. construita desfasurata:30 mp;
A1.3	-C3	construcții anexa	Din acte: 0 Masurata: 40	Cu acte	Nr. niveluri:1; S. construita la sol:40 mp; S. construita desfasurata:40 mp;

Lungime Segmente

1) Valorile lungimilor segmentelor sunt obținute din proiecție în plan.

Punct început	X / Y	Punct sfârșit	X / Y	Lungime segment (** (m)
1	402.775,946 405.033,508	2	402.803,861 405.040,32	28.734
3	402.791,93 405.086,072	4	402.785,681 405.115,317	29.905
5	402.783,899 405.123,537	6	402.779,322 405.147,178	24.08
7	402.777,932 405.154,362	8	402.774,988 405.170,026	15.938
9	402.770,938 405.191,58	10	402.770,616 405.195,655	4.088
11	402.765,748 405.257,379	12	402.743,783 405.252,172	22.574
13	402.721,717 405.246,635	14	402.727,298 405.195,19	51.747
15	402.730,362 405.168,152	16	402.730,534 405.167,047	1.118
17	402.732,107 405.156,945	18	402.732,677 405.153,288	3.701
19	402.733,945 405.145,57	20	402.734,169 405.144,179	1.409
21	402.736,599 405.129,099	22	402.740,837 405.114,543	15.16
23	402.742,689 405.110,997	24	402.746,102 405.104,067	7.725
25	402.750,151 405.095,845	26	402.756,068 405.081,205	15.791
27	402.760,511 405.069,701	28	402.762,793 405.064,058	6.087
29	402.763,516 405.064,265	30	402.764,985 405.058,725	5.731
31	402.767,889 405.052,632	32	402.771,572 405.043,826	9.545
33	402.772,836 405.040,845	1	402.775,946 405.033,508	7.969

Punct început	X / Y	Punct sfârșit	X / Y	Lungime segment (** (m)
2	402.803,861 405.040,32	3	402.791,93 405.086,072	47.282
4	402.785,681 405.115,317	5	402.783,899 405.123,537	8.411
6	402.779,322 405.147,178	7	402.777,932 405.154,362	7.317
8	402.774,988 405.170,026	9	402.770,938 405.191,58	21.931
10	402.770,616 405.195,655	11	402.765,748 405.257,379	61.916
12	402.743,783 405.252,172	13	402.721,717 405.246,635	22.75
14	402.727,298 405.195,19	15	402.730,362 405.168,152	27.211
16	402.730,534 405.167,047	17	402.732,107 405.156,945	10.224
18	402.732,677 405.153,288	19	402.733,945 405.145,57	7.821
20	402.734,169 405.144,179	21	402.736,599 405.129,099	15.275
22	402.740,837 405.114,543	23	402.742,689 405.110,997	4.001
24	402.746,102 405.104,067	25	402.750,151 405.095,845	9.165
26	402.756,068 405.081,205	27	402.760,511 405.069,701	12.332
28	402.762,793 405.064,058	29	402.763,516 405.064,265	0.752
30	402.764,985 405.058,725	31	402.767,889 405.052,632	6.75
32	402.771,572 405.043,826	33	402.772,836 405.040,845	3.238

** Lungimile segmentelor sunt determinate în planul de proiecție Stereo 70 și sunt rotunjite la 1 milimetru.

*** Distanța dintre puncte este formată din segmente cumulate ce sunt mai mici decât valoarea 1 milimetru.

**DATE DESPRE IMOBILUL NR. 2137**

Oficiul de Cadastru și Publicitate Imobiliară GORJ
Biroul de Cadastru și Publicitate Imobiliară Targu Jiu

A. Partea I. Descrierea imobilului

TEREN Necunoscut

Adresa: Loc. Poienari, Str Ponoare, Nr. 87, Jud. Gorj

Nr. Crt	Nr cadastral Nr. topografic	Suprafața* (mp)	Observații / Referințe
A1		Din acte: 4.536 Masurata: 4.346	Sector cadastral:13 Teren neimprejmuit;

Construcții

Crt	Nr cadastral Nr. topografic	Adresa	Observații / Referințe
A1.1	-C1	Loc. Poienari, Str Ponoare, Nr. 87, Jud. Gorj	Nr. niveluri:1; S. construita la sol:156 mp; S. construita desfasurata:156 mp;
A1.2	-C2	Loc. Poienari, Str Ponoare, Nr. 87, Jud. Gorj	Nr. niveluri:1; S. construita la sol:109 mp; S. construita desfasurata:109 mp;

B. Partea II. Proprietari și acte

Inscrieri privitoare la dreptul de proprietate și alte drepturi reale	Referințe
/	
Act Administrativ nr. 1316116, din 25/08/1995 emis de CJSDPAT GORJ (TITLU DE PROPRIETATE;);	
B1 Intabulare, drept de PROPRIETATE, dobandit prin Constituire, cota actuala 1/1, cota initiala 1/1 1) GOLU P. PETRE, LIPSA CNP;	A1
Act Administrativ nr. 316, din 21/01/2026 emis de PRIMARIA COMUNEI BUMBESTI-PITIC (ADEVERINTA;);	
B2 Intabulare, drept de PROPRIETATE, dobandit prin Construire, cota actuala 1/1, cota initiala 1/1 1) GOLU P. PETRE, LIPSA CNP;	A1.1, A1.2

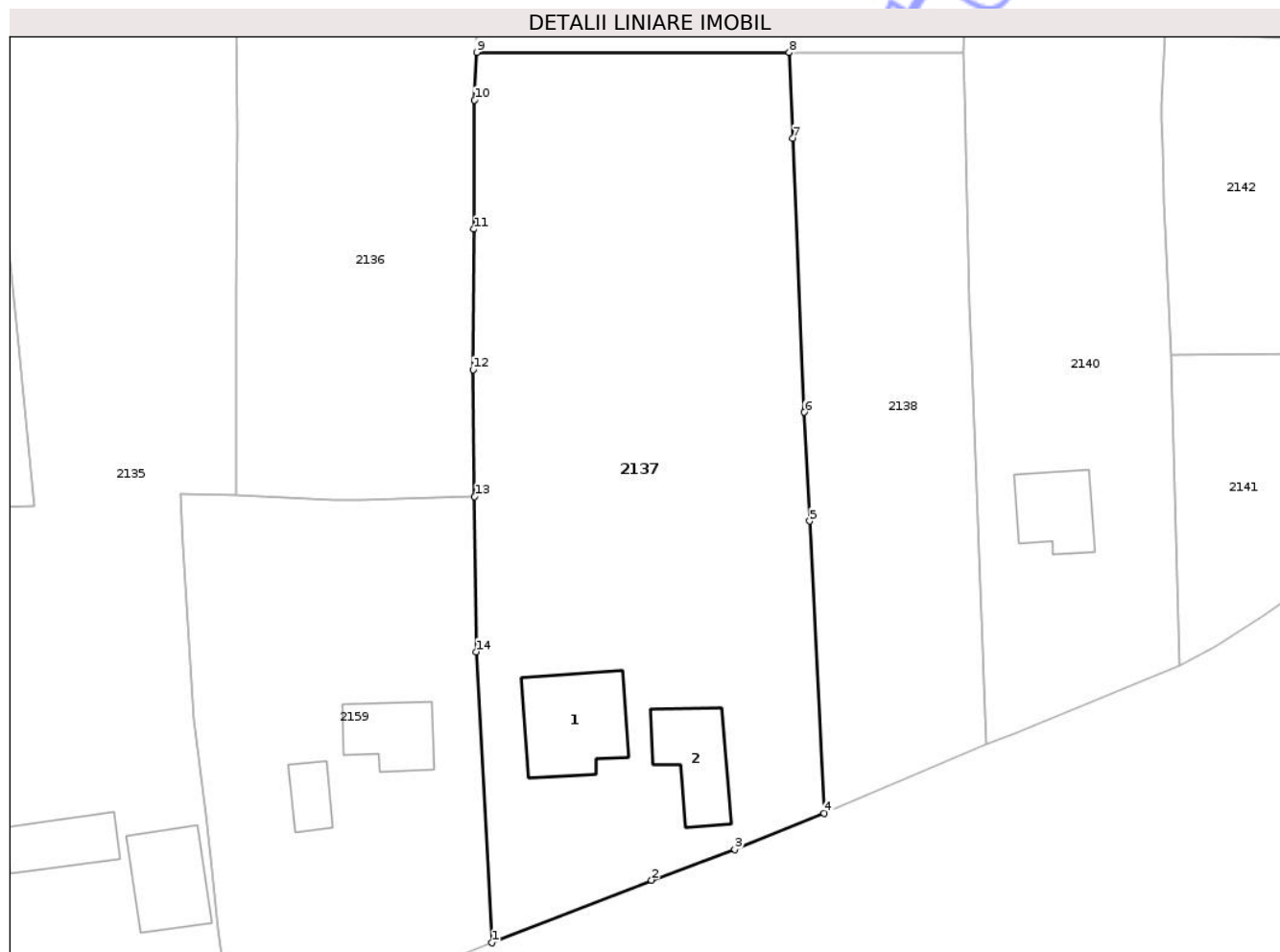
C. Partea III. SARCINI

Inscrieri privind dezmembramintele dreptului de proprietate, drepturi reale de garanție și sarcini	Referințe
NU SUNT	

Teren

Nr cadastral	Suprafața (mp)*	Observații / Referințe
	Din acte: 4.536 Masurata: 4.346	

* Suprafața este determinată în planul de proiecție Stereo 70.



Date referitoare la teren

Crt	Categorie folosință	Intra vilan	Suprafața (mp)	Tarla	Parcelă	Nr. topo	Observații / Referințe
1	curți constructii	DA	1.616	32	1203,1204	-	
2	arabil	DA	2.068	32	1205,1206,1207	-	
3	arabil	NU	662	32	1207/2	-	Parcela 1207/2 parte din parcela 1207 din TP

Date referitoare la construcții

Crt	Număr	Destinație construcție	Supraf. (mp)	Situație juridică	Observații / Referințe
A1.1	-C1	construcții de locuințe	Din acte: 0 Masurata: 156	Cu acte	Nr. niveluri:1; S. construita la sol:156 mp; S. construita desfasurata:156 mp;
A1.2	-C2	construcții anexa	Din acte: 0 Masurata: 109	Cu acte	Nr. niveluri:1; S. construita la sol:109 mp; S. construita desfasurata:109 mp;

Lungime Segmente

1) Valorile lungimilor segmentelor sunt obținute din proiecție în plan.

Punct început	X / Y	Punct sfârșit	X / Y	Lungime segment (** (m)
1	402.959,855 405.074,221	2	402.980,016 405.082,116	21.652
2	402.980,016 405.082,116	3	402.990,505 405.085,994	11.183
3	402.990,505 405.085,994	4	403.001,764 405.090,541	12.142
4	403.001,764 405.090,541	5	402.999,947 405.127,377	36.881
5	402.999,947 405.127,377	6	402.999,27 405.141,106	13.746
6	402.999,27 405.141,106	7	402.997,831 405.175,622	34.546
7	402.997,831 405.175,622	8	402.997,38 405.186,455	10.842
8	402.997,38 405.186,455	9	402.957,956 405.186,469	39.424
9	402.957,956 405.186,469	10	402.957,674 405.180,469	6.007
10	402.957,674 405.180,469	11	402.957,601 405.164,186	16.283
11	402.957,601 405.164,186	12	402.957,52 405.146,485	17.701
12	402.957,52 405.146,485	13	402.957,706 405.130,486	16.0
13	402.957,706 405.130,486	14	402.957,869 405.110,913	19.574
14	402.957,869 405.110,913	1	402.959,855 405.074,221	36.746

** Lungimile segmentelor sunt determinate în planul de proiecție Stereo 70 și sunt rotunjite la 1 milimetru.

*** Distanța dintre puncte este formată din segmente cumulate ce sunt mai mici decât valoarea 1 milimetru.

**DATE DESPRE IMOBILUL NR. 2140**

Oficiul de Cadastru și Publicitate Imobiliară GORJ
Biroul de Cadastru și Publicitate Imobiliară Targu Jiu

A. Partea I. Descrierea imobilului

TEREN Necunoscut

Adresa: Loc. Poienari, Str Ponoare, Nr. 89, Jud. Gorj

Nr. Crt	Nr cadastral Nr. topografic	Suprafața* (mp)	Observații / Referințe
A1		4.093	Sector cadastral:13 Teren imprejmuit;

Construcții

Crt	Nr cadastral Nr. topografic	Adresa	Observații / Referințe
A1.1	-C1	Loc. Poienari, Str Ponoare, Nr. 89, Jud. Gorj	Nr. niveluri:1; S. construita la sol:91 mp; S. construita desfasurata:91 mp;

B. Partea II. Proprietari și acte

Inscrieri privitoare la dreptul de proprietate și alte drepturi reale		Referințe
/		
Act Administrativ nr. 1316127, din 25/08/1995 emis de CJSDPAT GORJ (TITLU DE PROPRIETATE;);		
B1	Intabulare, drept de PROPRIETATE, dobandit prin Constituire, cota actuala 1/1, cota initiala 1/1 1) GOLU PANTELIMON, , defunct;	A1
Act Administrativ nr. 316, din 21/01/2026 emis de PRIMARIA COMUNEI BUMBESTI-PITIC (ADEVERINTA;);		
B2	Intabulare, drept de PROPRIETATE, dobandit prin Construire, cota actuala 1/1, cota initiala 1/1 1) GOLU PANTELIMON, , defunct;	A1.1

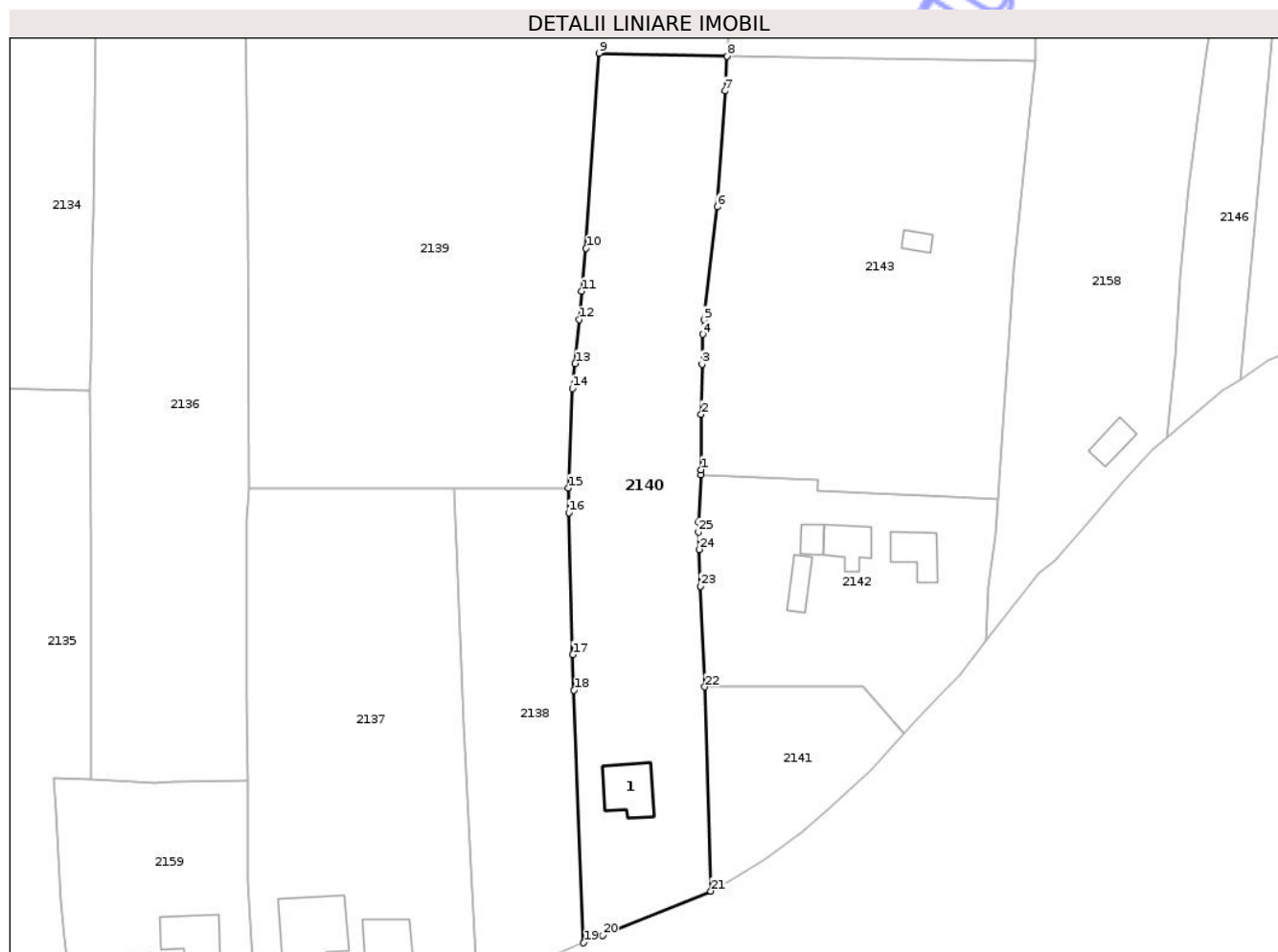
C. Partea III. SARCINI .

Inscrieri privind dezmembramintele dreptului de proprietate, drepturi reale de garanție și sarcini	Referințe
NU SUNT	

Teren

Nr cadastral	Suprafața (mp)*	Observații / Referințe
	4.093	

* Suprafața este determinată în planul de proiecție Stereo 70.



Date referitoare la teren

Crt	Categorie folosință	Intravilan	Suprafața (mp)	Tarla	Parcelă	Nr. topo	Observații / Referințe
1	curți constructii	DA	1.092	32	1209	-	
2	faneata	DA	932	32	1208	-	fâneață împădurită
3	faneata	NU	2.069	23	1208/1	-	Parcela 1208/1 parte din parcela 1208, fâneață împădurită

Date referitoare la construcții

Crt	Număr	Destinație construcție	Supraf. (mp)	Situație juridică	Observații / Referințe
A1.1	-C1	construcții de locuințe	Din acte: 0 Masurata: 91	Cu acte	Nr. niveluri:1; S. construita la sol:91 mp; S. construita desfasurata:91 mp;

Lungime Segmente

1) Valorile lungimilor segmentelor sunt obținute din proiecție în plan.

Punct început	X / Y	Punct sfârșit	X / Y	Lungime segment (** (m))
1	403.044,761 405.189,974	2	403.044,761 405.200,58	10.606
3	403.044,926 405.210,176	4	403.045,04 405.215,917	5.742

Punct început	X / Y	Punct sfârșit	X / Y	Lungime segment (** (m))
2	403.044,761 405.200,58	3	403.044,926 405.210,176	9.597
4	403.045,04 405.215,917	5	403.045,363 405.218,696	2.798

Punct început	X / Y	Punct sfârșit	X / Y	Lungime segment (** (m)
5	403.045,363 405.218,696	6	403.047,881 405.240,326	21.776
7	403.049,355 405.262,553	8	403.049,745 405.269,251	6.709
9	403.025,207 405.269,8	10	403.022,701 405.232,392	37.492
11	403.021,817 405.224,167	12	403.021,408 405.218,723	5.459
13	403.020,613 405.210,328	14	403.020,072 405.205,546	4.813
15	403.019,276 405.186,439	16	403.019,4 405.181,753	4.688
17	403.020,121 405.154,518	18	403.020,383 405.147,72	6.803
19	403.022,246 405.099,28	20	403.025,838 405.100,677	3.854
21	403.046,624 405.109,178	22	403.045,475 405.148,318	39.157
23	403.044,652 405.167,63	24	403.044,389 405.174,675	7.05
25	403.044,264 405.178,038	26	403.044,343 405.179,931	1.895
27	403.044,719 405.188,95	1	403.044,761 405.189,974	1.025

Punct început	X / Y	Punct sfârșit	X / Y	Lungime segment (** (m)
6	403.047,881 405.240,326	7	403.049,355 405.262,553	22.276
8	403.049,745 405.269,251	9	403.025,207 405.269,8	24.544
10	403.022,701 405.232,392	11	403.021,817 405.224,167	8.272
12	403.021,408 405.218,723	13	403.020,613 405.210,328	8.433
14	403.020,072 405.205,546	15	403.019,276 405.186,439	19.124
16	403.019,4 405.181,753	17	403.020,121 405.154,518	27.245
18	403.020,383 405.147,72	19	403.022,246 405.099,28	48.476
20	403.025,838 405.100,677	21	403.046,624 405.109,178	22.457
22	403.045,475 405.148,318	23	403.044,652 405.167,63	19.33
24	403.044,389 405.174,675	25	403.044,264 405.178,038	3.365
26	403.044,343 405.179,931	27	403.044,719 405.188,95	9.027

** Lungimile segmentelor sunt determinate în planul de proiecție Stereo 70 și sunt rotunjite la 1 milimetru.

*** Distanța dintre puncte este formată din segmente cumulate ce sunt mai mici decât valoarea 1 milimetru.

**DATE DESPRE IMOBILUL NR. 2141**

Oficiul de Cadastru și Publicitate Imobiliară GORJ
Biroul de Cadastru și Publicitate Imobiliară Targu Jiu

A. Partea I. Descrierea imobilului

TEREN Intravilan

Adresa: Loc. Poienari, Str Ponoare, Jud. Gorj

Nr. Crt	Nr cadastral Nr. topografic	Suprafața* (mp)	Observații / Referințe
A1	35356	Din acte: 1.045 Masurata: 953	Sector cadastral:13 Teren neimprejmuit;

B. Partea II. Proprietari și acte

Inscrieri privitoare la dreptul de proprietate și alte drepturi reale	Referințe
57867 / 30/10/2012	
Act Administrativ nr. 1342676, din 03/10/2002 emis de C.J.S.D.P.A.T (; act administrativ nr. 4055/10-10-2012 emis de PRIMARIA COMUNEI BUMBESTI PITIC; hotarare judecatoreasca nr. 606/13-05-1996 emis de JUDECATORIA NOVACI;);	
B1	A1
Intabulare, drept de PROPRIETATE, dobandit prin Reconstituire, cota actuala 1/1, cota initiala 1/1	
1) LUȚAN MARIAN	
2) ANDREI GHEORGHÎȚA , în cote nedeterminate;	

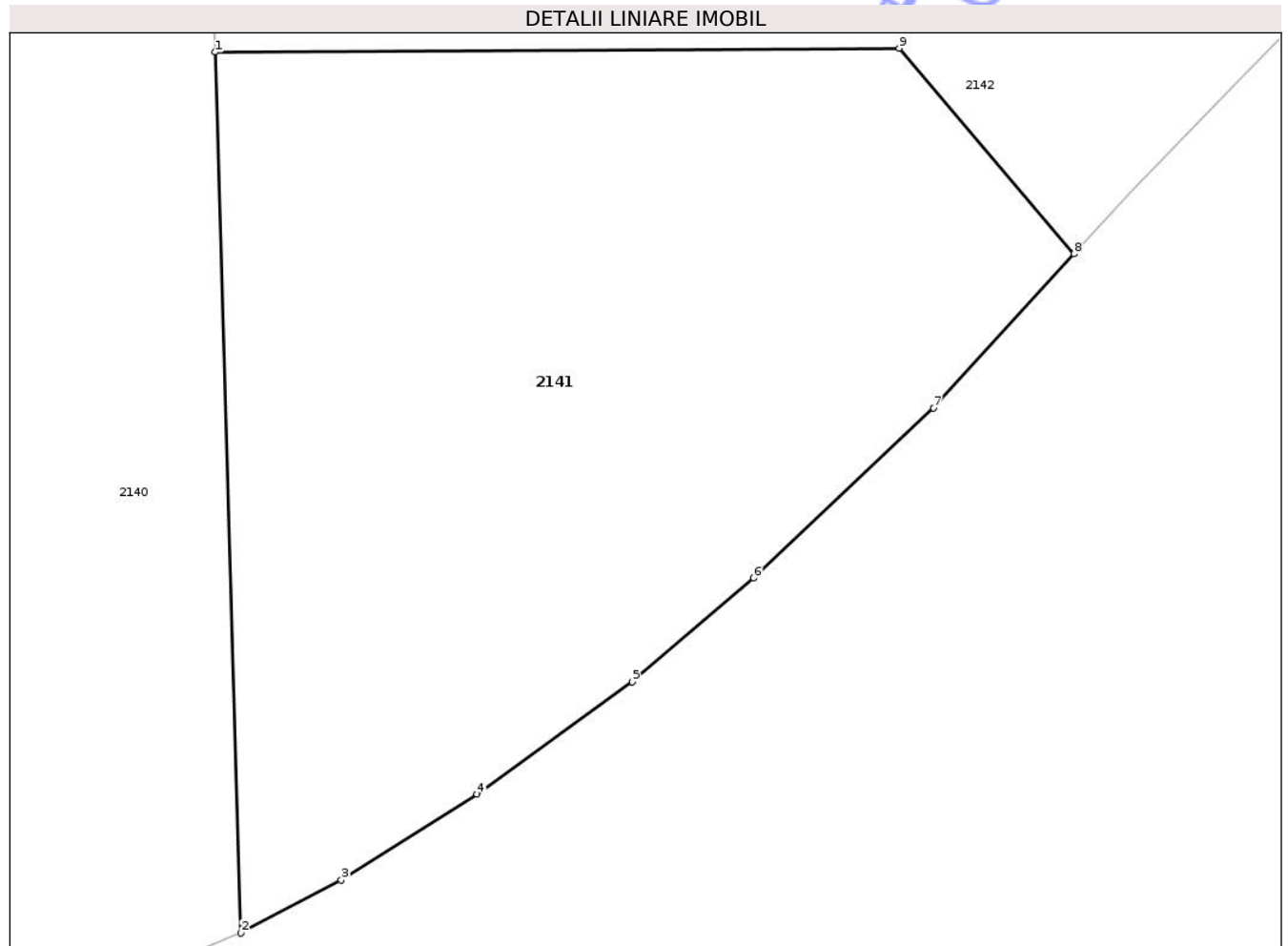
C. Partea III. SARCINI .

Inscrieri privind dezmembramintele dreptului de proprietate, drepturi reale de garanție și sarcini	Referințe
NU SUNT	

Teren

Nr cadastral	Suprafața (mp)*	Observații / Referințe
35356	Din acte: 1.045 Masurata: 953	

* Suprafața este determinată în planul de proiecție Stereo 70.



Date referitoare la teren

Crt	Categorie folosință	Intra vilan	Suprafața (mp)	Tarla	Parcelă	Nr. topo	Observații / Referințe
1	livada	DA	953	32	1210	-	

Lungime Segmente

1) Valorile lungimilor segmentelor sunt obținute din proiecție în plan.

Punct început	X / Y	Punct sfârșit	X / Y	Lungime segment (** (m)
1	403.045,475 405.148,318	2	403.046,624 405.109,178	39.157
2	403.046,624 405.109,178	3	403.051,085 405.111,538	5.047
3	403.051,085 405.111,538	4	403.057,114 405.115,348	7.132
4	403.057,114 405.115,348	5	403.064,022 405.120,343	8.525
5	403.064,022 405.120,343	6	403.069,41 405.124,954	7.092

Punct început	X / Y	Punct sfârşit	X / Y	Lungime segment (** (m)
6	403.069,41 405.124,954	7	403.077,406 405.132,505	10.998
7	403.077,406 405.132,505	8	403.083,643 405.139,354	9.263
8	403.083,643 405.139,354	9	403.075,875 405.148,493	11.994
9	403.075,875 405.148,493	1	403.045,475 405.148,318	30.401

** Lungimile segmentelor sunt determinate în planul de proiecţie Stereo 70 şi sunt rotunjite la 1 milimetru.

*** Distanţa dintre puncte este formată din segmente cumulate ce sunt mai mici decât valoarea 1 milimetru.

Neutilizabil în Circuitul Civil

**DATE DESPRE IMOBILUL NR. 2146**

Oficiul de Cadastru și Publicitate Imobiliară GORJ
Biroul de Cadastru și Publicitate Imobiliară Targu Jiu

A. Partea I. Descrierea imobilului

TEREN Necunoscut

Adresa: Loc. Poienari, Str Ponoare, Jud. Gorj

Nr. Crt	Nr cadastral Nr. topografic	Suprafața* (mp)	Observații / Referințe
A1		Din acte: 3.450 Masurata: 1.553	Sector cadastral:13 Teren neimprejmuit; Diferenta de suprafata se regaseste la ID 2156

B. Partea II. Proprietari și acte

Inscrieri privitoare la dreptul de proprietate și alte drepturi reale		Referințe
/		
Act Administrativ nr. 1342604, din 01/09/1998 emis de CJSDPAT GORJ (TITLU DE PROPRIETATE;);		
B1	Intabulare, drept de PROPRIETATE, dobandit prin Reconstituire, cota actuala 1/1, cota initiala 1/1 1) LĂCĂTUȘU VERONICA, LIPSA CNP; 2) LĂCĂTUȘU FLORIN, LIPSA CNP;	A1

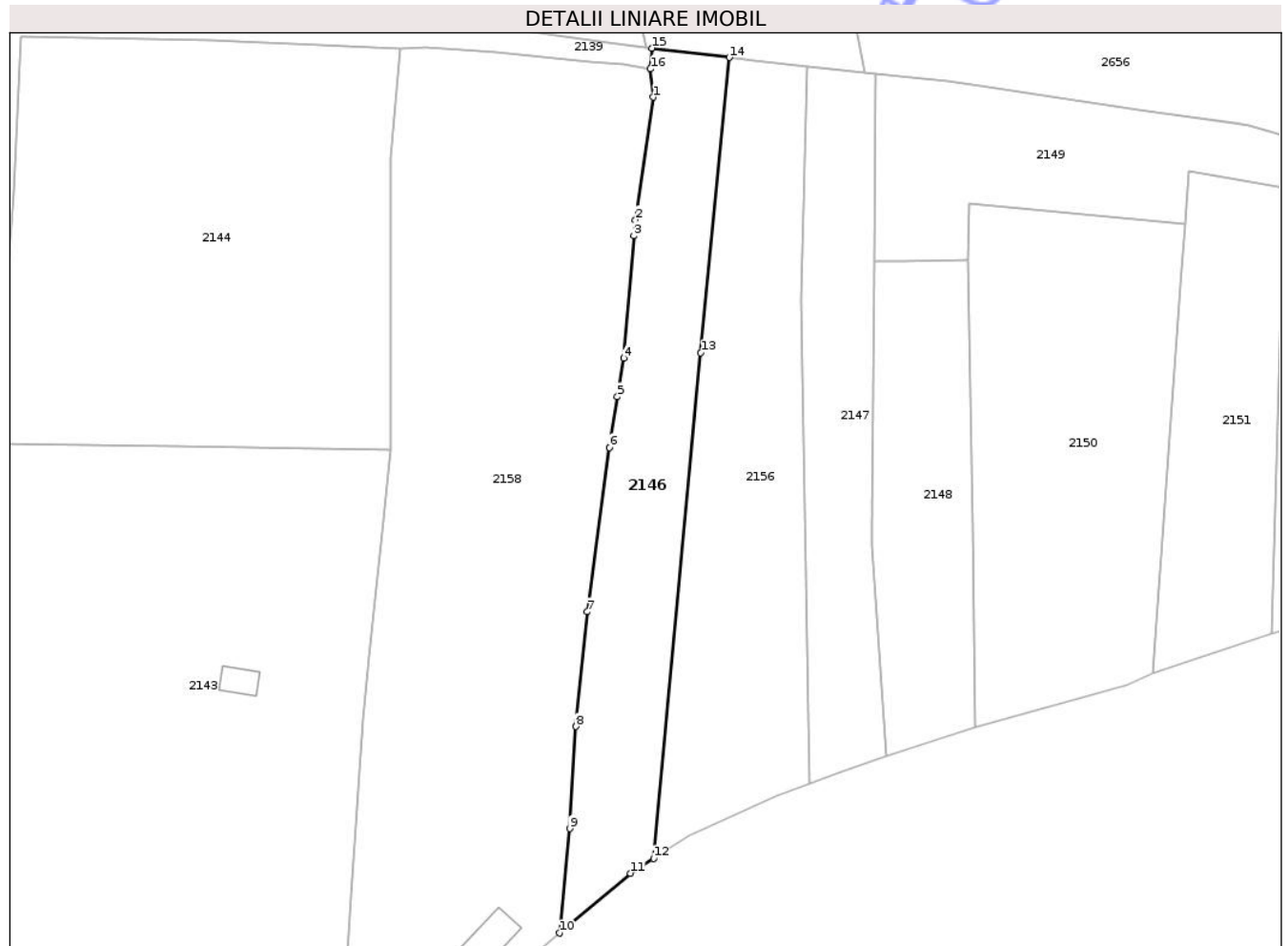
C. Partea III. SARCINI .

Inscrieri privind dezmembramintele dreptului de proprietate, drepturi reale de garanție și sarcini	Referințe
NU SUNT	

Teren

Nr cadastral	Suprafața (mp)*	Observații / Referințe
	Din acte: 3.450 Masurata: 1.553	Diferenta de suprafata se regasese la ID 2156

* Suprafața este determinată în planul de proiecție Stereo 70.



Date referitoare la teren

Crt	Categorie folosință	Intra vilan	Suprafața (mp)	Tarla	Parcelă	Nr. topo	Observații / Referințe
1	arabil	DA	1.003	23	779/13	-	Parcela eronata in act:7
2	faneata	NU	550	23	780/6	-	Parcela eronata in act:7,fâneață împădurită

Lungime Segmente

1) Valorile lungimilor segmentelor sunt obținute din proiecție în plan.

Punct început	X / Y	Punct sfârșit	X / Y	Lungime segment (** (m)
1	403.148,098 405.321,041	2	403.145,444 405.302,701	18.531
2	403.145,444 405.302,701	3	403.145,248 405.300,343	2.366
3	403.145,248 405.300,343	4	403.143,723 405.282,04	18.366
4	403.143,723 405.282,04	5	403.142,792 405.276,251	5.863

Punct început	X / Y	Punct sfârșit	X / Y	Lungime segment (** (m)
5	403.142,792 405.276,251	6	403.141,575 405.268,68	7.668
6	403.141,575 405.268,68	7	403.138,276 405.244,131	24.77
7	403.138,276 405.244,131	8	403.136,594 405.226,999	17.214
8	403.136,594 405.226,999	9	403.135,657 405.211,735	15.293
9	403.135,657 405.211,735	10	403.134,159 405.196,131	15.676
10	403.134,159 405.196,131	11	403.144,756 405.205,051	13.851
11	403.144,756 405.205,051	12	403.148,177 405.207,272	4.079
12	403.148,177 405.207,272	13	403.155,25 405.282,82	75.878
13	403.155,25 405.282,82	14	403.159,503 405.326,962	44.346
14	403.159,503 405.326,962	15	403.147,912 405.328,354	11.674
15	403.147,912 405.328,354	16	403.147,715 405.325,255	3.105
16	403.147,715 405.325,255	1	403.148,098 405.321,041	4.231

** Lungimile segmentelor sunt determinate în planul de proiecție Stereo 70 și sunt rotunjite la 1 milimetru.

*** Distanța dintre puncte este formată din segmente cumulate ce sunt mai mici decât valoarea 1 milimetru.

**DATE DESPRE IMOBILUL NR. 2148**

Oficiul de Cadastru și Publicitate Imobiliară GORJ
Biroul de Cadastru și Publicitate Imobiliară Targu Jiu

A. Partea I. Descrierea imobilului

TEREN Intravilan

Nr. CF vechi:67
Nr. cadastral vechi:92

Adresa: Loc. Poienari, Str Ponoare, Jud. Gorj, PctTurturei

Nr. Crt	Nr cadastral Nr. topografic	Suprafața* (mp)	Observații / Referințe
A1	35787	1.037	Sector cadastral:13 Teren imprejmuit;

B. Partea II. Proprietari și acte

Inscrieri privitoare la dreptul de proprietate și alte drepturi reale		Referințe
133427 / 10/11/2023		
Act Notarial nr. 426, din 20/06/2023 emis de Bornea Gheorghe (CONTRACT DE DONATIE;);		
B6	Intabulare, drept de PROPRIETATEcu titlu de drept donație, dobandit prin Conventie, cota actuala 1/1, cota initiala 1/1 1) IONIȚESCU ANDREI-CĂLIN, bun propriu;	A1

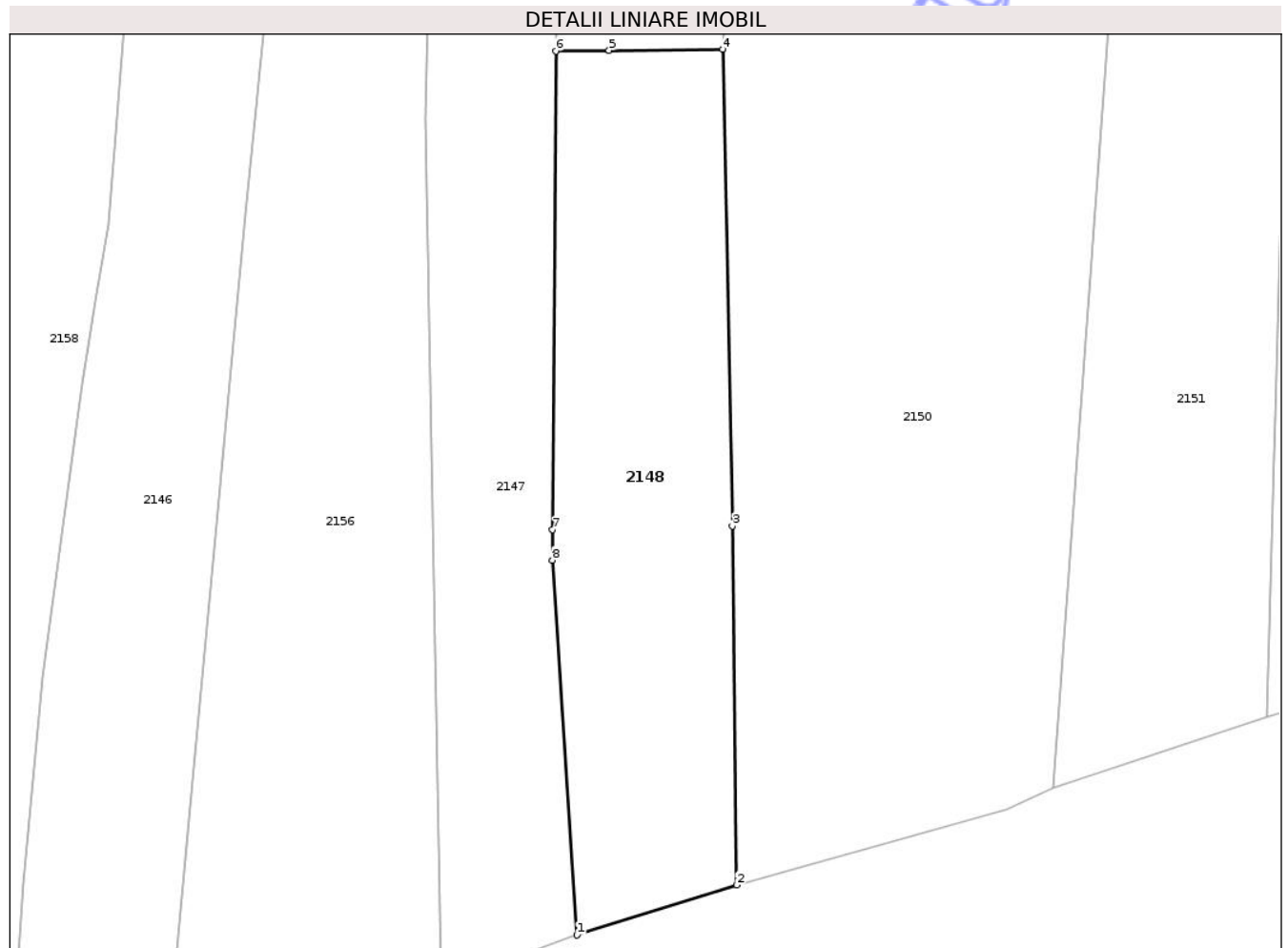
C. Partea III. SARCINI

Inscrieri privind dezmembramintele dreptului de proprietate, drepturi reale de garanție și sarcini		Referințe
133427 / 10/11/2023		
Act Notarial nr. 426, din 20/06/2023 emis de Bornea Gheorghe (CONTRACT DE DONATIE;);		
C1	Intabulare, drept de UZUFRACT VIAGER, cota actuala 1/1, cota initiala 1/1 1) IONIȚESCU VERGINIA 2) IONIȚESCU CONSTANTIN	A1

Teren

Nr cadastral	Suprafața (mp)*	Observații / Referințe
35787	1.037	

* Suprafața este determinată în planul de proiecție Stereo 70.



Date referitoare la teren

Crt	Categorie folosință	Intra vilan	Suprafața (mp)	Tarla	Parcelă	Nr. topo	Observații / Referințe
1	fâneata	DA	1.037	23	780/2	-	fâneată împădurită

Lungime Segmente

1) Valorile lungimilor segmentelor sunt obținute din proiecție în plan.

Punct început	X / Y	Punct sfârșit	X / Y	Lungime segment (** (m)
1	403.182,916 405.222,656	2	403.196,282 405.226,822	14.0
2	403.196,282 405.226,822	3	403.195,916 405.256,812	29.992
3	403.195,916 405.256,812	4	403.195,118 405.296,633	39.829
4	403.195,118 405.296,633	5	403.185,616 405.296,533	9.503
5	403.185,616 405.296,533	6	403.181,162 405.296,486	4.454

Punct început	X / Y	Punct sfârşit	X / Y	Lungime segment (** (m)
6	403.181,162 405.296,486	7	403.180,894 405.256,504	39.983
7	403.180,894 405.256,504	8	403.180,877 405.253,952	2.552
8	403.180,877 405.253,952	1	403.182,916 405.222,656	31.362

** Lungimile segmentelor sunt determinate în planul de proiecţie Stereo 70 şi sunt rotunjite la 1 milimetru.

*** Distanţa dintre puncte este formată din segmente cumulate ce sunt mai mici decât valoarea 1 milimetru.

Neutilizabil în Circuitul Civil

**DATE DESPRE IMOBILUL NR. 2151**

Oficiul de Cadastru și Publicitate Imobiliară GORJ
Biroul de Cadastru și Publicitate Imobiliară Targu Jiu

A. Partea I. Descrierea imobilului

TEREN Necunoscut

Adresa: Loc. Poienari, Str Ponoare, Jud. Gorj

Nr. Crt	Nr cadastral Nr. topografic	Suprafața* (mp)	Observații / Referințe
A1		1.132	Sector cadastral:13 Teren neimprejmuit;

B. Partea II. Proprietari și acte

Inscrieri privitoare la dreptul de proprietate și alte drepturi reale	Referințe
/	
Hotarare Judecatoreasca nr. 837, din 31/05/2012 emis de JUDECĂTORIA NOVACI, JUDEȚUL GORJ (SENTINTA CIVILA; Dosar nr.859/267/2012);	
B1	Intabulare, drept de PROPRIETATE,cu titlul de hotarare judecatoreasca, dobandit prin Hotarare Judecatoreasca, cota actuala 1/1, cota initiala 1/1 1) BĂZAVĂN AMALIA

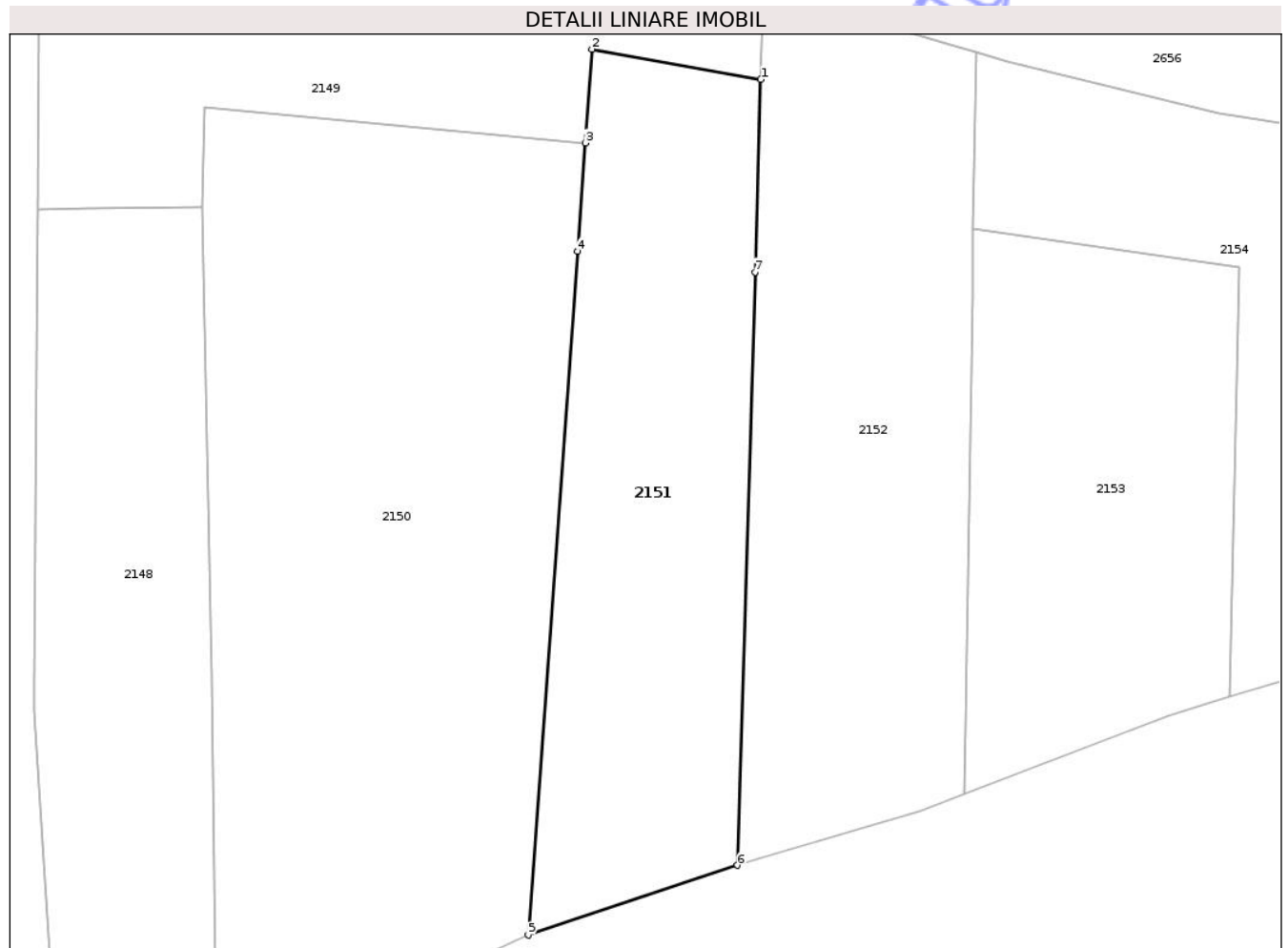
C. Partea III. SARCINI .

Inscrieri privind dezmembramintele dreptului de proprietate, drepturi reale de garanție și sarcini	Referințe
NU SUNT	

Teren

Nr cadastral	Suprafața (mp)*	Observații / Referințe
	1.132	

* Suprafața este determinată în planul de proiecție Stereo 70.



Date referitoare la teren

Crt	Categorie folosință	Intra vilan	Suprafața (mp)	Tarla	Parcelă	Nr. topo	Observații / Referințe
1	pasune	DA	884	23	779/9	-	pășune împădurită
2	pasune	NU	248	23	779/10	-	pășune împădurită

Lungime Segmente

1) Valorile lungimilor segmentelor sunt obținute din proiecție în plan.

Punct început	X / Y	Punct sfârșit	X / Y	Lungime segment (** (m))
1	403.242,562 405.307,507	2	403.228,222 405.310,068	14.567
2	403.228,222 405.310,068	3	403.227,648 405.302,114	7.975
3	403.227,648 405.302,114	4	403.226,985 405.292,924	9.214
4	403.226,985 405.292,924	5	403.222,805 405.234,958	58.117

Punct început	X / Y	Punct sfârşit	X / Y	Lungime segment (** (m)
5	403.222,805 405.234,958	6	403.240,581 405.240,868	18.733
6	403.240,581 405.240,868	7	403.242,077 405.291,168	50.322
7	403.242,077 405.291,168	1	403.242,562 405.307,507	16.346

** Lungimile segmentelor sunt determinate în planul de proiecție Stereo 70 și sunt rotunjite la 1 milimetru.

*** Distanța dintre puncte este formată din segmente cumulate ce sunt mai mici decât valoarea 1 milimetru.

Neutilizabil în Circuitul Civil

**DATE DESPRE IMOBILUL NR. 2152**

Oficiul de Cadastru și Publicitate Imobiliară GORJ
Biroul de Cadastru și Publicitate Imobiliară Targu Jiu

A. Partea I. Descrierea imobilului

TEREN Necunoscut

Adresa: Loc. Poienari, Str Ponoare, Jud. Gorj

Nr. Crt	Nr cadastral Nr. topografic	Suprafața* (mp)	Observații / Referințe
A1	35989	1.283	Sector cadastral:13 Teren neimprejmuit;

B. Partea II. Proprietari și acte

Inscrieri privitoare la dreptul de proprietate și alte drepturi reale	Referințe
6212 / 05/02/2019	
Act Administrativ nr. 1516054, din 17/01/2019 emis de CJ GORJ;	
B1	Intabulare, drept de PROPRIETATEcu titlu de drept reconstituire, dobandit prin Lege, cota actuala 1/1, cota initiala 1/1
	1) IONIȚESCU NICOLAE, defunct, bun propriu,LIPSA CNP;

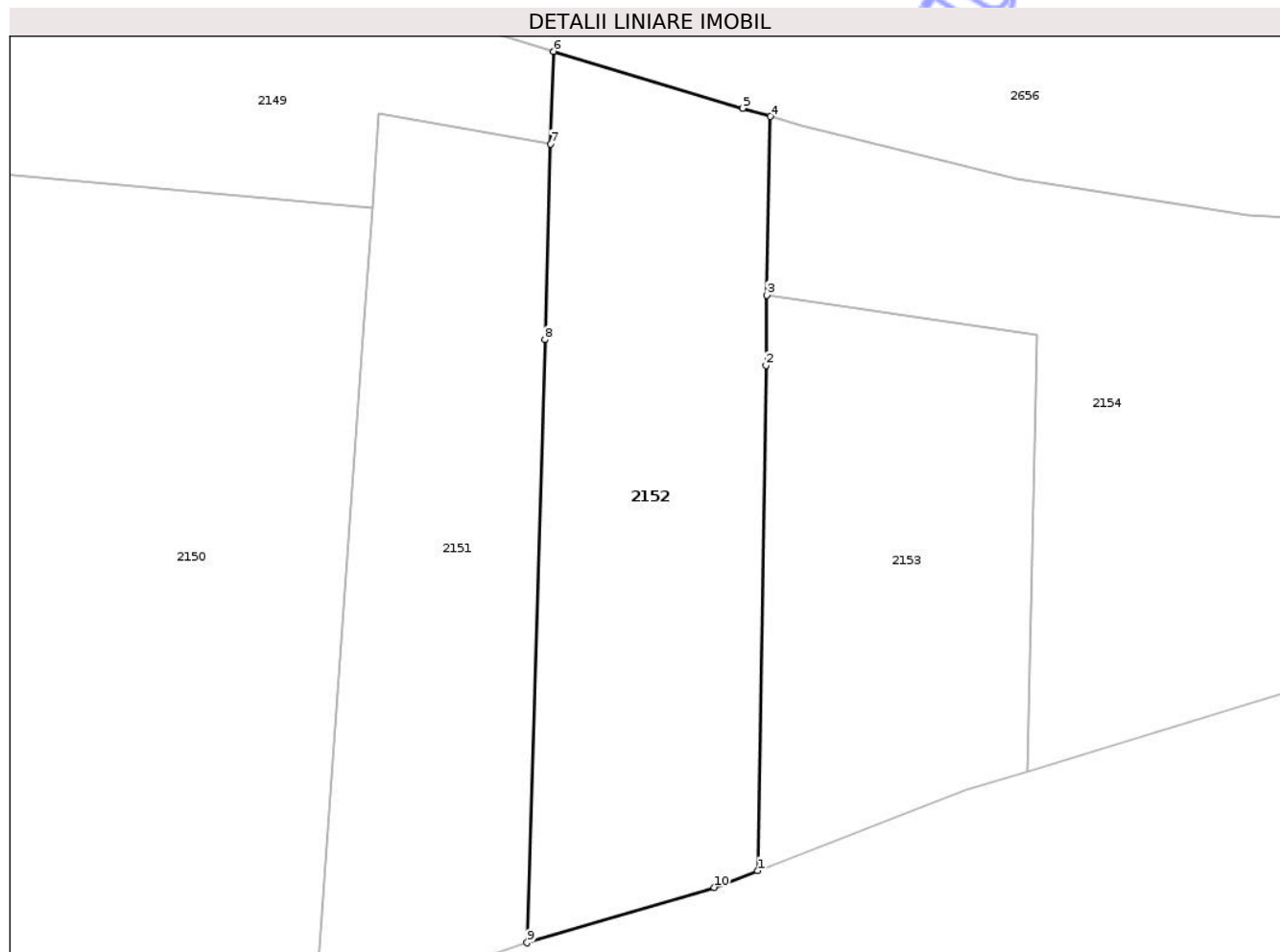
C. Partea III. SARCINI .

Inscrieri privind dezmembramintele dreptului de proprietate, drepturi reale de garanție și sarcini	Referințe
NU SUNT	

Teren

Nr cadastral	Suprafața (mp)*	Observații / Referințe
35989	1.283	

* Suprafața este determinată în planul de proiecție Stereo 70.



Date referitoare la teren

Crt	Categorie folosință	Intra vilan	Suprafața (mp)	Tarla	Parcelă	Nr. topo	Observații / Referințe
1	pasune	DA	872	23	779/1	-	pășune împădurită
2	pasune	NU	411	23	779/1/1	-	Parcela 779/1/1 parte din parcela 779/1 din act, pășune împădurită

Lungime Segmente

1) Valorile lungimilor segmentelor sunt obținute din proiecție în plan.

Punct început	X / Y	Punct sfârșit	X / Y	Lungime segment (** (m)
1	403.259,822 405.246,881	2	403.260,545 405.289,019	42.144
2	403.260,545 405.289,019	3	403.260,595 405.294,882	5.863
3	403.260,595 405.294,882	4	403.260,901 405.309,785	14.906
4	403.260,901 405.309,785	5	403.258,595 405.310,477	2.408

Punct început	X / Y	Punct sfârşit	X / Y	Lungime segment (** (m)
5	403.258,595 405.310,477	6	403.242,791 405.315,218	16.5
6	403.242,791 405.315,218	7	403.242,562 405.307,507	7.714
7	403.242,562 405.307,507	8	403.242,077 405.291,168	16.346
8	403.242,077 405.291,168	9	403.240,581 405.240,868	50.322
9	403.240,581 405.240,868	10	403.256,198 405.245,482	16.284
10	403.256,198 405.245,482	1	403.259,822 405.246,881	3.885

** Lungimile segmentelor sunt determinate în planul de proiecţie Stereo 70 şi sunt rotunjite la 1 milimetru.

*** Distanţa dintre puncte este formată din segmente cumulate ce sunt mai mici decât valoarea 1 milimetru.

Neutilizabil în Circuitul Civil

**DATE DESPRE IMOBILUL NR. 2237**

Oficiul de Cadastru și Publicitate Imobiliară GORJ
Biroul de Cadastru și Publicitate Imobiliară Targu Jiu

A. Partea I. Descrierea imobilului

TEREN Intravilan

Adresa: Loc. Poienari, Jud. Gorj

Nr. Crt	Nr cadastral Nr. topografic	Suprafața* (mp)	Observații / Referințe
A1		157	Sector cadastral:13 Teren neimprejmuit;

B. Partea II. Proprietari și acte

Inscrieri privitoare la dreptul de proprietate și alte drepturi reale	Referințe
/	
Act Administrativ nr. 316, din 21/01/2026 emis de PRIMARIA COMUNEI BUMBESTI-PITIC (ADEVERINTA;);	
B1	Inscrierea posesiei, drept de PROPRIETATE, dobandit prin Lege, cota actuala 1/1, cota initiala 1/1 1) NEIDENTIFICAT NEIDENTIFICAT
Act Normativ nr. 7, din 13/03/1996 emis de PARLAMENTUL ROMANIEI (LEGE; ,art.13);	
B2	se noteaza mentiunea de proprietar neidentificat.

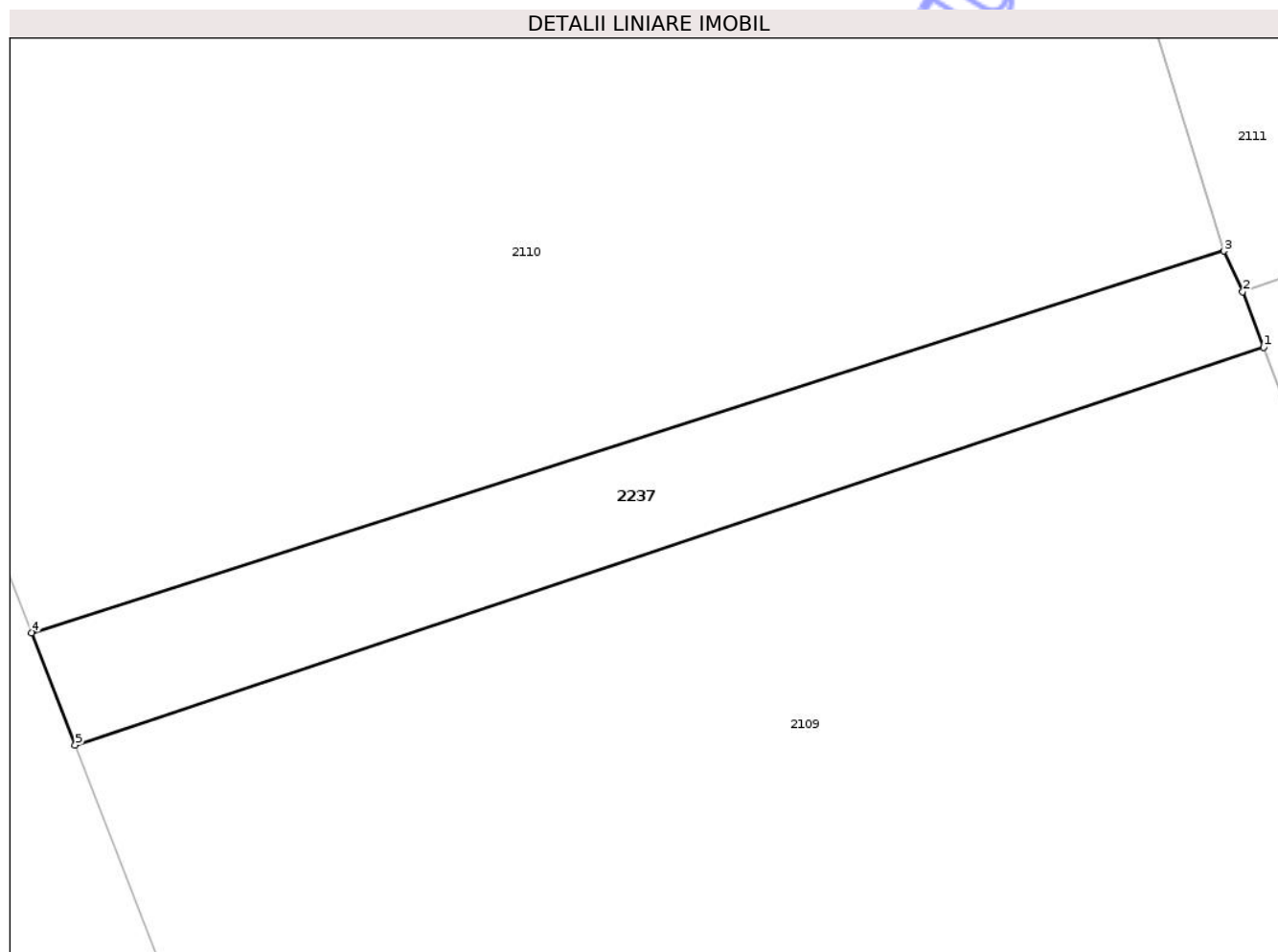
C. Partea III. SARCINI .

Inscrieri privind dezmembramintele dreptului de proprietate, drepturi reale de garanție și sarcini	Referințe
NU SUNT	

Teren

Nr cadastral	Suprafața (mp)*	Observații / Referințe
	157	

* Suprafața este determinată în planul de proiecție Stereo 70.



Date referitoare la teren

Crt	Categorie folosință	Intra vilan	Suprafața (mp)	Tarla	Parcelă	Nr. topo	Observații / Referințe
1	arabil	DA	157	23	789/9	-	

Lungime Segmente

1) Valorile lungimilor segmentelor sunt obținute din proiecție în plan.

Punct început	X / Y	Punct sfârșit	X / Y	Lungime segment (** (m)
1	402.474,758 405.239,222	2	402.474,061 405.241,091	1.995
2	402.474,061 405.241,091	3	402.473,431 405.242,45	1.498
3	402.473,431 405.242,45	4	402.433,515 405.229,683	41.908
4	402.433,515 405.229,683	5	402.434,972 405.225,925	4.031
5	402.434,972 405.225,925	1	402.474,758 405.239,222	41.949

** Lungimile segmentelor sunt determinate în planul de proiecție Stereo 70 și sunt rotunjite la 1 milimetru.

*** Distanța dintre puncte este formată din segmente cumulate ce sunt mai mici decât valoarea 1 milimetru.

Neutilizabil în Circuitul
Civil

**DATE DESPRE IMOBILUL NR. 2143**

Oficiul de Cadastru și Publicitate Imobiliară GORJ
Biroul de Cadastru și Publicitate Imobiliară Targu Jiu

A. Partea I. Descrierea imobilului

TEREN Necunoscut

Adresa: Loc. Poienari, Jud. Gorj

Nr. Crt	Nr cadastral Nr. topografic	Suprafața* (mp)	Observații / Referințe
A1	35411	Din acte: 5.019 Masurata: 4.803	Sector cadastral:13 Teren neimprejmuit;

B. Partea II. Proprietari și acte

Inscrieri privitoare la dreptul de proprietate și alte drepturi reale	Referințe
22557 / 26/04/2013	
Act Administrativ nr. 131, din 14/04/2013 emis de PRIMARIA B PITIC (; act administrativ nr. 1342676/03-10-2002 emis de COMISIA JUD;);	
B1	A1
Intabulare, drept de PROPRIETATEcu titlul de drept reconstituire, dobandit prin Lege, cota actuala 1/1, cota initiala 1/1	
1) LUȚAN MARIAN	
2) LUȚAN GHEORGHÎȚA, în cote nedeterminate;	

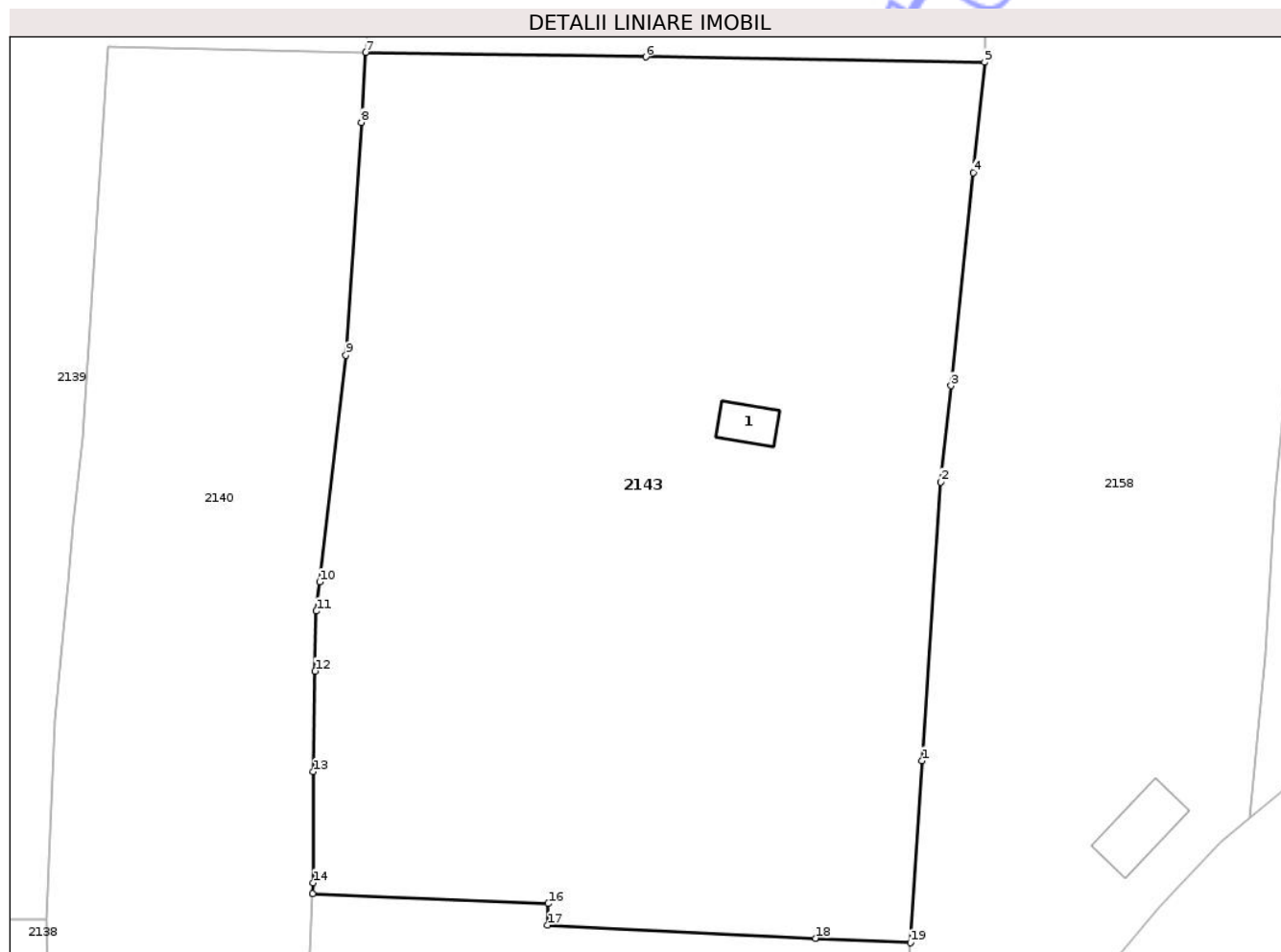
C. Partea III. SARCINI .

Inscrieri privind dezmembramintele dreptului de proprietate, drepturi reale de garanție și sarcini	Referințe
NU SUNT	

Teren

Nr cadastral	Suprafața (mp)*	Observații / Referințe
35411	Din acte: 5.019 Masurata: 4.803	

* Suprafața este determinată în planul de proiecție Stereo 70.



Date referitoare la teren

Crt	Categorie folosință	Intra vilan	Suprafața (mp)	Tarla	Parcelă	Nr. topo	Observații / Referințe
1	curți constructii	DA	222	32	1214/1	-	
2	livada	DA	2.548	32	1212,1213,1 214	-	
3	arabil	DA	399	32	1213/1	-	
4	arabil	NU	1.005	32	1213/2	-	
5	livada	NU	629	32	1214/2	-	

Date referitoare la construcții

Crt	Număr	Destinație construcție	Supraf. (mp)	Situație juridică	Observații / Referințe
A1.1	35411-C1	construcții anexa	Din acte: 0 Masurata: 20	Fara acte	Nr. niveluri:1; S. construita la sol:20 mp; S. construita desfasurata:20 mp; anexa

Lungime Segmente

1) Valorile lungimilor segmentelor sunt obținute din proiecție în plan.

Punct început	X / Y	Punct sfârșit	X / Y	Lungime segment (** (m)
---------------	-------	---------------	-------	-------------------------

Punct început	X / Y	Punct sfârșit	X / Y	Lungime segment (** (m)
1	403.102,887 405.201,632	2	403.104,691 405.228,22	26.649
2	403.104,691 405.228,22	3	403.105,647 405.237,427	9.256
3	403.105,647 405.237,427	4	403.107,758 405.257,772	20.454
4	403.107,758 405.257,772	5	403.108,85 405.268,299	10.583
5	403.108,85 405.268,299	6	403.076,511 405.268,82	32.343
6	403.076,511 405.268,82	7	403.049,745 405.269,251	26.769
7	403.049,745 405.269,251	8	403.049,355 405.262,553	6.709
8	403.049,355 405.262,553	9	403.047,881 405.240,326	22.276
9	403.047,881 405.240,326	10	403.045,363 405.218,696	21.776
10	403.045,363 405.218,696	11	403.045,04 405.215,917	2.798
11	403.045,04 405.215,917	12	403.044,926 405.210,176	5.742
12	403.044,926 405.210,176	13	403.044,761 405.200,58	9.597
13	403.044,761 405.200,58	14	403.044,761 405.189,974	10.606
14	403.044,761 405.189,974	15	403.044,719 405.188,95	1.025
15	403.044,719 405.188,95	16	403.067,194 405.187,994	22.495
16	403.067,194 405.187,994	17	403.067,133 405.185,929	2.066
17	403.067,133 405.185,929	18	403.092,706 405.184,692	25.603
18	403.092,706 405.184,692	19	403.101,783 405.184,253	9.088
19	403.101,783 405.184,253	1	403.102,887 405.201,632	17.414

** Lungimile segmentelor sunt determinate în planul de proiecție Stereo 70 și sunt rotunjite la 1 milimetru.

*** Distanța dintre puncte este formată din segmente cumulate ce sunt mai mici decât valoarea 1 milimetru.

**DATE DESPRE IMOBILUL NR. 2157**

Oficiul de Cadastru și Publicitate Imobiliară GORJ
Biroul de Cadastru și Publicitate Imobiliară Targu Jiu

A. Partea I. Descrierea imobilului

TEREN Necunoscut

Adresa: Loc. Poienari, Jud. Gorj

Nr. Crt	Nr cadastral Nr. topografic	Suprafața* (mp)	Observații / Referințe
A1		13.879	Sector cadastral:13 Teren neimprejmuit;

B. Partea II. Proprietari și acte

Inscrieri privitoare la dreptul de proprietate și alte drepturi reale	Referințe
/	
Act Administrativ nr. 316, din 21/01/2026 emis de PRIMARIA COMUNEI BUMBESTI-PITIC (ADEVERINTA;);	
B1	Inscrierea posesiei, drept de PROPRIETATE, dobandit prin Lege, cota actuala 1/1, cota initiala 1/1 1) NEIDENTIFICAT NEIDENTIFICAT
Act Normativ nr. 7, din 13/03/1996 emis de PARLAMENTUL ROMANIEI (LEGE;);	
B2	Se notează mențiunea de proprietar neidentificat.

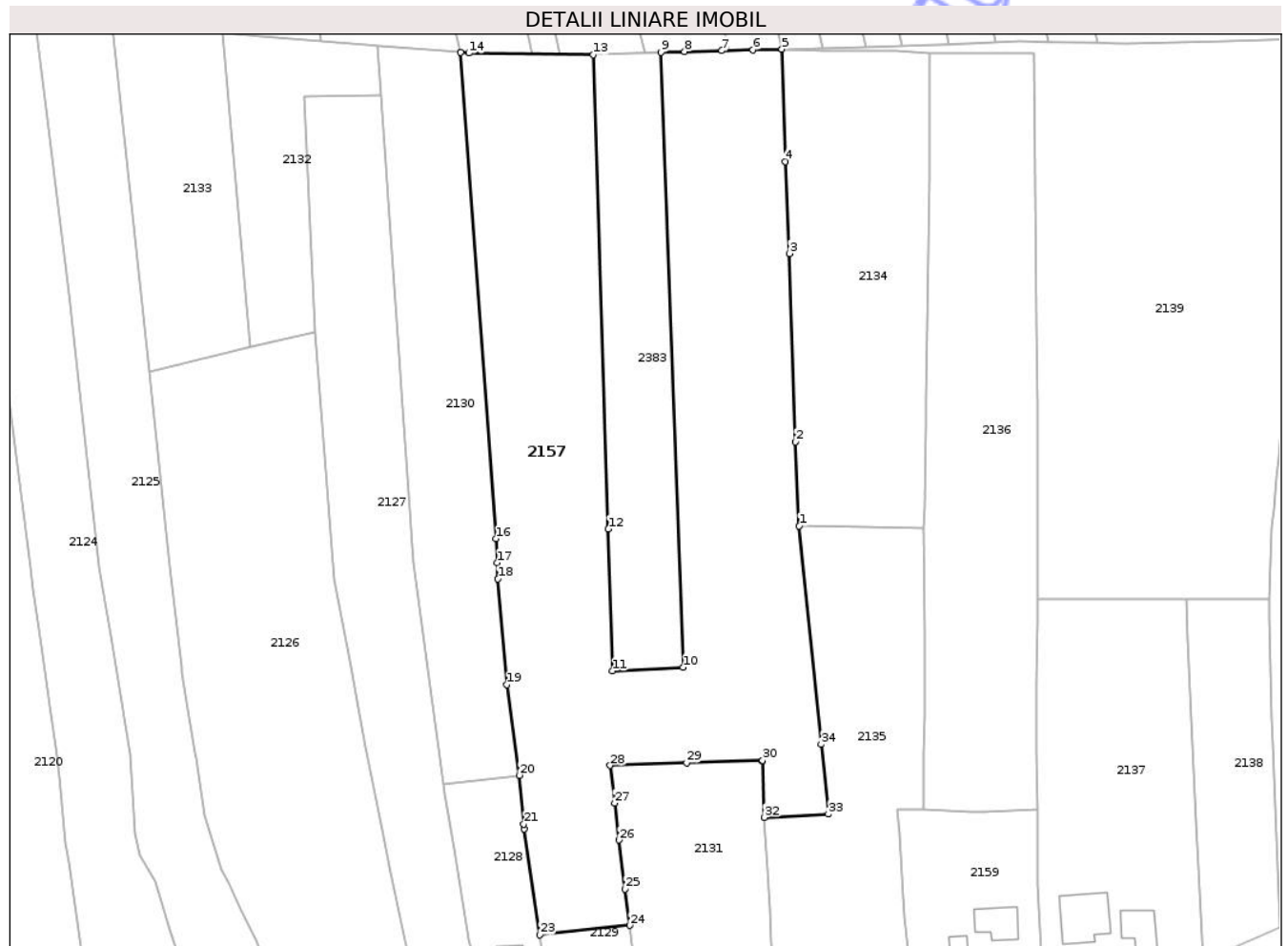
C. Partea III. SARCINI .

Inscrieri privind dezmembramintele dreptului de proprietate, drepturi reale de garanție și sarcini	Referințe
NU SUNT	

Teren

Nr cadastral	Suprafața (mp)*	Observații / Referințe
	13.879	

* Suprafața este determinată în planul de proiecție Stereo 70.



Date referitoare la teren

Crt	Categorie folosință	Intravilan	Suprafața (mp)	Tarla	Parcelă	Nr. topo	Observații / Referințe
1	faneata	DA	276	32	1197/2	-	
2	faneata	DA	742	32	1189	-	
3	faneata	NU	3.897	32	784,1190,11 97/3	-	fâneată împădurită
4	faneata	NU	4.155	23	784/11, 1190/2, 1197/4	-	fâneată împădurită
5	faneata	NU	4.809	23	784/12, 1190/3, 1197/6	-	fâneată împădurită

Lungime Segmente

1) Valorile lungimilor segmentelor sunt obținute din proiecție în plan.

Punct început	X / Y	Punct sfârșit	X / Y	Lungime segment (** (m))
1	402.894,468 405.205,854	2	402.893,467 405.228,149	22.317

Punct început	X / Y	Punct sfârșit	X / Y	Lungime segment (** (m))
2	402.893,467 405.228,149	3	402.891,878 405.278,168	50.044

Punct început	X / Y	Punct sfârșit	X / Y	Lungime segment (** (m)	Punct început	X / Y	Punct sfârșit	X / Y	Lungime segment (** (m)
3	402.891,878 405.278,168	4	402.890,771 405.302,591	24.448	4	402.890,771 405.302,591	5	402.889,867 405.332,396	29.819
5	402.889,867 405.332,396	6	402.882,179 405.332,211	7.69	6	402.882,179 405.332,211	7	402.873,924 405.332,012	8.257
7	402.873,924 405.332,012	8	402.864,012 405.331,773	9.915	8	402.864,012 405.331,773	9	402.857,725 405.331,545	6.291
9	402.857,725 405.331,545	10	402.863,602 405.168,321	163.33	10	402.863,602 405.168,321	11	402.844,872 405.167,37	18.754
11	402.844,872 405.167,37	12	402.843,731 405.205,049	37.696	12	402.843,731 405.205,049	13	402.839,748 405.330,899	125.913
13	402.839,748 405.330,899	14	402.806,624 405.331,335	33.127	14	402.806,624 405.331,335	15	402.804,533 405.331,504	2.098
15	402.804,533 405.331,504	16	402.813,816 405.202,454	129.383	16	402.813,816 405.202,454	17	402.814,161 405.196,123	6.34
17	402.814,161 405.196,123	18	402.814,396 405.191,795	4.334	18	402.814,396 405.191,795	19	402.816,818 405.163,744	28.155
19	402.816,818 405.163,744	20	402.820,035 405.139,699	24.259	20	402.820,035 405.139,699	21	402.821,272 405.126,683	13.075
21	402.821,272 405.126,683	22	402.821,449 405.125,484	1.212	22	402.821,449 405.125,484	23	402.825,589 405.097,31	28.477
23	402.825,589 405.097,31	24	402.849,386 405.099,843	23.931	24	402.849,386 405.099,843	25	402.848,187 405.109,441	9.673
25	402.848,187 405.109,441	26	402.846,553 405.122,513	13.174	26	402.846,553 405.122,513	27	402.845,399 405.132,292	9.847
27	402.845,399 405.132,292	28	402.844,218 405.142,293	10.07	28	402.844,218 405.142,293	29	402.864,521 405.143,052	20.317
29	402.864,521 405.143,052	30	402.884,744 405.143,614	20.231	30	402.884,744 405.143,614	31	402.884,75 405.143,478	0.136
31	402.884,75 405.143,478	32	402.885,22 405.128,502	14.983	32	402.885,22 405.128,502	33	402.902,173 405.129,352	16.974
33	402.902,173 405.129,352	34	402.900,305 405.147,9	18.642	34	402.900,305 405.147,9	1	402.894,468 405.205,854	58.247

** Lungimile segmentelor sunt determinate în planul de proiecție Stereo 70 și sunt rotunjite la 1 milimetru.

*** Distanța dintre puncte este formată din segmente cumulate ce sunt mai mici decât valoarea 1 milimetru.

**DATE DESPRE IMOBILUL NR. 2122**

Oficiul de Cadastru și Publicitate Imobiliară GORJ
Biroul de Cadastru și Publicitate Imobiliară Targu Jiu

A. Partea I. Descrierea imobilului

TEREN Intravilan

Adresa: Loc. Poienari, Str Ponoare, Nr. 65, Jud. Gorj

Nr. Crt	Nr cadastral Nr. topografic	Suprafața* (mp)	Observații / Referințe
A1		Din acte: 920 Masurata: 900	Sector cadastral:13 Teren imprejmuit;

Construcții

Crt	Nr cadastral Nr. topografic	Adresa	Observații / Referințe
A1.1	-C1	Loc. Poienari, Str Ponoare, Nr. 65, Jud. Gorj	Nr. niveluri:1; S. construita la sol:75 mp; S. construita desfasurata:75 mp;
A1.2	-C2	Loc. Poienari, Str Ponoare, Nr. 65, Jud. Gorj	Nr. niveluri:1; S. construita la sol:38 mp; S. construita desfasurata:38 mp;

B. Partea II. Proprietari și acte

Inscrieri privitoare la dreptul de proprietate și alte drepturi reale		Referințe
/		
Act Notarial nr. 999, din 23/10/2001 emis de NP DELIA COSOR (CONTRACT DE VANZARE-CUMPARARE;);		
B1	Intabulare, drept de PROPRIETATE, dobandit prin Conventie, cota actuala 1/1, cota initiala 1/1 1) MARTIN IOAN , ,LIPSĂ CNP,căsătorit cu; 2) MARTIN ELENA , bun comun;	A1
Act Administrativ nr. 316, din 21/01/2026 emis de PRIMARIA COMUNEI BUMBESTI-PITIC (ADEVERINTA;);		
B2	Intabulare, drept de PROPRIETATE, dobandit prin Construire, cota actuala 1/1, cota initiala 1/1 1) MARTIN IOAN , LIPSĂ CNP; 2) MARTIN ELENA	A1.1, A1.2

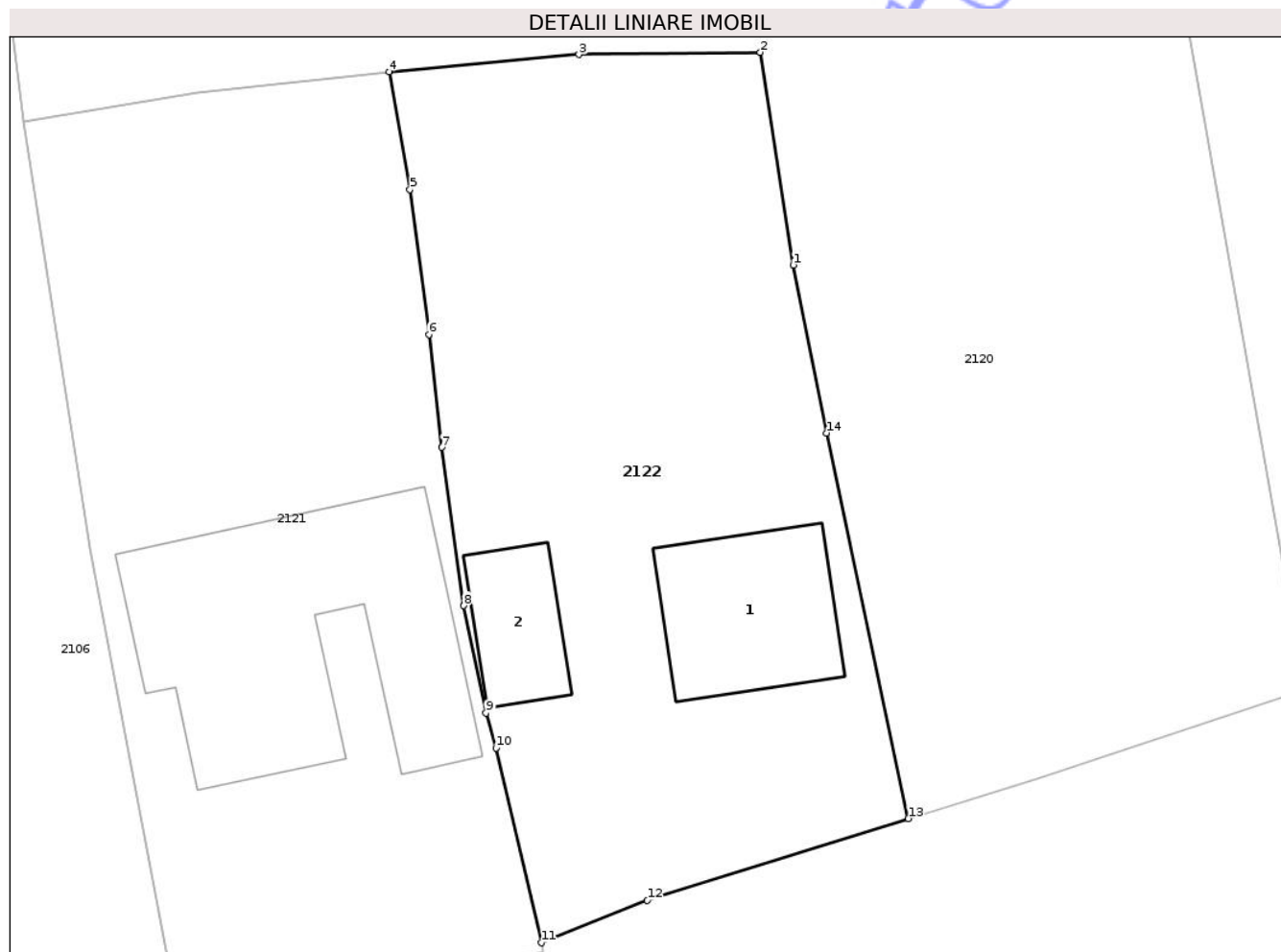
C. Partea III. SARCINI .

Inscrieri privind dezmembramintele dreptului de proprietate, drepturi reale de garanție și sarcini	Referințe
NU SUNT	

Teren

Nr cadastral	Suprafața (mp)*	Observații / Referințe
	Din acte: 920 Masurata: 900	

* Suprafața este determinată în planul de proiecție Stereo 70.



Date referitoare la teren

Crt	Categorie folosință	Intra vilan	Suprafața (mp)	Tarla	Parcelă	Nr. topo	Observații / Referințe
1	curți constructii	DA	900	32	1158,1159	-	

Date referitoare la construcții

Crt	Număr	Destinație construcție	Supraf. (mp)	Situație juridică	Observații / Referințe
A1.1	-C1	construcții de locuințe	Din acte: 0 Masurata: 75	Cu acte	Nr. niveluri:1; S. construita la sol:75 mp; S. construita desfasurata:75 mp;
A1.2	-C2	construcții anexa	Din acte: 0 Masurata: 38	Cu acte	Nr. niveluri:1; S. construita la sol:38 mp; S. construita desfasurata:38 mp;

Lungime Segmente

1) Valorile lungimilor segmentelor sunt obținute din proiecție în plan.

Punct început	X / Y	Punct sfârșit	X / Y	Lungime segment (** (m)
1	402.690,358 405.040,876	2	402.688,604 405.052,205	11.464
2	402.688,604 405.052,205	3	402.678,935 405.052,092	9.67

Punct început	X / Y	Punct sfârșit	X / Y	Lungime segment (** (m)
3	402.678,935 405.052,092	4	402.668,815 405.051,171	10.162
4	402.668,815 405.051,171	5	402.669,931 405.044,9	6.37
5	402.669,931 405.044,9	6	402.670,931 405.037,172	7.792
6	402.670,931 405.037,172	7	402.671,625 405.031,151	6.061
7	402.671,625 405.031,151	8	402.672,795 405.022,71	8.522
8	402.672,795 405.022,71	9	402.673,981 405.016,987	5.845
9	402.673,981 405.016,987	10	402.674,506 405.015,125	1.935
10	402.674,506 405.015,125	11	402.676,926 405.004,746	10.657
11	402.676,926 405.004,746	12	402.682,586 405.007,02	6.1
12	402.682,586 405.007,02	13	402.696,488 405.011,368	14.566
13	402.696,488 405.011,368	14	402.692,144 405.031,919	21.005
14	402.692,144 405.031,919	1	402.690,358 405.040,876	9.133

** Lungimile segmentelor sunt determinate în planul de proiecție Stereo 70 și sunt rotunjite la 1 milimetru.

*** Distanța dintre puncte este formată din segmente cumulate ce sunt mai mici decât valoarea 1 milimetru.

**DATE DESPRE IMOBILUL NR. 2154**

Oficiul de Cadastru și Publicitate Imobiliară GORJ
Biroul de Cadastru și Publicitate Imobiliară Targu Jiu

A. Partea I. Descrierea imobilului

TEREN Necunoscut

Adresa: Loc. Poienari, Str Ponoare, Jud. Gorj

Nr. Crt	Nr cadastral Nr. topografic	Suprafața* (mp)	Observații / Referințe
A1		3.179	Sector cadastral:13 Teren neimprejmuit;

B. Partea II. Proprietari și acte

Inscrieri privitoare la dreptul de proprietate și alte drepturi reale	Referințe
/	
Act Administrativ nr. 316, din 21/01/2026 emis de PRIMARIA COMUNEI BUMBESTI-PITIC (ADEVÉRINTA;);	
B1	Inscrierea posesiei, drept de PROPRIETATE, dobandit prin Lege, cota actuala 1/1, cota initiala 1/1 1) NEIDENTIFICAT NEIDENTIFICAT
Act Normativ nr. 7, din 13/03/1996 emis de PARLAMENTUL ROMANIEI (LEGE; ,art.13);	
B2	se noteaza mentiunea de proprietar neidentificat

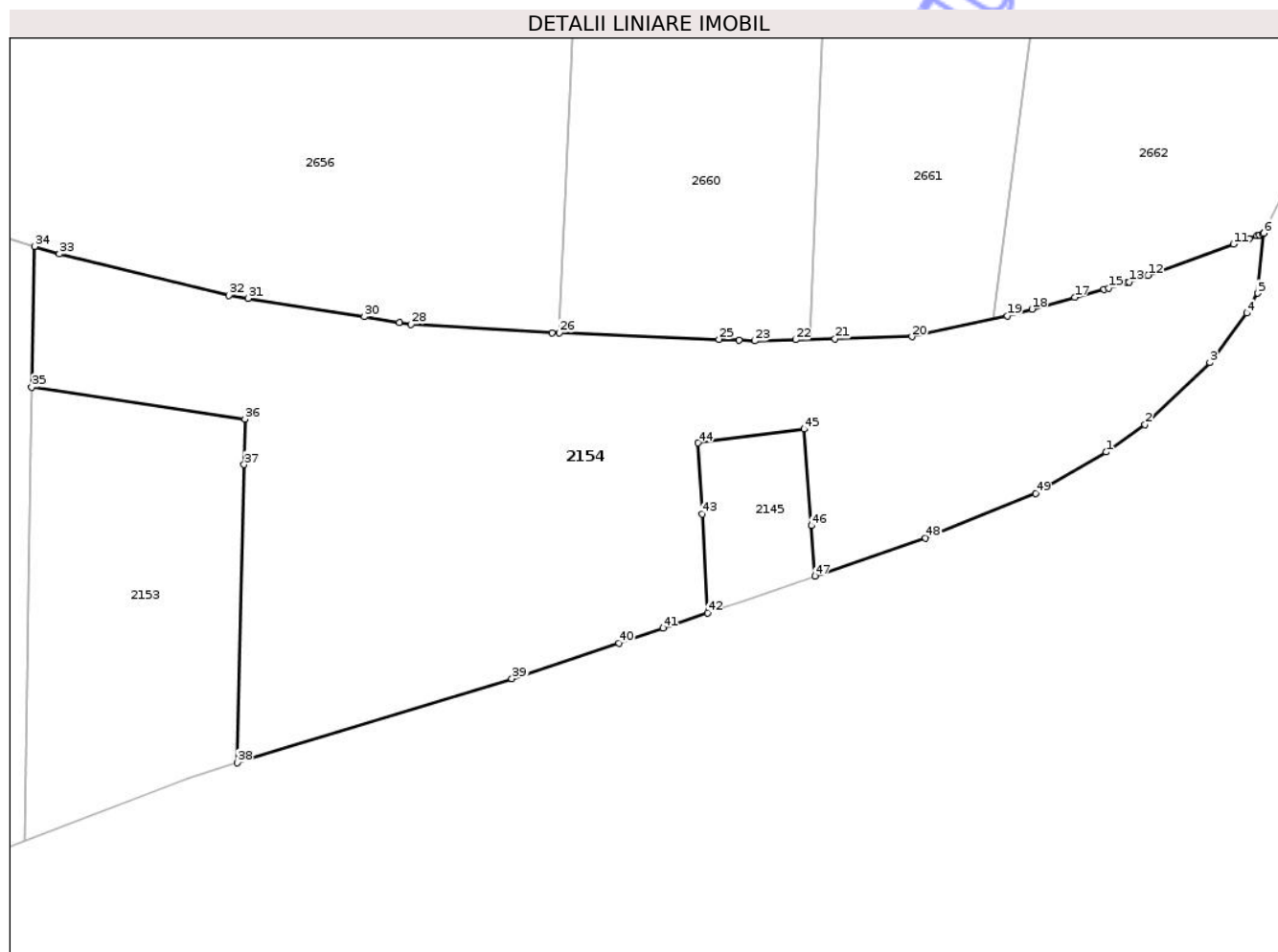
C. Partea III. SARCINI .

Inscrieri privind dezmembramintele dreptului de proprietate, drepturi reale de garanție și sarcini	Referințe
NU SUNT	

Teren

Nr cadastral	Suprafața (mp)*	Observații / Referințe
	3.179	

* Suprafața este determinată în planul de proiecție Stereo 70.



Date referitoare la teren

Crt	Categorie folosință	Intravilan	Suprafața (mp)	Tarla	Parcelă	Nr. topo	Observații / Referințe
1	faneata	DA	1.040	23	779	-	fâneață împădurită
2	faneata	DA	33	23	779/21	-	fâneață împădurită
3	faneata	NU	2.106	23	779/3	-	fâneață împădurită

Lungime Segmente

1) Valorile lungimilor segmentelor sunt obținute din proiecție în plan.

Punct început	X / Y	Punct sfârșit	X / Y	Lungime segment
1	403.374,338 405.288,03	2	403.378,461 405.290,932	5.042
4	403.389,244 405.302,733	5	403.390,392 405.304,835	2.395
7	403.390,889 405.311,136	8	403.390,544 405.311,011	0.367
10	403.389,457 405.310,615	11	403.387,808 405.310,016	1.754

Punct început	X / Y	Punct sfârșit	X / Y	Lungime segment
2	403.378,461 405.290,932	3	403.385,319 405.297,491	9.49
5	403.390,392 405.304,835	6	403.391,02 405.311,184	6.38
8	403.390,544 405.311,011	9	403.390,297 405.310,921	0.263
11	403.387,808 405.310,016	12	403.378,789 405.306,736	9.597

Punct început	X / Y	Punct sfârșit	X / Y	Lungime segment
3	403.385,319 405.297,491	4	403.389,244 405.302,733	6.549
6	403.391,02 405.311,184	7	403.390,889 405.311,136	0.14
9	403.390,297 405.310,921	10	403.389,457 405.310,615	0.894
12	403.378,789 405.306,736	13	403.376,757 405.305,997	2.162

Punct început	X / Y	Punct sfârșit	X / Y	Lungime segment	Punct început	X / Y	Punct sfârșit	X / Y	Lungime segment	Punct început	X / Y	Punct sfârșit	X / Y	Lungime segment
13	403.376,757 405.305,997	14	403.376,563 405.305,927	0.206	14	403.376,563 405.305,927	15	403.374,63 405.305,393	2.005	15	403.374,63 405.305,393	16	403.374,132 405.305,256	0.517
16	403.374,132 405.305,256	17	403.371,012 405.304,395	3.237	17	403.371,012 405.304,395	18	403.366,477 405.303,144	4.704	18	403.366,477 405.303,144	19	403.363,859 405.302,422	2.716
19	403.363,859 405.302,422	20	403.353,783 405.300,232	10.311	20	403.353,783 405.300,232	21	403.345,634 405.300,017	8.152	21	403.345,634 405.300,017	22	403.341,451 405.299,907	4.184
22	403.341,451 405.299,907	23	403.337,136 405.299,794	4.316	23	403.337,136 405.299,794	24	403.335,5 405.299,86	1.637	24	403.335,5 405.299,86	25	403.333,359 405.299,948	2.143
25	403.333,359 405.299,948	26	403.316,481 405.300,637	16.892	26	403.316,481 405.300,637	27	403.315,67 405.300,67	0.812	27	403.315,67 405.300,67	28	403.300,776 405.301,546	14.92
28	403.300,776 405.301,546	29	403.299,512 405.301,747	1.28	29	403.299,512 405.301,747	30	403.295,805 405.302,337	3.754	30	403.295,805 405.302,337	31	403.283,518 405.304,291	12.441
31	403.283,518 405.304,291	32	403.281,5 405.304,613	2.044	32	403.281,5 405.304,613	33	403.263,539 405.308,994	18.488	33	403.263,539 405.308,994	34	403.260,901 405.309,785	2.754
34	403.260,901 405.309,785	35	403.260,595 405.294,882	14.906	35	403.260,595 405.294,882	36	403.283,188 405.291,534	22.84	36	403.283,188 405.291,534	37	403.283,098 405.286,699	4.836
37	403.283,098 405.286,699	38	403.282,345 405.255,165	31.543	38	403.282,345 405.255,165	39	403.311,426 405.264,068	30.413	39	403.311,426 405.264,068	40	403.322,746 405.267,847	11.934
40	403.322,746 405.267,847	41	403.327,456 405.269,42	4.966	41	403.327,456 405.269,42	42	403.332,143 405.271,027	4.955	42	403.332,143 405.271,027	43	403.331,571 405.281,484	10.473
43	403.331,571 405.281,484	44	403.331,159 405.289,0	7.527	44	403.331,159 405.289,0	45	403.342,381 405.290,458	11.316	45	403.342,381 405.290,458	46	403.343,118 405.280,243	10.242
46	403.343,118 405.280,243	47	403.343,502 405.274,921	5.336	47	403.343,502 405.274,921	48	403.355,23 405.278,941	12.398	48	403.355,23 405.278,941	49	403.366,866 405.283,644	12.55
49	403.366,866 405.283,644	1	403.374,338 405.288,03	8.664										

** Lungimile segmentelor sunt determinate în planul de proiecție Stereo 70 și sunt rotunjite la 1 milimetru.

*** Distanța dintre puncte este formată din segmente cumulate ce sunt mai mici decât valoarea 1 milimetru.

**DATE DESPRE IMOBILUL NR. 2156**

Oficiul de Cadastru și Publicitate Imobiliară GORJ
Biroul de Cadastru și Publicitate Imobiliară Targu Jiu

A. Partea I. Descrierea imobilului

TEREN Necunoscut

Adresa: Loc. Poienari, Str Ponoare, Nr. 95, Jud. Gorj

Nr. Crt	Nr cadastral Nr. topografic	Suprafața* (mp)	Observații / Referințe
A1		1.897	Sector cadastral:13 Teren neimprejmuit;

B. Partea II. Proprietari și acte

Inscrieri privitoare la dreptul de proprietate și alte drepturi reale	Referințe
/	
Act Normativ nr. 7, din 13/03/1996 emis de PARLAMENTUL ROMANIEI (LEGE;);	
B1 Se noteaza suprapunerea reala a doua acte de proprietate asupra imobilului A1: Act Administrativ nr. 1342604, din 01.09.1998 emis de CJSDPAT GORJ, proprietari LĂCĂTUȘ VERONICA, LĂCĂTUȘ FLORIN si Actul notarial nr. 588, din 01/1997 emis de NOTARIATUL PUBLIC TG. JIU, proprietari BISTREANU MARILENA, BISTREANU MARIAN	A1
Act Notarial nr. 588 emis de NOTARIATUL PUBLIC TG.JIU (CONTRACT DE VANZARE-CUMPARARE;);	
B2 Intabulare, drept de PROPRIETATE, dobandit prin Conventie, cota actuala 1/1, cota initiala 1/1 1) BISTREANU MARIAN 2) BISTREANU MARILENA	A1
Act Administrativ nr. 1342604, din 01/09/1998 emis de CJSDPAT GORJ (TITLU DE PROPRIETATE;);	
B3 Intabulare, drept de PROPRIETATE, dobandit prin Reconstituire, cota actuala 1/1, cota initiala 1/1 1) LĂCĂTUȘ VERONICA, LIPSA CNP; 2) LĂCĂTUȘ FLORIN, LIPSA CNP;	A1

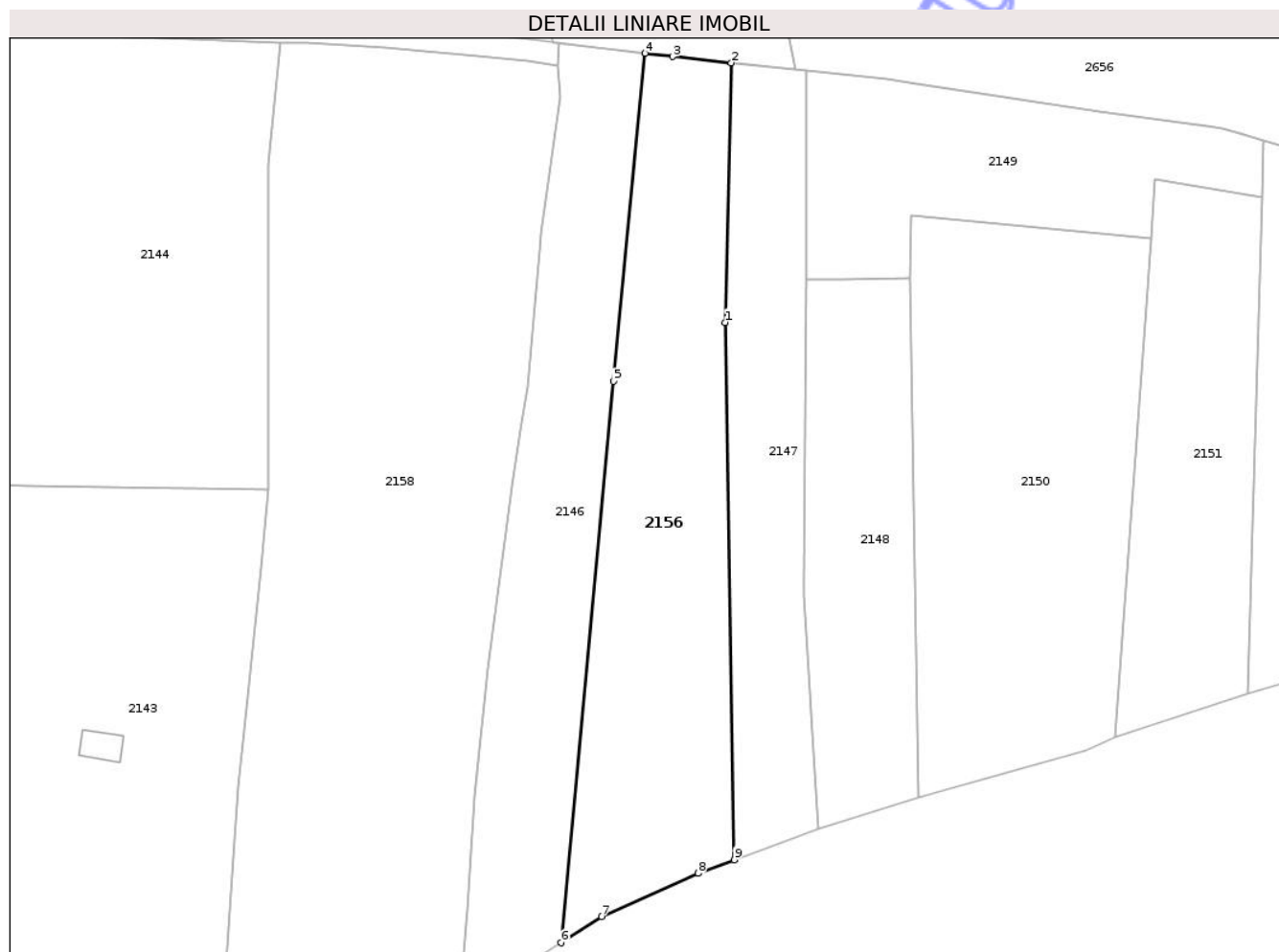
C. Partea III. SARCINI .

Inscrieri privind dezmembramintele dreptului de proprietate, drepturi reale de garanție și sarcini	Referințe
NU SUNT	

Teren

Nr cadastral	Suprafața (mp)*	Observații / Referințe
	1.897	

* Suprafața este determinată în planul de proiecție Stereo 70.



Date referitoare la teren

Crt	Categorie folosință	Intravilan	Suprafața (mp)	Tarla	Parcelă	Nr. topo	Observații / Referințe
1	fâneata	DA	1.378	23	779/12	-	fâneată împădurită
2	fâneata	NU	519	23	780/5	-	fâneată împădurită

Lungime Segmente

1) Valorile lungimilor segmentelor sunt obținute din proiecție în plan.

Punct început	X / Y	Punct sfârșit	X / Y	Lungime segment (** (m))
1	403.170,283 405.290,748	2	403.171,12 405.325,679	34.941
2	403.171,12 405.325,679	3	403.163,219 405.326,516	7.945
3	403.163,219 405.326,516	4	403.159,503 405.326,962	3.743
4	403.159,503 405.326,962	5	403.155,25 405.282,82	44.346

Punct început	X / Y	Punct sfârşit	X / Y	Lungime segment (** (m)
5	403.155,25 405.282,82	6	403.148,177 405.207,272	75.878
6	403.148,177 405.207,272	7	403.153,632 405.210,815	6.505
7	403.153,632 405.210,815	8	403.166,658 405.216,63	14.265
8	403.166,658 405.216,63	9	403.171,546 405.218,442	5.213
9	403.171,546 405.218,442	1	403.170,283 405.290,748	72.317

** Lungimile segmentelor sunt determinate în planul de proiecție Stereo 70 și sunt rotunjite la 1 milimetru.

*** Distanța dintre puncte este formată din segmente cumulate ce sunt mai mici decât valoarea 1 milimetru.

Neutilizabil în Circuitul Civil

**DATE DESPRE IMOBILUL NR. 2106**

Oficiul de Cadastru și Publicitate Imobiliară GORJ
Biroul de Cadastru și Publicitate Imobiliară Targu Jiu

A. Partea I. Descrierea imobilului

TEREN Necunoscut

Adresa: Loc. Poienari, Str Ponoare, Jud. Gorj

Nr. Crt	Nr cadastral Nr. topografic	Suprafața* (mp)	Observații / Referințe
A1		1.401	Sector cadastral:13 Teren imprejmuit;

B. Partea II. Proprietari și acte

Inscrieri privitoare la dreptul de proprietate și alte drepturi reale	Referințe
/	
Act Administrativ nr. 316, din 21/01/2026 emis de PRIMARIA COMUNEI BUMBESTI-PITIC (ADEVÉRINTA;);	
B1	Inscrierea posesiei, drept de PROPRIETATE, dobandit prin Lege, cota actuala 1/1, cota initiala 1/1 1) NEIDENTIFICAT NEIDENTIFICAT
Act Normativ nr. 7, din 13/03/1996 emis de PARLAMENTUL ROMANIEI (LEGE; ,art.13);	
B2	se noteaza mentiunea de proprietar neidentificat

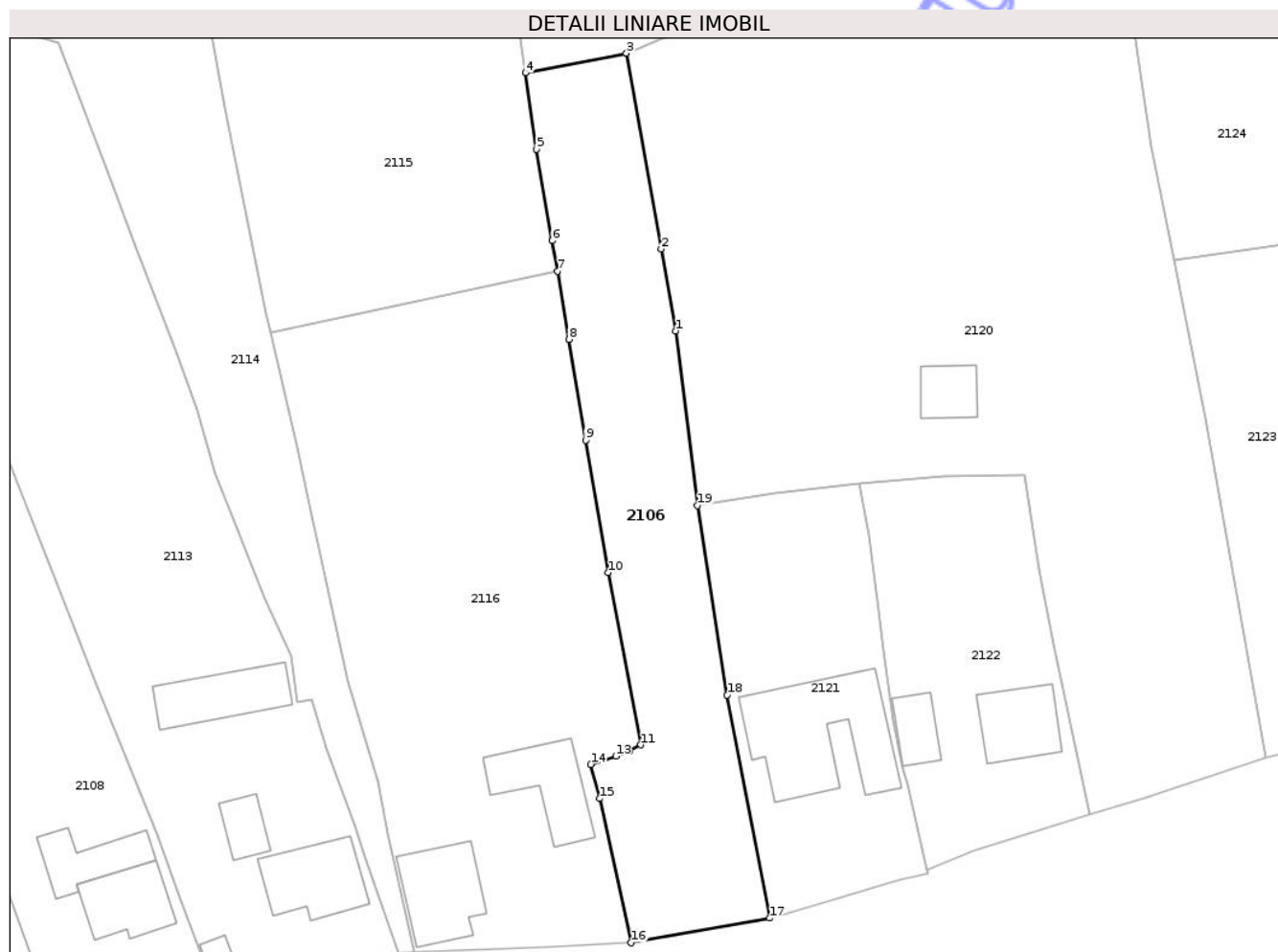
C. Partea III. SARCINI .

Inscrieri privind dezmembramintele dreptului de proprietate, drepturi reale de garanție și sarcini	Referințe
NU SUNT	

Teren

Nr cadastral	Suprafața (mp)*	Observații / Referințe
	1.401	

* Suprafața este determinată în planul de proiecție Stereo 70.



Date referitoare la teren

Crt	Categorie folosință	Intra vilan	Suprafața (mp)	Tarla	Parcelă	Nr. topo	Observații / Referințe
1	arabil	DA	1.098	32	1155	-	
2	arabil	NU	303	32	1155/1	-	

Lungime Segmente

1) Valorile lungimilor segmentelor sunt obținute din proiecție în plan.

Punct început	X / Y	Punct sfârșit	X / Y	Lungime segment (** (m)
1	402.646,685 405.069,529	2	402.644,931 405.079,393	10.019
2	402.644,931 405.079,393	3	402.640,751 405.102,914	23.89
3	402.640,751 405.102,914	4	402.628,63 405.100,55	12.349
4	402.628,63 405.100,55	5	402.629,95 405.091,393	9.252

Punct început	X / Y	Punct sfârşit	X / Y	Lungime segment (** (m)
5	402.629,95 405.091,393	6	402.631,821 405.080,388	11.163
6	402.631,821 405.080,388	7	402.632,455 405.076,718	3.724
7	402.632,455 405.076,718	8	402.633,867 405.068,536	8.303
8	402.633,867 405.068,536	9	402.635,837 405.056,398	12.297
9	402.635,837 405.056,398	10	402.638,572 405.040,48	16.151
10	402.638,572 405.040,48	11	402.642,489 405.019,794	21.054
11	402.642,489 405.019,794	12	402.641,175 405.019,089	1.491
12	402.641,175 405.019,089	13	402.639,46 405.018,439	1.834
13	402.639,46 405.018,439	14	402.636,459 405.017,444	3.162
14	402.636,459 405.017,444	15	402.637,529 405.013,322	4.259
15	402.637,529 405.013,322	16	402.641,329 404.995,994	17.74
16	402.641,329 404.995,994	17	402.657,975 404.998,954	16.907
17	402.657,975 404.998,954	18	402.652,874 405.025,779	27.306
18	402.652,874 405.025,779	19	402.649,316 405.048,539	23.036
19	402.649,316 405.048,539	1	402.646,685 405.069,529	21.154

** Lungimile segmentelor sunt determinate în planul de proiecţie Stereo 70 şi sunt rotunjite la 1 milimetru.

*** Distanţa dintre puncte este formată din segmente cumulate ce sunt mai mici decât valoarea 1 milimetru.

**DATE DESPRE IMOBILUL NR. 2115**

Oficiul de Cadastru și Publicitate Imobiliară GORJ
Biroul de Cadastru și Publicitate Imobiliară Targu Jiu

A. Partea I. Descrierea imobilului

TEREN Necunoscut

Adresa: Loc. Poienari, Jud. Gorj

Nr. Crt	Nr cadastral Nr. topografic	Suprafața* (mp)	Observații / Referințe
A1		16.115	Sector cadastral:13 Teren neimprejmuit;

B. Partea II. Proprietari și acte

Inscrieri privitoare la dreptul de proprietate și alte drepturi reale	Referințe
/	
Act Administrativ nr. 316, din 21/01/2026 emis de PRIMARIA COMUNEI BUMBESTI-PITIC (ADEVÉRINTA;);	
B1	Inscrierea posesiei, drept de PROPRIETATE, dobandit prin Lege, cota actuala 1/1, cota initiala 1/1 1) NEIDENTIFICAT NEIDENTIFICAT
Act Normativ nr. 7, din 13/03/1996 emis de PARLAMENTUL ROMANIEI (LEGE; ,art.13);	
B2	se noteaza mentiunea de proprietar neidentificat

C. Partea III. SARCINI .

Inscrieri privind dezmembramintele dreptului de proprietate, drepturi reale de garanție și sarcini	Referințe
NU SUNT	

Punct început	X / Y	Punct sfârșit	X / Y	Lungime segment	Punct început	X / Y	Punct sfârșit	X / Y	Lungime segment	Punct început	X / Y	Punct sfârșit	X / Y	Lungime segment
10	402.455,303 405.338,052	11	402.458,474 405.328,941	9.647	11	402.458,474 405.328,941	12	402.466,137 405.307,991	22.307	12	402.466,137 405.307,991	13	402.478,432 405.274,437	35.736
13	402.478,432 405.274,437	14	402.483,042 405.259,331	15.794	14	402.483,042 405.259,331	15	402.488,105 405.245,98	14.279	15	402.488,105 405.245,98	16	402.488,616 405.244,634	1.44
16	402.488,616 405.244,634	17	402.489,222 405.244,838	0.639	17	402.489,222 405.244,838	18	402.491,729 405.237,931	7.348	18	402.491,729 405.237,931	19	402.493,225 405.233,807	4.387
19	402.493,225 405.233,807	20	402.495,477 405.227,604	6.599	20	402.495,477 405.227,604	21	402.499,476 405.216,195	12.09	21	402.499,476 405.216,195	22	402.515,765 405.220,23	16.781
22	402.515,765 405.220,23	23	402.509,107 405.239,378	20.273	23	402.509,107 405.239,378	24	402.502,632 405.257,998	19.714	24	402.502,632 405.257,998	25	402.500,199 405.264,662	7.094
25	402.500,199 405.264,662	26	402.492,177 405.286,625	23.382	26	402.492,177 405.286,625	27	402.548,973 405.299,759	58.295	27	402.548,973 405.299,759	28	402.555,058 405.270,456	29.928
28	402.555,058 405.270,456	29	402.570,606 405.199,404	72.733	29	402.570,606 405.199,404	30	402.575,846 405.176,787	23.216	30	402.575,846 405.176,787	31	402.582,589 405.147,683	29.875
31	402.582,589 405.147,683	32	402.584,452 405.139,642	8.254	32	402.584,452 405.139,642	33	402.589,204 405.114,521	25.567	33	402.589,204 405.114,521	34	402.592,417 405.096,269	18.533
34	402.592,417 405.096,269	35	402.597,358 405.071,607	25.152	35	402.597,358 405.071,607	36	402.597,9 405.069,308	2.362	36	402.597,9 405.069,308	37	402.632,455 405.076,718	35.341
37	402.632,455 405.076,718	38	402.631,821 405.080,388	3.724	38	402.631,821 405.080,388	39	402.629,95 405.091,393	11.163	39	402.629,95 405.091,393	40	402.628,63 405.100,55	9.252
40	402.628,63 405.100,55	41	402.627,754 405.106,628	6.141	41	402.627,754 405.106,628	42	402.625,105 405.123,776	17.351	42	402.625,105 405.123,776	43	402.615,62 405.180,795	57.803
43	402.615,62 405.180,795	44	402.613,604 405.192,917	12.288	44	402.613,604 405.192,917	45	402.600,45 405.261,212	69.55	45	402.600,45 405.261,212	1	402.587,675 405.339,905	79.723

** Lungimile segmentelor sunt determinate în planul de proiecție Stereo 70 și sunt rotunjite la 1 milimetru.

*** Distanța dintre puncte este formată din segmente cumulate ce sunt mai mici decât valoarea 1 milimetru.

**DATE DESPRE IMOBILUL NR. 2132**

Oficiul de Cadastru și Publicitate Imobiliară GORJ
Biroul de Cadastru și Publicitate Imobiliară Targu Jiu

A. Partea I. Descrierea imobilului

TEREN Extravilan

Adresa: Jud. Gorj

Nr. Crt	Nr cadastral Nr. topografic	Suprafața* (mp)	Observații / Referințe
A1		1.820	Sector cadastral:13 Teren neimprejmuit;

B. Partea II. Proprietari și acte

Inscrieri privitoare la dreptul de proprietate și alte drepturi reale	Referințe
/	
Act Administrativ nr. 316, din 21/01/2026 emis de PRIMARIA COMUNEI BUMBESTI-PITIC (ADEVERINTA;);	
B1	Inscrierea posesiei, drept de PROPRIETATE, dobandit prin Lege, cota actuala 1/1, cota initiala 1/1 1) NEIDENTIFICAT NEIDENTIFICAT
Act Normativ nr. 7, din 13/03/1996 emis de PARLAMENTUL ROMANIEI (LEGE; ,art.13);	
B2	se noteaza mentiunea de proprietar neidentificat

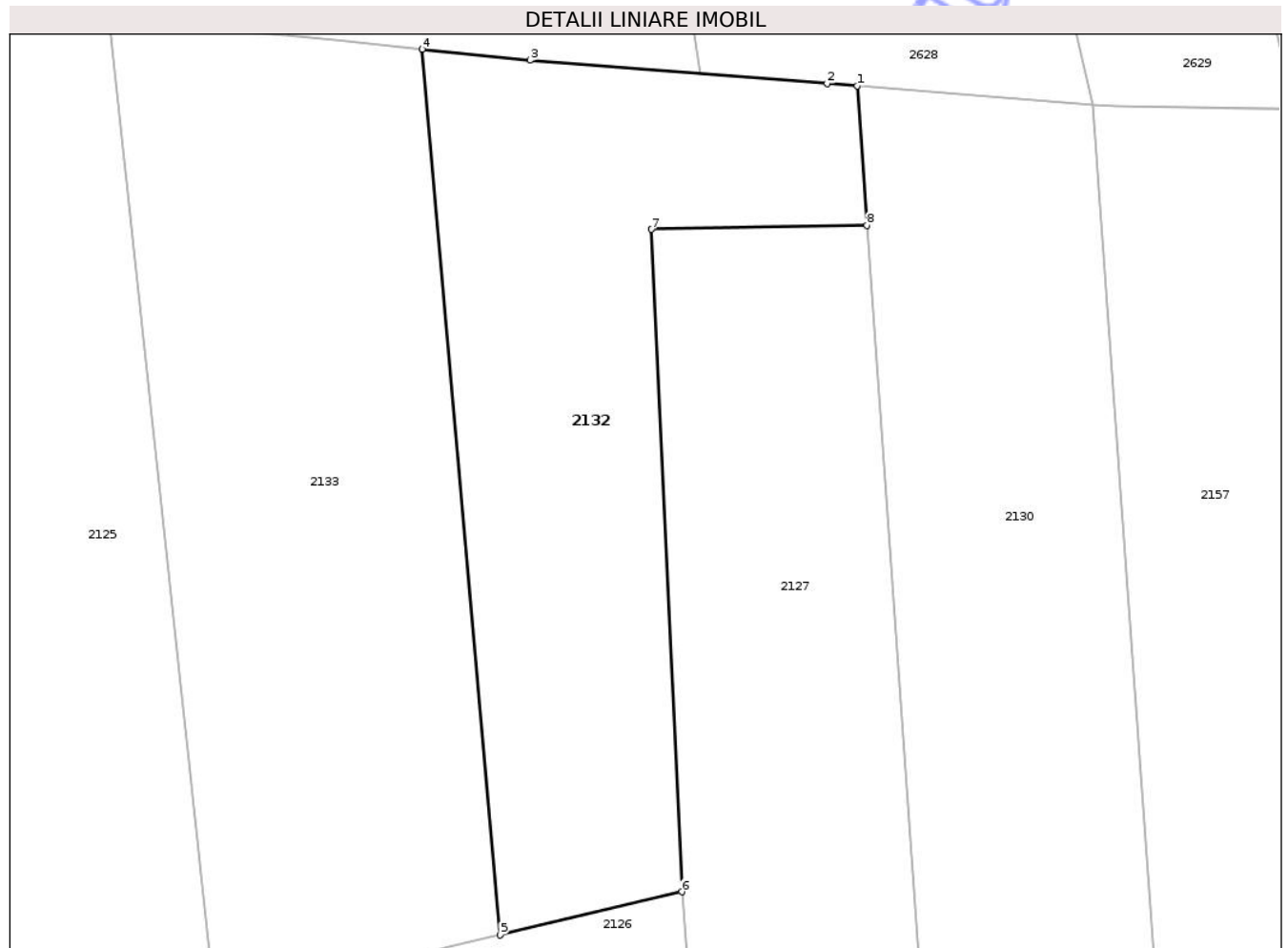
C. Partea III. SARCINI .

Inscrieri privind dezmembramintele dreptului de proprietate, drepturi reale de garanție și sarcini	Referințe
NU SUNT	

Teren

Nr cadastral	Suprafața (mp)*	Observații / Referințe
	1.820	

* Suprafața este determinată în planul de proiecție Stereo 70.



Date referitoare la teren

Crt	Categorie folosință	Intra vilan	Suprafața (mp)	Tarla	Parcelă	Nr. topo	Observații / Referințe
1	fâneata	NU	1.820	23	786	-	fâneată împădurită

Lungime Segmente

1) Valorile lungimilor segmentelor sunt obținute din proiecție în plan.

Punct început	X / Y	Punct sfârșit	X / Y	Lungime segment (** (m)
1	402.782,281 405.333,298	2	402.779,463 405.333,526	2.827
2	402.779,463 405.333,526	3	402.751,426 405.335,716	28.122
3	402.751,426 405.335,716	4	402.741,258 405.336,75	10.22
4	402.741,258 405.336,75	5	402.748,622 405.253,319	83.755
5	402.748,622 405.253,319	6	402.765,748 405.257,379	17.601

Punct început	X / Y	Punct sfârşit	X / Y	Lungime segment (** (m)
6	402.765,748 405.257,379	7	402.762,874 405.319,786	62.473
7	402.762,874 405.319,786	8	402.783,204 405.320,156	20.333
8	402.783,204 405.320,156	1	402.782,281 405.333,298	13.174

** Lungimile segmentelor sunt determinate în planul de proiecţie Stereo 70 şi sunt rotunjite la 1 milimetru.

*** Distanţa dintre puncte este formată din segmente cumulate ce sunt mai mici decât valoarea 1 milimetru.

Neutilizabil în Circuitul Civil

**DATE DESPRE IMOBILUL NR. 2130**

Oficiul de Cadastru și Publicitate Imobiliară GORJ
Biroul de Cadastru și Publicitate Imobiliară Targu Jiu

A. Partea I. Descrierea imobilului

TEREN Extravilan

Adresa: Jud. Gorj

Nr. Crt	Nr cadastral Nr. topografic	Suprafața* (mp)	Observații / Referințe
A1		4.238	Sector cadastral:13 Teren neimprejmuit;

B. Partea II. Proprietari și acte

Inscrieri privitoare la dreptul de proprietate și alte drepturi reale	Referințe
/	
Act Administrativ nr. 13426140, din 22/11/2002 emis de CJSDPAT GORJ (TITLU DE PROPRIETATE;);	
B1	A1
Intabulare, drept de PROPRIETATE, dobandit prin Reconstituire, cota actuala 1/1, cota initiala 1/1 1) PĂPURICĂ GR NICOLAE, LIPSA CNP,DEFUNCT;	
Act Administrativ nr. 316, din 21/01/2026 emis de PRIMARIA COMUNEI BUMBESTI-PITIC (ADEVERINTA;);	
B2	A1
Se notează posesia faptică în favoarea lui: 1) PĂPURICĂ ION-LUCIAN	

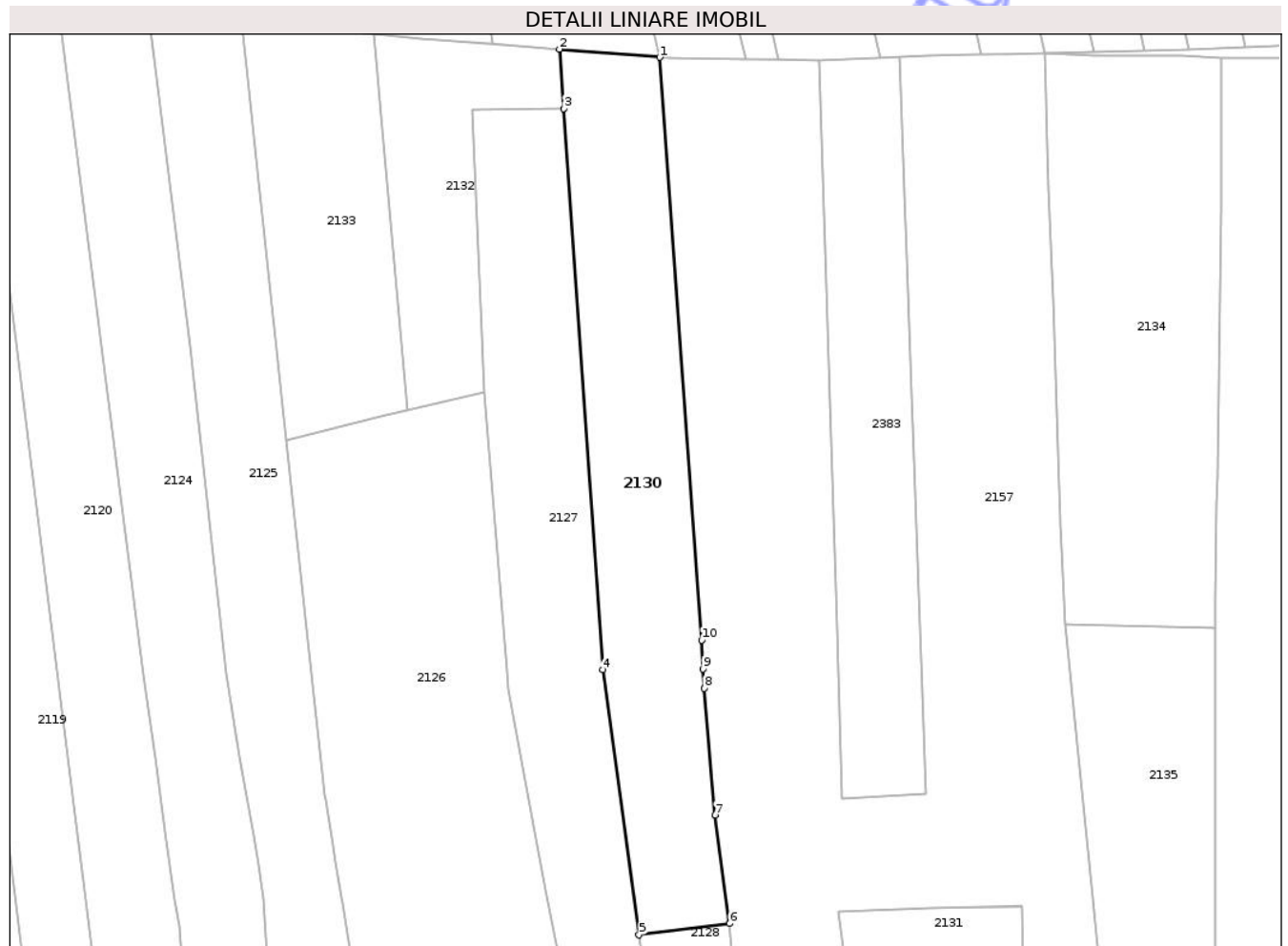
C. Partea III. SARCINI .

Inscrieri privind dezmembramintele dreptului de proprietate, drepturi reale de garanție și sarcini	Referințe
NU SUNT	

Teren

Nr cadastral	Suprafața (mp)*	Observații / Referințe
	4.238	

* Suprafața este determinată în planul de proiecție Stereo 70.



Date referitoare la teren

Crt	Categorie folosință	Intra vilan	Suprafața (mp)	Tarla	Parcelă	Nr. topo	Observații / Referințe
1	faneata	NU	1.205	32	1181/1, 1183,1184,1 185	-	Parte din parcela 1181 din TP, fâneată împădurită
2	faneata	NU	3.033	23	785,784/1, 1184/1	-	Parcela eronata in act: 26,27, fâneată împădurită

Lungime Segmente

1) Valorile lungimilor segmentelor sunt obținute din proiecție în plan.

Punct început	X / Y	Punct sfârșit	X / Y	Lungime segment (** (m)
1	402.804,533 405.331,504	2	402.782,281 405.333,298	22.324
2	402.782,281 405.333,298	3	402.783,204 405.320,156	13.174
3	402.783,204 405.320,156	4	402.791,937 405.195,884	124.578

Punct început	X / Y	Punct sfârșit	X / Y	Lungime segment (** (m)
4	402.791,937 405.195,884	5	402.799,941 405.137,211	59.216
5	402.799,941 405.137,211	6	402.820,035 405.139,699	20.247
6	402.820,035 405.139,699	7	402.816,818 405.163,744	24.259
7	402.816,818 405.163,744	8	402.814,396 405.191,795	28.155
8	402.814,396 405.191,795	9	402.814,161 405.196,123	4.334
9	402.814,161 405.196,123	10	402.813,816 405.202,454	6.34
10	402.813,816 405.202,454	1	402.804,533 405.331,504	129.383

** Lungimile segmentelor sunt determinate în planul de proiecție Stereo 70 și sunt rotunjite la 1 milimetru.

*** Distanța dintre puncte este formată din segmente cumulate ce sunt mai mici decât valoarea 1 milimetru.

**DATE DESPRE IMOBILUL NR. 2136**

Oficiul de Cadastru și Publicitate Imobiliară GORJ
Biroul de Cadastru și Publicitate Imobiliară Targu Jiu

A. Partea I. Descrierea imobilului

TEREN Necunoscut

Adresa: Loc. Poienari, Jud. Gorj

Nr. Crt	Nr cadastral Nr. topografic	Suprafața* (mp)	Observații / Referințe
A1		5.908	Sector cadastral:13 Teren neimprejmuit;

B. Partea II. Proprietari și acte

Inscrieri privitoare la dreptul de proprietate și alte drepturi reale	Referințe
/	
Act Administrativ nr. 1342674, din 02/10/2002 emis de CJSDPAT GORJ (TITLU DE PROPRIETATE;);	
B1	A1
Intabulare, drept de PROPRIETATE, dobandit prin Reconstituire, cota actuala 1/1, cota initiala 1/1	
1) BĂLĂCEAN AURICA, LIPSA CNP;	
2) BĂLĂCEAN GRIGORE, LIPSA CNP;	
3) BĂLĂCEAN P. PETRE, LIPSA CNP;	
4) BĂLĂCEAN ANA, LIPSA CNP;	
5) BĂLĂCEAN CAROLINA, LIPSA CNP;	
Act Administrativ nr. 316, din 21/01/2026 emis de PRIMARIA COMUNEI BUMBESTI-PITIC (ADEVERINTA;);	
B2	A1
Se noteaza posesia factica in favoarea lui:	
1) BURLAN ECATERINA	

C. Partea III. SARCINI .

Inscrieri privind dezmembramintele dreptului de proprietate, drepturi reale de garanție și sarcini	Referințe
NU SUNT	

Anexa Nr. 1 La Partea I

Teren

Nr cadastral	Suprafața (mp)*	Observații / Referințe
	5.908	

* Suprafața este determinată în planul de proiecție Stereo 70.



Date referitoare la teren

Crt	Categorie folosință	Intravilan	Suprafața (mp)	Tarla	Parcelă	Nr. topo	Observații / Referințe
1	faneata	DA	887	32	1200	-	
2	arabil	NU	1.453	32	1200/2, 1199/1	-	Parcela 1200/2 parte din parcela 1200 din TP, Parcela 1199/1 parte din parcela 1199 din TP
3	vie	NU	911	32	1199	-	
4	faneata	NU	2.657	23	782/1	-	Parcela eronata in act: 19, fâneată împădurită

Lungime Segmente

1) Valorile lungimilor segmentelor sunt obținute din proiecție în plan.

Punct început	X / Y	Punct sfârșit	X / Y	Lungime segment (** (m)
1	402.957,744 405.238,374	2	402.957,585 405.260,47	22.097
3	402.957,244 405.296,428	4	402.956,991 405.331,438	35.011

Punct început	X / Y	Punct sfârșit	X / Y	Lungime segment (** (m)
2	402.957,585 405.260,47	3	402.957,244 405.296,428	35.96
4	402.956,991 405.331,438	5	402.929,02 405.331,462	27.971

Punct început	X / Y	Punct sfârșit	X / Y	Lungime segment (** (m)
5	402.929,02 405.331,462	6	402.929,014 405.298,218	33.244
7	402.928,124 405.238,956	8	402.928,027 405.232,503	6.454
9	402.927,702 405.211,309	10	402.927,608 405.205,123	6.187
11	402.927,717 405.176,839	12	402.927,68 405.155,681	21.158
13	402.927,663 405.145,733	14	402.927,663 405.130,682	15.051
15	402.940,022 405.130,019	16	402.943,375 405.130,107	3.354
17	402.957,706 405.130,486	18	402.957,52 405.146,485	16.0
19	402.957,601 405.164,186	20	402.957,674 405.180,469	16.283
21	402.957,956 405.186,469	1	402.957,744 405.238,374	51.905

Punct început	X / Y	Punct sfârșit	X / Y	Lungime segment (** (m)
6	402.929,014 405.298,218	7	402.928,124 405.238,956	59.269
8	402.928,027 405.232,503	9	402.927,702 405.211,309	21.196
10	402.927,608 405.205,123	11	402.927,717 405.176,839	28.284
12	402.927,68 405.155,681	13	402.927,663 405.145,733	9.948
14	402.927,663 405.130,682	15	402.940,022 405.130,019	12.377
16	402.943,375 405.130,107	17	402.957,706 405.130,486	14.336
18	402.957,52 405.146,485	19	402.957,601 405.164,186	17.701
20	402.957,674 405.180,469	21	402.957,956 405.186,469	6.007

** Lungimile segmentelor sunt determinate în planul de proiecție Stereo 70 și sunt rotunjite la 1 milimetru.

*** Distanța dintre puncte este formată din segmente cumulate ce sunt mai mici decât valoarea 1 milimetru.

Neutilizabil în
Civil

**DATE DESPRE IMOBILUL NR. 2110**

Oficiul de Cadastru și Publicitate Imobiliară GORJ
Biroul de Cadastru și Publicitate Imobiliară Targu Jiu

A. Partea I. Descrierea imobilului

TEREN Intravilan

Nr. CF vechi:243
Nr. cadastral vechi:346

Adresa: Loc. Poienari, Str Fantanii, Nr. 385, Jud. Gorj

Nr. Crt	Nr cadastral Nr. topografic	Suprafața* (mp)	Observații / Referințe
A1	35329	Din acte: 5.332 Masurata: 5.128	Sector cadastral:13 Teren neimprejmuț;

Construcții

Crt	Nr cadastral Nr. topografic	Adresa	Observații / Referințe
A1.1	35329-C1	Loc. Poienari, Str Fantanii, Nr. 385, Jud. Gorj	Nr. niveluri:1; S. construita la sol:137 mp; S. construita desfasurata:139 mp;
A1.2	35329-C2	Loc. Poienari, Str Fantanii, Nr. 385, Jud. Gorj	Nr. niveluri:1; S. construita la sol:22 mp; S. construita desfasurata:22 mp;
A1.3	35329-C3	Loc. Poienari, Str Fantanii, Nr. 385, Jud. Gorj	Nr. niveluri:1; S. construita la sol:164 mp; S. construita desfasurata:164 mp;
A1.4	35329-C4	Loc. Poienari, Str Fantanii, Nr. 385, Jud. Gorj	Nr. niveluri:1; S. construita la sol:124 mp; S. construita desfasurata:124 mp;

B. Partea II. Proprietari și acte

Inscrieri privitoare la dreptul de proprietate și alte drepturi reale	Referințe
40692 / 12/08/2015	
Hotarare Judecatoreasca nr. 6, din 07/01/2008 emis de JUD NOVACI (HOTARARE JUDECATOREASCA; act administrativ nr. 26/21-06-1994 emis de CL BUMBESTI PITIC; act administrativ nr. 3768/10-08-2015 emis de COM BUMBESTI PITIC; act administrativ nr. 10/11-11-2001 emis de PRIM BUMBESTI PITIC; act administrativ nr. 3769/10-08-2015 emis de PRIM BUMBESTI PITIC;);	
B4	A1
Intabulare, drept de PROPRIETATEcu titlu de drept cumpărare, dobandit prin Hotarare Judecatoreasca, cota actuala 1/1, cota initiala 1/1	
1) BURLAN LIVIU 2) BURLAN MARIA-MIHAELA , bun comun;	
B5	A1.1, A1.2
Intabulare, drept de PROPRIETATEcu titlu de drept cumpărare, dobandit prin Hotarare Judecatoreasca, cota actuala 1/1, cota initiala 1/1	
1) BURLAN LIVIU 2) BURLAN MARIA-MIHAELA , bun comun;	
/	
Act Administrativ nr. 316, din 21/01/2026 emis de PRIMARIA COMUNEI BUMBESTI-PITIC (ADEVÉRINTA;);	
B6	A1.3, A1.4
Intabulare, drept de PROPRIETATE, dobandit prin Construire, cota actuala 1/1, cota initiala 1/1	
1) BURLAN LIVIU 2) BURLAN MARIA-MIHAELA	
B7	A1
Se noteaza posesia factica asupra suprafetei de 69 mp in favoare lui:	
1) BURLAN LIVIU 2) BURLAN MARIA-MIHAELA	

C. Partea III. SARCINI .

Inscrieri privind dezmembramintele dreptului de proprietate, drepturi reale de garanție și sarcini	Referințe
NU SUNT	

Teren

Nr cadastral	Suprafața (mp)*	Observații / Referințe
35329	Din acte: 5.332 Masurata: 5.128	

* Suprafața este determinată în planul de proiecție Stereo 70.



Date referitoare la teren

Crt	Categorie folosință	Intra vilan	Suprafața (mp)	Tarla	Parcelă	Nr. topo	Observații / Referințe
1	curți constructii	DA	2.262	23	789	-	Tarla eronata in act:29A, Parcela eronata in act:1138/1,1138/2
2	arabil	DA	2.866	23	789/2	-	Tarla eronata in act:29A, Parcela eronata in act:1138/1,1138/2

Date referitoare la construcții

Crt	Număr	Destinație construcție	Supraf. (mp)	Situație juridică	Observații / Referințe
A1.1	35329-C1	construcții de locuințe	Din acte: 0 Masurata: 137	Cu acte	Nr. niveluri:1; S. construita la sol:137 mp; S. construita desfasurata:139 mp;
A1.2	35329-C2	construcții anexa	Din acte: 0 Masurata: 22	Cu acte	Nr. niveluri:1; S. construita la sol:22 mp; S. construita desfasurata:22 mp;
A1.3	35329-C3	construcții de locuințe	Din acte: 0 Masurata: 164	Cu acte	Nr. niveluri:1; S. construita la sol:164 mp; S. construita desfasurata:164 mp;
A1.4	35329-C4	construcții anexa	Din acte: 0 Masurata: 124	Cu acte	Nr. niveluri:1; S. construita la sol:124 mp; S. construita desfasurata:124 mp;

Lungime Segmente

1) Valorile lungimilor segmentelor sunt obținute din proiecție în plan.

Punct început	X / Y	Punct sfârșit	X / Y	Lungime segment (** (m)
1	402.439,644 405.340,399	2	402.430,753 405.340,973	8.91
2	402.430,753 405.340,973	3	402.430,459 405.340,992	0.295
3	402.430,459 405.340,992	4	402.427,254 405.341,201	3.212
4	402.427,254 405.341,201	5	402.414,532 405.342,029	12.749
5	402.414,532 405.342,029	6	402.398,115 405.344,478	16.599
6	402.398,115 405.344,478	7	402.388,337 405.344,568	9.778
7	402.388,337 405.344,568	8	402.398,356 405.318,719	27.723
8	402.398,356 405.318,719	9	402.400,5 405.317,532	2.451
9	402.400,5 405.317,532	10	402.402,139 405.311,882	5.883
10	402.402,139 405.311,882	11	402.401,939 405.310,929	0.974
11	402.401,939 405.310,929	12	402.409,351 405.290,985	21.277
12	402.409,351 405.290,985	13	402.433,515 405.229,683	65.893
13	402.433,515 405.229,683	14	402.473,431 405.242,45	41.908
14	402.473,431 405.242,45	15	402.454,843 405.302,977	63.317
15	402.454,843 405.302,977	16	402.440,442 405.338,367	38.208
16	402.440,442 405.338,367	1	402.439,644 405.340,399	2.183

** Lungimile segmentelor sunt determinate în planul de proiecție Stereo 70 și sunt rotunjite la 1 milimetru.

*** Distanța dintre puncte este formată din segmente cumulate ce sunt mai mici decât valoarea 1 milimetru.



DATE DESPRE IMOBILUL NR. 2116

Oficiul de Cadastru și Publicitate Imobiliară GORJ
Biroul de Cadastru și Publicitate Imobiliară Targu Jiu

A. Partea I. Descrierea imobilului

TEREN Intravilan

Adresa: Loc. Poienari, Str Ponoare, Nr. 61, Jud. Gorj

Nr. Crt	Nr cadastral Nr. topografic	Suprafața* (mp)	Observații / Referințe
A1		2.487	Sector cadastral:13 Teren neimprejmuit;

Construcții

Crt	Nr cadastral Nr. topografic	Adresa	Observații / Referințe
A1.1	-C1	Loc. Poienari, Str Ponoare, Nr. 61, Jud. Gorj	Nr. niveluri:1; S. construita la sol:97 mp; S. construita desfasurata:97 mp;
A1.2	-C2	Loc. Poienari, Str Ponoare, Nr. 61, Jud. Gorj	Nr. niveluri:1; S. construita la sol:89 mp; S. construita desfasurata:89 mp;

B. Partea II. Proprietari și acte

Inscrieri privitoare la dreptul de proprietate și alte drepturi reale		Referințe
/		
Act Normativ nr. 7, din 13/03/1996 emis de PARLAMENTUL ROMANIEI (LEGE;);		
B1	Intabulare, drept de PROPRIETATE, dobandit prin Lege, cota actuala 1/1, cota initiala 1/1 1) NEIDENTIFICAT NEIDENTIFICAT	A1
Act Administrativ nr. 316, din 21/01/2026 emis de PRIMARIA COMUNEI BUMBESTI-PITIC (ADEVÉRINTA;);		
B2	Se noteaza posesia factica in favoarea lui: 1) GOLU GABRIELA 2) GOLU COSMIN	A1
B3	Intabulare, drept de PROPRIETATE, dobandit prin Construire, cota actuala 1/1, cota initiala 1/1 1) GOLU GABRIELA 2) GOLU COSMIN	A1.1, A1.2

C. Partea III. SARCINI .

Inscrieri privind dezmembramintele dreptului de proprietate, drepturi reale de garanție și sarcini	Referințe
NU SUNT	

Teren

Nr cadastral	Suprafața (mp)*	Observații / Referințe
	2.487	

* Suprafața este determinată în planul de proiecție Stereo 70.



Date referitoare la teren

Crt	Categorie folosință	Intra vilan	Suprafața (mp)	Tarla	Parcelă	Nr. topo	Observații / Referințe
1	curti constructii	DA	1.002	32	1148	-	
2	arabil	DA	1.485	32	1149,1150	-	

Date referitoare la construcții

Crt	Număr	Destinație construcție	Supraf. (mp)	Situație juridică	Observații / Referințe
A1.1	-C1	construcții de locuințe	Din acte: 0 Masurata: 97	Cu acte	Nr. niveluri:1; S. construita la sol:97 mp; S. construita desfasurata:97 mp;
A1.2	-C2	construcții anexa	Din acte: 0 Masurata: 89	Cu acte	Nr. niveluri:1; S. construita la sol:89 mp; S. construita desfasurata:89 mp;

Lungime Segmente

1) Valorile lungimilor segmentelor sunt obținute din proiecție în plan.

Punct început	X / Y	Punct sfârșit	X / Y	Lungime segment (** (m)
1	402.638,572 405.040,48	2	402.635,837 405.056,398	16.151
2	402.635,837 405.056,398	3	402.633,867 405.068,536	12.297

Punct început	X / Y	Punct sfârșit	X / Y	Lungime segment (** (m)
3	402.633,867 405.068,536	4	402.632,455 405.076,718	8.303
4	402.632,455 405.076,718	5	402.597,9 405.069,308	35.341
5	402.597,9 405.069,308	6	402.601,128 405.055,617	14.066
6	402.601,128 405.055,617	7	402.602,724 405.048,036	7.747
7	402.602,724 405.048,036	8	402.607,292 405.027,365	21.17
8	402.607,292 405.027,365	9	402.610,902 405.015,415	12.483
9	402.610,902 405.015,415	10	402.612,102 405.009,087	6.441
10	402.612,102 405.009,087	11	402.615,263 404.994,824	14.609
11	402.615,263 404.994,824	12	402.630,954 404.995,528	15.707
12	402.630,954 404.995,528	13	402.641,329 404.995,994	10.385
13	402.641,329 404.995,994	14	402.637,529 405.013,322	17.74
14	402.637,529 405.013,322	15	402.636,459 405.017,444	4.259
15	402.636,459 405.017,444	16	402.639,46 405.018,439	3.162
16	402.639,46 405.018,439	17	402.641,175 405.019,089	1.834
17	402.641,175 405.019,089	18	402.642,489 405.019,794	1.491
18	402.642,489 405.019,794	1	402.638,572 405.040,48	21.054

** Lungimile segmentelor sunt determinate în planul de proiecție Stereo 70 și sunt rotunjite la 1 milimetru.

*** Distanța dintre puncte este formată din segmente cumulate ce sunt mai mici decât valoarea 1 milimetru.

**DATE DESPRE IMOBILUL NR. 2123**

Oficiul de Cadastru și Publicitate Imobiliară GORJ
Biroul de Cadastru și Publicitate Imobiliară Targu Jiu

A. Partea I. Descrierea imobilului

TEREN Intravilan

Adresa: Loc. Poienari, Str Ponoare, Nr. 69, Jud. Gorj

Nr. Crt	Nr cadastral Nr. topografic	Suprafața* (mp)	Observații / Referințe
A1		Din acte: 1.147 Masurata: 1.650	Sector cadastral:13 Teren imprejmuit;

Construcții

Crt	Nr cadastral Nr. topografic	Adresa	Observații / Referințe
A1.1	-C1	Loc. Poienari, Str Ponoare, Nr. 69, Jud. Gorj	Nr. niveluri:1; S. construita la sol:120 mp; S. construita desfasurata:120 mp;
A1.2	-C2	Loc. Poienari, Str Ponoare, Nr. 69, Jud. Gorj	Nr. niveluri:1; S. construita la sol:35 mp; S. construita desfasurata:35 mp;

B. Partea II. Proprietari și acte

Inscrieri privitoare la dreptul de proprietate și alte drepturi reale		Referințe
/		
Act Administrativ nr. 440771, din 10/07/1995 emis de CJSDPAT GORJ (TITLU DE PROPRIETATE;);		
B1	Intabulare, drept de PROPRIETATE, dobandit prin Reconstituire, cota actuala 1/1, cota initiala 1/1 1) CERNITOIU MARIA	A1
Act Administrativ nr. 316, din 21/01/2026 emis de PRIMARIA COMUNEI BUMBESTI-PITIC (ADEVERINTA;);		
B2	Se noteaza posesia factica asupra suprafetei de 505 mp in favoarea lui: 1) CERNITOIU MARIA	A1
B3	Intabulare, drept de PROPRIETATE, dobandit prin Construire, cota actuala 1/1, cota initiala 1/1 1) CERNITOIU MARIA	A1.1, A1.2

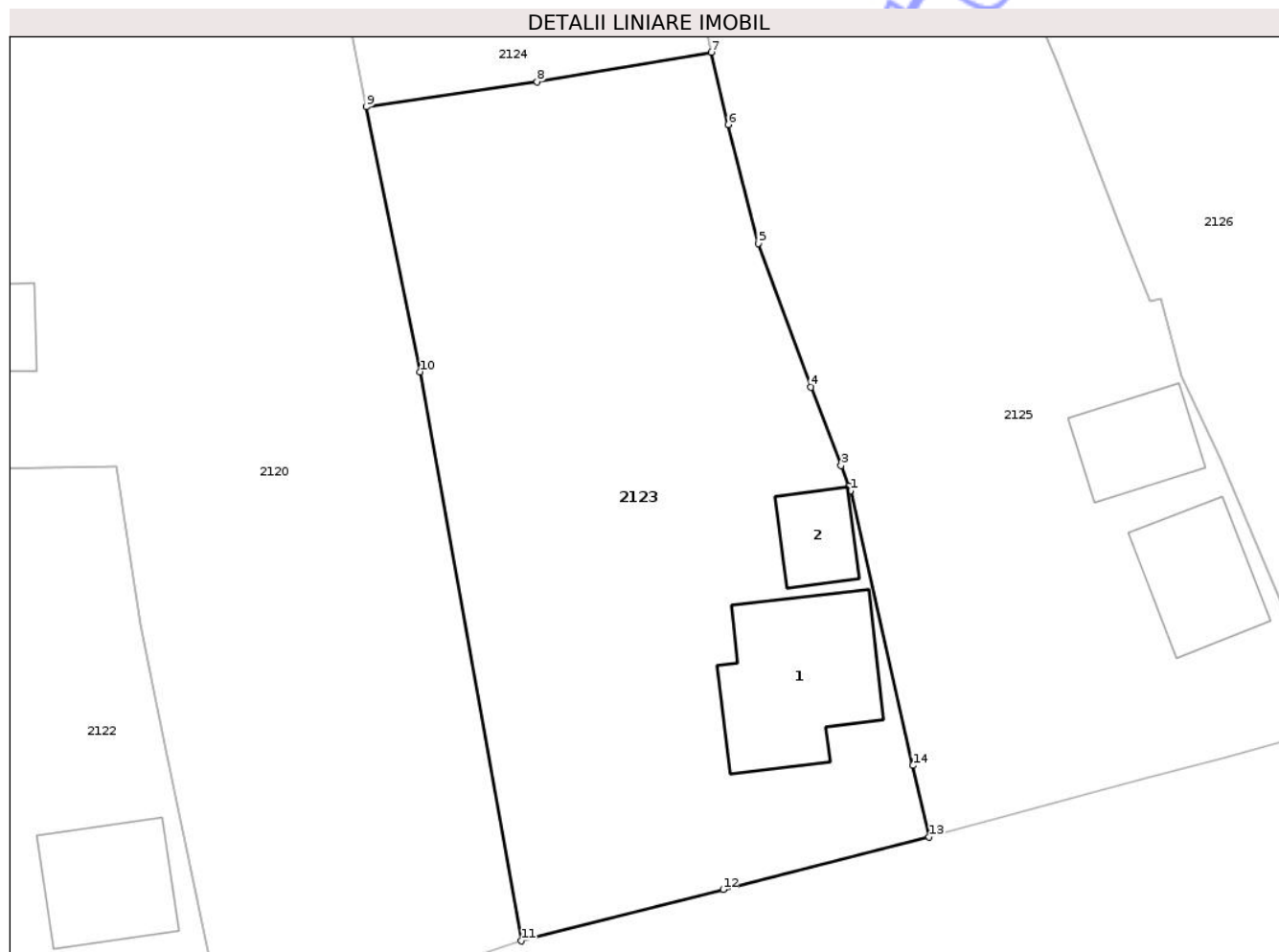
C. Partea III. SARCINI .

Inscrieri privind dezmembramintele dreptului de proprietate, drepturi reale de garanție și sarcini	Referințe
NU SUNT	

Teren

Nr cadastral	Suprafaţa (mp)*	Observaţii / Referinţe
	Din acte: 1.147 Masurata: 1.650	

* Suprafaţa este determinată în planul de proiecţie Stereo 70.



Date referitoare la teren

Crt	Categorie folosinţă	Intra vilan	Suprafaţa (mp)	Tarla	Parcelă	Nr. topo	Observaţii / Referinţe
1	curti constructii	DA	365	32	1170	-	
2	arabil	DA	1.285	32	1168,1169	-	

Date referitoare la construcţii

Crt	Număr	Destinaţie construcţie	Supraf. (mp)	Situaţie juridică	Observaţii / Referinţe
A1.1	-C1	construcţii de locuinte	Din acte: 0 Masurata: 120	Cu acte	Nr. niveluri:1; S. construita la sol:120 mp; S. construita desfasurata:120 mp;
A1.2	-C2	construcţii anexa	Din acte: 0 Masurata: 35	Cu acte	Nr. niveluri:1; S. construita la sol:35 mp; S. construita desfasurata:35 mp;

Lungime Segmente

1) Valorile lungimilor segmentelor sunt obţinute din proiecţie în plan.

Punct început	X / Y	Punct sfârşit	X / Y	Lungime segment (** (m)
1	402.741,291 405.050,509	2	402.741,169 405.050,827	0.341

Punct început	X / Y	Punct sfârşit	X / Y	Lungime segment (** (m)
2	402.741,169 405.050,827	3	402.740,602 405.052,301	1.579
3	402.740,602 405.052,301	4	402.738,435 405.057,933	6.035
4	402.738,435 405.057,933	5	402.734,674 405.068,235	10.967
5	402.734,674 405.068,235	6	402.732,5 405.076,756	8.794
6	402.732,5 405.076,756	7	402.731,295 405.081,947	5.329
7	402.731,295 405.081,947	8	402.718,807 405.079,839	12.665
8	402.718,807 405.079,839	9	402.706,565 405.078,028	12.375
9	402.706,565 405.078,028	10	402.710,422 405.059,021	19.394
10	402.710,422 405.059,021	11	402.717,666 405.018,211	41.448
11	402.717,666 405.018,211	12	402.732,143 405.021,899	14.939
12	402.732,143 405.021,899	13	402.746,909 405.025,661	15.238
13	402.746,909 405.025,661	14	402.745,749 405.030,793	5.261
14	402.745,749 405.030,793	1	402.741,291 405.050,509	20.214

** Lungimile segmentelor sunt determinate în planul de proiecție Stereo 70 și sunt rotunjite la 1 milimetru.

*** Distanța dintre puncte este formată din segmente cumulate ce sunt mai mici decât valoarea 1 milimetru.

**DATE DESPRE IMOBILUL NR. 2594**

Oficiul de Cadastru și Publicitate Imobiliară GORJ
Biroul de Cadastru și Publicitate Imobiliară Targu Jiu

A. Partea I. Descrierea imobilului

TEREN Extravilan

Adresa: Jud. Gorj

Nr. Crt	Nr cadastral Nr. topografic	Suprafața* (mp)	Observații / Referințe
A1		82	Sector cadastral:13 Teren neimprejmuit;

B. Partea II. Proprietari și acte

Inscrieri privitoare la dreptul de proprietate și alte drepturi reale	Referințe
/	
Act Administrativ nr. 316, din 21/01/2026 emis de PRIMARIA COMUNEI BUMBESTI-PITIC (ADEVERINTA;);	
B1	Inscrierea posesiei, drept de PROPRIETATE, dobandit prin Lege, cota actuala 1/1, cota initiala 1/1 1) NEIDENTIFICAT NEIDENTIFICAT
Act Normativ nr. 7, din 13/03/1996 emis de PARLAMENTUL ROMANIEI (LEGE; ,art.13);	
B2	se noteaza mentiunea de proprietar neidentificat

C. Partea III. SARCINI .

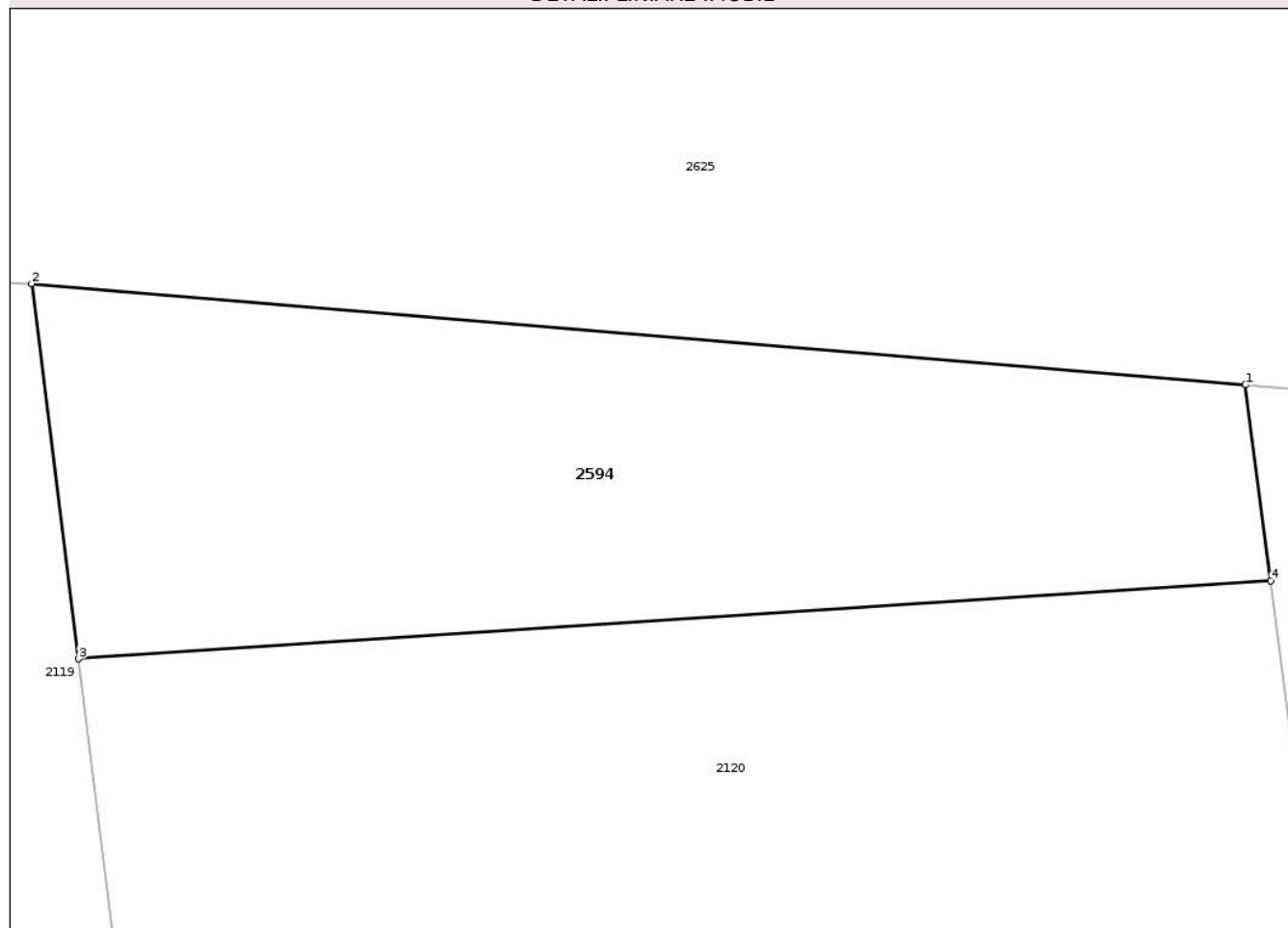
Inscrieri privind dezmembramintele dreptului de proprietate, drepturi reale de garanție și sarcini	Referințe
NU SUNT	

Teren

Nr cadastral	Suprafața (mp)*	Observații / Referințe
	82	

* Suprafața este determinată în planul de proiecție Stereo 70.

DETALII LINIARE IMOBIL



Date referitoare la teren

Crt	Categorie folosință	Intra vilan	Suprafața (mp)	Tarla	Parcelă	Nr. topo	Observații / Referințe
1	faneata	NU	82	23	786/5	-	

Lungime Segmente

1) Valorile lungimilor segmentelor sunt obținute din proiecție în plan.

Punct început	X / Y	Punct sfârșit	X / Y	Lungime segment (** (m)
1	402.671,194 405.341,599	2	402.652,42 405.343,163	18.839
2	402.652,42 405.343,163	3	402.653,145 405.337,368	5.84
3	402.653,145 405.337,368	4	402.671,584 405.338,572	18.478
4	402.671,584 405.338,572	1	402.671,194 405.341,599	3.052

** Lungimile segmentelor sunt determinate în planul de proiecție Stereo 70 și sunt rotunjite la 1 milimetru.

*** Distanţa dintre puncte este formată din segmente cumulate ce sunt mai mici decât valoarea 1 milimetru.

Neutilizabil în Circuitul
Civil

**DATE DESPRE IMOBILUL NR. 2139**

Oficiul de Cadastru și Publicitate Imobiliară GORJ
Biroul de Cadastru și Publicitate Imobiliară Targu Jiu

A. Partea I. Descrierea imobilului

TEREN Extravilan

Adresa: Jud. Gorj

Nr. Crt	Nr cadastral Nr. topografic	Suprafața* (mp)	Observații / Referințe
A1		12.122	Sector cadastral:13 Teren neimprejmuit;

B. Partea II. Proprietari și acte

Inscrieri privitoare la dreptul de proprietate și alte drepturi reale	Referințe
/	
Act Administrativ nr. 316, din 21/01/2026 emis de PRIMARIA COMUNEI BUMBESTI-PITIC (ADEVERINTA;);	
B1	Inscrierea posesiei, drept de PROPRIETATE, dobandit prin Lege, cota actuala 1/1, cota initiala 1/1 1) NEIDENTIFICAT NEIDENTIFICAT
Act Normativ nr. 7, din 13/03/1996 emis de PARLAMENTUL ROMANIEI (LEGE; ,art.13);	
B2	se noteaza mentiunea de proprietar neidentificat

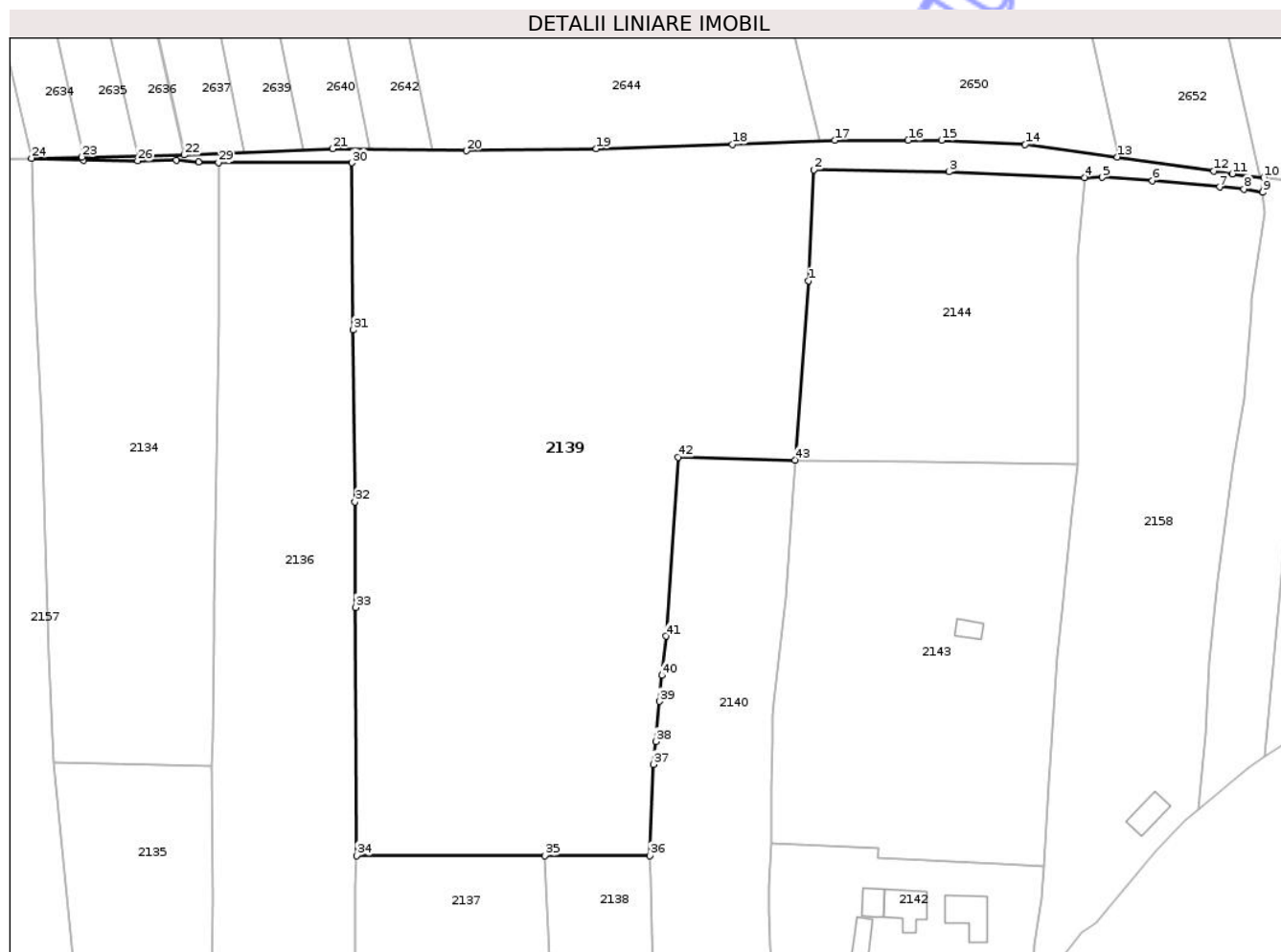
C. Partea III. SARCINI .

Inscrieri privind dezmembramintele dreptului de proprietate, drepturi reale de garanție și sarcini	Referințe
NU SUNT	

Teren

Nr cadastral	Suprafaţa (mp)*	Observaţii / Referinţe
	12.122	

* Suprafaţa este determinată în planul de proiecţie Stereo 70.



Date referitoare la teren

Crt	Categorie folosinţă	Intravilan	Suprafaţa (mp)	Tarla	Parcelă	Nr. topo	Observaţii / Referinţe
1	paşune	NU	12.122	23	779/20, 781,782	-	paşune împădurită

Lungime Segmente

1) Valorile lungimilor segmentelor sunt obţinute din proiecţie în plan.

Punct început	X / Y	Punct sfârşit	X / Y	Lungime segment	Punct început	X / Y	Punct sfârşit	X / Y	Lungime segment	Punct început	X / Y	Punct sfârşit	X / Y	Lungime segment
1	403.052,599 405.306,769	2	403.053,686 405.330,02	23.276	2	403.053,686 405.330,02	3	403.081,954 405.329,582	28.271	3	403.081,954 405.329,582	4	403.110,355 405.328,377	28.427
4	403.110,355 405.328,377	5	403.114,039 405.328,39	3.684	5	403.114,039 405.328,39	6	403.124,594 405.327,707	10.577	6	403.124,594 405.327,707	7	403.138,655 405.326,377	14.124
7	403.138,655 405.326,377	8	403.143,72 405.325,959	5.082	8	403.143,72 405.325,959	9	403.147,715 405.325,255	4.057	9	403.147,715 405.325,255	10	403.147,912 405.328,354	3.105
10	403.147,912 405.328,354	11	403.141,315 405.329,145	6.644	11	403.141,315 405.329,145	12	403.137,45 405.329,707	3.906	12	403.137,45 405.329,707	13	403.117,221 405.332,649	20.442
13	403.117,221 405.332,649	14	403.097,946 405.335,278	19.453	14	403.097,946 405.335,278	15	403.080,422 405.336,154	17.546	15	403.080,422 405.336,154	16	403.073,439 405.336,154	6.983

Punct început	X / Y	Punct sfârșit	X / Y	Lungime segment	Punct început	X / Y	Punct sfârșit	X / Y	Lungime segment	Punct început	X / Y	Punct sfârșit	X / Y	Lungime segment
16	403.073,439 405.336,154	17	403.058,08 405.336,154	15.359	17	403.058,08 405.336,154	18	403.036,615 405.335,278	21.483	18	403.036,615 405.335,278	19	403.008,14 405.334,402	28.488
19	403.008,14 405.334,402	20	402.980,979 405.333,964	27.165	20	402.980,979 405.333,964	21	402.952,942 405.334,402	28.04	21	402.952,942 405.334,402	22	402.921,838 405.333,087	31.132
22	402.921,838 405.333,087	23	402.900,372 405.332,649	21.47	23	402.900,372 405.332,649	24	402.889,867 405.332,396	10.508	24	402.889,867 405.332,396	25	402.900,76 405.331,939	10.903
25	402.900,76 405.331,939	26	402.912,057 405.331,868	11.297	26	402.912,057 405.331,868	27	402.920,156 405.331,941	8.099	27	402.920,156 405.331,941	28	402.924,802 405.331,65	4.655
28	402.924,802 405.331,65	29	402.929,02 405.331,462	4.222	29	402.929,02 405.331,462	30	402.956,991 405.331,438	27.971	30	402.956,991 405.331,438	31	402.957,244 405.296,428	35.011
31	402.957,244 405.296,428	32	402.957,585 405.260,47	35.96	32	402.957,585 405.260,47	33	402.957,744 405.238,374	22.097	33	402.957,744 405.238,374	34	402.957,956 405.186,469	51.905
34	402.957,956 405.186,469	35	402.997,38 405.186,455	39.424	35	402.997,38 405.186,455	36	403.019,276 405.186,439	21.896	36	403.019,276 405.186,439	37	403.020,072 405.205,546	19.124
37	403.020,072 405.205,546	38	403.020,613 405.210,328	4.813	38	403.020,613 405.210,328	39	403.021,408 405.218,723	8.433	39	403.021,408 405.218,723	40	403.021,817 405.224,167	5.459
40	403.021,817 405.224,167	41	403.022,701 405.232,392	8.272	41	403.022,701 405.232,392	42	403.025,207 405.269,8	37.492	42	403.025,207 405.269,8	43	403.049,745 405.269,251	24.544
43	403.049,745 405.269,251	1	403.052,599 405.306,769	37.626										

** Lungimile segmentelor sunt determinate în planul de proiecție Stereo 70 și sunt rotunjite la 1 milimetru.

*** Distanța dintre puncte este formată din segmente cumulate ce sunt mai mici decât valoarea 1 milimetru.

**DATE DESPRE IMOBILUL NR. 2118**

Oficiul de Cadastru și Publicitate Imobiliară GORJ
Biroul de Cadastru și Publicitate Imobiliară Targu Jiu

A. Partea I. Descrierea imobilului

TEREN Extravilan

Adresa: Jud. Gorj

Nr. Crt	Nr cadastral Nr. topografic	Suprafața* (mp)	Observații / Referințe
A1		5.695	Sector cadastral:13 Teren neimprejmuit;

B. Partea II. Proprietari și acte

Inscrieri privitoare la dreptul de proprietate și alte drepturi reale	Referințe
/	
Act Administrativ nr. 316, din 21/01/2026 emis de PRIMARIA COMUNEI BUMBESTI-PITIC (ADEVÉRINTA;);	
B1	Inscrierea posesiei, drept de PROPRIETATE, dobandit prin Lege, cota actuala 1/1, cota initiala 1/1 1) NEIDENTIFICAT NEIDENTIFICAT
Act Normativ nr. 7, din 13/03/1996 emis de PARLAMENTUL ROMANIEI (LEGE; ,art.13);	
B2	se noteaza mentiunea de proprietar neidentificat

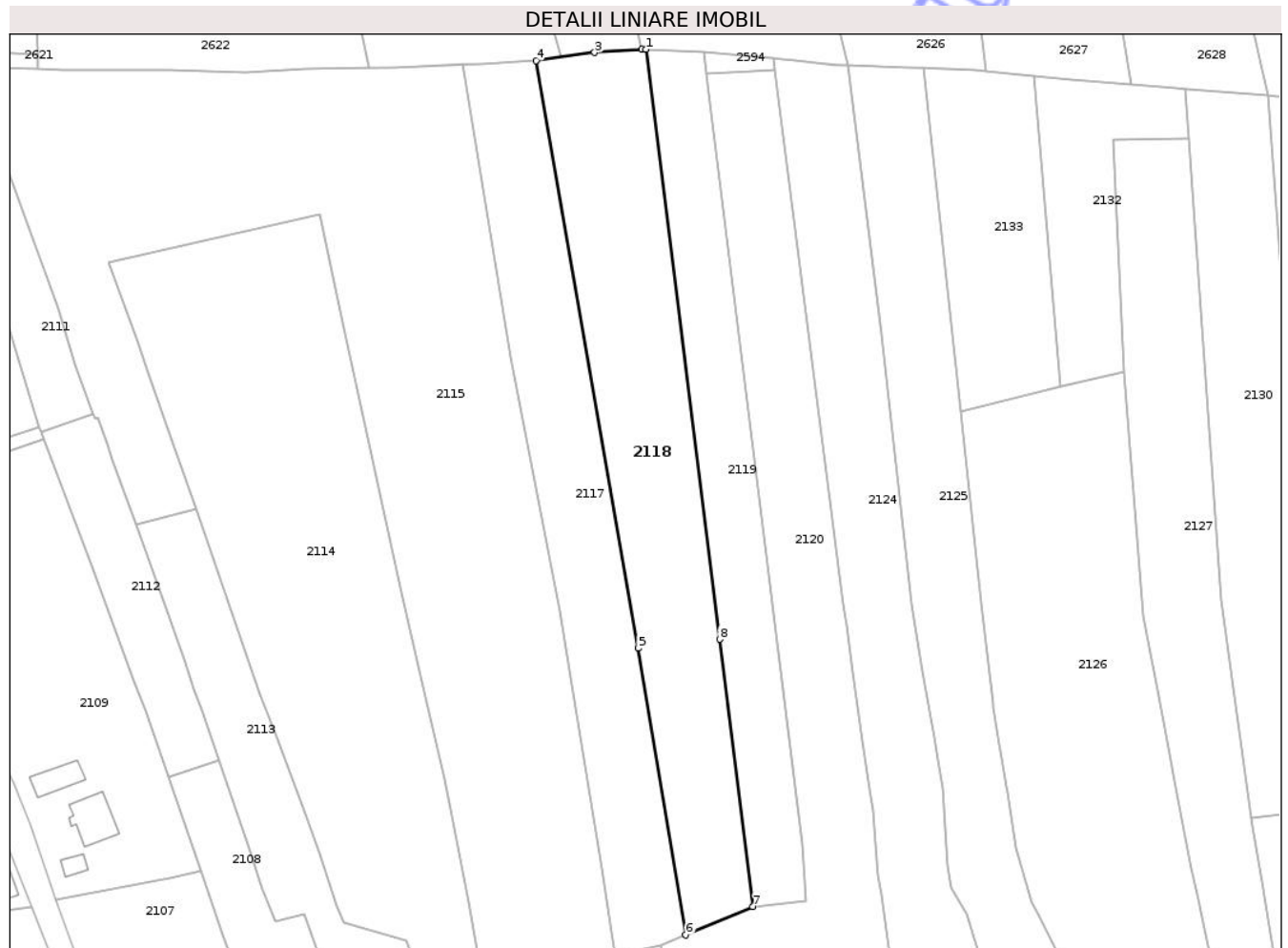
C. Partea III. SARCINI .

Inscrieri privind dezmembramintele dreptului de proprietate, drepturi reale de garanție și sarcini	Referințe
NU SUNT	

Teren

Nr cadastral	Suprafața (mp)*	Observații / Referințe
	5.695	

* Suprafața este determinată în planul de proiecție Stereo 70.



Date referitoare la teren

Crt	Categorie folosință	Intra vilan	Suprafața (mp)	Tarla	Parcelă	Nr. topo	Observații / Referințe
1	faneata	NU	1.546	32	1163	-	fâneată împădurită
2	faneata	NU	4.149	23	784/8,786/6	-	fâneată împădurită

Lungime Segmente

1) Valorile lungimilor segmentelor sunt obținute din proiecție în plan.

Punct început	X / Y	Punct sfârșit	X / Y	Lungime segment (** (m)
1	402.636,867 405.343,982	2	402.635,773 405.344,04	1.096
2	402.635,773 405.344,04	3	402.623,069 405.343,163	12.734
3	402.623,069 405.343,163	4	402.607,298 405.340,973	15.922
4	402.607,298 405.340,973	5	402.634,802 405.182,913	160.435

Punct început	X / Y	Punct sfârșit	X / Y	Lungime segment (** (m)
5	402.634,802 405.182,913	6	402.647,606 405.105,791	78.178
6	402.647,606 405.105,791	7	402.665,707 405.113,389	19.631
7	402.665,707 405.113,389	8	402.656,709 405.185,333	72.505
8	402.656,709 405.185,333	1	402.636,867 405.343,982	159.885

** Lungimile segmentelor sunt determinate în planul de proiecție Stereo 70 și sunt rotunjite la 1 milimetru.

*** Distanța dintre puncte este formată din segmente cumulate ce sunt mai mici decât valoarea 1 milimetru.

Neutilizabil în Circuitul Civil

**DATE DESPRE IMOBILUL NR. 2149**

Oficiul de Cadastru și Publicitate Imobiliară GORJ
Biroul de Cadastru și Publicitate Imobiliară Targu Jiu

A. Partea I. Descrierea imobilului

TEREN Extravilan

Adresa: Jud. Gorj

Nr. Crt	Nr cadastral Nr. topografic	Suprafața* (mp)	Observații / Referințe
A1		1.054	Sector cadastral:13 Teren neimprejmuit;

B. Partea II. Proprietari și acte

Inscrieri privitoare la dreptul de proprietate și alte drepturi reale	Referințe
/	
Act Administrativ nr. 316, din 21/01/2026 emis de PRIMARIA COMUNEI BUMBESTI-PITIC (ADEVERINTA;);	
B1	Inscrierea posesiei, drept de PROPRIETATE, dobandit prin Lege, cota actuala 1/1, cota initiala 1/1 1) NEIDENTIFICAT NEIDENTIFICAT
Act Normativ nr. 7, din 13/03/1996 emis de PARLAMENTUL ROMANIEI (LEGE; ,art.13);	
B2	se noteaza mentiunea de proprietar neidentificat

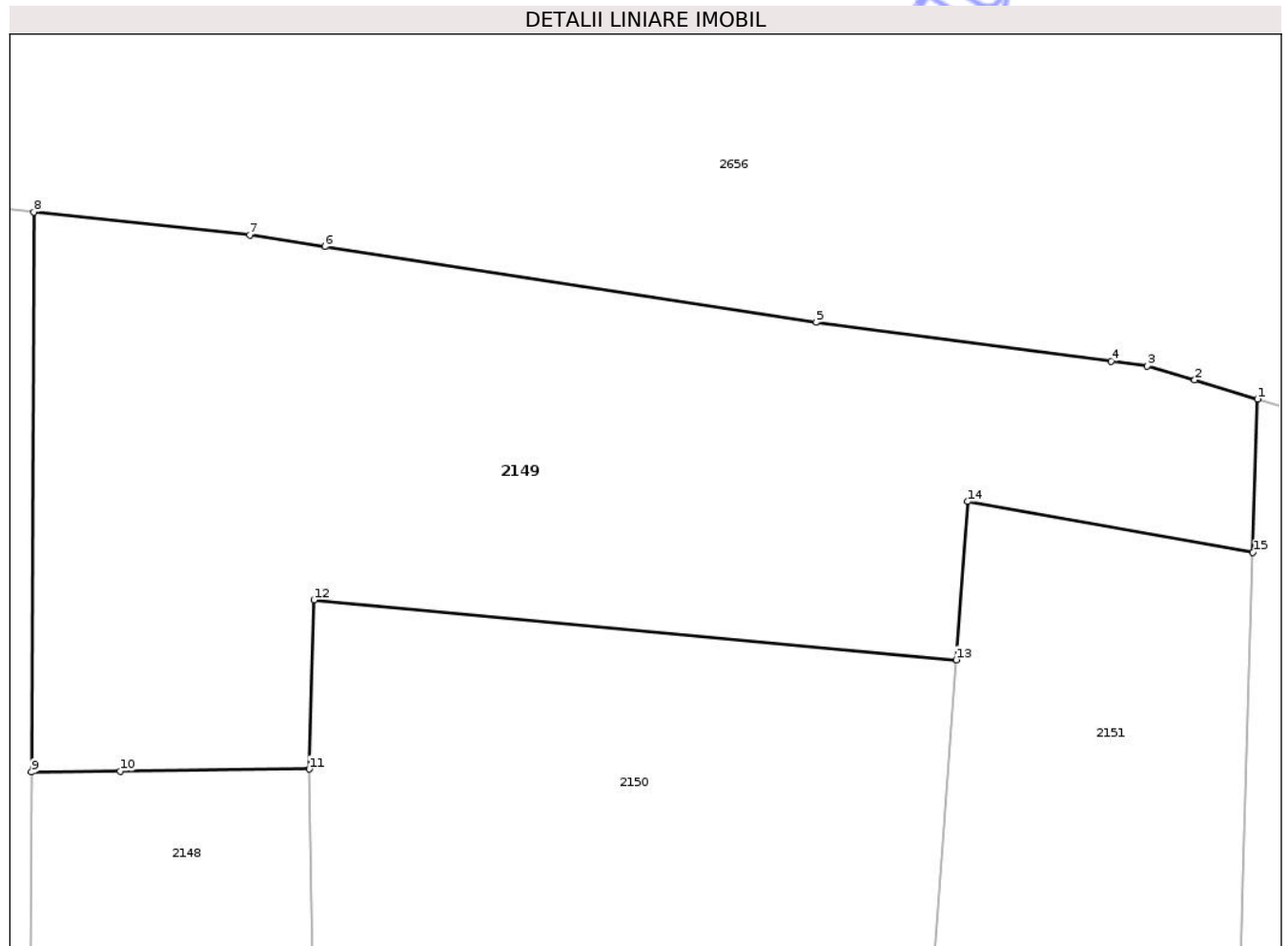
C. Partea III. SARCINI .

Inscrieri privind dezmembramintele dreptului de proprietate, drepturi reale de garanție și sarcini	Referințe
NU SUNT	

Teren

Nr cadastral	Suprafața (mp)*	Observații / Referințe
	1.054	

* Suprafața este determinată în planul de proiecție Stereo 70.



Date referitoare la teren

Crt	Categorie folosință	Intra vilan	Suprafața (mp)	Tarla	Parcelă	Nr. topo	Observații / Referințe
1	pașune	NU	1.054	23	779/11	-	pașune împădurită

Lungime Segmente

1) Valorile lungimilor segmentelor sunt obținute din proiecție în plan.

Punct început	X / Y	Punct sfârșit	X / Y	Lungime segment (** (m)
1	403.242,791 405.315,218	2	403.239,633 405.316,165	3.297
2	403.239,633 405.316,165	3	403.237,254 405.316,879	2.484
3	403.237,254 405.316,879	4	403.235,433 405.317,119	1.837
4	403.235,433 405.317,119	5	403.220,607 405.319,069	14.954
5	403.220,607 405.319,069	6	403.195,908 405.322,869	24.99

Punct început	X / Y	Punct sfârşit	X / Y	Lungime segment (** (m)
6	403.195,908 405.322,869	7	403.192,132 405.323,45	3.82
7	403.192,132 405.323,45	8	403.181,286 405.324,6	10.907
8	403.181,286 405.324,6	9	403.181,162 405.296,486	28.114
9	403.181,162 405.296,486	10	403.185,616 405.296,533	4.454
10	403.185,616 405.296,533	11	403.195,118 405.296,633	9.503
11	403.195,118 405.296,633	12	403.195,358 405.305,121	8.491
12	403.195,358 405.305,121	13	403.227,648 405.302,114	32.43
13	403.227,648 405.302,114	14	403.228,222 405.310,068	7.975
14	403.228,222 405.310,068	15	403.242,562 405.307,507	14.567
15	403.242,562 405.307,507	1	403.242,791 405.315,218	7.714

** Lungimile segmentelor sunt determinate în planul de proiecție Stereo 70 și sunt rotunjite la 1 milimetru.

*** Distanța dintre puncte este formată din segmente cumulate ce sunt mai mici decât valoarea 1 milimetru.



DATE DESPRE IMOBILUL NR. 2142

Oficiul de Cadastru și Publicitate Imobiliară GORJ
Biroul de Cadastru și Publicitate Imobiliară Targu Jiu

A. Partea I. Descrierea imobilului

TEREN Intravilan

Adresa: Loc. Poienari, Str Ponoare, Nr. 91, Jud. Gorj

Nr. Crt	Nr cadastral Nr. topografic	Suprafața* (mp)	Observații / Referințe
A1	35388	Din acte: 1.560 Masurata: 2.155	Sector cadastral:13 Teren neimprejmuit;

Construcții

Crt	Nr cadastral Nr. topografic	Adresa	Observații / Referințe
A1.1	35388-C1	Loc. Poienari, Str Ponoare, Nr. 91, Jud. Gorj	Nr. niveluri:1; S. construita la sol:62 mp; S. construita desfasurata:62 mp; Locuinta edificata in anul 1974, construita din caramida, acoperita cu tabla
A1.2	35388-C2	Loc. Poienari, Str Ponoare, Nr. 91, Jud. Gorj	Nr. niveluri:1; S. construita la sol:65 mp; S. construita desfasurata:65 mp; Anexa edificata in anul 1975, construita din lemn, acoperita cu tigla
A1.6	35388-C6	Loc. Poienari, Str Ponoare, Nr. 91, Jud. Gorj	Nr. niveluri:1; S. construita la sol:38 mp; S. construita desfasurata:38 mp; Anexa edificata in anul 1982, construita din lemn, acoperita cu tigla
A1.7	35388-C7	Loc. Poienari, Str Ponoare, Nr. 91, Jud. Gorj	Nr. niveluri:1; S. construita la sol:26 mp; S. construita desfasurata:26 mp; Anexa edificata in anul 1983, construita din lemn, acoperita cu tigla

B. Partea II. Proprietari și acte

Inscrieri privitoare la dreptul de proprietate și alte drepturi reale		Referințe
3986 / 25/01/2013		
Act Administrativ nr. 440768, din 10/07/1995 emis de C.J.S.D.P.A.T (; act administrativ nr. 2718/20-06-2012 emis de PRIMARIA BUMBESTI PITIC; act administrativ nr. 3012/18-07-2012 emis de PRIMARIA BUMBESTI PITIC; act administrativ nr. 3266/07-08-2012 emis de PRIMARIA BUMBESTI PITIC; act administrativ nr. 131/14-01-2013 emis de PRIMARIA BUMBESTI PITIC;);		
B1	Intabulare, drept de PROPRIETATE, dobandit prin Constituire, cota actuala 1/1, cota initiala 1/1 1) LUȚAN MARIAN, bun propriu;	A1
B2	Intabulare, drept de PROPRIETATE, dobandit prin Construire, cota actuala 1/1, cota initiala 1/1 1) LUȚAN MARIAN	A1.1, A1.2, A1.6, A1.7
/		
Act Administrativ nr. 316, din 21/01/2026 emis de PRIMARIA COMUNEI BUMBESTI-PITIC (ADEVERINTA;);		
B3	Se noteaza posesia factica asupra suprafetei de 607 mp in favoarea lui: 1) LUȚAN ION	A1

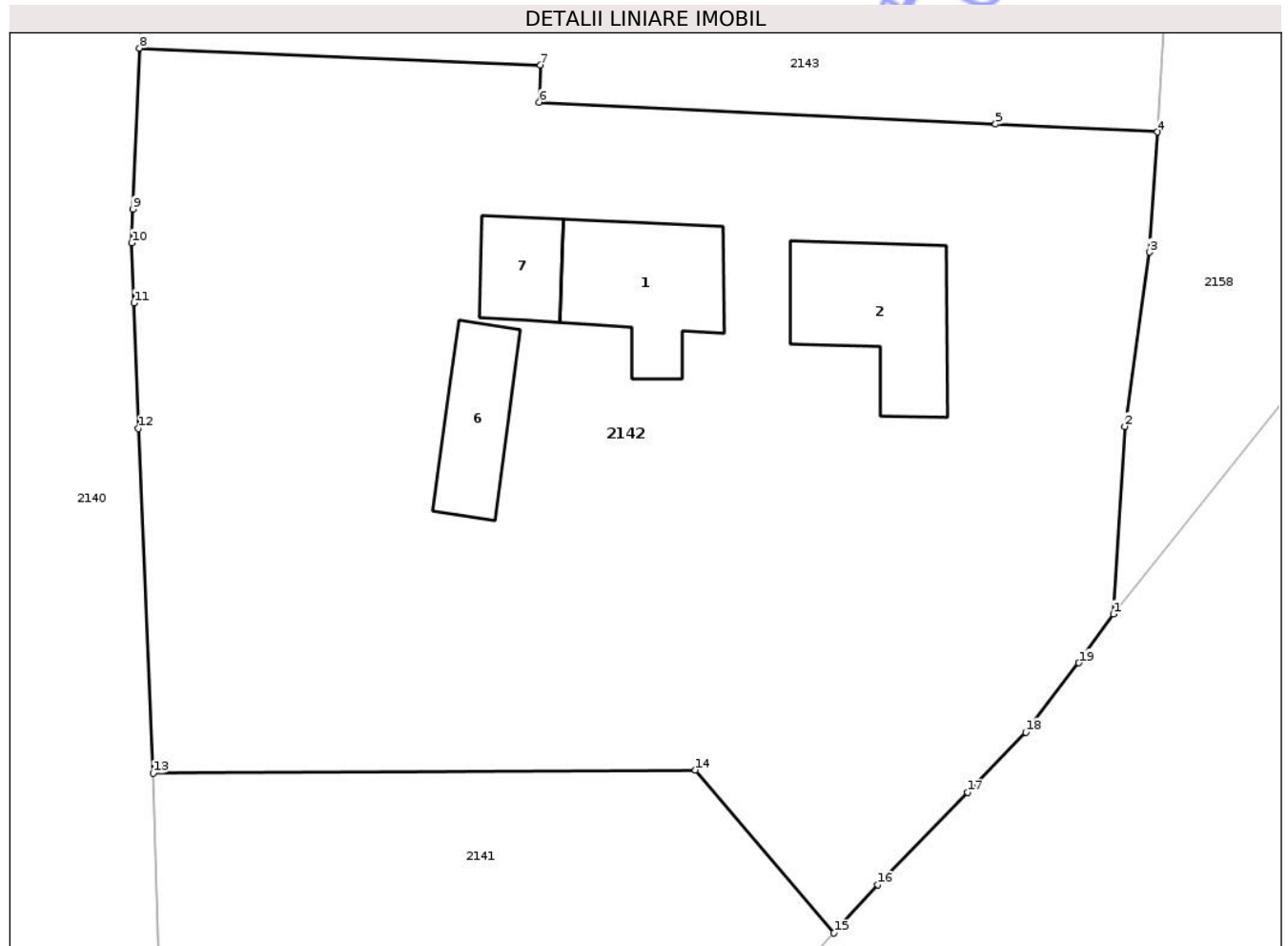
C. Partea III. SARCINI .

Inscrieri privind dezmembramintele dreptului de proprietate, drepturi reale de garanție și sarcini	Referințe
NU SUNT	

Teren

Nr cadastral	Suprafața (mp)*	Observații / Referințe
35388	Din acte: 1.560 Masurata: 2.155	

* Suprafața este determinată în planul de proiecție Stereo 70.



Date referitoare la teren

Crt	Categorie folosință	Intra vilan	Suprafața (mp)	Tarla	Parcelă	Nr. topo	Observații / Referințe
1	curți constructii	DA	798	32	1211	-	
2	livada	DA	1.019	32	1210/1, 1211/2	-	
3	arabil	DA	338	32	1211/3	-	

Date referitoare la construcții

Crt	Număr	Destinație construcție	Supraf. (mp)	Situație juridică	Observații / Referințe
A1.1	35388-C1	construcții de locuințe	Din acte: 0 Masurata: 62	Cu acte	Nr. niveluri:1; S. construita la sol:62 mp; S. construita desfasurata:62 mp; Locuinta edificata in anul 1974, construita din caramida, acoperita cu tabla
A1.2	35388-C2	construcții anexa	Din acte: 0 Masurata: 65	Cu acte	Nr. niveluri:1; S. construita la sol:65 mp; S. construita desfasurata:65 mp; Anexa edificata in anul 1975, construita din lemn, acoperita cu tigla
A1.6	35388-C6	construcții anexa	Din acte: 0 Masurata: 38	Cu acte	Nr. niveluri:1; S. construita la sol:38 mp; S. construita desfasurata:38 mp; Anexa edificata in anul 1982, construita din lemn, acoperita cu tigla
A1.7	35388-C7	construcții anexa	Din acte: 0 Masurata: 26	Cu acte	Nr. niveluri:1; S. construita la sol:26 mp; S. construita desfasurata:26 mp; Anexa edificata in anul 1983, construita din lemn, acoperita cu tigla

Lungime Segmente

1) Valorile lungimilor segmentelor sunt obținute din proiecție în plan.

Punct început	X / Y	Punct sfârșit	X / Y	Lungime segment (** (m)
1	403.099,309 405.157,233	2	403.099,954 405.167,749	10.536
2	403.099,954 405.167,749	3	403.101,356 405.177,522	9.873
3	403.101,356 405.177,522	4	403.101,783 405.184,253	6.745
4	403.101,783 405.184,253	5	403.092,706 405.184,692	9.088
5	403.092,706 405.184,692	6	403.067,133 405.185,929	25.603
6	403.067,133 405.185,929	7	403.067,194 405.187,994	2.066
7	403.067,194 405.187,994	8	403.044,719 405.188,95	22.495
8	403.044,719 405.188,95	9	403.044,343 405.179,931	9.027
9	403.044,343 405.179,931	10	403.044,264 405.178,038	1.895
10	403.044,264 405.178,038	11	403.044,389 405.174,675	3.365
11	403.044,389 405.174,675	12	403.044,652 405.167,63	7.05
12	403.044,652 405.167,63	13	403.045,475 405.148,318	19.33
13	403.045,475 405.148,318	14	403.075,875 405.148,493	30.401
14	403.075,875 405.148,493	15	403.083,643 405.139,354	11.994
15	403.083,643 405.139,354	16	403.086,112 405.142,066	3.668
16	403.086,112 405.142,066	17	403.091,128 405.147,232	7.201
17	403.091,128 405.147,232	18	403.094,402 405.150,603	4.699
18	403.094,402 405.150,603	19	403.097,379 405.154,494	4.899
19	403.097,379 405.154,494	1	403.099,309 405.157,233	3.351

** Lungimile segmentelor sunt determinate în planul de proiecție Stereo 70 și sunt rotunjite la 1 milimetru.

*** Distanța dintre puncte este formată din segmente cumulate ce sunt mai mici decât valoarea 1 milimetru.



DATE DESPRE IMOBILUL NR. 2127

Oficiul de Cadastru și Publicitate Imobiliară GORJ
Biroul de Cadastru și Publicitate Imobiliară Targu Jiu

A. Partea I. Descrierea imobilului

TEREN Necunoscut

Adresa: Loc. Poienari, Str Ponoare, Nr. 75, Jud. Gorj

Nr. Crt	Nr cadastral Nr. topografic	Suprafața* (mp)	Observații / Referințe
A1		Din acte: 9.668 Masurata: 5.404	Sector cadastral:13 Teren neimprejmuit;

B. Partea II. Proprietari și acte

Inscrieri privitoare la dreptul de proprietate și alte drepturi reale		Referințe
/		
Act Administrativ nr. 13426140, din 22/11/2002 emis de CJSDPAT GORJ (TITLU DE PROPRIETATE;);		
B1	Intabulare, drept de PROPRIETATE, dobandit prin Reconstituire, cota actuala 1/1, cota initiala 1/1 1) PĂPURICĂ GR. NICOLAE, ,defunct,LIPSA CNP;	A1
Act Administrativ nr. 316, din 21/01/2026 emis de PRIMARIA COMUNEI BUMBESTI-PITIC (ADEVERINTA;);		
B2	Se notează posesia faptică în favoarea lui: 1) PĂPURICĂ MIHAIL, bun propriu;	A1

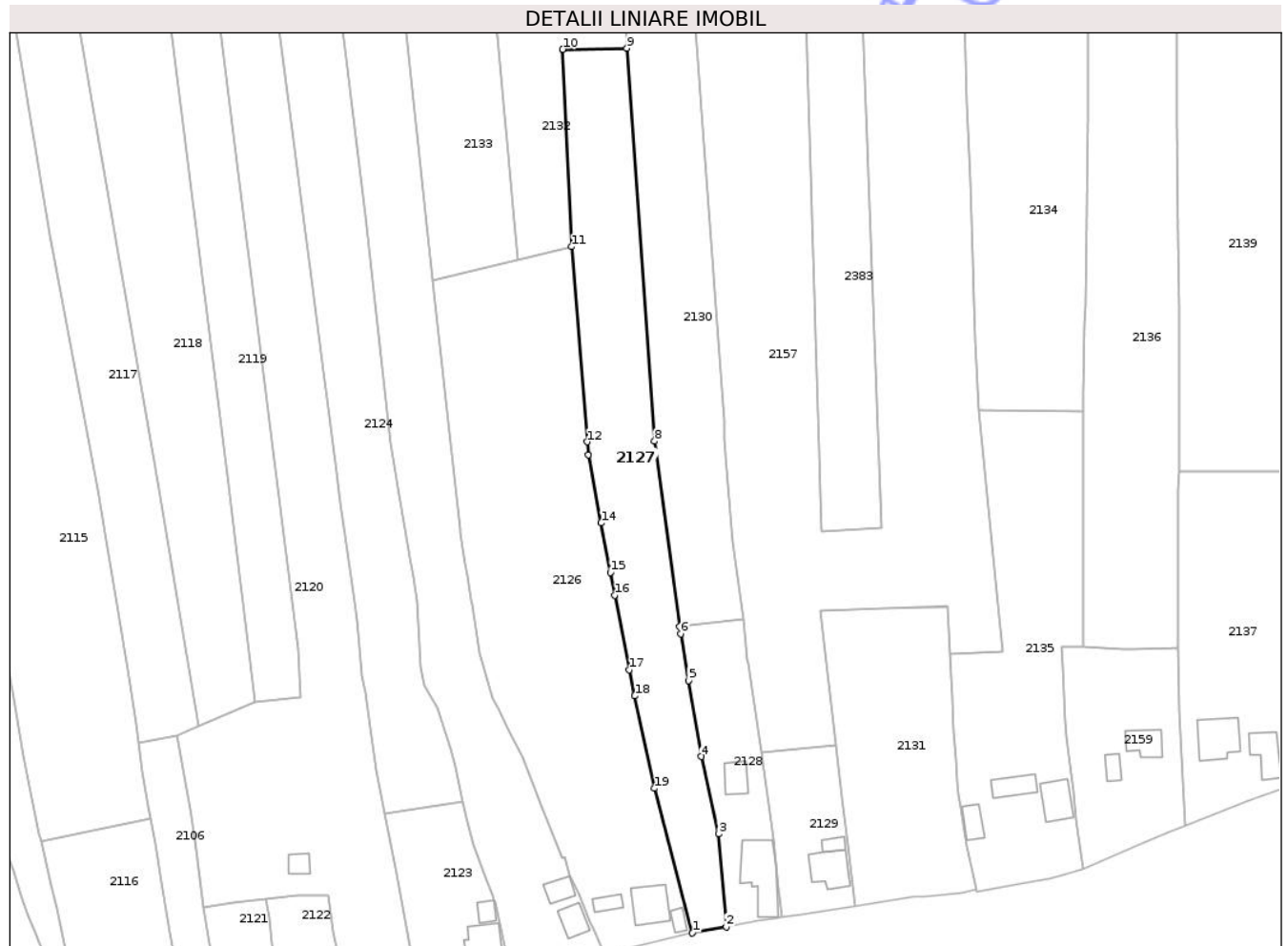
C. Partea III. SARCINI .

Inscrieri privind dezmembramintele dreptului de proprietate, drepturi reale de garanție și sarcini	Referințe
NU SUNT	

Teren

Nr cadastral	Suprafața (mp)*	Observații / Referințe
	Din acte: 9.668 Masurata: 5.404	

* Suprafața este determinată în planul de proiecție Stereo 70.



Date referitoare la teren

Crt	Categorie folosință	Intra vilan	Suprafața (mp)	Tarla	Parcelă	Nr. topo	Observații / Referințe
1	arabil	DA	1.208	32	1181,1182	-	
2	arabil	NU	1.544	32	1181/1, 1183,1184,1 185	-	Parte din parcela 1181 din TP
3	fâneata	NU	2.652	23	784/2,785/1	-	fâneată împădurită

Lungime Segmente

1) Valorile lungimilor segmentelor sunt obținute din proiecție în plan.

Punct început	X / Y	Punct sfârșit	X / Y	Lungime segment (** (m)
1	402.803,861 405.040,32	2	402.814,605 405.042,307	10.926
2	402.814,605 405.042,307	3	402.812,229 405.071,688	29.477
3	402.812,229 405.071,688	4	402.806,675 405.096,106	25.042

Punct început	X / Y	Punct sfârşit	X / Y	Lungime segment (** (m)
4	402.806,675 405.096,106	5	402.802,729 405.120,163	24.378
5	402.802,729 405.120,163	6	402.800,211 405.134,903	14.954
6	402.800,211 405.134,903	7	402.799,941 405.137,211	2.324
7	402.799,941 405.137,211	8	402.791,937 405.195,884	59.216
8	402.791,937 405.195,884	9	402.783,204 405.320,156	124.578
9	402.783,204 405.320,156	10	402.762,874 405.319,786	20.333
10	402.762,874 405.319,786	11	402.765,748 405.257,379	62.473
11	402.765,748 405.257,379	12	402.770,616 405.195,655	61.916
12	402.770,616 405.195,655	13	402.770,938 405.191,58	4.088
13	402.770,938 405.191,58	14	402.774,988 405.170,026	21.931
14	402.774,988 405.170,026	15	402.777,932 405.154,362	15.938
15	402.777,932 405.154,362	16	402.779,322 405.147,178	7.317
16	402.779,322 405.147,178	17	402.783,899 405.123,537	24.08
17	402.783,899 405.123,537	18	402.785,681 405.115,317	8.411
18	402.785,681 405.115,317	19	402.791,93 405.086,072	29.905
19	402.791,93 405.086,072	1	402.803,861 405.040,32	47.282

** Lungimile segmentelor sunt determinate în planul de proiecție Stereo 70 și sunt rotunjite la 1 milimetru.

*** Distanța dintre puncte este formată din segmente cumulate ce sunt mai mici decât valoarea 1 milimetru.

**DATE DESPRE IMOBILUL NR. 2145**

Oficiul de Cadastru și Publicitate Imobiliară GORJ
Biroul de Cadastru și Publicitate Imobiliară Targu Jiu

A. Partea I. Descrierea imobilului

TEREN Necunoscut

Adresa: Loc. Poienari, Jud. Gorj

Nr. Crt	Nr cadastral Nr. topografic	Suprafața* (mp)	Observații / Referințe
A1		192	Sector cadastral:13 Teren neimprejmut;

B. Partea II. Proprietari și acte

Inscrieri privitoare la dreptul de proprietate și alte drepturi reale	Referințe
/	
Act Administrativ nr. 1342684, din 09/10/2002 emis de CJSDPAT GORJ (TITLU DE PROPRIETATE;);	
B1	A1
Intabulare, drept de PROPRIETATE, dobandit prin Reconstituire, cota actuala 1/1, cota initiala 1/1	
1) MECU GHEORGHE, LIPSĂ CNP; 2) MECU ION, LIPSĂ CNP; 3) IORGA ELENA, LIPSĂ CNP; 4) OPRIȘESCU FILOFTEIA, LIPSĂ CNP; 5) MECU NICOLAE, LIPSĂ CNP;	

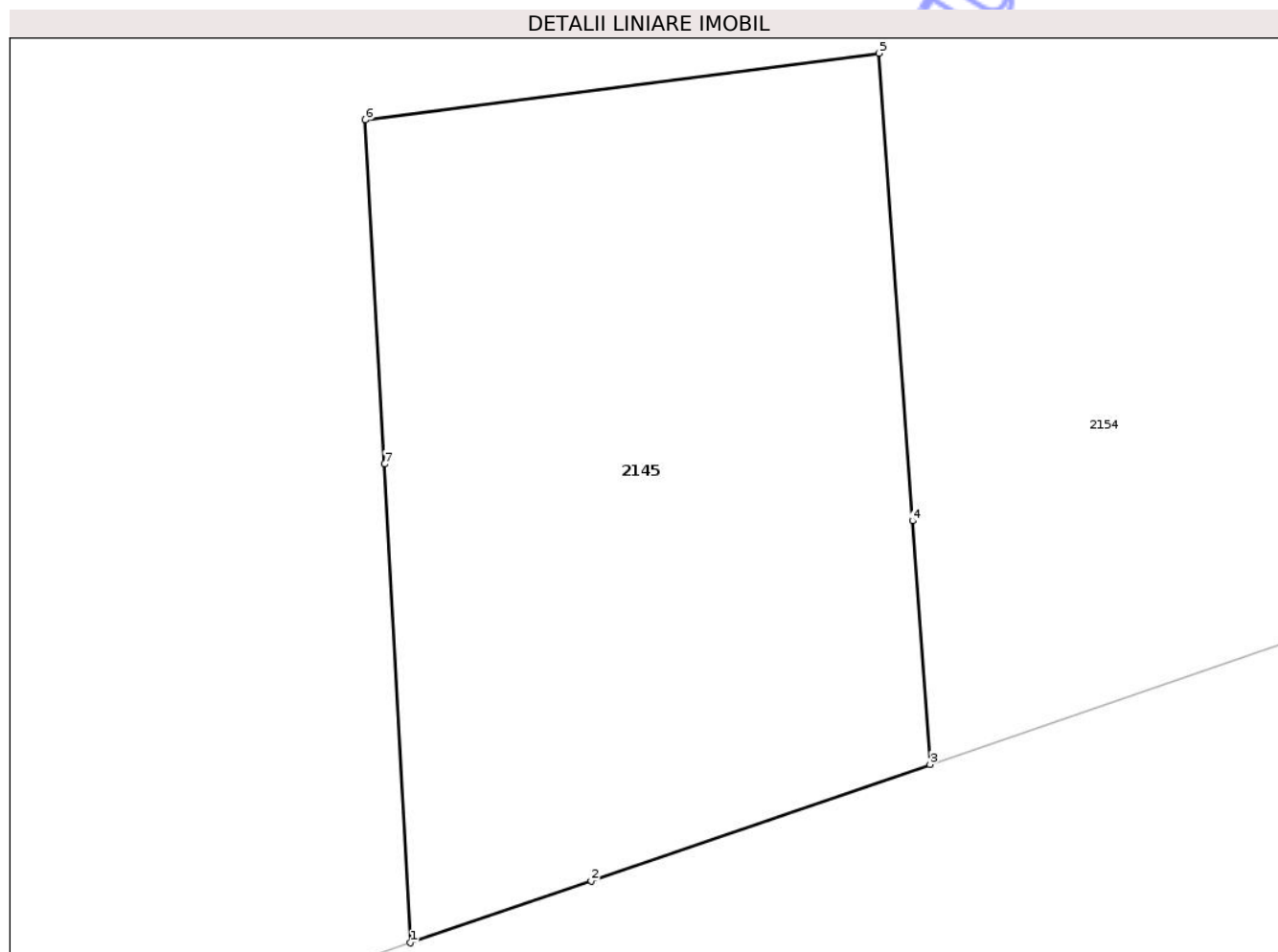
C. Partea III. SARCINI .

Inscrieri privind dezmembramintele dreptului de proprietate, drepturi reale de garanție și sarcini	Referințe
NU SUNT	

Teren

Nr cadastral	Suprafața (mp)*	Observații / Referințe
	192	

* Suprafața este determinată în planul de proiecție Stereo 70.



Date referitoare la teren

Crt	Categorie folosință	Intra vilan	Suprafața (mp)	Tarla	Parcelă	Nr. topo	Observații / Referințe
1	faneata	DA	91	23	779/22	-	Parcelă eronată în act 1.fâneată împădurită
2	faneata	NU	101	23	779/23	-	Parcelă eronată în act 1.fâneată împădurită

Lungime Segmente

1) Valorile lungimilor segmentelor sunt obținute din proiecție în plan.

Punct început	X / Y	Punct sfârșit	X / Y	Lungime segment (** (m))
1	403.332,143 405.271,027	2	403.336,094 405.272,381	4.177
2	403.336,094 405.272,381	3	403.343,502 405.274,921	7.831
3	403.343,502 405.274,921	4	403.343,118 405.280,243	5.336
4	403.343,118 405.280,243	5	403.342,381 405.290,458	10.242

Punct început	X / Y	Punct sfârşit	X / Y	Lungime segment (** (m)
5	403.342,381 405.290,458	6	403.331,159 405.289,0	11.316
6	403.331,159 405.289,0	7	403.331,571 405.281,484	7.527
7	403.331,571 405.281,484	1	403.332,143 405.271,027	10.473

** Lungimile segmentelor sunt determinate în planul de proiecţie Stereo 70 şi sunt rotunjite la 1 milimetru.

*** Distanţa dintre puncte este formată din segmente cumulate ce sunt mai mici decât valoarea 1 milimetru.

Neutilizabil în Circuitul Civil

**DATE DESPRE IMOBILUL NR. 2153**

Oficiul de Cadastru și Publicitate Imobiliară GORJ
Biroul de Cadastru și Publicitate Imobiliară Targu Jiu

A. Partea I. Descrierea imobilului

TEREN Necunoscut

Adresa: Loc. Poienari, Str Ponoare, Jud. Gorj, Pct. Turturei

Nr. Crt	Nr cadastral Nr. topografic	Suprafața* (mp)	Observații / Referințe
A1	38245	945	Sector cadastral:13 Teren neimprejmuit; Teren neimprejmuit

B. Partea II. Proprietari și acte

Inscrieri privitoare la dreptul de proprietate și alte drepturi reale		Referințe
133771 / 17/12/2025		
Act Notarial nr. 575, din 16/12/2025 emis de NP. Cosor Delia;		
B4	Intabulare, drept de PROPRIETATEcu titlu de drept cumpărare, dobandit prin Conventie, cota actuala 1/1, cota initiala 1/1 1) BELU MIHAELA , bun propriu;	A1

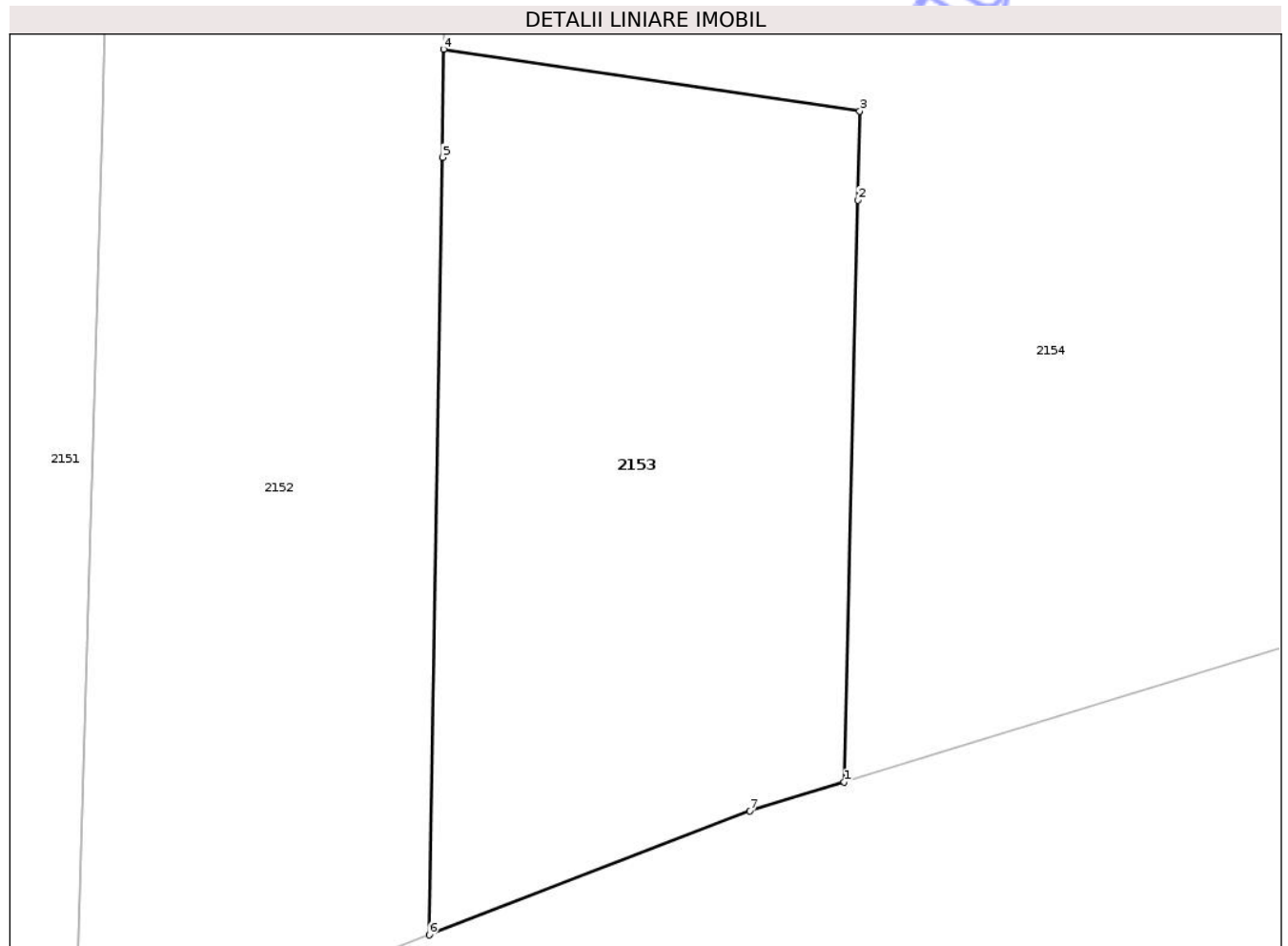
C. Partea III. SARCINI .

Inscrieri privind dezmembramintele dreptului de proprietate, drepturi reale de garanție și sarcini	Referințe
NU SUNT	

Teren

Nr cadastral	Suprafaţa (mp)*	Observaţii / Referinţe
38245	945	Teren neîmprejmuit

* Suprafaţa este determinată în planul de proiecţie Stereo 70.



Date referitoare la teren

Crt	Categorie folosinţă	Intra vilan	Suprafaţa (mp)	Tarla	Parcelă	Nr. topo	Observaţii / Referinţe
1	pasune	DA	824	23	779/7	-	Parcela eronata in act:3
2	pasune	NU	121	23	779/8	-	Parcela eronata in act:3

Lungime Segmente

1) Valorile lungimilor segmentelor sunt obţinute din proiecţie în plan.

Punct început	X / Y	Punct sfârşit	X / Y	Lungime segment (** (m)
1	403.282,345 405.255,165	2	403.283,098 405.286,699	31.543
2	403.283,098 405.286,699	3	403.283,188 405.291,534	4.836
3	403.283,188 405.291,534	4	403.260,595 405.294,882	22.84
4	403.260,595 405.294,882	5	403.260,545 405.289,019	5.863

Punct început	X / Y	Punct sfârşit	X / Y	Lungime segment (** (m)
5	403.260,545 405.289,019	6	403.259,822 405.246,881	42.144
6	403.259,822 405.246,881	7	403.277,215 405.253,594	18.644
7	403.277,215 405.253,594	1	403.282,345 405.255,165	5.365

** Lungimile segmentelor sunt determinate în planul de proiecţie Stereo 70 şi sunt rotunjite la 1 milimetru.

*** Distanţa dintre puncte este formată din segmente cumulate ce sunt mai mici decât valoarea 1 milimetru.

Neutilizabil în Circuitul Civil

**DATE DESPRE IMOBILUL NR. 2158**

Oficiul de Cadastru și Publicitate Imobiliară GORJ
Biroul de Cadastru și Publicitate Imobiliară Targu Jiu

A. Partea I. Descrierea imobilului

TEREN Necunoscut

Adresa: Loc. Poienari, Str Ponoare, Nr. 93, Jud. Gorj

Nr. Crt	Nr cadastral Nr. topografic	Suprafața* (mp)	Observații / Referințe
A1	35342	Din acte: 5.000 Masurata: 5.027	Sector cadastral:13 Teren neimprejmuit;

Construcții

Crt	Nr cadastral Nr. topografic	Adresa	Observații / Referințe
A1.1	35342-C1	Loc. Poienari, Str Ponoare, Nr. 93, Jud. Gorj	Nr. niveluri:1; S. construita la sol:40 mp; S. construita desfasurata:40 mp; Anexa, construita din lemn, beton, acoperita cu tabla

B. Partea II. Proprietari și acte

Inscrieri privitoare la dreptul de proprietate și alte drepturi reale		Referințe
44051 / 13/08/2012		
Act Administrativ nr. 395, din 06/04/1998 emis de JUDECATORIA NOVACI (; act administrativ nr. 3012/18-07-2012 emis de PRIMARIA BUMBESTI PITIC; act administrativ nr. 3266/07-08-2012 emis de PRIMARIA BUMBESTI PITIC);		
B1	Intabulare, drept de PROPRIETATEcu titlu de drept cumpărare, dobandit prin Hotarare Judecatoreasca, cota actuala 1/1, cota initiala 1/1 1) LUȚAN MARIAN	A1
/		
Act Administrativ nr. 316, din 21/01/2026 emis de PRIMARIA COMUNEI BUMBESTI-PITIC (ADEVERINTA;);		
B4	Intabulare, drept de PROPRIETATE, dobandit prin Construire, cota actuala 1/1, cota initiala 1/1 1) LUȚAN MARIAN	A1.1

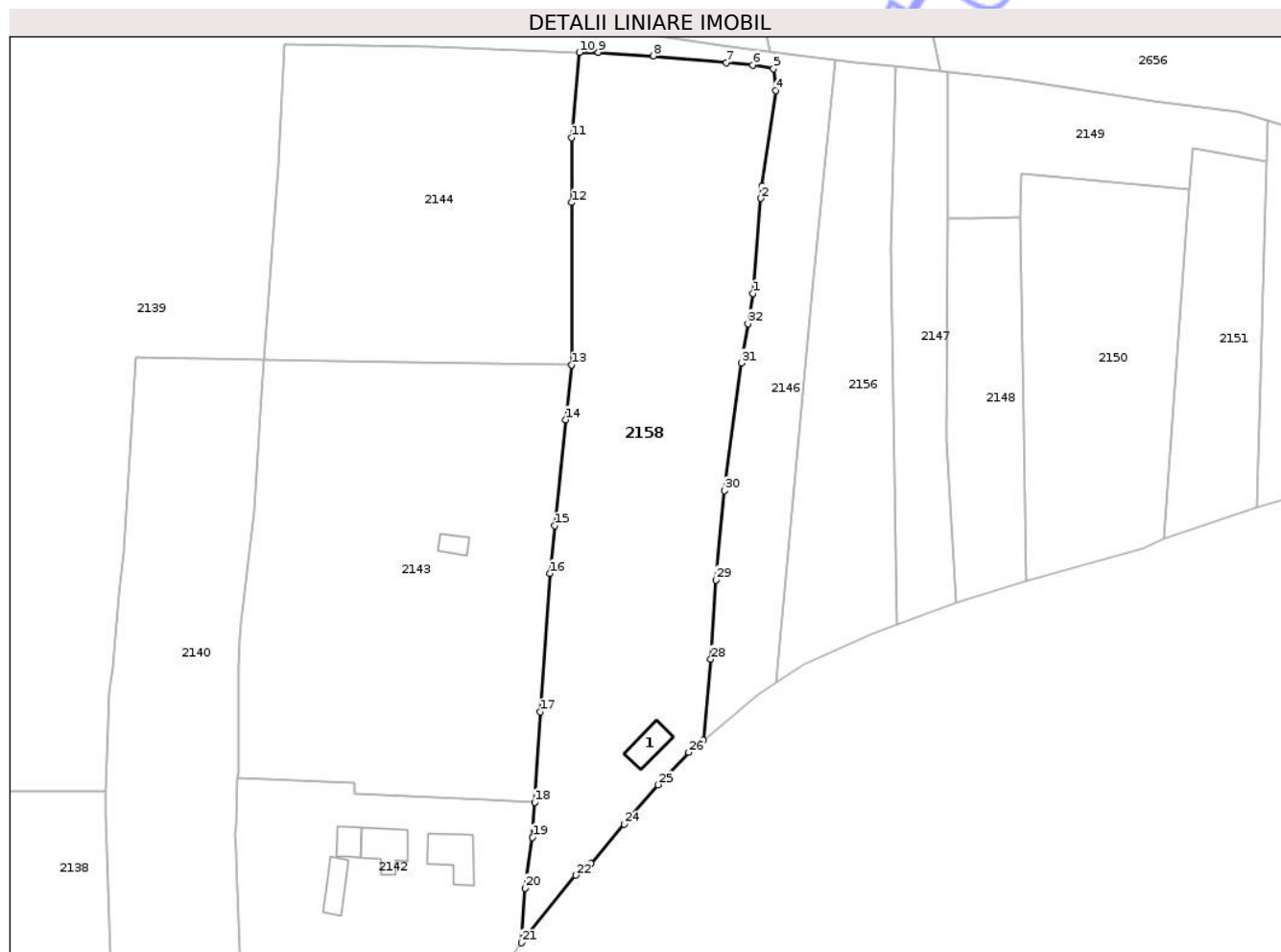
C. Partea III. SARCINI .

Inscrieri privind dezmembramintele dreptului de proprietate, drepturi reale de garanție și sarcini	Referințe
NU SUNT	

Teren

Nr cadastral	Suprafața (mp)*	Observații / Referințe
35342	Din acte: 5.000 Masurata: 5.027	

* Suprafața este determinată în planul de proiecție Stereo 70.



Date referitoare la teren

Crt	Categorie folosință	Intra vilan	Suprafața (mp)	Tarla	Parcelă	Nr. topo	Observații / Referințe
1	curți constructii	DA	298	23	779/14	-	Parcelă eronată în act:10/1,10/2,10/3
2	arabil	DA	2.558	23	779/15	-	Parcelă eronată în act:10/1,10/2,10/3
3	arabil	NU	1.146	23	779/16	-	Parcelă eronată în act:10/1,10/2,10/3
4	livada	NU	1.025	23	780/7	-	Parcelă eronată în act:10/1,10/2,10/3

Date referitoare la construcții

Crt	Număr	Destinație construcție	Supraf. (mp)	Situație juridică	Observații / Referințe
A1.1	35342-C1	construcții anexa	Din acte: 0 Masurata: 40	Cu acte	Nr. niveluri:1; S. construita la sol:40 mp; S. construita desfasurata:40 mp; Anexa, construita din lemn, beton, acoperita cu tabla

Lungime Segmente

1) Valorile lungimilor segmentelor sunt obținute din proiecție în plan.

Punct început	X / Y	Punct sfârșit	X / Y	Lungime segment (** (m)
1	403.143,723 405.282,04	2	403.145,248 405.300,343	18.366

Punct început	X / Y	Punct sfârșit	X / Y	Lungime segment (** (m)
2	403.145,248 405.300,343	3	403.145,444 405.302,701	2.366

Punct început	X / Y	Punct sfârșit	X / Y	Lungime segment (** (m)
3	403.145,444 405.302,701	4	403.148,098 405.321,041	18.531
5	403.147,715 405.325,255	6	403.143,72 405.325,959	4.057
7	403.138,655 405.326,377	8	403.124,594 405.327,707	14.124
9	403.114,039 405.328,39	10	403.110,355 405.328,377	3.684
11	403.108,85 405.311,975	12	403.108,85 405.299,526	12.449
13	403.108,85 405.268,299	14	403.107,758 405.257,772	10.583
15	403.105,647 405.237,427	16	403.104,691 405.228,22	9.256
17	403.102,887 405.201,632	18	403.101,783 405.184,253	17.414
19	403.101,356 405.177,522	20	403.099,954 405.167,749	9.873
21	403.099,309 405.157,233	22	403.109,66 405.170,224	16.611
23	403.112,64 405.172,425	24	403.119,025 405.180,012	9.916
25	403.125,482 405.187,597	26	403.131,427 405.193,832	8.615
27	403.134,159 405.196,131	28	403.135,657 405.211,735	15.676
29	403.136,594 405.226,999	30	403.138,276 405.244,131	17.214
31	403.141,575 405.268,68	32	403.142,792 405.276,251	7.668

Punct început	X / Y	Punct sfârșit	X / Y	Lungime segment (** (m)
4	403.148,098 405.321,041	5	403.147,715 405.325,255	4.231
6	403.143,72 405.325,959	7	403.138,655 405.326,377	5.082
8	403.124,594 405.327,707	9	403.114,039 405.328,39	10.577
10	403.110,355 405.328,377	11	403.108,85 405.311,975	16.471
12	403.108,85 405.299,526	13	403.108,85 405.268,299	31.227
14	403.107,758 405.257,772	15	403.105,647 405.237,427	20.454
16	403.104,691 405.228,22	17	403.102,887 405.201,632	26.649
18	403.101,783 405.184,253	19	403.101,356 405.177,522	6.745
20	403.099,954 405.167,749	21	403.099,309 405.157,233	10.536
22	403.109,66 405.170,224	23	403.112,64 405.172,425	3.705
24	403.119,025 405.180,012	25	403.125,482 405.187,597	9.961
26	403.131,427 405.193,832	27	403.134,159 405.196,131	3.571
28	403.135,657 405.211,735	29	403.136,594 405.226,999	15.293
30	403.138,276 405.244,131	31	403.141,575 405.268,68	24.77
32	403.142,792 405.276,251	1	403.143,723 405.282,04	5.863

** Lungimile segmentelor sunt determinate în planul de proiecție Stereo 70 și sunt rotunjite la 1 milimetru.

*** Distanța dintre puncte este formată din segmente cumulate ce sunt mai mici decât valoarea 1 milimetru.



DATE DESPRE IMOBILUL NR. 2109

Oficiul de Cadastru și Publicitate Imobiliară GORJ
Biroul de Cadastru și Publicitate Imobiliară Targu Jiu

A. Partea I. Descrierea imobilului

TEREN Intravilan

Adresa: Loc. Poienari, Str Fantanii, Nr. 3, Jud. Gorj, pct.,In Câmp

Nr. Crt	Nr cadastral Nr. topografic	Suprafața* (mp)	Observații / Referințe
A1	35138	Din acte: 5.041 Masurata: 4.946	Sector cadastral:13 Teren imprejmuit;

Construcții

Crt	Nr cadastral Nr. topografic	Adresa	Observații / Referințe
A1.1	35138-C1	Loc. Poienari, Str Fantanii, Nr. 3, Jud. Gorj, pct.,In Câmp	Nr. niveluri:1; S. construita la sol:126 mp; S. construita desfasurata:126 mp; 1 nivel Locuinta P, edificată în anul 2016
A1.2	35138-C2	Loc. Poienari, Str Fantanii, Nr. 3, Jud. Gorj, pct.,In Câmp	Nr. niveluri:1; S. construita la sol:81 mp; S. construita desfasurata:81 mp;
A1.3	35138-C3	Loc. Poienari, Str Fantanii, Nr. 3, Jud. Gorj, pct.,In Câmp	Nr. niveluri:1; S. construita la sol:28 mp; S. construita desfasurata:28 mp;

B. Partea II. Proprietari și acte

Inscrieri privitoare la dreptul de proprietate și alte drepturi reale		Referințe
45444 / 09/05/2025		
Act Notarial nr. 635, din 08/05/2025 emis de NP CREȚU CONSTANTIN-CLAUDIU;		
B5	Intabulare, drept de PROPRIETATEcu titlu de drept întreținere, dobandit prin Conventie, cota actuala 1/1, cota initiala 1/1 1) PONORAȘU CĂTĂLIN-VALENTIN, bun propriu;	A1, A1.1
/		
Act Administrativ nr. 316, din 21/01/2026 emis de PRIMARIA COMUNEI BUMBESTI-PITIC (ADEVERINTA;);		
B6	Intabulare, drept de PROPRIETATE, dobandit prin Construire, cota actuala 1/1, cota initiala 1/1 1) PONORAȘU CĂTĂLIN-VALENTIN	A1.2, A1.3

C. Partea III. SARCINI

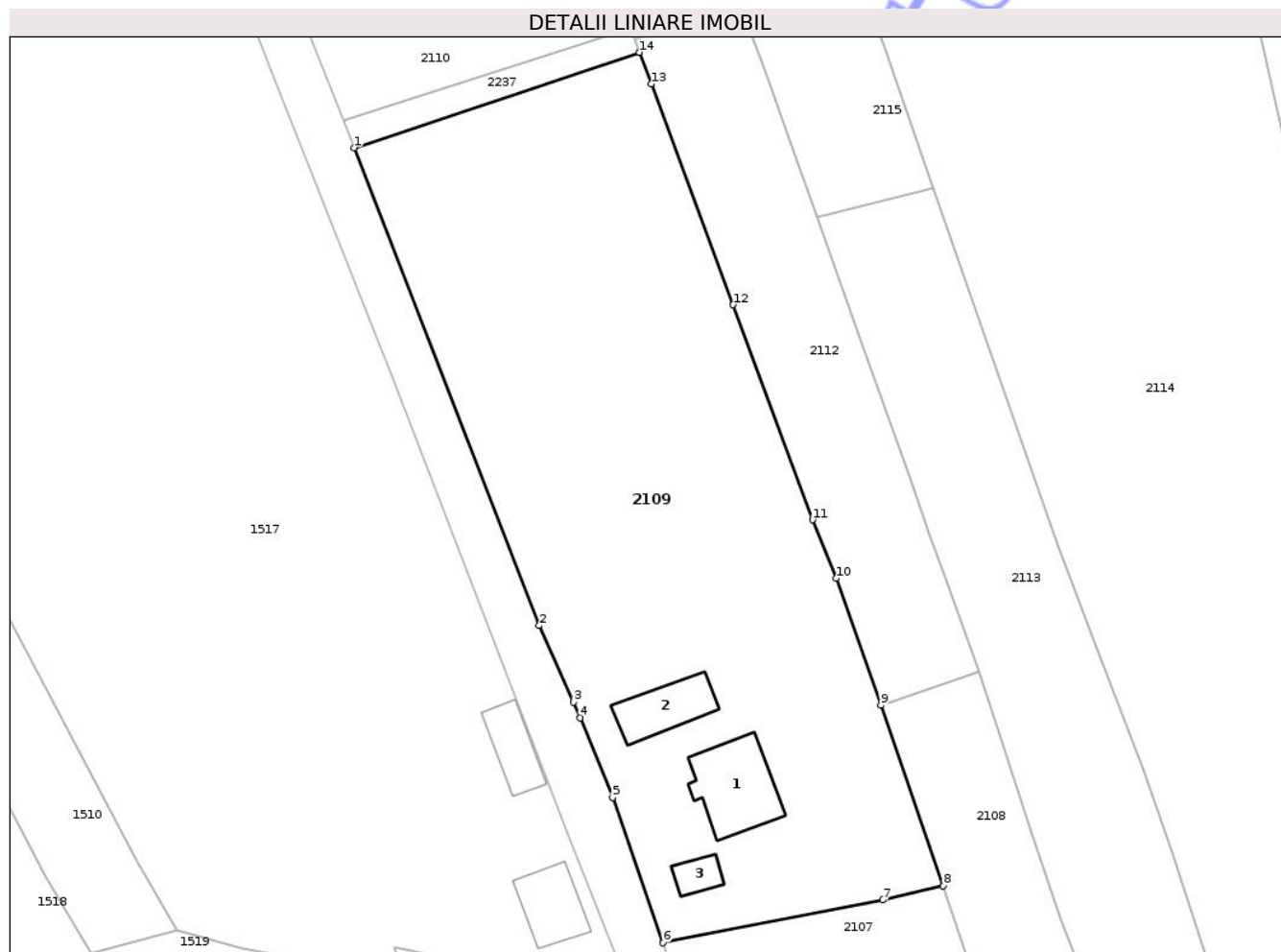
Inscrieri privind dezmembramintele dreptului de proprietate, drepturi reale de garanție și sarcini		Referințe
45444 / 09/05/2025		
Act Notarial nr. 635, din 08/05/2025 emis de NP CREȚU CONSTANTIN-CLAUDIU;		
C1	Intabulare, drept de UZUFRACT VIAGER, cota actuala 1/1, cota initiala 1/1 1) PONORAȘU DORIN 2) PONORAȘU MARCELA	A1, A1.1
C2	Se intabulează dreptul de ipotecă legală privind obligația de întreținere conform art. 2386, pct. 4 Cod Civil 1) PONORAȘU DORIN 2) PONORAȘU MARCELA	A1, A1.1

Anexa Nr. 1 La Partea I

Teren

Nr cadastral	Suprafața (mp)*	Observații / Referințe
35138	Din acte: 5.041 Masurata: 4.946	

* Suprafața este determinată în planul de proiecție Stereo 70.



Date referitoare la teren

Crt	Categorie folosință	Intra vilan	Suprafața (mp)	Tarla	Parcelă	Nr. topo	Observații / Referințe
1	curți constructii	DA	1.378	32	1138	-	
2	vie	DA	237	32	1138/1	-	Parte din parcela 1138 din act
3	arabil	DA	3.331	23	789/3	-	Parcela eronata in act:1138

Date referitoare la construcții

Crt	Număr	Destinație construcție	Supraf. (mp)	Situație juridică	Observații / Referințe
A1.1	35138-C1	construcții de locuințe	Din acte: 0 Masurata: 126	Cu acte	Nr. niveluri:1; S. construita la sol:126 mp; S. construita desfasurata:126 mp; 1 nivel Locuinta P, edificată în anul 2016
A1.2	35138-C2	construcții anexa	Din acte: 0 Masurata: 81	Cu acte	Nr. niveluri:1; S. construita la sol:81 mp; S. construita desfasurata:81 mp;
A1.3	35138-C3	construcții anexa	Din acte: 0 Masurata: 28	Cu acte	Nr. niveluri:1; S. construita la sol:28 mp; S. construita desfasurata:28 mp;

Lungime Segmente

1) Valorile lungimilor segmentelor sunt obținute din proiecție în plan.

Punct început	X / Y	Punct sfârșit	X / Y	Lungime segment (** (m)
1	402.434,972 405.225,925	2	402.460,777 405.159,362	71.39
2	402.460,777 405.159,362	3	402.465,556 405.148,698	11.686
3	402.465,556 405.148,698	4	402.466,527 405.146,53	2.376
4	402.466,527 405.146,53	5	402.470,998 405.135,421	11.975
5	402.470,998 405.135,421	6	402.478,015 405.115,166	21.436
6	402.478,015 405.115,166	7	402.508,631 405.121,123	31.19
7	402.508,631 405.121,123	8	402.517,114 405.123,115	8.714
8	402.517,114 405.123,115	9	402.508,38 405.148,271	26.629
9	402.508,38 405.148,271	10	402.502,217 405.165,962	18.734
10	402.502,217 405.165,962	11	402.498,858 405.174,095	8.799
11	402.498,858 405.174,095	12	402.487,799 405.204,074	31.954
12	402.487,799 405.204,074	13	402.476,402 405.234,813	32.784
13	402.476,402 405.234,813	14	402.474,758 405.239,222	4.706
14	402.474,758 405.239,222	1	402.434,972 405.225,925	41.949

** Lungimile segmentelor sunt determinate în planul de proiecție Stereo 70 și sunt rotunjite la 1 milimetru.

*** Distanța dintre puncte este formată din segmente cumulate ce sunt mai mici decât valoarea 1 milimetru.

**DATE DESPRE IMOBILUL NR. 2383**

Oficiul de Cadastru și Publicitate Imobiliară GORJ
Biroul de Cadastru și Publicitate Imobiliară Targu Jiu

A. Partea I. Descrierea imobilului

TEREN Extravilan

Adresa: Jud. Gorj

Nr. Crt	Nr cadastral Nr. topografic	Suprafața* (mp)	Observații / Referințe
A1		3.000	Sector cadastral:13 Teren neimprejmuit;

B. Partea II. Proprietari și acte

Inscrieri privitoare la dreptul de proprietate și alte drepturi reale	Referințe
/	
Act Administrativ nr. 13426180, din 02/12/2002 emis de CJSDPAT GORJ (TITLU DE PROPRIETATE;);	
B1	A1
Intabulare, drept de PROPRIETATE, dobandit prin Reconstituire, cota actuala 1/1, cota initiala 1/1	
1) FĂSUI ILIE, LIPSĂ CNP; 2) FĂSUIESCU ION, LIPSĂ CNP; 3) FĂSUI N. NICOLAE, LIPSĂ CNP; 4) FĂSUI N. ION, ,defunct,LIPSĂ CNP; 5) PONORAȘU GHEORGHÎȚA, LIPSĂ CNP;	

C. Partea III. SARCINI .

Inscrieri privind dezmembramintele dreptului de proprietate, drepturi reale de garanție și sarcini	Referințe
NU SUNT	

Teren

Nr cadastral	Suprafața (mp)*	Observații / Referințe
	3.000	

* Suprafața este determinată în planul de proiecție Stereo 70.



Date referitoare la teren

Crt	Categorie folosință	Intra vilan	Suprafața (mp)	Tarla	Parcelă	Nr. topo	Observații / Referințe
1	faneata	NU	3.000	23	784/10, 1190/1, 1197/5	-	Parcelă eronată în act 34. fâneață împădurită

Lungime Segmente

1) Valorile lungimilor segmentelor sunt obținute din proiecție în plan.

Punct început	X / Y	Punct sfârșit	X / Y	Lungime segment (** (m))
1	402.857,725 405.331,545	2	402.839,918 405.330,897	17.819
2	402.839,918 405.330,897	3	402.839,748 405.330,899	0.17
3	402.839,748 405.330,899	4	402.843,731 405.205,049	125.913
4	402.843,731 405.205,049	5	402.844,872 405.167,37	37.696

Punct început	X / Y	Punct sfârşit	X / Y	Lungime segment (** (m)
5	402.844,872 405.167,37	6	402.863,602 405.168,321	18.754
6	402.863,602 405.168,321	1	402.857,725 405.331,545	163.33

** Lungimile segmentelor sunt determinate în planul de proiecţie Stereo 70 şi sunt rotunjite la 1 milimetru.

*** Distanţa dintre puncte este formată din segmente cumulate ce sunt mai mici decât valoarea 1 milimetru.

Neutilizabil în Circuitul Civil

**DATE DESPRE IMOBILUL NR. 2107**

Oficiul de Cadastru și Publicitate Imobiliară GORJ
Biroul de Cadastru și Publicitate Imobiliară Targu Jiu

A. Partea I. Descrierea imobilului

TEREN Intravilan

Adresa: Loc. Poienari, Str Ponoare, Nr. 55, Jud. Gorj

Nr. Crt	Nr cadastral Nr. topografic	Suprafața* (mp)	Observații / Referințe
A1		Din acte: 5.644 Masurata: 5.639	Sector cadastral:13 Teren neimprejmuit;

B. Partea II. Proprietari și acte

Inscrieri privitoare la dreptul de proprietate și alte drepturi reale	Referințe
/	
Hotarare Judecatoreasca nr. 260, din 18/02/2009 emis de JUDECĂTORIA NOVACI (HOTARARE JUDECATOREASCA;);	
B1	A1
Intabulare, drept de PROPRIETATE, cu titlul de partaj succesoral, dobandit prin Conventie, cota actuala 1/1, cota initiala 1/1 1) MOCU MARIA	

C. Partea III. SARCINI .

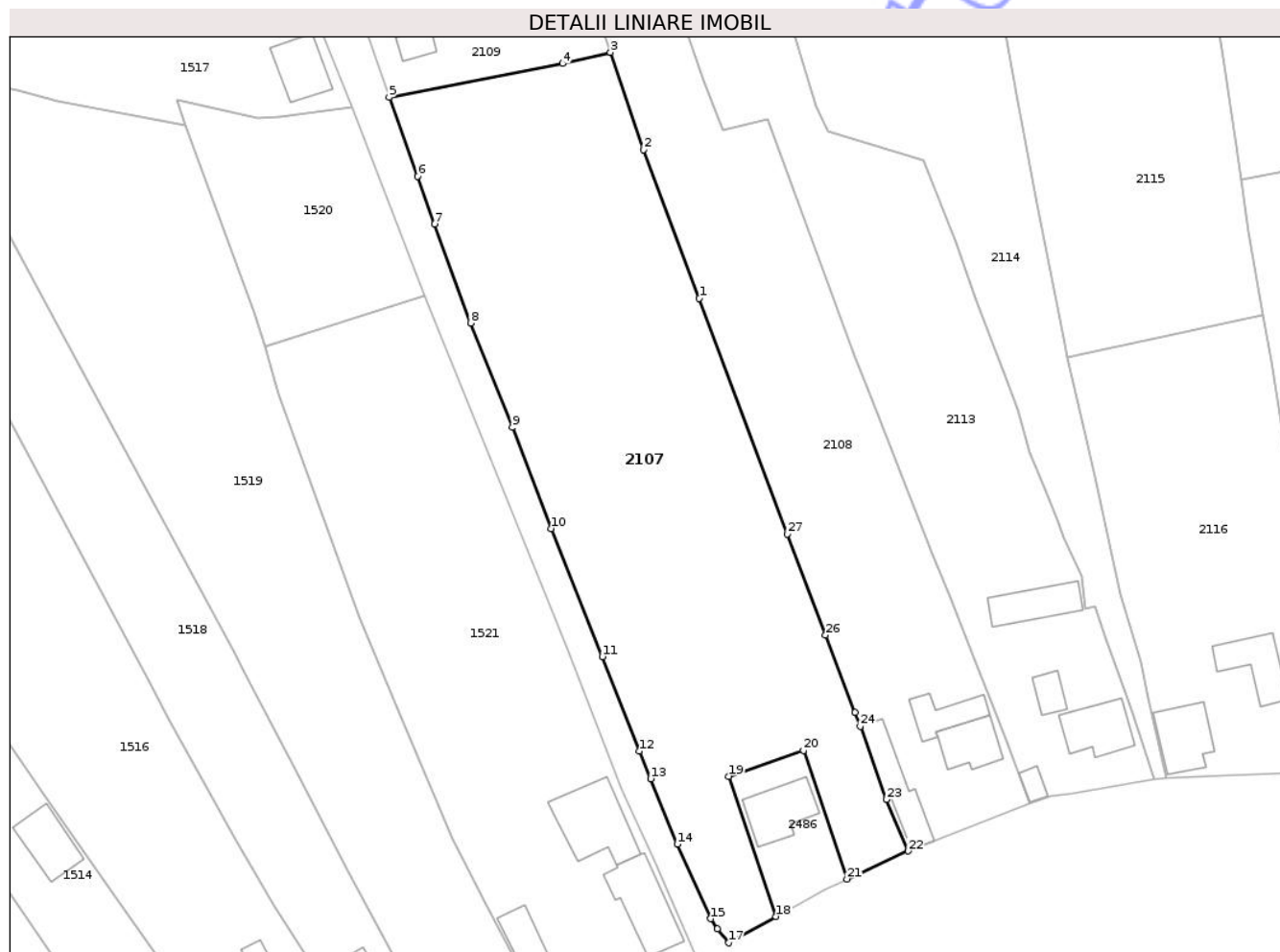
Inscrieri privind dezmembramintele dreptului de proprietate, drepturi reale de garanție și sarcini	Referințe
NU SUNT	

Anexa Nr. 1 La Partea I

Teren

Nr cadastral	Suprafața (mp)*	Observații / Referințe
	Din acte: 5.644 Masurata: 5.639	

* Suprafața este determinată în planul de proiecție Stereo 70.



Date referitoare la teren

Crt	Categorie folosință	Intra vilan	Suprafața (mp)	Tarla	Parcelă	Nr. topo	Observații / Referințe
1	curți constructii	DA	723	32	1133,1134/1	-	
2	arabil	DA	4.916	32	1135,1136,1137	-	

Lungime Segmente

1) Valorile lungimilor segmentelor sunt obținute din proiecție în plan.

Punct început	X / Y	Punct sfârșit	X / Y	Lungime segment (** (m)
1	402.532,801 405.079,63	2	402.522,959 405.105,886	28.04
3	402.517,114 405.123,115	4	402.508,631 405.121,123	8.714
5	402.478,015 405.115,166	6	402.483,039 405.101,199	14.843
7	402.486,032 405.092,761	8	402.492,397 405.075,281	18.603

Punct început	X / Y	Punct sfârșit	X / Y	Lungime segment (** (m)
2	402.522,959 405.105,886	3	402.517,114 405.123,115	18.193
4	402.508,631 405.121,123	5	402.478,015 405.115,166	31.19
6	402.483,039 405.101,199	7	402.486,032 405.092,761	8.953
8	402.492,397 405.075,281	9	402.499,78 405.056,854	19.851

Punct început	X / Y	Punct sfârşit	X / Y	Lungime segment (** (m)
9	402.499,78 405.056,854	10	402.506,623 405.038,973	19.146
11	402.515,664 405.016,324	12	402.522,268 404.999,655	17.93
13	402.524,246 404.994,767	14	402.528,936 404.983,177	12.503
15	402.534,838 404.970,017	16	402.536,013 404.968,23	2.139
17	402.538,054 404.965,773	18	402.546,383 404.970,414	9.535
19	402.538,007 404.995,179	20	402.551,237 404.999,762	14.001
21	402.558,947 404.977,033	22	402.569,742 404.981,988	11.878
23	402.565,915 404.991,112	24	402.561,256 405.004,031	13.733
25	402.560,339 405.006,45	26	402.555,153 405.020,132	14.632
27	402.548,431 405.038,025	1	402.532,801 405.079,63	44.444

Punct început	X / Y	Punct sfârşit	X / Y	Lungime segment (** (m)
10	402.506,623 405.038,973	11	402.515,664 405.016,324	24.387
12	402.522,268 404.999,655	13	402.524,246 404.994,767	5.273
14	402.528,936 404.983,177	15	402.534,838 404.970,017	14.423
16	402.536,013 404.968,23	17	402.538,054 404.965,773	3.194
18	402.546,383 404.970,414	19	402.538,007 404.995,179	26.143
20	402.551,237 404.999,762	21	402.558,947 404.977,033	24.001
22	402.569,742 404.981,988	23	402.565,915 404.991,112	9.894
24	402.561,256 405.004,031	25	402.560,339 405.006,45	2.587
26	402.555,153 405.020,132	27	402.548,431 405.038,025	19.114

** Lungimile segmentelor sunt determinate în planul de proiecție Stereo 70 și sunt rotunjite la 1 milimetru.

*** Distanța dintre puncte este formată din segmente cumulate ce sunt mai mici decât valoarea 1 milimetru.

**DATE DESPRE IMOBILUL NR. 2111**

Oficiul de Cadastru și Publicitate Imobiliară GORJ
Biroul de Cadastru și Publicitate Imobiliară Targu Jiu

A. Partea I. Descrierea imobilului

TEREN Intravilan

Adresa: Loc. Poienari, Jud. Gorj, Punctul Săliștea Casa

Nr. Crt	Nr cadastral Nr. topografic	Suprafața* (mp)	Observații / Referințe
A1	36372	1.379	Sector cadastral:13 Teren neimprejmuit;

B. Partea II. Proprietari și acte

Inscrieri privitoare la dreptul de proprietate și alte drepturi reale	Referințe
40181 / 27/02/2023	
Act Notarial nr. 627, din 23/02/2023 emis de Badea Silvia (CONTRACT DE VANZARE-CUMPARARE;);	
B1	Intabulare, drept de PROPRIETATEcu titlul de drept cumpărare, dobandit prin Conventie, cota actuala 1/1, cota initiala 1/1
	A1
	1) BURLAN MARIA-MIHAELA 2) BURLAN LIVIU , bun comun;

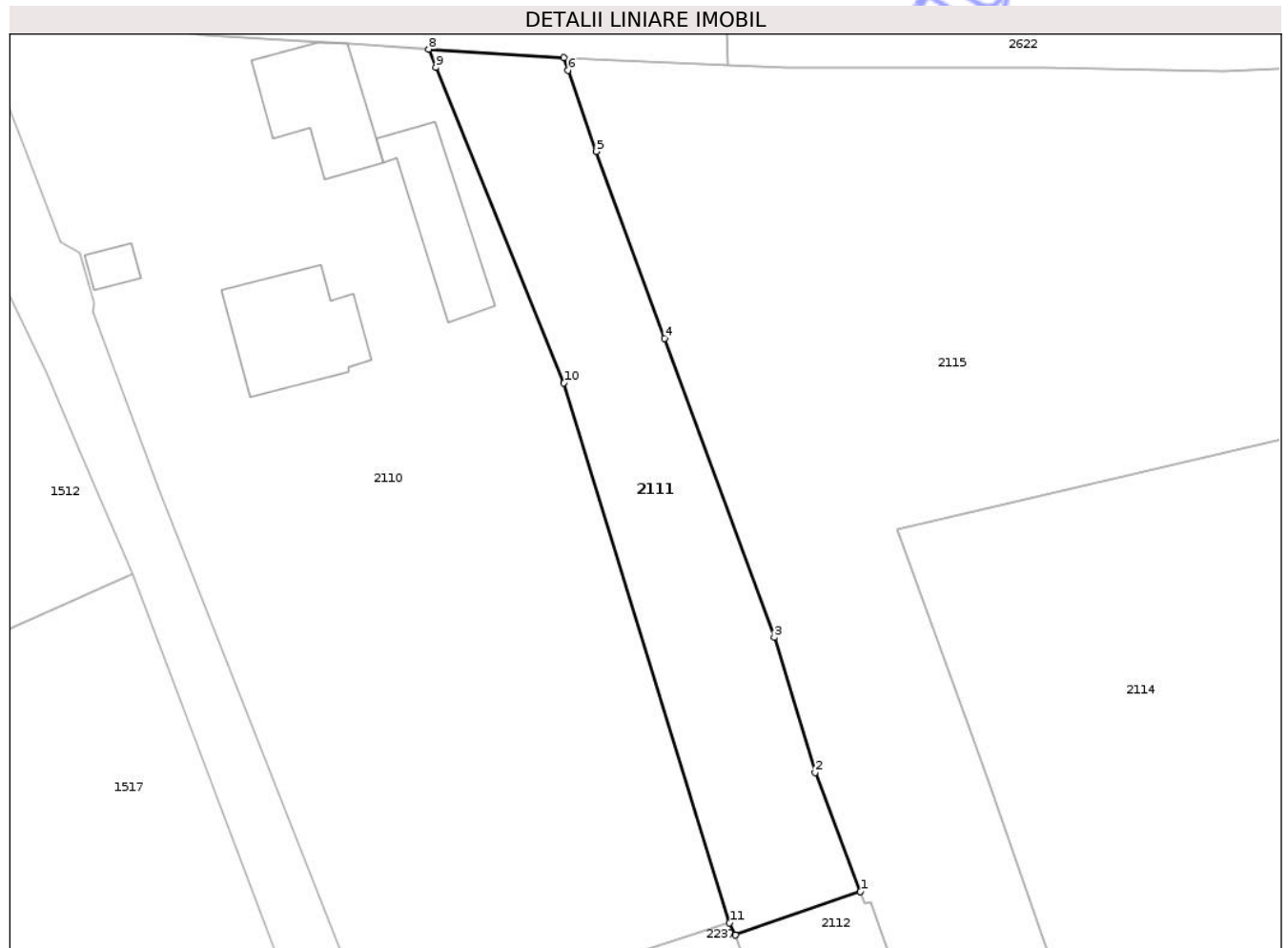
C. Partea III. SARCINI .

Inscrieri privind dezmembramintele dreptului de proprietate, drepturi reale de garanție și sarcini	Referințe
NU SUNT	

Teren

Nr cadastral	Suprafața (mp)*	Observații / Referințe
36372	1.379	

* Suprafața este determinată în planul de proiecție Stereo 70.



Date referitoare la teren

Crt	Categorie folosință	Intra vilan	Suprafața (mp)	Tarla	Parcelă	Nr. topo	Observații / Referințe
1	arabil	DA	1.379	23	789/5	-	Parcela eronata in act:789/1

Lungime Segmente

1) Valorile lungimilor segmentelor sunt obținute din proiecție în plan.

Punct început	X / Y	Punct sfârșit	X / Y	Lungime segment (** (m)
1	402.488,105 405.245,98	2	402.483,042 405.259,331	14.279
2	402.483,042 405.259,331	3	402.478,432 405.274,437	15.794
3	402.478,432 405.274,437	4	402.466,137 405.307,991	35.736
4	402.466,137 405.307,991	5	402.458,474 405.328,941	22.307
5	402.458,474 405.328,941	6	402.455,303 405.338,052	9.647

Punct început	X / Y	Punct sfârşit	X / Y	Lungime segment (** (m)
6	402.455,303 405.338,052	7	402.454,779 405.339,423	1.468
7	402.454,779 405.339,423	8	402.439,644 405.340,399	15.166
8	402.439,644 405.340,399	9	402.440,442 405.338,367	2.183
9	402.440,442 405.338,367	10	402.454,843 405.302,977	38.208
10	402.454,843 405.302,977	11	402.473,431 405.242,45	63.317
11	402.473,431 405.242,45	12	402.474,061 405.241,091	1.498
12	402.474,061 405.241,091	1	402.488,105 405.245,98	14.871

** Lungimile segmentelor sunt determinate în planul de proiecție Stereo 70 și sunt rotunjite la 1 milimetru.

*** Distanța dintre puncte este formată din segmente cumulate ce sunt mai mici decât valoarea 1 milimetru.

**DATE DESPRE IMOBILUL NR. 2112**

Oficiul de Cadastru și Publicitate Imobiliară GORJ
Biroul de Cadastru și Publicitate Imobiliară Targu Jiu

A. Partea I. Descrierea imobilului

TEREN Intravilan

Adresa: Loc. Poienari, Jud. Gorj

Nr. Crt	Nr cadastral Nr. topografic	Suprafața* (mp)	Observații / Referințe
A1	36431	1.478	Sector cadastral:13 Teren neimprejmuit;

B. Partea II. Proprietari și acte

Inscrieri privitoare la dreptul de proprietate și alte drepturi reale	Referințe
40180 / 27/02/2023	
Act Notarial nr. 627, din 23/02/2023 emis de Badea Silvia (CONTRACT DE VANZARE-CUMPARARE;);	
B4	A1
Intabulare, drept de PROPRIETATEcu titlul de drept cumpărare, dobandit prin Conventie, cota actuala 1/1, cota initiala 1/1	
1) BURLAN MARIA-MIHAELA	
2) BURLAN LIVIU , bun comun;	

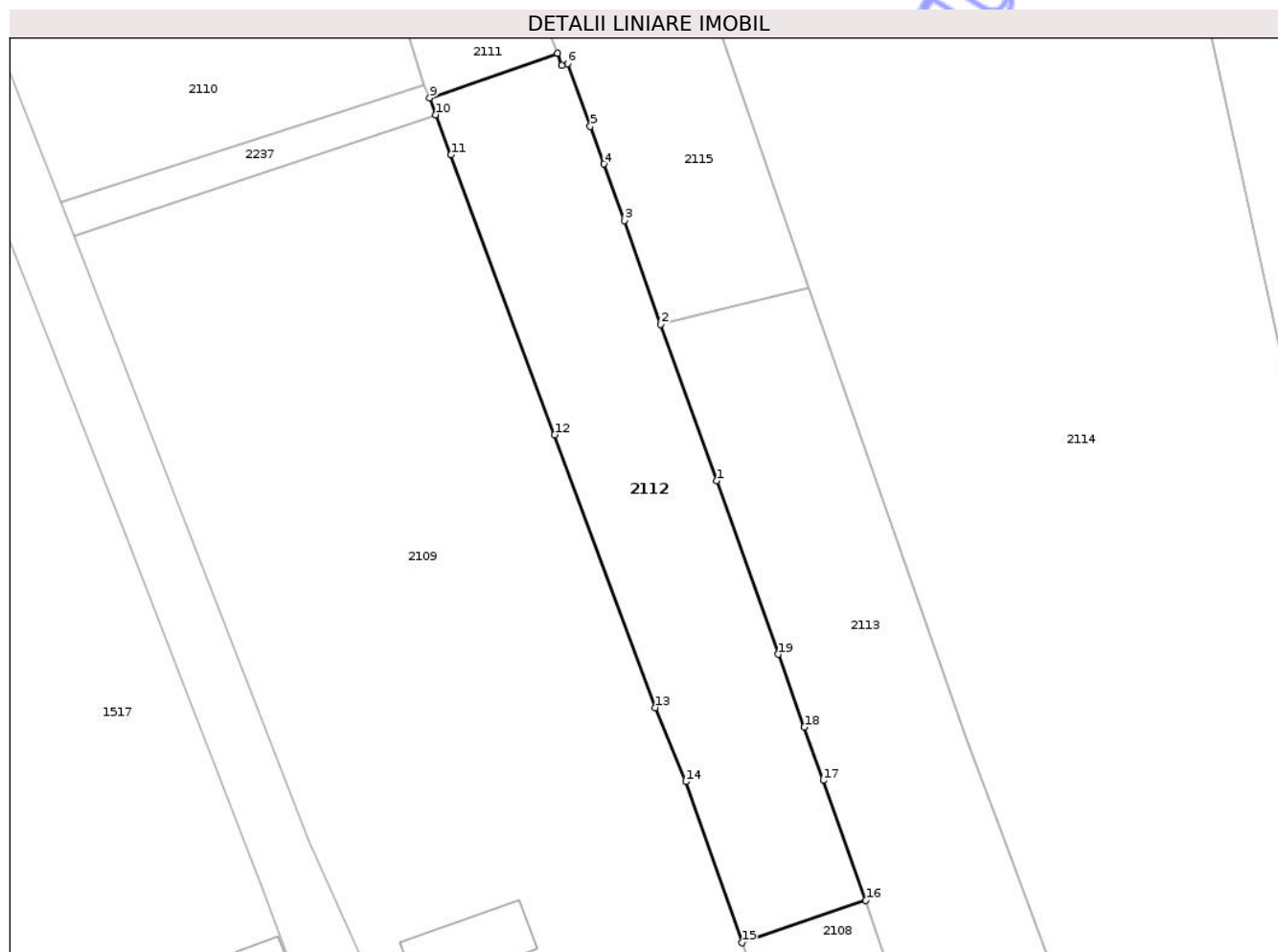
C. Partea III. SARCINI .

Inscrieri privind dezmembramintele dreptului de proprietate, drepturi reale de garanție și sarcini	Referințe
NU SUNT	

Teren

Nr cadastral	Suprafața (mp)*	Observații / Referințe
36431	1.478	

* Suprafața este determinată în planul de proiecție Stereo 70.



Date referitoare la teren

Crt	Categorie folosință	Intra vilan	Suprafața (mp)	Tarla	Parcelă	Nr. topo	Observații / Referințe
1	arabil	DA	279	32	1139/1	-	
2	arabil	DA	1.199	23	789/4	-	Parcela eronata in act:1139/1

Lungime Segmente

1) Valorile lungimilor segmentelor sunt obținute din proiecție în plan.

Punct început	X / Y	Punct sfârșit	X / Y	Lungime segment (** (m)
1	402.505,649 405.199,014	2	402.499,476 405.216,195	18.256
2	402.499,476 405.216,195	3	402.495,477 405.227,604	12.09
3	402.495,477 405.227,604	4	402.493,225 405.233,807	6.599
4	402.493,225 405.233,807	5	402.491,729 405.237,931	4.387

Punct început	X / Y	Punct sfârşit	X / Y	Lungime segment (** (m)
5	402.491,729 405.237,931	6	402.489,222 405.244,838	7.348
6	402.489,222 405.244,838	7	402.488,616 405.244,634	0.639
7	402.488,616 405.244,634	8	402.488,105 405.245,98	1.44
8	402.488,105 405.245,98	9	402.474,061 405.241,091	14.871
9	402.474,061 405.241,091	10	402.474,758 405.239,222	1.995
10	402.474,758 405.239,222	11	402.476,402 405.234,813	4.706
11	402.476,402 405.234,813	12	402.487,799 405.204,074	32.784
12	402.487,799 405.204,074	13	402.498,858 405.174,095	31.954
13	402.498,858 405.174,095	14	402.502,217 405.165,962	8.799
14	402.502,217 405.165,962	15	402.508,38 405.148,271	18.734
15	402.508,38 405.148,271	16	402.521,999 405.152,939	14.397
16	402.521,999 405.152,939	17	402.517,328 405.166,102	13.967
17	402.517,328 405.166,102	18	402.515,25 405.171,958	6.214
18	402.515,25 405.171,958	19	402.512,411 405.179,959	8.49
19	402.512,411 405.179,959	1	402.505,649 405.199,014	20.219

** Lungimile segmentelor sunt determinate în planul de proiecție Stereo 70 și sunt rotunjite la 1 milimetru.

*** Distanța dintre puncte este formată din segmente cumulate ce sunt mai mici decât valoarea 1 milimetru.

**DATE DESPRE IMOBILUL NR. 2133**

Oficiul de Cadastru și Publicitate Imobiliară GORJ
 Biroul de Cadastru și Publicitate Imobiliară Targu Jiu

A. Partea I. Descrierea imobilului

TEREN Extravilan

Adresa: Jud. Gorj

Nr. Crt	Nr cadastral Nr. topografic	Suprafața* (mp)	Observații / Referințe
A1		2.500	Sector cadastral:13 Teren neimprejmuit;

B. Partea II. Proprietari și acte

Inscrieri privitoare la dreptul de proprietate și alte drepturi reale	Referințe
/	
Act Administrativ nr. 13426280, din 08/01/2003 emis de CJSDPAT GORJ (TITLU DE PROPRIETATE;);	
B1	A1
Intabulare, drept de PROPRIETATE, dobandit prin Reconstituire, cota actuala 1/1, cota initiala 1/1	
1) PONORAȘU ACHIM, LIPSĂ CNP; 2) PONORAȘU ION, defunct, LIPSĂ CNP; 3) ȘOPANDĂ LUCREȚIA, LIPSĂ CNP; 4) RĂOESCU TATIANA, LIPSĂ CNP; 5) FARCAȘ MARIA, LIPSĂ CNP; 6) PONORAȘU GHEORGHE, LIPSĂ CNP;	

C. Partea III. SARCINI .

Inscrieri privind dezmembramintele dreptului de proprietate, drepturi reale de garanție și sarcini	Referințe
NU SUNT	

Teren

Nr cadastral	Suprafața (mp)*	Observații / Referințe
	2.500	

* Suprafața este determinată în planul de proiecție Stereo 70.



Date referitoare la teren

Crt	Categorie folosință	Intra vilan	Suprafața (mp)	Tarla	Parcelă	Nr. topo	Observații / Referințe
1	faneata	NU	2.500	23	784/3	-	Parcelă eronată în act 41.fâneată împădurită

Lungime Segmente

1) Valorile lungimilor segmentelor sunt obținute din proiecție în plan.

Punct început	X / Y	Punct sfârșit	X / Y	Lungime segment (** (m)
1	402.725,579 405.338,345	2	402.711,829 405.339,015	13.766
2	402.711,829 405.339,015	3	402.721,717 405.246,635	92.908
3	402.721,717 405.246,635	4	402.743,783 405.252,172	22.75
4	402.743,783 405.252,172	5	402.748,622 405.253,319	4.973
5	402.748,622 405.253,319	6	402.741,258 405.336,75	83.755

Punct început	X / Y	Punct sfârșit	X / Y	Lungime segment (** (m)
6	402.741,258 405.336,75	7	402.734,158 405.337,472	7.137
7	402.734,158 405.337,472	1	402.725,579 405.338,345	8.623

** Lungimile segmentelor sunt determinate în planul de proiecție Stereo 70 și sunt rotunjite la 1 milimetru.

*** Distanța dintre puncte este formată din segmente cumulate ce sunt mai mici decât valoarea 1 milimetru.

Neutilizabil în Circuitul Civil

**DATE DESPRE IMOBILUL NR. 2138**

Oficiul de Cadastru și Publicitate Imobiliară GORJ
Biroul de Cadastru și Publicitate Imobiliară Targu Jiu

A. Partea I. Descrierea imobilului

TEREN Necunoscut

Nr. CF vechi:72
Nr. cadastral vechi:FN

Adresa: Loc. Poienari, Jud. Gorj

Nr. Crt	Nr cadastral Nr. topografic	Suprafața* (mp)	Observații / Referințe
A1	35807	Din acte: 6.300 Masurata: 1.954	Sector cadastral:13 Teren neimprejmuit;

B. Partea II. Proprietari și acte

Inscrieri privitoare la dreptul de proprietate și alte drepturi reale	Referințe
334 / 30/08/2001	
Contract De Vanzare-Cumparare nr. 819, din 30/08/2001 emis de NP Cosor Delia;	
B1	A1
Intabulare, drept de PROPRIETATEcu titlu de drept cumpărare, dobandit prin Conventie, cota actuala 1/1, cota initiala 1/1	
1) BĂRĂLĂ FLORIAN	
2) BĂRĂLĂ DOINA, bun comun;	

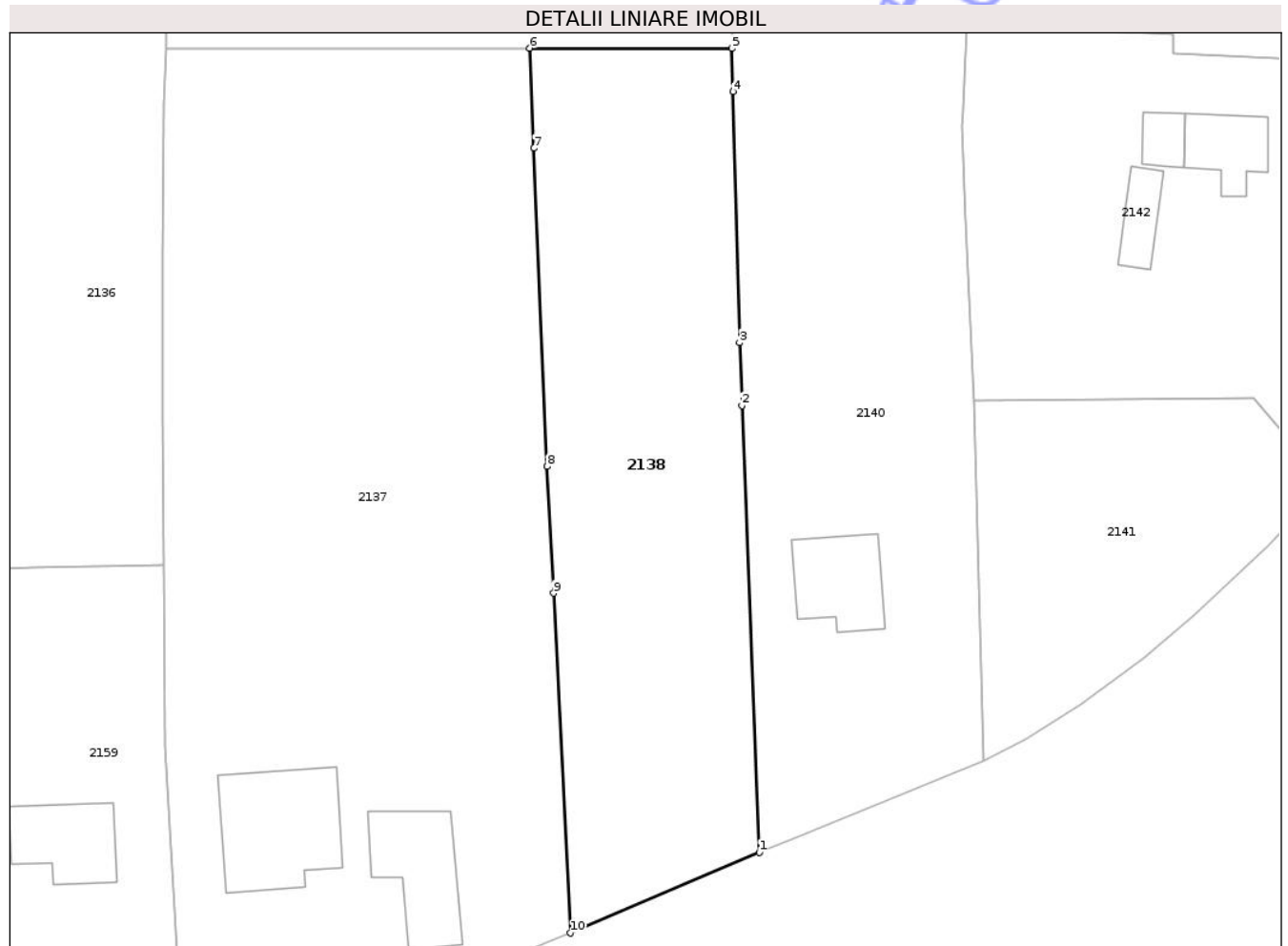
C. Partea III. SARCINI .

Inscrieri privind dezmembramintele dreptului de proprietate, drepturi reale de garanție și sarcini	Referințe
NU SUNT	

Teren

Nr cadastral	Suprafața (mp)*	Observații / Referințe
35807	Din acte: 6.300 Masurata: 1.954	

* Suprafața este determinată în planul de proiecție Stereo 70.



Date referitoare la teren

Crt	Categorie folosință	Intra vilan	Suprafața (mp)	Tarla	Parcelă	Nr. topo	Observații / Referințe
1	arabil	DA	1.784	32	1209/1	-	
2	arabil	NU	170	32	1207/1	-	Parcela 1207/1 parte din parcela 1207 din TP

Lungime Segmente

1) Valorile lungimilor segmentelor sunt obținute din proiecție în plan.

Punct început	X / Y	Punct sfârșit	X / Y	Lungime segment (** (m)
1	403.022,246 405.099,28	2	403.020,383 405.147,72	48.476
2	403.020,383 405.147,72	3	403.020,121 405.154,518	6.803
3	403.020,121 405.154,518	4	403.019,4 405.181,753	27.245
4	403.019,4 405.181,753	5	403.019,276 405.186,439	4.688

Punct început	X / Y	Punct sfârşit	X / Y	Lungime segment (** (m)
5	403.019,276 405.186,439	6	402.997,38 405.186,455	21.896
6	402.997,38 405.186,455	7	402.997,831 405.175,622	10.842
7	402.997,831 405.175,622	8	402.999,27 405.141,106	34.546
8	402.999,27 405.141,106	9	402.999,947 405.127,377	13.746
9	402.999,947 405.127,377	10	403.001,764 405.090,541	36.881
10	403.001,764 405.090,541	1	403.022,246 405.099,28	22.268

** Lungimile segmentelor sunt determinate în planul de proiecţie Stereo 70 şi sunt rotunjite la 1 milimetru.

*** Distanţa dintre puncte este formată din segmente cumulate ce sunt mai mici decât valoarea 1 milimetru.

Neutilizabil în Circuitul Civil

**DATE DESPRE IMOBILUL NR. 2117**

Oficiul de Cadastru și Publicitate Imobiliară GORJ
Biroul de Cadastru și Publicitate Imobiliară Targu Jiu

A. Partea I. Descrierea imobilului

TEREN Extravilan

Adresa: Jud. Gorj

Nr. Crt	Nr cadastral Nr. topografic	Suprafața* (mp)	Observații / Referințe
A1		4.740	Sector cadastral:13 Teren neimprejmuit;

B. Partea II. Proprietari și acte

Inscrieri privitoare la dreptul de proprietate și alte drepturi reale	Referințe
/	
Act Administrativ nr. 13426533, din 06/05/2004 emis de CJSDPAT GORJ (TITLU DE PROPRIETATE;);	
B1	A1
Intabulare, drept de PROPRIETATE, dobandit prin Reconstituire, cota actuala 1/1, cota initiala 1/1 1) PUICHIȚĂ GH. GHEORGHE, LIPSĂ CNP;	

C. Partea III. SARCINI .

Inscrieri privind dezmembramintele dreptului de proprietate, drepturi reale de garanție și sarcini	Referințe
NU SUNT	

Teren

Nr cadastral	Suprafața (mp)*	Observații / Referințe
	4.740	

* Suprafața este determinată în planul de proiecție Stereo 70.



Date referitoare la teren

Crt	Categorie folosință	Intra vilan	Suprafața (mp)	Tarla	Parcelă	Nr. topo	Observații / Referințe
1	faneata	NU	1.548	32	1154	-	fâneată împădurită
2	faneata	NU	3.192	23	784/9,786/7	-	Parcela eronata in act:45, fâneată împădurită

Lungime Segmente

1) Valorile lungimilor segmentelor sunt obținute din proiecție în plan.

Punct început	X / Y	Punct sfârșit	X / Y	Lungime segment (** (m)
1	402.607,298 405.340,973	2	402.592,842 405.340,097	14.483
2	402.592,842 405.340,097	3	402.587,675 405.339,905	5.171
3	402.587,675 405.339,905	4	402.600,45 405.261,212	79.723
4	402.600,45 405.261,212	5	402.613,604 405.192,917	69.55

Punct început	X / Y	Punct sfârşit	X / Y	Lungime segment (** (m)
5	402.613,604 405.192,917	6	402.615,62 405.180,795	12.288
6	402.615,62 405.180,795	7	402.625,105 405.123,776	57.803
7	402.625,105 405.123,776	8	402.627,754 405.106,628	17.351
8	402.627,754 405.106,628	9	402.628,63 405.100,55	6.141
9	402.628,63 405.100,55	10	402.640,751 405.102,914	12.349
10	402.640,751 405.102,914	11	402.647,606 405.105,791	7.434
11	402.647,606 405.105,791	12	402.634,802 405.182,913	78.178
12	402.634,802 405.182,913	1	402.607,298 405.340,973	160.435

** Lungimile segmentelor sunt determinate în planul de proiecție Stereo 70 și sunt rotunjite la 1 milimetru.

*** Distanța dintre puncte este formată din segmente cumulate ce sunt mai mici decât valoarea 1 milimetru.

