

**DATE DESPRE IMOBILUL NR. 4920**

Oficiul de Cadastru și Publicitate Imobiliară GIURGIU  
Biroul de Cadastru și Publicitate Imobiliară Giurgiu

**A. Partea I. Descrierea imobilului**

TEREN Extravilan

Adresa: Jud. Giurgiu, Tarla 66, Parcela 4

Nr. Crt	Nr cadastral Nr. topografic	Suprafața* (mp)	Observații / Referințe
A1	35758	2.500	Sector cadastral:33 Teren neimpregmuit;

**B. Partea II. Proprietari și acte**

Inscrieri privitoare la dreptul de proprietate și alte drepturi reale	Referințe
<b>104703 / 14/12/2021</b>	
Act Notarial nr. 406, din 10/11/2021 emis de SPN UJENIUC MADALINA ANCA (act notarial nr Certificat de mostenitor nr. 86 din 10.11.2021, emis de SPN UJENIUC MADALINA ANCA;act notarial nr Certificat de mostenitor nr. 87 din 03.11.2021, emis de SPN UJENIUC MADALINA ANCA;act administrativ nr Titlu de proprietate nr. 101433 din 10.06.2003, emis de CJSDPAT GIURGIU;act administrativ nr Certificat fiscal nr. 6044 din 07.12.2021, emis de PRIMARIA COMUNEI VARASTI;act notarial nr Certificat de mostenitor nr. 185 din 01.09.2021, emis de BIN COSTEA MIHAELA-CORNELIA);	
B1	Intabulare, drept de PROPRIETATEpartaj, dobandit prin lesire Din Indiviziune, cota actuala 1/1, cota initiala 1/1 1) <b>MOISESCU ADRIAN</b>
Act Normativ nr. 17, din 07/03/2014 emis de PARLAMENTUL ROMANIEI;	
B2	"Imobil aflat sub incidenta art. 3 alin. (1) din Legea nr. 17/2014"

**C. Partea III. SARCINI .**

Inscrieri privind dezmembramintele dreptului de proprietate, drepturi reale de garanție și sarcini	Referințe
NU SUNT	

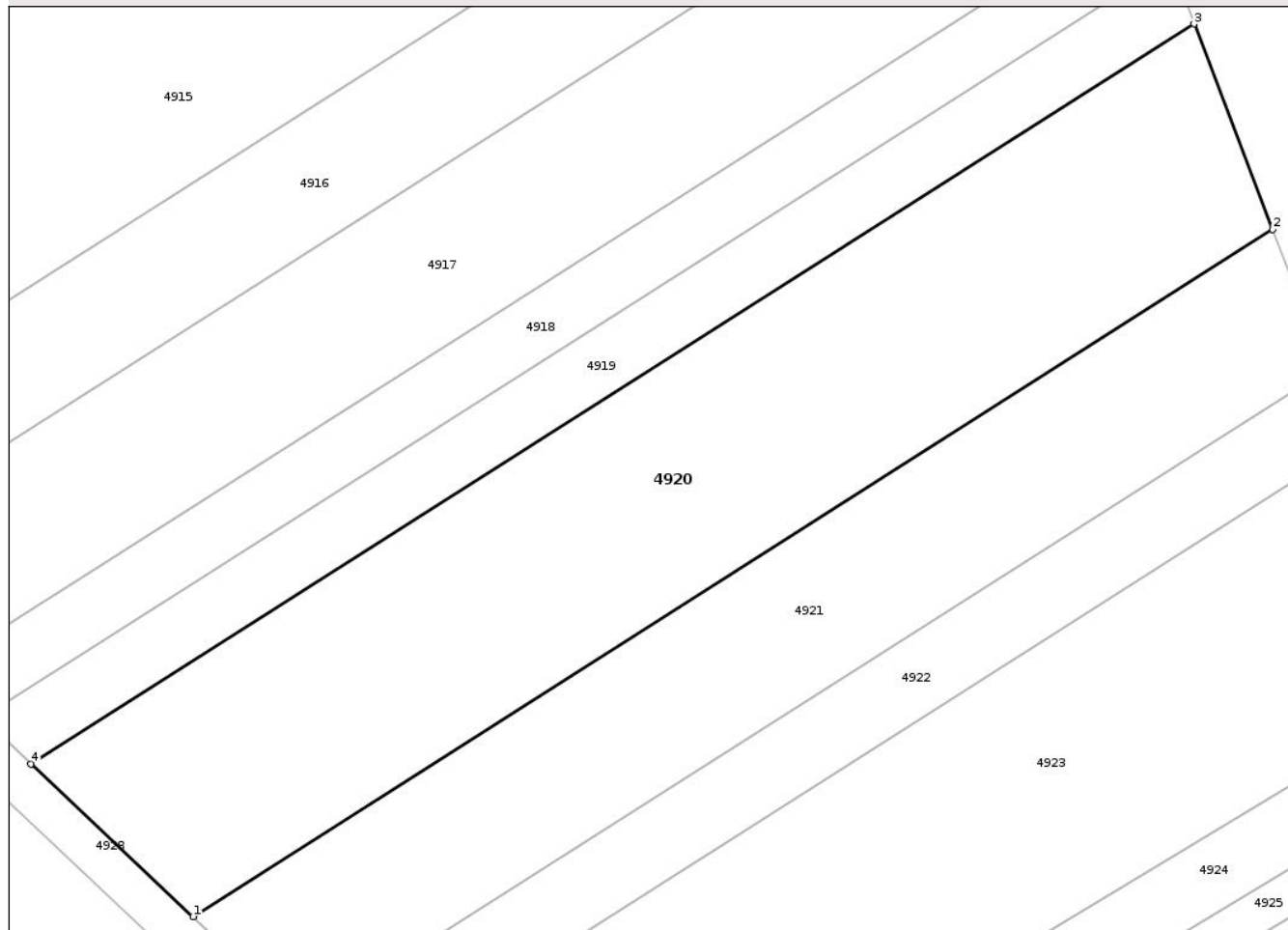
## Anexa Nr. 1 La Partea I

## Teren

Nr cadastral	Suprafața (mp)*	Observații / Referințe
35758	2.500	

\* Suprafața este determinată în planul de proiecție Stereo 70.

## DETALII LINIARE IMOBIL



## Date referitoare la teren

Crt	Categorie folosință	Intra vilan	Suprafața (mp)	Tarla	Parcelă	Nr. topo	Observații / Referințe
1	arabil	NU	2.500	66	4	-	

## Lungime Segmente

1) Valorile lungimilor segmentelor sunt obținute din proiecție în plan.

Punct început	X / Y	Punct sfârșit	X / Y	Lungime segment (** (m)
1	599.464,823 304.629,188	2	599.565,702 304.693,309	119.533
2	599.565,702 304.693,309	3	599.558,351 304.712,497	20.548
3	599.558,351 304.712,497	4	599.449,68 304.643,423	128.766
4	599.449,68 304.643,423	1	599.464,823 304.629,188	20.783

\*\* Lungimile segmentelor sunt determinate în planul de proiecție Stereo 70 și sunt rotunjite la 1 milimetru.

\*\*\* Distanţa dintre puncte este formată din segmente cumulate ce sunt mai mici decât valoarea 1 milimetru.

Neutilizabil în Circuitul  
Civil



**DATE DESPRE IMOBILUL NR. 4921**

Oficiul de Cadastru și Publicitate Imobiliară GIURGIU  
Biroul de Cadastru și Publicitate Imobiliară Giurgiu

**A. Partea I. Descrierea imobilului**

TEREN Extravilan

Adresa: Jud. Giurgiu, tarla 66 , parcela 8

Nr. Crt	Nr cadastral Nr. topografic	Suprafața* (mp)	Observații / Referințe
A1	31468	1.600	Sector cadastral:33 Teren neimprejmuit;

**B. Partea II. Proprietari și acte**

Inscrieri privitoare la dreptul de proprietate și alte drepturi reale		Referințe
<b>17439 / 04/05/2012</b>		
Act Notarial nr. 311, din 23/04/2012 emis de COSTEA MIHAELA CORNELIA;		
B2	Intabulare, drept de PROPRIETATEcu titlu de cumparare, dobandit prin Conventie, cota actuala 1/2, cota initiala 1/1 1) ȘEPTELICI MARIA	A1
<b>146273 / 28/11/2024</b>		
Act Notarial nr. 83, din 27/11/2024 emis de Dobre Florina;		
B3	Intabulare, drept de PROPRIETATEmoștenire, dobandit prin Succesiune, cota actuala 2/16, cota initiala 2/16 1) ȘEPTELICI MARIA	A1
<b>153606 / 19/12/2024</b>		
Act Notarial nr. 969, din 19/12/2024 emis de Dobre Florina;		
B6	Intabulare, drept de PROPRIETATEtitlu partaj, dobandit prin lesire Din Indiviziune, cota actuala 6/16, cota initiala 6/16 1) ȘEPTELICI MARIA	A1

**C. Partea III. SARCINI .**

Inscrieri privind dezmembramintele dreptului de proprietate, drepturi reale de garanție și sarcini	Referințe
NU SUNT	

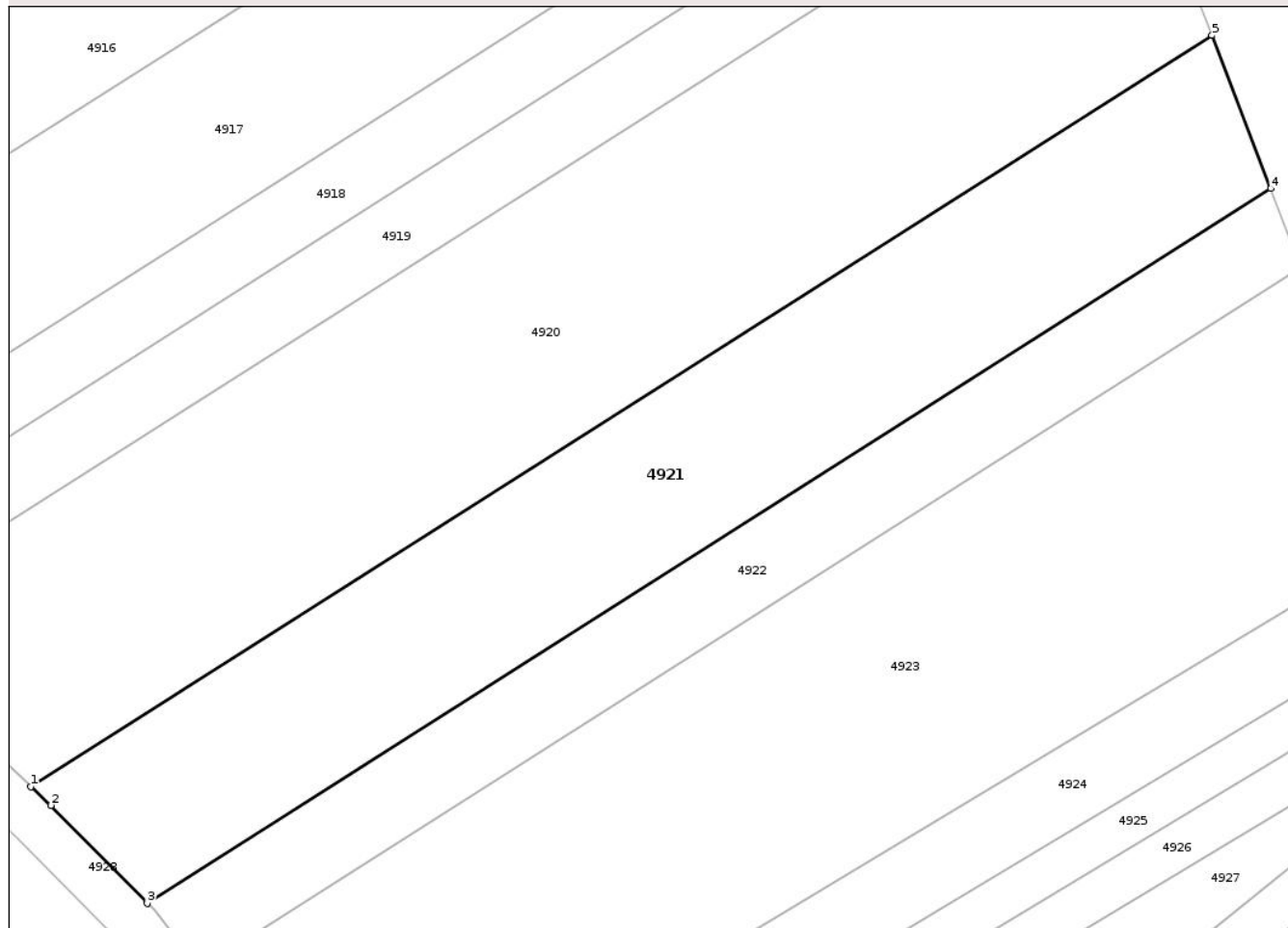
## Anexa Nr. 1 La Partea I

## Teren

Nr cadastral	Suprafața (mp)*	Observații / Referințe
31468	1.600	

\* Suprafața este determinată în planul de proiecție Stereo 70.

## DETALII LINIARE IMOBIL



## Date referitoare la teren

Crt	Categorie folosință	Intra vilan	Suprafața (mp)	Tarla	Parcelă	Nr. topo	Observații / Referințe
1	arabil	NU	1.600	66	8	-	

## Lungime Segmente

1) Valorile lungimilor segmentelor sunt obținute din proiecție în plan.

Punct început	X / Y	Punct sfârșit	X / Y	Lungime segment (** (m)
1	599.464,823 304.629,188	2	599.466,53 304.627,583	2.343
2	599.466,53 304.627,583	3	599.474,753 304.619,237	11.716
3	599.474,753 304.619,237	4	599.570,713 304.680,232	113.704
4	599.570,713 304.680,232	5	599.565,702 304.693,309	14.004
5	599.565,702 304.693,309	1	599.464,823 304.629,188	119.533

\*\* Lungimile segmentelor sunt determinate în planul de proiecție Stereo 70 și sunt rotunjite la 1 milimetru.

\*\*\* Distanța dintre puncte este formată din segmente cumulate ce sunt mai mici decât valoarea 1 milimetru.

Neutilizabil în Circuitul  
Civil



**DATE DESPRE IMOBILUL NR. 4922**

Oficiul de Cadastru și Publicitate Imobiliară GIURGIU  
Biroul de Cadastru și Publicitate Imobiliară Giurgiu

**A. Partea I. Descrierea imobilului**

TEREN Extravilan

Adresa: Jud. Giurgiu

Nr. Crt	Nr cadastral Nr. topografic	Suprafața* (mp)	Observații / Referințe
A1		800	Sector cadastral:33 Teren neimprejmuit;

**B. Partea II. Proprietari și acte**

Inscrieri privitoare la dreptul de proprietate și alte drepturi reale	Referințe
/	
Act Administrativ nr. 107871, din 21/12/2004 emis de CJPSDPAT GIURGIU;	
B1	A1
Intabulare, drept de PROPRIETATE, dobandit prin Reconstituire, cota actuala 1/1, cota initiala 1/1	
1) TUDOR CRISTINA, Lipsă CNP	

**C. Partea III. SARCINI .**

Inscrieri privind dezmembramintele dreptului de proprietate, drepturi reale de garanție și sarcini	Referințe
NU SUNT	


## Anexa Nr. 1 La Partea I

## Teren

Nr cadastral	Suprafața (mp)*	Observații / Referințe
	800	

\* Suprafața este determinată în planul de proiecție Stereo 70.

## DETALII LINIARE IMOBIL



## Date referitoare la teren

Crt	Categorie folosință	Intra vilan	Suprafața (mp)	Tarla	Parcelă	Nr. topo	Observații / Referințe
1	arabil	NU	800	66	23	-	

## Lungime Segmente

1) Valorile lungimilor segmentelor sunt obținute din proiecție în plan.

Punct început	X / Y	Punct sfârșit	X / Y	Lungime segment (** (m)
1	599.474,753 304.619,237	2	599.475,386 304.618,595	0.902
2	599.475,386 304.618,595	3	599.479,225 304.613,657	6.255
3	599.479,225 304.613,657	4	599.573,308 304.673,459	111.48
4	599.573,308 304.673,459	5	599.570,713 304.680,232	7.253
5	599.570,713 304.680,232	1	599.474,753 304.619,237	113.704

\*\* Lungimile segmentelor sunt determinate în planul de proiecție Stereo 70 și sunt rotunjite la 1 milimetru.

\*\*\* Distanța dintre puncte este formată din segmente cumulate ce sunt mai mici decât valoarea 1 milimetru.

Neutilizabil în Circuitul  
Civil



**DATE DESPRE IMOBILUL NR. 4923**

Oficiul de Cadastru și Publicitate Imobiliară GIURGIU  
Biroul de Cadastru și Publicitate Imobiliară Giurgiu

**A. Partea I. Descrierea imobilului**

TEREN Extravilan

Adresa: Jud. Giurgiu

Nr. Crt	Nr cadastral Nr. topografic	Suprafața* (mp)	Observații / Referințe
A1		2.500	Sector cadastral:33 Teren neimprejmit;

**B. Partea II. Proprietari și acte**

Inscrieri privitoare la dreptul de proprietate și alte drepturi reale	Referințe
/	
Act Notarial nr. 82, din 18/10/2011 emis de BIN COSTEA MIHAELA-CORNELIA;	
B1	A1
Intabulare, drept de PROPRIETATE, dobandit prin Succesiune, cota actuala 1/1, cota initiala 1/1	
1) RADU IOAN	

**C. Partea III. SARCINI .**

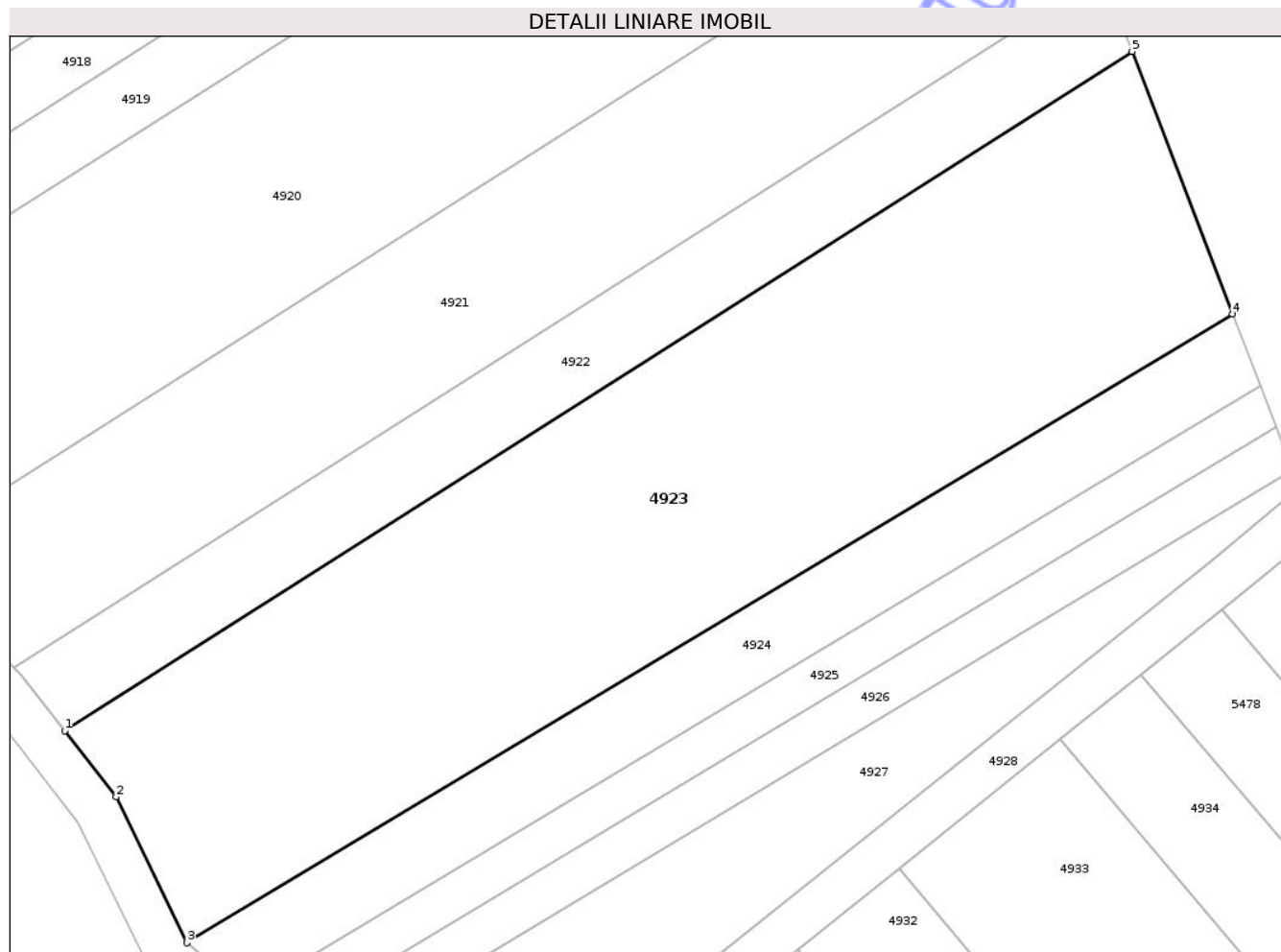
Inscrieri privind dezmembramintele dreptului de proprietate, drepturi reale de garanție și sarcini	Referințe
NU SUNT	

## Anexa Nr. 1 La Partea I

## Teren

Nr cadastral	Suprafața (mp)*	Observații / Referințe
	2.500	

\* Suprafața este determinată în planul de proiecție Stereo 70.



## Date referitoare la teren

Crt	Categorie folosință	Intra vilan	Suprafața (mp)	Tarla	Parcelă	Nr. topo	Observații / Referințe
1	arabil	NU	2.500	66	15	-	

## Lungime Segmente

1) Valorile lungimilor segmentelor sunt obținute din proiecție în plan.

Punct început	X / Y	Punct sfârșit	X / Y	Lungime segment (** (m)
1	599.479,225 304.613,657	2	599.483,746 304.607,843	7.365
2	599.483,746 304.607,843	3	599.489,996 304.594,996	14.287
3	599.489,996 304.594,996	4	599.582,169 304.650,332	107.508
4	599.582,169 304.650,332	5	599.573,308 304.673,459	24.766
5	599.573,308 304.673,459	1	599.479,225 304.613,657	111.48

\*\* Lungimile segmentelor sunt determinate în planul de proiecție Stereo 70 și sunt rotunjite la 1 milimetru.

\*\*\* Distanța dintre puncte este formată din segmente cumulate ce sunt mai mici decât valoarea 1 milimetru.

Neutilizabil în Circuitul  
Civil



**DATE DESPRE IMOBILUL NR. 4924**

Oficiul de Cadastru și Publicitate Imobiliară GIURGIU  
Biroul de Cadastru și Publicitate Imobiliară Giurgiu

**A. Partea I. Descrierea imobilului**

TEREN Extravilan

Adresa: Jud. Giurgiu

Nr. Crt	Nr cadastral Nr. topografic	Suprafața* (mp)	Observații / Referințe
A1		700	Sector cadastral:33 Teren neimprejmuit;

**B. Partea II. Proprietari și acte**

Inscrieri privitoare la dreptul de proprietate și alte drepturi reale	Referințe
/	
Act Administrativ nr. 124303, din 01/02/2010 emis de CJPSDPAT GIURGIU;	
B1	A1
Intabulare, drept de PROPRIETATE, dobandit prin Reconstituire, cota actuala 1/1, cota initiala 1/1	
1) DUMITRACHE ILIE, Lipsă CNP	

**C. Partea III. SARCINI .**

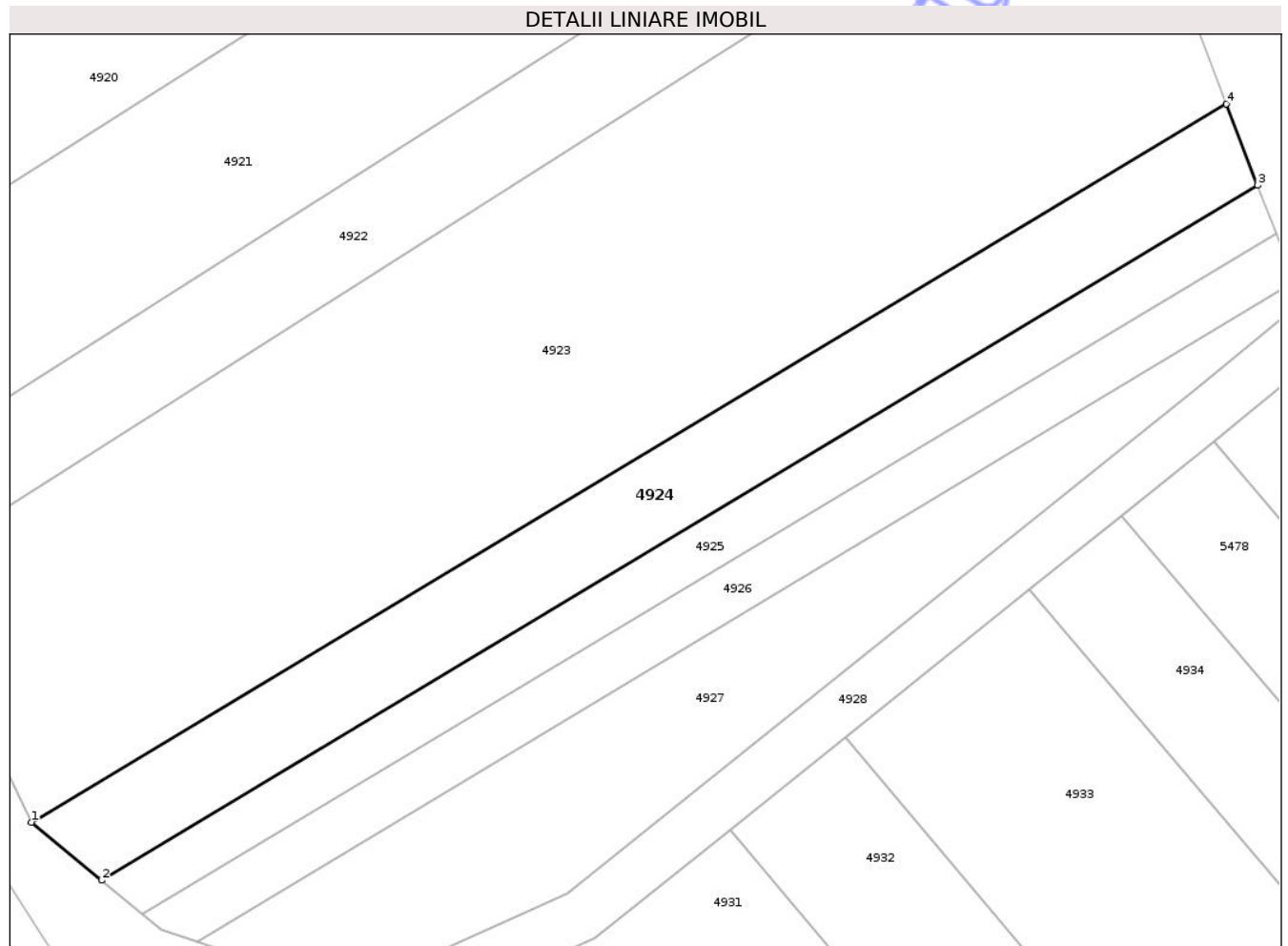
Inscrieri privind dezmembramintele dreptului de proprietate, drepturi reale de garanție și sarcini	Referințe
NU SUNT	

## Anexa Nr. 1 La Partea I

## Teren

Nr cadastral	Suprafața (mp)*	Observații / Referințe
	700	

\* Suprafața este determinată în planul de proiecție Stereo 70.



## Date referitoare la teren

Crt	Categorie folosință	Intra vilan	Suprafața (mp)	Tarla	Parcelă	Nr. topo	Observații / Referințe
1	arabil	NU	700	66	39	-	T63 P39 -conform act

## Lungime Segmente

1) Valorile lungimilor segmentelor sunt obținute din proiecție în plan.

Punct început	X / Y	Punct sfârșit	X / Y	Lungime segment (** (m)
1	599.489,996 304.594,996	2	599.495,404 304.590,523	7.018
2	599.495,404 304.590,523	3	599.584,574 304.644,055	104.005
3	599.584,574 304.644,055	4	599.582,169 304.650,332	6.722
4	599.582,169 304.650,332	1	599.489,996 304.594,996	107.508

\*\* Lungimile segmentelor sunt determinate în planul de proiecție Stereo 70 și sunt rotunjite la 1 milimetru.

\*\*\* Distanţa dintre puncte este formată din segmente cumulate ce sunt mai mici decât valoarea 1 milimetru.

Neutilizabil în Circuitul  
Civil



**DATE DESPRE IMOBILUL NR. 4925**

Oficiul de Cadastru și Publicitate Imobiliară GIURGIU  
Biroul de Cadastru și Publicitate Imobiliară Giurgiu

**A. Partea I. Descrierea imobilului**

TEREN Extravilan

Adresa: Jud. Giurgiu

Nr. Crt	Nr cadastral Nr. topografic	Suprafața* (mp)	Observații / Referințe
A1		400	Sector cadastral:33 Teren neimprejmuit;

**B. Partea II. Proprietari și acte**

Inscrieri privitoare la dreptul de proprietate și alte drepturi reale	Referințe
/	
Act Administrativ nr. 76099, din 01/02/2001 emis de CJPSDPAT GIURGIU;	
B1	A1
Intabulare, drept de PROPRIETATE, dobandit prin Reconstituire, cota actuala 1/1, cota initiala 1/1	
1) FUSAREA MARGARETA, Lipsă CNP	
2) DECIU DUMITRU, Lipsă CNP	

**C. Partea III. SARCINI .**

Inscrieri privind dezmembramintele dreptului de proprietate, drepturi reale de garanție și sarcini	Referințe
NU SUNT	

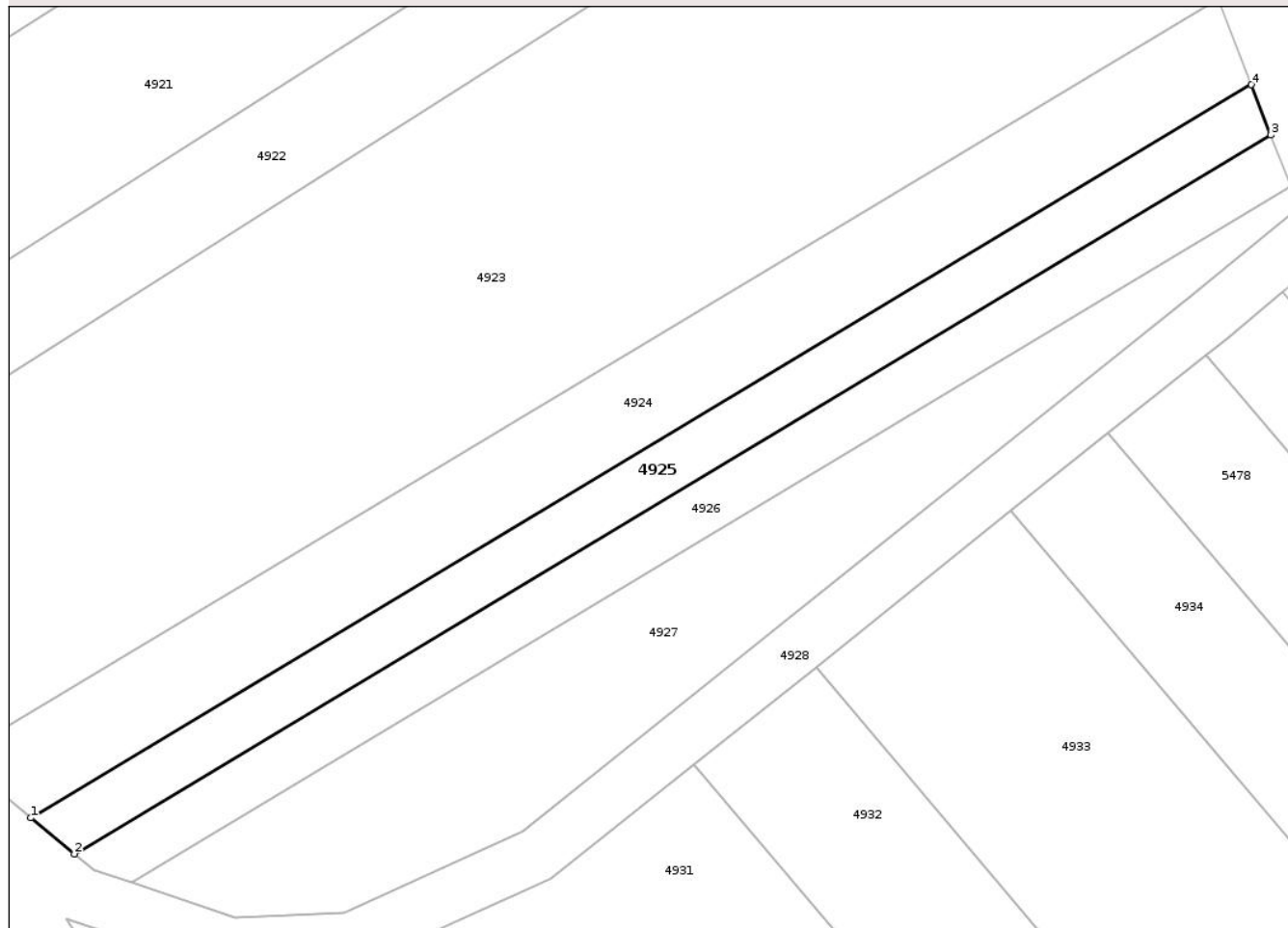
## Anexa Nr. 1 La Partea I

## Teren

Nr cadastral	Suprafața (mp)*	Observații / Referințe
	400	

\* Suprafața este determinată în planul de proiecție Stereo 70.

## DETALII LINIARE IMOBIL



## Date referitoare la teren

Crt	Categorie folosință	Intra vilan	Suprafața (mp)	Tarla	Parcelă	Nr. topo	Observații / Referințe
1	arabil	NU	400	66	48	-	

## Lungime Segmente

1) Valorile lungimilor segmentelor sunt obținute din proiecție în plan.

Punct început	X / Y	Punct sfârșit	X / Y	Lungime segment (** (m)
1	599.495,404 304.590,523	2	599.498,577 304.587,897	4.119
2	599.498,577 304.587,897	3	599.585,986 304.640,372	101.951
3	599.585,986 304.640,372	4	599.584,574 304.644,055	3.944
4	599.584,574 304.644,055	1	599.495,404 304.590,523	104.005

\*\* Lungimile segmentelor sunt determinate în planul de proiecție Stereo 70 și sunt rotunjite la 1 milimetru.

\*\*\* Distanţa dintre puncte este formată din segmente cumulate ce sunt mai mici decât valoarea 1 milimetru.

Neutilizabil în Circuitul  
Civil



**DATE DESPRE IMOBILUL NR. 4926**

Oficiul de Cadastru și Publicitate Imobiliară GIURGIU  
Biroul de Cadastru și Publicitate Imobiliară Giurgiu

**A. Partea I. Descrierea imobilului**

TEREN Extravilan

Adresa: Jud. Giurgiu

Nr. Crt	Nr cadastral Nr. topografic	Suprafața* (mp)	Observații / Referințe
A1		400	Sector cadastral:33 Teren neimprejmuit;

**B. Partea II. Proprietari și acte**

Inscrieri privitoare la dreptul de proprietate și alte drepturi reale	Referințe
/	
Act Administrativ nr. 90099, din 02/10/2002 emis de CJPSDPAT GIURGIU;	
B1	A1
Intabulare, drept de PROPRIETATE, dobandit prin Reconstituire, cota actuala 1/1, cota initiala 1/1	
1) DECIU PETRE, Lipsă CNP	

**C. Partea III. SARCINI .**

Inscrieri privind dezmembramintele dreptului de proprietate, drepturi reale de garanție și sarcini	Referințe
NU SUNT	

## Anexa Nr. 1 La Partea I

## Teren

Nr cadastral	Suprafața (mp)*	Observații / Referințe
	400	

\* Suprafața este determinată în planul de proiecție Stereo 70.

## DETALII LINIARE IMOBIL



## Date referitoare la teren

Crt	Categorie folosință	Intra vilan	Suprafața (mp)	Tarla	Parcelă	Nr. topo	Observații / Referințe
1	arabil	NU	400	66	31	-	

## Lungime Segmente

1) Valorile lungimilor segmentelor sunt obținute din proiecție în plan.

Punct început	X / Y	Punct sfârșit	X / Y	Lungime segment (** (m)
1	599.498,577 304.587,897	2	599.500,003 304.586,718	1.85
2	599.500,003 304.586,718	3	599.502,79 304.585,788	2.938
3	599.502,79 304.585,788	4	599.587,43 304.636,601	98.721
4	599.587,43 304.636,601	5	599.585,986 304.640,372	4.038
5	599.585,986 304.640,372	1	599.498,577 304.587,897	101.951

\*\* Lungimile segmentelor sunt determinate în planul de proiecţie Stereo 70 şi sunt rotunjite la 1 milimetru.

\*\*\* Distanţa dintre puncte este formată din segmente cumulate ce sunt mai mici decât valoarea 1 milimetru.

Neutilizabil în Circuitul  
Civil



**DATE DESPRE IMOBILUL NR. 4927**

Oficiul de Cadastru și Publicitate Imobiliară GIURGIU  
Biroul de Cadastru și Publicitate Imobiliară Giurgiu

**A. Partea I. Descrierea imobilului**

TEREN Extravilan

Adresa: Jud. Giurgiu

Nr. Crt	Nr cadastral Nr. topografic	Suprafața* (mp)	Observații / Referințe
A1		700	Sector cadastral:33 Teren neimprejmuit;

**B. Partea II. Proprietari și acte**

Inscrieri privitoare la dreptul de proprietate și alte drepturi reale	Referințe
/	
Act Normativ nr. Legea nr.7, din 13/03/1996 emis de PARLAMENTUL ROMÂNIEI;	
B1	Inscrierea posesiei, drept de PROPRIETATE, dobandit prin Lege, cota actuala 1/1, cota initiala 1/1 1) NEIDENTIFICAT NEIDENTIFICAT
Act Normativ nr. Legea nr. 7, din 13/03/1996 emis de PARLAMENTUL ROMÂNIEI (art.13);	
B2	Se notează mențiunea proprietar neidentificat, rezerva comisiei locale de fond funciar

**C. Partea III. SARCINI .**

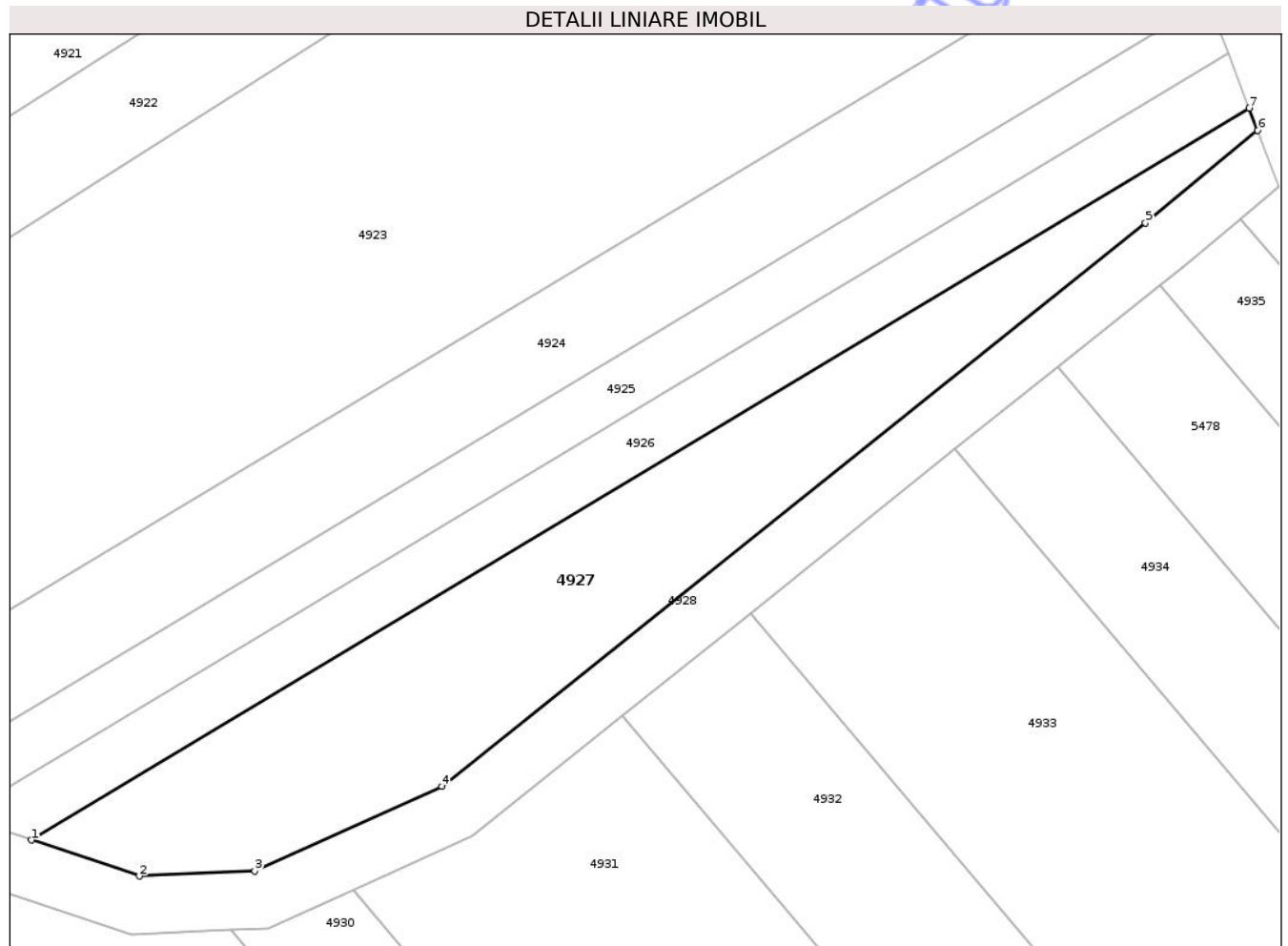
Inscrieri privind dezmembramintele dreptului de proprietate, drepturi reale de garanție și sarcini	Referințe
NU SUNT	

## Anexa Nr. 1 La Partea I

## Teren

Nr cadastral	Suprafața (mp)*	Observații / Referințe
	700	

\* Suprafața este determinată în planul de proiecție Stereo 70.



## Date referitoare la teren

Crt	Categorie folosință	Intra vilan	Suprafața (mp)	Tarla	Parcelă	Nr. topo	Observații / Referințe
1	arabil	NU	700	66	-	-	

## Lungime Segmente

1) Valorile lungimilor segmentelor sunt obținute din proiecție în plan.

Punct început	X / Y	Punct sfârșit	X / Y	Lungime segment (** (m)
1	599.502,79 304.585,788	2	599.510,293 304.583,283	7.91
2	599.510,293 304.583,283	3	599.518,315 304.583,63	8.03
3	599.518,315 304.583,63	4	599.531,312 304.589,509	14.265
4	599.531,312 304.589,509	5	599.580,227 304.628,633	62.637
5	599.580,227 304.628,633	6	599.588,021 304.635,06	10.102

Punct început	X / Y	Punct sfârșit	X / Y	Lungime segment (** (m)
6	599.588,021 304.635,06	7	599.587,43 304.636,601	1.65
7	599.587,43 304.636,601	1	599.502,79 304.585,788	98.721

\*\* Lungimile segmentelor sunt determinate în planul de proiecție Stereo 70 și sunt rotunjite la 1 milimetru.

\*\*\* Distanța dintre puncte este formată din segmente cumulate ce sunt mai mici decât valoarea 1 milimetru.

Neutilizabil în Circuitul Civil



**DATE DESPRE IMOBILUL NR. 4928**

Oficiul de Cadastru și Publicitate Imobiliară GIURGIU  
 Biroul de Cadastru și Publicitate Imobiliară Giurgiu

**A. Partea I. Descrierea imobilului**

TEREN Extravilan

Adresa: Jud. Giurgiu

Nr. Crt	Nr cadastral Nr. topografic	Suprafața* (mp)	Observații / Referințe
A1		4.316	Sector cadastral:33 Teren neimprejmuit;

**B. Partea II. Proprietari și acte**

Inscrieri privitoare la dreptul de proprietate și alte drepturi reale	Referințe
/	
Act Normativ nr. Legea nr.7, din 13/03/1996 emis de PARLAMENTUL ROMÂNIEI;	
B1	Inscrierea posesiei, drept de PROPRIETATE, dobandit prin Lege, cota actuala 1/1, cota initiala 1/1 1) NEIDENTIFICAT NEIDENTIFICAT
Act Normativ nr. Legea nr. 7, din 13/03/1996 emis de PARLAMENTUL ROMÂNIEI (art.13);	
B2	Se notează mențiunea proprietar neidentificat

**C. Partea III. SARCINI .**

Inscrieri privind dezmembramintele dreptului de proprietate, drepturi reale de garanție și sarcini	Referințe
NU SUNT	

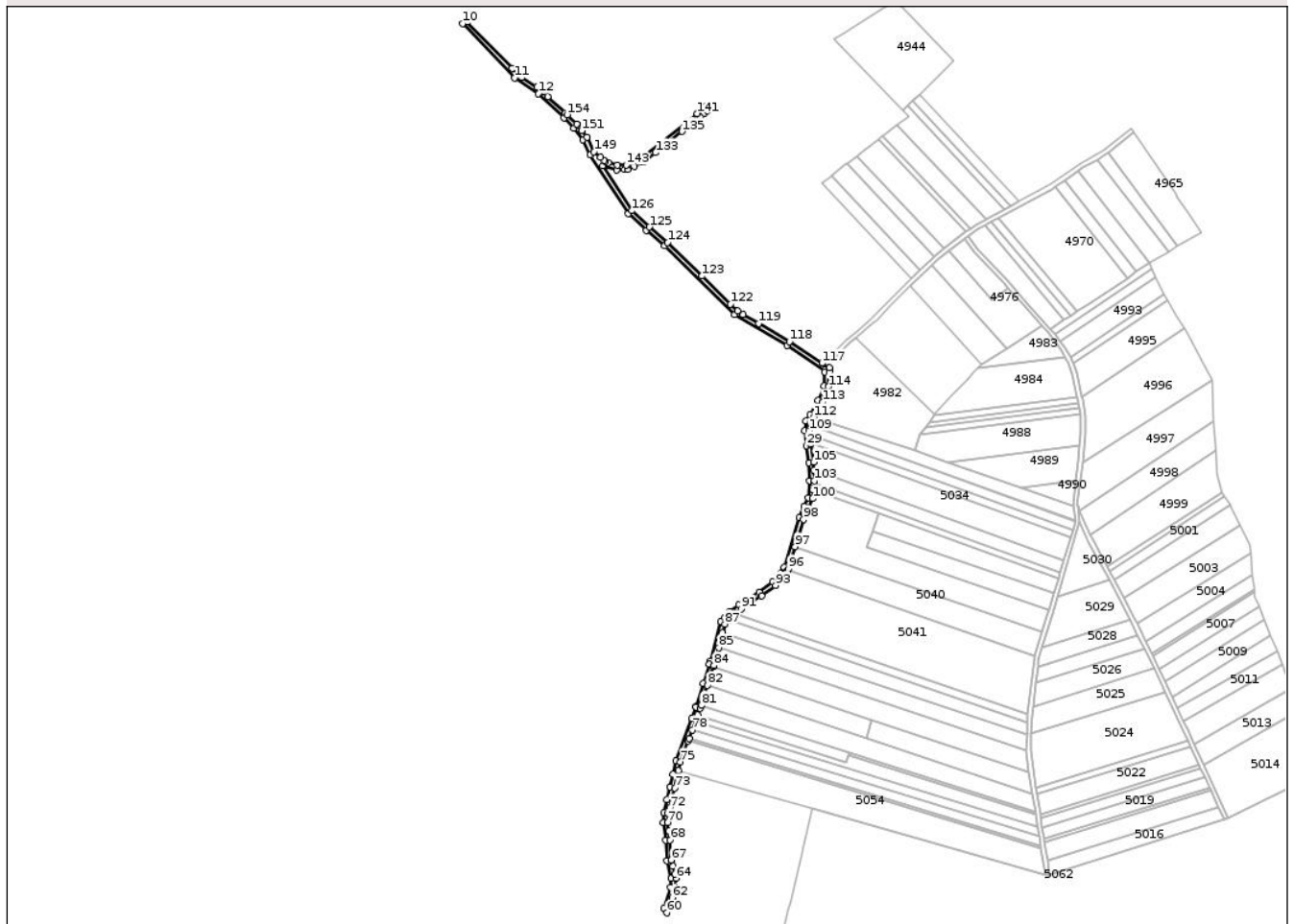
## Anexa Nr. 1 La Partea I

## Teren

Nr cadastral	Suprafața (mp)*	Observații / Referințe
	4.316	

\* Suprafața este determinată în planul de proiecție Stereo 70.

## DETALII LINIARE IMOBIL



## Date referitoare la teren

Crt	Categorie folosință	Intravilan	Suprafața (mp)	Tarla	Parcelă	Nr. topo	Observații / Referințe
1	drum	NU	4.316	-	-	-	

## Lungime Segmente

1) Valorile lungimilor segmentelor sunt obținute din proiecție în plan.

Punct început	X / Y	Punct sfârșit	X / Y	Lungime segment
1	599.464,823 304.629,188	2	599.449,68 304.643,423	20.783
4	599.443,823 304.648,93	5	599.439,879 304.651,59	4.757
7	599.423,093 304.662,909	8	599.418,167 304.668,054	7.123
10	599.374,935 304.707,429	11	599.420,473 304.659,861	65.852
13	599.463,625 304.624,84	14	599.472,372 304.615,955	12.468
16	599.486,745 304.592,536	17	599.520,044 304.540,975	61.379
2	599.449,68 304.643,423	3	599.445,059 304.647,768	6.343
5	599.439,879 304.651,59	6	599.426,929 304.660,322	15.619
8	599.418,167 304.668,054	9	599.378,91 304.709,061	56.769
11	599.420,473 304.659,861	12	599.441,246 304.645,863	25.049
14	599.472,372 304.615,955	15	599.480,399 304.605,58	13.118
17	599.520,044 304.540,975	18	599.535,769 304.526,454	21.404
3	599.445,059 304.647,768	4	599.443,823 304.648,93	1.696
6	599.426,929 304.660,322	7	599.423,093 304.662,909	4.627
9	599.378,91 304.709,061	10	599.374,935 304.707,429	4.297
12	599.441,246 304.645,863	13	599.463,625 304.624,84	30.705
15	599.480,399 304.605,58	16	599.486,745 304.592,536	14.506
18	599.535,769 304.526,454	19	599.551,942 304.512,827	21.149

Punct început	X / Y	Punct sfârșit	X / Y	Lungime segment	Punct început	X / Y	Punct sfârșit	X / Y	Lungime segment	Punct început	X / Y	Punct sfârșit	X / Y	Lungime segment
19	599.551,942 304.512,827	20	599.613,154 304.452,504	85.941	20	599.613,154 304.452,504	21	599.659,048 304.425,513	53.243	21	599.659,048 304.425,513	22	599.692,25 304.403,758	39.694
22	599.692,25 304.403,758	23	599.692,295 304.402,337	1.422	23	599.692,295 304.402,337	24	599.691,436 304.390,259	12.109	24	599.691,436 304.390,259	25	599.686,384 304.377,473	13.748
25	599.686,384 304.377,473	26	599.679,111 304.364,908	14.518	26	599.679,111 304.364,908	27	599.675,581 304.359,265	6.656	27	599.675,581 304.359,265	28	599.674,348 304.350,781	8.573
28	599.674,348 304.350,781	29	599.675,98 304.337,917	12.967	29	599.675,98 304.337,917	30	599.678,552 304.323,037	15.101	30	599.678,552 304.323,037	31	599.678,835 304.307,251	15.789
31	599.678,835 304.307,251	32	599.677,602 304.292,39	14.912	32	599.677,602 304.292,39	33	599.674,318 304.284,651	8.407	33	599.674,318 304.284,651	34	599.669,823 304.274,636	10.977
34	599.669,823 304.274,636	35	599.656,695 304.231,329	45.253	35	599.656,695 304.231,329	36	599.653,41 304.225,821	6.413	36	599.653,41 304.225,821	37	599.646,358 304.218,525	10.147
37	599.646,358 304.218,525	38	599.634,645 304.209,429	14.83	38	599.634,645 304.209,429	39	599.616,878 304.198,244	20.995	39	599.616,878 304.198,244	40	599.608,689 304.192,527	9.987
40	599.608,689 304.192,527	41	599.603,954 304.186,915	7.343	41	599.603,954 304.186,915	42	599.601,089 304.183,519	4.443	42	599.601,089 304.183,519	43	599.591,798 304.149,039	35.71
43	599.591,798 304.149,039	44	599.591,097 304.146,437	2.695	44	599.591,097 304.146,437	45	599.585,853 304.129,763	17.479	45	599.585,853 304.129,763	46	599.579,504 304.109,573	21.165
46	599.579,504 304.109,573	47	599.579,321 304.108,992	0.609	47	599.579,321 304.108,992	48	599.575,607 304.099,012	10.649	48	599.575,607 304.099,012	49	599.561,741 304.061,76	39.749
49	599.561,741 304.061,76	50	599.559,194 304.050,277	11.762	50	599.559,194 304.050,277	51	599.556,695 304.039,015	11.536	51	599.556,695 304.039,015	52	599.553,935 304.027,725	11.622
52	599.553,935 304.027,725	53	599.551,155 304.016,353	11.707	53	599.551,155 304.016,353	54	599.550,575 304.007,787	8.586	54	599.550,575 304.007,787	55	599.552,581 303.992,209	15.707
55	599.552,581 303.992,209	56	599.553,725 303.974,356	17.89	56	599.553,725 303.974,356	57	599.557,664 303.958,856	15.993	57	599.557,664 303.958,856	58	599.557,206 303.951,059	7.81
58	599.557,206 303.951,059	59	599.551,046 303.932,732	19.335	59	599.551,046 303.932,732	60	599.553,93 303.928,756	4.912	60	599.553,93 303.928,756	61	599.556,91 303.937,622	9.353
61	599.556,91 303.937,622	62	599.558,471 303.942,269	4.902	62	599.558,471 303.942,269	63	599.561,168 303.950,291	8.463	63	599.561,168 303.950,291	64	599.561,693 303.959,24	8.964
64	599.561,693 303.959,24	65	599.560,746 303.962,966	3.844	65	599.560,746 303.962,966	66	599.559,107 303.969,415	6.654	66	599.559,107 303.969,415	67	599.557,693 303.974,981	5.743
67	599.557,693 303.974,981	68	599.556,564 303.992,593	17.648	68	599.556,564 303.992,593	69	599.555,54 304.000,548	8.021	69	599.555,54 304.000,548	70	599.554,593 304.007,908	7.421
70	599.554,593 304.007,908	71	599.555,125 304.015,782	7.892	71	599.555,125 304.015,782	72	599.556,358 304.020,818	5.185	72	599.556,358 304.020,818	73	599.560,598 304.038,14	17.833
73	599.560,598 304.038,14	74	599.563,962 304.053,312	15.54	74	599.563,962 304.053,312	75	599.565,598 304.060,686	7.553	75	599.565,598 304.060,686	76	599.572,513 304.079,251	19.811
76	599.572,513 304.079,251	77	599.573,38 304.081,58	2.485	77	599.573,38 304.081,58	78	599.576,115 304.088,921	7.834	78	599.576,115 304.088,921	79	599.581,062 304.102,204	14.174
79	599.581,062 304.102,204	80	599.583,1 304.107,675	5.838	80	599.583,1 304.107,675	81	599.583,994 304.110,516	2.978	81	599.583,994 304.110,516	82	599.589,461 304.127,901	18.224
82	599.589,461 304.127,901	83	599.594,583 304.144,189	17.074	83	599.594,583 304.144,189	84	599.594,937 304.145,316	1.181	84	599.594,937 304.145,316	85	599.599,161 304.160,993	16.236
85	599.599,161 304.160,993	86	599.602,623 304.173,838	13.303	86	599.602,623 304.173,838	87	599.604,742 304.181,704	8.146	87	599.604,742 304.181,704	88	599.607,894 304.185,395	4.854
88	599.607,894 304.185,395	89	599.611,513 304.189,632	5.572	89	599.611,513 304.189,632	90	599.613,626 304.191,107	2.577	90	599.613,626 304.191,107	91	599.619,13 304.194,946	6.711
91	599.619,13 304.194,946	92	599.636,905 304.206,12	20.995	92	599.636,905 304.206,12	93	599.649,036 304.215,54	15.359	93	599.649,036 304.215,54	94	599.656,718 304.223,488	11.054
94	599.656,718 304.223,488	95	599.659,722 304.228,645	5.968	95	599.659,722 304.228,645	96	599.660,424 304.229,85	1.395	96	599.660,424 304.229,85	97	599.666,367 304.249,457	20.488
97	599.666,367 304.249,457	98	599.673,567 304.273,211	24.821	98	599.673,567 304.273,211	99	599.677,984 304.283,051	10.786	99	599.677,984 304.283,051	100	599.681,536 304.291,419	9.091
100	599.681,536 304.291,419	101	599.682,178 304.299,161	7.769	101	599.682,178 304.299,161	102	599.682,664 304.305,025	5.884	102	599.682,664 304.305,025	103	599.682,838 304.307,121	2.103
103	599.682,838 304.307,121	104	599.682,669 304.316,529	9.41	104	599.682,669 304.316,529	105	599.682,546 304.323,416	6.888	105	599.682,546 304.323,416	106	599.679,937 304.338,509	15.317
106	599.679,937 304.338,509	107	599.679,747 304.340,006	1.509	107	599.679,747 304.340,006	108	599.678,819 304.347,32	7.373	108	599.678,819 304.347,32	109	599.678,385 304.350,744	3.451
109	599.678,385 304.350,744	110	599.679,124 304.355,833	5.142	110	599.679,124 304.355,833	111	599.679,418 304.357,857	2.045	111	599.679,418 304.357,857	112	599.682,538 304.362,845	5.883
112	599.682,538 304.362,845	113	599.689,995 304.375,727	14.885	113	599.689,995 304.375,727	114	599.695,382 304.389,362	14.661	114	599.695,382 304.389,362	115	599.696,3 304.402,259	12.93
115	599.696,3 304.402,259	116	599.696,181 304.405,965	3.708	116	599.696,181 304.405,965	117	599.689,891 304.410,086	7.52	117	599.689,891 304.410,086	118	599.661,16 304.428,912	34.35

Punct început	X / Y	Punct sfârșit	X / Y	Lungime segment	Punct început	X / Y	Punct sfârșit	X / Y	Lungime segment	Punct început	X / Y	Punct sfârșit	X / Y	Lungime segment
118	599.661,16 304.428,912	119	599.634,205 304.444,764	31.271	119	599.634,205 304.444,764	120	599.620,555 304.452,792	15.836	120	599.620,555 304.452,792	121	599.615,609 304.455,701	5.738
121	599.615,609 304.455,701	122	599.609,699 304.461,525	8.297	122	599.609,699 304.461,525	123	599.584,509 304.486,349	35.366	123	599.584,509 304.486,349	124	599.554,654 304.515,77	41.916
124	599.554,654 304.515,77	125	599.538,558 304.529,299	21.027	125	599.538,558 304.529,299	126	599.523,163 304.543,543	20.974	126	599.523,163 304.543,543	127	599.498,026 304.583,138	46.9
127	599.498,026 304.583,138	128	599.509,727 304.579,254	12.329	128	599.509,727 304.579,254	129	599.516,696 304.579,556	6.976	129	599.516,696 304.579,556	130	599.519,259 304.579,667	2.565
130	599.519,259 304.579,667	131	599.525,171 304.582,341	6.489	131	599.525,171 304.582,341	132	599.533,418 304.586,072	9.052	132	599.533,418 304.586,072	133	599.543,877 304.594,437	13.393
133	599.543,877 304.594,437	134	599.552,769 304.601,55	11.387	134	599.552,769 304.601,55	135	599.566,997 304.612,93	18.219	135	599.566,997 304.612,93	136	599.581,225 304.624,311	18.22
136	599.581,225 304.624,311	137	599.582,818 304.625,585	2.04	137	599.582,818 304.625,585	138	599.586,86 304.628,919	5.24	138	599.586,86 304.628,919	139	599.589,53 304.631,122	3.462
139	599.589,53 304.631,122	140	599.588,021 304.635,06	4.217	140	599.588,021 304.635,06	141	599.580,227 304.628,633	10.102	141	599.580,227 304.628,633	142	599.531,312 304.589,509	62.637
142	599.531,312 304.589,509	143	599.518,315 304.583,63	14.265	143	599.518,315 304.583,63	144	599.510,293 304.583,283	8.03	144	599.510,293 304.583,283	145	599.502,79 304.585,788	7.91
145	599.502,79 304.585,788	146	599.500,003 304.586,718	2.938	146	599.500,003 304.586,718	147	599.498,577 304.587,897	1.85	147	599.498,577 304.587,897	148	599.495,404 304.590,523	4.119
148	599.495,404 304.590,523	149	599.489,996 304.594,996	7.018	149	599.489,996 304.594,996	150	599.483,746 304.607,843	14.287	150	599.483,746 304.607,843	151	599.479,225 304.613,657	7.365
151	599.479,225 304.613,657	152	599.475,386 304.618,595	6.255	152	599.475,386 304.618,595	153	599.474,753 304.619,237	0.902	153	599.474,753 304.619,237	154	599.466,53 304.627,583	11.716
154	599.466,53 304.627,583	1	599.464,823 304.629,188	2.343										

\*\* Lungimile segmentelor sunt determinate în planul de proiecție Stereo 70 și sunt rotunjite la 1 milimetru.

\*\*\* Distanța dintre puncte este formată din segmente cumulate ce sunt mai mici decât valoarea 1 milimetru.

**DATE DESPRE IMOBILUL NR. 4929**

Oficiul de Cadastru și Publicitate Imobiliară GIURGIU  
Biroul de Cadastru și Publicitate Imobiliară Giurgiu

**A. Partea I. Descrierea imobilului**

TEREN Extravilan

Adresa: Jud. Giurgiu

Nr. Crt	Nr cadastral Nr. topografic	Suprafața* (mp)	Observații / Referințe
A1		1.250	Sector cadastral:33 Teren neimprejmuit;

**B. Partea II. Proprietari și acte**

Inscrieri privitoare la dreptul de proprietate și alte drepturi reale	Referințe
/	
Act Administrativ nr. 59358, din 11/12/1995 emis de CJPSDPAT GIURGIU;	
B1	A1
Intabulare, drept de PROPRIETATE, dobandit prin Reconstituire, cota actuala 1/1, cota initiala 1/1	
1) DRAGHICI TINCA, Lipsă CNP	

**C. Partea III. SARCINI .**

Inscrieri privind dezmembramintele dreptului de proprietate, drepturi reale de garanție și sarcini	Referințe
NU SUNT	

## Anexa Nr. 1 La Partea I

## Teren

Nr cadastral	Suprafața (mp)*	Observații / Referințe
	1.250	

\* Suprafața este determinată în planul de proiecție Stereo 70.



## Date referitoare la teren

Crt	Categorie folosință	Intra vilan	Suprafața (mp)	Tarla	Parcelă	Nr. topo	Observații / Referințe
1	arabil	NU	1.250	66	-	-	

## Lungime Segmente

1) Valorile lungimilor segmentelor sunt obținute din proiecție în plan.

Punct început	X / Y	Punct sfârșit	X / Y	Lungime segment (** (m)
1	599.564,638 304.522,859	2	599.516,696 304.579,556	74.249
2	599.516,696 304.579,556	3	599.509,727 304.579,254	6.976
3	599.509,727 304.579,254	4	599.498,026 304.583,138	12.329
4	599.498,026 304.583,138	5	599.523,163 304.543,543	46.9
5	599.523,163 304.543,543	6	599.538,558 304.529,299	20.974

Punct început	X / Y	Punct sfârșit	X / Y	Lungime segment (** (m)
6	599.538,558 304.529,299	7	599.554,654 304.515,77	21.027
7	599.554,654 304.515,77	1	599.564,638 304.522,859	12.245

\*\* Lungimile segmentelor sunt determinate în planul de proiecție Stereo 70 și sunt rotunjite la 1 milimetru.

\*\*\* Distanța dintre puncte este formată din segmente cumulate ce sunt mai mici decât valoarea 1 milimetru.

Neutilizabil în Circuitul Civil



**DATE DESPRE IMOBILUL NR. 4930**

Oficiul de Cadastru și Publicitate Imobiliară GIURGIU  
Biroul de Cadastru și Publicitate Imobiliară Giurgiu

**A. Partea I. Descrierea imobilului**

TEREN Extravilan

Adresa: Jud. Giurgiu

Nr. Crt	Nr cadastral Nr. topografic	Suprafața* (mp)	Observații / Referințe
A1		600	Sector cadastral:33 Teren neimprejmuit;

**B. Partea II. Proprietari și acte**

Inscrieri privitoare la dreptul de proprietate și alte drepturi reale	Referințe
/	
Act Administrativ nr. 59358, din 11/12/1995 emis de CJPSDPAT GIURGIU;	
B1	A1
Intabulare, drept de PROPRIETATE, dobandit prin Reconstituire, cota actuala 1/1, cota initiala 1/1	
1) DRAGHICI TINCA, Lipsă CNP	

**C. Partea III. SARCINI .**

Inscrieri privind dezmembramintele dreptului de proprietate, drepturi reale de garanție și sarcini	Referințe
NU SUNT	

## Anexa Nr. 1 La Partea I

## Teren

Nr cadastral	Suprafața (mp)*	Observații / Referințe
	600	

\* Suprafața este determinată în planul de proiecție Stereo 70.

## DETALII LINIARE IMOBIL



## Date referitoare la teren

Crt	Categorie folosință	Intra vilan	Suprafața (mp)	Tarla	Parcelă	Nr. topo	Observații / Referințe
1	arabil	NU	600	66	-	-	

## Lungime Segmente

1) Valorile lungimilor segmentelor sunt obținute din proiecție în plan.

Punct început	X / Y	Punct sfârșit	X / Y	Lungime segment (** (m)
1	599.571,405 304.527,664	2	599.525,171 304.582,341	71.604
2	599.525,171 304.582,341	3	599.519,259 304.579,667	6.489
3	599.519,259 304.579,667	4	599.516,696 304.579,556	2.565
4	599.516,696 304.579,556	5	599.564,638 304.522,859	74.249
5	599.564,638 304.522,859	1	599.571,405 304.527,664	8.299

\*\* Lungimile segmentelor sunt determinate în planul de proiecție Stereo 70 și sunt rotunjite la 1 milimetru.

\*\*\* Distanța dintre puncte este formată din segmente cumulate ce sunt mai mici decât valoarea 1 milimetru.

Neutilizabil în Circuitul  
Civil



**DATE DESPRE IMOBILUL NR. 4931**

Oficiul de Cadastru și Publicitate Imobiliară GIURGIU  
 Biroul de Cadastru și Publicitate Imobiliară Giurgiu

**A. Partea I. Descrierea imobilului**

TEREN Extravilan

Adresa: Jud. Giurgiu

Nr. Crt	Nr cadastral Nr. topografic	Suprafața* (mp)	Observații / Referințe
A1		7.600	Sector cadastral:33 Teren neimprejmuit;

**B. Partea II. Proprietari și acte**

Inscrieri privitoare la dreptul de proprietate și alte drepturi reale	Referințe
/	
Act Normativ nr. Legea nr.7, din 13/03/1996 emis de PARLAMENTUL ROMÂNIEI;	
B1	Inscrierea posesiei, drept de PROPRIETATE, dobandit prin Lege, cota actuala 1/1, cota initiala 1/1 1) NEIDENTIFICAT NEIDENTIFICAT
Act Normativ nr. Legea nr. 7, din 13/03/1996 emis de PARLAMENTUL ROMÂNIEI (art.13);	
B2	Se notează mențiunea proprietar neidentificat, rezerva comisiei locale de fond funciar

**C. Partea III. SARCINI .**

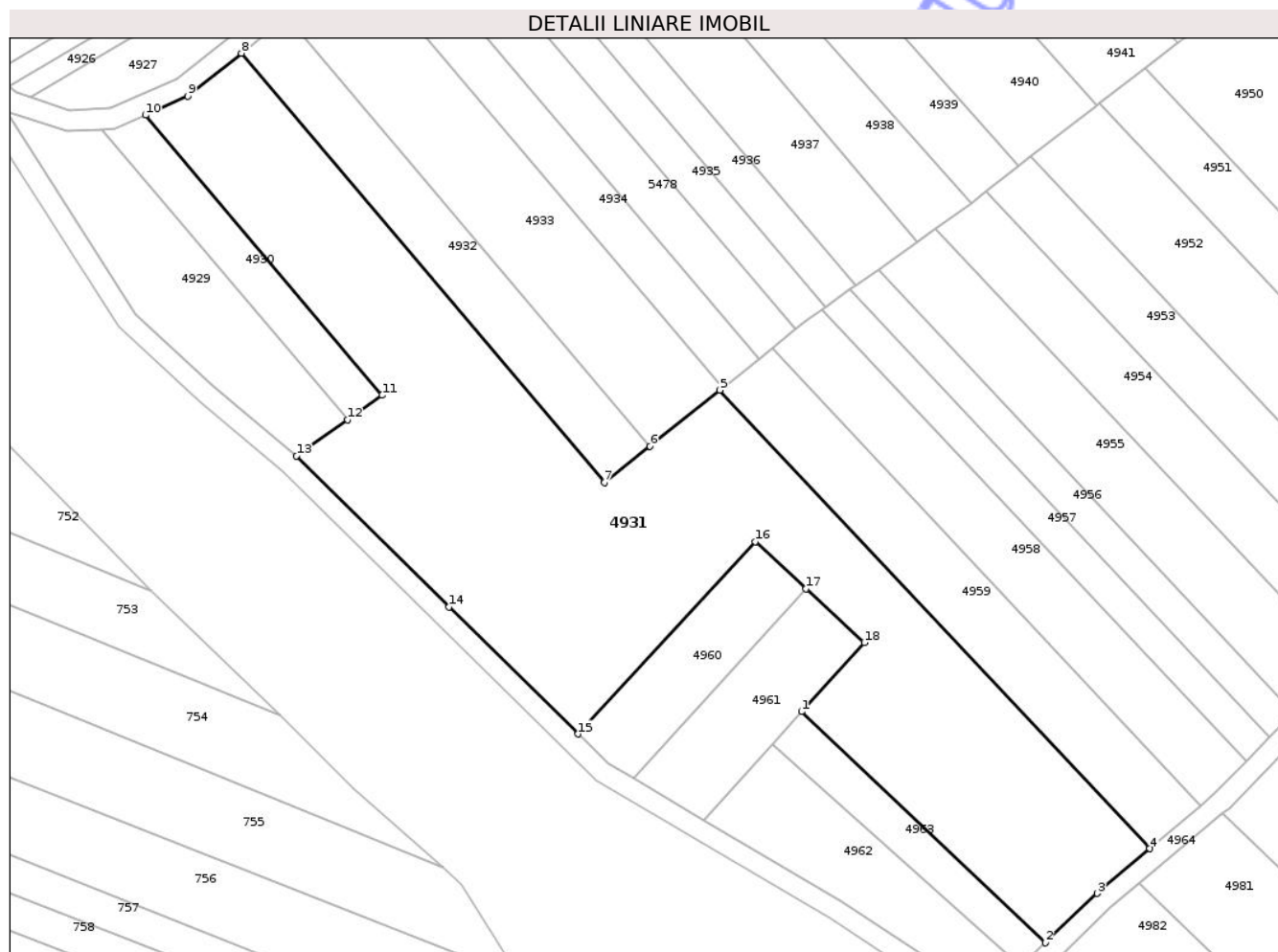
Inscrieri privind dezmembramintele dreptului de proprietate, drepturi reale de garanție și sarcini	Referințe
NU SUNT	

## Anexa Nr. 1 La Partea I

## Teren

Nr cadastral	Suprafața (mp)*	Observații / Referințe
	7.600	

\* Suprafața este determinată în planul de proiecție Stereo 70.



## Date referitoare la teren

Crt	Categorie folosință	Intra vilan	Suprafața (mp)	Tarla	Parcelă	Nr. topo	Observații / Referințe
1	arabil	NU	7.600	66	-	-	

## Lungime Segmente

1) Valorile lungimilor segmentelor sunt obținute din proiecție în plan.

Punct început	X / Y	Punct sfârșit	X / Y	Lungime segment (** (m)
1	599.653,361 304.465,877	2	599.701,044 304.420,759	65.645
2	599.701,044 304.420,759	3	599.711,112 304.430,393	13.935
3	599.711,112 304.430,393	4	599.721,386 304.439,117	13.478
4	599.721,386 304.439,117	5	599.637,403 304.528,678	122.778
5	599.637,403 304.528,678	6	599.623,713 304.517,723	17.534

Punct început	X / Y	Punct sfârşit	X / Y	Lungime segment (** (m)
6	599.623,713 304.517,723	7	599.614,823 304.510,608	11.387
7	599.614,823 304.510,608	8	599.543,877 304.594,437	109.821
8	599.543,877 304.594,437	9	599.533,418 304.586,072	13.393
9	599.533,418 304.586,072	10	599.525,171 304.582,341	9.052
10	599.525,171 304.582,341	11	599.571,405 304.527,664	71.604
11	599.571,405 304.527,664	12	599.564,638 304.522,859	8.299
12	599.564,638 304.522,859	13	599.554,654 304.515,77	12.245
13	599.554,654 304.515,77	14	599.584,509 304.486,349	41.916
14	599.584,509 304.486,349	15	599.609,699 304.461,525	35.366
15	599.609,699 304.461,525	16	599.644,258 304.499,08	51.036
16	599.644,258 304.499,08	17	599.654,213 304.489,873	13.56
17	599.654,213 304.489,873	18	599.665,589 304.479,353	15.495
18	599.665,589 304.479,353	1	599.653,361 304.465,877	18.197

\*\* Lungimile segmentelor sunt determinate în planul de proiecţie Stereo 70 şi sunt rotunjite la 1 milimetru.

\*\*\* Distanţa dintre puncte este formată din segmente cumulate ce sunt mai mici decât valoarea 1 milimetru.



**DATE DESPRE IMOBILUL NR. 4932**

Oficiul de Cadastru și Publicitate Imobiliară GIURGIU  
Biroul de Cadastru și Publicitate Imobiliară Giurgiu

**A. Partea I. Descrierea imobilului**

TEREN Extravilan

Adresa: Jud. Giurgiu

Nr. Crt	Nr cadastral Nr. topografic	Suprafața* (mp)	Observații / Referințe
A1	35770	1.250	Sector cadastral:33 Teren neimprejmuit;

**B. Partea II. Proprietari și acte**

Inscrieri privitoare la dreptul de proprietate și alte drepturi reale		Referințe
<b>353 / 05/01/2022</b>		
Act Administrativ nr. 92266, din 25/09/2002 emis de CJPSDPAT GIURGIU (hotarare judecatoreasca nr SENTINTA CIVILA NR. 604 DOSAR NR. 10014/236/2007 din 01.02.2008, emis de JUDECATORIA GIURGIU;act administrativ nr CERTIFICAT FISCAL NR. 5457 din 26.10.2021, emis de PRIMARIA COMUNEI VARASTI;act notarial nr CERTIFICAT DE MOSTENITOR NR. 25 din 18.08.2005, emis de BIN UJENIUC BARBU MADALINA ANCA;act administrativ nr CI SERIA RX NR. 825706 din 08.12.2015, emis de SPCEP SECTOR 6);		
B1	Intabulare, drept de PROPRIETATE, tranzactie, dobandit prin Hotarare Judecatoreasca, cota actuala 1/1, cota initiala 1/1 1) <b>DIUJEV JANA</b>	A1
Act Normativ nr. 17, din 07/03/2014 emis de Parlamentul Romaniei;		
B2	'Imobil aflat sub incidenta art. 3 alin. (1) din Legea nr. 17/2014'	A1

**C. Partea III. SARCINI .**

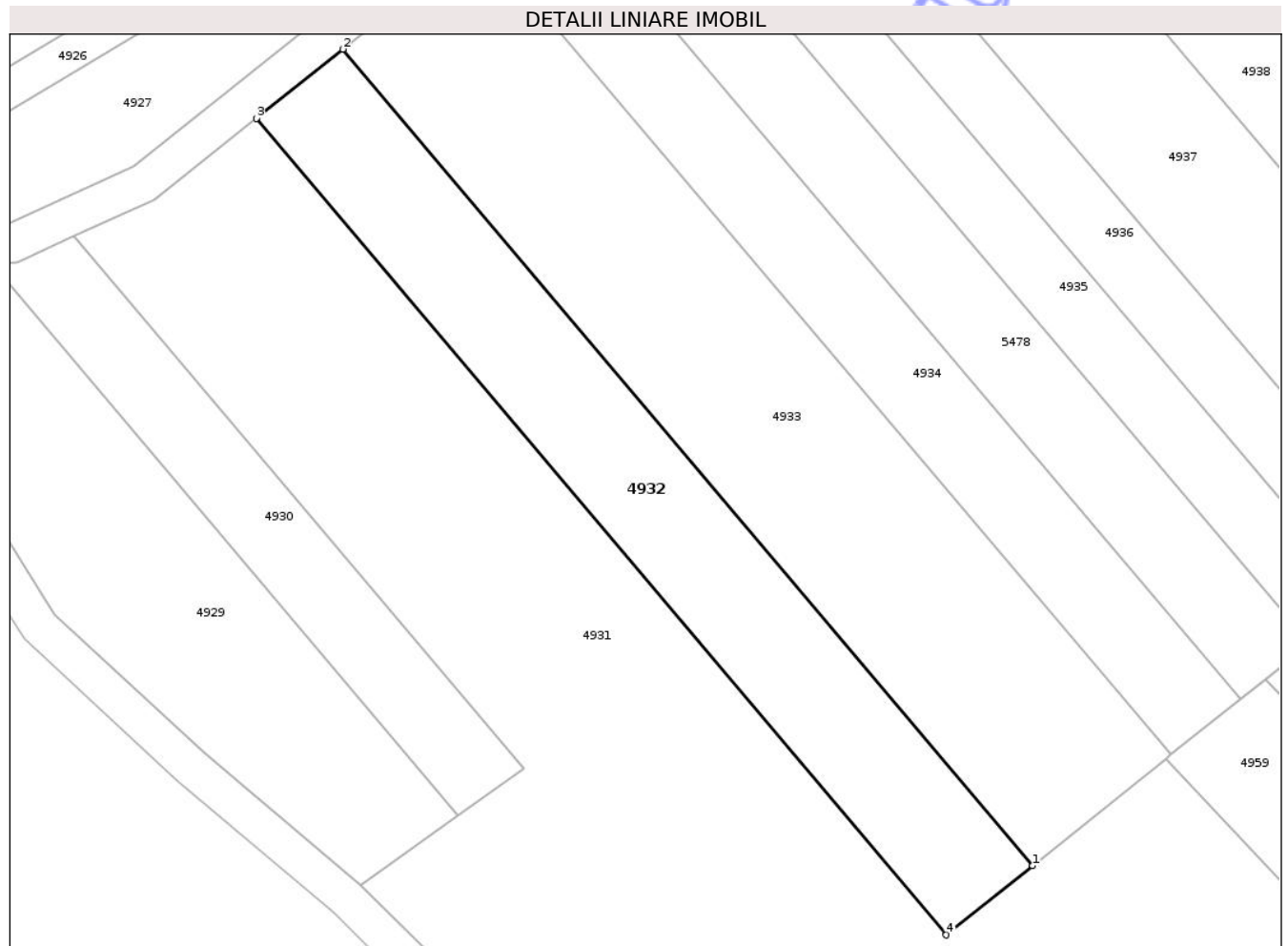
Inscrieri privind dezmembramintele dreptului de proprietate, drepturi reale de garanție și sarcini	Referințe
NU SUNT	

## Anexa Nr. 1 La Partea I

## Teren

Nr cadastral	Suprafața (mp)*	Observații / Referințe
35770	1.250	

\* Suprafața este determinată în planul de proiecție Stereo 70.



## Date referitoare la teren

Crt	Categorie folosință	Intra vilan	Suprafața (mp)	Tarla	Parcelă	Nr. topo	Observații / Referințe
1	arabil	NU	1.250	66	18	-	

## Lungime Segmente

1) Valorile lungimilor segmentelor sunt obținute din proiecție în plan.

Punct început	X / Y	Punct sfârșit	X / Y	Lungime segment (** (m)
1	599.623,713 304.517,723	2	599.552,769 304.601,55	109.818
2	599.552,769 304.601,55	3	599.543,877 304.594,437	11.387
3	599.543,877 304.594,437	4	599.614,823 304.510,608	109.821
4	599.614,823 304.510,608	1	599.623,713 304.517,723	11.387

\*\* Lungimile segmentelor sunt determinate în planul de proiecție Stereo 70 și sunt rotunjite la 1 milimetru.

\*\*\* Distanţa dintre puncte este formată din segmente cumulate ce sunt mai mici decât valoarea 1 milimetru.

Neutilizabil în Circuitul  
Civil



**DATE DESPRE IMOBILUL NR. 4933**

Oficiul de Cadastru și Publicitate Imobiliară GIURGIU  
 Biroul de Cadastru și Publicitate Imobiliară Giurgiu

**A. Partea I. Descrierea imobilului**

TEREN Extravilan

Adresa: Jud. Giurgiu

Nr. Crt	Nr cadastral Nr. topografic	Suprafața* (mp)	Observații / Referințe
A1		2.000	Sector cadastral:33 Teren neimprejmuit;

**B. Partea II. Proprietari și acte**

Inscrieri privitoare la dreptul de proprietate și alte drepturi reale		Referințe
/		
Act Normativ nr. Legea nr.7, din 13/03/1996 emis de PARLAMENTUL ROMÂNIEI;		
B1	Inscrierea posesiei, drept de PROPRIETATE, dobandit prin Lege, cota actuala 1/1, cota initiala 1/1 1) NEIDENTIFICAT NEIDENTIFICAT	A1
Act Normativ nr. Legea nr. 7, din 13/03/1996 emis de PARLAMENTUL ROMÂNIEI (art.13);		
B2	Se notează mențiunea proprietar neidentificat, rezerva comisiei locale de fond funciar	A1

**C. Partea III. SARCINI .**

Inscrieri privind dezmembramintele dreptului de proprietate, drepturi reale de garanție și sarcini	Referințe
NU SUNT	

## Anexa Nr. 1 La Partea I

## Teren

Nr cadastral	Suprafața (mp)*	Observații / Referințe
	2.000	

\* Suprafața este determinată în planul de proiecție Stereo 70.

## DETALII LINIARE IMOBIL



## Date referitoare la teren

Crt	Categorie folosință	Intra vilan	Suprafața (mp)	Tarla	Parcelă	Nr. topo	Observații / Referințe
1	arabil	NU	2.000	66	-	-	

## Lungime Segmente

1) Valorile lungimilor segmentelor sunt obținute din proiecție în plan.

Punct început	X / Y	Punct sfârșit	X / Y	Lungime segment (** (m)
1	599.637,938 304.529,106	2	599.566,997 304.612,93	109.814
2	599.566,997 304.612,93	3	599.552,769 304.601,55	18.219
3	599.552,769 304.601,55	4	599.623,713 304.517,723	109.818
4	599.623,713 304.517,723	5	599.637,403 304.528,678	17.534
5	599.637,403 304.528,678	1	599.637,938 304.529,106	0.685

\*\* Lungimile segmentelor sunt determinate în planul de proiecție Stereo 70 și sunt rotunjite la 1 milimetru.

\*\*\* Distanța dintre puncte este formată din segmente cumulate ce sunt mai mici decât valoarea 1 milimetru.

Neutilizabil în Circuitul  
Civil



**DATE DESPRE IMOBILUL NR. 4934**

Oficiul de Cadastru și Publicitate Imobiliară GIURGIU  
 Biroul de Cadastru și Publicitate Imobiliară Giurgiu

**A. Partea I. Descrierea imobilului**

TEREN Extravilan

Adresa: Jud. Giurgiu

Nr. Crt	Nr cadastral Nr. topografic	Suprafața* (mp)	Observații / Referințe
A1		1.000	Sector cadastral:33 Teren neimprejmuit;

**B. Partea II. Proprietari și acte**

Inscrieri privitoare la dreptul de proprietate și alte drepturi reale	Referințe
/	
Hotarare Judecatoreasca nr. 1389, din 07/03/2008 emis de JUDECATORIA GIURGIU;	
B1	A1
Intabulare, drept de PROPRIETATE, dobandit prin Hotarare Judecatoreasca, cota actuala 1/1, cota initiala 1/1 1) CRAIU DORINA DEFUNCT:Da	

**C. Partea III. SARCINI .**

Inscrieri privind dezmembramintele dreptului de proprietate, drepturi reale de garanție și sarcini	Referințe
NU SUNT	

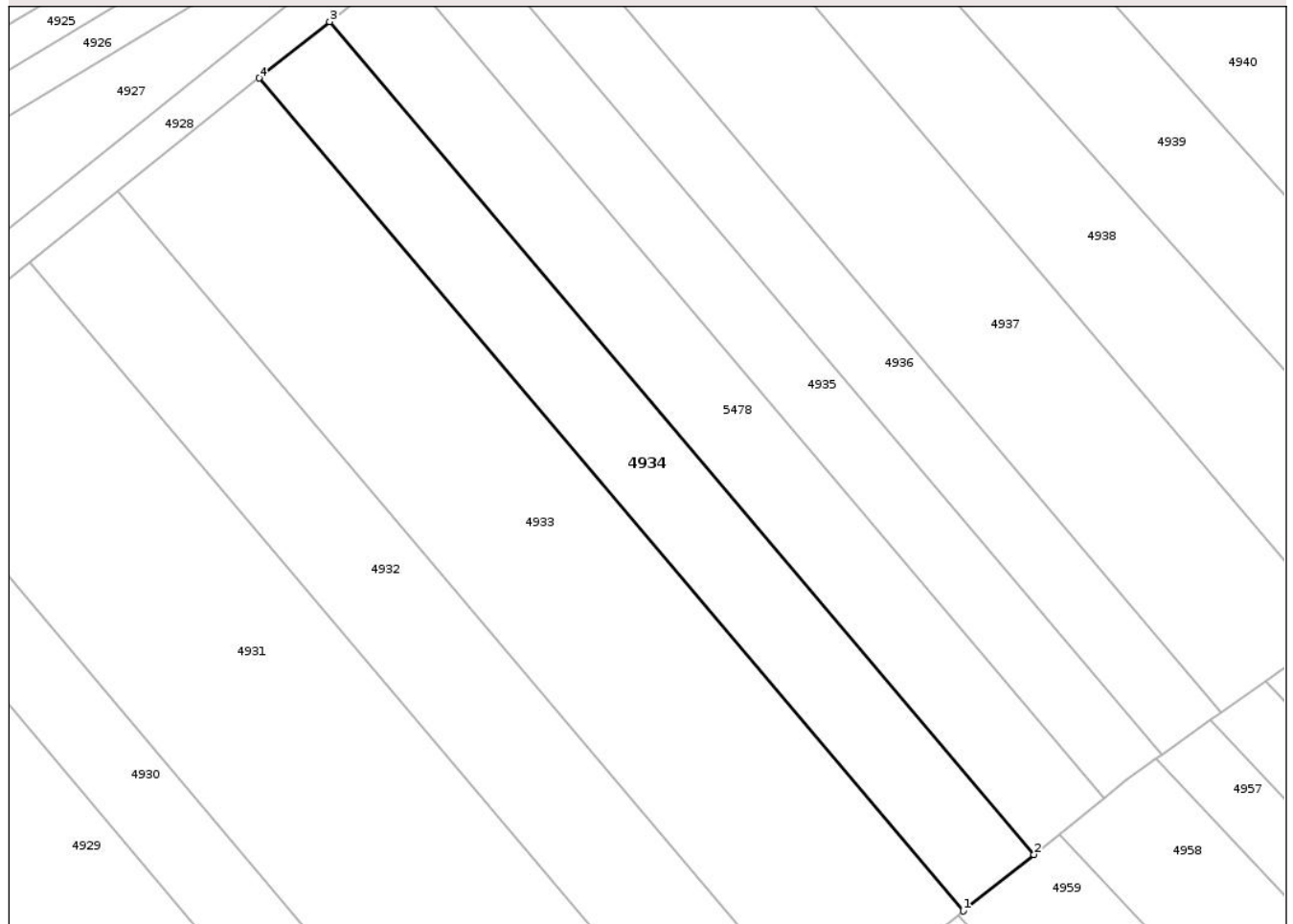
## Anexa Nr. 1 La Partea I

## Teren

Nr cadastral	Suprafața (mp)*	Observații / Referințe
	1.000	

\* Suprafața este determinată în planul de proiecție Stereo 70.

## DETALII LINIARE IMOBIL



## Date referitoare la teren

Crt	Categorie folosință	Intra vilan	Suprafața (mp)	Tarla	Parcelă	Nr. topo	Observații / Referințe
1	arabil	NU	1.000	66	42	-	T63 P42 -conform act

## Lungime Segmente

1) Valorile lungimilor segmentelor sunt obținute din proiecție în plan.

Punct început	X / Y	Punct sfârșit	X / Y	Lungime segment (** (m)
1	599.637,938 304.529,106	2	599.645,051 304.534,798	9.11
2	599.645,051 304.534,798	3	599.574,111 304.618,621	109.812
3	599.574,111 304.618,621	4	599.566,997 304.612,93	9.11
4	599.566,997 304.612,93	1	599.637,938 304.529,106	109.814

\*\* Lungimile segmentelor sunt determinate în planul de proiecție Stereo 70 și sunt rotunjite la 1 milimetru.

\*\*\* Distanţa dintre puncte este formată din segmente cumulate ce sunt mai mici decât valoarea 1 milimetru.

Neutilizabil în Circuitul  
Civil





## DATE DESPRE IMOBILUL NR. 4935

Oficiul de Cadastru și Publicitate Imobiliară GIURGIU  
Biroul de Cadastru și Publicitate Imobiliară Giurgiu

## A. Partea I. Descrierea imobilului

TEREN Extravilan

Adresa: Jud. Giurgiu

Nr. Crt	Nr cadastral Nr. topografic	Suprafața* (mp)	Observații / Referințe
A1		800	Sector cadastral:33 Teren neimprejmuit;

## B. Partea II. Proprietari și acte

Inscrieri privitoare la dreptul de proprietate și alte drepturi reale	Referințe
/	
Act Administrativ nr. 86816, din 14/08/2002 emis de CJPSDPAT GIURGIU;	
B1	A1
Intabulare, drept de PROPRIETATE, dobandit prin Reconstituire, cota actuala 1/1, cota initiala 1/1	
1) CULEA MARIN, Lipsă CNP	

## C. Partea III. SARCINI .

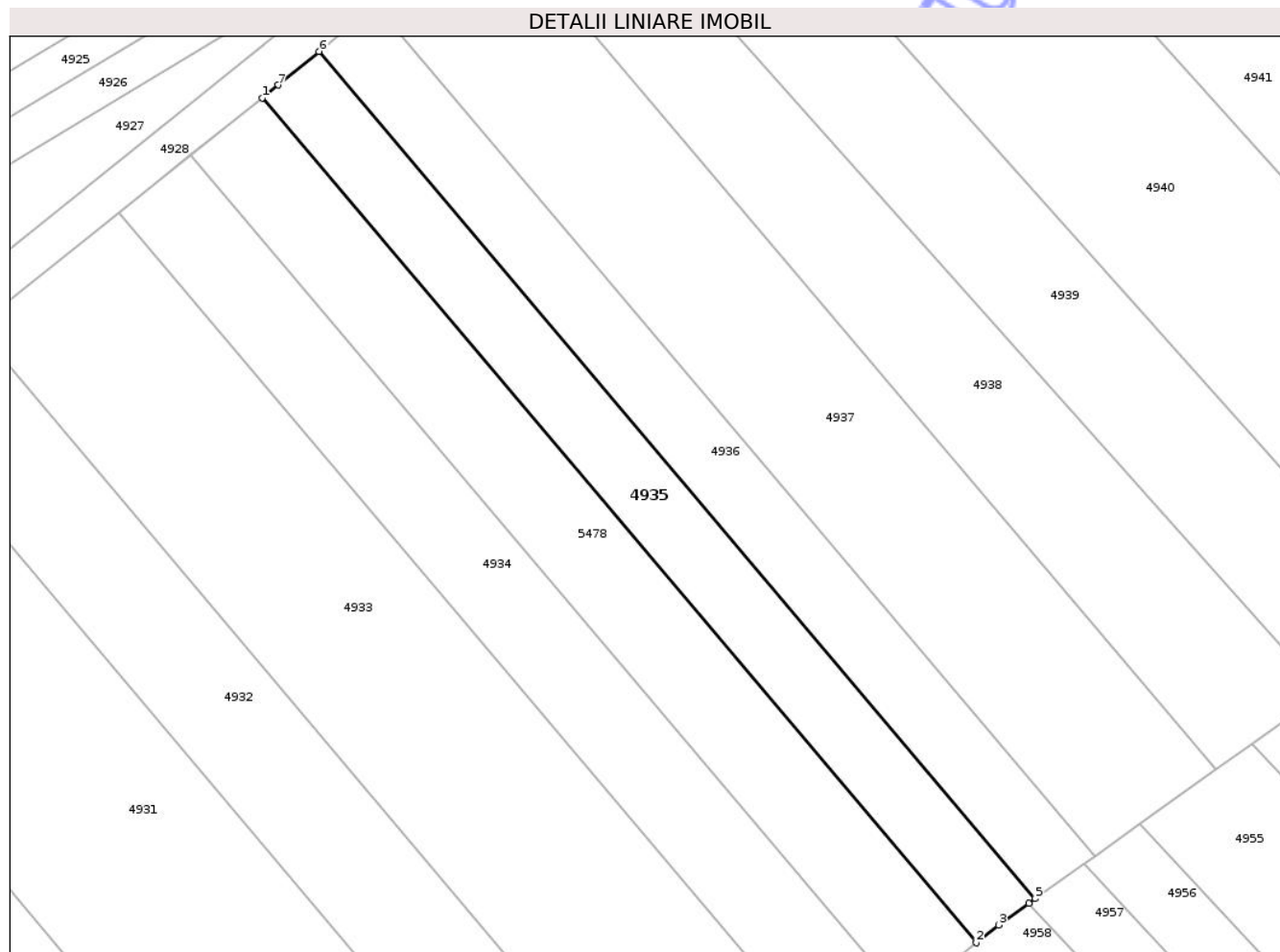
Inscrieri privind dezmembramintele dreptului de proprietate, drepturi reale de garanție și sarcini	Referințe
NU SUNT	

## Anexa Nr. 1 La Partea I

## Teren

Nr cadastral	Suprafața (mp)*	Observații / Referințe
	800	

\* Suprafața este determinată în planul de proiecție Stereo 70.



## Date referitoare la teren

Crt	Categorie folosință	Intra vilan	Suprafața (mp)	Tarla	Parcelă	Nr. topo	Observații / Referințe
1	arabil	NU	800	66	10	-	

## Lungime Segmente

1) Valorile lungimilor segmentelor sunt obținute din proiecție în plan.

Punct început	X / Y	Punct sfârșit	X / Y	Lungime segment (** (m)
1	599.581,225 304.624,311	2	599.652,163 304.540,491	109.809
2	599.652,163 304.540,491	3	599.654,361 304.542,249	2.815
3	599.654,361 304.542,249	4	599.657,401 304.544,422	3.737
4	599.657,401 304.544,422	5	599.658,006 304.544,855	0.744
5	599.658,006 304.544,855	6	599.586,86 304.628,919	110.13

Punct început	X / Y	Punct sfârșit	X / Y	Lungime segment (** (m)
6	599.586,86 304.628,919	7	599.582,818 304.625,585	5.24
7	599.582,818 304.625,585	1	599.581,225 304.624,311	2.04

\*\* Lungimile segmentelor sunt determinate în planul de proiecție Stereo 70 și sunt rotunjite la 1 milimetru.

\*\*\* Distanța dintre puncte este formată din segmente cumulate ce sunt mai mici decât valoarea 1 milimetru.

Neutilizabil în Circuitul Civil



**DATE DESPRE IMOBILUL NR. 4936**

Oficiul de Cadastru și Publicitate Imobiliară GIURGIU  
Biroul de Cadastru și Publicitate Imobiliară Giurgiu

**A. Partea I. Descrierea imobilului**

TEREN Extravilan

Adresa: Jud. Giurgiu

Nr. Crt	Nr cadastral Nr. topografic	Suprafața* (mp)	Observații / Referințe
A1		800	Sector cadastral:33 Teren neimprejmuit;

**B. Partea II. Proprietari și acte**

Inscrieri privitoare la dreptul de proprietate și alte drepturi reale	Referințe
/	
Act Administrativ nr. 76081, din 16/10/2000 emis de CJPSDPAT GIURGIU;	
B1	A1
Intabulare, drept de PROPRIETATE, dobandit prin Reconstituire, cota actuala 1/1, cota initiala 1/1	
1) PETRE NICOLAE, Lipsă CNP	

**C. Partea III. SARCINI .**

Inscrieri privind dezmembramintele dreptului de proprietate, drepturi reale de garanție și sarcini	Referințe
NU SUNT	

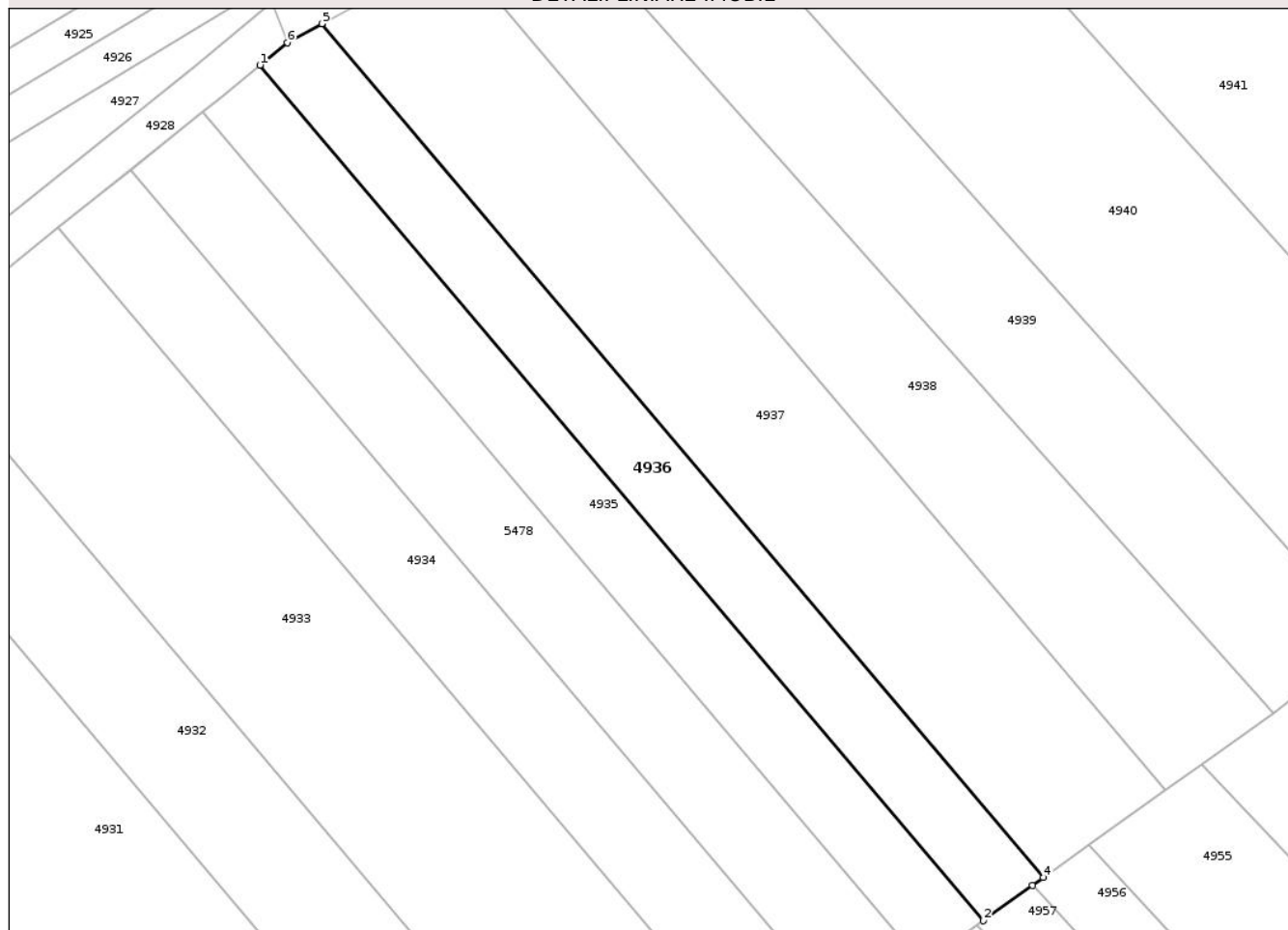
## Anexa Nr. 1 La Partea I

## Teren

Nr cadastral	Suprafața (mp)*	Observații / Referințe
	800	

\* Suprafața este determinată în planul de proiecție Stereo 70.

## DETALII LINIARE IMOBIL



## Date referitoare la teren

Crt	Categorie folosință	Intra vilan	Suprafața (mp)	Tarla	Parcelă	Nr. topo	Observații / Referințe
1	arabil	NU	800	66	24	-	T65 P24 -conform act

## Lungime Segmente

1) Valorile lungimilor segmentelor sunt obținute din proiecție în plan.

Punct început	X / Y	Punct sfârșit	X / Y	Lungime segment (** (m)
1	599.586,86 304.628,919	2	599.658,006 304.544,855	110.13
2	599.658,006 304.544,855	3	599.662,853 304.548,32	5.958
3	599.662,853 304.548,32	4	599.663,932 304.549,091	1.326
4	599.663,932 304.549,091	5	599.592,931 304.632,984	109.905
5	599.592,931 304.632,984	6	599.589,53 304.631,122	3.877

Punct început	X / Y	Punct sfârşit	X / Y	Lungime segment (** (m)
6	599.589,53 304.631,122	1	599.586,86 304.628,919	3.462

\*\* Lungimile segmentelor sunt determinate în planul de proiecţie Stereo 70 şi sunt rotunjite la 1 milimetru.

\*\*\* Distanţa dintre puncte este formată din segmente cumulate ce sunt mai mici decât valoarea 1 milimetru.

Neutilizabil în Circuitul Civil



**DATE DESPRE IMOBILUL NR. 4937**

Oficiul de Cadastru și Publicitate Imobiliară GIURGIU  
 Biroul de Cadastru și Publicitate Imobiliară Giurgiu

**A. Partea I. Descrierea imobilului**

TEREN Extravilan

Adresa: Jud. Giurgiu

Nr. Crt	Nr cadastral Nr. topografic	Suprafața* (mp)	Observații / Referințe
A1		1.600	Sector cadastral:33 Teren neimprejmuit;

**B. Partea II. Proprietari și acte**

Inscrieri privitoare la dreptul de proprietate și alte drepturi reale	Referințe
/	
Hotarare Judecatoreasca nr. 1351, din 04/05/2005 emis de JUDECATORIA GIURGIU;	
B1	A1
Intabulare, drept de PROPRIETATE, dobandit prin Hotarare Judecatoreasca, cota actuala 1/1, cota initiala 1/1	
1) ENE MARIA, Lipsă CNP	

**C. Partea III. SARCINI .**

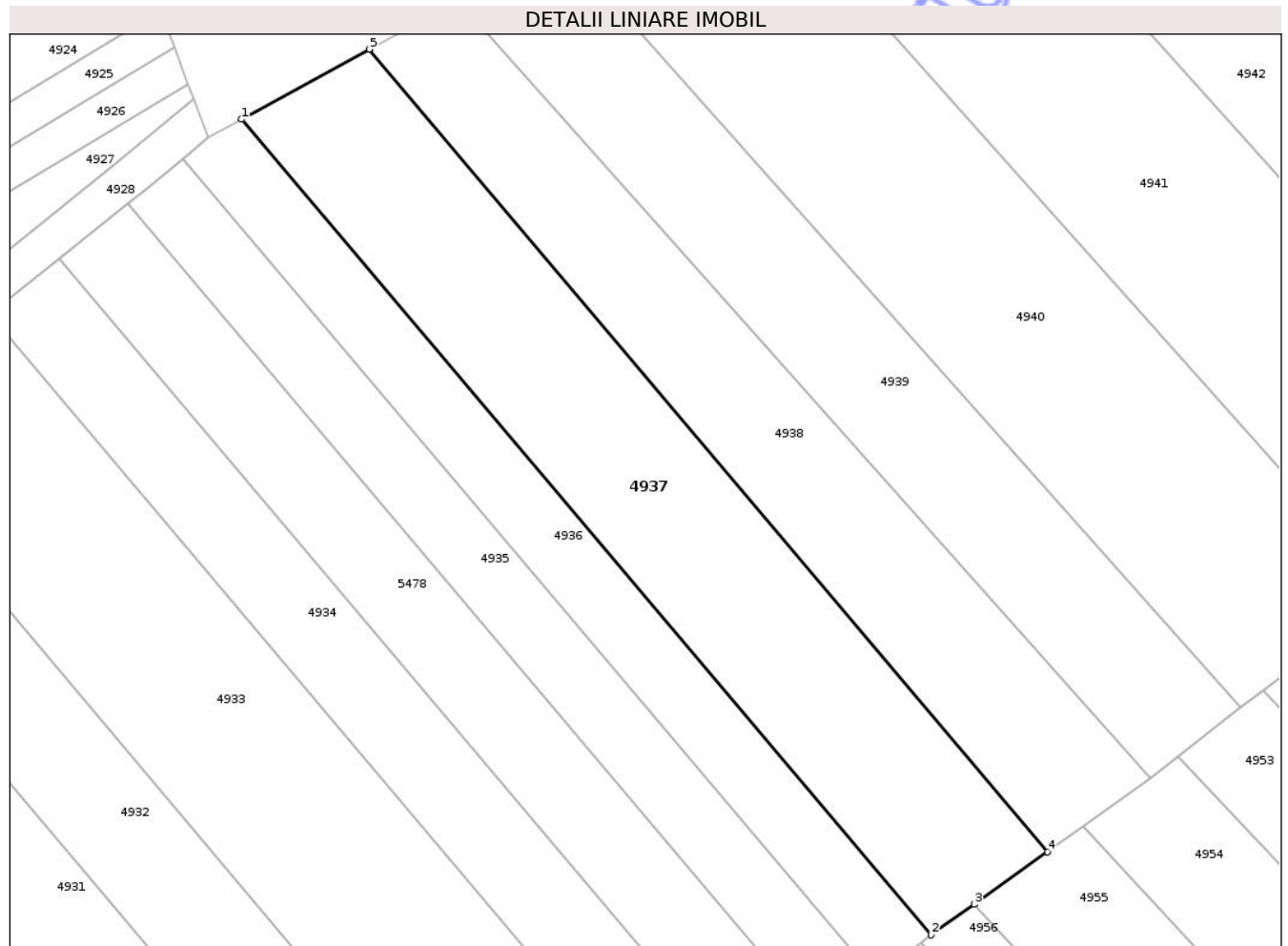
Inscrieri privind dezmembramintele dreptului de proprietate, drepturi reale de garanție și sarcini	Referințe
NU SUNT	

## Anexa Nr. 1 La Partea I

## Teren

Nr cadastral	Suprafata (mp)*	Observatii / Referinta
	1.600	

\* Suprafata este determinata in planul de proiectie Stereo 70.



## Date referitoare la teren

Crt	Categorie folosinta	Intravilan	Suprafata (mp)	Tarla	Parcela	Nr. topo	Observatii / Referinta
1	arabil	NU	1.600	66	4	-	

## Lungime Segmente

1) Valorile lungimilor segmentelor sunt obtinute din proiectie in plan.

Punct început	X / Y	Punct sfârșit	X / Y	Lungime segment (** (m)
1	599.592,931 304.632,984	2	599.663,932 304.549,091	109.905
2	599.663,932 304.549,091	3	599.668,36 304.552,256	5.443
3	599.668,36 304.552,256	4	599.675,912 304.557,655	9.283
4	599.675,912 304.557,655	5	599.606,07 304.640,181	108.113
5	599.606,07 304.640,181	1	599.592,931 304.632,984	14.981

\*\* Lungimile segmentelor sunt determinate în planul de proiecție Stereo 70 și sunt rotunjite la 1 milimetru.

\*\*\* Distanța dintre puncte este formată din segmente cumulate ce sunt mai mici decât valoarea 1 milimetru.

Neutilizabil în Circuitul  
Civil



**DATE DESPRE IMOBILUL NR. 4938**

Oficiul de Cadastru și Publicitate Imobiliară GIURGIU  
 Biroul de Cadastru și Publicitate Imobiliară Giurgiu

**A. Partea I. Descrierea imobilului**

TEREN Extravilan

Adresa: Jud. Giurgiu

Nr. Crt	Nr cadastral Nr. topografic	Suprafața* (mp)	Observații / Referințe
A1		1.250	Sector cadastral:33 Teren neimprejmuit;

**B. Partea II. Proprietari și acte**

Inscrieri privitoare la dreptul de proprietate și alte drepturi reale	Referințe
/	
Act Normativ nr. Legea nr.7, din 13/03/1996 emis de PARLAMENTUL ROMÂNIEI;	
B1	Inscrierea posesiei, drept de PROPRIETATE, dobandit prin Lege, cota actuala 1/1, cota initiala 1/1 1) NEIDENTIFICAT NEIDENTIFICAT
Act Normativ nr. Legea nr. 7, din 13/03/1996 emis de PARLAMENTUL ROMÂNIEI (art.13);	
B2	Se notează mențiunea proprietar neidentificat, rezerva comisiei locale de fond funciar

**C. Partea III. SARCINI .**

Inscrieri privind dezmembramintele dreptului de proprietate, drepturi reale de garanție și sarcini	Referințe
NU SUNT	

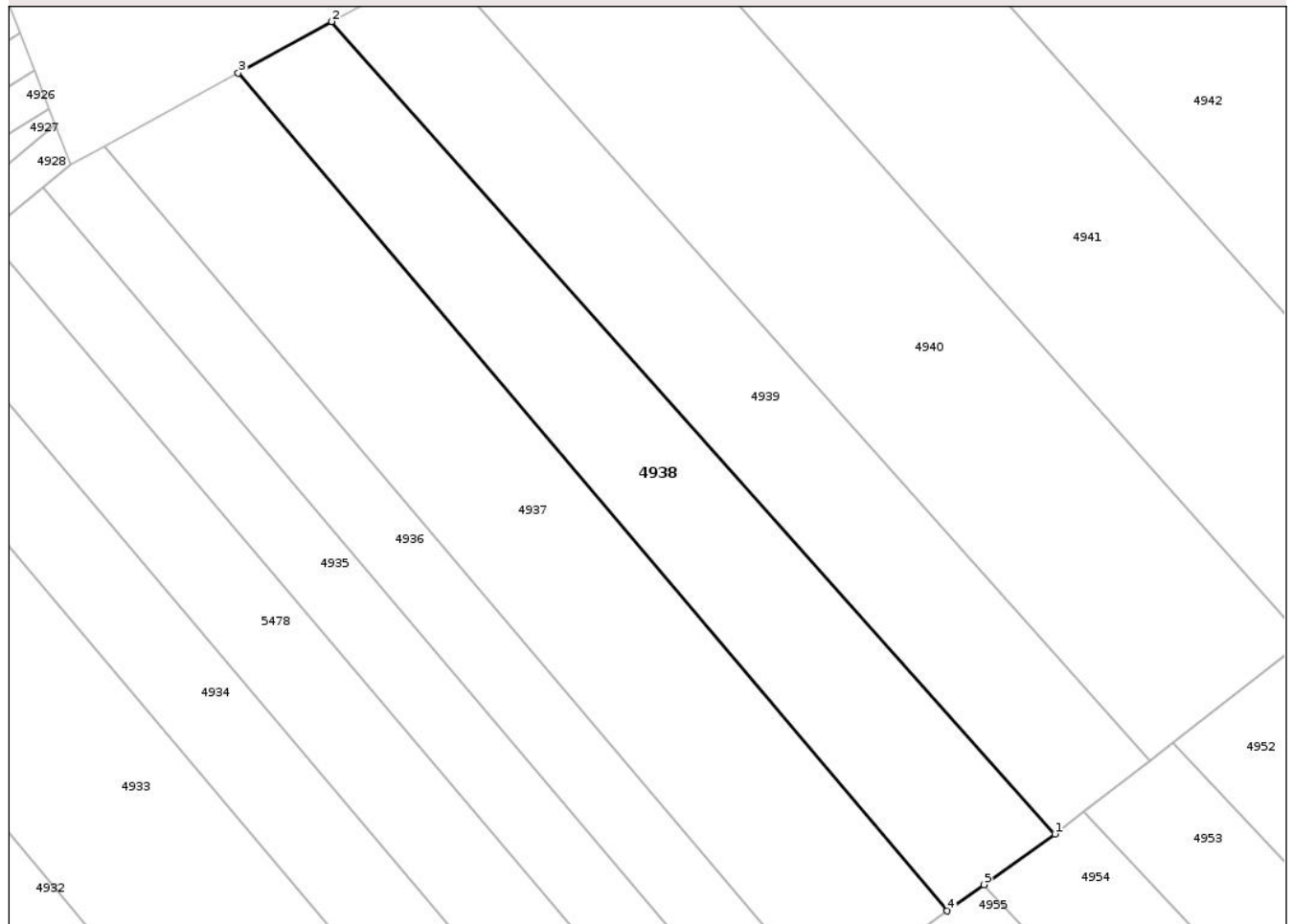
## Anexa Nr. 1 La Partea I

## Teren

Nr cadastral	Suprafața (mp)*	Observații / Referințe
	1.250	

\* Suprafața este determinată în planul de proiecție Stereo 70.

## DETALII LINIARE IMOBIL



## Date referitoare la teren

Crt	Categorie folosință	Intra vilan	Suprafața (mp)	Tarla	Parcelă	Nr. topo	Observații / Referințe
1	arabil	NU	1.250	66	-	-	

## Lungime Segmente

1) Valorile lungimilor segmentelor sunt obținute din proiecție în plan.

Punct început	X / Y	Punct sfârșit	X / Y	Lungime segment (** (m)
1	599.686,516 304.565,235	2	599.615,276 304.645,223	107.113
2	599.615,276 304.645,223	3	599.606,07 304.640,181	10.496
3	599.606,07 304.640,181	4	599.675,912 304.557,655	108.113
4	599.675,912 304.557,655	5	599.679,543 304.560,251	4.464
5	599.679,543 304.560,251	1	599.686,516 304.565,235	8.571

\*\* Lungimile segmentelor sunt determinate în planul de proiecție Stereo 70 și sunt rotunjite la 1 milimetru.

\*\*\* Distanța dintre puncte este formată din segmente cumulate ce sunt mai mici decât valoarea 1 milimetru.

Neutilizabil în Circuitul  
Civil



**DATE DESPRE IMOBILUL NR. 4939**

Oficiul de Cadastru și Publicitate Imobiliară GIURGIU  
Biroul de Cadastru și Publicitate Imobiliară Giurgiu

**A. Partea I. Descrierea imobilului**

TEREN Extravilan

Adresa: Jud. Giurgiu

Nr. Crt	Nr cadastral Nr. topografic	Suprafața* (mp)	Observații / Referințe
A1	35769	1.250	Sector cadastral:33 Teren neimprejmuit;

**B. Partea II. Proprietari și acte**

Inscrieri privitoare la dreptul de proprietate și alte drepturi reale		Referințe
<b>352 / 05/01/2022</b>		
Hotarare Judecatoreasca nr. 604 D. 10014/236/2007, din 01/02/2008 emis de JUDECATORIA GIURGIU (act notarial nr CERTIFICAT DE MOSTENITOR NR. 25 din 18.08.2005, emis de BIN UJENIUC BARBU MADALINA ANCA;act administrativ nr CERTIFICAT FISCAL NR. 5456 din 26.10.2021, emis de PRIMARIA COMUNEI VARASTI;act administrativ nr TITLUL DE PROPRIETATE NR. 92266 din 25.09.2002, emis de CJPSDPAT GIURGIU);		
B1	Intabulare, drept de PROPRIETATE, tranzactie, dobandit prin Hotarare Judecatoreasca, cota actuala 1/1, cota initiala 1/1 1) <b>DIUJEV JANA</b>	A1
Act Normativ nr. 17, din 07/03/2014 emis de PARLAMENTUL ROMANIEI;		
B2	'Imobil aflat sub incidenta art.3 alin (1) din Legea nr 17/2014"	A1

**C. Partea III. SARCINI .**

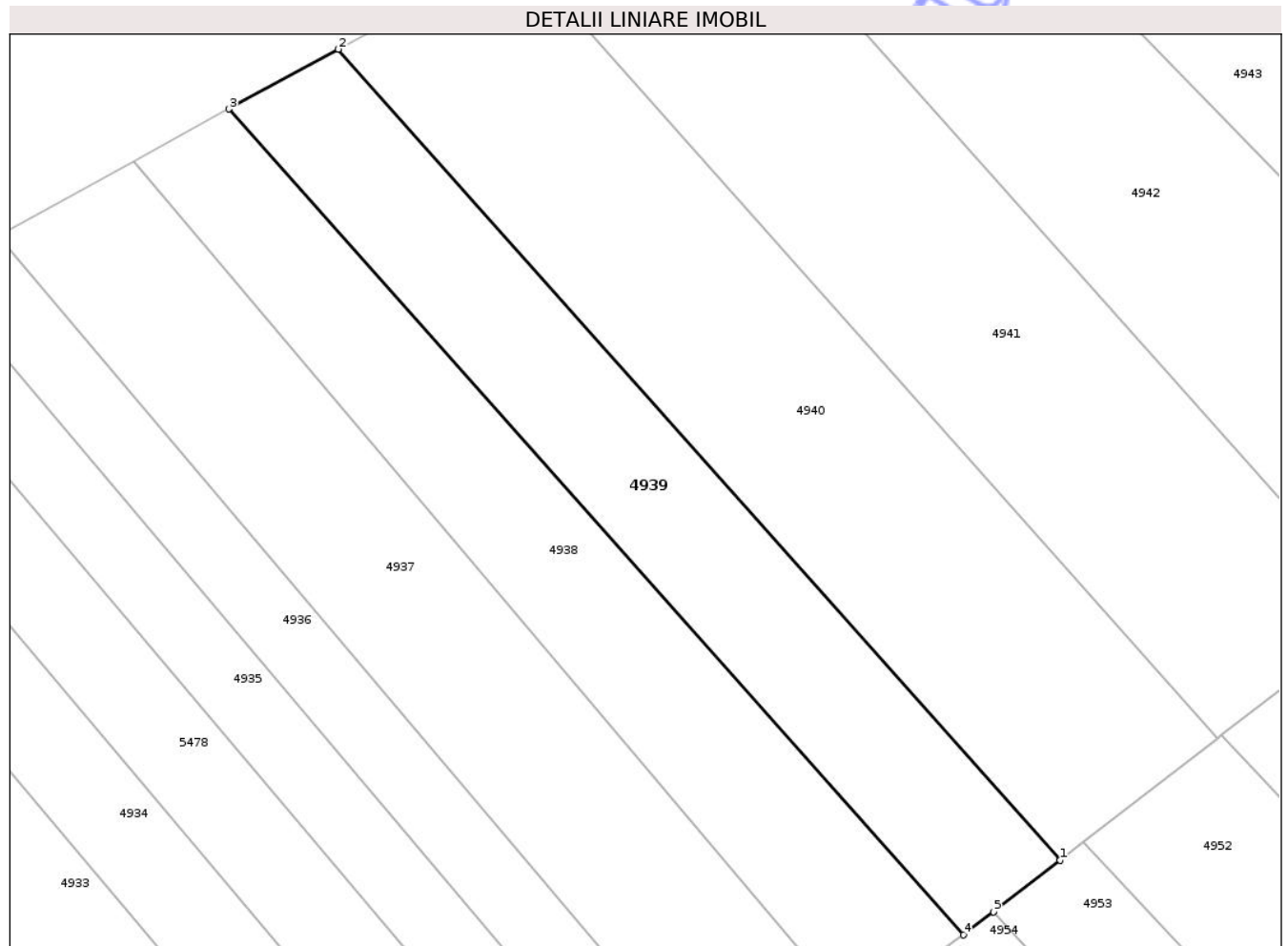
Inscrieri privind dezmembramintele dreptului de proprietate, drepturi reale de garanție și sarcini	Referințe
NU SUNT	

## Anexa Nr. 1 La Partea I

## Teren

Nr cadastral	Suprafața (mp)*	Observații / Referințe
35769	1.250	

\* Suprafața este determinată în planul de proiecție Stereo 70.



## Date referitoare la teren

Crt	Categorie folosință	Intra vilan	Suprafața (mp)	Tarla	Parcelă	Nr. topo	Observații / Referințe
1	arabil	NU	1.250	66	8	-	

## Lungime Segmente

1) Valorile lungimilor segmentelor sunt obținute din proiecție în plan.

Punct început	X / Y	Punct sfârșit	X / Y	Lungime segment (** (m)
1	599.695,852 304.572,455	2	599.625,873 304.651,027	105.217
2	599.625,873 304.651,027	3	599.615,276 304.645,223	12.082
3	599.615,276 304.645,223	4	599.686,516 304.565,235	107.113
4	599.686,516 304.565,235	5	599.689,41 304.567,473	3.658
5	599.689,41 304.567,473	1	599.695,852 304.572,455	8.144

\*\* Lungimile segmentelor sunt determinate în planul de proiecție Stereo 70 și sunt rotunjite la 1 milimetru.

\*\*\* Distanța dintre puncte este formată din segmente cumulate ce sunt mai mici decât valoarea 1 milimetru.

Neutilizabil în Circuitul  
Civil



**DATE DESPRE IMOBILUL NR. 4940**

Oficiul de Cadastru și Publicitate Imobiliară GIURGIU  
Biroul de Cadastru și Publicitate Imobiliară Giurgiu

**A. Partea I. Descrierea imobilului**

TEREN Extravilan

Adresa: Jud. Giurgiu

Nr. Crt	Nr cadastral Nr. topografic	Suprafața* (mp)	Observații / Referințe
A1	36510	2.000	Sector cadastral:33 Teren neimprejmuit;

**B. Partea II. Proprietari și acte**

Inscrieri privitoare la dreptul de proprietate și alte drepturi reale		Referințe
<b>60721 / 21/06/2023</b>		
Act Notarial nr. 1360, din 22/07/1998 emis de BIN TACHE OLGA (act administrativ nr 6908 din 15.06.2023, emis de PRIMARIA COMUNEI VARASTI;hotarare judecatoreasca nr SENTINTA CIVILA NR. 604 DOSAR NR. 10014/236/2007 din 01.02.2008, emis de JUDECATORIA GIURGIU);		
B1	Intabulare, drept de PROPRIETATE, tranzactie, dobandit prin Hotarare Judecatoreasca, cota actuala 1/1, cota initiala 1/1 1) ENCIU MARIA	A1
Act Normativ nr. 17, din 07/03/2014 emis de PARLAMENTUL ROMANIEI;		
B2	"Imobil aflat sub incidenta art.3 alin (1) din Legea nr 17/2014"	A1

**C. Partea III. SARCINI .**

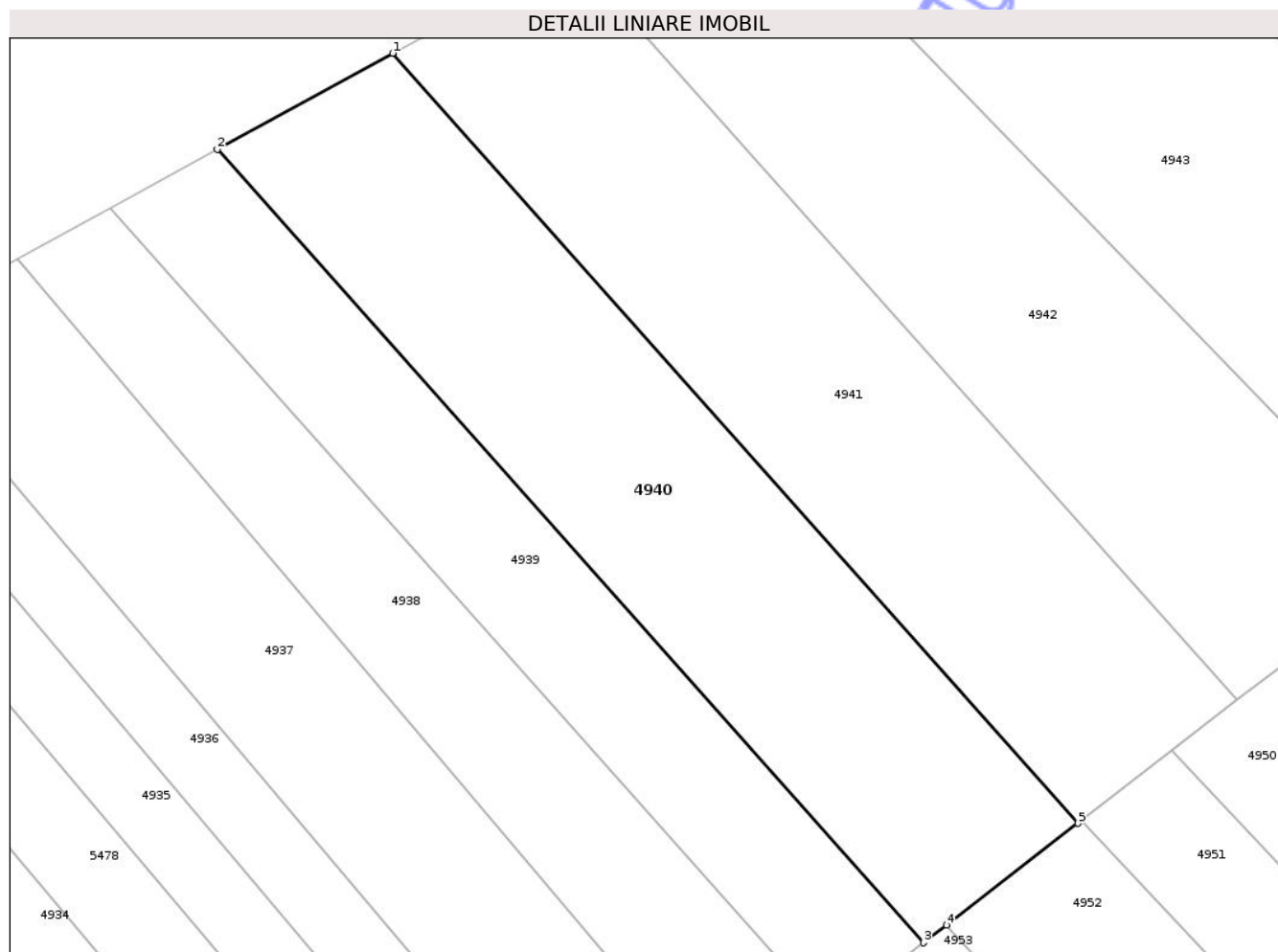
Inscrieri privind dezmembramintele dreptului de proprietate, drepturi reale de garanție și sarcini	Referințe
NU SUNT	

## Anexa Nr. 1 La Partea I

## Teren

Nr cadastral	Suprafața (mp)*	Observații / Referințe
36510	2.000	

\* Suprafața este determinată în planul de proiecție Stereo 70.



## Date referitoare la teren

Crt	Categorie folosință	Intra vilan	Suprafața (mp)	Tarla	Parcelă	Nr. topo	Observații / Referințe
1	arabil	NU	2.000	66	18	-	

## Lungime Segmente

1) Valorile lungimilor segmentelor sunt obținute din proiecție în plan.

Punct început	X / Y	Punct sfârșit	X / Y	Lungime segment (** (m)
1	599.643,238 304.660,538	2	599.625,873 304.651,027	19.799
2	599.625,873 304.651,027	3	599.695,852 304.572,455	105.217
3	599.695,852 304.572,455	4	599.698,12 304.574,209	2.867
4	599.698,12 304.574,209	5	599.711,151 304.584,287	16.473
5	599.711,151 304.584,287	1	599.643,238 304.660,538	102.11

\*\* Lungimile segmentelor sunt determinate în planul de proiecție Stereo 70 și sunt rotunjite la 1 milimetru.

\*\*\* Distanța dintre puncte este formată din segmente cumulate ce sunt mai mici decât valoarea 1 milimetru.

Neutilizabil în Circuitul  
Civil



**DATE DESPRE IMOBILUL NR. 4941**

Oficiul de Cadastru și Publicitate Imobiliară GIURGIU  
Biroul de Cadastru și Publicitate Imobiliară Giurgiu

**A. Partea I. Descrierea imobilului**

TEREN Extravilan

Adresa: Jud. Giurgiu

Nr. Crt	Nr cadastral Nr. topografic	Suprafața* (mp)	Observații / Referințe
A1		2.000	Sector cadastral:33 Teren neimprejmuit;

**B. Partea II. Proprietari și acte**

Inscrieri privitoare la dreptul de proprietate și alte drepturi reale	Referințe
/	
Act Administrativ nr. 86815, din 14/08/2002 emis de CJPSDPAT GIURGIU;	
B1	A1
Intabulare, drept de PROPRIETATE, dobandit prin Reconstituire, cota actuala 1/1, cota initiala 1/1	
1) CUCU CONSTANTIN, Lipsă CNP	

**C. Partea III. SARCINI .**

Inscrieri privind dezmembramintele dreptului de proprietate, drepturi reale de garanție și sarcini	Referințe
NU SUNT	

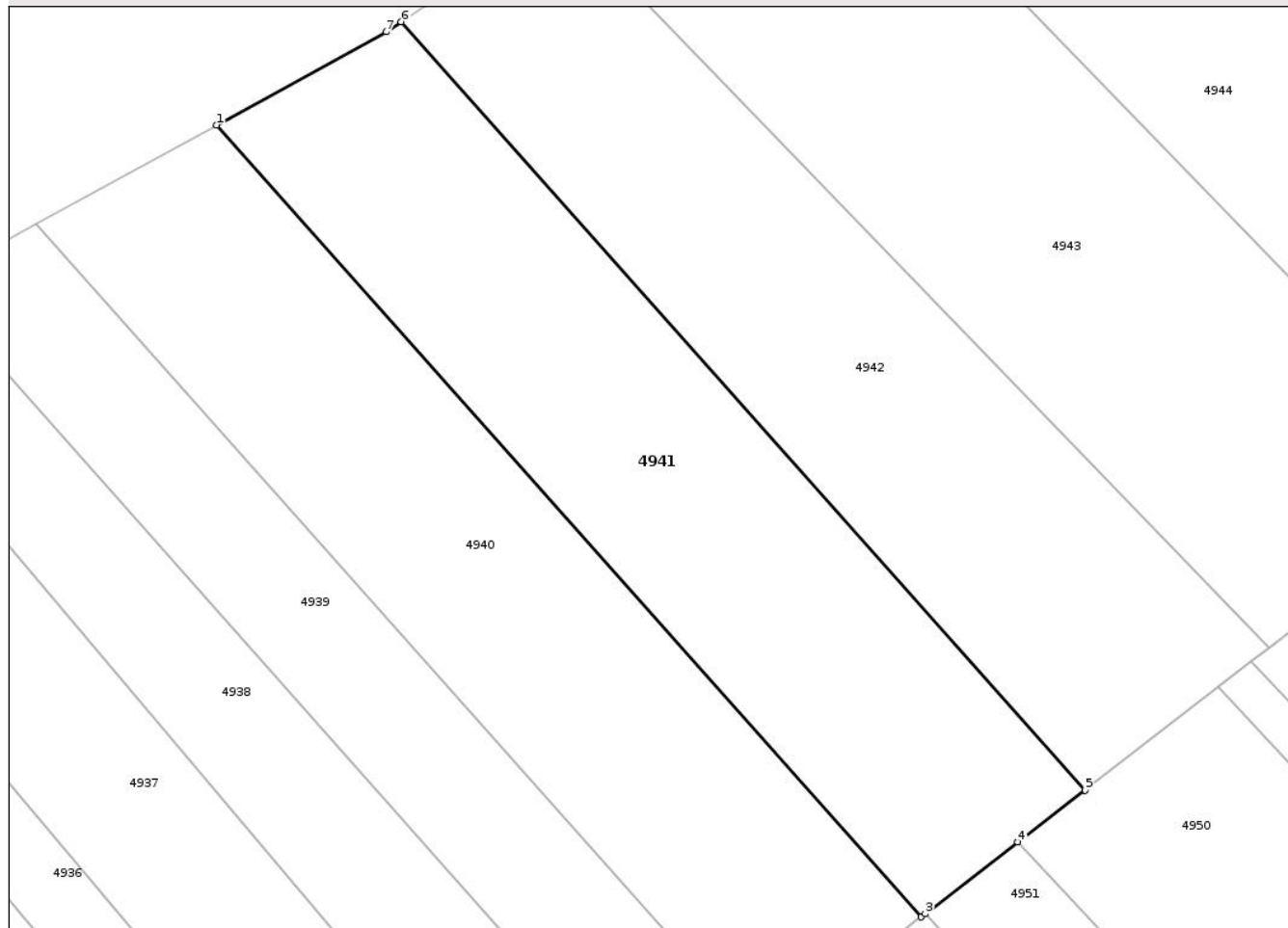
## Anexa Nr. 1 La Partea I

## Teren

Nr cadastral	Suprafața (mp)*	Observații / Referințe
	2.000	

\* Suprafața este determinată în planul de proiecție Stereo 70.

## DETALII LINIARE IMOBIL



## Date referitoare la teren

Crt	Categorie folosință	Intra vilan	Suprafața (mp)	Tarla	Parcelă	Nr. topo	Observații / Referințe
1	arabil	NU	2.000	66	33	-	

## Lungime Segmente

1) Valorile lungimilor segmentelor sunt obținute din proiecție în plan.

Punct început	X / Y	Punct sfârșit	X / Y	Lungime segment (** (m)
1	599.643,238 304.660,538	2	599.711,151 304.584,287	102.11
2	599.711,151 304.584,287	3	599.711,529 304.584,579	0.478
3	599.711,529 304.584,579	4	599.720,436 304.591,467	11.26
4	599.720,436 304.591,467	5	599.726,929 304.596,488	8.208
5	599.726,929 304.596,488	6	599.661,044 304.670,463	99.061

Punct început	X / Y	Punct sfârşit	X / Y	Lungime segment (** (m)
6	599.661,044 304.670,463	7	599.659,601 304.669,5	1.735
7	599.659,601 304.669,5	1	599.643,238 304.660,538	18.657

\*\* Lungimile segmentelor sunt determinate în planul de proiecţie Stereo 70 şi sunt rotunjite la 1 milimetru.

\*\*\* Distanţa dintre puncte este formată din segmente cumulate ce sunt mai mici decât valoarea 1 milimetru.

Neutilizabil în Circuitul Civil



**DATE DESPRE IMOBILUL NR. 4942**

Oficiul de Cadastru și Publicitate Imobiliară GIURGIU  
 Biroul de Cadastru și Publicitate Imobiliară Giurgiu

**A. Partea I. Descrierea imobilului**

TEREN Extravilan

Adresa: Jud. Giurgiu

Nr. Crt	Nr cadastral Nr. topografic	Suprafața* (mp)	Observații / Referințe
A1		2.000	Sector cadastral:33 Teren neimprejmuit;

**B. Partea II. Proprietari și acte**

Inscrieri privitoare la dreptul de proprietate și alte drepturi reale	Referințe
/	
Act Normativ nr. Legea nr.7, din 13/03/1996 emis de PARLAMENTUL ROMÂNIEI;	
B1	Inscrierea posesiei, drept de PROPRIETATE, dobandit prin Lege, cota actuala 1/1, cota initiala 1/1 1) NEIDENTIFICAT NEIDENTIFICAT
Act Normativ nr. Legea nr. 7, din 13/03/1996 emis de PARLAMENTUL ROMÂNIEI (art.13);	
B2	Se notează mențiunea proprietar neidentificat, rezerva comisiei locale de fond funciar

**C. Partea III. SARCINI .**

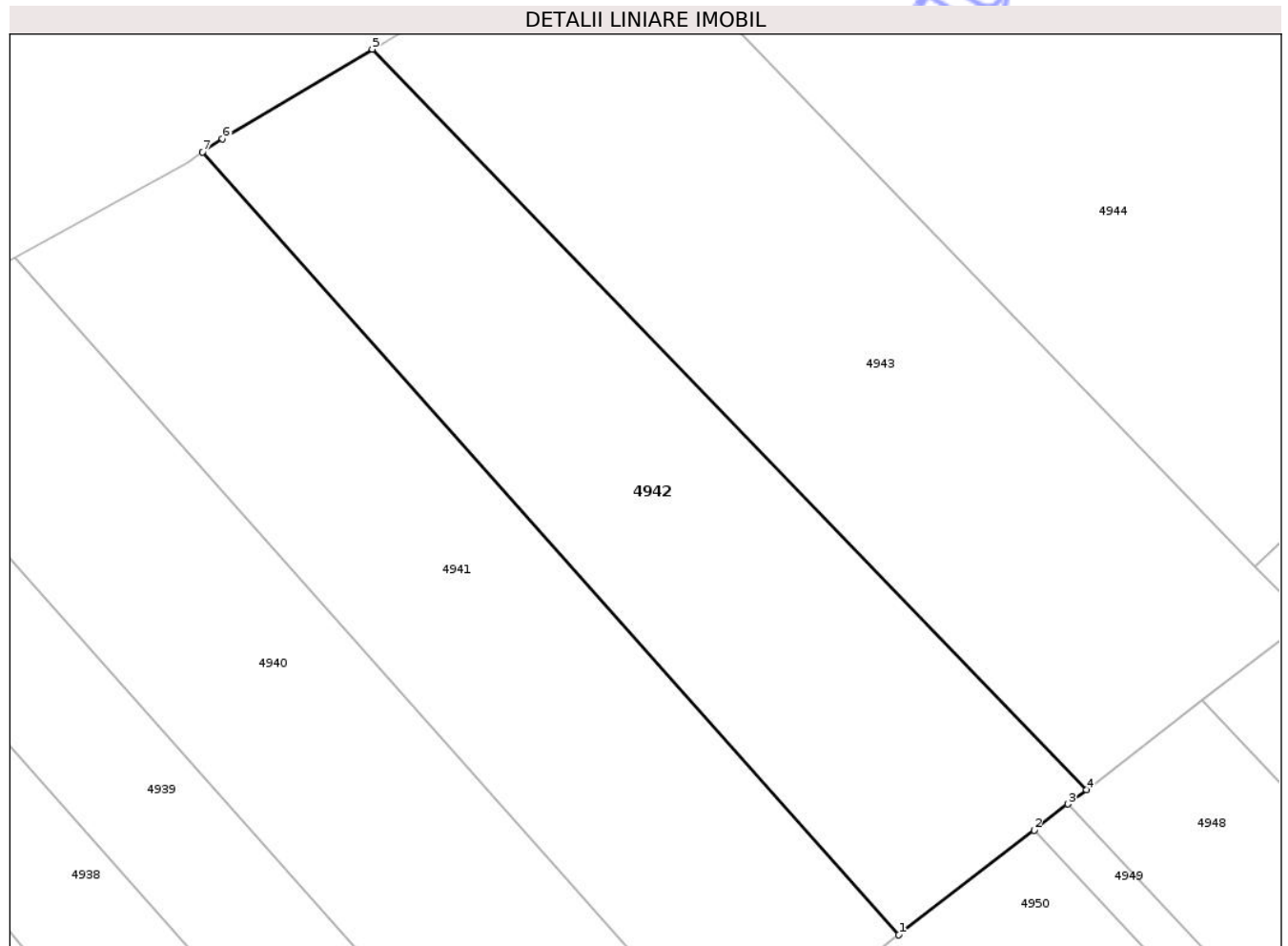
Inscrieri privind dezmembramintele dreptului de proprietate, drepturi reale de garanție și sarcini	Referințe
NU SUNT	

## Anexa Nr. 1 La Partea I

## Teren

Nr cadastral	Suprafața (mp)*	Observații / Referințe
	2.000	

\* Suprafața este determinată în planul de proiecție Stereo 70.



## Date referitoare la teren

Crt	Categorie folosință	Intra vilan	Suprafața (mp)	Tarla	Parcelă	Nr. topo	Observații / Referințe
1	arabil	NU	2.000	66	-	-	

## Lungime Segmente

1) Valorile lungimilor segmentelor sunt obținute din proiecție în plan.

Punct început	X / Y	Punct sfârșit	X / Y	Lungime segment (** (m)
1	599.726,929 304.596,488	2	599.739,72 304.606,38	16.17
2	599.739,72 304.606,38	3	599.742,921 304.608,856	4.047
3	599.742,921 304.608,856	4	599.744,679 304.610,216	2.223
4	599.744,679 304.610,216	5	599.677,104 304.680,185	97.273
5	599.677,104 304.680,185	6	599.662,937 304.671,726	16.5

Punct început	X / Y	Punct sfârșit	X / Y	Lungime segment (** (m)
6	599.662,937 304.671,726	7	599.661,044 304.670,463	2.276
7	599.661,044 304.670,463	1	599.726,929 304.596,488	99.061

\*\* Lungimile segmentelor sunt determinate în planul de proiecție Stereo 70 și sunt rotunjite la 1 milimetru.

\*\*\* Distanța dintre puncte este formată din segmente cumulate ce sunt mai mici decât valoarea 1 milimetru.

Neutilizabil în Circuitul Civil



**DATE DESPRE IMOBILUL NR. 4943**

Oficiul de Cadastru și Publicitate Imobiliară GIURGIU  
Biroul de Cadastru și Publicitate Imobiliară Giurgiu

**A. Partea I. Descrierea imobilului**

TEREN Extravilan

Adresa: Jud. Giurgiu

Nr. Crt	Nr cadastral Nr. topografic	Suprafața* (mp)	Observații / Referințe
A1		2.500	Sector cadastral:33 Teren neimprejmuit;

**B. Partea II. Proprietari și acte**

Inscrieri privitoare la dreptul de proprietate și alte drepturi reale	Referințe
/	
Act Administrativ nr. 118402, din 17/11/2006 emis de CJPSDPAT GIURGIU;	
B1	A1
Intabulare, drept de PROPRIETATE, dobandit prin Reconstituire, cota actuala 1/1, cota initiala 1/1	
1) SPATARU STEFANA, Lipsă CNP	
2) CONU NICOLAE, Lipsă CNP	
3) GHEORGHE MARIA, Lipsă CNP	

**C. Partea III. SARCINI .**

Inscrieri privind dezmembramintele dreptului de proprietate, drepturi reale de garanție și sarcini	Referințe
NU SUNT	

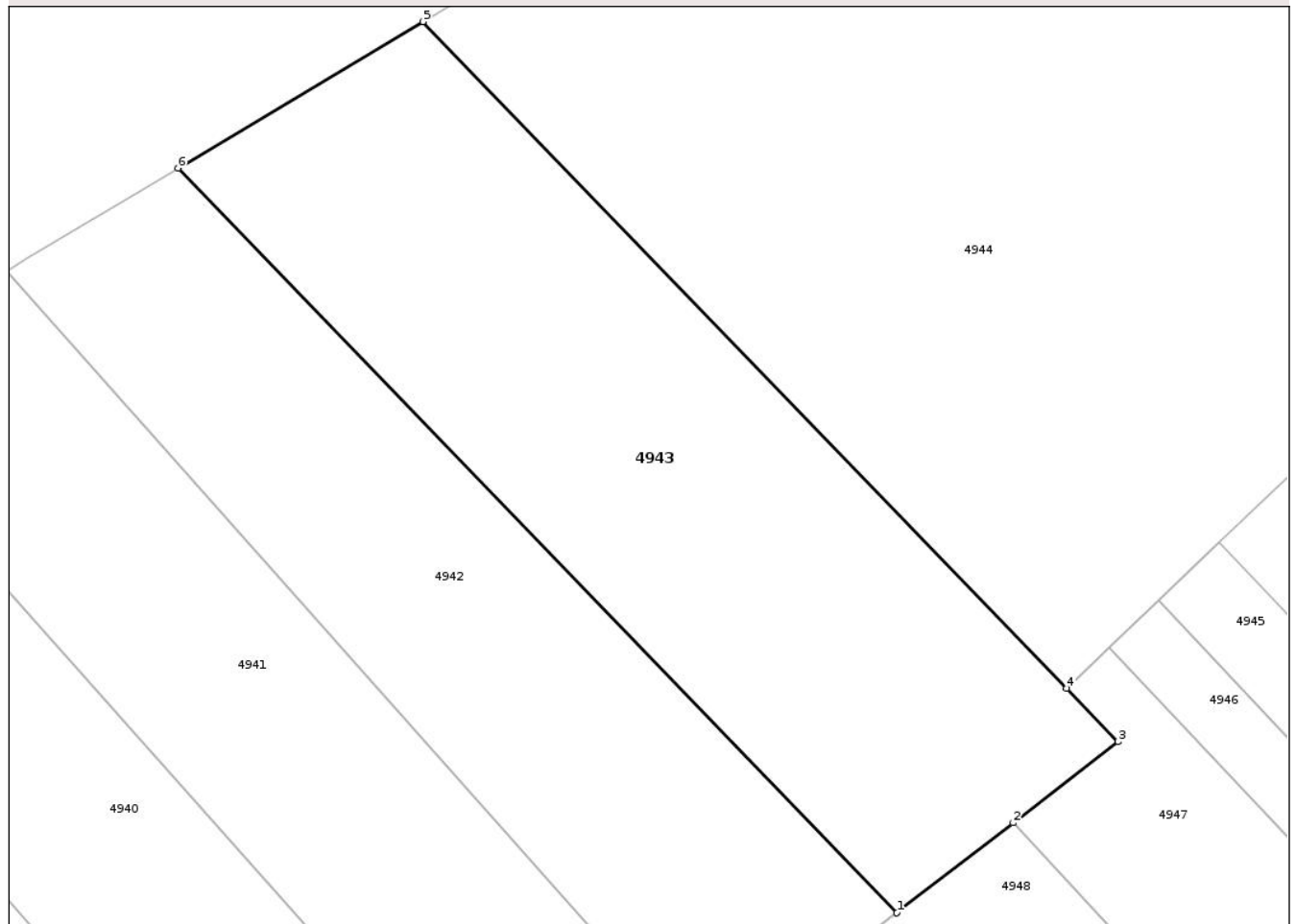
## Anexa Nr. 1 La Partea I

## Teren

Nr cadastral	Suprafața (mp)*	Observații / Referințe
	2.500	

\* Suprafața este determinată în planul de proiecție Stereo 70.

## DETALII LINIARE IMOBIL



## Date referitoare la teren

Crt	Categorie folosință	Intra vilan	Suprafața (mp)	Tarla	Parcelă	Nr. topo	Observații / Referințe
1	arabil	NU	2.500	66	31	-	

## Lungime Segmente

1) Valorile lungimilor segmentelor sunt obținute din proiecție în plan.

Punct început	X / Y	Punct sfârșit	X / Y	Lungime segment (** (m)
1	599.744,679 304.610,216	2	599.755,608 304.618,667	13.815
2	599.755,608 304.618,667	3	599.765,479 304.626,301	12.479
3	599.765,479 304.626,301	4	599.760,646 304.631,304	6.956
4	599.760,646 304.631,304	5	599.700,15 304.693,944	87.083
5	599.700,15 304.693,944	6	599.677,104 304.680,185	26.841

Punct început	X / Y	Punct sfârşit	X / Y	Lungime segment (** (m)
6	599.677,104 304.680,185	1	599.744,679 304.610,216	97.273

\*\* Lungimile segmentelor sunt determinate în planul de proiecţie Stereo 70 şi sunt rotunjite la 1 milimetru.

\*\*\* Distanţa dintre puncte este formată din segmente cumulate ce sunt mai mici decât valoarea 1 milimetru.

Neutilizabil în Circuitul Civil



**DATE DESPRE IMOBILUL NR. 4944**

Oficiul de Cadastru și Publicitate Imobiliară GIURGIU  
Biroul de Cadastru și Publicitate Imobiliară Giurgiu

**A. Partea I. Descrierea imobilului**

TEREN Intravilan

Nr. CF vechi:281/N  
Nr. cadastral vechi:461

Adresa: Loc. Varasti, Jud. Giurgiu

Nr. Crt	Nr cadastral Nr. topografic	Suprafața* (mp)	Observații / Referințe
A1	32007	5.000	Sector cadastral:33 Teren neimprejmuit;

**B. Partea II. Proprietari și acte**

Inscrieri privitoare la dreptul de proprietate și alte drepturi reale	Referințe
<b>49698 / 09/11/2007</b>	
Act Notarial nr. 69/2007, din 01/01/2007 emis de BNP AS. UJENIUC;	
B1	A1
Intabulare, drept de PROPRIETATEcumparare, dobandit prin Conventie, cota actuala 1/1, cota initiala 1/1	
1) <b>DANCU MARIA</b> , casatorita cu	
2) <b>DANCU IONEL</b> , bun comun	
<i>OBSERVATII: (provenita din conversia CF 281/N)</i>	

**C. Partea III. SARCINI .**

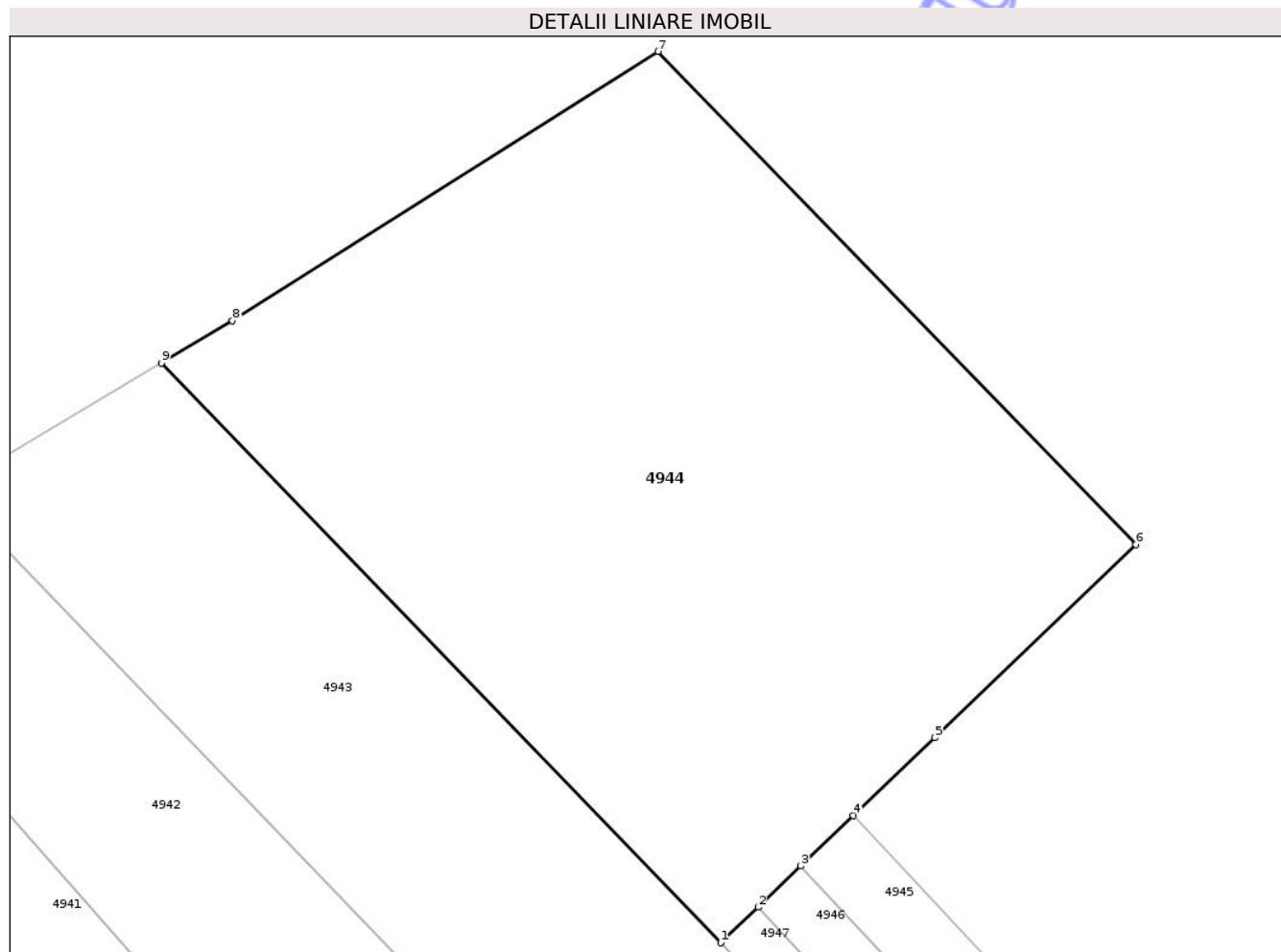
Inscrieri privind dezmembramintele dreptului de proprietate, drepturi reale de garanție și sarcini	Referințe
NU SUNT	

## Anexa Nr. 1 La Partea I

## Teren

Nr cadastral	Suprafața (mp)*	Observații / Referințe
32007	5.000	

\* Suprafața este determinată în planul de proiecție Stereo 70.



## Date referitoare la teren

Crt	Categorie folosință	Intra vilan	Suprafața (mp)	Tarla	Parcelă	Nr. topo	Observații / Referințe
1	arabil	DA	5.000	-	-	-	

## Lungime Segmente

1) Valorile lungimilor segmentelor sunt obținute din proiecție în plan.

Punct început	X / Y	Punct sfârșit	X / Y	Lungime segment (** (m)
1	599.760,646 304.631,304	2	599.764,663 304.635,153	5.563
2	599.764,663 304.635,153	3	599.769,287 304.639,585	6.405
3	599.769,287 304.639,585	4	599.774,982 304.645,042	7.887
4	599.774,982 304.645,042	5	599.783,781 304.653,473	12.186
5	599.783,781 304.653,473	6	599.805,526 304.674,31	30.117

Punct început	X / Y	Punct sfârşit	X / Y	Lungime segment (** (m)
6	599.805,526 304.674,31	7	599.753,848 304.727,584	74.221
7	599.753,848 304.727,584	8	599.707,811 304.698,518	54.445
8	599.707,811 304.698,518	9	599.700,15 304.693,944	8.923
9	599.700,15 304.693,944	1	599.760,646 304.631,304	87.083

\*\* Lungimile segmentelor sunt determinate în planul de proiecție Stereo 70 și sunt rotunjite la 1 milimetru.

\*\*\* Distanța dintre puncte este formată din segmente cumulate ce sunt mai mici decât valoarea 1 milimetru.

Neutilizabil în Circuitul Civil



**DATE DESPRE IMOBILUL NR. 4945**

Oficiul de Cadastru și Publicitate Imobiliară GIURGIU  
 Biroul de Cadastru și Publicitate Imobiliară Giurgiu

**A. Partea I. Descrierea imobilului**

TEREN Extravilan

Adresa: Jud. Giurgiu

Nr. Crt	Nr cadastral Nr. topografic	Suprafața* (mp)	Observații / Referințe
A1		1.000	Sector cadastral:33 Teren neimprejmuit;

**B. Partea II. Proprietari și acte**

Inscrieri privitoare la dreptul de proprietate și alte drepturi reale	Referințe
/	
Act Normativ nr. Legea nr.7, din 13/03/1996 emis de PARLAMENTUL ROMÂNIEI;	
B1	Inscrierea posesiei, drept de PROPRIETATE, dobandit prin Lege, cota actuala 1/1, cota initiala 1/1 1) NEIDENTIFICAT NEIDENTIFICAT
Act Normativ nr. Legea nr. 7, din 13/03/1996 emis de PARLAMENTUL ROMÂNIEI (art.13);	
B2	Se notează mențiunea proprietar neidentificat, rezerva comisiei locale de fond funciar

**C. Partea III. SARCINI .**

Inscrieri privind dezmembramintele dreptului de proprietate, drepturi reale de garanție și sarcini	Referințe
NU SUNT	

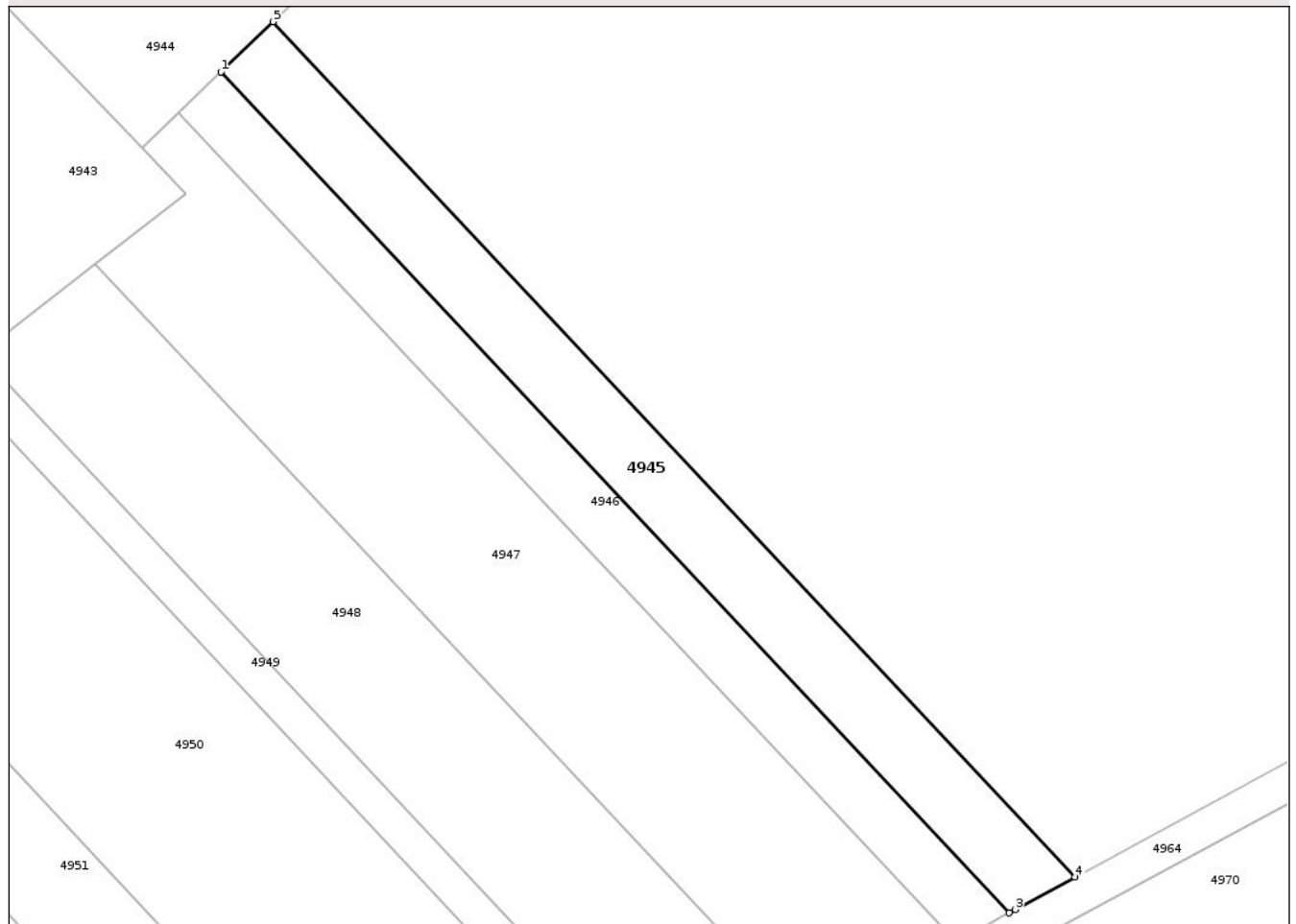
## Anexa Nr. 1 La Partea I

## Teren

Nr cadastral	Suprafața (mp)*	Observații / Referințe
	1.000	

\* Suprafața este determinată în planul de proiecție Stereo 70.

## DETALII LINIARE IMOBIL



## Date referitoare la teren

Crt	Categorie folosință	Intra vilan	Suprafața (mp)	Tarla	Parcelă	Nr. topo	Observații / Referințe
1	arabil	NU	1.000	66	-	-	

## Lungime Segmente

1) Valorile lungimilor segmentelor sunt obținute din proiecție în plan.

Punct început	X / Y	Punct sfârșit	X / Y	Lungime segment (** (m)
1	599.769,287 304.639,585	2	599.855,288 304.547,871	125.728
2	599.855,288 304.547,871	3	599.855,912 304.548,222	0.716
3	599.855,912 304.548,222	4	599.862,447 304.551,767	7.435
4	599.862,447 304.551,767	5	599.774,982 304.645,042	127.868
5	599.774,982 304.645,042	1	599.769,287 304.639,585	7.887

\*\* Lungimile segmentelor sunt determinate în planul de proiecție Stereo 70 și sunt rotunjite la 1 milimetru.

\*\*\* Distanța dintre puncte este formată din segmente cumulate ce sunt mai mici decât valoarea 1 milimetru.

Neutilizabil în Circuitul  
Civil



**DATE DESPRE IMOBILUL NR. 4946**

Oficiul de Cadastru și Publicitate Imobiliară GIURGIU  
Biroul de Cadastru și Publicitate Imobiliară Giurgiu

**A. Partea I. Descrierea imobilului**

TEREN Extravilan

Adresa: Jud. Giurgiu

Nr. Crt	Nr cadastral Nr. topografic	Suprafața* (mp)	Observații / Referințe
A1		800	Sector cadastral:33 Teren neimprejmuit;

**B. Partea II. Proprietari și acte**

Inscrieri privitoare la dreptul de proprietate și alte drepturi reale	Referințe
/	
Act Notarial nr. 234, din 08/04/2015 emis de BIN COSTEA MIHAELA-CORNELIA;	
B1	A1
Intabulare, drept de PROPRIETATE, dobandit prin lesire Din Indiviziune, cota actuala 1/1, cota initiala 1/1	
1) DOBRE DUMITRU	

**C. Partea III. SARCINI .**

Inscrieri privind dezmembramintele dreptului de proprietate, drepturi reale de garanție și sarcini	Referințe
NU SUNT	

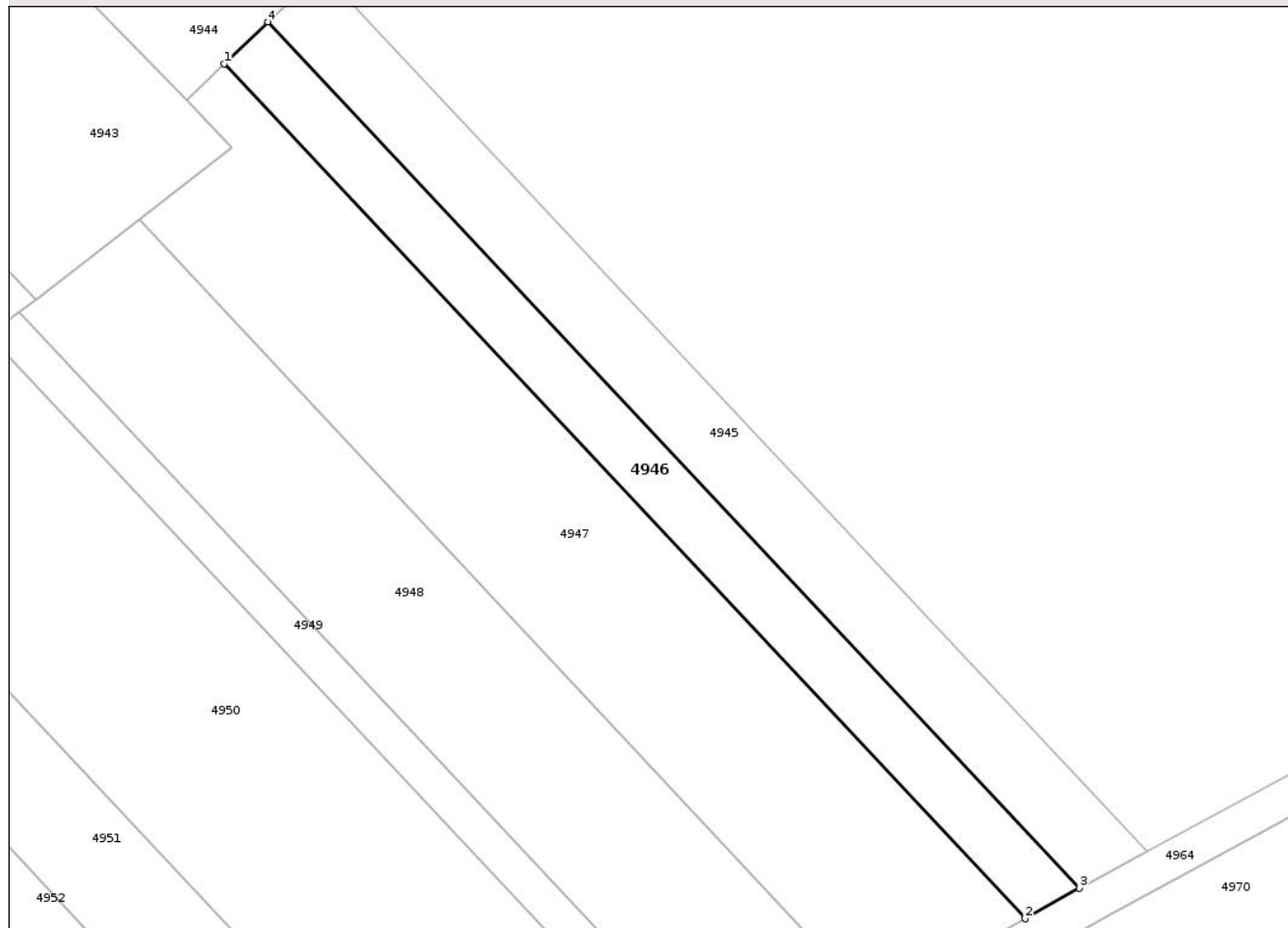
## Anexa Nr. 1 La Partea I

## Teren

Nr cadastral	Suprafața (mp)*	Observații / Referințe
	800	

\* Suprafața este determinată în planul de proiecție Stereo 70.

## DETALII LINIARE IMOBIL



## Date referitoare la teren

Crt	Categorie folosință	Intra vilan	Suprafața (mp)	Tarla	Parcelă	Nr. topo	Observații / Referințe
1	arabil	NU	800	66	-	-	

## Lungime Segmente

1) Valorile lungimilor segmentelor sunt obținute din proiecție în plan.

Punct început	X / Y	Punct sfârșit	X / Y	Lungime segment (** (m)
1	599.764,663 304.635,153	2	599.849,54 304.544,638	124.085
2	599.849,54 304.544,638	3	599.855,288 304.547,871	6.595
3	599.855,288 304.547,871	4	599.769,287 304.639,585	125.728
4	599.769,287 304.639,585	1	599.764,663 304.635,153	6.405

\*\* Lungimile segmentelor sunt determinate în planul de proiecție Stereo 70 și sunt rotunjite la 1 milimetru.

\*\*\* Distanţa dintre puncte este formată din segmente cumulate ce sunt mai mici decât valoarea 1 milimetru.

Neutilizabil în Circuitul  
Civil



**DATE DESPRE IMOBILUL NR. 4947**

Oficiul de Cadastru și Publicitate Imobiliară GIURGIU  
 Biroul de Cadastru și Publicitate Imobiliară Giurgiu

**A. Partea I. Descrierea imobilului**

TEREN Extravilan

Adresa: Jud. Giurgiu

Nr. Crt	Nr cadastral Nr. topografic	Suprafața* (mp)	Observații / Referințe
A1		2.100	Sector cadastral:33 Teren neimprejmuit;

**B. Partea II. Proprietari și acte**

Inscrieri privitoare la dreptul de proprietate și alte drepturi reale	Referințe
/	
Act Normativ nr. Legea nr.7, din 13/03/1996 emis de PARLAMENTUL ROMÂNIEI;	
B1	Inscrierea posesiei, drept de PROPRIETATE, dobandit prin Lege, cota actuala 1/1, cota initiala 1/1 1) NEIDENTIFICAT NEIDENTIFICAT
Act Normativ nr. Legea nr. 7, din 13/03/1996 emis de PARLAMENTUL ROMÂNIEI (art.13);	
B2	Se notează mențiunea proprietar neidentificat, rezerva comisiei locale de fond funciar

**C. Partea III. SARCINI .**

Inscrieri privind dezmembramintele dreptului de proprietate, drepturi reale de garanție și sarcini	Referințe
NU SUNT	

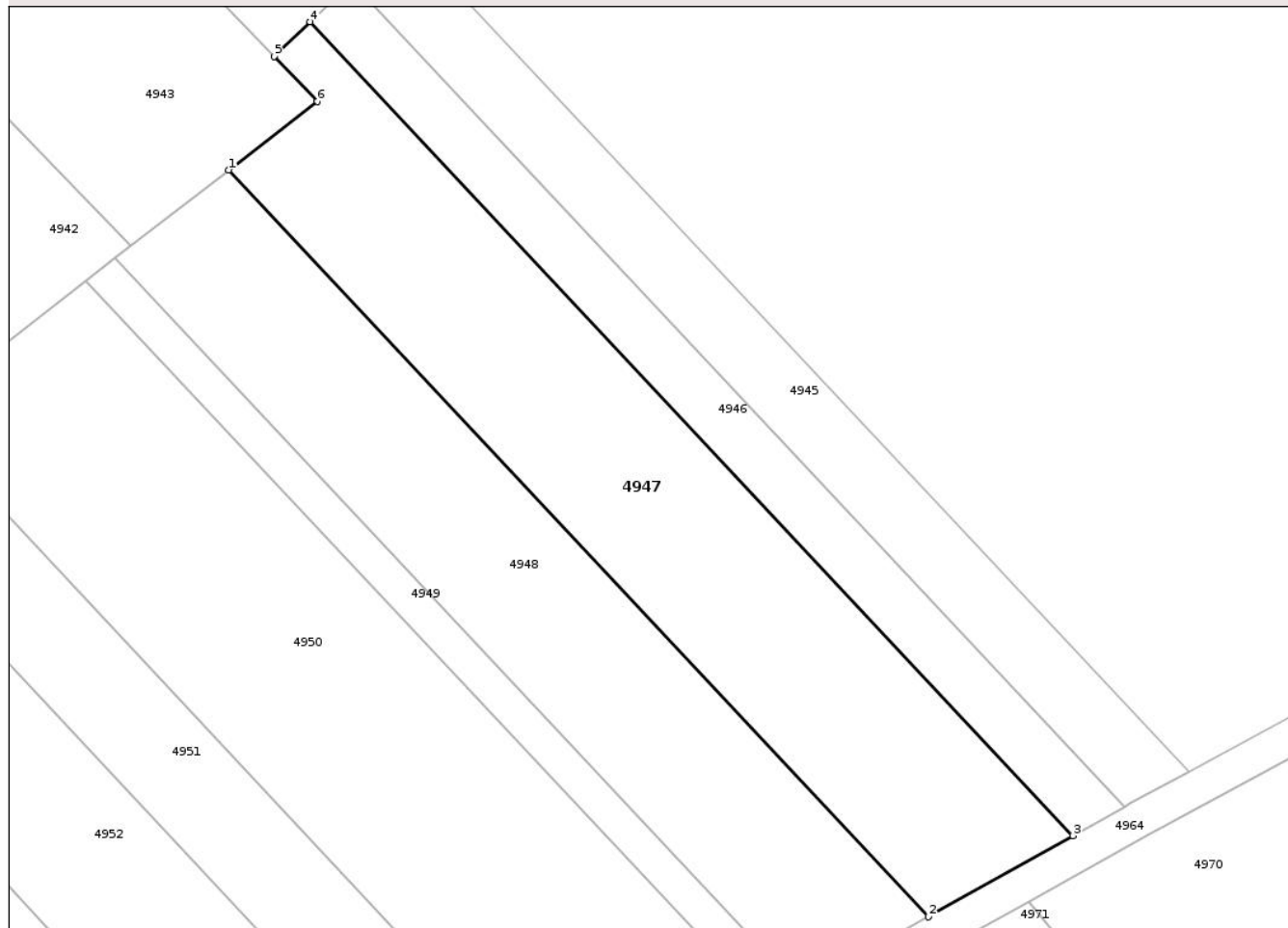
## Anexa Nr. 1 La Partea I

## Teren

Nr cadastral	Suprafața (mp)*	Observații / Referințe
	2.100	

\* Suprafața este determinată în planul de proiecție Stereo 70.

## DETALII LINIARE IMOBIL



## Date referitoare la teren

Crt	Categorie folosință	Intra vilan	Suprafața (mp)	Tarla	Parcelă	Nr. topo	Observații / Referințe
1	arabil	NU	2.100	66	-	-	

## Lungime Segmente

1) Valorile lungimilor segmentelor sunt obținute din proiecție în plan.

Punct început	X / Y	Punct sfârșit	X / Y	Lungime segment (** (m)
1	599.755,608 304.618,667	2	599.833,49 304.535,611	113.859
2	599.833,49 304.535,611	3	599.849,54 304.544,638	18.414
3	599.849,54 304.544,638	4	599.764,663 304.635,153	124.085
4	599.764,663 304.635,153	5	599.760,646 304.631,304	5.563
5	599.760,646 304.631,304	6	599.765,479 304.626,301	6.956

Punct început	X / Y	Punct sfârșit	X / Y	Lungime segment (** (m)
6	599.765,479 304.626,301	1	599.755,608 304.618,667	12.479

\*\* Lungimile segmentelor sunt determinate în planul de proiecție Stereo 70 și sunt rotunjite la 1 milimetru.

\*\*\* Distanța dintre puncte este formată din segmente cumulate ce sunt mai mici decât valoarea 1 milimetru.

Neutilizabil în Circuitul Civil



**DATE DESPRE IMOBILUL NR. 4948**

Oficiul de Cadastru și Publicitate Imobiliară GIURGIU  
Biroul de Cadastru și Publicitate Imobiliară Giurgiu

**A. Partea I. Descrierea imobilului**

TEREN Extravilan

Adresa: Jud. Giurgiu

Nr. Crt	Nr cadastral Nr. topografic	Suprafața* (mp)	Observații / Referințe
A1		1.800	Sector cadastral:33 Teren neimprejmuit;

**B. Partea II. Proprietari și acte**

Inscrieri privitoare la dreptul de proprietate și alte drepturi reale	Referințe
/	
Act Administrativ nr. 116787, din 13/10/2006 emis de CJPSDPAT GIURGIU;	
B1	A1
Intabulare, drept de PROPRIETATE, dobandit prin Reconstituire, cota actuala 1/1, cota initiala 1/1	
1) RADUCU PETRE, Lipsă CNP	

**C. Partea III. SARCINI .**

Inscrieri privind dezmembramintele dreptului de proprietate, drepturi reale de garanție și sarcini	Referințe
NU SUNT	

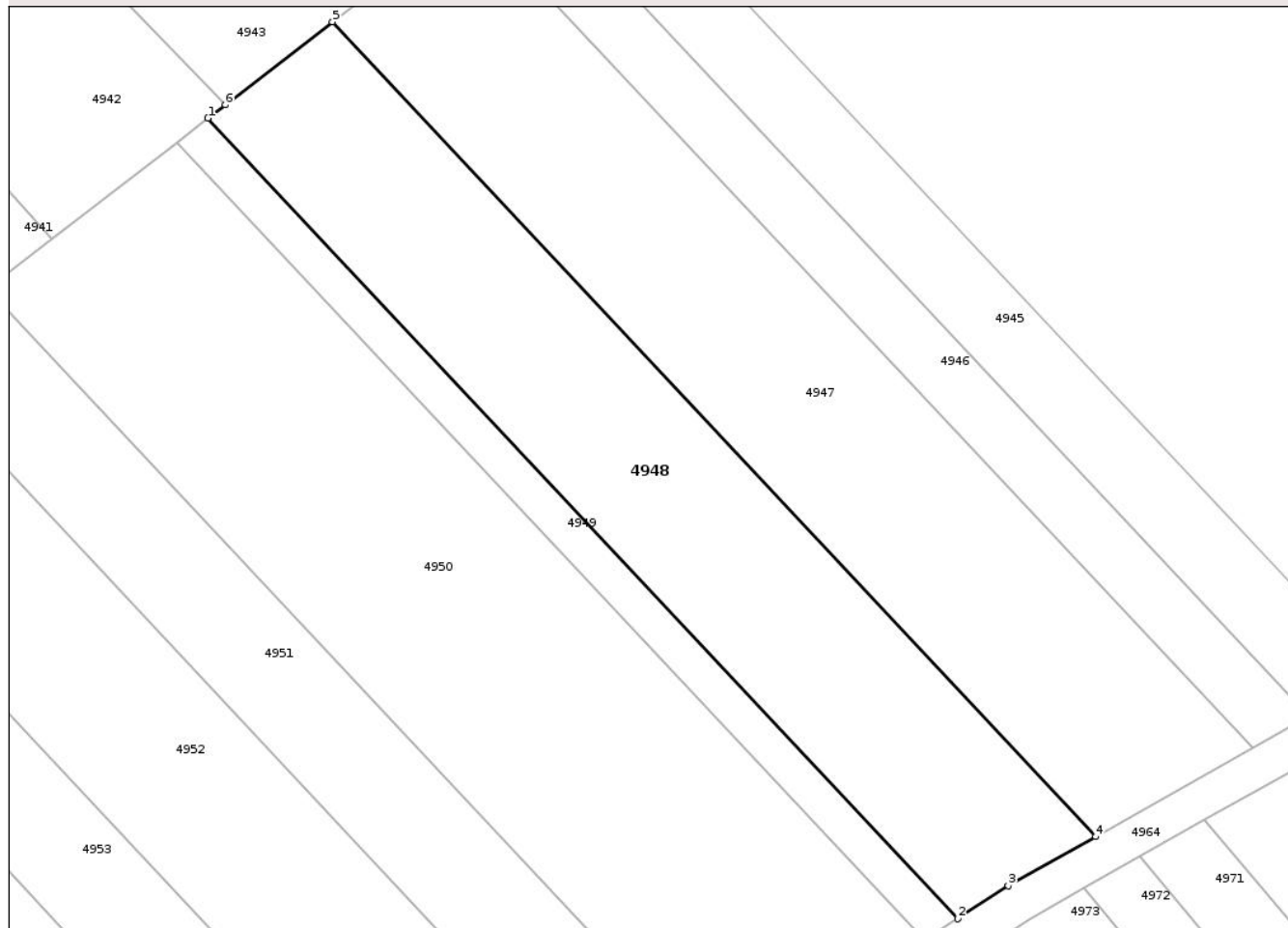
## Anexa Nr. 1 La Partea I

## Teren

Nr cadastral	Suprafața (mp)*	Observații / Referințe
	1.800	

\* Suprafața este determinată în planul de proiecție Stereo 70.

## DETALII LINIARE IMOBIL



## Date referitoare la teren

Crt	Categorie folosință	Intra vilan	Suprafața (mp)	Tarla	Parcelă	Nr. topo	Observații / Referințe
1	arabil	NU	1.800	66	27	-	T63 P27 -conform act

## Lungime Segmente

1) Valorile lungimilor segmentelor sunt obținute din proiecție în plan.

Punct început	X / Y	Punct sfârșit	X / Y	Lungime segment (** (m)
1	599.742,921 304.608,856	2	599.819,452 304.527,24	111.885
2	599.819,452 304.527,24	3	599.824,595 304.530,607	6.147
3	599.824,595 304.530,607	4	599.833,49 304.535,611	10.206
4	599.833,49 304.535,611	5	599.755,608 304.618,667	113.859
5	599.755,608 304.618,667	6	599.744,679 304.610,216	13.815

Punct început	X / Y	Punct sfârșit	X / Y	Lungime segment (** (m)
6	599.744,679 304.610,216	1	599.742,921 304.608,856	2.223

\*\* Lungimile segmentelor sunt determinate în planul de proiecție Stereo 70 și sunt rotunjite la 1 milimetru.

\*\*\* Distanța dintre puncte este formată din segmente cumulate ce sunt mai mici decât valoarea 1 milimetru.

Neutilizabil în Circuitul Civil



**DATE DESPRE IMOBILUL NR. 4949**

Oficiul de Cadastru și Publicitate Imobiliară GIURGIU  
Biroul de Cadastru și Publicitate Imobiliară Giurgiu

**A. Partea I. Descrierea imobilului**

TEREN Extravilan

Adresa: Jud. Giurgiu

Nr. Crt	Nr cadastral Nr. topografic	Suprafața* (mp)	Observații / Referințe
A1	32206	450	Sector cadastral:33 Teren neimprejmuit;

**B. Partea II. Proprietari și acte**

Inscrieri privitoare la dreptul de proprietate și alte drepturi reale		Referințe
<b>45566 / 01/10/2015</b>		
Act Administrativ nr. 63931, din 27/10/1997 emis de CJPSDPAT GIURGIU (act notarial nr. 23/07-03-2007 emis de BNP UJENIUC; act administrativ nr. 3790/07-09-2015 emis de PRIMARIA VARASTI; Incheiere de rectificare nr 20/02.04.2008 BNP As. Ujeniuc,);		
B1	Intabulare, drept de PROPRIETATEtitlu partaj, dobandit prin Succesiune, cota actuala 1/1, cota initiala 1/1 1) PAUN ELENA	A1
Act Normativ nr. 17, din 07/03/2014 emis de Parlamentul Romaniei;		
B2	'imobil aflat sub incidenta art. 3 alin. (1) din Legea nr. 17/2014'	A1

**C. Partea III. SARCINI .**

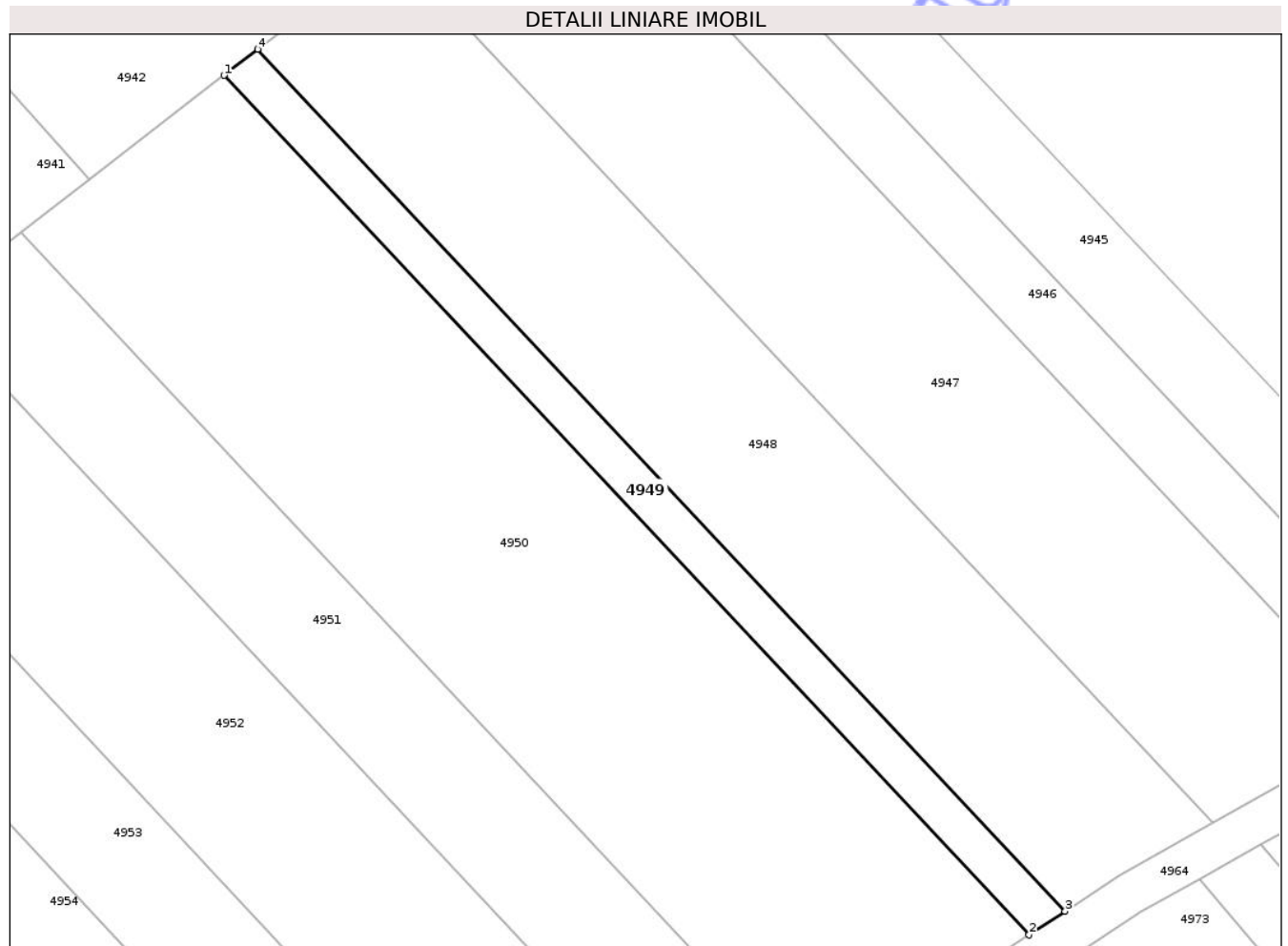
Inscrieri privind dezmembramintele dreptului de proprietate, drepturi reale de garanție și sarcini	Referințe
NU SUNT	

## Anexa Nr. 1 La Partea I

## Teren

Nr cadastral	Suprafața (mp)*	Observații / Referințe
32206	450	

\* Suprafața este determinată în planul de proiecție Stereo 70.



## Date referitoare la teren

Crt	Categorie folosință	Intra vilan	Suprafața (mp)	Tarla	Parcelă	Nr. topo	Observații / Referințe
1	vie	NU	450	66	239/11	-	

## Lungime Segmente

1) Valorile lungimilor segmentelor sunt obținute din proiecție în plan.

Punct început	X / Y	Punct sfârșit	X / Y	Lungime segment (** (m)
1	599.739,72 304.606,38	2	599.816,031 304.525,0	111.562
2	599.816,031 304.525,0	3	599.819,452 304.527,24	4.089
3	599.819,452 304.527,24	4	599.742,921 304.608,856	111.885
4	599.742,921 304.608,856	1	599.739,72 304.606,38	4.047

\*\* Lungimile segmentelor sunt determinate în planul de proiecție Stereo 70 și sunt rotunjite la 1 milimetru.

\*\*\* Distanţa dintre puncte este formată din segmente cumulate ce sunt mai mici decât valoarea 1 milimetru.

Neutilizabil în Circuitul  
Civil



**DATE DESPRE IMOBILUL NR. 4950**

Oficiul de Cadastru și Publicitate Imobiliară GIURGIU  
 Biroul de Cadastru și Publicitate Imobiliară Giurgiu

**A. Partea I. Descrierea imobilului**

TEREN Extravilan

Adresa: Jud. Giurgiu

Nr. Crt	Nr cadastral Nr. topografic	Suprafața* (mp)	Observații / Referințe
A1		2.700	Sector cadastral:33 Teren neimprejmuit;

**B. Partea II. Proprietari și acte**

Inscrieri privitoare la dreptul de proprietate și alte drepturi reale	Referințe
/	
Act Normativ nr. Legea nr.7, din 13/03/1996 emis de PARLAMENTUL ROMÂNIEI;	
B1	Inscrierea posesiei, drept de PROPRIETATE, dobandit prin Lege, cota actuala 1/1, cota initiala 1/1 1) NEIDENTIFICAT NEIDENTIFICAT
	A1
Act Normativ nr. Legea nr. 7, din 13/03/1996 emis de PARLAMENTUL ROMÂNIEI (art.13);	
B2	Se notează mențiunea proprietar neidentificat, rezerva comisiei locale de fond funciar
	A1

**C. Partea III. SARCINI .**

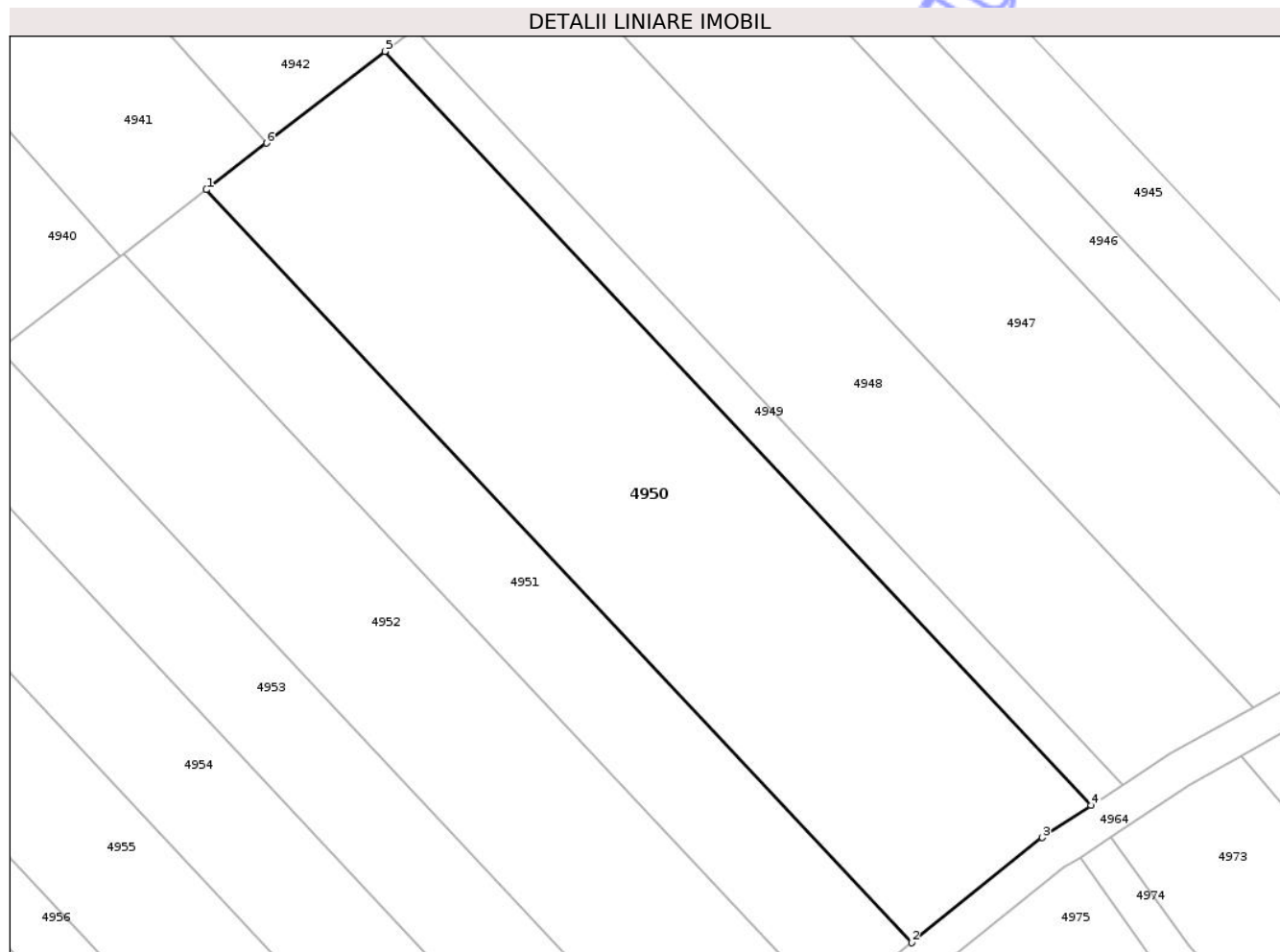
Inscrieri privind dezmembramintele dreptului de proprietate, drepturi reale de garanție și sarcini	Referințe
NU SUNT	

## Anexa Nr. 1 La Partea I

## Teren

Nr cadastral	Suprafața (mp)*	Observații / Referințe
	2.700	

\* Suprafața este determinată în planul de proiecție Stereo 70.



## Date referitoare la teren

Crt	Categorie folosință	Intra vilan	Suprafața (mp)	Tarla	Parcelă	Nr. topo	Observații / Referințe
1	arabil	NU	2.700	66	-	-	

## Lungime Segmente

1) Valorile lungimilor segmentelor sunt obținute din proiecție în plan.

Punct început	X / Y	Punct sfârșit	X / Y	Lungime segment (** (m)
1	599.720,436 304.591,467	2	599.796,642 304.510,199	111.408
2	599.796,642 304.510,199	3	599.810,754 304.521,544	18.107
3	599.810,754 304.521,544	4	599.816,031 304.525,0	6.308
4	599.816,031 304.525,0	5	599.739,72 304.606,38	111.562
5	599.739,72 304.606,38	6	599.726,929 304.596,488	16.17

Punct început	X / Y	Punct sfârșit	X / Y	Lungime segment (** (m)
6	599.726,929 304.596,488	1	599.720,436 304.591,467	8.208

\*\* Lungimile segmentelor sunt determinate în planul de proiecție Stereo 70 și sunt rotunjite la 1 milimetru.

\*\*\* Distanța dintre puncte este formată din segmente cumulate ce sunt mai mici decât valoarea 1 milimetru.

Neutilizabil în Circuitul Civil



**DATE DESPRE IMOBILUL NR. 4951**

Oficiul de Cadastru și Publicitate Imobiliară GIURGIU  
Biroul de Cadastru și Publicitate Imobiliară Giurgiu

**A. Partea I. Descrierea imobilului**

TEREN Extravilan

Adresa: Jud. Giurgiu

Nr. Crt	Nr cadastral Nr. topografic	Suprafața* (mp)	Observații / Referințe
A1		1.250	Sector cadastral:33 Teren neimprejmuit;

**B. Partea II. Proprietari și acte**

Inscrieri privitoare la dreptul de proprietate și alte drepturi reale		Referințe
/		
Act Administrativ nr. 76551, din 02/10/2000 emis de CJPSDPAT GIURGIU;		
B1	Intabulare, drept de PROPRIETATE, dobandit prin Reconstituire, cota actuala 1/1, cota initiala 1/1 1) PAUN FLOAREA, Lipsă CNP 2) SAVU DUMITRU, Lipsă CNP 3) SAVU ION, Lipsă CNP	A1

**C. Partea III. SARCINI .**

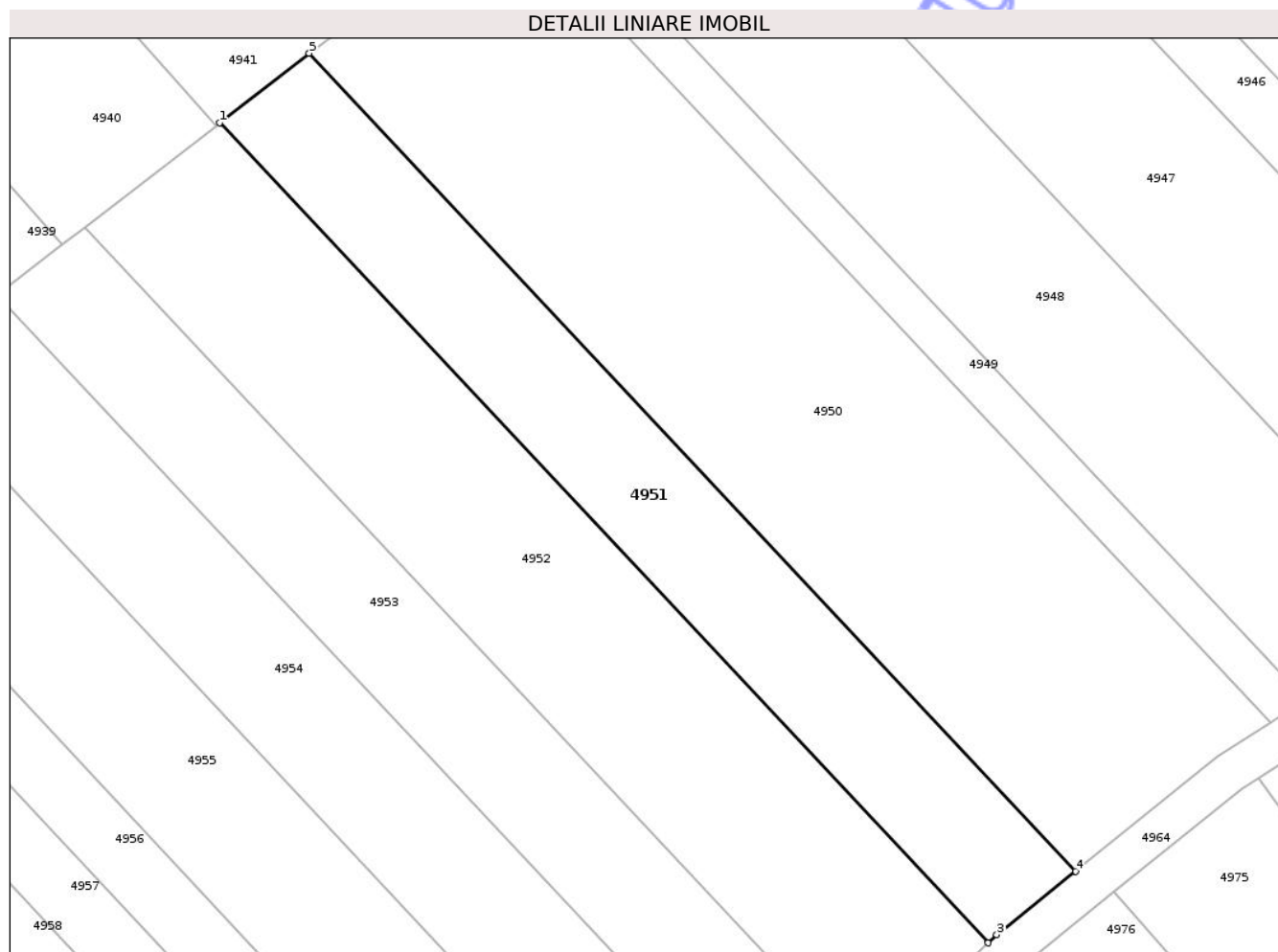
Inscrieri privind dezmembramintele dreptului de proprietate, drepturi reale de garanție și sarcini	Referințe
NU SUNT	

## Anexa Nr. 1 La Partea I

## Teren

Nr cadastral	Suprafața (mp)*	Observații / Referințe
	1.250	

\* Suprafața este determinată în planul de proiecție Stereo 70.



## Date referitoare la teren

Crt	Categorie folosință	Intra vilan	Suprafața (mp)	Tarla	Parcelă	Nr. topo	Observații / Referințe
1	arabil	NU	1.250	66	18	-	

## Lungime Segmente

1) Valorile lungimilor segmentelor sunt obținute din proiecție în plan.

Punct început	X / Y	Punct sfârșit	X / Y	Lungime segment (** (m)
1	599.711,529 304.584,579	2	599.787,949 304.503,083	111.721
2	599.787,949 304.503,083	3	599.788,8 304.503,894	1.176
3	599.788,8 304.503,894	4	599.796,642 304.510,199	10.062
4	599.796,642 304.510,199	5	599.720,436 304.591,467	111.408
5	599.720,436 304.591,467	1	599.711,529 304.584,579	11.26

\*\* Lungimile segmentelor sunt determinate în planul de proiecție Stereo 70 și sunt rotunjite la 1 milimetru.

\*\*\* Distanța dintre puncte este formată din segmente cumulate ce sunt mai mici decât valoarea 1 milimetru.

Neutilizabil în Circuitul  
Civil



**DATE DESPRE IMOBILUL NR. 4952**

Oficiul de Cadastru și Publicitate Imobiliară GIURGIU  
 Biroul de Cadastru și Publicitate Imobiliară Giurgiu

**A. Partea I. Descrierea imobilului**

TEREN Extravilan

Adresa: Jud. Giurgiu

Nr. Crt	Nr cadastral Nr. topografic	Suprafața* (mp)	Observații / Referințe
A1		1.900	Sector cadastral:33 Teren neimprejmuit;

**B. Partea II. Proprietari și acte**

Inscrieri privitoare la dreptul de proprietate și alte drepturi reale	Referințe
/	
Act Notarial nr. 373, din 21/03/2018 emis de BIN COSTEA MIHAELA-CORNELIA;	
B1	A1
Intabulare, drept de PROPRIETATE, dobandit prin Iesire Din Indiviziune, cota actuala 1/1, cota initiala 1/1	
1) DOROBANȚU ION	

**C. Partea III. SARCINI .**

Inscrieri privind dezmembramintele dreptului de proprietate, drepturi reale de garanție și sarcini	Referințe
NU SUNT	

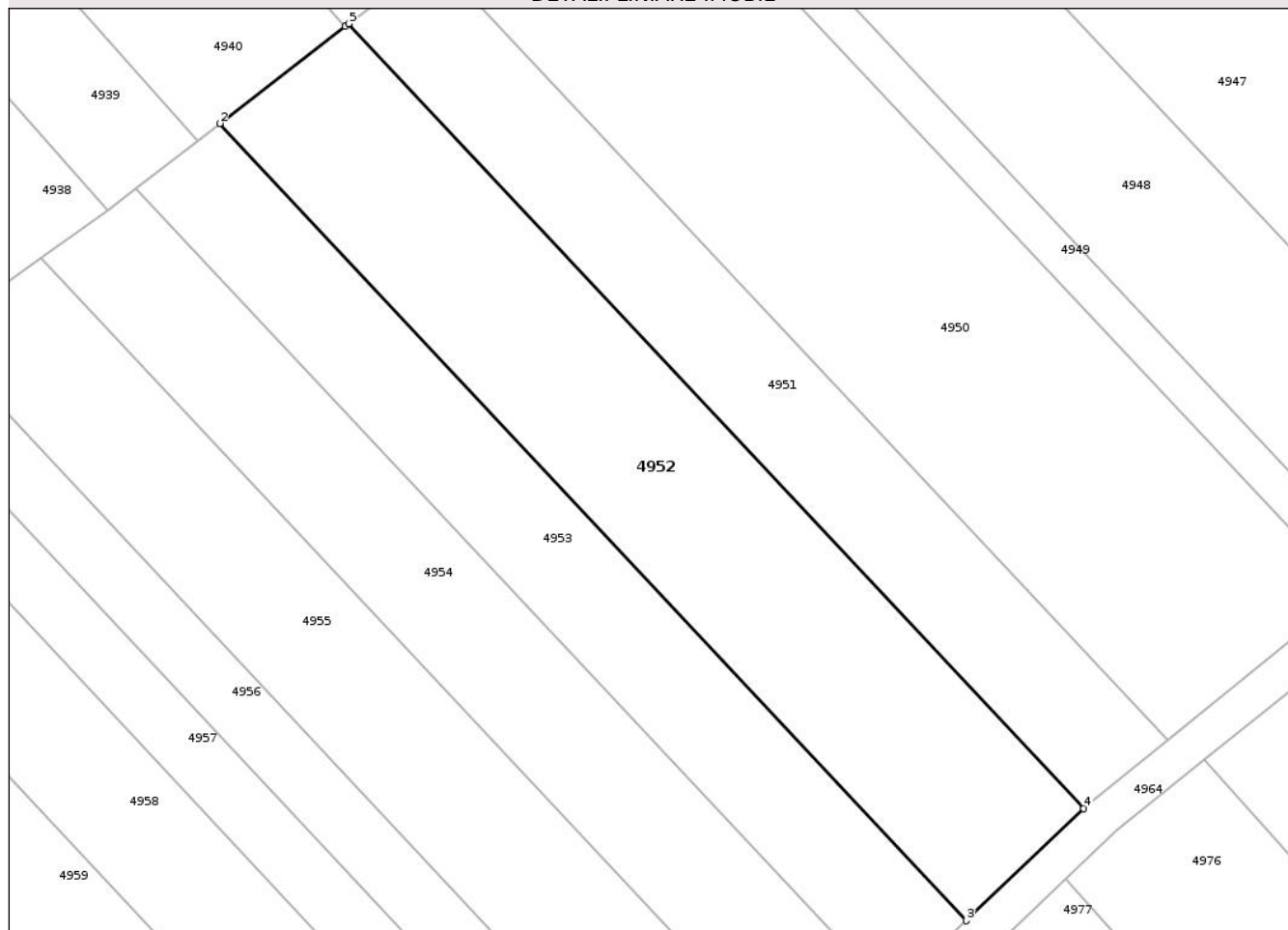
## Anexa Nr. 1 La Partea I

## Teren

Nr cadastral	Suprafața (mp)*	Observații / Referințe
	1.900	

\* Suprafața este determinată în planul de proiecție Stereo 70.

## DETALII LINIARE IMOBIL



## Date referitoare la teren

Crt	Categorie folosință	Intra vilan	Suprafața (mp)	Tarla	Parcelă	Nr. topo	Observații / Referințe
1	arabil	NU	1.900	66	18	-	

## Lungime Segmente

1) Valorile lungimilor segmentelor sunt obținute din proiecție în plan.

Punct început	X / Y	Punct sfârșit	X / Y	Lungime segment (** (m)
1	599.711,151 304.584,287	2	599.698,12 304.574,209	16.473
2	599.698,12 304.574,209	3	599.775,735 304.491,438	113.469
3	599.775,735 304.491,438	4	599.787,949 304.503,083	16.876
4	599.787,949 304.503,083	5	599.711,529 304.584,579	111.721
5	599.711,529 304.584,579	1	599.711,151 304.584,287	0.478

\*\* Lungimile segmentelor sunt determinate în planul de proiecție Stereo 70 și sunt rotunjite la 1 milimetru.

\*\*\* Distanța dintre puncte este formată din segmente cumulate ce sunt mai mici decât valoarea 1 milimetru.

Neutilizabil în Circuitul  
Civil



**DATE DESPRE IMOBILUL NR. 4953**

Oficiul de Cadastru și Publicitate Imobiliară GIURGIU  
 Biroul de Cadastru și Publicitate Imobiliară Giurgiu

**A. Partea I. Descrierea imobilului**

TEREN Extravilan

Adresa: Jud. Giurgiu

Nr. Crt	Nr cadastral Nr. topografic	Suprafața* (mp)	Observații / Referințe
A1		1.250	Sector cadastral:33 Teren neimprejmuit;

**B. Partea II. Proprietari și acte**

Inscrieri privitoare la dreptul de proprietate și alte drepturi reale	Referințe
/	
Act Notarial nr. 373, din 21/03/2018 emis de BIN COSTEA MIHAELA-CORNELIA;	
B1	A1
Intabulare, drept de PROPRIETATE, dobandit prin lesire Din Indiviziune, cota actuala 1/1, cota initiala 1/1	
1) MOCANU MARIA	

**C. Partea III. SARCINI .**

Inscrieri privind dezmembramintele dreptului de proprietate, drepturi reale de garanție și sarcini	Referințe
NU SUNT	

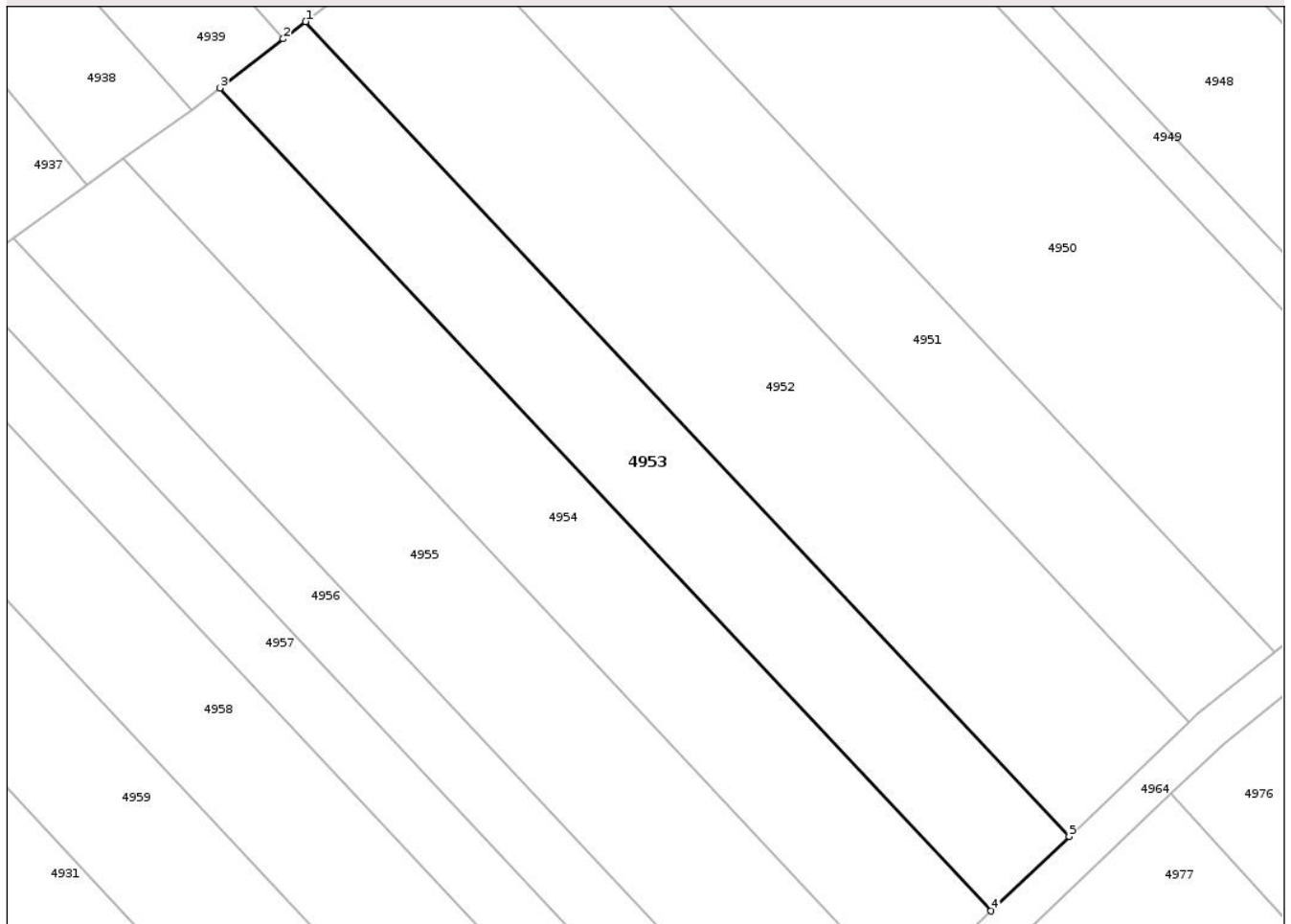
## Anexa Nr. 1 La Partea I

## Teren

Nr cadastral	Suprafața (mp)*	Observații / Referințe
	1.250	

\* Suprafața este determinată în planul de proiecție Stereo 70.

## DETALII LINIARE IMOBIL



## Date referitoare la teren

Crt	Categorie folosință	Intra vilan	Suprafața (mp)	Tarla	Parcelă	Nr. topo	Observații / Referințe
1	arabil	NU	1.250	66	-	-	

## Lungime Segmente

1) Valorile lungimilor segmentelor sunt obținute din proiecție în plan.

Punct început	X / Y	Punct sfârșit	X / Y	Lungime segment (** (m)
1	599.698,12 304.574,209	2	599.695,852 304.572,455	2.867
2	599.695,852 304.572,455	3	599.689,41 304.567,473	8.144
3	599.689,41 304.567,473	4	599.767,801 304.483,875	114.603
4	599.767,801 304.483,875	5	599.775,735 304.491,438	10.961
5	599.775,735 304.491,438	1	599.698,12 304.574,209	113.469

\*\* Lungimile segmentelor sunt determinate în planul de proiecție Stereo 70 și sunt rotunjite la 1 milimetru.

\*\*\* Distanța dintre puncte este formată din segmente cumulate ce sunt mai mici decât valoarea 1 milimetru.

Neutilizabil în Circuitul  
Civil



**DATE DESPRE IMOBILUL NR. 4954**

Oficiul de Cadastru și Publicitate Imobiliară GIURGIU  
 Biroul de Cadastru și Publicitate Imobiliară Giurgiu

**A. Partea I. Descrierea imobilului**

TEREN Extravilan

Adresa: Jud. Giurgiu

Nr. Crt	Nr cadastral Nr. topografic	Suprafața* (mp)	Observații / Referințe
A1		1.400	Sector cadastral:33 Teren neimprejmuit;

**B. Partea II. Proprietari și acte**

Inscrieri privitoare la dreptul de proprietate și alte drepturi reale	Referințe
/	
Act Normativ nr. Legea nr.7, din 13/03/1996 emis de PARLAMENTUL ROMÂNIEI;	
B1	Inscrierea posesiei, drept de PROPRIETATE, dobandit prin Lege, cota actuala 1/1, cota initiala 1/1 1) NEIDENTIFICAT NEIDENTIFICAT
Act Normativ nr. Legea nr. 7, din 13/03/1996 emis de PARLAMENTUL ROMÂNIEI (art.13);	
B2	Se notează mențiunea proprietar neidentificat, rezerva comisiei locale de fond funciar

**C. Partea III. SARCINI .**

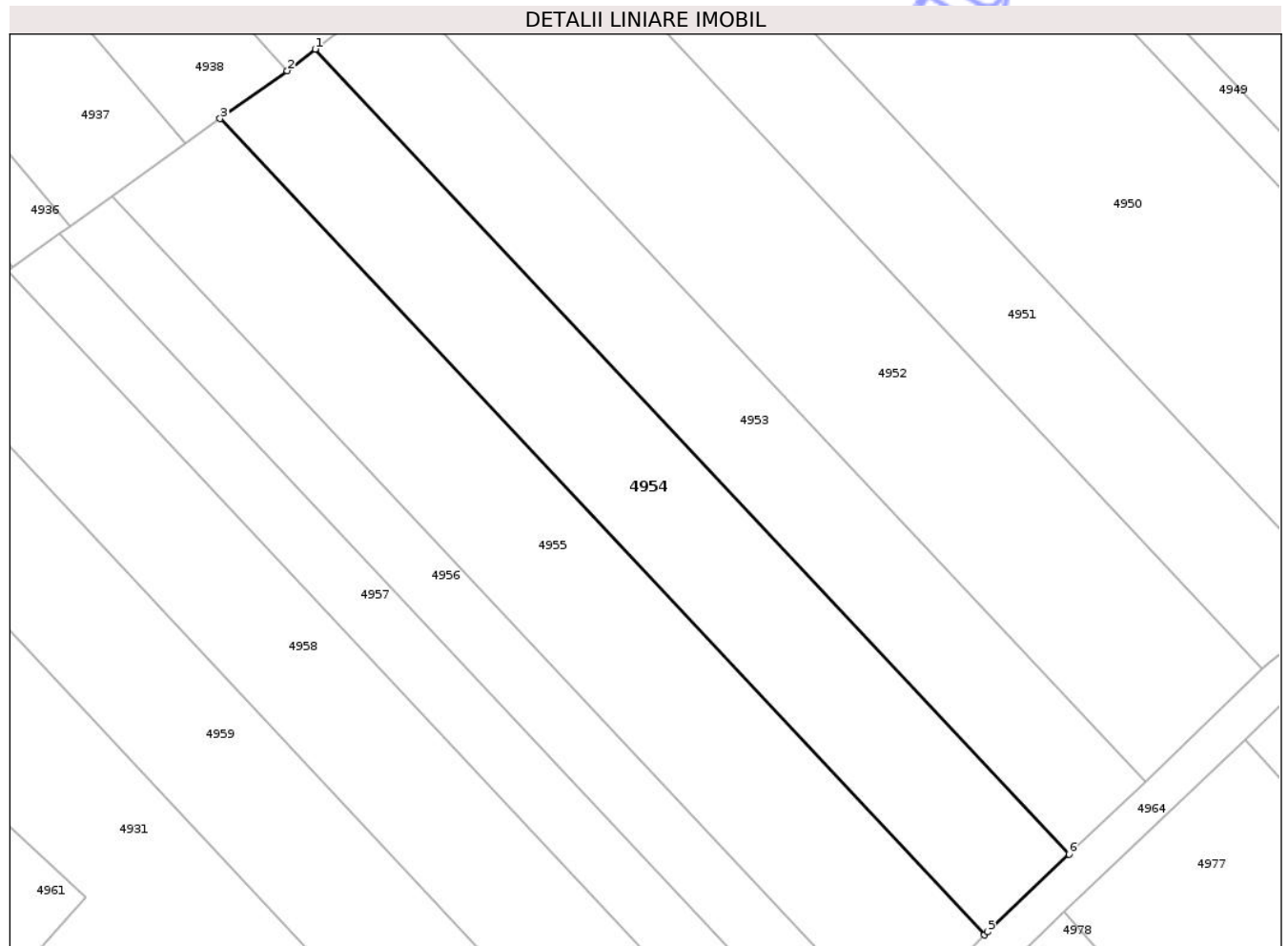
Inscrieri privind dezmembramintele dreptului de proprietate, drepturi reale de garanție și sarcini	Referințe
NU SUNT	

## Anexa Nr. 1 La Partea I

## Teren

Nr cadastral	Suprafața (mp)*	Observații / Referințe
	1.400	

\* Suprafața este determinată în planul de proiecție Stereo 70.



## Date referitoare la teren

Crt	Categorie folosință	Intra vilan	Suprafața (mp)	Tarla	Parcelă	Nr. topo	Observații / Referințe
1	arabil	NU	1.400	66	-	-	

## Lungime Segmente

1) Valorile lungimilor segmentelor sunt obținute din proiecție în plan.

Punct început	X / Y	Punct sfârșit	X / Y	Lungime segment (** (m)
1	599.689,41 304.567,473	2	599.686,516 304.565,235	3.658
2	599.686,516 304.565,235	3	599.679,543 304.560,251	8.571
3	599.679,543 304.560,251	4	599.759,026 304.475,488	116.199
4	599.759,026 304.475,488	5	599.759,32 304.475,79	0.421
5	599.759,32 304.475,79	6	599.767,801 304.483,875	11.717

Punct început	X / Y	Punct sfârșit	X / Y	Lungime segment (** (m)
6	599.767,801 304.483,875	1	599.689,41 304.567,473	114.603

\*\* Lungimile segmentelor sunt determinate în planul de proiecție Stereo 70 și sunt rotunjite la 1 milimetru.

\*\*\* Distanța dintre puncte este formată din segmente cumulate ce sunt mai mici decât valoarea 1 milimetru.

Neutilizabil în Circuitul Civil



**DATE DESPRE IMOBILUL NR. 4955**

Oficiul de Cadastru și Publicitate Imobiliară GIURGIU  
Biroul de Cadastru și Publicitate Imobiliară Giurgiu

**A. Partea I. Descrierea imobilului**

TEREN Extravilan

Adresa: Jud. Giurgiu

Nr. Crt	Nr cadastral Nr. topografic	Suprafața* (mp)	Observații / Referințe
A1		1.600	Sector cadastral:33 Teren neimprejmuit;

**B. Partea II. Proprietari și acte**

Inscrieri privitoare la dreptul de proprietate și alte drepturi reale	Referințe
/	
Act Administrativ nr. 119441, din 28/05/2007 emis de CJPSDPAT GIURGIU;	
B1	A1
Intabulare, drept de PROPRIETATE, dobandit prin Reconstituire, cota actuala 1/1, cota initiala 1/1	
1) CANEA NICULAE, Lipsă CNP	
2) CANEA TUDOR, Lipsă CNP	
3) NICA ELENA, Lipsă CNP	
4) CANESCU PETRE, Lipsă CNP	

**C. Partea III. SARCINI .**

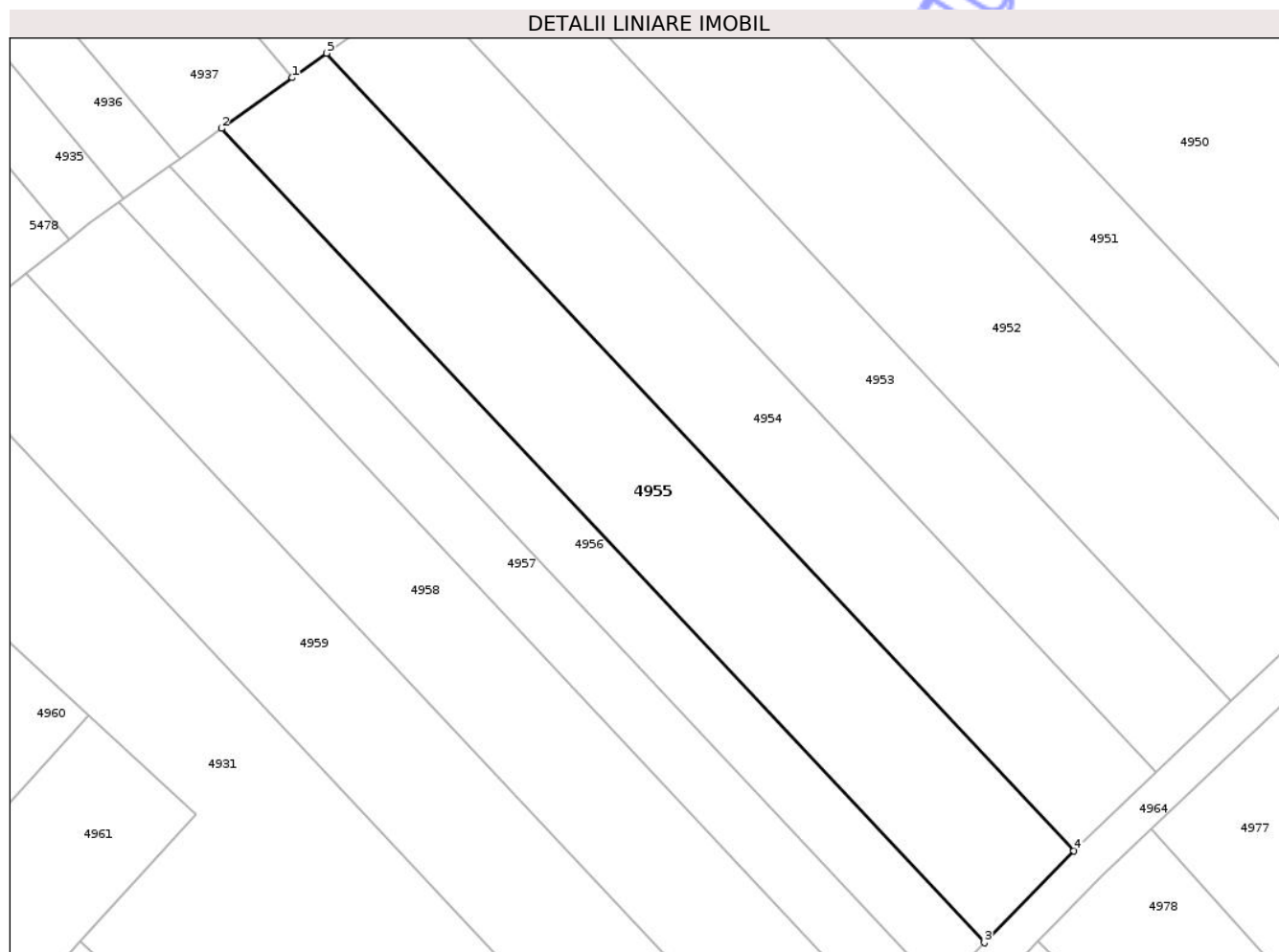
Inscrieri privind dezmembramintele dreptului de proprietate, drepturi reale de garanție și sarcini	Referințe
NU SUNT	

## Anexa Nr. 1 La Partea I

## Teren

Nr cadastral	Suprafața (mp)*	Observații / Referințe
	1.600	

\* Suprafața este determinată în planul de proiecție Stereo 70.



## Date referitoare la teren

Crt	Categorie folosință	Intra vilan	Suprafața (mp)	Tarla	Parcelă	Nr. topo	Observații / Referințe
1	arabil	NU	1.600	66	21	-	T63 P21 -conform act

## Lungime Segmente

1) Valorile lungimilor segmentelor sunt obținute din proiecție în plan.

Punct început	X / Y	Punct sfârșit	X / Y	Lungime segment (** (m)
1	599.675,912 304.557,655	2	599.668,36 304.552,256	9.283
2	599.668,36 304.552,256	3	599.749,508 304.465,716	118.635
3	599.749,508 304.465,716	4	599.759,026 304.475,488	13.641
4	599.759,026 304.475,488	5	599.679,543 304.560,251	116.199
5	599.679,543 304.560,251	1	599.675,912 304.557,655	4.464

\*\* Lungimile segmentelor sunt determinate în planul de proiecție Stereo 70 și sunt rotunjite la 1 milimetru.

\*\*\* Distanța dintre puncte este formată din segmente cumulate ce sunt mai mici decât valoarea 1 milimetru.

Neutilizabil în Circuitul  
Civil



**DATE DESPRE IMOBILUL NR. 4956**

Oficiul de Cadastru și Publicitate Imobiliară GIURGIU  
 Biroul de Cadastru și Publicitate Imobiliară Giurgiu

**A. Partea I. Descrierea imobilului**

TEREN Extravilan

Adresa: Jud. Giurgiu

Nr. Crt	Nr cadastral Nr. topografic	Suprafața* (mp)	Observații / Referințe
A1		800	Sector cadastral:33 Teren neimprejmuit;

**B. Partea II. Proprietari și acte**

Inscrieri privitoare la dreptul de proprietate și alte drepturi reale		Referințe
/		
Act Notarial nr. 128, din 26/11/2014 emis de SPN UJENIUC (Incheiere de Rectificare nr. 5 din data 26.11.2014 emis de SPN UJENIUC);		
B1	Intabulare, drept de PROPRIETATE, dobandit prin lesire Din Indiviziune, cota actuala 1/1, cota initiala 1/1 1) IORDACHE PETRE	A1

**C. Partea III. SARCINI .**

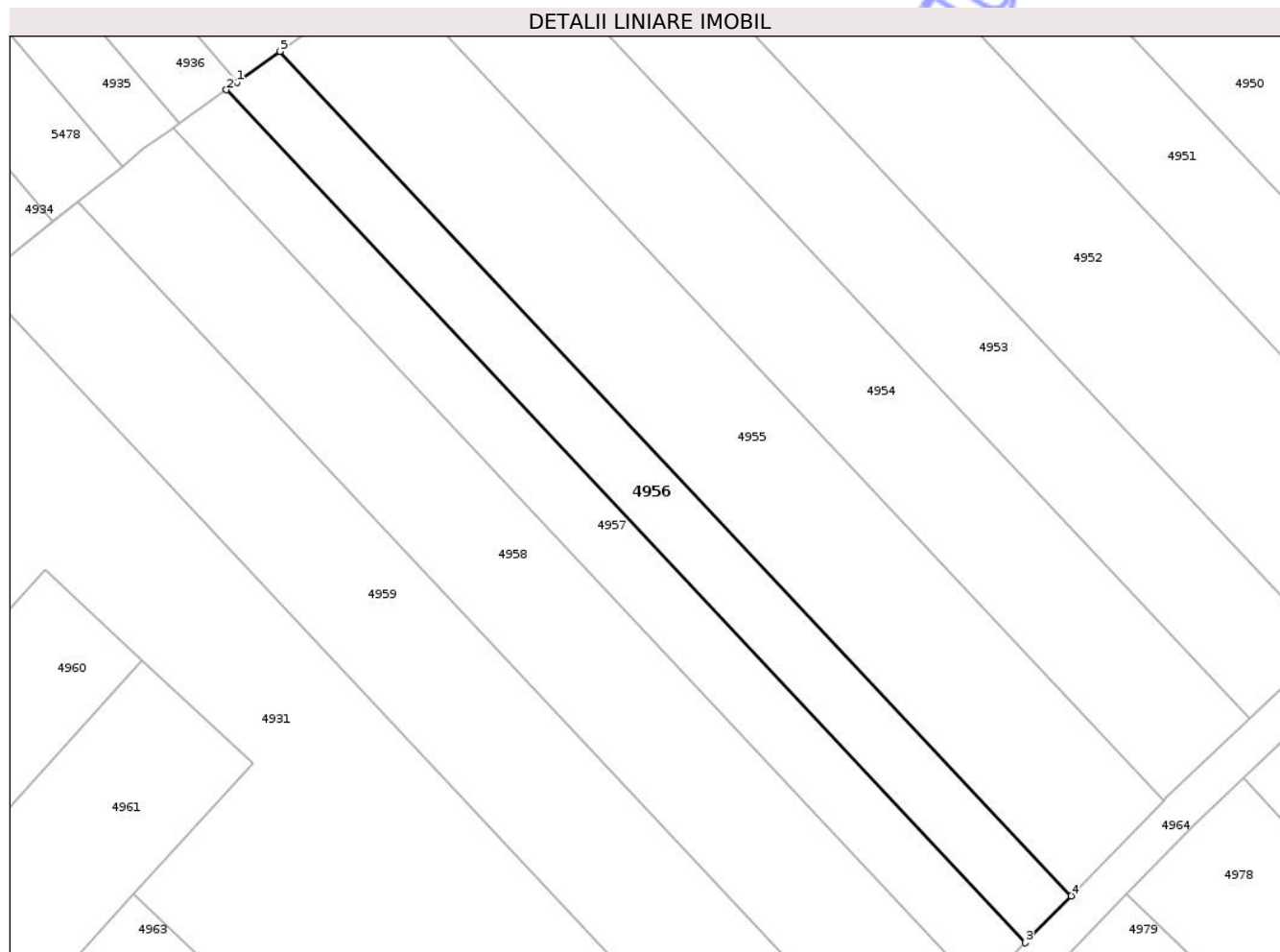
Inscrieri privind dezmembramintele dreptului de proprietate, drepturi reale de garanție și sarcini	Referințe
NU SUNT	

## Anexa Nr. 1 La Partea I

## Teren

Nr cadastral	Suprafața (mp)*	Observații / Referințe
	800	

\* Suprafața este determinată în planul de proiecție Stereo 70.



## Date referitoare la teren

Crt	Categorie folosință	Intra vilan	Suprafața (mp)	Tarla	Parcelă	Nr. topo	Observații / Referințe
1	arabil	NU	800	66	-	-	

## Lungime Segmente

1) Valorile lungimilor segmentelor sunt obținute din proiecție în plan.

Punct început	X / Y	Punct sfârșit	X / Y	Lungime segment (** (m)
1	599.663,932 304.549,091	2	599.662,853 304.548,32	1.326
2	599.662,853 304.548,32	3	599.744,822 304.460,905	119.834
3	599.744,822 304.460,905	4	599.749,508 304.465,716	6.716
4	599.749,508 304.465,716	5	599.668,36 304.552,256	118.635
5	599.668,36 304.552,256	1	599.663,932 304.549,091	5.443

\*\* Lungimile segmentelor sunt determinate în planul de proiecție Stereo 70 și sunt rotunjite la 1 milimetru.

\*\*\* Distanța dintre puncte este formată din segmente cumulate ce sunt mai mici decât valoarea 1 milimetru.

Neutilizabil în Circuitul  
Civil



**DATE DESPRE IMOBILUL NR. 4957**

Oficiul de Cadastru și Publicitate Imobiliară GIURGIU  
Biroul de Cadastru și Publicitate Imobiliară Giurgiu

**A. Partea I. Descrierea imobilului**

TEREN Extravilan

Adresa: Jud. Giurgiu

Nr. Crt	Nr cadastral Nr. topografic	Suprafața* (mp)	Observații / Referințe
A1		800	Sector cadastral:33 Teren neimprejmuit;

**B. Partea II. Proprietari și acte**

Inscrieri privitoare la dreptul de proprietate și alte drepturi reale	Referințe
/	
Act Notarial nr. 347, din 24/08/2021 emis de BIN VLĂSCLEANU IOANA-LILIANA;	
B1	A1
Intabulare, drept de PROPRIETATE, dobandit prin Succesiune, cota actuala 1/1, cota initiala 1/1	
1) CRAIU VASILE	

**C. Partea III. SARCINI .**

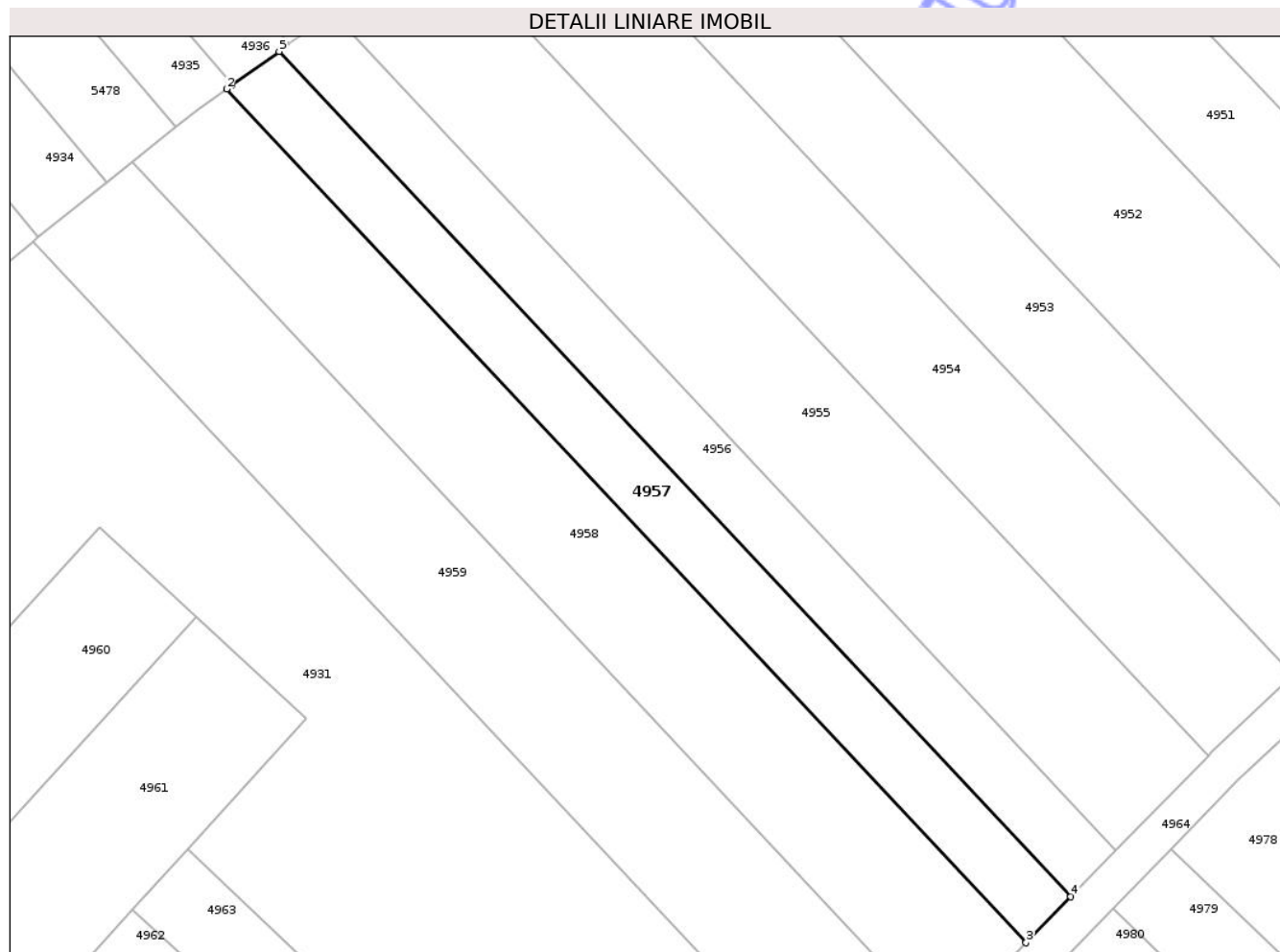
Inscrieri privind dezmembramintele dreptului de proprietate, drepturi reale de garanție și sarcini	Referințe
NU SUNT	

## Anexa Nr. 1 La Partea I

## Teren

Nr cadastral	Suprafața (mp)*	Observații / Referințe
	800	

\* Suprafața este determinată în planul de proiecție Stereo 70.



## Date referitoare la teren

Crt	Categorie folosință	Intra vilan	Suprafața (mp)	Tarla	Parcelă	Nr. topo	Observații / Referințe
1	arabil	NU	800	66	71	-	

## Lungime Segmente

1) Valorile lungimilor segmentelor sunt obținute din proiecție în plan.

Punct început	X / Y	Punct sfârșit	X / Y	Lungime segment (** (m)
1	599.658,006 304.544,855	2	599.657,401 304.544,422	0.744
2	599.657,401 304.544,422	3	599.740,182 304.456,142	121.021
3	599.740,182 304.456,142	4	599.744,822 304.460,905	6.649
4	599.744,822 304.460,905	5	599.662,853 304.548,32	119.834
5	599.662,853 304.548,32	1	599.658,006 304.544,855	5.958

\*\* Lungimile segmentelor sunt determinate în planul de proiecție Stereo 70 și sunt rotunjite la 1 milimetru.

\*\*\* Distanța dintre puncte este formată din segmente cumulate ce sunt mai mici decât valoarea 1 milimetru.

Neutilizabil în Circuitul  
Civil



**DATE DESPRE IMOBILUL NR. 4958**

Oficiul de Cadastru și Publicitate Imobiliară GIURGIU  
Biroul de Cadastru și Publicitate Imobiliară Giurgiu

**A. Partea I. Descrierea imobilului**

TEREN Extravilan

Adresa: Jud. Giurgiu

Nr. Crt	Nr cadastral Nr. topografic	Suprafața* (mp)	Observații / Referințe
A1		1.500	Sector cadastral:33 Teren neimprejmuit;

**B. Partea II. Proprietari și acte**

Inscrieri privitoare la dreptul de proprietate și alte drepturi reale	Referințe
/	
Act Normativ nr. Legea nr.7, din 13/03/1996 emis de PARLAMENTUL ROMÂNIEI;	
B1	Inscrierea posesiei, drept de PROPRIETATE, dobandit prin Lege, cota actuala 1/1, cota initiala 1/1 1) NEIDENTIFICAT NEIDENTIFICAT
Act Normativ nr. Legea nr. 7, din 13/03/1996 emis de PARLAMENTUL ROMÂNIEI (art.13);	
B2	Se notează mențiunea proprietar neidentificat, rezerva comisiei locale de fond funciar

**C. Partea III. SARCINI .**

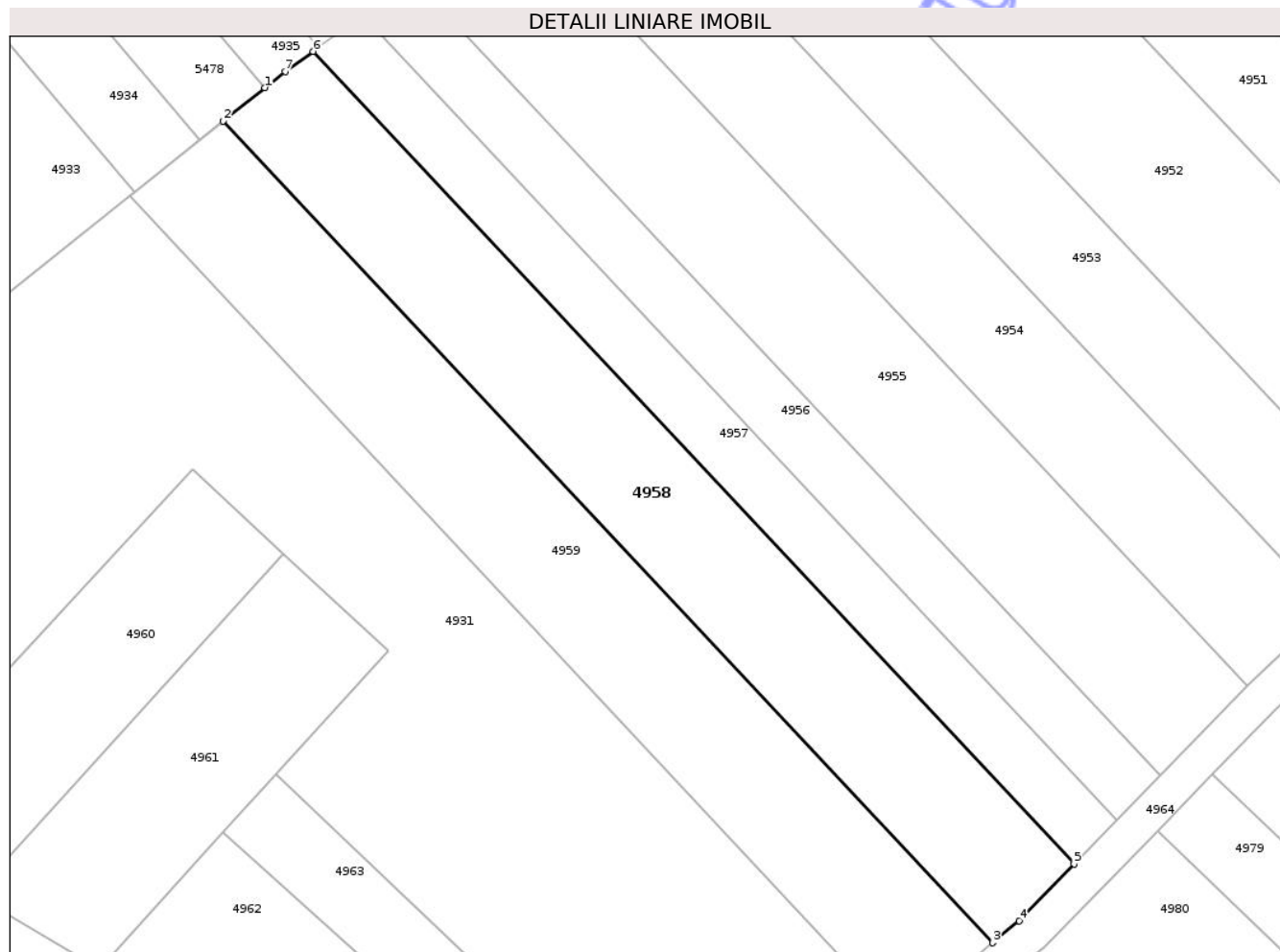
Inscrieri privind dezmembramintele dreptului de proprietate, drepturi reale de garanție și sarcini	Referințe
NU SUNT	

## Anexa Nr. 1 La Partea I

## Teren

Nr cadastral	Suprafața (mp)*	Observații / Referințe
	1.500	

\* Suprafața este determinată în planul de proiecție Stereo 70.



## Date referitoare la teren

Crt	Categorie folosință	Intra vilan	Suprafața (mp)	Tarla	Parcelă	Nr. topo	Observații / Referințe
1	arabil	NU	1.500	66	-	-	

## Lungime Segmente

1) Valorile lungimilor segmentelor sunt obținute din proiecție în plan.

Punct început	X / Y	Punct sfârșit	X / Y	Lungime segment (** (m)
1	599.652,163 304.540,491	2	599.647,625 304.536,859	5.812
2	599.647,625 304.536,859	3	599.731,347 304.447,575	122.397
3	599.731,347 304.447,575	4	599.734,186 304.449,986	3.725
4	599.734,186 304.449,986	5	599.740,182 304.456,142	8.594
5	599.740,182 304.456,142	6	599.657,401 304.544,422	121.021

Punct început	X / Y	Punct sfârșit	X / Y	Lungime segment (** (m)
6	599.657,401 304.544,422	7	599.654,361 304.542,249	3.737
7	599.654,361 304.542,249	1	599.652,163 304.540,491	2.815

\*\* Lungimile segmentelor sunt determinate în planul de proiecție Stereo 70 și sunt rotunjite la 1 milimetru.

\*\*\* Distanța dintre puncte este formată din segmente cumulate ce sunt mai mici decât valoarea 1 milimetru.

Neutilizabil în Circuitul Civil



**DATE DESPRE IMOBILUL NR. 4959**

Oficiul de Cadastru și Publicitate Imobiliară GIURGIU  
Biroul de Cadastru și Publicitate Imobiliară Giurgiu

**A. Partea I. Descrierea imobilului**

TEREN Extravilan

Adresa: Jud. Giurgiu

Nr. Crt	Nr cadastral Nr. topografic	Suprafața* (mp)	Observații / Referințe
A1	32218	1.600	Sector cadastral:33 Teren neimprejmuit;

**B. Partea II. Proprietari și acte**

Inscrieri privitoare la dreptul de proprietate și alte drepturi reale		Referințe
<b>45561 / 01/10/2015</b>		
Act Administrativ nr. 63931, din 27/10/1997 emis de CJPSDPAT GIURGIU (act notarial nr. 23/07-03-2007 emis de BNP AS. UJENIUC; act notarial nr. 20/02-04-2008 emis de BNP AS. UJENIUC; act administrativ nr. 3788/07-09-2015 emis de PRIMARIA VARASTI; act notarial nr. 646/27-08-2015 emis de BIN Dobre Magdalena);		
B1	Intabulare, drept de PROPRIETATEpartaj, dobandit prin Succesiune, cota actuala 1/1, cota initiala 1/1 1) PAUN ELENA	A1
Act Normativ nr. Legea 17, din 07/03/2014 emis de Parlamentul Romaniei;		
B2	"Imobil aflat sub incidenta art. 3 alin. (1) din Legea nr. 17/2014"	A1

**C. Partea III. SARCINI .**

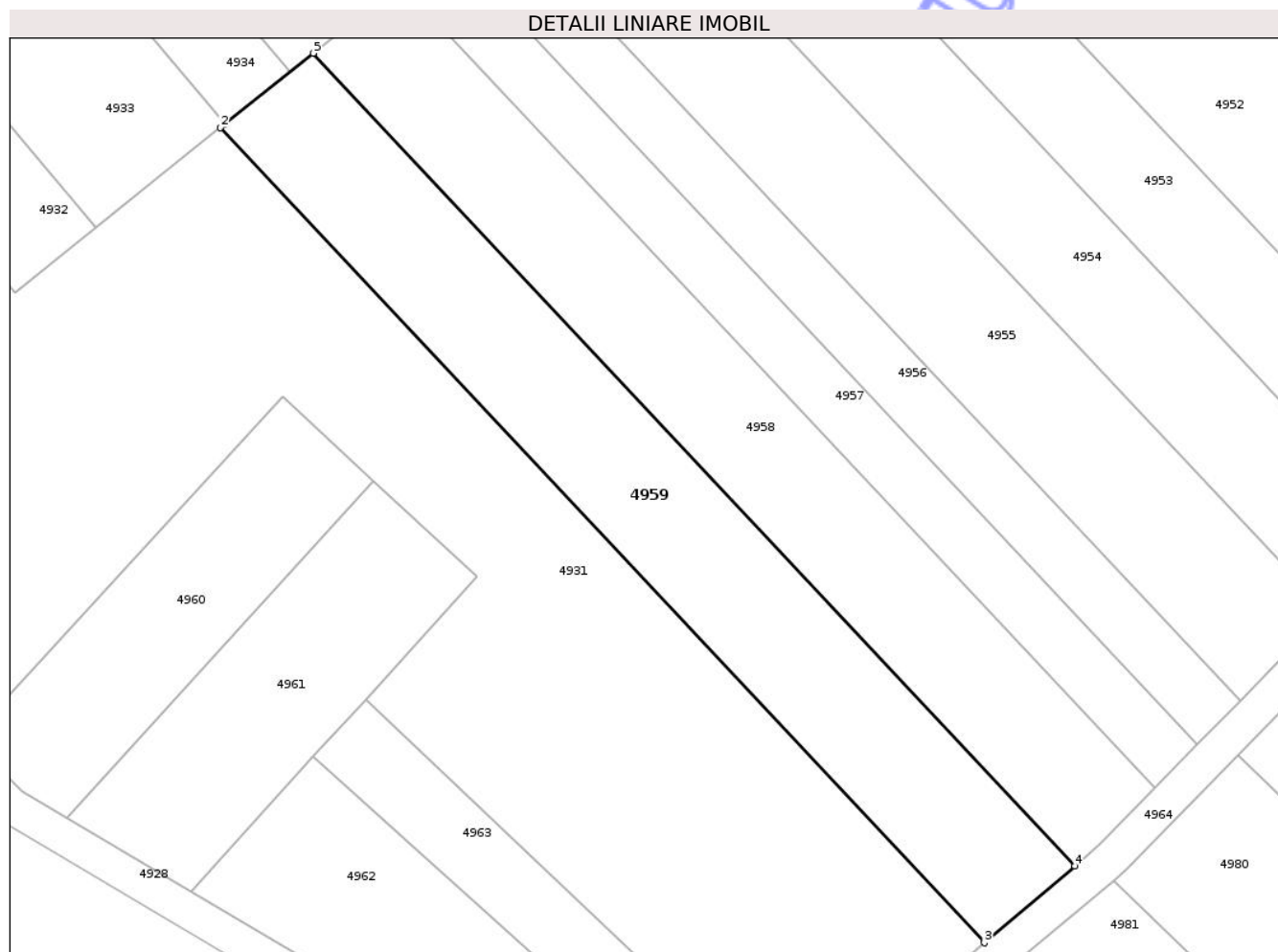
Inscrieri privind dezmembramintele dreptului de proprietate, drepturi reale de garanție și sarcini	Referințe
NU SUNT	

## Anexa Nr. 1 La Partea I

## Teren

Nr cadastral	Suprafața (mp)*	Observații / Referințe
32218	1.600	

\* Suprafața este determinată în planul de proiecție Stereo 70.



## Date referitoare la teren

Crt	Categorie folosință	Intra vilan	Suprafața (mp)	Tarla	Parcelă	Nr. topo	Observații / Referințe
1	arabil	NU	1.600	66	239/7	-	

## Lungime Segmente

1) Valorile lungimilor segmentelor sunt obținute din proiecție în plan.

Punct început	X / Y	Punct sfârșit	X / Y	Lungime segment (** (m)
1	599.637,938 304.529,106	2	599.637,403 304.528,678	0.685
2	599.637,403 304.528,678	3	599.721,386 304.439,117	122.778
3	599.721,386 304.439,117	4	599.731,347 304.447,575	13.067
4	599.731,347 304.447,575	5	599.647,625 304.536,859	122.397
5	599.647,625 304.536,859	1	599.637,938 304.529,106	12.408

\*\* Lungimile segmentelor sunt determinate în planul de proiecție Stereo 70 și sunt rotunjite la 1 milimetru.

\*\*\* Distanța dintre puncte este formată din segmente cumulate ce sunt mai mici decât valoarea 1 milimetru.

Neutilizabil în Circuitul  
Civil



**DATE DESPRE IMOBILUL NR. 4960**

Oficiul de Cadastru și Publicitate Imobiliară GIURGIU  
 Biroul de Cadastru și Publicitate Imobiliară Giurgiu

**A. Partea I. Descrierea imobilului**

TEREN Extravilan

Adresa: Jud. Giurgiu

Nr. Crt	Nr cadastral Nr. topografic	Suprafața* (mp)	Observații / Referințe
A1		700	Sector cadastral:33 Teren neimprejmuit;

**B. Partea II. Proprietari și acte**

Inscrieri privitoare la dreptul de proprietate și alte drepturi reale	Referințe
/	
Act Notarial nr. 182, din 20/12/2018 emis de BIN COSTEA MIHAELA-CORNELIA;	
B1	A1
Intabulare, drept de PROPRIETATE, dobandit prin Succesiune, cota actuala 1/1, cota initiala 1/1	
1) BOJOCEA CONSTANDINA	

**C. Partea III. SARCINI .**

Inscrieri privind dezmembramintele dreptului de proprietate, drepturi reale de garanție și sarcini	Referințe
NU SUNT	

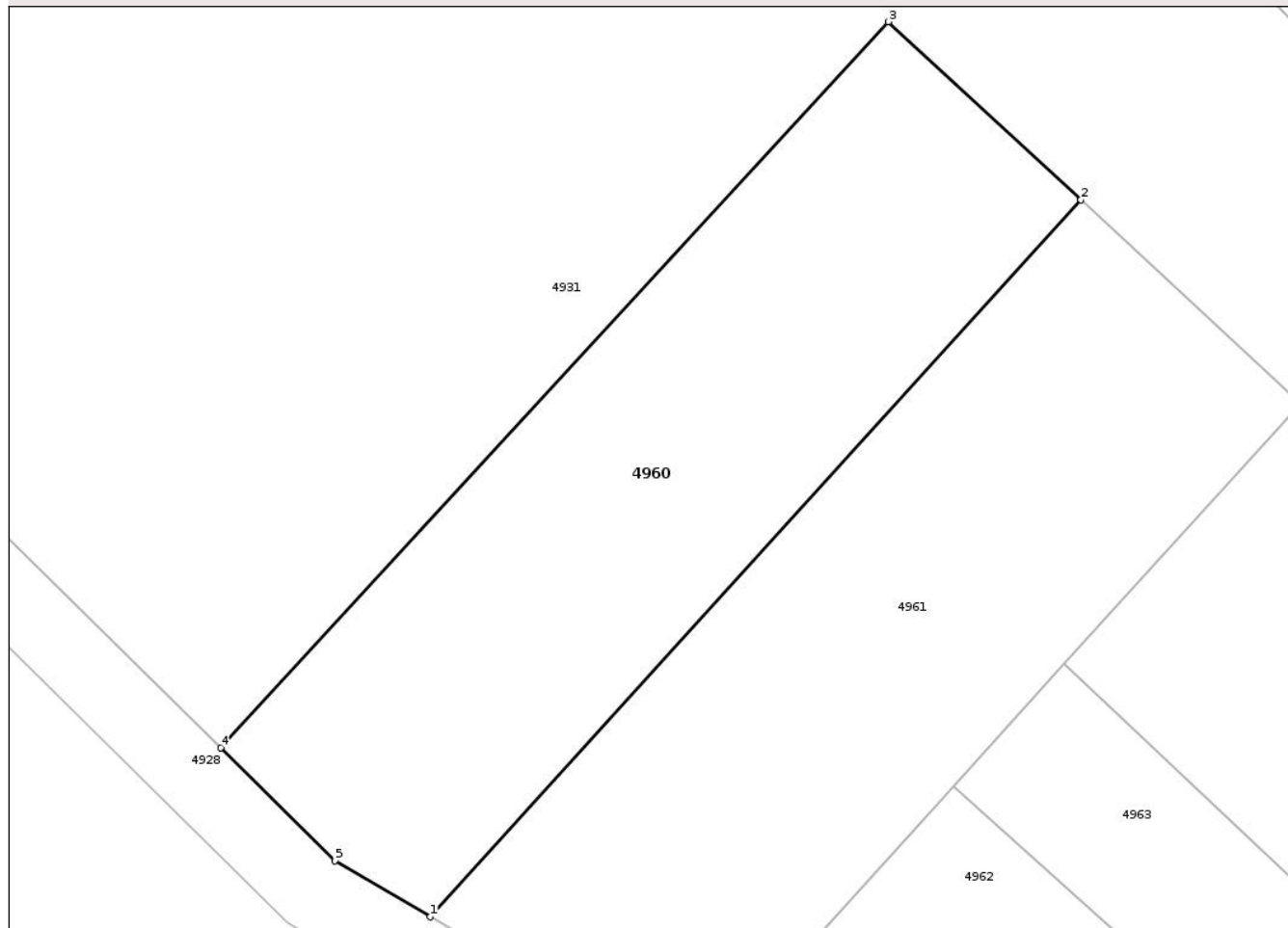
## Anexa Nr. 1 La Partea I

## Teren

Nr cadastral	Suprafața (mp)*	Observații / Referințe
	700	

\* Suprafața este determinată în planul de proiecție Stereo 70.

## DETALII LINIARE IMOBIL



## Date referitoare la teren

Crt	Categorie folosință	Intra vilan	Suprafața (mp)	Tarla	Parcelă	Nr. topo	Observații / Referințe
1	arabil	NU	700	66	38	-	T67 P38 -conform act

## Lungime Segmente

1) Valorile lungimilor segmentelor sunt obținute din proiecție în plan.

Punct început	X / Y	Punct sfârșit	X / Y	Lungime segment (** (m)
1	599.620,555 304.452,792	2	599.654,213 304.489,873	50.079
2	599.654,213 304.489,873	3	599.644,258 304.499,08	13.56
3	599.644,258 304.499,08	4	599.609,699 304.461,525	51.036
4	599.609,699 304.461,525	5	599.615,609 304.455,701	8.297
5	599.615,609 304.455,701	1	599.620,555 304.452,792	5.738

\*\* Lungimile segmentelor sunt determinate în planul de proiecție Stereo 70 și sunt rotunjite la 1 milimetru.

\*\*\* Distanța dintre puncte este formată din segmente cumulate ce sunt mai mici decât valoarea 1 milimetru.

Neutilizabil în Circuitul  
Civil



**DATE DESPRE IMOBILUL NR. 4961**

Oficiul de Cadastru și Publicitate Imobiliară GIURGIU  
Biroul de Cadastru și Publicitate Imobiliară Giurgiu

**A. Partea I. Descrierea imobilului**

TEREN Extravilan

Adresa: Jud. Giurgiu

Nr. Crt	Nr cadastral Nr. topografic	Suprafața* (mp)	Observații / Referințe
A1		750	Sector cadastral:33 Teren neimprejmuit;

**B. Partea II. Proprietari și acte**

Inscrieri privitoare la dreptul de proprietate și alte drepturi reale	Referințe
/	
Act Notarial nr. 1103, din 06/08/2020 emis de BIN COSTEA MIHAELA-CORNELIA;	
B1	A1
Intabulare, drept de PROPRIETATE, dobandit prin lesire Din Indiviziune, cota actuala 1/1, cota initiala 1/1	
1) CIOBANU ADRIAN	

**C. Partea III. SARCINI .**

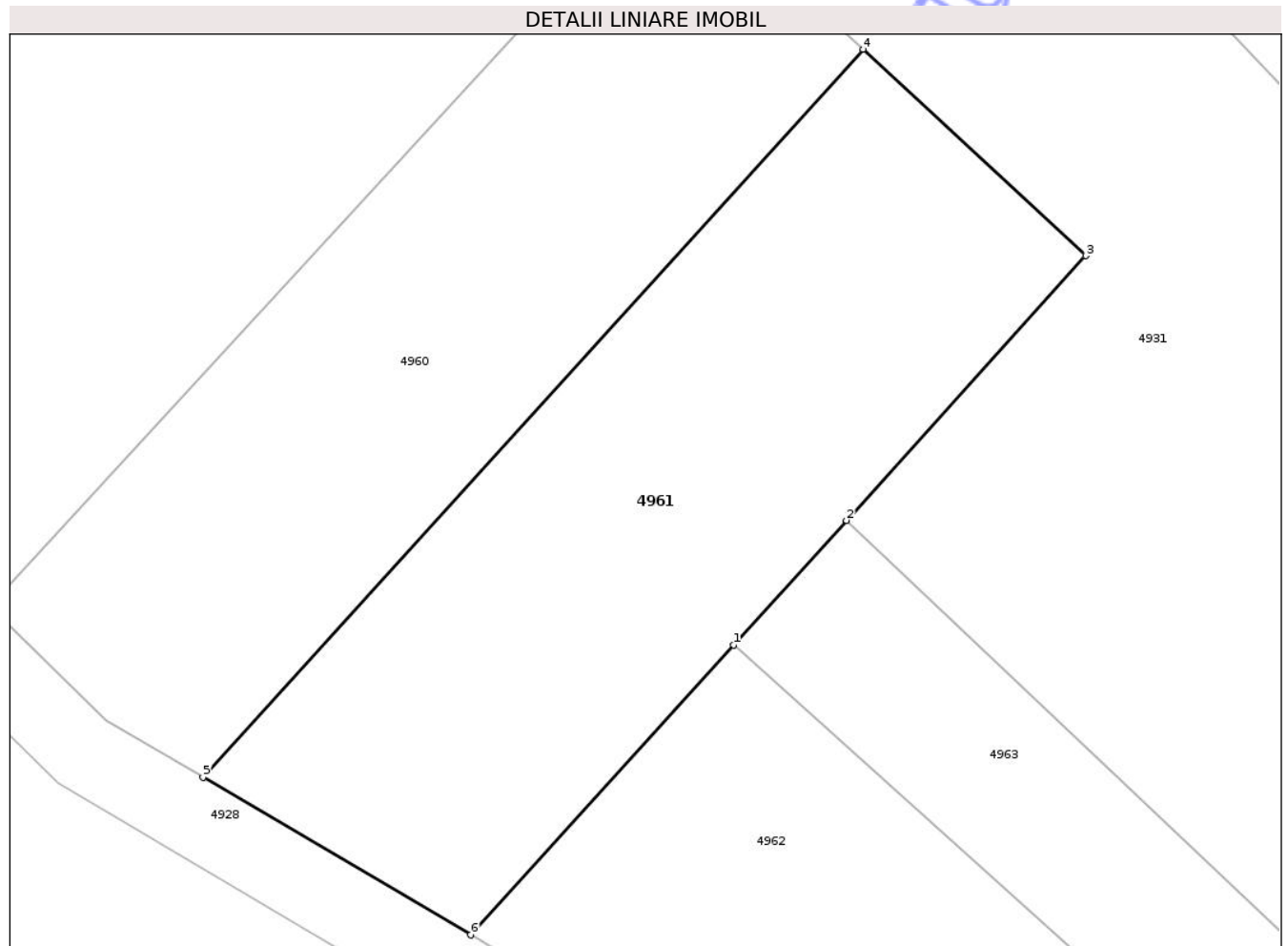
Inscrieri privind dezmembramintele dreptului de proprietate, drepturi reale de garanție și sarcini	Referințe
NU SUNT	

## Anexa Nr. 1 La Partea I

## Teren

Nr cadastral	Suprafața (mp)*	Observații / Referințe
	750	

\* Suprafața este determinată în planul de proiecție Stereo 70.



## Date referitoare la teren

Crt	Categorie folosință	Intra vilan	Suprafața (mp)	Tarla	Parcelă	Nr. topo	Observații / Referințe
1	arabil	NU	750	66	32	-	T65 P32 -conform act

## Lungime Segmente

1) Valorile lungimilor segmentelor sunt obținute din proiecție în plan.

Punct început	X / Y	Punct sfârșit	X / Y	Lungime segment (** (m)
1	599.647,611 304.459,539	2	599.653,361 304.465,877	8.558
2	599.653,361 304.465,877	3	599.665,589 304.479,353	18.197
3	599.665,589 304.479,353	4	599.654,213 304.489,873	15.495
4	599.654,213 304.489,873	5	599.620,555 304.452,792	50.079
5	599.620,555 304.452,792	6	599.634,205 304.444,764	15.836

Punct început	X / Y	Punct sfârșit	X / Y	Lungime segment (** (m)
6	599.634,205 304.444,764	1	599.647,611 304.459,539	19.95

\*\* Lungimile segmentelor sunt determinate în planul de proiecție Stereo 70 și sunt rotunjite la 1 milimetru.

\*\*\* Distanța dintre puncte este formată din segmente cumulate ce sunt mai mici decât valoarea 1 milimetru.

Neutilizabil în Circuitul Civil



**DATE DESPRE IMOBILUL NR. 4962**

Oficiul de Cadastru și Publicitate Imobiliară GIURGIU  
Biroul de Cadastru și Publicitate Imobiliară Giurgiu

**A. Partea I. Descrierea imobilului**

TEREN Extravilan

Adresa: Jud. Giurgiu

Nr. Crt	Nr cadastral Nr. topografic	Suprafața* (mp)	Observații / Referințe
A1		900	Sector cadastral:33 Teren neimprejmuit;

**B. Partea II. Proprietari și acte**

Inscrieri privitoare la dreptul de proprietate și alte drepturi reale	Referințe
/	
Act Normativ nr. Legea nr.7, din 13/03/1996 emis de PARLAMENTUL ROMÂNIEI;	
B1	Inscrierea posesiei, drept de PROPRIETATE, dobandit prin Lege, cota actuala 1/1, cota initiala 1/1 1) NEIDENTIFICAT NEIDENTIFICAT
	A1
Act Normativ nr. Legea nr. 7, din 13/03/1996 emis de PARLAMENTUL ROMÂNIEI (art.13);	
B2	Se notează mențiunea proprietar neidentificat, rezerva comisiei locale de fond funciar
	A1

**C. Partea III. SARCINI .**

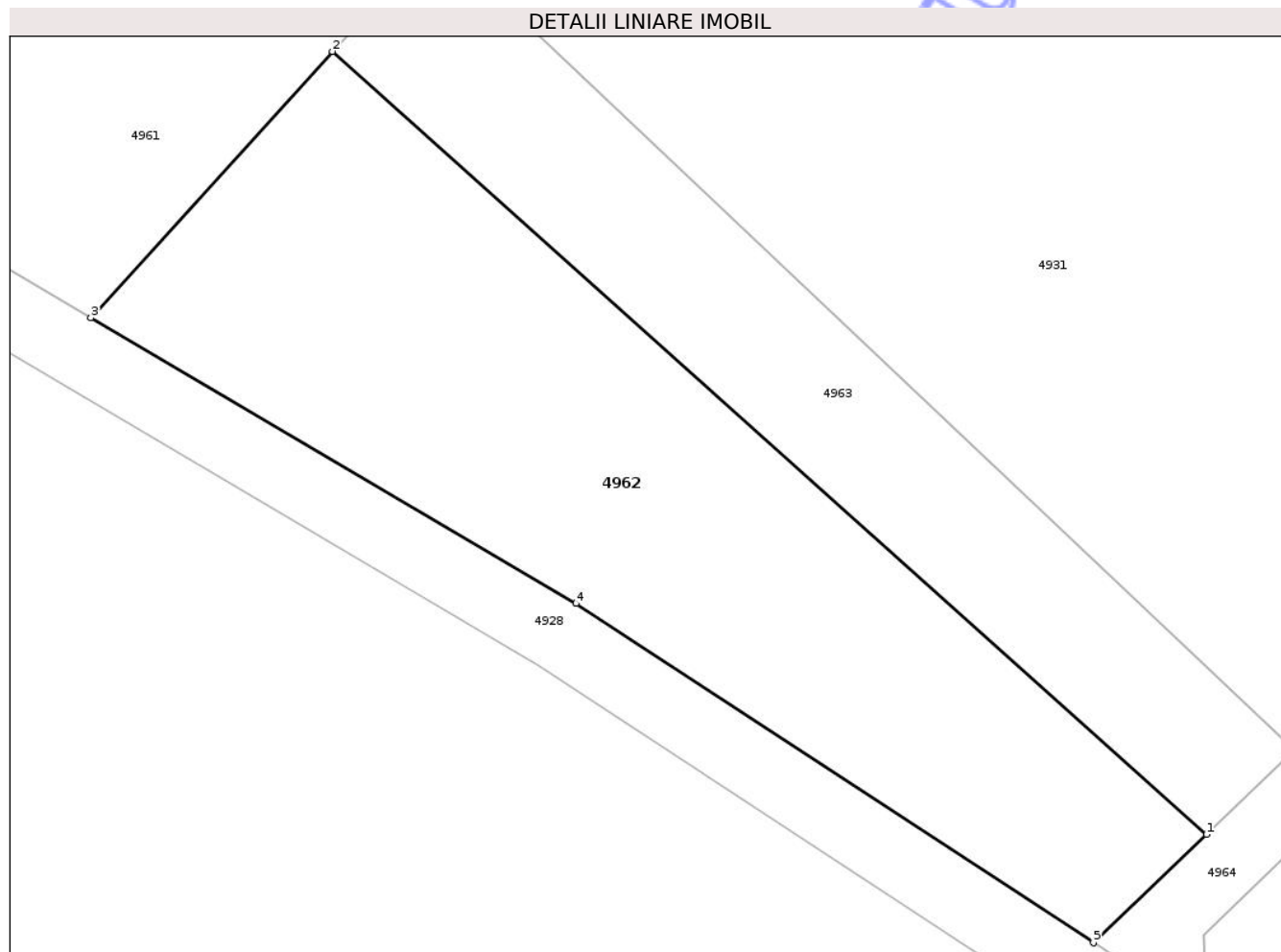
Inscrieri privind dezmembramintele dreptului de proprietate, drepturi reale de garanție și sarcini	Referințe
NU SUNT	

## Anexa Nr. 1 La Partea I

## Teren

Nr cadastral	Suprafața (mp)*	Observații / Referințe
	900	

\* Suprafața este determinată în planul de proiecție Stereo 70.



## Date referitoare la teren

Crt	Categorie folosință	Intra vilan	Suprafața (mp)	Tarla	Parcelă	Nr. topo	Observații / Referințe
1	arabil	NU	900	66	-	-	

## Lungime Segmente

1) Valorile lungimilor segmentelor sunt obținute din proiecție în plan.

Punct început	X / Y	Punct sfârșit	X / Y	Lungime segment (** (m)
1	599.696,169 304.416,094	2	599.647,611 304.459,539	65.156
2	599.647,611 304.459,539	3	599.634,205 304.444,764	19.95
3	599.634,205 304.444,764	4	599.661,16 304.428,912	31.271
4	599.661,16 304.428,912	5	599.689,891 304.410,086	34.35
5	599.689,891 304.410,086	1	599.696,169 304.416,094	8.69

\*\* Lungimile segmentelor sunt determinate în planul de proiecție Stereo 70 și sunt rotunjite la 1 milimetru.

\*\*\* Distanța dintre puncte este formată din segmente cumulate ce sunt mai mici decât valoarea 1 milimetru.

Neutilizabil în Circuitul  
Civil



**DATE DESPRE IMOBILUL NR. 4963**

Oficiul de Cadastru și Publicitate Imobiliară GIURGIU  
Biroul de Cadastru și Publicitate Imobiliară Giurgiu

**A. Partea I. Descrierea imobilului**

TEREN Extravilan

Adresa: Jud. Giurgiu

Nr. Crt	Nr cadastral Nr. topografic	Suprafața* (mp)	Observații / Referințe
A1		500	Sector cadastral:33 Teren neimprejmuit;

**B. Partea II. Proprietari și acte**

Inscrieri privitoare la dreptul de proprietate și alte drepturi reale	Referințe
/	
Act Administrativ nr. 66549, din 24/11/1997 emis de CJPSDPAT GIURGIU;	
B1	A1
Intabulare, drept de PROPRIETATE, dobandit prin Reconstituire, cota actuala 1/1, cota initiala 1/1	
1) DUMITRU TINCA, Lipsă CNP	
2) SIMILEA TUDORA, Lipsă CNP	
3) STOIAN TRAIAN, Lipsă CNP	
4) SIMILEA MARIA, Lipsă CNP	

**C. Partea III. SARCINI .**

Inscrieri privind dezmembramintele dreptului de proprietate, drepturi reale de garanție și sarcini	Referințe
NU SUNT	

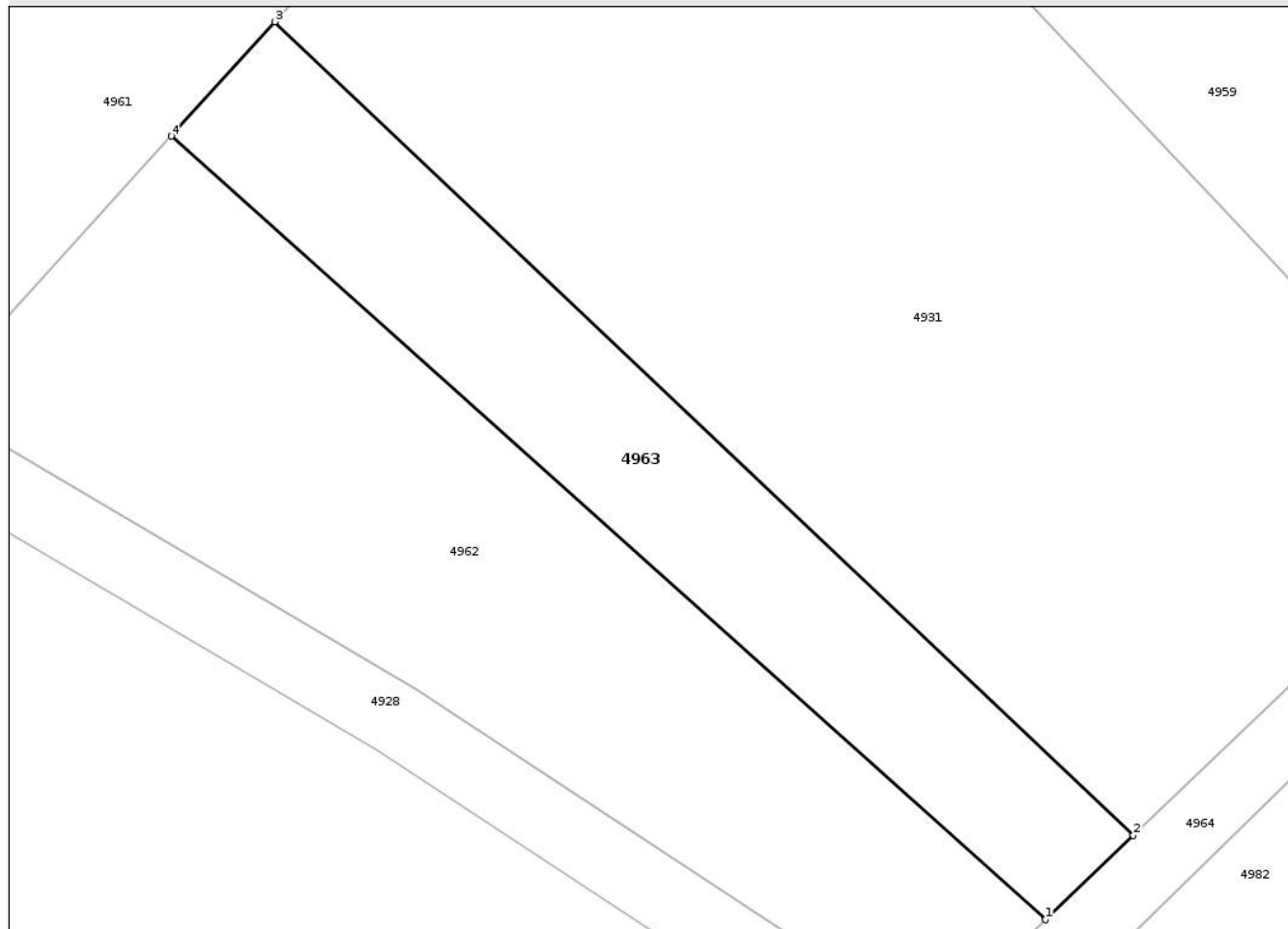
## Anexa Nr. 1 La Partea I

## Teren

Nr cadastral	Suprafața (mp)*	Observații / Referințe
	500	

\* Suprafața este determinată în planul de proiecție Stereo 70.

## DETALII LINIARE IMOBIL



## Date referitoare la teren

Crt	Categorie folosință	Intra vilan	Suprafața (mp)	Tarla	Parcelă	Nr. topo	Observații / Referințe
1	arabil	NU	500	66	297/9	-	

## Lungime Segmente

1) Valorile lungimilor segmentelor sunt obținute din proiecție în plan.

Punct început	X / Y	Punct sfârșit	X / Y	Lungime segment (** (m)
1	599.696,169 304.416,094	2	599.701,044 304.420,759	6.747
2	599.701,044 304.420,759	3	599.653,361 304.465,877	65.645
3	599.653,361 304.465,877	4	599.647,611 304.459,539	8.558
4	599.647,611 304.459,539	1	599.696,169 304.416,094	65.156

\*\* Lungimile segmentelor sunt determinate în planul de proiecție Stereo 70 și sunt rotunjite la 1 milimetru.

\*\*\* Distanţa dintre puncte este formată din segmente cumulate ce sunt mai mici decât valoarea 1 milimetru.

Neutilizabil în Circuitul  
Civil



**DATE DESPRE IMOBILUL NR. 4964**

Oficiul de Cadastru și Publicitate Imobiliară GIURGIU  
Biroul de Cadastru și Publicitate Imobiliară Giurgiu

**A. Partea I. Descrierea imobilului**

TEREN Necunoscut

Adresa: Loc. Varasti, Jud. Giurgiu

Nr. Crt	Nr cadastral Nr. topografic	Suprafața* (mp)	Observații / Referințe
A1		1.361	Sector cadastral:33 Teren neimprejmuit;

**B. Partea II. Proprietari și acte**

Inscrieri privitoare la dreptul de proprietate și alte drepturi reale	Referințe
/	
Act Normativ nr. Legea nr.7, din 13/03/1996 emis de PARLAMENTUL ROMÂNIEI;	
B1	Inscrierea posesiei, drept de PROPRIETATE, dobandit prin Lege, cota actuala 1/1, cota initiala 1/1
	1) NEIDENTIFICAT NEIDENTIFICAT
Act Normativ nr. Legea nr. 7, din 13/03/1996 emis de PARLAMENTUL ROMÂNIEI (art.13);	
B2	Se notează mențiunea proprietar neidentificat

**C. Partea III. SARCINI .**

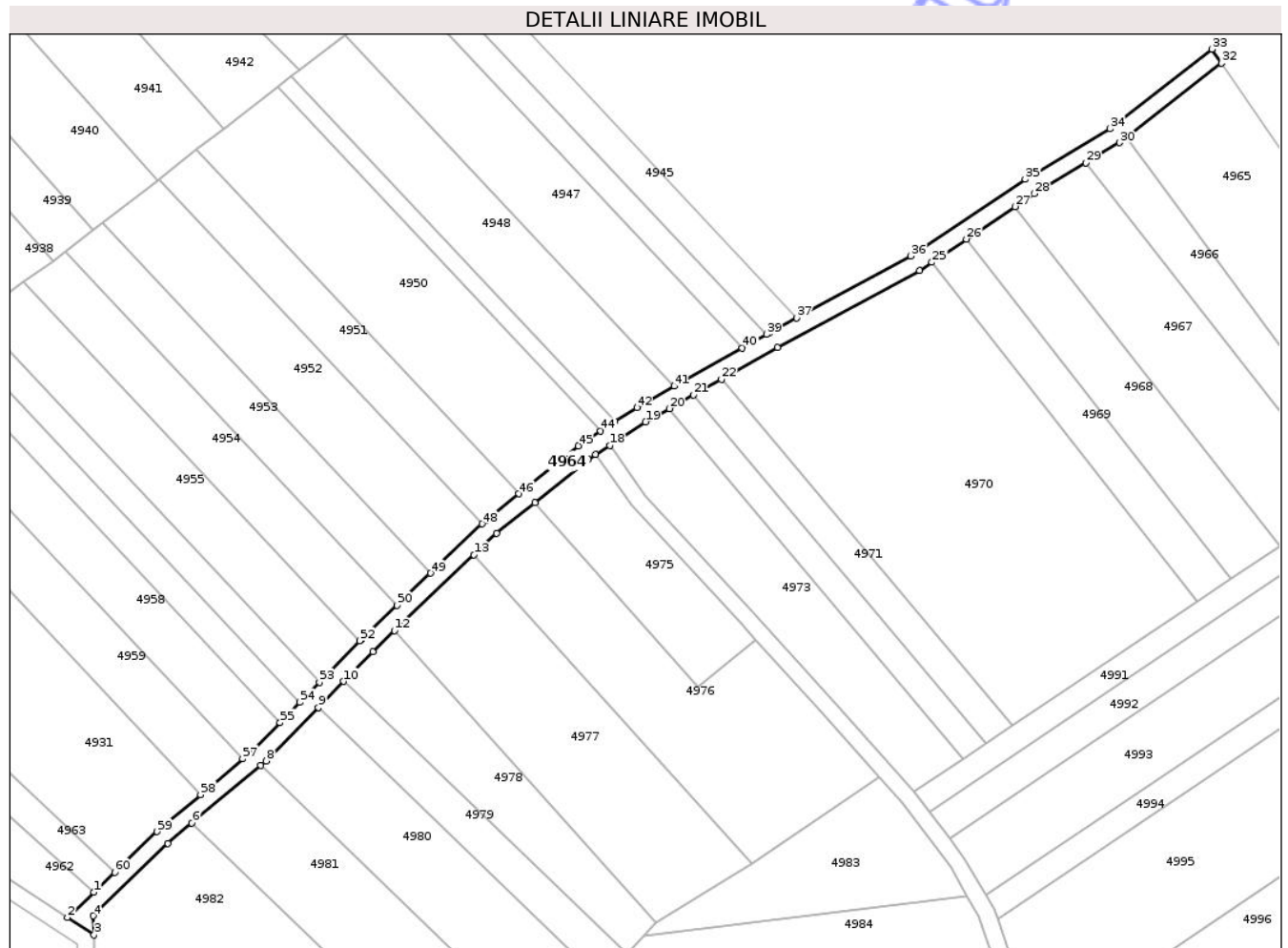
Inscrieri privind dezmembramintele dreptului de proprietate, drepturi reale de garanție și sarcini	Referințe
NU SUNT	

## Anexa Nr. 1 La Partea I

## Teren

Nr cadastral	Suprafața (mp)*	Observații / Referințe
	1.361	

\* Suprafața este determinată în planul de proiecție Stereo 70.



## Date referitoare la teren

Crt	Categorie folosință	Intravilan	Suprafața (mp)	Tarla	Parcelă	Nr. topo	Observații / Referințe
1	drum	DA	383	66	-	-	
2	drum	NU	978	66	-	-	

## Lungime Segmente

1) Valorile lungimilor segmentelor sunt obținute din proiecție în plan.

Punct început	X / Y	Punct sfârșit	X / Y	Lungime segment
1	599.696,169 304.416,094	2	599.689,891 304.410,086	8.69
4	599.696,036 304.410,497	5	599.713,592 304.427,643	24.54
7	599.735,637 304.445,989	8	599.736,923 304.447,059	1.673
10	599.755,251 304.465,878	11	599.762,133 304.472,944	9.864
13	599.786,094 304.495,79	14	599.791,423 304.500,87	7.362
2	599.689,891 304.410,086	3	599.696,181 304.405,965	7.52
5	599.713,592 304.427,643	6	599.719,329 304.432,417	7.464
8	599.736,923 304.447,059	9	599.749,242 304.459,708	17.657
11	599.762,133 304.472,944	12	599.767,284 304.477,855	7.117
14	599.791,423 304.500,87	15	599.800,463 304.508,138	11.599
3	599.696,181 304.405,965	4	599.696,036 304.410,497	4.534
6	599.719,329 304.432,417	7	599.735,637 304.445,989	21.217
9	599.749,242 304.459,708	10	599.755,251 304.465,878	8.613
12	599.767,284 304.477,855	13	599.786,094 304.495,79	25.99
15	599.800,463 304.508,138	16	599.813,108 304.518,304	16.225

Punct început	X / Y	Punct sfârșit	X / Y	Lungime segment	Punct început	X / Y	Punct sfârșit	X / Y	Lungime segment	Punct început	X / Y	Punct sfârșit	X / Y	Lungime segment
16	599.813,108 304.518,304	17	599.814,841 304.519,439	2.072	17	599.814,841 304.519,439	18	599.818,188 304.521,631	4.001	18	599.818,188 304.521,631	19	599.826,673 304.527,187	10.142
19	599.826,673 304.527,187	20	599.832,257 304.530,328	6.407	20	599.832,257 304.530,328	21	599.838,016 304.533,567	6.607	21	599.838,016 304.533,567	22	599.844,63 304.537,287	7.588
22	599.844,63 304.537,287	23	599.857,846 304.544,721	15.163	23	599.857,846 304.544,721	24	599.891,505 304.562,978	38.292	24	599.891,505 304.562,978	25	599.894,391 304.564,906	3.471
25	599.894,391 304.564,906	26	599.902,577 304.570,375	9.845	26	599.902,577 304.570,375	27	599.914,038 304.578,031	13.783	27	599.914,038 304.578,031	28	599.918,644 304.581,108	5.539
28	599.918,644 304.581,108	29	599.930,808 304.588,39	14.177	29	599.930,808 304.588,39	30	599.938,785 304.593,165	9.297	30	599.938,785 304.593,165	31	599.940,313 304.594,352	1.935
31	599.940,313 304.594,352	32	599.962,954 304.611,936	28.667	32	599.962,954 304.611,936	33	599.960,703 304.615,253	4.009	33	599.960,703 304.615,253	34	599.936,523 304.596,473	30.616
34	599.936,523 304.596,473	35	599.916,505 304.584,49	23.331	35	599.916,505 304.584,49	36	599.889,436 304.566,406	32.554	36	599.889,436 304.566,406	37	599.862,447 304.551,767	30.704
37	599.862,447 304.551,767	38	599.855,912 304.548,222	7.435	38	599.855,912 304.548,222	39	599.855,288 304.547,871	0.716	39	599.855,288 304.547,871	40	599.849,54 304.544,638	6.595
40	599.849,54 304.544,638	41	599.833,49 304.535,611	18.414	41	599.833,49 304.535,611	42	599.824,595 304.530,607	10.206	42	599.824,595 304.530,607	43	599.819,452 304.527,24	6.147
43	599.819,452 304.527,24	44	599.816,031 304.525,0	4.089	44	599.816,031 304.525,0	45	599.810,754 304.521,544	6.308	45	599.810,754 304.521,544	46	599.796,642 304.510,199	18.107
46	599.796,642 304.510,199	47	599.788,8 304.503,894	10.062	47	599.788,8 304.503,894	48	599.787,949 304.503,083	1.176	48	599.787,949 304.503,083	49	599.775,735 304.491,438	16.876
49	599.775,735 304.491,438	50	599.767,801 304.483,875	10.961	50	599.767,801 304.483,875	51	599.759,32 304.475,79	11.717	51	599.759,32 304.475,79	52	599.759,026 304.475,488	0.421
52	599.759,026 304.475,488	53	599.749,508 304.465,716	13.641	53	599.749,508 304.465,716	54	599.744,822 304.460,905	6.716	54	599.744,822 304.460,905	55	599.740,182 304.456,142	6.649
55	599.740,182 304.456,142	56	599.734,186 304.449,986	8.594	56	599.734,186 304.449,986	57	599.731,347 304.447,575	3.725	57	599.731,347 304.447,575	58	599.721,386 304.439,117	13.067
58	599.721,386 304.439,117	59	599.711,112 304.430,393	13.478	59	599.711,112 304.430,393	60	599.701,044 304.420,759	13.935	60	599.701,044 304.420,759	1	599.696,169 304.416,094	6.747

\*\* Lungimile segmentelor sunt determinate în planul de proiecție Stereo 70 și sunt rotunjite la 1 milimetru.

\*\*\* Distanța dintre puncte este formată din segmente cumulate ce sunt mai mici decât valoarea 1 milimetru.



**DATE DESPRE IMOBILUL NR. 4971**

Oficiul de Cadastru și Publicitate Imobiliară GIURGIU  
Biroul de Cadastru și Publicitate Imobiliară Giurgiu

**A. Partea I. Descrierea imobilului**

TEREN Extravilan

Adresa: Jud. Giurgiu

Nr. Crt	Nr cadastral Nr. topografic	Suprafața* (mp)	Observații / Referințe
A1		800	Sector cadastral:33 Teren neimprejmuit;

**B. Partea II. Proprietari și acte**

Inscrieri privitoare la dreptul de proprietate și alte drepturi reale	Referințe
/	
Act Administrativ nr. 59355, din 11/12/1995 emis de CJPSDPAT GIURGIU;	
B1	A1
Intabulare, drept de PROPRIETATE, dobandit prin Reconstituire, cota actuala 1/1, cota initiala 1/1	
1) BUTURUGA MARIA, Lipsă CNP	
2) BUTURUGA MIHAI, Lipsă CNP	
3) TOMA ANICA DEFUNCT:Da	
4) BUTURUGA ELENA, Lipsă CNP	

**C. Partea III. SARCINI .**

Inscrieri privind dezmembramintele dreptului de proprietate, drepturi reale de garanție și sarcini	Referințe
NU SUNT	

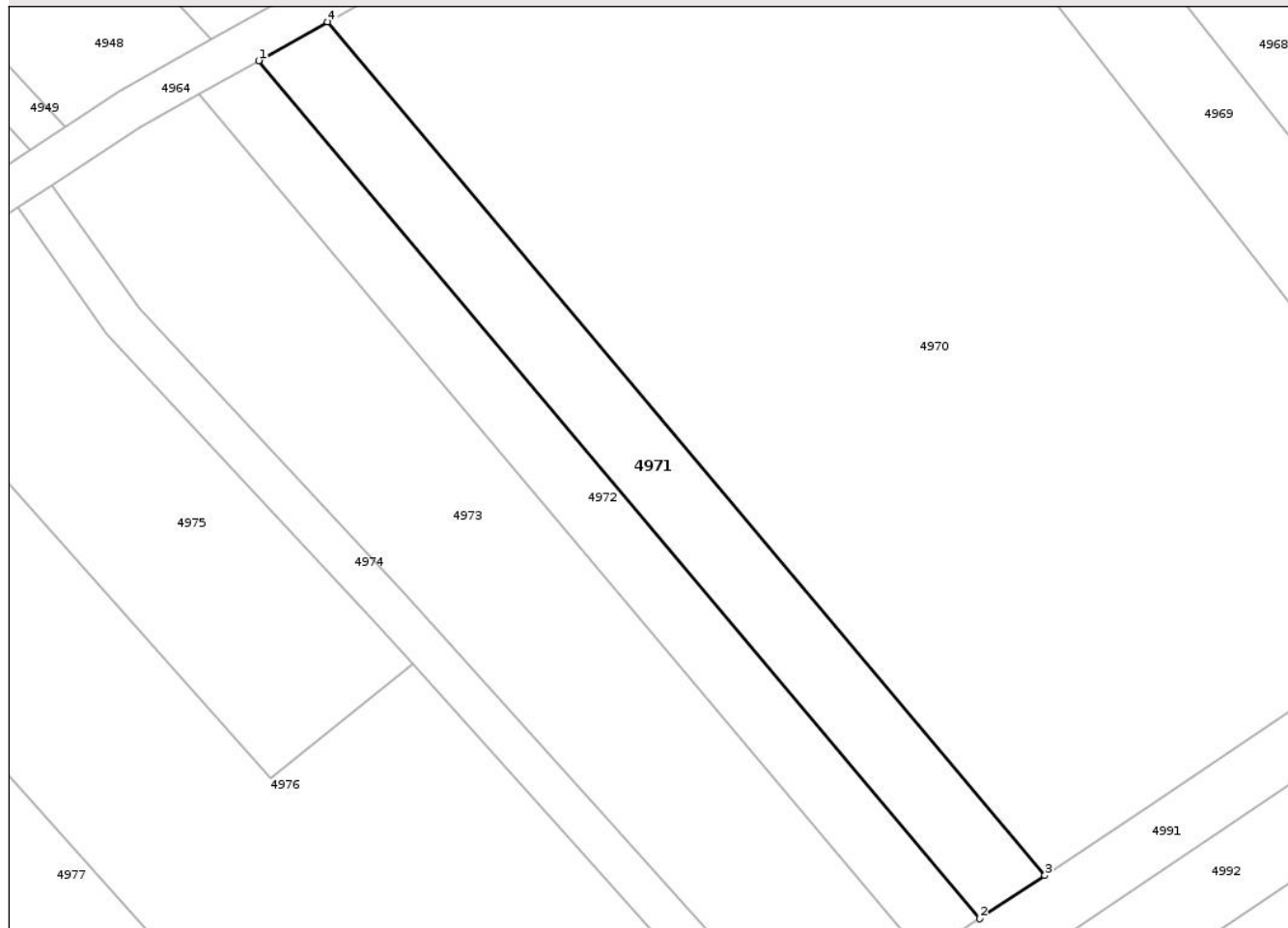
## Anexa Nr. 1 La Partea I

## Teren

Nr cadastral	Suprafața (mp)*	Observații / Referințe
	800	

\* Suprafața este determinată în planul de proiecție Stereo 70.

## DETALII LINIARE IMOBIL



## Date referitoare la teren

Crt	Categorie folosință	Intra vilan	Suprafața (mp)	Tarla	Parcelă	Nr. topo	Observații / Referințe
1	arabil	NU	800	66	-	-	

## Lungime Segmente

1) Valorile lungimilor segmentelor sunt obținute din proiecție în plan.

Punct început	X / Y	Punct sfârșit	X / Y	Lungime segment (** (m)
1	599.838,016 304.533,567	2	599.907,282 304.451,249	107.583
2	599.907,282 304.451,249	3	599.913,526 304.455,409	7.503
3	599.913,526 304.455,409	4	599.844,63 304.537,287	107.008
4	599.844,63 304.537,287	1	599.838,016 304.533,567	7.588

\*\* Lungimile segmentelor sunt determinate în planul de proiecție Stereo 70 și sunt rotunjite la 1 milimetru.

\*\*\* Distanţa dintre puncte este formată din segmente cumulate ce sunt mai mici decât valoarea 1 milimetru.

Neutilizabil în Circuitul  
Civil



**DATE DESPRE IMOBILUL NR. 4972**

Oficiul de Cadastru și Publicitate Imobiliară GIURGIU  
Biroul de Cadastru și Publicitate Imobiliară Giurgiu

**A. Partea I. Descrierea imobilului**

TEREN Extravilan

Adresa: Jud. Giurgiu

Nr. Crt	Nr cadastral Nr. topografic	Suprafața* (mp)	Observații / Referințe
A1		700	Sector cadastral:33 Teren neimprejmuit;

**B. Partea II. Proprietari și acte**

Inscrieri privitoare la dreptul de proprietate și alte drepturi reale	Referințe
/	
Act Administrativ nr. 112286, din 05/01/2006 emis de CJPSDPAT GIURGIU;	
B1	A1
Intabulare, drept de PROPRIETATE, dobandit prin Reconstituire, cota actuala 1/1, cota initiala 1/1	
1) TANE MARIN	

**C. Partea III. SARCINI .**

Inscrieri privind dezmembramintele dreptului de proprietate, drepturi reale de garanție și sarcini	Referințe
NU SUNT	

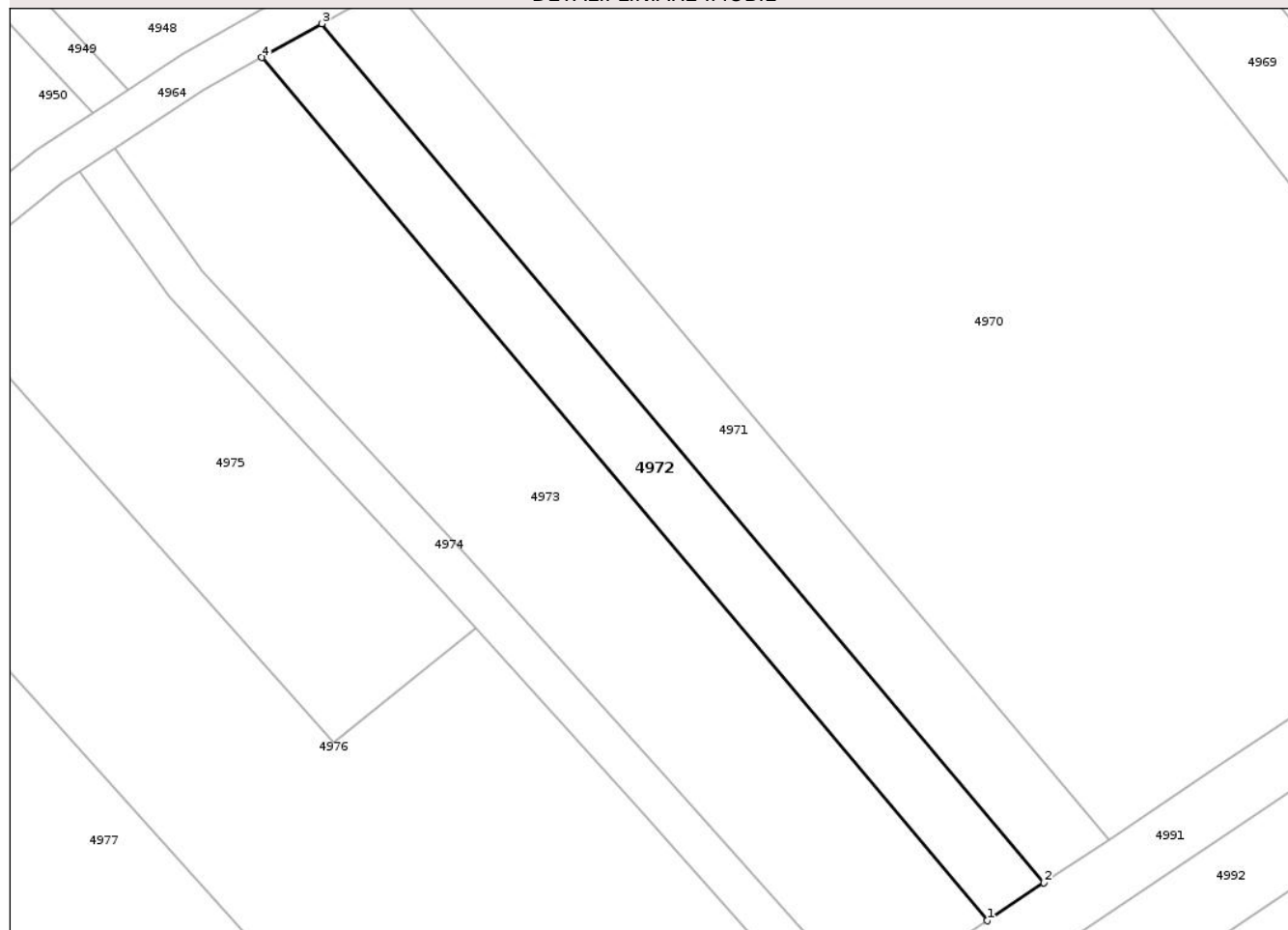
## Anexa Nr. 1 La Partea I

## Teren

Nr cadastral	Suprafața (mp)*	Observații / Referințe
	700	

\* Suprafața este determinată în planul de proiecție Stereo 70.

## DETALII LINIARE IMOBIL



## Date referitoare la teren

Crt	Categorie folosință	Intra vilan	Suprafața (mp)	Tarla	Parcelă	Nr. topo	Observații / Referințe
1	arabil	NU	700	66	22	-	T63 P22 -conform act

## Lungime Segmente

1) Valorile lungimilor segmentelor sunt obținute din proiecție în plan.

Punct început	X / Y	Punct sfârșit	X / Y	Lungime segment (** (m)
1	599.901,846 304.447,627	2	599.907,282 304.451,249	6.532
2	599.907,282 304.451,249	3	599.838,016 304.533,567	107.583
3	599.838,016 304.533,567	4	599.832,257 304.530,328	6.607
4	599.832,257 304.530,328	1	599.901,846 304.447,627	108.084

\*\* Lungimile segmentelor sunt determinate în planul de proiecție Stereo 70 și sunt rotunjite la 1 milimetru.

\*\*\* Distanţa dintre puncte este formată din segmente cumulate ce sunt mai mici decât valoarea 1 milimetru.

Neutilizabil în Circuitul  
Civil



**DATE DESPRE IMOBILUL NR. 4973**

Oficiul de Cadastru și Publicitate Imobiliară GIURGIU  
 Biroul de Cadastru și Publicitate Imobiliară Giurgiu

**A. Partea I. Descrierea imobilului**

TEREN Extravilan

Adresa: Jud. Giurgiu

Nr. Crt	Nr cadastral Nr. topografic	Suprafața* (mp)	Observații / Referințe
A1		1.700	Sector cadastral:33 Teren neimprejmuit;

**B. Partea II. Proprietari și acte**

Inscrieri privitoare la dreptul de proprietate și alte drepturi reale	Referințe
/	
Act Administrativ nr. 112286, din 05/01/2006 emis de CJPSDPAT GIURGIU;	
B1	A1
Intabulare, drept de PROPRIETATE, dobandit prin Reconstituire, cota actuala 1/1, cota initiala 1/1	
1) TANE MARIN	

**C. Partea III. SARCINI .**

Inscrieri privind dezmembramintele dreptului de proprietate, drepturi reale de garanție și sarcini	Referințe
NU SUNT	

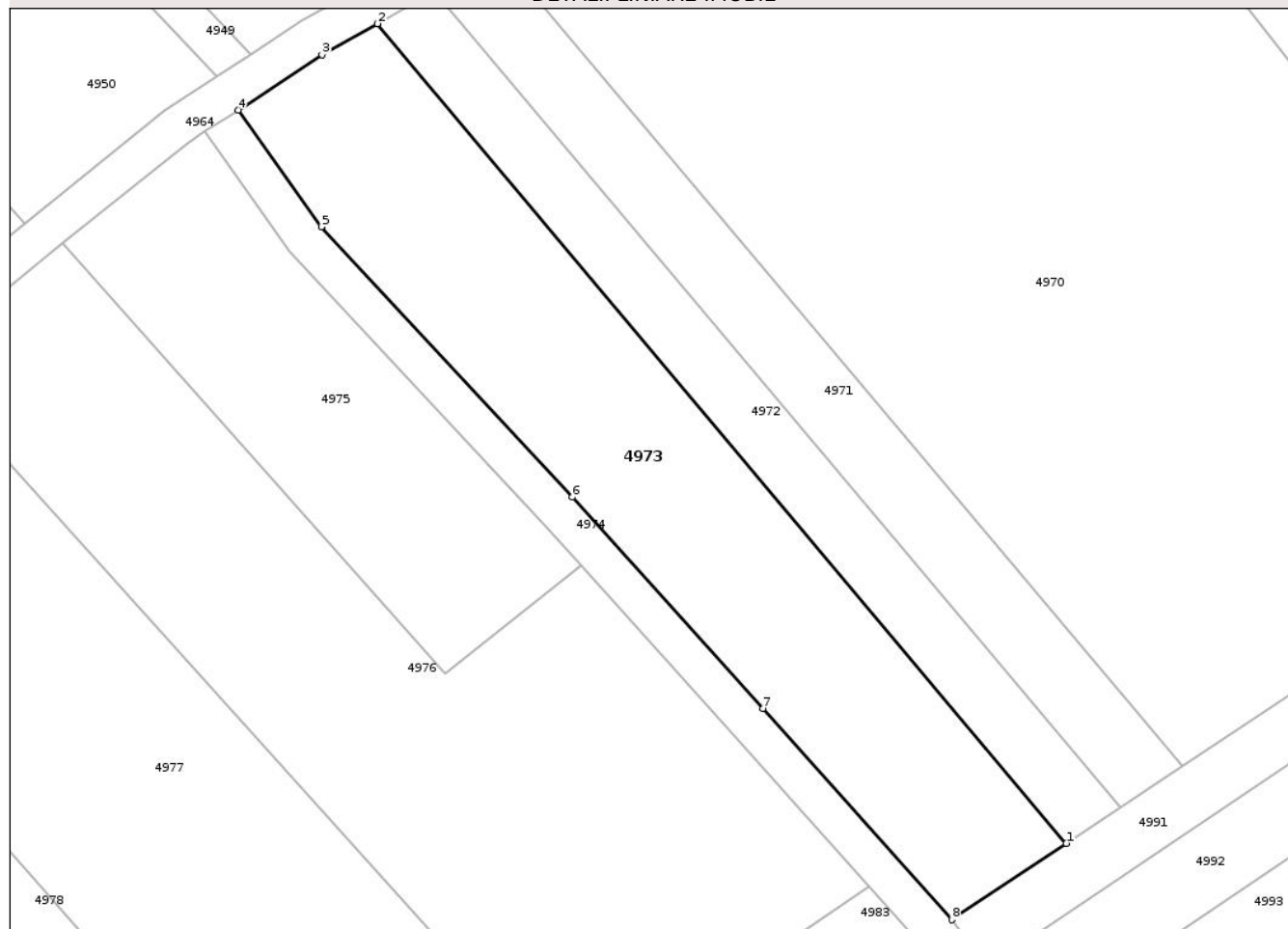
## Anexa Nr. 1 La Partea I

## Teren

Nr cadastral	Suprafața (mp)*	Observații / Referințe
	1.700	

\* Suprafața este determinată în planul de proiecție Stereo 70.

## DETALII LINIARE IMOBIL



## Date referitoare la teren

Crt	Categorie folosință	Intra vilan	Suprafața (mp)	Tarla	Parcelă	Nr. topo	Observații / Referințe
1	arabil	NU	1.700	66	18	-	T63 P18 -conform act

## Lungime Segmente

1) Valorile lungimilor segmentelor sunt obținute din proiecție în plan.

Punct început	X / Y	Punct sfârșit	X / Y	Lungime segment (** (m)
1	599.901,846 304.447,627	2	599.832,257 304.530,328	108.084
2	599.832,257 304.530,328	3	599.826,673 304.527,187	6.407
3	599.826,673 304.527,187	4	599.818,188 304.521,631	10.142
4	599.818,188 304.521,631	5	599.826,588 304.509,844	14.474
5	599.826,588 304.509,844	6	599.851,94 304.482,562	37.243

Punct început	X / Y	Punct sfârșit	X / Y	Lungime segment (** (m)
6	599.851,94 304.482,562	7	599.871,192 304.461,21	28.75
7	599.871,192 304.461,21	8	599.890,27 304.439,916	28.59
8	599.890,27 304.439,916	1	599.901,846 304.447,627	13.909

\*\* Lungimile segmentelor sunt determinate în planul de proiecție Stereo 70 și sunt rotunjite la 1 milimetru.

\*\*\* Distanța dintre puncte este formată din segmente cumulate ce sunt mai mici decât valoarea 1 milimetru.

Neutilizabil în Circuitul Civil



**DATE DESPRE IMOBILUL NR. 4974**

Oficiul de Cadastru și Publicitate Imobiliară GIURGIU  
 Biroul de Cadastru și Publicitate Imobiliară Giurgiu

**A. Partea I. Descrierea imobilului**

TEREN Extravilan

Adresa: Jud. Giurgiu

Nr. Crt	Nr cadastral Nr. topografic	Suprafața* (mp)	Observații / Referințe
A1		2.404	Sector cadastral:33 Teren neimprejmuit;

**B. Partea II. Proprietari și acte**

Inscrieri privitoare la dreptul de proprietate și alte drepturi reale	Referințe
/	
Act Normativ nr. Legea nr.7, din 13/03/1996 emis de PARLAMENTUL ROMÂNIEI;	
B1	Inscrierea posesiei, drept de PROPRIETATE, dobandit prin Lege, cota actuala 1/1, cota initiala 1/1 1) NEIDENTIFICAT NEIDENTIFICAT
	A1
Act Normativ nr. Legea nr. 7, din 13/03/1996 emis de PARLAMENTUL ROMÂNIEI (art.13);	
B2	Se notează mențiunea proprietar neidentificat
	A1

**C. Partea III. SARCINI .**

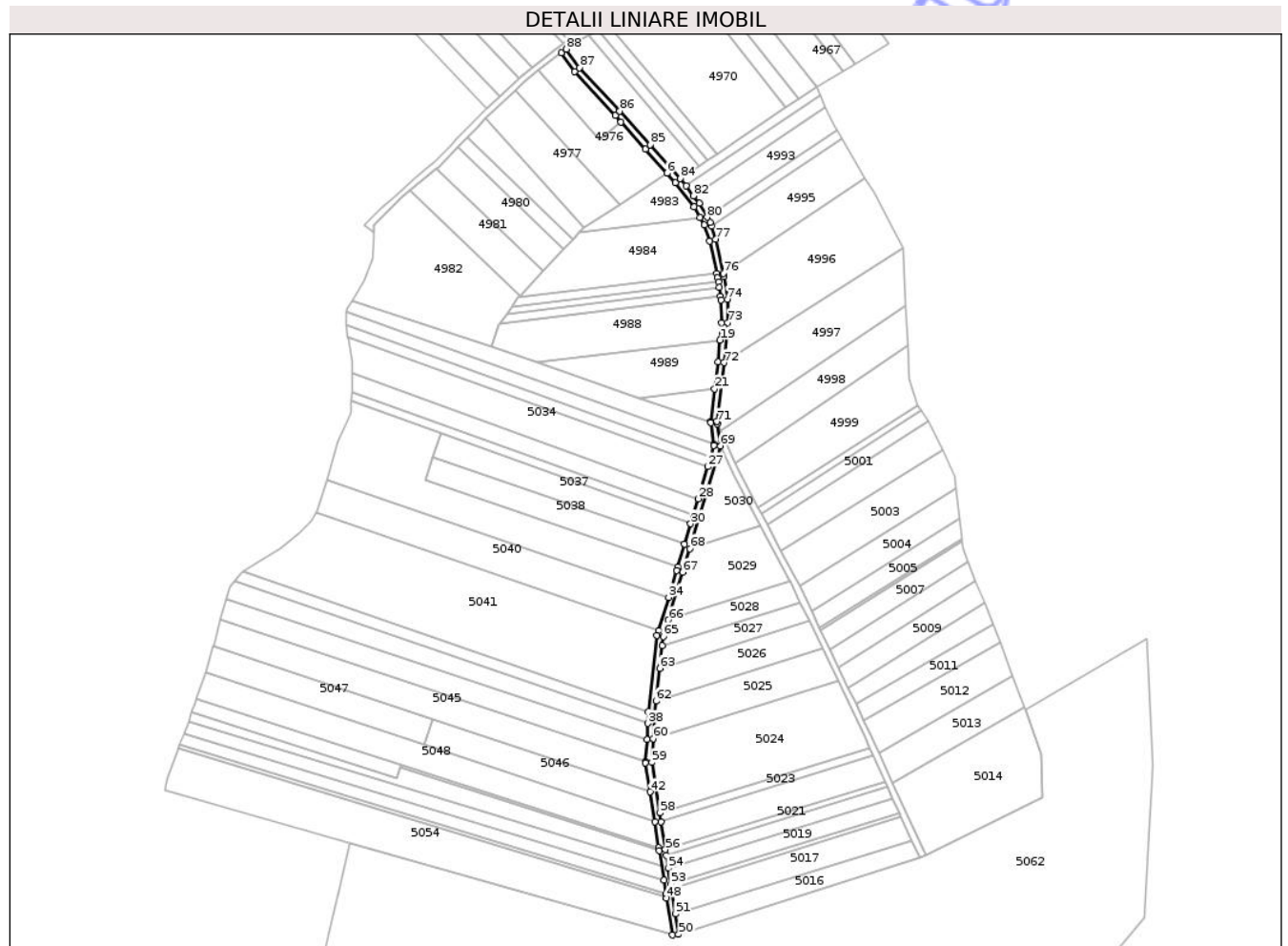
Inscrieri privind dezmembramintele dreptului de proprietate, drepturi reale de garanție și sarcini	Referințe
NU SUNT	

## Anexa Nr. 1 La Partea I

## Teren

Nr cadastral	Suprafața (mp)*	Observații / Referințe
	2.404	

\* Suprafața este determinată în planul de proiecție Stereo 70.



## Date referitoare la teren

Crt	Categorie folosință	Intravilan	Suprafața (mp)	Tarla	Parcelă	Nr. topo	Observații / Referințe
1	drum	NU	2.404	-	-	-	

## Lungime Segmente

1) Valorile lungimilor segmentelor sunt obținute din proiecție în plan.

Punct început	X / Y	Punct sfârșit	X / Y	Lungime segment	Punct început	X / Y	Punct sfârșit	X / Y	Lungime segment	Punct început	X / Y	Punct sfârșit	X / Y	Lungime segment
1	599.814,841 304.519,439	2	599.823,411 304.507,394	14.78 3	2	599.823,411 304.507,394	3	599.849,057 304.479,795	37.67 5	3	599.849,057 304.479,795	4	599.852,799 304.475,644	5.589
4	599.852,799 304.475,644	5	599.868,261 304.458,489	23.09 5	5	599.868,261 304.458,489	6	599.881,929 304.443,23	20.48 5	6	599.881,929 304.443,23	7	599.887,199 304.437,345	7.9
7	599.887,199 304.437,345	8	599.898,888 304.421,835	19.42 1	8	599.898,888 304.421,835	9	599.902,723 304.415,247	7.623	9	599.902,723 304.415,247	10	599.905,512 304.410,455	5.545
10	599.905,512 304.410,455	11	599.908,984 304.400,286	10.74 5	11	599.908,984 304.400,286	12	599.913,401 304.379,882	20.87 7	12	599.913,401 304.379,882	13	599.913,969 304.377,259	2.684
13	599.913,969 304.377,259	14	599.914,393 304.374,549	2.743	14	599.914,393 304.374,549	15	599.914,971 304.370,851	3.743	15	599.914,971 304.370,851	16	599.915,866 304.365,128	5.793
16	599.915,866 304.365,128	17	599.916,182 304.363,103	2.05	17	599.916,182 304.363,103	18	599.916,403 304.348,781	14.32 4	18	599.916,403 304.348,781	19	599.915,414 304.337,721	11.10 4

Punct început	X / Y	Punct sfârșit	X / Y	Lungime segment	Punct început	X / Y	Punct sfârșit	X / Y	Lungime segment	Punct început	X / Y	Punct sfârșit	X / Y	Lungime segment
19	599.915,414 304.337,721	20	599.914,167 304.323,757	14.02	20	599.914,167 304.323,757	21	599.912,081 304.306,81	17.075	21	599.912,081 304.306,81	22	599.909,535 304.286,118	20.848
22	599.909,535 304.286,118	23	599.909,634 304.285,403	0.722	23	599.909,634 304.285,403	24	599.911,511 304.271,804	13.728	24	599.911,511 304.271,804	25	599.911,611 304.271,08	0.731
25	599.911,611 304.271,08	26	599.909,477 304.263,916	7.475	26	599.909,477 304.263,916	27	599.907,601 304.257,616	6.573	27	599.907,601 304.257,616	28	599.901,573 304.237,376	21.119
28	599.901,573 304.237,376	29	599.898,479 304.226,988	10.839	29	599.898,479 304.226,988	30	599.896,856 304.221,536	5.688	30	599.896,856 304.221,536	31	599.892,988 304.208,547	13.553
31	599.892,988 304.208,547	32	599.888,754 304.194,333	14.831	32	599.888,754 304.194,333	33	599.888,065 304.192,019	2.414	33	599.888,065 304.192,019	34	599.882,837 304.174,934	17.867
34	599.882,837 304.174,934	35	599.876,443 304.154,035	21.855	35	599.876,443 304.154,035	36	599.875,541 304.151,086	3.084	36	599.875,541 304.151,086	37	599.870,187 304.102,781	48.601
37	599.870,187 304.102,781	38	599.869,751 304.095,246	7.548	38	599.869,751 304.095,246	39	599.869,157 304.084,963	10.3	39	599.869,157 304.084,963	40	599.868,362 304.071,228	13.758
40	599.868,362 304.071,228	41	599.868,21 304.070,36	0.881	41	599.868,21 304.070,36	42	599.871,166 304.051,963	18.633	42	599.871,166 304.051,963	43	599.874,111 304.032,985	19.205
43	599.874,111 304.032,985	44	599.876,641 304.016,687	16.493	44	599.876,641 304.016,687	45	599.876,94 304.014,756	1.954	45	599.876,94 304.014,756	46	599.879,829 303.996,14	18.839
46	599.879,829 303.996,14	47	599.881,162 303.987,557	8.686	47	599.881,162 303.987,557	48	599.881,584 303.984,834	2.756	48	599.881,584 303.984,834	49	599.885,201 303.961,528	23.585
49	599.885,201 303.961,528	50	599.889,205 303.961,815	4.014	50	599.889,205 303.961,815	51	599.887,178 303.974,87	13.211	51	599.887,178 303.974,87	52	599.884,671 303.991,027	16.35
52	599.884,671 303.991,027	53	599.884,263 303.993,656	2.66	53	599.884,263 303.993,656	54	599.882,715 304.003,63	10.093	54	599.882,715 304.003,63	55	599.881,456 304.011,744	8.211
55	599.881,456 304.011,744	56	599.880,883 304.015,436	3.736	56	599.880,883 304.015,436	57	599.878,176 304.032,878	17.651	57	599.878,176 304.032,878	58	599.877,29 304.038,587	5.777
58	599.877,29 304.038,587	59	599.872,329 304.070,545	32.341	59	599.872,329 304.070,545	60	599.873,199 304.085,7	15.18	60	599.873,199 304.085,7	61	599.874,144 304.102,173	16.5
61	599.874,144 304.102,173	62	599.874,946 304.109,407	7.278	62	599.874,946 304.109,407	63	599.877,241 304.130,112	20.832	63	599.877,241 304.130,112	64	599.878,816 304.144,325	14.3
64	599.878,816 304.144,325	65	599.879,475 304.150,273	5.984	65	599.879,475 304.150,273	66	599.882,642 304.160,623	10.824	66	599.882,642 304.160,623	67	599.891,894 304.190,863	31.624
67	599.891,894 304.190,863	68	599.896,348 304.205,817	15.603	68	599.896,348 304.205,817	69	599.915,692 304.270,768	67.77	69	599.915,692 304.270,768	70	599.913,774 304.284,665	14.029
70	599.913,774 304.284,665	71	599.913,569 304.286,148	1.497	71	599.913,569 304.286,148	72	599.918,145 304.323,335	37.467	72	599.918,145 304.323,335	73	599.920,418 304.348,773	25.539
73	599.920,418 304.348,773	74	599.920,167 304.363,438	14.667	74	599.920,167 304.363,438	75	599.917,932 304.377,855	14.589	75	599.917,932 304.377,855	76	599.917,48 304.379,944	2.137
76	599.917,48 304.379,944	77	599.912,845 304.401,359	21.911	77	599.912,845 304.401,359	78	599.909,956 304.409,819	8.94	78	599.909,956 304.409,819	79	599.909,169 304.412,124	2.436
79	599.909,169 304.412,124	80	599.907,296 304.415,342	3.723	80	599.907,296 304.415,342	81	599.902,225 304.424,053	10.08	81	599.902,225 304.424,053	82	599.898,59 304.428,877	6.04
82	599.898,59 304.428,877	83	599.893,852 304.435,163	7.872	83	599.893,852 304.435,163	84	599.890,27 304.439,916	5.952	84	599.890,27 304.439,916	85	599.871,192 304.461,21	28.59
85	599.871,192 304.461,21	86	599.851,94 304.482,562	28.75	86	599.851,94 304.482,562	87	599.826,588 304.509,844	37.243	87	599.826,588 304.509,844	88	599.818,188 304.521,631	14.474
88	599.818,188 304.521,631	1	599.814,841 304.519,439	4.001										

\*\* Lungimile segmentelor sunt determinate în planul de proiecție Stereo 70 și sunt rotunjite la 1 milimetru.

\*\*\* Distanța dintre puncte este formată din segmente cumulate ce sunt mai mici decât valoarea 1 milimetru.



**DATE DESPRE IMOBILUL NR. 4975**

Oficiul de Cadastru și Publicitate Imobiliară GIURGIU  
Biroul de Cadastru și Publicitate Imobiliară Giurgiu

**A. Partea I. Descrierea imobilului**

TEREN Extravilan

Adresa: Jud. Giurgiu

Nr. Crt	Nr cadastral Nr. topografic	Suprafața* (mp)	Observații / Referințe
A1		1.000	Sector cadastral:33 Teren neimprejmuit;

**B. Partea II. Proprietari și acte**

Inscrieri privitoare la dreptul de proprietate și alte drepturi reale	Referințe
/	
Act Administrativ nr. 49562, din 12/07/1995 emis de CJPSDPAT GIURGIU;	
B1	A1
Intabulare, drept de PROPRIETATE, dobandit prin Reconstituire, cota actuala 1/1, cota initiala 1/1	
1) GANE ION, Lipsă CNP	

**C. Partea III. SARCINI .**

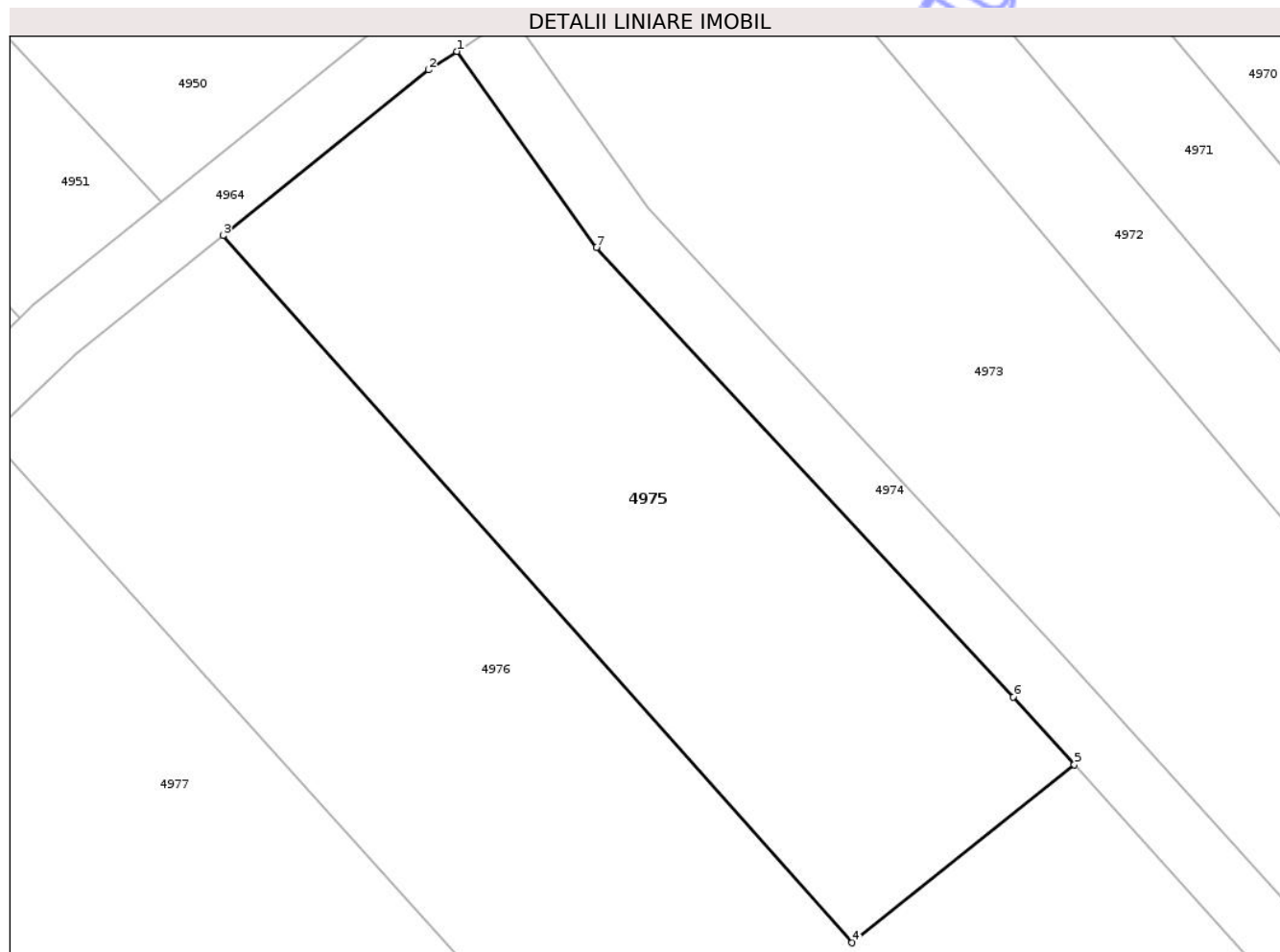
Inscrieri privind dezmembramintele dreptului de proprietate, drepturi reale de garanție și sarcini	Referințe
NU SUNT	

## Anexa Nr. 1 La Partea I

## Teren

Nr cadastral	Suprafața (mp)*	Observații / Referințe
	1.000	

\* Suprafața este determinată în planul de proiecție Stereo 70.



## Date referitoare la teren

Crt	Categorie folosință	Intra vilan	Suprafața (mp)	Tarla	Parcelă	Nr. topo	Observații / Referințe
1	arabil	NU	1.000	66	-	-	T81 P -conform act

## Lungime Segmente

1) Valorile lungimilor segmentelor sunt obținute din proiecție în plan.

Punct început	X / Y	Punct sfârșit	X / Y	Lungime segment (** (m)
1	599.814,841 304.519,439	2	599.813,108 304.518,304	2.072
2	599.813,108 304.518,304	3	599.800,463 304.508,138	16.225
3	599.800,463 304.508,138	4	599.839,125 304.464,704	58.149
4	599.839,125 304.464,704	5	599.852,799 304.475,644	17.512
5	599.852,799 304.475,644	6	599.849,057 304.479,795	5.589

Punct început	X / Y	Punct sfârșit	X / Y	Lungime segment (** (m)
6	599.849,057 304.479,795	7	599.823,411 304.507,394	37.675
7	599.823,411 304.507,394	1	599.814,841 304.519,439	14.783

\*\* Lungimile segmentelor sunt determinate în planul de proiecție Stereo 70 și sunt rotunjite la 1 milimetru.

\*\*\* Distanța dintre puncte este formată din segmente cumulate ce sunt mai mici decât valoarea 1 milimetru.

Neutilizabil în Circuitul Civil



**DATE DESPRE IMOBILUL NR. 4976**

Oficiul de Cadastru și Publicitate Imobiliară GIURGIU  
Biroul de Cadastru și Publicitate Imobiliară Giurgiu

**A. Partea I. Descrierea imobilului**

TEREN Extravilan

Adresa: Jud. Giurgiu

Nr. Crt	Nr cadastral Nr. topografic	Suprafața* (mp)	Observații / Referințe
A1		2.600	Sector cadastral:33 Teren neimprejmuit;

**B. Partea II. Proprietari și acte**

Inscrieri privitoare la dreptul de proprietate și alte drepturi reale	Referințe
/	
Act Normativ nr. Legea nr.7, din 13/03/1996 emis de PARLAMENTUL ROMÂNIEI;	
B1	Inscrierea posesiei, drept de PROPRIETATE, dobandit prin Lege, cota actuala 1/1, cota initiala 1/1 1) NEIDENTIFICAT NEIDENTIFICAT
	A1
Act Normativ nr. Legea nr. 7, din 13/03/1996 emis de PARLAMENTUL ROMÂNIEI (art.13);	
B2	Se notează mențiunea proprietar neidentificat, rezerva comisiei locale de fond funciar
	A1

**C. Partea III. SARCINI .**

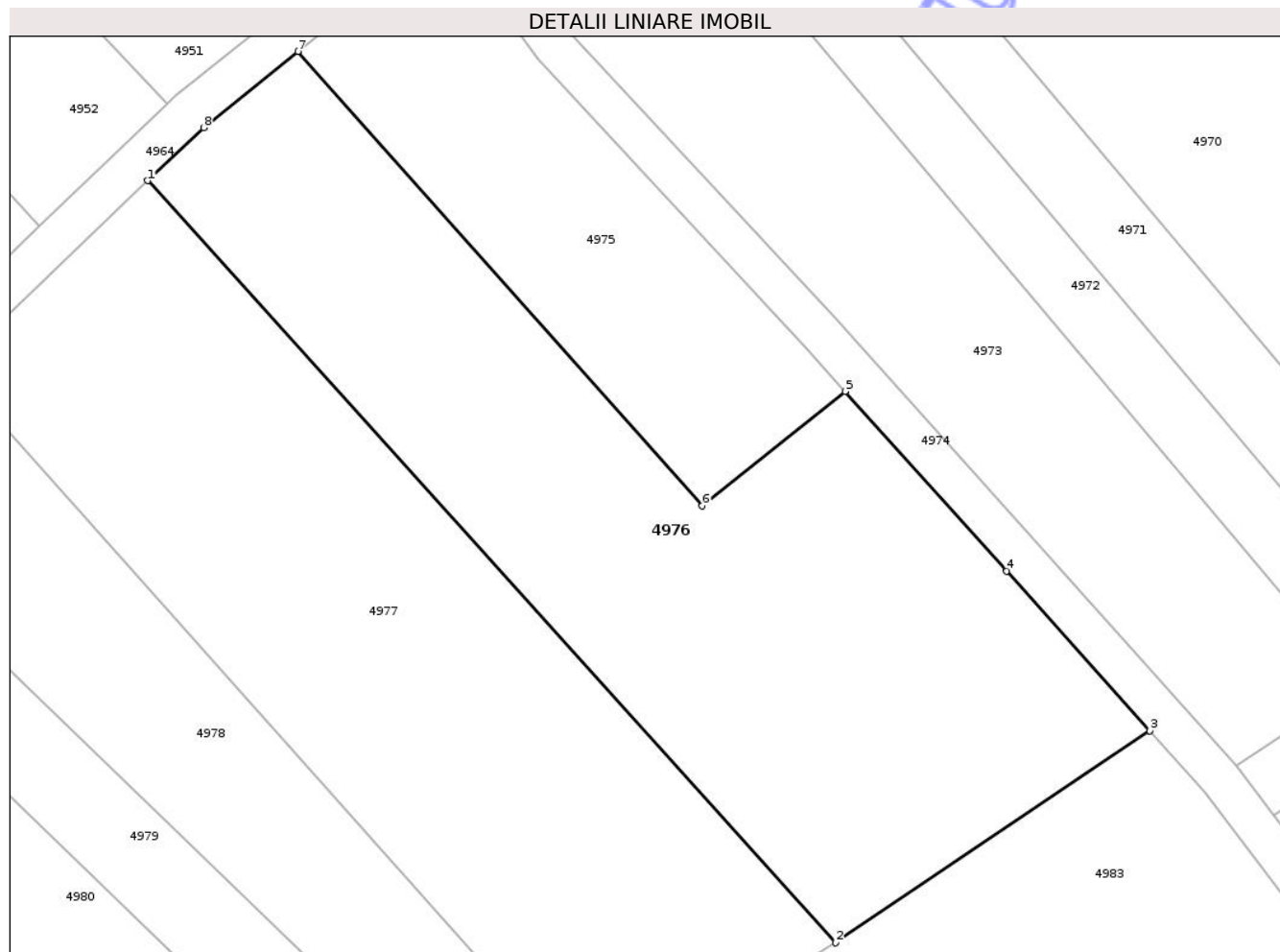
Inscrieri privind dezmembramintele dreptului de proprietate, drepturi reale de garanție și sarcini	Referințe
NU SUNT	

## Anexa Nr. 1 La Partea I

## Teren

Nr cadastral	Suprafata (mp)*	Observatii / Referinta
	2.600	

\* Suprafata este determinata in planul de proiectie Stereo 70.



## Date referitoare la teren

Crt	Categorie folosinta	Intra vilan	Suprafata (mp)	Tarla	Parcela	Nr. topo	Observatii / Referinta
1	arabil	NU	2.600	66	-	-	

## Lungime Segmente

1) Valorile lungimilor segmentelor sunt obtinute din proiectie in plan.

Punct inceput	X / Y	Punct sfarsit	X / Y	Lungime segment (** (m)
1	599.786,094 304.495,79	2	599.851,922 304.422,96	98.171
2	599.851,922 304.422,96	3	599.881,929 304.443,23	36.212
3	599.881,929 304.443,23	4	599.868,261 304.458,489	20.485
4	599.868,261 304.458,489	5	599.852,799 304.475,644	23.095
5	599.852,799 304.475,644	6	599.839,125 304.464,704	17.512

Punct început	X / Y	Punct sfârșit	X / Y	Lungime segment (** (m)
6	599.839,125 304.464,704	7	599.800,463 304.508,138	58.149
7	599.800,463 304.508,138	8	599.791,423 304.500,87	11.599
8	599.791,423 304.500,87	1	599.786,094 304.495,79	7.362

\*\* Lungimile segmentelor sunt determinate în planul de proiecție Stereo 70 și sunt rotunjite la 1 milimetru.

\*\*\* Distanța dintre puncte este formată din segmente cumulate ce sunt mai mici decât valoarea 1 milimetru.

Neutilizabil în Circuitul Civil



**DATE DESPRE IMOBILUL NR. 4977**

Oficiul de Cadastru și Publicitate Imobiliară GIURGIU  
Biroul de Cadastru și Publicitate Imobiliară Giurgiu

**A. Partea I. Descrierea imobilului**

TEREN Extravilan

Adresa: Jud. Giurgiu

Nr. Crt	Nr cadastral Nr. topografic	Suprafața* (mp)	Observații / Referințe
A1		2.500	Sector cadastral:33 Teren neimprejmuit;

**B. Partea II. Proprietari și acte**

Inscrieri privitoare la dreptul de proprietate și alte drepturi reale	Referințe
/	
Act Administrativ nr. 66537, din 05/03/1997 emis de CJPSDPAT GIURGIU;	
B1	A1
Intabulare, drept de PROPRIETATE, dobandit prin Reconstituire, cota actuala 1/1, cota initiala 1/1	
1) PETRESCU VASILICA, Lipsă CNP	
2) TANE CONSTANTIN, Lipsă CNP	
3) TANE STEFAN, Lipsă CNP	
4) TANE DUMITRA, Lipsă CNP	

**C. Partea III. SARCINI .**

Inscrieri privind dezmembramintele dreptului de proprietate, drepturi reale de garanție și sarcini	Referințe
NU SUNT	

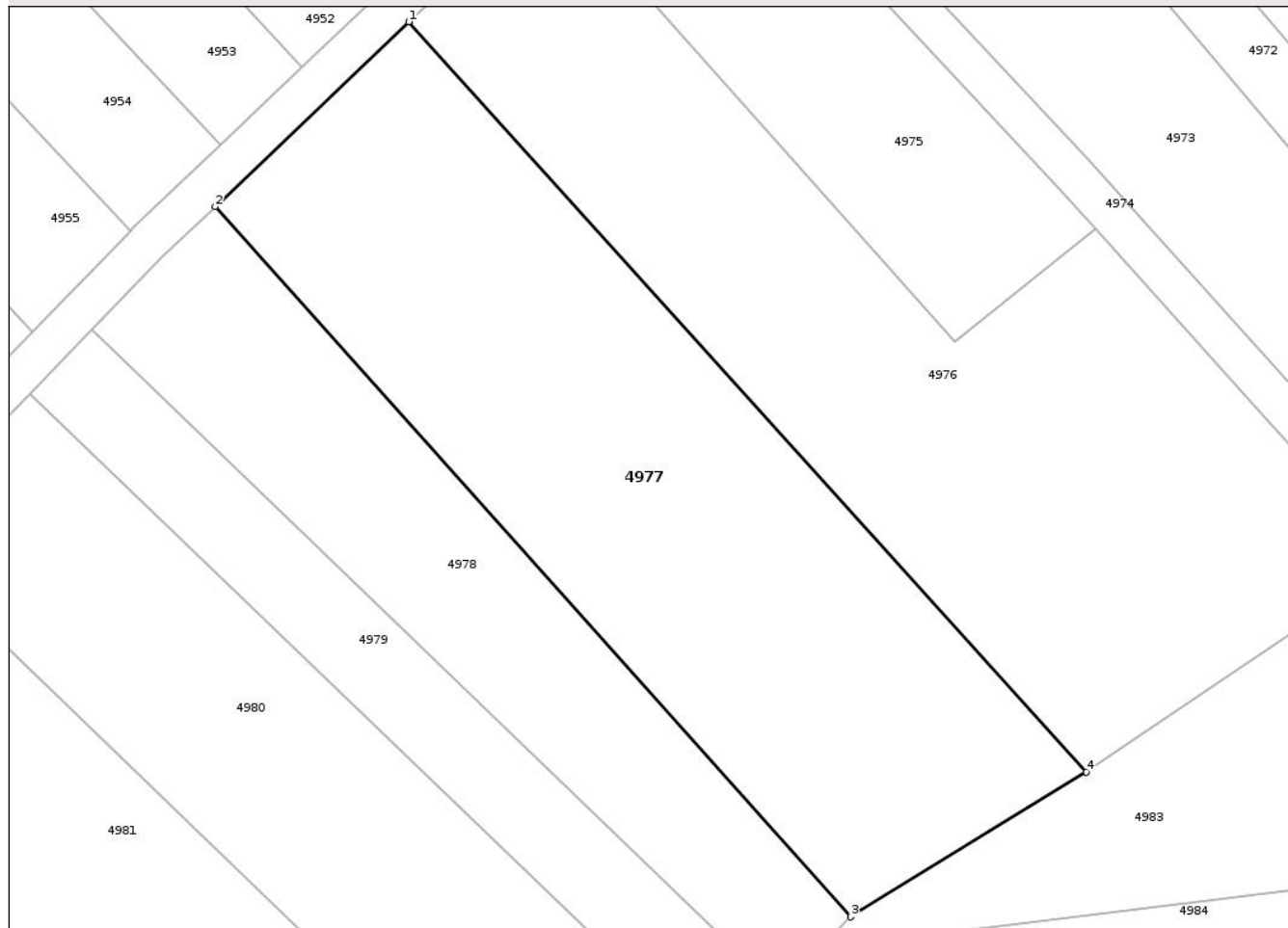
## Anexa Nr. 1 La Partea I

## Teren

Nr cadastral	Suprafața (mp)*	Observații / Referințe
	2.500	

\* Suprafața este determinată în planul de proiecție Stereo 70.

## DETALII LINIARE IMOBIL



## Date referitoare la teren

Crt	Categorie folosință	Intra vilan	Suprafața (mp)	Tarla	Parcelă	Nr. topo	Observații / Referințe
1	arabil	NU	2.500	66	-	-	T63 P -conform act

## Lungime Segmente

1) Valorile lungimilor segmentelor sunt obținute din proiecție în plan.

Punct început	X / Y	Punct sfârșit	X / Y	Lungime segment (** (m)
1	599.786,094 304.495,79	2	599.767,284 304.477,855	25.99
2	599.767,284 304.477,855	3	599.829,002 304.408,884	92.553
3	599.829,002 304.408,884	4	599.851,922 304.422,96	26.897
4	599.851,922 304.422,96	1	599.786,094 304.495,79	98.171

\*\* Lungimile segmentelor sunt determinate în planul de proiecție Stereo 70 și sunt rotunjite la 1 milimetru.

\*\*\* Distanţa dintre puncte este formată din segmente cumulate ce sunt mai mici decât valoarea 1 milimetru.

Neutilizabil în Circuitul  
Civil



**DATE DESPRE IMOBILUL NR. 4978**

Oficiul de Cadastru și Publicitate Imobiliară GIURGIU  
Biroul de Cadastru și Publicitate Imobiliară Giurgiu

**A. Partea I. Descrierea imobilului**

TEREN Extravilan

Adresa: Jud. Giurgiu

Nr. Crt	Nr cadastral Nr. topografic	Suprafața* (mp)	Observații / Referințe
A1		1.250	Sector cadastral:33 Teren neimprejmuit;

**B. Partea II. Proprietari și acte**

Inscrieri privitoare la dreptul de proprietate și alte drepturi reale	Referințe
/	
Act Administrativ nr. 107827, din 08/10/2004 emis de CJPSDPAT GIURGIU;	
B1	A1
Intabulare, drept de PROPRIETATE, dobandit prin Reconstituire, cota actuala 1/1, cota initiala 1/1	
1) VÎLCIU GHEORGHE, Lipsă CNP	
2) VÎLCIU CONSTANTIN, Lipsă CNP	

**C. Partea III. SARCINI .**

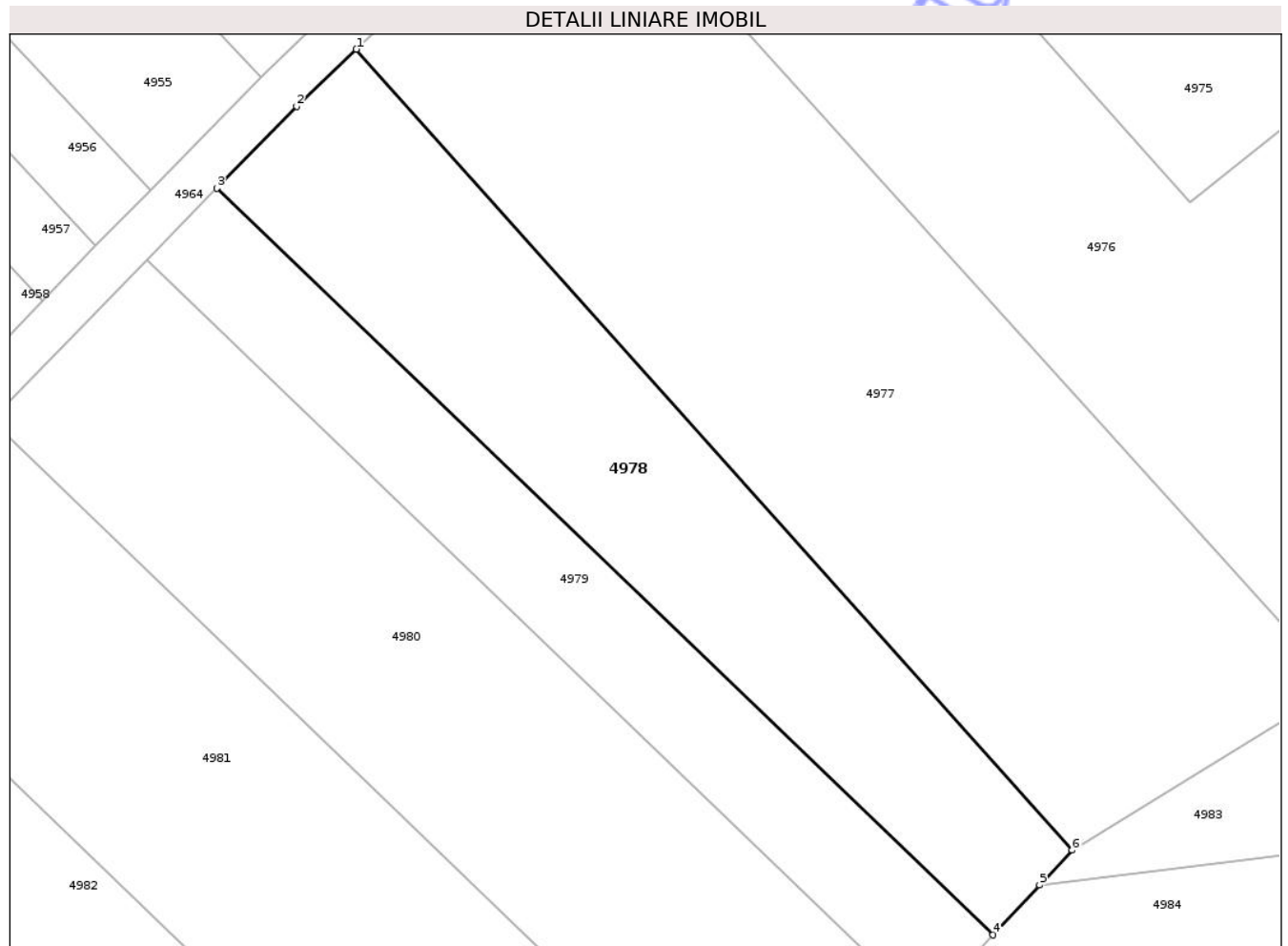
Inscrieri privind dezmembramintele dreptului de proprietate, drepturi reale de garanție și sarcini	Referințe
NU SUNT	

## Anexa Nr. 1 La Partea I

## Teren

Nr cadastral	Suprafața (mp)*	Observații / Referințe
	1.250	

\* Suprafața este determinată în planul de proiecție Stereo 70.



## Date referitoare la teren

Crt	Categorie folosință	Intra vilan	Suprafața (mp)	Tarla	Parcelă	Nr. topo	Observații / Referințe
1	arabil	NU	1.250	66	23	-	T63 P23 -conform act

## Lungime Segmente

1) Valorile lungimilor segmentelor sunt obținute din proiecție în plan.

Punct început	X / Y	Punct sfârșit	X / Y	Lungime segment (** (m)
1	599.767,284 304.477,855	2	599.762,133 304.472,944	7.117
2	599.762,133 304.472,944	3	599.755,251 304.465,878	9.864
3	599.755,251 304.465,878	4	599.822,166 304.401,579	92.801
4	599.822,166 304.401,579	5	599.826,182 304.405,87	5.877
5	599.826,182 304.405,87	6	599.829,002 304.408,884	4.128

Punct început	X / Y	Punct sfârșit	X / Y	Lungime segment (** (m)
6	599.829,002 304.408,884	1	599.767,284 304.477,855	92.553

\*\* Lungimile segmentelor sunt determinate în planul de proiecție Stereo 70 și sunt rotunjite la 1 milimetru.

\*\*\* Distanța dintre puncte este formată din segmente cumulate ce sunt mai mici decât valoarea 1 milimetru.

Neutilizabil în Circuitul Civil





## DATE DESPRE IMOBILUL NR. 4979

Oficiul de Cadastru și Publicitate Imobiliară GIURGIU  
Biroul de Cadastru și Publicitate Imobiliară Giurgiu

## A. Partea I. Descrierea imobilului

TEREN Extravilan

Adresa: Jud. Giurgiu

Nr. Crt	Nr cadastral Nr. topografic	Suprafața* (mp)	Observații / Referințe
A1		800	Sector cadastral:33 Teren neimprejmuit;

## B. Partea II. Proprietari și acte

Inscrieri privitoare la dreptul de proprietate și alte drepturi reale	Referințe
/	
Act Administrativ nr. 49537, din 13/06/1995 emis de CJPSDPAT GIURGIU;	
B1	A1
Intabulare, drept de PROPRIETATE, dobandit prin Reconstituire, cota actuala 1/1, cota initiala 1/1	
1) ILIE ILIE, Lipsă CNP	

## C. Partea III. SARCINI .

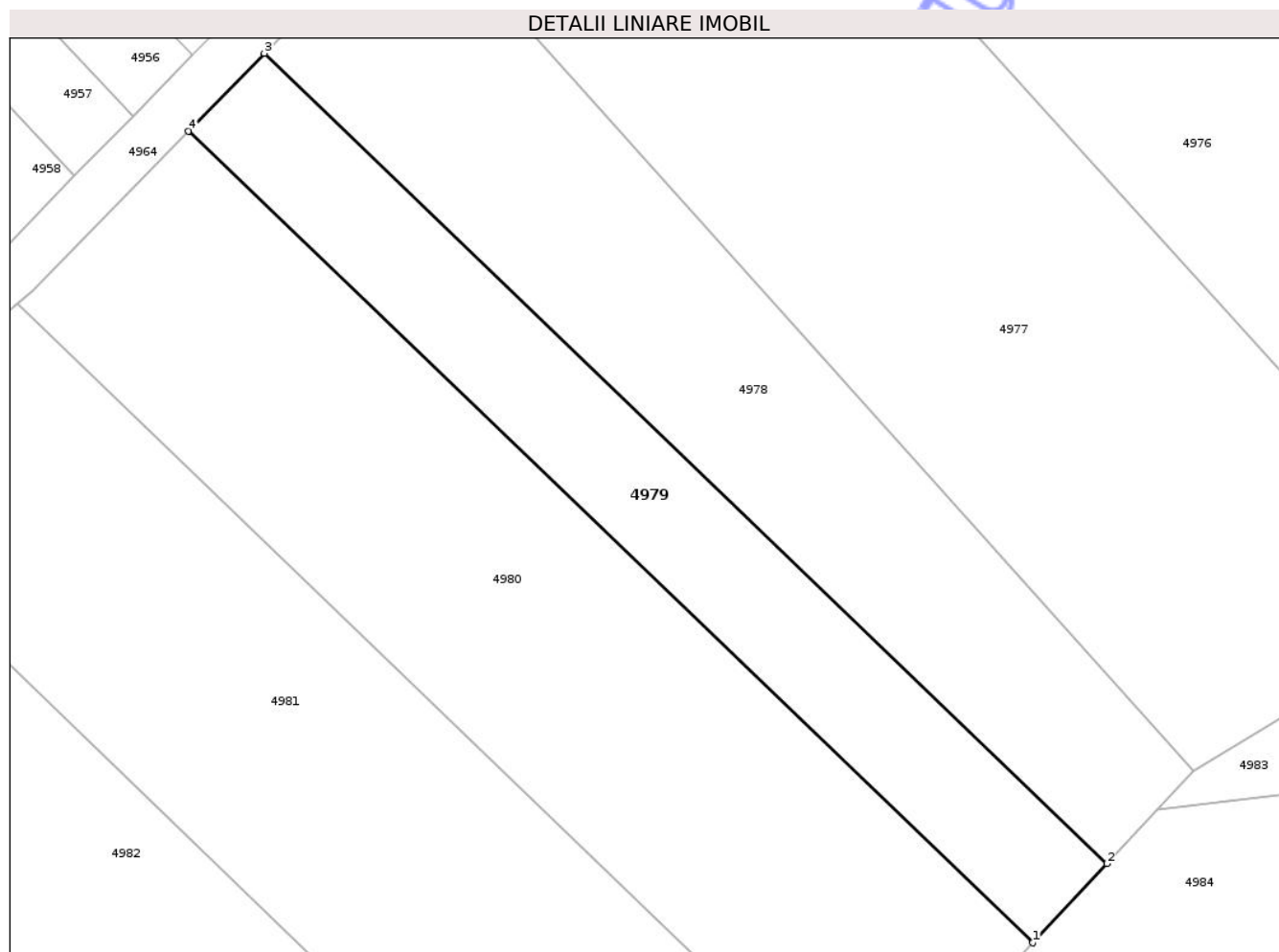
Inscrieri privind dezmembramintele dreptului de proprietate, drepturi reale de garanție și sarcini	Referințe
NU SUNT	

## Anexa Nr. 1 La Partea I

## Teren

Nr cadastral	Suprafața (mp)*	Observații / Referințe
	800	

\* Suprafața este determinată în planul de proiecție Stereo 70.



## Date referitoare la teren

Crt	Categorie folosință	Intra vilan	Suprafața (mp)	Tarla	Parcelă	Nr. topo	Observații / Referințe
1	arabil	NU	800	66	-	-	

## Lungime Segmente

1) Valorile lungimilor segmentelor sunt obținute din proiecție în plan.

Punct început	X / Y	Punct sfârșit	X / Y	Lungime segment (** (m)
1	599.816,281 304.395,289	2	599.822,166 304.401,579	8.614
2	599.822,166 304.401,579	3	599.755,251 304.465,878	92.801
3	599.755,251 304.465,878	4	599.749,242 304.459,708	8.613
4	599.749,242 304.459,708	1	599.816,281 304.395,289	92.973

\*\* Lungimile segmentelor sunt determinate în planul de proiecție Stereo 70 și sunt rotunjite la 1 milimetru.

\*\*\* Distanţa dintre puncte este formată din segmente cumulate ce sunt mai mici decât valoarea 1 milimetru.

Neutilizabil în Circuitul  
Civil



**DATE DESPRE IMOBILUL NR. 4980**

Oficiul de Cadastru și Publicitate Imobiliară GIURGIU  
Biroul de Cadastru și Publicitate Imobiliară Giurgiu

**A. Partea I. Descrierea imobilului**

TEREN Extravilan

Adresa: Jud. Giurgiu

Nr. Crt	Nr cadastral Nr. topografic	Suprafața* (mp)	Observații / Referințe
A1		1.800	Sector cadastral:33 Teren neimprejmuit;

**B. Partea II. Proprietari și acte**

Inscrieri privitoare la dreptul de proprietate și alte drepturi reale	Referințe
/	
Act Notarial nr. 36, din 25/01/2007 emis de BNPA UJENIUC;	
B1	A1
Intabulare, drept de PROPRIETATE, dobandit prin Succesiune, cota actuala 1/1, cota initiala 1/1 1) DOCIU NICOLAE	

**C. Partea III. SARCINI .**

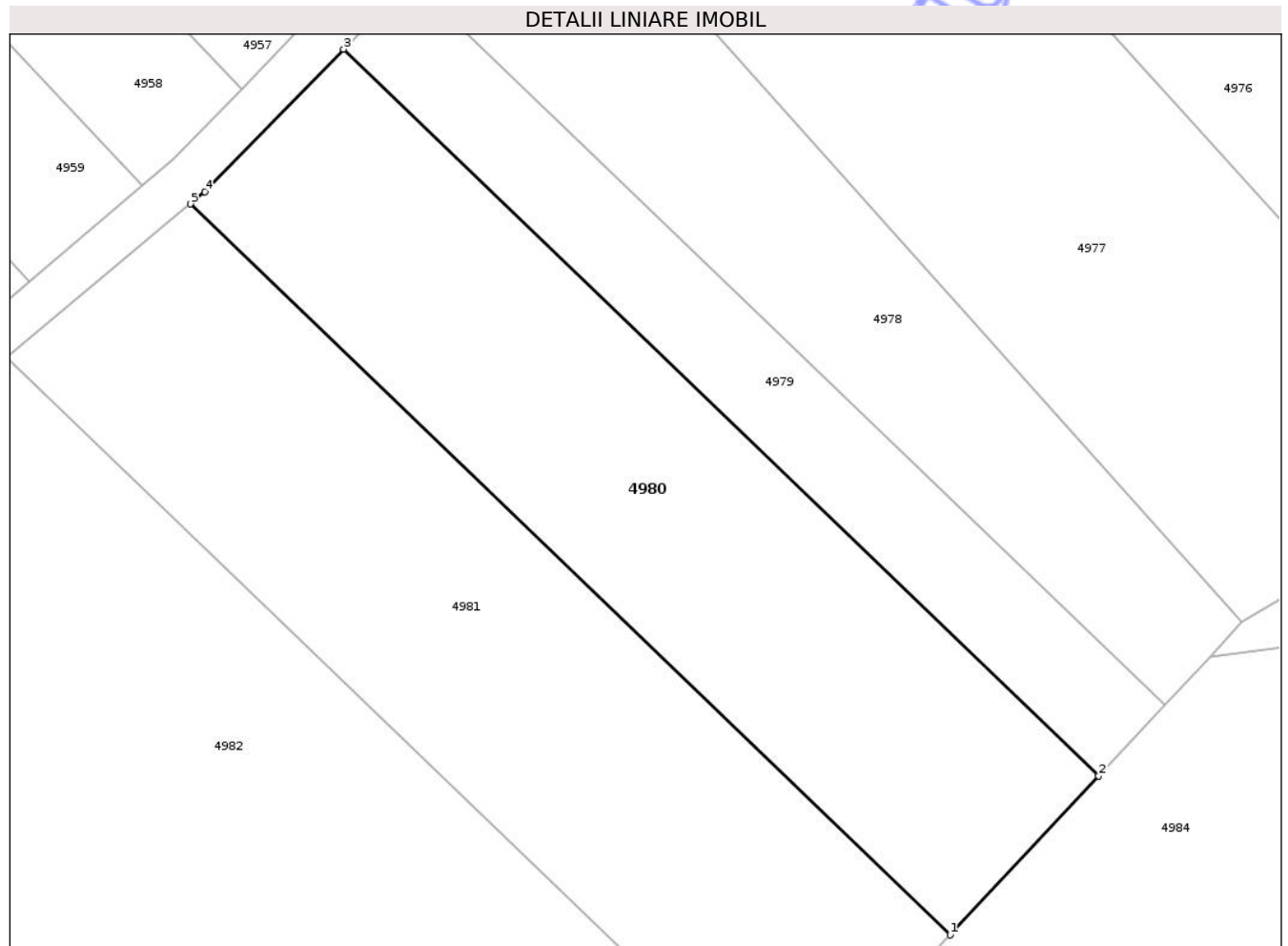
Inscrieri privind dezmembramintele dreptului de proprietate, drepturi reale de garanție și sarcini	Referințe
NU SUNT	

## Anexa Nr. 1 La Partea I

## Teren

Nr cadastral	Suprafața (mp)*	Observații / Referințe
	1.800	

\* Suprafața este determinată în planul de proiecție Stereo 70.



## Date referitoare la teren

Crt	Categorie folosință	Intra vilan	Suprafața (mp)	Tarla	Parcelă	Nr. topo	Observații / Referințe
1	arabil	NU	1.800	66	33	-	T63 P33 -conform act

## Lungime Segmente

1) Valorile lungimilor segmentelor sunt obținute din proiecție în plan.

Punct început	X / Y	Punct sfârșit	X / Y	Lungime segment (** (m)
1	599.803,081 304.381,182	2	599.816,281 304.395,289	19.32
2	599.816,281 304.395,289	3	599.749,242 304.459,708	92.973
3	599.749,242 304.459,708	4	599.736,923 304.447,059	17.657
4	599.736,923 304.447,059	5	599.735,637 304.445,989	1.673
5	599.735,637 304.445,989	1	599.803,081 304.381,182	93.534

\*\* Lungimile segmentelor sunt determinate în planul de proiecție Stereo 70 și sunt rotunjite la 1 milimetru.

\*\*\* Distanța dintre puncte este formată din segmente cumulate ce sunt mai mici decât valoarea 1 milimetru.

Neutilizabil în Circuitul  
Civil



**DATE DESPRE IMOBILUL NR. 4981**

Oficiul de Cadastru și Publicitate Imobiliară GIURGIU  
Biroul de Cadastru și Publicitate Imobiliară Giurgiu

**A. Partea I. Descrierea imobilului**

TEREN Extravilan

Adresa: Jud. Giurgiu

Nr. Crt	Nr cadastral Nr. topografic	Suprafața* (mp)	Observații / Referințe
A1		2.000	Sector cadastral:33 Teren neimprejmuit;

**B. Partea II. Proprietari și acte**

Inscrieri privitoare la dreptul de proprietate și alte drepturi reale	Referințe
/	
Act Administrativ nr. 86814, din 14/08/2002 emis de CJPSDPAT GIURGIU;	
B1	A1
Intabulare, drept de PROPRIETATE, dobandit prin Reconstituire, cota actuala 1/1, cota initiala 1/1	
1) CONU MARIN, Lipsă CNP	

**C. Partea III. SARCINI .**

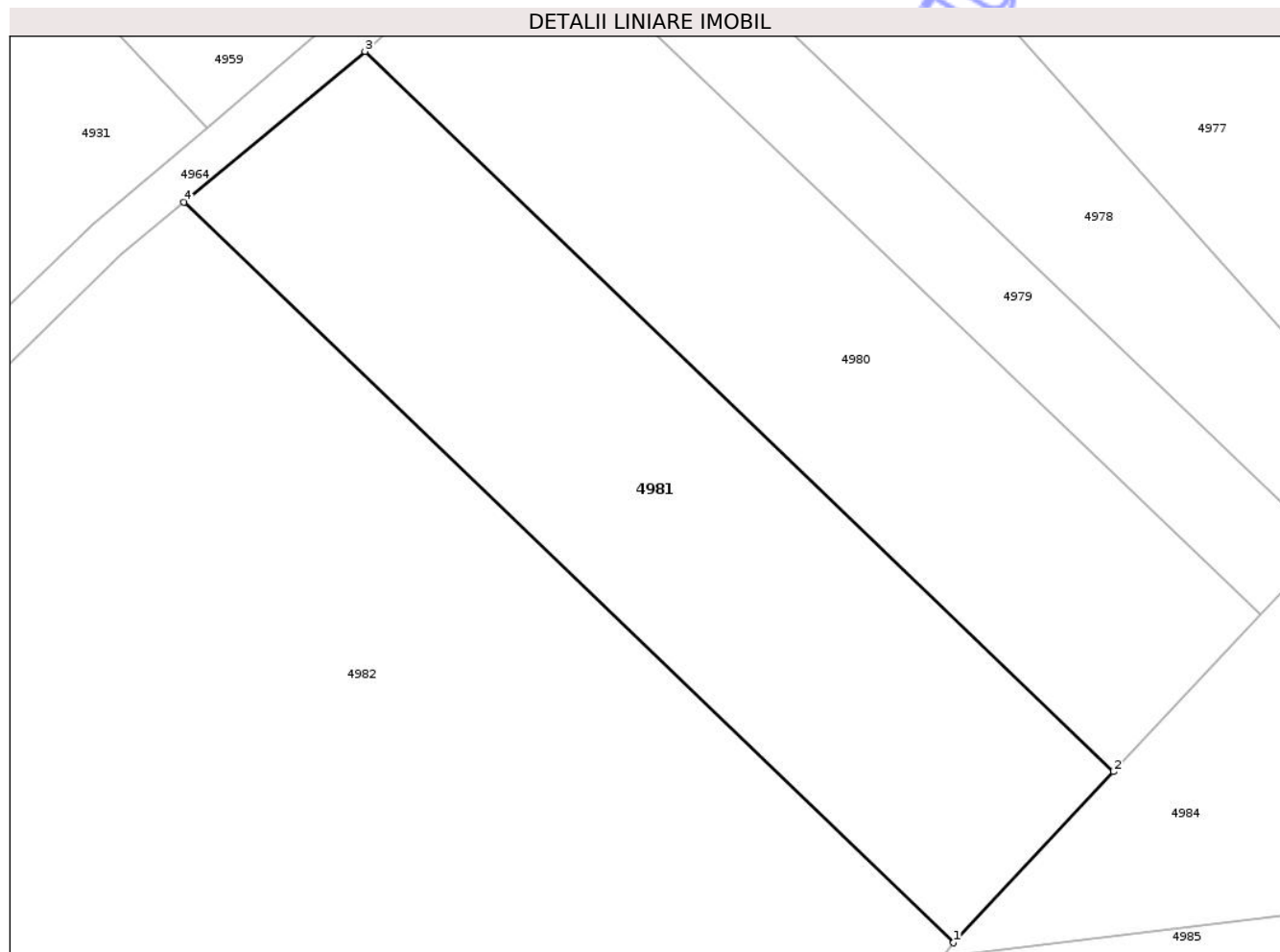
Inscrieri privind dezmembramintele dreptului de proprietate, drepturi reale de garanție și sarcini	Referințe
NU SUNT	

## Anexa Nr. 1 La Partea I

## Teren

Nr cadastral	Suprafața (mp)*	Observații / Referințe
	2.000	

\* Suprafața este determinată în planul de proiecție Stereo 70.



## Date referitoare la teren

Crt	Categorie folosință	Intra vilan	Suprafața (mp)	Tarla	Parcelă	Nr. topo	Observații / Referințe
1	arabil	NU	2.000	66	40	-	

## Lungime Segmente

1) Valorile lungimilor segmentelor sunt obținute din proiecție în plan.

Punct început	X / Y	Punct sfârșit	X / Y	Lungime segment (** (m)
1	599.788,673 304.365,784	2	599.803,081 304.381,182	21.088
2	599.803,081 304.381,182	3	599.735,637 304.445,989	93.534
3	599.735,637 304.445,989	4	599.719,329 304.432,417	21.217
4	599.719,329 304.432,417	1	599.788,673 304.365,784	96.169

\*\* Lungimile segmentelor sunt determinate în planul de proiecție Stereo 70 și sunt rotunjite la 1 milimetru.

\*\*\* Distanţa dintre puncte este formată din segmente cumulate ce sunt mai mici decât valoarea 1 milimetru.

Neutilizabil în Circuitul  
Civil



**DATE DESPRE IMOBILUL NR. 4982**

Oficiul de Cadastru și Publicitate Imobiliară GIURGIU  
Biroul de Cadastru și Publicitate Imobiliară Giurgiu

**A. Partea I. Descrierea imobilului**

TEREN Extravilan

Adresa: Jud. Giurgiu

Nr. Crt	Nr cadastral Nr. topografic	Suprafața* (mp)	Observații / Referințe
A1		5.550	Sector cadastral:33 Teren neimprejmuit;

**B. Partea II. Proprietari și acte**

Inscrieri privitoare la dreptul de proprietate și alte drepturi reale		Referințe
/		
Act Administrativ nr. 59320, din 23/11/1995 emis de CJPSDPAT GIURGIU;		
B1	Intabulare, drept de PROPRIETATE, dobandit prin Reconstituire, cota actuala 1/1, cota initiala 1/1 1) ENACHE ELENA, Lipsă CNP 2) VASILE MARIN, Lipsă CNP 3) DOROBANTU CONSTANTIN, Lipsă CNP 4) DOROBANTU TUDOR, Lipsă CNP 5) DOROBANTU GHEORGHE, Lipsă CNP 6) DOROBANTU ANGELICA, Lipsă CNP 7) DOROBANTU ELENA, Lipsă CNP	A1

**C. Partea III. SARCINI .**

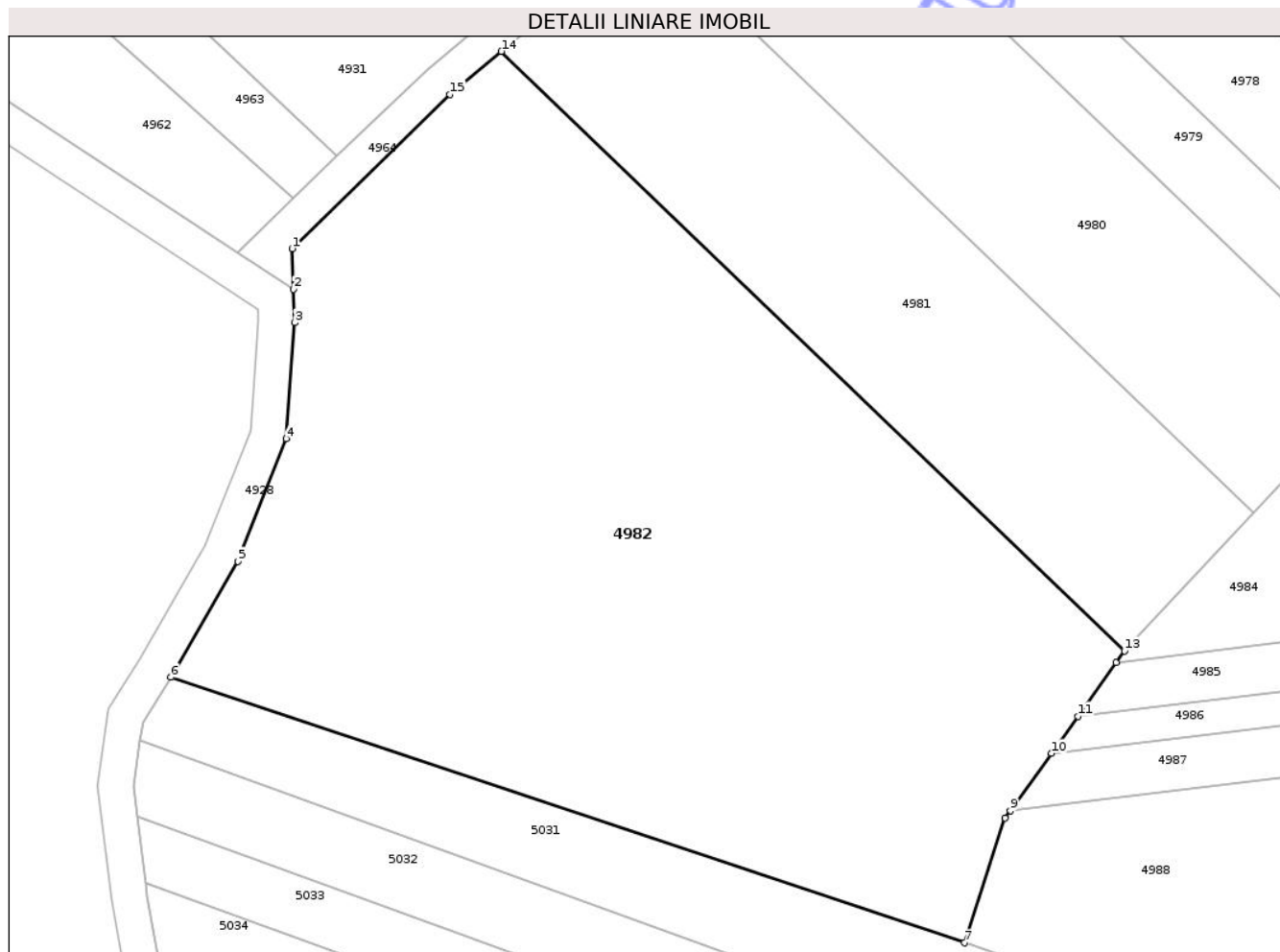
Inscrieri privind dezmembramintele dreptului de proprietate, drepturi reale de garanție și sarcini	Referințe
NU SUNT	

## Anexa Nr. 1 La Partea I

## Teren

Nr cadastral	Suprafața (mp)*	Observații / Referințe
	5.550	

\* Suprafața este determinată în planul de proiecție Stereo 70.



## Date referitoare la teren

Crt	Categorie folosință	Intra vilan	Suprafața (mp)	Tarla	Parcelă	Nr. topo	Observații / Referințe
1	arabil	NU	5.550	66	-	-	

## Lungime Segmente

1) Valorile lungimilor segmentelor sunt obținute din proiecție în plan.

Punct început	X / Y	Punct sfârșit	X / Y	Lungime segment (** (m)
1	599.696,036 304.410,497	2	599.696,181 304.405,965	4.534
2	599.696,181 304.405,965	3	599.696,3 304.402,259	3.708
3	599.696,3 304.402,259	4	599.695,382 304.389,362	12.93
4	599.695,382 304.389,362	5	599.689,995 304.375,727	14.661
5	599.689,995 304.375,727	6	599.682,538 304.362,845	14.885

Punct început	X / Y	Punct sfârșit	X / Y	Lungime segment (** (m)
6	599.682,538 304.362,845	7	599.770,861 304.333,325	93.126
7	599.770,861 304.333,325	8	599.775,404 304.347,207	14.606
8	599.775,404 304.347,207	9	599.775,963 304.347,989	0.961
9	599.775,963 304.347,989	10	599.780,528 304.354,381	7.855
10	599.780,528 304.354,381	11	599.783,478 304.358,51	5.075
11	599.783,478 304.358,51	12	599.787,747 304.364,489	7.347
12	599.787,747 304.364,489	13	599.788,673 304.365,784	1.592
13	599.788,673 304.365,784	14	599.719,329 304.432,417	96.169
14	599.719,329 304.432,417	15	599.713,592 304.427,643	7.464
15	599.713,592 304.427,643	1	599.696,036 304.410,497	24.54

\*\* Lungimile segmentelor sunt determinate în planul de proiecție Stereo 70 și sunt rotunjite la 1 milimetru.

\*\*\* Distanța dintre puncte este formată din segmente cumulate ce sunt mai mici decât valoarea 1 milimetru.



**DATE DESPRE IMOBILUL NR. 4983**

Oficiul de Cadastru și Publicitate Imobiliară GIURGIU  
 Biroul de Cadastru și Publicitate Imobiliară Giurgiu

**A. Partea I. Descrierea imobilului**

TEREN Extravilan

Adresa: Jud. Giurgiu

Nr. Crt	Nr cadastral Nr. topografic	Suprafața* (mp)	Observații / Referințe
A1		1.200	Sector cadastral:33 Teren neimprejmuit;

**B. Partea II. Proprietari și acte**

Inscrieri privitoare la dreptul de proprietate și alte drepturi reale	Referințe
/	
Act Normativ nr. Legea nr.7, din 13/03/1996 emis de PARLAMENTUL ROMÂNIEI;	
B1	Inscrierea posesiei, drept de PROPRIETATE, dobandit prin Lege, cota actuala 1/1, cota initiala 1/1 1) NEIDENTIFICAT NEIDENTIFICAT
Act Normativ nr. Legea nr. 7, din 13/03/1996 emis de PARLAMENTUL ROMÂNIEI (art.13);	
B2	Se notează mențiunea proprietar neidentificat, rezerva comisiei locale de fond funciar

**C. Partea III. SARCINI .**

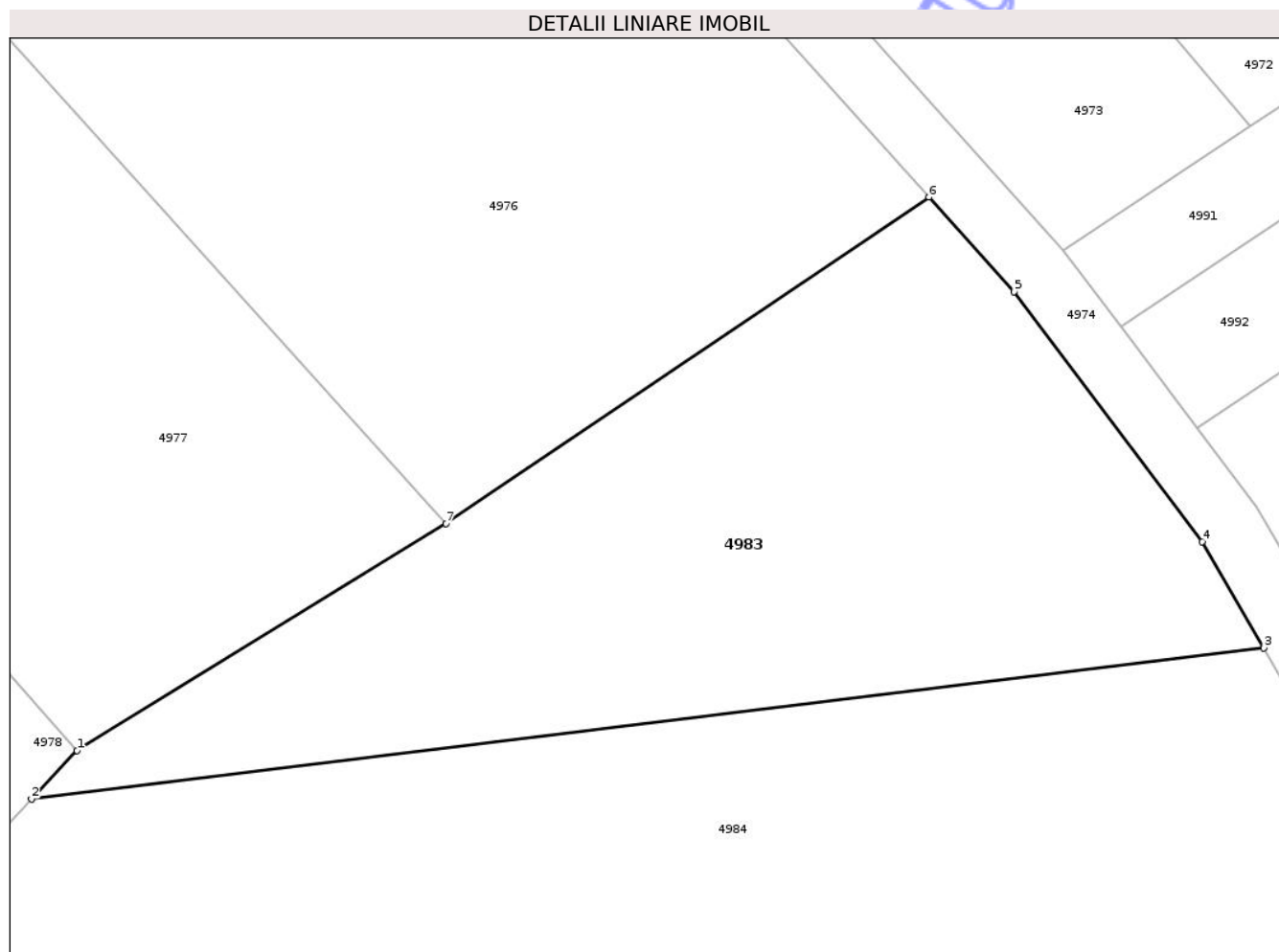
Inscrieri privind dezmembramintele dreptului de proprietate, drepturi reale de garanție și sarcini	Referințe
NU SUNT	

## Anexa Nr. 1 La Partea I

## Teren

Nr cadastral	Suprafața (mp)*	Observații / Referințe
	1.200	

\* Suprafața este determinată în planul de proiecție Stereo 70.



## Date referitoare la teren

Crt	Categorie folosință	Intra vilan	Suprafața (mp)	Tarla	Parcelă	Nr. topo	Observații / Referințe
1	arabil	NU	1.200	66	-	-	

## Lungime Segmente

1) Valorile lungimilor segmentelor sunt obținute din proiecție în plan.

Punct început	X / Y	Punct sfârșit	X / Y	Lungime segment (** (m)
1	599.829,002 304.408,884	2	599.826,182 304.405,87	4.128
2	599.826,182 304.405,87	3	599.902,723 304.415,247	77.113
3	599.902,723 304.415,247	4	599.898,888 304.421,835	7.623
4	599.898,888 304.421,835	5	599.887,199 304.437,345	19.421
5	599.887,199 304.437,345	6	599.881,929 304.443,23	7.9

Punct început	X / Y	Punct sfârșit	X / Y	Lungime segment (** (m)
6	599.881,929 304.443,23	7	599.851,922 304.422,96	36.212
7	599.851,922 304.422,96	1	599.829,002 304.408,884	26.897

\*\* Lungimile segmentelor sunt determinate în planul de proiecție Stereo 70 și sunt rotunjite la 1 milimetru.

\*\*\* Distanța dintre puncte este formată din segmente cumulate ce sunt mai mici decât valoarea 1 milimetru.

Neutilizabil în Circuitul Civil



**DATE DESPRE IMOBILUL NR. 4984**

Oficiul de Cadastru și Publicitate Imobiliară GIURGIU  
 Biroul de Cadastru și Publicitate Imobiliară Giurgiu

**A. Partea I. Descrierea imobilului**

TEREN Extravilan

Adresa: Jud. Giurgiu

Nr. Crt	Nr cadastral Nr. topografic	Suprafața* (mp)	Observații / Referințe
A1		3.750	Sector cadastral:33 Teren neimprejmuit;

**B. Partea II. Proprietari și acte**

Inscrieri privitoare la dreptul de proprietate și alte drepturi reale	Referințe
/	
Act Notarial nr. 74, din 26/03/2003 emis de BNPA UJENIUC;	
B1	A1
Intabulare, drept de PROPRIETATE, dobandit prin lesire Din Indiviziune, cota actuala 1/1, cota initiala 1/1 1) VLAD FLOAREA, Lipsă CNP	

**C. Partea III. SARCINI .**

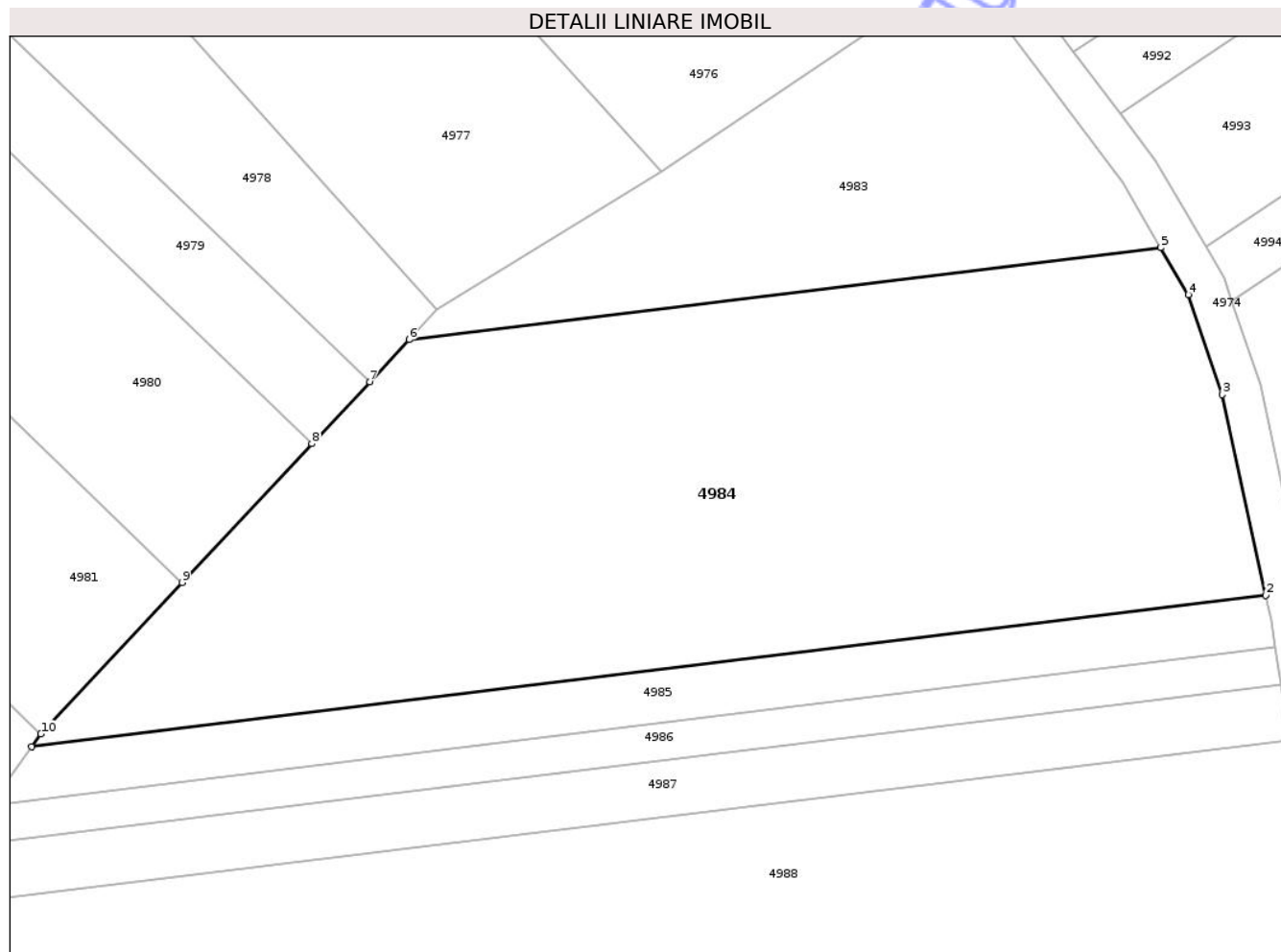
Inscrieri privind dezmembramintele dreptului de proprietate, drepturi reale de garanție și sarcini	Referințe
NU SUNT	

## Anexa Nr. 1 La Partea I

## Teren

Nr cadastral	Suprafața (mp)*	Observații / Referințe
	3.750	

\* Suprafața este determinată în planul de proiecție Stereo 70.



## Date referitoare la teren

Crt	Categorie folosință	Intra vilan	Suprafața (mp)	Tarla	Parcelă	Nr. topo	Observații / Referințe
1	arabil	NU	3.750	66	58	-	

## Lungime Segmente

1) Valorile lungimilor segmentelor sunt obținute din proiecție în plan.

Punct început	X / Y	Punct sfârșit	X / Y	Lungime segment (** (m)
1	599.787,747 304.364,489	2	599.913,401 304.379,882	126.593
2	599.913,401 304.379,882	3	599.908,984 304.400,286	20.877
3	599.908,984 304.400,286	4	599.905,512 304.410,455	10.745
4	599.905,512 304.410,455	5	599.902,723 304.415,247	5.545
5	599.902,723 304.415,247	6	599.826,182 304.405,87	77.113

Punct început	X / Y	Punct sfârşit	X / Y	Lungime segment (** (m)
6	599.826,182 304.405,87	7	599.822,166 304.401,579	5.877
7	599.822,166 304.401,579	8	599.816,281 304.395,289	8.614
8	599.816,281 304.395,289	9	599.803,081 304.381,182	19.32
9	599.803,081 304.381,182	10	599.788,673 304.365,784	21.088
10	599.788,673 304.365,784	1	599.787,747 304.364,489	1.592

\*\* Lungimile segmentelor sunt determinate în planul de proiecție Stereo 70 și sunt rotunjite la 1 milimetru.

\*\*\* Distanța dintre puncte este formată din segmente cumulate ce sunt mai mici decât valoarea 1 milimetru.

Neutilizabil în Circuitul Civil



**DATE DESPRE IMOBILUL NR. 4985**

Oficiul de Cadastru și Publicitate Imobiliară GIURGIU  
Biroul de Cadastru și Publicitate Imobiliară Giurgiu

**A. Partea I. Descrierea imobilului**

TEREN Extravilan

Adresa: Jud. Giurgiu

Nr. Crt	Nr cadastral Nr. topografic	Suprafața* (mp)	Observații / Referințe
A1		700	Sector cadastral:33 Teren neimprejmuit;

**B. Partea II. Proprietari și acte**

Inscrieri privitoare la dreptul de proprietate și alte drepturi reale	Referințe
/	
Act Administrativ nr. 121948, din 09/02/2009 emis de CJPSDPAT GIURGIU;	
B1	A1
Intabulare, drept de PROPRIETATE, dobandit prin Reconstituire, cota actuala 1/1, cota initiala 1/1	
1) RUSE MIHAIL, Lipsă CNP	

**C. Partea III. SARCINI .**

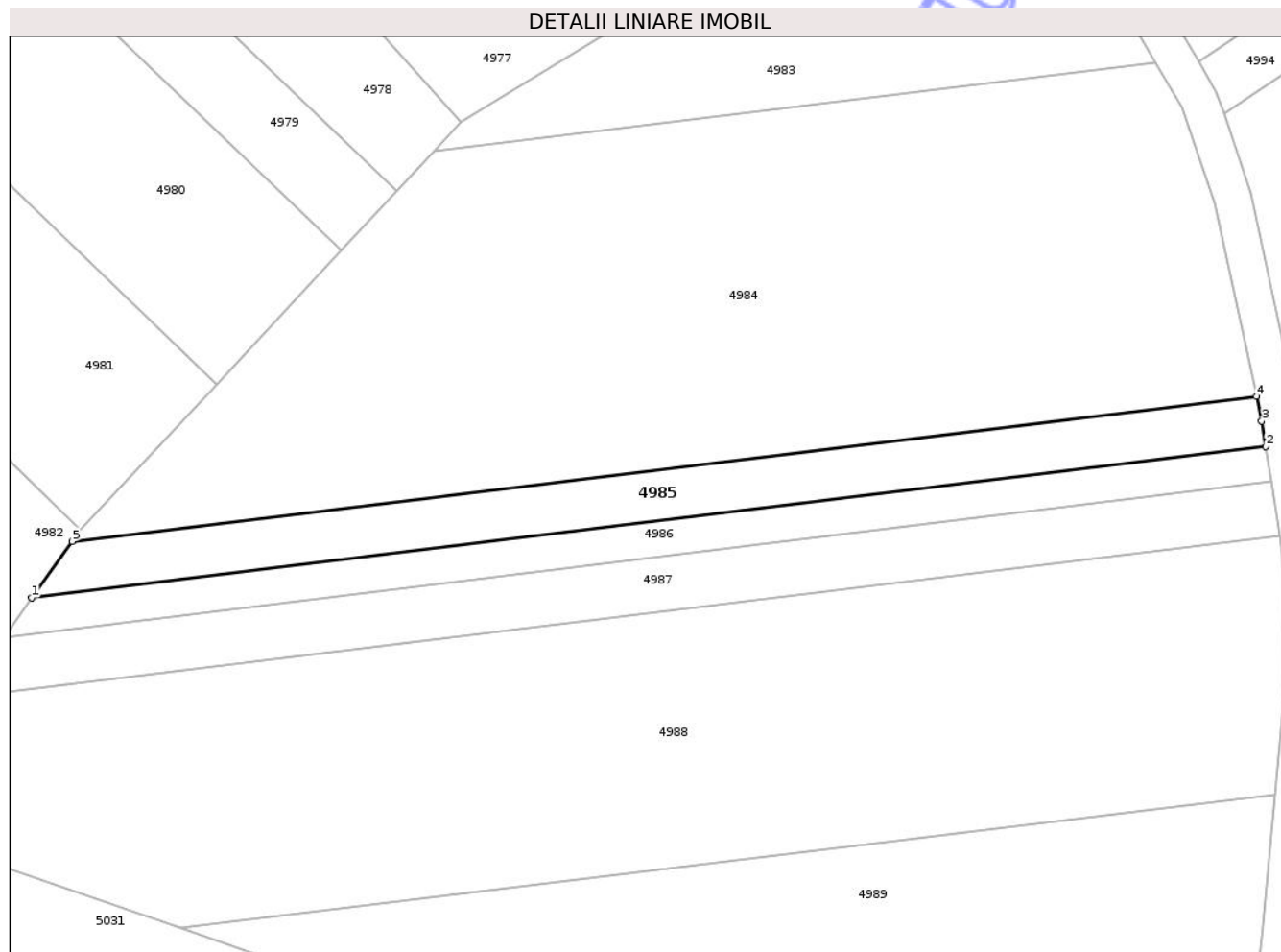
Inscrieri privind dezmembramintele dreptului de proprietate, drepturi reale de garanție și sarcini	Referințe
NU SUNT	

## Anexa Nr. 1 La Partea I

## Teren

Nr cadastral	Suprafața (mp)*	Observații / Referințe
	700	

\* Suprafața este determinată în planul de proiecție Stereo 70.



## Date referitoare la teren

Crt	Categorie folosință	Intra vilan	Suprafața (mp)	Tarla	Parcelă	Nr. topo	Observații / Referințe
1	arabil	NU	700	66	44	-	

## Lungime Segmente

1) Valorile lungimilor segmentelor sunt obținute din proiecție în plan.

Punct început	X / Y	Punct sfârșit	X / Y	Lungime segment (** (m)
1	599.783,478 304.358,51	2	599.914,393 304.374,549	131.894
2	599.914,393 304.374,549	3	599.913,969 304.377,259	2.743
3	599.913,969 304.377,259	4	599.913,401 304.379,882	2.684
4	599.913,401 304.379,882	5	599.787,747 304.364,489	126.593
5	599.787,747 304.364,489	1	599.783,478 304.358,51	7.347

\*\* Lungimile segmentelor sunt determinate în planul de proiecție Stereo 70 și sunt rotunjite la 1 milimetru.

\*\*\* Distanța dintre puncte este formată din segmente cumulate ce sunt mai mici decât valoarea 1 milimetru.

Neutilizabil în Circuitul  
Civil



**DATE DESPRE IMOBILUL NR. 4986**

Oficiul de Cadastru și Publicitate Imobiliară GIURGIU  
Biroul de Cadastru și Publicitate Imobiliară Giurgiu

**A. Partea I. Descrierea imobilului**

TEREN Extravilan

Adresa: Jud. Giurgiu

Nr. Crt	Nr cadastral Nr. topografic	Suprafața* (mp)	Observații / Referințe
A1		500	Sector cadastral:33 Teren neimprejmuit;

**B. Partea II. Proprietari și acte**

Inscrieri privitoare la dreptul de proprietate și alte drepturi reale	Referințe
/	
Act Administrativ nr. 66537, din 05/03/1997 emis de CJPSDPAT GIURGIU;	
B1	A1
Intabulare, drept de PROPRIETATE, dobandit prin Reconstituire, cota actuala 1/1, cota initiala 1/1	
1) PETRESCU VASILICA, Lipsă CNP	
2) TANE CONSTANTIN, Lipsă CNP	
3) TANE STEFAN, Lipsă CNP	
4) TANE DUMITRA, Lipsă CNP	

**C. Partea III. SARCINI .**

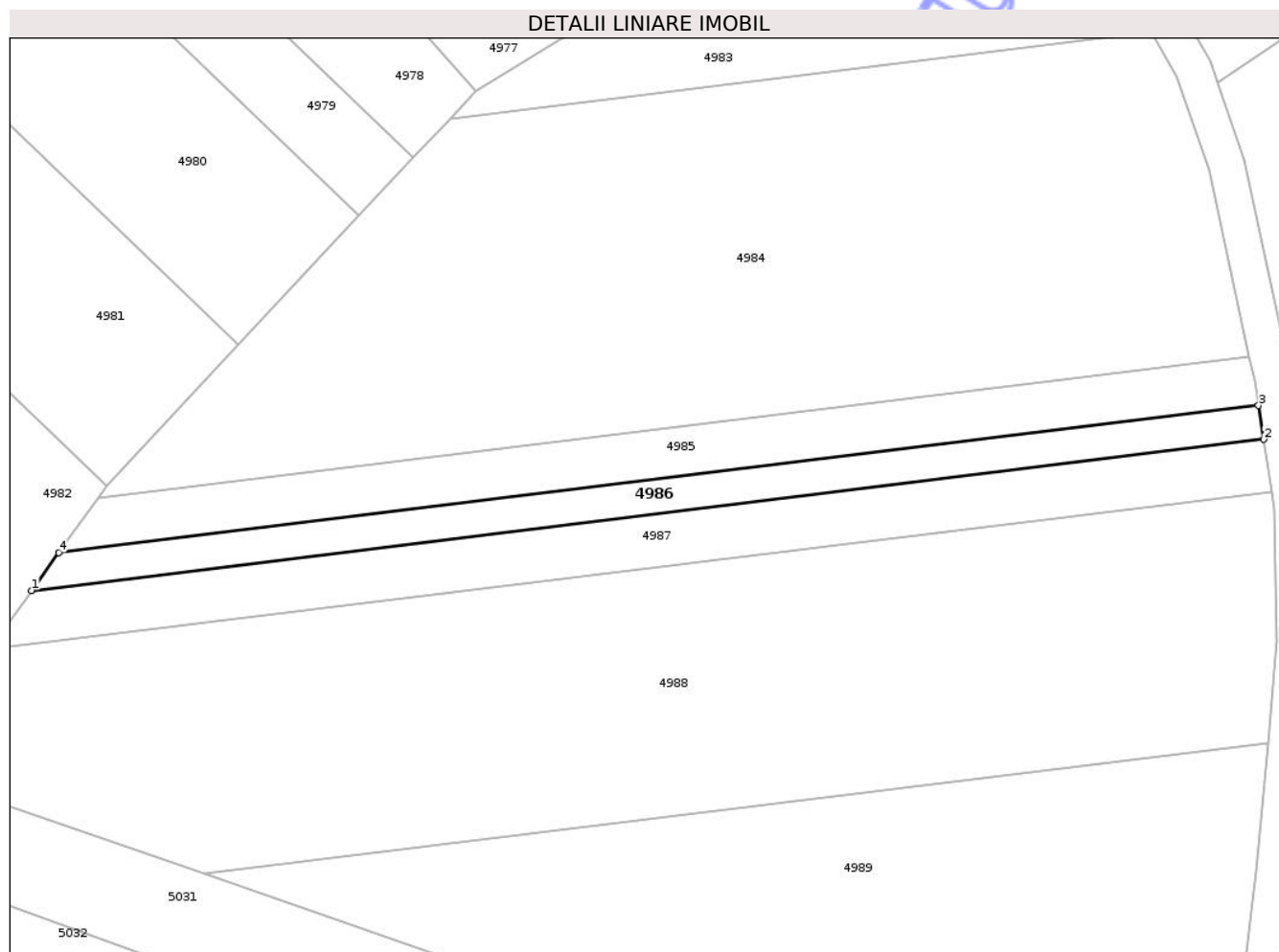
Inscrieri privind dezmembramintele dreptului de proprietate, drepturi reale de garanție și sarcini	Referințe
NU SUNT	

## Anexa Nr. 1 La Partea I

## Teren

Nr cadastral	Suprafața (mp)*	Observații / Referințe
	500	

\* Suprafața este determinată în planul de proiecție Stereo 70.



## Date referitoare la teren

Crt	Categorie folosință	Intra vilan	Suprafața (mp)	Tarla	Parcelă	Nr. topo	Observații / Referințe
1	arabil	NU	500	66	-	-	T63 P -conform act

## Lungime Segmente

1) Valorile lungimilor segmentelor sunt obținute din proiecție în plan.

Punct început	X / Y	Punct sfârșit	X / Y	Lungime segment (** (m)
1	599.780,528 304.354,381	2	599.914,971 304.370,851	135.448
2	599.914,971 304.370,851	3	599.914,393 304.374,549	3.743
3	599.914,393 304.374,549	4	599.783,478 304.358,51	131.894
4	599.783,478 304.358,51	1	599.780,528 304.354,381	5.075

\*\* Lungimile segmentelor sunt determinate în planul de proiecție Stereo 70 și sunt rotunjite la 1 milimetru.

\*\*\* Distanţa dintre puncte este formată din segmente cumulate ce sunt mai mici decât valoarea 1 milimetru.

Neutilizabil în Circuitul  
Civil



**DATE DESPRE IMOBILUL NR. 4987**

Oficiul de Cadastru și Publicitate Imobiliară GIURGIU  
Biroul de Cadastru și Publicitate Imobiliară Giurgiu

**A. Partea I. Descrierea imobilului**

TEREN Extravilan

Adresa: Jud. Giurgiu

Nr. Crt	Nr cadastral Nr. topografic	Suprafața* (mp)	Observații / Referințe
A1		800	Sector cadastral:33 Teren neimprejmuit;

**B. Partea II. Proprietari și acte**

Inscrieri privitoare la dreptul de proprietate și alte drepturi reale	Referințe
/	
Act Administrativ nr. 66537, din 05/03/1997 emis de CJPSDPAT GIURGIU;	
B1	A1
Intabulare, drept de PROPRIETATE, dobandit prin Reconstituire, cota actuala 1/1, cota initiala 1/1	
1) PETRESCU VASILICA, Lipsă CNP	
2) TANE CONSTANTIN, Lipsă CNP	
3) TANE STEFAN, Lipsă CNP	
4) TANE DUMITRA, Lipsă CNP	

**C. Partea III. SARCINI .**

Inscrieri privind dezmembramintele dreptului de proprietate, drepturi reale de garanție și sarcini	Referințe
NU SUNT	

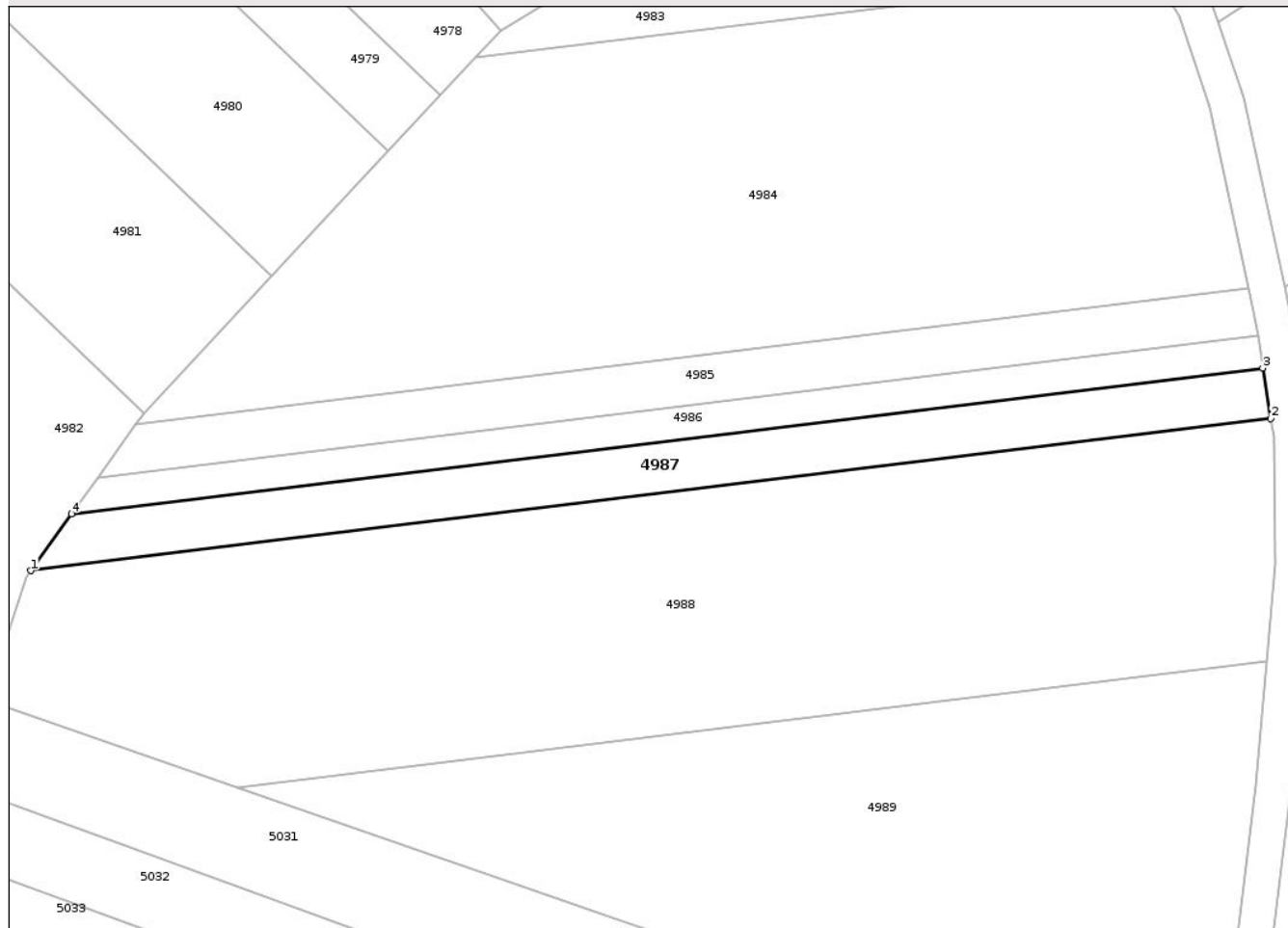
## Anexa Nr. 1 La Partea I

## Teren

Nr cadastral	Suprafața (mp)*	Observații / Referințe
	800	

\* Suprafața este determinată în planul de proiecție Stereo 70.

## DETALII LINIARE IMOBIL



## Date referitoare la teren

Crt	Categorie folosință	Intra vilan	Suprafața (mp)	Tarla	Parcelă	Nr. topo	Observații / Referințe
1	arabil	NU	800	66	-	-	T63 P -conform act

## Lungime Segmente

1) Valorile lungimilor segmentelor sunt obținute din proiecție în plan.

Punct început	X / Y	Punct sfârșit	X / Y	Lungime segment (** (m)
1	599.775,963 304.347,989	2	599.915,866 304.365,128	140.949
2	599.915,866 304.365,128	3	599.914,971 304.370,851	5.793
3	599.914,971 304.370,851	4	599.780,528 304.354,381	135.448
4	599.780,528 304.354,381	1	599.775,963 304.347,989	7.855

\*\* Lungimile segmentelor sunt determinate în planul de proiecție Stereo 70 și sunt rotunjite la 1 milimetru.

\*\*\* Distanţa dintre puncte este formată din segmente cumulate ce sunt mai mici decât valoarea 1 milimetru.

Neutilizabil în Circuitul  
Civil



**DATE DESPRE IMOBILUL NR. 4988**

Oficiul de Cadastru și Publicitate Imobiliară GIURGIU  
Biroul de Cadastru și Publicitate Imobiliară Giurgiu

**A. Partea I. Descrierea imobilului**

TEREN Extravilan

Adresa: Jud. Giurgiu

Nr. Crt	Nr cadastral Nr. topografic	Suprafața* (mp)	Observații / Referințe
A1		3.750	Sector cadastral:33 Teren neimprejmuit;

**B. Partea II. Proprietari și acte**

Inscrieri privitoare la dreptul de proprietate și alte drepturi reale	Referințe
/	
Act Notarial nr. 1700, din 29/11/2023 emis de BIN COSTEA MIHAELA-CORNELIA;	
B1	A1
Intabulare, drept de PROPRIETATE, dobandit prin lesire Din Indiviziune, cota actuala 1/1, cota initiala 1/1	
1) <b>PENCIU IONEL</b>	

**C. Partea III. SARCINI .**

Inscrieri privind dezmembramintele dreptului de proprietate, drepturi reale de garanție și sarcini	Referințe
NU SUNT	

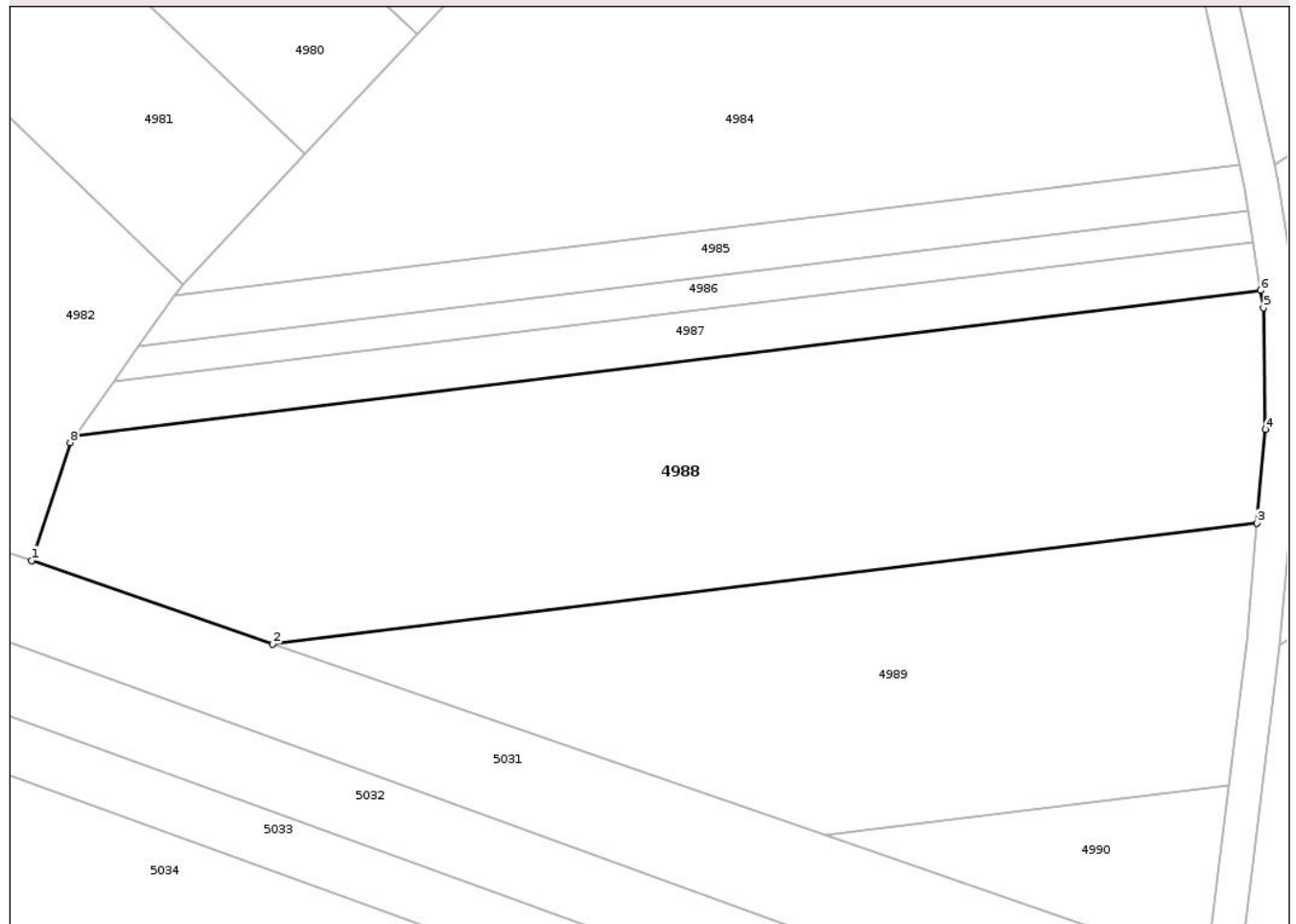
## Anexa Nr. 1 La Partea I

## Teren

Nr cadastral	Suprafața (mp)*	Observații / Referințe
	3.750	

\* Suprafața este determinată în planul de proiecție Stereo 70.

## DETALII LINIARE IMOBIL



## Date referitoare la teren

Crt	Categorie folosință	Intra vilan	Suprafața (mp)	Tarla	Parcelă	Nr. topo	Observații / Referințe
1	arabil	NU	3.750	66	40	-	

## Lungime Segmente

1) Valorile lungimilor segmentelor sunt obținute din proiecție în plan.

Punct început	X / Y	Punct sfârșit	X / Y	Lungime segment (** (m)
1	599.770,861 304.333,325	2	599.799,318 304.323,498	30.106
2	599.799,318 304.323,498	3	599.915,414 304.337,721	116.964
3	599.915,414 304.337,721	4	599.916,403 304.348,781	11.104
4	599.916,403 304.348,781	5	599.916,182 304.363,103	14.324
5	599.916,182 304.363,103	6	599.915,866 304.365,128	2.05

Punct început	X / Y	Punct sfârșit	X / Y	Lungime segment (** (m)
6	599.915,866 304.365,128	7	599.775,963 304.347,989	140.949
7	599.775,963 304.347,989	8	599.775,404 304.347,207	0.961
8	599.775,404 304.347,207	1	599.770,861 304.333,325	14.606

\*\* Lungimile segmentelor sunt determinate în planul de proiecție Stereo 70 și sunt rotunjite la 1 milimetru.

\*\*\* Distanța dintre puncte este formată din segmente cumulate ce sunt mai mici decât valoarea 1 milimetru.

Neutilizabil în Circuitul Civil



**DATE DESPRE IMOBILUL NR. 4989**

Oficiul de Cadastru și Publicitate Imobiliară GIURGIU  
 Biroul de Cadastru și Publicitate Imobiliară Giurgiu

**A. Partea I. Descrierea imobilului**

TEREN Extravilan

Adresa: Jud. Giurgiu

Nr. Crt	Nr cadastral Nr. topografic	Suprafața* (mp)	Observații / Referințe
A1		2.500	Sector cadastral:33 Teren neimprejmuit;

**B. Partea II. Proprietari și acte**

Inscrieri privitoare la dreptul de proprietate și alte drepturi reale	Referințe
/	
Act Administrativ nr. 59380, din 16/07/1996 emis de CJPSDPAT GIURGIU;	
B1	A1
Intabulare, drept de PROPRIETATE, dobandit prin Reconstituire, cota actuala 1/1, cota initiala 1/1	
1) CRISTEA DIMA, Lipsă CNP	

**C. Partea III. SARCINI .**

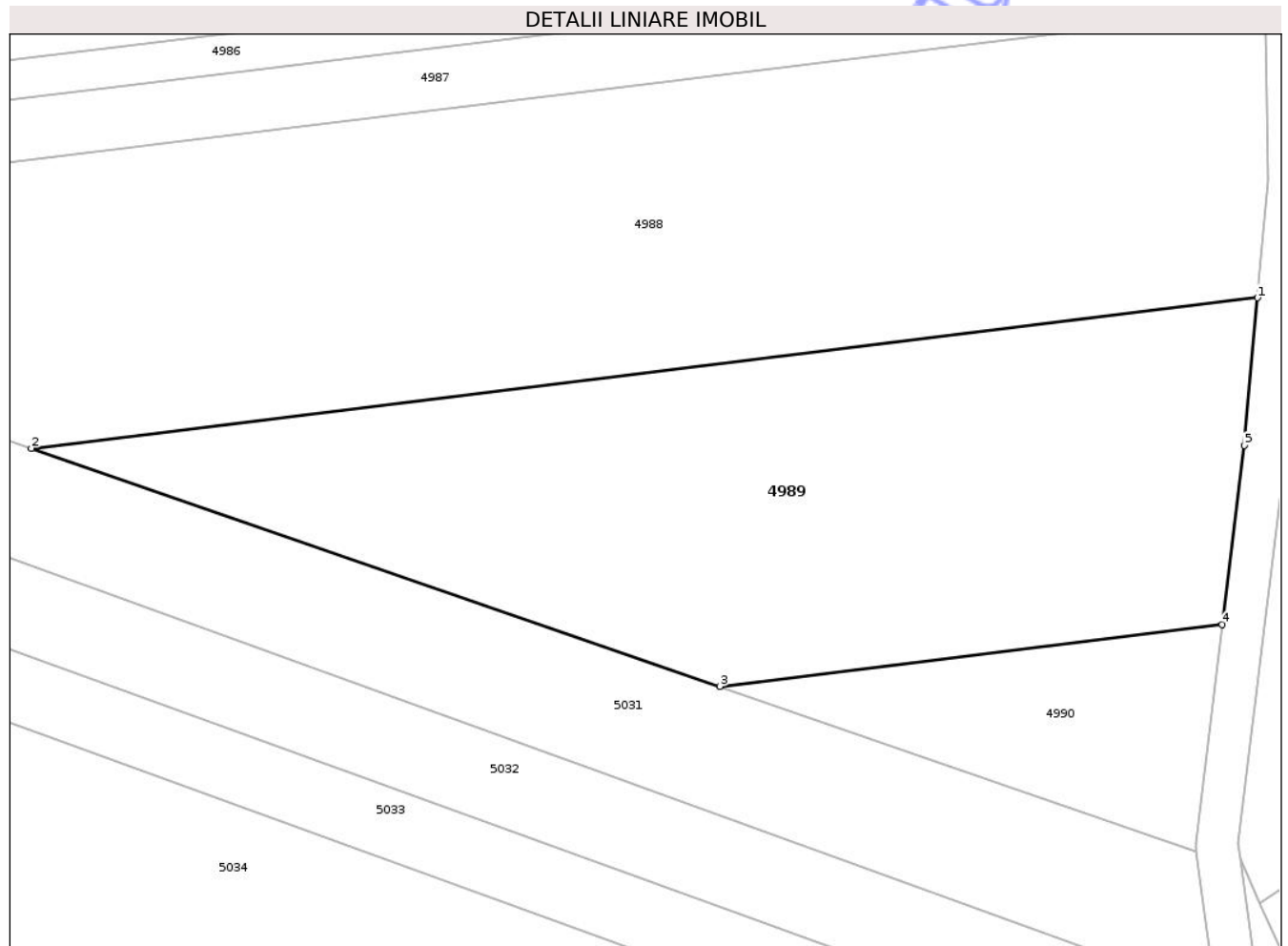
Inscrieri privind dezmembramintele dreptului de proprietate, drepturi reale de garanție și sarcini	Referințe
NU SUNT	

## Anexa Nr. 1 La Partea I

## Teren

Nr cadastral	Suprafața (mp)*	Observații / Referințe
	2.500	

\* Suprafața este determinată în planul de proiecție Stereo 70.



## Date referitoare la teren

Crt	Categorie folosință	Intra vilan	Suprafața (mp)	Tarla	Parcelă	Nr. topo	Observații / Referințe
1	arabil	NU	2.500	66	-	-	

## Lungime Segmente

1) Valorile lungimilor segmentelor sunt obținute din proiecție în plan.

Punct început	X / Y	Punct sfârșit	X / Y	Lungime segment (** (m)
1	599.915,414 304.337,721	2	599.799,318 304.323,498	116.964
2	599.799,318 304.323,498	3	599.864,517 304.300,983	68.977
3	599.864,517 304.300,983	4	599.912,081 304.306,81	47.92
4	599.912,081 304.306,81	5	599.914,167 304.323,757	17.075
5	599.914,167 304.323,757	1	599.915,414 304.337,721	14.02

\*\* Lungimile segmentelor sunt determinate în planul de proiecție Stereo 70 și sunt rotunjite la 1 milimetru.

\*\*\* Distanța dintre puncte este formată din segmente cumulate ce sunt mai mici decât valoarea 1 milimetru.

Neutilizabil în Circuitul  
Civil



**DATE DESPRE IMOBILUL NR. 4990**

Oficiul de Cadastru și Publicitate Imobiliară GIURGIU  
Biroul de Cadastru și Publicitate Imobiliară Giurgiu

**A. Partea I. Descrierea imobilului**

TEREN Extravilan

Adresa: Jud. Giurgiu

Nr. Crt	Nr cadastral Nr. topografic	Suprafața* (mp)	Observații / Referințe
A1		500	Sector cadastral:33 Teren neimprejmuit;

**B. Partea II. Proprietari și acte**

Inscrieri privitoare la dreptul de proprietate și alte drepturi reale	Referințe
/	
Act Normativ nr. Legea nr.7, din 13/03/1996 emis de PARLAMENTUL ROMÂNIEI;	
B1	Inscrierea posesiei, drept de PROPRIETATE, dobandit prin Lege, cota actuala 1/1, cota initiala 1/1 1) NEIDENTIFICAT NEIDENTIFICAT
	A1
Act Normativ nr. Legea nr. 7, din 13/03/1996 emis de PARLAMENTUL ROMÂNIEI (art.13);	
B2	Se notează mențiunea proprietar neidentificat, rezerva comisiei locale de fond funciar
	A1

**C. Partea III. SARCINI .**

Inscrieri privind dezmembramintele dreptului de proprietate, drepturi reale de garanție și sarcini	Referințe
NU SUNT	

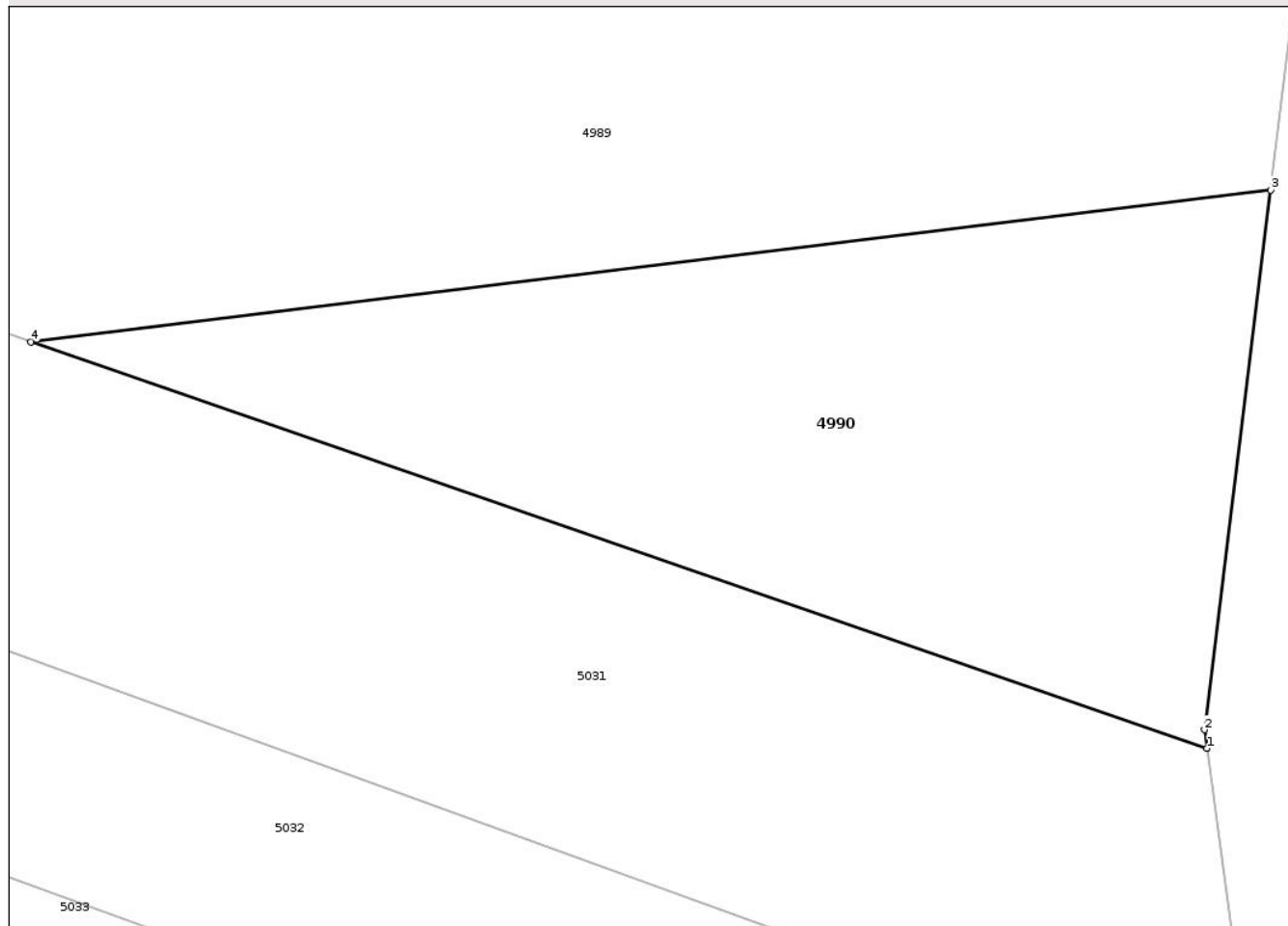
## Anexa Nr. 1 La Partea I

## Teren

Nr cadastral	Suprafața (mp)*	Observații / Referințe
	500	

\* Suprafața este determinată în planul de proiecție Stereo 70.

## DETALII LINIARE IMOBIL



## Date referitoare la teren

Crt	Categorie folosință	Intra vilan	Suprafața (mp)	Tarla	Parcelă	Nr. topo	Observații / Referințe
1	arabil	NU	500	66	-	-	

## Lungime Segmente

1) Valorile lungimilor segmentelor sunt obținute din proiecție în plan.

Punct început	X / Y	Punct sfârșit	X / Y	Lungime segment (** (m)
1	599.909,634 304.285,403	2	599.909,535 304.286,118	0.722
2	599.909,535 304.286,118	3	599.912,081 304.306,81	20.848
3	599.912,081 304.306,81	4	599.864,517 304.300,983	47.92
4	599.864,517 304.300,983	1	599.909,634 304.285,403	47.731

\*\* Lungimile segmentelor sunt determinate în planul de proiecție Stereo 70 și sunt rotunjite la 1 milimetru.

\*\*\* Distanţa dintre puncte este formată din segmente cumulate ce sunt mai mici decât valoarea 1 milimetru.

Neutilizabil în Circuitul  
Civil



**DATE DESPRE IMOBILUL NR. 5007**

Oficiul de Cadastru și Publicitate Imobiliară GIURGIU  
 Biroul de Cadastru și Publicitate Imobiliară Giurgiu

**A. Partea I. Descrierea imobilului**

Nr. CF vechi:218/N  
 Nr. cadastral vechi:404

TEREN Extravilan

Adresa: Jud. Giurgiu

Nr. Crt	Nr cadastral Nr. topografic	Suprafața* (mp)	Observații / Referințe
A1	33707	Din acte: 1.250 Masurata: 1.368	Sector cadastral:33 Teren neimprejmuit;

**B. Partea II. Proprietari și acte**

Inscrieri privitoare la dreptul de proprietate și alte drepturi reale		Referințe
<b>15061 / 24/08/2005</b>		
Act Notarial nr. 1897, din 22/08/2005 emis de BNP Purdescu Emil;		
B1	Intabulare, drept de PROPRIETATE intretinere, dobandit prin Conventie, cota actuala 1/1, cota initiala 1/1 1) <b>STOIAN EMILIA</b> , necasatorita	A1
Act Normativ nr. 17, din 07/03/2014 emis de Parlamentul Romaniei;		
B2	'Imobil aflat sub incidenta art.3 alin (1) din Legea nr. 17/2014'	A1

**C. Partea III. SARCINI**

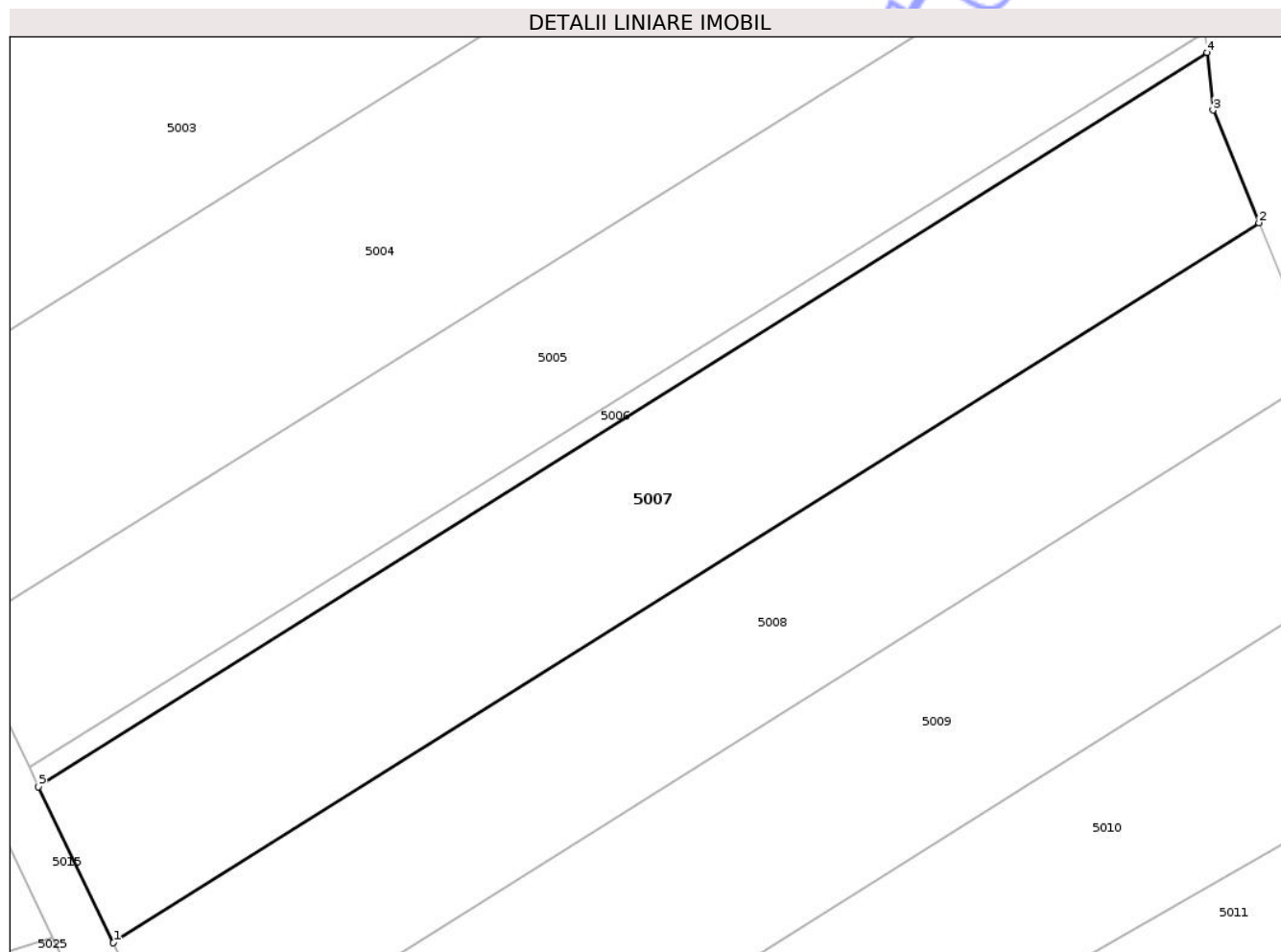
Inscrieri privind dezmembramintele dreptului de proprietate, drepturi reale de garanție și sarcini		Referințe
<b>15061 / 24/08/2005</b>		
Act Notarial nr. 1897, din 22/08/2005 emis de BNP Purdescu Emil;		
C1	Se noteaza obligatia de intretinere si dreptul de uzufruct viager in favoarea : 1) <b>ION MARIA</b>	A1

## Anexa Nr. 1 La Partea I

## Teren

Nr cadastral	Suprafața (mp)*	Observații / Referințe
33707	Din acte: 1.250 Masurata: 1.368	

\* Suprafața este determinată în planul de proiecție Stereo 70.



## Date referitoare la teren

Crt	Categorie folosință	Intravilan	Suprafața (mp)	Tarla	Parcelă	Nr. topo	Observații / Referințe
1	arabil	NU	1.368	-	-	-	

## Lungime Segmente

1) Valorile lungimilor segmentelor sunt obținute din proiecție în plan.

Punct început	X / Y	Punct sfârșit	X / Y	Lungime segment (** (m)
1	599.984,991 304.142,126	2	600.072,615 304.197,202	103.496
2	600.072,615 304.197,202	3	600.069,109 304.205,813	9.297
3	600.069,109 304.205,813	4	600.068,641 304.210,227	4.439
4	600.068,641 304.210,227	5	599.979,269 304.154,052	105.56
5	599.979,269 304.154,052	1	599.984,991 304.142,126	13.228

\*\* Lungimile segmentelor sunt determinate în planul de proiecție Stereo 70 și sunt rotunjite la 1 milimetru.

\*\*\* Distanța dintre puncte este formată din segmente cumulate ce sunt mai mici decât valoarea 1 milimetru.

Neutilizabil în Circuitul  
Civil



**DATE DESPRE IMOBILUL NR. 5008**

Oficiul de Cadastru și Publicitate Imobiliară GIURGIU  
Biroul de Cadastru și Publicitate Imobiliară Giurgiu

**A. Partea I. Descrierea imobilului**

TEREN Extravilan

Nr. CF vechi:216/N  
Nr. cadastral vechi:402

Adresa: Jud. Giurgiu

Nr. Crt	Nr cadastral Nr. topografic	Suprafața* (mp)	Observații / Referințe
A1	33884	Din acte: 1.250 Masurata: 1.271	Sector cadastral:33 Teren neimprejmuit;

**B. Partea II. Proprietari și acte**

Inscrieri privitoare la dreptul de proprietate și alte drepturi reale	Referințe	
<b>15063 / 24/08/2005</b>		
Act Notarial nr. 1895, din 22/08/2005 emis de BNP Purdescu Emil;		
B1	Intabulare, drept de PROPRIETATE. cumparare, dobandit prin Conventie, cota actuala 1/1, cota initiala 1/1 1) <b>STOIAN EMILIA</b> , necasatorita	A1
Act Normativ nr. 17, din 07/03/2014 emis de Parlamentul Romaniei;		
B2	'Imobil aflat sub incidenta art.3 alin (1) din Legea nr 17/2014'	A1

**C. Partea III. SARCINI**

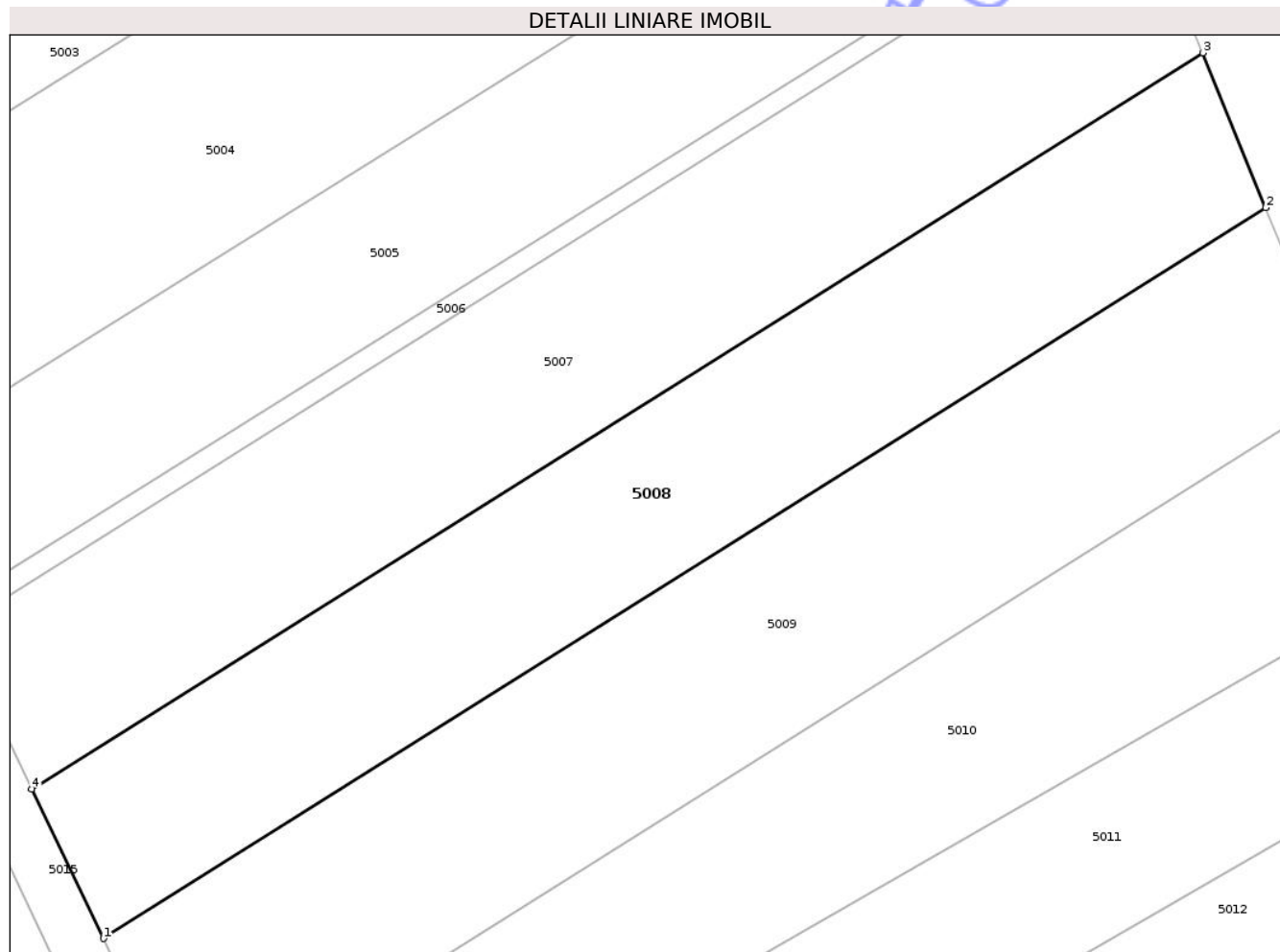
Inscrieri privind dezmembramintele dreptului de proprietate, drepturi reale de garanție și sarcini	Referințe	
<b>15063 / 24/08/2005</b>		
Act Notarial nr. 1895, din 22/08/2005 emis de BNP Purdescu Emil;		
C1	Se noteaza dreptul de uzufruct viager si intretinere viagera. 1) <b>ION MARIA</b>	A1

## Anexa Nr. 1 La Partea I

## Teren

Nr cadastral	Suprafața (mp)*	Observații / Referințe
33884	Din acte: 1.250 Masurata: 1.271	

\* Suprafața este determinată în planul de proiecție Stereo 70.



## Date referitoare la teren

Crt	Categorie folosință	Intra vilan	Suprafața (mp)	Tarla	Parcelă	Nr. topo	Observații / Referințe
1	arabil	NU	1.271	-	-	-	

## Lungime Segmente

1) Valorile lungimilor segmentelor sunt obținute din proiecție în plan.

Punct început	X / Y	Punct sfârșit	X / Y	Lungime segment (** (m)
1	599.990,357 304.130,94	2	600.077,334 304.185,609	102.731
2	600.077,334 304.185,609	3	600.072,615 304.197,202	12.517
3	600.072,615 304.197,202	4	599.984,991 304.142,126	103.496
4	599.984,991 304.142,126	1	599.990,357 304.130,94	12.406

\*\* Lungimile segmentelor sunt determinate în planul de proiecție Stereo 70 și sunt rotunjite la 1 milimetru.

\*\*\* Distanța dintre puncte este formată din segmente cumulate ce sunt mai mici decât valoarea 1 milimetru.

Neutilizabil în Circuitul  
Civil





## DATE DESPRE IMOBILUL NR. 5009

Oficiul de Cadastru și Publicitate Imobiliară GIURGIU  
Biroul de Cadastru și Publicitate Imobiliară Giurgiu

## A. Partea I. Descrierea imobilului

TEREN Extravilan

Adresa: Jud. Giurgiu

Nr. Crt	Nr cadastral Nr. topografic	Suprafața* (mp)	Observații / Referințe
A1		1.500	Sector cadastral:33 Teren neimprejmuit;

## B. Partea II. Proprietari și acte

Inscrieri privitoare la dreptul de proprietate și alte drepturi reale	Referințe
/	
Act Normativ nr. Legea nr.7, din 13/03/1996 emis de PARLAMENTUL ROMÂNIEI;	
B1	Inscrierea posesiei, drept de PROPRIETATE, dobandit prin Lege, cota actuala 1/1, cota initiala 1/1 1) NEIDENTIFICAT NEIDENTIFICAT
	A1
Act Normativ nr. Legea nr. 7, din 13/03/1996 emis de PARLAMENTUL ROMÂNIEI (art.13);	
B2	Se notează mențiunea proprietar neidentificat, rezerva comisiei locale de fond funciar
	A1

## C. Partea III. SARCINI .

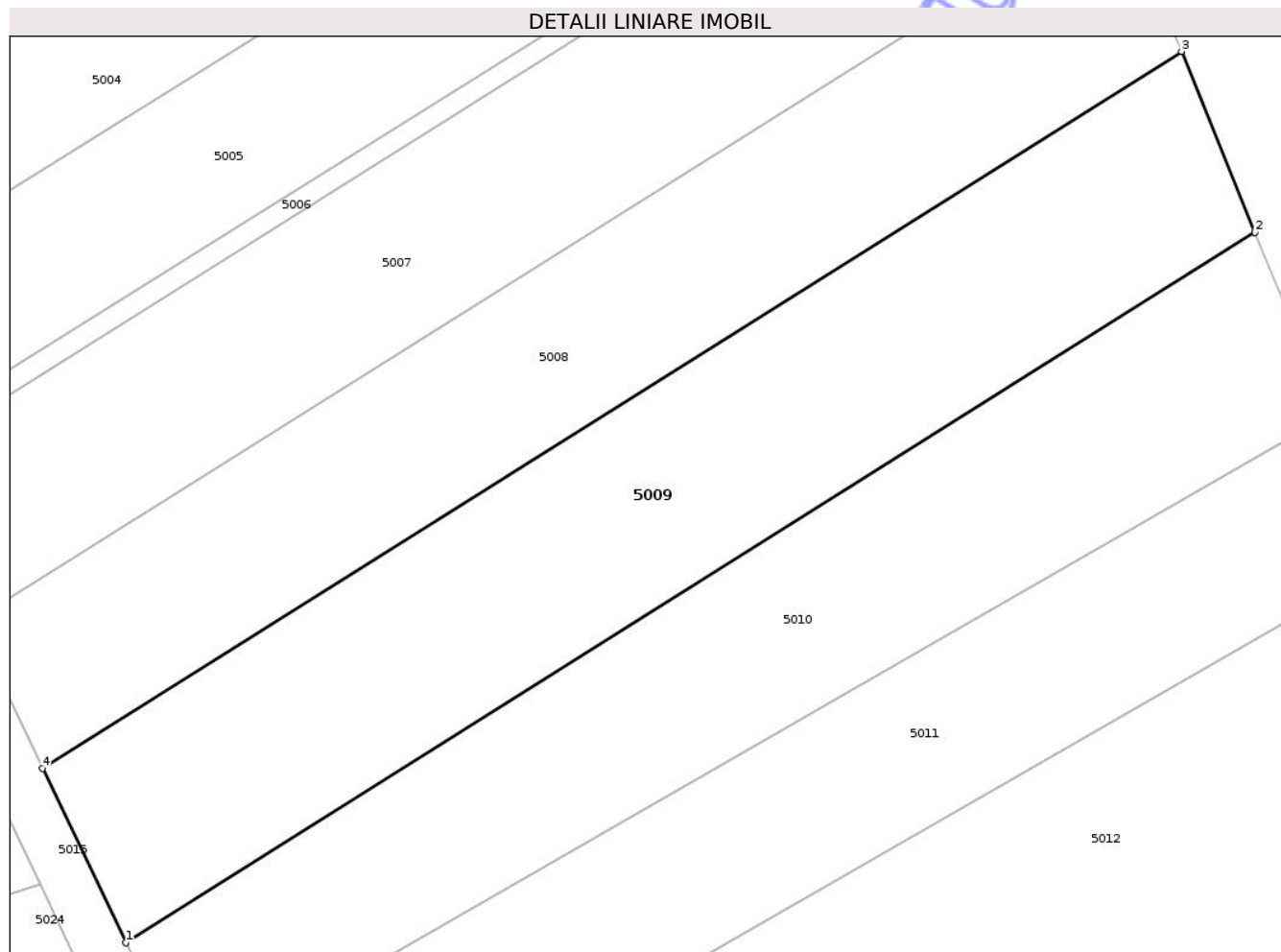
Inscrieri privind dezmembramintele dreptului de proprietate, drepturi reale de garanție și sarcini	Referințe
NU SUNT	

## Anexa Nr. 1 La Partea I

## Teren

Nr cadastral	Suprafata (mp)*	Observatii / Referinte
	1.500	

\* Suprafata este determinata in planul de proiectie Stereo 70.



## Date referitoare la teren

Crt	Categorie folosinta	Intra vilan	Suprafata (mp)	Tarla	Parcela	Nr. topo	Observatii / Referinte
1	arabil	NU	1.500	66	42	-	

## Lungime Segmente

1) Valorile lungimilor segmentelor sunt obtinute din proiectie in plan.

Punct inceput	X / Y	Punct sfarsit	X / Y	Lungime segment (** (m)
1	599.996,742 304.117,63	2	600.082,948 304.171,816	101.821
2	600.082,948 304.171,816	3	600.077,334 304.185,609	14.892
3	600.077,334 304.185,609	4	599.990,357 304.130,94	102.731
4	599.990,357 304.130,94	1	599.996,742 304.117,63	14.762

\*\* Lungimile segmentelor sunt determinate in planul de proiectie Stereo 70 si sunt rotunjite la 1 milimetru.

\*\*\* Distanţa dintre puncte este formată din segmente cumulate ce sunt mai mici decât valoarea 1 milimetru.

Neutilizabil în Circuitul  
Civil



**DATE DESPRE IMOBILUL NR. 5010**

Oficiul de Cadastru și Publicitate Imobiliară GIURGIU  
 Biroul de Cadastru și Publicitate Imobiliară Giurgiu

**A. Partea I. Descrierea imobilului**

TEREN Extravilan

Adresa: Jud. Giurgiu

Nr. Crt	Nr cadastral Nr. topografic	Suprafața* (mp)	Observații / Referințe
A1		1.300	Sector cadastral:33 Teren neimprejmuit;

**B. Partea II. Proprietari și acte**

Inscrieri privitoare la dreptul de proprietate și alte drepturi reale	Referințe
/	
Act Normativ nr. Legea nr.7, din 13/03/1996 emis de PARLAMENTUL ROMÂNIEI;	
B1	Inscrierea posesiei, drept de PROPRIETATE, dobandit prin Lege, cota actuala 1/1, cota initiala 1/1 1) NEIDENTIFICAT NEIDENTIFICAT
	A1
Act Normativ nr. Legea nr. 7, din 13/03/1996 emis de PARLAMENTUL ROMÂNIEI (art.13);	
B2	Se notează mențiunea proprietar neidentificat, rezerva comisiei locale de fond funciar
	A1

**C. Partea III. SARCINI .**

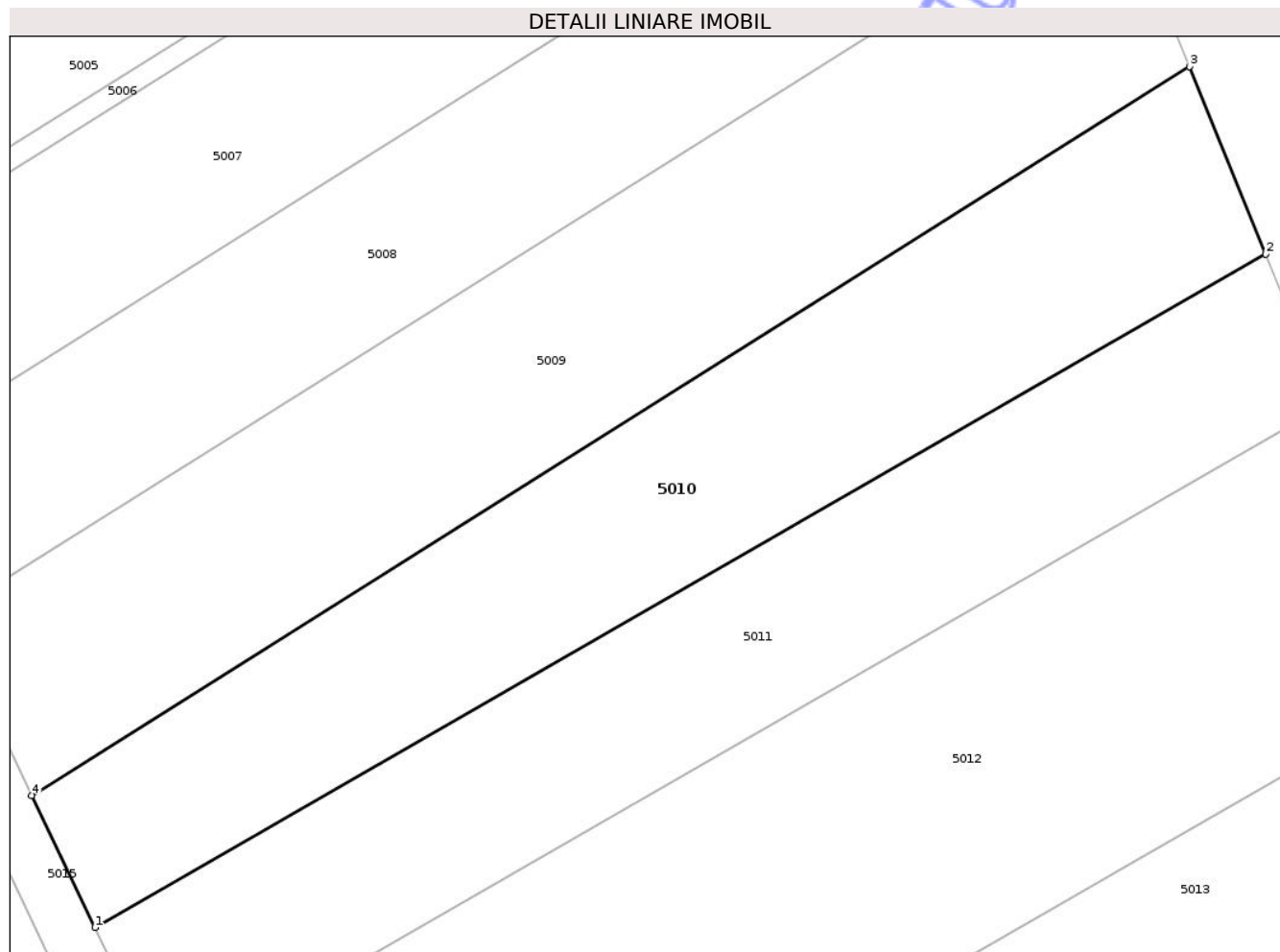
Inscrieri privind dezmembramintele dreptului de proprietate, drepturi reale de garanție și sarcini	Referințe
NU SUNT	

## Anexa Nr. 1 La Partea I

## Teren

Nr cadastral	Suprafata (mp)*	Observatii / Referinta
	1.300	

\* Suprafata este determinata in planul de proiectie Stereo 70.



## Date referitoare la teren

Crt	Categorie folosinta	Intravilan	Suprafata (mp)	Tarla	Parcela	Nr. topo	Observatii / Referinta
1	arabil	NU	1.300	66	-	-	

## Lungime Segmente

1) Valorile lungimilor segmentelor sunt obtinute din proiectie in plan.

Punct inceput	X / Y	Punct sfarsit	X / Y	Lungime segment (** (m)
1	600.001,454 304.107,807	2	600.088,618 304.157,889	100.527
2	600.088,618 304.157,889	3	600.082,948 304.171,816	15.037
3	600.082,948 304.171,816	4	599.996,742 304.117,63	101.821
4	599.996,742 304.117,63	1	600.001,454 304.107,807	10.895

\*\* Lungimile segmentelor sunt determinate in planul de proiectie Stereo 70 si sunt rotunjite la 1 milimetru.

\*\*\* Distanţa dintre puncte este formată din segmente cumulate ce sunt mai mici decât valoarea 1 milimetru.

Neutilizabil în Circuitul  
Civil



**DATE DESPRE IMOBILUL NR. 5011**

Oficiul de Cadastru și Publicitate Imobiliară GIURGIU  
Biroul de Cadastru și Publicitate Imobiliară Giurgiu

**A. Partea I. Descrierea imobilului**

TEREN Extravilan

Adresa: Jud. Giurgiu

Nr. Crt	Nr cadastral Nr. topografic	Suprafața* (mp)	Observații / Referințe
A1		1.200	Sector cadastral:33 Teren neimprejmuit;

**B. Partea II. Proprietari și acte**

Inscrieri privitoare la dreptul de proprietate și alte drepturi reale		Referințe
/		
Act Administrativ nr. 94394, din 20/12/2002 emis de CJPSDPAT GIURGIU;		
B1	Intabulare, drept de PROPRIETATE, dobandit prin Reconstituire, cota actuala 1/1, cota initiala 1/1 1) STOIAN STELIANA, Lipsă CNP 2) CIOBANESCU STEFAN, Lipsă CNP 3) CIOBANESCU PETRE, Lipsă CNP	A1

**C. Partea III. SARCINI .**

Inscrieri privind dezmembramintele dreptului de proprietate, drepturi reale de garanție și sarcini	Referințe
NU SUNT	

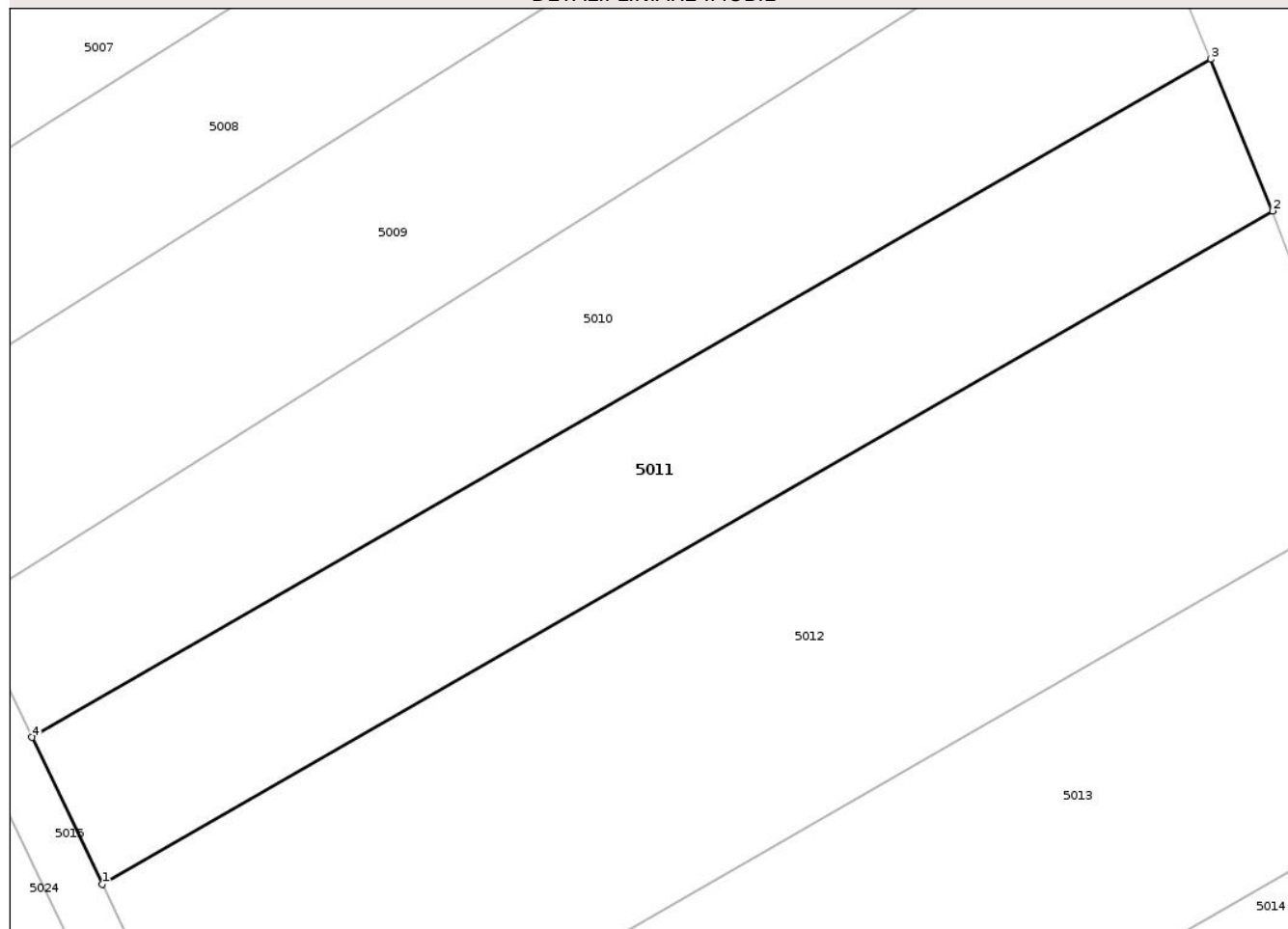
## Anexa Nr. 1 La Partea I

## Teren

Nr cadastral	Suprafața (mp)*	Observații / Referințe
	1.200	

\* Suprafața este determinată în planul de proiecție Stereo 70.

## DETALII LINIARE IMOBIL



## Date referitoare la teren

Crt	Categorie folosință	Intra vilan	Suprafața (mp)	Tarla	Parcelă	Nr. topo	Observații / Referințe
1	arabil	NU	1.200	66	31	-	T63 P31- conform act

## Lungime Segmente

1) Valorile lungimilor segmentelor sunt obținute din proiecție în plan.

Punct început	X / Y	Punct sfârșit	X / Y	Lungime segment (** (m)
1	600.006,65 304.096,975	2	600.093,176 304.146,69	99.791
2	600.093,176 304.146,69	3	600.088,618 304.157,889	12.091
3	600.088,618 304.157,889	4	600.001,454 304.107,807	100.527
4	600.001,454 304.107,807	1	600.006,65 304.096,975	12.014

\*\* Lungimile segmentelor sunt determinate în planul de proiecție Stereo 70 și sunt rotunjite la 1 milimetru.

\*\*\* Distanţa dintre puncte este formată din segmente cumulate ce sunt mai mici decât valoarea 1 milimetru.

Neutilizabil în Circuitul  
Civil





## DATE DESPRE IMOBILUL NR. 5012

Oficiul de Cadastru și Publicitate Imobiliară GIURGIU  
Biroul de Cadastru și Publicitate Imobiliară Giurgiu

## A. Partea I. Descrierea imobilului

TEREN Extravilan

Adresa: Jud. Giurgiu

Nr. Crt	Nr cadastral Nr. topografic	Suprafața* (mp)	Observații / Referințe
A1		2.200	Sector cadastral:33 Teren neimprejmuit;

## B. Partea II. Proprietari și acte

Inscrieri privitoare la dreptul de proprietate și alte drepturi reale	Referințe
/	
Act Notarial nr. 26, din 20/05/2009 emis de BNPA UJENIUC;	
B1	A1
Intabulare, drept de PROPRIETATE, dobandit prin lesire Din Indiviziune, cota actuala 1/1, cota initiala 1/1 1) <b>BARBU MARIN</b> , Lipsă CNP	

## C. Partea III. SARCINI .

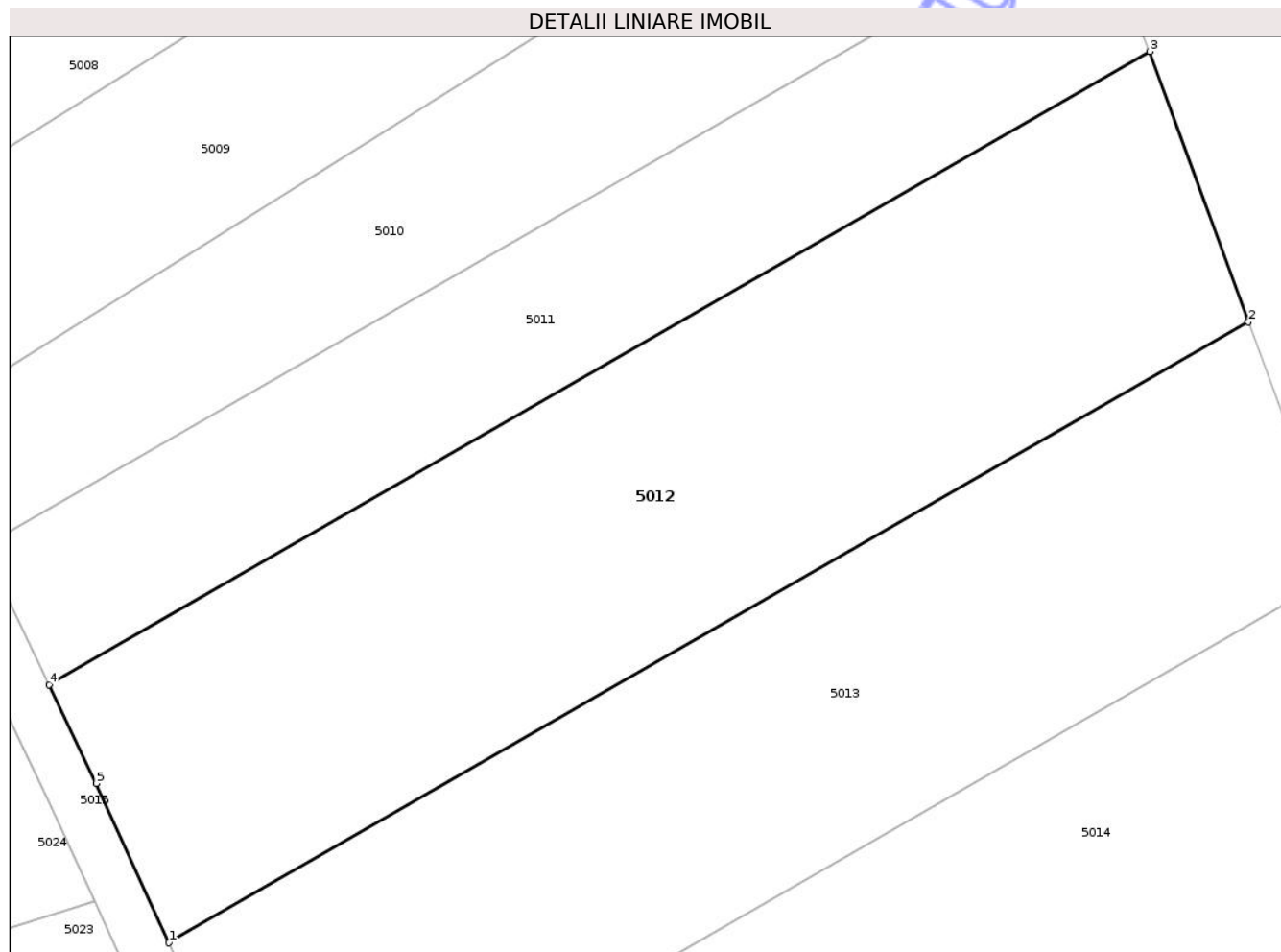
Inscrieri privind dezmembramintele dreptului de proprietate, drepturi reale de garanție și sarcini	Referințe
NU SUNT	

## Anexa Nr. 1 La Partea I

## Teren

Nr cadastral	Suprafața (mp)*	Observații / Referințe
	2.200	

\* Suprafața este determinată în planul de proiecție Stereo 70.



## Date referitoare la teren

Crt	Categorie folosință	Intra vilan	Suprafața (mp)	Tarla	Parcelă	Nr. topo	Observații / Referințe
1	arabil	NU	2.200	66	41	-	T63 P41 -conform act

## Lungime Segmente

1) Valorile lungimilor segmentelor sunt obținute din proiecție în plan.

Punct început	X / Y	Punct sfârșit	X / Y	Lungime segment (** (m)
1	600.016,085 304.076,709	2	600.100,936 304.125,461	97.859
2	600.100,936 304.125,461	3	600.093,176 304.146,69	22.603
3	600.093,176 304.146,69	4	600.006,65 304.096,975	99.791
4	600.006,65 304.096,975	5	600.010,368 304.089,226	8.595
5	600.010,368 304.089,226	1	600.016,085 304.076,709	13.761

\*\* Lungimile segmentelor sunt determinate în planul de proiecție Stereo 70 și sunt rotunjite la 1 milimetru.

\*\*\* Distanța dintre puncte este formată din segmente cumulate ce sunt mai mici decât valoarea 1 milimetru.

Neutilizabil în Circuitul  
Civil



**DATE DESPRE IMOBILUL NR. 5013**

Oficiul de Cadastru și Publicitate Imobiliară GIURGIU  
Biroul de Cadastru și Publicitate Imobiliară Giurgiu

**A. Partea I. Descrierea imobilului**

TEREN Extravilan

Adresa: Jud. Giurgiu

Nr. Crt	Nr cadastral Nr. topografic	Suprafața* (mp)	Observații / Referințe
A1		2.000	Sector cadastral:33 Teren neimprejmuit;

**B. Partea II. Proprietari și acte**

Inscrieri privitoare la dreptul de proprietate și alte drepturi reale	Referințe
/	
Act Administrativ nr. 76587, din 13/08/2001 emis de CJPSDPAT GIURGIU;	
B1	A1
Intabulare, drept de PROPRIETATE, dobandit prin Reconstituire, cota actuala 1/1, cota initiala 1/1	
1) RUESCU MARIA	
2) PANTOFARU ELENA, Lipsă CNP	

**C. Partea III. SARCINI .**

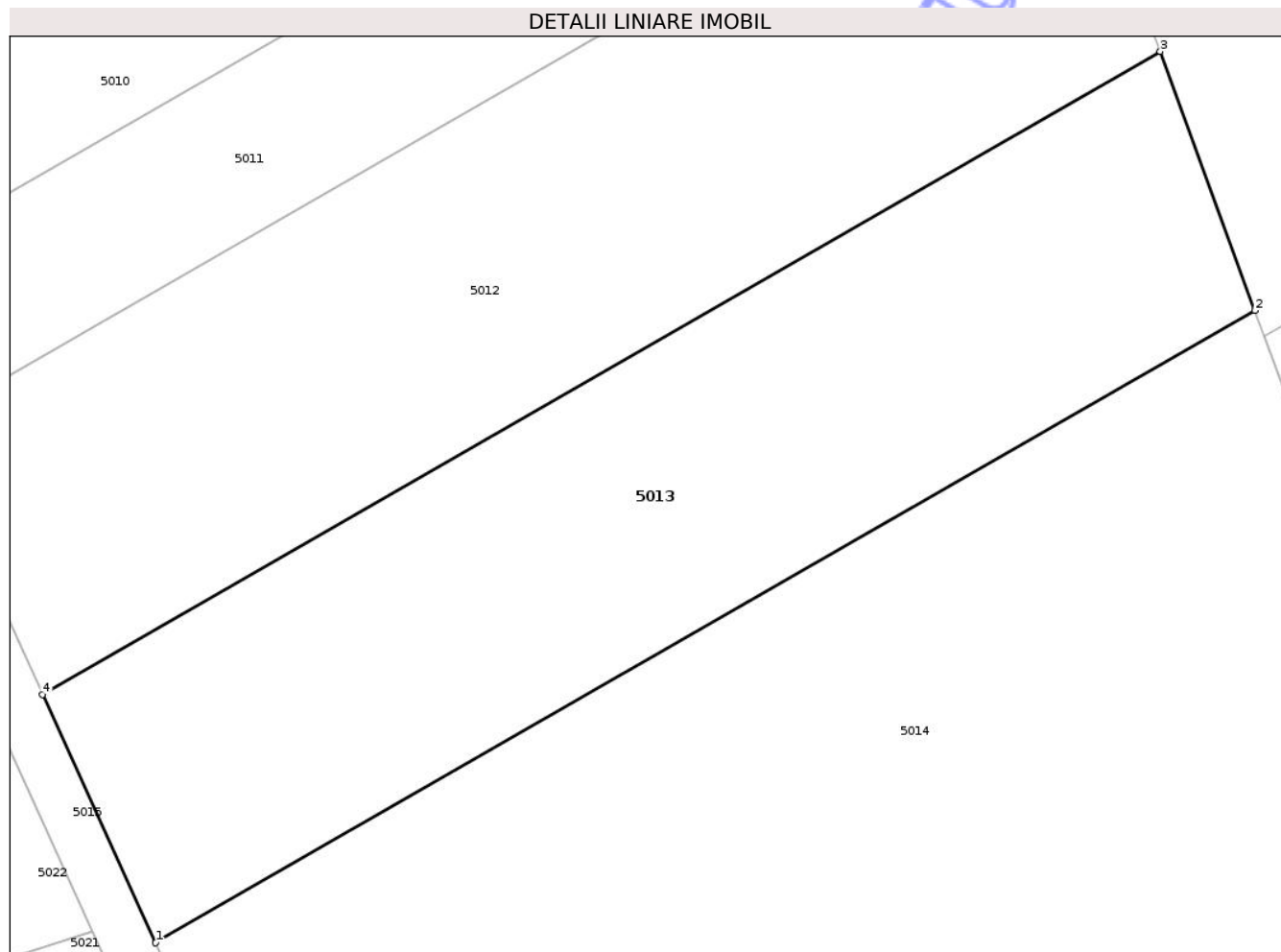
Inscrieri privind dezmembramintele dreptului de proprietate, drepturi reale de garanție și sarcini	Referințe
NU SUNT	

## Anexa Nr. 1 La Partea I

## Teren

Nr cadastral	Suprafața (mp)*	Observații / Referințe
	2.000	

\* Suprafața este determinată în planul de proiecție Stereo 70.



## Date referitoare la teren

Crt	Categorie folosință	Intra vilan	Suprafața (mp)	Tarla	Parcelă	Nr. topo	Observații / Referințe
1	arabil	NU	2.000	66	89	-	T63 P89 -conform act

## Lungime Segmente

1) Valorile lungimilor segmentelor sunt obținute din proiecție în plan.

Punct început	X / Y	Punct sfârșit	X / Y	Lungime segment (** (m)
1	600.024,684 304.057,88	2	600.108,117 304.105,818	96.224
2	600.108,117 304.105,818	3	600.100,936 304.125,461	20.914
3	600.100,936 304.125,461	4	600.016,085 304.076,709	97.859
4	600.016,085 304.076,709	1	600.024,684 304.057,88	20.7

\*\* Lungimile segmentelor sunt determinate în planul de proiecție Stereo 70 și sunt rotunjite la 1 milimetru.

\*\*\* Distanţa dintre puncte este formată din segmente cumulate ce sunt mai mici decât valoarea 1 milimetru.

Neutilizabil în Circuitul  
Civil



**DATE DESPRE IMOBILUL NR. 5014**

Oficiul de Cadastru și Publicitate Imobiliară GIURGIU  
Biroul de Cadastru și Publicitate Imobiliară Giurgiu

**A. Partea I. Descrierea imobilului**

TEREN Extravilan

Adresa: Jud. Giurgiu

Nr. Crt	Nr cadastral Nr. topografic	Suprafața* (mp)	Observații / Referințe
A1		4.900	Sector cadastral:33 Teren neimprejmuit;

**B. Partea II. Proprietari și acte**

Inscrieri privitoare la dreptul de proprietate și alte drepturi reale	Referințe
/	
Act Normativ nr. Legea nr.7, din 13/03/1996 emis de PARLAMENTUL ROMÂNIEI;	
B1	Inscrierea posesiei, drept de PROPRIETATE, dobandit prin Lege, cota actuala 1/1, cota initiala 1/1 1) NEIDENTIFICAT NEIDENTIFICAT
Act Normativ nr. Legea nr. 7, din 13/03/1996 emis de PARLAMENTUL ROMÂNIEI (art.13);	
B2	Se notează mențiunea proprietar neidentificat, rezerva comisiei locale de fond funciar

**C. Partea III. SARCINI .**

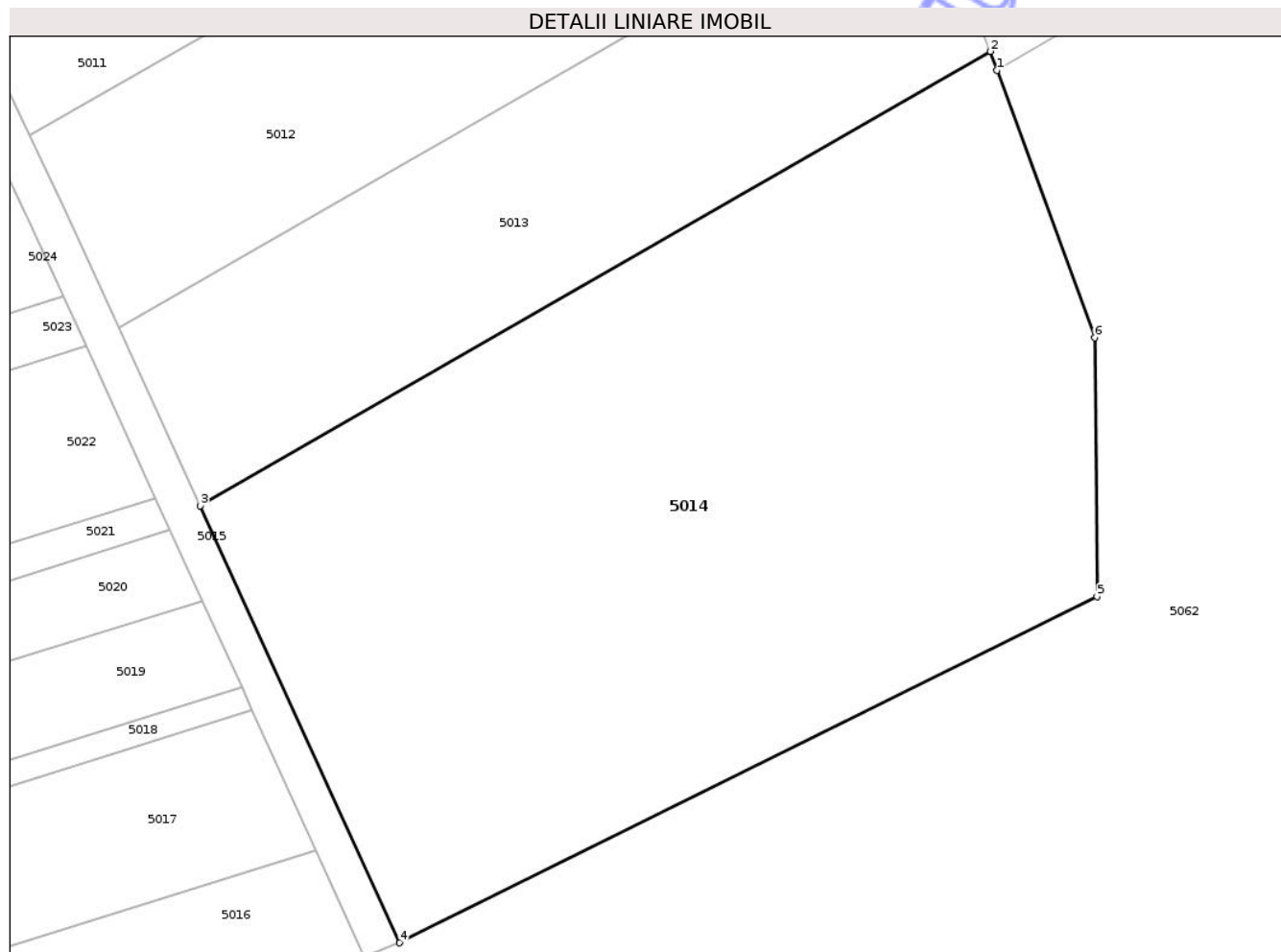
Inscrieri privind dezmembramintele dreptului de proprietate, drepturi reale de garanție și sarcini	Referințe
NU SUNT	

## Anexa Nr. 1 La Partea I

## Teren

Nr cadastral	Suprafața (mp)*	Observații / Referințe
	4.900	

\* Suprafața este determinată în planul de proiecție Stereo 70.



## Date referitoare la teren

Crt	Categorie folosință	Intra vilan	Suprafața (mp)	Tarla	Parcelă	Nr. topo	Observații / Referințe
1	arabil	NU	4.900	66	-	-	

## Lungime Segmente

1) Valorile lungimilor segmentelor sunt obținute din proiecție în plan.

Punct început	X / Y	Punct sfârșit	X / Y	Lungime segment (** (m)
1	600.108,842 304.103,835	2	600.108,117 304.105,818	2.111
2	600.108,117 304.105,818	3	600.024,684 304.057,88	96.224
3	600.024,684 304.057,88	4	600.045,742 304.011,775	50.686
4	600.045,742 304.011,775	5	600.119,409 304.048,294	82.222
5	600.119,409 304.048,294	6	600.119,16 304.075,607	27.314

Punct început	X / Y	Punct sfârșit	X / Y	Lungime segment (** (m)
6	600.119,16 304.075,607	1	600.108,842 304.103,835	30.055

\*\* Lungimile segmentelor sunt determinate în planul de proiecție Stereo 70 și sunt rotunjite la 1 milimetru.

\*\*\* Distanța dintre puncte este formată din segmente cumulate ce sunt mai mici decât valoarea 1 milimetru.

Neutilizabil în Circuitul Civil





## DATE DESPRE IMOBILUL NR. 5015

Oficiul de Cadastru și Publicitate Imobiliară GIURGIU  
Biroul de Cadastru și Publicitate Imobiliară Giurgiu

## A. Partea I. Descrierea imobilului

TEREN Extravilan

Adresa: Jud. Giurgiu

Nr. Crt	Nr cadastral Nr. topografic	Suprafața* (mp)	Observații / Referințe
A1		1.186	Sector cadastral:33 Teren neimprejmuit;

## B. Partea II. Proprietari și acte

Inscrieri privitoare la dreptul de proprietate și alte drepturi reale	Referințe
/	
Act Normativ nr. Legea nr.7, din 13/03/1996 emis de PARLAMENTUL ROMÂNIEI;	
B1	Inscrierea posesiei, drept de PROPRIETATE, dobandit prin Lege, cota actuala 1/1, cota initiala 1/1 1) NEIDENTIFICAT NEIDENTIFICAT
Act Normativ nr. Legea nr. 7, din 13/03/1996 emis de PARLAMENTUL ROMÂNIEI (art.13);	
B2	Se notează mențiunea proprietar neidentificat

## C. Partea III. SARCINI .

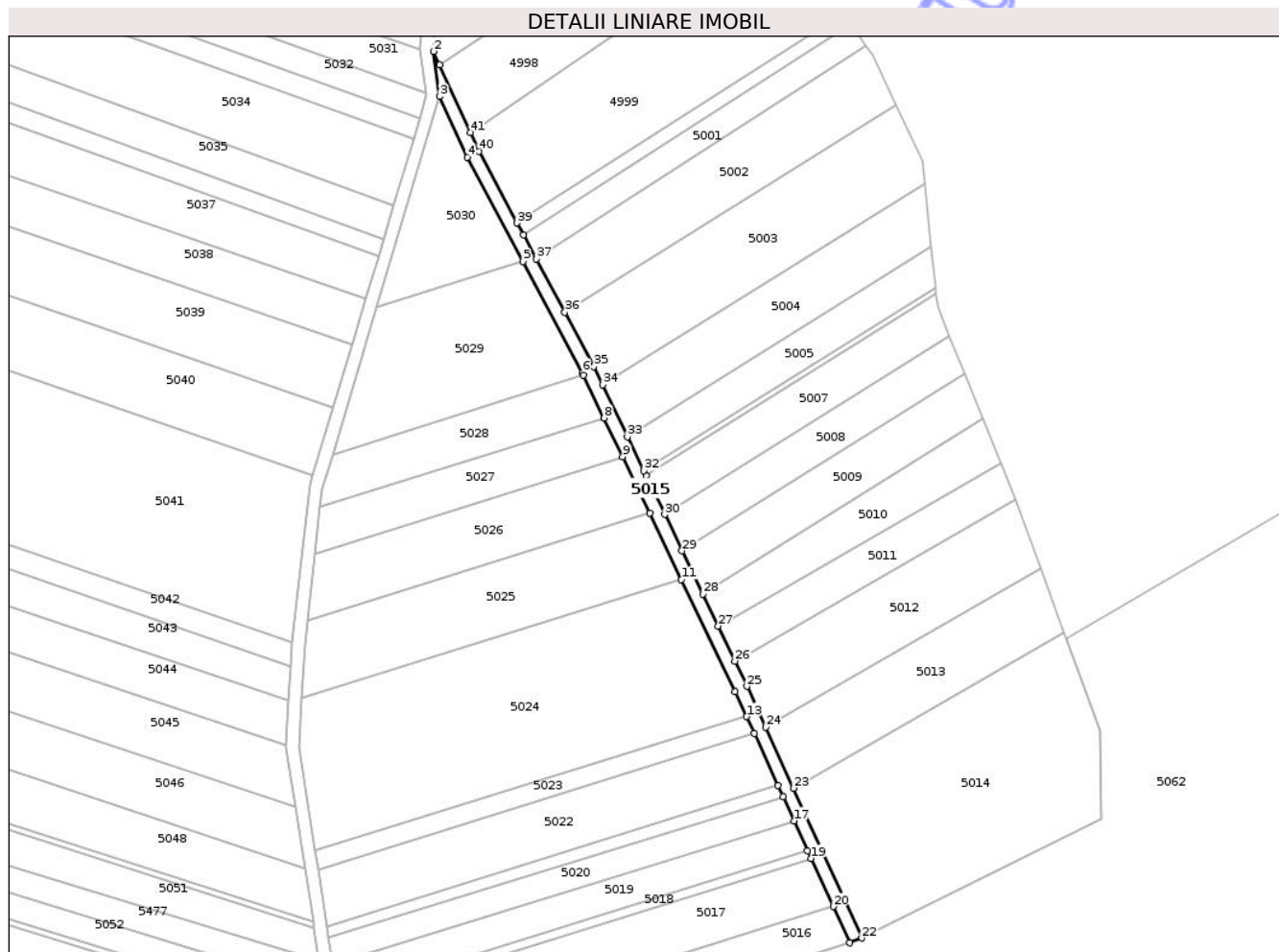
Inscrieri privind dezmembramintele dreptului de proprietate, drepturi reale de garanție și sarcini	Referințe
NU SUNT	

## Anexa Nr. 1 La Partea I

## Teren

Nr cadastral	Suprafaţa (mp)*	Observaţii / Referinţe
	1.186	

\* Suprafaţa este determinată în planul de proiecţie Stereo 70.



## Date referitoare la teren

Crt	Categorie folosinţă	Intra vilan	Suprafaţa (mp)	Tarla	Parcelă	Nr. topo	Observaţii / Referinţe
1	drum	NU	1.186	-	-	-	

## Lungime Segmente

1) Valorile lungimilor segmentelor sunt obţinute din proiecţie în plan.

Punct început	X / Y	Punct sfârşit	X / Y	Lungime segment
1	599.915,668 304.280,493	2	599.913,774 304.284,665	4.582
4	599.924,161 304.252,121	5	599.941,341 304.219,975	36.449
7	599.960,003 304.184,966	8	599.966,294 304.171,852	14.545
10	599.980,341 304.142,571	11	599.990,165 304.122,091	22.714
13	600.010,211 304.079,941	14	600.012,604 304.074,701	5.761
16	600.021,464 304.055,303	17	600.024,865 304.047,856	8.187

Punct început	X / Y	Punct sfârşit	X / Y	Lungime segment
2	599.913,774 304.284,665	3	599.915,692 304.270,768	14.029
5	599.941,341 304.219,975	6	599.959,584 304.185,839	38.705
8	599.966,294 304.171,852	9	599.972,011 304.159,934	13.218
11	599.990,165 304.122,091	12	600.006,745 304.087,529	38.333
14	600.012,604 304.074,701	15	600.019,916 304.058,692	17.6
17	600.024,865 304.047,856	18	600.029,047 304.038,701	10.065

Punct început	X / Y	Punct sfârşit	X / Y	Lungime segment
3	599.915,692 304.270,768	4	599.924,161 304.252,121	20.48
6	599.959,584 304.185,839	7	599.960,003 304.184,966	0.968
9	599.972,011 304.159,934	10	599.980,341 304.142,571	19.258
12	600.006,745 304.087,529	13	600.010,211 304.079,941	8.342
15	600.019,916 304.058,692	16	600.021,464 304.055,303	3.726
18	600.029,047 304.038,701	19	600.030,149 304.036,288	2.653

Punct început	X / Y	Punct sfârșit	X / Y	Lungime segment	Punct început	X / Y	Punct sfârșit	X / Y	Lungime segment	Punct început	X / Y	Punct sfârșit	X / Y	Lungime segment
19	600.030,149 304.036,288	20	600.036,922 304.021,459	16.303	20	600.036,922 304.021,459	21	600.042,014 304.010,309	12.258	21	600.042,014 304.010,309	22	600.045,742 304.011,775	4.006
22	600.045,742 304.011,775	23	600.024,684 304.057,88	50.686	23	600.024,684 304.057,88	24	600.016,085 304.076,709	20.7	24	600.016,085 304.076,709	25	600.010,368 304.089,226	13.761
25	600.010,368 304.089,226	26	600.006,65 304.096,975	8.595	26	600.006,65 304.096,975	27	600.001,454 304.107,807	12.014	27	600.001,454 304.107,807	28	599.996,742 304.117,63	10.895
28	599.996,742 304.117,63	29	599.990,357 304.130,94	14.762	29	599.990,357 304.130,94	30	599.984,991 304.142,126	12.406	30	599.984,991 304.142,126	31	599.979,269 304.154,052	13.228
31	599.979,269 304.154,052	32	599.978,541 304.155,57	1.684	32	599.978,541 304.155,57	33	599.973,514 304.166,05	11.623	33	599.973,514 304.166,05	34	599.965,856 304.182,013	17.705
34	599.965,856 304.182,013	35	599.963,153 304.187,648	6.25	35	599.963,153 304.187,648	36	599.954,219 304.204,364	18.954	36	599.954,219 304.204,364	37	599.945,421 304.220,827	18.666
37	599.945,421 304.220,827	38	599.941,498 304.228,168	8.323	38	599.941,498 304.228,168	39	599.939,526 304.231,856	4.182	39	599.939,526 304.231,856	40	599.927,801 304.253,911	24.978
40	599.927,801 304.253,911	41	599.925,092 304.259,744	6.431	41	599.925,092 304.259,744	1	599.915,668 304.280,493	22.789					

\*\* Lungimile segmentelor sunt determinate în planul de proiecție Stereo 70 și sunt rotunjite la 1 milimetru.

\*\*\* Distanța dintre puncte este formată din segmente cumulate ce sunt mai mici decât valoarea 1 milimetru.



**DATE DESPRE IMOBILUL NR. 5016**

Oficiul de Cadastru și Publicitate Imobiliară GIURGIU  
Biroul de Cadastru și Publicitate Imobiliară Giurgiu

**A. Partea I. Descrierea imobilului**

TEREN Extravilan

Adresa: Jud. Giurgiu

Nr. Crt	Nr cadastral Nr. topografic	Suprafața* (mp)	Observații / Referințe
A1		2.000	Sector cadastral:33 Teren neimprejmuit;

**B. Partea II. Proprietari și acte**

Inscrieri privitoare la dreptul de proprietate și alte drepturi reale	Referințe
/	
Act Normativ nr. Legea nr.7, din 13/03/1996 emis de PARLAMENTUL ROMÂNIEI;	
B1	Inscrierea posesiei, drept de PROPRIETATE, dobandit prin Lege, cota actuala 1/1, cota initiala 1/1 1) NEIDENTIFICAT NEIDENTIFICAT
Act Normativ nr. Legea nr. 7, din 13/03/1996 emis de PARLAMENTUL ROMÂNIEI (art.13);	
B2	Se notează mențiunea proprietar neidentificat, rezerva comisiei locale de fond funciar

**C. Partea III. SARCINI .**

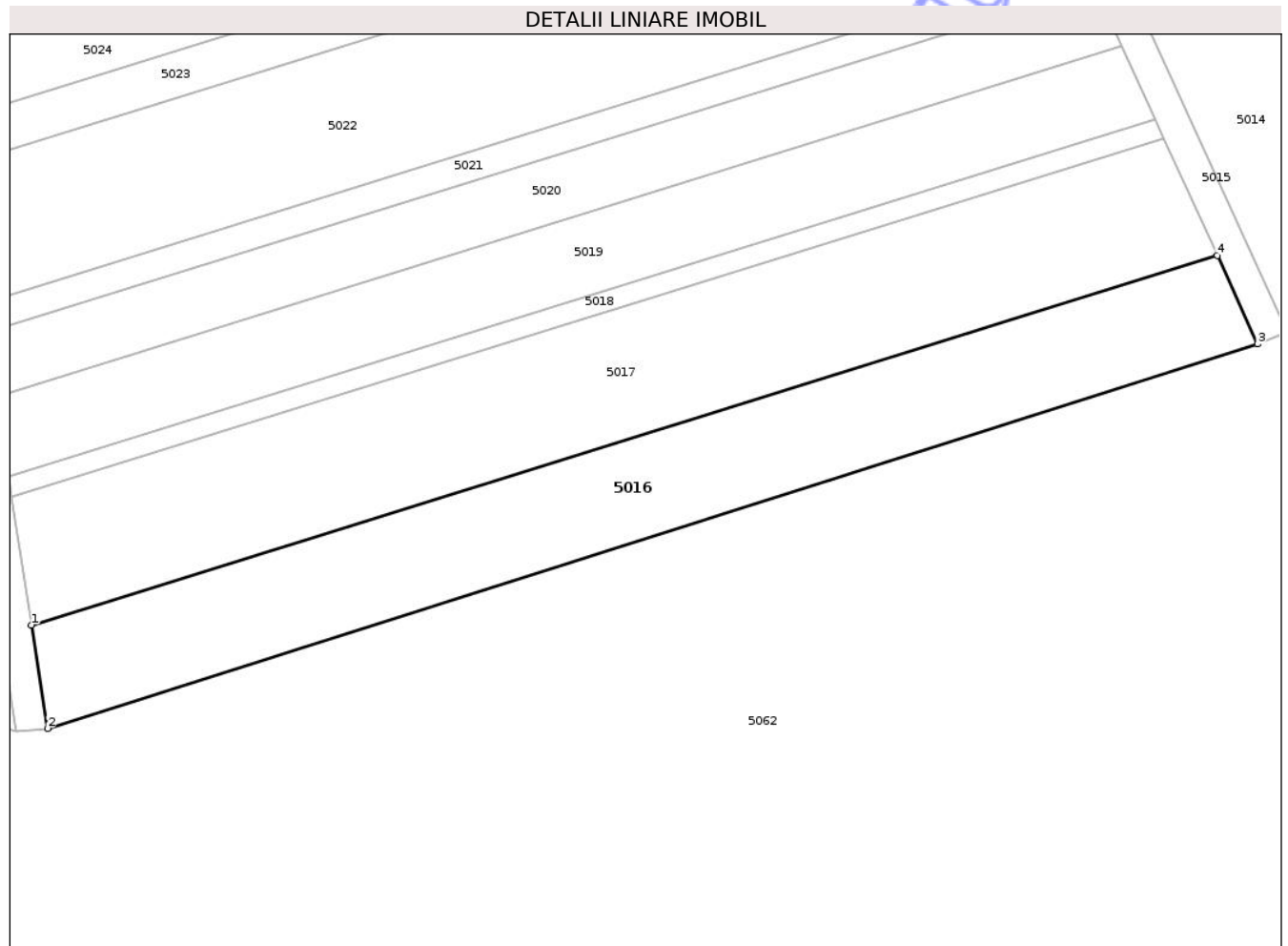
Inscrieri privind dezmembramintele dreptului de proprietate, drepturi reale de garanție și sarcini	Referințe
NU SUNT	

## Anexa Nr. 1 La Partea I

## Teren

Nr cadastral	Suprafața (mp)*	Observații / Referințe
	2.000	

\* Suprafața este determinată în planul de proiecție Stereo 70.



## Date referitoare la teren

Crt	Categorie folosință	Intra vilan	Suprafața (mp)	Tarla	Parcelă	Nr. topo	Observații / Referințe
1	arabil	NU	2.000	66	-	-	

## Lungime Segmente

1) Valorile lungimilor segmentelor sunt obținute din proiecție în plan.

Punct început	X / Y	Punct sfârșit	X / Y	Lungime segment (** (m)
1	599.887,178 303.974,87	2	599.889,205 303.961,815	13.211
2	599.889,205 303.961,815	3	600.042,014 304.010,309	160.319
3	600.042,014 304.010,309	4	600.036,922 304.021,459	12.258
4	600.036,922 304.021,459	1	599.887,178 303.974,87	156.824

\*\* Lungimile segmentelor sunt determinate în planul de proiecție Stereo 70 și sunt rotunjite la 1 milimetru.

\*\*\* Distanța dintre puncte este formată din segmente cumulate ce sunt mai mici decât valoarea 1 milimetru.

Neutilizabil în Circuitul  
Civil



**DATE DESPRE IMOBILUL NR. 5017**

Oficiul de Cadastru și Publicitate Imobiliară GIURGIU  
 Biroul de Cadastru și Publicitate Imobiliară Giurgiu

**A. Partea I. Descrierea imobilului**

TEREN Extravilan

Adresa: Jud. Giurgiu

Nr. Crt	Nr cadastral Nr. topografic	Suprafața* (mp)	Observații / Referințe
A1		2.500	Sector cadastral:33 Teren neimprejmuit;

**B. Partea II. Proprietari și acte**

Inscrieri privitoare la dreptul de proprietate și alte drepturi reale	Referințe
/	
Hotarare Judecatoreasca nr. 2417, din 30/04/2015 emis de JUDECATORIA GIURGIU;	
B1	A1
Intabulare, drept de PROPRIETATE, dobandit prin Iesire Din Indiviziune, cota actuala 1/1, cota initiala 1/1	
1) VÎLCIU ELENA	

**C. Partea III. SARCINI .**

Inscrieri privind dezmembramintele dreptului de proprietate, drepturi reale de garanție și sarcini	Referințe
NU SUNT	


## Anexa Nr. 1 La Partea I

## Teren

Nr cadastral	Suprafața (mp)*	Observații / Referințe
	2.500	

\* Suprafața este determinată în planul de proiecție Stereo 70.

## DETALII LINIARE IMOBIL



## Date referitoare la teren

Crt	Categorie folosință	Intra vilan	Suprafața (mp)	Tarla	Parcelă	Nr. topo	Observații / Referințe
1	arabil	NU	2.500	66	39	-	T63 P39 -conform act

## Lungime Segmente

1) Valorile lungimilor segmentelor sunt obținute din proiecție în plan.

Punct început	X / Y	Punct sfârșit	X / Y	Lungime segment (** (m)
1	599.884,671 303.991,027	2	599.887,178 303.974,87	16.35
2	599.887,178 303.974,87	3	600.036,922 304.021,459	156.824
3	600.036,922 304.021,459	4	600.030,149 304.036,288	16.303
4	600.030,149 304.036,288	1	599.884,671 303.991,027	152.356

\*\* Lungimile segmentelor sunt determinate în planul de proiecție Stereo 70 și sunt rotunjite la 1 milimetru.

\*\*\* Distanţa dintre puncte este formată din segmente cumulate ce sunt mai mici decât valoarea 1 milimetru.

Neutilizabil în Circuitul  
Civil



**DATE DESPRE IMOBILUL NR. 5018**

Oficiul de Cadastru și Publicitate Imobiliară GIURGIU  
Biroul de Cadastru și Publicitate Imobiliară Giurgiu

**A. Partea I. Descrierea imobilului**

TEREN Extravilan

Adresa: Jud. Giurgiu

Nr. Crt	Nr cadastral Nr. topografic	Suprafața* (mp)	Observații / Referințe
A1		400	Sector cadastral:33 Teren neimprejmuit;

**B. Partea II. Proprietari și acte**

Inscrieri privitoare la dreptul de proprietate și alte drepturi reale	Referințe
/	
Act Administrativ nr. 100818, din 05/03/2003 emis de CJPSDPAT GIURGIU;	
B1	A1
Intabulare, drept de PROPRIETATE, dobandit prin Reconstituire, cota actuala 1/1, cota initiala 1/1	
1) ILIE GHEORGHE, Lipsă CNP	

**C. Partea III. SARCINI .**

Inscrieri privind dezmembramintele dreptului de proprietate, drepturi reale de garanție și sarcini	Referințe
NU SUNT	

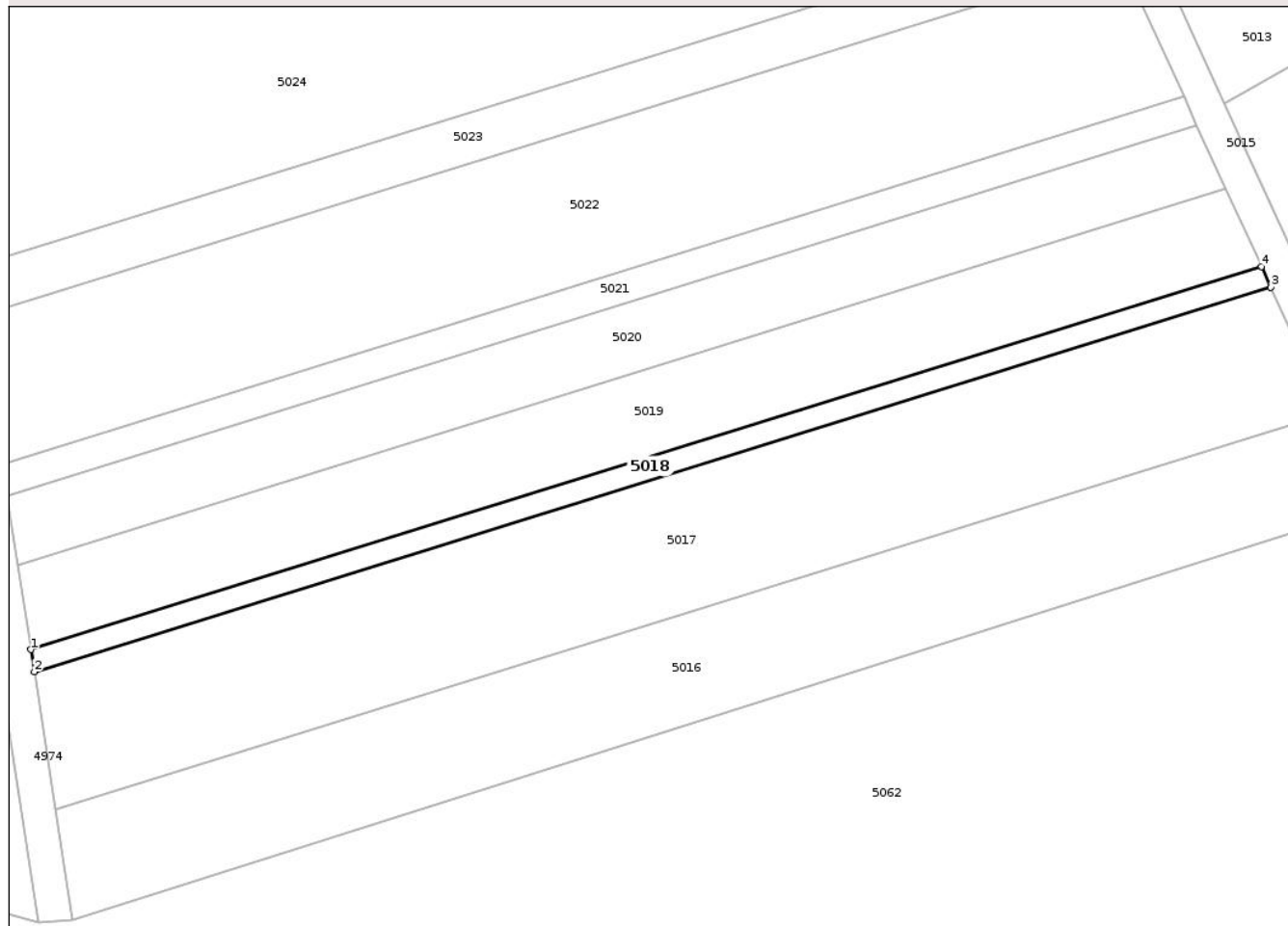
## Anexa Nr. 1 La Partea I

## Teren

Nr cadastral	Suprafața (mp)*	Observații / Referințe
	400	

\* Suprafața este determinată în planul de proiecție Stereo 70.

## DETALII LINIARE IMOBIL



## Date referitoare la teren

Crt	Categorie folosință	Intra vilan	Suprafața (mp)	Tarla	Parcelă	Nr. topo	Observații / Referințe
1	arabil	NU	400	66	24	-	T63 P24 -conform act

## Lungime Segmente

1) Valorile lungimilor segmentelor sunt obținute din proiecție în plan.

Punct început	X / Y	Punct sfârșit	X / Y	Lungime segment (** (m)
1	599.884,263 303.993,656	2	599.884,671 303.991,027	2.66
2	599.884,671 303.991,027	3	600.030,149 304.036,288	152.356
3	600.030,149 304.036,288	4	600.029,047 304.038,701	2.653
4	600.029,047 304.038,701	1	599.884,263 303.993,656	151.629

\*\* Lungimile segmentelor sunt determinate în planul de proiecție Stereo 70 și sunt rotunjite la 1 milimetru.

\*\*\* Distanţa dintre puncte este formată din segmente cumulate ce sunt mai mici decât valoarea 1 milimetru.

Neutilizabil în Circuitul  
Civil



**DATE DESPRE IMOBILUL NR. 5019**

Oficiul de Cadastru și Publicitate Imobiliară GIURGIU  
Biroul de Cadastru și Publicitate Imobiliară Giurgiu

**A. Partea I. Descrierea imobilului**

TEREN Extravilan

Adresa: Jud. Giurgiu

Nr. Crt	Nr cadastral Nr. topografic	Suprafața* (mp)	Observații / Referințe
A1	37475	1.500	Sector cadastral:33 Teren neimprejmuit;

**B. Partea II. Proprietari și acte**

Inscrieri privitoare la dreptul de proprietate și alte drepturi reale		Referințe
<b>26703 / 26/03/2024</b>		
Act Normativ nr. 17, din 07/03/2014 emis de Parlamentul Romaniei;		
B2	Imobil aflat sub incidenta art. 3 alin. (1) din Legea nr. 17/2014 de Parlamentul Romaniei.	A1
<b>135278 / 30/10/2024</b>		
Act Notarial nr. 2276, din 28/10/2024 emis de Mocanu Stefan Calin;		
B3	Intabulare, drept de PROPRIETATE donație, dobandit prin Conventie, cota actuala 1/1, cota initiala 1/1 1) CRISTEA SORIN-ION, căsătorit, bun propriu	A1

**C. Partea III. SARCINI .**

Inscrieri privind dezmembramintele dreptului de proprietate, drepturi reale de garanție și sarcini	Referințe
NU SUNT	

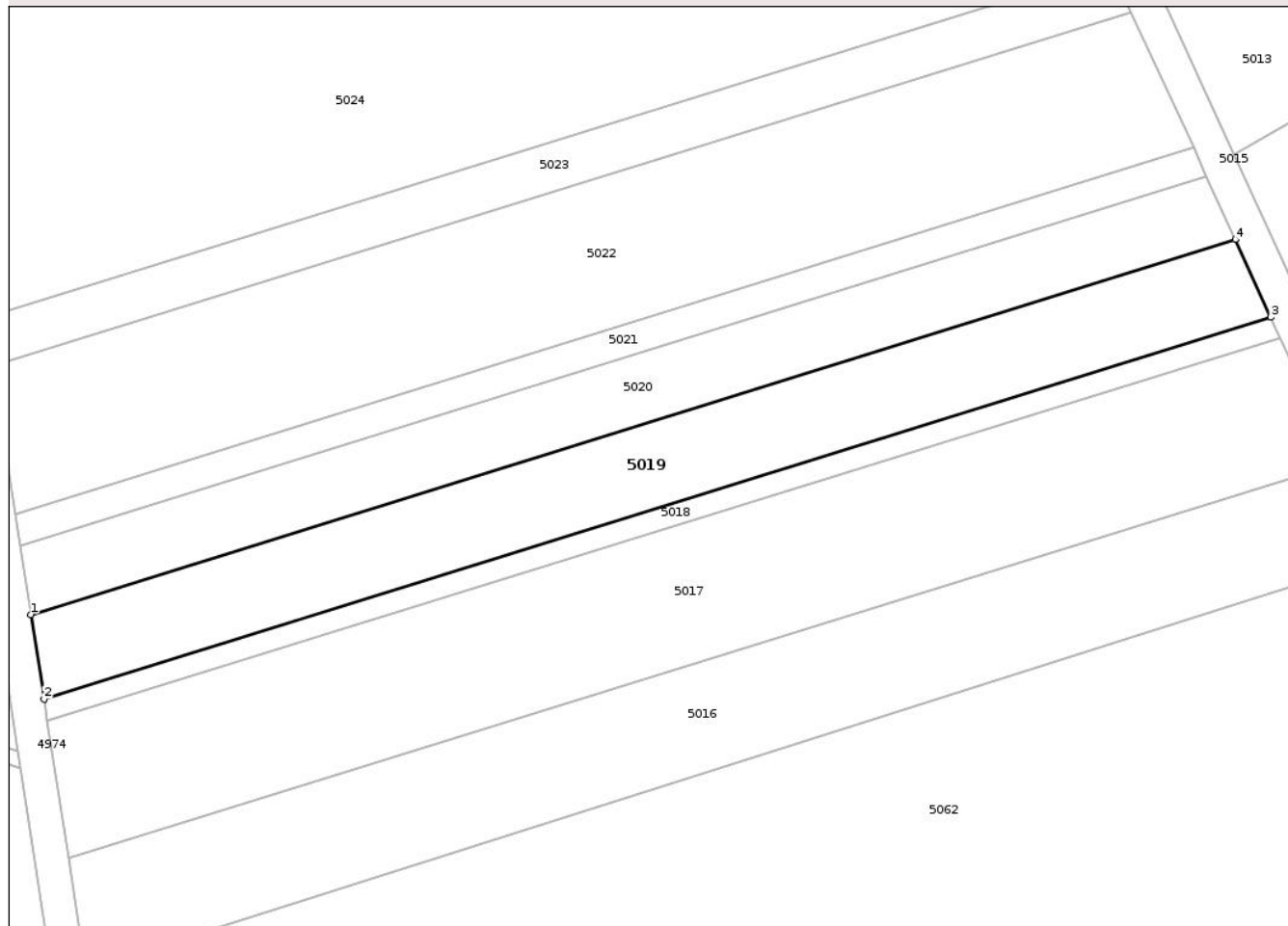
## Anexa Nr. 1 La Partea I

## Teren

Nr cadastral	Suprafața (mp)*	Observații / Referințe
37475	1.500	

\* Suprafața este determinată în planul de proiecție Stereo 70.

## DETALII LINIARE IMOBIL



## Date referitoare la teren

Crt	Categorie folosință	Intra vilan	Suprafața (mp)	Tarla	Parcelă	Nr. topo	Observații / Referințe
1	arabil	NU	1.500	66	31	-	

## Lungime Segmente

1) Valorile lungimilor segmentelor sunt obținute din proiecție în plan.

Punct început	X / Y	Punct sfârșit	X / Y	Lungime segment (** (m)
1	599.882,715 304.003,63	2	599.884,263 303.993,656	10.093
2	599.884,263 303.993,656	3	600.029,047 304.038,701	151.629
3	600.029,047 304.038,701	4	600.024,865 304.047,856	10.065
4	600.024,865 304.047,856	1	599.882,715 304.003,63	148.871

\*\* Lungimile segmentelor sunt determinate în planul de proiecție Stereo 70 și sunt rotunjite la 1 milimetru.

\*\*\* Distanţa dintre puncte este formată din segmente cumulate ce sunt mai mici decât valoarea 1 milimetru.

Neutilizabil în Circuitul  
Civil



**DATE DESPRE IMOBILUL NR. 5020**

Oficiul de Cadastru și Publicitate Imobiliară GIURGIU  
 Biroul de Cadastru și Publicitate Imobiliară Giurgiu

**A. Partea I. Descrierea imobilului**

TEREN Extravilan

Adresa: Jud. Giurgiu

Nr. Crt	Nr cadastral Nr. topografic	Suprafața* (mp)	Observații / Referințe
A1		1.200	Sector cadastral:33 Teren neimprejmuit;

**B. Partea II. Proprietari și acte**

Inscrieri privitoare la dreptul de proprietate și alte drepturi reale	Referințe
/	
Act Administrativ nr. 86863, din 14/08/2002 emis de CJPSDPAT GIURGIU;	
B1	A1
Intabulare, drept de PROPRIETATE, dobandit prin Reconstituire, cota actuala 1/1, cota initiala 1/1	
1) BUTURUGA ION, Lipsă CNP	

**C. Partea III. SARCINI .**

Inscrieri privind dezmembramintele dreptului de proprietate, drepturi reale de garanție și sarcini	Referințe
NU SUNT	

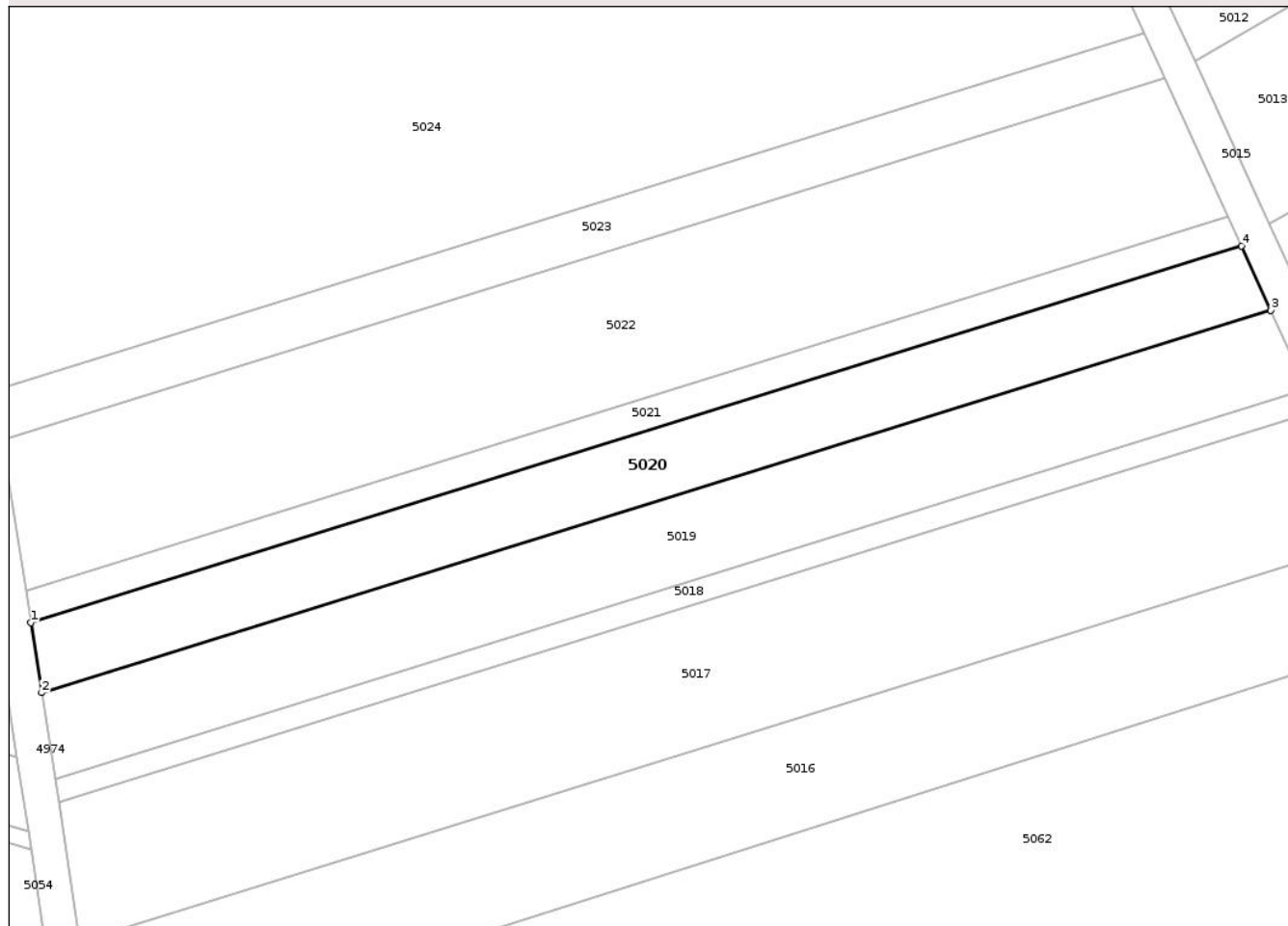
## Anexa Nr. 1 La Partea I

## Teren

Nr cadastral	Suprafața (mp)*	Observații / Referințe
	1.200	

\* Suprafața este determinată în planul de proiecție Stereo 70.

## DETALII LINIARE IMOBIL



## Date referitoare la teren

Crt	Categorie folosință	Intra vilan	Suprafața (mp)	Tarla	Parcelă	Nr. topo	Observații / Referințe
1	arabil	NU	1.200	66	26	-	

## Lungime Segmente

1) Valorile lungimilor segmentelor sunt obținute din proiecție în plan.

Punct început	X / Y	Punct sfârșit	X / Y	Lungime segment (** (m)
1	599.881,456 304.011,744	2	599.882,715 304.003,63	8.211
2	599.882,715 304.003,63	3	600.024,865 304.047,856	148.871
3	600.024,865 304.047,856	4	600.021,464 304.055,303	8.187
4	600.021,464 304.055,303	1	599.881,456 304.011,744	146.628

\*\* Lungimile segmentelor sunt determinate în planul de proiecție Stereo 70 și sunt rotunjite la 1 milimetru.

\*\*\* Distanţa dintre puncte este formată din segmente cumulate ce sunt mai mici decât valoarea 1 milimetru.

Neutilizabil în Circuitul  
Civil



**DATE DESPRE IMOBILUL NR. 5021**

Oficiul de Cadastru și Publicitate Imobiliară GIURGIU  
Biroul de Cadastru și Publicitate Imobiliară Giurgiu

**A. Partea I. Descrierea imobilului**

TEREN Extravilan

Adresa: Jud. Giurgiu

Nr. Crt	Nr cadastral Nr. topografic	Suprafața* (mp)	Observații / Referințe
A1		540	Sector cadastral:33 Teren neimprejmuit;

**B. Partea II. Proprietari și acte**

Inscrieri privitoare la dreptul de proprietate și alte drepturi reale	Referințe
/	
Act Administrativ nr. 76539, din 14/02/2000 emis de CJPSDPAT GIURGIU;	
B1	A1
Intabulare, drept de PROPRIETATE, dobandit prin Reconstituire, cota actuala 1/1, cota initiala 1/1	
1) RADU IANCU, Lipsă CNP	

**C. Partea III. SARCINI .**

Inscrieri privind dezmembramintele dreptului de proprietate, drepturi reale de garanție și sarcini	Referințe
NU SUNT	

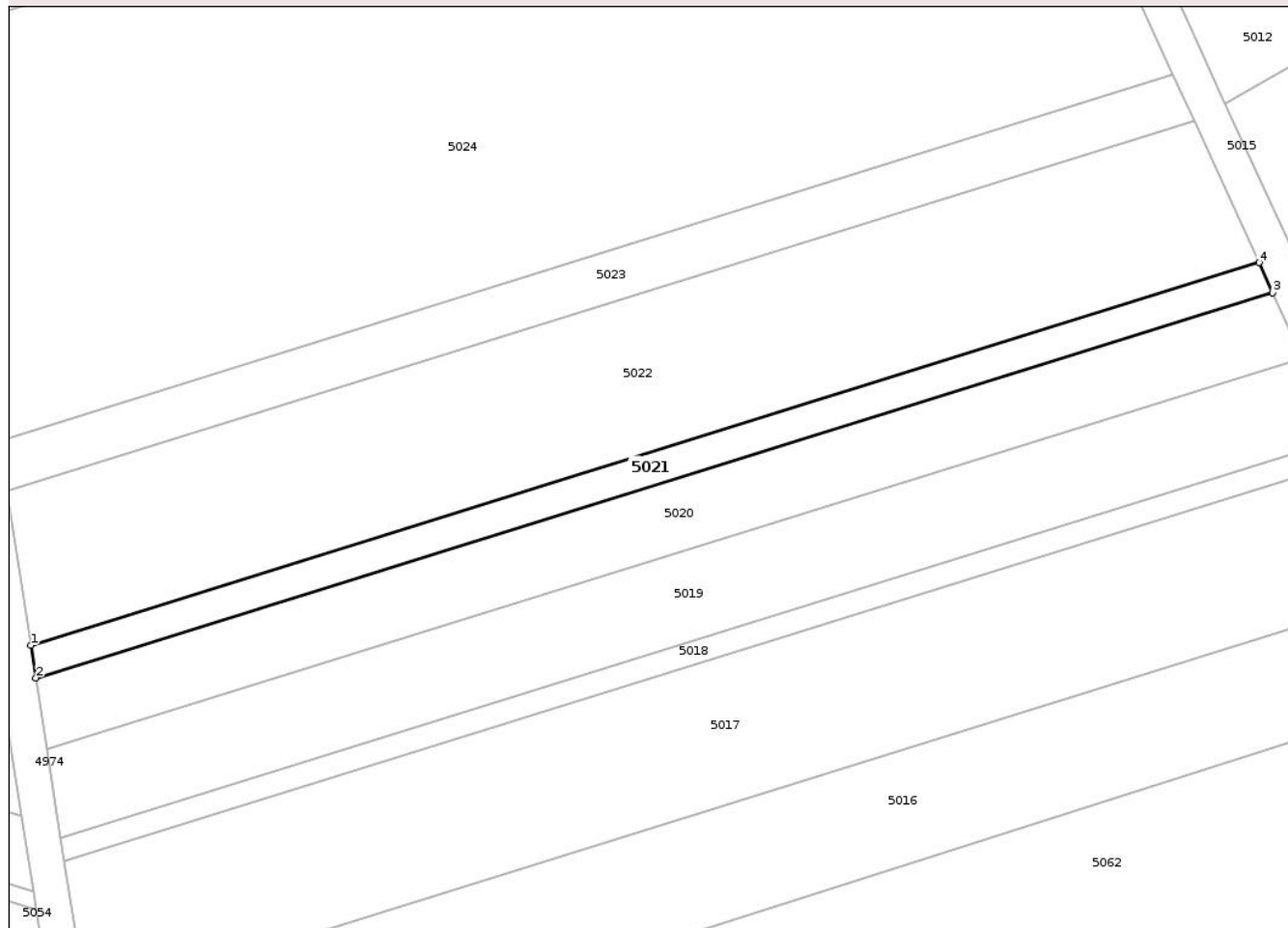
## Anexa Nr. 1 La Partea I

## Teren

Nr cadastral	Suprafața (mp)*	Observații / Referințe
	540	

\* Suprafața este determinată în planul de proiecție Stereo 70.

## DETALII LINIARE IMOBIL



## Date referitoare la teren

Crt	Categorie folosință	Intra vilan	Suprafața (mp)	Tarla	Parcelă	Nr. topo	Observații / Referințe
1	arabil	NU	540	66	11	-	

## Lungime Segmente

1) Valorile lungimilor segmentelor sunt obținute din proiecție în plan.

Punct început	X / Y	Punct sfârșit	X / Y	Lungime segment (** (m)
1	599.880,883 304.015,436	2	599.881,456 304.011,744	3.736
2	599.881,456 304.011,744	3	600.021,464 304.055,303	146.628
3	600.021,464 304.055,303	4	600.019,916 304.058,692	3.726
4	600.019,916 304.058,692	1	599.880,883 304.015,436	145.607

\*\* Lungimile segmentelor sunt determinate în planul de proiecție Stereo 70 și sunt rotunjite la 1 milimetru.

\*\*\* Distanţa dintre puncte este formată din segmente cumulate ce sunt mai mici decât valoarea 1 milimetru.

Neutilizabil în Circuitul  
Civil





## DATE DESPRE IMOBILUL NR. 5022

Oficiul de Cadastru și Publicitate Imobiliară GIURGIU  
Biroul de Cadastru și Publicitate Imobiliară Giurgiu

## A. Partea I. Descrierea imobilului

TEREN Extravilan

Adresa: Jud. Giurgiu

Nr. Crt	Nr cadastral Nr. topografic	Suprafața* (mp)	Observații / Referințe
A1		2.500	Sector cadastral:33 Teren neimprejmuit;

## B. Partea II. Proprietari și acte

Inscrieri privitoare la dreptul de proprietate și alte drepturi reale	Referințe
/	
Act Notarial nr. 241, din 27/09/2023 emis de SPN UJENIUC;	
B1	A1
Intabulare, drept de PROPRIETATE, dobandit prin Succesiune, cota actuala 1/1, cota initiala 1/1	
1) ZANE VASILE	

## C. Partea III. SARCINI .

Inscrieri privind dezmembramintele dreptului de proprietate, drepturi reale de garanție și sarcini	Referințe
NU SUNT	

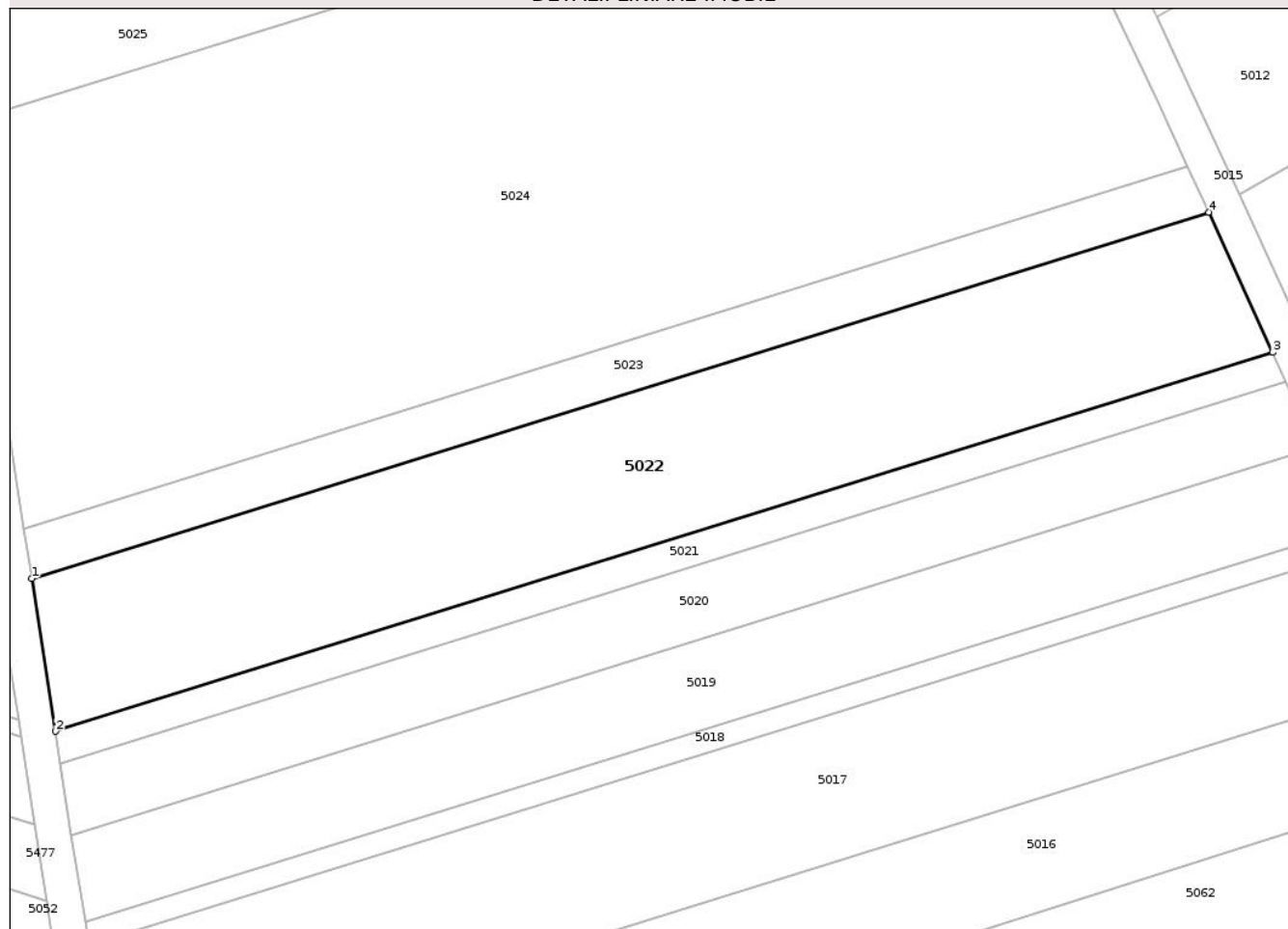
## Anexa Nr. 1 La Partea I

## Teren

Nr cadastral	Suprafața (mp)*	Observații / Referințe
	2.500	

\* Suprafața este determinată în planul de proiecție Stereo 70.

## DETALII LINIARE IMOBIL



## Date referitoare la teren

Crt	Categorie folosință	Intra vilan	Suprafața (mp)	Tarla	Parcelă	Nr. topo	Observații / Referințe
1	arabil	NU	2.500	66	-	-	

## Lungime Segmente

1) Valorile lungimilor segmentelor sunt obținute din proiecție în plan.

Punct început	X / Y	Punct sfârșit	X / Y	Lungime segment (** (m)
1	599.878,176 304.032,878	2	599.880,883 304.015,436	17.651
2	599.880,883 304.015,436	3	600.019,916 304.058,692	145.607
3	600.019,916 304.058,692	4	600.012,604 304.074,701	17.6
4	600.012,604 304.074,701	1	599.878,176 304.032,878	140.784

\*\* Lungimile segmentelor sunt determinate în planul de proiecție Stereo 70 și sunt rotunjite la 1 milimetru.

\*\*\* Distanţa dintre puncte este formată din segmente cumulate ce sunt mai mici decât valoarea 1 milimetru.

Neutilizabil în Circuitul  
Civil



**DATE DESPRE IMOBILUL NR. 5023**

Oficiul de Cadastru și Publicitate Imobiliară GIURGIU  
Biroul de Cadastru și Publicitate Imobiliară Giurgiu

**A. Partea I. Descrierea imobilului**

TEREN Extravilan

Adresa: Jud. Giurgiu

Nr. Crt	Nr cadastral Nr. topografic	Suprafața* (mp)	Observații / Referințe
A1		800	Sector cadastral:33 Teren neimprejmuit;

**B. Partea II. Proprietari și acte**

Inscrieri privitoare la dreptul de proprietate și alte drepturi reale	Referințe
/	
Act Administrativ nr. 94959, din 19/11/2002 emis de CJPSDPAT GIURGIU;	
B1	A1
Intabulare, drept de PROPRIETATE, dobandit prin Reconstituire, cota actuala 1/1, cota initiala 1/1	
1) CULEA MARIAN, Lipsă CNP	

**C. Partea III. SARCINI .**

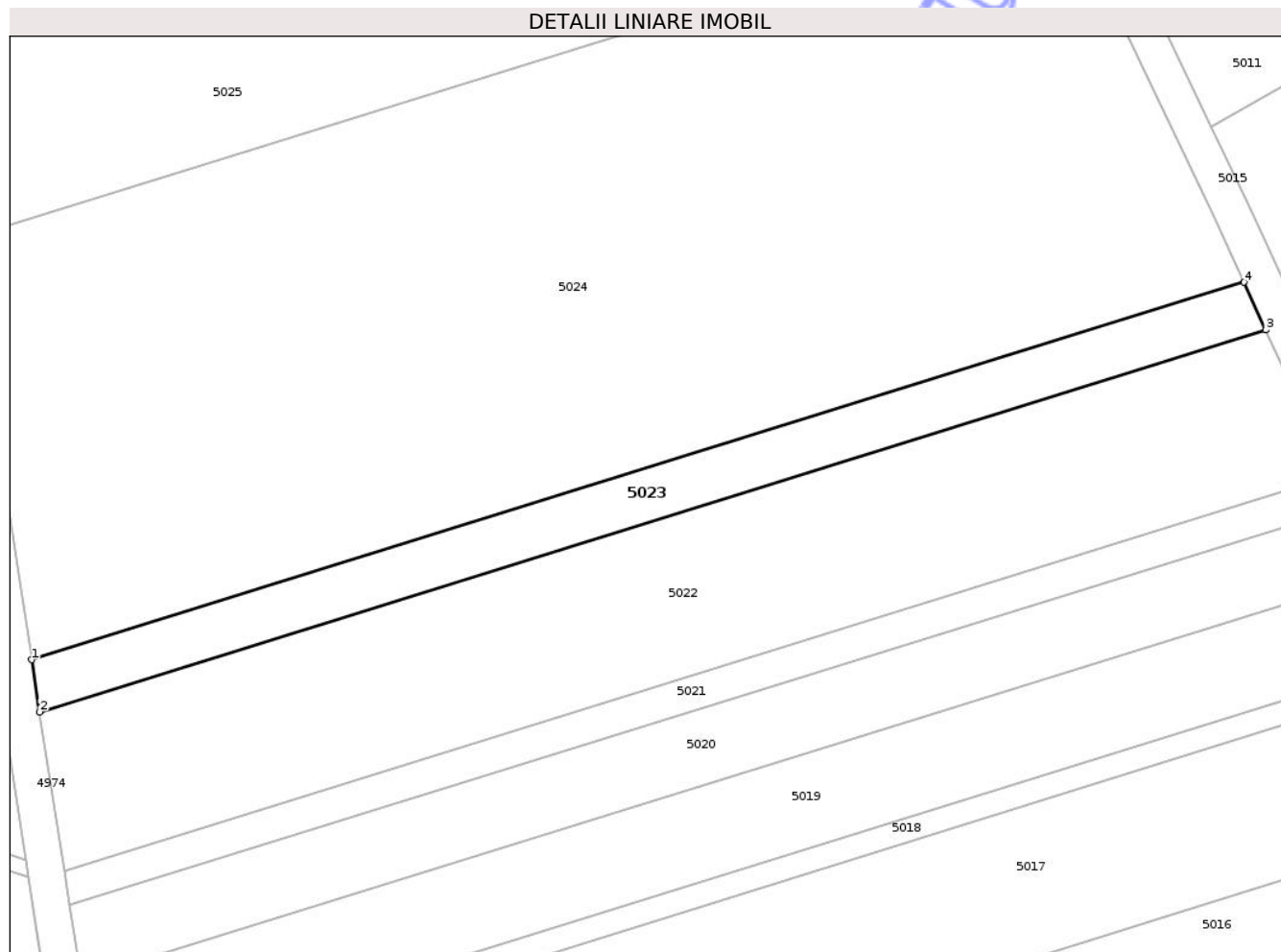
Inscrieri privind dezmembramintele dreptului de proprietate, drepturi reale de garanție și sarcini	Referințe
NU SUNT	

## Anexa Nr. 1 La Partea I

## Teren

Nr cadastral	Suprafața (mp)*	Observații / Referințe
	800	

\* Suprafața este determinată în planul de proiecție Stereo 70.



## Date referitoare la teren

Crt	Categorie folosință	Intra vilan	Suprafața (mp)	Tarla	Parcelă	Nr. topo	Observații / Referințe
1	arabil	NU	800	66	17	-	T63 P17 -conform act

## Lungime Segmente

1) Valorile lungimilor segmentelor sunt obținute din proiecție în plan.

Punct început	X / Y	Punct sfârșit	X / Y	Lungime segment (** (m)
1	599.877,29 304.038,587	2	599.878,176 304.032,878	5.777
2	599.878,176 304.032,878	3	600.012,604 304.074,701	140.784
3	600.012,604 304.074,701	4	600.010,211 304.079,941	5.761
4	600.010,211 304.079,941	1	599.877,29 304.038,587	139.205

\*\* Lungimile segmentelor sunt determinate în planul de proiecție Stereo 70 și sunt rotunjite la 1 milimetru.

\*\*\* Distanţa dintre puncte este formată din segmente cumulate ce sunt mai mici decât valoarea 1 milimetru.

Neutilizabil în Circuitul  
Civil



**DATE DESPRE IMOBILUL NR. 5024**

Oficiul de Cadastru și Publicitate Imobiliară GIURGIU  
Biroul de Cadastru și Publicitate Imobiliară Giurgiu

**A. Partea I. Descrierea imobilului**

TEREN Extravilan

Adresa: Jud. Giurgiu

Nr. Crt	Nr cadastral Nr. topografic	Suprafața* (mp)	Observații / Referințe
A1		6.100	Sector cadastral:33 Teren neimprejmuit;

**B. Partea II. Proprietari și acte**

Inscrieri privitoare la dreptul de proprietate și alte drepturi reale	Referințe
/	
Act Administrativ nr. 76074, din 22/08/2000 emis de CJPSDPAT GIURGIU;	
B1	A1
Intabulare, drept de PROPRIETATE, dobandit prin Reconstituire, cota actuala 1/1, cota initiala 1/1	
1) CRISTEA PETRE, Lipsă CNP	

**C. Partea III. SARCINI .**

Inscrieri privind dezmembramintele dreptului de proprietate, drepturi reale de garanție și sarcini	Referințe
NU SUNT	

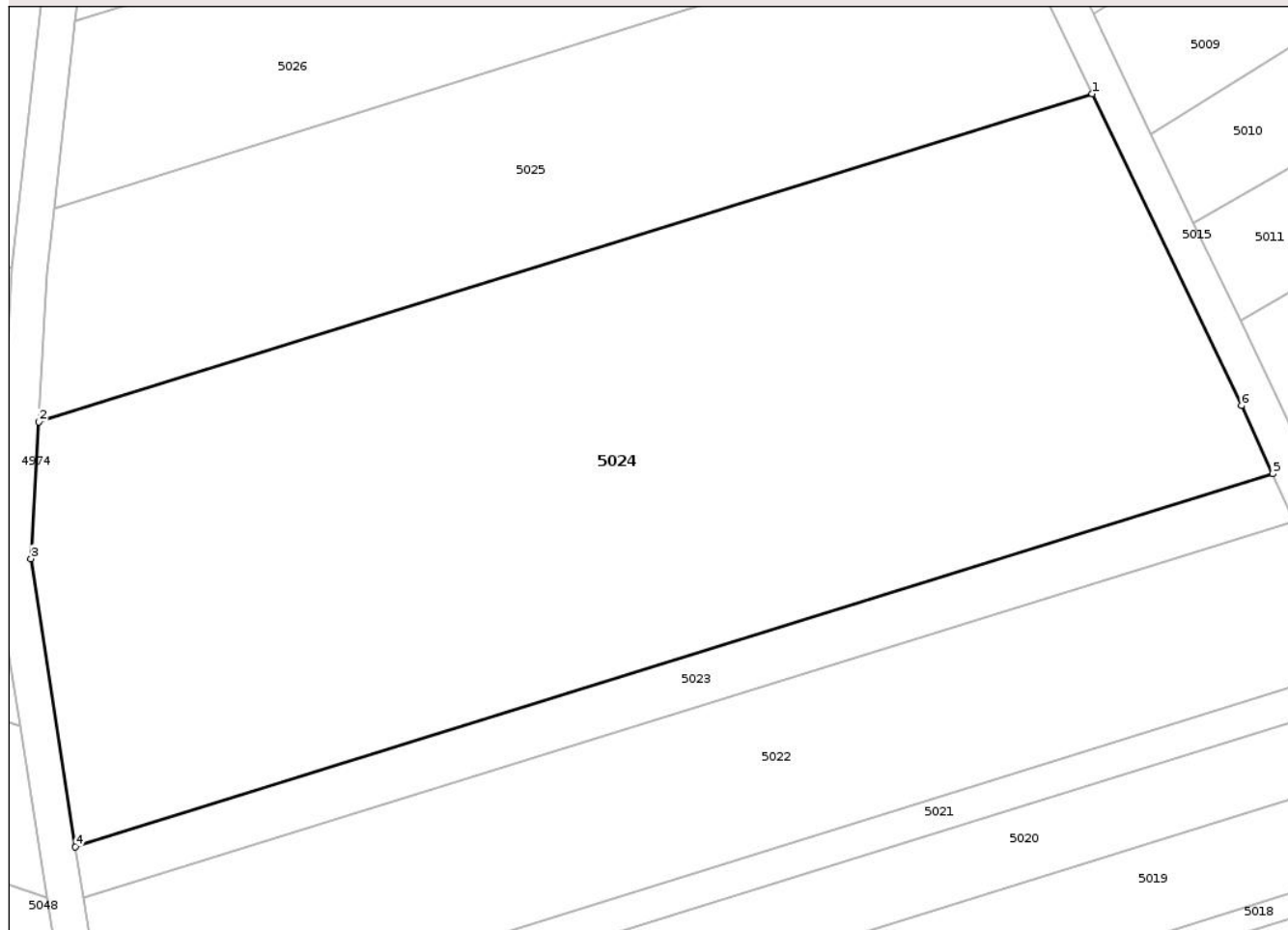
## Anexa Nr. 1 La Partea I

## Teren

Nr cadastral	Suprafața (mp)*	Observații / Referințe
	6.100	

\* Suprafața este determinată în planul de proiecție Stereo 70.

## DETALII LINIARE IMOBIL



## Date referitoare la teren

Crt	Categorie folosință	Intra vilan	Suprafața (mp)	Tarla	Parcelă	Nr. topo	Observații / Referințe
1	arabil	NU	6.100	66	24	-	T65 P24 -conform act

## Lungime Segmente

1) Valorile lungimilor segmentelor sunt obținute din proiecție în plan.

Punct început	X / Y	Punct sfârșit	X / Y	Lungime segment (** (m)
1	599.990,165 304.122,091	2	599.873,199 304.085,7	122.496
2	599.873,199 304.085,7	3	599.872,329 304.070,545	15.18
3	599.872,329 304.070,545	4	599.877,29 304.038,587	32.341
4	599.877,29 304.038,587	5	600.010,211 304.079,941	139.205
5	600.010,211 304.079,941	6	600.006,745 304.087,529	8.342

Punct început	X / Y	Punct sfârșit	X / Y	Lungime segment (** (m)
6	600.006,745 304.087,529	1	599.990,165 304.122,091	38.333

\*\* Lungimile segmentelor sunt determinate în planul de proiecție Stereo 70 și sunt rotunjite la 1 milimetru.

\*\*\* Distanța dintre puncte este formată din segmente cumulate ce sunt mai mici decât valoarea 1 milimetru.

Neutilizabil în Circuitul Civil





## DATE DESPRE IMOBILUL NR. 5025

Oficiul de Cadastru și Publicitate Imobiliară GIURGIU  
Biroul de Cadastru și Publicitate Imobiliară Giurgiu

## A. Partea I. Descrierea imobilului

TEREN Extravilan

Adresa: Jud. Giurgiu

Nr. Crt	Nr cadastral Nr. topografic	Suprafața* (mp)	Observații / Referințe
A1		2.600	Sector cadastral:33 Teren neimprejmuit;

## B. Partea II. Proprietari și acte

Inscrieri privitoare la dreptul de proprietate și alte drepturi reale	Referințe
/	
Act Normativ nr. Legea nr.7, din 13/03/1996 emis de PARLAMENTUL ROMÂNIEI;	
B1	Inscrierea posesiei, drept de PROPRIETATE, dobandit prin Lege, cota actuala 1/1, cota initiala 1/1 1) NEIDENTIFICAT NEIDENTIFICAT
Act Normativ nr. Legea nr. 7, din 13/03/1996 emis de PARLAMENTUL ROMÂNIEI (art.13);	
B2	Se notează mențiunea proprietar neidentificat, rezerva comisiei locale de fond funciar

## C. Partea III. SARCINI .

Inscrieri privind dezmembramintele dreptului de proprietate, drepturi reale de garanție și sarcini	Referințe
NU SUNT	

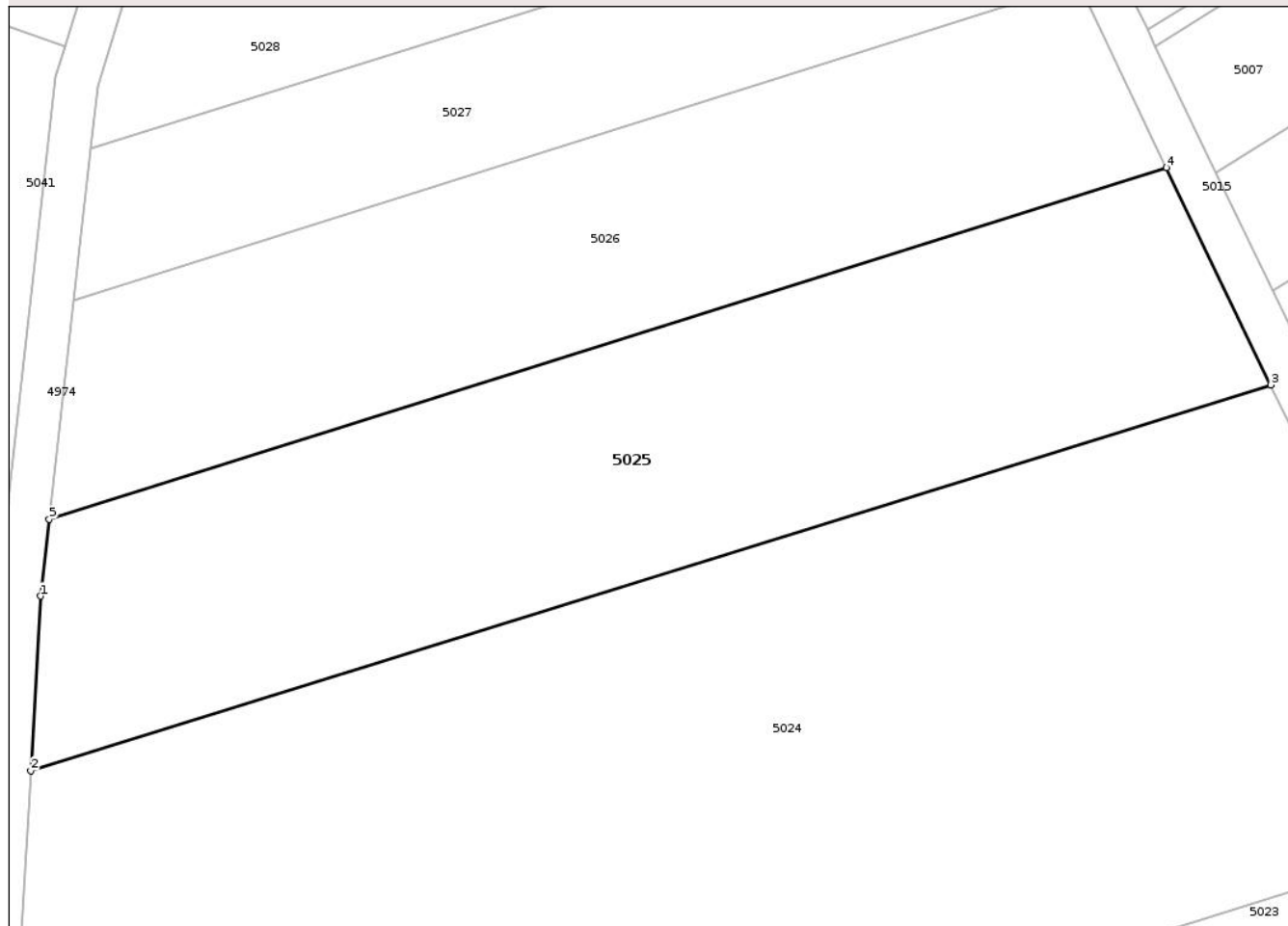
## Anexa Nr. 1 La Partea I

## Teren

Nr cadastral	Suprafața (mp)*	Observații / Referințe
	2.600	

\* Suprafața este determinată în planul de proiecție Stereo 70.

## DETALII LINIARE IMOBIL



## Date referitoare la teren

Crt	Categorie folosință	Intra vilan	Suprafața (mp)	Tarla	Parcelă	Nr. topo	Observații / Referințe
1	arabil	NU	2.600	66	-	-	

## Lungime Segmente

1) Valorile lungimilor segmentelor sunt obținute din proiecție în plan.

Punct început	X / Y	Punct sfârșit	X / Y	Lungime segment (** (m)
1	599.874,144 304.102,173	2	599.873,199 304.085,7	16.5
2	599.873,199 304.085,7	3	599.990,165 304.122,091	122.496
3	599.990,165 304.122,091	4	599.980,341 304.142,571	22.714
4	599.980,341 304.142,571	5	599.874,946 304.109,407	110.49
5	599.874,946 304.109,407	1	599.874,144 304.102,173	7.278

\*\* Lungimile segmentelor sunt determinate în planul de proiecție Stereo 70 și sunt rotunjite la 1 milimetru.

\*\*\* Distanța dintre puncte este formată din segmente cumulate ce sunt mai mici decât valoarea 1 milimetru.

Neutilizabil în Circuitul  
Civil



**DATE DESPRE IMOBILUL NR. 5026**

Oficiul de Cadastru și Publicitate Imobiliară GIURGIU  
 Biroul de Cadastru și Publicitate Imobiliară Giurgiu

**A. Partea I. Descrierea imobilului**

TEREN Extravilan

Adresa: Jud. Giurgiu

Nr. Crt	Nr cadastral Nr. topografic	Suprafața* (mp)	Observații / Referințe
A1		2.000	Sector cadastral:33 Teren neimprejmuit;

**B. Partea II. Proprietari și acte**

Inscrieri privitoare la dreptul de proprietate și alte drepturi reale	Referințe
/	
Act Notarial nr. 258, din 05/12/1996 emis de BNP CIOBANU VICTOR;	
B1	A1
Intabulare, drept de PROPRIETATE, dobandit prin Succesiune, cota actuala 1/1, cota initiala 1/1	
1) VÎLCIU ION DEFUNCT:Da	

**C. Partea III. SARCINI .**

Inscrieri privind dezmembramintele dreptului de proprietate, drepturi reale de garanție și sarcini	Referințe
NU SUNT	

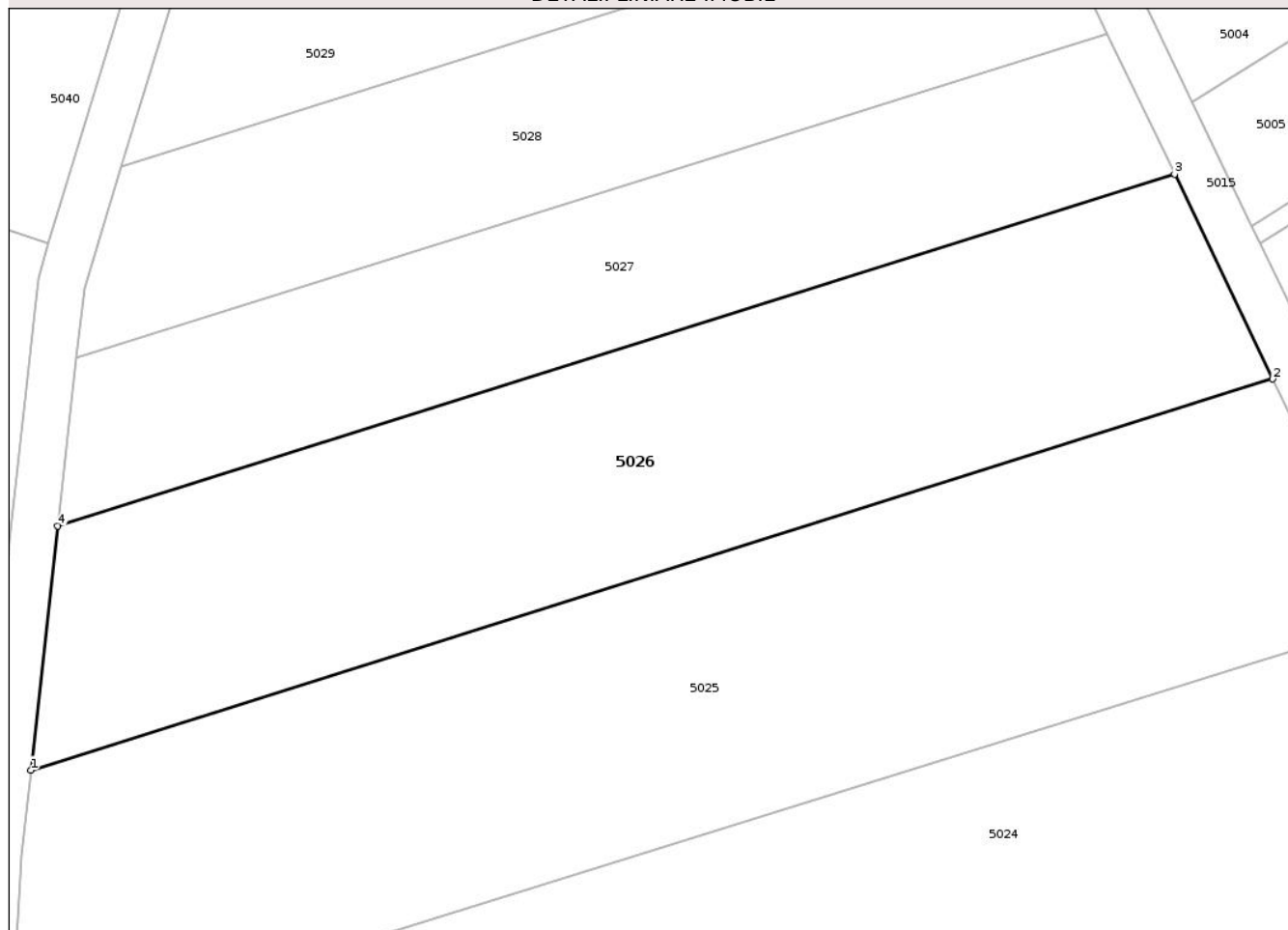
## Anexa Nr. 1 La Partea I

## Teren

Nr cadastral	Suprafața (mp)*	Observații / Referințe
	2.000	

\* Suprafața este determinată în planul de proiecție Stereo 70.

## DETALII LINIARE IMOBIL



## Date referitoare la teren

Crt	Categorie folosință	Intra vilan	Suprafața (mp)	Tarla	Parcelă	Nr. topo	Observații / Referințe
1	arabil	NU	2.000	66	-	-	

## Lungime Segmente

1) Valorile lungimilor segmentelor sunt obținute din proiecție în plan.

Punct început	X / Y	Punct sfârșit	X / Y	Lungime segment (** (m)
1	599.874,946 304.109,407	2	599.980,341 304.142,571	110.49
2	599.980,341 304.142,571	3	599.972,011 304.159,934	19.258
3	599.972,011 304.159,934	4	599.877,241 304.130,112	99.351
4	599.877,241 304.130,112	1	599.874,946 304.109,407	20.832

\*\* Lungimile segmentelor sunt determinate în planul de proiecție Stereo 70 și sunt rotunjite la 1 milimetru.

\*\*\* Distanţa dintre puncte este formată din segmente cumulate ce sunt mai mici decât valoarea 1 milimetru.

Neutilizabil în Circuitul  
Civil



**DATE DESPRE IMOBILUL NR. 5028**

Oficiul de Cadastru și Publicitate Imobiliară GIURGIU  
Biroul de Cadastru și Publicitate Imobiliară Giurgiu

**A. Partea I. Descrierea imobilului**

TEREN Extravilan

Adresa: Jud. Giurgiu

Nr. Crt	Nr cadastral Nr. topografic	Suprafața* (mp)	Observații / Referințe
A1		1.250	Sector cadastral:33 Teren neimprejmuit;

**B. Partea II. Proprietari și acte**

Inscrieri privitoare la dreptul de proprietate și alte drepturi reale		Referințe
/		
Act Notarial nr. 108, din 20/08/2025 emis de BIN COSTEA MIHAELA-CORNELIA;		
B1	Intabulare, drept de PROPRIETATE, dobandit prin Succesiune, cota actuala 1/2, cota initiala 1/2 1) <b>DANA MARIA</b>	A1
B2	Intabulare, drept de PROPRIETATE, dobandit prin Succesiune, cota actuala 1/2, cota initiala 1/2 1) <b>BERCENARU TRAIAN</b>	A1

**C. Partea III. SARCINI .**

Inscrieri privind dezmembramintele dreptului de proprietate, drepturi reale de garanție și sarcini	Referințe
NU SUNT	

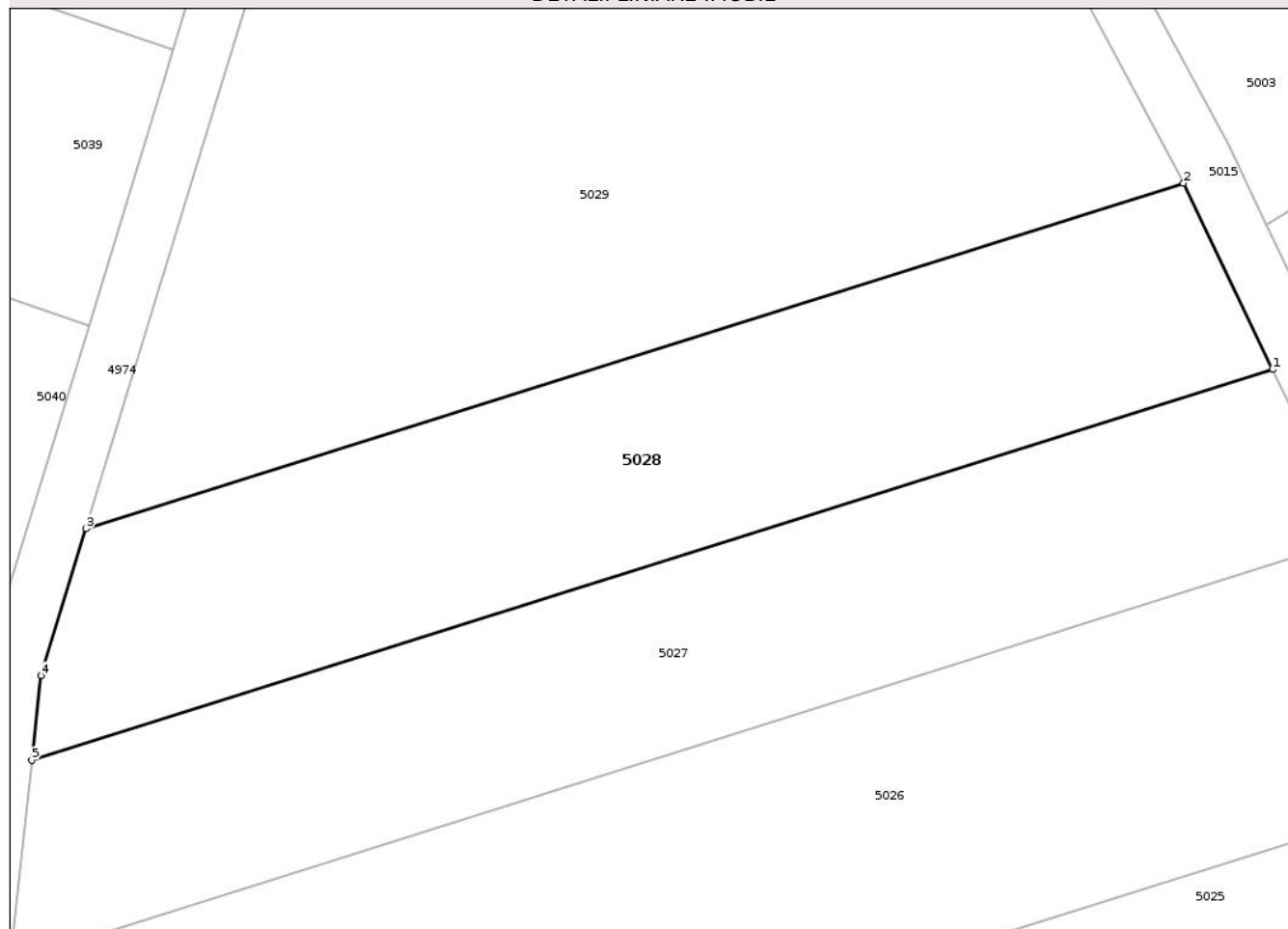
## Anexa Nr. 1 La Partea I

## Teren

Nr cadastral	Suprafaţa (mp)*	Observaţii / Referinţe
	1.250	

\* Suprafaţa este determinată în planul de proiecţie Stereo 70.

## DETALII LINIARE IMOBIL



## Date referitoare la teren

Crt	Categorie folosinţă	Intravilan	Suprafaţa (mp)	Tarla	Parcelă	Nr. topo	Observaţii / Referinţe
1	arabil	NU	1.250	66	11	-	

## Lungime Segmente

1) Valorile lungimilor segmentelor sunt obţinute din proiecţie în plan.

Punct început	X / Y	Punct sfârşit	X / Y	Lungime segment (** (m)
1	599.966,294 304.171,852	2	599.960,003 304.184,966	14.545
2	599.960,003 304.184,966	3	599.882,642 304.160,623	81.101
3	599.882,642 304.160,623	4	599.879,475 304.150,273	10.824
4	599.879,475 304.150,273	5	599.878,816 304.144,325	5.984
5	599.878,816 304.144,325	1	599.966,294 304.171,852	91.707

\*\* Lungimile segmentelor sunt determinate în planul de proiecție Stereo 70 și sunt rotunjite la 1 milimetru.

\*\*\* Distanța dintre puncte este formată din segmente cumulate ce sunt mai mici decât valoarea 1 milimetru.

Neutilizabil în Circuitul  
Civil



**DATE DESPRE IMOBILUL NR. 5027**

Oficiul de Cadastru și Publicitate Imobiliară GIURGIU  
Biroul de Cadastru și Publicitate Imobiliară Giurgiu

**A. Partea I. Descrierea imobilului**

TEREN Extravilan

Adresa: Jud. Giurgiu

Nr. Crt	Nr cadastral Nr. topografic	Suprafața* (mp)	Observații / Referințe
A1		1.250	Sector cadastral:33 Teren neimprejmuit;

**B. Partea II. Proprietari și acte**

Inscrieri privitoare la dreptul de proprietate și alte drepturi reale		Referințe
/		
Act Notarial nr. 169, din 28/10/2024 emis de BIN COSTEA MIHAELA-CORNELIA;		
B1	Intabulare, drept de PROPRIETATE, dobandit prin Succesiune, cota actuala 2/6, cota initiala 2/6 1) CULEA ANICA	A1
B2	Intabulare, drept de PROPRIETATE, dobandit prin Succesiune, cota actuala 2/6, cota initiala 2/6 1) VICIU CONSTANTIN	A1
B3	Intabulare, drept de PROPRIETATE, dobandit prin Succesiune, cota actuala 1/6, cota initiala 1/6 1) BOLBORICI MARIAN-CĂTĂLIN	A1
B4	Intabulare, drept de PROPRIETATE, dobandit prin Succesiune, cota actuala 1/6, cota initiala 1/6 1) BOLBORICI ANDREEA	A1

**C. Partea III. SARCINI .**

Inscrieri privind dezmembramintele dreptului de proprietate, drepturi reale de garanție și sarcini	Referințe
NU SUNT	

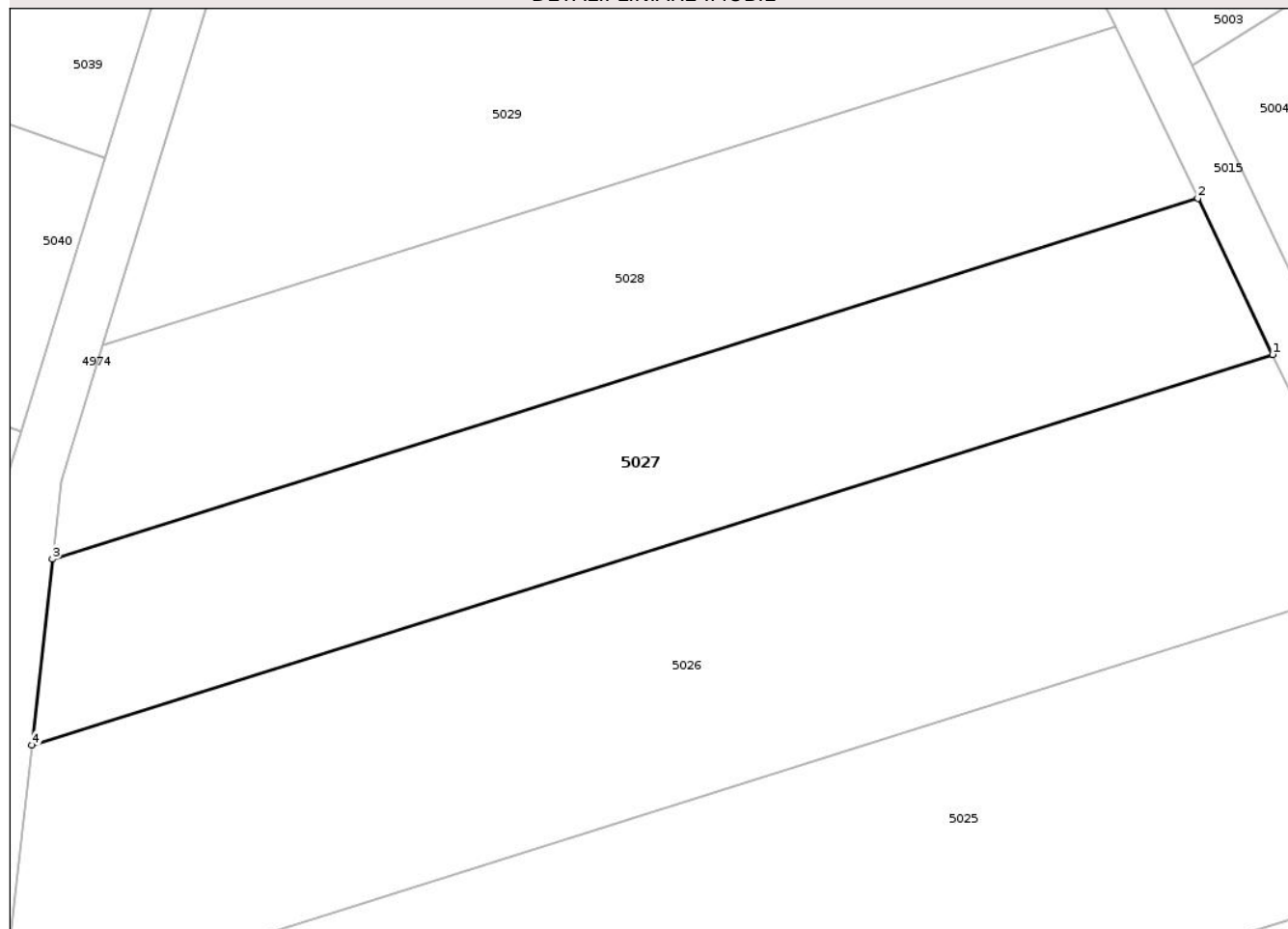
## Anexa Nr. 1 La Partea I

## Teren

Nr cadastral	Suprafața (mp)*	Observații / Referințe
	1.250	

\* Suprafața este determinată în planul de proiecție Stereo 70.

## DETALII LINIARE IMOBIL



## Date referitoare la teren

Crt	Categorie folosință	Intra vilan	Suprafața (mp)	Tarla	Parcelă	Nr. topo	Observații / Referințe
1	arabil	NU	1.250	66	53	-	

## Lungime Segmente

1) Valorile lungimilor segmentelor sunt obținute din proiecție în plan.

Punct început	X / Y	Punct sfârșit	X / Y	Lungime segment (** (m)
1	599.972,011 304.159,934	2	599.966,294 304.171,852	13.218
2	599.966,294 304.171,852	3	599.878,816 304.144,325	91.707
3	599.878,816 304.144,325	4	599.877,241 304.130,112	14.3
4	599.877,241 304.130,112	1	599.972,011 304.159,934	99.351

\*\* Lungimile segmentelor sunt determinate în planul de proiecție Stereo 70 și sunt rotunjite la 1 milimetru.

\*\*\* Distanța dintre puncte este formată din segmente cumulate ce sunt mai mici decât valoarea 1 milimetru.

Neutilizabil în Circuitul  
Civil



**DATE DESPRE IMOBILUL NR. 4965**

Oficiul de Cadastru și Publicitate Imobiliară GIURGIU  
 Biroul de Cadastru și Publicitate Imobiliară Giurgiu

**A. Partea I. Descrierea imobilului**

TEREN Extravilan

Nr. CF vechi:34/N  
 Nr. cadastral vechi:68

Adresa: Jud. Giurgiu

Nr. Crt	Nr cadastral Nr. topografic	Suprafața* (mp)	Observații / Referințe
A1	34094	Din acte: 2.740 Masurata: 2.739	Sector cadastral:33 Teren neimprejmuit;

**B. Partea II. Proprietari și acte**

Inscrieri privitoare la dreptul de proprietate și alte drepturi reale	Referințe
<b>6647 / 27/10/2000</b>	
Act Notarial nr. 2896, din 24/10/2000 emis de BNP Ciobanu Victor;	
B1	Intabulare, drept de PROPRIETATE. cumparare, dobandit prin Conventie, cota actuala 1/1, cota initiala 1/1 1) CONU FLORENTINA GABRIELA, Lipsă CNP, necasatorita
Act Normativ nr. 17, din 07/03/2014 emis de Parlamentul Romaniei;	
B2	'Imobil aflat sub incidenta art.3 alin (1) din Legea nr 17/2014'

**C. Partea III. SARCINI .**

Inscrieri privind dezmembramintele dreptului de proprietate, drepturi reale de garanție și sarcini	Referințe
NU SUNT	

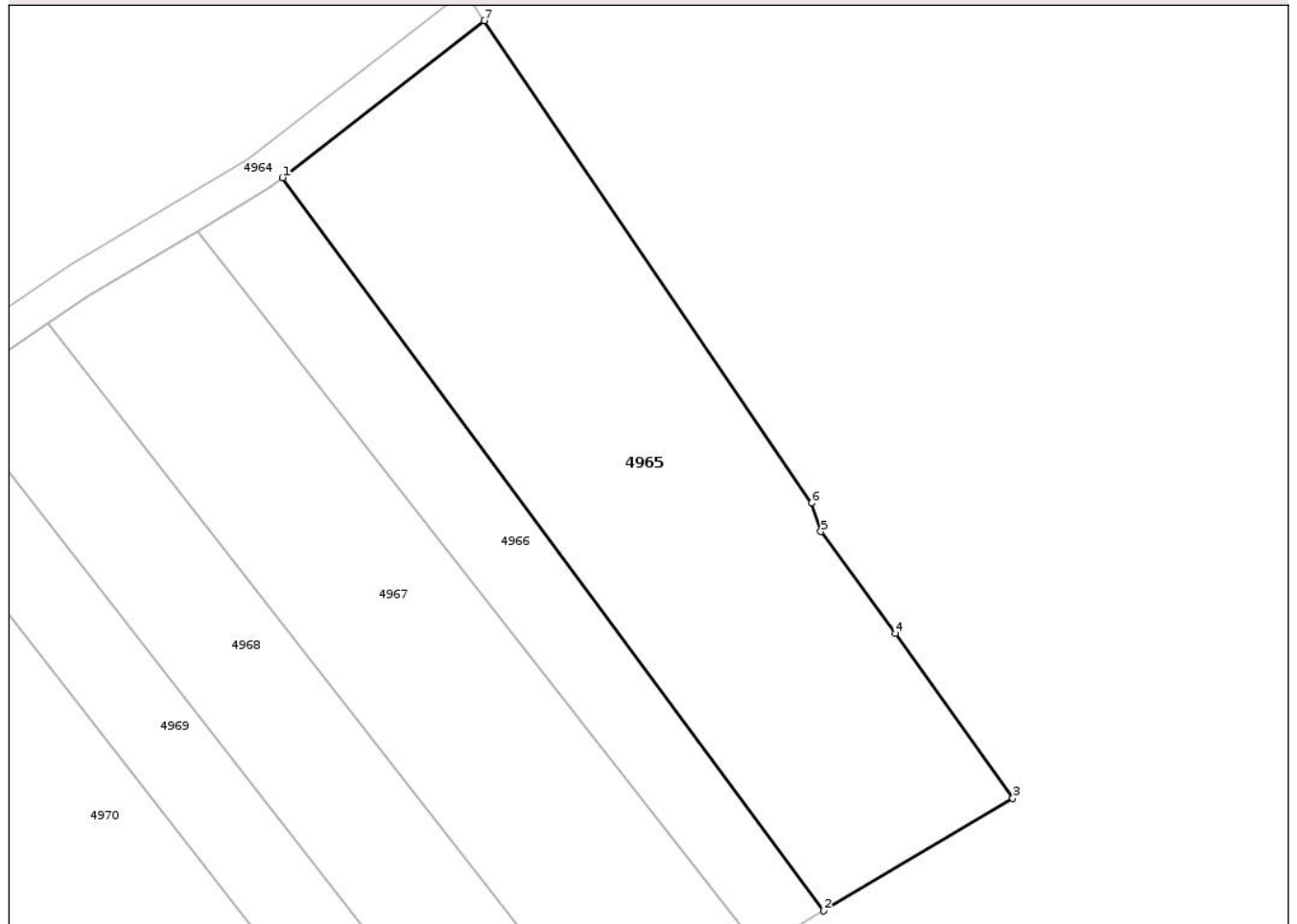
## Anexa Nr. 1 La Partea I

## Teren

Nr cadastral	Suprafața (mp)*	Observații / Referințe
34094	Din acte: 2.740 Masurata: 2.739	

\* Suprafața este determinată în planul de proiecție Stereo 70.

## DETALII LINIARE IMOBIL



## Date referitoare la teren

Crt	Categorie folosință	Intravilan	Suprafața (mp)	Tarla	Parcelă	Nr. topo	Observații / Referințe
1	arabil	NU	2.339	-	-	-	
2	ape statatoare	NU	400	-	-	-	

## Lungime Segmente

1) Valorile lungimilor segmentelor sunt obținute din proiecție în plan.

Punct început	X / Y	Punct sfârșit	X / Y	Lungime segment (** (m)
1	599.940,313 304.594,352	2	600.000,959 304.512,229	102.089
2	600.000,959 304.512,229	3	600.022,127 304.524,839	24.639
3	600.022,127 304.524,839	4	600.008,973 304.543,325	22.688
4	600.008,973 304.543,325	5	600.000,633 304.554,712	14.115

Punct început	X / Y	Punct sfârșit	X / Y	Lungime segment (** (m)
5	600.000,633 304.554,712	6	599.999,612 304.557,922	3.368
6	599.999,612 304.557,922	7	599.962,954 304.611,936	65.279
7	599.962,954 304.611,936	1	599.940,313 304.594,352	28.667

\*\* Lungimile segmentelor sunt determinate în planul de proiecție Stereo 70 și sunt rotunjite la 1 milimetru.

\*\*\* Distanța dintre puncte este formată din segmente cumulate ce sunt mai mici decât valoarea 1 milimetru.

Neutilizabil în Circuitul Civil



**DATE DESPRE IMOBILUL NR. 4966**

Oficiul de Cadastru și Publicitate Imobiliară GIURGIU  
 Biroul de Cadastru și Publicitate Imobiliară Giurgiu

**A. Partea I. Descrierea imobilului**

TEREN Extravilan

Adresa: Jud. Giurgiu

Nr. Crt	Nr cadastral Nr. topografic	Suprafața* (mp)	Observații / Referințe
A1		1.000	Sector cadastral:33 Teren neimprejmuit;

**B. Partea II. Proprietari și acte**

Inscrieri privitoare la dreptul de proprietate și alte drepturi reale	Referințe
/	
Act Normativ nr. Legea nr.7, din 13/03/1996 emis de PARLAMENTUL ROMÂNIEI;	
B1	Inscrierea posesiei, drept de PROPRIETATE, dobandit prin Lege, cota actuala 1/1, cota initiala 1/1 1) NEIDENTIFICAT NEIDENTIFICAT
Act Normativ nr. Legea nr. 7, din 13/03/1996 emis de PARLAMENTUL ROMÂNIEI (art.13);	
B2	Se notează mențiunea proprietar neidentificat, rezerva comisiei locale de fond funciar

**C. Partea III. SARCINI .**

Inscrieri privind dezmembramintele dreptului de proprietate, drepturi reale de garanție și sarcini	Referințe
NU SUNT	

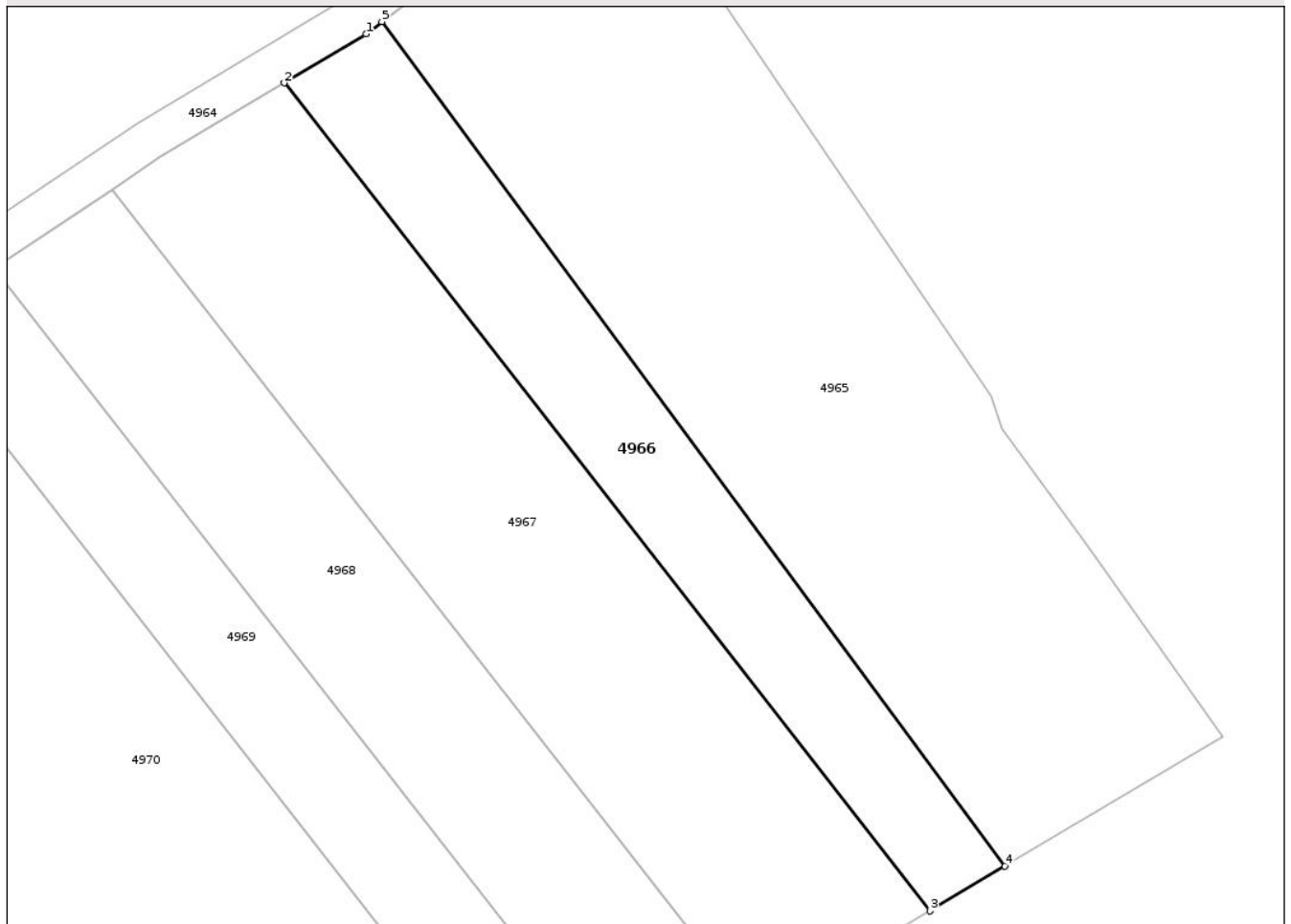
## Anexa Nr. 1 La Partea I

## Teren

Nr cadastral	Suprafața (mp)*	Observații / Referințe
	1.000	

\* Suprafața este determinată în planul de proiecție Stereo 70.

## DETALII LINIARE IMOBIL



## Date referitoare la teren

Crt	Categorie folosință	Intra vilan	Suprafața (mp)	Tarla	Parcelă	Nr. topo	Observații / Referințe
1	arabil	NU	1.000	66	-	-	

## Lungime Segmente

1) Valorile lungimilor segmentelor sunt obținute din proiecție în plan.

Punct început	X / Y	Punct sfârșit	X / Y	Lungime segment (** (m)
1	599.938,785 304.593,165	2	599.930,808 304.588,39	9.297
2	599.930,808 304.588,39	3	599.993,668 304.507,886	102.139
3	599.993,668 304.507,886	4	600.000,959 304.512,229	8.486
4	600.000,959 304.512,229	5	599.940,313 304.594,352	102.089
5	599.940,313 304.594,352	1	599.938,785 304.593,165	1.935

\*\* Lungimile segmentelor sunt determinate în planul de proiecție Stereo 70 și sunt rotunjite la 1 milimetru.

\*\*\* Distanța dintre puncte este formată din segmente cumulate ce sunt mai mici decât valoarea 1 milimetru.

Neutilizabil în Circuitul  
Civil



**DATE DESPRE IMOBILUL NR. 4967**

Oficiul de Cadastru și Publicitate Imobiliară GIURGIU  
 Biroul de Cadastru și Publicitate Imobiliară Giurgiu

**A. Partea I. Descrierea imobilului**

TEREN Extravilan

Adresa: Jud. Giurgiu

Nr. Crt	Nr cadastral Nr. topografic	Suprafața* (mp)	Observații / Referințe
A1		2.000	Sector cadastral:33 Teren neimprejmuit;

**B. Partea II. Proprietari și acte**

Inscrieri privitoare la dreptul de proprietate și alte drepturi reale		Referințe
/		
Act Notarial nr. 1710, din 11/11/2020 emis de BIN COSTEA MIHAELA-CORNELIA (Încheiere de rectificare nr. 59/13.11.2020 emisă de BIN COSTEA MIHAELA-CORNELIA);		
B1	Intabulare, drept de PROPRIETATE, dobandit prin lesire Din Indiviziune, cota actuala 1/1, cota initiala 1/1 1) TOMA ELENA	A1

**C. Partea III. SARCINI .**

Inscrieri privind dezmembramintele dreptului de proprietate, drepturi reale de garanție și sarcini	Referințe
NU SUNT	

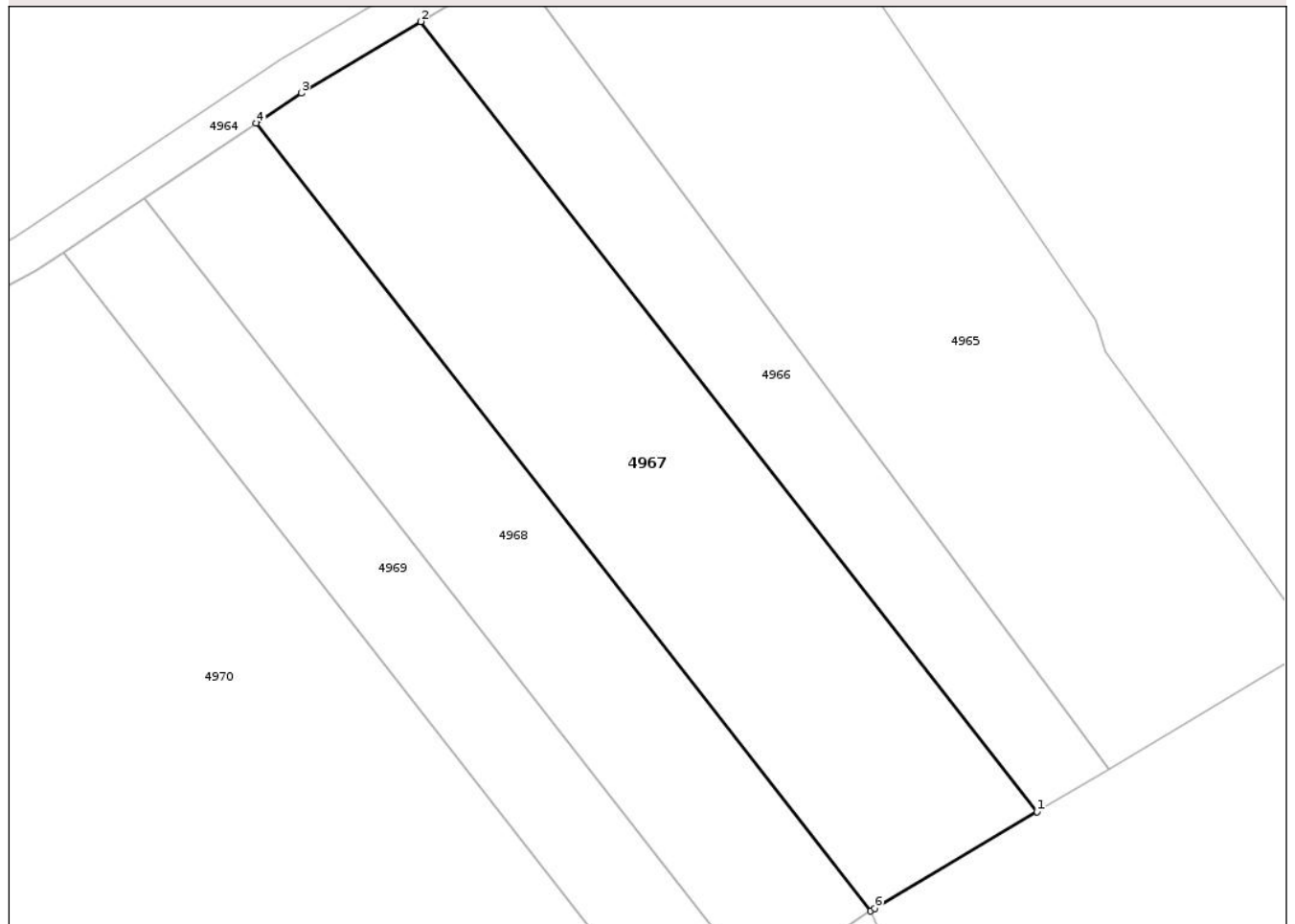
## Anexa Nr. 1 La Partea I

## Teren

Nr cadastral	Suprafața (mp)*	Observații / Referințe
	2.000	

\* Suprafața este determinată în planul de proiecție Stereo 70.

## DETALII LINIARE IMOBIL



## Date referitoare la teren

Crt	Categorie folosință	Intra vilan	Suprafața (mp)	Tarla	Parcelă	Nr. topo	Observații / Referințe
1	arabil	NU	2.000	66	-	-	

## Lungime Segmente

1) Valorile lungimilor segmentelor sunt obținute din proiecție în plan.

Punct început	X / Y	Punct sfârșit	X / Y	Lungime segment (** (m)
1	599.993,668 304.507,886	2	599.930,808 304.588,39	102.139
2	599.930,808 304.588,39	3	599.918,644 304.581,108	14.177
3	599.918,644 304.581,108	4	599.914,038 304.578,031	5.539
4	599.914,038 304.578,031	5	599.976,718 304.497,759	101.845
5	599.976,718 304.497,759	6	599.977,117 304.498,026	0.48

Punct început	X / Y	Punct sfârșit	X / Y	Lungime segment (** (m)
6	599.977,117 304.498,026	1	599.993,668 304.507,886	19.265

\*\* Lungimile segmentelor sunt determinate în planul de proiecție Stereo 70 și sunt rotunjite la 1 milimetru.

\*\*\* Distanța dintre puncte este formată din segmente cumulate ce sunt mai mici decât valoarea 1 milimetru.

Neutilizabil în Circuitul Civil



**DATE DESPRE IMOBILUL NR. 4968**

Oficiul de Cadastru și Publicitate Imobiliară GIURGIU  
 Biroul de Cadastru și Publicitate Imobiliară Giurgiu

**A. Partea I. Descrierea imobilului**

TEREN Extravilan

Adresa: Jud. Giurgiu

Nr. Crt	Nr cadastral Nr. topografic	Suprafața* (mp)	Observații / Referințe
A1		1.400	Sector cadastral:33 Teren neimprejmuit;

**B. Partea II. Proprietari și acte**

Inscrieri privitoare la dreptul de proprietate și alte drepturi reale	Referințe
/	
Act Notarial nr. 736, din 27/03/1998 emis de BN TACHE OLGA;	
B1	A1
Intabulare, drept de PROPRIETATE, dobandit prin Conventie, cota actuala 1/1, cota initiala 1/1 1) DOROBANȚU ION	

**C. Partea III. SARCINI .**

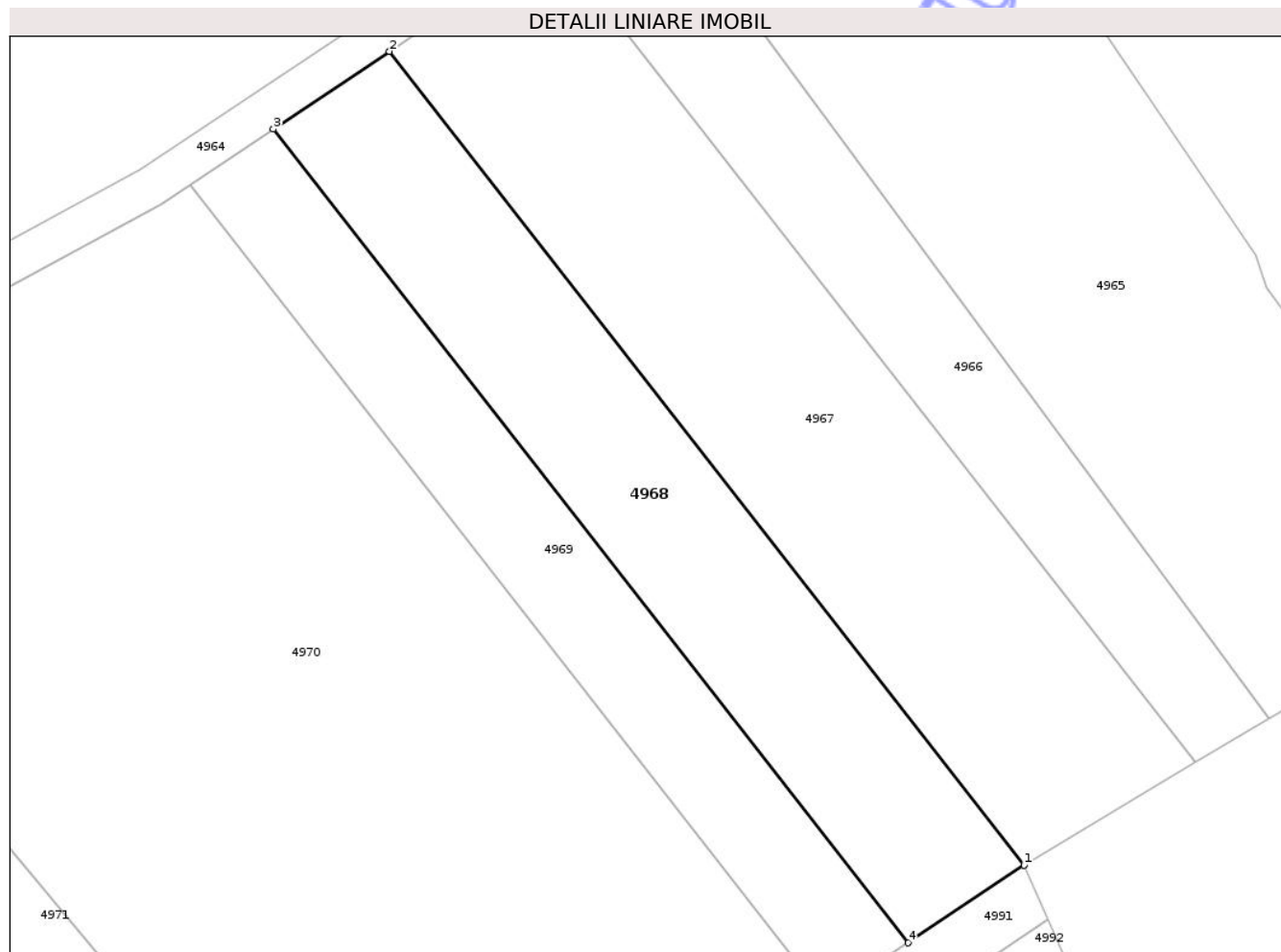
Inscrieri privind dezmembramintele dreptului de proprietate, drepturi reale de garanție și sarcini	Referințe
NU SUNT	

## Anexa Nr. 1 La Partea I

## Teren

Nr cadastral	Suprafața (mp)*	Observații / Referințe
	1.400	

\* Suprafața este determinată în planul de proiecție Stereo 70.



## Date referitoare la teren

Crt	Categorie folosință	Intra vilan	Suprafața (mp)	Tarla	Parcelă	Nr. topo	Observații / Referințe
1	arabil	NU	1.400	66	-	-	

## Lungime Segmente

1) Valorile lungimilor segmentelor sunt obținute din proiecție în plan.

Punct început	X / Y	Punct sfârșit	X / Y	Lungime segment (** (m)
1	599.976,718 304.497,759	2	599.914,038 304.578,031	101.845
2	599.914,038 304.578,031	3	599.902,577 304.570,375	13.783
3	599.902,577 304.570,375	4	599.965,263 304.490,094	101.856
4	599.965,263 304.490,094	1	599.976,718 304.497,759	13.783

\*\* Lungimile segmentelor sunt determinate în planul de proiecție Stereo 70 și sunt rotunjite la 1 milimetru.

\*\*\* Distanţa dintre puncte este formată din segmente cumulate ce sunt mai mici decât valoarea 1 milimetru.

Neutilizabil în Circuitul  
Civil



**DATE DESPRE IMOBILUL NR. 4969**

Oficiul de Cadastru și Publicitate Imobiliară GIURGIU  
Biroul de Cadastru și Publicitate Imobiliară Giurgiu

**A. Partea I. Descrierea imobilului**

TEREN Extravilan

Adresa: Jud. Giurgiu

Nr. Crt	Nr cadastral Nr. topografic	Suprafața* (mp)	Observații / Referințe
A1		1.000	Sector cadastral:33 Teren neimprejmuit;

**B. Partea II. Proprietari și acte**

Inscrieri privitoare la dreptul de proprietate și alte drepturi reale	Referințe
/	
Act Notarial nr. 288, din 05/07/2004 emis de BNP CIOBANU VICTOR;	
B1	A1
Intabulare, drept de PROPRIETATE, dobandit prin Succesiune, cota actuala 1/1, cota initiala 1/1 1) COSTACHE RADU-NICULAE	

**C. Partea III. SARCINI .**

Inscrieri privind dezmembramintele dreptului de proprietate, drepturi reale de garanție și sarcini	Referințe
NU SUNT	

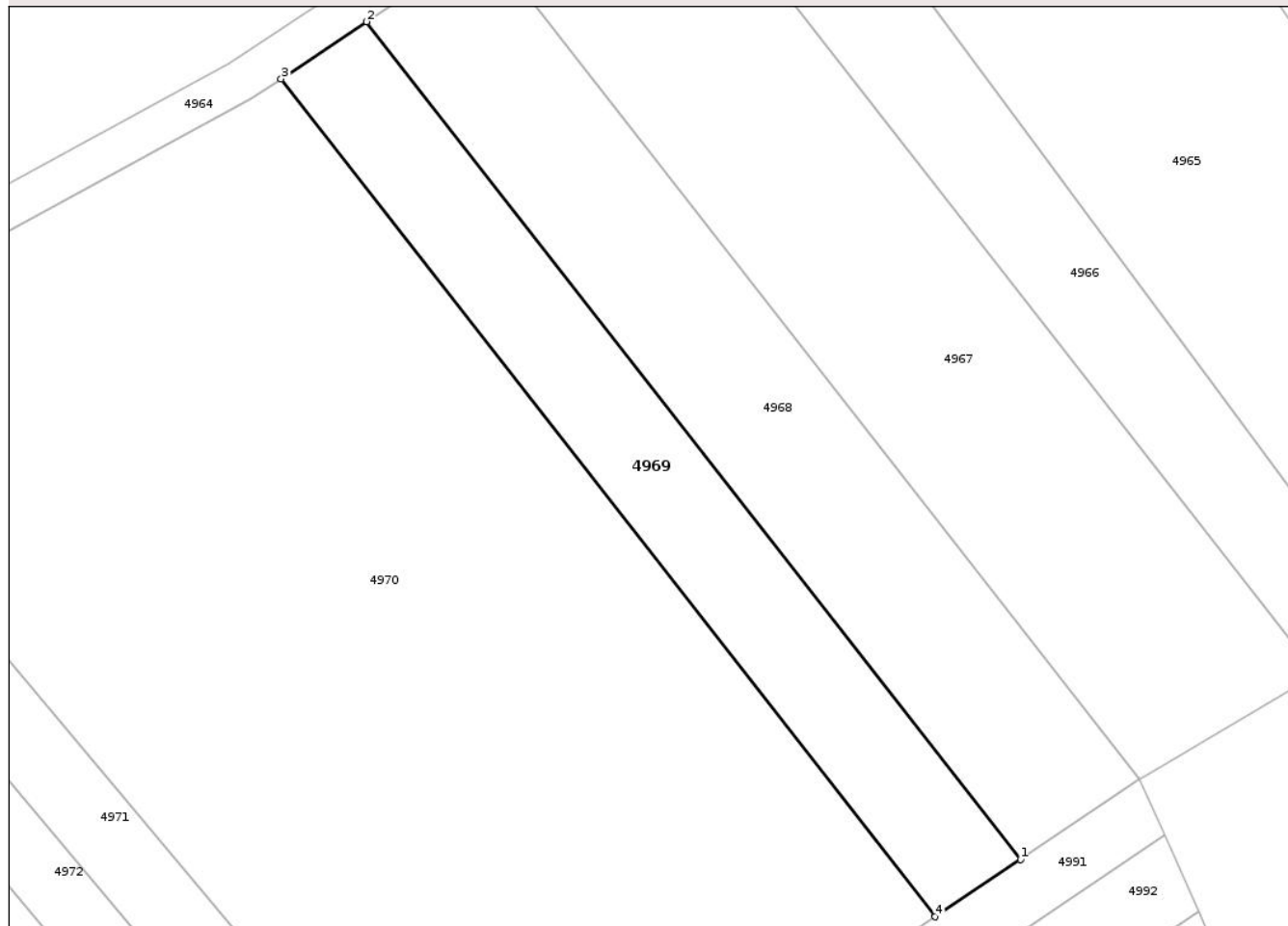
## Anexa Nr. 1 La Partea I

## Teren

Nr cadastral	Suprafața (mp)*	Observații / Referințe
	1.000	

\* Suprafața este determinată în planul de proiecție Stereo 70.

## DETALII LINIARE IMOBIL



## Date referitoare la teren

Crt	Categorie folosință	Intra vilan	Suprafața (mp)	Tarla	Parcelă	Nr. topo	Observații / Referințe
1	arabil	NU	1.000	66	25	-	

## Lungime Segmente

1) Valorile lungimilor segmentelor sunt obținute din proiecție în plan.

Punct început	X / Y	Punct sfârșit	X / Y	Lungime segment (** (m)
1	599.965,263 304.490,094	2	599.902,577 304.570,375	101.856
2	599.902,577 304.570,375	3	599.894,391 304.564,906	9.845
3	599.894,391 304.564,906	4	599.957,081 304.484,62	101.862
4	599.957,081 304.484,62	1	599.965,263 304.490,094	9.844

\*\* Lungimile segmentelor sunt determinate în planul de proiecție Stereo 70 și sunt rotunjite la 1 milimetru.

\*\*\* Distanţa dintre puncte este formată din segmente cumulate ce sunt mai mici decât valoarea 1 milimetru.

Neutilizabil în Circuitul  
Civil



**DATE DESPRE IMOBILUL NR. 4991**

Oficiul de Cadastru și Publicitate Imobiliară GIURGIU  
Biroul de Cadastru și Publicitate Imobiliară Giurgiu

**A. Partea I. Descrierea imobilului**

TEREN Extravilan

Adresa: Jud. Giurgiu

Nr. Crt	Nr cadastral Nr. topografic	Suprafața* (mp)	Observații / Referințe
A1		600	Sector cadastral:33 Teren neimprejmuit;

**B. Partea II. Proprietari și acte**

Inscrieri privitoare la dreptul de proprietate și alte drepturi reale	Referințe
/	
Act Notarial nr. 822, din 06/12/2007 emis de BNPA UJENIUC;	
B1	A1
Intabulare, drept de PROPRIETATE, dobandit prin Iesire Din Indiviziune, cota actuala 1/1, cota initiala 1/1 1) <b>ENE CONSTANTIN DEFUNCT</b> :Da	

**C. Partea III. SARCINI .**

Inscrieri privind dezmembramintele dreptului de proprietate, drepturi reale de garanție și sarcini	Referințe
NU SUNT	

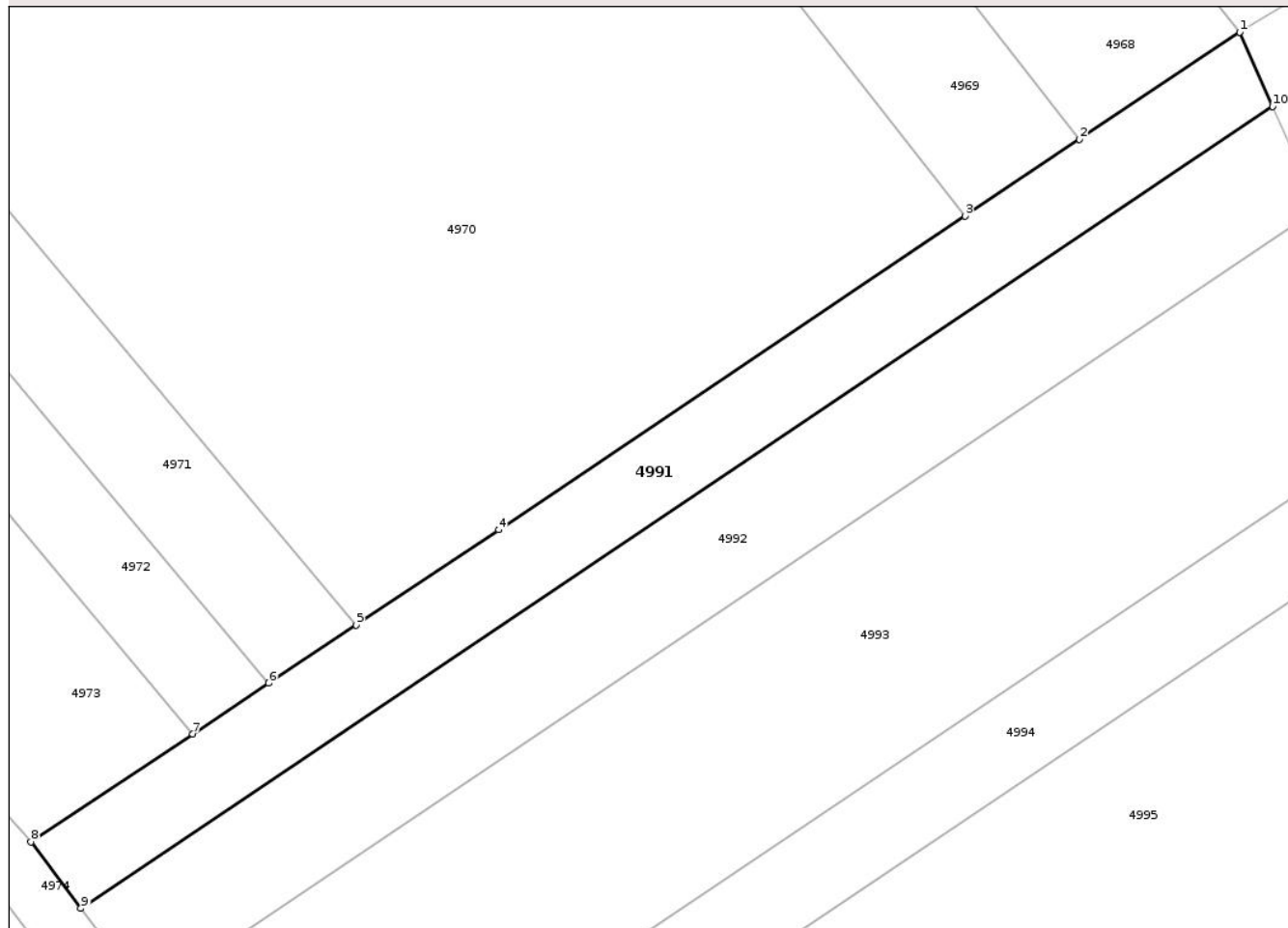
## Anexa Nr. 1 La Partea I

## Teren

Nr cadastral	Suprafața (mp)*	Observații / Referințe
	600	

\* Suprafața este determinată în planul de proiecție Stereo 70.

## DETALII LINIARE IMOBIL



## Date referitoare la teren

Crt	Categorie folosință	Intravilan	Suprafața (mp)	Tarla	Parcelă	Nr. topo	Observații / Referințe
1	arabil	NU	600	66	11	-	

## Lungime Segmente

1) Valorile lungimilor segmentelor sunt obținute din proiecție în plan.

Punct început	X / Y	Punct sfârșit	X / Y	Lungime segment (** (m)
1	599.976,718 304.497,759	2	599.965,263 304.490,094	13.783
2	599.965,263 304.490,094	3	599.957,081 304.484,62	9.844
3	599.957,081 304.484,62	4	599.923,727 304.462,204	40.187
4	599.923,727 304.462,204	5	599.913,526 304.455,409	12.257
5	599.913,526 304.455,409	6	599.907,282 304.451,249	7.503

Punct început	X / Y	Punct sfârşit	X / Y	Lungime segment (** (m)
6	599.907,282 304.451,249	7	599.901,846 304.447,627	6.532
7	599.901,846 304.447,627	8	599.890,27 304.439,916	13.909
8	599.890,27 304.439,916	9	599.893,852 304.435,163	5.952
9	599.893,852 304.435,163	10	599.979,08 304.492,442	102.687
10	599.979,08 304.492,442	1	599.976,718 304.497,759	5.818

\*\* Lungimile segmentelor sunt determinate în planul de proiecție Stereo 70 și sunt rotunjite la 1 milimetru.

\*\*\* Distanța dintre puncte este formată din segmente cumulate ce sunt mai mici decât valoarea 1 milimetru.

Neutilizabil în Circuitul Civil



**DATE DESPRE IMOBILUL NR. 4970**

Oficiul de Cadastru și Publicitate Imobiliară GIURGIU  
 Biroul de Cadastru și Publicitate Imobiliară Giurgiu

**A. Partea I. Descrierea imobilului**

TEREN Extravilan

Adresa: Jud. Giurgiu

Nr. Crt	Nr cadastral Nr. topografic	Suprafața* (mp)	Observații / Referințe
A1		5.650	Sector cadastral:33 Teren neimprejmuit;

**B. Partea II. Proprietari și acte**

Inscrieri privitoare la dreptul de proprietate și alte drepturi reale	Referințe
/	
Act Normativ nr. Legea nr.7, din 13/03/1996 emis de PARLAMENTUL ROMÂNIEI;	
B1	Inscrierea posesiei, drept de PROPRIETATE, dobandit prin Lege, cota actuala 1/1, cota initiala 1/1 1) NEIDENTIFICAT NEIDENTIFICAT
	A1
Act Normativ nr. Legea nr. 7, din 13/03/1996 emis de PARLAMENTUL ROMÂNIEI (art.13);	
B2	Se notează mențiunea proprietar neidentificat, rezerva comisiei locale de fond funciar
	A1

**C. Partea III. SARCINI .**

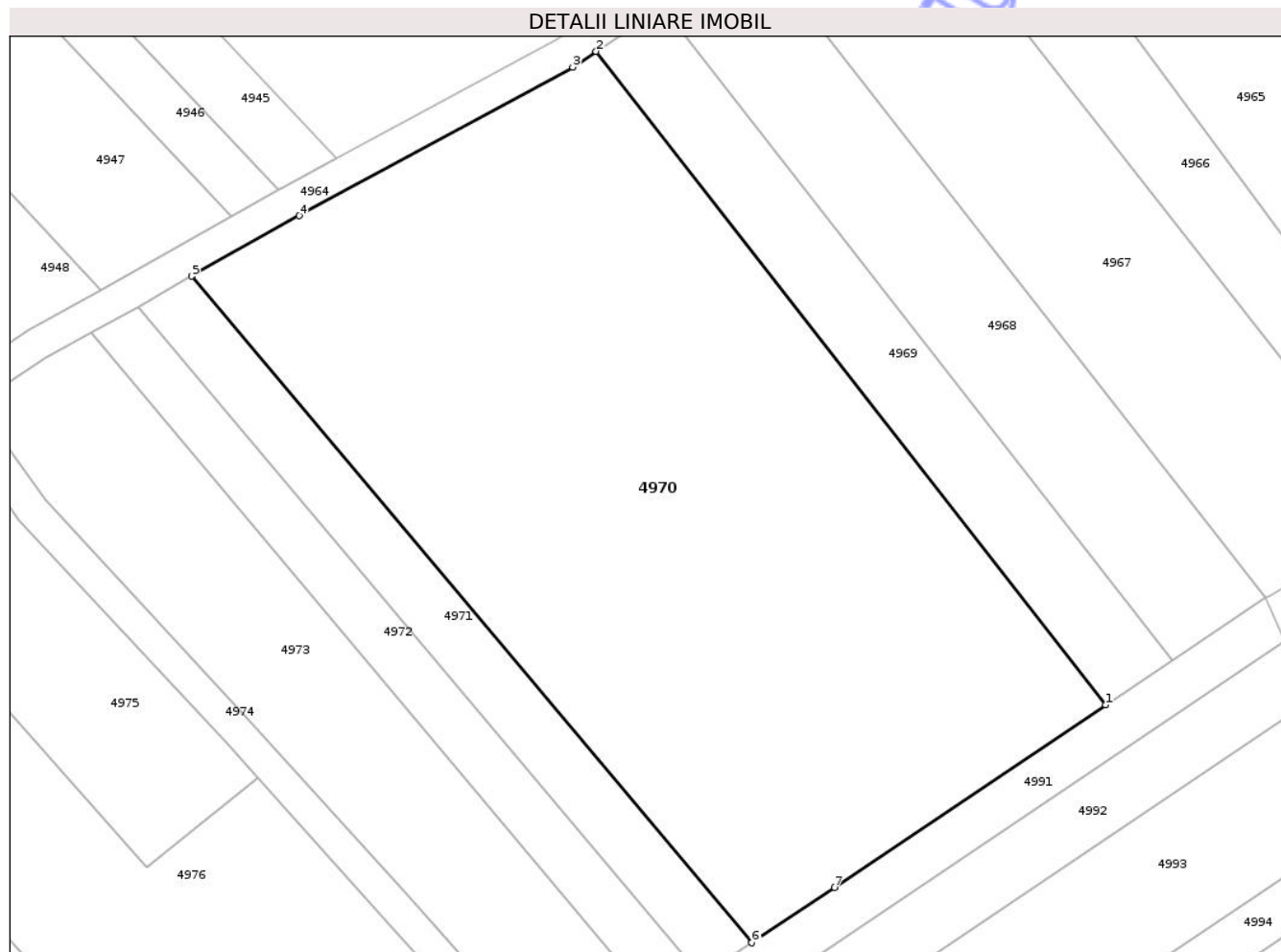
Inscrieri privind dezmembramintele dreptului de proprietate, drepturi reale de garanție și sarcini	Referințe
NU SUNT	

## Anexa Nr. 1 La Partea I

## Teren

Nr cadastral	Suprafața (mp)*	Observații / Referințe
	5.650	

\* Suprafața este determinată în planul de proiecție Stereo 70.



## Date referitoare la teren

Crt	Categorie folosință	Intra vilan	Suprafața (mp)	Tarla	Parcelă	Nr. topo	Observații / Referințe
1	arabil	NU	5.650	66	-	-	

## Lungime Segmente

1) Valorile lungimilor segmentelor sunt obținute din proiecție în plan.

Punct început	X / Y	Punct sfârșit	X / Y	Lungime segment (** (m)
1	599.957,081 304.484,62	2	599.894,391 304.564,906	101.862
2	599.894,391 304.564,906	3	599.891,505 304.562,978	3.471
3	599.891,505 304.562,978	4	599.857,846 304.544,721	38.292
4	599.857,846 304.544,721	5	599.844,63 304.537,287	15.163
5	599.844,63 304.537,287	6	599.913,526 304.455,409	107.008

Punct început	X / Y	Punct sfârșit	X / Y	Lungime segment (** (m)
6	599.913,526 304.455,409	7	599.923,727 304.462,204	12.257
7	599.923,727 304.462,204	1	599.957,081 304.484,62	40.187

\*\* Lungimile segmentelor sunt determinate în planul de proiecție Stereo 70 și sunt rotunjite la 1 milimetru.

\*\*\* Distanța dintre puncte este formată din segmente cumulate ce sunt mai mici decât valoarea 1 milimetru.

Neutilizabil în Circuitul Civil



**DATE DESPRE IMOBILUL NR. 4992**

Oficiul de Cadastru și Publicitate Imobiliară GIURGIU  
Biroul de Cadastru și Publicitate Imobiliară Giurgiu

**A. Partea I. Descrierea imobilului**

TEREN Extravilan

Adresa: Jud. Giurgiu

Nr. Crt	Nr cadastral Nr. topografic	Suprafața* (mp)	Observații / Referințe
A1		800	Sector cadastral:33 Teren neimprejmuit;

**B. Partea II. Proprietari și acte**

Inscrieri privitoare la dreptul de proprietate și alte drepturi reale	Referințe
/	
Act Notarial nr. 1365, din 15/09/2020 emis de BIN COSTEA MIHAELA-CORNELIA;	
B1	A1
Intabulare, drept de PROPRIETATE, dobandit prin lesire Din Indiviziune, cota actuala 1/1, cota initiala 1/1	
1) CONU AURICA	

**C. Partea III. SARCINI .**

Inscrieri privind dezmembramintele dreptului de proprietate, drepturi reale de garanție și sarcini	Referințe
NU SUNT	

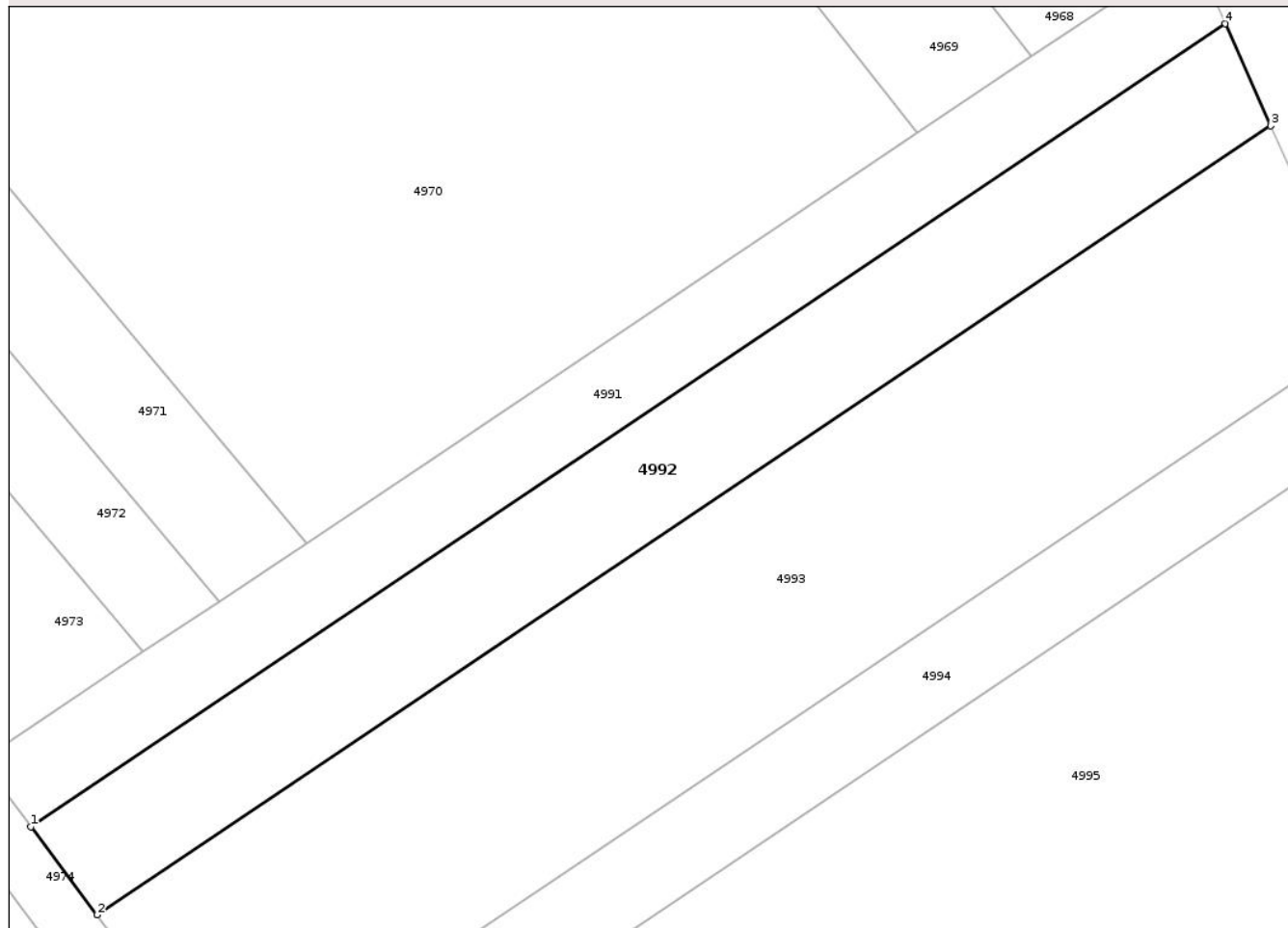
## Anexa Nr. 1 La Partea I

## Teren

Nr cadastral	Suprafața (mp)*	Observații / Referințe
	800	

\* Suprafața este determinată în planul de proiecție Stereo 70.

## DETALII LINIARE IMOBIL



## Date referitoare la teren

Crt	Categorie folosință	Intra vilan	Suprafața (mp)	Tarla	Parcelă	Nr. topo	Observații / Referințe
1	arabil	NU	800	66	12	-	T63 P12 -conform act

## Lungime Segmente

1) Valorile lungimilor segmentelor sunt obținute din proiecție în plan.

Punct început	X / Y	Punct sfârșit	X / Y	Lungime segment (** (m)
1	599.893,852 304.435,163	2	599.898,59 304.428,877	7.872
2	599.898,59 304.428,877	3	599.982,319 304.485,149	100.882
3	599.982,319 304.485,149	4	599.979,08 304.492,442	7.98
4	599.979,08 304.492,442	1	599.893,852 304.435,163	102.687

\*\* Lungimile segmentelor sunt determinate în planul de proiecție Stereo 70 și sunt rotunjite la 1 milimetru.

\*\*\* Distanţa dintre puncte este formată din segmente cumulate ce sunt mai mici decât valoarea 1 milimetru.

Neutilizabil în Circuitul  
Civil



**DATE DESPRE IMOBILUL NR. 4993**

Oficiul de Cadastru și Publicitate Imobiliară GIURGIU  
Biroul de Cadastru și Publicitate Imobiliară Giurgiu

**A. Partea I. Descrierea imobilului**

TEREN Extravilan

Adresa: Jud. Giurgiu

Nr. Crt	Nr cadastral Nr. topografic	Suprafața* (mp)	Observații / Referințe
A1		1.600	Sector cadastral:33 Teren neimprejmuit;

**B. Partea II. Proprietari și acte**

Inscrieri privitoare la dreptul de proprietate și alte drepturi reale	Referințe
/	
Act Notarial nr. 61, din 29/05/2020 emis de BIN COSTEA MIHAELA-CORNELIA;	
B1	A1
Intabulare, drept de PROPRIETATE, dobandit prin Succesiune, cota actuala 1/1, cota initiala 1/1	
1) SPĂTARU NICULAE	

**C. Partea III. SARCINI .**

Inscrieri privind dezmembramintele dreptului de proprietate, drepturi reale de garanție și sarcini	Referințe
NU SUNT	

## Anexa Nr. 1 La Partea I

## Teren

Nr cadastral	Suprafața (mp)*	Observații / Referințe
	1.600	

\* Suprafața este determinată în planul de proiecție Stereo 70.

## DETALII LINIARE IMOBIL



## Date referitoare la teren

Crt	Categorie folosință	Intravilan	Suprafața (mp)	Tarla	Parcelă	Nr. topo	Observații / Referințe
1	arabil	NU	1.600	66	17	-	

## Lungime Segmente

1) Valorile lungimilor segmentelor sunt obținute din proiecție în plan.

Punct început	X / Y	Punct sfârșit	X / Y	Lungime segment (** (m)
1	599.898,59 304.428,877	2	599.902,225 304.424,053	6.04
2	599.902,225 304.424,053	3	599.907,296 304.415,342	10.08
3	599.907,296 304.415,342	4	599.989,242 304.470,414	98.732
4	599.989,242 304.470,414	5	599.987,844 304.472,712	2.69
5	599.987,844 304.472,712	6	599.982,319 304.485,149	13.609

Punct început	X / Y	Punct sfârșit	X / Y	Lungime segment (** (m)
6	599.982,319 304.485,149	1	599.898,59 304.428,877	100.882

\*\* Lungimile segmentelor sunt determinate în planul de proiecție Stereo 70 și sunt rotunjite la 1 milimetru.

\*\*\* Distanța dintre puncte este formată din segmente cumulate ce sunt mai mici decât valoarea 1 milimetru.

Neutilizabil în Circuitul Civil



**DATE DESPRE IMOBILUL NR. 4994**

Oficiul de Cadastru și Publicitate Imobiliară GIURGIU  
 Biroul de Cadastru și Publicitate Imobiliară Giurgiu

**A. Partea I. Descrierea imobilului**

TEREN Extravilan

Adresa: Jud. Giurgiu

Nr. Crt	Nr cadastral Nr. topografic	Suprafața* (mp)	Observații / Referințe
A1		600	Sector cadastral:33 Teren neimprejmuit;

**B. Partea II. Proprietari și acte**

Inscrieri privitoare la dreptul de proprietate și alte drepturi reale		Referințe
/		
Act Administrativ nr. 66510, din 31/07/1996 emis de CJPSDPAT GIURGIU;		
B1	Intabulare, drept de PROPRIETATE, dobandit prin Reconstituire, cota actuala 1/1, cota initiala 1/1 1) TANE VALERICA, Lipsă CNP 2) TANE GHEORGHE, Lipsă CNP	A1

**C. Partea III. SARCINI .**

Inscrieri privind dezmembramintele dreptului de proprietate, drepturi reale de garanție și sarcini	Referințe
NU SUNT	

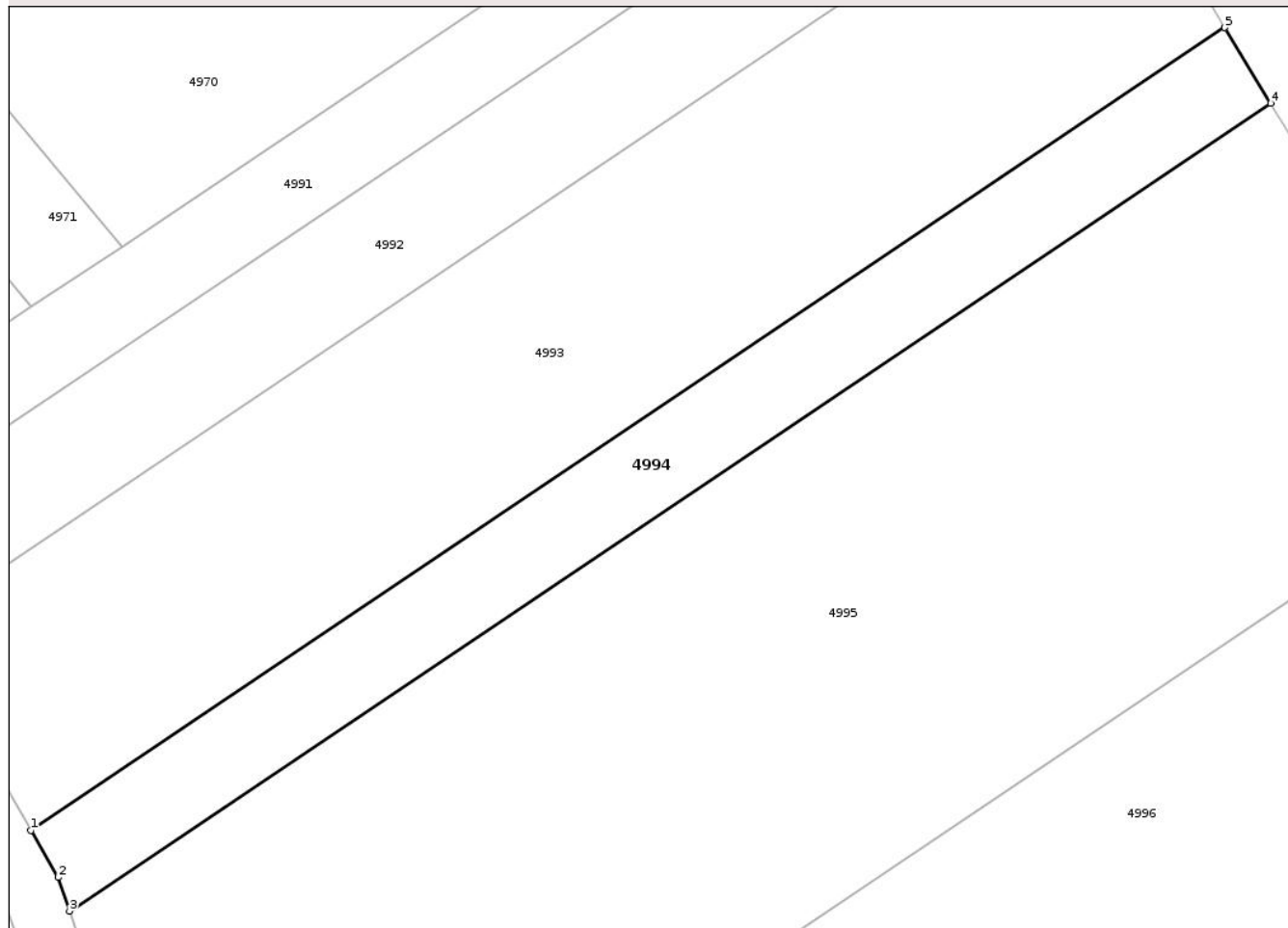
## Anexa Nr. 1 La Partea I

## Teren

Nr cadastral	Suprafața (mp)*	Observații / Referințe
	600	

\* Suprafața este determinată în planul de proiecție Stereo 70.

## DETALII LINIARE IMOBIL



## Date referitoare la teren

Crt	Categorie folosință	Intra vilan	Suprafața (mp)	Tarla	Parcelă	Nr. topo	Observații / Referințe
1	arabil	NU	600	66	-	-	

## Lungime Segmente

1) Valorile lungimilor segmentelor sunt obținute din proiecție în plan.

Punct început	X / Y	Punct sfârșit	X / Y	Lungime segment (** (m)
1	599.907,296 304.415,342	2	599.909,169 304.412,124	3.723
2	599.909,169 304.412,124	3	599.909,956 304.409,819	2.436
3	599.909,956 304.409,819	4	599.992,397 304.465,225	99.329
4	599.992,397 304.465,225	5	599.989,242 304.470,414	6.073
5	599.989,242 304.470,414	1	599.907,296 304.415,342	98.732

\*\* Lungimile segmentelor sunt determinate în planul de proiecție Stereo 70 și sunt rotunjite la 1 milimetru.

\*\*\* Distanța dintre puncte este formată din segmente cumulate ce sunt mai mici decât valoarea 1 milimetru.

Neutilizabil în Circuitul  
Civil



**DATE DESPRE IMOBILUL NR. 4995**

Oficiul de Cadastru și Publicitate Imobiliară GIURGIU  
Biroul de Cadastru și Publicitate Imobiliară Giurgiu

**A. Partea I. Descrierea imobilului**

TEREN Extravilan

Adresa: Jud. Giurgiu

Nr. Crt	Nr cadastral Nr. topografic	Suprafața* (mp)	Observații / Referințe
A1		3.000	Sector cadastral:33 Teren neimprejmuit;

**B. Partea II. Proprietari și acte**

Inscrieri privitoare la dreptul de proprietate și alte drepturi reale		Referințe
/		
Act Notarial nr. 199, din 17/08/2010 emis de BNP MIHAELA NEAGOE;		
B1	Intabulare, drept de PROPRIETATE, dobandit prin Succesiune, cota actuala 1/2, cota initiala 1/2 1) RUSE IOANA	A1
B2	Intabulare, drept de PROPRIETATE, dobandit prin Succesiune, cota actuala 1/2, cota initiala 1/2 1) ALEXE CRISTINA-ILEANA	A1

**C. Partea III. SARCINI .**

Inscrieri privind dezmembramintele dreptului de proprietate, drepturi reale de garanție și sarcini	Referințe
NU SUNT	

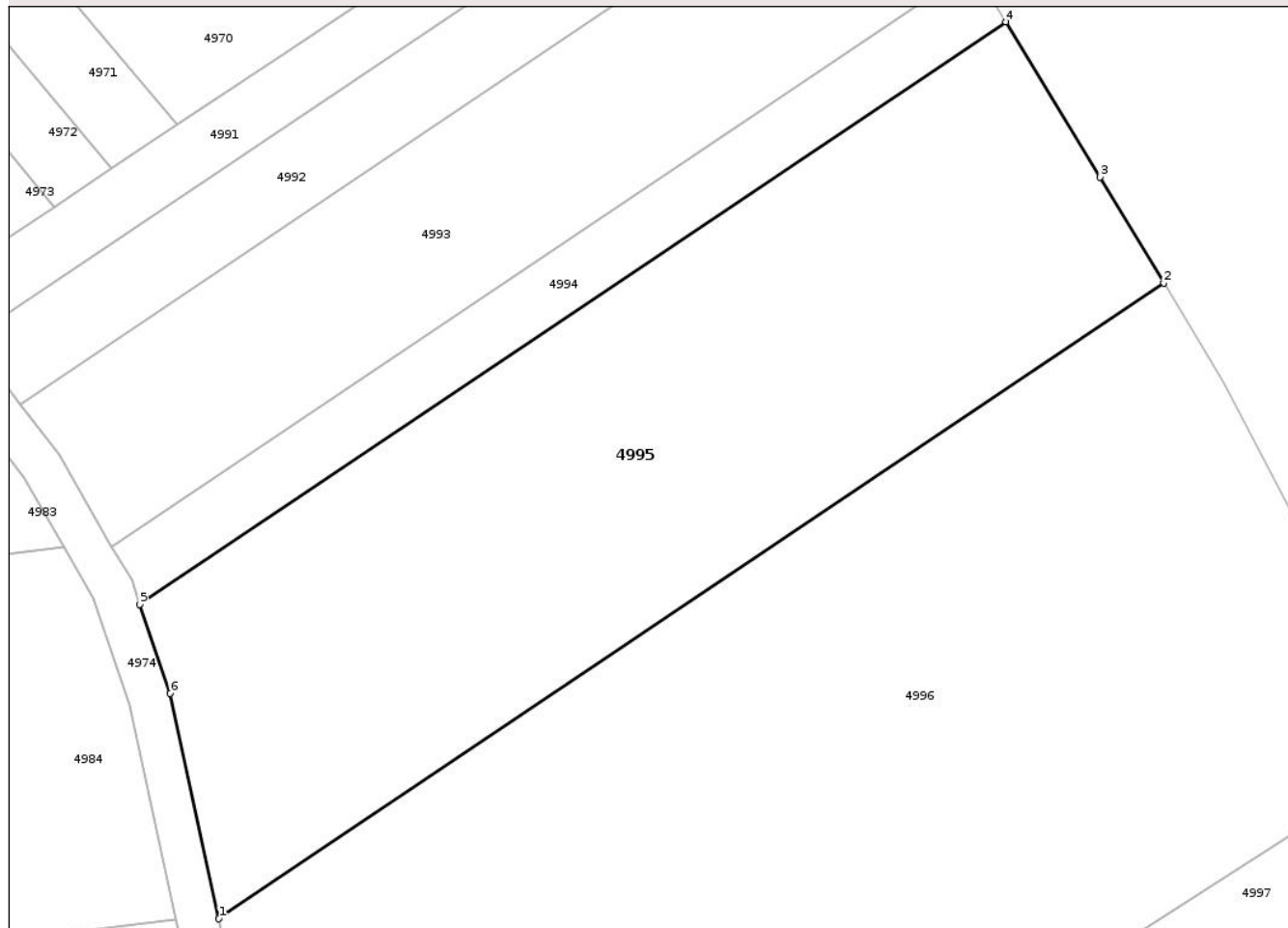
## Anexa Nr. 1 La Partea I

## Teren

Nr cadastral	Suprafaţa (mp)*	Observații / Referințe
	3.000	

\* Suprafața este determinată în planul de proiecție Stereo 70.

## DETALII LINIARE IMOBIL



## Date referitoare la teren

Crt	Categorie folosință	Intra vilan	Suprafața (mp)	Tarla	Parcelă	Nr. topo	Observații / Referințe
1	arabil	NU	3.000	66	27	-	T63 P27 -conform act

## Lungime Segmente

1) Valorile lungimilor segmentelor sunt obținute din proiecție în plan.

Punct început	X / Y	Punct sfârșit	X / Y	Lungime segment (** (m)
1	599.917,48 304.379,944	2	600.007,425 304.440,393	108.371
2	600.007,425 304.440,393	3	600.001,368 304.450,471	11.758
3	600.001,368 304.450,471	4	599.992,397 304.465,225	17.267
4	599.992,397 304.465,225	5	599.909,956 304.409,819	99.329
5	599.909,956 304.409,819	6	599.912,845 304.401,359	8.94

Punct început	X / Y	Punct sfârşit	X / Y	Lungime segment (** (m)
6	599.912,845 304.401,359	1	599.917,48 304.379,944	21.911

\*\* Lungimile segmentelor sunt determinate în planul de proiecţie Stereo 70 şi sunt rotunjite la 1 milimetru.

\*\*\* Distanţa dintre puncte este formată din segmente cumulate ce sunt mai mici decât valoarea 1 milimetru.

Neutilizabil în Circuitul Civil



**DATE DESPRE IMOBILUL NR. 4996**

Oficiul de Cadastru și Publicitate Imobiliară GIURGIU  
Biroul de Cadastru și Publicitate Imobiliară Giurgiu

**A. Partea I. Descrierea imobilului**

TEREN Extravilan

Adresa: Jud. Giurgiu

Nr. Crt	Nr cadastral Nr. topografic	Suprafața* (mp)	Observații / Referințe
A1		5.900	Sector cadastral:33 Teren neimprejmuit;

**B. Partea II. Proprietari și acte**

Inscrieri privitoare la dreptul de proprietate și alte drepturi reale	Referințe
/	
Act Normativ nr. Legea nr.7, din 13/03/1996 emis de PARLAMENTUL ROMÂNIEI;	
B1	Inscrierea posesiei, drept de PROPRIETATE, dobandit prin Lege, cota actuala 1/1, cota initiala 1/1 1) NEIDENTIFICAT NEIDENTIFICAT
Act Normativ nr. Legea nr. 7, din 13/03/1996 emis de PARLAMENTUL ROMÂNIEI (art.13);	
B2	Se notează mențiunea proprietar neidentificat, rezerva comisiei locale de fond funciar

**C. Partea III. SARCINI .**

Inscrieri privind dezmembramintele dreptului de proprietate, drepturi reale de garanție și sarcini	Referințe
NU SUNT	

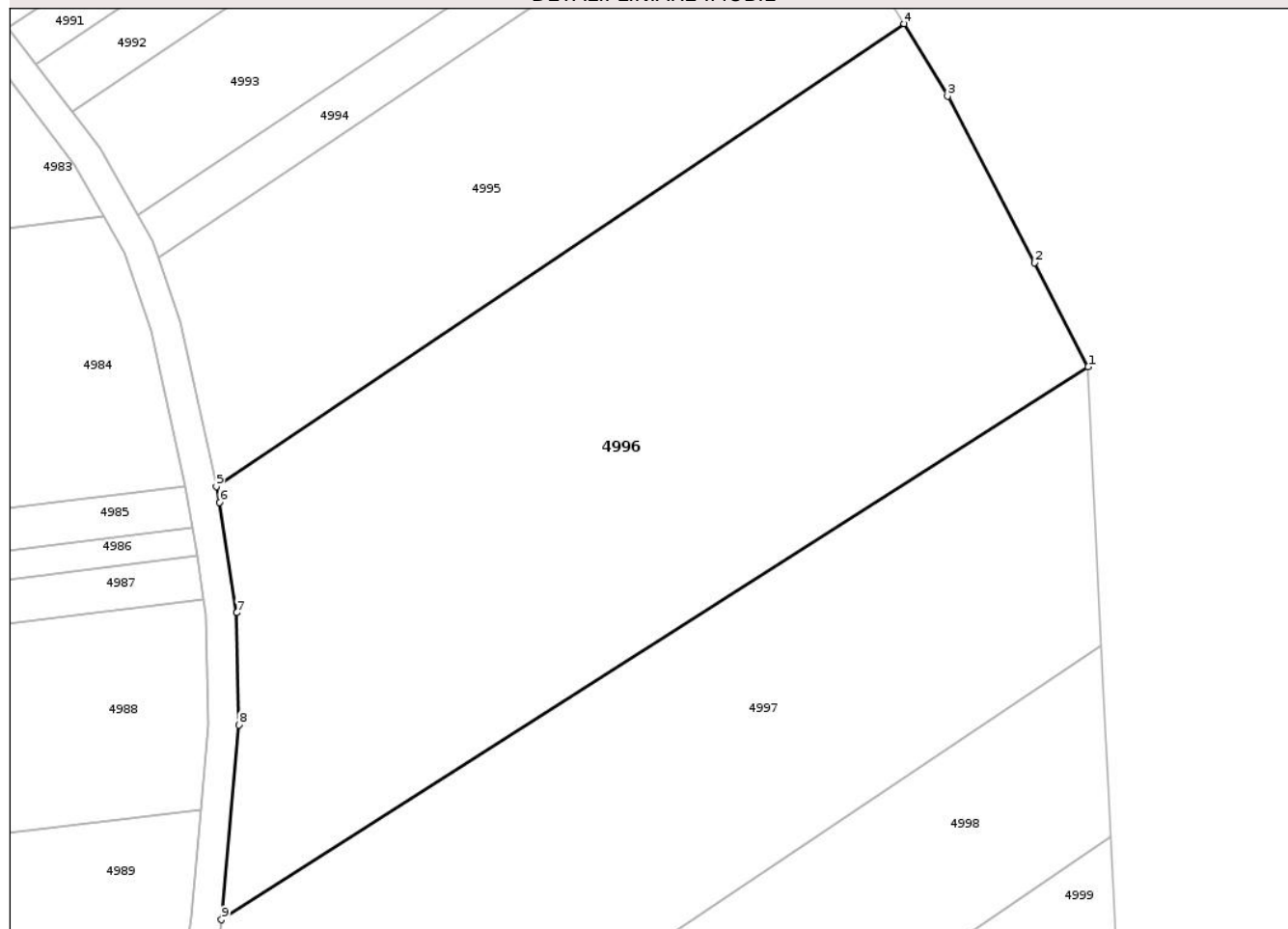
## Anexa Nr. 1 La Partea I

## Teren

Nr cadastral	Suprafața (mp)*	Observații / Referințe
	5.900	

\* Suprafața este determinată în planul de proiecție Stereo 70.

## DETALII LINIARE IMOBIL



## Date referitoare la teren

Crt	Categorie folosință	Intra vilan	Suprafața (mp)	Tarla	Parcelă	Nr. topo	Observații / Referințe
1	arabil	NU	5.900	66	-	-	

## Lungime Segmente

1) Valorile lungimilor segmentelor sunt obținute din proiecție în plan.

Punct început	X / Y	Punct sfârșit	X / Y	Lungime segment (** (m)
1	600.031,509 304.395,554	2	600.024,474 304.409,159	15.316
2	600.024,474 304.409,159	3	600.013,112 304.430,931	24.558
3	600.013,112 304.430,931	4	600.007,425 304.440,393	11.04
4	600.007,425 304.440,393	5	599.917,48 304.379,944	108.371
5	599.917,48 304.379,944	6	599.917,932 304.377,855	2.137

Punct început	X / Y	Punct sfârşit	X / Y	Lungime segment (** (m)
6	599.917,932 304.377,855	7	599.920,167 304.363,438	14.589
7	599.920,167 304.363,438	8	599.920,418 304.348,773	14.667
8	599.920,418 304.348,773	9	599.918,145 304.323,335	25.539
9	599.918,145 304.323,335	1	600.031,509 304.395,554	134.413

\*\* Lungimile segmentelor sunt determinate în planul de proiecţie Stereo 70 şi sunt rotunjite la 1 milimetru.

\*\*\* Distanţa dintre puncte este formată din segmente cumulate ce sunt mai mici decât valoarea 1 milimetru.

Neutilizabil în Circuitul Civil



**DATE DESPRE IMOBILUL NR. 4997**

Oficiul de Cadastru și Publicitate Imobiliară GIURGIU  
 Biroul de Cadastru și Publicitate Imobiliară Giurgiu

**A. Partea I. Descrierea imobilului**

TEREN Extravilan

Adresa: Jud. Giurgiu

Nr. Crt	Nr cadastral Nr. topografic	Suprafața* (mp)	Observații / Referințe
A1		4.600	Sector cadastral:33 Teren neimprejmuit;

**B. Partea II. Proprietari și acte**

Inscrieri privitoare la dreptul de proprietate și alte drepturi reale		Referințe
/		
Act Normativ nr. Legea nr.7, din 13/03/1996 emis de PARLAMENTUL ROMÂNIEI;		
B1	Inscrierea posesiei, drept de PROPRIETATE, dobandit prin Lege, cota actuala 1/1, cota initiala 1/1 1) NEIDENTIFICAT NEIDENTIFICAT	A1
Act Normativ nr. Legea nr. 7, din 13/03/1996 emis de PARLAMENTUL ROMÂNIEI (art.13);		
B2	Se notează mențiunea proprietar neidentificat, rezerva comisiei locale de fond funciar	A1

**C. Partea III. SARCINI .**

Inscrieri privind dezmembramintele dreptului de proprietate, drepturi reale de garanție și sarcini	Referințe
NU SUNT	

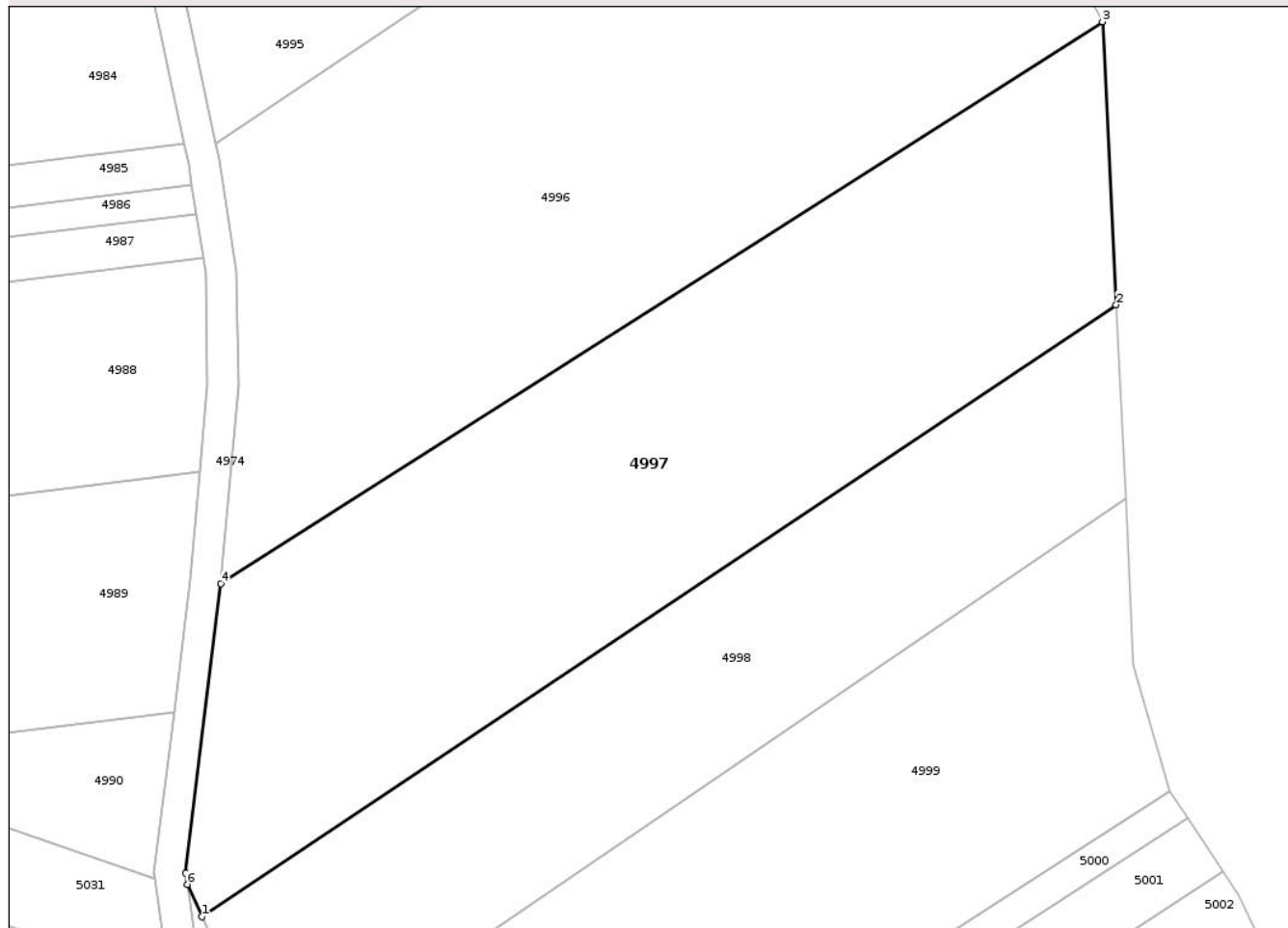
## Anexa Nr. 1 La Partea I

## Teren

Nr cadastral	Suprafața (mp)*	Observații / Referințe
	4.600	

\* Suprafața este determinată în planul de proiecție Stereo 70.

## DETALII LINIARE IMOBIL



## Date referitoare la teren

Crt	Categorie folosință	Intra vilan	Suprafața (mp)	Tarla	Parcelă	Nr. topo	Observații / Referințe
1	arabil	NU	4.600	66	-	-	

## Lungime Segmente

1) Valorile lungimilor segmentelor sunt obținute din proiecție în plan.

Punct început	X / Y	Punct sfârșit	X / Y	Lungime segment (** (m)
1	599.915,668 304.280,493	2	600.033,262 304.359,171	141.487
2	600.033,262 304.359,171	3	600.031,509 304.395,554	36.425
3	600.031,509 304.395,554	4	599.918,145 304.323,335	134.413
4	599.918,145 304.323,335	5	599.913,569 304.286,148	37.467
5	599.913,569 304.286,148	6	599.913,774 304.284,665	1.497

Punct început	X / Y	Punct sfârșit	X / Y	Lungime segment (** (m)
6	599.913,774 304.284,665	1	599.915,668 304.280,493	4.582

\*\* Lungimile segmentelor sunt determinate în planul de proiecție Stereo 70 și sunt rotunjite la 1 milimetru.

\*\*\* Distanța dintre puncte este formată din segmente cumulate ce sunt mai mici decât valoarea 1 milimetru.

Neutilizabil în Circuitul Civil



**DATE DESPRE IMOBILUL NR. 4998**

Oficiul de Cadastru și Publicitate Imobiliară GIURGIU  
Biroul de Cadastru și Publicitate Imobiliară Giurgiu

**A. Partea I. Descrierea imobilului**

TEREN Extravilan

Adresa: Jud. Giurgiu

Nr. Crt	Nr cadastral Nr. topografic	Suprafața* (mp)	Observații / Referințe
A1		3.000	Sector cadastral:33 Teren neimprejmuit;

**B. Partea II. Proprietari și acte**

Inscrieri privitoare la dreptul de proprietate și alte drepturi reale	Referințe
/	
Act Administrativ nr. 92269, din 25/09/2002 emis de CJPSDPAT GIURGIU;	
B1	A1
Intabulare, drept de PROPRIETATE, dobandit prin Reconstituire, cota actuala 1/1, cota initiala 1/1 1) RUESCU TRAIAN, Lipsă CNP	

**C. Partea III. SARCINI .**

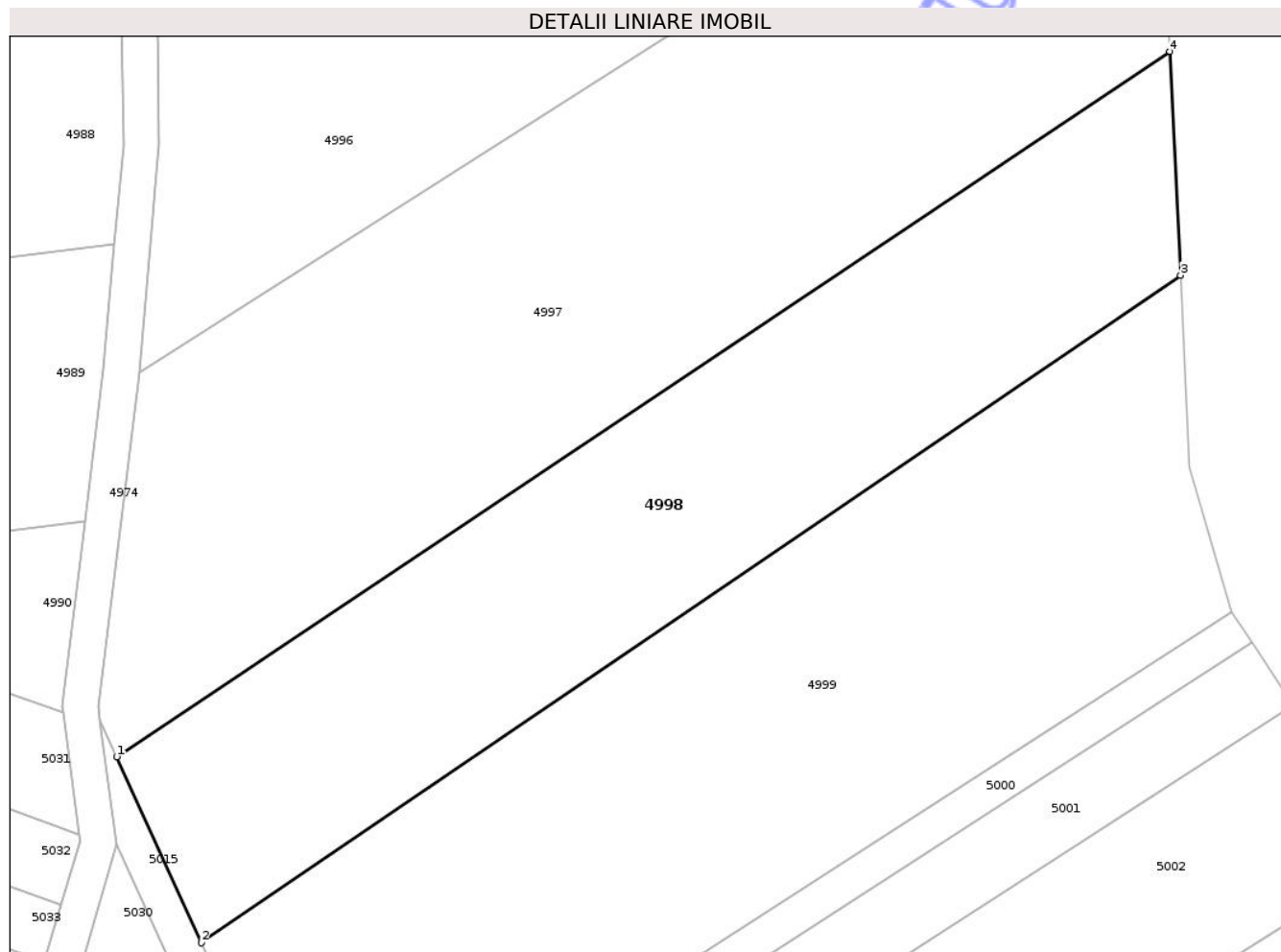
Inscrieri privind dezmembramintele dreptului de proprietate, drepturi reale de garanție și sarcini	Referințe
NU SUNT	

## Anexa Nr. 1 La Partea I

## Teren

Nr cadastral	Suprafața (mp)*	Observații / Referințe
	3.000	

\* Suprafața este determinată în planul de proiecție Stereo 70.



## Date referitoare la teren

Crt	Categorie folosință	Intra vilan	Suprafața (mp)	Tarla	Parcelă	Nr. topo	Observații / Referințe
1	arabil	NU	3.000	66	28	-	

## Lungime Segmente

1) Valorile lungimilor segmentelor sunt obținute din proiecție în plan.

Punct început	X / Y	Punct sfârșit	X / Y	Lungime segment (** (m)
1	599.915,668 304.280,493	2	599.925,092 304.259,744	22.789
2	599.925,092 304.259,744	3	600.034,464 304.334,218	132.32
3	600.034,464 304.334,218	4	600.033,262 304.359,171	24.982
4	600.033,262 304.359,171	1	599.915,668 304.280,493	141.487

\*\* Lungimile segmentelor sunt determinate în planul de proiecție Stereo 70 și sunt rotunjite la 1 milimetru.

\*\*\* Distanţa dintre puncte este formată din segmente cumulate ce sunt mai mici decât valoarea 1 milimetru.

Neutilizabil în Circuitul  
Civil



**DATE DESPRE IMOBILUL NR. 4999**

Oficiul de Cadastru și Publicitate Imobiliară GIURGIU  
 Biroul de Cadastru și Publicitate Imobiliară Giurgiu

**A. Partea I. Descrierea imobilului**

TEREN Extravilan

Adresa: Jud. Giurgiu

Nr. Crt	Nr cadastral Nr. topografic	Suprafața* (mp)	Observații / Referințe
A1		4.100	Sector cadastral:33 Teren neimprejmuit;

**B. Partea II. Proprietari și acte**

Inscrieri privitoare la dreptul de proprietate și alte drepturi reale	Referințe
/	
Act Normativ nr. Legea nr.7, din 13/03/1996 emis de PARLAMENTUL ROMÂNIEI;	
B1	Inscrierea posesiei, drept de PROPRIETATE, dobandit prin Lege, cota actuala 1/1, cota initiala 1/1 1) NEIDENTIFICAT NEIDENTIFICAT
Act Normativ nr. Legea nr. 7, din 13/03/1996 emis de PARLAMENTUL ROMÂNIEI (art.13);	
B2	Se notează mențiunea proprietar neidentificat, rezerva comisiei locale de fond funciar

**C. Partea III. SARCINI .**

Inscrieri privind dezmembramintele dreptului de proprietate, drepturi reale de garanție și sarcini	Referințe
NU SUNT	

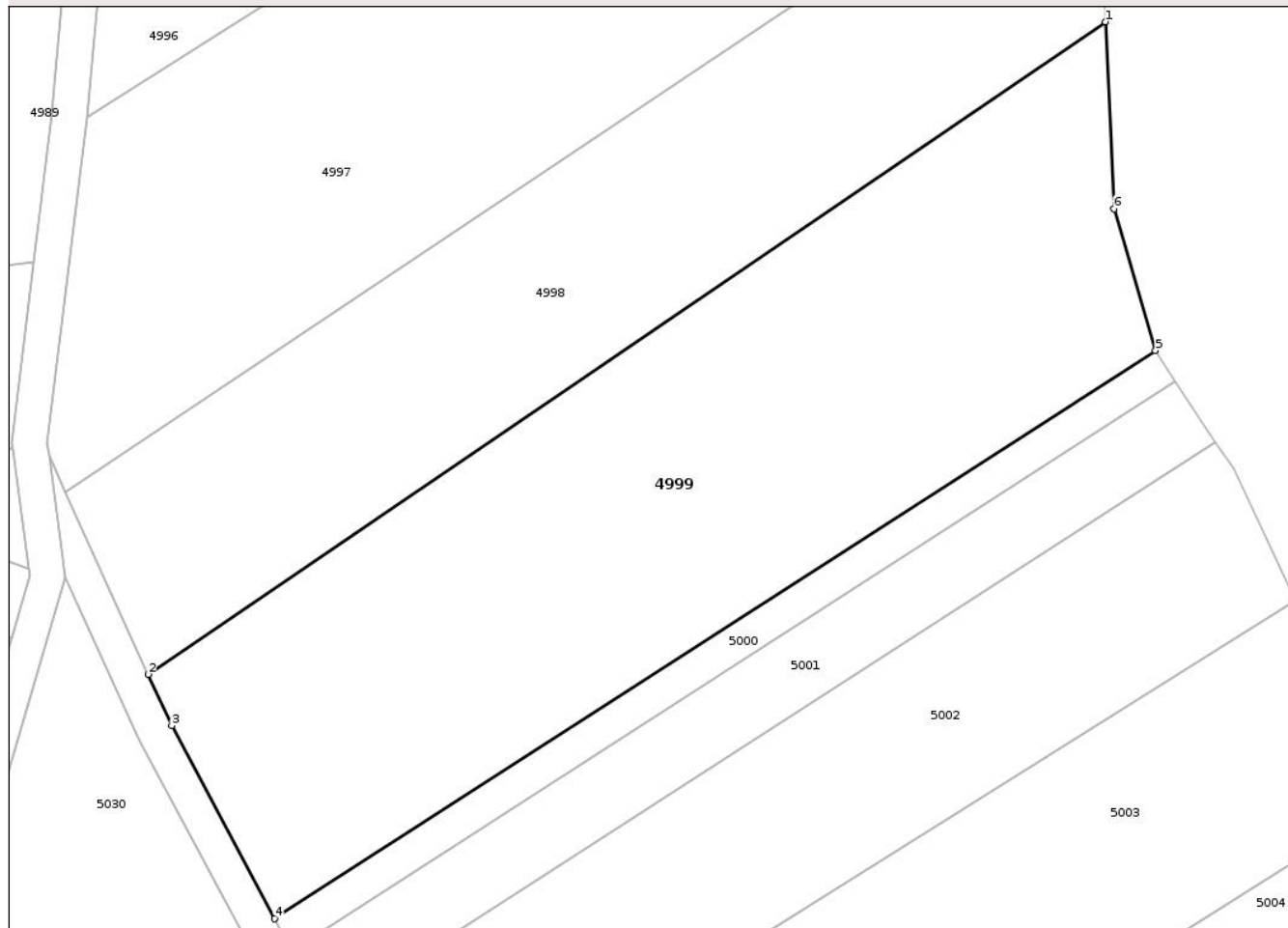
## Anexa Nr. 1 La Partea I

## Teren

Nr cadastral	Suprafața (mp)*	Observații / Referințe
	4.100	

\* Suprafața este determinată în planul de proiecție Stereo 70.

## DETALII LINIARE IMOBIL



## Date referitoare la teren

Crt	Categorie folosință	Intra vilan	Suprafața (mp)	Tarla	Parcelă	Nr. topo	Observații / Referințe
1	arabil	NU	4.100	66	-	-	

## Lungime Segmente

1) Valorile lungimilor segmentelor sunt obținute din proiecție în plan.

Punct început	X / Y	Punct sfârșit	X / Y	Lungime segment (** (m)
1	600.034,464 304.334,218	2	599.925,092 304.259,744	132.32
2	599.925,092 304.259,744	3	599.927,801 304.253,911	6.431
3	599.927,801 304.253,911	4	599.939,526 304.231,856	24.978
4	599.939,526 304.231,856	5	600.040,209 304.296,694	119.754
5	600.040,209 304.296,694	6	600.035,491 304.312,888	16.867

Punct început	X / Y	Punct sfârșit	X / Y	Lungime segment (** (m)
6	600.035,491 304.312,888	1	600.034,464 304.334,218	21.355

\*\* Lungimile segmentelor sunt determinate în planul de proiecție Stereo 70 și sunt rotunjite la 1 milimetru.

\*\*\* Distanța dintre puncte este formată din segmente cumulate ce sunt mai mici decât valoarea 1 milimetru.

Neutilizabil în Circuitul Civil



**DATE DESPRE IMOBILUL NR. 5000**

Oficiul de Cadastru și Publicitate Imobiliară GIURGIU  
Biroul de Cadastru și Publicitate Imobiliară Giurgiu

**A. Partea I. Descrierea imobilului**

TEREN Extravilan

Adresa: Jud. Giurgiu

Nr. Crt	Nr cadastral Nr. topografic	Suprafața* (mp)	Observații / Referințe
A1		500	Sector cadastral:33 Teren neimprejmuit;

**B. Partea II. Proprietari și acte**

Inscrieri privitoare la dreptul de proprietate și alte drepturi reale	Referințe
/	
Act Administrativ nr. 66532, din 03/12/1996 emis de CJPSDPAT GIURGIU;	
B1	A1
Intabulare, drept de PROPRIETATE, dobandit prin Reconstituire, cota actuala 1/1, cota initiala 1/1	
1) GROTA FLORICA, Lipsă CNP	

**C. Partea III. SARCINI .**

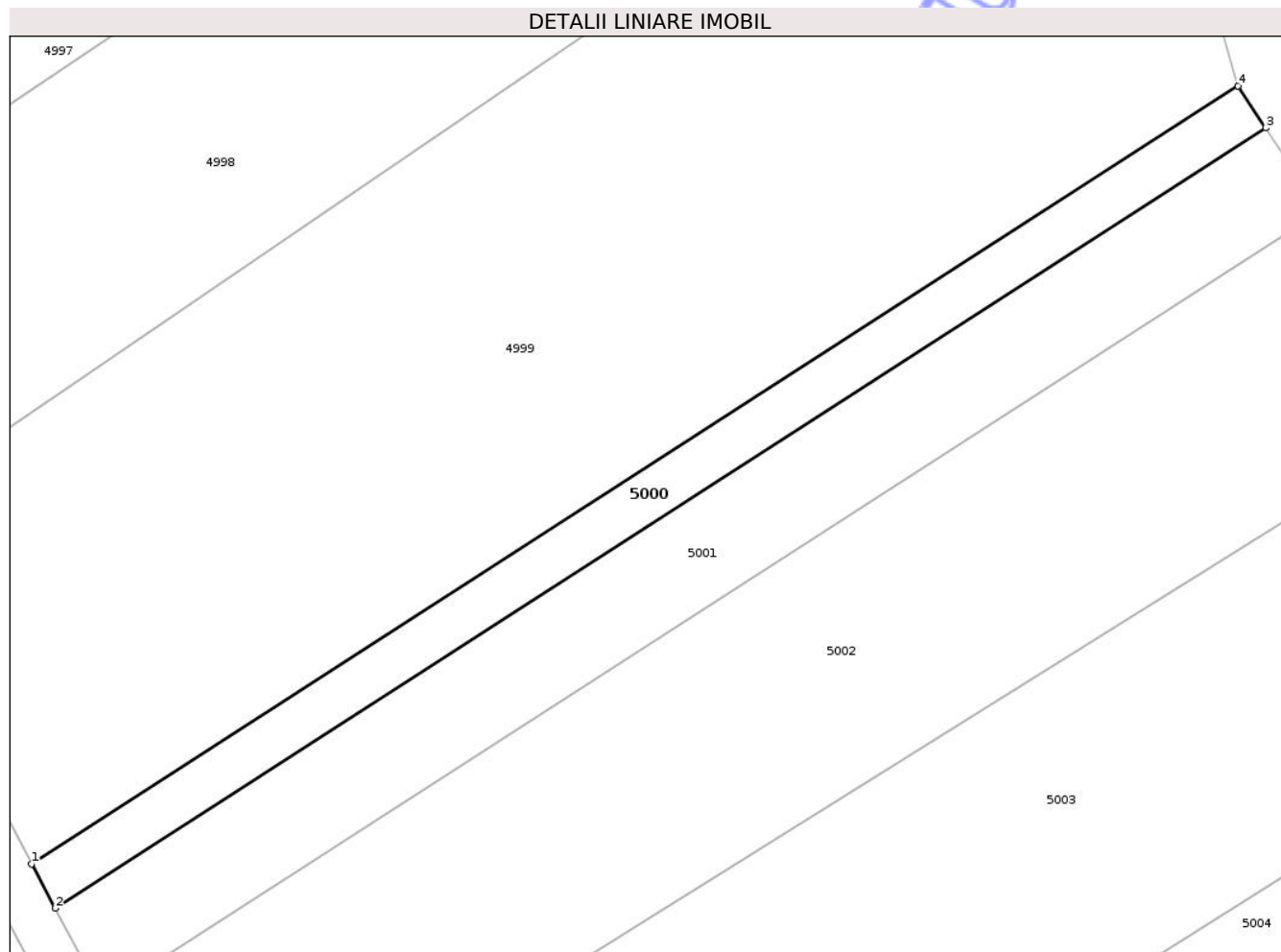
Inscrieri privind dezmembramintele dreptului de proprietate, drepturi reale de garanție și sarcini	Referințe
NU SUNT	

## Anexa Nr. 1 La Partea I

## Teren

Nr cadastral	Suprafața (mp)*	Observații / Referințe
	500	

\* Suprafața este determinată în planul de proiecție Stereo 70.



## Date referitoare la teren

Crt	Categorie folosință	Intra vilan	Suprafața (mp)	Tarla	Parcelă	Nr. topo	Observații / Referințe
1	arabil	NU	500	66	-	-	

## Lungime Segmente

1) Valorile lungimilor segmentelor sunt obținute din proiecție în plan.

Punct început	X / Y	Punct sfârșit	X / Y	Lungime segment (** (m)
1	599.939,526 304.231,856	2	599.941,498 304.228,168	4.182
2	599.941,498 304.228,168	3	600.042,509 304.293,218	120.145
3	600.042,509 304.293,218	4	600.040,209 304.296,694	4.168
4	600.040,209 304.296,694	1	599.939,526 304.231,856	119.754

\*\* Lungimile segmentelor sunt determinate în planul de proiecție Stereo 70 și sunt rotunjite la 1 milimetru.

\*\*\* Distanţa dintre puncte este formată din segmente cumulate ce sunt mai mici decât valoarea 1 milimetru.

Neutilizabil în Circuitul  
Civil



**DATE DESPRE IMOBILUL NR. 5001**

Oficiul de Cadastru și Publicitate Imobiliară GIURGIU  
 Biroul de Cadastru și Publicitate Imobiliară Giurgiu

**A. Partea I. Descrierea imobilului**

TEREN Extravilan

Adresa: Jud. Giurgiu

Nr. Crt	Nr cadastral Nr. topografic	Suprafața* (mp)	Observații / Referințe
A1		1.000	Sector cadastral:33 Teren neimprejmuit;

**B. Partea II. Proprietari și acte**

Inscrieri privitoare la dreptul de proprietate și alte drepturi reale	Referințe
/	
Act Notarial nr. 1767, din 06/12/2022 emis de BIN COSTEA MIHAELA-CORNELIA;	
B1	A1
Intabulare, drept de PROPRIETATE, dobandit prin lesire Din Indiviziune, cota actuala 1/1, cota initiala 1/1	
1) LUCAN ELENA	

**C. Partea III. SARCINI .**

Inscrieri privind dezmembramintele dreptului de proprietate, drepturi reale de garanție și sarcini	Referințe
NU SUNT	


## Anexa Nr. 1 La Partea I

## Teren

Nr cadastral	Suprafata (mp)*	Observatii / Referinta
	1.000	

\* Suprafata este determinata in planul de proiectie Stereo 70.

## DETALII LINIARE IMOBIL



## Date referitoare la teren

Crt	Categorie folosinta	Intra vilan	Suprafata (mp)	Tarla	Parcela	Nr. topo	Observatii / Referinta
1	arabil	NU	1.000	66	-	-	

## Lungime Segmente

1) Valorile lungimilor segmentelor sunt obtinute din proiectie in plan.

Punct inceput	X / Y	Punct sfarsit	X / Y	Lungime segment (** (m)
1	600.042,509 304.293,218	2	599.941,498 304.228,168	120.145
2	599.941,498 304.228,168	3	599.945,421 304.220,827	8.323
3	599.945,421 304.220,827	4	600.047,087 304.286,298	120.923
4	600.047,087 304.286,298	1	600.042,509 304.293,218	8.297

\*\* Lungimile segmentelor sunt determinate in planul de proiectie Stereo 70 si sunt rotunjite la 1 milimetru.

\*\*\* Distanţa dintre puncte este formată din segmente cumulate ce sunt mai mici decât valoarea 1 milimetru.

Neutilizabil în Circuitul  
Civil





## DATE DESPRE IMOBILUL NR. 5002

Oficiul de Cadastru și Publicitate Imobiliară GIURGIU  
Biroul de Cadastru și Publicitate Imobiliară Giurgiu

## A. Partea I. Descrierea imobilului

TEREN Extravilan

Adresa: Jud. Giurgiu

Nr. Crt	Nr cadastral Nr. topografic	Suprafața* (mp)	Observații / Referințe
A1		2.350	Sector cadastral:33 Teren neimprejmuit;

## B. Partea II. Proprietari și acte

Inscrieri privitoare la dreptul de proprietate și alte drepturi reale	Referințe
/	
Act Normativ nr. Legea nr.7, din 13/03/1996 emis de PARLAMENTUL ROMÂNIEI;	
B1	Inscrierea posesiei, drept de PROPRIETATE, dobandit prin Lege, cota actuala 1/1, cota initiala 1/1 1) NEIDENTIFICAT NEIDENTIFICAT
Act Normativ nr. Legea nr. 7, din 13/03/1996 emis de PARLAMENTUL ROMÂNIEI (art.13);	
B2	Se notează mențiunea proprietar neidentificat, rezerva comisiei locale de fond funciar

## C. Partea III. SARCINI .

Inscrieri privind dezmembramintele dreptului de proprietate, drepturi reale de garanție și sarcini	Referințe
NU SUNT	


## Anexa Nr. 1 La Partea I

## Teren

Nr cadastral	Suprafața (mp)*	Observații / Referințe
	2.350	

\* Suprafața este determinată în planul de proiecție Stereo 70.

## DETALII LINIARE IMOBIL



## Date referitoare la teren

Crt	Categorie folosință	Intravilan	Suprafața (mp)	Tarla	Parcelă	Nr. topo	Observații / Referințe
1	arabil	NU	2.350	66	-	-	

## Lungime Segmente

1) Valorile lungimilor segmentelor sunt obținute din proiecție în plan.

Punct început	X / Y	Punct sfârșit	X / Y	Lungime segment (** (m)
1	600.047,087 304.286,298	2	599.945,421 304.220,827	120.923
2	599.945,421 304.220,827	3	599.954,219 304.204,364	18.666
3	599.954,219 304.204,364	4	600.056,264 304.268,102	120.315
4	600.056,264 304.268,102	5	600.049,088 304.283,275	16.784
5	600.049,088 304.283,275	1	600.047,087 304.286,298	3.625

\*\* Lungimile segmentelor sunt determinate în planul de proiecție Stereo 70 și sunt rotunjite la 1 milimetru.

\*\*\* Distanța dintre puncte este formată din segmente cumulate ce sunt mai mici decât valoarea 1 milimetru.

Neutilizabil în Circuitul  
Civil



**DATE DESPRE IMOBILUL NR. 5003**

Oficiul de Cadastru și Publicitate Imobiliară GIURGIU  
Biroul de Cadastru și Publicitate Imobiliară Giurgiu

**A. Partea I. Descrierea imobilului**

TEREN Extravilan

Adresa: Jud. Giurgiu

Nr. Crt	Nr cadastral Nr. topografic	Suprafața* (mp)	Observații / Referințe
A1		3.000	Sector cadastral:33 Teren neimprejmuit;

**B. Partea II. Proprietari și acte**

Inscrieri privitoare la dreptul de proprietate și alte drepturi reale		Referințe
/		
Act Notarial nr. 199, din 17/08/2010 emis de BNP MIHAELA NEAGOE;		
B1	Intabulare, drept de PROPRIETATE, dobandit prin Succesiune, cota actuala 1/2, cota initiala 1/2 1) RUSE IOANA	A1
B2	Intabulare, drept de PROPRIETATE, dobandit prin Succesiune, cota actuala 1/2, cota initiala 1/2 1) ALEXE CRISTINA-ILEANA	A1

**C. Partea III. SARCINI .**

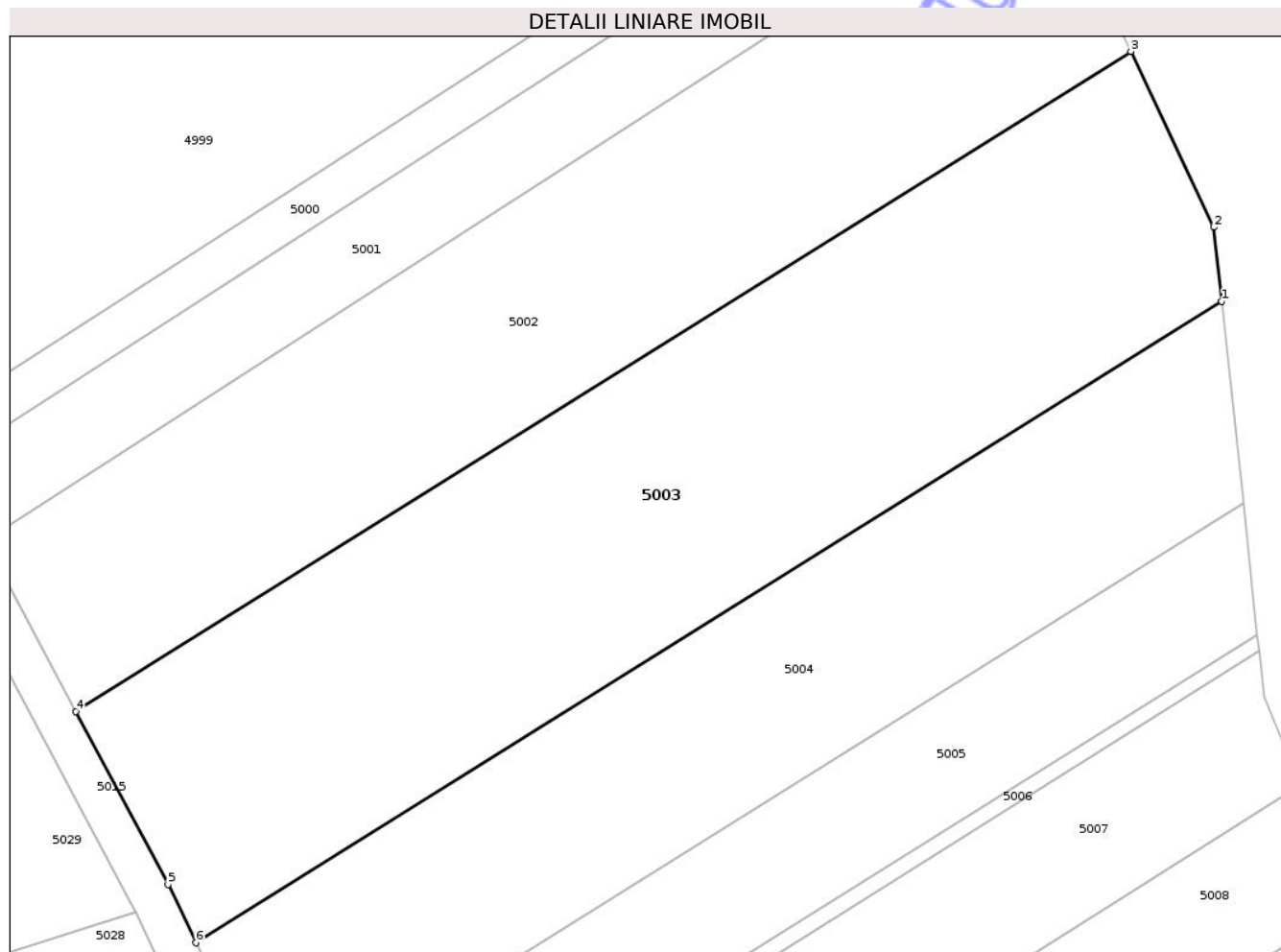
Inscrieri privind dezmembramintele dreptului de proprietate, drepturi reale de garanție și sarcini	Referințe
NU SUNT	

## Anexa Nr. 1 La Partea I

## Teren

Nr cadastral	Suprafața (mp)*	Observații / Referințe
	3.000	

\* Suprafața este determinată în planul de proiecție Stereo 70.



## Date referitoare la teren

Crt	Categorie folosință	Intra vilan	Suprafața (mp)	Tarla	Parcelă	Nr. topo	Observații / Referințe
1	arabil	NU	3.000	66	27	-	T63 P27 -conform act

## Lungime Segmente

1) Valorile lungimilor segmentelor sunt obținute din proiecție în plan.

Punct început	X / Y	Punct sfârșit	X / Y	Lungime segment (** (m)
1	600.065,055 304.243,974	2	600.064,296 304.251,119	7.185
2	600.064,296 304.251,119	3	600.056,264 304.268,102	18.787
3	600.056,264 304.268,102	4	599.954,219 304.204,364	120.315
4	599.954,219 304.204,364	5	599.963,153 304.187,648	18.954
5	599.963,153 304.187,648	6	599.965,856 304.182,013	6.25

Punct început	X / Y	Punct sfârşit	X / Y	Lungime segment (** (m)
6	599.965,856 304.182,013	1	600.065,055 304.243,974	116.96

\*\* Lungimile segmentelor sunt determinate în planul de proiecţie Stereo 70 şi sunt rotunjite la 1 milimetru.

\*\*\* Distanţa dintre puncte este formată din segmente cumulate ce sunt mai mici decât valoarea 1 milimetru.

Neutilizabil în Circuitul Civil



**DATE DESPRE IMOBILUL NR. 5004**

Oficiul de Cadastru și Publicitate Imobiliară GIURGIU  
Biroul de Cadastru și Publicitate Imobiliară Giurgiu

**A. Partea I. Descrierea imobilului**

TEREN Extravilan

Adresa: Jud. Giurgiu

Nr. Crt	Nr cadastral Nr. topografic	Suprafața* (mp)	Observații / Referințe
A1		2.000	Sector cadastral:33 Teren neimprejmuit;

**B. Partea II. Proprietari și acte**

Inscrieri privitoare la dreptul de proprietate și alte drepturi reale		Referințe
/		
Act Normativ nr. Legea nr.7, din 13/03/1996 emis de PARLAMENTUL ROMÂNIEI;		
B1	Inscrierea posesiei, drept de PROPRIETATE, dobandit prin Lege, cota actuala 1/1, cota initiala 1/1 1) NEIDENTIFICAT NEIDENTIFICAT	A1
Act Normativ nr. Legea nr. 7, din 13/03/1996 emis de PARLAMENTUL ROMÂNIEI (art.13);		
B2	Se notează mențiunea proprietar neidentificat, rezerva comisiei locale de fond funciar	A1

**C. Partea III. SARCINI .**

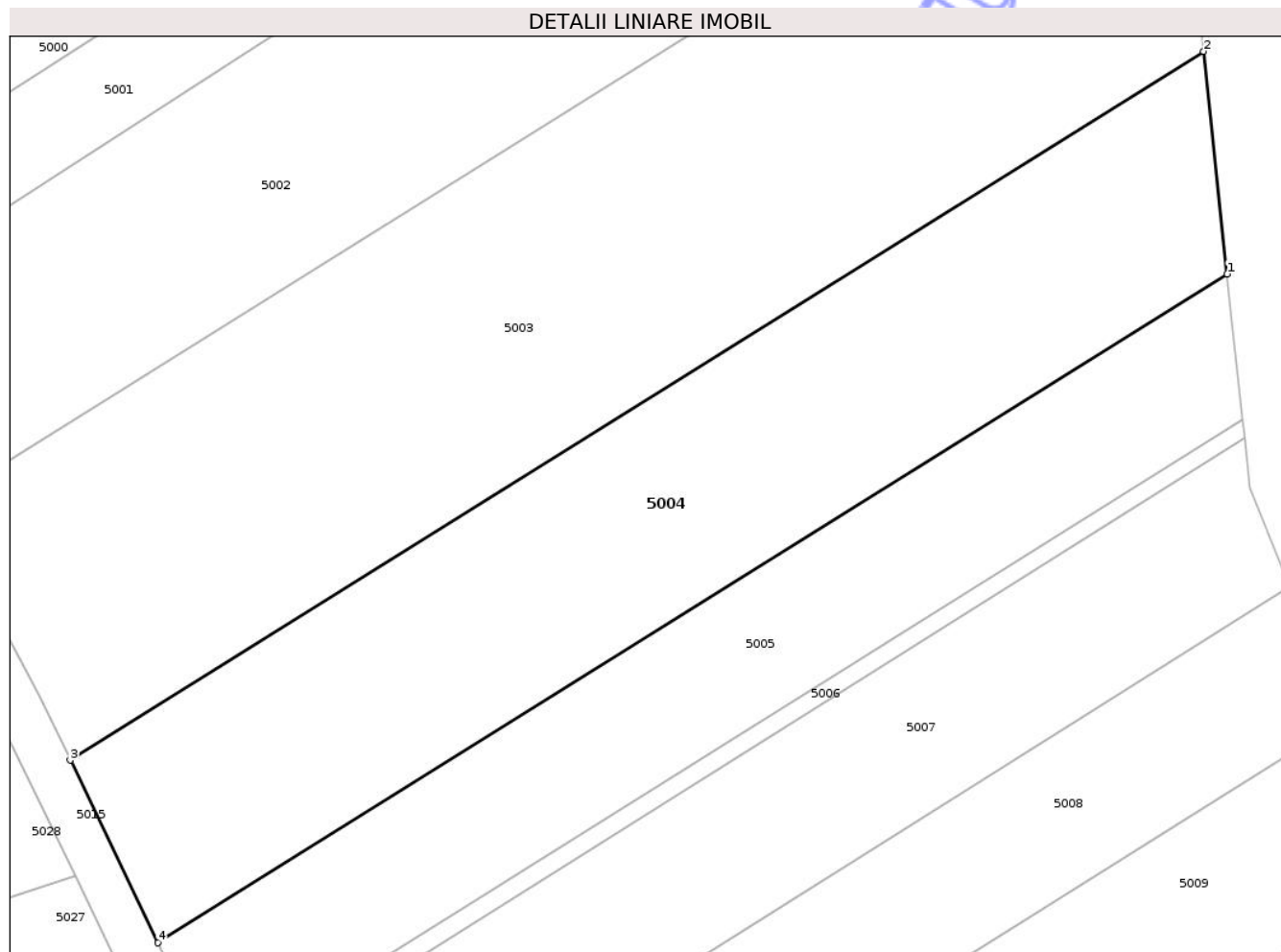
Inscrieri privind dezmembramintele dreptului de proprietate, drepturi reale de garanție și sarcini	Referințe
NU SUNT	

## Anexa Nr. 1 La Partea I

## Teren

Nr cadastral	Suprafața (mp)*	Observații / Referințe
	2.000	

\* Suprafața este determinată în planul de proiecție Stereo 70.



## Date referitoare la teren

Crt	Categorie folosință	Intra vilan	Suprafața (mp)	Tarla	Parcelă	Nr. topo	Observații / Referințe
1	arabil	NU	2.000	66	-	-	

## Lungime Segmente

1) Valorile lungimilor segmentelor sunt obținute din proiecție în plan.

Punct început	X / Y	Punct sfârșit	X / Y	Lungime segment (** (m)
1	600.067,122 304.224,519	2	600.065,055 304.243,974	19.564
2	600.065,055 304.243,974	3	599.965,856 304.182,013	116.96
3	599.965,856 304.182,013	4	599.973,514 304.166,05	17.705
4	599.973,514 304.166,05	1	600.067,122 304.224,519	110.368

\*\* Lungimile segmentelor sunt determinate în planul de proiecție Stereo 70 și sunt rotunjite la 1 milimetru.

\*\*\* Distanţa dintre puncte este formată din segmente cumulate ce sunt mai mici decât valoarea 1 milimetru.

Neutilizabil în Circuitul  
Civil





## DATE DESPRE IMOBILUL NR. 5005

Oficiul de Cadastru și Publicitate Imobiliară GIURGIU  
Biroul de Cadastru și Publicitate Imobiliară Giurgiu

## A. Partea I. Descrierea imobilului

TEREN Extravilan

Adresa: Jud. Giurgiu

Nr. Crt	Nr cadastral Nr. topografic	Suprafața* (mp)	Observații / Referințe
A1		1.250	Sector cadastral:33 Teren neimprejmuit;

## B. Partea II. Proprietari și acte

Inscrieri privitoare la dreptul de proprietate și alte drepturi reale		Referințe
/		
Act Notarial nr. 169, din 28/10/2024 emis de BIN COSTEA MIHAELA-CORNELIA;		
B1	Intabulare, drept de PROPRIETATE, dobandit prin Succesiune, cota actuala 2/6, cota initiala 2/6 1) CULEA ANICA	A1
B2	Intabulare, drept de PROPRIETATE, dobandit prin Succesiune, cota actuala 2/6, cota initiala 2/6 1) VICIU CONSTANTIN	A1
B3	Intabulare, drept de PROPRIETATE, dobandit prin Succesiune, cota actuala 1/6, cota initiala 1/6 1) BOLBORICI MARIAN-CĂTĂLIN	A1
B4	Intabulare, drept de PROPRIETATE, dobandit prin Succesiune, cota actuala 1/6, cota initiala 1/6 1) BOLBORICI ANDREEA	A1

## C. Partea III. SARCINI .

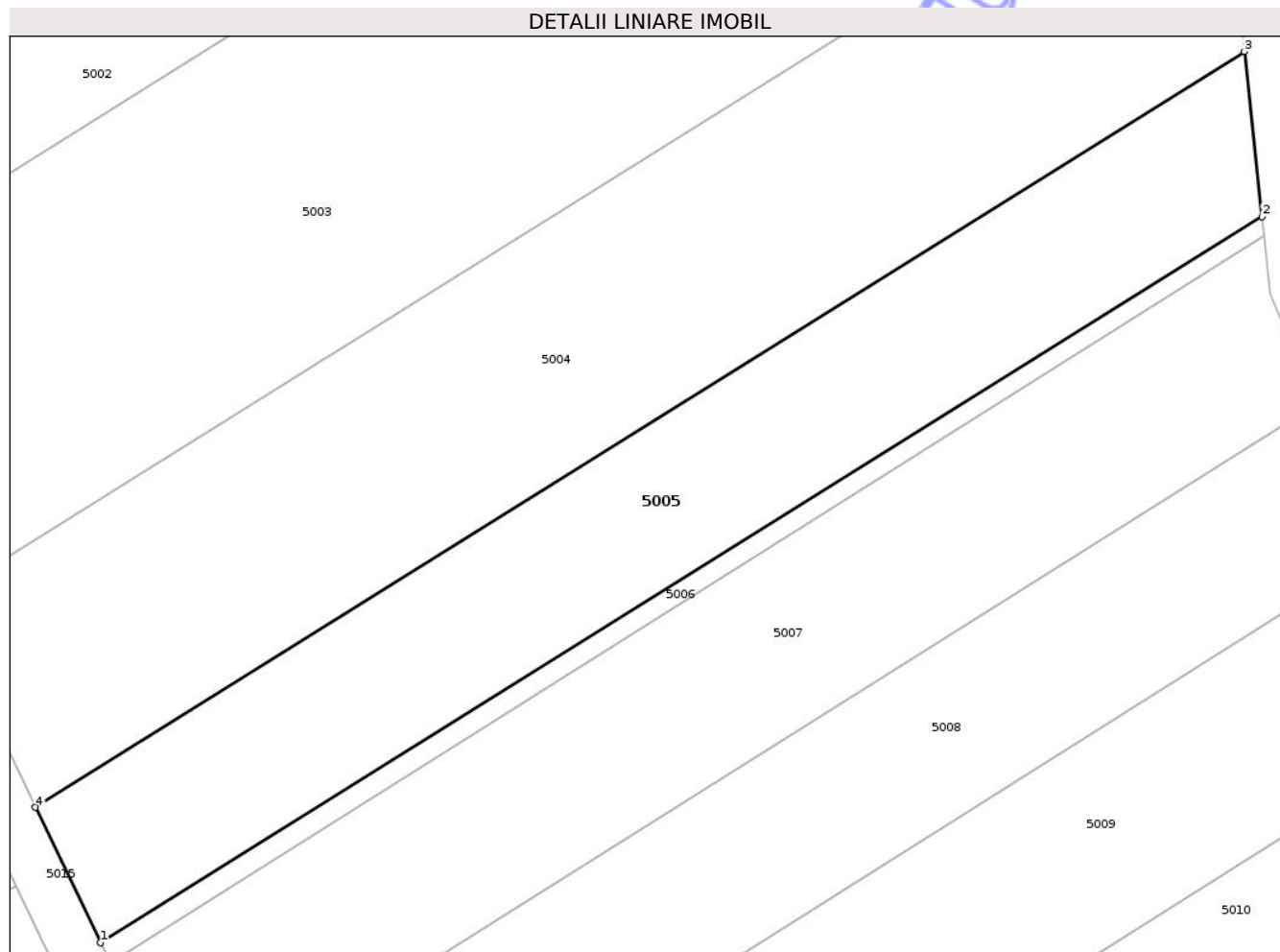
Inscrieri privind dezmembramintele dreptului de proprietate, drepturi reale de garanție și sarcini	Referințe
NU SUNT	

## Anexa Nr. 1 La Partea I

## Teren

Nr cadastral	Suprafața (mp)*	Observații / Referințe
	1.250	

\* Suprafața este determinată în planul de proiecție Stereo 70.



## Date referitoare la teren

Crt	Categorie folosință	Intravilan	Suprafața (mp)	Tarla	Parcelă	Nr. topo	Observații / Referințe
1	arabil	NU	1.250	66	39	-	

## Lungime Segmente

1) Valorile lungimilor segmentelor sunt obținute din proiecție în plan.

Punct început	X / Y	Punct sfârșit	X / Y	Lungime segment (** (m)
1	599.978,541 304.155,57	2	600.068,479 304.211,746	106.04
2	600.068,479 304.211,746	3	600.067,122 304.224,519	12.845
3	600.067,122 304.224,519	4	599.973,514 304.166,05	110.368
4	599.973,514 304.166,05	1	599.978,541 304.155,57	11.623

\*\* Lungimile segmentelor sunt determinate în planul de proiecție Stereo 70 și sunt rotunjite la 1 milimetru.

\*\*\* Distanţa dintre puncte este formată din segmente cumulate ce sunt mai mici decât valoarea 1 milimetru.

Neutilizabil în Circuitul  
Civil



**DATE DESPRE IMOBILUL NR. 5006**

Oficiul de Cadastru și Publicitate Imobiliară GIURGIU  
Biroul de Cadastru și Publicitate Imobiliară Giurgiu

**A. Partea I. Descrierea imobilului**

TEREN Extravilan

Adresa: Jud. Giurgiu

Nr. Crt	Nr cadastral Nr. topografic	Suprafața* (mp)	Observații / Referințe
A1		161	Sector cadastral:33 Teren neimprejmuit;

**B. Partea II. Proprietari și acte**

Inscrieri privitoare la dreptul de proprietate și alte drepturi reale	Referințe
/	
Act Normativ nr. Legea nr.7, din 13/03/1996 emis de PARLAMENTUL ROMÂNIEI;	
B1	Inscrierea posesiei, drept de PROPRIETATE, dobandit prin Lege, cota actuala 1/1, cota initiala 1/1 1) NEIDENTIFICAT NEIDENTIFICAT
	A1
Act Normativ nr. Legea nr. 7, din 13/03/1996 emis de PARLAMENTUL ROMÂNIEI (art.13);	
B2	Se notează mențiunea proprietar neidentificat, rezerva comisiei locale de fond funciar
	A1

**C. Partea III. SARCINI .**

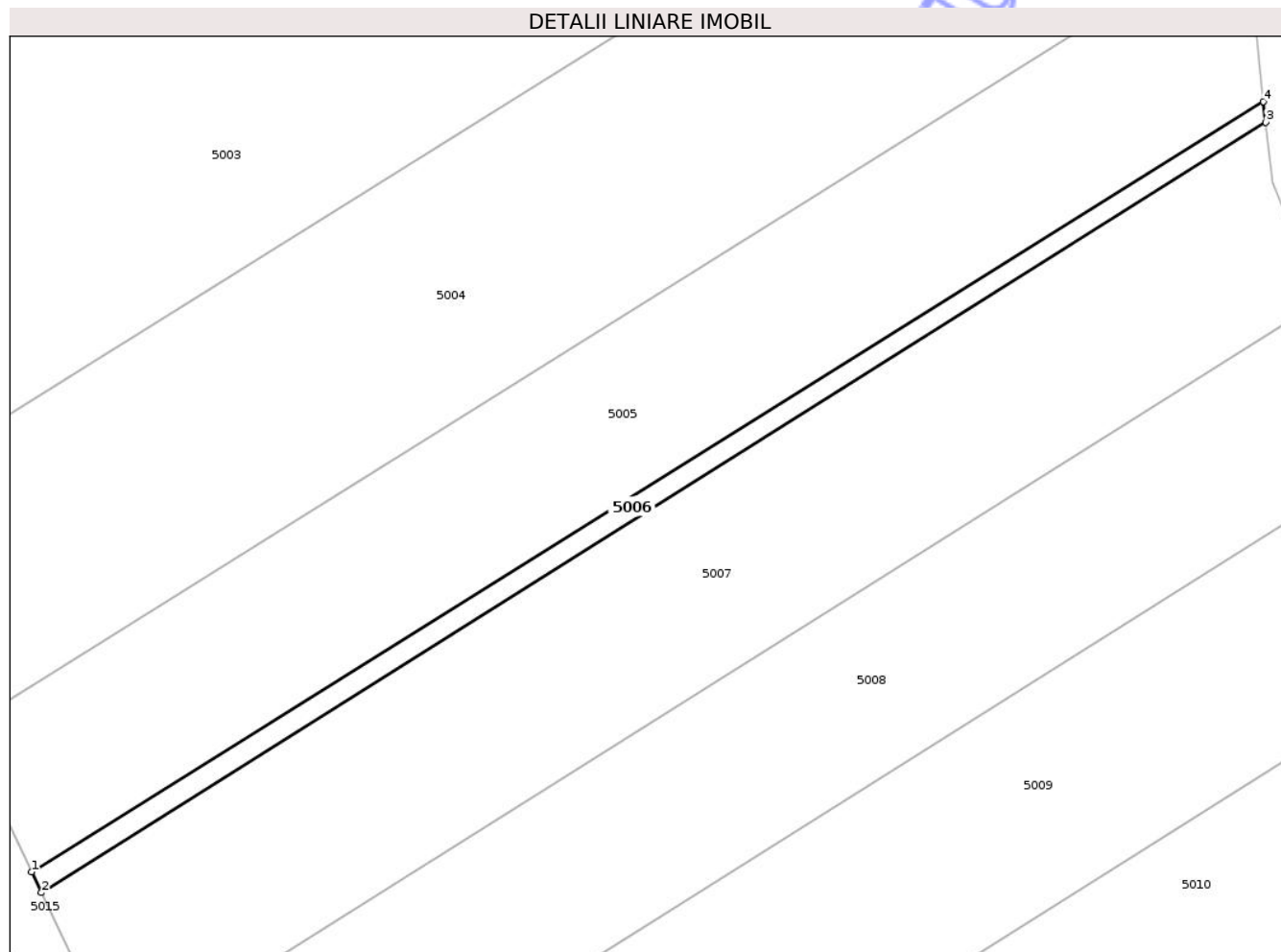
Inscrieri privind dezmembramintele dreptului de proprietate, drepturi reale de garanție și sarcini	Referințe
NU SUNT	

## Anexa Nr. 1 La Partea I

## Teren

Nr cadastral	Suprafața (mp)*	Observații / Referințe
	161	

\* Suprafața este determinată în planul de proiecție Stereo 70.



## Date referitoare la teren

Crt	Categorie folosință	Intra vilan	Suprafața (mp)	Tarla	Parcelă	Nr. topo	Observații / Referințe
1	arabil	NU	161	66	-	-	

## Lungime Segmente

1) Valorile lungimilor segmentelor sunt obținute din proiecție în plan.

Punct început	X / Y	Punct sfârșit	X / Y	Lungime segment (** (m)
1	599.978,541 304.155,57	2	599.979,269 304.154,052	1.684
2	599.979,269 304.154,052	3	600.068,641 304.210,227	105.56
3	600.068,641 304.210,227	4	600.068,479 304.211,746	1.528
4	600.068,479 304.211,746	1	599.978,541 304.155,57	106.04

\*\* Lungimile segmentelor sunt determinate în planul de proiecție Stereo 70 și sunt rotunjite la 1 milimetru.

\*\*\* Distanţa dintre puncte este formată din segmente cumulate ce sunt mai mici decât valoarea 1 milimetru.

Neutilizabil în Circuitul  
Civil



**DATE DESPRE IMOBILUL NR. 5029**

Oficiul de Cadastru și Publicitate Imobiliară GIURGIU  
Biroul de Cadastru și Publicitate Imobiliară Giurgiu

**A. Partea I. Descrierea imobilului**

TEREN Extravilan

Adresa: Jud. Giurgiu

Nr. Crt	Nr cadastral Nr. topografic	Suprafața* (mp)	Observații / Referințe
A1		2.500	Sector cadastral:33 Teren neimprejmuit;

**B. Partea II. Proprietari și acte**

Inscrieri privitoare la dreptul de proprietate și alte drepturi reale	Referințe
/	
Act Administrativ nr. 63912, din 04/11/1996 emis de CJPSDPAT GIURGIU;	
B1	A1
Intabulare, drept de PROPRIETATE, dobandit prin Reconstituire, cota actuala 1/1, cota initiala 1/1	
1) POPESCU VIRGIL, Lipsă CNP	

**C. Partea III. SARCINI .**

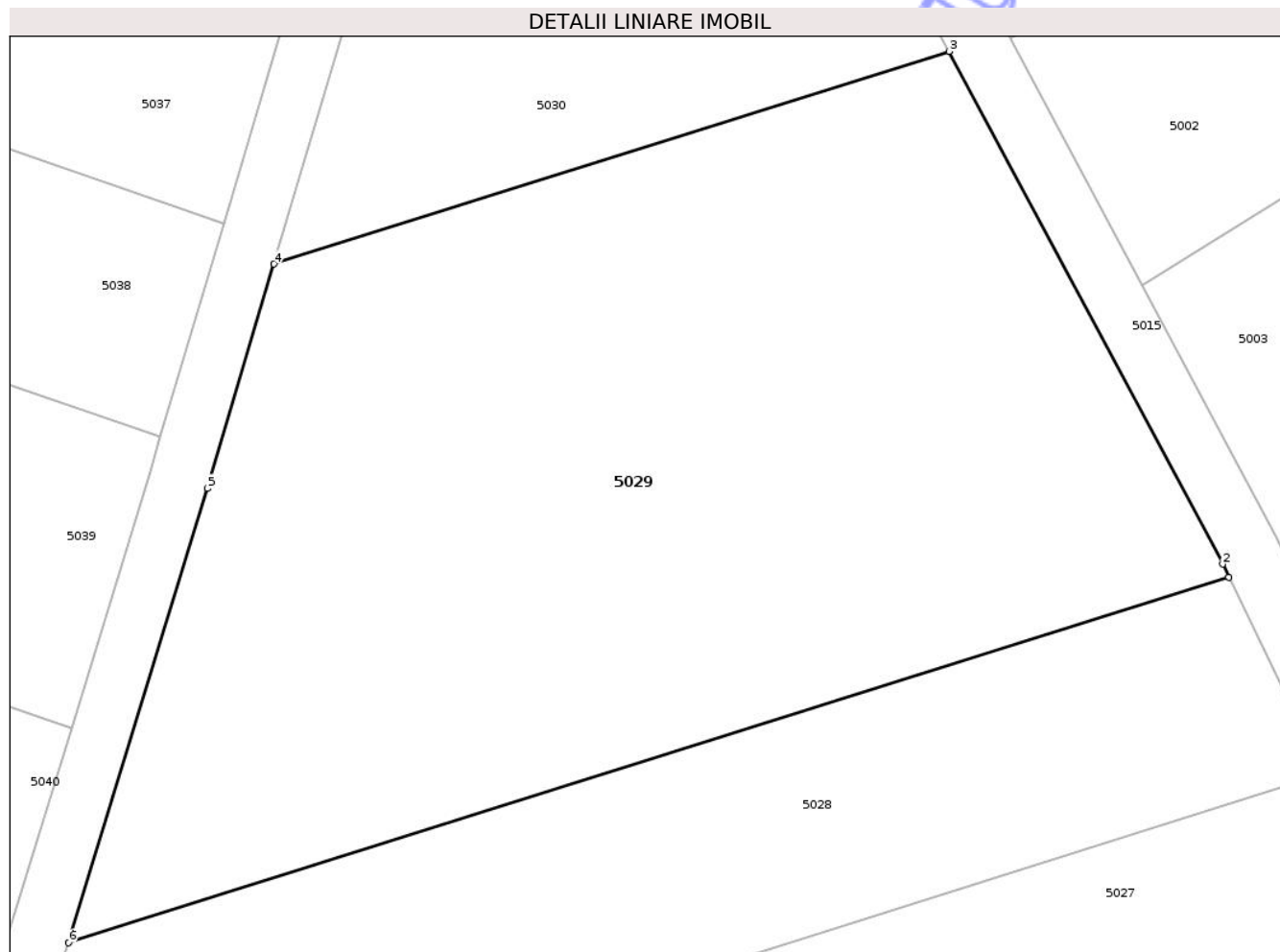
Inscrieri privind dezmembramintele dreptului de proprietate, drepturi reale de garanție și sarcini	Referințe
NU SUNT	

## Anexa Nr. 1 La Partea I

## Teren

Nr cadastral	Suprafața (mp)*	Observații / Referințe
	2.500	

\* Suprafața este determinată în planul de proiecție Stereo 70.



## Date referitoare la teren

Crt	Categorie folosință	Intra vilan	Suprafața (mp)	Tarla	Parcelă	Nr. topo	Observații / Referințe
1	arabil	NU	2.500	66	-	-	

## Lungime Segmente

1) Valorile lungimilor segmentelor sunt obținute din proiecție în plan.

Punct început	X / Y	Punct sfârșit	X / Y	Lungime segment (** (m)
1	599.960,003 304.184,966	2	599.959,584 304.185,839	0.968
2	599.959,584 304.185,839	3	599.941,341 304.219,975	38.705
3	599.941,341 304.219,975	4	599.896,348 304.205,817	47.168
4	599.896,348 304.205,817	5	599.891,894 304.190,863	15.603
5	599.891,894 304.190,863	6	599.882,642 304.160,623	31.624

Punct început	X / Y	Punct sfârșit	X / Y	Lungime segment (** (m)
6	599.882,642 304.160,623	1	599.960,003 304.184,966	81.101

\*\* Lungimile segmentelor sunt determinate în planul de proiecție Stereo 70 și sunt rotunjite la 1 milimetru.

\*\*\* Distanța dintre puncte este formată din segmente cumulate ce sunt mai mici decât valoarea 1 milimetru.

Neutilizabil în Circuitul Civil





## DATE DESPRE IMOBILUL NR. 5030

Oficiul de Cadastru și Publicitate Imobiliară GIURGIU  
Biroul de Cadastru și Publicitate Imobiliară Giurgiu

## A. Partea I. Descrierea imobilului

TEREN Extravilan

Adresa: Jud. Giurgiu

Nr. Crt	Nr cadastral Nr. topografic	Suprafața* (mp)	Observații / Referințe
A1		1.300	Sector cadastral:33 Teren neimprejmuit;

## B. Partea II. Proprietari și acte

Inscrieri privitoare la dreptul de proprietate și alte drepturi reale	Referințe
/	
Act Normativ nr. Legea nr.7, din 13/03/1996 emis de PARLAMENTUL ROMÂNIEI;	
B1	Inscrierea posesiei, drept de PROPRIETATE, dobandit prin Lege, cota actuala 1/1, cota initiala 1/1 1) NEIDENTIFICAT NEIDENTIFICAT
Act Normativ nr. Legea nr. 7, din 13/03/1996 emis de PARLAMENTUL ROMÂNIEI (art.13);	
B2	Se notează mențiunea proprietar neidentificat, rezerva comisiei locale de fond funciar

## C. Partea III. SARCINI .

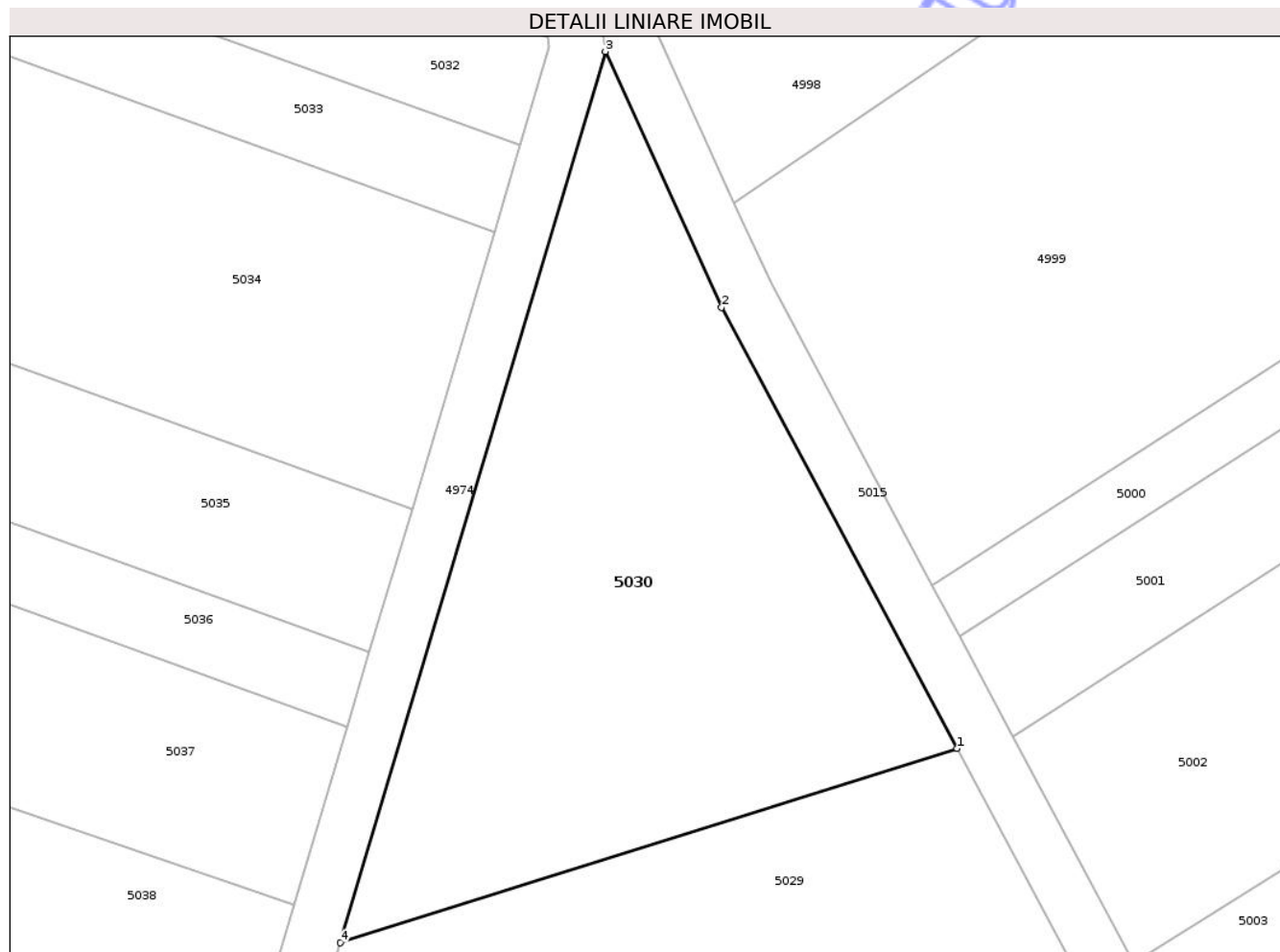
Inscrieri privind dezmembramintele dreptului de proprietate, drepturi reale de garanție și sarcini	Referințe
NU SUNT	

## Anexa Nr. 1 La Partea I

## Teren

Nr cadastral	Suprafața (mp)*	Observații / Referințe
	1.300	

\* Suprafața este determinată în planul de proiecție Stereo 70.



## Date referitoare la teren

Crt	Categorie folosință	Intra vilan	Suprafața (mp)	Tarla	Parcelă	Nr. topo	Observații / Referințe
1	arabil	NU	1.300	66	241	-	

## Lungime Segmente

1) Valorile lungimilor segmentelor sunt obținute din proiecție în plan.

Punct început	X / Y	Punct sfârșit	X / Y	Lungime segment (** (m)
1	599.941,341 304.219,975	2	599.924,161 304.252,121	36.449
2	599.924,161 304.252,121	3	599.915,692 304.270,768	20.48
3	599.915,692 304.270,768	4	599.896,348 304.205,817	67.77
4	599.896,348 304.205,817	1	599.941,341 304.219,975	47.168

\*\* Lungimile segmentelor sunt determinate în planul de proiecție Stereo 70 și sunt rotunjite la 1 milimetru.

\*\*\* Distanța dintre puncte este formată din segmente cumulate ce sunt mai mici decât valoarea 1 milimetru.

Neutilizabil în Circuitul  
Civil



**DATE DESPRE IMOBILUL NR. 5031**

Oficiul de Cadastru și Publicitate Imobiliară GIURGIU  
Biroul de Cadastru și Publicitate Imobiliară Giurgiu

**A. Partea I. Descrierea imobilului**

TEREN Extravilan

Adresa: Jud. Giurgiu

Nr. Crt	Nr cadastral Nr. topografic	Suprafața* (mp)	Observații / Referințe
A1		2.500	Sector cadastral:33 Teren neimprejmuit;

**B. Partea II. Proprietari și acte**

Inscrieri privitoare la dreptul de proprietate și alte drepturi reale		Referințe
/		
Act Administrativ nr. 66516, din 12/11/1996 emis de CJPSDPAT GIURGIU;		
B1	Intabulare, drept de PROPRIETATE, dobandit prin Reconstituire, cota actuala 1/1, cota initiala 1/1	A1
	1) IORDANESCU DUMITRU	
	2) IORDANESCU CONSTANTIN, Lipsă CNP	

**C. Partea III. SARCINI .**

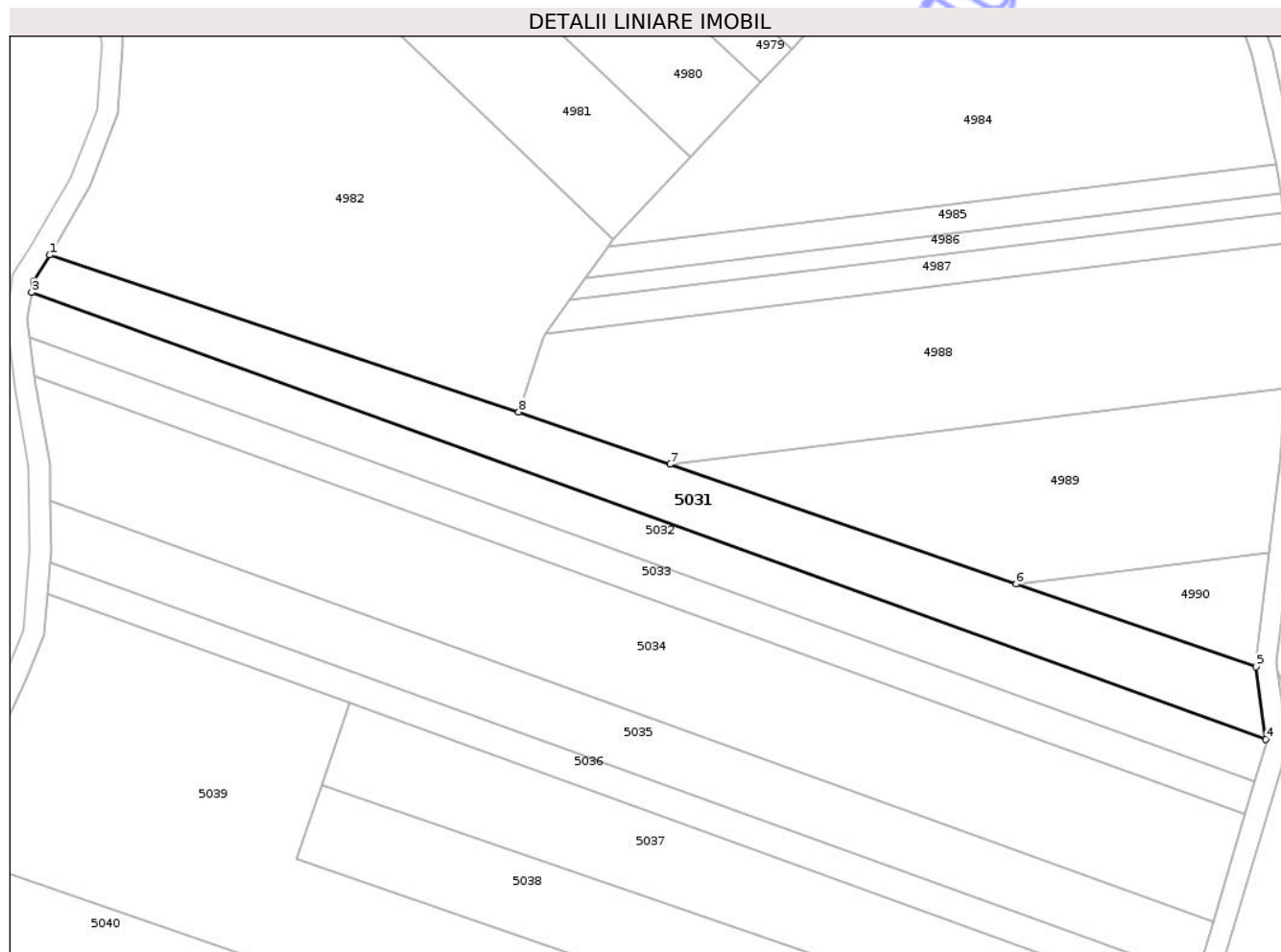
Inscrieri privind dezmembramintele dreptului de proprietate, drepturi reale de garanție și sarcini	Referințe
NU SUNT	

## Anexa Nr. 1 La Partea I

## Teren

Nr cadastral	Suprafața (mp)*	Observații / Referințe
	2.500	

\* Suprafața este determinată în planul de proiecție Stereo 70.



## Date referitoare la teren

Crt	Categorie folosință	Intra vilan	Suprafața (mp)	Tarla	Parcelă	Nr. topo	Observații / Referințe
1	arabil	NU	2.500	66	-	-	

## Lungime Segmente

1) Valorile lungimilor segmentelor sunt obținute din proiecție în plan.

Punct început	X / Y	Punct sfârșit	X / Y	Lungime segment (** (m)
1	599.682,538 304.362,845	2	599.679,418 304.357,857	5.883
2	599.679,418 304.357,857	3	599.679,124 304.355,833	2.045
3	599.679,124 304.355,833	4	599.911,511 304.271,804	247.113
4	599.911,511 304.271,804	5	599.909,634 304.285,403	13.728
5	599.909,634 304.285,403	6	599.864,517 304.300,983	47.731

Punct început	X / Y	Punct sfârşit	X / Y	Lungime segment (** (m)
6	599.864,517 304.300,983	7	599.799,318 304.323,498	68.977
7	599.799,318 304.323,498	8	599.770,861 304.333,325	30.106
8	599.770,861 304.333,325	1	599.682,538 304.362,845	93.126

\*\* Lungimile segmentelor sunt determinate în planul de proiecție Stereo 70 și sunt rotunjite la 1 milimetru.

\*\*\* Distanța dintre puncte este formată din segmente cumulate ce sunt mai mici decât valoarea 1 milimetru.

Neutilizabil în Circuitul Civil



**DATE DESPRE IMOBILUL NR. 5032**

Oficiul de Cadastru și Publicitate Imobiliară GIURGIU  
Biroul de Cadastru și Publicitate Imobiliară Giurgiu

**A. Partea I. Descrierea imobilului**

TEREN Extravilan

Adresa: Jud. Giurgiu

Nr. Crt	Nr cadastral Nr. topografic	Suprafața* (mp)	Observații / Referințe
A1		2.000	Sector cadastral:33 Teren neimprejmuit;

**B. Partea II. Proprietari și acte**

Inscrieri privitoare la dreptul de proprietate și alte drepturi reale	Referințe
/	
Act Notarial nr. 14, din 10/05/2006 emis de BNPA UJENIUC;	
B1 Intabulare, drept de PROPRIETATE, dobandit prin Succesiune, cota actuala 1/1, cota initiala 1/1 1) PANTELIMON ȘTEFAN	A1

**C. Partea III. SARCINI .**

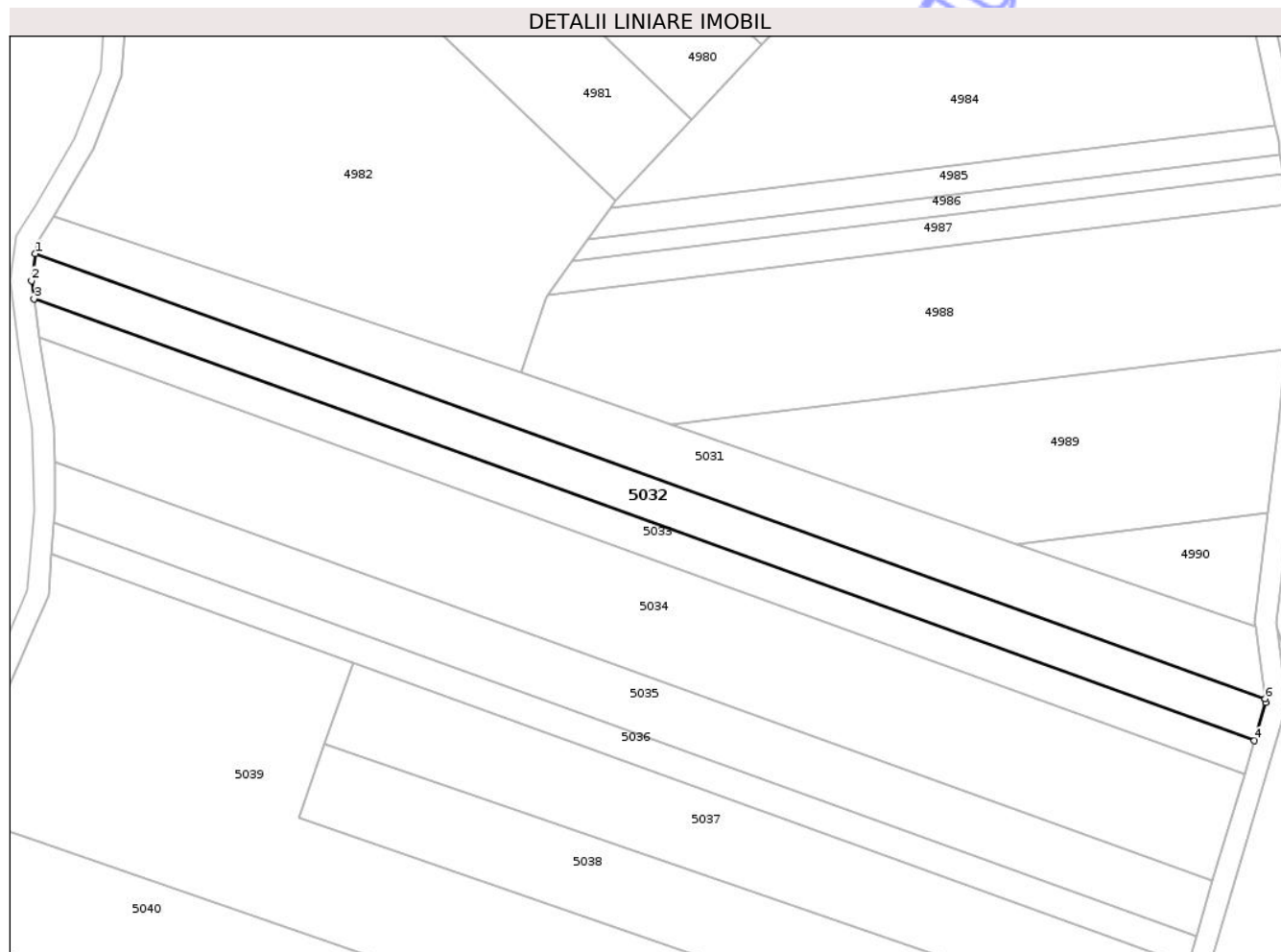
Inscrieri privind dezmembramintele dreptului de proprietate, drepturi reale de garanție și sarcini	Referințe
NU SUNT	

## Anexa Nr. 1 La Partea I

## Teren

Nr cadastral	Suprafata (mp)*	Observatii / Referinta
	2.000	

\* Suprafata este determinata in planul de proiectie Stereo 70.



## Date referitoare la teren

Crt	Categorie folosinta	Intra vilan	Suprafata (mp)	Tarla	Parcela	Nr. topo	Observatii / Referinta
1	arabil	NU	2.000	66	25	-	T63 P25 -conform act

## Lungime Segmente

1) Valorile lungimilor segmentelor sunt obtinute din proiectie in plan.

Punct inceput	X / Y	Punct sfarsit	X / Y	Lungime segment (** (m)
1	599.679,124 304.355,833	2	599.678,385 304.350,744	5.142
2	599.678,385 304.350,744	3	599.678,819 304.347,32	3.451
3	599.678,819 304.347,32	4	599.909,477 304.263,916	245.274
4	599.909,477 304.263,916	5	599.911,611 304.271,08	7.475
5	599.911,611 304.271,08	6	599.911,511 304.271,804	0.731

Punct început	X / Y	Punct sfârşit	X / Y	Lungime segment (** (m)
6	599.911,511 304.271,804	1	599.679,124 304.355,833	247.113

\*\* Lungimile segmentelor sunt determinate în planul de proiecţie Stereo 70 şi sunt rotunjite la 1 milimetru.

\*\*\* Distanţa dintre puncte este formată din segmente cumulate ce sunt mai mici decât valoarea 1 milimetru.

Neutilizabil în Circuitul Civil





## DATE DESPRE IMOBILUL NR. 5033

Oficiul de Cadastru și Publicitate Imobiliară GIURGIU  
Biroul de Cadastru și Publicitate Imobiliară Giurgiu

## A. Partea I. Descrierea imobilului

TEREN Extravilan

Adresa: Jud. Giurgiu

Nr. Crt	Nr cadastral Nr. topografic	Suprafața* (mp)	Observații / Referințe
A1		1.600	Sector cadastral:33 Teren neimprejmuit;

## B. Partea II. Proprietari și acte

Inscrieri privitoare la dreptul de proprietate și alte drepturi reale	Referințe
/	
Act Administrativ nr. 86814, din 14/08/2002 emis de CJPSDPAT GIURGIU;	
B1	A1
Intabulare, drept de PROPRIETATE, dobandit prin Reconstituire, cota actuala 1/1, cota initiala 1/1	
1) CONU MARIN, Lipsă CNP	

## C. Partea III. SARCINI .

Inscrieri privind dezmembramintele dreptului de proprietate, drepturi reale de garanție și sarcini	Referințe
NU SUNT	

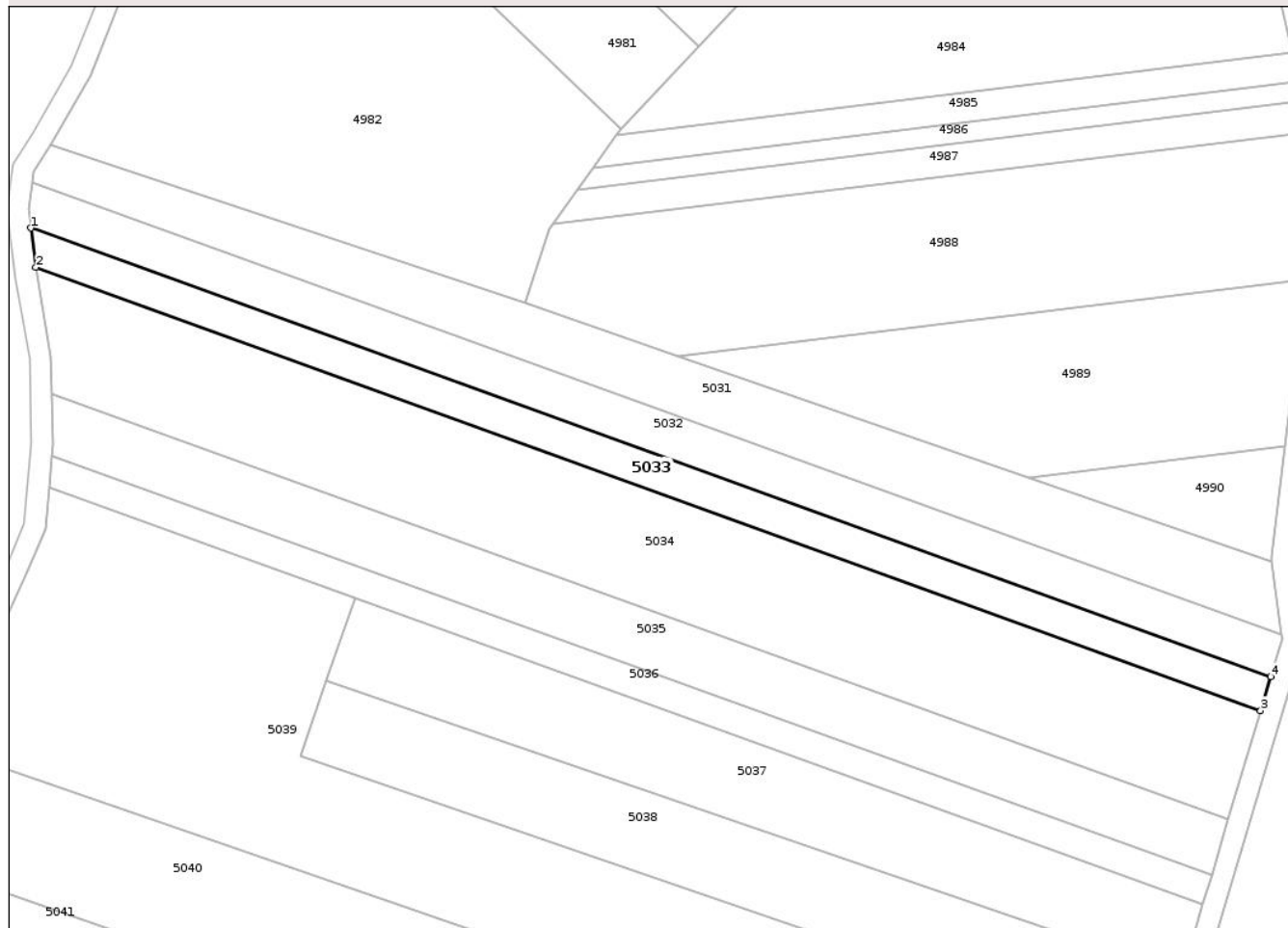
## Anexa Nr. 1 La Partea I

## Teren

Nr cadastral	Suprafața (mp)*	Observații / Referințe
	1.600	

\* Suprafața este determinată în planul de proiecție Stereo 70.

## DETALII LINIARE IMOBIL



## Date referitoare la teren

Crt	Categorie folosință	Intra vilan	Suprafața (mp)	Tarla	Parcelă	Nr. topo	Observații / Referințe
1	arabil	NU	1.600	66	35	-	

## Lungime Segmente

1) Valorile lungimilor segmentelor sunt obținute din proiecție în plan.

Punct început	X / Y	Punct sfârșit	X / Y	Lungime segment (** (m)
1	599.678,819 304.347,32	2	599.679,747 304.340,006	7.373
2	599.679,747 304.340,006	3	599.907,601 304.257,616	242.292
3	599.907,601 304.257,616	4	599.909,477 304.263,916	6.573
4	599.909,477 304.263,916	1	599.678,819 304.347,32	245.274

\*\* Lungimile segmentelor sunt determinate în planul de proiecție Stereo 70 și sunt rotunjite la 1 milimetru.

\*\*\* Distanţa dintre puncte este formată din segmente cumulate ce sunt mai mici decât valoarea 1 milimetru.

Neutilizabil în Circuitul  
Civil



**DATE DESPRE IMOBILUL NR. 5034**

Oficiul de Cadastru și Publicitate Imobiliară GIURGIU  
 Biroul de Cadastru și Publicitate Imobiliară Giurgiu

**A. Partea I. Descrierea imobilului**

TEREN Extravilan

Adresa: Jud. Giurgiu

Nr. Crt	Nr cadastral Nr. topografic	Suprafața* (mp)	Observații / Referințe
A1		5.000	Sector cadastral:33 Teren neimprejmuit;

**B. Partea II. Proprietari și acte**

Inscrieri privitoare la dreptul de proprietate și alte drepturi reale	Referințe
/	
Act Normativ nr. Legea nr.7, din 13/03/1996 emis de PARLAMENTUL ROMÂNIEI;	
B1	Inscrierea posesiei, drept de PROPRIETATE, dobandit prin Lege, cota actuala 1/1, cota initiala 1/1 1) NEIDENTIFICAT NEIDENTIFICAT
	A1
Act Normativ nr. Legea nr. 7, din 13/03/1996 emis de PARLAMENTUL ROMÂNIEI (art.13);	
B2	Se notează mențiunea proprietar neidentificat, rezerva comisiei locale de fond funciar
	A1

**C. Partea III. SARCINI .**

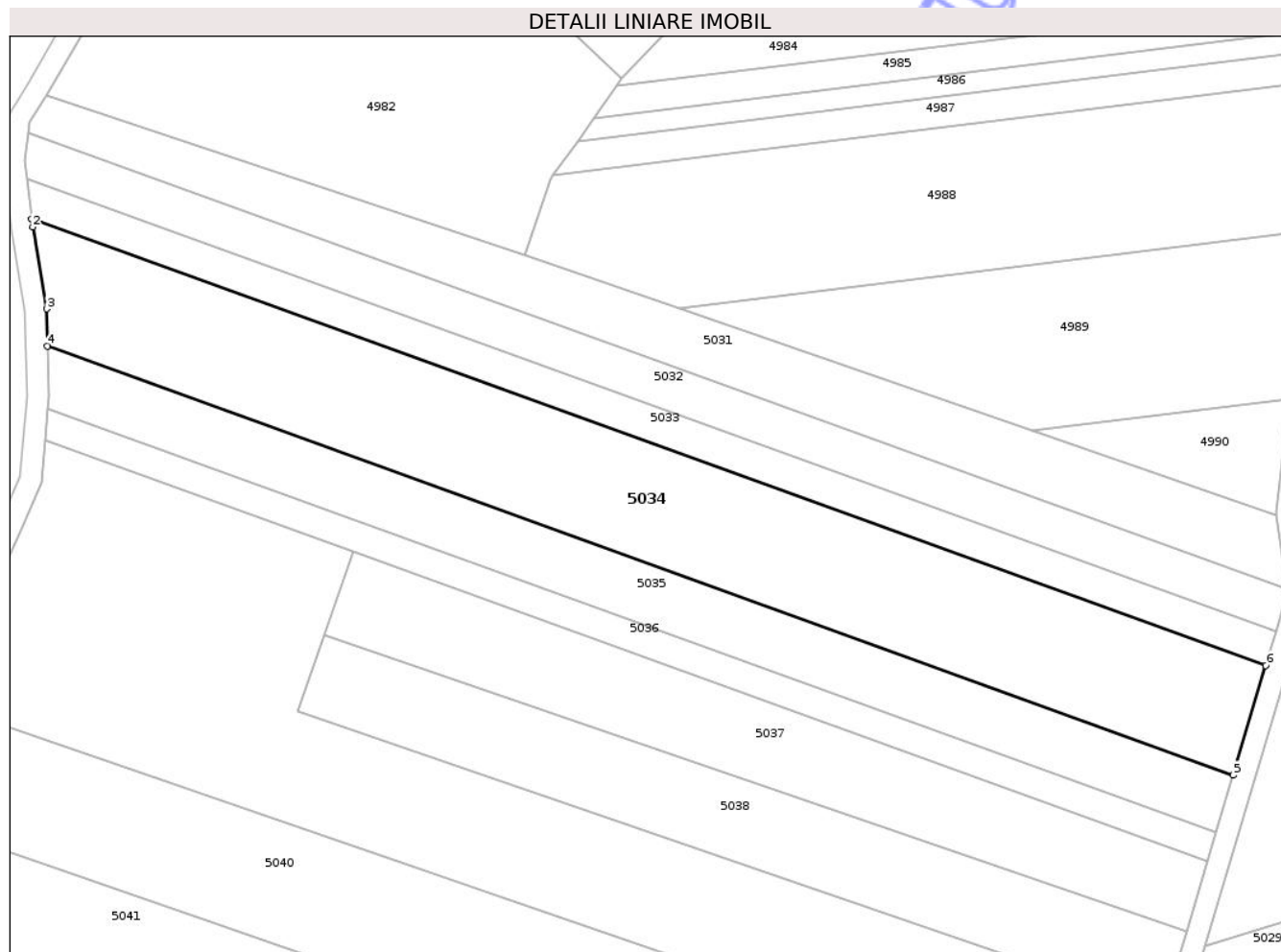
Inscrieri privind dezmembramintele dreptului de proprietate, drepturi reale de garanție și sarcini	Referințe
NU SUNT	

## Anexa Nr. 1 La Partea I

## Teren

Nr cadastral	Suprafața (mp)*	Observații / Referințe
	5.000	

\* Suprafața este determinată în planul de proiecție Stereo 70.



## Date referitoare la teren

Crt	Categorie folosință	Intra vilan	Suprafața (mp)	Tarla	Parcelă	Nr. topo	Observații / Referințe
1	arabil	NU	5.000	66	-	-	

## Lungime Segmente

1) Valorile lungimilor segmentelor sunt obținute din proiecție în plan.

Punct început	X / Y	Punct sfârșit	X / Y	Lungime segment (** (m)
1	599.679,747 304.340,006	2	599.679,937 304.338,509	1.509
2	599.679,937 304.338,509	3	599.682,546 304.323,416	15.317
3	599.682,546 304.323,416	4	599.682,669 304.316,529	6.888
4	599.682,669 304.316,529	5	599.901,573 304.237,376	232.775
5	599.901,573 304.237,376	6	599.907,601 304.257,616	21.119

Punct început	X / Y	Punct sfârșit	X / Y	Lungime segment (** (m)
6	599.907,601 304.257,616	1	599.679,747 304.340,006	242.292

\*\* Lungimile segmentelor sunt determinate în planul de proiecție Stereo 70 și sunt rotunjite la 1 milimetru.

\*\*\* Distanța dintre puncte este formată din segmente cumulate ce sunt mai mici decât valoarea 1 milimetru.

Neutilizabil în Circuitul Civil





## DATE DESPRE IMOBILUL NR. 5035

Oficiul de Cadastru și Publicitate Imobiliară GIURGIU  
Biroul de Cadastru și Publicitate Imobiliară Giurgiu

## A. Partea I. Descrierea imobilului

TEREN Extravilan

Adresa: Jud. Giurgiu

Nr. Crt	Nr cadastral Nr. topografic	Suprafața* (mp)	Observații / Referințe
A1		2.500	Sector cadastral:33 Teren neimprejmuit;

## B. Partea II. Proprietari și acte

Inscrieri privitoare la dreptul de proprietate și alte drepturi reale	Referințe
/	
Act Administrativ nr. 59319, din 23/11/1995 emis de CJPSDPAT GIURGIU;	
B1	A1
Intabulare, drept de PROPRIETATE, dobandit prin Reconstituire, cota actuala 1/1, cota initiala 1/1	
1) CONSTANTIN ANGHELINA, Lipsă CNP	

## C. Partea III. SARCINI .

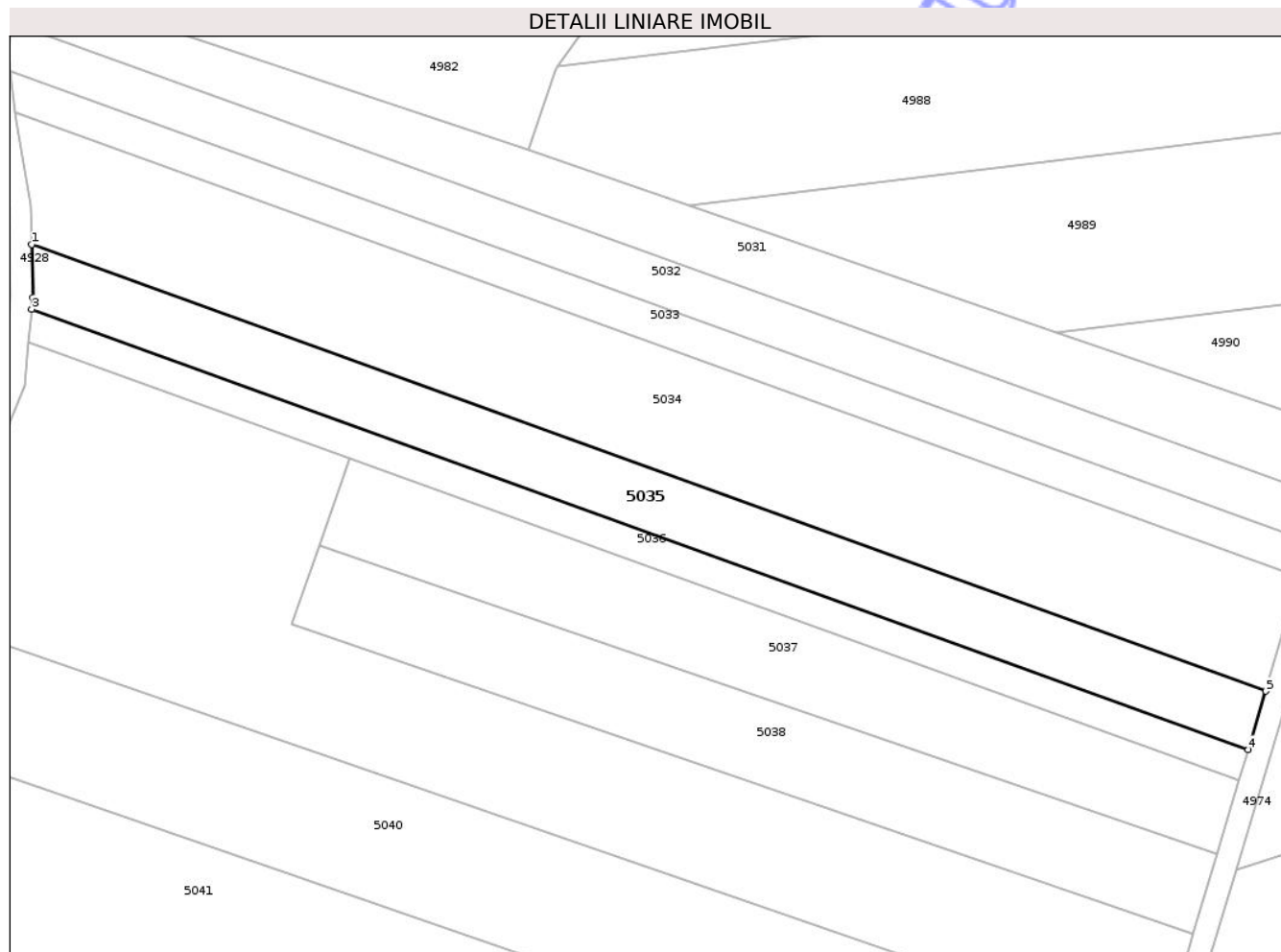
Inscrieri privind dezmembramintele dreptului de proprietate, drepturi reale de garanție și sarcini	Referințe
NU SUNT	

## Anexa Nr. 1 La Partea I

## Teren

Nr cadastral	Suprafața (mp)*	Observații / Referințe
	2.500	

\* Suprafața este determinată în planul de proiecție Stereo 70.



## Date referitoare la teren

Crt	Categorie folosință	Intra vilan	Suprafața (mp)	Tarla	Parcelă	Nr. topo	Observații / Referințe
1	arabil	NU	2.500	66	-	-	

## Lungime Segmente

1) Valorile lungimilor segmentelor sunt obținute din proiecție în plan.

Punct început	X / Y	Punct sfârșit	X / Y	Lungime segment (** (m)
1	599.682,669 304.316,529	2	599.682,838 304.307,121	9.41
2	599.682,838 304.307,121	3	599.682,664 304.305,025	2.103
3	599.682,664 304.305,025	4	599.898,479 304.226,988	229.49
4	599.898,479 304.226,988	5	599.901,573 304.237,376	10.839
5	599.901,573 304.237,376	1	599.682,669 304.316,529	232.775

\*\* Lungimile segmentelor sunt determinate în planul de proiecție Stereo 70 și sunt rotunjite la 1 milimetru.

\*\*\* Distanța dintre puncte este formată din segmente cumulate ce sunt mai mici decât valoarea 1 milimetru.

Neutilizabil în Circuitul  
Civil





## DATE DESPRE IMOBILUL NR. 5036

Oficiul de Cadastru și Publicitate Imobiliară GIURGIU  
Biroul de Cadastru și Publicitate Imobiliară Giurgiu

## A. Partea I. Descrierea imobilului

TEREN Extravilan

Adresa: Jud. Giurgiu

Nr. Crt	Nr cadastral Nr. topografic	Suprafața* (mp)	Observații / Referințe
A1		1.300	Sector cadastral:33 Teren neimprejmuit;

## B. Partea II. Proprietari și acte

Inscrieri privitoare la dreptul de proprietate și alte drepturi reale	Referințe
/	
Act Notarial nr. 79, din 15/11/2006 emis de BNPA UJENIUC;	
B1	A1
Intabulare, drept de PROPRIETATE, dobandit prin lesire Din Indiviziune, cota actuala 1/1, cota initiala 1/1 1) CĂȚE MARIOARA DEFUNCT:Da	

## C. Partea III. SARCINI .

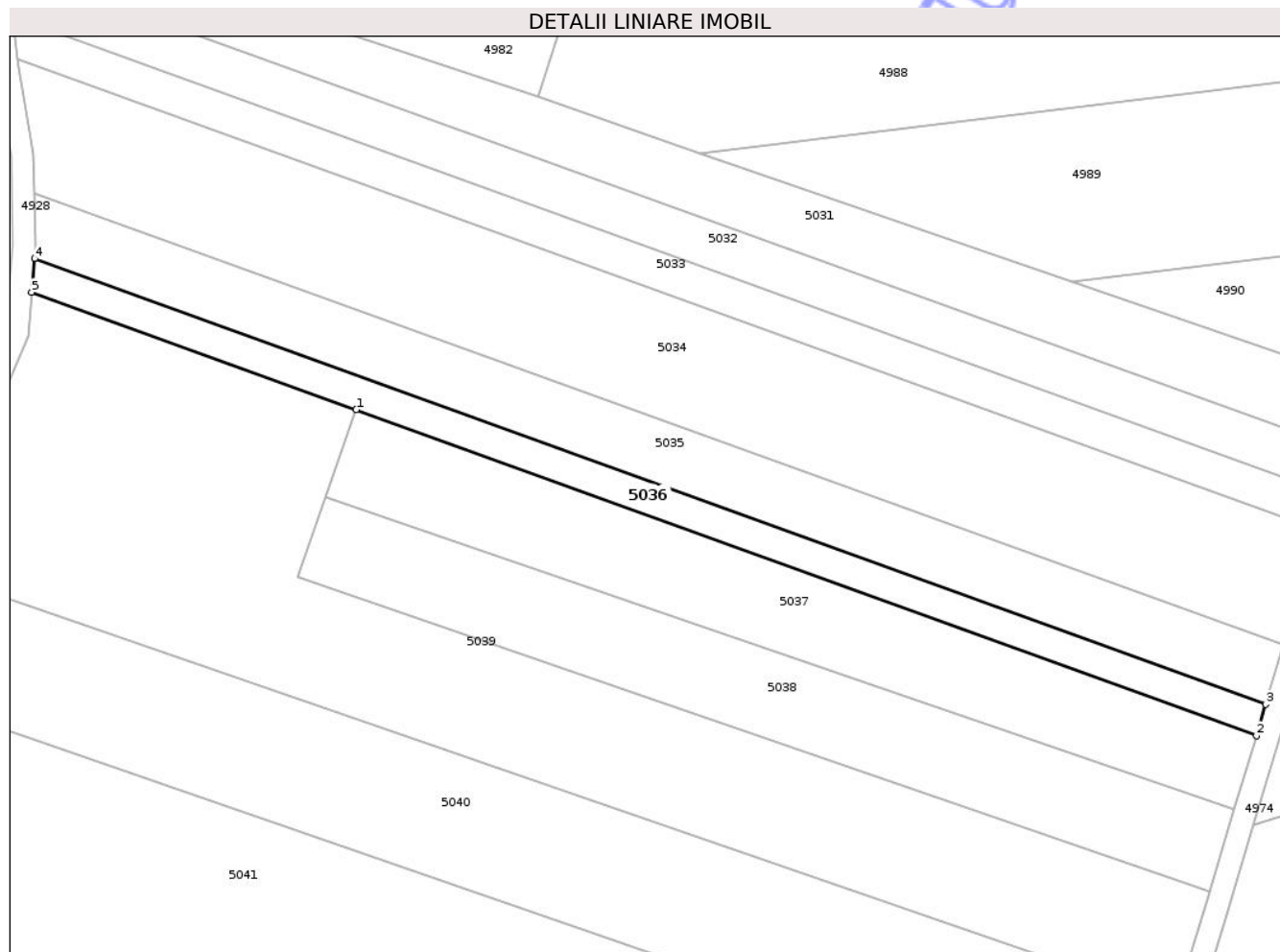
Inscrieri privind dezmembramintele dreptului de proprietate, drepturi reale de garanție și sarcini	Referințe
NU SUNT	

## Anexa Nr. 1 La Partea I

## Teren

Nr cadastral	Suprafața (mp)*	Observații / Referințe
	1.300	

\* Suprafața este determinată în planul de proiecție Stereo 70.



## Date referitoare la teren

Crt	Categorie folosință	Intra vilan	Suprafața (mp)	Tarla	Parcelă	Nr. topo	Observații / Referințe
1	arabil	NU	1.300	66	-	-	

## Lungime Segmente

1) Valorile lungimilor segmentelor sunt obținute din proiecție în plan.

Punct început	X / Y	Punct sfârșit	X / Y	Lungime segment (** (m)
1	599.739,08 304.278,586	2	599.896,856 304.221,536	167.774
2	599.896,856 304.221,536	3	599.898,479 304.226,988	5.688
3	599.898,479 304.226,988	4	599.682,664 304.305,025	229.49
4	599.682,664 304.305,025	5	599.682,178 304.299,161	5.884
5	599.682,178 304.299,161	1	599.739,08 304.278,586	60.508

\*\* Lungimile segmentelor sunt determinate în planul de proiecție Stereo 70 și sunt rotunjite la 1 milimetru.

\*\*\* Distanța dintre puncte este formată din segmente cumulate ce sunt mai mici decât valoarea 1 milimetru.

Neutilizabil în Circuitul  
Civil



**DATE DESPRE IMOBILUL NR. 5037**

Oficiul de Cadastru și Publicitate Imobiliară GIURGIU  
 Biroul de Cadastru și Publicitate Imobiliară Giurgiu

**A. Partea I. Descrierea imobilului**

TEREN Extravilan

Adresa: Jud. Giurgiu

Nr. Crt	Nr cadastral Nr. topografic	Suprafața* (mp)	Observații / Referințe
A1		2.500	Sector cadastral:33 Teren neimprejmuit;

**B. Partea II. Proprietari și acte**

Inscrieri privitoare la dreptul de proprietate și alte drepturi reale		Referințe
/		
Act Administrativ nr. 44295, din 23/05/1995 emis de CJPSDPAT GIURGIU;		
B1	Intabulare, drept de PROPRIETATE, dobandit prin Reconstituire, cota actuala 1/1, cota initiala 1/1	A1
	1) DOROBANTU MARIN, Lipsă CNP 2) NICOLAU CONSTANTA, Lipsă CNP	

**C. Partea III. SARCINI .**

Inscrieri privind dezmembramintele dreptului de proprietate, drepturi reale de garanție și sarcini	Referințe
NU SUNT	

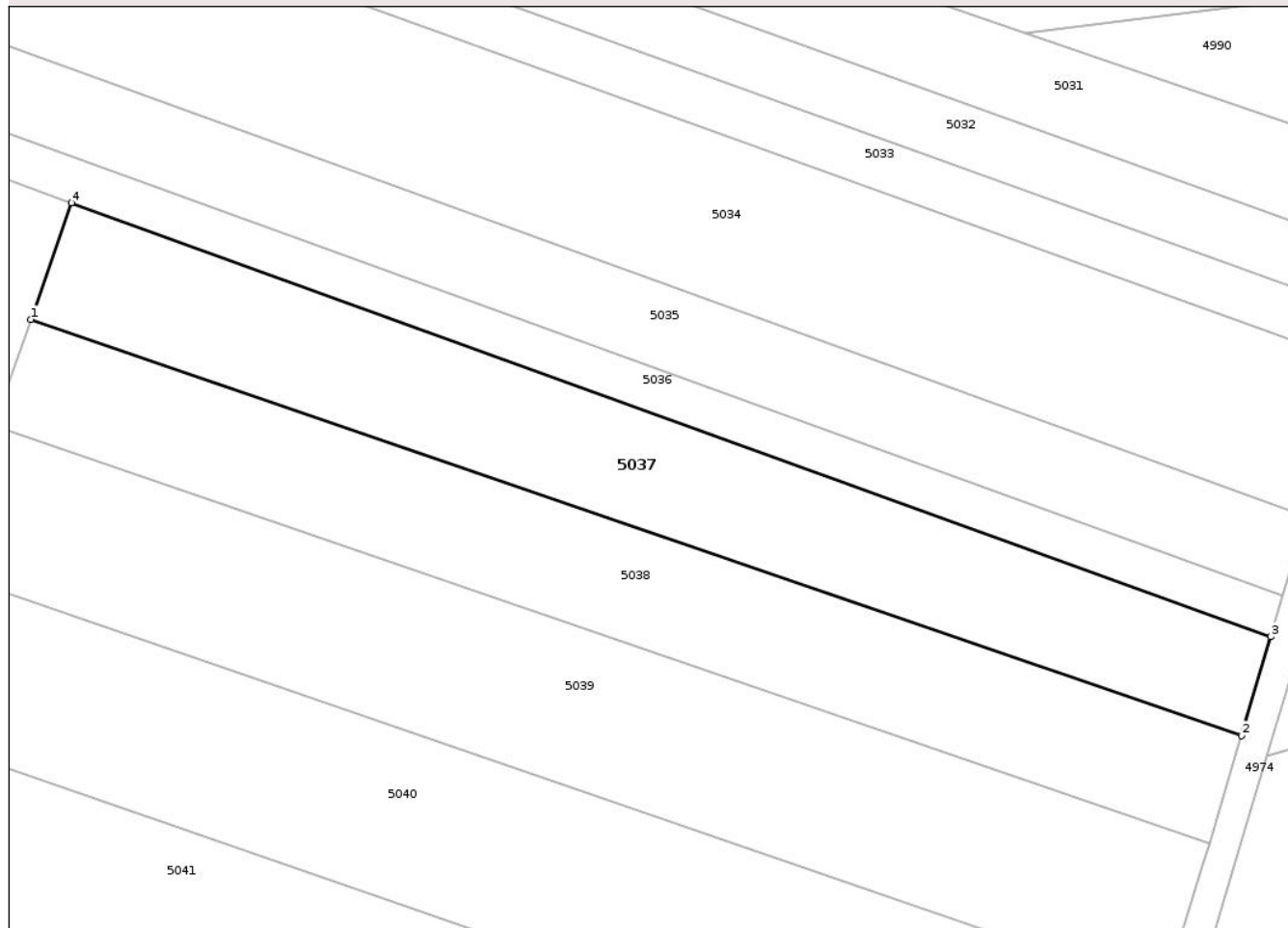
## Anexa Nr. 1 La Partea I

## Teren

Nr cadastral	Suprafața (mp)*	Observații / Referințe
	2.500	

\* Suprafața este determinată în planul de proiecție Stereo 70.

## DETALII LINIARE IMOBIL



## Date referitoare la teren

Crt	Categorie folosință	Intra vilan	Suprafața (mp)	Tarla	Parcelă	Nr. topo	Observații / Referințe
1	arabil	NU	2.500	66	-	-	

## Lungime Segmente

1) Valorile lungimilor segmentelor sunt obținute din proiecție în plan.

Punct început	X / Y	Punct sfârșit	X / Y	Lungime segment (** (m)
1	599.733,758 304.263,268	2	599.892,988 304.208,547	168.37
2	599.892,988 304.208,547	3	599.896,856 304.221,536	13.553
3	599.896,856 304.221,536	4	599.739,08 304.278,586	167.774
4	599.739,08 304.278,586	1	599.733,758 304.263,268	16.216

\*\* Lungimile segmentelor sunt determinate în planul de proiecție Stereo 70 și sunt rotunjite la 1 milimetru.

\*\*\* Distanţa dintre puncte este formată din segmente cumulate ce sunt mai mici decât valoarea 1 milimetru.

Neutilizabil în Circuitul  
Civil



**DATE DESPRE IMOBILUL NR. 5038**

Oficiul de Cadastru și Publicitate Imobiliară GIURGIU  
Biroul de Cadastru și Publicitate Imobiliară Giurgiu

**A. Partea I. Descrierea imobilului**

TEREN Extravilan

Adresa: Jud. Giurgiu

Nr. Crt	Nr cadastral Nr. topografic	Suprafața* (mp)	Observații / Referințe
A1	34149	2.500	Sector cadastral:33 Teren neimprejmuit;

**B. Partea II. Proprietari și acte**

Inscrieri privitoare la dreptul de proprietate și alte drepturi reale	Referințe
<b>74908 / 09/12/2020</b>	
Act Normativ nr. 17, din 07/03/2014 emis de PARLAMENTUL ROMANIEI;	
B2	imobil aflat sub incidenta art. 3 alin. (1) din legea nr. 17/2014
	A1
<b>5946 / 28/01/2021</b>	
Act Notarial nr. 52, din 14/01/2021 emis de Costea Mihaela Cornelia;	
B3	Intabulare, drept de PROPRIETATEcumparare, dobandit prin Conventie, cota actuala 1/1, cota initiala 1/1
	A1
	1) MAHALEAN MARIA ELENA
	2) MAHALEAN ADRIAN RADU, soti, comunitate legala de bunuri

**C. Partea III. SARCINI .**

Inscrieri privind dezmembramintele dreptului de proprietate, drepturi reale de garanție și sarcini	Referințe
NU SUNT	


## Anexa Nr. 1 La Partea I

## Teren

Nr cadastral	Suprafața (mp)*	Observații / Referințe
34149	2.500	

\* Suprafața este determinată în planul de proiecție Stereo 70.

## DETALII LINIARE IMOBIL



## Date referitoare la teren

Crt	Categorie folosință	Intra vilan	Suprafața (mp)	Tarla	Parcelă	Nr. topo	Observații / Referințe
1	arabil	NU	2.500	66	-	-	

## Lungime Segmente

1) Valorile lungimilor segmentelor sunt obținute din proiecție în plan.

Punct început	X / Y	Punct sfârșit	X / Y	Lungime segment (** (m)
1	599.888,754 304.194,333	2	599.892,988 304.208,547	14.831
2	599.892,988 304.208,547	3	599.733,758 304.263,268	168.37
3	599.733,758 304.263,268	4	599.728,895 304.249,27	14.819
4	599.728,895 304.249,27	1	599.888,754 304.194,333	169.035

\*\* Lungimile segmentelor sunt determinate în planul de proiecție Stereo 70 și sunt rotunjite la 1 milimetru.

\*\*\* Distanţa dintre puncte este formată din segmente cumulate ce sunt mai mici decât valoarea 1 milimetru.

Neutilizabil în Circuitul  
Civil





## DATE DESPRE IMOBILUL NR. 5039

Oficiul de Cadastru și Publicitate Imobiliară GIURGIU  
 Biroul de Cadastru și Publicitate Imobiliară Giurgiu

## A. Partea I. Descrierea imobilului

TEREN Extravilan

Adresa: Jud. Giurgiu

Nr. Crt	Nr cadastral Nr. topografic	Suprafața* (mp)	Observații / Referințe
A1		6.500	Sector cadastral:33 Teren neimprejmuit;

## B. Partea II. Proprietari și acte

Inscrieri privitoare la dreptul de proprietate și alte drepturi reale	Referințe
/	
Act Normativ nr. Legea nr.7, din 13/03/1996 emis de PARLAMENTUL ROMÂNIEI;	
B1	Inscrierea posesiei, drept de PROPRIETATE, dobandit prin Lege, cota actuala 1/1, cota initiala 1/1 1) NEIDENTIFICAT NEIDENTIFICAT
Act Normativ nr. Legea nr. 7, din 13/03/1996 emis de PARLAMENTUL ROMÂNIEI (art.13);	
B2	Se notează mențiunea proprietar neidentificat, rezerva comisiei locale de fond funciar

## C. Partea III. SARCINI .

Inscrieri privind dezmembramintele dreptului de proprietate, drepturi reale de garanție și sarcini	Referințe
NU SUNT	

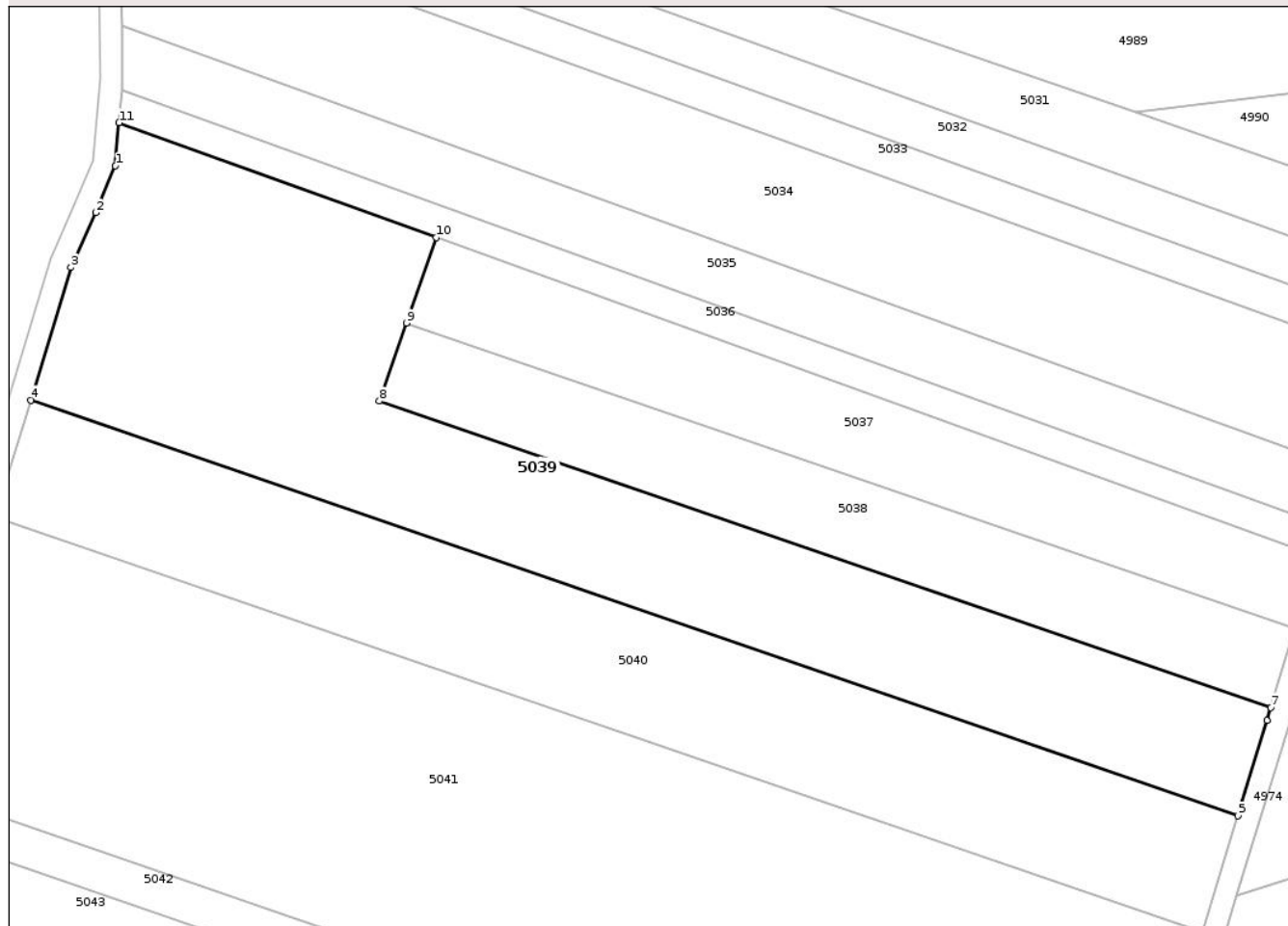
## Anexa Nr. 1 La Partea I

## Teren

Nr cadastral	Suprafața (mp)*	Observații / Referințe
	6.500	

\* Suprafața este determinată în planul de proiecție Stereo 70.

## DETALII LINIARE IMOBIL



## Date referitoare la teren

Crt	Categorie folosință	Intravilan	Suprafața (mp)	Tarla	Parcelă	Nr. topo	Observații / Referințe
1	arabil	NU	6.500	66	-	-	

## Lungime Segmente

1) Valorile lungimilor segmentelor sunt obținute din proiecție în plan.

Punct început	X / Y	Punct sfârșit	X / Y	Lungime segment (** (m)
1	599.681,536 304.291,419	2	599.677,984 304.283,051	9.091
2	599.677,984 304.283,051	3	599.673,567 304.273,211	10.786
3	599.673,567 304.273,211	4	599.666,367 304.249,457	24.821
4	599.666,367 304.249,457	5	599.882,837 304.174,934	228.939
5	599.882,837 304.174,934	6	599.888,065 304.192,019	17.867

Punct început	X / Y	Punct sfârșit	X / Y	Lungime segment (** (m)
6	599.888,065 304.192,019	7	599.888,754 304.194,333	2.414
7	599.888,754 304.194,333	8	599.728,895 304.249,27	169.035
8	599.728,895 304.249,27	9	599.733,758 304.263,268	14.819
9	599.733,758 304.263,268	10	599.739,08 304.278,586	16.216
10	599.739,08 304.278,586	11	599.682,178 304.299,161	60.508
11	599.682,178 304.299,161	1	599.681,536 304.291,419	7.769

\*\* Lungimile segmentelor sunt determinate în planul de proiecție Stereo 70 și sunt rotunjite la 1 milimetru.

\*\*\* Distanța dintre puncte este formată din segmente cumulate ce sunt mai mici decât valoarea 1 milimetru.

Neutilizabil în Circuitul Civil



**DATE DESPRE IMOBILUL NR. 5040**

Oficiul de Cadastru și Publicitate Imobiliară GIURGIU  
Biroul de Cadastru și Publicitate Imobiliară Giurgiu

**A. Partea I. Descrierea imobilului**

TEREN Extravilan

Adresa: Jud. Giurgiu

Nr. Crt	Nr cadastral Nr. topografic	Suprafața* (mp)	Observații / Referințe
A1		5.000	Sector cadastral:33 Teren neimprejmit;

**B. Partea II. Proprietari și acte**

Inscrieri privitoare la dreptul de proprietate și alte drepturi reale	Referințe
/	
Act Notarial nr. 25, din 07/03/2007 emis de BNPA UJENIUC;	
B1	A1
Intabulare, drept de PROPRIETATE, dobandit prin Succesiune, cota actuala 1/1, cota initiala 1/1 1) CRAIU ȘTEFAN	

**C. Partea III. SARCINI .**

Inscrieri privind dezmembramintele dreptului de proprietate, drepturi reale de garanție și sarcini	Referințe
NU SUNT	

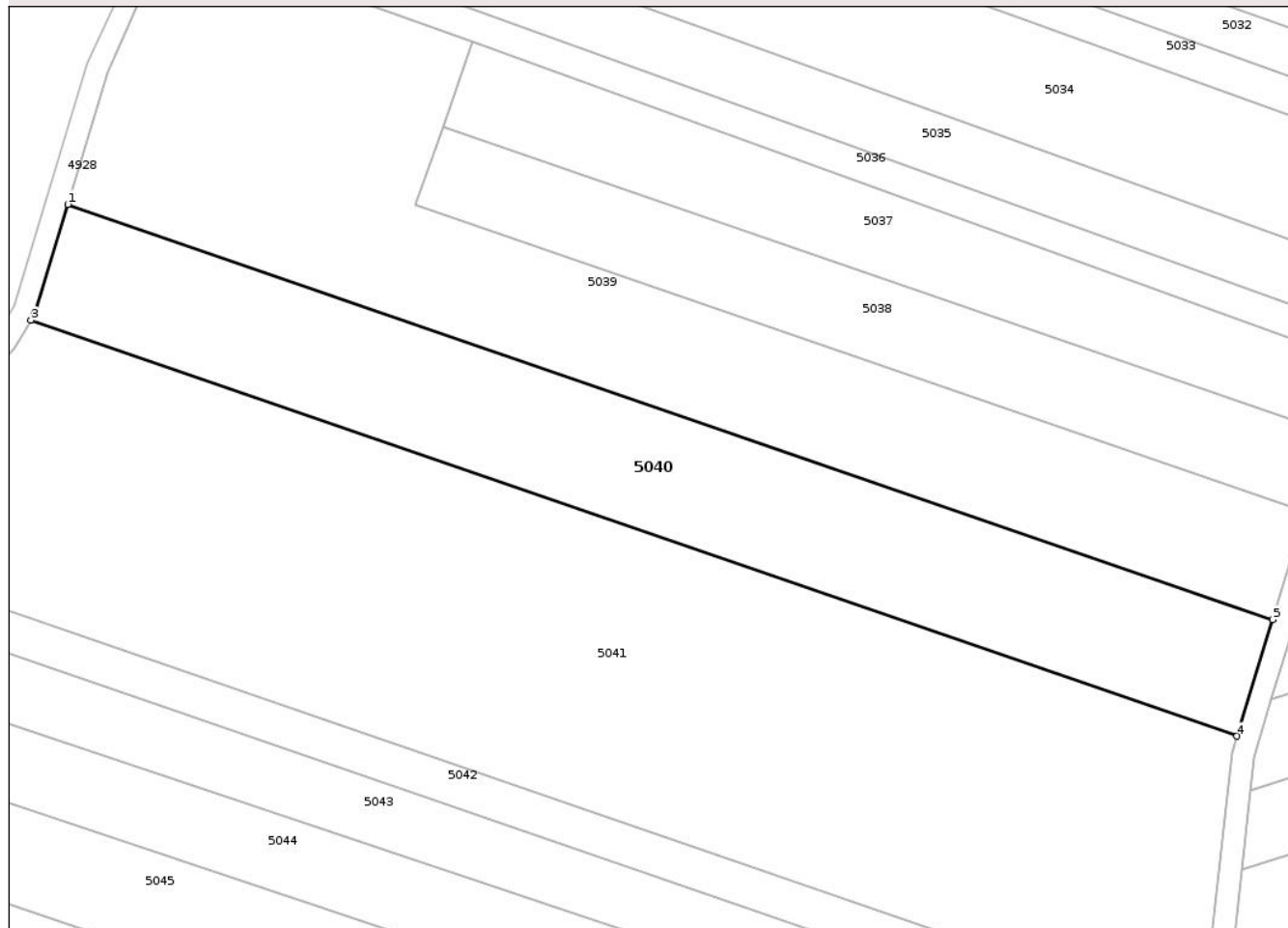
## Anexa Nr. 1 La Partea I

## Teren

Nr cadastral	Suprafața (mp)*	Observații / Referințe
	5.000	

\* Suprafața este determinată în planul de proiecție Stereo 70.

## DETALII LINIARE IMOBIL



## Date referitoare la teren

Crt	Categorie folosință	Intra vilan	Suprafața (mp)	Tarla	Parcelă	Nr. topo	Observații / Referințe
1	arabil	NU	5.000	66	22	-	T63 P22 -conform act

## Lungime Segmente

1) Valorile lungimilor segmentelor sunt obținute din proiecție în plan.

Punct început	X / Y	Punct sfârșit	X / Y	Lungime segment (** (m)
1	599.666,367 304.249,457	2	599.660,424 304.229,85	20.488
2	599.660,424 304.229,85	3	599.659,722 304.228,645	1.395
3	599.659,722 304.228,645	4	599.876,443 304.154,035	229.204
4	599.876,443 304.154,035	5	599.882,837 304.174,934	21.855
5	599.882,837 304.174,934	1	599.666,367 304.249,457	228.939

\*\* Lungimile segmentelor sunt determinate în planul de proiecție Stereo 70 și sunt rotunjite la 1 milimetru.

\*\*\* Distanța dintre puncte este formată din segmente cumulate ce sunt mai mici decât valoarea 1 milimetru.

Neutilizabil în Circuitul  
Civil



**DATE DESPRE IMOBILUL NR. 5041**

Oficiul de Cadastru și Publicitate Imobiliară GIURGIU  
Biroul de Cadastru și Publicitate Imobiliară Giurgiu

**A. Partea I. Descrierea imobilului**

TEREN Extravilan

Adresa: Jud. Giurgiu

Nr. Crt	Nr cadastral Nr. topografic	Suprafața* (mp)	Observații / Referințe
A1		12.500	Sector cadastral:33 Teren neimprejmuit;

**B. Partea II. Proprietari și acte**

Inscrieri privitoare la dreptul de proprietate și alte drepturi reale		Referințe
/		
Act Administrativ nr. 76569, din 19/03/2001 emis de CJPSDPAT GIURGIU;		
B1	Intabulare, drept de PROPRIETATE, dobandit prin Reconstituire, cota actuala 1/2, cota initiala 1/2 1) <b>VASILE STEFAN</b> , Lipsă CNP	A1
Act Notarial nr. 102, din 10/07/2018 emis de BIN COSTEA MIHAELA-CORNELIA;		
B2	Intabulare, drept de PROPRIETATE, dobandit prin Succesiune, cota actuala 3/16, cota initiala 3/16 1) <b>BĂNICĂ STELIANA-LUMINIȚA</b>	A1
Act Notarial nr. 942, din 10/07/2018 emis de BIN COSTEA MIHAELA-CORNELIA;		
B3	Intabulare, drept de PROPRIETATE, dobandit prin Conventie, cota actuala 2/16, cota initiala 2/16 1) <b>BĂNICĂ STELIANA-LUMINIȚA</b>	A1
Act Notarial nr. 943, din 10/07/2018 emis de BIN COSTEA MIHAELA-CORNELIA;		
B4	Intabulare, drept de PROPRIETATE, dobandit prin Conventie, cota actuala 3/16, cota initiala 3/16 1) <b>BĂNICĂ STELIANA-LUMINIȚA</b>	A1

**C. Partea III. SARCINI .**

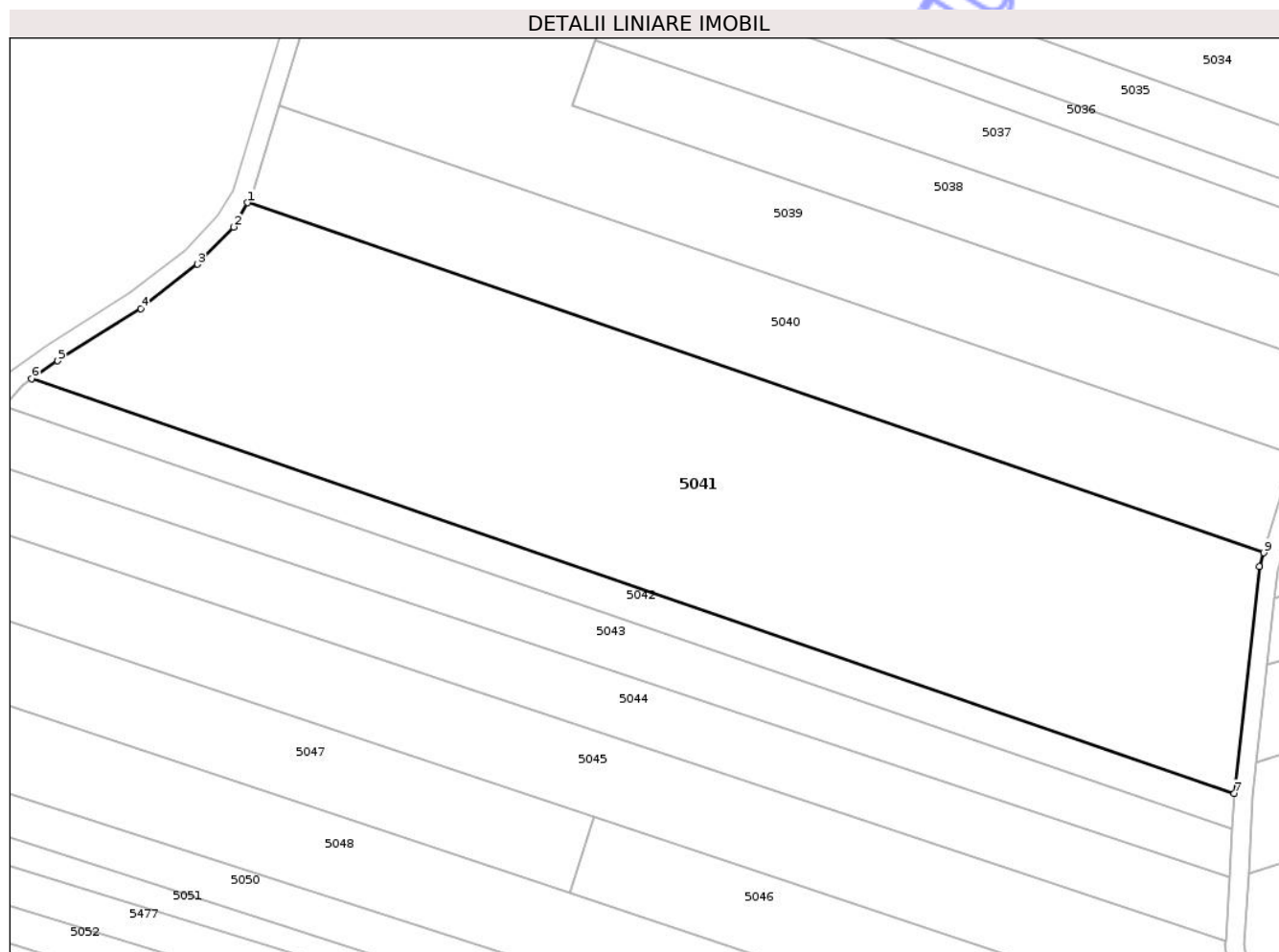
Inscrieri privind dezmembramintele dreptului de proprietate, drepturi reale de garanție și sarcini	Referințe
NU SUNT	

## Anexa Nr. 1 La Partea I

## Teren

Nr cadastral	Suprafața (mp)*	Observații / Referințe
	12.500	

\* Suprafața este determinată în planul de proiecție Stereo 70.



## Date referitoare la teren

Crt	Categorie folosință	Intra vilan	Suprafața (mp)	Tarla	Parcelă	Nr. topo	Observații / Referințe
1	arabil	NU	12.500	66	23	-	

## Lungime Segmente

1) Valorile lungimilor segmentelor sunt obținute din proiecție în plan.

Punct început	X / Y	Punct sfârșit	X / Y	Lungime segment (** (m)
1	599.659,722 304.228,645	2	599.656,718 304.223,488	5.968
2	599.656,718 304.223,488	3	599.649,036 304.215,54	11.054
3	599.649,036 304.215,54	4	599.636,905 304.206,12	15.359
4	599.636,905 304.206,12	5	599.619,13 304.194,946	20.995
5	599.619,13 304.194,946	6	599.613,626 304.191,107	6.711

Punct început	X / Y	Punct sfârşit	X / Y	Lungime segment (** (m)
6	599.613,626 304.191,107	7	599.870,187 304.102,781	271.339
7	599.870,187 304.102,781	8	599.875,541 304.151,086	48.601
8	599.875,541 304.151,086	9	599.876,443 304.154,035	3.084
9	599.876,443 304.154,035	1	599.659,722 304.228,645	229.204

\*\* Lungimile segmentelor sunt determinate în planul de proiecție Stereo 70 și sunt rotunjite la 1 milimetru.

\*\*\* Distanța dintre puncte este formată din segmente cumulate ce sunt mai mici decât valoarea 1 milimetru.

Neutilizabil în Circuitul Civil



**DATE DESPRE IMOBILUL NR. 5042**

Oficiul de Cadastru și Publicitate Imobiliară GIURGIU  
Biroul de Cadastru și Publicitate Imobiliară Giurgiu

**A. Partea I. Descrierea imobilului**

TEREN Extravilan

Nr. CF vechi:15/N  
Nr. cadastral vechi:22

Adresa: Jud. Giurgiu

Nr. Crt	Nr cadastral Nr. topografic	Suprafața* (mp)	Observații / Referințe
A1	34073	Din acte: 2.000 Masurata: 1.994	Sector cadastral:33 Teren neimprejmuit;

**B. Partea II. Proprietari și acte**

Inscrieri privitoare la dreptul de proprietate și alte drepturi reale	Referințe
<b>2113 / 18/04/2000</b>	
Act Notarial nr. 436, din 29/03/2000 emis de BNP Tache Olga;	
B1	Intabulare, drept de PROPRIETATE. cumparare, dobandit prin Conventie, cota actuala 1/1, cota initiala 1/1
	1) <b>MINEA DANIEL</b> , Lipsă CNP, casatorit cu 2) <b>MINEA DUMITRA</b> , Lipsă CNP
Act Normativ nr. 17, din 07/03/2014 emis de Parlamentul Romaniei;	
B2	'Imobil aflat sub incidenta art.3 alin (1) din Legea nr 17/2014'

**C. Partea III. SARCINI .**

Inscrieri privind dezmembramintele dreptului de proprietate, drepturi reale de garanție și sarcini	Referințe
NU SUNT	

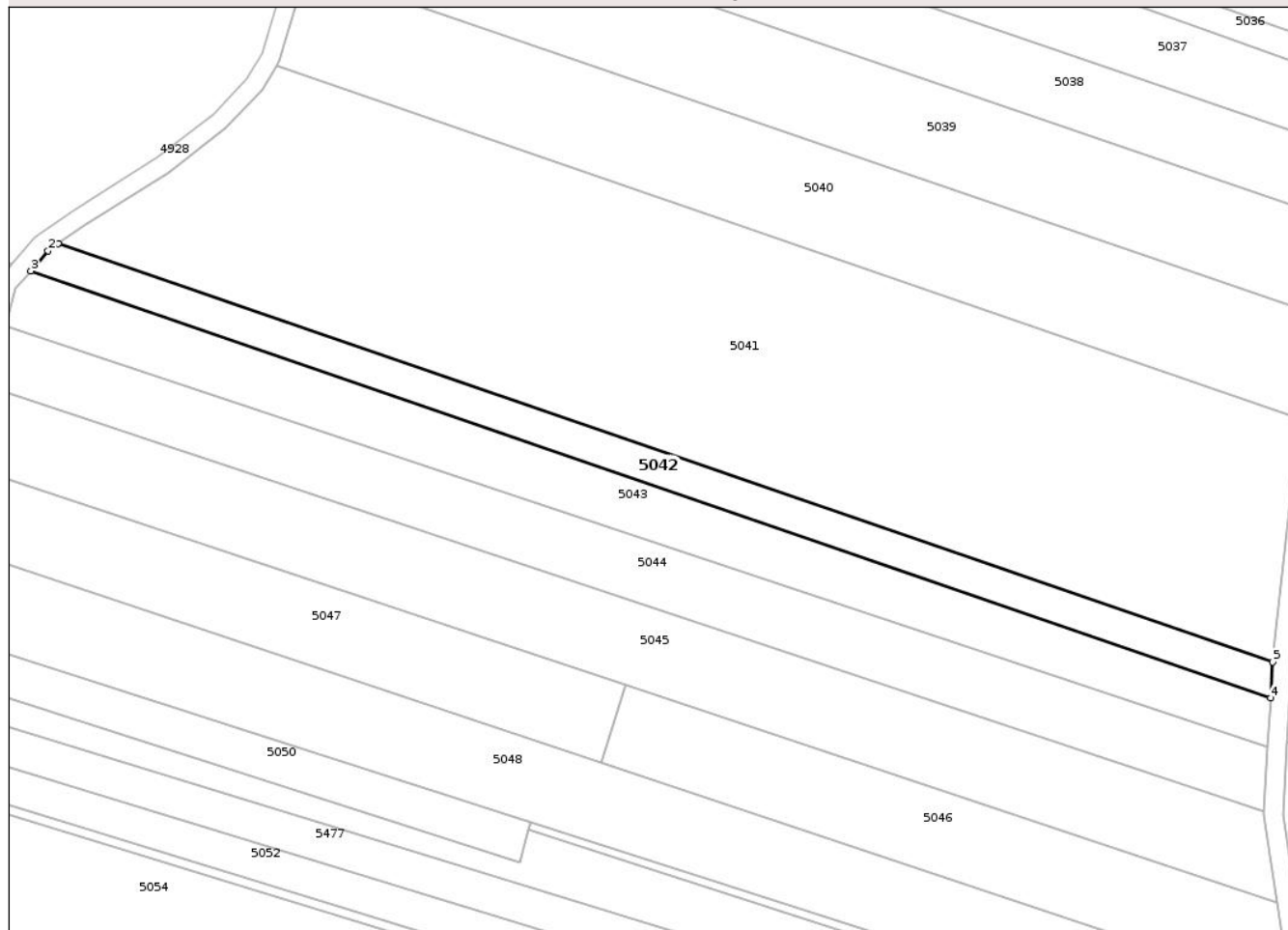
## Anexa Nr. 1 La Partea I

## Teren

Nr cadastral	Suprafața (mp)*	Observații / Referințe
34073	Din acte: 2.000 Masurata: 1.994	

\* Suprafața este determinată în planul de proiecție Stereo 70.

## DETALII LINIARE IMOBIL



## Date referitoare la teren

Crt	Categorie folosință	Intra vilan	Suprafața (mp)	Tarla	Parcelă	Nr. topo	Observații / Referințe
1	arabil	NU	1.994	-	-	-	

## Lungime Segmente

1) Valorile lungimilor segmentelor sunt obținute din proiecție în plan.

Punct început	X / Y	Punct sfârșit	X / Y	Lungime segment (** (m)
1	599.613,626 304.191,107	2	599.611,513 304.189,632	2.577
2	599.611,513 304.189,632	3	599.607,894 304.185,395	5.572
3	599.607,894 304.185,395	4	599.869,751 304.095,246	276.94
4	599.869,751 304.095,246	5	599.870,187 304.102,781	7.548
5	599.870,187 304.102,781	1	599.613,626 304.191,107	271.339

\*\* Lungimile segmentelor sunt determinate în planul de proiecție Stereo 70 și sunt rotunjite la 1 milimetru.

\*\*\* Distanța dintre puncte este formată din segmente cumulate ce sunt mai mici decât valoarea 1 milimetru.

Neutilizabil în Circuitul  
Civil



**DATE DESPRE IMOBILUL NR. 5043**

Oficiul de Cadastru și Publicitate Imobiliară GIURGIU  
Biroul de Cadastru și Publicitate Imobiliară Giurgiu

**A. Partea I. Descrierea imobilului**

TEREN Extravilan

Adresa: Jud. Giurgiu

Nr. Crt	Nr cadastral Nr. topografic	Suprafața* (mp)	Observații / Referințe
A1		3.156	Sector cadastral:33 Teren neimprejmuit;

**B. Partea II. Proprietari și acte**

Inscrieri privitoare la dreptul de proprietate și alte drepturi reale	Referințe
/	
Act Normativ nr. Legea nr.7, din 13/03/1996 emis de PARLAMENTUL ROMÂNIEI;	
B1	Inscrierea posesiei, drept de PROPRIETATE, dobandit prin Lege, cota actuala 1/1, cota initiala 1/1 1) NEIDENTIFICAT NEIDENTIFICAT
Act Normativ nr. Legea nr. 7, din 13/03/1996 emis de PARLAMENTUL ROMÂNIEI (art.13);	
B2	Se notează mențiunea proprietar neidentificat, rezerva comisiei locale de fond funciar

**C. Partea III. SARCINI .**

Inscrieri privind dezmembramintele dreptului de proprietate, drepturi reale de garanție și sarcini	Referințe
NU SUNT	

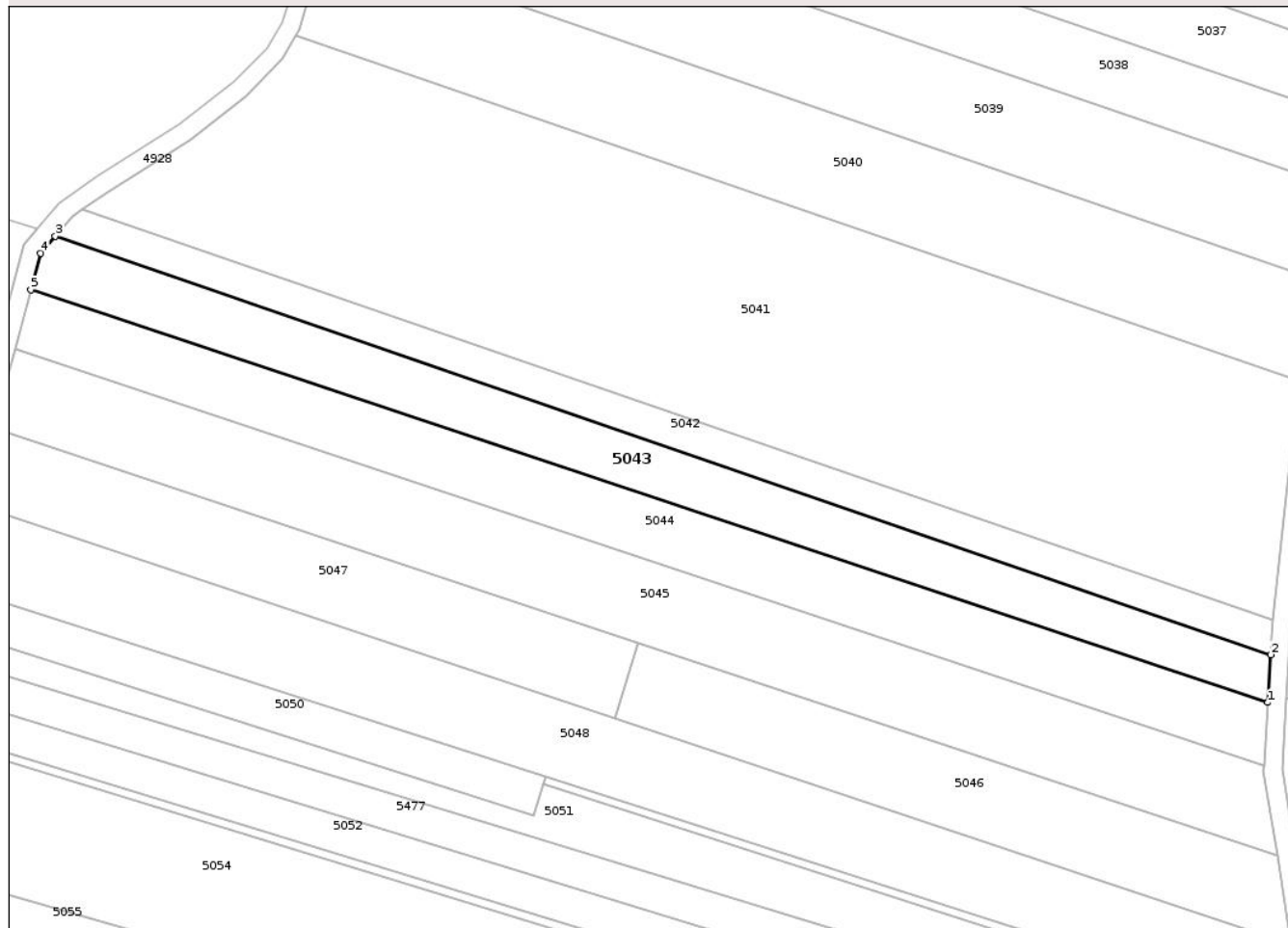
## Anexa Nr. 1 La Partea I

## Teren

Nr cadastral	Suprafața (mp)*	Observații / Referințe
	3.156	

\* Suprafața este determinată în planul de proiecție Stereo 70.

## DETALII LINIARE IMOBIL



## Date referitoare la teren

Crt	Categorie folosință	Intra vilan	Suprafața (mp)	Tarla	Parcelă	Nr. topo	Observații / Referințe
1	arabil	NU	3.156	66	-	-	

## Lungime Segmente

1) Valorile lungimilor segmentelor sunt obținute din proiecție în plan.

Punct început	X / Y	Punct sfârșit	X / Y	Lungime segment (** (m)
1	599.869,157 304.084,963	2	599.869,751 304.095,246	10.3
2	599.869,751 304.095,246	3	599.607,894 304.185,395	276.94
3	599.607,894 304.185,395	4	599.604,742 304.181,704	4.854
4	599.604,742 304.181,704	5	599.602,623 304.173,838	8.146
5	599.602,623 304.173,838	1	599.869,157 304.084,963	280.961

\*\* Lungimile segmentelor sunt determinate în planul de proiecție Stereo 70 și sunt rotunjite la 1 milimetru.

\*\*\* Distanța dintre puncte este formată din segmente cumulate ce sunt mai mici decât valoarea 1 milimetru.

Neutilizabil în Circuitul  
Civil



**DATE DESPRE IMOBILUL NR. 5044**

Oficiul de Cadastru și Publicitate Imobiliară GIURGIU  
Biroul de Cadastru și Publicitate Imobiliară Giurgiu

**A. Partea I. Descrierea imobilului**

TEREN Extravilan

Adresa: Jud. Giurgiu

Nr. Crt	Nr cadastral Nr. topografic	Suprafața* (mp)	Observații / Referințe
A1		3.750	Sector cadastral:33 Teren neimprejmuit;

**B. Partea II. Proprietari și acte**

Inscrieri privitoare la dreptul de proprietate și alte drepturi reale	Referințe
/	
Act Administrativ nr. 94974, din 10/12/2002 emis de CJPSDPAT GIURGIU;	
B1	A1
Intabulare, drept de PROPRIETATE, dobandit prin Reconstituire, cota actuala 1/1, cota initiala 1/1	
1) MINOF IOANA, Lipsă CNP	

**C. Partea III. SARCINI .**

Inscrieri privind dezmembramintele dreptului de proprietate, drepturi reale de garanție și sarcini	Referințe
NU SUNT	

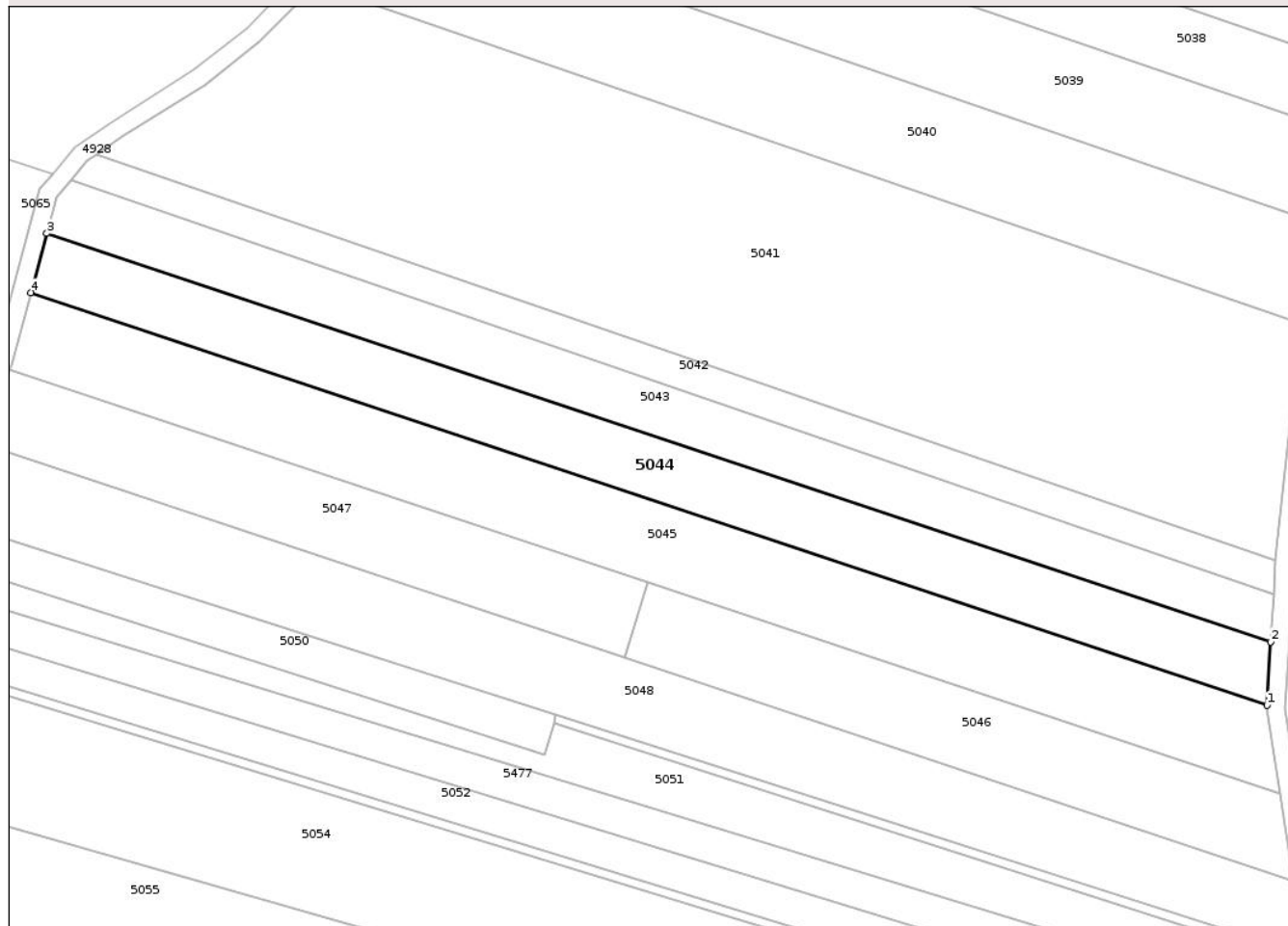
## Anexa Nr. 1 La Partea I

## Teren

Nr cadastral	Suprafața (mp)*	Observații / Referințe
	3.750	

\* Suprafața este determinată în planul de proiecție Stereo 70.

## DETALII LINIARE IMOBIL



## Date referitoare la teren

Crt	Categorie folosință	Intra vilan	Suprafața (mp)	Tarla	Parcelă	Nr. topo	Observații / Referințe
1	arabil	NU	3.750	66	12	-	T63 P12 -conform act

## Lungime Segmente

1) Valorile lungimilor segmentelor sunt obținute din proiecție în plan.

Punct început	X / Y	Punct sfârșit	X / Y	Lungime segment (** (m)
1	599.868,362 304.071,228	2	599.869,157 304.084,963	13.758
2	599.869,157 304.084,963	3	599.602,623 304.173,838	280.961
3	599.602,623 304.173,838	4	599.599,161 304.160,993	13.303
4	599.599,161 304.160,993	1	599.868,362 304.071,228	283.773

\*\* Lungimile segmentelor sunt determinate în planul de proiecție Stereo 70 și sunt rotunjite la 1 milimetru.

\*\*\* Distanţa dintre puncte este formată din segmente cumulate ce sunt mai mici decât valoarea 1 milimetru.

Neutilizabil în Circuitul  
Civil



**DATE DESPRE IMOBILUL NR. 5045**

Oficiul de Cadastru și Publicitate Imobiliară GIURGIU  
Biroul de Cadastru și Publicitate Imobiliară Giurgiu

**A. Partea I. Descrierea imobilului**

TEREN Extravilan

Nr. CF vechi:97/N  
Nr. cadastral vechi:209

Adresa: Jud. Giurgiu

Nr. Crt	Nr cadastral Nr. topografic	Suprafața* (mp)	Observații / Referințe
A1	33842	Din acte: 5.000 Masurata: 4.999	Sector cadastral:33 Teren neimprejmuit;

**B. Partea II. Proprietari și acte**

Inscrieri privitoare la dreptul de proprietate și alte drepturi reale	Referințe
<b>6391 / 04/09/2002</b>	
Act Notarial nr. 875, din 20/08/2002 emis de BNP Tache Olga;	
B1	Intabulare, drept de PROPRIETATE. cumparare, dobandit prin Conventie, cota actuala 1/1, cota initiala 1/1
	1) <b>ZANE VASILE</b> , Lipsă CNP
	2) <b>ZANE ALEXANDRINA DOINA</b> , Lipsă CNP, sotii
Act Normativ nr. 17, din 07/03/2014 emis de Parlamentul Romaniei;	
B2	'Imobil aflat sub incidenta art.3 alin (1) din Legea nr 17/2014'

**C. Partea III. SARCINI .**

Inscrieri privind dezmembramintele dreptului de proprietate, drepturi reale de garanție și sarcini	Referințe
NU SUNT	

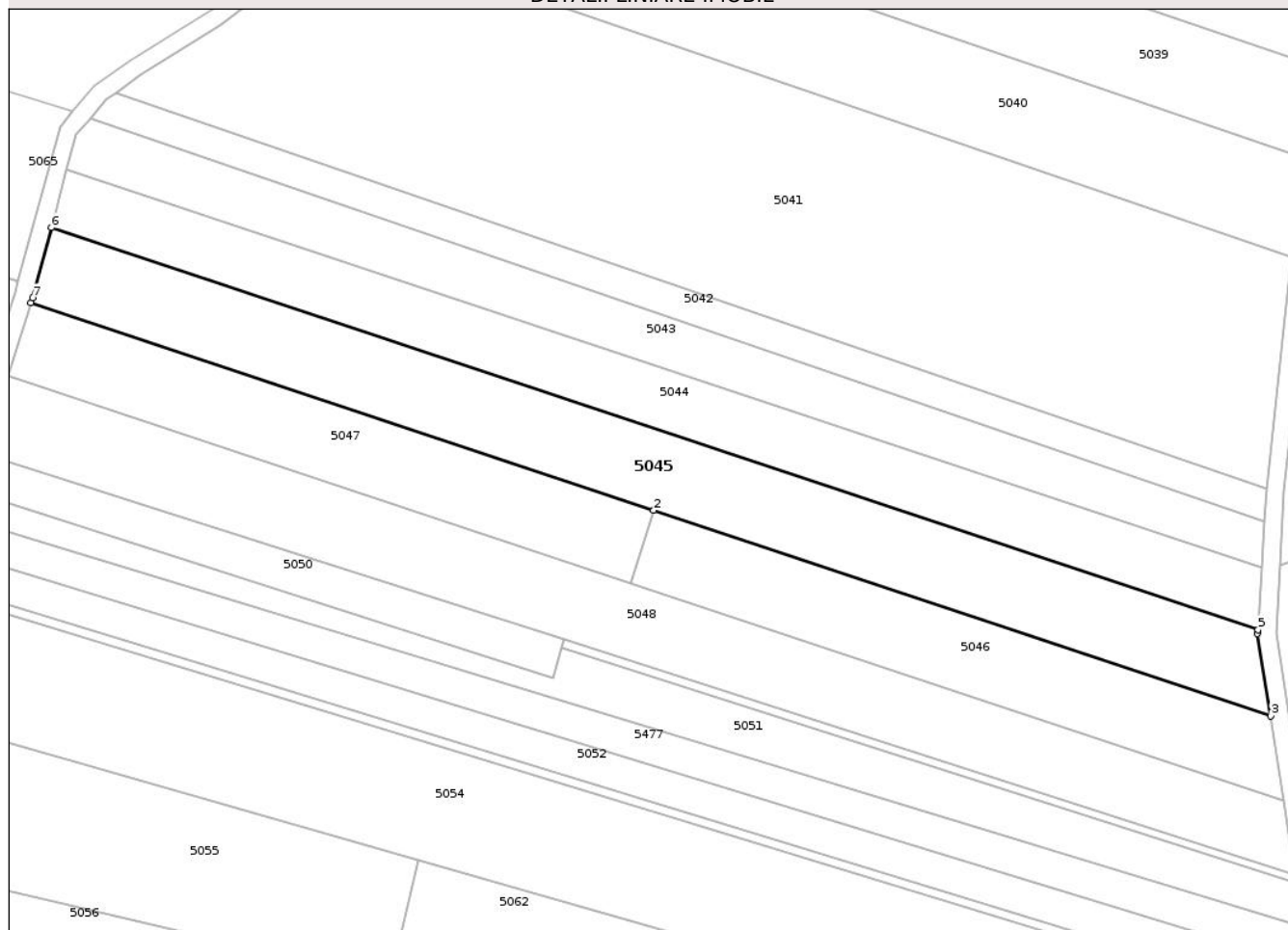
## Anexa Nr. 1 La Partea I

## Teren

Nr cadastral	Suprafața (mp)*	Observații / Referințe
33842	Din acte: 5.000 Masurata: 4.999	

\* Suprafața este determinată în planul de proiecție Stereo 70.

## DETALII LINIARE IMOBIL



## Date referitoare la teren

Crt	Categorie folosință	Intra vilan	Suprafața (mp)	Tarla	Parcelă	Nr. topo	Observații / Referințe
1	arabil	NU	4.999	-	-	-	

## Lungime Segmente

1) Valorile lungimilor segmentelor sunt obținute din proiecție în plan.

Punct început	X / Y	Punct sfârșit	X / Y	Lungime segment (** (m)
1	599.594,583 304.144,189	2	599.733,502 304.097,867	146.438
2	599.733,502 304.097,867	3	599.871,166 304.051,963	145.116
3	599.871,166 304.051,963	4	599.868,21 304.070,36	18.633
4	599.868,21 304.070,36	5	599.868,362 304.071,228	0.881
5	599.868,362 304.071,228	6	599.599,161 304.160,993	283.773

Punct început	X / Y	Punct sfârșit	X / Y	Lungime segment (** (m)
6	599.599,161 304.160,993	7	599.594,937 304.145,316	16.236
7	599.594,937 304.145,316	1	599.594,583 304.144,189	1.181

\*\* Lungimile segmentelor sunt determinate în planul de proiecție Stereo 70 și sunt rotunjite la 1 milimetru.

\*\*\* Distanța dintre puncte este formată din segmente cumulate ce sunt mai mici decât valoarea 1 milimetru.

Neutilizabil în Circuitul Civil



**DATE DESPRE IMOBILUL NR. 5047**

Oficiul de Cadastru și Publicitate Imobiliară GIURGIU  
Biroul de Cadastru și Publicitate Imobiliară Giurgiu

**A. Partea I. Descrierea imobilului**

TEREN Extravilan

Adresa: Jud. Giurgiu

Nr. Crt	Nr cadastral Nr. topografic	Suprafața* (mp)	Observații / Referințe
A1		2.500	Sector cadastral:33 Teren neimprejmuit;

**B. Partea II. Proprietari și acte**

Inscrieri privitoare la dreptul de proprietate și alte drepturi reale		Referințe
/		
Act Notarial nr. 128, din 26/11/2014 emis de SPN UJENIUC (Incheiere de Rectificare nr. 5 din data 26.11.2014 emis de SPN UJENIUC);		
B1	Intabulare, drept de PROPRIETATE, dobandit prin lesire Din Indiviziune, cota actuala 1/1, cota initiala 1/1 1) IORDACHE PETRE	A1

**C. Partea III. SARCINI .**

Inscrieri privind dezmembramintele dreptului de proprietate, drepturi reale de garanție și sarcini	Referințe
NU SUNT	

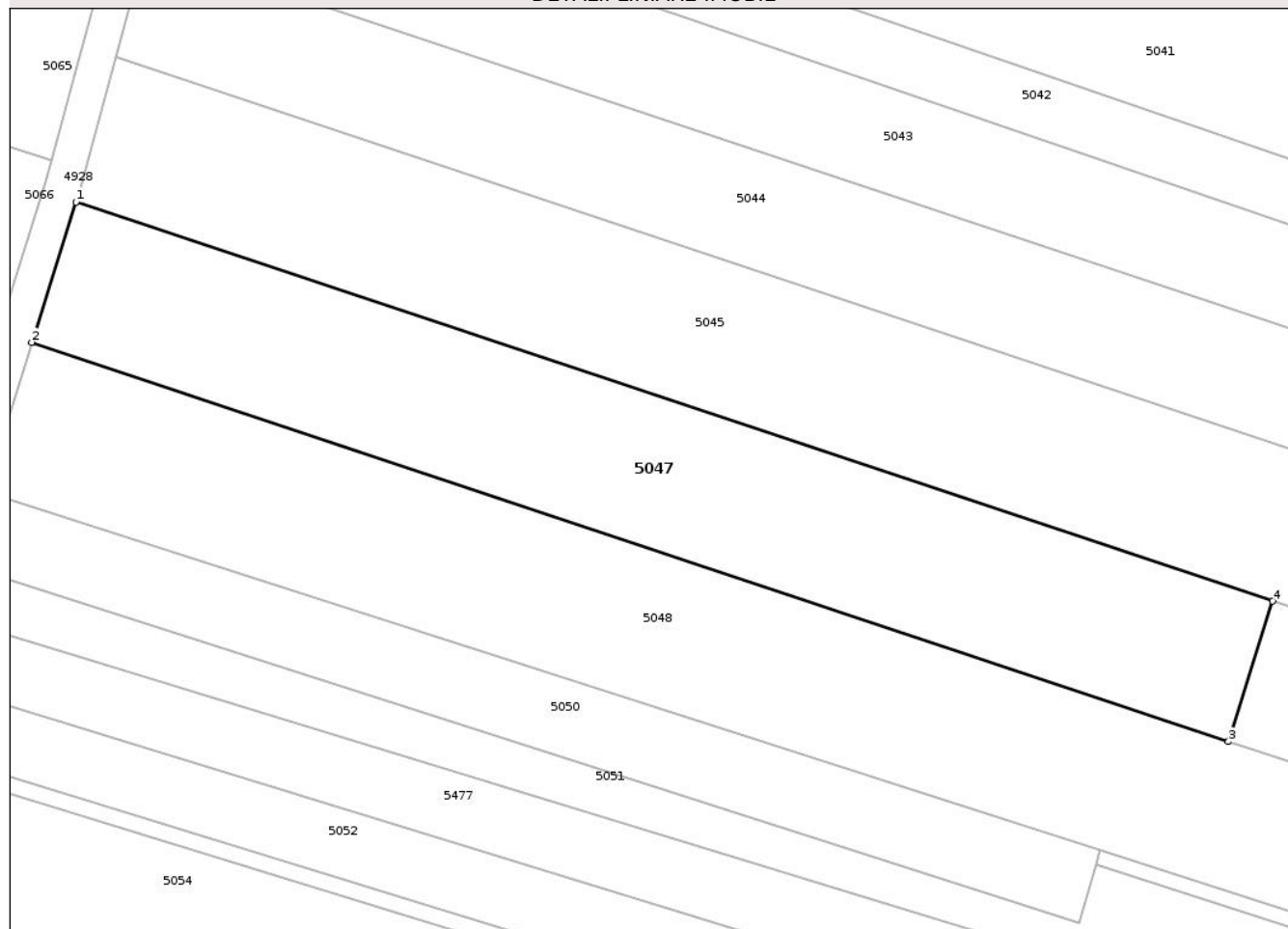
## Anexa Nr. 1 La Partea I

## Teren

Nr cadastral	Suprafața (mp)*	Observații / Referințe
	2.500	

\* Suprafața este determinată în planul de proiecție Stereo 70.

## DETALII LINIARE IMOBIL



## Date referitoare la teren

Crt	Categorie folosință	Intra vilan	Suprafața (mp)	Tarla	Parcelă	Nr. topo	Observații / Referințe
1	arabil	NU	2.500	66	-	-	

## Lungime Segmente

1) Valorile lungimilor segmentelor sunt obținute din proiecție în plan.

Punct început	X / Y	Punct sfârșit	X / Y	Lungime segment (** (m)
1	599.594,583 304.144,189	2	599.589,461 304.127,901	17.074
2	599.589,461 304.127,901	3	599.728,38 304.081,579	146.438
3	599.728,38 304.081,579	4	599.733,502 304.097,867	17.074
4	599.733,502 304.097,867	1	599.594,583 304.144,189	146.438

\*\* Lungimile segmentelor sunt determinate în planul de proiecție Stereo 70 și sunt rotunjite la 1 milimetru.

\*\*\* Distanţa dintre puncte este formată din segmente cumulate ce sunt mai mici decât valoarea 1 milimetru.

Neutilizabil în Circuitul  
Civil



**DATE DESPRE IMOBILUL NR. 5046**

Oficiul de Cadastru și Publicitate Imobiliară GIURGIU  
Biroul de Cadastru și Publicitate Imobiliară Giurgiu

**A. Partea I. Descrierea imobilului**

TEREN Extravilan

Adresa: Jud. Giurgiu

Nr. Crt	Nr cadastral Nr. topografic	Suprafața* (mp)	Observații / Referințe
A1		2.550	Sector cadastral:33 Teren neimprejmuit;

**B. Partea II. Proprietari și acte**

Inscrieri privitoare la dreptul de proprietate și alte drepturi reale	Referințe
/	
Act Administrativ nr. 76537, din 15/12/1999 emis de CJPSDPAT GIURGIU;	
B1	A1
Intabulare, drept de PROPRIETATE, dobandit prin Reconstituire, cota actuala 1/1, cota initiala 1/1	
1) DRAGANOF TINCA DEFUNCT:Da	

**C. Partea III. SARCINI .**

Inscrieri privind dezmembramintele dreptului de proprietate, drepturi reale de garanție și sarcini	Referințe
NU SUNT	

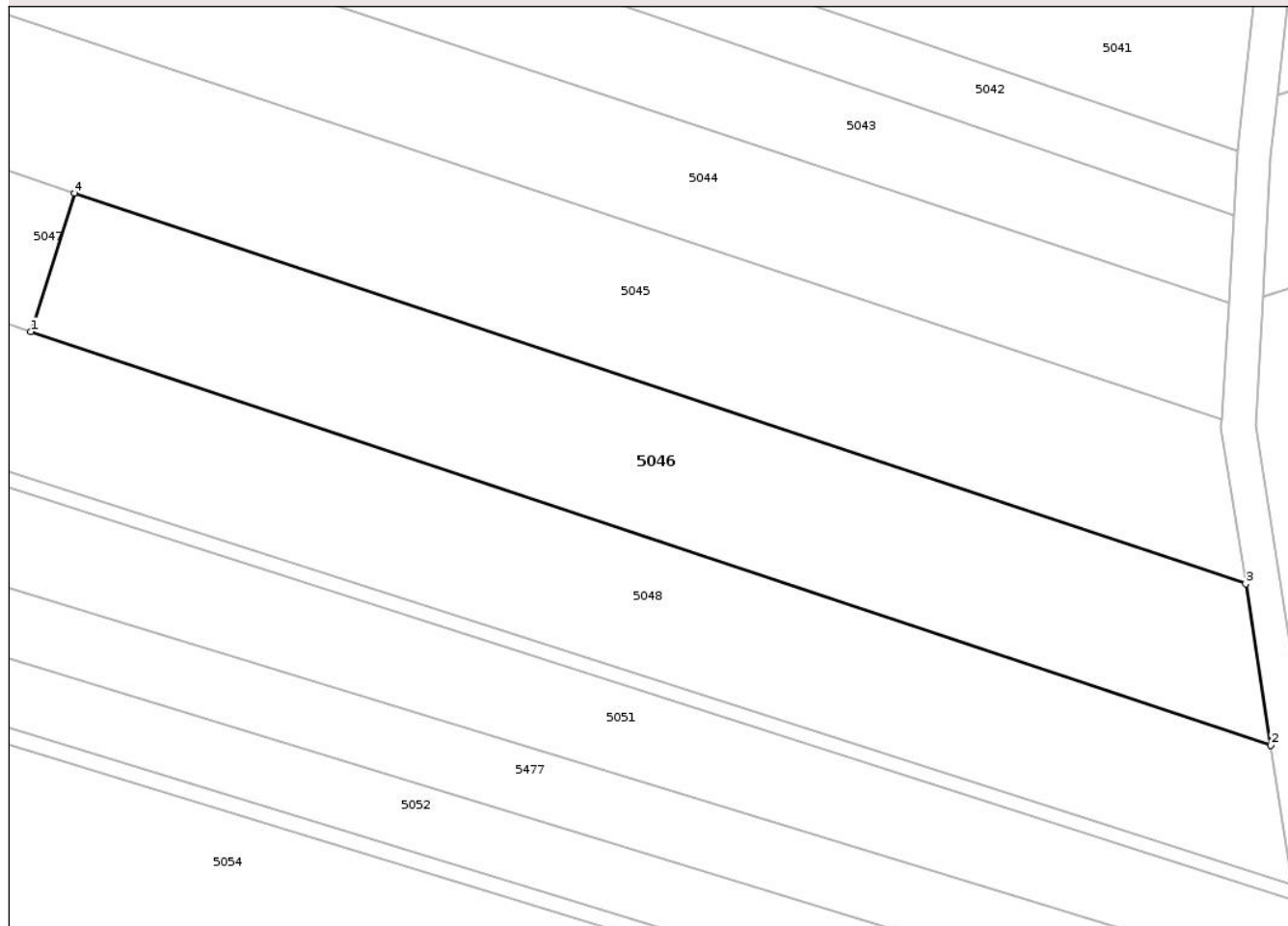
## Anexa Nr. 1 La Partea I

## Teren

Nr cadastral	Suprafața (mp)*	Observații / Referințe
	2.550	

\* Suprafața este determinată în planul de proiecție Stereo 70.

## DETALII LINIARE IMOBIL



## Date referitoare la teren

Crt	Categorie folosință	Intra vilan	Suprafața (mp)	Tarla	Parcelă	Nr. topo	Observații / Referințe
1	arabil	NU	2.550	66	24	-	T63 P24 -conform act

## Lungime Segmente

1) Valorile lungimilor segmentelor sunt obținute din proiecție în plan.

Punct început	X / Y	Punct sfârșit	X / Y	Lungime segment (** (m)
1	599.728,38 304.081,579	2	599.874,111 304.032,985	153.619
2	599.874,111 304.032,985	3	599.871,166 304.051,963	19.205
3	599.871,166 304.051,963	4	599.733,502 304.097,867	145.116
4	599.733,502 304.097,867	1	599.728,38 304.081,579	17.074

\*\* Lungimile segmentelor sunt determinate în planul de proiecție Stereo 70 și sunt rotunjite la 1 milimetru.

\*\*\* Distanţa dintre puncte este formată din segmente cumulate ce sunt mai mici decât valoarea 1 milimetru.

Neutilizabil în Circuitul  
Civil



**DATE DESPRE IMOBILUL NR. 5048**

Oficiul de Cadastru și Publicitate Imobiliară GIURGIU  
Biroul de Cadastru și Publicitate Imobiliară Giurgiu

**A. Partea I. Descrierea imobilului**

TEREN Extravilan

Adresa: Jud. Giurgiu

Nr. Crt	Nr cadastral Nr. topografic	Suprafața* (mp)	Observații / Referințe
A1		5.000	Sector cadastral:33 Teren neimprejmuit;

**B. Partea II. Proprietari și acte**

Inscrieri privitoare la dreptul de proprietate și alte drepturi reale	Referințe
/	
Act Administrativ nr. 49558, din 12/07/1995 emis de CJPSDPAT GIURGIU;	
B1	A1
Intabulare, drept de PROPRIETATE, dobandit prin Reconstituire, cota actuala 1/1, cota initiala 1/1	
1) ION ANICA, Lipsă CNP	

**C. Partea III. SARCINI .**

Inscrieri privind dezmembramintele dreptului de proprietate, drepturi reale de garanție și sarcini	Referințe
NU SUNT	

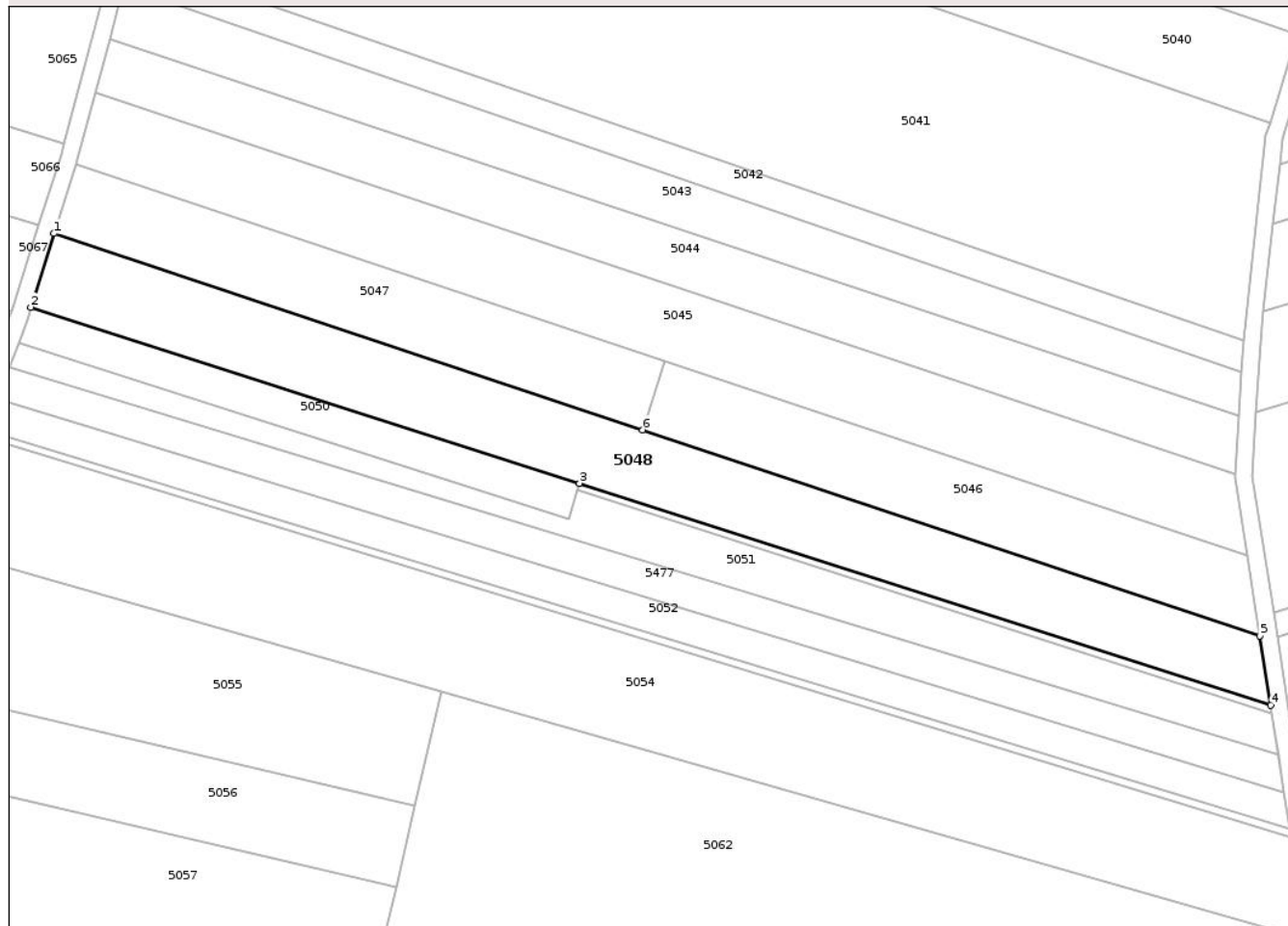
## Anexa Nr. 1 La Partea I

## Teren

Nr cadastral	Suprafața (mp)*	Observații / Referințe
	5.000	

\* Suprafața este determinată în planul de proiecție Stereo 70.

## DETALII LINIARE IMOBIL



## Date referitoare la teren

Crt	Categorie folosință	Intra vilan	Suprafața (mp)	Tarla	Parcelă	Nr. topo	Observații / Referințe
1	arabil	NU	5.000	66	-	-	T60 P -conform act

## Lungime Segmente

1) Valorile lungimilor segmentelor sunt obținute din proiecție în plan.

Punct început	X / Y	Punct sfârșit	X / Y	Lungime segment (** (m)
1	599.589,461 304.127,901	2	599.583,994 304.110,516	18.224
2	599.583,994 304.110,516	3	599.713,505 304.068,992	136.005
3	599.713,505 304.068,992	4	599.876,641 304.016,687	171.316
4	599.876,641 304.016,687	5	599.874,111 304.032,985	16.493
5	599.874,111 304.032,985	6	599.728,38 304.081,579	153.619

Punct început	X / Y	Punct sfârşit	X / Y	Lungime segment (** (m)
6	599.728,38 304.081,579	1	599.589,461 304.127,901	146.438

\*\* Lungimile segmentelor sunt determinate în planul de proiecţie Stereo 70 şi sunt rotunjite la 1 milimetru.

\*\*\* Distanţa dintre puncte este formată din segmente cumulate ce sunt mai mici decât valoarea 1 milimetru.

Neutilizabil în Circuitul Civil



**DATE DESPRE IMOBILUL NR. 5049**

Oficiul de Cadastru și Publicitate Imobiliară GIURGIU  
Biroul de Cadastru și Publicitate Imobiliară Giurgiu

**A. Partea I. Descrierea imobilului**

TEREN Extravilan

Adresa: Jud. Giurgiu

Nr. Crt	Nr cadastral Nr. topografic	Suprafața* (mp)	Observații / Referințe
A1		300	Sector cadastral:33 Teren neimprejmuit;

**B. Partea II. Proprietari și acte**

Inscrieri privitoare la dreptul de proprietate și alte drepturi reale	Referințe
/	
Act Notarial nr. 134, din 27/04/2017 emis de SPN UJENIUC;	
B1	A1
Intabulare, drept de PROPRIETATE, dobandit prin Iesire Din Indiviziune, cota actuala 1/1, cota initiala 1/1 1) COVACU NICOLAE	

**C. Partea III. SARCINI .**

Inscrieri privind dezmembramintele dreptului de proprietate, drepturi reale de garanție și sarcini	Referințe
NU SUNT	

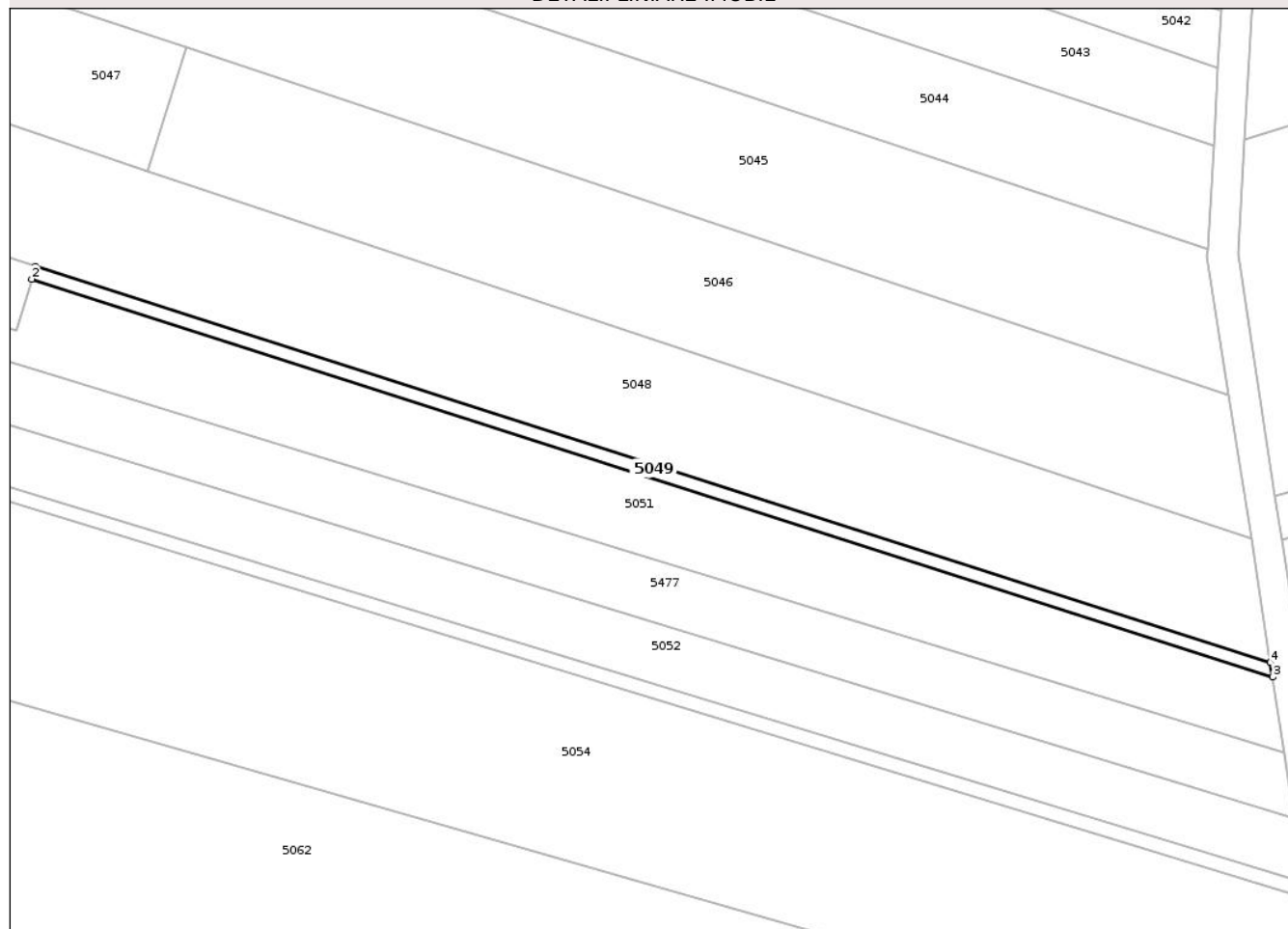
## Anexa Nr. 1 La Partea I

## Teren

Nr cadastral	Suprafaţa (mp)*	Observaţii / Referinţe
	300	

\* Suprafaţa este determinată în planul de proiecţie Stereo 70.

## DETALII LINIARE IMOBIL



## Date referitoare la teren

Crt	Categorie folosinţă	Intra vilan	Suprafaţa (mp)	Tarla	Parcelă	Nr. topo	Observaţii / Referinţe
1	arabil	NU	300	66	31	-	

## Lungime Segmente

1) Valorile lungimilor segmentelor sunt obţinute din proiecţie în plan.

Punct început	X / Y	Punct sfârşit	X / Y	Lungime segment (** (m)
1	599.713,505 304.068,992	2	599.713,019 304.067,313	1.748
2	599.713,019 304.067,313	3	599.876,94 304.014,756	172.14
3	599.876,94 304.014,756	4	599.876,641 304.016,687	1.954
4	599.876,641 304.016,687	1	599.713,505 304.068,992	171.316

\*\* Lungimile segmentelor sunt determinate în planul de proiecţie Stereo 70 şi sunt rotunjite la 1 milimetru.

\*\*\* Distanța dintre puncte este formată din segmente cumulate ce sunt mai mici decât valoarea 1 milimetru.

Neutilizabil în Circuitul  
Civil



**DATE DESPRE IMOBILUL NR. 5050**

Oficiul de Cadastru și Publicitate Imobiliară GIURGIU  
Biroul de Cadastru și Publicitate Imobiliară Giurgiu

**A. Partea I. Descrierea imobilului**

TEREN Extravilan

Adresa: Jud. Giurgiu, Tarla 66, Parcela 12

Nr. Crt	Nr cadastral Nr. topografic	Suprafața* (mp)	Observații / Referințe
A1	34028	1.200	Sector cadastral:33 Teren neimprejmut;

**B. Partea II. Proprietari și acte**

Inscrieri privitoare la dreptul de proprietate și alte drepturi reale	Referințe	
<b>65106 / 28/10/2020</b>		
Act Normativ nr. 17, din 07/03/2014 emis de PARLAMENTUL ROMANIEI;		
B2	Imobil aflat sub incidenta art. 3 alin. (1) din Legea nr.17/2014	A1
<b>4591 / 25/01/2021</b>		
Act Notarial nr. 87, din 21/01/2021 emis de Costea Mihaela Cornelia;		
B3	Intabulare, drept de PROPRIETATEcumparare, dobandit prin Conventie, cota actuala 1/1, cota initiala 1/1 1) EUROAGRA SERVICES SRL, CIF:18095240	A1
<b>100963 / 26/10/2023</b>		
Act Notarial nr. 2065, din 23/10/2023 emis de Manole Paul Alexandru;		
B4	Se notează interdicțiile de înstrăinare, grevare, închiriere, arendare, dezlipire, alipire, restructurare , construire 1) LIBRA INTERNET BANK SA, CIF:8119644	A1

**C. Partea III. SARCINI**

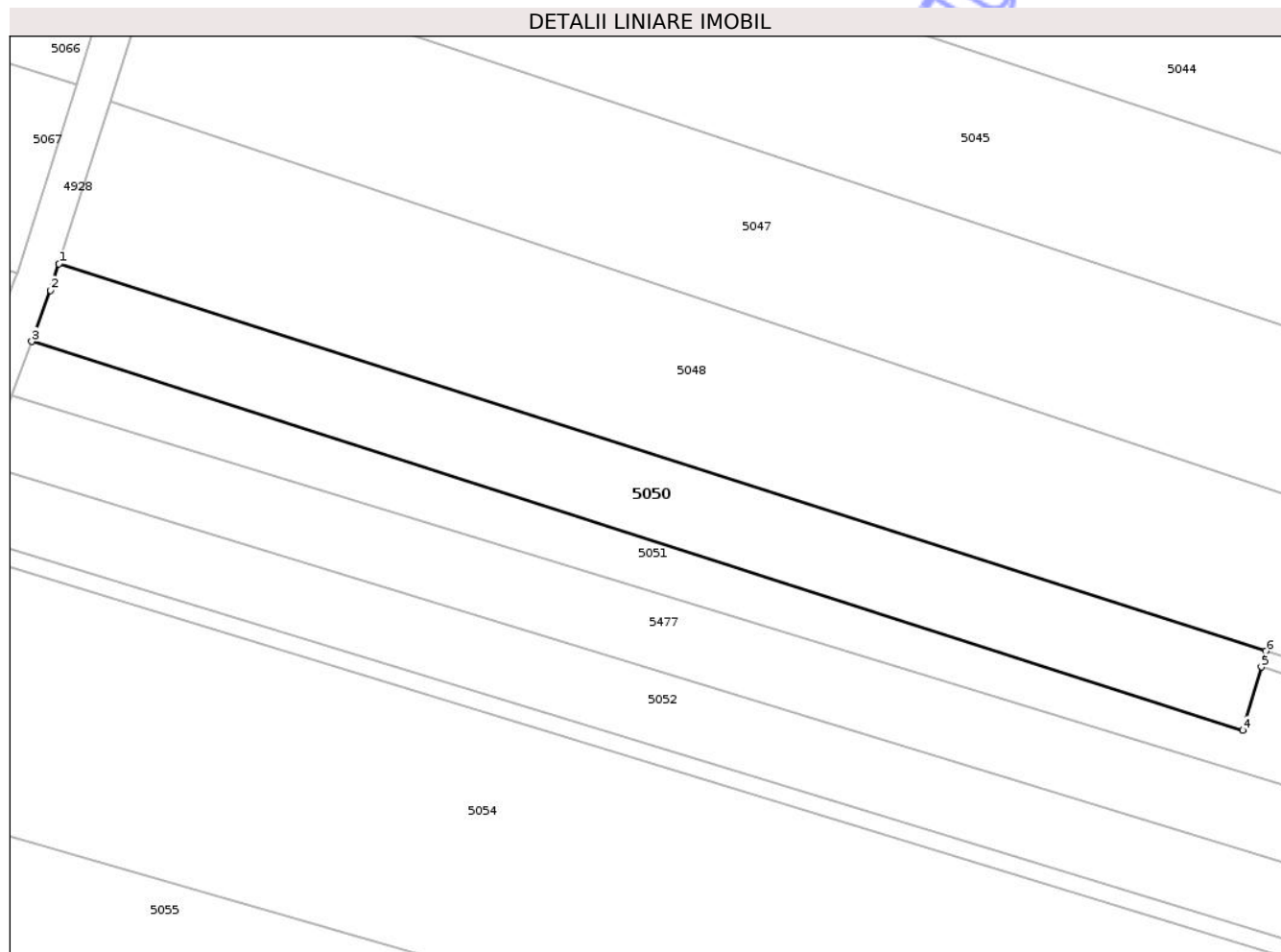
Inscrieri privind dezmembramintele dreptului de proprietate, drepturi reale de garanție și sarcini	Referințe	
<b>100963 / 26/10/2023</b>		
Act Notarial nr. 2065, din 23/10/2023 emis de Manole Paul Alexandru;		
C1	Intabulare, drept de IPOTECA, Valoare:562000 LEIși celelalte obligații de plată aferente creditului 1) LIBRA INTERNET BANK SA, CIF:8119644	A1

## Anexa Nr. 1 La Partea I

## Teren

Nr cadastral	Suprafaţa (mp)*	Observaţii / Referinţe
34028	1.200	

\* Suprafaţa este determinată în planul de proiecţie Stereo 70.



## Date referitoare la teren

Crt	Categorie folosinţă	Intravilan	Suprafaţa (mp)	Tarla	Parcelă	Nr. topo	Observaţii / Referinţe
1	arabil	NU	1.200	66	12	-	

## Lungime Segmente

1) Valorile lungimilor segmentelor sunt obţinute din proiecţie în plan.

Punct început	X / Y	Punct sfârşit	X / Y	Lungime segment (** (m)
1	599.583,994 304.110,516	2	599.583,1 304.107,675	2.978
2	599.583,1 304.107,675	3	599.581,062 304.102,204	5.838
3	599.581,062 304.102,204	4	599.711,054 304.060,525	136.51
4	599.711,054 304.060,525	5	599.713,019 304.067,313	7.067
5	599.713,019 304.067,313	6	599.713,505 304.068,992	1.748

Punct început	X / Y	Punct sfârșit	X / Y	Lungime segment (** (m)
6	599.713,505 304.068,992	1	599.583,994 304.110,516	136.005

\*\* Lungimile segmentelor sunt determinate în planul de proiecție Stereo 70 și sunt rotunjite la 1 milimetru.

\*\*\* Distanța dintre puncte este formată din segmente cumulate ce sunt mai mici decât valoarea 1 milimetru.

Neutilizabil în Circuitul Civil



**DATE DESPRE IMOBILUL NR. 5051**

Oficiul de Cadastru și Publicitate Imobiliară GIURGIU  
 Biroul de Cadastru și Publicitate Imobiliară Giurgiu

**A. Partea I. Descrierea imobilului**

TEREN Extravilan

Adresa: Jud. Giurgiu

Nr. Crt	Nr cadastral Nr. topografic	Suprafața* (mp)	Observații / Referințe
A1		2.500	Sector cadastral:33 Teren neimprejmuit;

**B. Partea II. Proprietari și acte**

Inscrieri privitoare la dreptul de proprietate și alte drepturi reale	Referințe
/	
Act Notarial nr. 29, din 24/06/2009 emis de SPN UJENIUC;	
B1 Intabulare, drept de PROPRIETATE, dobandit prin lesire Din Indiviziune, cota actuala 1/1, cota initiala 1/1 1) COVACU NICOLAE	A1

**C. Partea III. SARCINI .**

Inscrieri privind dezmembramintele dreptului de proprietate, drepturi reale de garanție și sarcini	Referințe
NU SUNT	

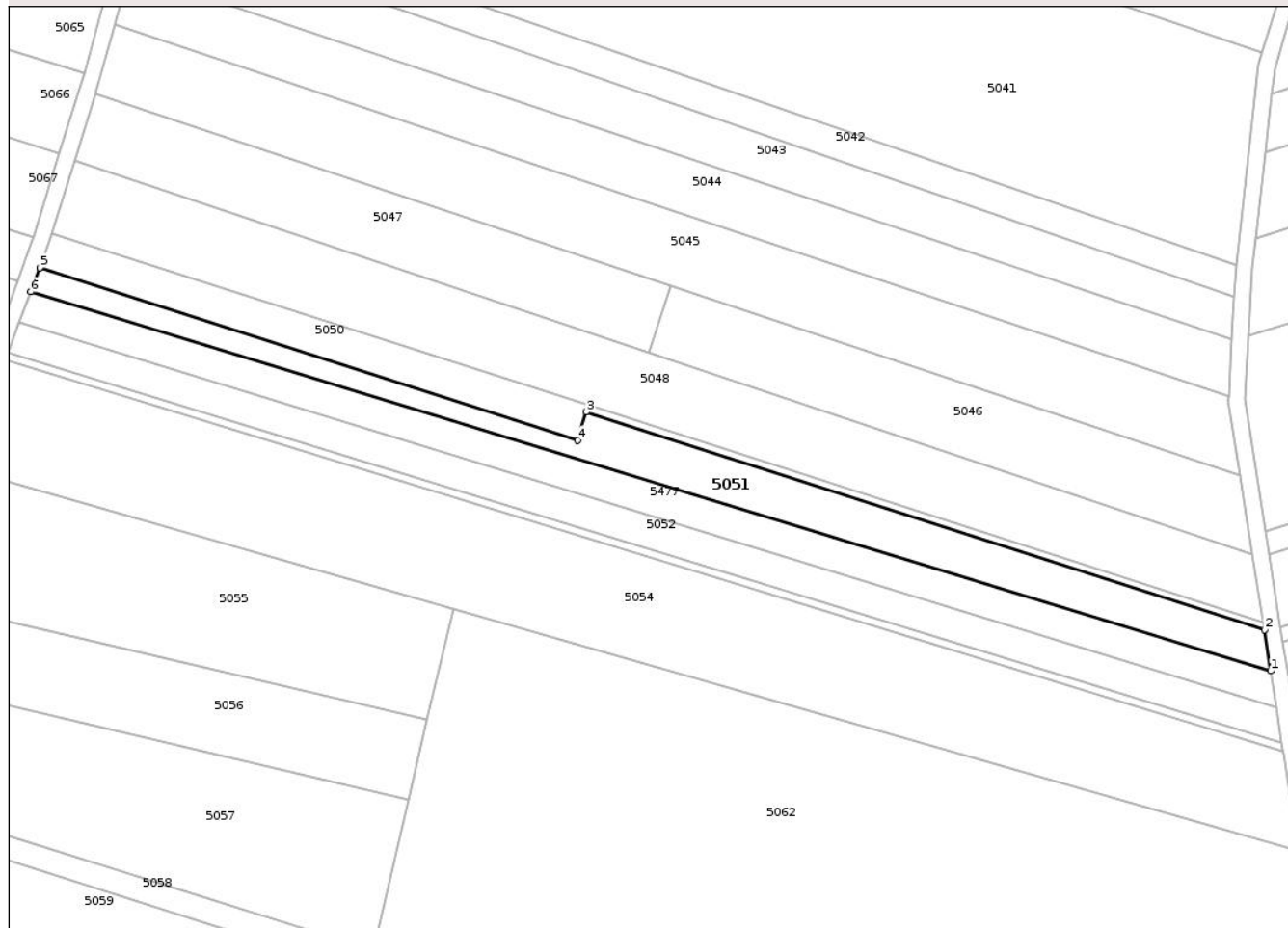
## Anexa Nr. 1 La Partea I

## Teren

Nr cadastral	Suprafaţa (mp)*	Observații / Referințe
	2.500	

\* Suprafața este determinată în planul de proiecție Stereo 70.

## DETALII LINIARE IMOBIL



## Date referitoare la teren

Crt	Categorie folosință	Intra vilan	Suprafața (mp)	Tarla	Parcelă	Nr. topo	Observații / Referințe
1	arabil	NU	2.500	66	43	-	

## Lungime Segmente

1) Valorile lungimilor segmentelor sunt obținute din proiecție în plan.

Punct început	X / Y	Punct sfârșit	X / Y	Lungime segment (** (m)
1	599.878,479 304.004,841	2	599.876,94 304.014,756	10.034
2	599.876,94 304.014,756	3	599.713,019 304.067,313	172.14
3	599.713,019 304.067,313	4	599.711,054 304.060,525	7.067
4	599.711,054 304.060,525	5	599.581,062 304.102,204	136.51
5	599.581,062 304.102,204	6	599.578,886 304.096,362	6.234

Punct început	X / Y	Punct sfârşit	X / Y	Lungime segment (** (m)
6	599.578,886 304.096,362	1	599.878,479 304.004,841	313.26

\*\* Lungimile segmentelor sunt determinate în planul de proiecţie Stereo 70 şi sunt rotunjite la 1 milimetru.

\*\*\* Distanţa dintre puncte este formată din segmente cumulate ce sunt mai mici decât valoarea 1 milimetru.

Neutilizabil în Circuitul Civil





## DATE DESPRE IMOBILUL NR. 5052

Oficiul de Cadastru și Publicitate Imobiliară GIURGIU  
Biroul de Cadastru și Publicitate Imobiliară Giurgiu

## A. Partea I. Descrierea imobilului

TEREN Extravilan

Adresa: Jud. Giurgiu

Nr. Crt	Nr cadastral Nr. topografic	Suprafața* (mp)	Observații / Referințe
A1		2.500	Sector cadastral:33 Teren neimprejmuit;

## B. Partea II. Proprietari și acte

Inscrieri privitoare la dreptul de proprietate și alte drepturi reale	Referințe
/	
Act Administrativ nr. 119437, din 28/05/2007 emis de CJPSDPAT GIURGIU;	
B1	A1
Intabulare, drept de PROPRIETATE, dobandit prin Reconstituire, cota actuala 1/1, cota initiala 1/1	
1) DRAGULIN MIHAI, Lipsă CNP	

## C. Partea III. SARCINI .

Inscrieri privind dezmembramintele dreptului de proprietate, drepturi reale de garanție și sarcini	Referințe
NU SUNT	

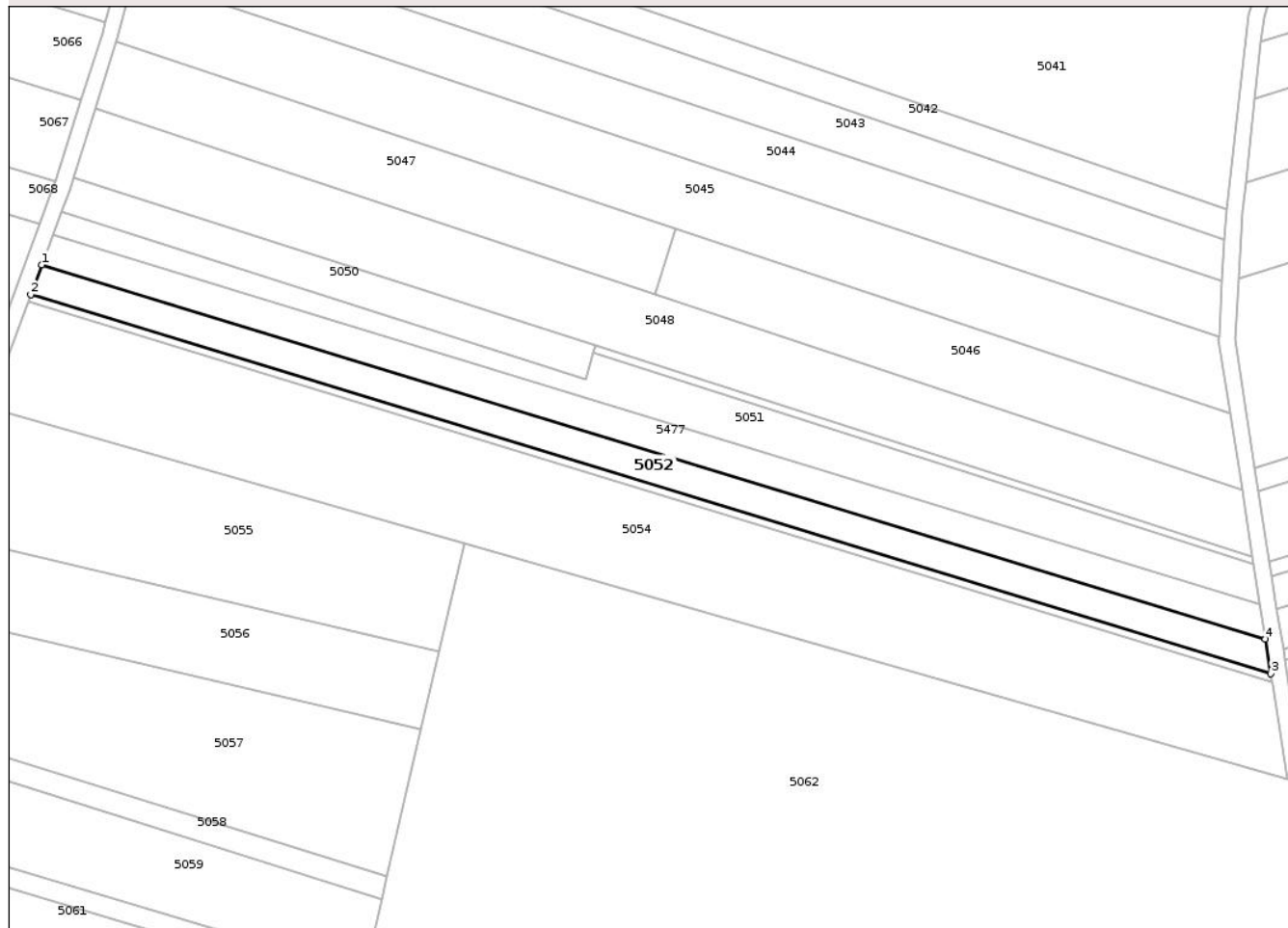
## Anexa Nr. 1 La Partea I

## Teren

Nr cadastral	Suprafața (mp)*	Observații / Referințe
	2.500	

\* Suprafața este determinată în planul de proiecție Stereo 70.

## DETALII LINIARE IMOBIL



## Date referitoare la teren

Crt	Categorie folosință	Intra vilan	Suprafața (mp)	Tarla	Parcelă	Nr. topo	Observații / Referințe
1	arabil	NU	2.500	66	28	-	T63 P28 -conform act

## Lungime Segmente

1) Valorile lungimilor segmentelor sunt obținute din proiecție în plan.

Punct început	X / Y	Punct sfârșit	X / Y	Lungime segment (** (m)
1	599.576,115 304.088,921	2	599.573,38 304.081,58	7.834
2	599.573,38 304.081,58	3	599.881,162 303.987,557	321.823
3	599.881,162 303.987,557	4	599.879,829 303.996,14	8.686
4	599.879,829 303.996,14	1	599.576,115 304.088,921	317.57

\*\* Lungimile segmentelor sunt determinate în planul de proiecție Stereo 70 și sunt rotunjite la 1 milimetru.

\*\*\* Distanţa dintre puncte este formată din segmente cumulate ce sunt mai mici decât valoarea 1 milimetru.

Neutilizabil în Circuitul  
Civil



**DATE DESPRE IMOBILUL NR. 5053**

Oficiul de Cadastru și Publicitate Imobiliară GIURGIU  
Biroul de Cadastru și Publicitate Imobiliară Giurgiu

**A. Partea I. Descrierea imobilului**

TEREN Extravilan

Adresa: Jud. Giurgiu

Nr. Crt	Nr cadastral Nr. topografic	Suprafața* (mp)	Observații / Referințe
A1		600	Sector cadastral:33 Teren neimprejmuit;

**B. Partea II. Proprietari și acte**

Inscrieri privitoare la dreptul de proprietate și alte drepturi reale	Referințe
/	
Act Administrativ nr. 44293, din 23/05/1995 emis de CJPSDPAT GIURGIU;	
B1	A1
Intabulare, drept de PROPRIETATE, dobandit prin Reconstituire, cota actuala 1/1, cota initiala 1/1	
1) BAHNEA GHEORGHE, Lipsă CNP	

**C. Partea III. SARCINI .**

Inscrieri privind dezmembramintele dreptului de proprietate, drepturi reale de garanție și sarcini	Referințe
NU SUNT	

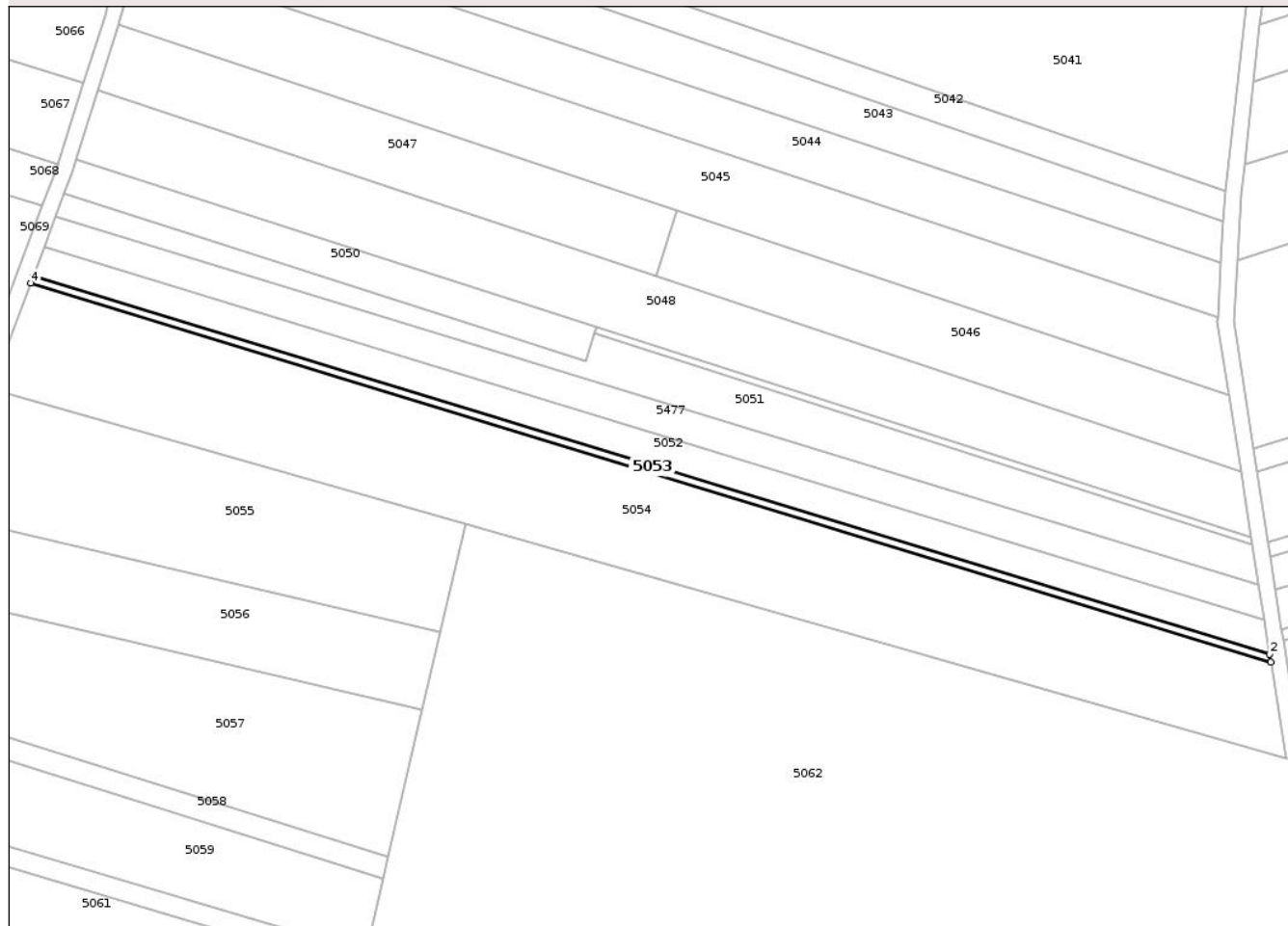
## Anexa Nr. 1 La Partea I

## Teren

Nr cadastral	Suprafața (mp)*	Observații / Referințe
	600	

\* Suprafața este determinată în planul de proiecție Stereo 70.

## DETALII LINIARE IMOBIL



## Date referitoare la teren

Crt	Categorie folosință	Intra vilan	Suprafața (mp)	Tarla	Parcelă	Nr. topo	Observații / Referințe
1	arabil	NU	600	66	-	-	

## Lungime Segmente

1) Valorile lungimilor segmentelor sunt obținute din proiecție în plan.

Punct început	X / Y	Punct sfârșit	X / Y	Lungime segment (** (m)
1	599.881,479 303.985,514	2	599.881,162 303.987,557	2.067
2	599.881,162 303.987,557	3	599.573,38 304.081,58	321.823
3	599.573,38 304.081,58	4	599.572,729 304.079,833	1.864
4	599.572,729 304.079,833	1	599.881,479 303.985,514	322.835

\*\* Lungimile segmentelor sunt determinate în planul de proiecție Stereo 70 și sunt rotunjite la 1 milimetru.

\*\*\* Distanţa dintre puncte este formată din segmente cumulate ce sunt mai mici decât valoarea 1 milimetru.

Neutilizabil în Circuitul  
Civil





## DATE DESPRE IMOBILUL NR. 5054

Oficiul de Cadastru și Publicitate Imobiliară GIURGIU  
 Biroul de Cadastru și Publicitate Imobiliară Giurgiu

## A. Partea I. Descrierea imobilului

TEREN Extravilan

Adresa: Jud. Giurgiu

Nr. Crt	Nr cadastral Nr. topografic	Suprafața* (mp)	Observații / Referințe
A1		8.200	Sector cadastral:33 Teren neimprejmuit;

## B. Partea II. Proprietari și acte

Inscrieri privitoare la dreptul de proprietate și alte drepturi reale	Referințe
/	
Act Normativ nr. Legea nr.7, din 13/03/1996 emis de PARLAMENTUL ROMÂNIEI;	
B1	Inscrierea posesiei, drept de PROPRIETATE, dobandit prin Lege, cota actuala 1/1, cota initiala 1/1 1) NEIDENTIFICAT NEIDENTIFICAT
Act Normativ nr. Legea nr. 7, din 13/03/1996 emis de PARLAMENTUL ROMÂNIEI (art.13);	
B2	Se notează mențiunea proprietar neidentificat, rezerva comisiei locale de fond funciar

## C. Partea III. SARCINI .

Inscrieri privind dezmembramintele dreptului de proprietate, drepturi reale de garanție și sarcini	Referințe
NU SUNT	

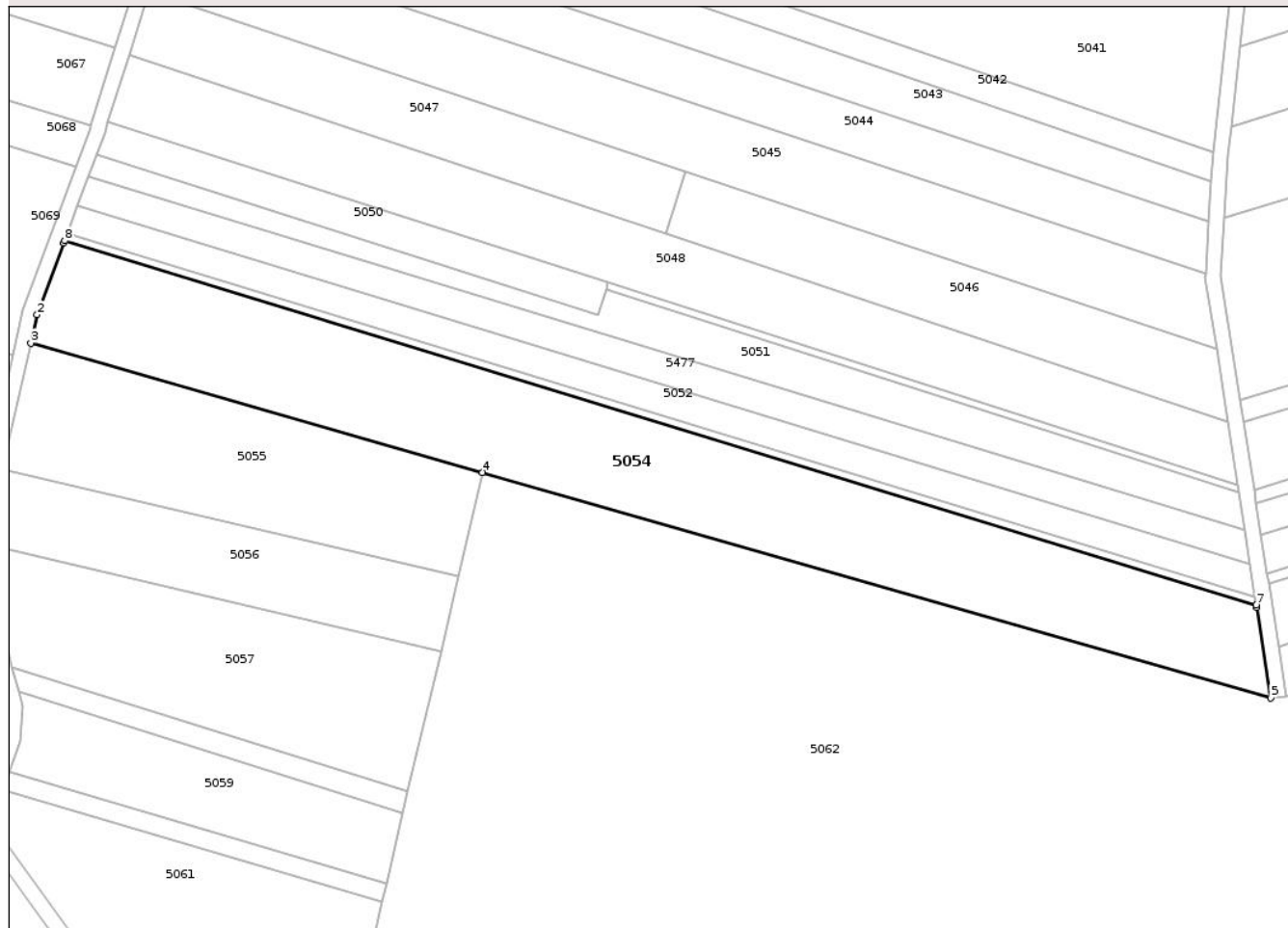
## Anexa Nr. 1 La Partea I

## Teren

Nr cadastral	Suprafaţa (mp)*	Observaţii / Referinţe
	8.200	

\* Suprafaţa este determinată în planul de proiecţie Stereo 70.

## DETALII LINIARE IMOBIL



## Date referitoare la teren

Crt	Categorie folosinţă	Intra vilan	Suprafaţa (mp)	Tarla	Parcelă	Nr. topo	Observaţii / Referinţe
1	arabil	NU	8.200	66	-	-	

## Lungime Segmente

1) Valorile lungimilor segmentelor sunt obţinute din proiecţie în plan.

Punct început	X / Y	Punct sfârşit	X / Y	Lungime segment (** (m)
1	599.572,513 304.079,251	2	599.565,598 304.060,686	19.811
2	599.565,598 304.060,686	3	599.563,962 304.053,312	7.553
3	599.563,962 304.053,312	4	599.680,974 304.019,879	121.695
4	599.680,974 304.019,879	5	599.885,201 303.961,528	212.399
5	599.885,201 303.961,528	6	599.881,584 303.984,834	23.585

Punct început	X / Y	Punct sfârșit	X / Y	Lungime segment (** (m)
6	599.881,584 303.984,834	7	599.881,479 303.985,514	0.688
7	599.881,479 303.985,514	8	599.572,729 304.079,833	322.835
8	599.572,729 304.079,833	1	599.572,513 304.079,251	0.621

\*\* Lungimile segmentelor sunt determinate în planul de proiecție Stereo 70 și sunt rotunjite la 1 milimetru.

\*\*\* Distanța dintre puncte este formată din segmente cumulate ce sunt mai mici decât valoarea 1 milimetru.

Neutilizabil în Circuitul Civil



**DATE DESPRE IMOBILUL NR. 5055**

Oficiul de Cadastru și Publicitate Imobiliară GIURGIU  
Biroul de Cadastru și Publicitate Imobiliară Giurgiu

**A. Partea I. Descrierea imobilului**

TEREN Extravilan

Adresa: Jud. Giurgiu

Nr. Crt	Nr cadastral Nr. topografic	Suprafața* (mp)	Observații / Referințe
A1		3.700	Sector cadastral:33 Teren neimprejmuit;

**B. Partea II. Proprietari și acte**

Inscrieri privitoare la dreptul de proprietate și alte drepturi reale	Referințe
/	
Act Normativ nr. Legea nr.7, din 13/03/1996 emis de PARLAMENTUL ROMÂNIEI;	
B1	Inscrierea posesiei, drept de PROPRIETATE, dobandit prin Lege, cota actuala 1/1, cota initiala 1/1 1) NEIDENTIFICAT NEIDENTIFICAT
Act Normativ nr. Legea nr. 7, din 13/03/1996 emis de PARLAMENTUL ROMÂNIEI (art.13);	
B2	Se notează mențiunea proprietar neidentificat, rezerva comisiei locale de fond funciar

**C. Partea III. SARCINI .**

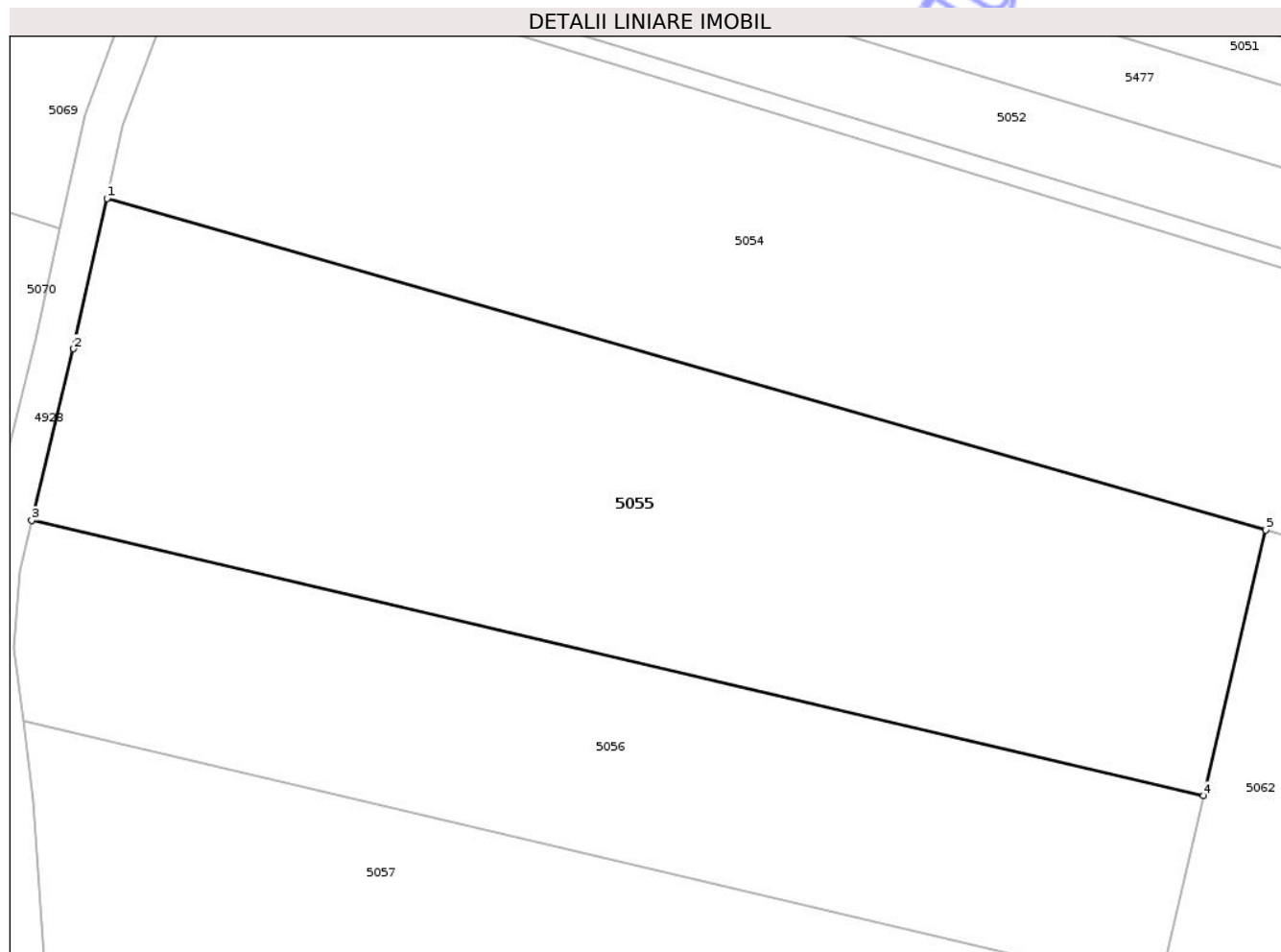
Inscrieri privind dezmembramintele dreptului de proprietate, drepturi reale de garanție și sarcini	Referințe
NU SUNT	

## Anexa Nr. 1 La Partea I

## Teren

Nr cadastral	Suprafața (mp)*	Observații / Referințe
	3.700	

\* Suprafața este determinată în planul de proiecție Stereo 70.



## Date referitoare la teren

Crt	Categorie folosință	Intra vilan	Suprafața (mp)	Tarla	Parcelă	Nr. topo	Observații / Referințe
1	arabil	NU	3.700	66	21	-	

## Lungime Segmente

1) Valorile lungimilor segmentelor sunt obținute din proiecție în plan.

Punct început	X / Y	Punct sfârșit	X / Y	Lungime segment (** (m)
1	599.563,962 304.053,312	2	599.560,598 304.038,14	15.54
2	599.560,598 304.038,14	3	599.556,358 304.020,818	17.833
3	599.556,358 304.020,818	4	599.674,712 303.993,045	121.569
4	599.674,712 303.993,045	5	599.680,974 304.019,879	27.555
5	599.680,974 304.019,879	1	599.563,962 304.053,312	121.695

\*\* Lungimile segmentelor sunt determinate în planul de proiecție Stereo 70 și sunt rotunjite la 1 milimetru.

\*\*\* Distanța dintre puncte este formată din segmente cumulate ce sunt mai mici decât valoarea 1 milimetru.

Neutilizabil în Circuitul  
Civil



**DATE DESPRE IMOBILUL NR. 5056**

Oficiul de Cadastru și Publicitate Imobiliară GIURGIU  
Biroul de Cadastru și Publicitate Imobiliară Giurgiu

**A. Partea I. Descrierea imobilului**

TEREN Extravilan

Adresa: Jud. Giurgiu

Nr. Crt	Nr cadastral Nr. topografic	Suprafața* (mp)	Observații / Referințe
A1		2.400	Sector cadastral:33 Teren neimprejmuit;

**B. Partea II. Proprietari și acte**

Inscrieri privitoare la dreptul de proprietate și alte drepturi reale	Referințe
/	
Act Administrativ nr. 100836, din 10/03/2003 emis de CJPSDPAT GIURGIU;	
B1	A1
Intabulare, drept de PROPRIETATE, dobandit prin Reconstituire, cota actuala 1/1, cota initiala 1/1 1) CONU VASILICA, Lipsă CNP	

**C. Partea III. SARCINI .**

Inscrieri privind dezmembramintele dreptului de proprietate, drepturi reale de garanție și sarcini	Referințe
NU SUNT	

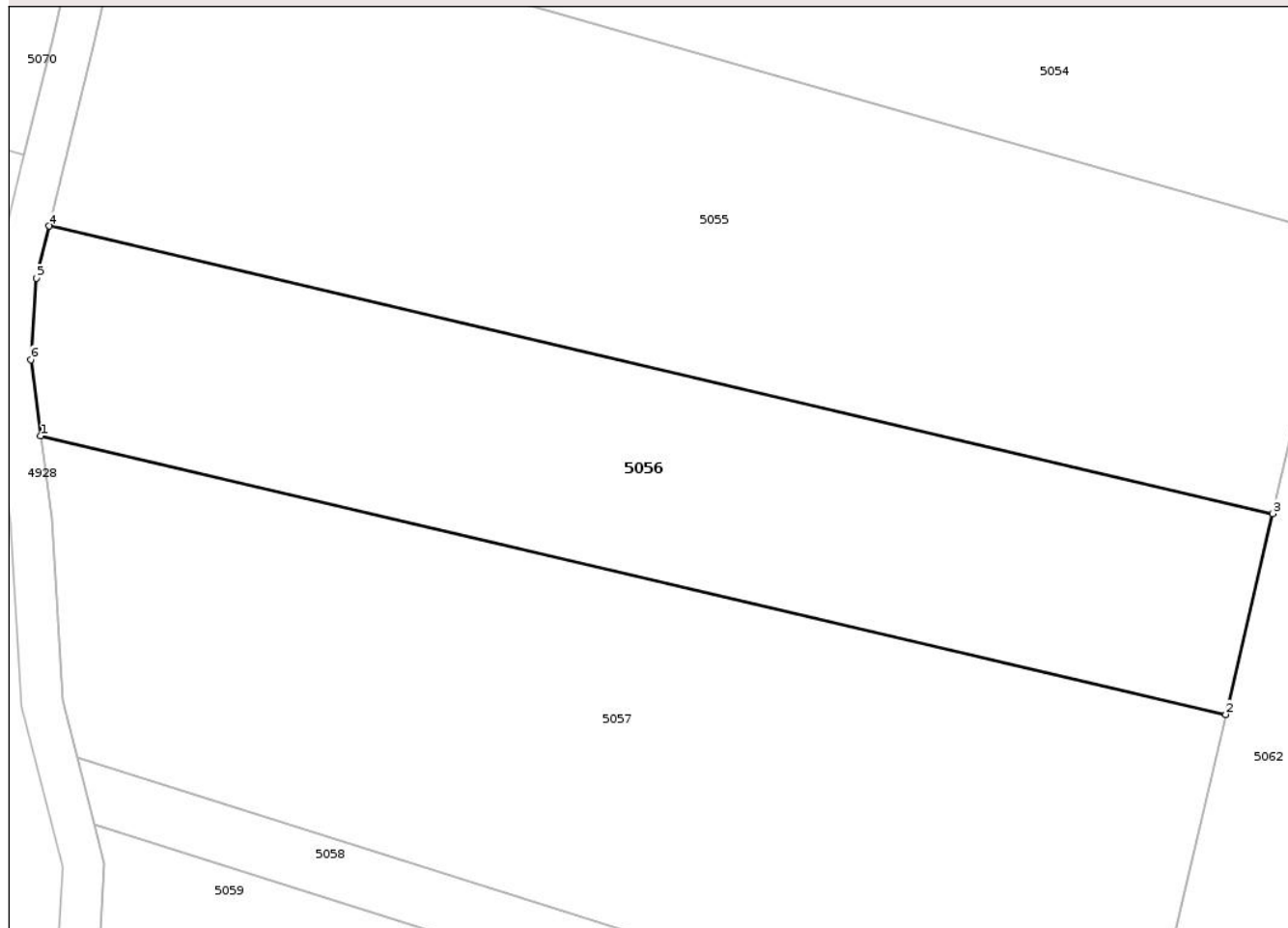
## Anexa Nr. 1 La Partea I

## Teren

Nr cadastral	Suprafața (mp)*	Observații / Referințe
	2.400	

\* Suprafața este determinată în planul de proiecție Stereo 70.

## DETALII LINIARE IMOBIL



## Date referitoare la teren

Crt	Categorie folosință	Intra vilan	Suprafața (mp)	Tarla	Parcelă	Nr. topo	Observații / Referințe
1	arabil	NU	2.400	66	21	-	T63 P21 -conform act

## Lungime Segmente

1) Valorile lungimilor segmentelor sunt obținute din proiecție în plan.

Punct început	X / Y	Punct sfârșit	X / Y	Lungime segment (** (m)
1	599.555,54 304.000,548	2	599.670,185 303.973,645	117.759
2	599.670,185 303.973,645	3	599.674,712 303.993,045	19.921
3	599.674,712 303.993,045	4	599.556,358 304.020,818	121.569
4	599.556,358 304.020,818	5	599.555,125 304.015,782	5.185
5	599.555,125 304.015,782	6	599.554,593 304.007,908	7.892

Punct început	X / Y	Punct sfârșit	X / Y	Lungime segment (** (m)
6	599.554,593 304.007,908	1	599.555,54 304.000,548	7.421

\*\* Lungimile segmentelor sunt determinate în planul de proiecție Stereo 70 și sunt rotunjite la 1 milimetru.

\*\*\* Distanța dintre puncte este formată din segmente cumulate ce sunt mai mici decât valoarea 1 milimetru.

Neutilizabil în Circuitul Civil



**DATE DESPRE IMOBILUL NR. 5057**

Oficiul de Cadastru și Publicitate Imobiliară GIURGIU  
 Biroul de Cadastru și Publicitate Imobiliară Giurgiu

**A. Partea I. Descrierea imobilului**

TEREN Extravilan

Adresa: Jud. Giurgiu

Nr. Crt	Nr cadastral Nr. topografic	Suprafața* (mp)	Observații / Referințe
A1		3.750	Sector cadastral:33 Teren neimprejmuit;

**B. Partea II. Proprietari și acte**

Inscrieri privitoare la dreptul de proprietate și alte drepturi reale	Referințe
/	
Act Normativ nr. Legea nr.7, din 13/03/1996 emis de PARLAMENTUL ROMÂNIEI;	
B1	Inscrierea posesiei, drept de PROPRIETATE, dobandit prin Lege, cota actuala 1/1, cota initiala 1/1 1) NEIDENTIFICAT NEIDENTIFICAT
Act Normativ nr. Legea nr. 7, din 13/03/1996 emis de PARLAMENTUL ROMÂNIEI (art.13);	
B2	Se notează mențiunea proprietar neidentificat, rezerva comisiei locale de fond funciar

**C. Partea III. SARCINI .**

Inscrieri privind dezmembramintele dreptului de proprietate, drepturi reale de garanție și sarcini	Referințe
NU SUNT	

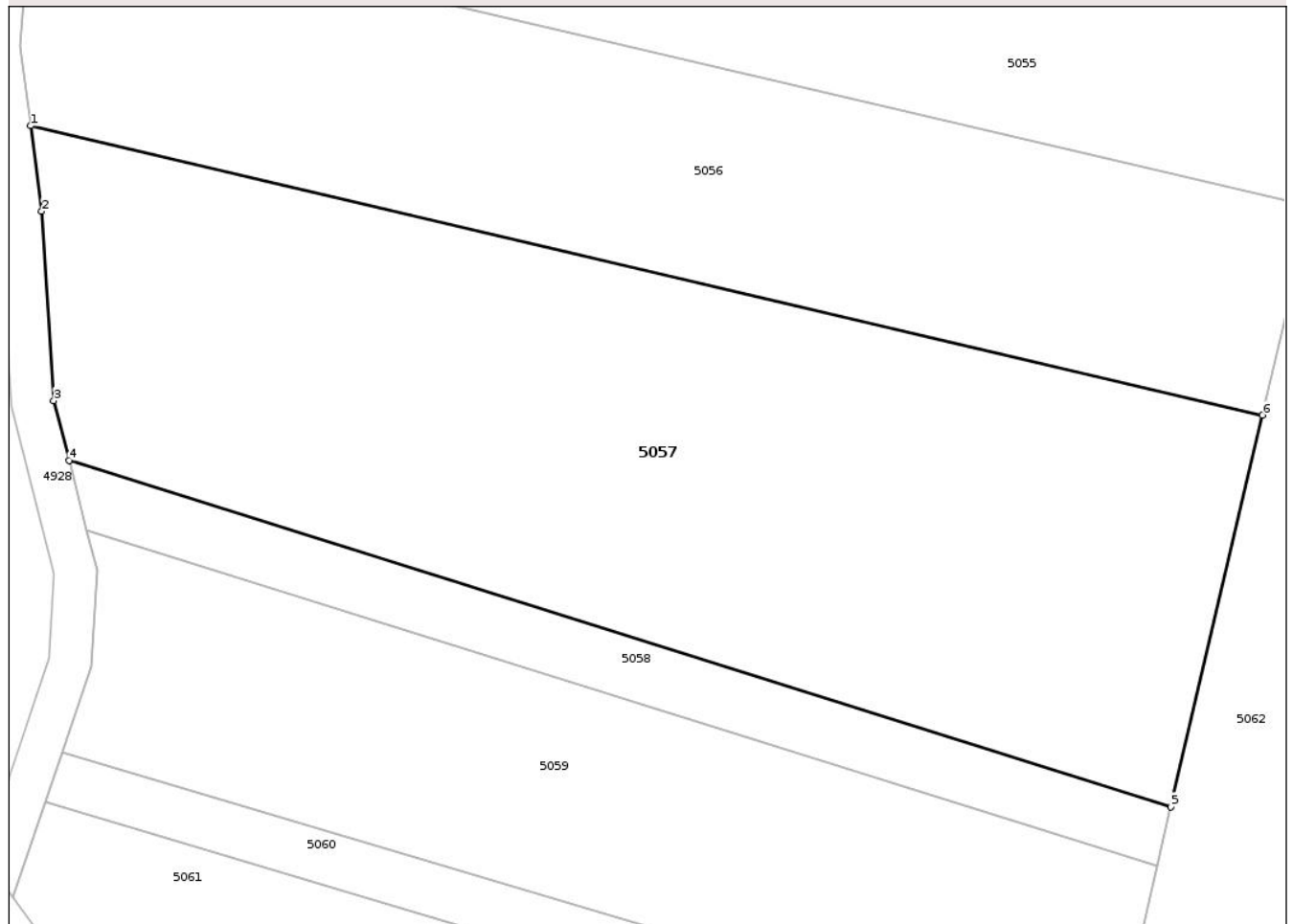
## Anexa Nr. 1 La Partea I

## Teren

Nr cadastral	Suprafața (mp)*	Observații / Referințe
	3.750	

\* Suprafața este determinată în planul de proiecție Stereo 70.

## DETALII LINIARE IMOBIL



## Date referitoare la teren

Crt	Categorie folosință	Intra vilan	Suprafața (mp)	Tarla	Parcelă	Nr. topo	Observații / Referințe
1	arabil	NU	3.750	66	-	-	

## Lungime Segmente

1) Valorile lungimilor segmentelor sunt obținute din proiecție în plan.

Punct început	X / Y	Punct sfârșit	X / Y	Lungime segment (** (m)
1	599.555,54 304.000,548	2	599.556,564 303.992,593	8.021
2	599.556,564 303.992,593	3	599.557,693 303.974,981	17.648
3	599.557,693 303.974,981	4	599.559,107 303.969,415	5.743
4	599.559,107 303.969,415	5	599.661,681 303.937,204	107.513
5	599.661,681 303.937,204	6	599.670,185 303.973,645	37.42

Punct început	X / Y	Punct sfârşit	X / Y	Lungime segment (** (m)
6	599.670,185 303.973,645	1	599.555,54 304.000,548	117.759

\*\* Lungimile segmentelor sunt determinate în planul de proiecţie Stereo 70 şi sunt rotunjite la 1 milimetru.

\*\*\* Distanţa dintre puncte este formată din segmente cumulate ce sunt mai mici decât valoarea 1 milimetru.

Neutilizabil în Circuitul Civil



**DATE DESPRE IMOBILUL NR. 5058**

Oficiul de Cadastru și Publicitate Imobiliară GIURGIU  
Biroul de Cadastru și Publicitate Imobiliară Giurgiu

**A. Partea I. Descrierea imobilului**

TEREN Extravilan

Adresa: Jud. Giurgiu

Nr. Crt	Nr cadastral Nr. topografic	Suprafața* (mp)	Observații / Referințe
A1		600	Sector cadastral:33 Teren neimprejmuit;

**B. Partea II. Proprietari și acte**

Inscrieri privitoare la dreptul de proprietate și alte drepturi reale	Referințe
/	
Act Administrativ nr. 92258, din 18/10/2002 emis de CJPSDPAT GIURGIU;	
B1	A1
Intabulare, drept de PROPRIETATE, dobandit prin Reconstituire, cota actuala 1/1, cota initiala 1/1	
1) RUSESCU IONEL, Lipsă CNP	
2) POSTELNICU STEFANA, Lipsă CNP	
3) CÂTE NICULINA, Lipsă CNP	

**C. Partea III. SARCINI .**

Inscrieri privind dezmembramintele dreptului de proprietate, drepturi reale de garanție și sarcini	Referințe
NU SUNT	

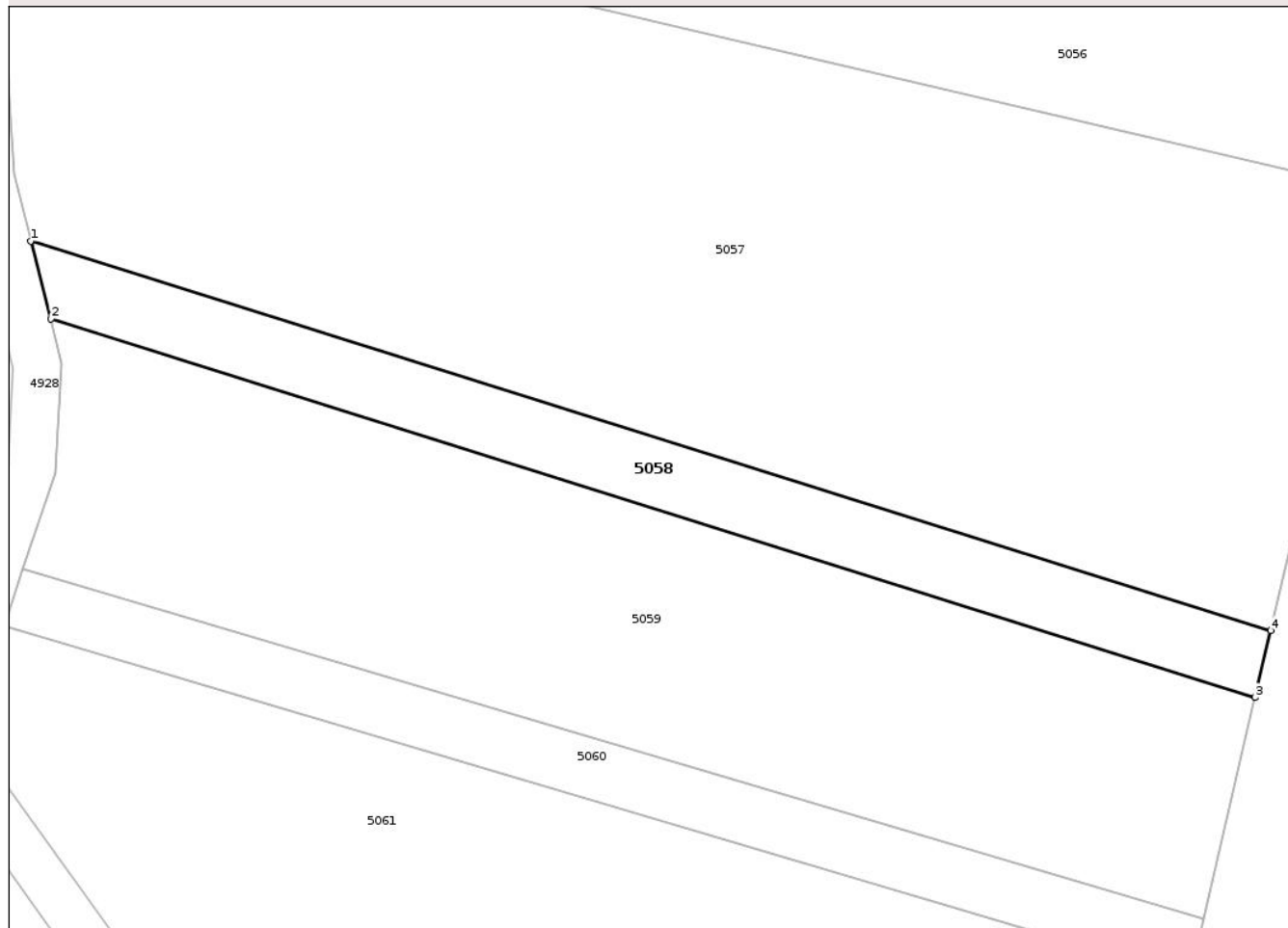
## Anexa Nr. 1 La Partea I

## Teren

Nr cadastral	Suprafața (mp)*	Observații / Referințe
	600	

\* Suprafața este determinată în planul de proiecție Stereo 70.

## DETALII LINIARE IMOBIL



## Date referitoare la teren

Crt	Categorie folosință	Intra vilan	Suprafața (mp)	Tarla	Parcelă	Nr. topo	Observații / Referințe
1	arabil	NU	600	66	40	-	

## Lungime Segmente

1) Valorile lungimilor segmentelor sunt obținute din proiecție în plan.

Punct început	X / Y	Punct sfârșit	X / Y	Lungime segment (** (m)
1	599.559,107 303.969,415	2	599.560,746 303.962,966	6.654
2	599.560,746 303.962,966	3	599.660,391 303.931,675	104.443
3	599.660,391 303.931,675	4	599.661,681 303.937,204	5.677
4	599.661,681 303.937,204	1	599.559,107 303.969,415	107.513

\*\* Lungimile segmentelor sunt determinate în planul de proiecție Stereo 70 și sunt rotunjite la 1 milimetru.

\*\*\* Distanţa dintre puncte este formată din segmente cumulate ce sunt mai mici decât valoarea 1 milimetru.

Neutilizabil în Circuitul  
Civil



**DATE DESPRE IMOBILUL NR. 5059**

Oficiul de Cadastru și Publicitate Imobiliară GIURGIU  
 Biroul de Cadastru și Publicitate Imobiliară Giurgiu

**A. Partea I. Descrierea imobilului**

TEREN Extravilan

Adresa: Jud. Giurgiu

Nr. Crt	Nr cadastral Nr. topografic	Suprafața* (mp)	Observații / Referințe
A1		2.000	Sector cadastral:33 Teren neimprejmuit;

**B. Partea II. Proprietari și acte**

Inscrieri privitoare la dreptul de proprietate și alte drepturi reale	Referințe
/	
Act Normativ nr. Legea nr.7, din 13/03/1996 emis de PARLAMENTUL ROMÂNIEI;	
B1	Inscrierea posesiei, drept de PROPRIETATE, dobandit prin Lege, cota actuala 1/1, cota initiala 1/1 1) NEIDENTIFICAT NEIDENTIFICAT
	A1
Act Normativ nr. Legea nr. 7, din 13/03/1996 emis de PARLAMENTUL ROMÂNIEI (art.13);	
B2	Se notează mențiunea proprietar neidentificat, rezerva comisiei locale de fond funciar
	A1

**C. Partea III. SARCINI .**

Inscrieri privind dezmembramintele dreptului de proprietate, drepturi reale de garanție și sarcini	Referințe
NU SUNT	

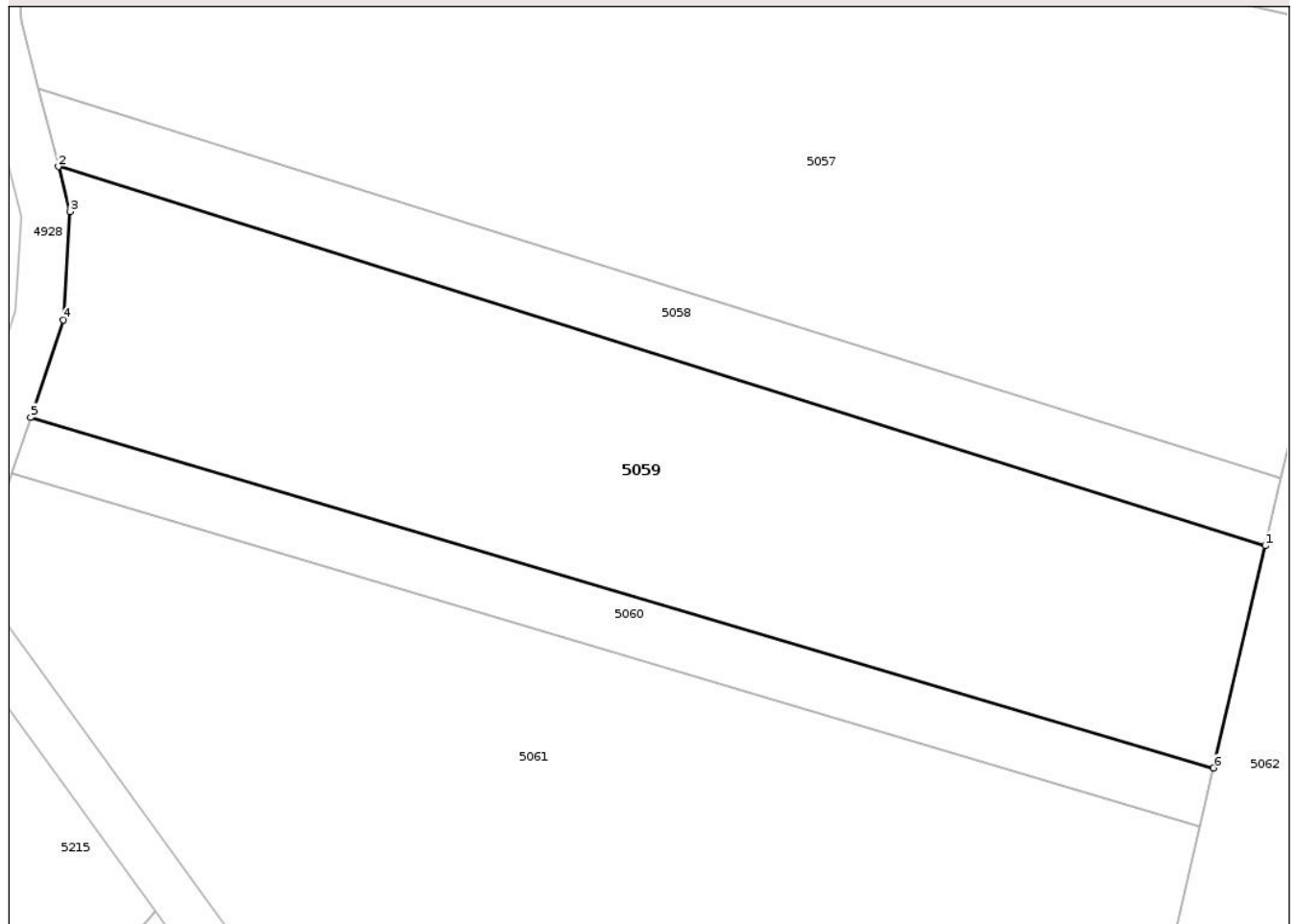
## Anexa Nr. 1 La Partea I

## Teren

Nr cadastral	Suprafața (mp)*	Observații / Referințe
	2.000	

\* Suprafața este determinată în planul de proiecție Stereo 70.

## DETALII LINIARE IMOBIL



## Date referitoare la teren

Crt	Categorie folosință	Intra vilan	Suprafața (mp)	Tarla	Parcelă	Nr. topo	Observații / Referințe
1	arabil	NU	2.000	66	-	-	

## Lungime Segmente

1) Valorile lungimilor segmentelor sunt obținute din proiecție în plan.

Punct început	X / Y	Punct sfârșit	X / Y	Lungime segment (** (m)
1	599.660,391 303.931,675	2	599.560,746 303.962,966	104.443
2	599.560,746 303.962,966	3	599.561,693 303.959,24	3.844
3	599.561,693 303.959,24	4	599.561,168 303.950,291	8.964
4	599.561,168 303.950,291	5	599.558,471 303.942,269	8.463
5	599.558,471 303.942,269	6	599.656,111 303.913,334	101.837

Punct început	X / Y	Punct sfârșit	X / Y	Lungime segment (** (m)
6	599.656,111 303.913,334	1	599.660,391 303.931,675	18.834

\*\* Lungimile segmentelor sunt determinate în planul de proiecție Stereo 70 și sunt rotunjite la 1 milimetru.

\*\*\* Distanța dintre puncte este formată din segmente cumulate ce sunt mai mici decât valoarea 1 milimetru.

Neutilizabil în Circuitul Civil



**DATE DESPRE IMOBILUL NR. 5060**

Oficiul de Cadastru și Publicitate Imobiliară GIURGIU  
Biroul de Cadastru și Publicitate Imobiliară Giurgiu

**A. Partea I. Descrierea imobilului**

TEREN Extravilan

Adresa: Jud. Giurgiu

Nr. Crt	Nr cadastral Nr. topografic	Suprafața* (mp)	Observații / Referințe
A1		500	Sector cadastral:33 Teren neimprejmuit;

**B. Partea II. Proprietari și acte**

Inscrieri privitoare la dreptul de proprietate și alte drepturi reale	Referințe
/	
Act Administrativ nr. 76088, din 24/11/2000 emis de CJPSDPAT GIURGIU;	
B1	A1
Intabulare, drept de PROPRIETATE, dobandit prin Reconstituire, cota actuala 1/1, cota initiala 1/1 1) GHENEA TUDORA, Lipsă CNP	

**C. Partea III. SARCINI .**

Inscrieri privind dezmembramintele dreptului de proprietate, drepturi reale de garanție și sarcini	Referințe
NU SUNT	

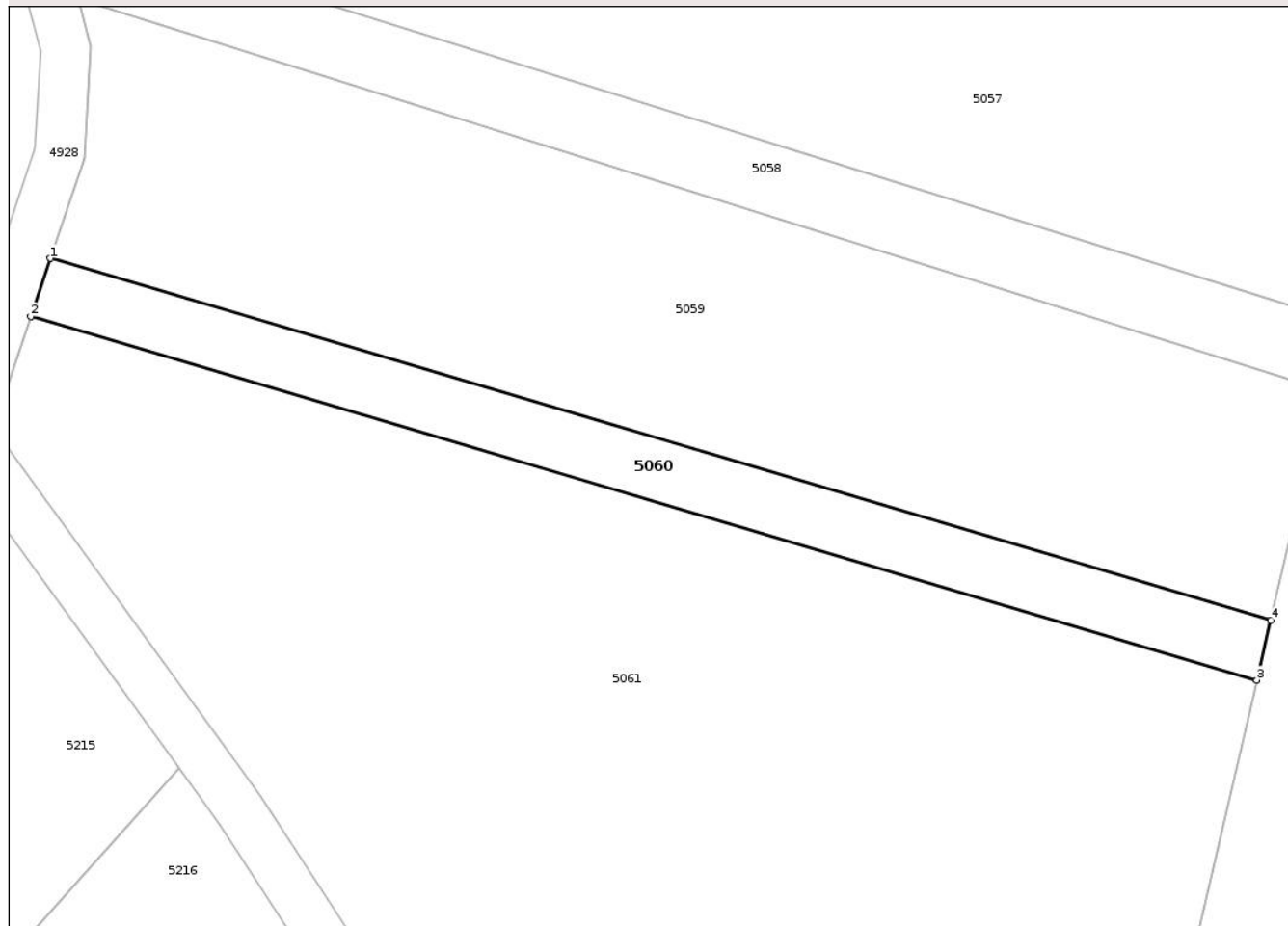
## Anexa Nr. 1 La Partea I

## Teren

Nr cadastral	Suprafața (mp)*	Observații / Referințe
	500	

\* Suprafața este determinată în planul de proiecție Stereo 70.

## DETALII LINIARE IMOBIL



## Date referitoare la teren

Crt	Categorie folosință	Intra vilan	Suprafața (mp)	Tarla	Parcelă	Nr. topo	Observații / Referințe
1	arabil	NU	500	66	11	-	T63 P11 -conform act

## Lungime Segmente

1) Valorile lungimilor segmentelor sunt obținute din proiecție în plan.

Punct început	X / Y	Punct sfârșit	X / Y	Lungime segment (** (m)
1	599.558,471 303.942,269	2	599.556,91 303.937,622	4.902
2	599.556,91 303.937,622	3	599.654,995 303.908,555	102.301
3	599.654,995 303.908,555	4	599.656,111 303.913,334	4.908
4	599.656,111 303.913,334	1	599.558,471 303.942,269	101.837

\*\* Lungimile segmentelor sunt determinate în planul de proiecție Stereo 70 și sunt rotunjite la 1 milimetru.

\*\*\* Distanţa dintre puncte este formată din segmente cumulate ce sunt mai mici decât valoarea 1 milimetru.

Neutilizabil în Circuitul  
Civil



**DATE DESPRE IMOBILUL NR. 5061**

Oficiul de Cadastru și Publicitate Imobiliară GIURGIU  
 Biroul de Cadastru și Publicitate Imobiliară Giurgiu

**A. Partea I. Descrierea imobilului**

TEREN Extravilan

Adresa: Jud. Giurgiu

Nr. Crt	Nr cadastral Nr. topografic	Suprafața* (mp)	Observații / Referințe
A1		4.750	Sector cadastral:33 Teren neimprejmuit;

**B. Partea II. Proprietari și acte**

Inscrieri privitoare la dreptul de proprietate și alte drepturi reale	Referințe
/	
Act Normativ nr. Legea nr.7, din 13/03/1996 emis de PARLAMENTUL ROMÂNIEI;	
B1	Inscrierea posesiei, drept de PROPRIETATE, dobandit prin Lege, cota actuala 1/1, cota initiala 1/1 1) NEIDENTIFICAT NEIDENTIFICAT
	A1
Act Normativ nr. Legea nr. 7, din 13/03/1996 emis de PARLAMENTUL ROMÂNIEI (art.13);	
B2	Se notează mențiunea proprietar neidentificat, rezerva comisiei locale de fond funciar
	A1

**C. Partea III. SARCINI .**

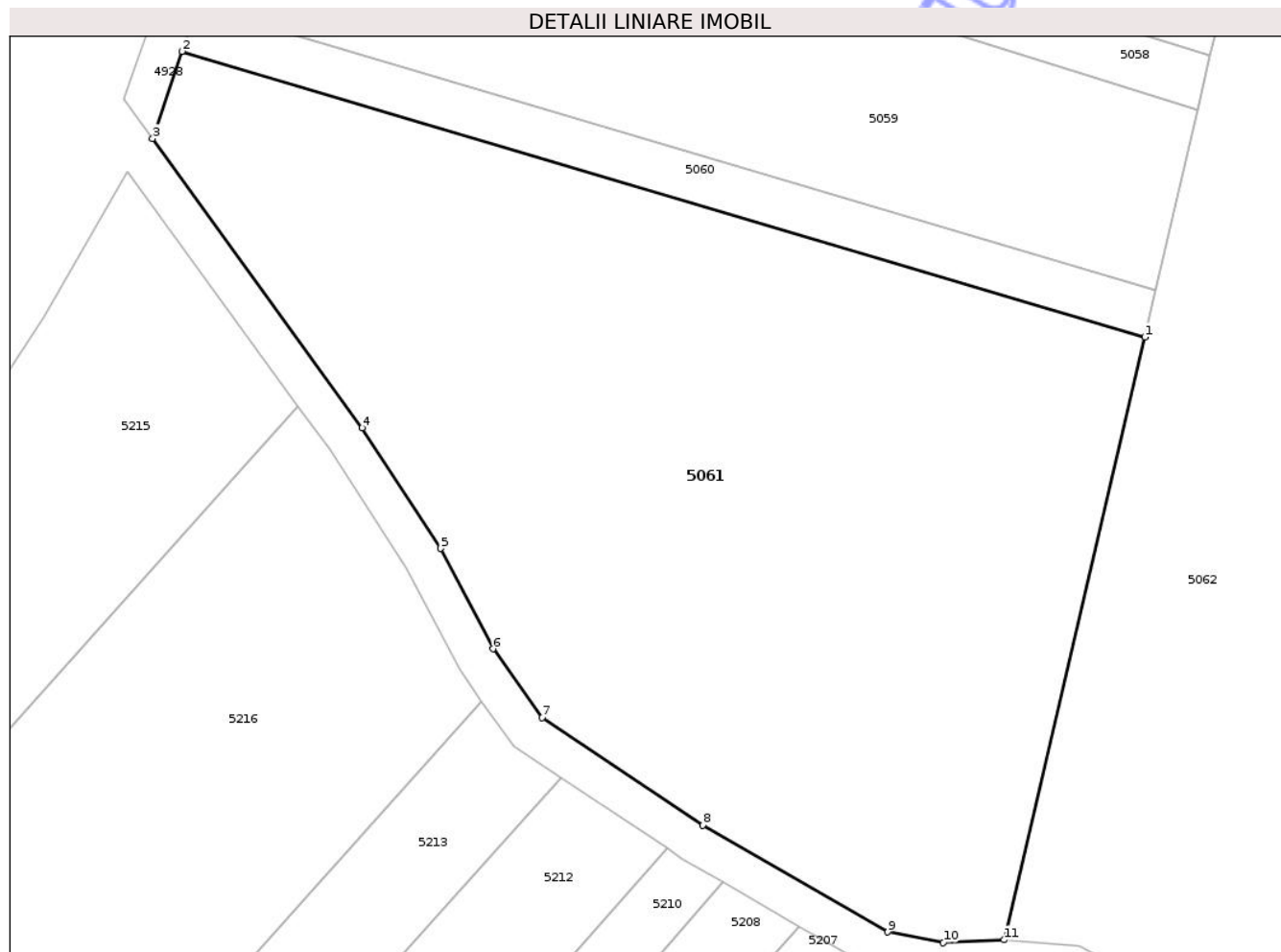
Inscrieri privind dezmembramintele dreptului de proprietate, drepturi reale de garanție și sarcini	Referințe
NU SUNT	

## Anexa Nr. 1 La Partea I

## Teren

Nr cadastral	Suprafața (mp)*	Observații / Referințe
	4.750	

\* Suprafața este determinată în planul de proiecție Stereo 70.



## Date referitoare la teren

Crt	Categorie folosință	Intra vilan	Suprafața (mp)	Tarla	Parcelă	Nr. topo	Observații / Referințe
1	arabil	NU	4.750	66	-	-	

## Lungime Segmente

1) Valorile lungimilor segmentelor sunt obținute din proiecție în plan.

Punct început	X / Y	Punct sfârșit	X / Y	Lungime segment (** (m)
1	599.654,995 303.908,555	2	599.556,91 303.937,622	102.301
2	599.556,91 303.937,622	3	599.553,93 303.928,756	9.353
3	599.553,93 303.928,756	4	599.575,274 303.899,319	36.361
4	599.575,274 303.899,319	5	599.583,297 303.887,064	14.648
5	599.583,297 303.887,064	6	599.588,59 303.876,849	11.505

Punct început	X / Y	Punct sfârșit	X / Y	Lungime segment (** (m)
6	599.588,59 303.876,849	7	599.593,608 303.869,836	8.623
7	599.593,608 303.869,836	8	599.609,966 303.858,91	19.671
8	599.609,966 303.858,91	9	599.628,823 303.848,034	21.769
9	599.628,823 303.848,034	10	599.634,475 303.846,939	5.757
10	599.634,475 303.846,939	11	599.640,687 303.847,241	6.219
11	599.640,687 303.847,241	1	599.654,995 303.908,555	62.961

\*\* Lungimile segmentelor sunt determinate în planul de proiecție Stereo 70 și sunt rotunjite la 1 milimetru.

\*\*\* Distanța dintre puncte este formată din segmente cumulate ce sunt mai mici decât valoarea 1 milimetru.

Neutilizabil în Circuitul Civil





## DATE DESPRE IMOBILUL NR. 5062

Oficiul de Cadastru și Publicitate Imobiliară GIURGIU  
Biroul de Cadastru și Publicitate Imobiliară Giurgiu

## A. Partea I. Descrierea imobilului

TEREN Extravilan

Adresa: Jud. Giurgiu

Nr. Crt	Nr cadastral Nr. topografic	Suprafața* (mp)	Observații / Referințe
A1		93.900	Sector cadastral:33 Teren neimprejmuit;

## B. Partea II. Proprietari și acte

Inscrieri privitoare la dreptul de proprietate și alte drepturi reale	Referințe
/	
Act Normativ nr. Legea nr.7, din 13/03/1996 emis de PARLAMENTUL ROMÂNIEI;	
B1	Inscrierea posesiei, drept de PROPRIETATE, dobandit prin Lege, cota actuala 1/1, cota initiala 1/1 1) NEIDENTIFICAT NEIDENTIFICAT
Act Normativ nr. Legea nr. 7, din 13/03/1996 emis de PARLAMENTUL ROMÂNIEI (art.13);	
B2	Se notează mențiunea proprietar neidentificat

## C. Partea III. SARCINI .

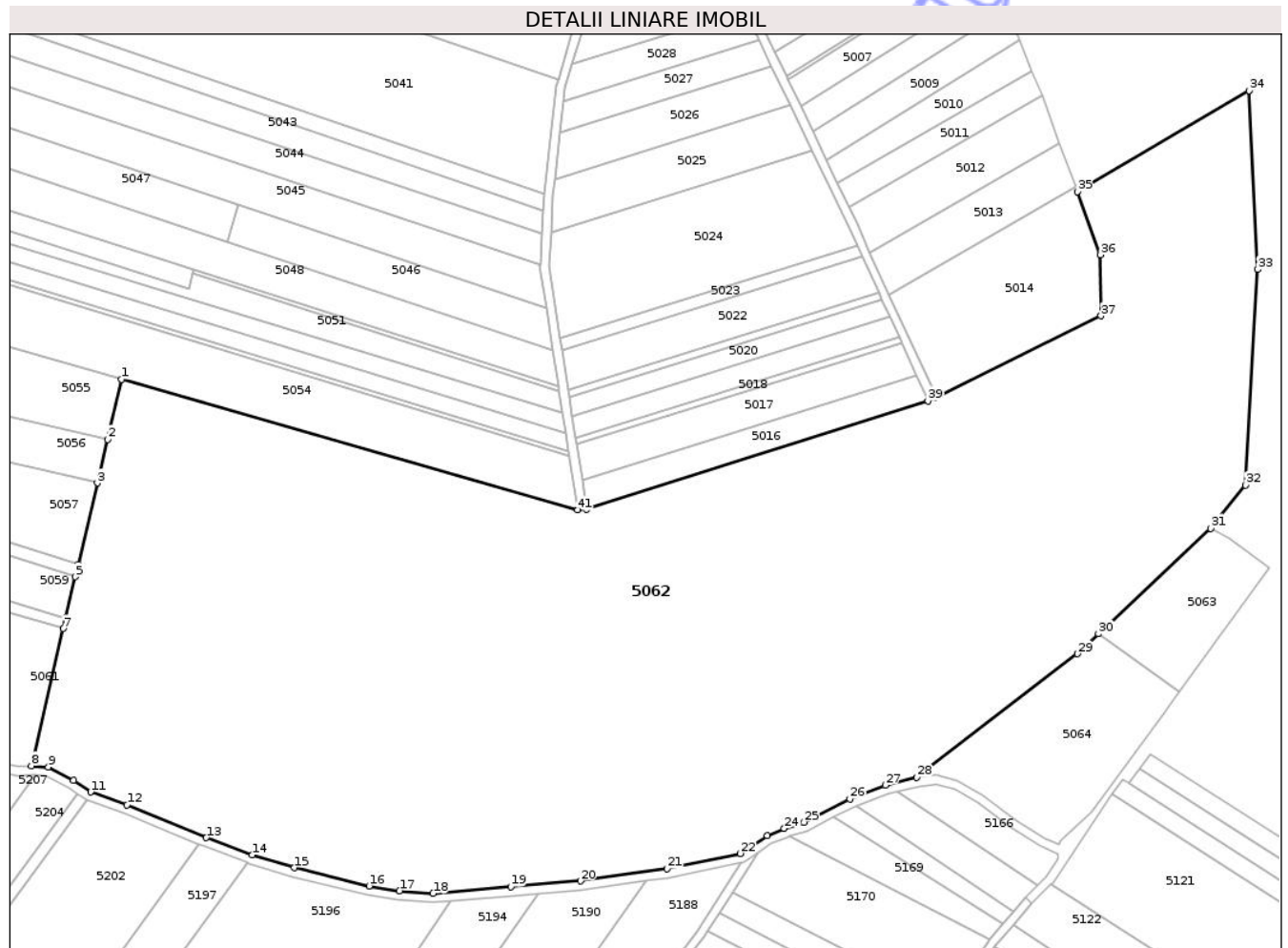
Inscrieri privind dezmembramintele dreptului de proprietate, drepturi reale de garanție și sarcini	Referințe
NU SUNT	

## Anexa Nr. 1 La Partea I

## Teren

Nr cadastral	Suprafața (mp)*	Observații / Referințe
	93.900	

\* Suprafața este determinată în planul de proiecție Stereo 70.



## Date referitoare la teren

Crt	Categorie folosință	Intravilan	Suprafața (mp)	Tarla	Parcelă	Nr. topo	Observații / Referințe
1	ape statatoare	NU	93.900	66	240	-	

## Lungime Segmente

1) Valorile lungimilor segmentelor sunt obținute din proiecție în plan.

Punct început	X / Y	Punct sfârșit	X / Y	Lungime segment	Punct început	X / Y	Punct sfârșit	X / Y	Lungime segment	Punct început	X / Y	Punct sfârșit	X / Y	Lungime segment
1	599.680,974 304.019,879	2	599.674,712 303.993,045	27.555	2	599.674,712 303.993,045	3	599.670,185 303.973,645	19.921	3	599.670,185 303.973,645	4	599.661,681 303.937,204	37.42
4	599.661,681 303.937,204	5	599.660,391 303.931,675	5.677	5	599.660,391 303.931,675	6	599.656,111 303.913,334	18.834	6	599.656,111 303.913,334	7	599.654,995 303.908,555	4.908
7	599.654,995 303.908,555	8	599.640,687 303.847,241	62.961	8	599.640,687 303.847,241	9	599.648,323 303.846,631	7.66	9	599.648,323 303.846,631	10	599.659,464 303.840,701	12.621
10	599.659,464 303.840,701	11	599.667,167 303.835,459	9.317	11	599.667,167 303.835,459	12	599.683,437 303.829,674	17.268	12	599.683,437 303.829,674	13	599.718,983 303.815,102	38.417
13	599.718,983 303.815,102	14	599.739,466 303.807,368	21.894	14	599.739,466 303.807,368	15	599.758,375 303.801,656	19.753	15	599.758,375 303.801,656	16	599.791,869 303.793,454	34.484

Punct început	X / Y	Punct sfârșit	X / Y	Lungime segment	Punct început	X / Y	Punct sfârșit	X / Y	Lungime segment	Punct început	X / Y	Punct sfârșit	X / Y	Lungime segment
16	599.791,869 303.793,454	17	599.805,395 303.791,303	13.696	17	599.805,395 303.791,303	18	599.820,42 303.790,131	15.071	18	599.820,42 303.790,131	19	599.855,233 303.793,207	34.949
19	599.855,233 303.793,207	20	599.886,463 303.795,684	31.328	20	599.886,463 303.795,684	21	599.925,134 303.801,208	39.064	21	599.925,134 303.801,208	22	599.958,063 303.807,989	33.62
22	599.958,063 303.807,989	23	599.970,102 303.815,935	14.425	23	599.970,102 303.815,935	24	599.977,653 303.819,221	8.235	24	599.977,653 303.819,221	25	599.986,342 303.821,934	9.103
25	599.986,342 303.821,934	26	600.007,051 303.832,392	23.2	26	600.007,051 303.832,392	27	600.022,91 303.838,572	17.021	27	600.022,91 303.838,572	28	600.037,002 303.842,054	14.516
28	600.037,002 303.842,054	29	600.108,859 303.897,277	90.626	29	600.108,859 303.897,277	30	600.118,307 303.906,169	12.974	30	600.118,307 303.906,169	31	600.168,441 303.953,355	68.847
31	600.168,441 303.953,355	32	600.184,142 303.972,621	24.854	32	600.184,142 303.972,621	33	600.189,512 304.068,982	96.511	33	600.189,512 304.068,982	34	600.185,688 304.148,964	80.073
34	600.185,688 304.148,964	35	600.108,842 304.103,835	89.118	35	600.108,842 304.103,835	36	600.119,16 304.075,607	30.055	36	600.119,16 304.075,607	37	600.119,409 304.048,294	27.314
37	600.119,409 304.048,294	38	600.045,742 304.011,775	82.222	38	600.045,742 304.011,775	39	600.042,014 304.010,309	4.006	39	600.042,014 304.010,309	40	599.889,205 303.961,815	160.319
40	599.889,205 303.961,815	41	599.885,201 303.961,528	4.014	41	599.885,201 303.961,528	1	599.680,974 304.019,879	212.399					

\*\* Lungimile segmentelor sunt determinate în planul de proiecție Stereo 70 și sunt rotunjite la 1 milimetru.

\*\*\* Distanța dintre puncte este formată din segmente cumulate ce sunt mai mici decât valoarea 1 milimetru.

Neutilizabil în  
Civil



**DATE DESPRE IMOBILUL NR. 5063**

Oficiul de Cadastru și Publicitate Imobiliară GIURGIU  
Biroul de Cadastru și Publicitate Imobiliară Giurgiu

**A. Partea I. Descrierea imobilului**

TEREN Extravilan

Adresa: Jud. Giurgiu

Nr. Crt	Nr cadastral Nr. topografic	Suprafața* (mp)	Observații / Referințe
A1		2.600	Sector cadastral:33 Teren neimprejmuit;

**B. Partea II. Proprietari și acte**

Inscrieri privitoare la dreptul de proprietate și alte drepturi reale	Referințe
/	
Act Administrativ nr. 122336, din 08/05/2009 emis de CJPSDPAT GIURGIU;	
B1	A1
Intabulare, drept de PROPRIETATE, dobandit prin Reconstituire, cota actuala 1/1, cota initiala 1/1	
1) DINCA CONSTANTIN, Lipsă CNP	

**C. Partea III. SARCINI .**

Inscrieri privind dezmembramintele dreptului de proprietate, drepturi reale de garanție și sarcini	Referințe
NU SUNT	

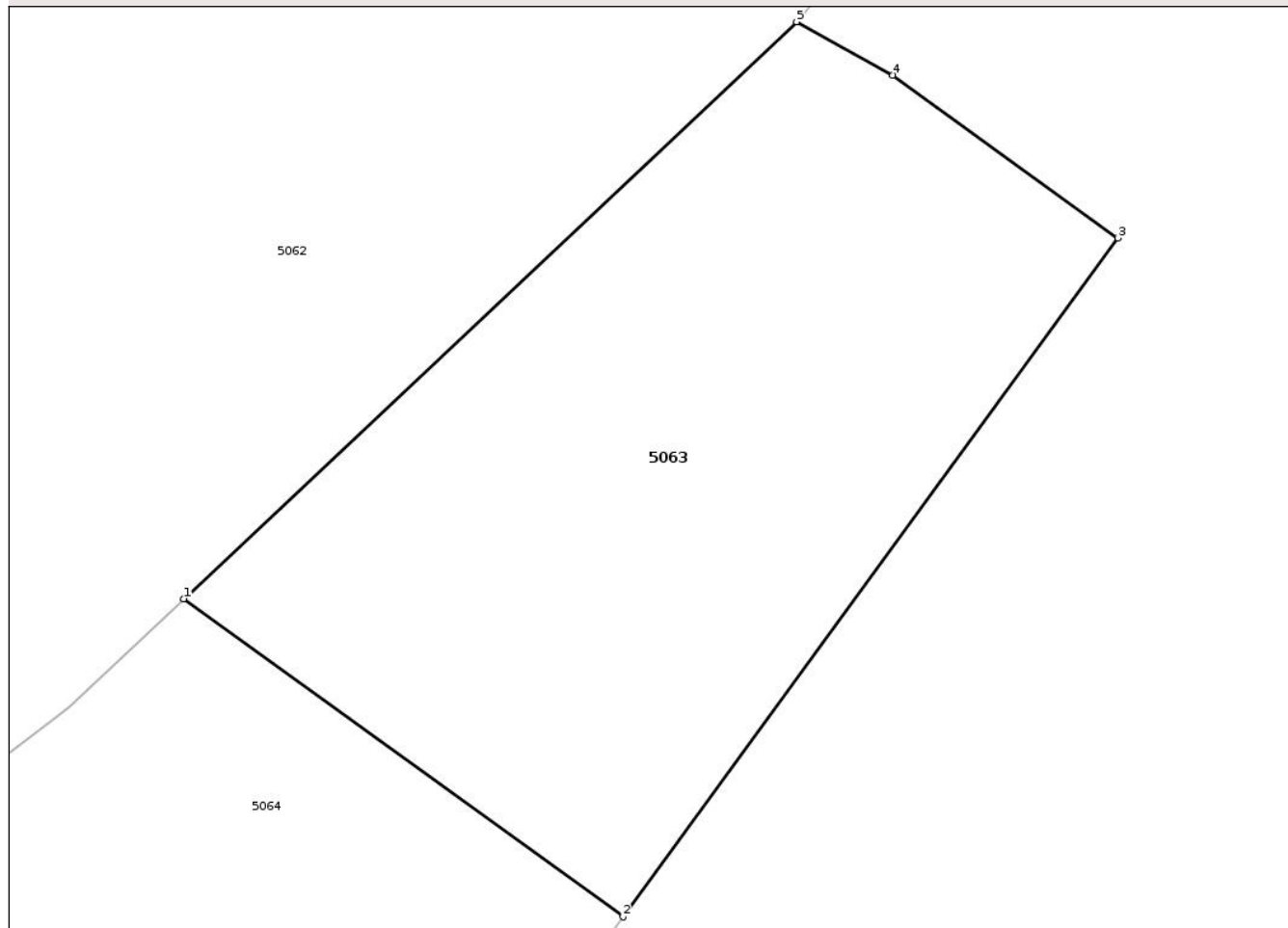
## Anexa Nr. 1 La Partea I

## Teren

Nr cadastral	Suprafața (mp)*	Observații / Referințe
	2.600	

\* Suprafața este determinată în planul de proiecție Stereo 70.

## DETALII LINIARE IMOBIL



## Date referitoare la teren

Crt	Categorie folosință	Intra vilan	Suprafața (mp)	Tarla	Parcelă	Nr. topo	Observații / Referințe
1	arabil	NU	2.600	66	82/5	-	T7 P82/5 -conform act

## Lungime Segmente

1) Valorile lungimilor segmentelor sunt obținute din proiecție în plan.

Punct început	X / Y	Punct sfârșit	X / Y	Lungime segment (** (m)
1	600.118,307 303.906,169	2	600.154,253 303.880,157	44.37
2	600.154,253 303.880,157	3	600.194,729 303.935,679	68.71
3	600.194,729 303.935,679	4	600.176,329 303.948,994	22.712
4	600.176,329 303.948,994	5	600.168,441 303.953,355	9.013
5	600.168,441 303.953,355	1	600.118,307 303.906,169	68.847

\*\* Lungimile segmentelor sunt determinate în planul de proiecție Stereo 70 și sunt rotunjite la 1 milimetru.

\*\*\* Distanța dintre puncte este formată din segmente cumulate ce sunt mai mici decât valoarea 1 milimetru.

Neutilizabil în Circuitul  
Civil



**DATE DESPRE IMOBILUL NR. 5064**

Oficiul de Cadastru și Publicitate Imobiliară GIURGIU  
Biroul de Cadastru și Publicitate Imobiliară Giurgiu

**A. Partea I. Descrierea imobilului**

TEREN Extravilan

Adresa: Jud. Giurgiu

Nr. Crt	Nr cadastral Nr. topografic	Suprafața* (mp)	Observații / Referințe
A1		5.000	Sector cadastral:33 Teren neimprejmuit;

**B. Partea II. Proprietari și acte**

Inscrieri privitoare la dreptul de proprietate și alte drepturi reale	Referințe
/	
Act Administrativ nr. 101479, din 26/02/2004 emis de CJPSDPAT GIURGIU;	
B1	A1
Intabulare, drept de PROPRIETATE, dobandit prin Reconstituire, cota actuala 1/1, cota initiala 1/1	
1) <b>BOGDAN MARIA</b> , Lipsă CNP	

**C. Partea III. SARCINI .**

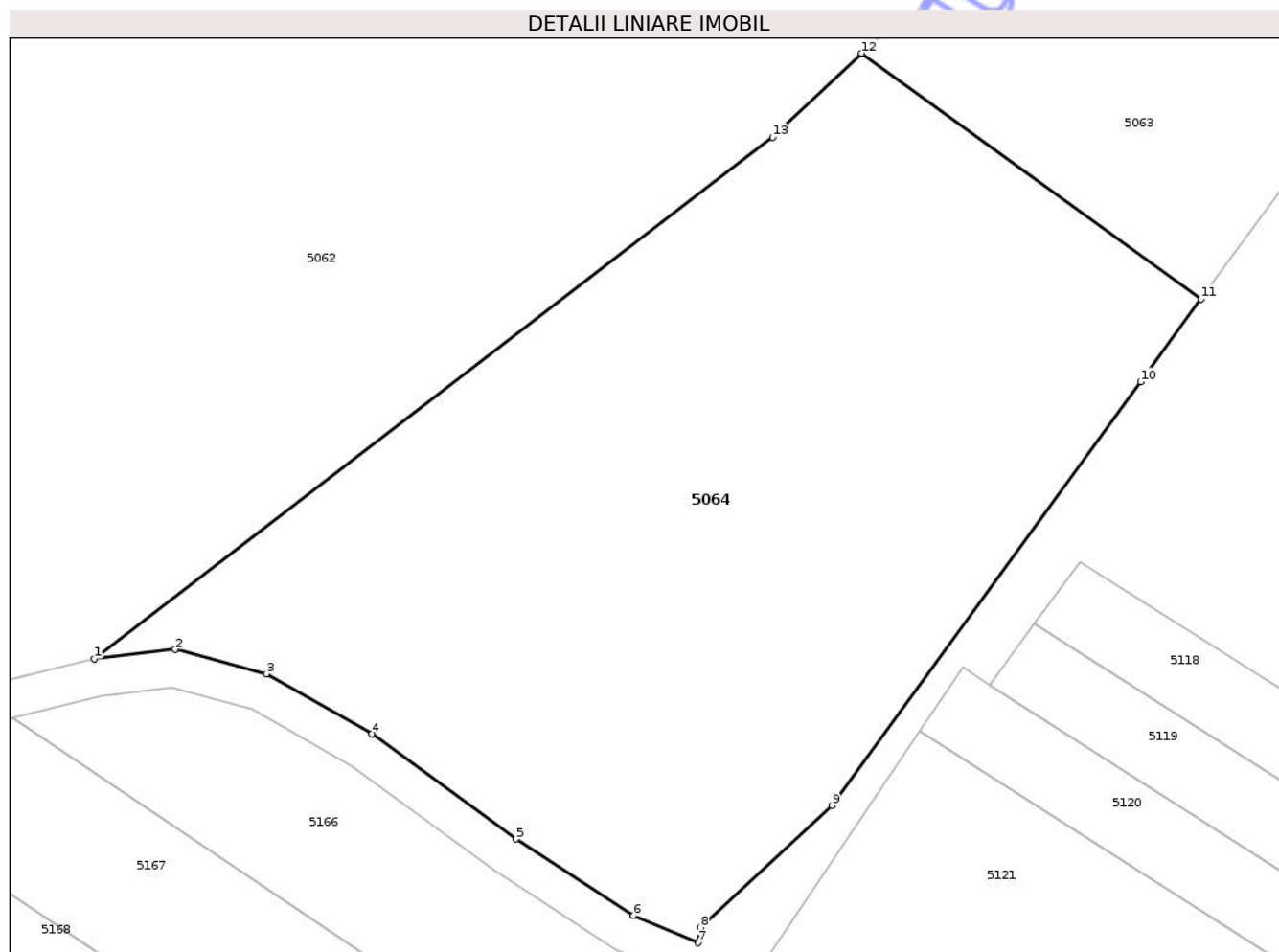
Inscrieri privind dezmembramintele dreptului de proprietate, drepturi reale de garanție și sarcini	Referințe
NU SUNT	

## Anexa Nr. 1 La Partea I

## Teren

Nr cadastral	Suprafața (mp)*	Observații / Referințe
	5.000	

\* Suprafața este determinată în planul de proiecție Stereo 70.



## Date referitoare la teren

Crt	Categorie folosință	Intra vilan	Suprafața (mp)	Tarla	Parcelă	Nr. topo	Observații / Referințe
1	arabil	NU	5.000	66	16	-	

## Lungime Segmente

1) Valorile lungimilor segmentelor sunt obținute din proiecție în plan.

Punct început	X / Y	Punct sfârșit	X / Y	Lungime segment (** (m)
1	600.037,002 303.842,054	2	600.045,563 303.843,038	8.617
2	600.045,563 303.843,038	3	600.055,26 303.840,464	10.033
3	600.055,26 303.840,464	4	600.066,421 303.834,082	12.857
4	600.066,421 303.834,082	5	600.081,649 303.822,955	18.86
5	600.081,649 303.822,955	6	600.094,15 303.814,855	14.896

Punct început	X / Y	Punct sfârşit	X / Y	Lungime segment (** (m)
6	600.094,15 303.814,855	7	600.100,986 303.811,976	7.418
7	600.100,986 303.811,976	8	600.101,2 303.813,607	1.645
8	600.101,2 303.813,607	9	600.115,148 303.826,518	19.006
9	600.115,148 303.826,518	10	600.147,85 303.871,375	55.512
10	600.147,85 303.871,375	11	600.154,253 303.880,157	10.868
11	600.154,253 303.880,157	12	600.118,307 303.906,169	44.37
12	600.118,307 303.906,169	13	600.108,859 303.897,277	12.974
13	600.108,859 303.897,277	1	600.037,002 303.842,054	90.626

\*\* Lungimile segmentelor sunt determinate în planul de proiecție Stereo 70 și sunt rotunjite la 1 milimetru.

\*\*\* Distanța dintre puncte este formată din segmente cumulate ce sunt mai mici decât valoarea 1 milimetru.



**DATE DESPRE IMOBILUL NR. 5065**

Oficiul de Cadastru și Publicitate Imobiliară GIURGIU  
Biroul de Cadastru și Publicitate Imobiliară Giurgiu

**A. Partea I. Descrierea imobilului**

TEREN Extravilan

Adresa: Jud. Giurgiu

Nr. Crt	Nr cadastral Nr. topografic	Suprafața* (mp)	Observații / Referințe
A1		5.000	Sector cadastral:33 Teren neimprejmuit;

**B. Partea II. Proprietari și acte**

Inscrieri privitoare la dreptul de proprietate și alte drepturi reale	Referințe
/	
Act Administrativ nr. 86882, din 14/08/2002 emis de CJPSDPAT GIURGIU;	
B1	A1
Intabulare, drept de PROPRIETATE, dobandit prin Reconstituire, cota actuala 1/1, cota initiala 1/1	
1) CONU MARIN, Lipsă CNP	

**C. Partea III. SARCINI .**

Inscrieri privind dezmembramintele dreptului de proprietate, drepturi reale de garanție și sarcini	Referințe
NU SUNT	

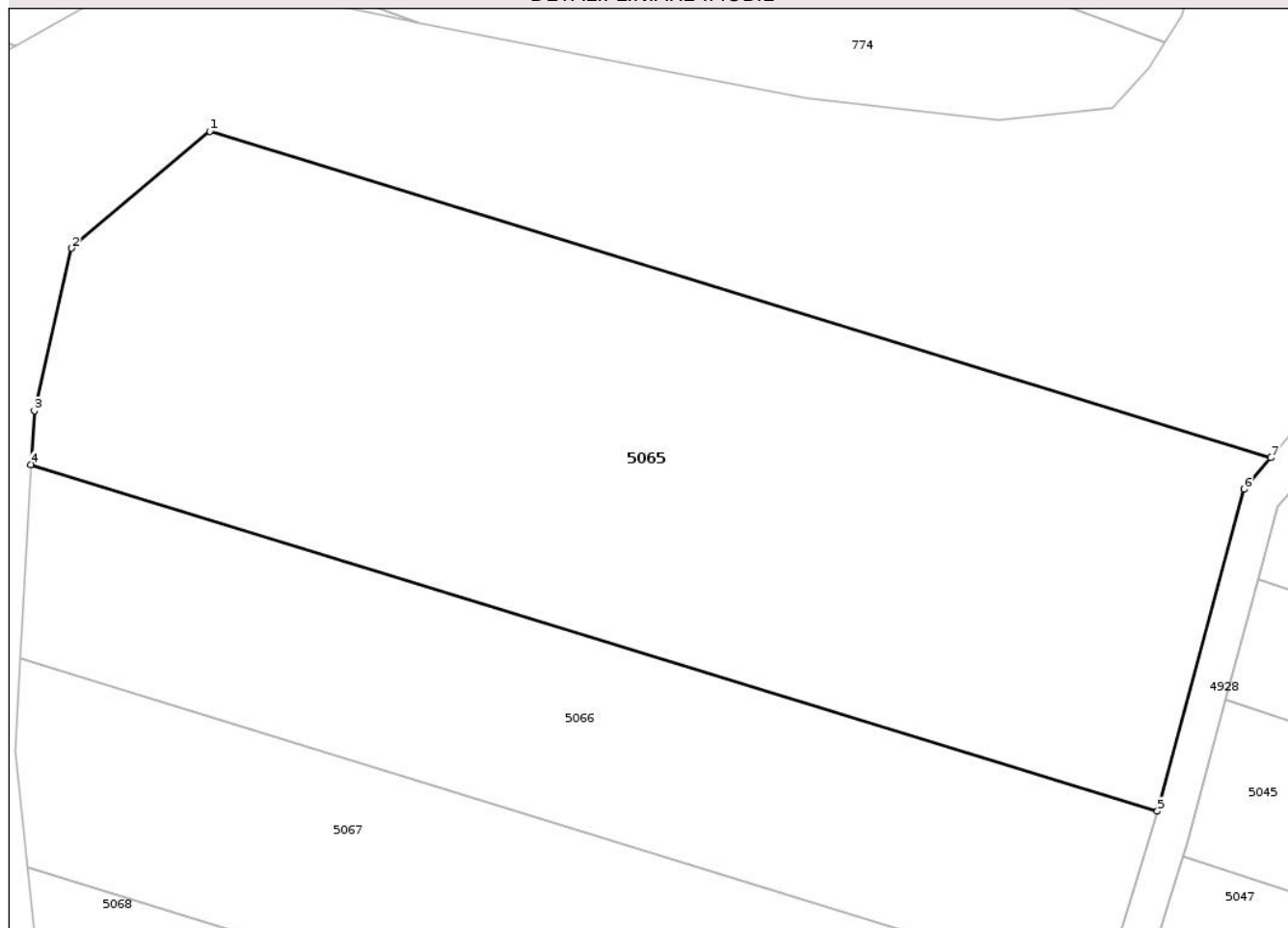
## Anexa Nr. 1 La Partea I

## Teren

Nr cadastral	Suprafața (mp)*	Observații / Referințe
	5.000	

\* Suprafața este determinată în planul de proiecție Stereo 70.

## DETALII LINIARE IMOBIL



## Date referitoare la teren

Crt	Categorie folosință	Intra vilan	Suprafața (mp)	Tarla	Parcelă	Nr. topo	Observații / Referințe
1	arabil	NU	5.000	67	19	-	T66 P19 -conform act

## Lungime Segmente

1) Valorile lungimilor segmentelor sunt obținute din proiecție în plan.

Punct început	X / Y	Punct sfârșit	X / Y	Lungime segment (** (m)
1	599.490,183 304.221,891	2	599.475,363 304.209,367	19.403
2	599.475,363 304.209,367	3	599.471,36 304.191,931	17.89
3	599.471,36 304.191,931	4	599.470,984 304.186,18	5.763
4	599.470,984 304.186,18	5	599.591,798 304.149,039	126.394
5	599.591,798 304.149,039	6	599.601,089 304.183,519	35.71

Punct început	X / Y	Punct sfârșit	X / Y	Lungime segment (** (m)
6	599.601,089 304.183,519	7	599.603,954 304.186,915	4.443
7	599.603,954 304.186,915	1	599.490,183 304.221,891	119.026

\*\* Lungimile segmentelor sunt determinate în planul de proiecție Stereo 70 și sunt rotunjite la 1 milimetru.

\*\*\* Distanța dintre puncte este formată din segmente cumulate ce sunt mai mici decât valoarea 1 milimetru.

Neutilizabil în Circuitul Civil



**DATE DESPRE IMOBILUL NR. 5066**

Oficiul de Cadastru și Publicitate Imobiliară GIURGIU  
Biroul de Cadastru și Publicitate Imobiliară Giurgiu

**A. Partea I. Descrierea imobilului**

TEREN Extravilan

Adresa: Jud. Giurgiu

Nr. Crt	Nr cadastral Nr. topografic	Suprafața* (mp)	Observații / Referințe
A1		2.500	Sector cadastral:33 Teren neimprejmuit;

**B. Partea II. Proprietari și acte**

Inscrieri privitoare la dreptul de proprietate și alte drepturi reale	Referințe
/	
Act Normativ nr. Legea nr.7, din 13/03/1996 emis de PARLAMENTUL ROMÂNIEI;	
B1	Inscrierea posesiei, drept de PROPRIETATE, dobandit prin Lege, cota actuala 1/1, cota initiala 1/1 1) NEIDENTIFICAT NEIDENTIFICAT
Act Normativ nr. Legea nr. 7, din 13/03/1996 emis de PARLAMENTUL ROMÂNIEI (art.13);	
B2	Se notează mențiunea proprietar neidentificat, rezerva comisiei locale de fond funciar

**C. Partea III. SARCINI .**

Inscrieri privind dezmembramintele dreptului de proprietate, drepturi reale de garanție și sarcini	Referințe
NU SUNT	

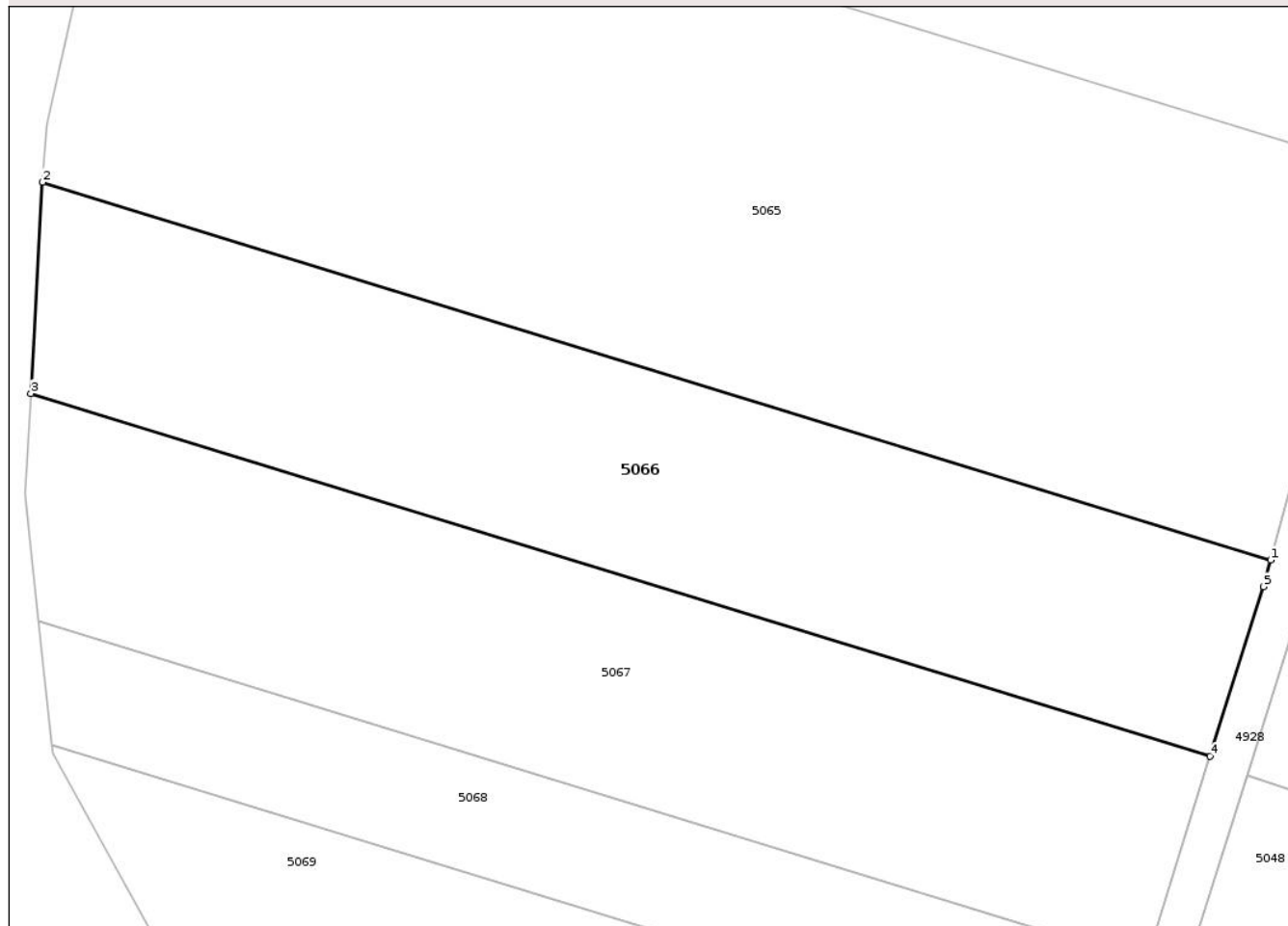
## Anexa Nr. 1 La Partea I

## Teren

Nr cadastral	Suprafața (mp)*	Observații / Referințe
	2.500	

\* Suprafața este determinată în planul de proiecție Stereo 70.

## DETALII LINIARE IMOBIL



## Date referitoare la teren

Crt	Categorie folosință	Intravilan	Suprafața (mp)	Tarla	Parcelă	Nr. topo	Observații / Referințe
1	arabil	NU	2.500	67	-	-	

## Lungime Segmente

1) Valorile lungimilor segmentelor sunt obținute din proiecție în plan.

Punct început	X / Y	Punct sfârșit	X / Y	Lungime segment (** (m)
1	599.591,798 304.149,039	2	599.470,984 304.186,18	126.394
2	599.470,984 304.186,18	3	599.469,829 304.165,432	20.78
3	599.469,829 304.165,432	4	599.585,853 304.129,763	121.383
4	599.585,853 304.129,763	5	599.591,097 304.146,437	17.479
5	599.591,097 304.146,437	1	599.591,798 304.149,039	2.695

\*\* Lungimile segmentelor sunt determinate în planul de proiecție Stereo 70 și sunt rotunjite la 1 milimetru.

\*\*\* Distanța dintre puncte este formată din segmente cumulate ce sunt mai mici decât valoarea 1 milimetru.

Neutilizabil în Circuitul  
Civil



**DATE DESPRE IMOBILUL NR. 5067**

Oficiul de Cadastru și Publicitate Imobiliară GIURGIU  
Biroul de Cadastru și Publicitate Imobiliară Giurgiu

**A. Partea I. Descrierea imobilului**

TEREN Extravilan

Adresa: Jud. Giurgiu

Nr. Crt	Nr cadastral Nr. topografic	Suprafața* (mp)	Observații / Referințe
A1		2.500	Sector cadastral:33 Teren neimprejmuit;

**B. Partea II. Proprietari și acte**

Inscrieri privitoare la dreptul de proprietate și alte drepturi reale	Referințe
/	
Act Administrativ nr. 24384, din 19/09/1995 emis de CJPSDPAT GIURGIU;	
B1	A1
Intabulare, drept de PROPRIETATE, dobandit prin Reconstituire, cota actuala 1/1, cota initiala 1/1	
1) MINEA GHEORGHE, Lipsă CNP	

**C. Partea III. SARCINI .**

Inscrieri privind dezmembramintele dreptului de proprietate, drepturi reale de garanție și sarcini	Referințe
NU SUNT	

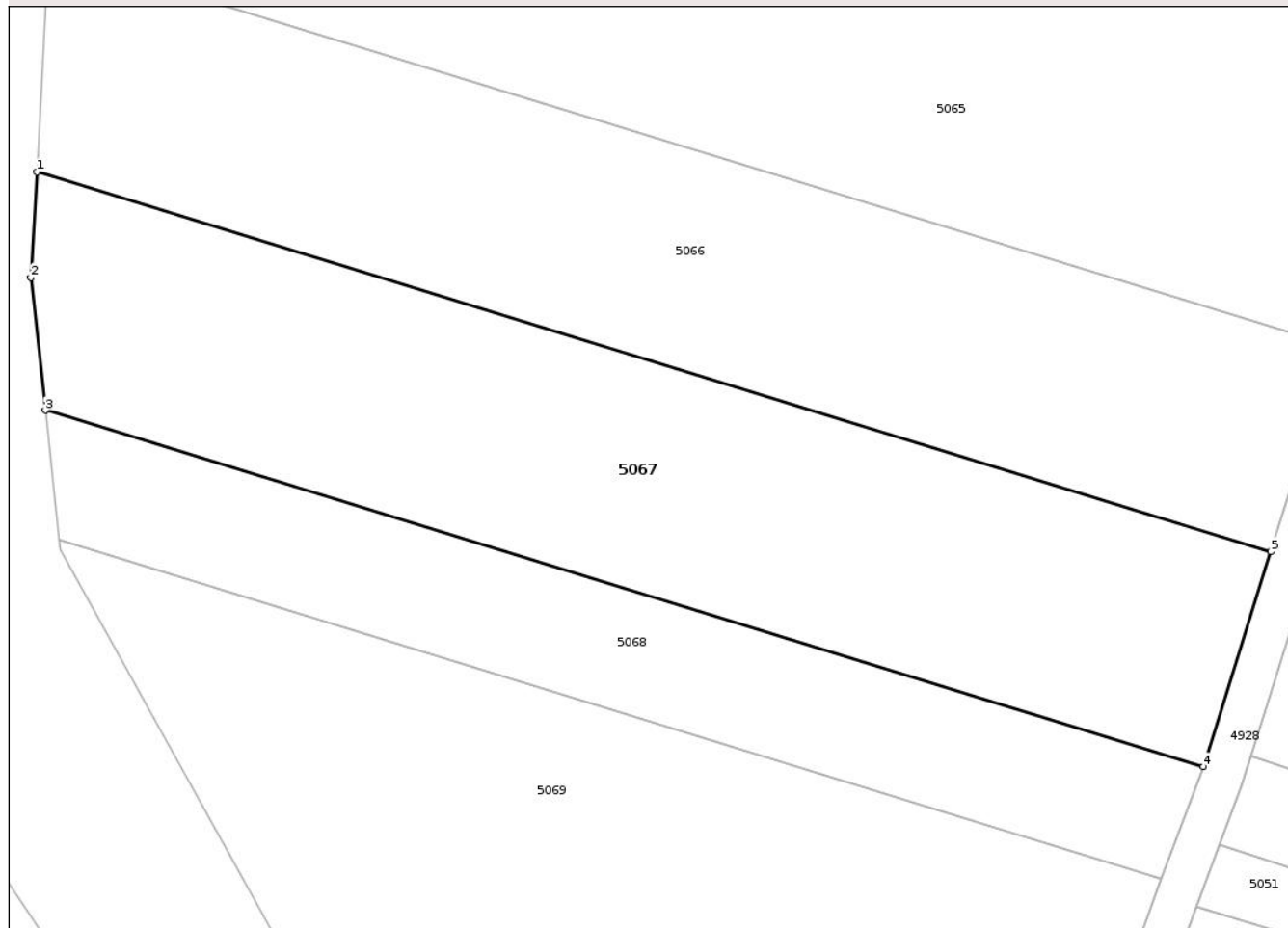
## Anexa Nr. 1 La Partea I

## Teren

Nr cadastral	Suprafața (mp)*	Observații / Referințe
	2.500	

\* Suprafața este determinată în planul de proiecție Stereo 70.

## DETALII LINIARE IMOBIL



## Date referitoare la teren

Crt	Categorie folosință	Intra vilan	Suprafața (mp)	Tarla	Parcelă	Nr. topo	Observații / Referințe
1	arabil	NU	2.500	67	-	-	

## Lungime Segmente

1) Valorile lungimilor segmentelor sunt obținute din proiecție în plan.

Punct început	X / Y	Punct sfârșit	X / Y	Lungime segment (** (m)
1	599.469,829 304.165,432	2	599.469,278 304.155,525	9.922
2	599.469,278 304.155,525	3	599.470,621 304.143,047	12.55
3	599.470,621 304.143,047	4	599.579,504 304.109,573	113.912
4	599.579,504 304.109,573	5	599.585,853 304.129,763	21.165
5	599.585,853 304.129,763	1	599.469,829 304.165,432	121.383

\*\* Lungimile segmentelor sunt determinate în planul de proiecție Stereo 70 și sunt rotunjite la 1 milimetru.

\*\*\* Distanța dintre puncte este formată din segmente cumulate ce sunt mai mici decât valoarea 1 milimetru.

Neutilizabil în Circuitul  
Civil



**DATE DESPRE IMOBILUL NR. 5068**

Oficiul de Cadastru și Publicitate Imobiliară GIURGIU  
 Biroul de Cadastru și Publicitate Imobiliară Giurgiu

**A. Partea I. Descrierea imobilului**

TEREN Extravilan

Adresa: Jud. Giurgiu

Nr. Crt	Nr cadastral Nr. topografic	Suprafața* (mp)	Observații / Referințe
A1		1.250	Sector cadastral:33 Teren neimprejmuit;

**B. Partea II. Proprietari și acte**

Inscrieri privitoare la dreptul de proprietate și alte drepturi reale	Referințe
/	
Act Administrativ nr. 101448, din 03/09/2003 emis de CJPSDPAT GIURGIU;	
B1	A1
Intabulare, drept de PROPRIETATE, dobandit prin Reconstituire, cota actuala 1/1, cota initiala 1/1	
1) RADUCU PETRA, Lipsă CNP	
2) MIU MARIN, Lipsă CNP	
3) UZUM ELENA, Lipsă CNP	
4) MIU DUMITRU, Lipsă CNP	

**C. Partea III. SARCINI .**

Inscrieri privind dezmembramintele dreptului de proprietate, drepturi reale de garanție și sarcini	Referințe
NU SUNT	

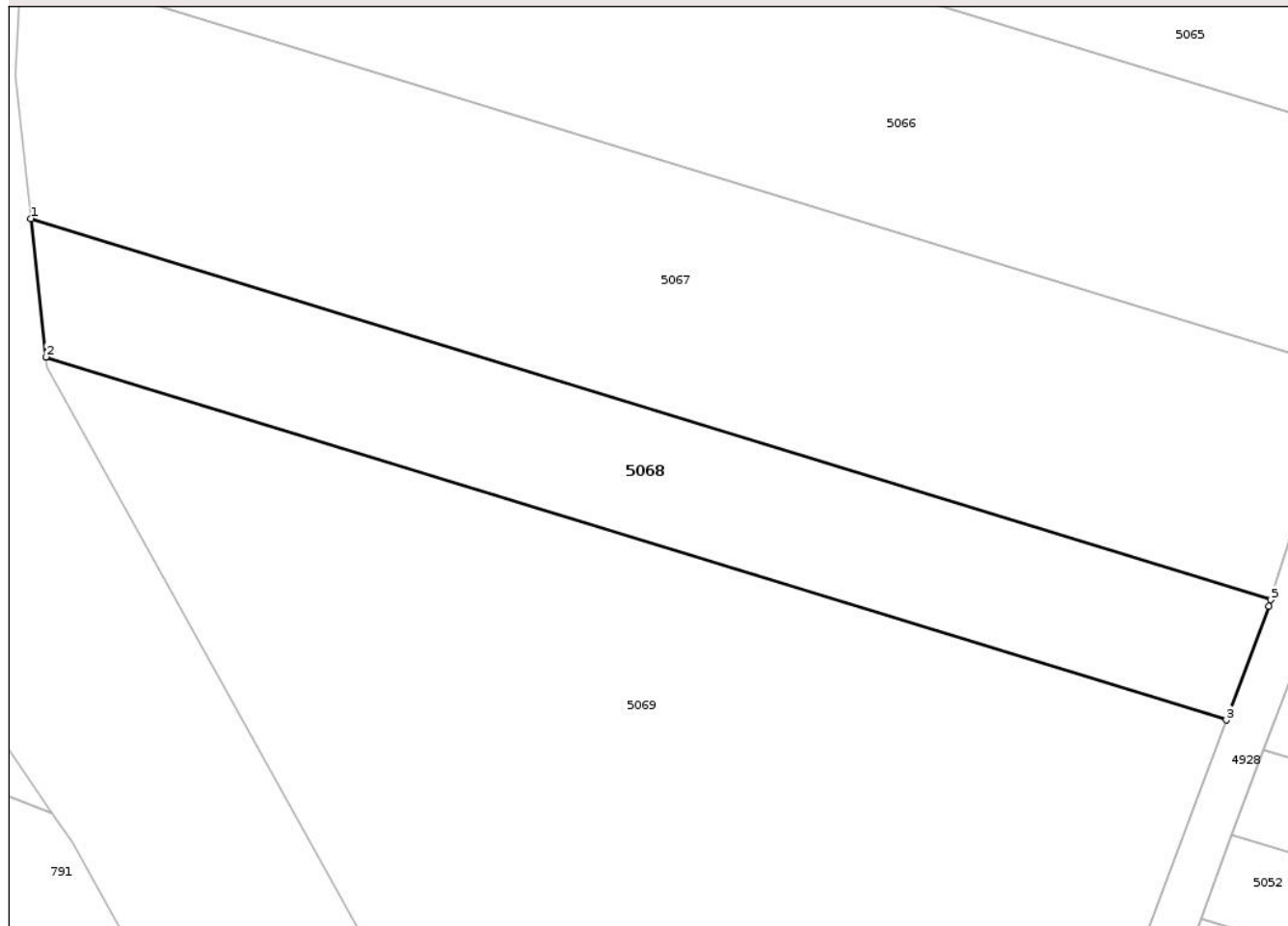
## Anexa Nr. 1 La Partea I

## Teren

Nr cadastral	Suprafaţa (mp)*	Observații / Referințe
	1.250	

\* Suprafața este determinată în planul de proiecție Stereo 70.

## DETALII LINIARE IMOBIL



## Date referitoare la teren

Crt	Categorie folosință	Intra vilan	Suprafața (mp)	Tarla	Parcelă	Nr. topo	Observații / Referințe
1	arabil	NU	1.250	67	33	-	T61 P33 -conform act

## Lungime Segmente

1) Valorile lungimilor segmentelor sunt obținute din proiecție în plan.

Punct început	X / Y	Punct sfârșit	X / Y	Lungime segment (** (m)
1	599.470,621 304.143,047	2	599.471,93 304.130,884	12.233
2	599.471,93 304.130,884	3	599.575,607 304.099,012	108.465
3	599.575,607 304.099,012	4	599.579,321 304.108,992	10.649
4	599.579,321 304.108,992	5	599.579,504 304.109,573	0.609
5	599.579,504 304.109,573	1	599.470,621 304.143,047	113.912

\*\* Lungimile segmentelor sunt determinate în planul de proiecție Stereo 70 și sunt rotunjite la 1 milimetru.

\*\*\* Distanța dintre puncte este formată din segmente cumulate ce sunt mai mici decât valoarea 1 milimetru.

Neutilizabil în Circuitul  
Civil



**DATE DESPRE IMOBILUL NR. 5069**

Oficiul de Cadastru și Publicitate Imobiliară GIURGIU  
Biroul de Cadastru și Publicitate Imobiliară Giurgiu

**A. Partea I. Descrierea imobilului**

TEREN Extravilan

Adresa: Jud. Giurgiu

Nr. Crt	Nr cadastral Nr. topografic	Suprafața* (mp)	Observații / Referințe
A1		4.160	Sector cadastral:33 Teren neimprejmuit;

**B. Partea II. Proprietari și acte**

Inscrieri privitoare la dreptul de proprietate și alte drepturi reale	Referințe
/	
Act Notarial nr. 136, din 22/11/2013 emis de BIN COSTEA MIHAELA-CORNELIA;	
B1	A1
Intabulare, drept de PROPRIETATE, dobandit prin Succesiune, cota actuala 1/1, cota initiala 1/1	
1) CONU MARIN	

**C. Partea III. SARCINI .**

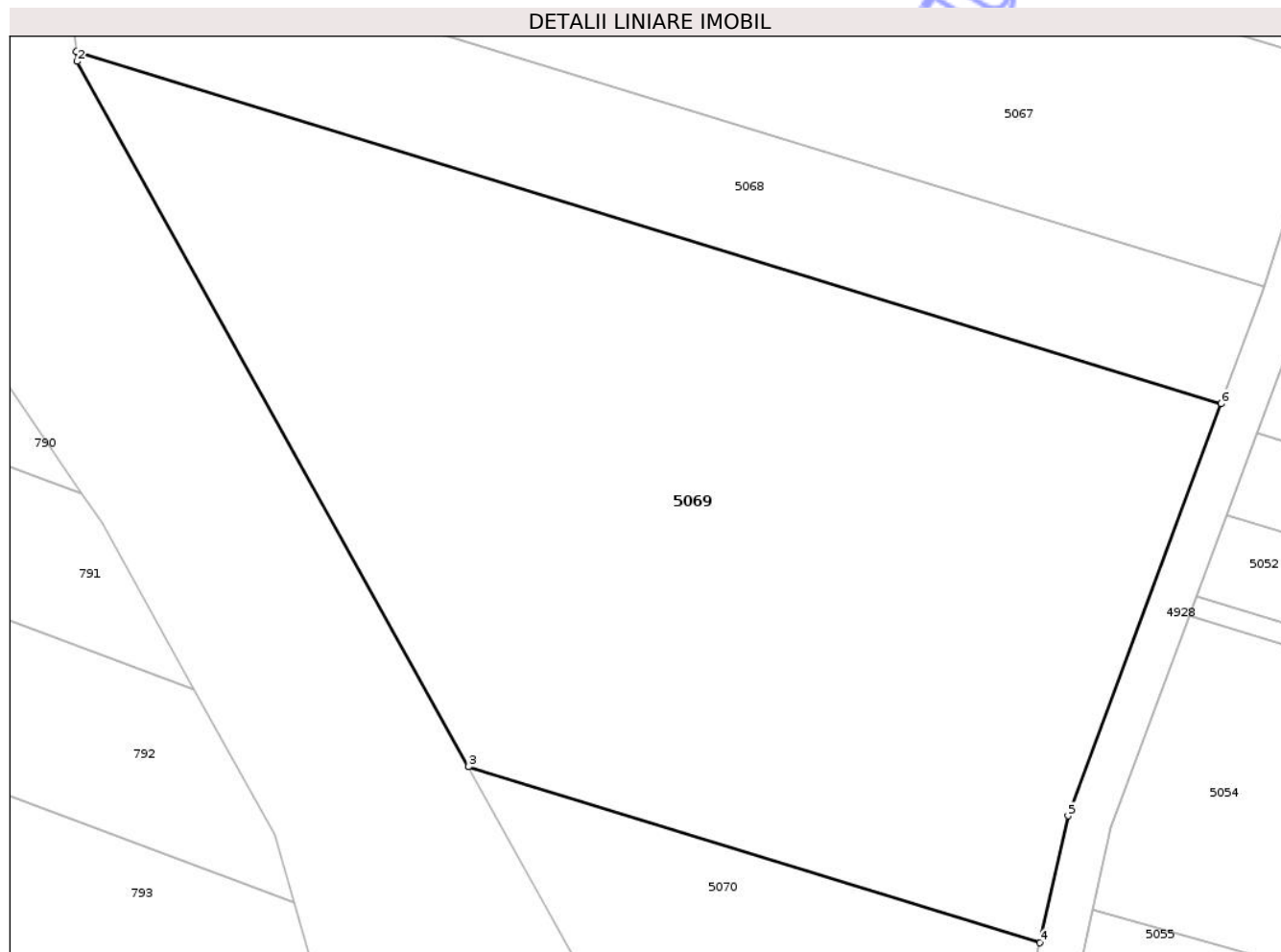
Inscrieri privind dezmembramintele dreptului de proprietate, drepturi reale de garanție și sarcini	Referințe
NU SUNT	

## Anexa Nr. 1 La Partea I

## Teren

Nr cadastral	Suprafața (mp)*	Observații / Referințe
	4.160	

\* Suprafața este determinată în planul de proiecție Stereo 70.



## Date referitoare la teren

Crt	Categorie folosință	Intra vilan	Suprafața (mp)	Tarla	Parcelă	Nr. topo	Observații / Referințe
1	arabil	NU	4.160	67	31	-	T66 P31 -conform act

## Lungime Segmente

1) Valorile lungimilor segmentelor sunt obținute din proiecție în plan.

Punct început	X / Y	Punct sfârșit	X / Y	Lungime segment (** (m)
1	599.471,93 304.130,884	2	599.472,028 304.129,973	0.916
2	599.472,028 304.129,973	3	599.507,455 304.066,183	72.967
3	599.507,455 304.066,183	4	599.559,194 304.050,277	54.129
4	599.559,194 304.050,277	5	599.561,741 304.061,76	11.762
5	599.561,741 304.061,76	6	599.575,607 304.099,012	39.749

Punct început	X / Y	Punct sfârşit	X / Y	Lungime segment (** (m)
6	599.575,607 304.099,012	1	599.471,93 304.130,884	108.465

\*\* Lungimile segmentelor sunt determinate în planul de proiecţie Stereo 70 şi sunt rotunjite la 1 milimetru.

\*\*\* Distanţa dintre puncte este formată din segmente cumulate ce sunt mai mici decât valoarea 1 milimetru.

Neutilizabil în Circuitul Civil



**DATE DESPRE IMOBILUL NR. 5070**

Oficiul de Cadastru și Publicitate Imobiliară GIURGIU  
 Biroul de Cadastru și Publicitate Imobiliară Giurgiu

**A. Partea I. Descrierea imobilului**

TEREN Extravilan

Adresa: Jud. Giurgiu

Nr. Crt	Nr cadastral Nr. topografic	Suprafața* (mp)	Observații / Referințe
A1		1.000	Sector cadastral:33 Teren neimprejmuit;

**B. Partea II. Proprietari și acte**

Inscrieri privitoare la dreptul de proprietate și alte drepturi reale		Referințe
/		
Act Normativ nr. Legea nr.7, din 13/03/1996 emis de PARLAMENTUL ROMÂNIEI;		
B1	Inscrierea posesiei, drept de PROPRIETATE, dobandit prin Lege, cota actuala 1/1, cota initiala 1/1 1) NEIDENTIFICAT NEIDENTIFICAT	A1
Act Normativ nr. Legea nr. 7, din 13/03/1996 emis de PARLAMENTUL ROMÂNIEI (art.13);		
B2	Se notează mențiunea proprietar neidentificat, rezerva comisiei locale de fond funciar	A1

**C. Partea III. SARCINI .**

Inscrieri privind dezmembramintele dreptului de proprietate, drepturi reale de garanție și sarcini	Referințe
NU SUNT	

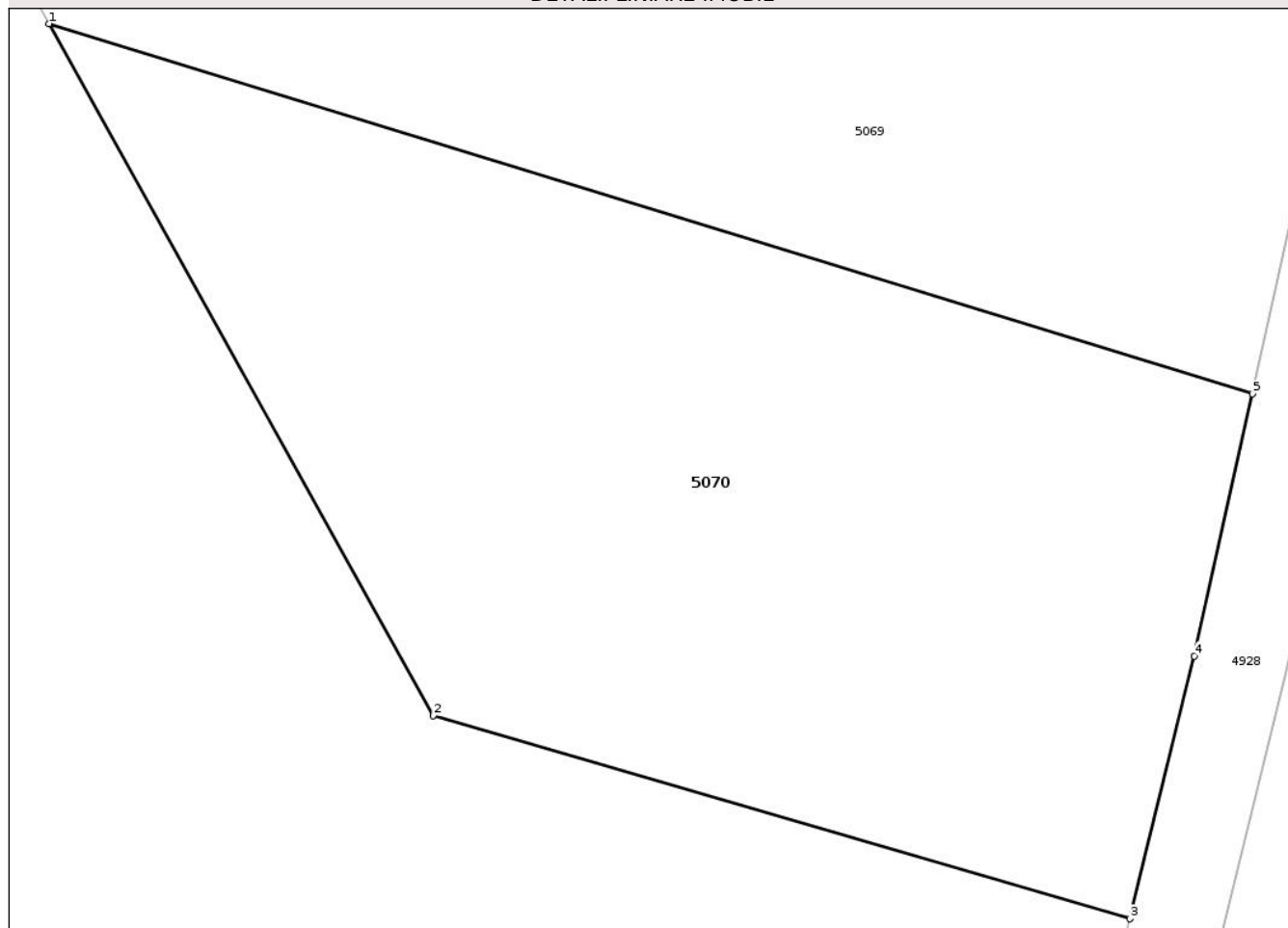
## Anexa Nr. 1 La Partea I

## Teren

Nr cadastral	Suprafaţa (mp)*	Observaţii / Referinţe
	1.000	

\* Suprafaţa este determinată în planul de proiecţie Stereo 70.

## DETALII LINIARE IMOBIL



## Date referitoare la teren

Crt	Categorie folosință	Intra vilan	Suprafața (mp)	Tarla	Parcelă	Nr. topo	Observații / Referințe
1	arabil	NU	1.000	67	-	-	

## Lungime Segmente

1) Valorile lungimilor segmentelor sunt obținute din proiecție în plan.

Punct început	X / Y	Punct sfârșit	X / Y	Lungime segment (** (m)
1	599.507,455 304.066,183	2	599.523,965 304.036,454	34.006
2	599.523,965 304.036,454	3	599.553,935 304.027,725	31.215
3	599.553,935 304.027,725	4	599.556,695 304.039,015	11.622
4	599.556,695 304.039,015	5	599.559,194 304.050,277	11.536
5	599.559,194 304.050,277	1	599.507,455 304.066,183	54.129

\*\* Lungimile segmentelor sunt determinate în planul de proiecție Stereo 70 și sunt rotunjite la 1 milimetru.

\*\*\* Distanța dintre puncte este formată din segmente cumulate ce sunt mai mici decât valoarea 1 milimetru.

Neutilizabil în Circuitul  
Civil



**DATE DESPRE IMOBILUL NR. 5477**

Oficiul de Cadastru și Publicitate Imobiliară GIURGIU  
Biroul de Cadastru și Publicitate Imobiliară Giurgiu

**A. Partea I. Descrierea imobilului**

TEREN Extravilan

Adresa: Jud. Giurgiu

Nr. Crt	Nr cadastral Nr. topografic	Suprafața* (mp)	Observații / Referințe
A1		2.500	Sector cadastral:33 Teren neimprejmuit;

**B. Partea II. Proprietari și acte**

Inscrieri privitoare la dreptul de proprietate și alte drepturi reale	Referințe
/	
Act Notarial nr. 29, din 24/06/2009 emis de BNPA UJENIUC;	
B1	A1
Intabulare, drept de PROPRIETATE, dobandit prin lesire Din Indiviziune, cota actuala 1/1, cota initiala 1/1	
1) COVACU CRISTEA	

**C. Partea III. SARCINI .**

Inscrieri privind dezmembramintele dreptului de proprietate, drepturi reale de garanție și sarcini	Referințe
NU SUNT	

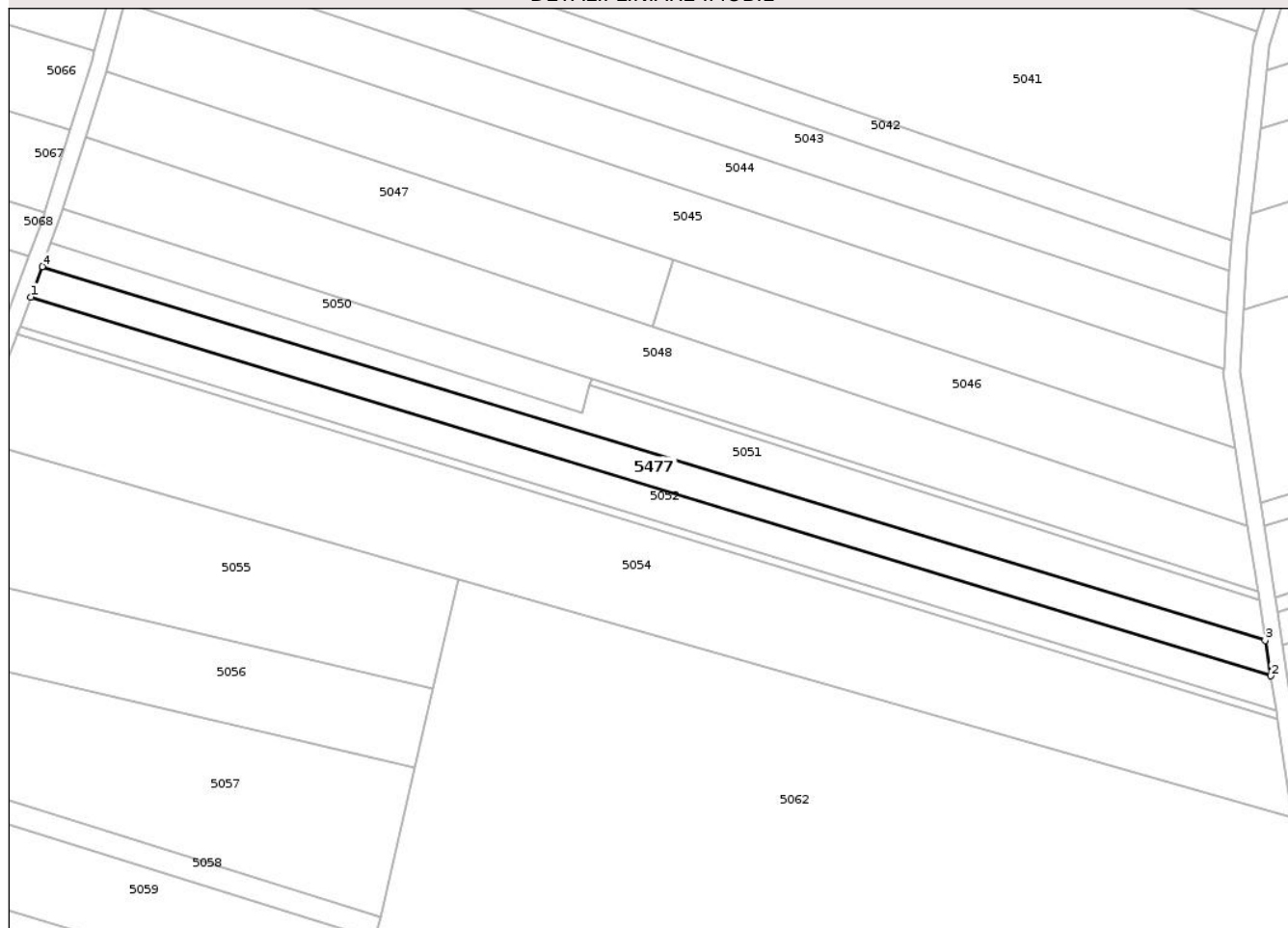
## Anexa Nr. 1 La Partea I

## Teren

Nr cadastral	Suprafața (mp)*	Observații / Referințe
	2.500	

\* Suprafața este determinată în planul de proiecție Stereo 70.

## DETALII LINIARE IMOBIL



## Date referitoare la teren

Crt	Categorie folosință	Intra vilan	Suprafața (mp)	Tarla	Parcelă	Nr. topo	Observații / Referințe
1	arabil	NU	2.500	66	43	-	

## Lungime Segmente

1) Valorile lungimilor segmentelor sunt obținute din proiecție în plan.

Punct început	X / Y	Punct sfârșit	X / Y	Lungime segment (** (m)
1	599.576,115 304.088,921	2	599.879,829 303.996,14	317.57
2	599.879,829 303.996,14	3	599.878,479 304.004,841	8.805
3	599.878,479 304.004,841	4	599.578,886 304.096,362	313.26
4	599.578,886 304.096,362	1	599.576,115 304.088,921	7.94

\*\* Lungimile segmentelor sunt determinate în planul de proiecție Stereo 70 și sunt rotunjite la 1 milimetru.

\*\*\* Distanţa dintre puncte este formată din segmente cumulate ce sunt mai mici decât valoarea 1 milimetru.

Neutilizabil în Circuitul  
Civil



**DATE DESPRE IMOBILUL NR. 5478**

Oficiul de Cadastru și Publicitate Imobiliară GIURGIU  
 Biroul de Cadastru și Publicitate Imobiliară Giurgiu

**A. Partea I. Descrierea imobilului**

TEREN Extravilan

Adresa: Jud. Giurgiu

Nr. Crt	Nr cadastral Nr. topografic	Suprafața* (mp)	Observații / Referințe
A1		1.000	Sector cadastral:33 Teren neimprejmuit;

**B. Partea II. Proprietari și acte**

Inscrieri privitoare la dreptul de proprietate și alte drepturi reale	Referințe
/	
Hotarare Judecatoreasca nr. 1389, din 07/03/2008 emis de JUDECATORIA GIURGIU;	
B1 Intabulare, drept de PROPRIETATE, dobandit prin Hotarare Judecatoreasca, cota actuala 1/1, cota initiala 1/1 1) NEAGU ROZICA	A1

**C. Partea III. SARCINI .**

Inscrieri privind dezmembramintele dreptului de proprietate, drepturi reale de garanție și sarcini	Referințe
NU SUNT	

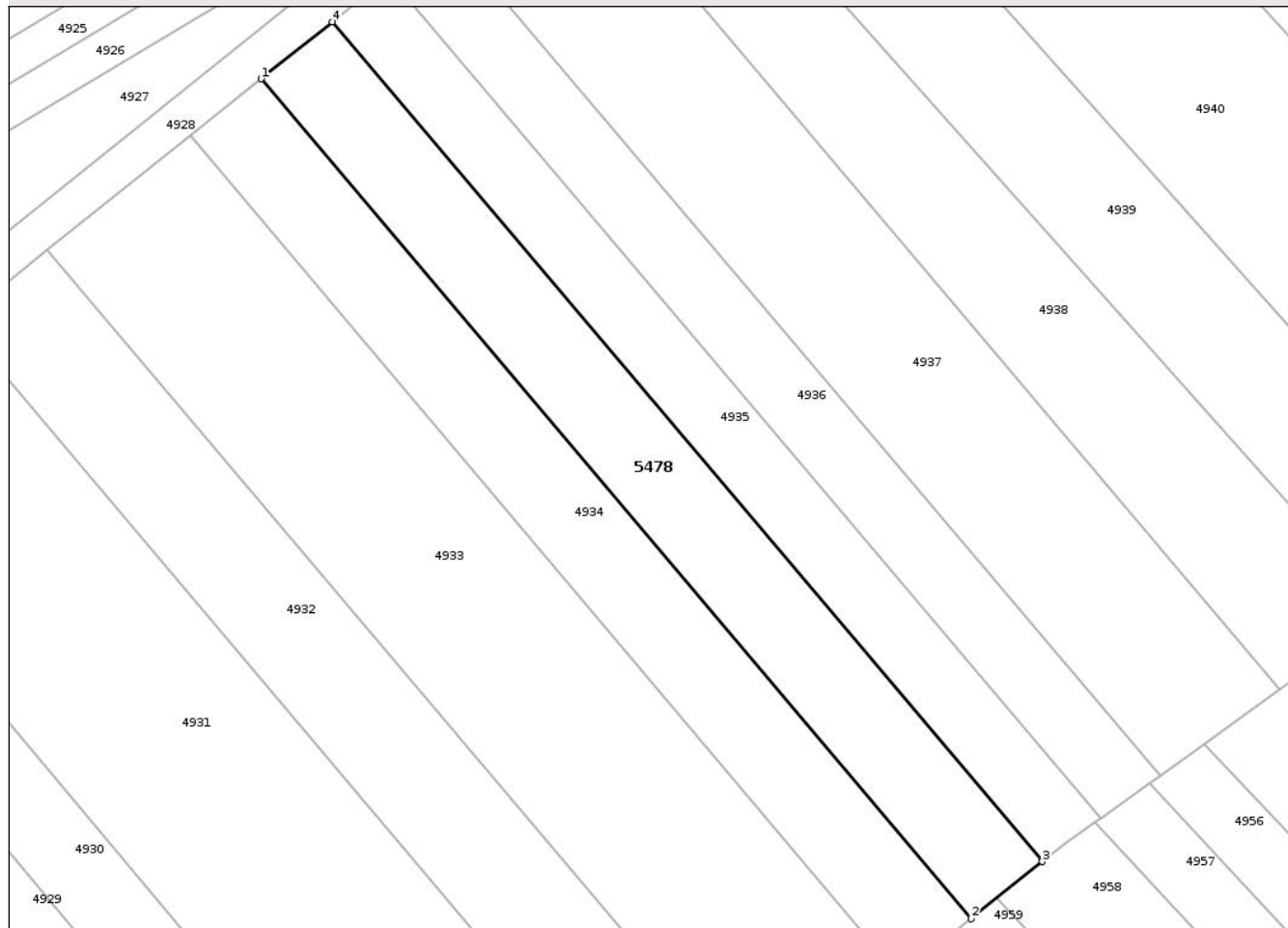
## Anexa Nr. 1 La Partea I

## Teren

Nr cadastral	Suprafața (mp)*	Observații / Referințe
	1.000	

\* Suprafața este determinată în planul de proiecție Stereo 70.

## DETALII LINIARE IMOBIL



## Date referitoare la teren

Crt	Categorie folosință	Intra vilan	Suprafața (mp)	Tarla	Parcelă	Nr. topo	Observații / Referințe
1	arabil	NU	1.000	63	42	-	

## Lungime Segmente

1) Valorile lungimilor segmentelor sunt obținute din proiecție în plan.

Punct început	X / Y	Punct sfârșit	X / Y	Lungime segment (** (m)
1	599.574,111 304.618,621	2	599.645,051 304.534,798	109.812
2	599.645,051 304.534,798	3	599.652,163 304.540,491	9.11
3	599.652,163 304.540,491	4	599.581,225 304.624,311	109.809
4	599.581,225 304.624,311	1	599.574,111 304.618,621	9.11

\*\* Lungimile segmentelor sunt determinate în planul de proiecție Stereo 70 și sunt rotunjite la 1 milimetru.

\*\*\* Distanţa dintre puncte este formată din segmente cumulate ce sunt mai mici decât valoarea 1 milimetru.

Neutilizabil în Circuitul  
Civil



**DATE DESPRE IMOBILUL NR. 4915**

Oficiul de Cadastru și Publicitate Imobiliară GIURGIU  
Biroul de Cadastru și Publicitate Imobiliară Giurgiu

**A. Partea I. Descrierea imobilului**

TEREN Extravilan

Adresa: Jud. Giurgiu

Nr. Crt	Nr cadastral Nr. topografic	Suprafața* (mp)	Observații / Referințe
A1		6.150	Sector cadastral:33 Teren neimprejmuit;

**B. Partea II. Proprietari și acte**

Inscrieri privitoare la dreptul de proprietate și alte drepturi reale	Referințe
/	
Act Normativ nr. Legea nr.7, din 13/03/1996 emis de PARLAMENTUL ROMÂNIEI;	
B1	Inscrierea posesiei, drept de PROPRIETATE, dobandit prin Lege, cota actuala 1/1, cota initiala 1/1 1) NEIDENTIFICAT NEIDENTIFICAT
	A1
Act Normativ nr. Legea nr. 7, din 13/03/1996 emis de PARLAMENTUL ROMÂNIEI (art.13);	
B2	Se notează mențiunea proprietar neidentificat, rezerva comisiei locale de fond funciar
	A1

**C. Partea III. SARCINI .**

Inscrieri privind dezmembramintele dreptului de proprietate, drepturi reale de garanție și sarcini	Referințe
NU SUNT	

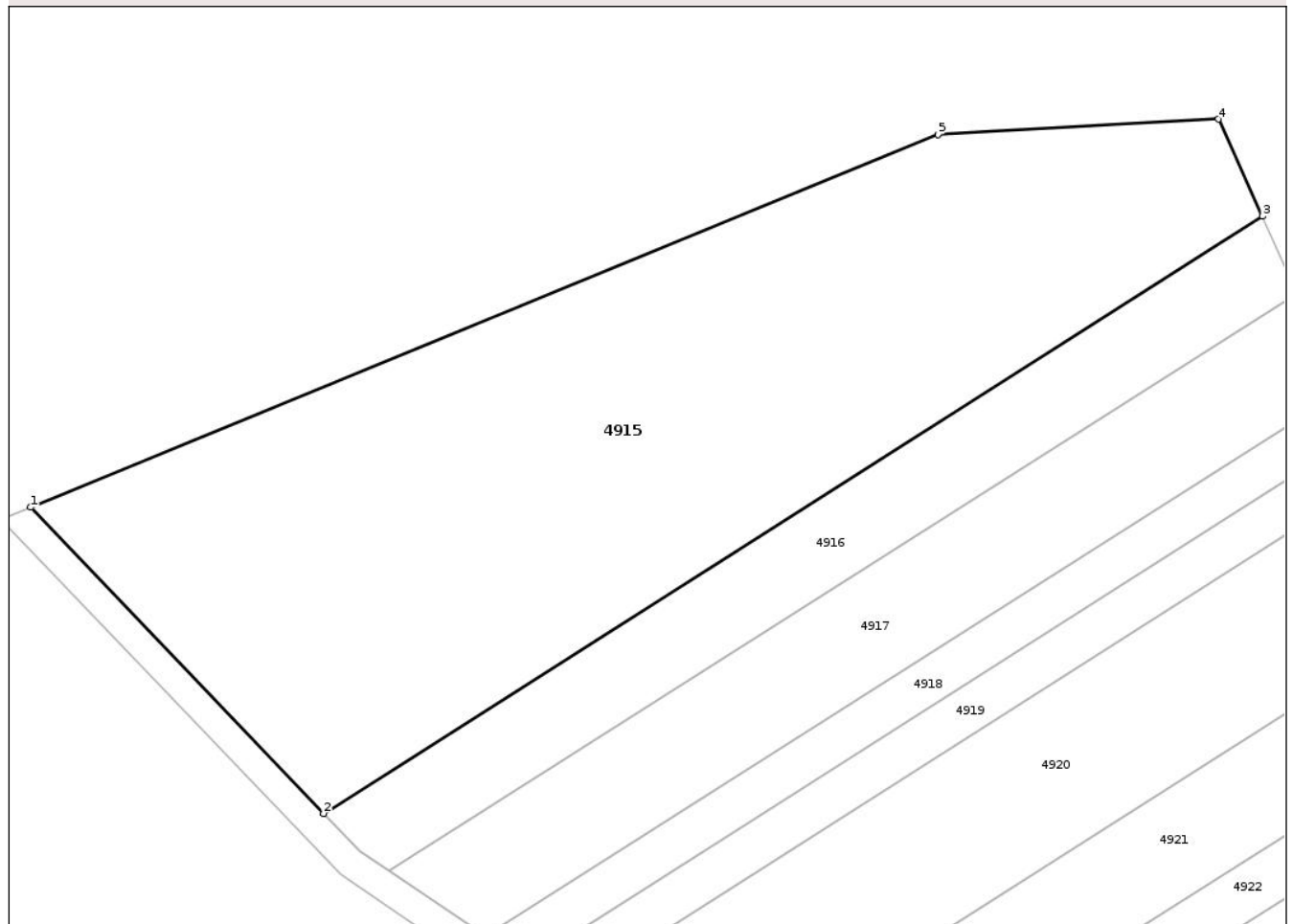
## Anexa Nr. 1 La Partea I

## Teren

Nr cadastral	Suprafața (mp)*	Observații / Referințe
	6.150	

\* Suprafața este determinată în planul de proiecție Stereo 70.

## DETALII LINIARE IMOBIL



## Date referitoare la teren

Crt	Categorie folosință	Intravilan	Suprafața (mp)	Tarla	Parcelă	Nr. topo	Observații / Referințe
1	arabil	NU	6.150	66	2	-	

## Lungime Segmente

1) Valorile lungimilor segmentelor sunt obținute din proiecție în plan.

Punct început	X / Y	Punct sfârșit	X / Y	Lungime segment (** (m)
1	599.378,91 304.709,061	2	599.418,167 304.668,054	56.769
2	599.418,167 304.668,054	3	599.543,984 304.748,026	149.082
3	599.543,984 304.748,026	4	599.538,059 304.761,015	14.277
4	599.538,059 304.761,015	5	599.500,486 304.758,968	37.629
5	599.500,486 304.758,968	1	599.378,91 304.709,061	131.421

\*\* Lungimile segmentelor sunt determinate în planul de proiecție Stereo 70 și sunt rotunjite la 1 milimetru.

\*\*\* Distanța dintre puncte este formată din segmente cumulate ce sunt mai mici decât valoarea 1 milimetru.

Neutilizabil în Circuitul  
Civil



**DATE DESPRE IMOBILUL NR. 4916**

Oficiul de Cadastru și Publicitate Imobiliară GIURGIU  
Biroul de Cadastru și Publicitate Imobiliară Giurgiu

**A. Partea I. Descrierea imobilului**

TEREN Extravilan

Adresa: Jud. Giurgiu

Nr. Crt	Nr cadastral Nr. topografic	Suprafața* (mp)	Observații / Referințe
A1	33303	1.650	Sector cadastral:33 Teren neimprejmuit;

**B. Partea II. Proprietari și acte**

Inscrieri privitoare la dreptul de proprietate și alte drepturi reale	Referințe
<b>19428 / 07/04/2020</b>	
Act Normativ nr. 17, din 07/03/2014 emis de PARLAMENTUL ROMANIEI;	
B2	"Imobil aflat sub incidenta art. 3 alin. (1) din Legea nr. 17/2014"
	A1
<b>26837 / 25/05/2020</b>	
Act Notarial nr. 598, din 18/05/2020 emis de Costea Mihaela Cornelia;	
B3	Intabulare, drept de PROPRIETATEcumparare, dobandit prin Conventie, cota actuala 1/1, cota initiala 1/1
	A1
	1) MAHALEAN MARIA ELENA, casatorita cu
	2) MAHALEAN ADRIAN RADU, comunitate legala de bunuri

**C. Partea III. SARCINI .**

Inscrieri privind dezmembramintele dreptului de proprietate, drepturi reale de garanție și sarcini	Referințe
NU SUNT	

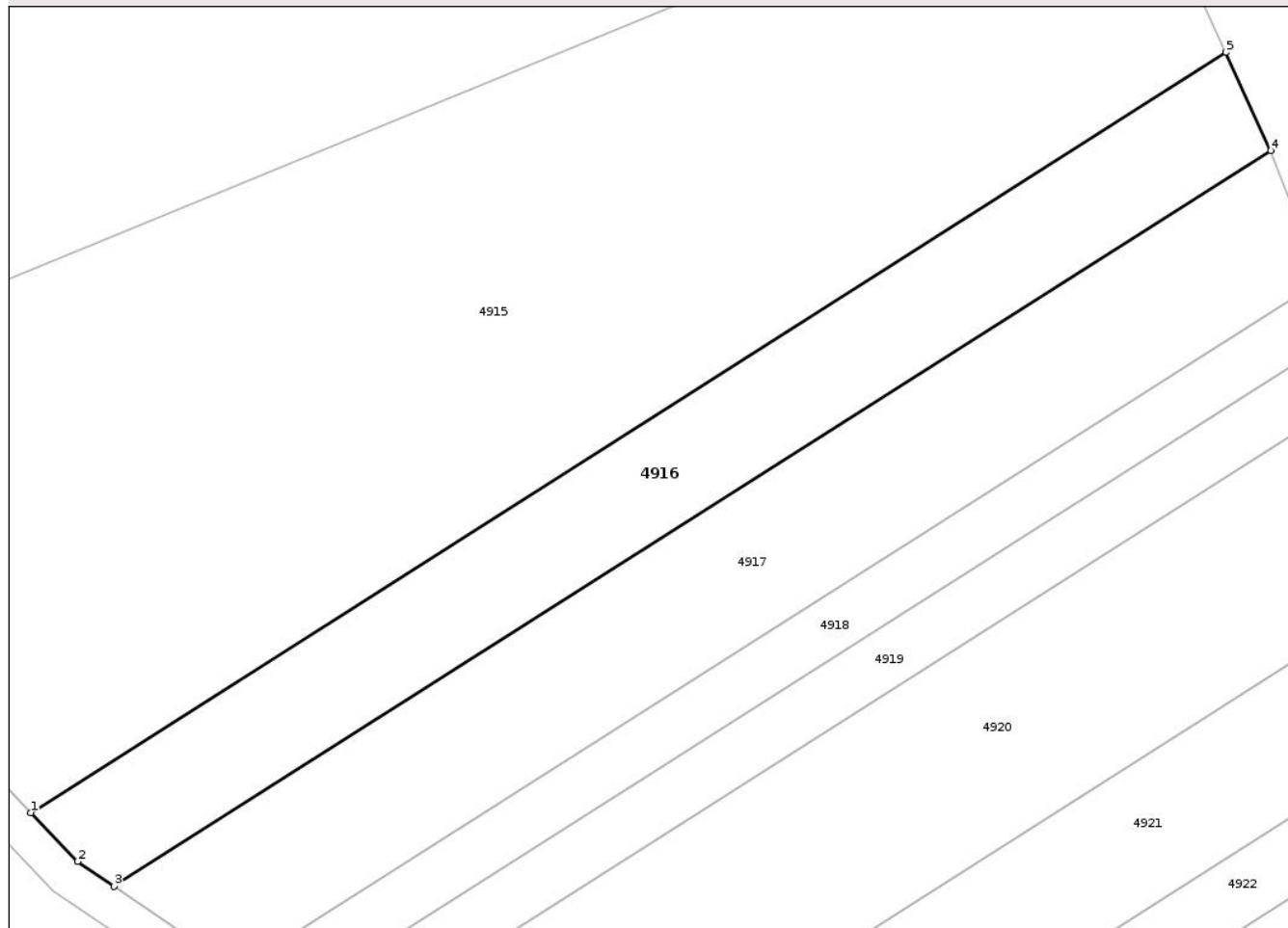
## Anexa Nr. 1 La Partea I

## Teren

Nr cadastral	Suprafața (mp)*	Observații / Referințe
33303	1.650	

\* Suprafața este determinată în planul de proiecție Stereo 70.

## DETALII LINIARE IMOBIL



## Date referitoare la teren

Crt	Categorie folosință	Intravilan	Suprafața (mp)	Tarla	Parcelă	Nr. topo	Observații / Referințe
1	arabil	NU	1.650	65	-	-	

## Lungime Segmente

1) Valorile lungimilor segmentelor sunt obținute din proiecție în plan.

Punct început	X / Y	Punct sfârșit	X / Y	Lungime segment (** (m)
1	599.418,167 304.668,054	2	599.423,093 304.662,909	7.123
2	599.423,093 304.662,909	3	599.426,929 304.660,322	4.627
3	599.426,929 304.660,322	4	599.548,688 304.737,715	144.274
4	599.548,688 304.737,715	5	599.543,984 304.748,026	11.333
5	599.543,984 304.748,026	1	599.418,167 304.668,054	149.082

\*\* Lungimile segmentelor sunt determinate în planul de proiecție Stereo 70 și sunt rotunjite la 1 milimetru.

\*\*\* Distanța dintre puncte este formată din segmente cumulate ce sunt mai mici decât valoarea 1 milimetru.

Neutilizabil în Circuitul  
Civil



**DATE DESPRE IMOBILUL NR. 4917**

Oficiul de Cadastru și Publicitate Imobiliară GIURGIU  
Biroul de Cadastru și Publicitate Imobiliară Giurgiu

**A. Partea I. Descrierea imobilului**

TEREN Extravilan

Adresa: Jud. Giurgiu

Nr. Crt	Nr cadastral Nr. topografic	Suprafața* (mp)	Observații / Referințe
A1		2.000	Sector cadastral:33 Teren neimprejmuit;

**B. Partea II. Proprietari și acte**

Inscrieri privitoare la dreptul de proprietate și alte drepturi reale	Referințe
/	
Act Administrativ nr. 66535, din 04/12/1996 emis de CJPSDPAT GIURGIU;	
B1	A1
Intabulare, drept de PROPRIETATE, dobandit prin Reconstituire, cota actuala 1/1, cota initiala 1/1	
1) STAN CONSTANTIN, Lipsă CNP	

**C. Partea III. SARCINI .**

Inscrieri privind dezmembramintele dreptului de proprietate, drepturi reale de garanție și sarcini	Referințe
NU SUNT	

## Anexa Nr. 1 La Partea I

## Teren

Nr cadastral	Suprafața (mp)*	Observații / Referințe
	2.000	

\* Suprafața este determinată în planul de proiecție Stereo 70.

## DETALII LINIARE IMOBIL



## Date referitoare la teren

Crt	Categorie folosință	Intra vilan	Suprafața (mp)	Tarla	Parcelă	Nr. topo	Observații / Referințe
1	arabil	NU	2.000	66	-	-	T63 P - conform act

## Lungime Segmente

1) Valorile lungimilor segmentelor sunt obținute din proiecție în plan.

Punct început	X / Y	Punct sfârșit	X / Y	Lungime segment (** (m)
1	599.553,915 304.724,074	2	599.548,688 304.737,715	14.608
2	599.548,688 304.737,715	3	599.426,929 304.660,322	144.274
3	599.426,929 304.660,322	4	599.439,879 304.651,59	15.619
4	599.439,879 304.651,59	1	599.553,915 304.724,074	135.123

\*\* Lungimile segmentelor sunt determinate în planul de proiecție Stereo 70 și sunt rotunjite la 1 milimetru.

\*\*\* Distanţa dintre puncte este formată din segmente cumulate ce sunt mai mici decât valoarea 1 milimetru.

Neutilizabil în Circuitul  
Civil



**DATE DESPRE IMOBILUL NR. 4918**

Oficiul de Cadastru și Publicitate Imobiliară GIURGIU  
Biroul de Cadastru și Publicitate Imobiliară Giurgiu

**A. Partea I. Descrierea imobilului**

TEREN Extravilan

Adresa: Jud. Giurgiu

Nr. Crt	Nr cadastral Nr. topografic	Suprafața* (mp)	Observații / Referințe
A1		800	Sector cadastral:33 Teren neimprejmuit;

**B. Partea II. Proprietari și acte**

Inscrieri privitoare la dreptul de proprietate și alte drepturi reale	Referințe
/	
Act Administrativ nr. 101447, din 03/09/2003 emis de CJPSDPAT GIURGIU;	
B1	A1
Intabulare, drept de PROPRIETATE, dobandit prin Reconstituire, cota actuala 1/1, cota initiala 1/1	
1) MUSAT ION, Lipsă CNP	

**C. Partea III. SARCINI .**

Inscrieri privind dezmembramintele dreptului de proprietate, drepturi reale de garanție și sarcini	Referințe
NU SUNT	

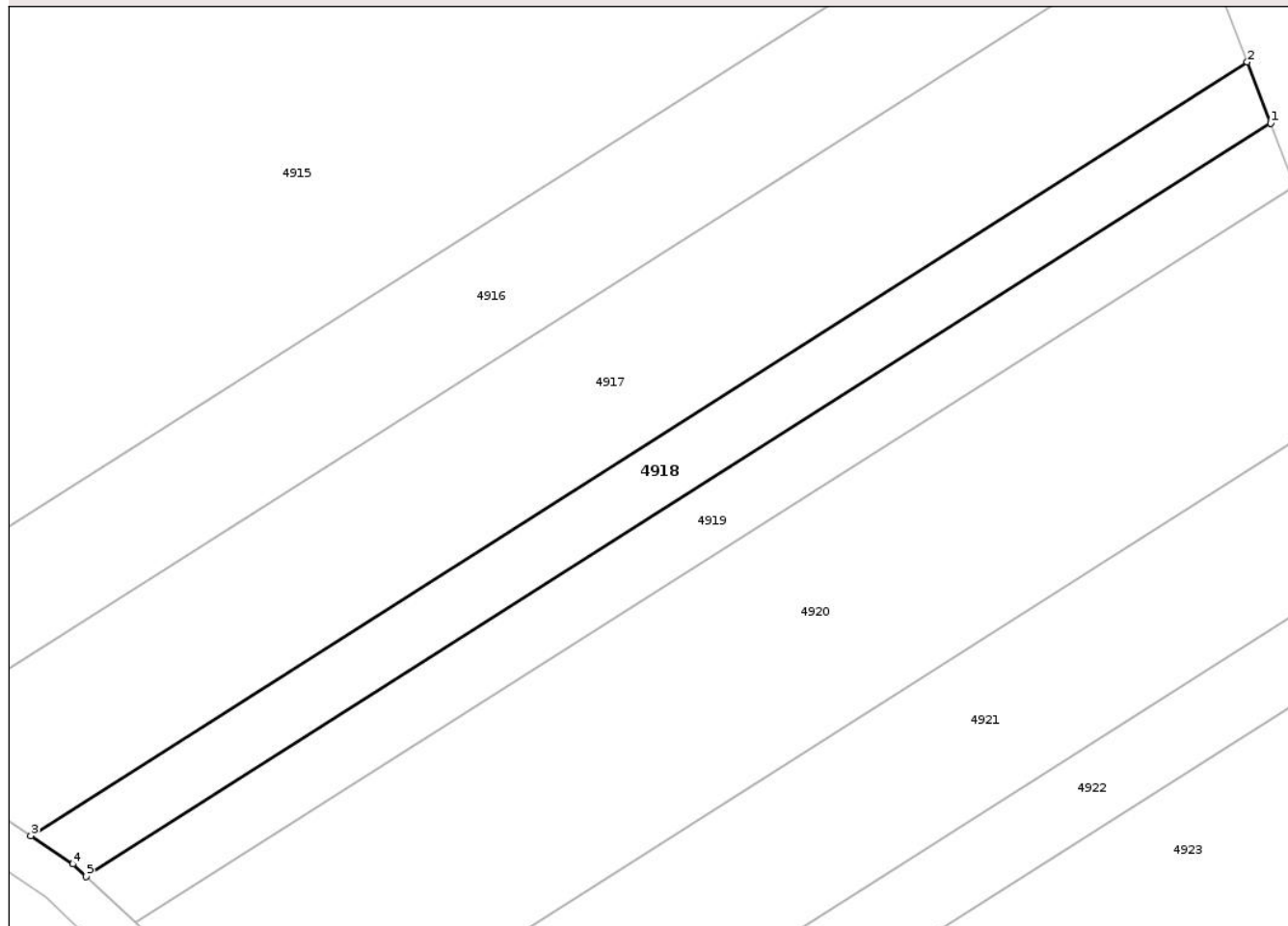
## Anexa Nr. 1 La Partea I

## Teren

Nr cadastral	Suprafața (mp)*	Observații / Referințe
	800	

\* Suprafața este determinată în planul de proiecție Stereo 70.

## DETALII LINIARE IMOBIL



## Date referitoare la teren

Crt	Categorie folosință	Intra vilan	Suprafața (mp)	Tarla	Parcelă	Nr. topo	Observații / Referințe
1	arabil	NU	800	66	3	-	

## Lungime Segmente

1) Valorile lungimilor segmentelor sunt obținute din proiecție în plan.

Punct început	X / Y	Punct sfârșit	X / Y	Lungime segment (** (m)
1	599.556,107 304.718,353	2	599.553,915 304.724,074	6.127
2	599.553,915 304.724,074	3	599.439,879 304.651,59	135.123
3	599.439,879 304.651,59	4	599.443,823 304.648,93	4.757
4	599.443,823 304.648,93	5	599.445,059 304.647,768	1.696
5	599.445,059 304.647,768	1	599.556,107 304.718,353	131.582

\*\* Lungimile segmentelor sunt determinate în planul de proiecție Stereo 70 și sunt rotunjite la 1 milimetru.

\*\*\* Distanța dintre puncte este formată din segmente cumulate ce sunt mai mici decât valoarea 1 milimetru.

Neutilizabil în Circuitul  
Civil



**DATE DESPRE IMOBILUL NR. 4919**

Oficiul de Cadastru și Publicitate Imobiliară GIURGIU  
Biroul de Cadastru și Publicitate Imobiliară Giurgiu

**A. Partea I. Descrierea imobilului**

TEREN Extravilan

Adresa: Jud. Giurgiu

Nr. Crt	Nr cadastral Nr. topografic	Suprafața* (mp)	Observații / Referințe
A1		800	Sector cadastral:33 Teren neimprejmuit;

**B. Partea II. Proprietari și acte**

Inscrieri privitoare la dreptul de proprietate și alte drepturi reale	Referințe
/	
Act Administrativ nr. 101480, din 26/02/2004 emis de CJPSDPAT GIURGIU;	
B1	A1
Intabulare, drept de PROPRIETATE, dobandit prin Reconstituire, cota actuala 1/1, cota initiala 1/1	
1) MUSAT GHEORGHE, Lipsă CNP	

**C. Partea III. SARCINI .**

Inscrieri privind dezmembramintele dreptului de proprietate, drepturi reale de garanție și sarcini	Referințe
NU SUNT	


## Anexa Nr. 1 La Partea I

## Teren

Nr cadastral	Suprafața (mp)*	Observații / Referințe
	800	

\* Suprafața este determinată în planul de proiecție Stereo 70.

## DETALII LINIARE IMOBIL



## Date referitoare la teren

Crt	Categorie folosință	Intra vilan	Suprafața (mp)	Tarla	Parcelă	Nr. topo	Observații / Referințe
1	arabil	NU	800	66	4	-	T68 P4 -conform act

## Lungime Segmente

1) Valorile lungimilor segmentelor sunt obținute din proiecție în plan.

Punct început	X / Y	Punct sfârșit	X / Y	Lungime segment (** (m)
1	599.558,351 304.712,497	2	599.556,107 304.718,353	6.271
2	599.556,107 304.718,353	3	599.445,059 304.647,768	131.582
3	599.445,059 304.647,768	4	599.449,68 304.643,423	6.343
4	599.449,68 304.643,423	1	599.558,351 304.712,497	128.766

\*\* Lungimile segmentelor sunt determinate în planul de proiecție Stereo 70 și sunt rotunjite la 1 milimetru.

\*\*\* Distanţa dintre puncte este formată din segmente cumulate ce sunt mai mici decât valoarea 1 milimetru.

Neutilizabil în Circuitul  
Civil

