

**DATE DESPRE IMOBILUL NR. 3010**

Oficiul de Cadastru și Publicitate Imobiliară GIURGIU
Biroul de Cadastru și Publicitate Imobiliară Giurgiu

A. Partea I. Descrierea imobilului

TEREN Intravilan

Adresa: Loc. Isvoarele, Jud. Giurgiu

Nr. Crt	Nr cadastral Nr. topografic	Suprafața* (mp)	Observații / Referințe
A1	30493	2.800	Sector cadastral:3 Teren neimprejmuit;

B. Partea II. Proprietari și acte

Inscrieri privitoare la dreptul de proprietate și alte drepturi reale		Referințe
44352 / 30/09/2013		
Act Administrativ nr. 116117, din 31/03/2013 emis de CJPSDPAT GIURGIU (; act notarial nr. 101/26-03-2013 emis de BNP NEAGOE; act notarial nr. 497/20-08-2013 emis de BNP DRAGULIN; certificat fiscal nr 1376/2013 Primaria Isvoarele);		
B1	Intabulare, drept de PROPRIETATEcu titlu de mostenire, dobandit prin Succesiune, cota actuala 1/1, cota initiala 1/1 1) MIC IONEL	A1

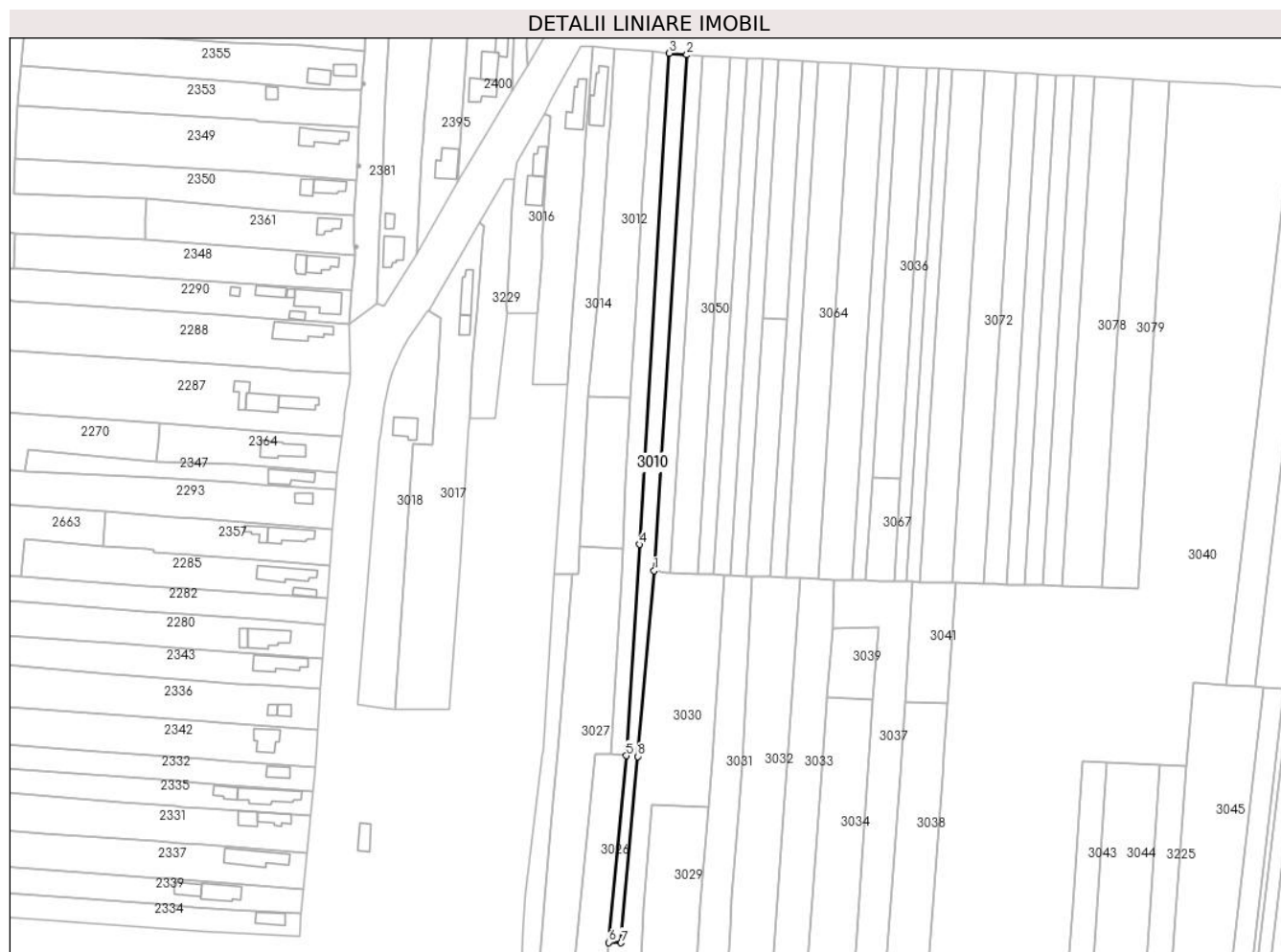
C. Partea III. SARCINI .

Inscrieri privind dezmembramintele dreptului de proprietate, drepturi reale de garanție și sarcini	Referințe
NU SUNT	

Teren

Nr cadastral	Suprafața (mp)*	Observații / Referințe
30493	2.800	

* Suprafața este determinată în planul de proiecție Stereo 70.



Date referitoare la teren

Crt	Categorie folosință	Intravilan	Suprafața (mp)	Tarla	Parcelă	Nr. topo	Observații / Referințe
1	arabil	DA	463	9	844	-	NR. TARLA ERONATĂ ÎN CF:171, NR. PARCELĂ ERONATĂ ÎN CF:171
2	arabil	DA	2.337	171	-	-	NR. TARLA ERONATĂ ÎN CF:171

Lungime Segmente

1) Valorile lungimilor segmentelor sunt obținute din proiecție în plan.

Punct început	X / Y	Punct sfârșit	X / Y	Lungime segment (** (m)
1	605.858,225 298.525,51	2	605.873,088 298.759,309	234.271
2	605.873,088 298.759,309	3	605.865,164 298.760,037	7.957
3	605.865,164 298.760,037	4	605.851,541 298.537,415	223.038
4	605.851,541 298.537,415	5	605.845,656 298.441,669	95.927

Punct început	X / Y	Punct sfârșit	X / Y	Lungime segment (** (m)
5	605.845,656 298.441,669	6	605.837,628 298.356,998	85.051
6	605.837,628 298.356,998	7	605.843,202 298.356,834	5.576
7	605.843,202 298.356,834	8	605.850,98 298.441,306	84.829
8	605.850,98 298.441,306	1	605.858,225 298.525,51	84.515

** Lungimile segmentelor sunt determinate în planul de proiecție Stereo 70 și sunt rotunjite la 1 milimetru.

*** Distanța dintre puncte este formată din segmente cumulate ce sunt mai mici decât valoarea 1 milimetru.

**DATE DESPRE IMOBILUL NR. 3011**

Oficiul de Cadastru și Publicitate Imobiliară GIURGIU
Biroul de Cadastru și Publicitate Imobiliară Giurgiu

A. Partea I. Descrierea imobilului

TEREN Intravilan

Adresa: Loc. Isvoarele, Jud. Giurgiu

Nr. Crt	Nr cadastral Nr. topografic	Suprafața* (mp)	Observații / Referințe
A1		2.475	Sector cadastral:3 Teren neimprejmuit;

B. Partea II. Proprietari și acte

Inscrieri privitoare la dreptul de proprietate și alte drepturi reale		Referințe
/		
Act Administrativ nr. 98792, din 20/06/2003 emis de CJSDPAT GIURGIU (TITLU DE PROPRIETATE;);		
B1	Intabulare, drept de PROPRIETATE, dobandit prin Reconstituire, cota actuala 1/1, cota initiala 1/1	A1
	1) LIXANDRU V. ION 2) LIXANDRU I. IOANA	

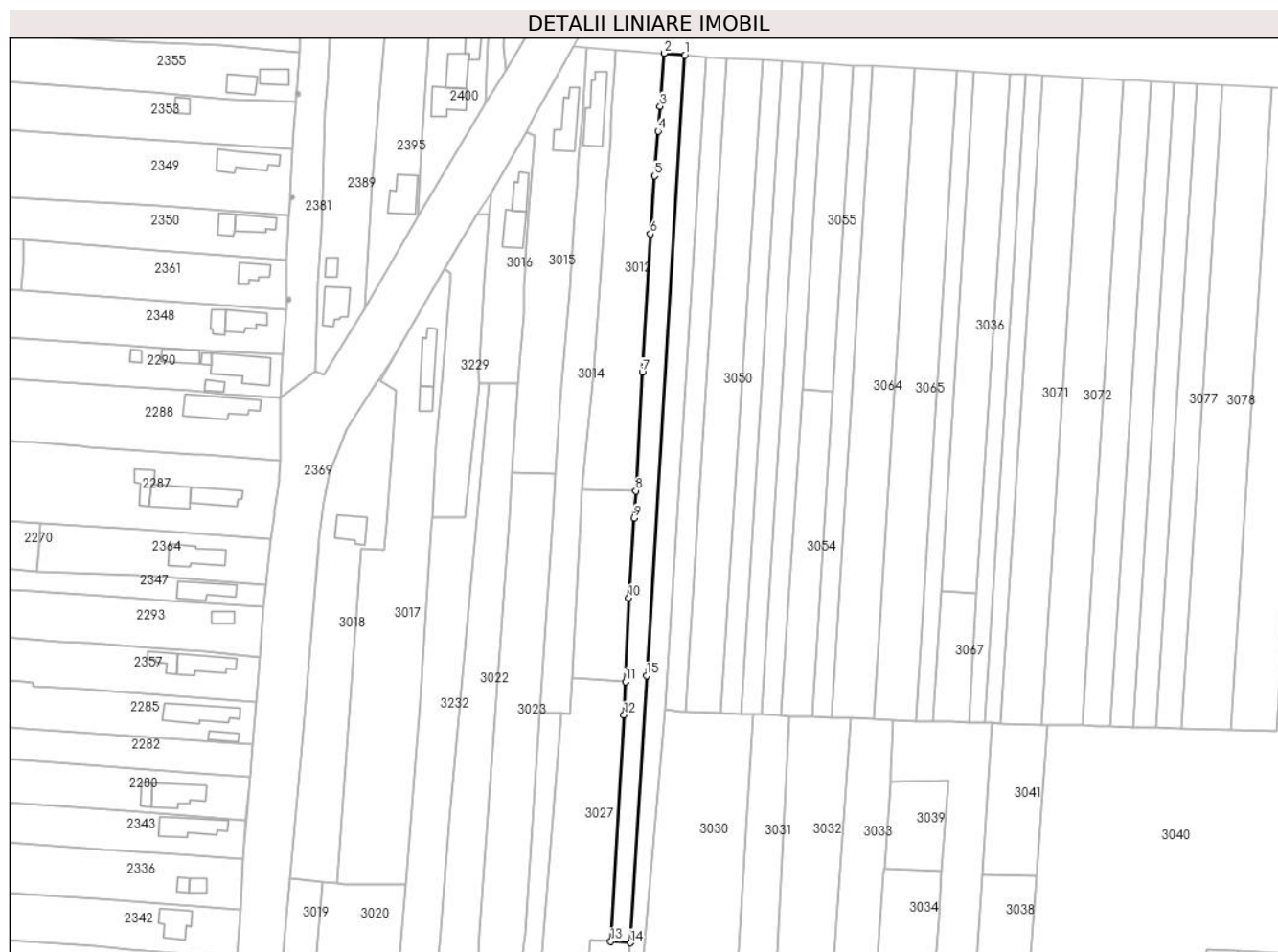
C. Partea III. SARCINI .

Inscrieri privind dezmembramintele dreptului de proprietate, drepturi reale de garanție și sarcini	Referințe
NU SUNT	

Teren

Nr cadastral	Suprafața (mp)*	Observații / Referințe
	2.475	

* Suprafața este determinată în planul de proiecție Stereo 70.



Date referitoare la teren

Crt	Categorie folosință	Intra vilan	Suprafața (mp)	Tarla	Parcelă	Nr. topo	Observații / Referințe
1	arabil	DA	2.475	171	172	-	

Lungime Segmente

1) Valorile lungimilor segmentelor sunt obținute din proiecție în plan.

Punct început	X / Y	Punct sfârșit	X / Y	Lungime segment (** (m)
1	605.865,164 298.760,037	2	605.857,809 298.760,708	7.386
2	605.857,809 298.760,708	3	605.856,4 298.741,637	19.123
3	605.856,4 298.741,637	4	605.855,679 298.732,769	8.897
4	605.855,679 298.732,769	5	605.854,374 298.716,707	16.115
5	605.854,374 298.716,707	6	605.852,899 298.695,93	20.829

Punct început	X / Y	Punct sfârșit	X / Y	Lungime segment (** (m)
6	605.852,899 298.695,93	7	605.850,007 298.646,255	49.759
7	605.850,007 298.646,255	8	605.847,621 298.603,744	42.578
8	605.847,621 298.603,744	9	605.846,987 298.593,968	9.797
9	605.846,987 298.593,968	10	605.845,131 298.565,336	28.692
10	605.845,131 298.565,336	11	605.843,931 298.535,34	30.02
11	605.843,931 298.535,34	12	605.843,45 298.523,306	12.044
12	605.843,45 298.523,306	13	605.838,653 298.442,147	81.301
13	605.838,653 298.442,147	14	605.845,656 298.441,669	7.019
14	605.845,656 298.441,669	15	605.851,541 298.537,415	95.927
15	605.851,541 298.537,415	1	605.865,164 298.760,037	223.038

** Lungimile segmentelor sunt determinate în planul de proiecție Stereo 70 și sunt rotunjite la 1 milimetru.

*** Distanța dintre puncte este formată din segmente cumulate ce sunt mai mici decât valoarea 1 milimetru.

**DATE DESPRE IMOBILUL NR. 3012**

Oficiul de Cadastru și Publicitate Imobiliară GIURGIU
Biroul de Cadastru și Publicitate Imobiliară Giurgiu

A. Partea I. Descrierea imobilului

TEREN Intravilan

Adresa: Loc. Isvoarele, Jud. Giurgiu

Nr. Crt	Nr cadastral Nr. topografic	Suprafața* (mp)	Observații / Referințe
A1		2.760	Sector cadastral:3 Teren imprejmuit;

B. Partea II. Proprietari și acte

Inscrieri privitoare la dreptul de proprietate și alte drepturi reale		Referințe
/		
Act Administrativ nr. 672, din 06/03/2025 emis de PRIMARIA COMUNEI ISVOARELE (ADEVERINTA;);		
B1	Inscrierea posesiei, drept de PROPRIETATE, dobandit prin Lege, cota actuala 1/1, cota initiala 1/1 1) NEIDENTIFICAT NEIDENTIFICAT	A1
Act Normativ nr. 7, din 13/03/1996 emis de PARLAMENTUL ROMANIEI (LEGE; Art.13.);		
B2	Se noteaza mentiunea de proprietar neidentificat.	A1

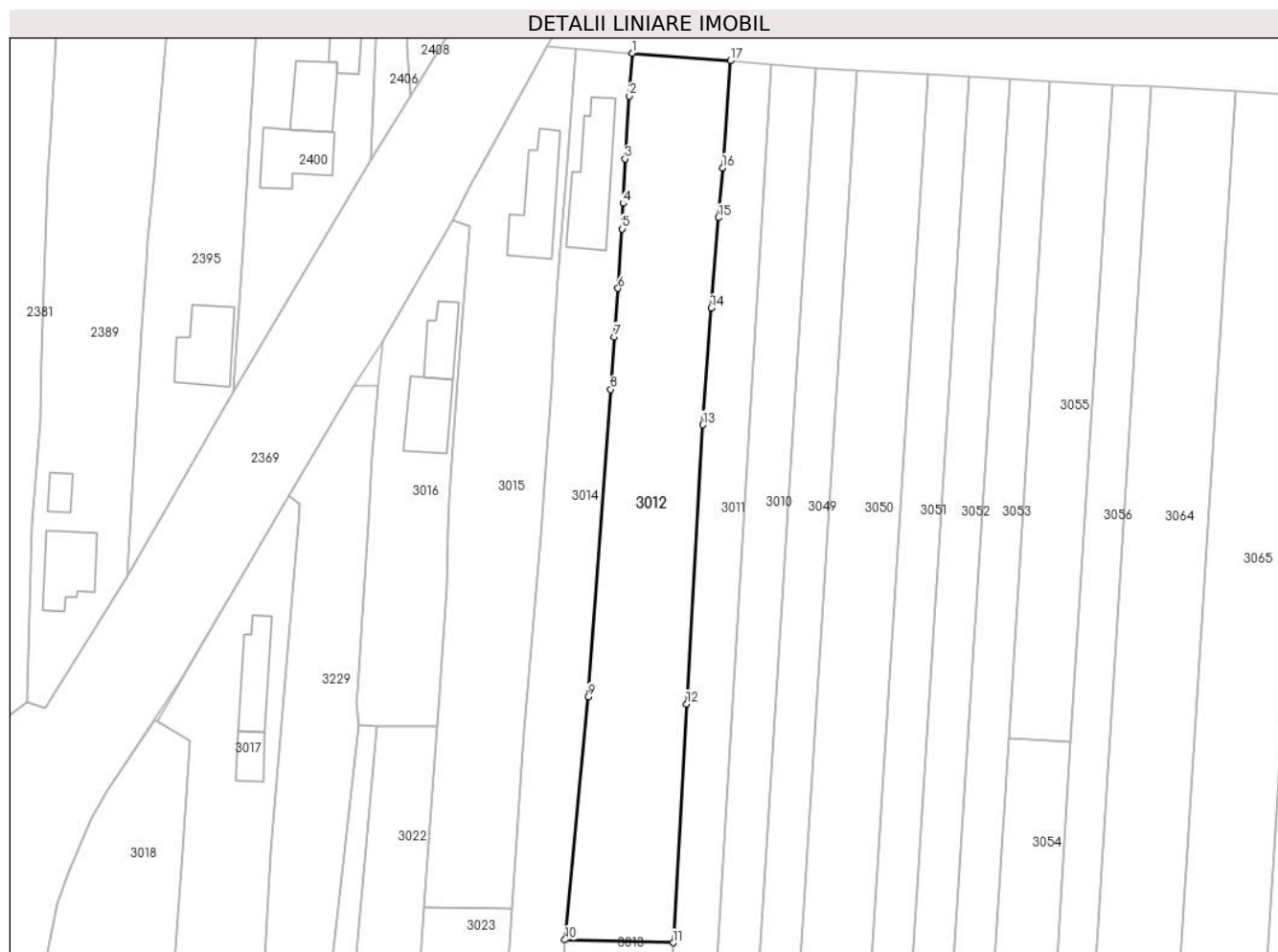
C. Partea III. SARCINI .

Inscrieri privind dezmembramintele dreptului de proprietate, drepturi reale de garanție și sarcini	Referințe
NU SUNT	

Teren

Nr cadastral	Suprafaţa (mp)*	Observații / Referințe
	2.760	

* Suprafața este determinată în planul de proiecție Stereo 70.



Date referitoare la teren

Crt	Categorie folosință	Intravilan	Suprafața (mp)	Tarla	Parcelă	Nr. topo	Observații / Referințe
1	curți constructii	DA	477	9	797	-	
2	arabil	DA	1.490	9	798	-	
3	vie	DA	793	9	796/1,798	-	

Lungime Segmente

1) Valorile lungimilor segmentelor sunt obținute din proiecție în plan.

Punct început	X / Y	Punct sfârșit	X / Y	Lungime segment (** (m)
1	605.840,3 298.762,048	2	605.839,821 298.754,452	7.611
2	605.839,821 298.754,452	3	605.839,031 298.743,262	11.218
3	605.839,031 298.743,262	4	605.838,711 298.735,33	7.938

Punct început	X / Y	Punct sfârșit	X / Y	Lungime segment (** (m)
4	605.838,711 298.735,33	5	605.838,528 298.730,791	4.543
5	605.838,528 298.730,791	6	605.837,807 298.720,181	10.634
6	605.837,807 298.720,181	7	605.837,16 298.711,566	8.639
7	605.837,16 298.711,566	8	605.836,475 298.702,226	9.365
8	605.836,475 298.702,226	9	605.832,467 298.647,54	54.833
9	605.832,467 298.647,54	10	605.828,345 298.604,263	43.473
10	605.828,345 298.604,263	11	605.847,621 298.603,744	19.283
11	605.847,621 298.603,744	12	605.850,007 298.646,255	42.578
12	605.850,007 298.646,255	13	605.852,899 298.695,93	49.759
13	605.852,899 298.695,93	14	605.854,374 298.716,707	20.829
14	605.854,374 298.716,707	15	605.855,679 298.732,769	16.115
15	605.855,679 298.732,769	16	605.856,4 298.741,637	8.897
16	605.856,4 298.741,637	17	605.857,809 298.760,708	19.123
17	605.857,809 298.760,708	1	605.840,3 298.762,048	17.56

** Lungimile segmentelor sunt determinate în planul de proiecție Stereo 70 și sunt rotunjite la 1 milimetru.

*** Distanța dintre puncte este formată din segmente cumulate ce sunt mai mici decât valoarea 1 milimetru.

**DATE DESPRE IMOBILUL NR. 3013**

Oficiul de Cadastru și Publicitate Imobiliară GIURGIU
Biroul de Cadastru și Publicitate Imobiliară Giurgiu

A. Partea I. Descrierea imobilului

TEREN Necunoscut

Adresa: Loc. Isvoarele, Jud. Giurgiu

Nr. Crt	Nr cadastral Nr. topografic	Suprafața* (mp)	Observații / Referințe
A1		1.300	Sector cadastral:3 Teren neimprejmuit;

B. Partea II. Proprietari și acte

Inscrieri privitoare la dreptul de proprietate și alte drepturi reale	Referințe
/	
Act Administrativ nr. 65792, din 10/10/1996 emis de CJSDPAT GIURGIU (TITLU DE PROPRIETATE;);	
B1	A1
Intabulare, drept de PROPRIETATE, dobandit prin Reconstituire, cota actuala 1/1, cota initiala 1/1	
1) POPA M. VASILE	

C. Partea III. SARCINI .

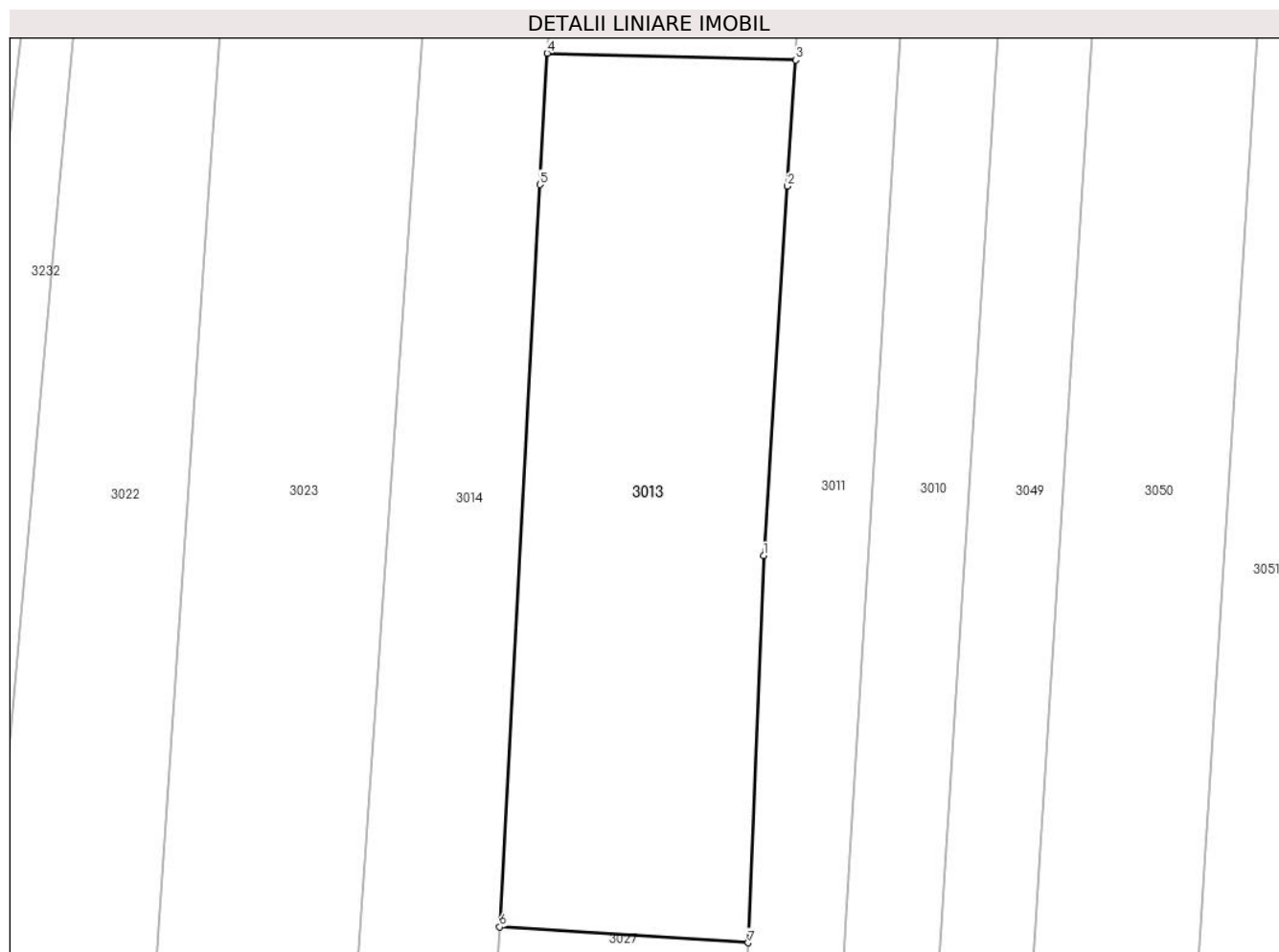
Inscrieri privind dezmembramintele dreptului de proprietate, drepturi reale de garanție și sarcini	Referințe
NU SUNT	

Anexa Nr. 1 La Partea I

Teren

Nr cadastral	Suprafața (mp)*	Observații / Referințe
	1.300	

* Suprafața este determinată în planul de proiecție Stereo 70.



Date referitoare la teren

Crt	Categorie folosință	Intravilan	Suprafața (mp)	Tarla	Parcelă	Nr. topo	Observații / Referințe
1	arabil	DA	192	9	173	-	
2	arabil	NU	1.108	171	173	-	

Lungime Segmente

1) Valorile lungimilor segmentelor sunt obținute din proiecție în plan.

Punct început	X / Y	Punct sfârșit	X / Y	Lungime segment (** (m)
1	605.845,131 298.565,336	2	605.846,987 298.593,968	28.692
2	605.846,987 298.593,968	3	605.847,621 298.603,744	9.797
3	605.847,621 298.603,744	4	605.828,345 298.604,263	19.283
4	605.828,345 298.604,263	5	605.827,792 298.594,08	10.198

Punct început	X / Y	Punct sfârșit	X / Y	Lungime segment (** (m)
5	605.827,792 298.594,08	6	605.824,67 298.536,573	57.592
6	605.824,67 298.536,573	7	605.843,931 298.535,34	19.3
7	605.843,931 298.535,34	1	605.845,131 298.565,336	30.02

** Lungimile segmentelor sunt determinate în planul de proiecție Stereo 70 și sunt rotunjite la 1 milimetru.

*** Distanța dintre puncte este formată din segmente cumulate ce sunt mai mici decât valoarea 1 milimetru.

**DATE DESPRE IMOBILUL NR. 3014**

Oficiul de Cadastru și Publicitate Imobiliară GIURGIU
Biroul de Cadastru și Publicitate Imobiliară Giurgiu

A. Partea I. Descrierea imobilului

TEREN Necunoscut

Adresa: Loc. Isvoarele, Str Luncii, Nr. 52, Jud. Giurgiu

Nr. Crt	Nr cadastral Nr. topografic	Suprafața* (mp)	Observații / Referințe
A1	31289	2.493	Sector cadastral:3 Teren imprejmuit;

Construcții

Crt	Nr cadastral Nr. topografic	Adresa	Observații / Referințe
A1.1	31289-C1	Loc. Isvoarele, Str Luncii, Nr. 52, Jud. Giurgiu	Nr. niveluri:1; S. construita la sol:162 mp; S. construita desfasurata:162 mp; construita in anul 1962 din chirpici si acoperita cu tigla, in stare avansata de degradare

B. Partea II. Proprietari și acte

Inscrieri privitoare la dreptul de proprietate și alte drepturi reale	Referințe
94210 / 10/10/2023	
Act Notarial nr. 725, din 09/10/2023 emis de IULIANA SIMIONESCU (; AUT 725);	
B2	A1, A1.1
Intabulare, drept de PROPRIETATEcumpărare, dobandit prin Conventie, cota actuala 1/1, cota initiala 1/1 1) TĂNASE ADRIANA-MIHAELA, necăsătorită;	

C. Partea III. SARCINI .

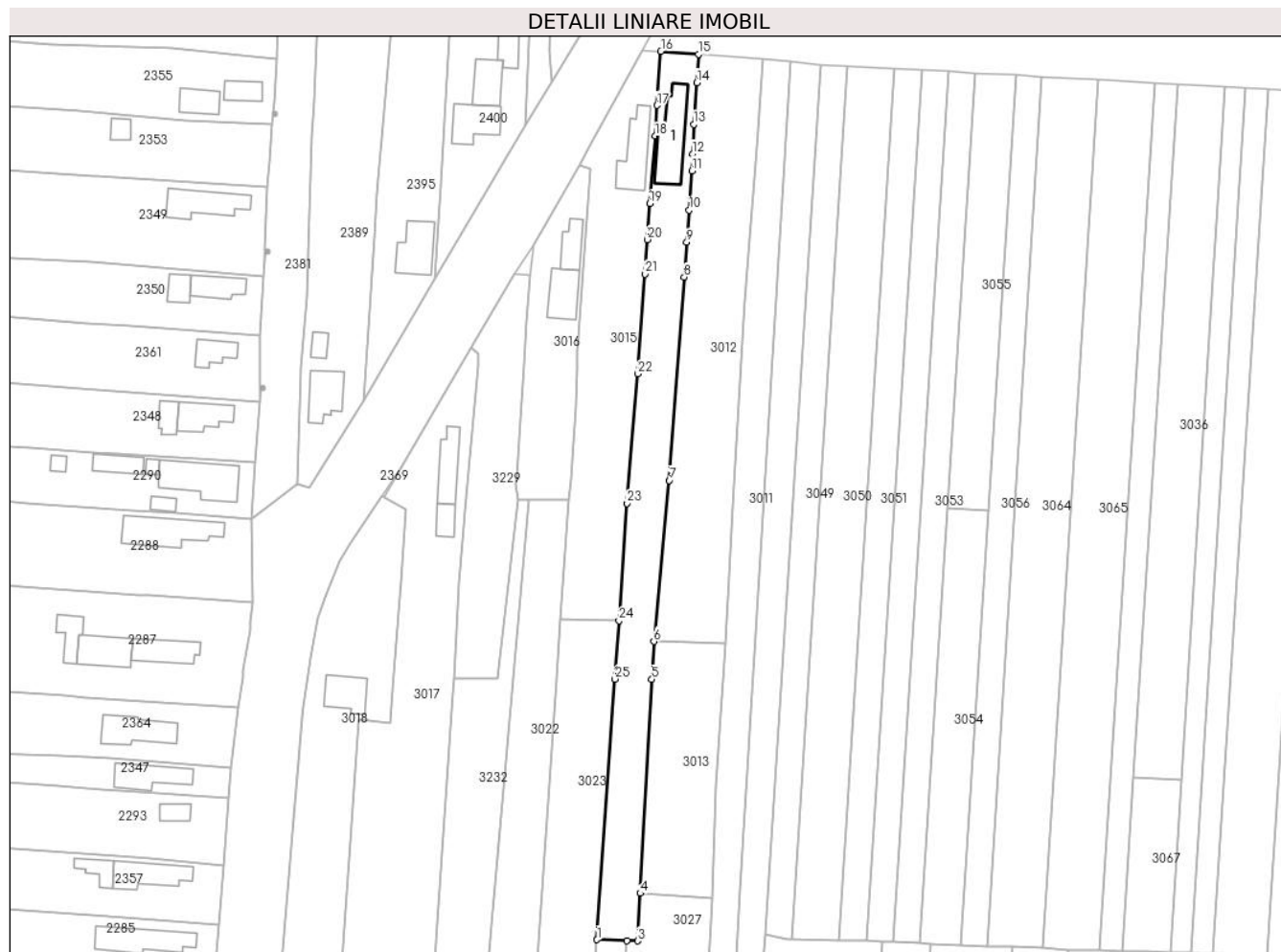
Inscrieri privind dezmembramintele dreptului de proprietate, drepturi reale de garanție și sarcini	Referințe
NU SUNT	

Anexa Nr. 1 La Partea I

Teren

Nr cadastral	Suprafața (mp)*	Observații / Referințe
31289	2.493	

* Suprafața este determinată în planul de proiecție Stereo 70.



Date referitoare la teren

Crt	Categorie folosință	Intravilan	Suprafața (mp)	Tarla	Parcelă	Nr. topo	Observații / Referințe
1	curți constructii	DA	627	9	799	-	NR. TARLA ERONATĂ ÎN TP:8
2	arabil	DA	1.134	9	796/1,800	-	NR. TARLA ERONATĂ ÎN TP:8, NR. PARCELĂ ERONATĂ ÎN TP:800,801
3	arabil	NU	732	171	-	-	NR. TARLA ERONATĂ ÎN TP:8

Date referitoare la construcții

Crt	Număr	Destinație construcție	Supraf. (mp)	Situație juridică	Observații / Referințe
A1.1	31289-C1	construcții de locuințe	162	Cu acte	Nr. niveluri:1; S. construita la sol:162 mp; S. construita desfasurata:162 mp; construita in anul 1962 din chirpici si acoperita cu tigla, in stare avansata de degradare

Lungime Segmente

1) Valorile lungimilor segmentelor sunt obținute din proiecție în plan.

Punct început	X / Y	Punct sfârșit	X / Y	Lungime segment (** (m))	Punct început	X / Y	Punct sfârșit	X / Y	Lungime segment (** (m))
1	605.813,036 298.524,103	2	605.821,146 298.523,893	8.113	2	605.821,146 298.523,893	3	605.823,977 298.523,805	2.832

Punct început	X / Y	Punct sfârșit	X / Y	Lungime segment (** (m)
3	605.823,977 298.523,805	4	605.824,67 298.536,573	12.787
5	605.827,792 298.594,08	6	605.828,345 298.604,263	10.198
7	605.832,467 298.647,54	8	605.836,475 298.702,226	54.833
9	605.837,16 298.711,566	10	605.837,807 298.720,181	8.639
11	605.838,528 298.730,791	12	605.838,711 298.735,33	4.543
13	605.839,031 298.743,262	14	605.839,821 298.754,452	11.218
15	605.840,3 298.762,048	16	605.830,205 298.762,868	10.128
17	605.829,174 298.748,367	18	605.828,662 298.740,12	8.263
19	605.827,155 298.721,956	20	605.826,512 298.712,273	9.704
21	605.825,896 298.703,001	22	605.823,986 298.676,186	26.883
23	605.821,139 298.641,371	24	605.818,958 298.609,805	31.641
25	605.817,875 298.594,138	1	605.813,036 298.524,103	70.202

Punct început	X / Y	Punct sfârșit	X / Y	Lungime segment (** (m)
4	605.824,67 298.536,573	5	605.827,792 298.594,08	57.592
6	605.828,345 298.604,263	7	605.832,467 298.647,54	43.473
8	605.836,475 298.702,226	9	605.837,16 298.711,566	9.365
10	605.837,807 298.720,181	11	605.838,528 298.730,791	10.634
12	605.838,711 298.735,33	13	605.839,031 298.743,262	7.938
14	605.839,821 298.754,452	15	605.840,3 298.762,048	7.611
16	605.830,205 298.762,868	17	605.829,174 298.748,367	14.538
18	605.828,662 298.740,12	19	605.827,155 298.721,956	18.226
20	605.826,512 298.712,273	21	605.825,896 298.703,001	9.292
22	605.823,986 298.676,186	23	605.821,139 298.641,371	34.931
24	605.818,958 298.609,805	25	605.817,875 298.594,138	15.704

** Lungimile segmentelor sunt determinate în planul de proiecție Stereo 70 și sunt rotunjite la 1 milimetru.

*** Distanța dintre puncte este formată din segmente cumulate ce sunt mai mici decât valoarea 1 milimetru.

**DATE DESPRE IMOBILUL NR. 3015**

Oficiul de Cadastru și Publicitate Imobiliară GIURGIU
Biroul de Cadastru și Publicitate Imobiliară Giurgiu

A. Partea I. Descrierea imobilului

TEREN Intravilan

Adresa: Loc. Isvoarele, Str Luncii, Nr. 50, Jud. Giurgiu

Nr. Crt	Nr cadastral Nr. topografic	Suprafața* (mp)	Observații / Referințe
A1		2.366	Sector cadastral:3 Teren imprejmuit;

B. Partea II. Proprietari și acte

Inscrieri privitoare la dreptul de proprietate și alte drepturi reale		Referințe
/		
Act Administrativ nr. 672, din 06/03/2025 emis de PRIMARIA COMUNEI ISVOARELE (ADEVERINTA;);		
B1	Inscrierea posesiei, drept de PROPRIETATE, dobandit prin Lege, cota actuala 1/1, cota initiala 1/1 1) NEIDENTIFICAT NEIDENTIFICAT	A1
Act Normativ nr. 7, din 13/03/1996 emis de PARLAMENTUL ROMANIEI (LEGE; Art.13.);		
B2	Se noteaza mentiunea de proprietar neidentificat.	A1

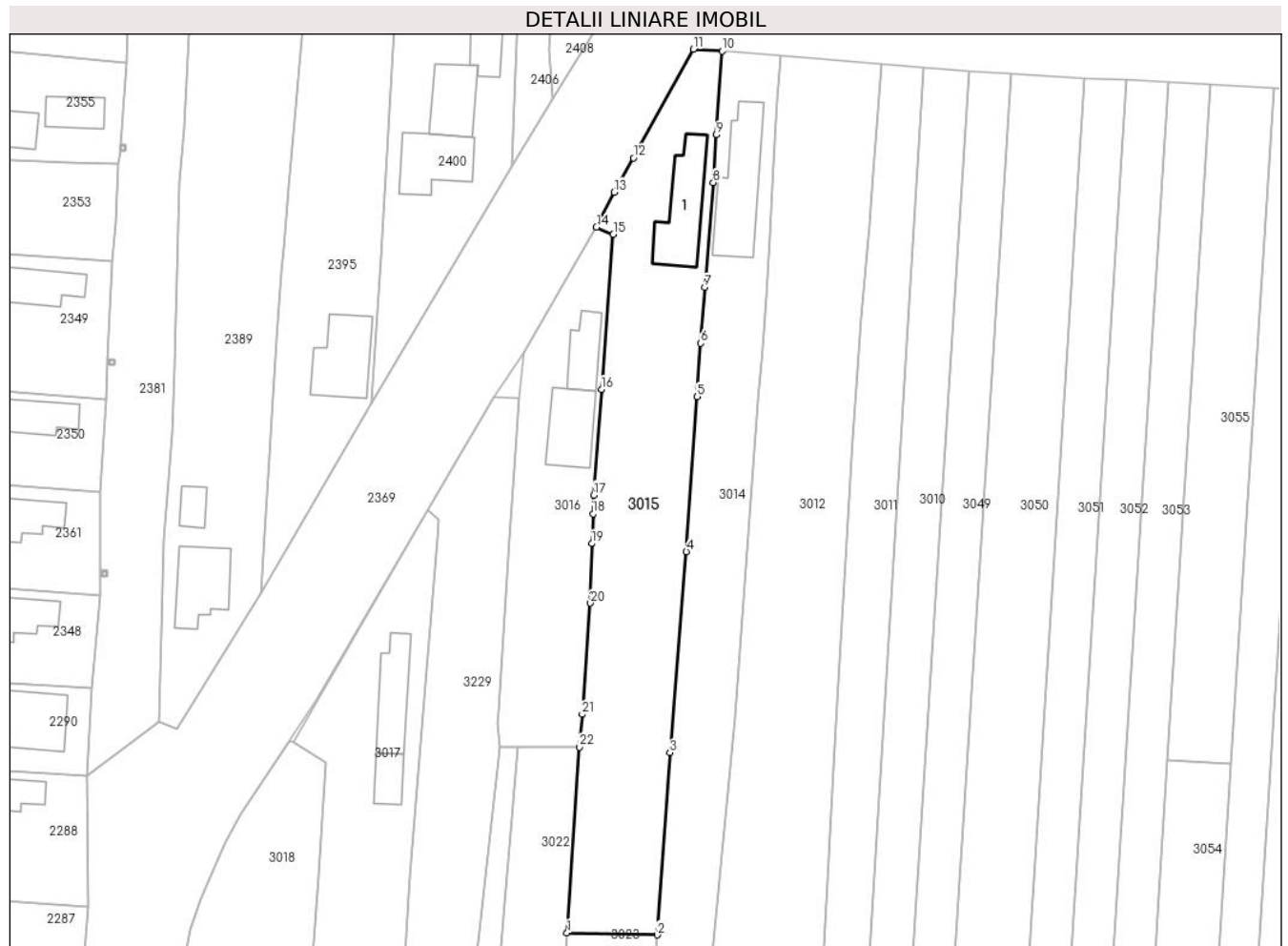
C. Partea III. SARCINI .

Inscrieri privind dezmembramintele dreptului de proprietate, drepturi reale de garanție și sarcini	Referințe
NU SUNT	

Teren

Nr cadastral	Suprafața (mp)*	Observații / Referințe
	2.366	

* Suprafața este determinată în planul de proiecție Stereo 70.



Date referitoare la teren

Crt	Categorie folosință	Intravilan	Suprafața (mp)	Tarla	Parcelă	Nr. topo	Observații / Referințe
1	curți construcții	DA	862	9	802	-	
2	vie	DA	320	9	803,804	-	
3	arabil	DA	1.184	9	796/1, 803,804	-	

Date referitoare la construcții

Crt	Număr	Destinație construcție	Supraf. (mp)	Situație juridică	Observații / Referințe
A1.1	-C1	construcții de locuințe	Din acte: 0 Masurată: 135	Fara acte	Nr. niveluri:1; S. construita la sol:135 mp; S. construita desfasurata:135 mp;

Lungime Segmente

1) Valorile lungimilor segmentelor sunt obținute din proiecție în plan.

Punct început	X / Y	Punct sfârșit	X / Y	Lungime segment (** (m)	Punct început	X / Y	Punct sfârșit	X / Y	Lungime segment (** (m)
1	605.803,283 298.610,131	2	605.818,958 298.609,805	15.678	2	605.818,958 298.609,805	3	605.821,139 298.641,371	31.641

Punct început	X / Y	Punct sfârșit	X / Y	Lungime segment (** (m)	Punct început	X / Y	Punct sfârșit	X / Y	Lungime segment (** (m)
3	605.821,139 298.641,371	4	605.823,986 298.676,186	34.931	4	605.823,986 298.676,186	5	605.825,896 298.703,001	26.883
5	605.825,896 298.703,001	6	605.826,512 298.712,273	9.292	6	605.826,512 298.712,273	7	605.827,155 298.721,956	9.704
7	605.827,155 298.721,956	8	605.828,662 298.740,12	18.226	8	605.828,662 298.740,12	9	605.829,174 298.748,367	8.263
9	605.829,174 298.748,367	10	605.830,205 298.762,868	14.538	10	605.830,205 298.762,868	11	605.825,193 298.763,204	5.023
11	605.825,193 298.763,204	12	605.814,796 298.744,389	21.497	12	605.814,796 298.744,389	13	605.811,451 298.738,422	6.841
13	605.811,451 298.738,422	14	605.808,406 298.732,375	6.77	14	605.808,406 298.732,375	15	605.811,319 298.731,14	3.164
15	605.811,319 298.731,14	16	605.809,279 298.704,262	26.955	16	605.809,279 298.704,262	17	605.807,924 298.685,982	18.33
17	605.807,924 298.685,982	18	605.807,828 298.682,749	3.234	18	605.807,828 298.682,749	19	605.807,602 298.677,569	5.185
19	605.807,602 298.677,569	20	605.807,37 298.667,264	10.308	20	605.807,37 298.667,264	21	605.805,928 298.647,996	19.322
21	605.805,928 298.647,996	22	605.805,503 298.642,322	5.69	22	605.805,503 298.642,322	1	605.803,283 298.610,131	32.267

** Lungimile segmentelor sunt determinate în planul de proiecție Stereo 70 și sunt rotunjite la 1 milimetru.

*** Distanța dintre puncte este formată din segmente cumulate ce sunt mai mici decât valoarea 1 milimetru.

**DATE DESPRE IMOBILUL NR. 3016**

Oficiul de Cadastru și Publicitate Imobiliară GIURGIU
Biroul de Cadastru și Publicitate Imobiliară Giurgiu

A. Partea I. Descrierea imobilului

TEREN Intravilan

Adresa: Loc. Isvoarele, Str Luncii, Nr. 48, Jud. Giurgiu

Nr. Crt	Nr cadastral Nr. topografic	Suprafața* (mp)	Observații / Referințe
A1		1.165	Sector cadastral:3 Teren imprejmuit;

B. Partea II. Proprietari și acte

Inscrieri privitoare la dreptul de proprietate și alte drepturi reale		Referințe
/		
Act Administrativ nr. 672, din 06/03/2025 emis de PRIMARIA COMUNEI ISVOARELE (ADEVERINTA;);		
B1	Inscrierea posesiei, drept de PROPRIETATE, dobandit prin Lege, cota actuala 1/1, cota initiala 1/1 1) NEIDENTIFICAT NEIDENTIFICAT	A1
Act Normativ nr. 7, din 13/03/1996 emis de PARLAMENTUL ROMANIEI (LEGE; Art.13.);		
B2	Se noteaza mentiunea de proprietar neidentificat.	A1

C. Partea III. SARCINI .

Inscrieri privind dezmembramintele dreptului de proprietate, drepturi reale de garanție și sarcini	Referințe
NU SUNT	

Teren

Nr cadastral	Suprafața (mp)*	Observații / Referințe
	1.165	

* Suprafața este determinată în planul de proiecție Stereo 70.



Date referitoare la teren

Crt	Categorie folosință	Intravilan	Suprafața (mp)	Tarla	Parcelă	Nr. topo	Observații / Referințe
1	curți constructii	DA	571	9	805,807	-	
2	arabil	DA	85	9	806,808	-	
3	vie	DA	509	9	806	-	

Date referitoare la construcții

Crt	Număr	Destinație construcție	Supraf. (mp)	Situație juridică	Observații / Referințe
A1.1	-C1	construcții de locuințe	Din acte: 0 Masurata: 66	Fara acte	Nr. niveluri:1; S. construita la sol:66 mp; S. construita desfasurata:66 mp;
A1.2	-C2	construcții de locuințe	Din acte: 0 Masurata: 101	Fara acte	Nr. niveluri:1; S. construita la sol:101 mp; S. construita desfasurata:101 mp;

Lungime Segmente

1) Valorile lungimilor segmentelor sunt obținute din proiecție în plan.

Punct început	X / Y	Punct sfârșit	X / Y	Lungime segment (** (m)
1	605.805,503 298.642,322	2	605.805,928 298.647,996	5.69

Punct început	X / Y	Punct sfârşit	X / Y	Lungime segment (** (m)
2	605.805,928 298.647,996	3	605.807,37 298.667,264	19.322
3	605.807,37 298.667,264	4	605.807,602 298.677,569	10.308
4	605.807,602 298.677,569	5	605.807,828 298.682,749	5.185
5	605.807,828 298.682,749	6	605.807,924 298.685,982	3.234
6	605.807,924 298.685,982	7	605.809,279 298.704,262	18.33
7	605.809,279 298.704,262	8	605.811,319 298.731,14	26.955
8	605.811,319 298.731,14	9	605.808,406 298.732,375	3.164
9	605.808,406 298.732,375	10	605.795,875 298.710,743	24.999
10	605.795,875 298.710,743	11	605.795,025 298.702,805	7.983
11	605.795,025 298.702,805	12	605.794,071 298.690,377	12.465
12	605.794,071 298.690,377	13	605.793,311 298.678,668	11.734
13	605.793,311 298.678,668	14	605.791,356 298.648,547	30.184
14	605.791,356 298.648,547	15	605.791,222 298.646,484	2.067
15	605.791,222 298.646,484	16	605.791,672 298.642,448	4.061
16	605.791,672 298.642,448	17	605.794,861 298.642,327	3.191
17	605.794,861 298.642,327	1	605.805,503 298.642,322	10.642

** Lungimile segmentelor sunt determinate în planul de proiecție Stereo 70 și sunt rotunjite la 1 milimetru.

*** Distanța dintre puncte este formată din segmente cumulate ce sunt mai mici decât valoarea 1 milimetru.

**DATE DESPRE IMOBILUL NR. 3017**

Oficiul de Cadastru și Publicitate Imobiliară GIURGIU
Biroul de Cadastru și Publicitate Imobiliară Giurgiu

A. Partea I. Descrierea imobilului

TEREN Intravilan

Adresa: Loc. Isvoarele, Str Luncii, Nr. 46, Jud. Giurgiu

Nr. Crt	Nr cadastral Nr. topografic	Suprafața* (mp)	Observații / Referințe
A1		Din acte: 4.460 Masurata: 4.458	Sector cadastral:3 Teren imprejmuit;

Construcții

Crt	Nr cadastral Nr. topografic	Adresa	Observații / Referințe
A1.1	-C1	Loc. Isvoarele, Str Luncii, Nr. 46, Jud. Giurgiu	Nr. niveluri:1; S. construita la sol:96 mp; S. construita desfasurata:96 mp;
A1.2	-C2	Loc. Isvoarele, Str Luncii, Nr. 46, Jud. Giurgiu	Nr. niveluri:1; S. construita la sol:43 mp; S. construita desfasurata:43 mp;

B. Partea II. Proprietari și acte

Inscrieri privitoare la dreptul de proprietate și alte drepturi reale			Referințe
/			
Act Notarial nr. 118, din 13/07/2022 emis de NP COSTEA MIHAELA-CORNELIA (CERTIFICAT DE MOSTENITOR;);			
B1	Intabulare, drept de PROPRIETATE, dobandit prin Succesiune, cota actuala 2/8, cota initiala 2/8 1) ENACHE ILEANA		A1, A1.1, A1.2
B2	Intabulare, drept de PROPRIETATE, dobandit prin Succesiune, cota actuala 3/8, cota initiala 3/8 1) IONESCU MARIANA		A1, A1.1, A1.2
B3	Intabulare, drept de PROPRIETATE, dobandit prin Succesiune, cota actuala 3/8, cota initiala 3/8 1) ENACHE IONEL		A1, A1.1, A1.2

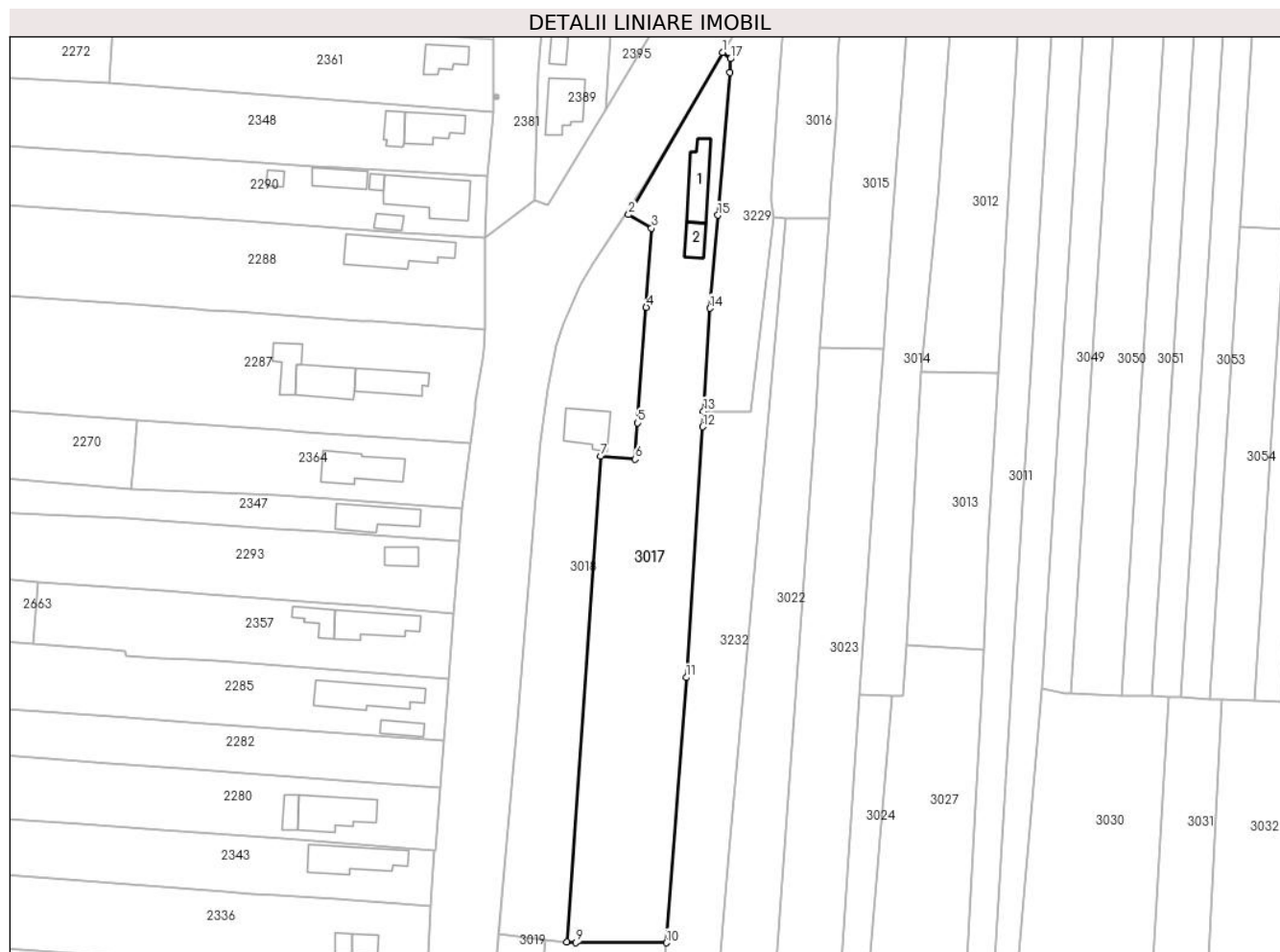
C. Partea III. SARCINI .

Inscrieri privind dezmembramintele dreptului de proprietate, drepturi reale de garanție și sarcini	Referințe
NU SUNT	

Teren

Nr cadastral	Suprafața (mp)*	Observații / Referințe
	Din acte: 4.460 Masurata: 4.458	

* Suprafața este determinată în planul de proiecție Stereo 70.



Date referitoare la teren

Crt	Categorie folosință	Intra vilan	Suprafața (mp)	Tarla	Parcelă	Nr. topo	Observații / Referințe
1	curți constructii	DA	868	9	809	-	
2	arabil	DA	464	9	810	-	
3	vie	DA	1.002	9	813	-	
4	arabil	DA	2.124	9	811,812,813	-	

Date referitoare la construcții

Crt	Număr	Destinație construcție	Supraf. (mp)	Situație juridică	Observații / Referințe
A1.1	-C1	construcții de locuințe	96	Cu acte	Nr. niveluri:1; S. construita la sol:96 mp; S. construita desfasurata:96 mp;
A1.2	-C2	construcții anexa	43	Cu acte	Nr. niveluri:1; S. construita la sol:43 mp; S. construita desfasurata:43 mp;

Lungime Segmente

1) Valorile lungimilor segmentelor sunt obținute din proiecție în plan.

Punct început	X / Y	Punct sfârșit	X / Y	Lungime segment (** (m)

Punct început	X / Y	Punct sfârșit	X / Y	Lungime segment (** (m)
1	605.779,129 298.683,32	2	605.755,828 298.643,125	46.46
2	605.755,828 298.643,125	3	605.761,519 298.639,748	6.618
3	605.761,519 298.639,748	4	605.760,223 298.620,148	19.643
4	605.760,223 298.620,148	5	605.758,124 298.591,47	28.755
5	605.758,124 298.591,47	6	605.757,466 298.582,483	9.011
6	605.757,466 298.582,483	7	605.748,901 298.583,201	8.595
7	605.748,901 298.583,201	8	605.740,527 298.462,895	120.597
8	605.740,527 298.462,895	9	605.742,834 298.462,723	2.313
9	605.742,834 298.462,723	10	605.765,193 298.462,648	22.359
10	605.765,193 298.462,648	11	605.770,173 298.528,389	65.929
11	605.770,173 298.528,389	12	605.774,202 298.590,528	62.269
12	605.774,202 298.590,528	13	605.774,442 298.594,392	3.871
13	605.774,442 298.594,392	14	605.776,023 298.619,878	25.535
14	605.776,023 298.619,878	15	605.777,964 298.642,968	23.171
15	605.777,964 298.642,968	16	605.780,935 298.678,303	35.46
16	605.780,935 298.678,303	17	605.781,126 298.681,728	3.43
17	605.781,126 298.681,728	1	605.779,129 298.683,32	2.554

** Lungimile segmentelor sunt determinate în planul de proiecție Stereo 70 și sunt rotunjite la 1 milimetru.

*** Distanța dintre puncte este formată din segmente cumulate ce sunt mai mici decât valoarea 1 milimetru.

**DATE DESPRE IMOBILUL NR. 3018**

Oficiul de Cadastru și Publicitate Imobiliară GIURGIU
Biroul de Cadastru și Publicitate Imobiliară Giurgiu

A. Partea I. Descrierea imobilului

TEREN Intravilan

Adresa: Loc. Isvoarele, Str Luncii, Nr. 44, Jud. Giurgiu

Nr. Crt	Nr cadastral Nr. topografic	Suprafața* (mp)	Observații / Referințe
A1		3.038	Sector cadastral:3 Teren imprejmuit;

B. Partea II. Proprietari și acte

Inscrieri privitoare la dreptul de proprietate și alte drepturi reale		Referințe
/		
Act Administrativ nr. 672, din 06/03/2025 emis de PRIMARIA COMUNEI ISVOARELE (ADEVERINTA;);		
B1	Inscrierea posesiei, drept de PROPRIETATE, dobandit prin Lege, cota actuala 1/1, cota initiala 1/1 1) NEIDENTIFICAT NEIDENTIFICAT	A1
Act Normativ nr. 7, din 13/03/1996 emis de PARLAMENTUL ROMANIEI (LEGE; Art.13.);		
B2	Se noteaza mentiunea de proprietar neidentificat.	A1

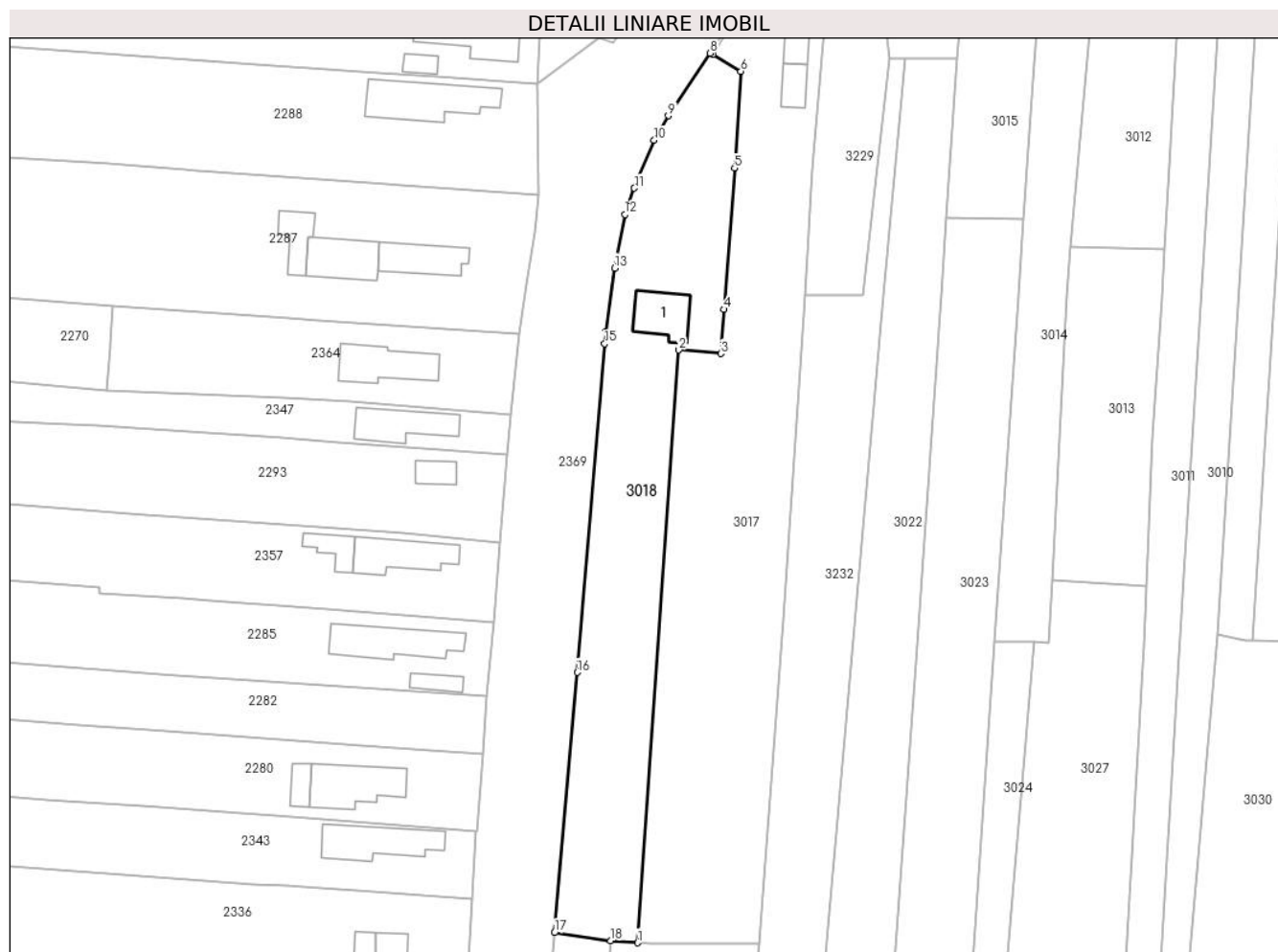
C. Partea III. SARCINI .

Inscrieri privind dezmembramintele dreptului de proprietate, drepturi reale de garanție și sarcini	Referințe
NU SUNT	

Teren

Nr cadastral	Suprafața (mp)*	Observații / Referințe
	3.038	

* Suprafața este determinată în planul de proiecție Stereo 70.



Date referitoare la teren

Crt	Categorie folosință	Intravilan	Suprafața (mp)	Tarla	Parcelă	Nr. topo	Observații / Referințe
1	curți constructii	DA	1.110	9	814	-	
2	arabil	DA	1.928	9	815,816,819,820	-	

Date referitoare la construcții

Crt	Număr	Destinație construcție	Supraf. (mp)	Situație juridică	Observații / Referințe
A1.1	-C1	construcții de locuințe	Din acte: 0 Masurata: 98	Fara acte	Nr. niveluri:1; S. construita la sol:98 mp; S. construita desfasurata:98 mp;

Lungime Segmente

1) Valorile lungimilor segmentelor sunt obținute din proiecție în plan.

Punct început	X / Y	Punct sfârșit	X / Y	Lungime segment (** (m)
1	605.740,527 298.462,895	2	605.748,901 298.583,201	120.597
2	605.748,901 298.583,201	3	605.757,466 298.582,483	8.595
3	605.757,466 298.582,483	4	605.758,124 298.591,47	9.011

Punct început	X / Y	Punct sfârşit	X / Y	Lungime segment (** (m)
4	605.758,124 298.591,47	5	605.760,223 298.620,148	28.755
5	605.760,223 298.620,148	6	605.761,519 298.639,748	19.643
6	605.761,519 298.639,748	7	605.755,828 298.643,125	6.618
7	605.755,828 298.643,125	8	605.755,289 298.643,445	0.627
8	605.755,289 298.643,445	9	605.746,786 298.630,776	15.258
9	605.746,786 298.630,776	10	605.743,923 298.625,779	5.759
10	605.743,923 298.625,779	11	605.739,857 298.616,053	10.542
11	605.739,857 298.616,053	12	605.737,939 298.610,703	5.683
12	605.737,939 298.610,703	13	605.735,864 298.599,849	11.051
13	605.735,864 298.599,849	14	605.734,046 298.586,925	13.051
14	605.734,046 298.586,925	15	605.733,84 298.584,463	2.471
15	605.733,84 298.584,463	16	605.728,248 298.517,777	66.92
16	605.728,248 298.517,777	17	605.723,634 298.464,944	53.034
17	605.723,634 298.464,944	18	605.735,104 298.463,301	11.587
18	605.735,104 298.463,301	1	605.740,527 298.462,895	5.438

** Lungimile segmentelor sunt determinate în planul de proiecție Stereo 70 și sunt rotunjite la 1 milimetru.

*** Distanța dintre puncte este formată din segmente cumulate ce sunt mai mici decât valoarea 1 milimetru.

**DATE DESPRE IMOBILUL NR. 3019**

Oficiul de Cadastru și Publicitate Imobiliară GIURGIU
Biroul de Cadastru și Publicitate Imobiliară Giurgiu

A. Partea I. Descrierea imobilului

TEREN Intravilan

Adresa: Loc. Isvoarele, Str Luncii, Nr. 42, Jud. Giurgiu

Nr. Crt	Nr cadastral Nr. topografic	Suprafața* (mp)	Observații / Referințe
A1		846	Sector cadastral:3 Teren imprejmuit;

B. Partea II. Proprietari și acte

Inscrieri privitoare la dreptul de proprietate și alte drepturi reale		Referințe
/		
Act Administrativ nr. 672, din 06/03/2025 emis de PRIMARIA COMUNEI ISVOARELE (ADEVERINTA;);		
B1	Inscrierea posesiei, drept de PROPRIETATE, dobandit prin Lege, cota actuala 1/1, cota initiala 1/1 1) NEIDENTIFICAT NEIDENTIFICAT	A1
Act Normativ nr. 7, din 13/03/1996 emis de PARLAMENTUL ROMANIEI (LEGE; Art.13.);		
B2	Se noteaza mentiunea de proprietar neidentificat.	A1

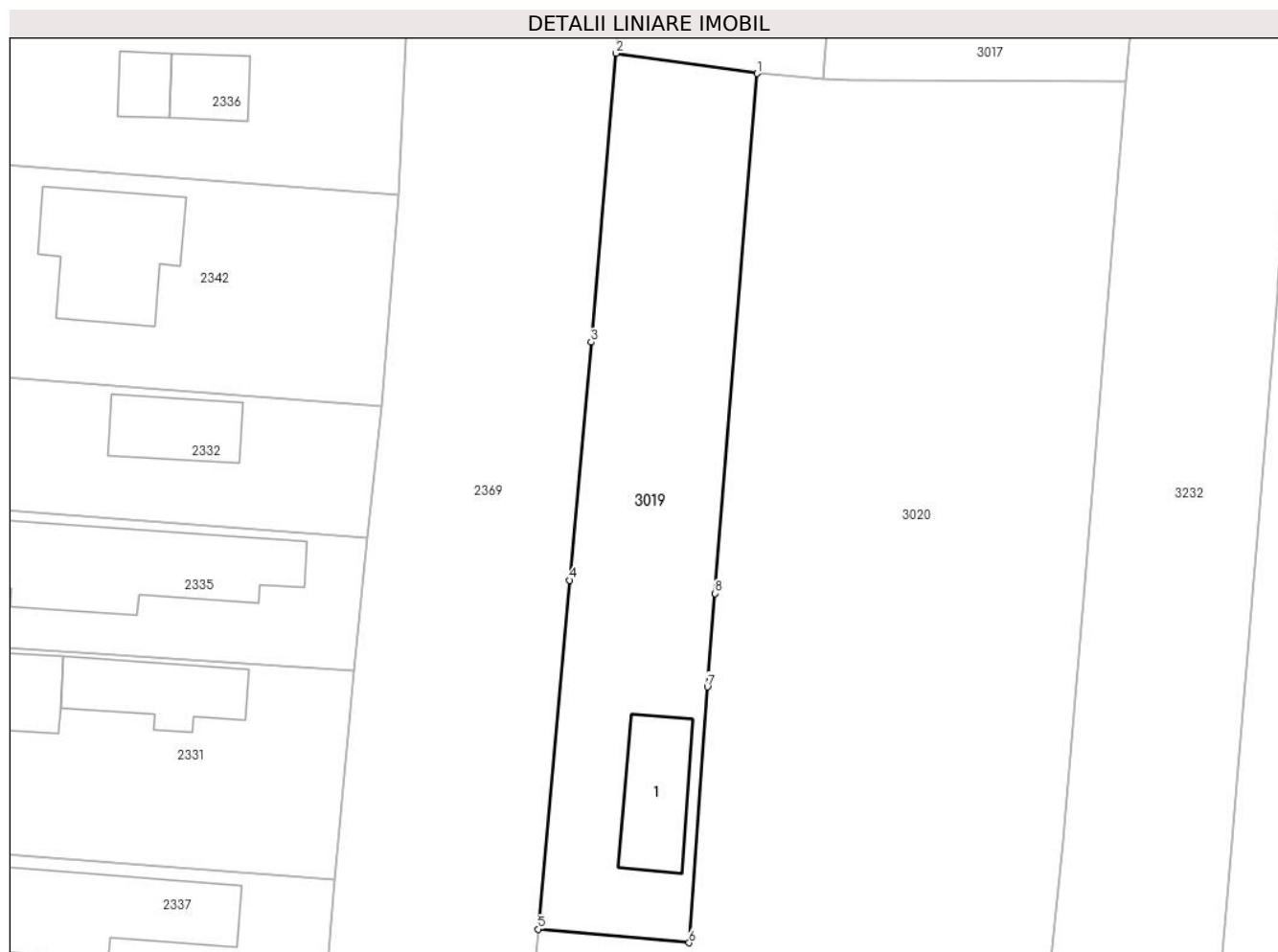
C. Partea III. SARCINI .

Inscrieri privind dezmembramintele dreptului de proprietate, drepturi reale de garanție și sarcini	Referințe
NU SUNT	

Teren

Nr cadastral	Suprafața (mp)*	Observații / Referințe
	846	

* Suprafața este determinată în planul de proiecție Stereo 70.



Date referitoare la teren

Crt	Categorie folosință	Intra vilan	Suprafața (mp)	Tarla	Parcelă	Nr. topo	Observații / Referințe
1	curți constructii	DA	345	9	818	-	
2	arabil	DA	501	9	819	-	

Date referitoare la construcții

Crt	Număr	Destinație construcție	Supraf. (mp)	Situație juridică	Observații / Referințe
A1.1	-C1	construcții de locuințe	Din acte: 0 Masurata: 65	Fara acte	Nr. niveluri:1; S. construita la sol:65 mp; S. construita desfasurata:65 mp;

Lungime Segmente

1) Valorile lungimilor segmentelor sunt obținute din proiecție în plan.

Punct început	X / Y	Punct sfârșit	X / Y	Lungime segment (** (m)
1	605.735,104 298.463,301	2	605.723,634 298.464,944	11.587
2	605.723,634 298.464,944	3	605.721,581 298.441,438	23.595
3	605.721,581 298.441,438	4	605.719,84 298.422,043	19.473

Punct început	X / Y	Punct sfârșit	X / Y	Lungime segment (** (m)
4	605.719,84 298.422,043	5	605.717,291 298.393,649	28.508
5	605.717,291 298.393,649	6	605.729,57 298.392,549	12.328
6	605.729,57 298.392,549	7	605.731,069 298.413,368	20.873
7	605.731,069 298.413,368	8	605.731,684 298.420,979	7.636
8	605.731,684 298.420,979	1	605.735,104 298.463,301	42.46

** Lungimile segmentelor sunt determinate în planul de proiecție Stereo 70 și sunt rotunjite la 1 milimetru.

*** Distanța dintre puncte este formată din segmente cumulate ce sunt mai mici decât valoarea 1 milimetru.

**DATE DESPRE IMOBILUL NR. 3020**

Oficiul de Cadastru și Publicitate Imobiliară GIURGIU
Biroul de Cadastru și Publicitate Imobiliară Giurgiu

A. Partea I. Descrierea imobilului

TEREN Intravilan

Adresa: Loc. Isvoarele, Str Morii, Nr. 40, Jud. Giurgiu

Nr. Crt	Nr cadastral Nr. topografic	Suprafața* (mp)	Observații / Referințe
A1		Din acte: 5.093 Masurata: 5.422	Sector cadastral:3 Teren imprejmuit;

Construcții

Crt	Nr cadastral Nr. topografic	Adresa	Observații / Referințe
A1.1	-C1	Loc. Isvoarele, Str Morii, Nr. 40, Jud. Giurgiu	Nr. niveluri:1; S. construita la sol:157 mp; S. construita desfasurata:157 mp;

B. Partea II. Proprietari și acte

Inscrieri privitoare la dreptul de proprietate și alte drepturi reale		Referințe
/		
Act Administrativ nr. 47821, din 25/09/1995 emis de CJSDPAT GIURGIU (TITLU DE PROPRIETATE;);		
B1	Intabulare, drept de PROPRIETATE, dobandit prin Reconstituire, cota actuala 1/1, cota initiala 1/1 1) CIUREA D MARIN	A1
Act Administrativ nr. 672, din 06/03/2025 emis de PRIMARIA COMUNEI ISVOARELE (ADEVERINTA;);		
B2	Intabulare, drept de PROPRIETATE, dobandit prin Construire, cota actuala 1/1, cota initiala 1/1 1) CIUREA D MARIN	A1.1

C. Partea III. SARCINI .

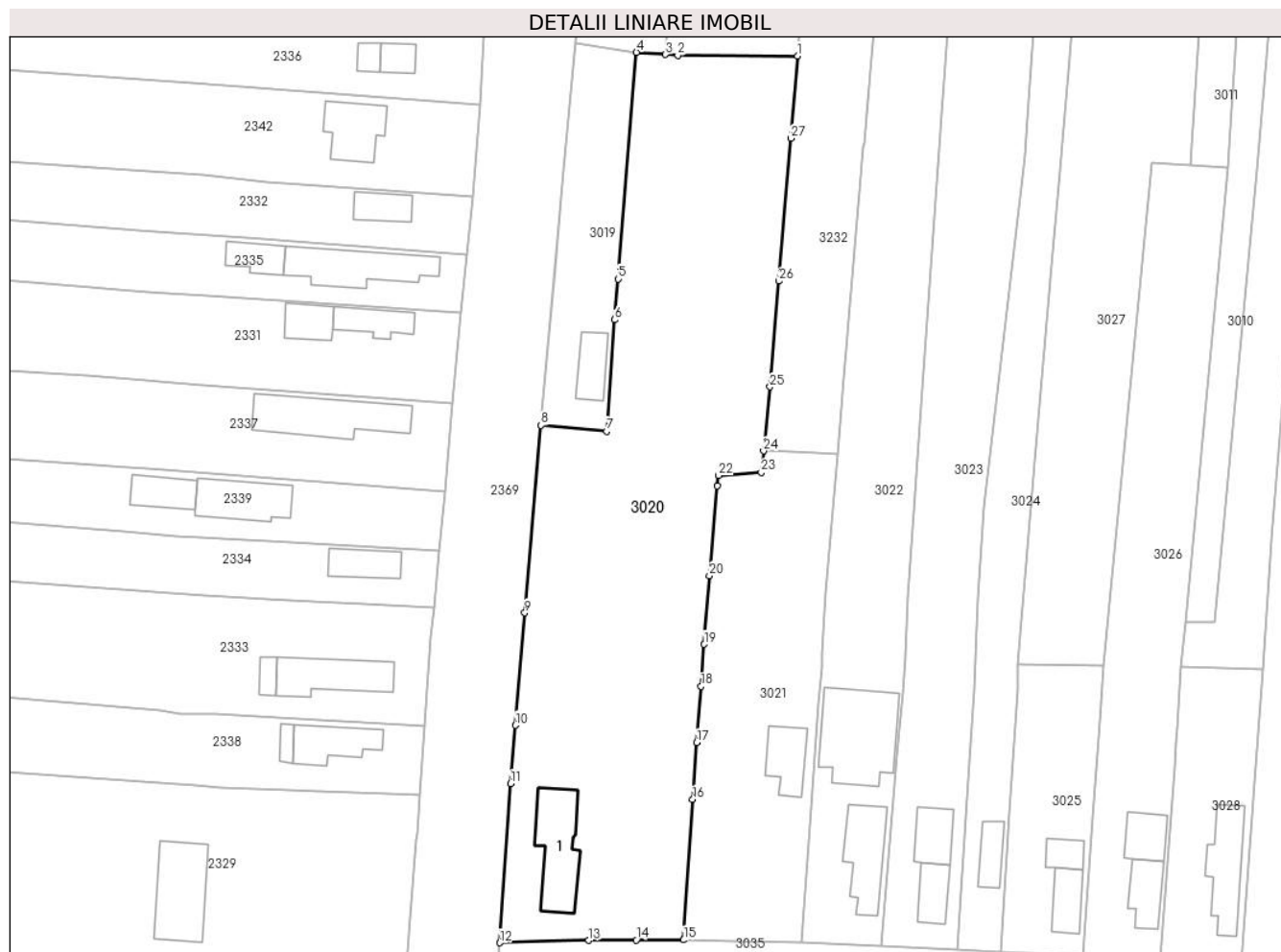
Inscrieri privind dezmembramintele dreptului de proprietate, drepturi reale de garanție și sarcini	Referințe
NU SUNT	

Anexa Nr. 1 La Partea I

Teren

Nr cadastral	Suprafața (mp)*	Observații / Referințe
	Din acte: 5.093 Masurata: 5.422	

* Suprafața este determinată în planul de proiecție Stereo 70.



Date referitoare la teren

Crt	Categorie folosință	Intra vilan	Suprafața (mp)	Tarla	Parcelă	Nr. topo	Observații / Referințe
1	curți constructii	DA	882	9	821	-	
2	vie	DA	440	9	821	-	
3	arabil	DA	2.247	9	823	-	
4	vie	DA	461	9	823	-	
5	faneata	DA	1.392	9	823,824	-	

Date referitoare la construcții

Crt	Număr	Destinație construcție	Supraf. (mp)	Situație juridică	Observații / Referințe
A1.1	-C1	construcții de locuințe	Din acte: 0 Masurata: 157	Cu acte	Nr. niveluri:1; S. construita la sol:157 mp; S. construita desfasurata:157 mp;

Lungime Segmente

1) Valorile lungimilor segmentelor sunt obținute din proiecție în plan.

Punct început	X / Y	Punct sfârșit	X / Y	Lungime segment (** (m)	Punct început	X / Y	Punct sfârșit	X / Y	Lungime segment (** (m)
---------------	-------	---------------	-------	-------------------------	---------------	-------	---------------	-------	-------------------------

Punct început	X / Y	Punct sfârșit	X / Y	Lungime segment (** (m)
1	605.765,193 298.462,648	2	605.742,834 298.462,723	22.359
3	605.740,527 298.462,895	4	605.735,104 298.463,301	5.438
5	605.731,684 298.420,979	6	605.731,069 298.413,368	7.636
7	605.729,57 298.392,549	8	605.717,291 298.393,649	12.328
9	605.714,256 298.358,623	10	605.712,496 298.337,61	21.087
11	605.711,586 298.326,738	12	605.709,596 298.297,015	29.79
13	605.726,207 298.297,458	14	605.735,063 298.297,505	8.856
15	605.743,925 298.297,546	16	605.745,626 298.323,784	26.293
17	605.746,346 298.334,381	18	605.747,149 298.344,903	10.553
19	605.747,75 298.352,767	20	605.748,735 298.365,568	12.839
21	605.750,174 298.382,314	22	605.750,451 298.384,274	1.979
23	605.758,442 298.384,824	24	605.758,833 298.388,878	4.073
25	605.760,058 298.400,83	26	605.761,697 298.420,565	19.803
27	605.763,914 298.447,244	1	605.765,193 298.462,648	15.457

Punct început	X / Y	Punct sfârșit	X / Y	Lungime segment (** (m)
2	605.742,834 298.462,723	3	605.740,527 298.462,895	2.313
4	605.735,104 298.463,301	5	605.731,684 298.420,979	42.46
6	605.731,069 298.413,368	7	605.729,57 298.392,549	20.873
8	605.717,291 298.393,649	9	605.714,256 298.358,623	35.157
10	605.712,496 298.337,61	11	605.711,586 298.326,738	10.91
12	605.709,596 298.297,015	13	605.726,207 298.297,458	16.617
14	605.735,063 298.297,505	15	605.743,925 298.297,546	8.862
16	605.745,626 298.323,784	17	605.746,346 298.334,381	10.621
18	605.747,149 298.344,903	19	605.747,75 298.352,767	7.887
20	605.748,735 298.365,568	21	605.750,174 298.382,314	16.808
22	605.750,451 298.384,274	23	605.758,442 298.384,824	8.01
24	605.758,833 298.388,878	25	605.760,058 298.400,83	12.015
26	605.761,697 298.420,565	27	605.763,914 298.447,244	26.771

** Lungimile segmentelor sunt determinate în planul de proiecție Stereo 70 și sunt rotunjite la 1 milimetru.

*** Distanța dintre puncte este formată din segmente cumulate ce sunt mai mici decât valoarea 1 milimetru.



DATE DESPRE IMOBILUL NR. 3021

Oficiul de Cadastru și Publicitate Imobiliară GIURGIU
Biroul de Cadastru și Publicitate Imobiliară Giurgiu

A. Partea I. Descrierea imobilului

TEREN Intravilan

Nr. CF vechi:54/N
Nr. cadastral vechi:341

Adresa: Loc. Isvoarele, Str Morii, Nr. 1, Jud. Giurgiu

Nr. Crt	Nr cadastral Nr. topografic	Suprafața* (mp)	Observații / Referințe
A1	30508	Din acte: 2.000 Masurata: 1.989	Sector cadastral:3 Teren imprejmuit;

Construcții

Crt	Nr cadastral Nr. topografic	Adresa	Observații / Referințe
A1.2	30508-C2	Loc. Isvoarele, Str Morii, Nr. 1, Jud. Giurgiu	Nr. niveluri:2; S. construita la sol:81 mp; S. construita desfasurata:117 mp;

B. Partea II. Proprietari și acte

Inscrieri privitoare la dreptul de proprietate și alte drepturi reale		Referințe
25662 / 13/05/2014		
Act Notarial nr. 974, din 07/05/2014 emis de NP PURDESCU EMIL (; act administrativ nr Proces Verbal Receiptie Construire nr. 615 din 28.03.2023, emis de Primaria Comunei Isvoarele;act administrativ nr Adeverinta nr. 1242 din 16.06.2023, emis de Primaria Comunei Isvoarele;act administrativ nr Proces Verbal Receiptie Demolare nr. 852 din 25.04.2023, emis de Primaria Comunei Isvoarele;act administrativ nr seria C. 6 nr. 241761 din 10.06.1981, emis de Consiliul Popular al Sectorului 4;act administrativ nr Autorizatie Demolare nr. 27 din 17.12.2021, emis de Consiliul Judetean Giurgiu;act administrativ nr Certificat Fiscal nr. 1244 din 16.06.2023, emis de Primaria Comunei Isvoarele;act administrativ nr Certificat de Atestare a Edificarii Constructiei nr. 1247 din 16.06.2023, emis de Primaria Comunei Isvoarele);		
B3	Intabulare, drept de PROPRIETATEcumparare, dobandit prin Conventie, cota actuala 1/1, cota initiala 1/1 1) SERBAN VASILE , casatorit cu; 2) SERBAN MIHAELA <i>OBSERVATII: comunitate legala</i>	A1
/		
Act Administrativ nr. 672, din 06/03/2025 emis de PRIMARIA COMUNEI ISVOARELE (ADEVERINTA;);		
B6	Intabulare, drept de PROPRIETATE, dobandit prin Construire, cota actuala 1/1, cota initiala 1/1 1) SERBAN MIHAELA 2) SERBAN VASILE	A1.2

C. Partea III. SARCINI .

Inscrieri privind dezmembramintele dreptului de proprietate, drepturi reale de garanție și sarcini	Referințe
NU SUNT	

Teren

Nr cadastral	Suprafața (mp)*	Observații / Referințe
30508	Din acte: 2.000 Masurata: 1.989	

* Suprafața este determinată în planul de proiecție Stereo 70.



Date referitoare la teren

Crt	Categorie folosință	Intra vilan	Suprafața (mp)	Tarla	Parcelă	Nr. topo	Observații / Referințe
1	curți constructii	DA	608	9	822	-	
2	arabil	DA	1.279	9	823	-	
3	vie	DA	102	9	823	-	

Date referitoare la construcții

Crt	Număr	Destinație construcție	Supraf. (mp)	Situație juridică	Observații / Referințe
A1.2	30508-C2	construcții de locuințe	Din acte: 0 Masurata: 81	Cu acte	Nr. niveluri:2; S. construita la sol:81 mp; S. construita desfasurata:117 mp;

Lungime Segmente

1) Valorile lungimilor segmentelor sunt obținute din proiecție în plan.

Punct început	X / Y	Punct sfârșit	X / Y	Lungime segment (** (m)
1	605.772,704 298.388,31	2	605.768,722 298.388,473	3.985
2	605.768,722 298.388,473	3	605.758,833 298.388,878	9.897

Punct început	X / Y	Punct sfârşit	X / Y	Lungime segment (** (m)
3	605.758,833 298.388,878	4	605.758,442 298.384,824	4.073
4	605.758,442 298.384,824	5	605.750,451 298.384,274	8.01
5	605.750,451 298.384,274	6	605.750,174 298.382,314	1.979
6	605.750,174 298.382,314	7	605.748,735 298.365,568	16.808
7	605.748,735 298.365,568	8	605.747,75 298.352,767	12.839
8	605.747,75 298.352,767	9	605.747,149 298.344,903	7.887
9	605.747,149 298.344,903	10	605.746,346 298.334,381	10.553
10	605.746,346 298.334,381	11	605.745,626 298.323,784	10.621
11	605.745,626 298.323,784	12	605.743,925 298.297,546	26.293
12	605.743,925 298.297,546	13	605.752,568 298.297,393	8.644
13	605.752,568 298.297,393	14	605.766,033 298.297,154	13.467
14	605.766,033 298.297,154	15	605.767,724 298.322,108	25.011
15	605.767,724 298.322,108	16	605.769,178 298.341,706	19.652
16	605.769,178 298.341,706	17	605.769,692 298.348,639	6.952
17	605.769,692 298.348,639	18	605.769,848 298.351,15	2.516
18	605.769,848 298.351,15	19	605.770,56 298.362,659	11.531
19	605.770,56 298.362,659	1	605.772,704 298.388,31	25.74

** Lungimile segmentelor sunt determinate în planul de proiecţie Stereo 70 şi sunt rotunjite la 1 milimetru.

*** Distanţa dintre puncte este formată din segmente cumulate ce sunt mai mici decât valoarea 1 milimetru.

**DATE DESPRE IMOBILUL NR. 3022**

Oficiul de Cadastru și Publicitate Imobiliară GIURGIU
Biroul de Cadastru și Publicitate Imobiliară Giurgiu

A. Partea I. Descrierea imobilului

TEREN Necunoscut

Adresa: Loc. Isvoarele, Str Morii, Nr. 3, Jud. Giurgiu

Nr. Crt	Nr cadastral Nr. topografic	Suprafața* (mp)	Observații / Referințe
A1	30584	4.700	Sector cadastral:3 Teren imprejmuit;

Construcții

Crt	Nr cadastral Nr. topografic	Adresa	Observații / Referințe
A1.1	30584-C1	Loc. Isvoarele, Str Morii, Nr. 3, Jud. Giurgiu	Nr. niveluri:1; S. construita la sol:126 mp; S. construita desfasurata:126 mp;
A1.2	30584-C2	Loc. Isvoarele, Str Morii, Nr. 3, Jud. Giurgiu	Nr. niveluri:2; S. construita la sol:234 mp; S. construita desfasurata:234 mp;

B. Partea II. Proprietari și acte

Inscrieri privitoare la dreptul de proprietate și alte drepturi reale		Referințe
18255 / 18/04/2016		
Act Notarial nr. 412, din 08/04/2016 emis de Costea Mihaela Cornelia;		
B2	Intabulare, drept de PROPRIETATEcu titlu de cumparare, dobandit prin Conventie, cota actuala 1/1, cota initiala 1/1 1) IVAN MITICA , necasatorit;	A1
/		
Act Administrativ nr. 672, din 06/03/2025 emis de PRIMARIA COMUNEI ISVOARELE (ADEVERINTA;);		
B3	Intabulare, drept de PROPRIETATE, dobandit prin Construire, cota actuala 1/1, cota initiala 1/1 1) IVAN MITICA	A1.1, A1.2

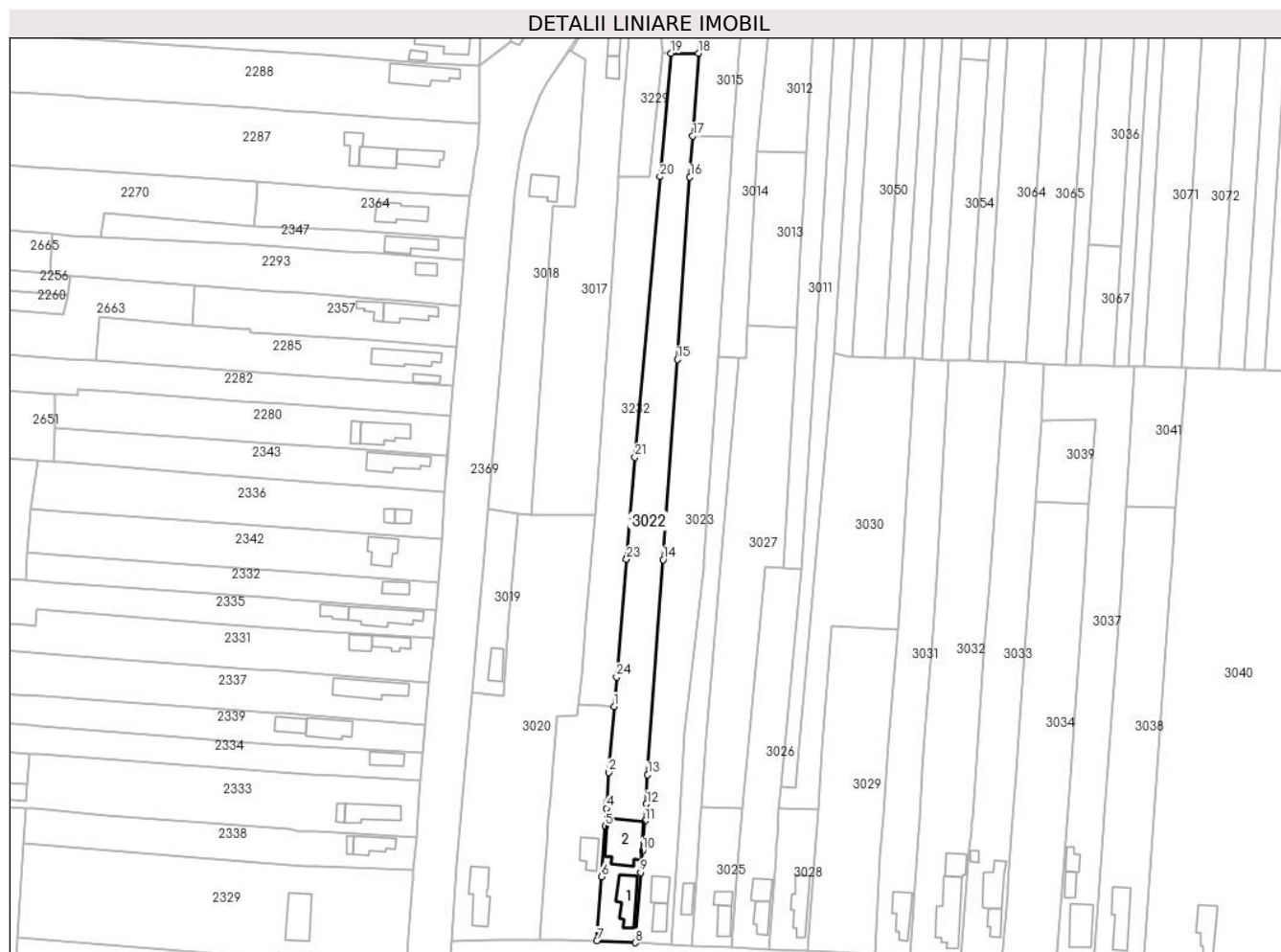
C. Partea III. SARCINI .

Inscrieri privind dezmembramintele dreptului de proprietate, drepturi reale de garanție și sarcini	Referințe
NU SUNT	

Teren

Nr cadastral	Suprafața (mp)*	Observații / Referințe
30584	4.700	

* Suprafața este determinată în planul de proiecție Stereo 70.



Date referitoare la teren

Crt	Categorie folosință	Intravilan	Suprafața (mp)	Tarla	Parcelă	Nr. topo	Observații / Referințe
1	curți constructii	DA	997	9	826	-	
2	vie	DA	279	9	827	-	
3	arabil	DA	953	9	827	-	
4	arabil	DA	535	9	796/1	-	
5	arabil	NU	1.936	171	-	-	

Date referitoare la construcții

Crt	Număr	Destinație construcție	Supraf. (mp)	Situație juridică	Observații / Referințe
A1.1	30584-C1	construcții de locuințe	Din acte: 0 Masurata: 126	Cu acte	Nr. niveluri:1; S. construita la sol:126 mp; S. construita desfasurata:126 mp;
A1.2	30584-C2	construcții de locuințe	Din acte: 0 Masurata: 234	Cu acte	Nr. niveluri:2; S. construita la sol:234 mp; S. construita desfasurata:234 mp;

Lungime Segmente

1) Valorile lungimilor segmentelor sunt obținute din proiecție în plan.

Punct început	X / Y	Punct sfârșit	X / Y	Lungime segment (** (m)
1	605.772,704 298.388,31	2	605.770,56 298.362,659	25.74
3	605.769,848 298.351,15	4	605.769,692 298.348,639	2.516
5	605.769,178 298.341,706	6	605.767,724 298.322,108	19.652
7	605.766,033 298.297,154	8	605.780,899 298.296,372	14.887
9	605.783,039 298.323,676	10	605.783,772 298.332,135	8.491
11	605.784,782 298.343,793	12	605.785,272 298.350,343	6.568
13	605.785,713 298.361,721	14	605.791,707 298.445,349	83.843
15	605.797,288 298.523,223	16	605.802,186 298.594,23	71.176
17	605.803,283 298.610,131	18	605.805,503 298.642,322	32.267
19	605.794,861 298.642,327	20	605.790,571 298.594,298	48.22
21	605.780,827 298.485,213	22	605.777,565 298.446,313	39.037
23	605.777,499 298.445,52	24	605.773,662 298.399,7	45.98

Punct început	X / Y	Punct sfârșit	X / Y	Lungime segment (** (m)
2	605.770,56 298.362,659	3	605.769,848 298.351,15	11.531
4	605.769,692 298.348,639	5	605.769,178 298.341,706	6.952
6	605.767,724 298.322,108	7	605.766,033 298.297,154	25.011
8	605.780,899 298.296,372	9	605.783,039 298.323,676	27.388
10	605.783,772 298.332,135	11	605.784,782 298.343,793	11.702
12	605.785,272 298.350,343	13	605.785,713 298.361,721	11.387
14	605.791,707 298.445,349	15	605.797,288 298.523,223	78.074
16	605.802,186 298.594,23	17	605.803,283 298.610,131	15.939
18	605.805,503 298.642,322	19	605.794,861 298.642,327	10.642
20	605.790,571 298.594,298	21	605.780,827 298.485,213	109.519
22	605.777,565 298.446,313	23	605.777,499 298.445,52	0.796
24	605.773,662 298.399,7	1	605.772,704 298.388,31	11.43

** Lungimile segmentelor sunt determinate în planul de proiecție Stereo 70 și sunt rotunjite la 1 milimetru.

*** Distanța dintre puncte este formată din segmente cumulate ce sunt mai mici decât valoarea 1 milimetru.

**DATE DESPRE IMOBILUL NR. 3023**

Oficiul de Cadastru și Publicitate Imobiliară GIURGIU
Biroul de Cadastru și Publicitate Imobiliară Giurgiu

A. Partea I. Descrierea imobilului

TEREN Necunoscut

Adresa: Loc. Isvoarele, Str Morii, Nr. 5, Jud. Giurgiu

Nr. Crt	Nr cadastral Nr. topografic	Suprafața* (mp)	Observații / Referințe
A1		4.698	Sector cadastral:3 Teren imprejmuit;

B. Partea II. Proprietari și acte

Inscrieri privitoare la dreptul de proprietate și alte drepturi reale		Referințe
/		
Act Administrativ nr. 672, din 06/03/2025 emis de PRIMARIA COMUNEI ISVOARELE (ADEVERINTA;);		
B1	Inscrierea posesiei, drept de PROPRIETATE, dobandit prin Lege, cota actuala 1/1, cota initiala 1/1 1) NEIDENTIFICAT NEIDENTIFICAT	A1
Act Normativ nr. 7, din 13/03/1996 emis de PARLAMENTUL ROMANIEI (LEGE; Art.13.);		
B2	Se noteaza mentiunea de proprietar neidentificat.	A1

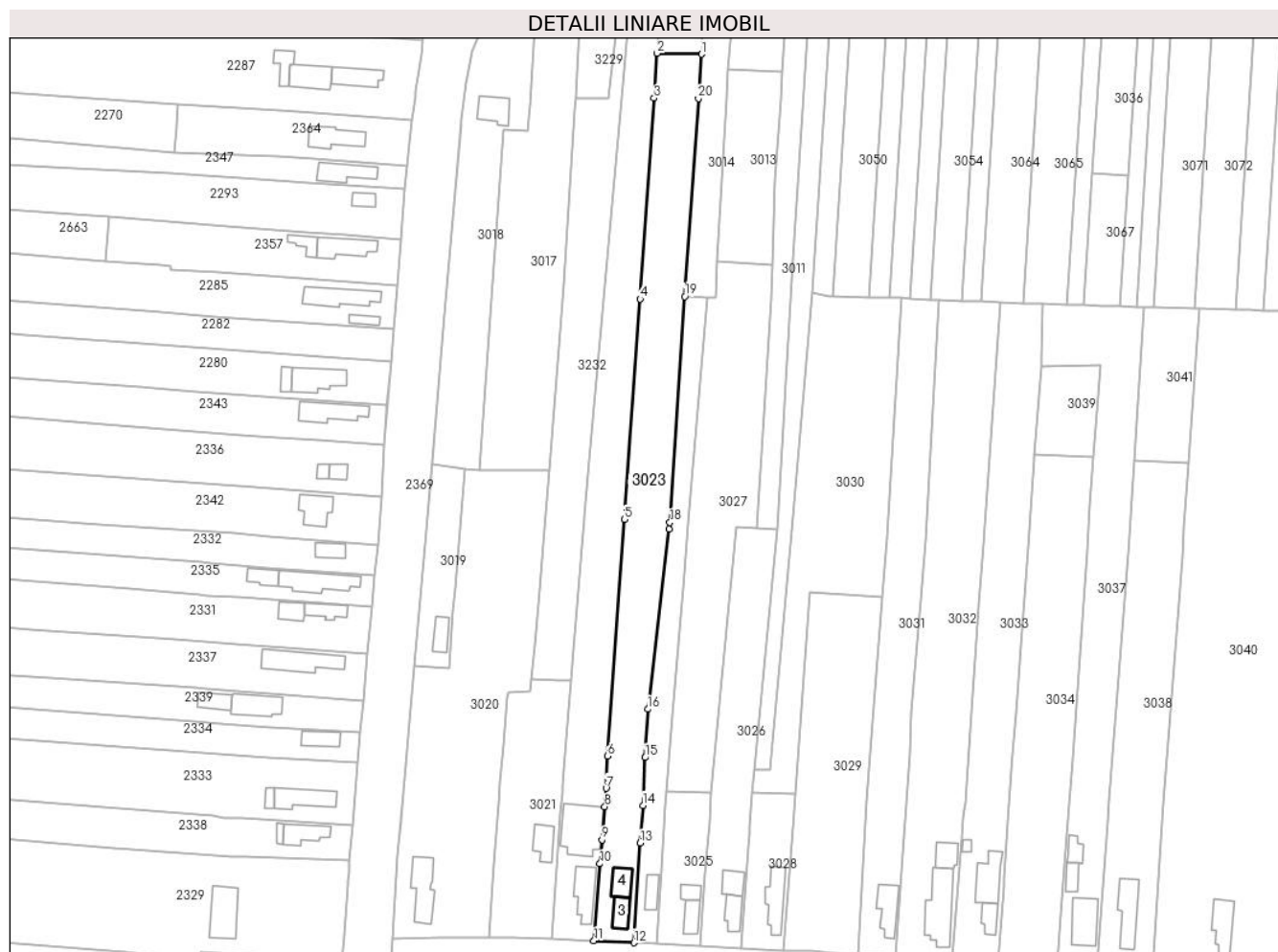
C. Partea III. SARCINI .

Inscrieri privind dezmembramintele dreptului de proprietate, drepturi reale de garanție și sarcini	Referințe
NU SUNT	

Teren

Nr cadastral	Suprafața (mp)*	Observații / Referințe
	4.698	

* Suprafața este determinată în planul de proiecție Stereo 70.



Date referitoare la teren

Crt	Categorie folosință	Intravilan	Suprafața (mp)	Tarla	Parcelă	Nr. topo	Observații / Referințe
1	curți constructii	DA	493	9	828	-	
2	arabil	DA	1.596	9	829	-	
3	arabil	DA	248	9	829/1	-	
4	arabil	NU	2.361	171	-	-	

Date referitoare la construcții

Crt	Număr	Destinație construcție	Supraf. (mp)	Situație juridică	Observații / Referințe
A1.3	-C3	construcții de locuințe	Din acte: 0 Masurata: 59	Fara acte	Nr. niveluri:1; S. construita la sol:59 mp; S. construita desfasurata:59 mp;
A1.4	-C4	construcții de locuințe	Din acte: 0 Masurata: 71	Fara acte	Nr. niveluri:1; S. construita la sol:71 mp; S. construita desfasurata:71 mp;

Lungime Segmente

1) Valorile lungimilor segmentelor sunt obținute din proiecție în plan.

Punct început	X / Y	Punct sfârșit	X / Y	Lungime segment (** (m)

Punct început	X / Y	Punct sfârșit	X / Y	Lungime segment (** (m)
1	605.818,958 298.609,805	2	605.803,283 298.610,131	15.678
2	605.803,283 298.610,131	3	605.802,186 298.594,23	15.939
3	605.802,186 298.594,23	4	605.797,288 298.523,223	71.176
4	605.797,288 298.523,223	5	605.791,707 298.445,349	78.074
5	605.791,707 298.445,349	6	605.785,713 298.361,721	83.843
6	605.785,713 298.361,721	7	605.785,272 298.350,343	11.387
7	605.785,272 298.350,343	8	605.784,782 298.343,793	6.568
8	605.784,782 298.343,793	9	605.783,772 298.332,135	11.702
9	605.783,772 298.332,135	10	605.783,039 298.323,676	8.491
10	605.783,039 298.323,676	11	605.780,899 298.296,372	27.388
11	605.780,899 298.296,372	12	605.795,055 298.295,72	14.171
12	605.795,055 298.295,72	13	605.797,206 298.330,971	35.317
13	605.797,206 298.330,971	14	605.798,264 298.344,289	13.36
14	605.798,264 298.344,289	15	605.798,955 298.361,18	16.905
15	605.798,955 298.361,18	16	605.799,978 298.378,27	17.121
16	605.799,978 298.378,27	17	605.807,541 298.441,968	64.145
17	605.807,541 298.441,968	18	605.807,769 298.444,253	2.296
18	605.807,769 298.444,253	19	605.813,036 298.524,103	80.024
19	605.813,036 298.524,103	20	605.817,875 298.594,138	70.202
20	605.817,875 298.594,138	1	605.818,958 298.609,805	15.704

** Lungimile segmentelor sunt determinate în planul de proiecție Stereo 70 și sunt rotunjite la 1 milimetru.

*** Distanța dintre puncte este formată din segmente cumulate ce sunt mai mici decât valoarea 1 milimetru.

**DATE DESPRE IMOBILUL NR. 3024**

Oficiul de Cadastru și Publicitate Imobiliară GIURGIU
Biroul de Cadastru și Publicitate Imobiliară Giurgiu

A. Partea I. Descrierea imobilului

TEREN Necunoscut

Adresa: Loc. Isvoarele, Str Morii, Nr. 7, Jud. Giurgiu

Nr. Crt	Nr cadastral Nr. topografic	Suprafața* (mp)	Observații / Referințe
A1		Din acte: 1.884 Masurata: 1.784	Sector cadastral:3 Teren imprejmuit;

Construcții

Crt	Nr cadastral Nr. topografic	Adresa	Observații / Referințe
A1.1	-C1	Loc. Isvoarele, Str Morii, Nr. 7, Jud. Giurgiu	Nr. niveluri:1; S. construita la sol:50 mp; S. construita desfasurata:50 mp;

B. Partea II. Proprietari și acte

Inscrieri privitoare la dreptul de proprietate și alte drepturi reale		Referințe
/		
Act Administrativ nr. 108799, din 29/08/2005 emis de CJSDPAT GIURGIU (TITLU DE PROPRIETATE;);		
B1	Intabulare, drept de PROPRIETATE, dobandit prin Reconstituire, cota actuala 1/1, cota initiala 1/1 1) TAIȚEL IUSTIN	A1
Act Administrativ nr. 672, din 06/03/2025 emis de PRIMARIA COMUNEI ISVOARELE (ADEVERINTA;);		
B2	Intabulare, drept de PROPRIETATE, dobandit prin Construire, cota actuala 1/1, cota initiala 1/1 1) TAIȚEL IUSTIN	A1.1

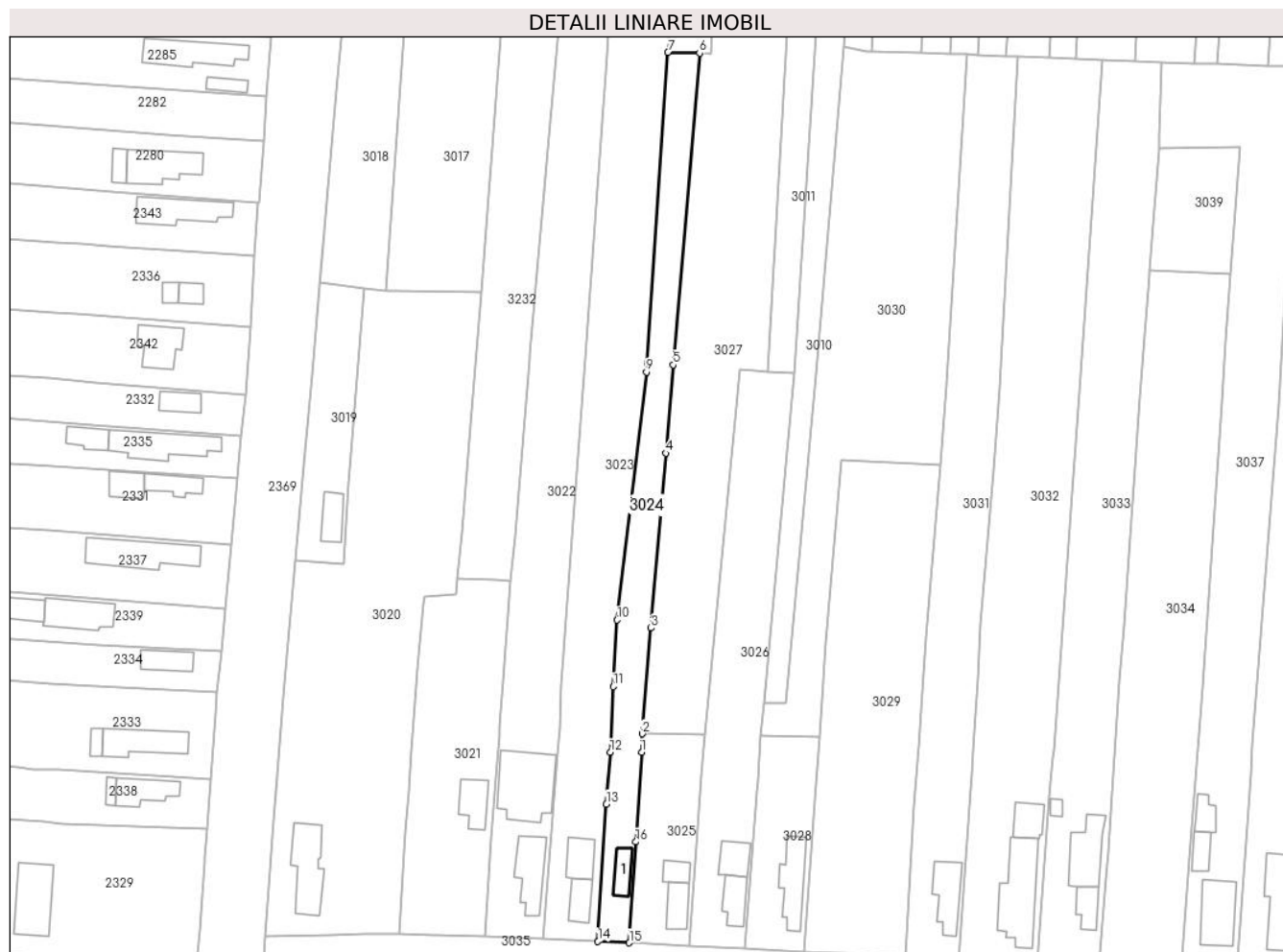
C. Partea III. SARCINI .

Inscrieri privind dezmembramintele dreptului de proprietate, drepturi reale de garanție și sarcini	Referințe
NU SUNT	

Teren

Nr cadastral	Suprafața (mp)*	Observații / Referințe
	Din acte: 1.884 Masurata: 1.784	

* Suprafața este determinată în planul de proiecție Stereo 70.



Date referitoare la teren

Crt	Categorie folosință	Intra vilan	Suprafața (mp)	Tarla	Parcelă	Nr. topo	Observații / Referințe
1	curți constructii	DA	397	9	830	-	
2	arabil	DA	798	9	831	-	
3	arabil	NU	589	171	-	-	

Date referitoare la construcții

Crt	Număr	Destinație construcție	Supraf. (mp)	Situație juridică	Observații / Referințe
A1.1	-C1	construcții de locuințe	Din acte: 0 Masurata: 50	Cu acte	Nr. niveluri:1; S. construita la sol:50 mp; S. construita desfasurata:50 mp;

Lungime Segmente

1) Valorile lungimilor segmentelor sunt obținute din proiecție în plan.

Punct început	X / Y	Punct sfârșit	X / Y	Lungime segment (** (m)
1	605.806,255 298.344,262	2	605.806,435 298.349,05	4.791
2	605.806,435 298.349,05	3	605.808,692 298.376,194	27.238

Punct început	X / Y	Punct sfârșit	X / Y	Lungime segment (** (m)
3	605.808,692 298.376,194	4	605.812,521 298.421,124	45.093
4	605.812,521 298.421,124	5	605.814,361 298.443,803	22.754
5	605.814,361 298.443,803	6	605.821,146 298.523,893	80.377
6	605.821,146 298.523,893	7	605.813,036 298.524,103	8.113
7	605.813,036 298.524,103	8	605.807,769 298.444,253	80.024
8	605.807,769 298.444,253	9	605.807,541 298.441,968	2.296
9	605.807,541 298.441,968	10	605.799,978 298.378,27	64.145
10	605.799,978 298.378,27	11	605.798,955 298.361,18	17.121
11	605.798,955 298.361,18	12	605.798,264 298.344,289	16.905
12	605.798,264 298.344,289	13	605.797,206 298.330,971	13.36
13	605.797,206 298.330,971	14	605.795,055 298.295,72	35.317
14	605.795,055 298.295,72	15	605.803,131 298.295,347	8.085
15	605.803,131 298.295,347	16	605.804,787 298.321,27	25.976
16	605.804,787 298.321,27	1	605.806,255 298.344,262	23.039

** Lungimile segmentelor sunt determinate în planul de proiecție Stereo 70 și sunt rotunjite la 1 milimetru.

*** Distanța dintre puncte este formată din segmente cumulate ce sunt mai mici decât valoarea 1 milimetru.

**DATE DESPRE IMOBILUL NR. 3025**

Oficiul de Cadastru și Publicitate Imobiliară GIURGIU
Biroul de Cadastru și Publicitate Imobiliară Giurgiu

A. Partea I. Descrierea imobilului

TEREN Intravilan

Adresa: Loc. Isvoarele, Str Morii, Nr. 9, Jud. Giurgiu

Nr. Crt	Nr cadastral Nr. topografic	Suprafața* (mp)	Observații / Referințe
A1		844	Sector cadastral:3 Teren imprejmuit;

B. Partea II. Proprietari și acte

Inscrieri privitoare la dreptul de proprietate și alte drepturi reale		Referințe
/		
Act Administrativ nr. 672, din 06/03/2025 emis de PRIMARIA COMUNEI ISVOARELE (ADEVERINTA;);		
B1	Inscrierea posesiei, drept de PROPRIETATE, dobandit prin Lege, cota actuala 1/1, cota initiala 1/1 1) NEIDENTIFICAT NEIDENTIFICAT	A1
Act Normativ nr. 7, din 13/03/1996 emis de PARLAMENTUL ROMANIEI (LEGE; Art.13.);		
B2	Se noteaza mentiunea de proprietar neidentificat.	A1

C. Partea III. SARCINI .

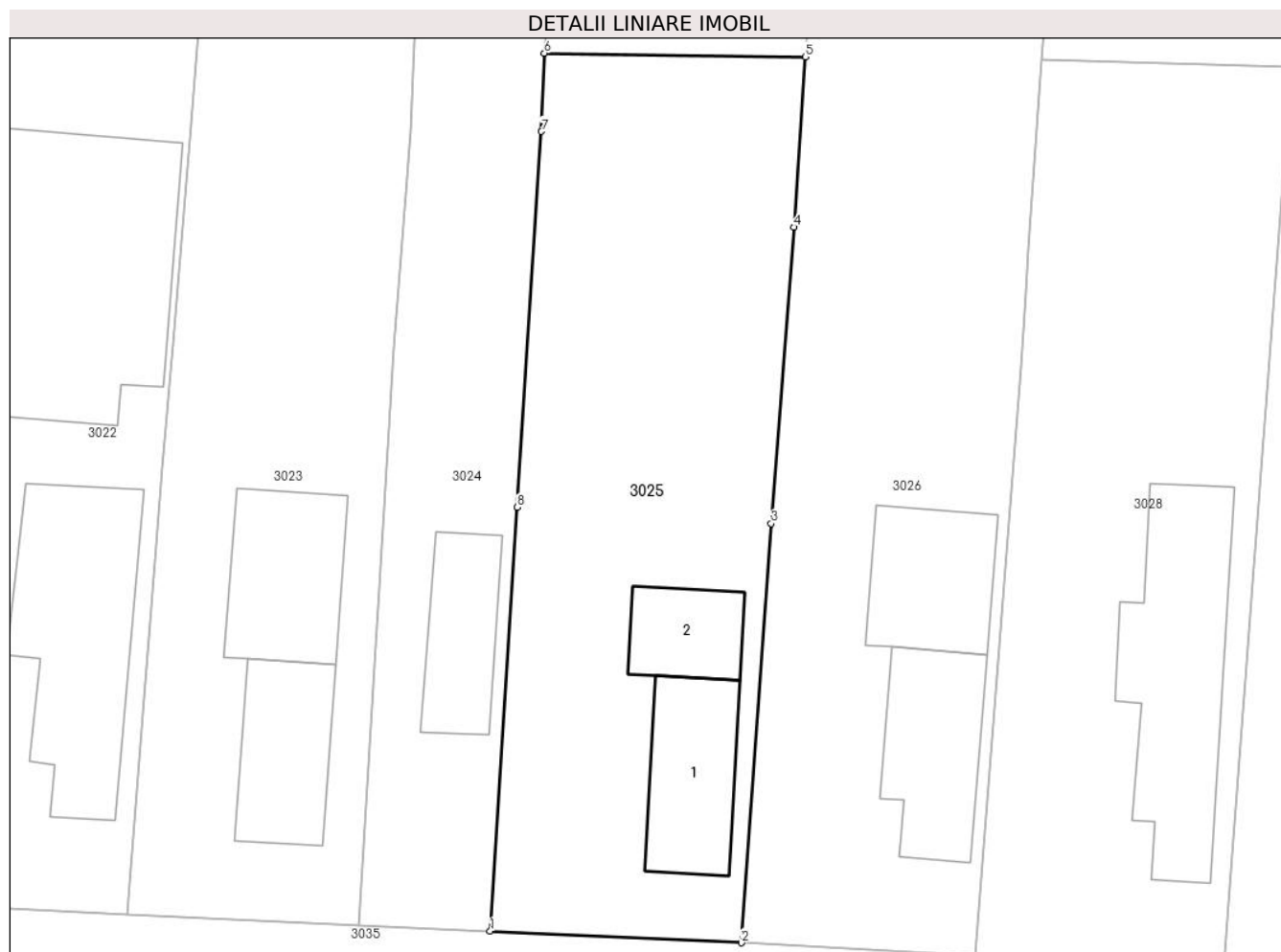
Inscrieri privind dezmembramintele dreptului de proprietate, drepturi reale de garanție și sarcini	Referințe
NU SUNT	

Anexa Nr. 1 La Partea I

Teren

Nr cadastral	Suprafața (mp)*	Observații / Referințe
	844	

* Suprafața este determinată în planul de proiecție Stereo 70.



Date referitoare la teren

Crt	Categorie folosință	Intravilan	Suprafața (mp)	Tarla	Parcelă	Nr. topo	Observații / Referințe
1	curți constructii	DA	400	9	833	-	
2	faneata	DA	444	9	834	-	

Date referitoare la construcții

Crt	Număr	Destinație construcție	Supraf. (mp)	Situație juridică	Observații / Referințe
A1.1	-C1	construcții de locuințe	Din acte: 0 Masurata: 62	Fara acte	Nr. niveluri:1; S. construita la sol:62 mp; S. construita desfasurata:62 mp;
A1.2	-C2	construcții anexa	Din acte: 0 Masurata: 37	Fara acte	Nr. niveluri:1; S. construita la sol:37 mp; S. construita desfasurata:37 mp;

Lungime Segmente

1) Valorile lungimilor segmentelor sunt obținute din proiecție în plan.

Punct început	X / Y	Punct sfârșit	X / Y	Lungime segment (** (m)
1	605.803,131 298.295,347	2	605.818,49 298.294,638	15.375
2	605.818,49 298.294,638	3	605.820,329 298.320,278	25.706

Punct început	X / Y	Punct sfârșit	X / Y	Lungime segment (** (m)
3	605.820,329 298.320,278	4	605.821,718 298.338,402	18.177
4	605.821,718 298.338,402	5	605.822,403 298.348,833	10.453
5	605.822,403 298.348,833	6	605.806,435 298.349,05	15.969
6	605.806,435 298.349,05	7	605.806,255 298.344,262	4.791
7	605.806,255 298.344,262	8	605.804,787 298.321,27	23.039
8	605.804,787 298.321,27	1	605.803,131 298.295,347	25.976

** Lungimile segmentelor sunt determinate în planul de proiecție Stereo 70 și sunt rotunjite la 1 milimetru.

*** Distanța dintre puncte este formată din segmente cumulate ce sunt mai mici decât valoarea 1 milimetru.

**DATE DESPRE IMOBILUL NR. 3026**

Oficiul de Cadastru și Publicitate Imobiliară GIURGIU
Biroul de Cadastru și Publicitate Imobiliară Giurgiu

A. Partea I. Descrierea imobilului

TEREN Intravilan

Adresa: Loc. Isvoarele, Str Morii, Nr. 11, Jud. Giurgiu

Nr. Crt	Nr cadastral Nr. topografic	Suprafața* (mp)	Observații / Referințe
A1		2.135	Sector cadastral:3 Teren neimprejmuit;

Construcții

Crt	Nr cadastral Nr. topografic	Adresa	Observații / Referințe
A1.1	-C1	Loc. Isvoarele, Str Morii, Nr. 11, Jud. Giurgiu	Nr. niveluri:1; S. construita la sol:70 mp; S. construita desfasurata:70 mp;
A1.2	-C2	Loc. Isvoarele, Str Morii, Nr. 11, Jud. Giurgiu	Nr. niveluri:1; S. construita la sol:64 mp; S. construita desfasurata:64 mp;

B. Partea II. Proprietari și acte

Inscrieri privitoare la dreptul de proprietate și alte drepturi reale		Referințe
/		
Act Administrativ nr. 128714, din 23/09/2024 emis de CJSDPAT GIURGIU (TITLU DE PROPRIETATE;);		
B1	Intabulare, drept de PROPRIETATE, dobandit prin Reconstituire, cota actuala 1/1, cota initiala 1/1 1) NEACȘU SĂFTICA	A1
Act Administrativ nr. 672, din 06/03/2025 emis de PRIMARIA COMUNEI ISVOARELE (ADEVERINTA;);		
B2	Intabulare, drept de PROPRIETATE, dobandit prin Construire, cota actuala 1/1, cota initiala 1/1 1) NEACȘU SĂFTICA	A1.1, A1.2

C. Partea III. SARCINI .

Inscrieri privind dezmembramintele dreptului de proprietate, drepturi reale de garanție și sarcini	Referințe
NU SUNT	

Anexa Nr. 1 La Partea I

Teren

Nr cadastral	Suprafața (mp)*	Observații / Referințe
	2.135	

* Suprafața este determinată în planul de proiecție Stereo 70.



Date referitoare la teren

Crt	Categorie folosință	Intravilan	Suprafața (mp)	Tarla	Parcelă	Nr. topo	Observații / Referințe
1	curți constructii	DA	630	9	838	-	
2	arabil	DA	1.505	9	839	-	

Date referitoare la construcții

Crt	Număr	Destinație construcție	Supraf. (mp)	Situație juridică	Observații / Referințe
A1.1	-C1	construcții de locuințe	Din acte: 0 Masurata: 70	Cu acte	Nr. niveluri:1; S. construita la sol:70 mp; S. construita desfasurata:70 mp;
A1.2	-C2	construcții anexa	Din acte: 0 Masurata: 64	Cu acte	Nr. niveluri:1; S. construita la sol:64 mp; S. construita desfasurata:64 mp;

Lungime Segmente

1) Valorile lungimilor segmentelor sunt obținute din proiecție în plan.

Punct început	X / Y	Punct sfârșit	X / Y	Lungime segment (** (m)
1	605.818,49 298.294,638	2	605.832,842 298.293,862	14.373
2	605.832,842 298.293,862	3	605.835,593 298.329,79	36.033

Punct început	X / Y	Punct sfârșit	X / Y	Lungime segment (** (m)
3	605.835,593 298.329,79	4	605.835,899 298.334,384	4.604
4	605.835,899 298.334,384	5	605.836,076 298.337,044	2.666
5	605.836,076 298.337,044	6	605.836,851 298.348,622	11.604
6	605.836,851 298.348,622	7	605.837,628 298.356,998	8.412
7	605.837,628 298.356,998	8	605.845,656 298.441,669	85.051
8	605.845,656 298.441,669	9	605.838,653 298.442,147	7.019
9	605.838,653 298.442,147	10	605.831,386 298.442,642	7.284
10	605.831,386 298.442,642	11	605.822,403 298.348,833	94.238
11	605.822,403 298.348,833	12	605.821,718 298.338,402	10.453
12	605.821,718 298.338,402	13	605.820,329 298.320,278	18.177
13	605.820,329 298.320,278	1	605.818,49 298.294,638	25.706

** Lungimile segmentelor sunt determinate în planul de proiecție Stereo 70 și sunt rotunjite la 1 milimetru.

*** Distanța dintre puncte este formată din segmente cumulate ce sunt mai mici decât valoarea 1 milimetru.

**DATE DESPRE IMOBILUL NR. 3027**

Oficiul de Cadastru și Publicitate Imobiliară GIURGIU
Biroul de Cadastru și Publicitate Imobiliară Giurgiu

A. Partea I. Descrierea imobilului

TEREN Necunoscut

Adresa: Loc. Isvoarele, Jud. Giurgiu

Nr. Crt	Nr cadastral Nr. topografic	Suprafața* (mp)	Observații / Referințe
A1		3.685	Sector cadastral:3 Teren imprejmuit;

B. Partea II. Proprietari și acte

Inscrieri privitoare la dreptul de proprietate și alte drepturi reale		Referințe
/		
Act Administrativ nr. 672, din 06/03/2025 emis de PRIMARIA COMUNEI ISVOARELE (ADEVERINTA;);		
B1	Inscrierea posesiei, drept de PROPRIETATE, dobandit prin Lege, cota actuala 1/1, cota initiala 1/1 1) NEIDENTIFICAT NEIDENTIFICAT	A1
Act Normativ nr. 7, din 13/03/1996 emis de PARLAMENTUL ROMANIEI (LEGE; Art.13.);		
B2	Se noteaza mentiunea de proprietar neidentificat.	A1

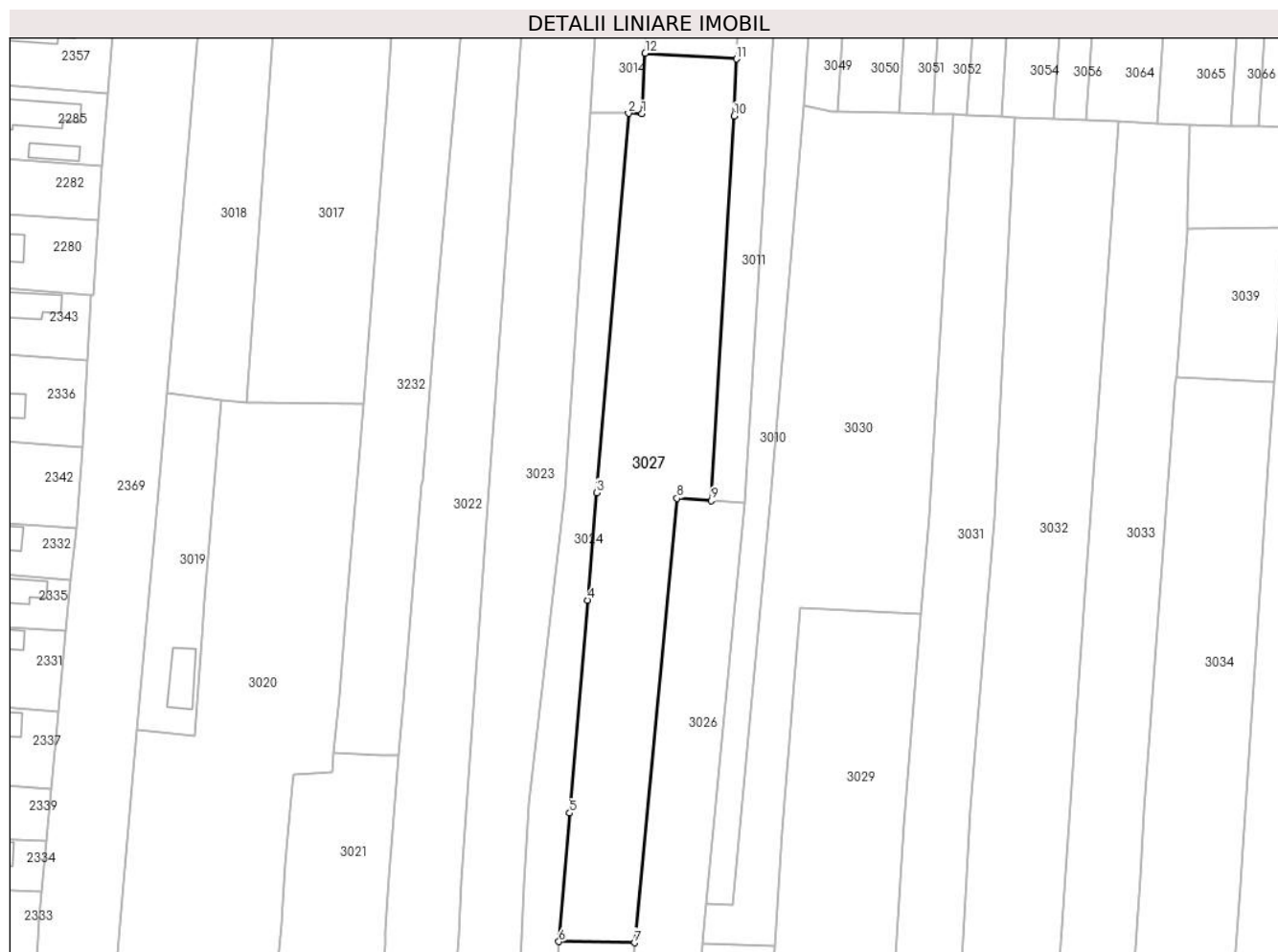
C. Partea III. SARCINI .

Inscrieri privind dezmembramintele dreptului de proprietate, drepturi reale de garanție și sarcini	Referințe
NU SUNT	

Teren

Nr cadastral	Suprafața (mp)*	Observații / Referințe
	3.685	

* Suprafața este determinată în planul de proiecție Stereo 70.



Date referitoare la teren

Crt	Categorie folosință	Intravilan	Suprafața (mp)	Tarla	Parcelă	Nr. topo	Observații / Referințe
1	arabil	DA	1.560	9	835,836,837, 839,389/1	-	
2	arabil	NU	2.125	171	-	-	

Lungime Segmente

1) Valorile lungimilor segmentelor sunt obținute din proiecție în plan.

Punct început	X / Y	Punct sfârșit	X / Y	Lungime segment (** (m)
1	605.823,977 298.523,805	2	605.821,146 298.523,893	2.832
2	605.821,146 298.523,893	3	605.814,361 298.443,803	80.377
3	605.814,361 298.443,803	4	605.812,521 298.421,124	22.754
4	605.812,521 298.421,124	5	605.808,692 298.376,194	45.093

Punct început	X / Y	Punct sfârșit	X / Y	Lungime segment (** (m)
5	605.808,692 298.376,194	6	605.806,435 298.349,05	27.238
6	605.806,435 298.349,05	7	605.822,403 298.348,833	15.969
7	605.822,403 298.348,833	8	605.831,386 298.442,642	94.238
8	605.831,386 298.442,642	9	605.838,653 298.442,147	7.284
9	605.838,653 298.442,147	10	605.843,45 298.523,306	81.301
10	605.843,45 298.523,306	11	605.843,931 298.535,34	12.044
11	605.843,931 298.535,34	12	605.824,67 298.536,573	19.3
12	605.824,67 298.536,573	1	605.823,977 298.523,805	12.787

** Lungimile segmentelor sunt determinate în planul de proiecție Stereo 70 și sunt rotunjite la 1 milimetru.

*** Distanța dintre puncte este formată din segmente cumulate ce sunt mai mici decât valoarea 1 milimetru.

**DATE DESPRE IMOBILUL NR. 3028**

Oficiul de Cadastru și Publicitate Imobiliară GIURGIU
Biroul de Cadastru și Publicitate Imobiliară Giurgiu

A. Partea I. Descrierea imobilului

TEREN Intravilan

Adresa: Loc. Isvoarele, Str Morii, Nr. 13, Jud. Giurgiu

Nr. Crt	Nr cadastral Nr. topografic	Suprafața* (mp)	Observații / Referințe
A1		836	Sector cadastral:3 Teren imprejmuit;

Construcții

Crt	Nr cadastral Nr. topografic	Adresa	Observații / Referințe
A1.1	-C1	Loc. Isvoarele, Str Morii, Nr. 13, Jud. Giurgiu	Nr. niveluri:1; S. construita la sol:126 mp; S. construita desfasurata:126 mp;

B. Partea II. Proprietari și acte

Inscrieri privitoare la dreptul de proprietate și alte drepturi reale	Referințe
/	
Act Notarial nr. 352, din 04/05/2012 emis de NP COSTEA MIHAELA-CORNELIA (ACT DE PARTAJ VOLUNTAR;);	
B1	A1, A1.1
Intabulare, drept de PROPRIETATE, dobandit prin lesire Din Indiviziune, cota actuala 1/1, cota initiala 1/1 1) NEAGU PÂRVU	

C. Partea III. SARCINI .

Inscrieri privind dezmembramintele dreptului de proprietate, drepturi reale de garanție și sarcini	Referințe
NU SUNT	

Anexa Nr. 1 La Partea I

Teren

Nr cadastral	Suprafața (mp)*	Observații / Referințe
	836	

* Suprafața este determinată în planul de proiecție Stereo 70.



Date referitoare la teren

Crt	Categorie folosință	Intra vilan	Suprafața (mp)	Tarla	Parcelă	Nr. topo	Observații / Referințe
1	curți constructii	DA	641	9	840,841	-	
2	arabil	DA	195	9	841,842,843,844	-	

Date referitoare la construcții

Crt	Număr	Destinație construcție	Supraf. (mp)	Situație juridică	Observații / Referințe
A1.1	-C1	construcții de locuințe	126	Cu acte	Nr. niveluri:1; S. construita la sol:126 mp; S. construita desfasurata:126 mp;

Lungime Segmente

1) Valorile lungimilor segmentelor sunt obținute din proiecție în plan.

Punct început	X / Y	Punct sfârșit	X / Y	Lungime segment (** (m)
1	605.852,138 298.348,195	2	605.836,851 298.348,622	15.293
2	605.836,851 298.348,622	3	605.836,076 298.337,044	11.604
3	605.836,076 298.337,044	4	605.835,899 298.334,384	2.666

Punct început	X / Y	Punct sfârşit	X / Y	Lungime segment (** (m)
4	605.835,899 298.334,384	5	605.835,593 298.329,79	4.604
5	605.835,593 298.329,79	6	605.832,842 298.293,862	36.033
6	605.832,842 298.293,862	7	605.848,029 298.293,08	15.207
7	605.848,029 298.293,08	8	605.851,246 298.336,23	43.27
8	605.851,246 298.336,23	1	605.852,138 298.348,195	11.998

** Lungimile segmentelor sunt determinate în planul de proiecție Stereo 70 și sunt rotunjite la 1 milimetru.

*** Distanța dintre puncte este formată din segmente cumulate ce sunt mai mici decât valoarea 1 milimetru.

**DATE DESPRE IMOBILUL NR. 3029**

Oficiul de Cadastru și Publicitate Imobiliară GIURGIU
 Biroul de Cadastru și Publicitate Imobiliară Giurgiu

A. Partea I. Descrierea imobilului

TEREN Intravilan

Adresa: Loc. Isvoarele, Str Morii, Nr. 15-17, Jud. Giurgiu

Nr. Crt	Nr cadastral Nr. topografic	Suprafața* (mp)	Observații / Referințe
A1		Din acte: 3.245 Masurata: 3.242	Sector cadastral:3 Teren neimprejmuit;

B. Partea II. Proprietari și acte

Inscrieri privitoare la dreptul de proprietate și alte drepturi reale		Referințe
/		
Act Administrativ nr. 107972, din 14/09/2004 emis de CJSDPAT GIURGIU (TITLU DE PROPRIETATE;);		
B1	Intabulare, drept de PROPRIETATE, dobandit prin Reconstituire, cota actuala 1/1, cota initiala 1/1 1) VĂRȘOI I. IVANA	A1

C. Partea III. SARCINI .

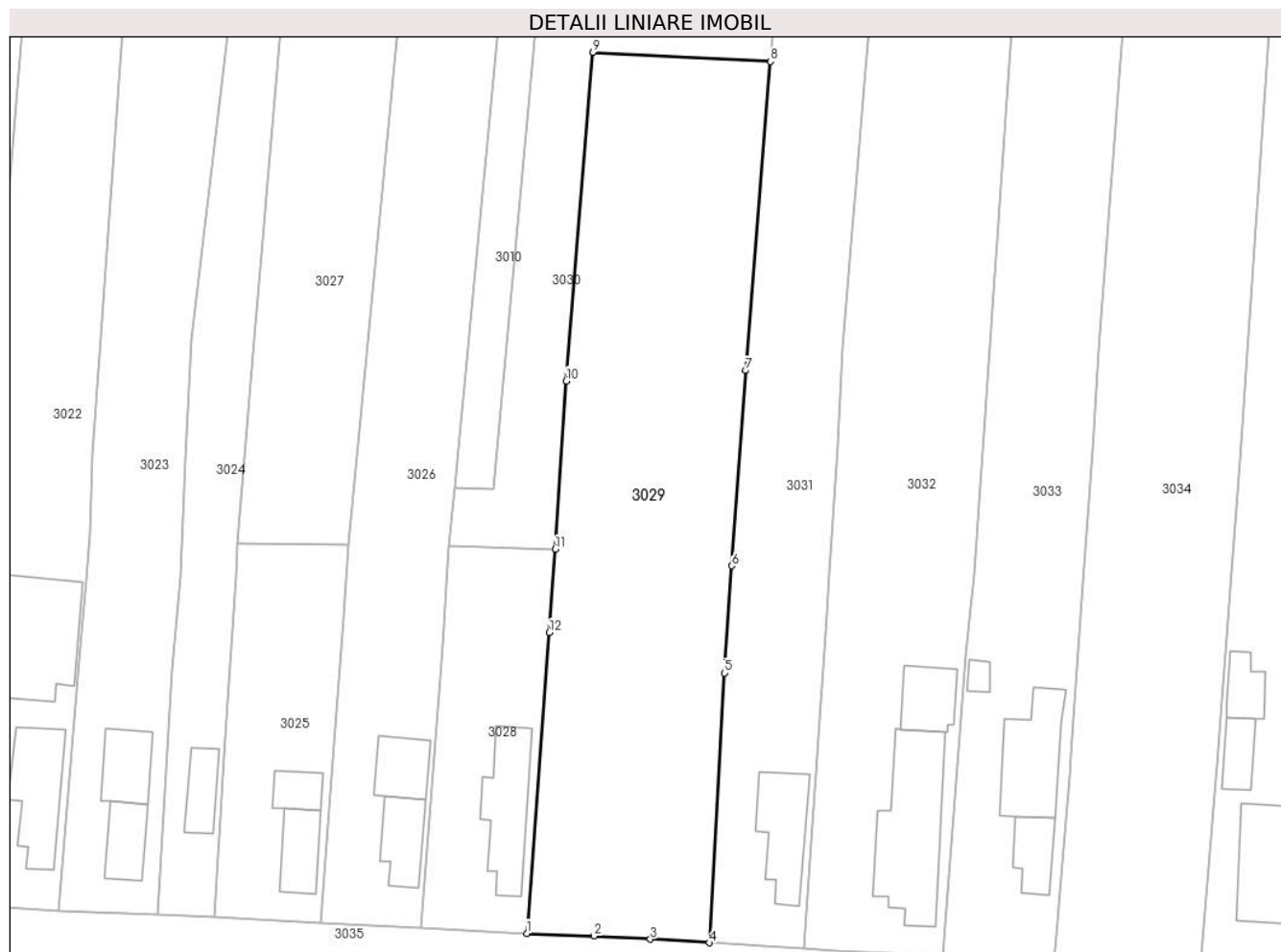
Inscrieri privind dezmembramintele dreptului de proprietate, drepturi reale de garanție și sarcini	Referințe
NU SUNT	

Anexa Nr. 1 La Partea I

Teren

Nr cadastral	Suprafaţa (mp)*	Observații / Referințe
	Din acte: 3.245 Masurata: 3.242	

* Suprafața este determinată în planul de proiecție Stereo 70.



Date referitoare la teren

Crt	Categorie folosință	Intra vilan	Suprafața (mp)	Tarla	Parcelă	Nr. topo	Observații / Referințe
1	faneata	DA	2.087	9	845,846,847,848	-	
2	arabil	DA	1.155	9	849,850	-	

Lungime Segmente

1) Valorile lungimilor segmentelor sunt obținute din proiecție în plan.

Punct început	X / Y	Punct sfârșit	X / Y	Lungime segment (** (m)
1	605.848,029 298.293,08	2	605.857,656 298.292,697	9.635
2	605.857,656 298.292,697	3	605.865,748 298.292,239	8.105
3	605.865,748 298.292,239	4	605.874,188 298.291,732	8.455
4	605.874,188 298.291,732	5	605.876,348 298.330,441	38.769

Punct început	X / Y	Punct sfârșit	X / Y	Lungime segment (** (m)
5	605.876,348 298.330,441	6	605.877,418 298.345,804	15.4
6	605.877,418 298.345,804	7	605.879,418 298.373,829	28.096
7	605.879,418 298.373,829	8	605.882,996 298.418,138	44.453
8	605.882,996 298.418,138	9	605.857,49 298.419,469	25.541
9	605.857,49 298.419,469	10	605.853,688 298.372,331	47.291
10	605.853,688 298.372,331	11	605.852,138 298.348,195	24.186
11	605.852,138 298.348,195	12	605.851,246 298.336,23	11.998
12	605.851,246 298.336,23	1	605.848,029 298.293,08	43.27

** Lungimile segmentelor sunt determinate în planul de proiecție Stereo 70 și sunt rotunjite la 1 milimetru.

*** Distanța dintre puncte este formată din segmente cumulate ce sunt mai mici decât valoarea 1 milimetru.

**DATE DESPRE IMOBILUL NR. 3030**

Oficiul de Cadastru și Publicitate Imobiliară GIURGIU
Biroul de Cadastru și Publicitate Imobiliară Giurgiu

A. Partea I. Descrierea imobilului

TEREN Necunoscut

Adresa: Loc. Isvoarele, Jud. Giurgiu

Nr. Crt	Nr cadastral Nr. topografic	Suprafața* (mp)	Observații / Referințe
A1		4.166	Sector cadastral:3 Teren neimprejmuit;

B. Partea II. Proprietari și acte

Inscrieri privitoare la dreptul de proprietate și alte drepturi reale		Referințe
/		
Act Administrativ nr. 672, din 06/03/2025 emis de PRIMARIA COMUNEI ISVOARELE (ADEVERINTA;);		
B1	Inscrierea posesiei, drept de PROPRIETATE, dobandit prin Lege, cota actuala 1/1, cota initiala 1/1 1) NEIDENTIFICAT NEIDENTIFICAT	A1
Act Normativ nr. 7, din 13/03/1996 emis de PARLAMENTUL ROMANIEI (LEGE; Art.13.);		
B2	Se noteaza mentiunea de proprietar neidentificat.	A1

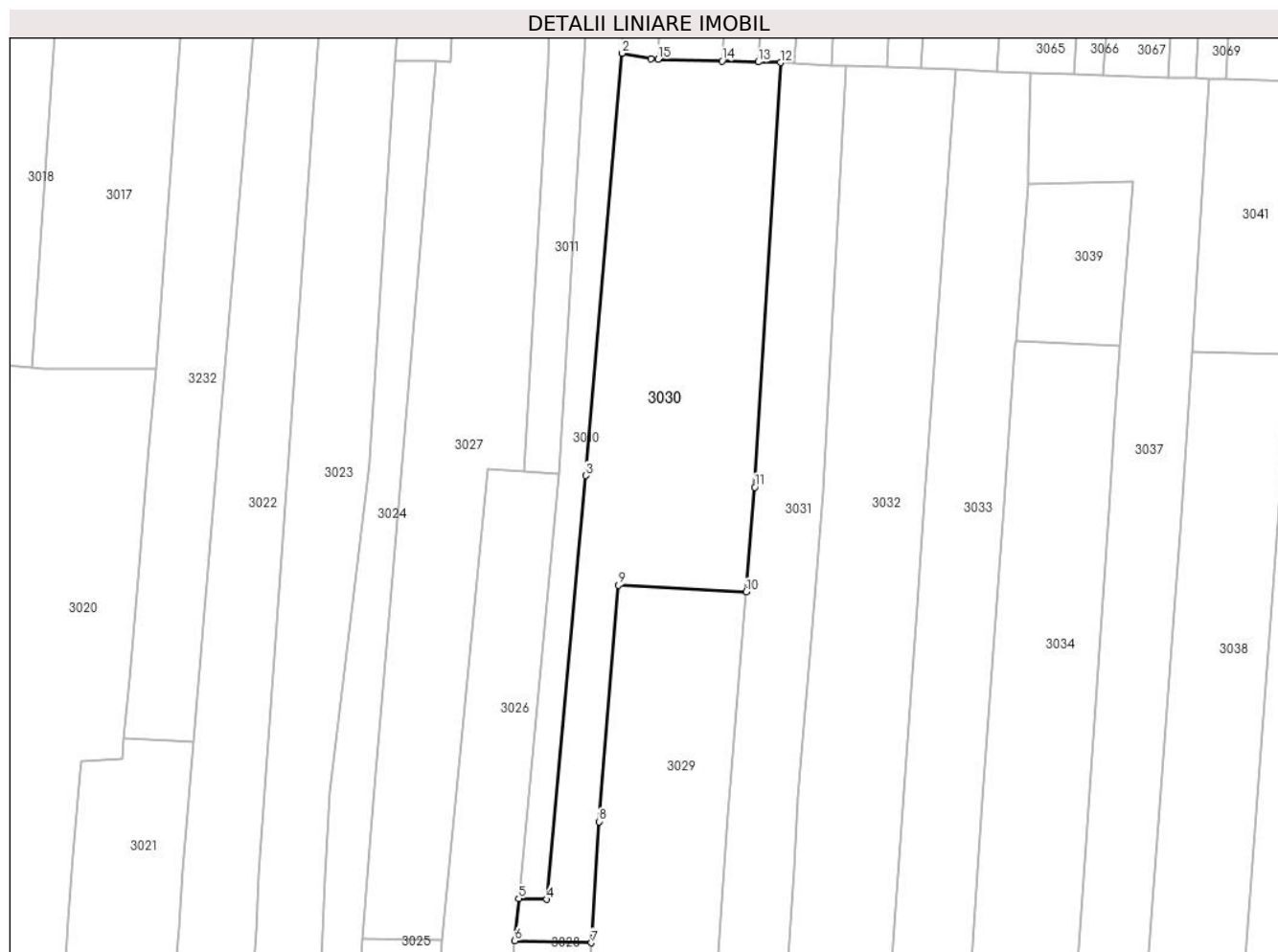
C. Partea III. SARCINI .

Inscrieri privind dezmembramintele dreptului de proprietate, drepturi reale de garanție și sarcini	Referințe
NU SUNT	

Teren

Nr cadastral	Suprafața (mp)*	Observații / Referințe
	4.166	

* Suprafața este determinată în planul de proiecție Stereo 70.



Date referitoare la teren

Crt	Categorie folosință	Intravilan	Suprafața (mp)	Tarla	Parcelă	Nr. topo	Observații / Referințe
1	arabil	DA	1.408	9	850	-	
2	arabil	NU	2.758	171	-	-	

Lungime Segmente

1) Valorile lungimilor segmentelor sunt obținute din proiecție în plan.

Punct început	X / Y	Punct sfârșit	X / Y	Lungime segment (** (m)
1	605.864,03 298.524,361	2	605.858,225 298.525,51	5.918
2	605.858,225 298.525,51	3	605.850,98 298.441,306	84.515
3	605.850,98 298.441,306	4	605.843,202 298.356,834	84.829
4	605.843,202 298.356,834	5	605.837,628 298.356,998	5.576

Punct început	X / Y	Punct sfârșit	X / Y	Lungime segment (** (m)
5	605.837,628 298.356,998	6	605.836,851 298.348,622	8.412
6	605.836,851 298.348,622	7	605.852,138 298.348,195	15.293
7	605.852,138 298.348,195	8	605.853,688 298.372,331	24.186
8	605.853,688 298.372,331	9	605.857,49 298.419,469	47.291
9	605.857,49 298.419,469	10	605.882,996 298.418,138	25.541
10	605.882,996 298.418,138	11	605.884,704 298.439,006	20.938
11	605.884,704 298.439,006	12	605.889,84 298.523,659	84.809
12	605.889,84 298.523,659	13	605.885,429 298.523,779	4.413
13	605.885,429 298.523,779	14	605.878,181 298.523,976	7.251
14	605.878,181 298.523,976	15	605.865,406 298.524,323	12.78
15	605.865,406 298.524,323	1	605.864,03 298.524,361	1.377

** Lungimile segmentelor sunt determinate în planul de proiecție Stereo 70 și sunt rotunjite la 1 milimetru.

*** Distanța dintre puncte este formată din segmente cumulate ce sunt mai mici decât valoarea 1 milimetru.

**DATE DESPRE IMOBILUL NR. 3031**

Oficiul de Cadastru și Publicitate Imobiliară GIURGIU
Biroul de Cadastru și Publicitate Imobiliară Giurgiu

A. Partea I. Descrierea imobilului

TEREN Necunoscut

Adresa: Loc. Isvoarele, Str Morii, Nr. 19, Jud. Giurgiu

Nr. Crt	Nr cadastral Nr. topografic	Suprafața* (mp)	Observații / Referințe
A1		3.177	Sector cadastral:3 Teren imprejmuit;

B. Partea II. Proprietari și acte

Inscrieri privitoare la dreptul de proprietate și alte drepturi reale		Referințe
/		
Act Administrativ nr. 672, din 06/03/2025 emis de PRIMARIA COMUNEI ISVOARELE (ADEVERINTA;);		
B1	Inscrierea posesiei, drept de PROPRIETATE, dobandit prin Lege, cota actuala 1/1, cota initiala 1/1 1) NEIDENTIFICAT NEIDENTIFICAT	A1
Act Normativ nr. 7, din 13/03/1996 emis de PARLAMENTUL ROMANIEI (LEGE; Art.13.);		
B2	Se noteaza mentiunea de proprietar neidentificat.	A1

C. Partea III. SARCINI .

Inscrieri privind dezmembramintele dreptului de proprietate, drepturi reale de garanție și sarcini	Referințe
NU SUNT	

Teren

Nr cadastral	Suprafața (mp)*	Observații / Referințe
	3.177	

* Suprafața este determinată în planul de proiecție Stereo 70.



Date referitoare la teren

Crt	Categorie folosință	Intravilan	Suprafața (mp)	Tarla	Parcelă	Nr. topo	Observații / Referințe
1	curți constructii	DA	753	9	851	-	
2	arabil	DA	1.288	9	852,853,854	-	
3	arabil	NU	1.136	171	-	-	

Date referitoare la construcții

Crt	Număr	Destinație construcție	Supraf. (mp)	Situație juridică	Observații / Referințe
A1.1	-C1	construcții de locuințe	Din acte: 0 Masurata: 109	Fara acte	Nr. niveluri:1; S. construita la sol:109 mp; S. construita desfasurata:109 mp;

Lungime Segmente

1) Valorile lungimilor segmentelor sunt obținute din proiecție în plan.

Punct început	X / Y	Punct sfârșit	X / Y	Lungime segment (** (m)
1	605.874,188 298.291,732	2	605.882,071 298.291,259	7.897
2	605.882,071 298.291,259	3	605.887,705 298.290,921	5.644

Punct început	X / Y	Punct sfârșit	X / Y	Lungime segment (** (m)
3	605.887,705 298.290,921	4	605.891,095 298.338,838	48.037
4	605.891,095 298.338,838	5	605.891,484 298.344,829	6.004
5	605.891,484 298.344,829	6	605.892,665 298.363,043	18.252
6	605.892,665 298.363,043	7	605.893,339 298.377,053	14.026
7	605.893,339 298.377,053	8	605.896,659 298.416,946	40.031
8	605.896,659 298.416,946	9	605.898,401 298.438,071	21.197
9	605.898,401 298.438,071	10	605.902,858 298.522,945	84.991
10	605.902,858 298.522,945	11	605.899,919 298.523,106	2.943
11	605.899,919 298.523,106	12	605.892,677 298.523,503	7.253
12	605.892,677 298.523,503	13	605.889,84 298.523,659	2.841
13	605.889,84 298.523,659	14	605.884,704 298.439,006	84.809
14	605.884,704 298.439,006	15	605.882,996 298.418,138	20.938
15	605.882,996 298.418,138	16	605.879,418 298.373,829	44.453
16	605.879,418 298.373,829	17	605.877,418 298.345,804	28.096
17	605.877,418 298.345,804	18	605.876,348 298.330,441	15.4
18	605.876,348 298.330,441	1	605.874,188 298.291,732	38.769

** Lungimile segmentelor sunt determinate în planul de proiecție Stereo 70 și sunt rotunjite la 1 milimetru.

*** Distanța dintre puncte este formată din segmente cumulate ce sunt mai mici decât valoarea 1 milimetru.

**DATE DESPRE IMOBILUL NR. 3032**

Oficiul de Cadastru și Publicitate Imobiliară GIURGIU
Biroul de Cadastru și Publicitate Imobiliară Giurgiu

A. Partea I. Descrierea imobilului

TEREN Necunoscut

Adresa: Loc. Isvoarele, Str Morii, Nr. 21, Jud. Giurgiu

Nr. Crt	Nr cadastral Nr. topografic	Suprafața* (mp)	Observații / Referințe
A1		Din acte: 3.700 Masurata: 4.829	Sector cadastral:3 Teren imprejmuit;

Construcții

Crt	Nr cadastral Nr. topografic	Adresa	Observații / Referințe
A1.1	-C1	Loc. Isvoarele, Str Morii, Nr. 21, Jud. Giurgiu	Nr. niveluri:1; S. construita la sol:220 mp; S. construita desfasurata:220 mp;
A1.2	-C2	Loc. Isvoarele, Str Morii, Nr. 21, Jud. Giurgiu	Nr. niveluri:1; S. construita la sol:68 mp; S. construita desfasurata:68 mp;

B. Partea II. Proprietari și acte

Inscrieri privitoare la dreptul de proprietate și alte drepturi reale		Referințe
/		
Act Administrativ nr. 121303, din 24/10/2007 emis de CJSDPAT GIURGIU (TITLU DE PROPRIETATE;);		
B1	Intabulare, drept de PROPRIETATE, dobandit prin Reconstituire, cota actuala 1/1, cota initiala 1/1 1) NEAGU N COSTEA	A1
Act Administrativ nr. 672, din 06/03/2025 emis de PRIMARIA COMUNEI ISVOARELE (ADEVERINTA;);		
B2	Intabulare, drept de PROPRIETATE, dobandit prin Construire, cota actuala 1/1, cota initiala 1/1 1) NEAGU N COSTEA	A1.1, A1.2

C. Partea III. SARCINI .

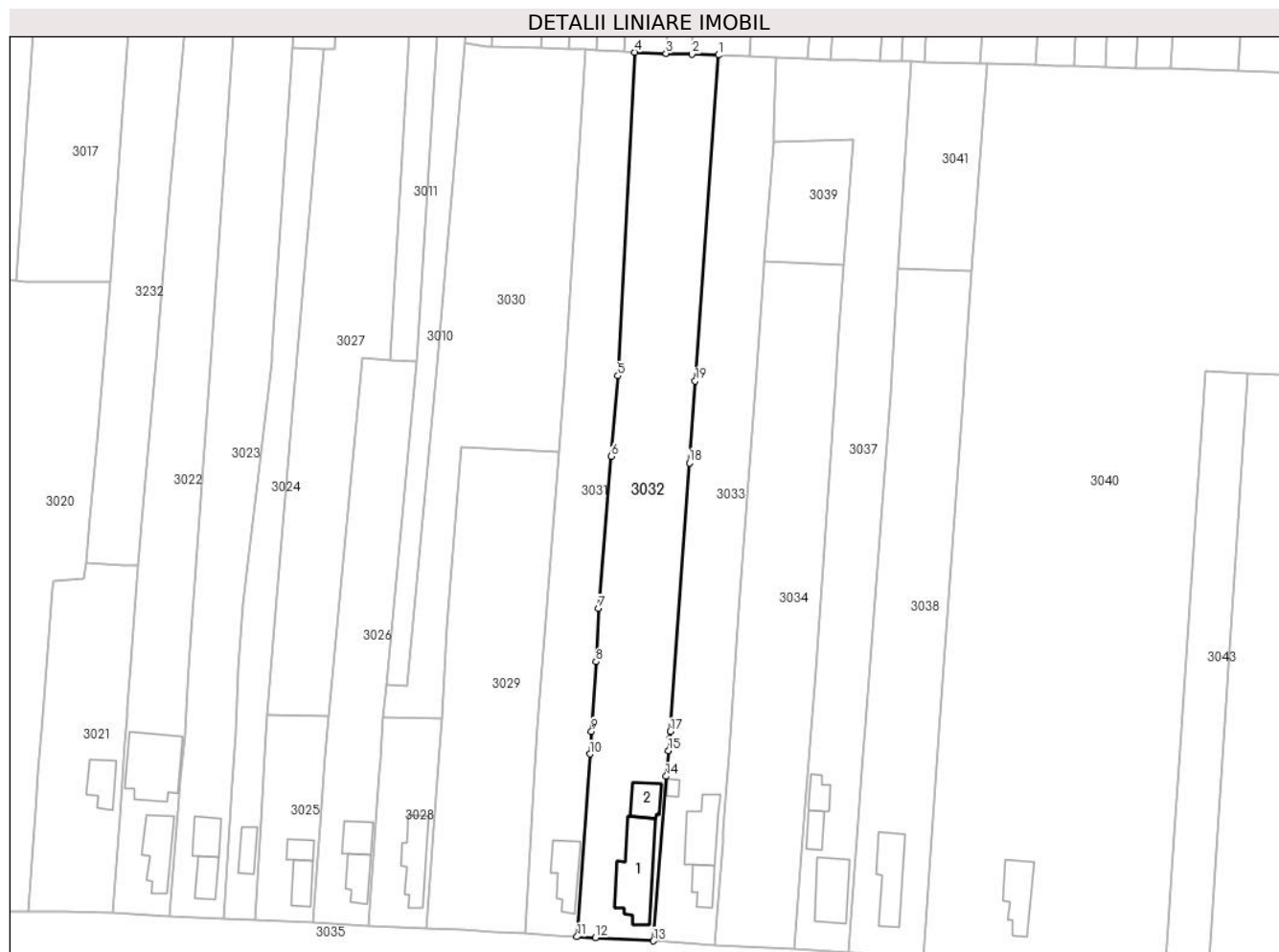
Inscrieri privind dezmembramintele dreptului de proprietate, drepturi reale de garanție și sarcini	Referințe
NU SUNT	

Anexa Nr. 1 La Partea I

Teren

Nr cadastral	Suprafața (mp)*	Observații / Referințe
	Din acte: 3.700 Masurata: 4.829	

* Suprafața este determinată în planul de proiecție Stereo 70.



Date referitoare la teren

Crt	Categorie folosință	Intra vilan	Suprafața (mp)	Tarla	Parcelă	Nr. topo	Observații / Referințe
1	curți constructii	DA	1.086	9	855	-	
2	arabil	DA	1.506	9	856	-	
3	faneata	DA	436	9	856	-	
4	faneata	NU	1.801	171	-	-	

Date referitoare la construcții

Crt	Număr	Destinație construcție	Supraf. (mp)	Situație juridică	Observații / Referințe
A1.1	-C1	construcții de locuințe	Din acte: 0 Masurata: 220	Cu acte	Nr. niveluri:1; S. construita la sol:220 mp; S. construita desfasurata:220 mp;
A1.2	-C2	construcții anexa	Din acte: 0 Masurata: 68	Cu acte	Nr. niveluri:1; S. construita la sol:68 mp; S. construita desfasurata:68 mp;

Lungime Segmente

1) Valorile lungimilor segmentelor sunt obținute din proiecție în plan.

Punct început	X / Y	Punct sfârșit	X / Y	Lungime segment (** (m)
1	605.924,736 298.522,213	2	605.917,84 298.522,444	6.9
2	605.917,84 298.522,444	3	605.911,008 298.522,672	6.836
3	605.911,008 298.522,672	4	605.902,858 298.522,945	8.155
4	605.902,858 298.522,945	5	605.898,401 298.438,071	84.991
5	605.898,401 298.438,071	6	605.896,659 298.416,946	21.197
6	605.896,659 298.416,946	7	605.893,339 298.377,053	40.031
7	605.893,339 298.377,053	8	605.892,665 298.363,043	14.026
8	605.892,665 298.363,043	9	605.891,484 298.344,829	18.252
9	605.891,484 298.344,829	10	605.891,095 298.338,838	6.004
10	605.891,095 298.338,838	11	605.887,705 298.290,921	48.037
11	605.887,705 298.290,921	12	605.892,549 298.290,634	4.852
12	605.892,549 298.290,634	13	605.907,762 298.289,817	15.235
13	605.907,762 298.289,817	14	605.911,051 298.332,99	43.298
14	605.911,051 298.332,99	15	605.911,691 298.339,746	6.786
15	605.911,691 298.339,746	16	605.911,988 298.342,888	3.156
16	605.911,988 298.342,888	17	605.912,163 298.344,739	1.859
17	605.912,163 298.344,739	18	605.917,146 298.415,241	70.678
18	605.917,146 298.415,241	19	605.918,662 298.436,69	21.503
19	605.918,662 298.436,69	1	605.924,736 298.522,213	85.738

** Lungimile segmentelor sunt determinate în planul de proiecție Stereo 70 și sunt rotunjite la 1 milimetru.

*** Distanța dintre puncte este formată din segmente cumulate ce sunt mai mici decât valoarea 1 milimetru.

**DATE DESPRE IMOBILUL NR. 3033**

Oficiul de Cadastru și Publicitate Imobiliară GIURGIU
Biroul de Cadastru și Publicitate Imobiliară Giurgiu

A. Partea I. Descrierea imobilului

TEREN Necunoscut

Adresa: Loc. Isvoarele, Str Morii, Nr. 23, Jud. Giurgiu, CV 9, P857, 838-859

Nr. Crt	Nr cadastral Nr. topografic	Suprafața* (mp)	Observații / Referințe
A1	30486	Din acte: 3.700 Masurata: 3.684	Sector cadastral:3 Teren imprejmuit;

Construcții

Crt	Nr cadastral Nr. topografic	Adresa	Observații / Referințe
A1.3	30486-C3	Loc. Isvoarele, Str Morii, Nr. 23, Jud. Giurgiu, CV 9, P857, 838-859	Nr. niveluri:1; S. construita la sol:14 mp; S. construita desfasurata:14 mp;

B. Partea II. Proprietari și acte

Inscrieri privitoare la dreptul de proprietate și alte drepturi reale		Referințe
32481 / 16/07/2013		
Act Administrativ nr. 124081, din 19/04/2010 emis de CJPSDPAT GIURGIU (; act administrativ nr. 1024, 1025/12-07-2013 emis de PRIMARIA ISVOARELE; act administrativ 1025/12.07.2013 Primaria Isvoarele, Certificat de casatorie Seria C 9 nr 073110/21.09.1992 Primaria Hotarele, Certificat fiscal nr 1021/12.07.2013 Primaria Isvoarele);		
B1	Intabulare, drept de PROPRIETATEtitlu reconstituire, dobandit prin Reconstituire, cota actuala 1/1, cota initiala 1/1 1) NEAGU PETRE	A1
B2	Intabulare, drept de PROPRIETATEtitlu edificare, dobandit prin Construire, cota actuala 1/1, cota initiala 1/1 1) NEAGU PETRE	A1.3

C. Partea III. SARCINI .

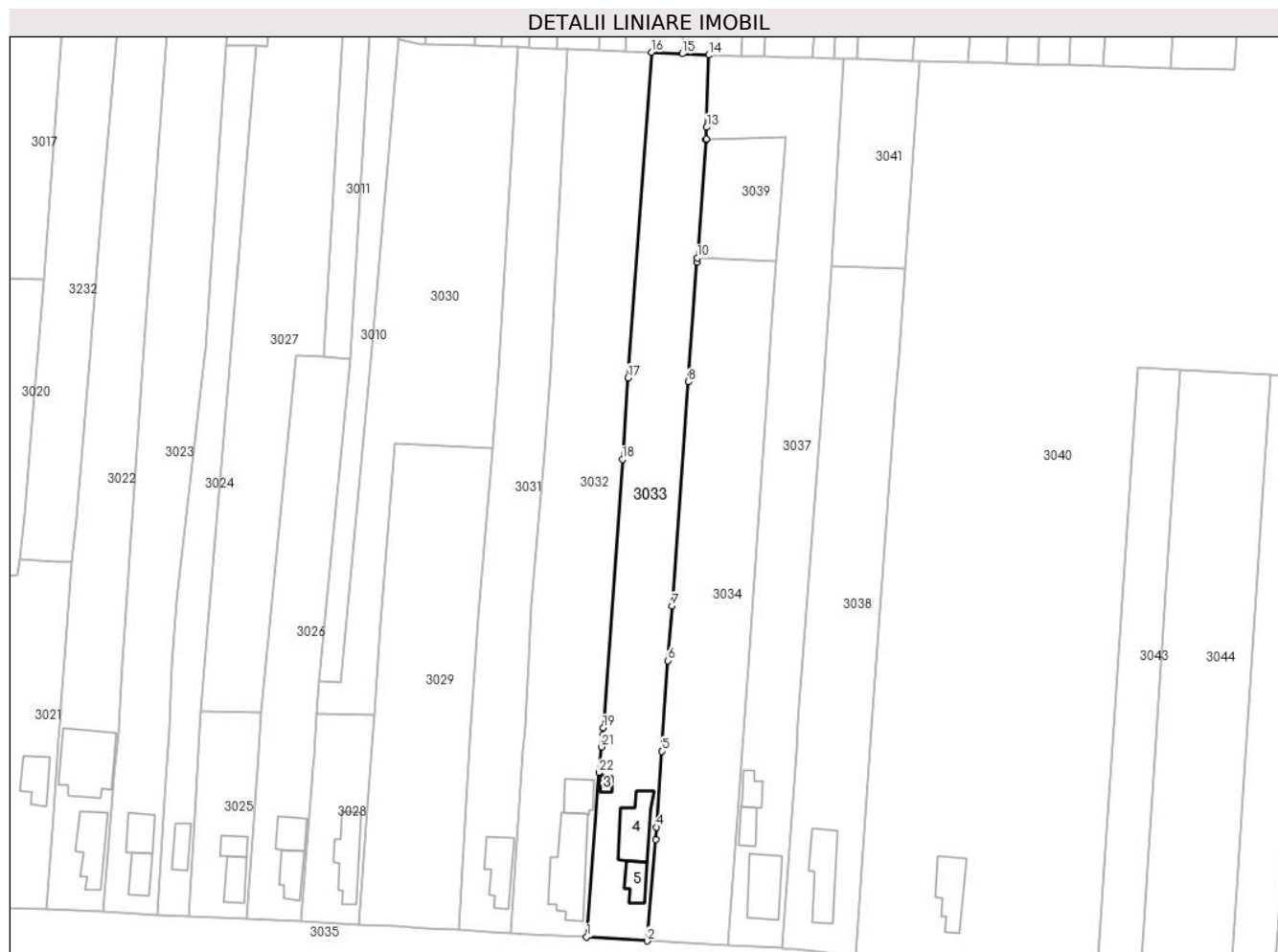
Inscrieri privind dezmembramentele dreptului de proprietate, drepturi reale de garanție și sarcini	Referințe
NU SUNT	

Anexa Nr. 1 La Partea I

Teren

Nr cadastral	Suprafața (mp)*	Observații / Referințe
30486	Din acte: 3.700 Masurata: 3.684	

* Suprafața este determinată în planul de proiecție Stereo 70.



Date referitoare la teren

Crt	Categorie folosință	Intra vilan	Suprafața (mp)	Tarla	Parcelă	Nr. topo	Observații / Referințe
1	curți constructii	DA	802	9	857	-	
2	arabil	DA	1.527	9	858,859	-	NR. PARCELĂ ERONATĂ ÎN TP:838,859
3	arabil	NU	1.355	171	-	-	

Date referitoare la construcții

Crt	Număr	Destinație construcție	Supraf. (mp)	Situație juridică	Observații / Referințe
A1.3	30486-C3	constructii anexa	14	Cu acte	Nr. niveluri:1; S. construita la sol:14 mp; S. construita desfasurata:14 mp;
A1.4	30486-C4	constructii de locuinte	Din acte: 0 Masurata: 133	Fara acte	Nr. niveluri:1; S. construita la sol:133 mp; S. construita desfasurata:133 mp;
A1.5	30486-C5	constructii anexa	Din acte: 0 Masurata: 56	Fara acte	Nr. niveluri:1; S. construita la sol:56 mp; S. construita desfasurata:56 mp;

Lungime Segmente

1) Valorile lungimilor segmentelor sunt obținute din proiecție în plan.

Punct început	X / Y	Punct sfârșit	X / Y	Lungime segment (** (m)
1	605.907,762 298.289,817	2	605.923,695 298.288,805	15.965
3	605.925,875 298.315,5	4	605.926,096 298.318,682	3.19
5	605.927,481 298.338,651	6	605.929,129 298.362,415	23.821
7	605.930,125 298.376,781	8	605.934,408 298.435,616	58.991
9	605.936,701 298.467,11	10	605.936,779 298.468,137	1.03
11	605.939,139 298.499,136	12	605.939,148 298.499,425	0.289
13	605.939,238 298.502,466	14	605.939,804 298.521,476	19.018
15	605.932,901 298.521,814	16	605.924,736 298.522,213	8.175
17	605.918,662 298.436,69	18	605.917,146 298.415,241	21.503
19	605.912,163 298.344,739	20	605.911,988 298.342,888	1.859
21	605.911,691 298.339,746	22	605.911,051 298.332,99	6.786

Punct început	X / Y	Punct sfârșit	X / Y	Lungime segment (** (m)
2	605.923,695 298.288,805	3	605.925,875 298.315,5	26.784
4	605.926,096 298.318,682	5	605.927,481 298.338,651	20.017
6	605.929,129 298.362,415	7	605.930,125 298.376,781	14.4
8	605.934,408 298.435,616	9	605.936,701 298.467,11	31.577
10	605.936,779 298.468,137	11	605.939,139 298.499,136	31.089
12	605.939,148 298.499,425	13	605.939,238 298.502,466	3.042
14	605.939,804 298.521,476	15	605.932,901 298.521,814	6.911
16	605.924,736 298.522,213	17	605.918,662 298.436,69	85.738
18	605.917,146 298.415,241	19	605.912,163 298.344,739	70.678
20	605.911,988 298.342,888	21	605.911,691 298.339,746	3.156
22	605.911,051 298.332,99	1	605.907,762 298.289,817	43.298

** Lungimile segmentelor sunt determinate în planul de proiecție Stereo 70 și sunt rotunjite la 1 milimetru.

*** Distanța dintre puncte este formată din segmente cumulate ce sunt mai mici decât valoarea 1 milimetru.

**DATE DESPRE IMOBILUL NR. 3034**

Oficiul de Cadastru și Publicitate Imobiliară GIURGIU
Biroul de Cadastru și Publicitate Imobiliară Giurgiu

A. Partea I. Descrierea imobilului

TEREN Necunoscut

Adresa: Loc. Isvoarele, Str Morii, Nr. 25, Jud. Giurgiu

Nr. Crt	Nr cadastral Nr. topografic	Suprafața* (mp)	Observații / Referințe
A1		Din acte: 3.815 Masurata: 3.787	Sector cadastral:3 Teren imprejmuit;

B. Partea II. Proprietari și acte

Inscrieri privitoare la dreptul de proprietate și alte drepturi reale		Referințe
/		
Act Administrativ nr. 83119, din 14/10/2002 emis de CJSDPAT GIURGIU (TITLU DE PROPRIETATE;);		
B1	Intabulare, drept de PROPRIETATE, dobandit prin Reconstituire, cota actuala 1/1, cota initiala 1/1 1) DODU I AURICA	A1

C. Partea III. SARCINI .

Inscrieri privind dezmembramintele dreptului de proprietate, drepturi reale de garanție și sarcini	Referințe
NU SUNT	

Anexa Nr. 1 La Partea I

Teren

Nr cadastral	Suprafața (mp)*	Observații / Referințe
	Din acte: 3.815 Masurata: 3.787	

* Suprafața este determinată în planul de proiecție Stereo 70.



Date referitoare la teren

Crt	Categorie folosință	Intravilan	Suprafața (mp)	Tarla	Parcelă	Nr. topo	Observații / Referințe
1	curți constructii	DA	625	9	860,861	-	
2	faneata	DA	926	9	862	-	
3	arabil	DA	1.551	9	863,879	-	
4	arabil	NU	685	171	-	-	

Lungime Segmente

1) Valorile lungimilor segmentelor sunt obținute din proiecție în plan.

Punct început	X / Y	Punct sfârșit	X / Y	Lungime segment (** (m)
1	605.944,707 298.287,72	2	605.946,988 298.317,233	29.601
2	605.946,988 298.317,233	3	605.950,369 298.360,942	43.84

Punct început	X / Y	Punct sfârșit	X / Y	Lungime segment (** (m)
3	605.950,369 298.360,942	4	605.955,299 298.434,191	73.415
4	605.955,299 298.434,191	5	605.956,375 298.450,187	16.032
5	605.956,375 298.450,187	6	605.957,507 298.467,227	17.078
6	605.957,507 298.467,227	7	605.936,779 298.468,137	20.748
7	605.936,779 298.468,137	8	605.936,701 298.467,11	1.03
8	605.936,701 298.467,11	9	605.934,408 298.435,616	31.577
9	605.934,408 298.435,616	10	605.930,125 298.376,781	58.991
10	605.930,125 298.376,781	11	605.929,129 298.362,415	14.4
11	605.929,129 298.362,415	12	605.927,481 298.338,651	23.821
12	605.927,481 298.338,651	13	605.926,096 298.318,682	20.017
13	605.926,096 298.318,682	14	605.925,875 298.315,5	3.19
14	605.925,875 298.315,5	15	605.923,695 298.288,805	26.784
15	605.923,695 298.288,805	1	605.944,707 298.287,72	21.04

** Lungimile segmentelor sunt determinate în planul de proiecție Stereo 70 și sunt rotunjite la 1 milimetru.

*** Distanța dintre puncte este formată din segmente cumulate ce sunt mai mici decât valoarea 1 milimetru.

**DATE DESPRE IMOBILUL NR. 3035**

Oficiul de Cadastru și Publicitate Imobiliară GIURGIU
Biroul de Cadastru și Publicitate Imobiliară Giurgiu

A. Partea I. Descrierea imobilului

TEREN Intravilan

Adresa: Loc. Isvoarele, Str Morii, Jud. Giurgiu

Nr. Crt	Nr cadastral Nr. topografic	Suprafața* (mp)	Observații / Referințe
A1	31988	Din acte: 10.867 Masurata: 10.269	Sector cadastral:3 Teren neimprejmuit; Strada Morii

B. Partea II. Proprietari și acte

Inscrieri privitoare la dreptul de proprietate și alte drepturi reale	Referințe
111176 / 28/08/2024	
Act Administrativ nr. Hotarare Consiliul Local nr. 27, din 12/08/2024 emis de Consiliul Local al Comunei Isvoarele (; act administrativ nr Certificat Fiscal nr. 2221 din 19.08.2024, emis de Primaria Comunei Isvoarele;act administrativ nr Adeverinta nr. 2207 din 19.08.2024, emis de Primaria Comunei Isvoarele);	
B1	A1
Intabulare, drept de PROPRIETATEeatestare, dobandit prin Lege, cota actuala 1/1, cota initiala 1/1 1) COMUNA ISVOARELE , CIF:16462227, DOMENIUL PUBLIC	

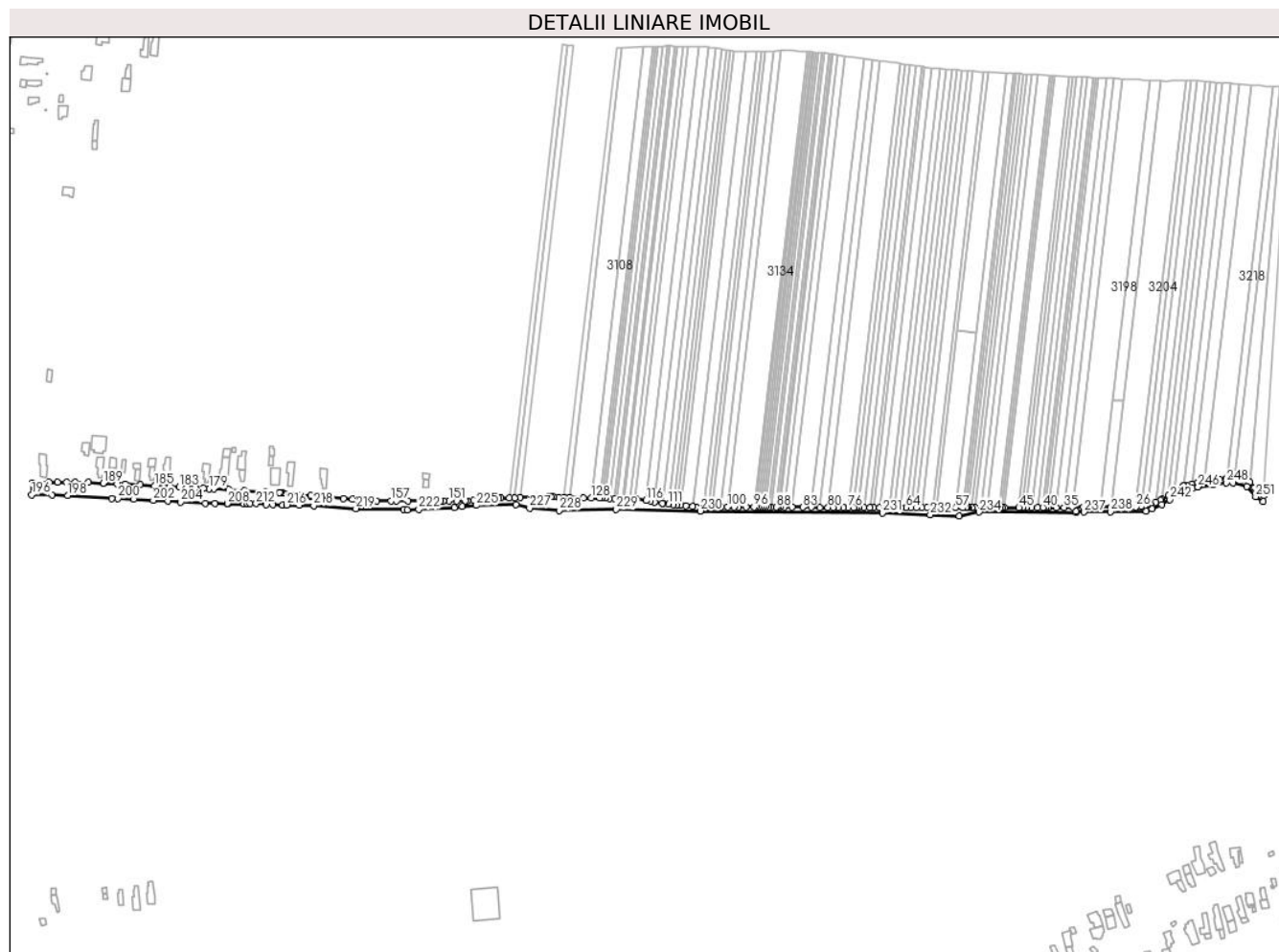
C. Partea III. SARCINI .

Inscrieri privind dezmembramintele dreptului de proprietate, drepturi reale de garanție și sarcini	Referințe
NU SUNT	

Teren

Nr cadastral	Suprafața (mp)*	Observații / Referințe
31988	Din acte: 10.867 Masurata: 10.269	Strada Morii

* Suprafața este determinată în planul de proiecție Stereo 70.



Date referitoare la teren

Crt	Categorie folosință	Intravilan	Suprafața (mp)	Tarla	Parcelă	Nr. topo	Observații / Referințe
1	drum	DA	10.269	-	-	-	Intravilan drum

Lungime Segmente

1) Valorile lungimilor segmentelor sunt obținute din proiecție în plan.

Punct început	X / Y	Punct sfârșit	X / Y	Lungime segment	Punct început	X / Y	Punct sfârșit	X / Y	Lungime segment	Punct început	X / Y	Punct sfârșit	X / Y	Lungime segment
1	606.950,923 298.278,146	2	606.951,265 298.283,669	5.534	2	606.951,265 298.283,669	3	606.946,671 298.286,368	5.328	3	606.946,671 298.286,368	4	606.941,929 298.291,713	7.145
4	606.941,929 298.291,713	5	606.937,069 298.297,191	7.323	5	606.937,069 298.297,191	6	606.921,631 298.301,173	15.943	6	606.921,631 298.301,173	7	606.914,076 298.301,477	7.561
7	606.914,076 298.301,477	8	606.906,36 298.300,367	7.795	8	606.906,36 298.300,367	9	606.900,211 298.299,483	6.212	9	606.900,211 298.299,483	10	606.891,535 298.298,235	8.765
10	606.891,535 298.298,235	11	606.884,701 298.297,252	6.904	11	606.884,701 298.297,252	12	606.878,773 298.295,726	6.121	12	606.878,773 298.295,726	13	606.873,665 298.294,411	5.275
13	606.873,665 298.294,411	14	606.870,611 298.293,625	3.154	14	606.870,611 298.293,625	15	606.870,392 298.293,569	0.226	15	606.870,392 298.293,569	16	606.861,124 298.287,824	10.904

Punct început	X / Y	Punct sfârșit	X / Y	Lungime segment	Punct început	X / Y	Punct sfârșit	X / Y	Lungime segment	Punct început	X / Y	Punct sfârșit	X / Y	Lungime segment
16	606.861,124 298.287,824	17	606.854,875 298.283,951	7.352	17	606.854,875 298.283,951	18	606.848,69 298.280,117	7.277	18	606.848,69 298.280,117	19	606.847,216 298.279,203	1.734
19	606.847,216 298.279,203	20	606.842,66 298.277,153	4.996	20	606.842,66 298.277,153	21	606.837,643 298.274,894	5.502	21	606.837,643 298.274,894	22	606.833,76 298.273,287	4.202
22	606.833,76 298.273,287	23	606.832,453 298.272,745	1.415	23	606.832,453 298.272,745	24	606.830,898 298.272,732	1.555	24	606.830,898 298.272,732	25	606.828,1 298.272,708	2.798
25	606.828,1 298.272,708	26	606.822,508 298.272,661	5.592	26	606.822,508 298.272,661	27	606.816,915 298.272,613	5.593	27	606.816,915 298.272,613	28	606.808,522 298.272,542	8.393
28	606.808,522 298.272,542	29	606.797,326 298.272,447	11.19 6	29	606.797,326 298.272,447	30	606.786,144 298.272,352	11.18 2	30	606.786,144 298.272,352	31	606.780,559 298.272,305	5.585
31	606.780,559 298.272,305	32	606.774,979 298.272,258	5.58	32	606.774,979 298.272,258	33	606.769,402 298.272,21	5.577	33	606.769,402 298.272,21	34	606.758,262 298.272,116	11.14
34	606.758,262 298.272,116	35	606.749,902 298.272,045	8.36	35	606.749,902 298.272,045	36	606.742,299 298.271,98	7.603	36	606.742,299 298.271,98	37	606.734,195 298.271,911	8.104
37	606.734,195 298.271,911	38	606.733,973 298.271,911	0.222	38	606.733,973 298.271,911	39	606.731,201 298.271,903	2.772	39	606.731,201 298.271,903	40	606.728,431 298.271,895	2.77
40	606.728,431 298.271,895	41	606.722,892 298.271,879	5.539	41	606.722,892 298.271,879	42	606.717,357 298.271,864	5.535	42	606.717,357 298.271,864	43	606.711,826 298.271,848	5.531
43	606.711,826 298.271,848	44	606.708,141 298.271,838	3.685	44	606.708,141 298.271,838	45	606.704,458 298.271,827	3.683	45	606.704,458 298.271,827	46	606.689,74 298.271,786	14.71 8
46	606.689,74 298.271,786	47	606.687,213 298.271,778	2.527	47	606.687,213 298.271,778	48	606.684,686 298.271,771	2.527	48	606.684,686 298.271,771	49	606.671,837 298.271,735	12.84 9
49	606.671,837 298.271,735	50	606.666,337 298.271,719	5.5	50	606.666,337 298.271,719	51	606.660,84 298.271,704	5.497	51	606.660,84 298.271,704	52	606.657,177 298.271,693	3.663
52	606.657,177 298.271,693	53	606.653,516 298.271,683	3.661	53	606.653,516 298.271,683	54	606.652,838 298.271,681	0.678	54	606.652,838 298.271,681	55	606.650,772 298.271,679	2.066
55	606.650,772 298.271,679	56	606.648,029 298.271,677	2.743	56	606.648,029 298.271,677	57	606.640,718 298.271,671	7.311	57	606.640,718 298.271,671	58	606.621,556 298.271,654	19.16 2
58	606.621,556 298.271,654	59	606.617,556 298.271,654	4.0	59	606.617,556 298.271,654	60	606.612,095 298.271,675	5.461	60	606.612,095 298.271,675	61	606.606,638 298.271,695	5.457
61	606.606,638 298.271,695	62	606.601,187 298.271,715	5.451	62	606.601,187 298.271,715	63	606.595,739 298.271,735	5.448	63	606.595,739 298.271,735	64	606.590,632 298.271,754	5.107
64	606.590,632 298.271,754	65	606.585,194 298.271,774	5.438	65	606.585,194 298.271,774	66	606.578,855 298.271,797	6.339	66	606.578,855 298.271,797	67	606.573,427 298.271,817	5.428
67	606.573,427 298.271,817	68	606.567,1 298.271,841	6.327	68	606.567,1 298.271,841	69	606.563,94 298.271,853	3.16	69	606.563,94 298.271,853	70	606.557,629 298.271,876	6.311
70	606.557,629 298.271,876	71	606.554,028 298.271,889	3.601	71	606.554,028 298.271,889	72	606.548,186 298.271,911	5.842	72	606.548,186 298.271,911	73	606.542,353 298.271,932	5.833
73	606.542,353 298.271,932	74	606.539,889 298.271,941	2.464	74	606.539,889 298.271,941	75	606.537,426 298.271,951	2.463	75	606.537,426 298.271,951	76	606.532,283 298.271,97	5.143
76	606.532,283 298.271,97	77	606.527,147 298.271,988	5.136	77	606.527,147 298.271,988	78	606.522,02 298.272,007	5.127	78	606.522,02 298.272,007	79	606.516,9 298.272,026	5.12
79	606.516,9 298.272,026	80	606.511,788 298.272,045	5.112	80	606.511,788 298.272,045	81	606.503,359 298.272,076	8.429	81	606.503,359 298.272,076	82	606.494,952 298.272,107	8.407
82	606.494,952 298.272,107	83	606.486,565 298.272,138	8.387	83	606.486,565 298.272,138	84	606.475,562 298.272,179	11.00 3	84	606.475,562 298.272,179	85	606.467,661 298.272,208	7.901
85	606.467,661 298.272,208	86	606.463,499 298.272,224	4.162	86	606.463,499 298.272,224	87	606.461,748 298.272,23	1.751	87	606.461,748 298.272,23	88	606.459,998 298.272,237	1.75
88	606.459,998 298.272,237	89	606.454,535 298.272,257	5.463	89	606.454,535 298.272,257	90	606.451,696 298.272,267	2.839	90	606.451,696 298.272,267	91	606.448,859 298.272,278	2.837
91	606.448,859 298.272,278	92	606.446,46 298.272,287	2.399	92	606.446,46 298.272,287	93	606.444,061 298.272,296	2.399	93	606.444,061 298.272,296	94	606.441,663 298.272,304	2.398
94	606.441,663 298.272,304	95	606.439,267 298.272,313	2.396	95	606.439,267 298.272,313	96	606.437,089 298.272,321	2.178	96	606.437,089 298.272,321	97	606.429,254 298.272,35	7.835
97	606.429,254 298.272,35	98	606.421,43 298.272,379	7.824	98	606.421,43 298.272,379	99	606.417,52 298.272,394	3.91	99	606.417,52 298.272,394	100	606.410,566 298.272,419	6.954
100	606.410,566 298.272,419	101	606.403,606 298.272,445	6.96	101	606.403,606 298.272,445	102	606.394,9 298.272,477	8.706	102	606.394,9 298.272,477	103	606.391,199 298.272,491	3.701
103	606.391,199 298.272,491	104	606.386,187 298.272,509	5.012	104	606.386,187 298.272,509	105	606.379,002 298.272,536	7.185	105	606.379,002 298.272,536	106	606.375,328 298.272,923	3.694
106	606.375,328 298.272,923	107	606.368,424 298.273,649	6.942	107	606.368,424 298.273,649	108	606.363,027 298.274,217	5.427	108	606.363,027 298.274,217	109	606.359,574 298.274,58	3.472
109	606.359,574 298.274,58	110	606.356,123 298.274,943	3.47	110	606.356,123 298.274,943	111	606.350,732 298.275,511	5.421	111	606.350,732 298.275,511	112	606.345,344 298.276,078	5.418
112	606.345,344 298.276,078	113	606.345,121 298.276,101	0.224	113	606.345,121 298.276,101	114	606.337,162 298.277,471	8.076	114	606.337,162 298.277,471	115	606.332,881 298.278,207	4.344

Punct început	X / Y	Punct sfârșit	X / Y	Lungime segment	Punct început	X / Y	Punct sfârșit	X / Y	Lungime segment	Punct început	X / Y	Punct sfârșit	X / Y	Lungime segment
115	606.332,881 298.278,207	116	606.328,594 298.278,945	4.35	116	606.328,594 298.278,945	117	606.318,207 298.280,732	10.54	117	606.318,207 298.280,732	118	606.317,847 298.280,738	0.36
118	606.317,847 298.280,738	119	606.312,371 298.280,826	5.477	119	606.312,371 298.280,826	120	606.306,897 298.280,914	5.475	120	606.306,897 298.280,914	121	606.304,488 298.280,953	2.409
121	606.304,488 298.280,953	122	606.299,015 298.281,041	5.474	122	606.299,015 298.281,041	123	606.296,827 298.281,077	2.188	123	606.296,827 298.281,077	124	606.291,353 298.281,165	5.475
124	606.291,353 298.281,165	125	606.286,963 298.281,236	4.391	125	606.286,963 298.281,236	126	606.284,332 298.281,278	2.631	126	606.284,332 298.281,278	127	606.281,92 298.281,317	2.412
127	606.281,92 298.281,317	128	606.272,924 298.281,462	8.997	128	606.272,924 298.281,462	129	606.265,449 298.281,582	7.476	129	606.265,449 298.281,582	130	606.251,178 298.282,036	14.278
130	606.251,178 298.282,036	131	606.245,678 298.282,211	5.503	131	606.245,678 298.282,211	132	606.240,173 298.282,387	5.508	132	606.240,173 298.282,387	133	606.234,669 298.282,562	5.507
133	606.234,669 298.282,562	134	606.232,615 298.282,627	2.055	134	606.232,615 298.282,627	135	606.229,146 298.282,547	3.47	135	606.229,146 298.282,547	136	606.223,615 298.282,42	5.532
136	606.223,615 298.282,42	137	606.218,09 298.282,293	5.526	137	606.218,09 298.282,293	138	606.201,552 298.281,912	16.542	138	606.201,552 298.281,912	139	606.196,051 298.281,785	5.502
139	606.196,051 298.281,785	140	606.190,556 298.281,659	5.496	140	606.190,556 298.281,659	141	606.182,049 298.281,463	8.509	141	606.182,049 298.281,463	142	606.179,568 298.281,265	2.489
142	606.179,568 298.281,265	143	606.174,498 298.280,862	5.086	143	606.174,498 298.280,862	144	606.169,437 298.280,458	5.077	144	606.169,437 298.280,458	145	606.167,019 298.280,266	2.426
145	606.167,019 298.280,266	146	606.164,603 298.280,073	2.424	146	606.164,603 298.280,073	147	606.154,301 298.279,252	10.335	147	606.154,301 298.279,252	148	606.148,247 298.278,77	6.073
148	606.148,247 298.278,77	149	606.146,016 298.278,764	2.231	149	606.146,016 298.278,764	150	606.137,799 298.278,743	8.217	150	606.137,799 298.278,743	151	606.129,593 298.278,721	8.206
151	606.129,593 298.278,721	152	606.123,983 298.278,707	5.61	152	606.123,983 298.278,707	153	606.121,396 298.278,7	2.587	153	606.121,396 298.278,7	154	606.112,104 298.278,704	9.292
154	606.112,104 298.278,704	155	606.088,442 298.278,717	23.662	155	606.088,442 298.278,717	156	606.076,972 298.278,731	11.47	156	606.076,972 298.278,731	157	606.071,0 298.278,739	5.972
157	606.071,0 298.278,739	158	606.056,862 298.278,758	14.138	158	606.056,862 298.278,758	159	606.053,134 298.278,906	3.731	159	606.053,134 298.278,906	160	606.041,904 298.279,354	11.239
160	606.041,904 298.279,354	161	606.041,252 298.279,38	0.653	161	606.041,252 298.279,38	162	606.040,27 298.279,453	0.985	162	606.040,27 298.279,453	163	606.036,721 298.279,717	3.559
163	606.036,721 298.279,717	164	606.032,531 298.280,028	4.202	164	606.032,531 298.280,028	165	606.023,142 298.280,725	9.415	165	606.023,142 298.280,725	166	606.007,412 298.281,894	15.773
166	606.007,412 298.281,894	167	605.995,81 298.282,744	11.633	167	605.995,81 298.282,744	168	605.990,323 298.283,146	5.502	168	605.990,323 298.283,146	169	605.990,076 298.284,063	0.95
169	605.990,076 298.284,063	170	605.978,537 298.284,848	11.566	170	605.978,537 298.284,848	171	605.967,831 298.286,025	10.771	171	605.967,831 298.286,025	172	605.962,303 298.286,584	5.556
172	605.962,303 298.286,584	173	605.959,885 298.286,828	2.43	173	605.959,885 298.286,828	174	605.958,993 298.286,866	0.893	174	605.958,993 298.286,866	175	605.944,707 298.287,72	14.312
175	605.944,707 298.287,72	176	605.923,695 298.288,805	21.04	176	605.923,695 298.288,805	177	605.907,762 298.289,817	15.965	177	605.907,762 298.289,817	178	605.892,549 298.290,634	15.235
178	605.892,549 298.290,634	179	605.887,705 298.290,921	4.852	179	605.887,705 298.290,921	180	605.882,071 298.291,259	5.644	180	605.882,071 298.291,259	181	605.874,188 298.291,732	7.897
181	605.874,188 298.291,732	182	605.865,748 298.292,239	8.455	182	605.865,748 298.292,239	183	605.857,656 298.292,697	8.105	183	605.857,656 298.292,697	184	605.848,029 298.293,08	9.635
184	605.848,029 298.293,08	185	605.832,842 298.293,862	15.207	185	605.832,842 298.293,862	186	605.818,49 298.294,638	14.373	186	605.818,49 298.294,638	187	605.803,131 298.295,347	15.375
187	605.803,131 298.295,347	188	605.795,055 298.295,72	8.085	188	605.795,055 298.295,72	189	605.780,899 298.296,372	14.171	189	605.780,899 298.296,372	190	605.766,033 298.297,154	14.887
190	605.766,033 298.297,154	191	605.752,568 298.297,393	13.467	191	605.752,568 298.297,393	192	605.743,925 298.297,546	8.644	192	605.743,925 298.297,546	193	605.735,063 298.297,505	8.862
193	605.735,063 298.297,505	194	605.726,207 298.297,458	8.856	194	605.726,207 298.297,458	195	605.709,596 298.297,015	16.617	195	605.709,596 298.297,015	196	605.708,759 298.284,659	12.384
196	605.708,759 298.284,659	197	605.729,434 298.284,293	20.678	197	605.729,434 298.284,293	198	605.744,974 298.283,943	15.544	198	605.744,974 298.283,943	199	605.789,371 298.281,098	44.488
199	605.789,371 298.281,098	200	605.795,817 298.280,95	6.448	200	605.795,817 298.280,95	201	605.811,739 298.280,082	15.946	201	605.811,739 298.280,082	202	605.831,437 298.279,171	19.719
202	605.831,437 298.279,171	203	605.846,346 298.278,437	14.927	203	605.846,346 298.278,437	204	605.859,225 298.277,457	12.916	204	605.859,225 298.277,457	205	605.884,162 298.276,083	24.975
205	605.884,162 298.276,083	206	605.893,619 298.275,78	9.462	206	605.893,619 298.275,78	207	605.906,299 298.275,457	12.684	207	605.906,299 298.275,457	208	605.906,345 298.275,933	0.478
208	605.906,345 298.275,933	209	605.923,087 298.275,581	16.746	209	605.923,087 298.275,581	210	605.926,653 298.275,552	3.566	210	605.926,653 298.275,552	211	605.928,964 298.275,972	2.349
211	605.928,964 298.275,972	212	605.935,278 298.275,854	6.315	212	605.935,278 298.275,854	213	605.945,287 298.275,007	10.045	213	605.945,287 298.275,007	214	605.952,003 298.274,884	6.717

Punct început	X / Y	Punct sfârșit	X / Y	Lungime segment	Punct început	X / Y	Punct sfârșit	X / Y	Lungime segment	Punct început	X / Y	Punct sfârșit	X / Y	Lungime segment
214	605.952,003 298.274,884	215	605.961,996 298.274,509	10.0	215	605.961,996 298.274,509	216	605.966,029 298.274,414	4.034	216	605.966,029 298.274,414	217	605.978,714 298.274,19	12.687
217	605.978,714 298.274,19	218	605.993,173 298.273,7	14.467	218	605.993,173 298.273,7	219	606.035,734 298.270,859	42.656	219	606.035,734 298.270,859	220	606.084,219 298.269,777	48.497
220	606.084,219 298.269,777	221	606.087,365 298.269,615	3.15	221	606.087,365 298.269,615	222	606.099,128 298.270,112	11.773	222	606.099,128 298.270,112	223	606.135,055 298.271,666	35.961
223	606.135,055 298.271,666	224	606.142,919 298.273,199	8.012	224	606.142,919 298.273,199	225	606.157,224 298.273,997	14.327	225	606.157,224 298.273,997	226	606.197,012 298.274,835	39.797
226	606.197,012 298.274,835	227	606.210,95 298.271,475	14.337	227	606.210,95 298.271,475	228	606.240,626 298.269,039	29.776	228	606.240,626 298.269,039	229	606.298,319 298.270,066	57.702
229	606.298,319 298.270,066	230	606.382,933 298.268,367	84.631	230	606.382,933 298.268,367	231	606.566,638 298.266,576	183.714	231	606.566,638 298.266,576	232	606.614,952 298.264,497	48.359
232	606.614,952 298.264,497	233	606.644,275 298.263,387	29.344	233	606.644,275 298.263,387	234	606.664,278 298.267,276	20.378	234	606.664,278 298.267,276	235	606.761,846 298.266,892	97.569
235	606.761,846 298.266,892	236	606.761,885 298.267,893	1.002	236	606.761,885 298.267,893	237	606.770,249 298.267,395	8.379	237	606.770,249 298.267,395	238	606.796,778 298.267,774	26.532
238	606.796,778 298.267,774	239	606.832,763 298.268,079	35.986	239	606.832,763 298.268,079	240	606.838,809 298.270,582	6.544	240	606.838,809 298.270,582	241	606.848,709 298.275,038	10.857
241	606.848,709 298.275,038	242	606.856,616 298.279,94	9.303	242	606.856,616 298.279,94	243	606.862,865 298.283,813	7.352	243	606.862,865 298.283,813	244	606.871,56 298.289,203	10.23
244	606.871,56 298.289,203	245	606.879,288 298.291,192	7.98	245	606.879,288 298.291,192	246	606.884,982 298.292,658	5.88	246	606.884,982 298.292,658	247	606.900,254 298.294,854	15.429
247	606.900,254 298.294,854	248	606.913,718 298.296,79	13.602	248	606.913,718 298.296,79	249	606.920,398 298.296,521	6.685	249	606.920,398 298.296,521	250	606.934,074 298.292,994	14.123
250	606.934,074 298.292,994	251	606.943,245 298.282,657	13.819	251	606.943,245 298.282,657	1	606.950,923 298.278,146	8.905					

** Lungimile segmentelor sunt determinate în planul de proiecție Stereo 70 și sunt rotunjite la 1 milimetru.

*** Distanța dintre puncte este formată din segmente cumulate ce sunt mai mici decât valoarea 1 milimetru.

**DATE DESPRE IMOBILUL NR. 3036**

Oficiul de Cadastru și Publicitate Imobiliară GIURGIU
 Biroul de Cadastru și Publicitate Imobiliară Giurgiu

A. Partea I. Descrierea imobilului

TEREN Extravilan

Adresa: Jud. Giurgiu

Nr. Crt	Nr cadastral Nr. topografic	Suprafața* (mp)	Observații / Referințe
A1		2.400	Sector cadastral:3 Teren neimprejmuit;

B. Partea II. Proprietari și acte

Inscrieri privitoare la dreptul de proprietate și alte drepturi reale	Referințe
/	
Act Administrativ nr. 28923, din 12/10/1993 emis de CJSDPAT GIURGIU (TITLU DE PROPRIETATE;);	
B1	A1
Intabulare, drept de PROPRIETATE, dobandit prin Reconstituire, cota actuala 1/1, cota initiala 1/1	
1) BATUTU M. FLOAREA	

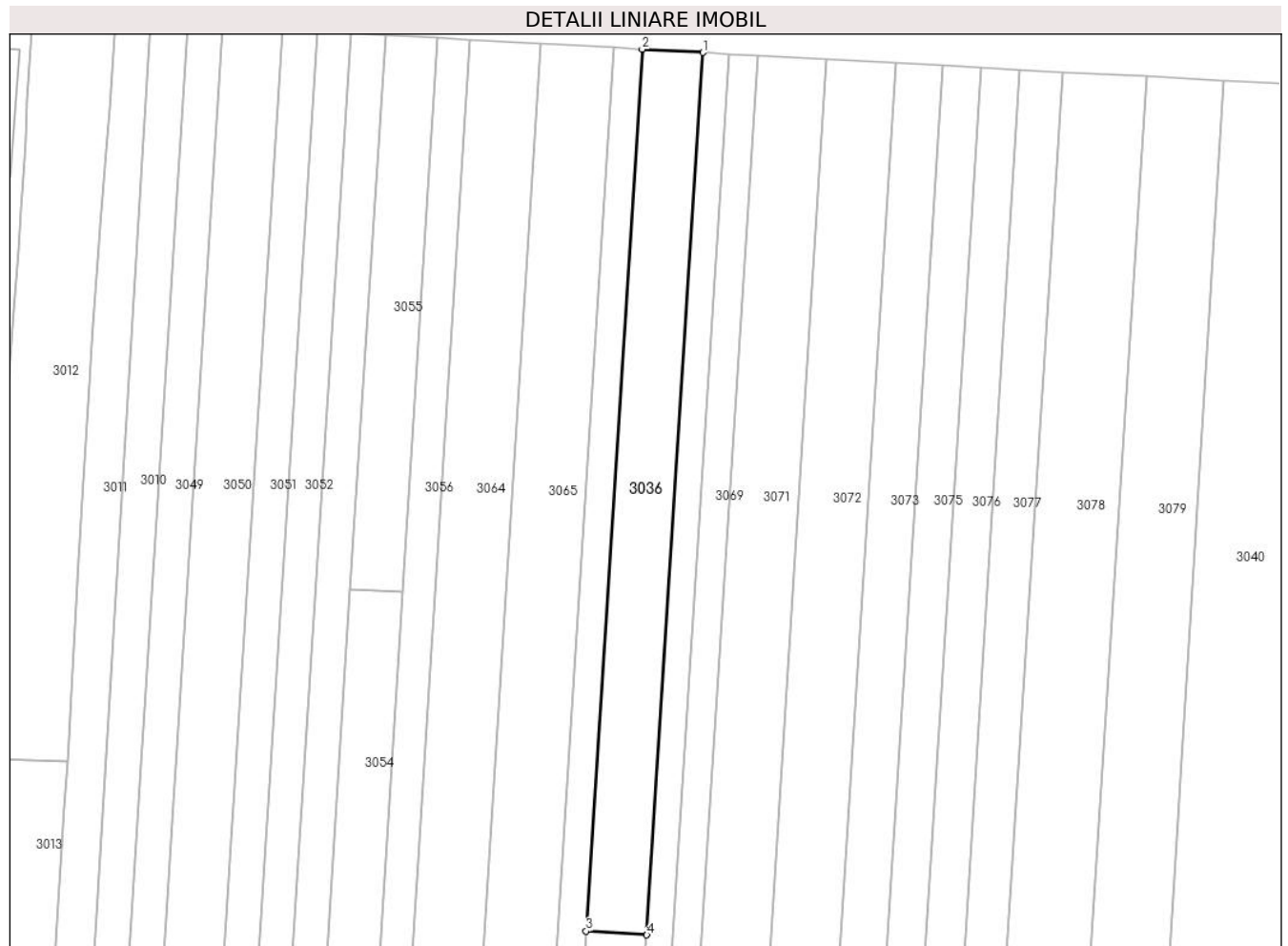
C. Partea III. SARCINI .

Inscrieri privind dezmembramintele dreptului de proprietate, drepturi reale de garanție și sarcini	Referințe
NU SUNT	

Teren

Nr cadastral	Suprafața (mp)*	Observații / Referințe
	2.400	

* Suprafața este determinată în planul de proiecție Stereo 70.



Date referitoare la teren

Crt	Categorie folosință	Intra vilan	Suprafața (mp)	Tarla	Parcelă	Nr. topo	Observații / Referințe
1	arabil	NU	2.400	171	154	-	NUMĂR TARLA ÎN ACT:35. NUMĂR PARCELĂ ÎN ACT:7.

Lungime Segmente

1) Valorile lungimilor segmentelor sunt obținute din proiecție în plan.

Punct început	X / Y	Punct sfârșit	X / Y	Lungime segment (** (m)
1	605.981,94 298.753,393	2	605.969,101 298.754,091	12.858
2	605.969,101 298.754,091	3	605.957,26 298.567,84	186.627
3	605.957,26 298.567,84	4	605.970,092 298.567,024	12.858
4	605.970,092 298.567,024	1	605.981,94 298.753,393	186.745

**** Lungimile segmentelor sunt determinate în planul de proiecție Stereo 70 și sunt rotunjite la 1 milimetru.**

***** Distanța dintre puncte este formată din segmente cumulate ce sunt mai mici decât valoarea 1 milimetru.**

**DATE DESPRE IMOBILUL NR. 3037**

Oficiul de Cadastru și Publicitate Imobiliară GIURGIU
Biroul de Cadastru și Publicitate Imobiliară Giurgiu

A. Partea I. Descrierea imobilului

TEREN Necunoscut

Adresa: Loc. Isvoarele, Str Morii, Nr. 27-29, Jud. Giurgiu

Nr. Crt	Nr cadastral Nr. topografic	Suprafața* (mp)	Observații / Referințe
A1		3.788	Sector cadastral:3 Teren imprejmuit;

B. Partea II. Proprietari și acte

Inscrieri privitoare la dreptul de proprietate și alte drepturi reale	Referințe
/	
Act Administrativ nr. 672, din 06/03/2025 emis de PRIMARIA COMUNEI ISVOARELE (ADEVERINTA;);	
B1	Inscrierea posesiei, drept de PROPRIETATE, dobandit prin Lege, cota actuala 1/1, cota initiala 1/1 1) NEIDENTIFICAT NEIDENTIFICAT
	A1
Act Normativ nr. 7, din 13/03/1996 emis de PARLAMENTUL ROMANIEI (LEGE; Art.13.);	
B2	Se noteaza mentiunea de proprietar neidentificat.
	A1

C. Partea III. SARCINI .

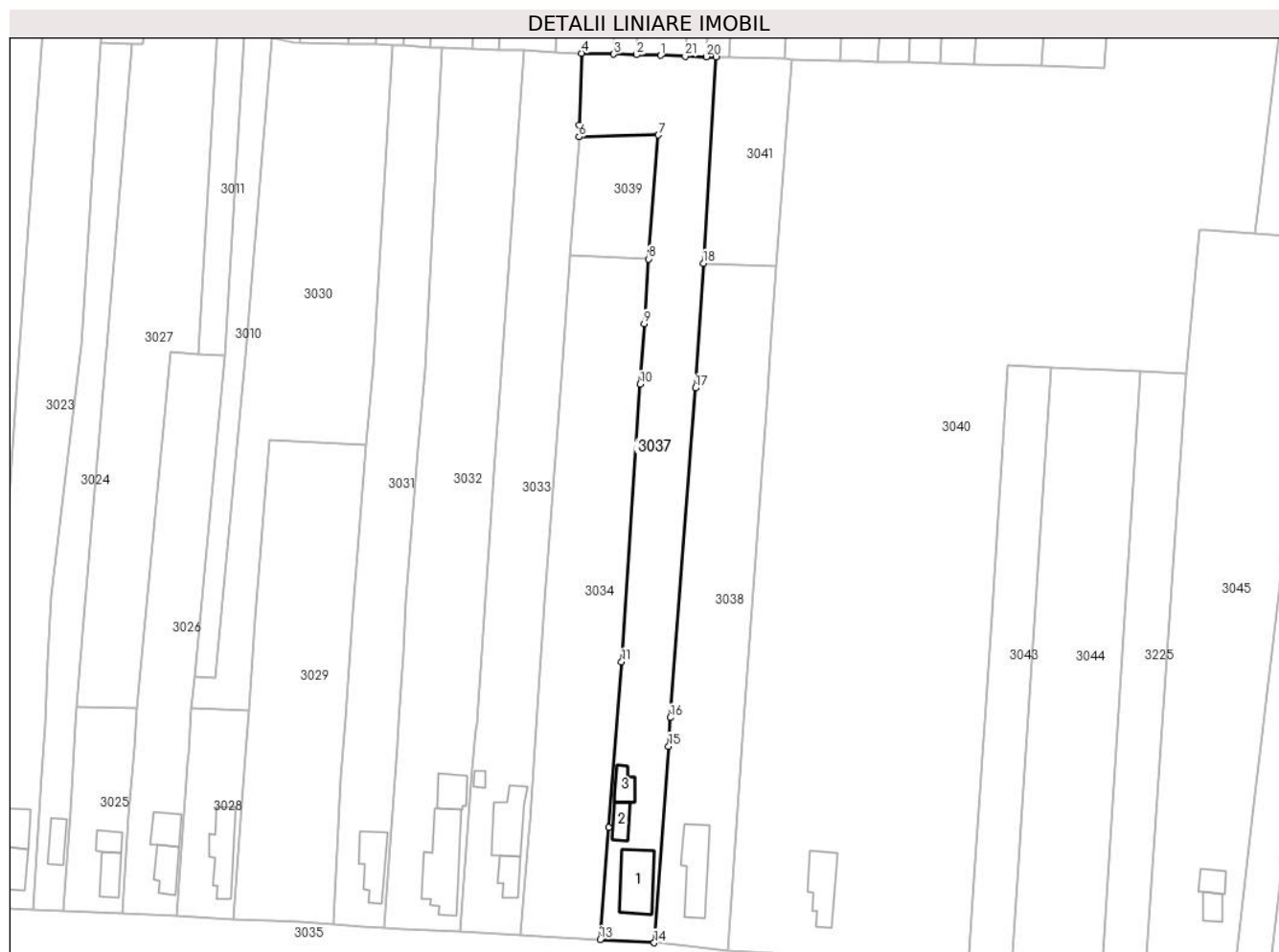
Inscrieri privind dezmembramintele dreptului de proprietate, drepturi reale de garanție și sarcini	Referințe
NU SUNT	

Anexa Nr. 1 La Partea I

Teren

Nr cadastral	Suprafața (mp)*	Observații / Referințe
	3.788	

* Suprafața este determinată în planul de proiecție Stereo 70.



Date referitoare la teren

Crt	Categorie folosință	Intravilan	Suprafața (mp)	Tarla	Parcelă	Nr. topo	Observații / Referințe
1	curți constructii	DA	897	9	864	-	
2	arabil	DA	1.190	9	865,879	-	
3	vie	NU	385	171	-	-	
4	arabil	NU	1.316	171	-	-	

Date referitoare la construcții

Crt	Număr	Destinație construcție	Supraf. (mp)	Situație juridică	Observații / Referințe
A1.1	-C1	construcții de locuințe	Din acte: 0 Masurata: 142	Fara acte	Nr. niveluri:1; S. construita la sol:142 mp; S. construita desfasurata:142 mp;
A1.2	-C2	construcții de locuințe	Din acte: 0 Masurata: 43	Fara acte	Nr. niveluri:1; S. construita la sol:43 mp; S. construita desfasurata:43 mp;
A1.3	-C3	construcții de locuințe	Din acte: 0 Masurata: 44	Fara acte	Nr. niveluri:1; S. construita la sol:44 mp; S. construita desfasurata:44 mp;

Lungime Segmente

1) Valorile lungimilor segmentelor sunt obținute din proiecție în plan.

Punct început	X / Y	Punct sfârșit	X / Y	Lungime segment (** (m)
1	605.960,696 298.520,89	2	605.954,287 298.521,07	6.412
3	605.948,292 298.521,238	4	605.939,804 298.521,476	8.491
5	605.939,238 298.502,466	6	605.939,148 298.499,425	3.042
7	605.960,075 298.499,895	8	605.957,507 298.467,227	32.769
9	605.956,375 298.450,187	10	605.955,299 298.434,191	16.032
11	605.950,369 298.360,942	12	605.946,988 298.317,233	43.84
13	605.944,707 298.287,72	14	605.958,993 298.286,866	14.312
15	605.962,809 298.338,705	16	605.963,259 298.346,261	7.569
17	605.969,85 298.433,198	18	605.971,93 298.466,042	32.91
19	605.975,372 298.520,478	20	605.972,727 298.520,553	2.646
21	605.967,148 298.520,709	1	605.960,696 298.520,89	6.455

Punct început	X / Y	Punct sfârșit	X / Y	Lungime segment (** (m)
2	605.954,287 298.521,07	3	605.948,292 298.521,238	5.997
4	605.939,804 298.521,476	5	605.939,238 298.502,466	19.018
6	605.939,148 298.499,425	7	605.960,075 298.499,895	20.932
8	605.957,507 298.467,227	9	605.956,375 298.450,187	17.078
10	605.955,299 298.434,191	11	605.950,369 298.360,942	73.415
12	605.946,988 298.317,233	13	605.944,707 298.287,72	29.601
14	605.958,993 298.286,866	15	605.962,809 298.338,705	51.979
16	605.963,259 298.346,261	17	605.969,85 298.433,198	87.186
18	605.971,93 298.466,042	19	605.975,372 298.520,478	54.545
20	605.972,727 298.520,553	21	605.967,148 298.520,709	5.581

** Lungimile segmentelor sunt determinate în planul de proiecție Stereo 70 și sunt rotunjite la 1 milimetru.

*** Distanța dintre puncte este formată din segmente cumulate ce sunt mai mici decât valoarea 1 milimetru.

**DATE DESPRE IMOBILUL NR. 3038**

Oficiul de Cadastru și Publicitate Imobiliară GIURGIU
Biroul de Cadastru și Publicitate Imobiliară Giurgiu

A. Partea I. Descrierea imobilului

TEREN Necunoscut

Adresa: Loc. Isvoarele, Str Morii, Nr. 31, Jud. Giurgiu

Nr. Crt	Nr cadastral Nr. topografic	Suprafața* (mp)	Observații / Referințe
A1		Din acte: 3.415 Masurata: 3.480	Sector cadastral:3 Teren imprejmuit;

Construcții

Crt	Nr cadastral Nr. topografic	Adresa	Observații / Referințe
A1.1	-C1	Loc. Isvoarele, Str Morii, Nr. 31, Jud. Giurgiu	Nr. niveluri:1; S. construita la sol:149 mp; S. construita desfasurata:149 mp;

B. Partea II. Proprietari și acte

Inscrieri privitoare la dreptul de proprietate și alte drepturi reale		Referințe
/		
Act Notarial nr. 5138, din 14/11/2007 emis de NP MIHAELA NEAGOE (CONTRACT DE INTRETINERE;);		
B1	Intabulare, drept de PROPRIETATE, dobandit prin Conventie, cota actuala 1/1, cota initiala 1/1 1) MATEI I. GHEORGHE 2) MATEI ȘT. MARIA-LUMINIȚA	A1, A1.1

C. Partea III. SARCINI

Inscrieri privind dezmembramintele dreptului de proprietate, drepturi reale de garanție și sarcini		Referințe
/		
Act Notarial nr. 5138, din 14/11/2007 emis de NP MIHAELA NEAGOE (CONTRACT DE INTRETINERE;);		
C1	Intabulare, drept de UZUFRUCT VIAGER, cota actuala 1/1, cota initiala 1/1 1) IVAN C. CĂȚĂLINA 2) IVAN C. ȘTEFAN	A1, A1.1

Anexa Nr. 1 La Partea I

Teren

Nr cadastral	Suprafața (mp)*	Observații / Referințe
	Din acte: 3.415 Masurata: 3.480	

* Suprafața este determinată în planul de proiecție Stereo 70.



Date referitoare la teren

Crt	Categorie folosință	Intra vilan	Suprafața (mp)	Tarla	Parcelă	Nr. topo	Observații / Referințe
1	curți constructii	DA	1.161	9	866,867	-	
2	arabil	DA	1.678	9	868,869,879	-	
3	arabil	NU	641	171	-	-	

Date referitoare la construcții

Crt	Număr	Destinație construcție	Supraf. (mp)	Situație juridică	Observații / Referințe
A1.1	-C1	construcții de locuințe	149	Cu acte	Nr. niveluri:1; S. construita la sol:149 mp; S. construita desfasurata:149 mp;

Lungime Segmente

1) Valorile lungimilor segmentelor sunt obținute din proiecție în plan.

Punct început	X / Y	Punct sfârșit	X / Y	Lungime segment (** (m)
1	605.958,993 298.286,866	2	605.959,885 298.286,828	0.893
2	605.959,885 298.286,828	3	605.962,303 298.286,584	2.43

Punct început	X / Y	Punct sfârșit	X / Y	Lungime segment (** (m)
3	605.962,303 298.286,584	4	605.967,831 298.286,025	5.556
4	605.967,831 298.286,025	5	605.978,537 298.284,848	10.771
5	605.978,537 298.284,848	6	605.982,5 298.344,802	60.085
6	605.982,5 298.344,802	7	605.988,965 298.431,882	87.32
7	605.988,965 298.431,882	8	605.989,709 298.442,517	10.661
8	605.989,709 298.442,517	9	605.991,314 298.465,468	23.007
9	605.991,314 298.465,468	10	605.971,93 298.466,042	19.392
10	605.971,93 298.466,042	11	605.969,85 298.433,198	32.91
11	605.969,85 298.433,198	12	605.963,259 298.346,261	87.186
12	605.963,259 298.346,261	13	605.962,809 298.338,705	7.569
13	605.962,809 298.338,705	1	605.958,993 298.286,866	51.979

** Lungimile segmentelor sunt determinate în planul de proiecție Stereo 70 și sunt rotunjite la 1 milimetru.

*** Distanța dintre puncte este formată din segmente cumulate ce sunt mai mici decât valoarea 1 milimetru.

**DATE DESPRE IMOBILUL NR. 3039**

Oficiul de Cadastru și Publicitate Imobiliară GIURGIU
Biroul de Cadastru și Publicitate Imobiliară Giurgiu

A. Partea I. Descrierea imobilului

TEREN Extravilan

Adresa: Jud. Giurgiu

Nr. Crt	Nr cadastral Nr. topografic	Suprafața* (mp)	Observații / Referințe
A1		666	Sector cadastral:3 Teren neimprejmuit;

B. Partea II. Proprietari și acte

Inscrieri privitoare la dreptul de proprietate și alte drepturi reale		Referințe
/		
Act Notarial nr. 6907, din 06/12/2007 emis de NP ȘURUBARU AURELIA (CONTRACT DE VANZARE-CUMPARARE;);		
B1	Intabulare, drept de PROPRIETATE, dobandit prin Succesiune, cota actuala 1/1, cota initiala 1/1 1) ANGHELOVICI TOLENA	A1

C. Partea III. SARCINI .

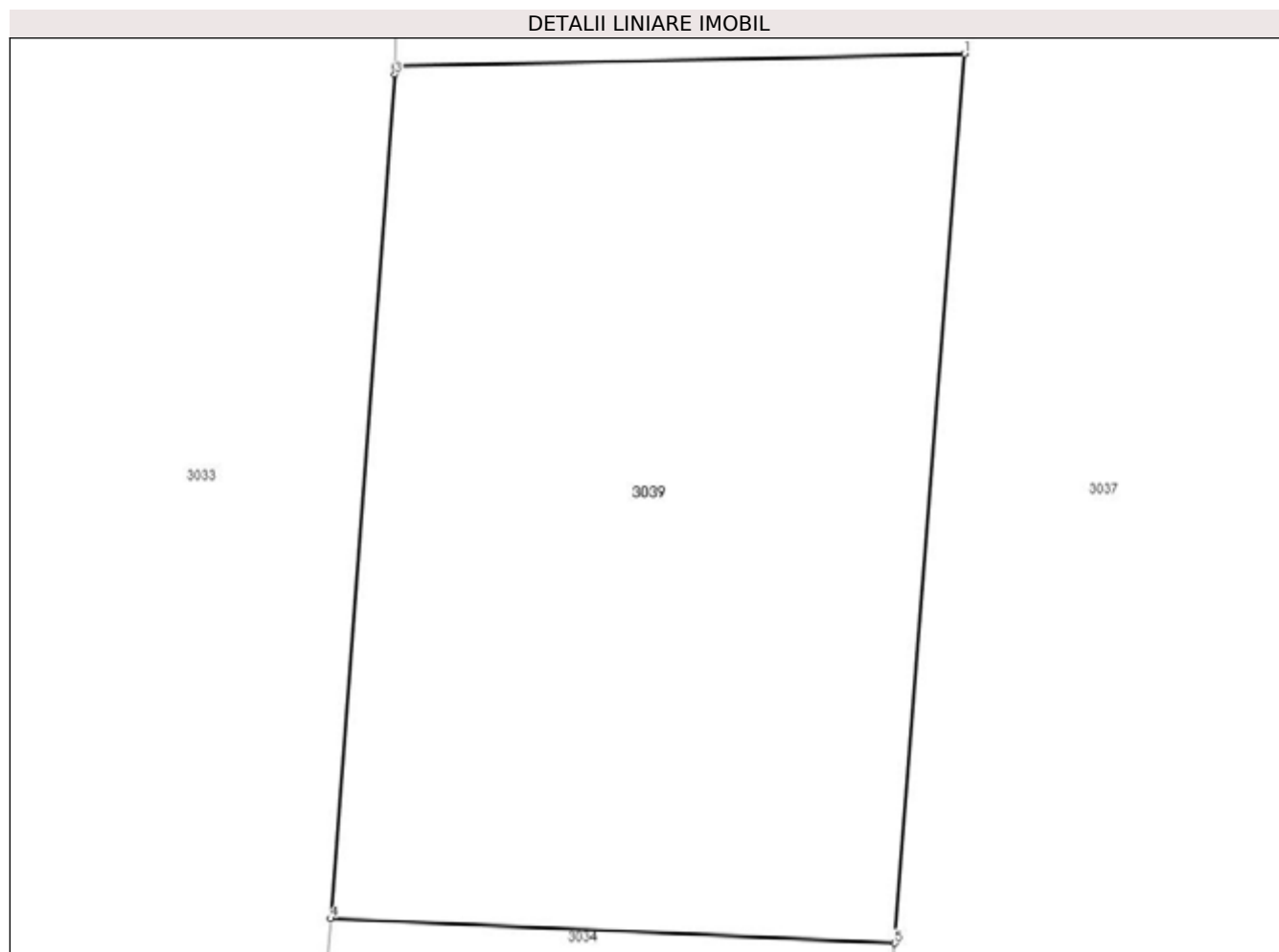
Inscrieri privind dezmembramintele dreptului de proprietate, drepturi reale de garanție și sarcini	Referințe
NU SUNT	

Anexa Nr. 1 La Partea I

Teren

Nr cadastral	Suprafața (mp)*	Observații / Referințe
	666	

* Suprafața este determinată în planul de proiecție Stereo 70.



Date referitoare la teren

Crt	Categorie folosință	Intravilan	Suprafața (mp)	Tarla	Parcelă	Nr. topo	Observații / Referințe
1	arabil	NU	666	171	2483	-	

Lungime Segmente

1) Valorile lungimilor segmentelor sunt obținute din proiecție în plan.

Punct început	X / Y	Punct sfârșit	X / Y	Lungime segment (** (m)
1	605.960,075 298.499,895	2	605.939,148 298.499,425	20.932
2	605.939,148 298.499,425	3	605.939,139 298.499,136	0.289
3	605.939,139 298.499,136	4	605.936,779 298.468,137	31.089
4	605.936,779 298.468,137	5	605.957,507 298.467,227	20.748
5	605.957,507 298.467,227	1	605.960,075 298.499,895	32.769

**** Lungimile segmentelor sunt determinate în planul de proiecție Stereo 70 și sunt rotunjite la 1 milimetru.**

***** Distanța dintre puncte este formată din segmente cumulate ce sunt mai mici decât valoarea 1 milimetru.**

**DATE DESPRE IMOBILUL NR. 3040**

Oficiul de Cadastru și Publicitate Imobiliară GIURGIU
Biroul de Cadastru și Publicitate Imobiliară Giurgiu

A. Partea I. Descrierea imobilului

TEREN Necunoscut

Adresa: Loc. Isvoarele, Str Morii, Nr. 33-35, Jud. Giurgiu

Nr. Crt	Nr cadastral Nr. topografic	Suprafața* (mp)	Observații / Referințe
A1		31.201	Sector cadastral:3 Teren neimprejmuit;

B. Partea II. Proprietari și acte

Inscrieri privitoare la dreptul de proprietate și alte drepturi reale		Referințe
/		
Act Administrativ nr. 672, din 06/03/2025 emis de PRIMARIA COMUNEI ISVOARELE (ADEVERINTA;);		
B1	Inscrierea posesiei, drept de PROPRIETATE, dobandit prin Lege, cota actuala 1/1, cota initiala 1/1 1) NEIDENTIFICAT NEIDENTIFICAT	A1
Act Normativ nr. 7, din 13/03/1996 emis de PARLAMENTUL ROMANIEI (LEGE; Art.13.);		
B2	Se noteaza mentiunea de proprietar neidentificat.	A1

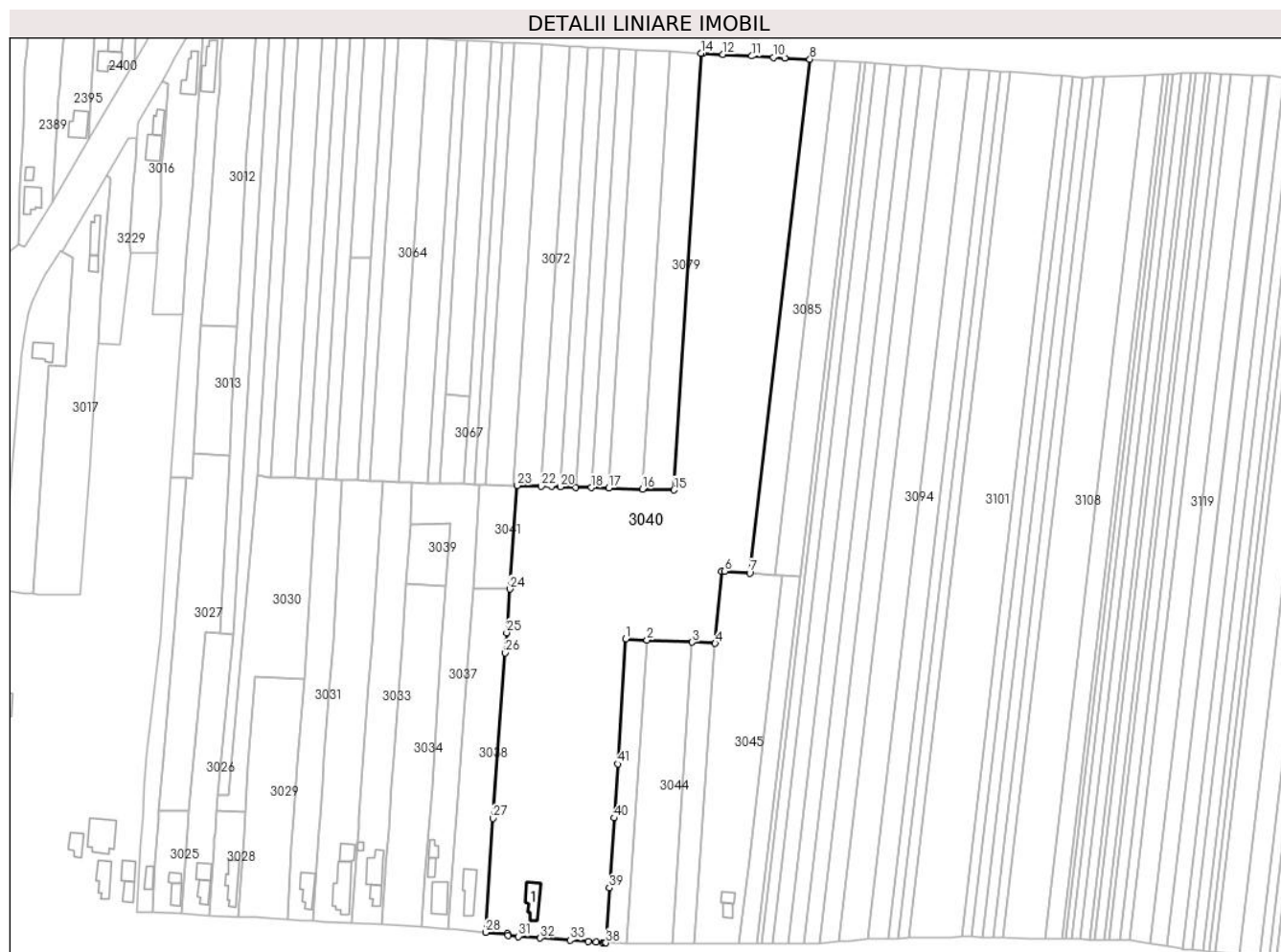
C. Partea III. SARCINI .

Inscrieri privind dezmembramintele dreptului de proprietate, drepturi reale de garanție și sarcini	Referințe
NU SUNT	

Teren

Nr cadastral	Suprafața (mp)*	Observații / Referințe
	31.201	

* Suprafața este determinată în planul de proiecție Stereo 70.



Date referitoare la teren

Crt	Categorie folosință	Intravilan	Suprafața (mp)	Tarla	Parcelă	Nr. topo	Observații / Referințe
1	curți constructii	DA	669	9	870,871,872	-	
2	curți constructii	DA	534	9	876	-	
3	arabil	DA	6.530	9	870,871,873, 874,875,879	-	
4	arabil	NU	23.468	171	135,142,143, 144,145,877, 878	-	

Date referitoare la construcții

Crt	Număr	Destinație construcție	Supraf. (mp)	Situație juridică	Observații / Referințe
A1.1	-C1	construcții de locuințe	Din acte: 0 Masurata: 121	Fara acte	Nr. niveluri:1; S. construita la sol:121 mp; S. construita desfasurata:121 mp;

Lungime Segmente

1) Valorile lungimilor segmentelor sunt obținute din proiecție în plan.

Punct început	X / Y	Punct sfârșit	X / Y	Lungime segment	Punct început	X / Y	Punct sfârșit	X / Y	Lungime segment	Punct început	X / Y	Punct sfârșit	X / Y	Lungime segment
1	606.052,407 298.439,283	2	606.063,611 298.438,705	11.219	2	606.063,611 298.438,705	3	606.087,384 298.437,479	23.805	3	606.087,384 298.437,479	4	606.099,522 298.436,853	12.154
4	606.099,522 298.436,853	5	606.102,838 298.474,919	38.21	5	606.102,838 298.474,919	6	606.104,462 298.474,802	1.628	6	606.104,462 298.474,802	7	606.117,672 298.473,852	13.244
7	606.117,672 298.473,852	8	606.149,378 298.744,211	272.212	8	606.149,378 298.744,211	9	606.136,143 298.744,949	13.256	9	606.136,143 298.744,949	10	606.130,211 298.745,28	5.941
10	606.130,211 298.745,28	11	606.118,769 298.745,919	11.46	11	606.118,769 298.745,919	12	606.103,568 298.746,767	15.225	12	606.103,568 298.746,767	13	606.092,938 298.747,36	10.647
13	606.092,938 298.747,36	14	606.092,101 298.747,407	0.838	14	606.092,101 298.747,407	15	606.077,826 298.517,605	230.245	15	606.077,826 298.517,605	16	606.061,168 298.518,072	16.665
16	606.061,168 298.518,072	17	606.043,409 298.518,57	17.766	17	606.043,409 298.518,57	18	606.034,326 298.518,825	9.087	18	606.034,326 298.518,825	19	606.026,117 298.519,055	8.212
19	606.026,117 298.519,055	20	606.017,915 298.519,285	8.205	20	606.017,915 298.519,285	21	606.013,17 298.519,418	4.747	21	606.013,17 298.519,418	22	606.007,997 298.519,563	5.175
22	606.007,997 298.519,563	23	605.995,307 298.519,919	12.695	23	605.995,307 298.519,919	24	605.991,314 298.465,468	54.597	24	605.991,314 298.465,468	25	605.989,709 298.442,517	23.007
25	605.989,709 298.442,517	26	605.988,965 298.431,882	10.661	26	605.988,965 298.431,882	27	605.982,5 298.344,802	87.32	27	605.982,5 298.344,802	28	605.978,537 298.284,848	60.085
28	605.978,537 298.284,848	29	605.990,076 298.284,063	11.566	29	605.990,076 298.284,063	30	605.990,323 298.283,146	0.95	30	605.990,323 298.283,146	31	605.995,81 298.282,744	5.502
31	605.995,81 298.282,744	32	606.007,412 298.281,894	11.633	32	606.007,412 298.281,894	33	606.023,142 298.280,725	15.773	33	606.023,142 298.280,725	34	606.032,531 298.280,028	9.415
34	606.032,531 298.280,028	35	606.036,721 298.279,717	4.202	35	606.036,721 298.279,717	36	606.040,27 298.279,453	3.559	36	606.040,27 298.279,453	37	606.041,252 298.279,38	0.985
37	606.041,252 298.279,38	38	606.041,904 298.279,354	0.653	38	606.041,904 298.279,354	39	606.043,752 298.308,265	28.97	39	606.043,752 298.308,265	40	606.046,224 298.345,028	36.846
40	606.046,224 298.345,028	41	606.048,082 298.373,424	28.457	41	606.048,082 298.373,424	1	606.052,407 298.439,283	66.001					

** Lungimile segmentelor sunt determinate în planul de proiecție Stereo 70 și sunt rotunjite la 1 milimetru.

*** Distanța dintre puncte este formată din segmente cumulate ce sunt mai mici decât valoarea 1 milimetru.

**DATE DESPRE IMOBILUL NR. 3041**

Oficiul de Cadastru și Publicitate Imobiliară GIURGIU
Biroul de Cadastru și Publicitate Imobiliară Giurgiu

A. Partea I. Descrierea imobilului

TEREN Extravilan

Adresa: Jud. Giurgiu

Nr. Crt	Nr cadastral Nr. topografic	Suprafața* (mp)	Observații / Referințe
A1		1.072	Sector cadastral:3 Teren neimprejmuit;

B. Partea II. Proprietari și acte

Inscrieri privitoare la dreptul de proprietate și alte drepturi reale	Referințe
/	
Act Administrativ nr. 672, din 06/03/2025 emis de PRIMARIA COMUNEI ISVOARELE (ADEVERINTA;);	
B1	Inscrierea posesiei, drept de PROPRIETATE, dobandit prin Lege, cota actuala 1/1, cota initiala 1/1 1) NEIDENTIFICAT NEIDENTIFICAT
Act Normativ nr. 7, din 13/03/1996 emis de PARLAMENTUL ROMANIEI (LEGE; Art.13.);	
B2	Se noteaza mentiunea de proprietar neidentificat.

C. Partea III. SARCINI .

Inscrieri privind dezmembramintele dreptului de proprietate, drepturi reale de garanție și sarcini	Referințe
NU SUNT	

Anexa Nr. 1 La Partea I

Teren

Nr cadastral	Suprafața (mp)*	Observații / Referințe
	1.072	

* Suprafața este determinată în planul de proiecție Stereo 70.



Date referitoare la teren

Crt	Categorie folosință	Intravilan	Suprafața (mp)	Tarla	Parcelă	Nr. topo	Observații / Referințe
1	arabil	NU	1.072	171	-	-	

Lungime Segmente

1) Valorile lungimilor segmentelor sunt obținute din proiecție în plan.

Punct început	X / Y	Punct sfârșit	X / Y	Lungime segment (** (m)
1	605.995,307 298.519,919	2	605.993,356 298.519,974	1.952
2	605.993,356 298.519,974	3	605.978,738 298.520,384	14.624
3	605.978,738 298.520,384	4	605.975,372 298.520,478	3.367
4	605.975,372 298.520,478	5	605.971,93 298.466,042	54.545
5	605.971,93 298.466,042	6	605.991,314 298.465,468	19.392

Punct început	X / Y	Punct sfârșit	X / Y	Lungime segment (** (m)
6	605.991,314 298.465,468	1	605.995,307 298.519,919	54.597

** Lungimile segmentelor sunt determinate în planul de proiecție Stereo 70 și sunt rotunjite la 1 milimetru.

*** Distanța dintre puncte este formată din segmente cumulate ce sunt mai mici decât valoarea 1 milimetru.

**DATE DESPRE IMOBILUL NR. 3043**

Oficiul de Cadastru și Publicitate Imobiliară GIURGIU
Biroul de Cadastru și Publicitate Imobiliară Giurgiu

A. Partea I. Descrierea imobilului

TEREN Intravilan

Adresa: Loc. Isvoarele, Str Morii, Jud. Giurgiu

Nr. Crt	Nr cadastral Nr. topografic	Suprafața* (mp)	Observații / Referințe
A1		1.800	Sector cadastral:3 Teren neimprejmuit;

B. Partea II. Proprietari și acte

Inscrieri privitoare la dreptul de proprietate și alte drepturi reale	Referințe
/	
Act Administrativ nr. 103268, din 27/04/2004 emis de CJSDPAT GIURGIU (TITLU DE PROPRIETATE;);	
B1	A1
Intabulare, drept de PROPRIETATE, dobandit prin Reconstituire, cota actuala 1/1, cota initiala 1/1	
1) MACASOI P. STEFAN	

C. Partea III. SARCINI .

Inscrieri privind dezmembramintele dreptului de proprietate, drepturi reale de garanție și sarcini	Referințe
NU SUNT	

Anexa Nr. 1 La Partea I

Teren

Nr cadastral	Suprafața (mp)*	Observații / Referințe
	1.800	

* Suprafața este determinată în planul de proiecție Stereo 70.



Date referitoare la teren

Crt	Categorie folosință	Intra vilan	Suprafața (mp)	Tarla	Parcelă	Nr. topo	Observații / Referințe
1	arabil	DA	1.800	171	131	-	

Lungime Segmente

1) Valorile lungimilor segmentelor sunt obținute din proiecție în plan.

Punct început	X / Y	Punct sfârșit	X / Y	Lungime segment (** (m)
1	606.041,904 298.279,354	2	606.053,134 298.278,906	11.239
2	606.053,134 298.278,906	3	606.063,611 298.438,705	160.142
3	606.063,611 298.438,705	4	606.052,407 298.439,283	11.219
4	606.052,407 298.439,283	5	606.048,082 298.373,424	66.001
5	606.048,082 298.373,424	6	606.046,224 298.345,028	28.457

Punct început	X / Y	Punct sfârșit	X / Y	Lungime segment (** (m)
6	606.046,224 298.345,028	7	606.043,752 298.308,265	36.846
7	606.043,752 298.308,265	1	606.041,904 298.279,354	28.97

** Lungimile segmentelor sunt determinate în planul de proiecție Stereo 70 și sunt rotunjite la 1 milimetru.

*** Distanța dintre puncte este formată din segmente cumulate ce sunt mai mici decât valoarea 1 milimetru.

**DATE DESPRE IMOBILUL NR. 3044**

Oficiul de Cadastru și Publicitate Imobiliară GIURGIU
Biroul de Cadastru și Publicitate Imobiliară Giurgiu

A. Partea I. Descrierea imobilului

TEREN Extravilan

Adresa: Jud. Giurgiu

Nr. Crt	Nr cadastral Nr. topografic	Suprafața* (mp)	Observații / Referințe
A1		3.800	Sector cadastral:3 Teren neimprejmuit;

B. Partea II. Proprietari și acte

Inscrieri privitoare la dreptul de proprietate și alte drepturi reale	Referințe
/	
Act Administrativ nr. 103268, din 27/04/2004 emis de CJSDPAT GIURGIU (TITLU DE PROPRIETATE;);	
B1	A1
Intabulare, drept de PROPRIETATE, dobandit prin Reconstituire, cota actuala 1/1, cota initiala 1/1	
1) MACASOI P. STEFAN	

C. Partea III. SARCINI .

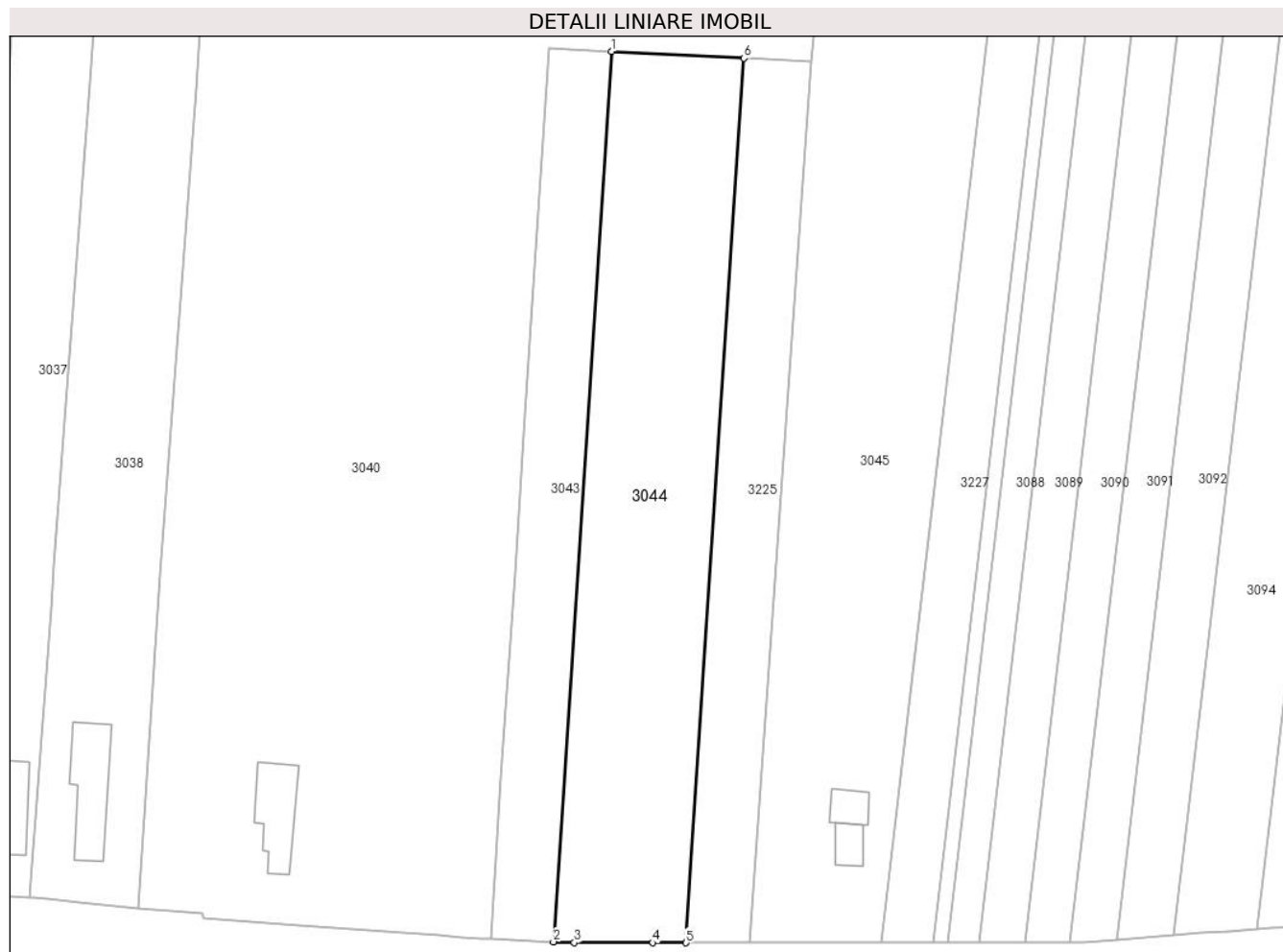
Inscrieri privind dezmembramintele dreptului de proprietate, drepturi reale de garanție și sarcini	Referințe
NU SUNT	

Anexa Nr. 1 La Partea I

Teren

Nr cadastral	Suprafața (mp)*	Observații / Referințe
	3.800	

* Suprafața este determinată în planul de proiecție Stereo 70.



Date referitoare la teren

Crt	Categorie folosință	Intravilan	Suprafața (mp)	Tarla	Parcelă	Nr. topo	Observații / Referințe
1	arabil	NU	3.800	171	136	-	

Lungime Segmente

1) Valorile lungimilor segmentelor sunt obținute din proiecție în plan.

Punct început	X / Y	Punct sfârșit	X / Y	Lungime segment (** (m)
1	606.063,611 298.438,705	2	606.053,134 298.278,906	160.142
2	606.053,134 298.278,906	3	606.056,862 298.278,758	3.731
3	606.056,862 298.278,758	4	606.071,0 298.278,739	14.138
4	606.071,0 298.278,739	5	606.076,972 298.278,731	5.972
5	606.076,972 298.278,731	6	606.087,384 298.437,479	159.089

Punct început	X / Y	Punct sfârșit	X / Y	Lungime segment (** (m)
6	606.087,384 298.437,479	1	606.063,611 298.438,705	23.805

** Lungimile segmentelor sunt determinate în planul de proiecție Stereo 70 și sunt rotunjite la 1 milimetru.

*** Distanța dintre puncte este formată din segmente cumulate ce sunt mai mici decât valoarea 1 milimetru.

**DATE DESPRE IMOBILUL NR. 3045**

Oficiul de Cadastru și Publicitate Imobiliară GIURGIU
Biroul de Cadastru și Publicitate Imobiliară Giurgiu

A. Partea I. Descrierea imobilului

TEREN Extravilan

Adresa: Nr. 37, Jud. Giurgiu

Nr. Crt	Nr cadastral Nr. topografic	Suprafața* (mp)	Observații / Referințe
A1		Din acte: 5.500 Masurata: 5.501	Sector cadastral:3 Teren imprejmuit;

Construcții

Crt	Nr cadastral Nr. topografic	Adresa	Observații / Referințe
A1.1	-C1	Nr. 37, Jud. Giurgiu	Nr. niveluri:1; S. construita la sol:38 mp; S. construita desfasurata:38 mp;
A1.2	-C2	Nr. 37, Jud. Giurgiu	Nr. niveluri:1; S. construita la sol:42 mp; S. construita desfasurata:42 mp;

B. Partea II. Proprietari și acte

Inscrieri privitoare la dreptul de proprietate și alte drepturi reale		Referințe
/		
Act Administrativ nr. 28927, din 12/10/1993 emis de CJSDPAT GIURGIU (TITLU DE PROPRIETATE;);		
B1	Intabulare, drept de PROPRIETATE, dobandit prin Reconstituire, cota actuala 1/1, cota initiala 1/1 1) SOARE I. TUDORA	A1
Act Administrativ nr. 672, din 06/03/2025 emis de PRIMARIA COMUNEI ISVOARELE (ADEVERINTA;);		
B2	Intabulare, drept de PROPRIETATE, dobandit prin Construire, cota actuala 1/1, cota initiala 1/1 1) SOARE I. TUDORA	A1.1, A1.2

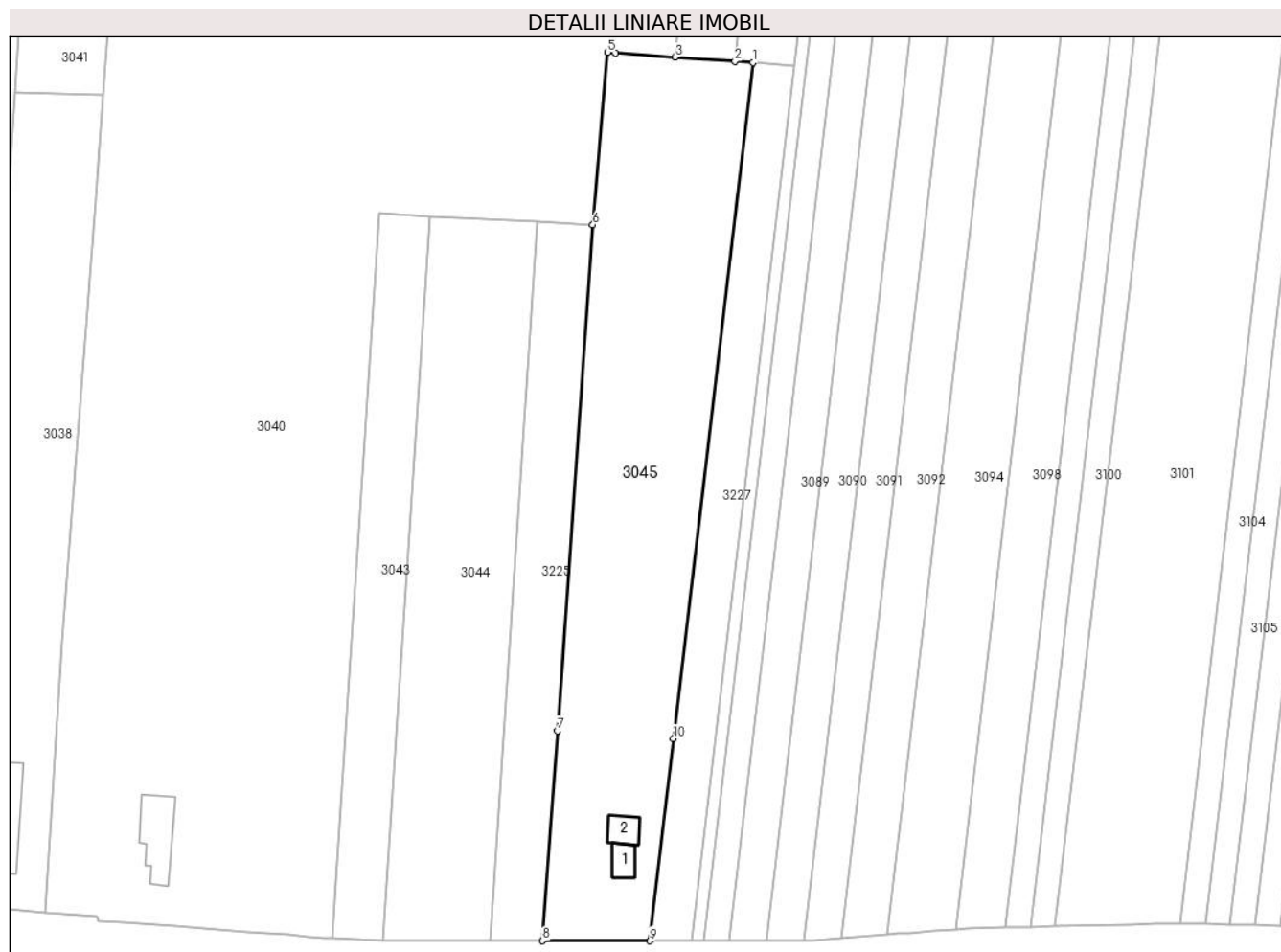
C. Partea III. SARCINI .

Inscrieri privind dezmembramintele dreptului de proprietate, drepturi reale de garanție și sarcini	Referințe
NU SUNT	

Teren

Nr cadastral	Suprafața (mp)*	Observații / Referințe
	Din acte: 5.500 Masurata: 5.501	

* Suprafața este determinată în planul de proiecție Stereo 70.



Date referitoare la teren

Crt	Categorie folosință	Intra vilan	Suprafața (mp)	Tarla	Parcelă	Nr. topo	Observații / Referințe
1	curți constructii	NU	1.126	9	876	-	
2	arabil	NU	4.375	9	877,878,879	-	

Date referitoare la construcții

Crt	Număr	Destinație construcție	Supraf. (mp)	Situație juridică	Observații / Referințe
A1.1	-C1	construcții de locuințe	Din acte: 0 Masurata: 38	Cu acte	Nr. niveluri:1; S. construita la sol:38 mp; S. construita desfasurata:38 mp;
A1.2	-C2	construcții anexa	Din acte: 0 Masurata: 42	Cu acte	Nr. niveluri:1; S. construita la sol:42 mp; S. construita desfasurata:42 mp;

Lungime Segmente

1) Valorile lungimilor segmentelor sunt obținute din proiecție în plan.

Punct început	X / Y	Punct sfârșit	X / Y	Lungime segment (** (m)
1	606.134,839 298.472,618	2	606.130,871 298.472,903	3.978
2	606.130,871 298.472,903	3	606.117,672 298.473,852	13.233

Punct început	X / Y	Punct sfârşit	X / Y	Lungime segment (** (m)
3	606.117,672 298.473,852	4	606.104,462 298.474,802	13.244
4	606.104,462 298.474,802	5	606.102,838 298.474,919	1.628
5	606.102,838 298.474,919	6	606.099,522 298.436,853	38.21
6	606.099,522 298.436,853	7	606.091,695 298.325,071	112.056
7	606.091,695 298.325,071	8	606.088,442 298.278,717	46.468
8	606.088,442 298.278,717	9	606.112,104 298.278,704	23.662
9	606.112,104 298.278,704	10	606.117,344 298.323,393	44.995
10	606.117,344 298.323,393	1	606.134,839 298.472,618	150.247

** Lungimile segmentelor sunt determinate în planul de proiecție Stereo 70 și sunt rotunjite la 1 milimetru.

*** Distanța dintre puncte este formată din segmente cumulate ce sunt mai mici decât valoarea 1 milimetru.

**DATE DESPRE IMOBILUL NR. 3049**

Oficiul de Cadastru și Publicitate Imobiliară GIURGIU
Biroul de Cadastru și Publicitate Imobiliară Giurgiu

A. Partea I. Descrierea imobilului

TEREN Intravilan

Adresa: Loc. Isvoarele, Jud. Giurgiu

Nr. Crt	Nr cadastral Nr. topografic	Suprafața* (mp)	Observații / Referințe
A1		1.700	Sector cadastral:3 Teren neimprejmuit;

B. Partea II. Proprietari și acte

Inscrieri privitoare la dreptul de proprietate și alte drepturi reale		Referințe
/		
Act Administrativ nr. 672, din 06/03/2025 emis de PRIMARIA COMUNEI ISVOARELE (ADEVERINTA;);		
B1	Inscrierea posesiei, drept de PROPRIETATE, dobandit prin Lege, cota actuala 1/1, cota initiala 1/1 1) NEIDENTIFICAT NEIDENTIFICAT	A1
Act Normativ nr. 7, din 13/03/1996 emis de PARLAMENTUL ROMANIEI (LEGE; Art.13.);		
B2	Se noteaza mentiunea de proprietar neidentificat.	A1

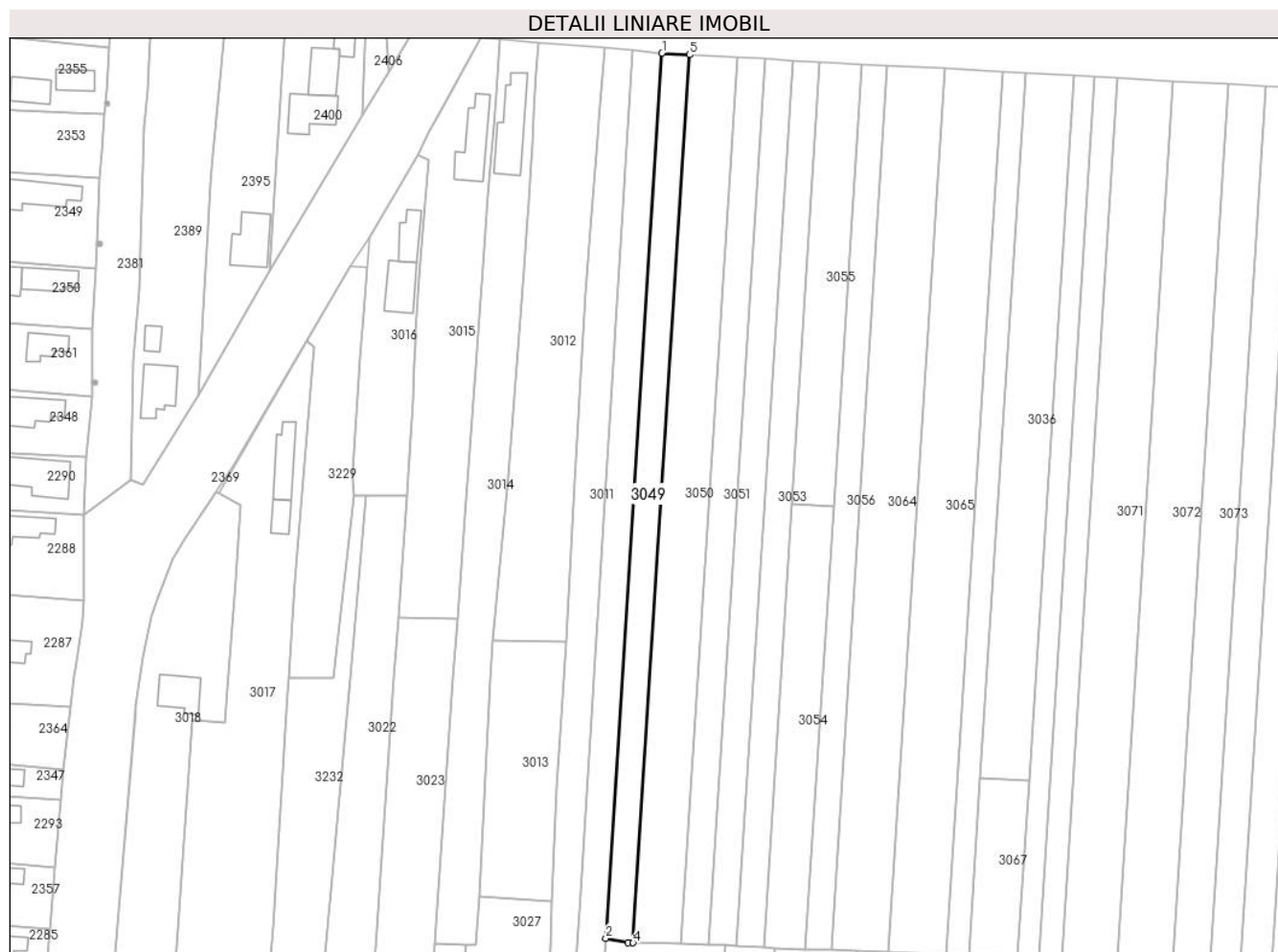
C. Partea III. SARCINI .

Inscrieri privind dezmembramintele dreptului de proprietate, drepturi reale de garanție și sarcini	Referințe
NU SUNT	

Teren

Nr cadastral	Suprafața (mp)*	Observații / Referințe
	1.700	

* Suprafața este determinată în planul de proiecție Stereo 70.



Date referitoare la teren

Crt	Categorie folosință	Intravilan	Suprafața (mp)	Tarla	Parcelă	Nr. topo	Observații / Referințe
1	arabil	DA	1.700	171	169	-	

Lungime Segmente

1) Valorile lungimilor segmentelor sunt obținute din proiecție în plan.

Punct început	X / Y	Punct sfârșit	X / Y	Lungime segment (** (m)
1	605.873,088 298.759,309	2	605.858,225 298.525,51	234.271
2	605.858,225 298.525,51	3	605.864,03 298.524,361	5.918
3	605.864,03 298.524,361	4	605.865,406 298.524,323	1.377
4	605.865,406 298.524,323	5	605.880,319 298.758,916	235.067
5	605.880,319 298.758,916	1	605.873,088 298.759,309	7.242

**** Lungimile segmentelor sunt determinate în planul de proiecție Stereo 70 și sunt rotunjite la 1 milimetru.**

***** Distanța dintre puncte este formată din segmente cumulate ce sunt mai mici decât valoarea 1 milimetru.**

**DATE DESPRE IMOBILUL NR. 3050**

Oficiul de Cadastru și Publicitate Imobiliară GIURGIU
Biroul de Cadastru și Publicitate Imobiliară Giurgiu

A. Partea I. Descrierea imobilului

TEREN Intravilan

Adresa: Loc. Isvoarele, Jud. Giurgiu

Nr. Crt	Nr cadastral Nr. topografic	Suprafața* (mp)	Observații / Referințe
A1		3.000	Sector cadastral:3 Teren neimprejmuit;

B. Partea II. Proprietari și acte

Inscrieri privitoare la dreptul de proprietate și alte drepturi reale	Referințe
/	
Act Administrativ nr. 124941, din 20/01/2011 emis de CJSDPAT GIURGIU (TITLU DE PROPRIETATE;);	
B1	A1
Intabulare, drept de PROPRIETATE, dobandit prin Reconstituire, cota actuala 1/1, cota initiala 1/1	
1) LEMĂNDROI R. GHEORGHE	

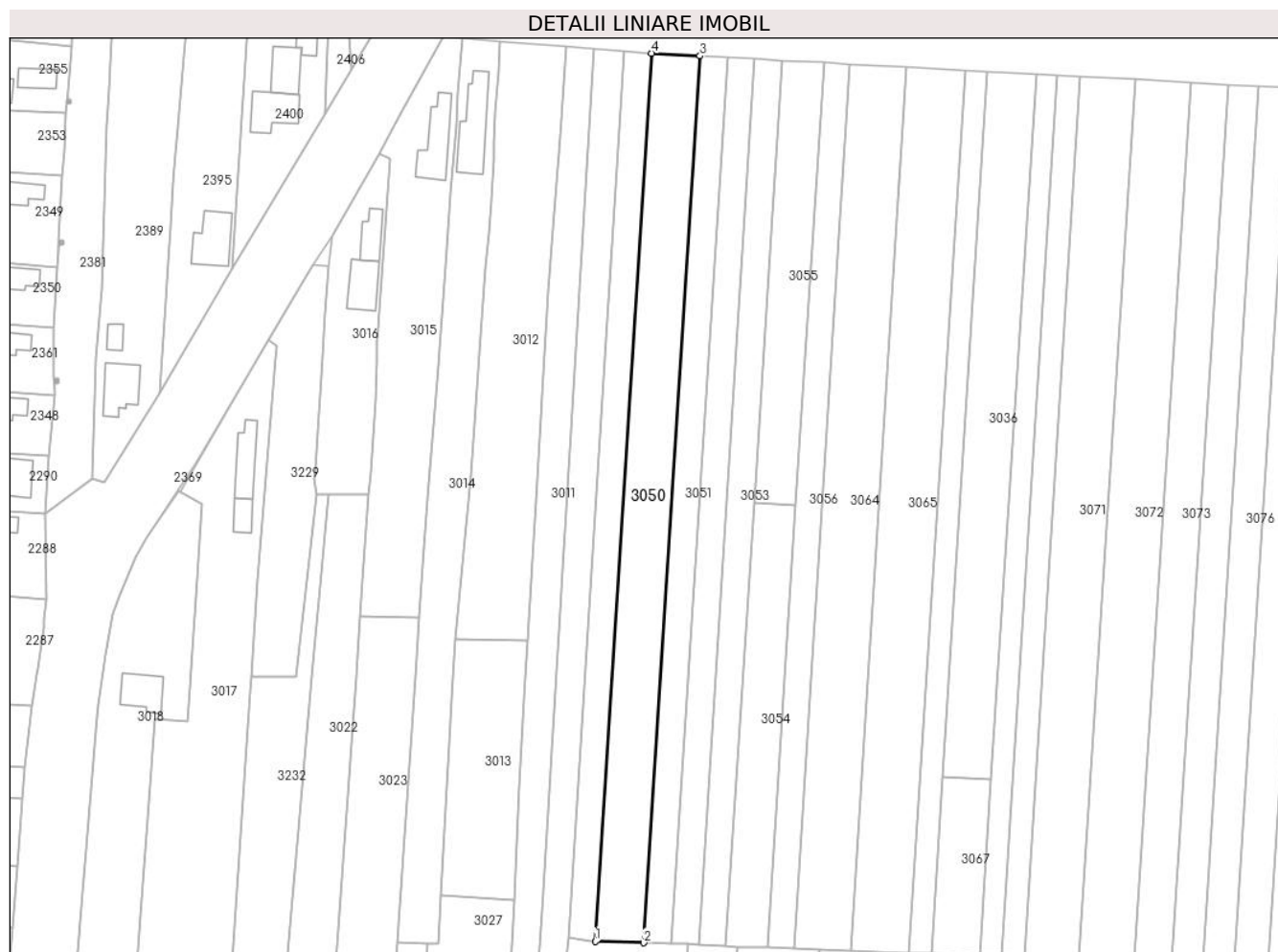
C. Partea III. SARCINI .

Inscrieri privind dezmembramintele dreptului de proprietate, drepturi reale de garanție și sarcini	Referințe
NU SUNT	

Teren

Nr cadastral	Suprafața (mp)*	Observații / Referințe
	3.000	

* Suprafața este determinată în planul de proiecție Stereo 70.



Date referitoare la teren

Crt	Categorie folosință	Intravilan	Suprafața (mp)	Tarla	Parcelă	Nr. topo	Observații / Referințe
1	arabil	DA	3.000	171	168	-	

Lungime Segmente

1) Valorile lungimilor segmentelor sunt obținute din proiecție în plan.

Punct început	X / Y	Punct sfârșit	X / Y	Lungime segment (** (m)
1	605.865,406 298.524,323	2	605.878,181 298.523,976	12.78
2	605.878,181 298.523,976	3	605.893,073 298.758,223	234.72
3	605.893,073 298.758,223	4	605.880,319 298.758,916	12.773
4	605.880,319 298.758,916	1	605.865,406 298.524,323	235.067

** Lungimile segmentelor sunt determinate în planul de proiecție Stereo 70 și sunt rotunjite la 1 milimetru.

***** Distanţa dintre puncte este formată din segmente cumulate ce sunt mai mici decât valoarea 1 milimetru.**

**DATE DESPRE IMOBILUL NR. 3051**

Oficiul de Cadastru și Publicitate Imobiliară GIURGIU
Biroul de Cadastru și Publicitate Imobiliară Giurgiu

A. Partea I. Descrierea imobilului

TEREN Intravilan

Adresa: Loc. Isvoarele, Jud. Giurgiu

Nr. Crt	Nr cadastral Nr. topografic	Suprafața* (mp)	Observații / Referințe
A1		1.700	Sector cadastral:3 Teren neimprejmuit;

B. Partea II. Proprietari și acte

Inscrieri privitoare la dreptul de proprietate și alte drepturi reale	Referințe
/	
Act Administrativ nr. 28998, din 24/01/1994 emis de CJSDPAT GIURGIU (TITLU DE PROPRIETATE;);	
B1	A1
Intabulare, drept de PROPRIETATE, dobandit prin Reconstituire, cota actuala 1/1, cota initiala 1/1	
1) MUSTĂȚEA M. NICOLAE	

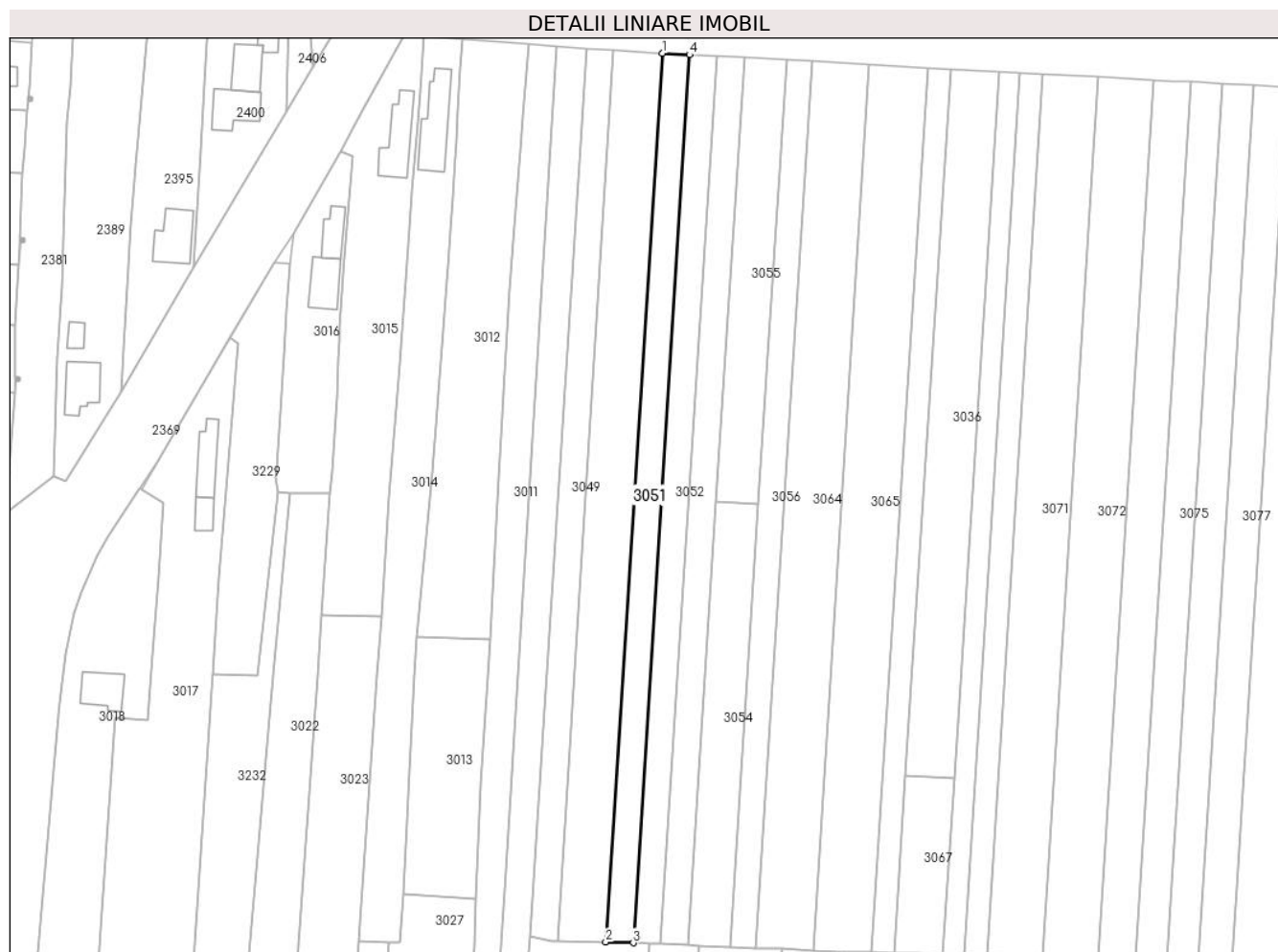
C. Partea III. SARCINI .

Inscrieri privind dezmembramintele dreptului de proprietate, drepturi reale de garanție și sarcini	Referințe
NU SUNT	

Teren

Nr cadastral	Suprafața (mp)*	Observații / Referințe
	1.700	

* Suprafața este determinată în planul de proiecție Stereo 70.



Date referitoare la teren

Crt	Categorie folosință	Intravilan	Suprafața (mp)	Tarla	Parcelă	Nr. topo	Observații / Referințe
1	arabil	DA	1.700	171	167/1	-	NUMĂR TARLA ÎN ACT: 35.

Lungime Segmente

1) Valorile lungimilor segmentelor sunt obținute din proiecție în plan.

Punct început	X / Y	Punct sfârșit	X / Y	Lungime segment (** (m)
1	605.893,073 298.758,223	2	605.878,181 298.523,976	234.72
2	605.878,181 298.523,976	3	605.885,429 298.523,779	7.251
3	605.885,429 298.523,779	4	605.900,308 298.757,83	234.523
4	605.900,308 298.757,83	1	605.893,073 298.758,223	7.246

** Lungimile segmentelor sunt determinate în planul de proiecție Stereo 70 și sunt rotunjite la 1 milimetru.

***** Distanţa dintre puncte este formată din segmente cumulate ce sunt mai mici decât valoarea 1 milimetru.**

**DATE DESPRE IMOBILUL NR. 3052**

Oficiul de Cadastru și Publicitate Imobiliară GIURGIU
Biroul de Cadastru și Publicitate Imobiliară Giurgiu

A. Partea I. Descrierea imobilului

TEREN Intravilan

Adresa: Loc. Isvoarele, Jud. Giurgiu

Nr. Crt	Nr cadastral Nr. topografic	Suprafața* (mp)	Observații / Referințe
A1	31026	1.700	Sector cadastral:3 Teren neimprejmuit;

B. Partea II. Proprietari și acte

Inscrieri privitoare la dreptul de proprietate și alte drepturi reale		Referințe
52463 / 09/09/2020		
Act Administrativ nr. TITLU DE PROPRIETATE NR 98784, din 19/06/2003 emis de CJPSDPAT GIURGIU (; act administrativ nr CERTIFICAT FISCAL NR 1637 din 27.08.2020, emis de PRIMARIA COM ISVOARELE;act notarial nr CERTIFICAT DE MOSTENITOR NR 92 din 18.07.2019, emis de BIN COSTEA MIHAELA CORNELIA;act notarial nr PROCURA NR 1173 din 20.08.2020, emis de BIN COSTEA MIHAELA CORNELIA);		
B1	Intabulare, drept de PROPRIETATEmostenire, dobandit prin Succesiune, cota actuala 1/1, cota initiala 1/1 1) DOBRITA NICOLAE	A1
Act Normativ nr. 17, din 07/03/2014 emis de PARLAMENTUL ROMANIEI;		
B2	"Imobil aflat sub incidenta art. 3 alin. (1) din Legea nr 17/2014"	A1

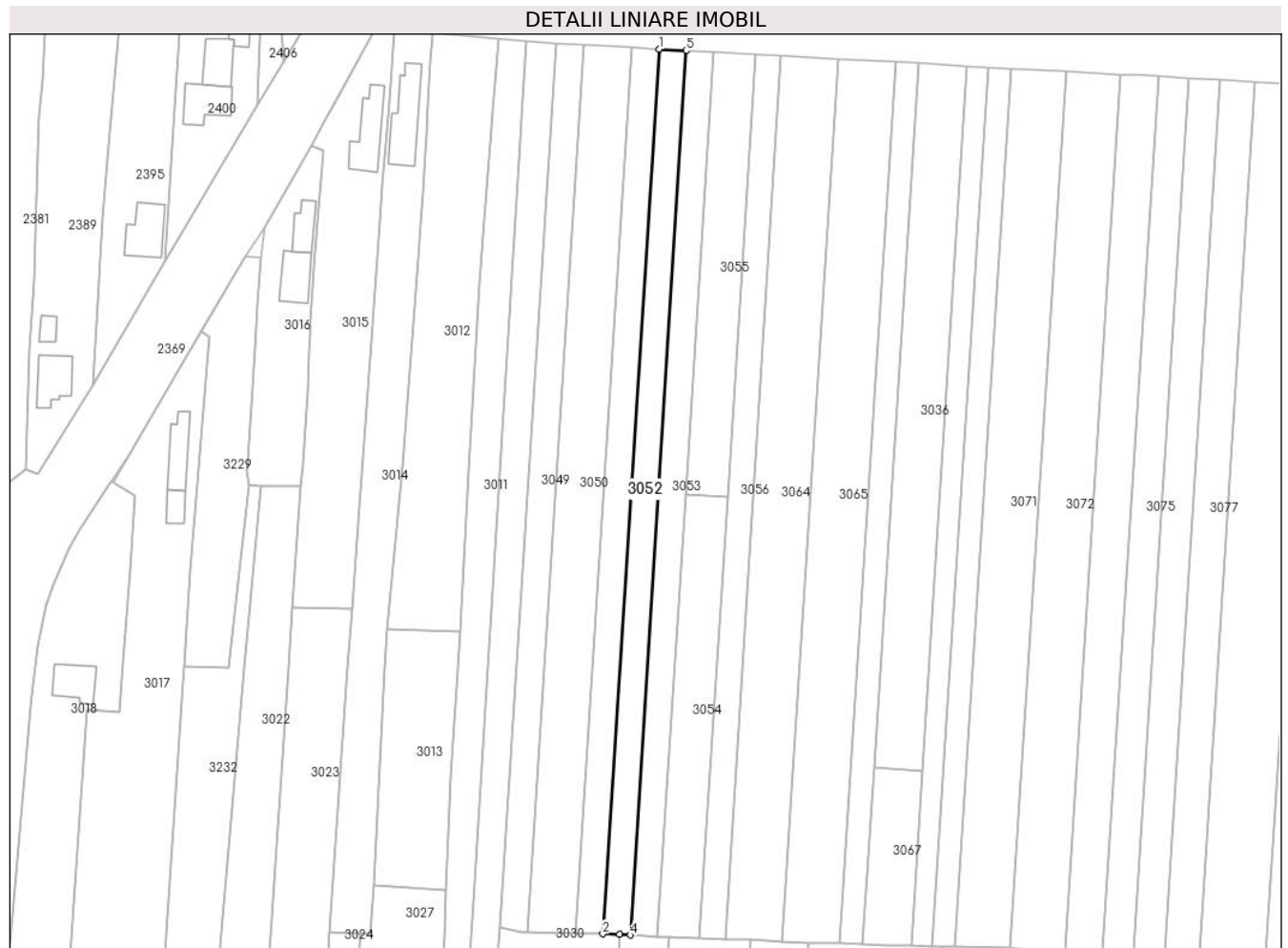
C. Partea III. SARCINI .

Inscrieri privind dezmembramintele dreptului de proprietate, drepturi reale de garanție și sarcini	Referințe
NU SUNT	

Teren

Nr cadastral	Suprafața (mp)*	Observații / Referințe
31026	1.700	

* Suprafața este determinată în planul de proiecție Stereo 70.



Date referitoare la teren

Crt	Categorie folosință	Intravilan	Suprafața (mp)	Tarla	Parcelă	Nr. topo	Observații / Referințe
1	arabil	DA	1.700	171	166	-	

Lungime Segmente

1) Valorile lungimilor segmentelor sunt obținute din proiecție în plan.

Punct început	X / Y	Punct sfârșit	X / Y	Lungime segment (** (m)
1	605.900,308 298.757,83	2	605.885,429 298.523,779	234.523
2	605.885,429 298.523,779	3	605.889,84 298.523,659	4.413
3	605.889,84 298.523,659	4	605.892,677 298.523,503	2.841
4	605.892,677 298.523,503	5	605.907,549 298.757,436	234.405
5	605.907,549 298.757,436	1	605.900,308 298.757,83	7.252

**** Lungimile segmentelor sunt determinate în planul de proiecție Stereo 70 și sunt rotunjite la 1 milimetru.**

***** Distanța dintre puncte este formată din segmente cumulate ce sunt mai mici decât valoarea 1 milimetru.**

**DATE DESPRE IMOBILUL NR. 3053**

Oficiul de Cadastru și Publicitate Imobiliară GIURGIU
Biroul de Cadastru și Publicitate Imobiliară Giurgiu

A. Partea I. Descrierea imobilului

TEREN Extravilan

Adresa: Jud. Giurgiu

Nr. Crt	Nr cadastral Nr. topografic	Suprafața* (mp)	Observații / Referințe
A1		1.700	Sector cadastral:3 Teren neimprejmuit;

B. Partea II. Proprietari și acte

Inscrieri privitoare la dreptul de proprietate și alte drepturi reale	Referințe
/	
Act Administrativ nr. 672, din 06/03/2025 emis de PRIMARIA COMUNEI ISVOARELE (ADEVERINTA;);	
B1	Inscrierea posesiei, drept de PROPRIETATE, dobandit prin Lege, cota actuala 1/1, cota initiala 1/1 1) NEIDENTIFICAT NEIDENTIFICAT
Act Normativ nr. 7, din 13/03/1996 emis de PARLAMENTUL ROMANIEI (LEGE; Art.13.);	
B2	Se noteaza mentiunea de proprietar neidentificat.

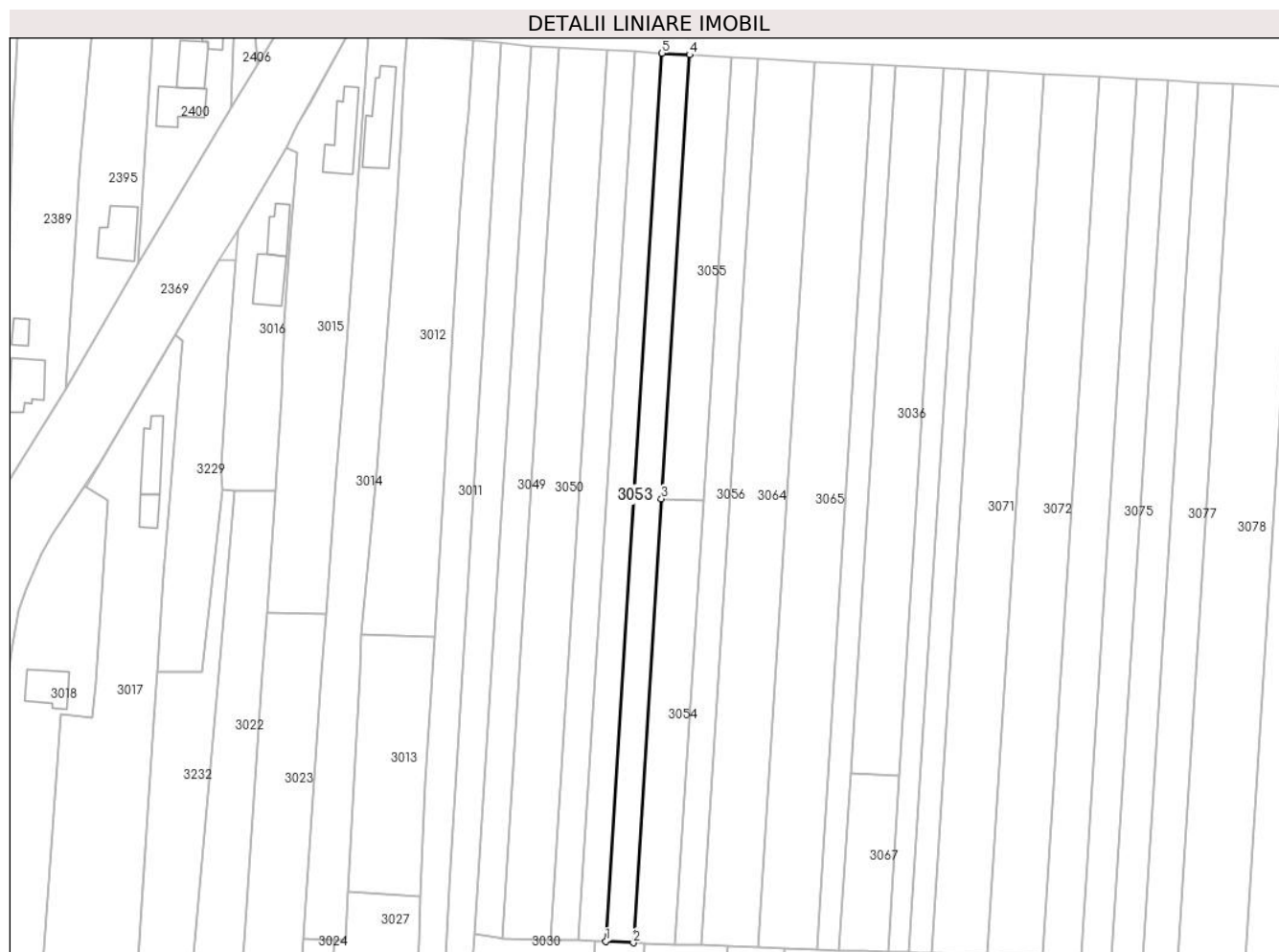
C. Partea III. SARCINI .

Inscrieri privind dezmembramintele dreptului de proprietate, drepturi reale de garanție și sarcini	Referințe
NU SUNT	

Teren

Nr cadastral	Suprafața (mp)*	Observații / Referințe
	1.700	

* Suprafața este determinată în planul de proiecție Stereo 70.



Date referitoare la teren

Crt	Categorie folosință	Intravilan	Suprafața (mp)	Tarla	Parcelă	Nr. topo	Observații / Referințe
1	arabil	NU	1.700	171	165	-	

Lungime Segmente

1) Valorile lungimilor segmentelor sunt obținute din proiecție în plan.

Punct început	X / Y	Punct sfârșit	X / Y	Lungime segment (** (m)
1	605.892,677 298.523,503	2	605.899,919 298.523,106	7.253
2	605.899,919 298.523,106	3	605.907,357 298.640,105	117.235
3	605.907,357 298.640,105	4	605.914,791 298.757,043	117.174
4	605.914,791 298.757,043	5	605.907,549 298.757,436	7.253
5	605.907,549 298.757,436	1	605.892,677 298.523,503	234.405

**** Lungimile segmentelor sunt determinate în planul de proiecție Stereo 70 și sunt rotunjite la 1 milimetru.**

***** Distanța dintre puncte este formată din segmente cumulate ce sunt mai mici decât valoarea 1 milimetru.**

**DATE DESPRE IMOBILUL NR. 3054**

Oficiul de Cadastru și Publicitate Imobiliară GIURGIU
Biroul de Cadastru și Publicitate Imobiliară Giurgiu

A. Partea I. Descrierea imobilului

TEREN Extravilan

Adresa: Jud. Giurgiu

Nr. Crt	Nr cadastral Nr. topografic	Suprafața* (mp)	Observații / Referințe
A1		1.300	Sector cadastral:3 Teren neimprejmuit;

B. Partea II. Proprietari și acte

Inscrieri privitoare la dreptul de proprietate și alte drepturi reale	Referințe
/	
Act Administrativ nr. 103267, din 27/04/2004 emis de CJSDPAT GIURGIU (TITLU DE PROPRIETATE;);	
B1	A1
Intabulare, drept de PROPRIETATE, dobandit prin Reconstituire, cota actuala 1/1, cota initiala 1/1	
1) POPA JOITA	

C. Partea III. SARCINI .

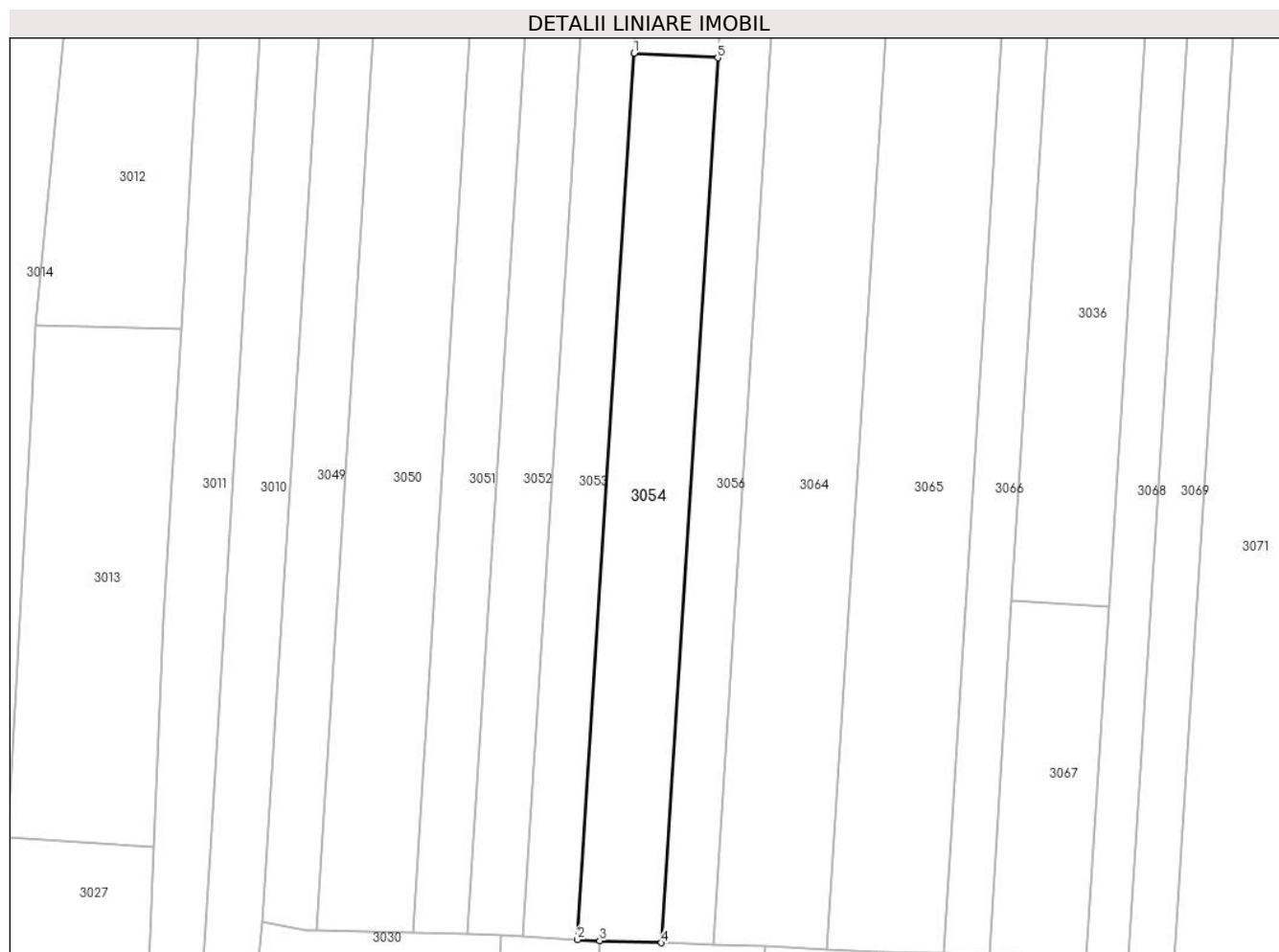
Inscrieri privind dezmembramintele dreptului de proprietate, drepturi reale de garanție și sarcini	Referințe
NU SUNT	

Anexa Nr. 1 La Partea I

Teren

Nr cadastral	Suprafața (mp)*	Observații / Referințe
	1.300	

* Suprafața este determinată în planul de proiecție Stereo 70.



Date referitoare la teren

Crt	Categorie folosință	Intravilan	Suprafața (mp)	Tarla	Parcelă	Nr. topo	Observații / Referințe
1	arabil	NU	1.300	171	164	-	

Lungime Segmente

1) Valorile lungimilor segmentelor sunt obținute din proiecție în plan.

Punct început	X / Y	Punct sfârșit	X / Y	Lungime segment (** (m)
1	605.907,357 298.640,105	2	605.899,919 298.523,106	117.235
2	605.899,919 298.523,106	3	605.902,858 298.522,945	2.943
3	605.902,858 298.522,945	4	605.911,008 298.522,672	8.155
4	605.911,008 298.522,672	5	605.918,436 298.639,503	117.067
5	605.918,436 298.639,503	1	605.907,357 298.640,105	11.095

**** Lungimile segmentelor sunt determinate în planul de proiecție Stereo 70 și sunt rotunjite la 1 milimetru.**

***** Distanța dintre puncte este formată din segmente cumulate ce sunt mai mici decât valoarea 1 milimetru.**

**DATE DESPRE IMOBILUL NR. 3055**

Oficiul de Cadastru și Publicitate Imobiliară GIURGIU
Biroul de Cadastru și Publicitate Imobiliară Giurgiu

A. Partea I. Descrierea imobilului

TEREN Extravilan

Adresa: Jud. Giurgiu

Nr. Crt	Nr cadastral Nr. topografic	Suprafața* (mp)	Observații / Referințe
A1		1.300	Sector cadastral:3 Teren neimprejmuit;

B. Partea II. Proprietari și acte

Inscrieri privitoare la dreptul de proprietate și alte drepturi reale	Referințe
/	
Act Administrativ nr. 100557, din 29/08/2003 emis de CJSDPAT GIURGIU (TITLU DE PROPRIETATE;);	
B1	A1
Intabulare, drept de PROPRIETATE, dobandit prin Reconstituire, cota actuala 1/1, cota initiala 1/1	
1) POPA M. ȘTEFAN	

C. Partea III. SARCINI .

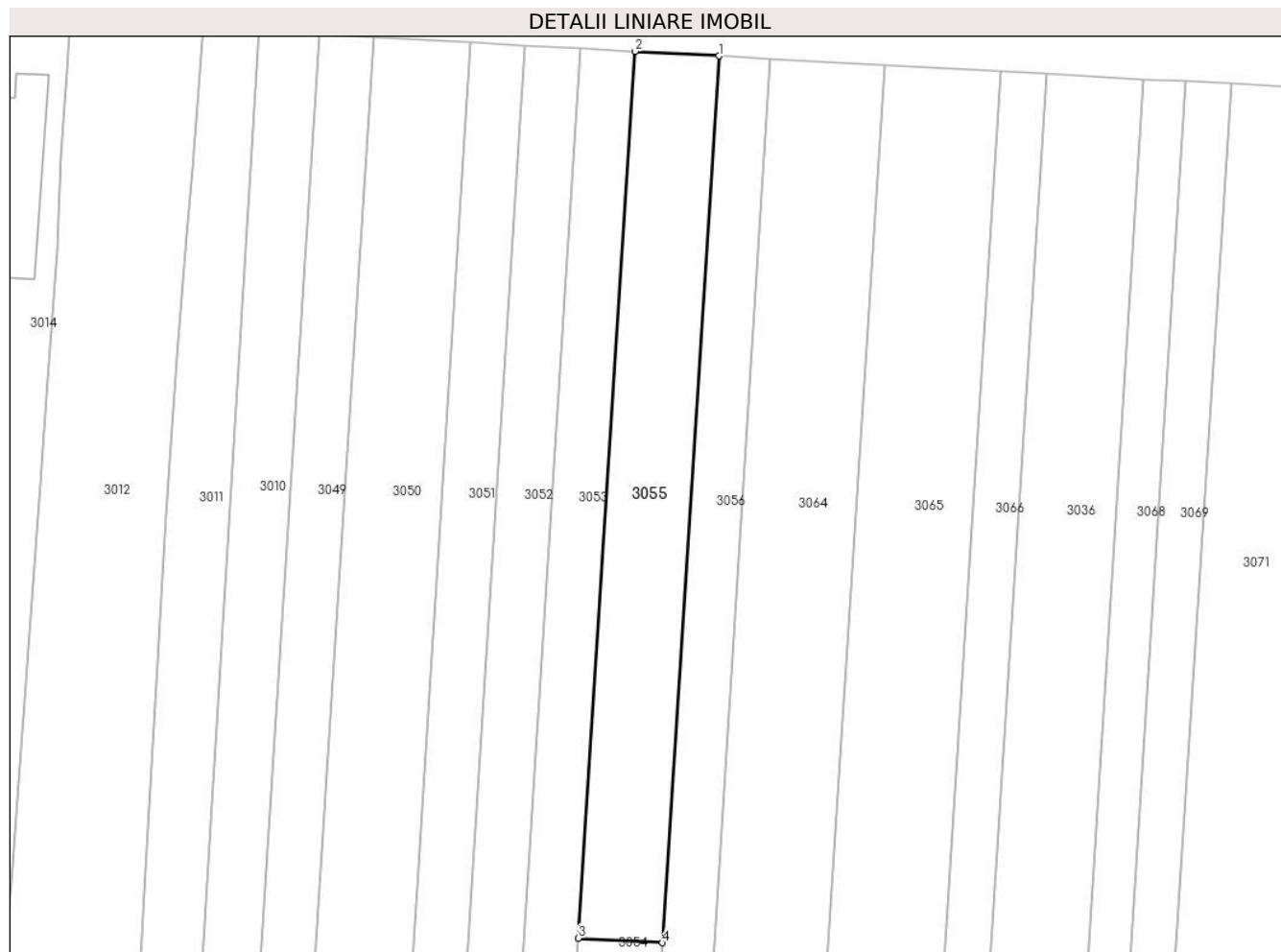
Inscrieri privind dezmembramintele dreptului de proprietate, drepturi reale de garanție și sarcini	Referințe
NU SUNT	

Anexa Nr. 1 La Partea I

Teren

Nr cadastral	Suprafaţa (mp)*	Observații / Referințe
	1.300	

* Suprafața este determinată în planul de proiecție Stereo 70.



Date referitoare la teren

Crt	Categorie folosință	Intra vilan	Suprafața (mp)	Tarla	Parcelă	Nr. topo	Observații / Referințe
1	arabil	NU	1.300	171	163	-	

Lungime Segmente

1) Valorile lungimilor segmentelor sunt obținute din proiecție în plan.

Punct început	X / Y	Punct sfârșit	X / Y	Lungime segment (** (m)
1	605.925,87 298.756,441	2	605.914,791 298.757,043	11.095
2	605.914,791 298.757,043	3	605.907,357 298.640,105	117.174
3	605.907,357 298.640,105	4	605.918,436 298.639,503	11.095
4	605.918,436 298.639,503	1	605.925,87 298.756,441	117.174

** Lungimile segmentelor sunt determinate în planul de proiecție Stereo 70 și sunt rotunjite la 1 milimetru.

***** Distanţa dintre puncte este formată din segmente cumulate ce sunt mai mici decât valoarea 1 milimetru.**

**DATE DESPRE IMOBILUL NR. 3056**

Oficiul de Cadastru și Publicitate Imobiliară GIURGIU
Biroul de Cadastru și Publicitate Imobiliară Giurgiu

A. Partea I. Descrierea imobilului

TEREN Extravilan

Adresa: Jud. Giurgiu

Nr. Crt	Nr cadastral Nr. topografic	Suprafața* (mp)	Observații / Referințe
A1		1.600	Sector cadastral:3 Teren neimprejmuit;

B. Partea II. Proprietari și acte

Inscrieri privitoare la dreptul de proprietate și alte drepturi reale	Referințe
/	
Act Administrativ nr. 672, din 06/03/2025 emis de PRIMARIA COMUNEI ISVOARELE (ADEVERINTA;);	
B1	Inscrierea posesiei, drept de PROPRIETATE, dobandit prin Lege, cota actuala 1/1, cota initiala 1/1 1) NEIDENTIFICAT NEIDENTIFICAT
Act Normativ nr. 7, din 13/03/1996 emis de PARLAMENTUL ROMANIEI (LEGE; Art.13.);	
B2	Se noteaza mentiunea de proprietar neidentificat.

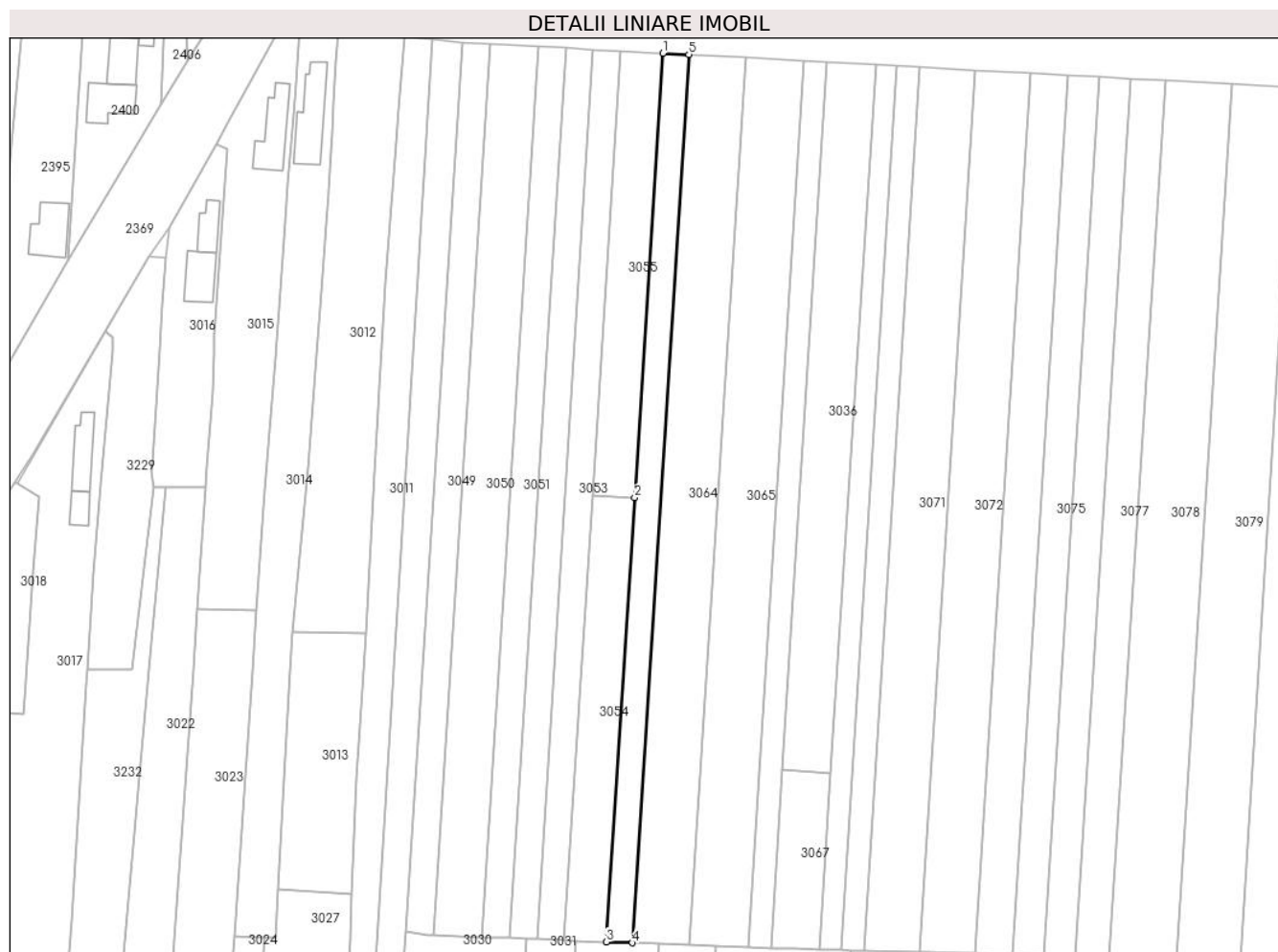
C. Partea III. SARCINI .

Inscrieri privind dezmembramintele dreptului de proprietate, drepturi reale de garanție și sarcini	Referințe
NU SUNT	

Teren

Nr cadastral	Suprafața (mp)*	Observații / Referințe
	1.600	

* Suprafața este determinată în planul de proiecție Stereo 70.



Date referitoare la teren

Crt	Categorie folosință	Intra vilan	Suprafața (mp)	Tarla	Parcelă	Nr. topo	Observații / Referințe
1	arabil	NU	1.600	171	161, 162	-	

Lungime Segmente

1) Valorile lungimilor segmentelor sunt obținute din proiecție în plan.

Punct început	X / Y	Punct sfârșit	X / Y	Lungime segment (** (m)
1	605.925,87 298.756,441	2	605.918,436 298.639,503	117.174
2	605.918,436 298.639,503	3	605.911,008 298.522,672	117.067
3	605.911,008 298.522,672	4	605.917,84 298.522,444	6.836
4	605.917,84 298.522,444	5	605.932,693 298.756,07	234.098
5	605.932,693 298.756,07	1	605.925,87 298.756,441	6.833

**** Lungimile segmentelor sunt determinate în planul de proiecție Stereo 70 și sunt rotunjite la 1 milimetru.**

***** Distanța dintre puncte este formată din segmente cumulate ce sunt mai mici decât valoarea 1 milimetru.**

**DATE DESPRE IMOBILUL NR. 3064**

Oficiul de Cadastru și Publicitate Imobiliară GIURGIU
Biroul de Cadastru și Publicitate Imobiliară Giurgiu

A. Partea I. Descrierea imobilului

TEREN Extravilan

Adresa: Jud. Giurgiu

Nr. Crt	Nr cadastral Nr. topografic	Suprafața* (mp)	Observații / Referințe
A1		3.526	Sector cadastral:3 Teren neimprejmuit;

B. Partea II. Proprietari și acte

Inscrieri privitoare la dreptul de proprietate și alte drepturi reale	Referințe
/	
Act Administrativ nr. 98777, din 17/06/2003 emis de CJSDPAT GIURGIU (TITLU DE PROPRIETATE;);	
B1	A1
Intabulare, drept de PROPRIETATE, dobandit prin Reconstituire, cota actuala 1/1, cota initiala 1/1	
1) BERCU ST. VIRGIL	

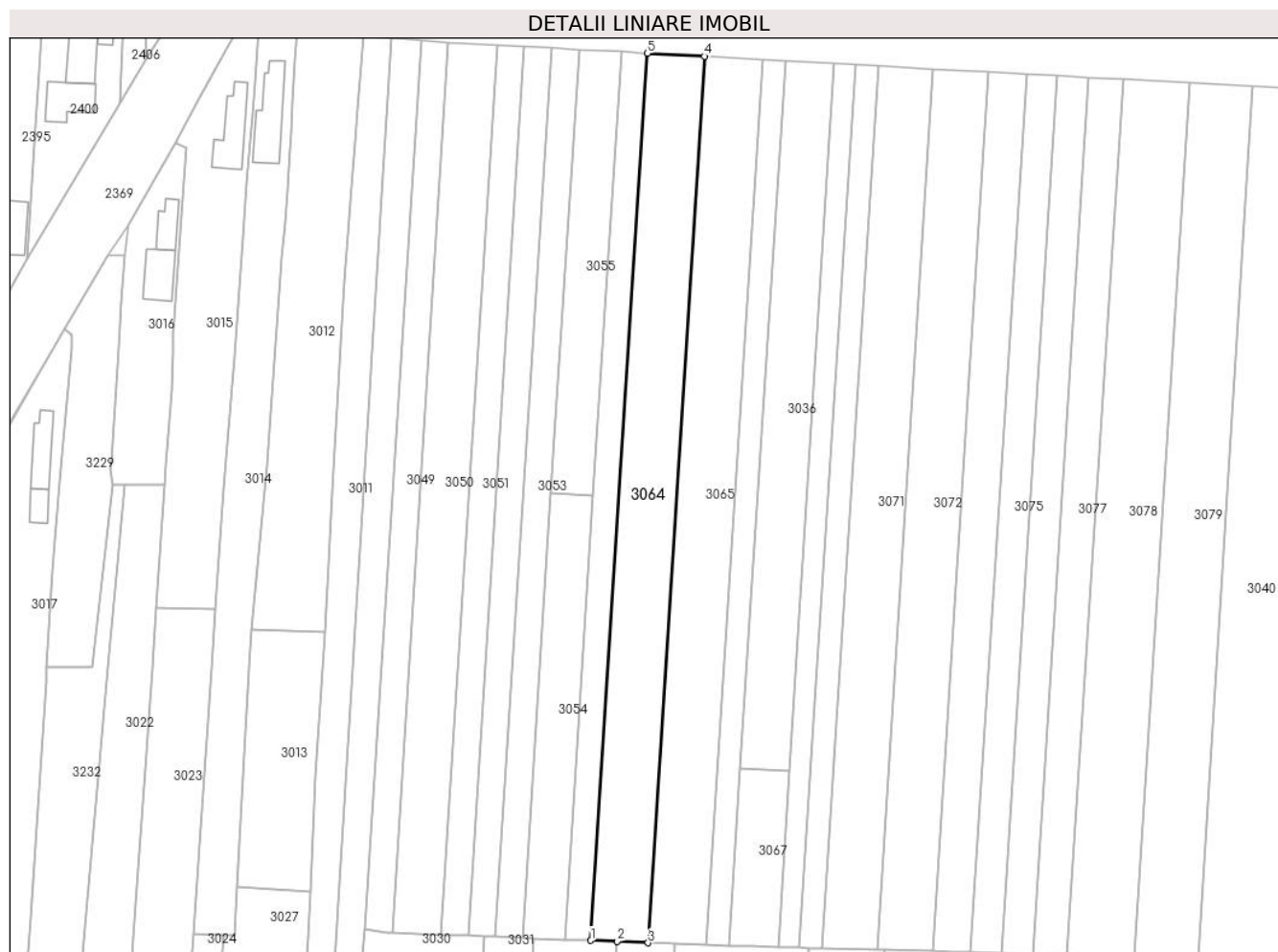
C. Partea III. SARCINI .

Inscrieri privind dezmembramintele dreptului de proprietate, drepturi reale de garanție și sarcini	Referințe
NU SUNT	

Teren

Nr cadastral	Suprafața (mp)*	Observații / Referințe
	3.526	

* Suprafața este determinată în planul de proiecție Stereo 70.



Date referitoare la teren

Crt	Categorie folosință	Intra vilan	Suprafața (mp)	Tarla	Parcelă	Nr. topo	Observații / Referințe
1	arabil	NU	3.526	171	160	-	

Lungime Segmente

1) Valorile lungimilor segmentelor sunt obținute din proiecție în plan.

Punct început	X / Y	Punct sfârșit	X / Y	Lungime segment (** (m)
1	605.917,84 298.522,444	2	605.924,736 298.522,213	6.9
2	605.924,736 298.522,213	3	605.932,901 298.521,814	8.175
3	605.932,901 298.521,814	4	605.947,741 298.755,252	233.909
4	605.947,741 298.755,252	5	605.932,693 298.756,07	15.07
5	605.932,693 298.756,07	1	605.917,84 298.522,444	234.098

**** Lungimile segmentelor sunt determinate în planul de proiecție Stereo 70 și sunt rotunjite la 1 milimetru.**

***** Distanța dintre puncte este formată din segmente cumulate ce sunt mai mici decât valoarea 1 milimetru.**

**DATE DESPRE IMOBILUL NR. 3065**

Oficiul de Cadastru și Publicitate Imobiliară GIURGIU
Biroul de Cadastru și Publicitate Imobiliară Giurgiu

A. Partea I. Descrierea imobilului

TEREN Extravilan

Adresa: Jud. Giurgiu

Nr. Crt	Nr cadastral Nr. topografic	Suprafața* (mp)	Observații / Referințe
A1		3.600	Sector cadastral:3 Teren neimprejmuit;

B. Partea II. Proprietari și acte

Inscrieri privitoare la dreptul de proprietate și alte drepturi reale	Referințe
/	
Act Administrativ nr. 68816, din 23/01/1997 emis de CJSDPAT GIURGIU (TITLU DE PROPRIETATE;);	
B1	A1
Intabulare, drept de PROPRIETATE, dobandit prin Reconstituire, cota actuala 1/1, cota initiala 1/1	
1) MACASOI M. TUDORA	

C. Partea III. SARCINI .

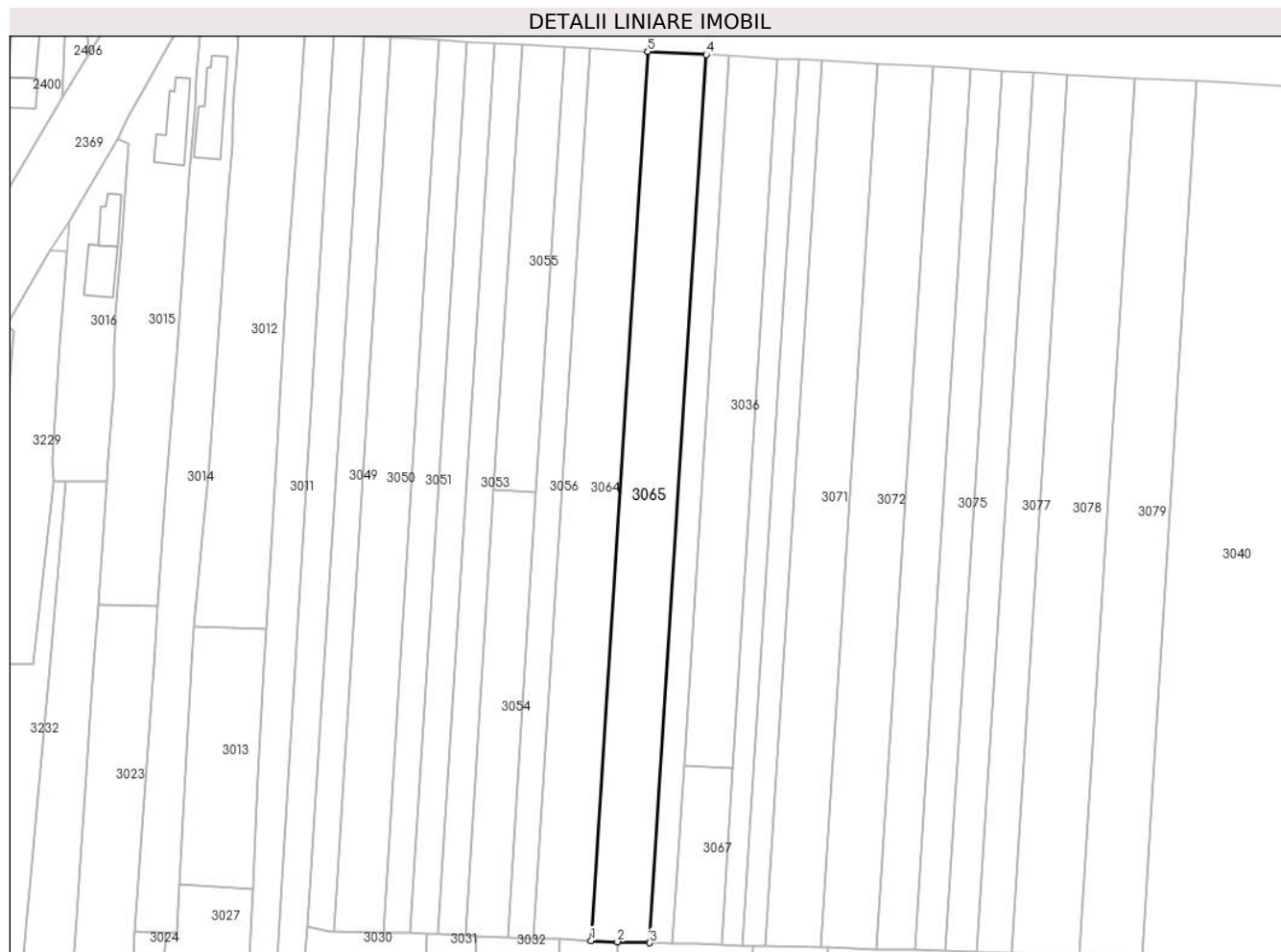
Inscrieri privind dezmembramintele dreptului de proprietate, drepturi reale de garanție și sarcini	Referințe
NU SUNT	

Anexa Nr. 1 La Partea I

Teren

Nr cadastral	Suprafața (mp)*	Observații / Referințe
	3.600	

* Suprafața este determinată în planul de proiecție Stereo 70.



Date referitoare la teren

Crt	Categorie folosință	Intravilan	Suprafața (mp)	Tarla	Parcelă	Nr. topo	Observații / Referințe
1	arabil	NU	3.600	171	156	-	

Lungime Segmente

1) Valorile lungimilor segmentelor sunt obținute din proiecție în plan.

Punct început	X / Y	Punct sfârșit	X / Y	Lungime segment (** (m)
1	605.932,901 298.521,814	2	605.939,804 298.521,476	6.911
2	605.939,804 298.521,476	3	605.948,292 298.521,238	8.491
3	605.948,292 298.521,238	4	605.963,116 298.754,417	233.65
4	605.963,116 298.754,417	5	605.947,741 298.755,252	15.398
5	605.947,741 298.755,252	1	605.932,901 298.521,814	233.909

**** Lungimile segmentelor sunt determinate în planul de proiecție Stereo 70 și sunt rotunjite la 1 milimetru.**

***** Distanța dintre puncte este formată din segmente cumulate ce sunt mai mici decât valoarea 1 milimetru.**

**DATE DESPRE IMOBILUL NR. 3066**

Oficiul de Cadastru și Publicitate Imobiliară GIURGIU
Biroul de Cadastru și Publicitate Imobiliară Giurgiu

A. Partea I. Descrierea imobilului

TEREN Extravilan

Adresa: Jud. Giurgiu

Nr. Crt	Nr cadastral Nr. topografic	Suprafața* (mp)	Observații / Referințe
A1		1.400	Sector cadastral:3 Teren neimprejmuit;

B. Partea II. Proprietari și acte

Inscrieri privitoare la dreptul de proprietate și alte drepturi reale	Referințe
/	
Act Administrativ nr. 103469, din 16/09/2003 emis de CJSDPAT GIURGIU (TITLU DE PROPRIETATE;);	
B1	A1
Intabulare, drept de PROPRIETATE, dobandit prin Reconstituire, cota actuala 1/1, cota initiala 1/1	
1) MACASOI GH. ION	

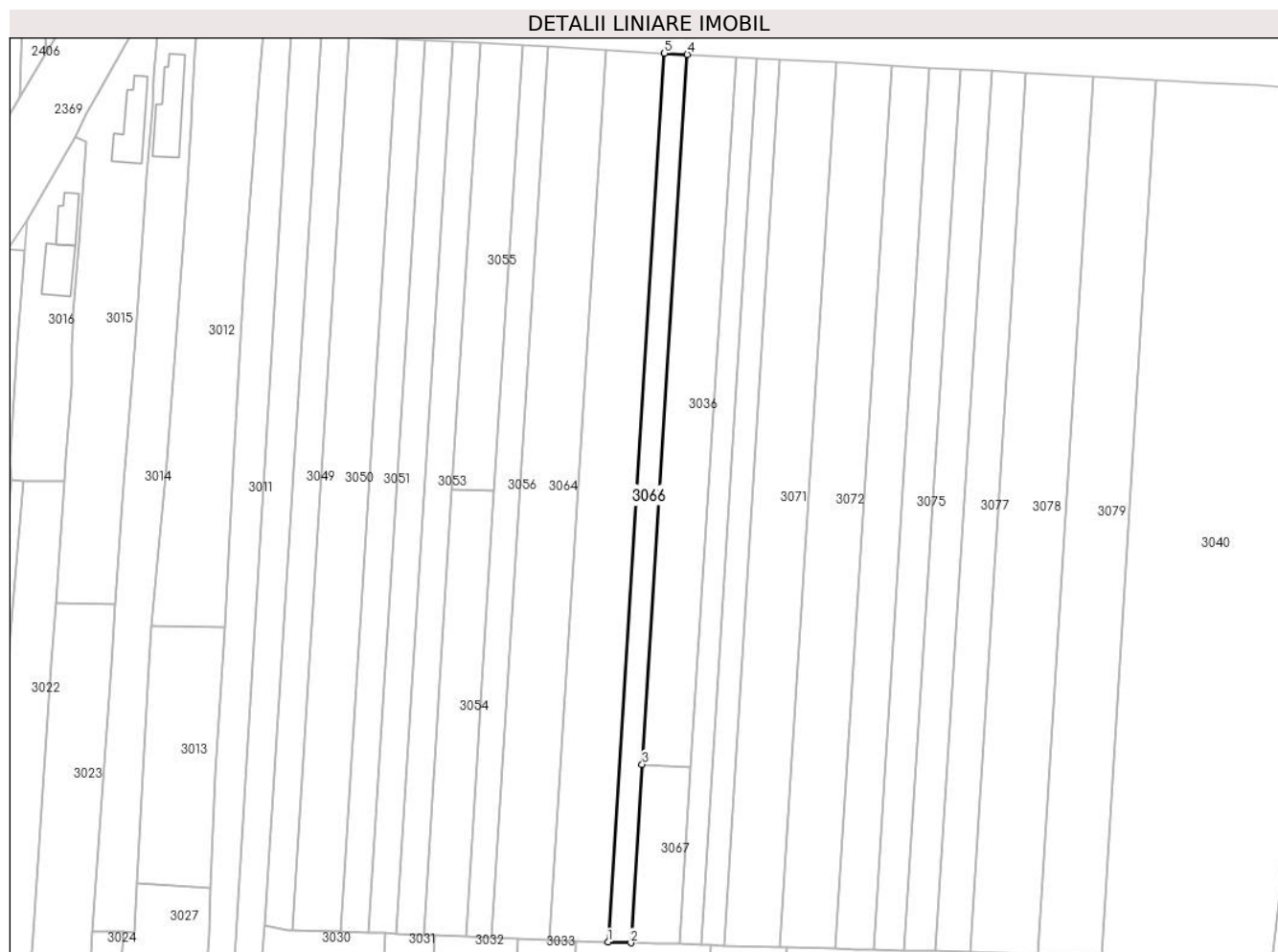
C. Partea III. SARCINI .

Inscrieri privind dezmembramintele dreptului de proprietate, drepturi reale de garanție și sarcini	Referințe
NU SUNT	

Teren

Nr cadastral	Suprafața (mp)*	Observații / Referințe
	1.400	

* Suprafața este determinată în planul de proiecție Stereo 70.



Date referitoare la teren

Crt	Categorie folosință	Intra vilan	Suprafața (mp)	Tarla	Parcelă	Nr. topo	Observații / Referințe
1	arabil	NU	1.400	171	155	-	

Lungime Segmente

1) Valorile lungimilor segmentelor sunt obținute din proiecție în plan.

Punct început	X / Y	Punct sfârșit	X / Y	Lungime segment (** (m)
1	605.948,292 298.521,238	2	605.954,287 298.521,07	5.997
2	605.954,287 298.521,07	3	605.957,26 298.567,84	46.864
3	605.957,26 298.567,84	4	605.969,101 298.754,091	186.627
4	605.969,101 298.754,091	5	605.963,116 298.754,417	5.994
5	605.963,116 298.754,417	1	605.948,292 298.521,238	233.65

**** Lungimile segmentelor sunt determinate în planul de proiecție Stereo 70 și sunt rotunjite la 1 milimetru.**

***** Distanța dintre puncte este formată din segmente cumulate ce sunt mai mici decât valoarea 1 milimetru.**

**DATE DESPRE IMOBILUL NR. 3067**

Oficiul de Cadastru și Publicitate Imobiliară GIURGIU
Biroul de Cadastru și Publicitate Imobiliară Giurgiu

A. Partea I. Descrierea imobilului

TEREN Extravilan

Adresa: Jud. Giurgiu

Nr. Crt	Nr cadastral Nr. topografic	Suprafața* (mp)	Observații / Referințe
A1		600	Sector cadastral:3 Teren neimprejmuit;

B. Partea II. Proprietari și acte

Inscrieri privitoare la dreptul de proprietate și alte drepturi reale	Referințe
/	
Act Administrativ nr. 119024, din 11/04/2007 emis de CJSDPAT GIURGIU (TITLU DE PROPRIETATE;);	
B1	A1
Intabulare, drept de PROPRIETATE, dobandit prin Reconstituire, cota actuala 1/1, cota initiala 1/1	
1) LEMANDROI N. STANA	

C. Partea III. SARCINI .

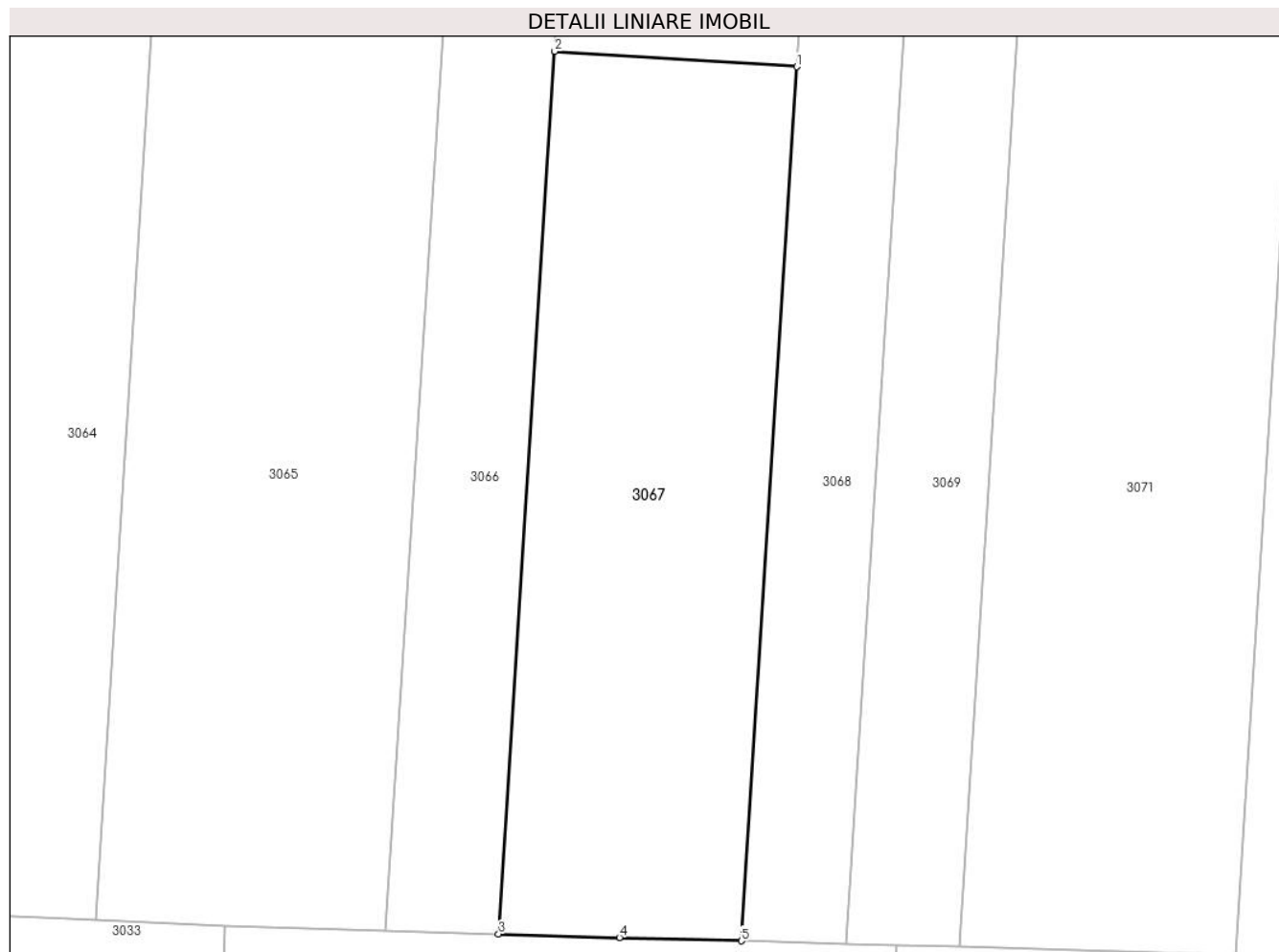
Inscrieri privind dezmembramintele dreptului de proprietate, drepturi reale de garanție și sarcini	Referințe
NU SUNT	

Anexa Nr. 1 La Partea I

Teren

Nr cadastral	Suprafața (mp)*	Observații / Referințe
	600	

* Suprafața este determinată în planul de proiecție Stereo 70.



Date referitoare la teren

Crt	Categorie folosință	Intravilan	Suprafața (mp)	Tarla	Parcelă	Nr. topo	Observații / Referințe
1	arabil	NU	600	171	155	-	

Lungime Segmente

1) Valorile lungimilor segmentelor sunt obținute din proiecție în plan.

Punct început	X / Y	Punct sfârșit	X / Y	Lungime segment (** (m)
1	605.970,092 298.567,024	2	605.957,26 298.567,84	12.858
2	605.957,26 298.567,84	3	605.954,287 298.521,07	46.864
3	605.954,287 298.521,07	4	605.960,696 298.520,89	6.412
4	605.960,696 298.520,89	5	605.967,148 298.520,709	6.455
5	605.967,148 298.520,709	1	605.970,092 298.567,024	46.408

**** Lungimile segmentelor sunt determinate în planul de proiecție Stereo 70 și sunt rotunjite la 1 milimetru.**

***** Distanța dintre puncte este formată din segmente cumulate ce sunt mai mici decât valoarea 1 milimetru.**

**DATE DESPRE IMOBILUL NR. 3068**

Oficiul de Cadastru și Publicitate Imobiliară GIURGIU
Biroul de Cadastru și Publicitate Imobiliară Giurgiu

A. Partea I. Descrierea imobilului

TEREN Extravilan

Adresa: Jud. Giurgiu

Nr. Crt	Nr cadastral Nr. topografic	Suprafața* (mp)	Observații / Referințe
A1		1.300	Sector cadastral:3 Teren neimprejmuit;

B. Partea II. Proprietari și acte

Inscrieri privitoare la dreptul de proprietate și alte drepturi reale		Referințe
/		
Act Administrativ nr. 672, din 06/03/2025 emis de PRIMARIA COMUNEI ISVOARELE (ADEVERINTA;);		
B1	Inscrierea posesiei, drept de PROPRIETATE, dobandit prin Lege, cota actuala 1/1, cota initiala 1/1 1) NEIDENTIFICAT NEIDENTIFICAT	A1
Act Normativ nr. 7, din 13/03/1996 emis de PARLAMENTUL ROMANIEI (LEGE; Art.13.);		
B2	Se noteaza mentiunea de proprietar neidentificat.	A1


C. Partea III. SARCINI .

Inscrieri privind dezmembramintele dreptului de proprietate, drepturi reale de garanție și sarcini	Referințe
NU SUNT	

Teren

Nr cadastral	Suprafața (mp)*	Observații / Referințe
	1.300	

* Suprafața este determinată în planul de proiecție Stereo 70.



Date referitoare la teren

Crt	Categorie folosință	Intravilan	Suprafața (mp)	Tarla	Parcelă	Nr. topo	Observații / Referințe
1	arabil	NU	1.300	171	153	-	

Lungime Segmente

1) Valorile lungimilor segmentelor sunt obținute din proiecție în plan.

Punct început	X / Y	Punct sfârșit	X / Y	Lungime segment (** (m)
1	605.967,148 298.520,709	2	605.972,727 298.520,553	5.581
2	605.972,727 298.520,553	3	605.987,51 298.753,091	233.007
3	605.987,51 298.753,091	4	605.981,94 298.753,393	5.578
4	605.981,94 298.753,393	5	605.970,092 298.567,024	186.745
5	605.970,092 298.567,024	1	605.967,148 298.520,709	46.408

**** Lungimile segmentelor sunt determinate în planul de proiecție Stereo 70 și sunt rotunjite la 1 milimetru.**

***** Distanța dintre puncte este formată din segmente cumulate ce sunt mai mici decât valoarea 1 milimetru.**

**DATE DESPRE IMOBILUL NR. 3069**

Oficiul de Cadastru și Publicitate Imobiliară GIURGIU
Biroul de Cadastru și Publicitate Imobiliară Giurgiu

A. Partea I. Descrierea imobilului

TEREN Extravilan

Adresa: Jud. Giurgiu

Nr. Crt	Nr cadastral Nr. topografic	Suprafața* (mp)	Observații / Referințe
A1		1.400	Sector cadastral:3 Teren neimprejmuit;

B. Partea II. Proprietari și acte

Inscrieri privitoare la dreptul de proprietate și alte drepturi reale	Referințe
/	
Act Administrativ nr. 123091, din 06/10/2009 emis de CJSDPAT GIURGIU (TITLU DE PROPRIETATE;);	
B1	A1
Intabulare, drept de PROPRIETATE, dobandit prin Reconstituire, cota actuala 1/1, cota initiala 1/1	
1) DRAGAN M ION	

C. Partea III. SARCINI .

Inscrieri privind dezmembramintele dreptului de proprietate, drepturi reale de garanție și sarcini	Referințe
NU SUNT	

**** Lungimile segmentelor sunt determinate în planul de proiecție Stereo 70 și sunt rotunjite la 1 milimetru.**

***** Distanța dintre puncte este formată din segmente cumulate ce sunt mai mici decât valoarea 1 milimetru.**

**DATE DESPRE IMOBILUL NR. 3071**

Oficiul de Cadastru și Publicitate Imobiliară GIURGIU
Biroul de Cadastru și Publicitate Imobiliară Giurgiu

A. Partea I. Descrierea imobilului

TEREN Extravilan

Adresa: Jud. Giurgiu

Nr. Crt	Nr cadastral Nr. topografic	Suprafața* (mp)	Observații / Referințe
A1		3.400	Sector cadastral:3 Teren neimprejmuit;

B. Partea II. Proprietari și acte

Inscrieri privitoare la dreptul de proprietate și alte drepturi reale	Referințe
/	
Act Administrativ nr. 105174, din 10/01/2005 emis de CJSDPAT GIURGIU (TITLU DE PROPRIETATE;);	
B1	A1
Intabulare, drept de PROPRIETATE, dobandit prin Reconstituire, cota actuala 1/1, cota initiala 1/1	
1) NECULA D. DUMITRU	

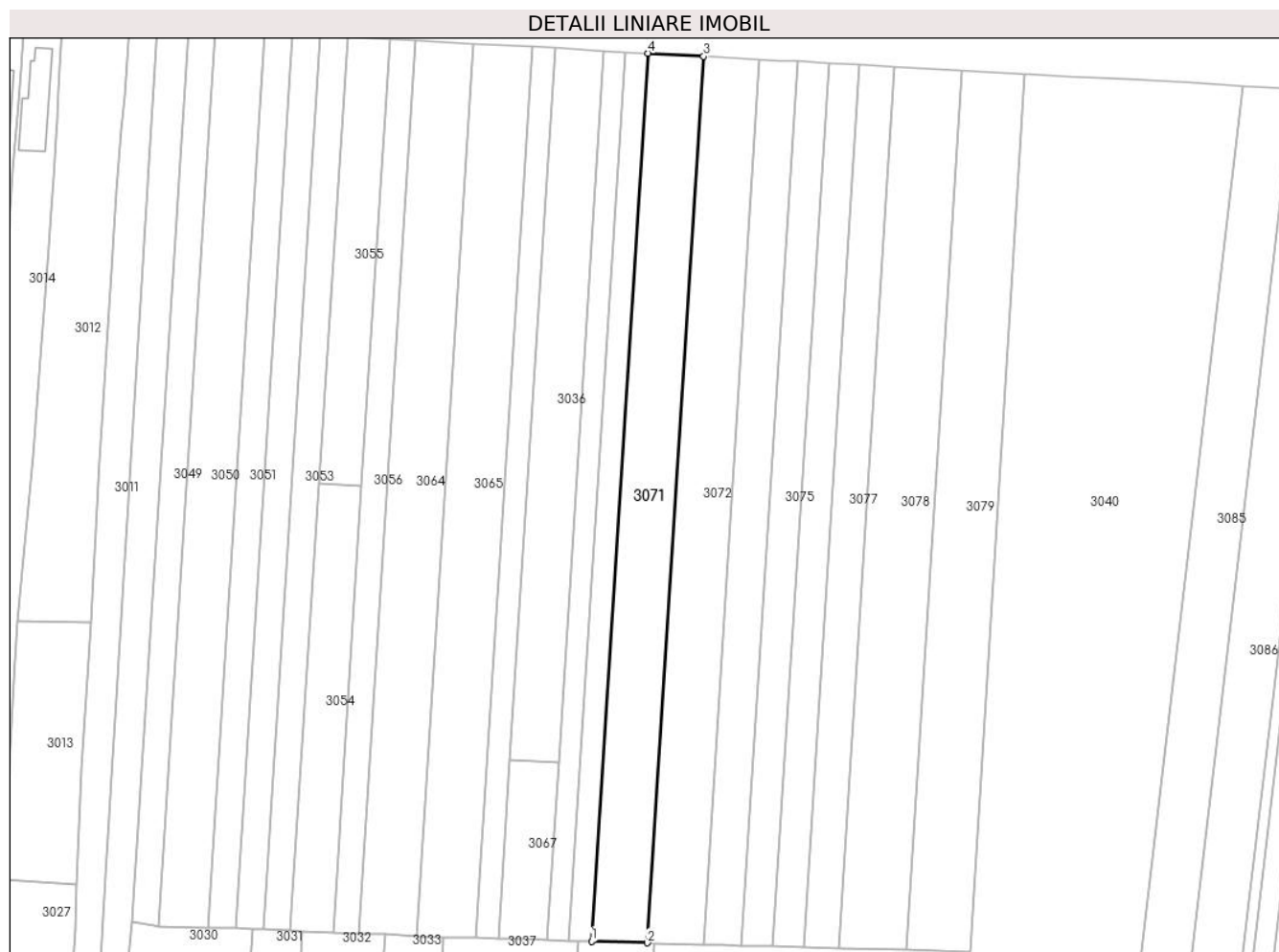
C. Partea III. SARCINI .

Inscrieri privind dezmembramintele dreptului de proprietate, drepturi reale de garanție și sarcini	Referințe
NU SUNT	

Teren

Nr cadastral	Suprafața (mp)*	Observații / Referințe
	3.400	

* Suprafața este determinată în planul de proiecție Stereo 70.



Date referitoare la teren

Crt	Categorie folosință	Intravilan	Suprafața (mp)	Tarla	Parcelă	Nr. topo	Observații / Referințe
1	arabil	NU	3.400	171	151	-	

Lungime Segmente

1) Valorile lungimilor segmentelor sunt obținute din proiecție în plan.

Punct început	X / Y	Punct sfârșit	X / Y	Lungime segment (** (m)
1	605.978,738 298.520,384	2	605.993,356 298.519,974	14.624
2	605.993,356 298.519,974	3	606.008,104 298.751,972	232.466
3	606.008,104 298.751,972	4	605.993,512 298.752,765	14.614
4	605.993,512 298.752,765	1	605.978,738 298.520,384	232.85

** Lungimile segmentelor sunt determinate în planul de proiecție Stereo 70 și sunt rotunjite la 1 milimetru.

***** Distanţa dintre puncte este formată din segmente cumulate ce sunt mai mici decât valoarea 1 milimetru.**

**DATE DESPRE IMOBILUL NR. 3072**

Oficiul de Cadastru și Publicitate Imobiliară GIURGIU
Biroul de Cadastru și Publicitate Imobiliară Giurgiu

A. Partea I. Descrierea imobilului

TEREN Extravilan

Adresa: Jud. Giurgiu

Nr. Crt	Nr cadastral Nr. topografic	Suprafața* (mp)	Observații / Referințe
A1		3.400	Sector cadastral:3 Teren neimprejmuit;

B. Partea II. Proprietari și acte

Inscrieri privitoare la dreptul de proprietate și alte drepturi reale	Referințe
/	
Act Administrativ nr. 103229, din 09/10/2003 emis de CJSDPAT GIURGIU (TITLU DE PROPRIETATE;);	
B1	A1
Intabulare, drept de PROPRIETATE, dobandit prin Reconstituire, cota actuala 1/1, cota initiala 1/1	
1) GRIGORE I. ȘTEFAN	


C. Partea III. SARCINI .

Inscrieri privind dezmembramintele dreptului de proprietate, drepturi reale de garanție și sarcini	Referințe
NU SUNT	

Teren

Nr cadastral	Suprafața (mp)*	Observații / Referințe
	3.400	

* Suprafața este determinată în planul de proiecție Stereo 70.



Date referitoare la teren

Crt	Categorie folosință	Intra vilan	Suprafața (mp)	Tarla	Parcelă	Nr. topo	Observații / Referințe
1	arabil	NU	3.400	171	150	-	

Lungime Segmente

1) Valorile lungimilor segmentelor sunt obținute din proiecție în plan.

Punct început	X / Y	Punct sfârșit	X / Y	Lungime segment (** (m)
1	605.993,356 298.519,974	2	605.995,307 298.519,919	1.952
2	605.995,307 298.519,919	3	606.007,997 298.519,563	12.695
3	606.007,997 298.519,563	4	606.022,721 298.751,177	232.082
4	606.022,721 298.751,177	5	606.008,104 298.751,972	14.639
5	606.008,104 298.751,972	1	605.993,356 298.519,974	232.466

**** Lungimile segmentelor sunt determinate în planul de proiecție Stereo 70 și sunt rotunjite la 1 milimetru.**

***** Distanța dintre puncte este formată din segmente cumulate ce sunt mai mici decât valoarea 1 milimetru.**

**DATE DESPRE IMOBILUL NR. 3073**

Oficiul de Cadastru și Publicitate Imobiliară GIURGIU
Biroul de Cadastru și Publicitate Imobiliară Giurgiu

A. Partea I. Descrierea imobilului

TEREN Extravilan

Adresa: Jud. Giurgiu

Nr. Crt	Nr cadastral Nr. topografic	Suprafața* (mp)	Observații / Referințe
A1		2.300	Sector cadastral:3 Teren neimprejmuit;

B. Partea II. Proprietari și acte

Inscrieri privitoare la dreptul de proprietate și alte drepturi reale		Referințe
/		
Act Administrativ nr. 672, din 06/03/2025 emis de PRIMARIA COMUNEI ISVOARELE (ADEVERINTA;);		
B1	Inscrierea posesiei, drept de PROPRIETATE, dobandit prin Lege, cota actuala 1/1, cota initiala 1/1 1) NEIDENTIFICAT NEIDENTIFICAT	A1
Act Normativ nr. 7, din 13/03/1996 emis de PARLAMENTUL ROMANIEI (LEGE; Art.13.);		
B2	Se noteaza mentiunea de proprietar neidentificat.	A1

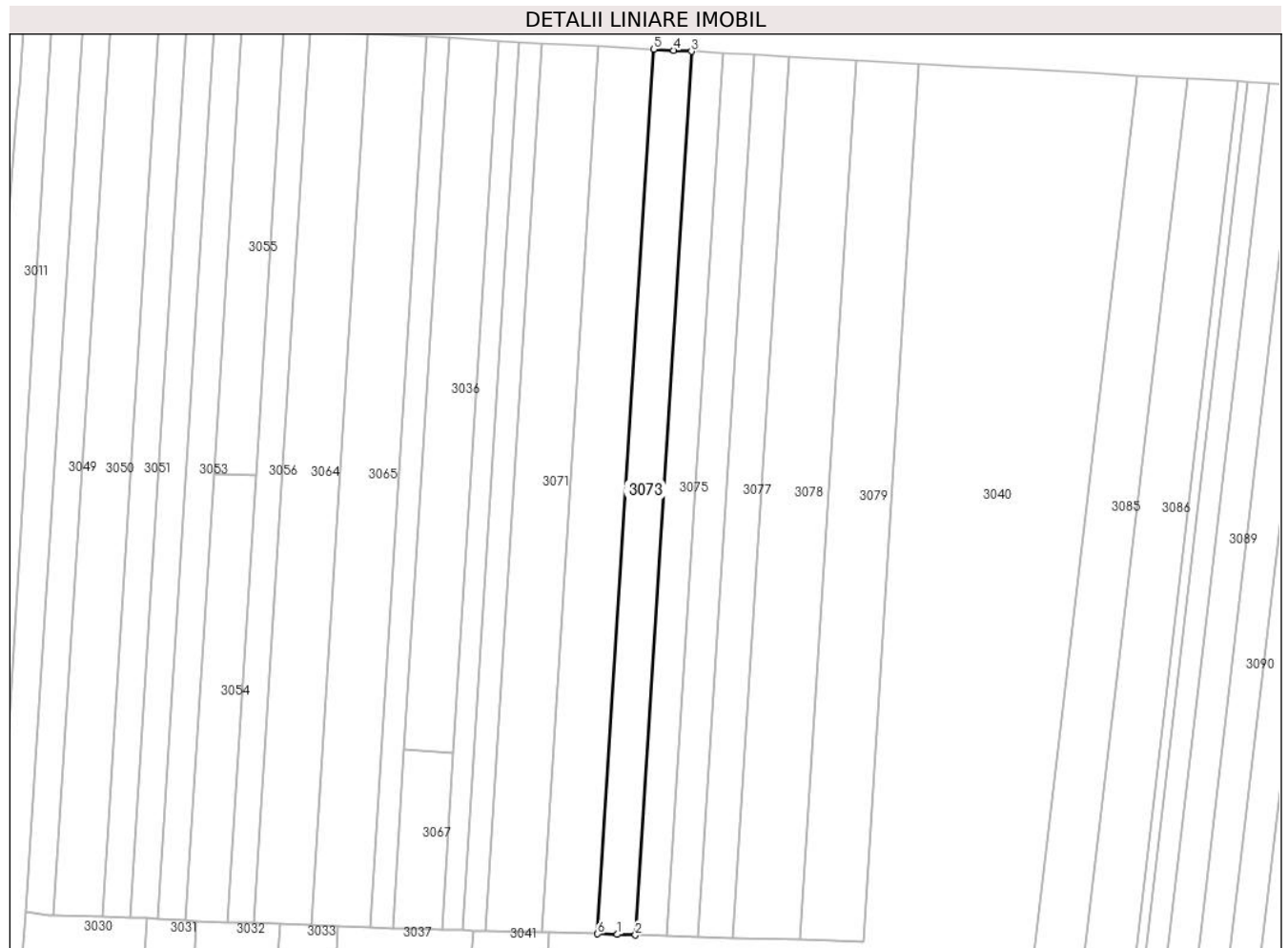
C. Partea III. SARCINI .

Inscrieri privind dezmembramintele dreptului de proprietate, drepturi reale de garanție și sarcini	Referințe
NU SUNT	

Teren

Nr cadastral	Suprafața (mp)*	Observații / Referințe
	2.300	

* Suprafața este determinată în planul de proiecție Stereo 70.



Date referitoare la teren

Crt	Categorie folosință	Intravilan	Suprafața (mp)	Tarla	Parcelă	Nr. topo	Observații / Referințe
1	arabil	NU	2.300	171	147,149	-	

Lungime Segmente

1) Valorile lungimilor segmentelor sunt obținute din proiecție în plan.

Punct început	X / Y	Punct sfârșit	X / Y	Lungime segment (** (m)
1	606.013,17 298.519,418	2	606.017,915 298.519,285	4.747
2	606.017,915 298.519,285	3	606.032,623 298.750,639	231.821
3	606.032,623 298.750,639	4	606.027,886 298.750,896	4.744
4	606.027,886 298.750,896	5	606.022,721 298.751,177	5.173
5	606.022,721 298.751,177	6	606.007,997 298.519,563	232.082

Punct început	X / Y	Punct sfârșit	X / Y	Lungime segment (** (m)
6	606.007,997 298.519,563	1	606.013,17 298.519,418	5.175

** Lungimile segmentelor sunt determinate în planul de proiecție Stereo 70 și sunt rotunjite la 1 milimetru.

*** Distanța dintre puncte este formată din segmente cumulate ce sunt mai mici decât valoarea 1 milimetru.

**DATE DESPRE IMOBILUL NR. 3075**

Oficiul de Cadastru și Publicitate Imobiliară GIURGIU
Biroul de Cadastru și Publicitate Imobiliară Giurgiu

A. Partea I. Descrierea imobilului

TEREN Extravilan

Adresa: Jud. Giurgiu

Nr. Crt	Nr cadastral Nr. topografic	Suprafața* (mp)	Observații / Referințe
A1		1.900	Sector cadastral:3 Teren neimprejmuit;

B. Partea II. Proprietari și acte

Inscrieri privitoare la dreptul de proprietate și alte drepturi reale	Referințe
/	
Act Administrativ nr. 103217, din 03/10/2003 emis de CJSDPAT GIURGIU (TITLU DE PROPRIETATE;);	
B1	A1
Intabulare, drept de PROPRIETATE, dobandit prin Reconstituire, cota actuala 1/1, cota initiala 1/1	
1) TRAISTARU C. DUMITRU	

C. Partea III. SARCINI .


Inscrieri privind dezmembramintele dreptului de proprietate, drepturi reale de garanție și sarcini	Referințe
NU SUNT	

Anexa Nr. 1 La Partea I

Teren

Nr cadastral	Suprafața (mp)*	Observații / Referințe
	1.900	

* Suprafața este determinată în planul de proiecție Stereo 70.



Date referitoare la teren

Crt	Categorie folosință	Intra vilan	Suprafața (mp)	Tarla	Parcelă	Nr. topo	Observații / Referințe
1	arabil	NU	1.900	171	146	-	

Lungime Segmente

1) Valorile lungimilor segmentelor sunt obținute din proiecție în plan.

Punct început	X / Y	Punct sfârșit	X / Y	Lungime segment (** (m)
1	606.032,623 298.750,639	2	606.017,915 298.519,285	231.821
2	606.017,915 298.519,285	3	606.026,117 298.519,055	8.205
3	606.026,117 298.519,055	4	606.040,811 298.750,194	231.606
4	606.040,811 298.750,194	1	606.032,623 298.750,639	8.2

** Lungimile segmentelor sunt determinate în planul de proiecție Stereo 70 și sunt rotunjite la 1 milimetru.

***** Distanţa dintre puncte este formată din segmente cumulate ce sunt mai mici decât valoarea 1 milimetru.**

**DATE DESPRE IMOBILUL NR. 3076**

Oficiul de Cadastru și Publicitate Imobiliară GIURGIU
Biroul de Cadastru și Publicitate Imobiliară Giurgiu

A. Partea I. Descrierea imobilului

TEREN Extravilan

Adresa: Jud. Giurgiu

Nr. Crt	Nr cadastral Nr. topografic	Suprafața* (mp)	Observații / Referințe
A1		1.900	Sector cadastral:3 Teren neimprejmuit;

B. Partea II. Proprietari și acte

Inscrieri privitoare la dreptul de proprietate și alte drepturi reale	Referințe
/	
Act Administrativ nr. 100586, din 25/11/2003 emis de CJSDPAT GIURGIU (TITLU DE PROPRIETATE;);	
B1	A1
Intabulare, drept de PROPRIETATE, dobandit prin Reconstituire, cota actuala 1/1, cota initiala 1/1	
1) CUCU C. MIHAIL	


C. Partea III. SARCINI .

Inscrieri privind dezmembramintele dreptului de proprietate, drepturi reale de garanție și sarcini	Referințe
NU SUNT	

Teren

Nr cadastral	Suprafața (mp)*	Observații / Referințe
	1.900	

* Suprafața este determinată în planul de proiecție Stereo 70.



Date referitoare la teren

Crt	Categorie folosință	Intra vilan	Suprafața (mp)	Tarla	Parcelă	Nr. topo	Observații / Referințe
1	arabil	NU	1.900	171	145	-	

Lungime Segmente

1) Valorile lungimilor segmentelor sunt obținute din proiecție în plan.

Punct început	X / Y	Punct sfârșit	X / Y	Lungime segment (** (m)
1	606.026,117 298.519,055	2	606.034,326 298.518,825	8.212
2	606.034,326 298.518,825	3	606.049,007 298.749,749	231.39
3	606.049,007 298.749,749	4	606.040,811 298.750,194	8.208
4	606.040,811 298.750,194	1	606.026,117 298.519,055	231.606

** Lungimile segmentelor sunt determinate în planul de proiecție Stereo 70 și sunt rotunjite la 1 milimetru.

***** Distanţa dintre puncte este formată din segmente cumulate ce sunt mai mici decât valoarea 1 milimetru.**

**DATE DESPRE IMOBILUL NR. 3077**

Oficiul de Cadastru și Publicitate Imobiliară GIURGIU
Biroul de Cadastru și Publicitate Imobiliară Giurgiu

A. Partea I. Descrierea imobilului

TEREN Extravilan

Adresa: Jud. Giurgiu

Nr. Crt	Nr cadastral Nr. topografic	Suprafața* (mp)	Observații / Referințe
A1		2.100	Sector cadastral:3 Teren neimprejmuit;

B. Partea II. Proprietari și acte

Inscrieri privitoare la dreptul de proprietate și alte drepturi reale	Referințe
/	
Act Administrativ nr. 672, din 06/03/2025 emis de PRIMARIA COMUNEI ISVOARELE (ADEVERINTA;);	
B1	Inscrierea posesiei, drept de PROPRIETATE, dobandit prin Lege, cota actuala 1/1, cota initiala 1/1 1) NEIDENTIFICAT NEIDENTIFICAT
Act Normativ nr. 7, din 13/03/1996 emis de PARLAMENTUL ROMANIEI (LEGE; Art.13.);	
B2	Se noteaza mentiunea de proprietar neidentificat.


C. Partea III. SARCINI .

Inscrieri privind dezmembramintele dreptului de proprietate, drepturi reale de garanție și sarcini	Referințe
NU SUNT	

Teren

Nr cadastral	Suprafața (mp)*	Observații / Referințe
	2.100	

* Suprafața este determinată în planul de proiecție Stereo 70.



Date referitoare la teren

Crt	Categorie folosință	Intra vilan	Suprafața (mp)	Tarla	Parcelă	Nr. topo	Observații / Referințe
1	arabil	NU	2.100	171	144	-	

Lungime Segmente

1) Valorile lungimilor segmentelor sunt obținute din proiecție în plan.

Punct început	X / Y	Punct sfârșit	X / Y	Lungime segment (** (m)
1	606.034,326 298.518,825	2	606.043,409 298.518,57	9.087
2	606.043,409 298.518,57	3	606.058,074 298.749,256	231.152
3	606.058,074 298.749,256	4	606.049,007 298.749,749	9.08
4	606.049,007 298.749,749	1	606.034,326 298.518,825	231.39

** Lungimile segmentelor sunt determinate în planul de proiecție Stereo 70 și sunt rotunjite la 1 milimetru.

***** Distanţa dintre puncte este formată din segmente cumulate ce sunt mai mici decât valoarea 1 milimetru.**

**DATE DESPRE IMOBILUL NR. 3078**

Oficiul de Cadastru și Publicitate Imobiliară GIURGIU
Biroul de Cadastru și Publicitate Imobiliară Giurgiu

A. Partea I. Descrierea imobilului

TEREN Extravilan

Adresa: Jud. Giurgiu

Nr. Crt	Nr cadastral Nr. topografic	Suprafața* (mp)	Observații / Referințe
A1		4.100	Sector cadastral:3 Teren neimprejmuit;

B. Partea II. Proprietari și acte

Inscrieri privitoare la dreptul de proprietate și alte drepturi reale	Referințe
/	
Act Administrativ nr. 47811, din 25/09/1995 emis de CJSDPAT GIURGIU (TITLU DE PROPRIETATE;);	
B1	A1
Intabulare, drept de PROPRIETATE, dobandit prin Reconstituire, cota actuala 1/1, cota initiala 1/1	
1) MANTA I. DUMITRU	

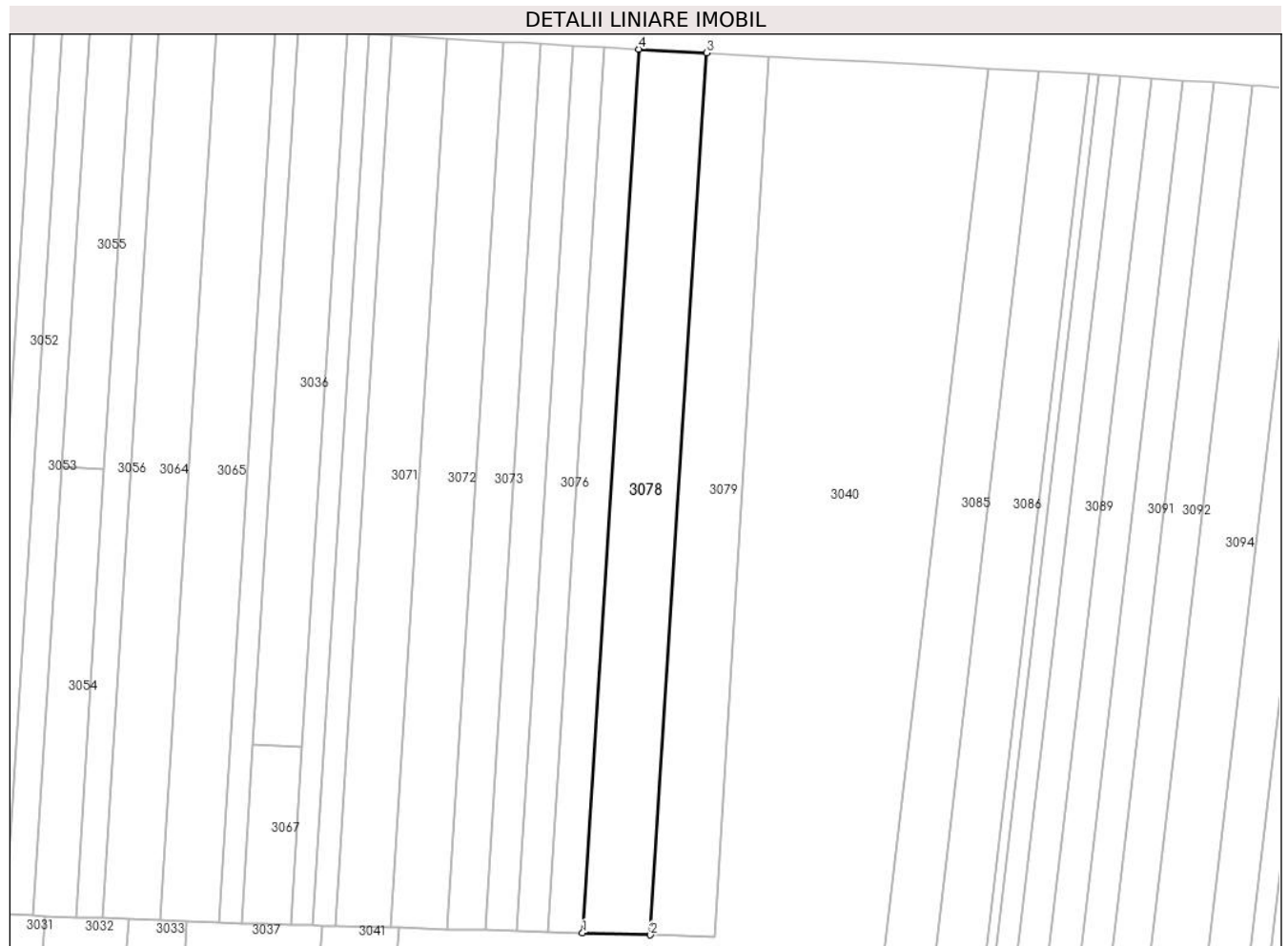
C. Partea III. SARCINI .

Inscrieri privind dezmembramintele dreptului de proprietate, drepturi reale de garanție și sarcini	Referințe
NU SUNT	

Teren

Nr cadastral	Suprafața (mp)*	Observații / Referințe
	4.100	

* Suprafața este determinată în planul de proiecție Stereo 70.



Date referitoare la teren

Crt	Categorie folosință	Intravilan	Suprafața (mp)	Tarla	Parcelă	Nr. topo	Observații / Referințe
1	arabil	NU	4.100	171	139	-	NUMĂR TARLA ÎN ACT:35.

Lungime Segmente

1) Valorile lungimilor segmentelor sunt obținute din proiecție în plan.

Punct început	X / Y	Punct sfârșit	X / Y	Lungime segment (** (m)
1	606.043,409 298.518,57	2	606.061,168 298.518,072	17.766
2	606.061,168 298.518,072	3	606.075,804 298.748,292	230.685
3	606.075,804 298.748,292	4	606.058,074 298.749,256	17.756
4	606.058,074 298.749,256	1	606.043,409 298.518,57	231.152

** Lungimile segmentelor sunt determinate în planul de proiecție Stereo 70 și sunt rotunjite la 1 milimetru.

***** Distanţa dintre puncte este formată din segmente cumulate ce sunt mai mici decât valoarea 1 milimetru.**

**DATE DESPRE IMOBILUL NR. 3079**

Oficiul de Cadastru și Publicitate Imobiliară GIURGIU
Biroul de Cadastru și Publicitate Imobiliară Giurgiu

A. Partea I. Descrierea imobilului

TEREN Extravilan

Adresa: Jud. Giurgiu, TARLA 171, PARCELA 137

Nr. Crt	Nr cadastral Nr. topografic	Suprafața* (mp)	Observații / Referințe
A1	31241	3.800	Sector cadastral:3 Teren neimprejmuit;

B. Partea II. Proprietari și acte

Inscrieri privitoare la dreptul de proprietate și alte drepturi reale		Referințe
49633 / 17/06/2022		
Act Notarial nr. 733, din 23/12/2004 emis de BIN CIOBANU VICTOR (CERTIFICAT DE MOSTENITOR; CERTIFICAT DE MOSTENITOR NR. 733/2004 ; act administrativ nr CERTIFICAT FISCAL NR. 1094 din 15.06.2022, emis de PRIMARIA COMUNEI ISVOARELE;act administrativ nr TITLU DE PROPRIETATE NR. 105816 din 16.02.2004, emis de CJPSDPAT GIURGIU);		
B1	Intabulare, drept de PROPRIETATEmostenire, dobandit prin Succesiune, cota actuala 1/1, cota initiala 1/1 1) CIUREA FANICA	A1
Act Normativ nr. legea 17, din 17/03/2014 emis de Parlamentul Romaniei;		
B2	Imobil aflat sub incidenta art. 3 alin. (1) din Legea nr. 17/2014	A1

C. Partea III. SARCINI .

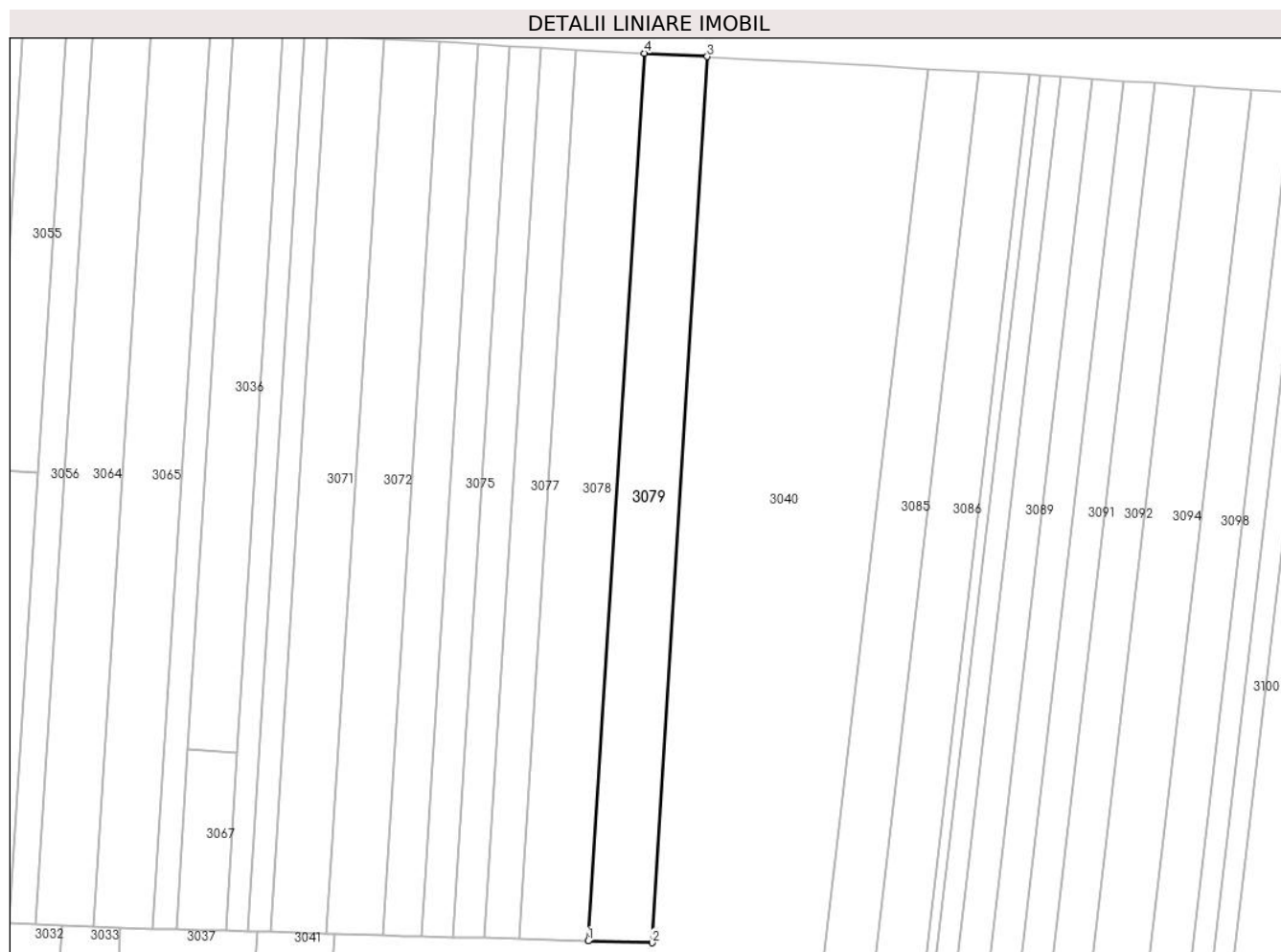
Inscrieri privind dezmembramintele dreptului de proprietate, drepturi reale de garanție și sarcini	Referințe
NU SUNT	

Anexa Nr. 1 La Partea I

Teren

Nr cadastral	Suprafața (mp)*	Observații / Referințe
31241	3.800	

* Suprafața este determinată în planul de proiecție Stereo 70.



Date referitoare la teren

Crt	Categorie folosință	Intra vilan	Suprafața (mp)	Tarla	Parcelă	Nr. topo	Observații / Referințe
1	arabil	NU	3.800	171	137	-	

Lungime Segmente

1) Valorile lungimilor segmentelor sunt obținute din proiecție în plan.

Punct început	X / Y	Punct sfârșit	X / Y	Lungime segment (** (m)
1	606.061,168 298.518,072	2	606.077,826 298.517,605	16.665
2	606.077,826 298.517,605	3	606.092,101 298.747,407	230.245
3	606.092,101 298.747,407	4	606.075,804 298.748,292	16.321
4	606.075,804 298.748,292	1	606.061,168 298.518,072	230.685

** Lungimile segmentelor sunt determinate în planul de proiecție Stereo 70 și sunt rotunjite la 1 milimetru.

***** Distanţa dintre puncte este formată din segmente cumulate ce sunt mai mici decât valoarea 1 milimetru.**

**DATE DESPRE IMOBILUL NR. 3085**

Oficiul de Cadastru și Publicitate Imobiliară GIURGIU
Biroul de Cadastru și Publicitate Imobiliară Giurgiu

A. Partea I. Descrierea imobilului

TEREN Extravilan

Adresa: Jud. Giurgiu

Nr. Crt	Nr cadastral Nr. topografic	Suprafața* (mp)	Observații / Referințe
A1		3.600	Sector cadastral:3 Teren neimprejmuit;

B. Partea II. Proprietari și acte

Inscrieri privitoare la dreptul de proprietate și alte drepturi reale	Referințe
/	
Act Administrativ nr. 117680, din 19/10/2006 emis de CJSDPAT GIURGIU (TITLU DE PROPRIETATE;);	
B1	A1
Intabulare, drept de PROPRIETATE, dobandit prin Reconstituire, cota actuala 1/1, cota initiala 1/1	
1) MIHAILA ST FLOREA	

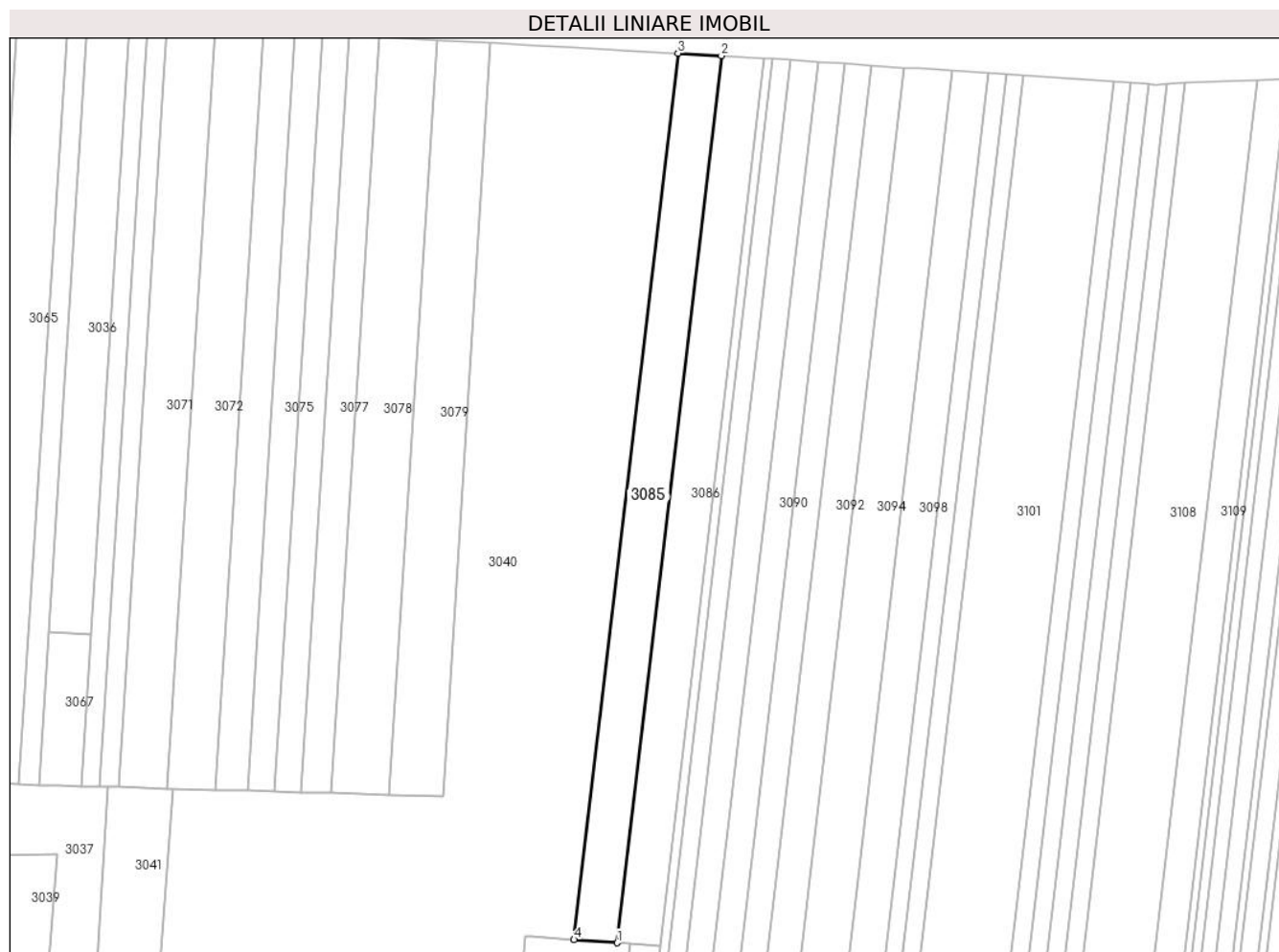
C. Partea III. SARCINI .

Inscrieri privind dezmembramintele dreptului de proprietate, drepturi reale de garanție și sarcini	Referințe
NU SUNT	

Teren

Nr cadastral	Suprafața (mp)*	Observații / Referințe
	3.600	

* Suprafața este determinată în planul de proiecție Stereo 70.



Date referitoare la teren

Crt	Categorie folosință	Intra vilan	Suprafața (mp)	Tarla	Parcelă	Nr. topo	Observații / Referințe
1	arabil	NU	3.600	171	141	-	

Lungime Segmente

1) Valorile lungimilor segmentelor sunt obținute din proiecție în plan.

Punct început	X / Y	Punct sfârșit	X / Y	Lungime segment (** (m)
1	606.130,871 298.472,903	2	606.162,602 298.743,473	272.424
2	606.162,602 298.743,473	3	606.149,378 298.744,211	13.245
3	606.149,378 298.744,211	4	606.117,672 298.473,852	272.212
4	606.117,672 298.473,852	1	606.130,871 298.472,903	13.233

** Lungimile segmentelor sunt determinate în planul de proiecție Stereo 70 și sunt rotunjite la 1 milimetru.

***** Distanţa dintre puncte este formată din segmente cumulate ce sunt mai mici decât valoarea 1 milimetru.**

**DATE DESPRE IMOBILUL NR. 3086**

Oficiul de Cadastru și Publicitate Imobiliară GIURGIU
Biroul de Cadastru și Publicitate Imobiliară Giurgiu

A. Partea I. Descrierea imobilului

TEREN Extravilan

Adresa: Jud. Giurgiu

Nr. Crt	Nr cadastral Nr. topografic	Suprafața* (mp)	Observații / Referințe
A1		3.600	Sector cadastral:3 Teren neimprejmuit;

B. Partea II. Proprietari și acte

Inscrieri privitoare la dreptul de proprietate și alte drepturi reale	Referințe
/	
Act Administrativ nr. 68826, din 01/04/1997 emis de CJSDPAT GIURGIU (TITLU DE PROPRIETATE;);	
B1	A1
Intabulare, drept de PROPRIETATE, dobandit prin Reconstituire, cota actuala 1/1, cota initiala 1/1	
1) MIHAILA C. MARIN	

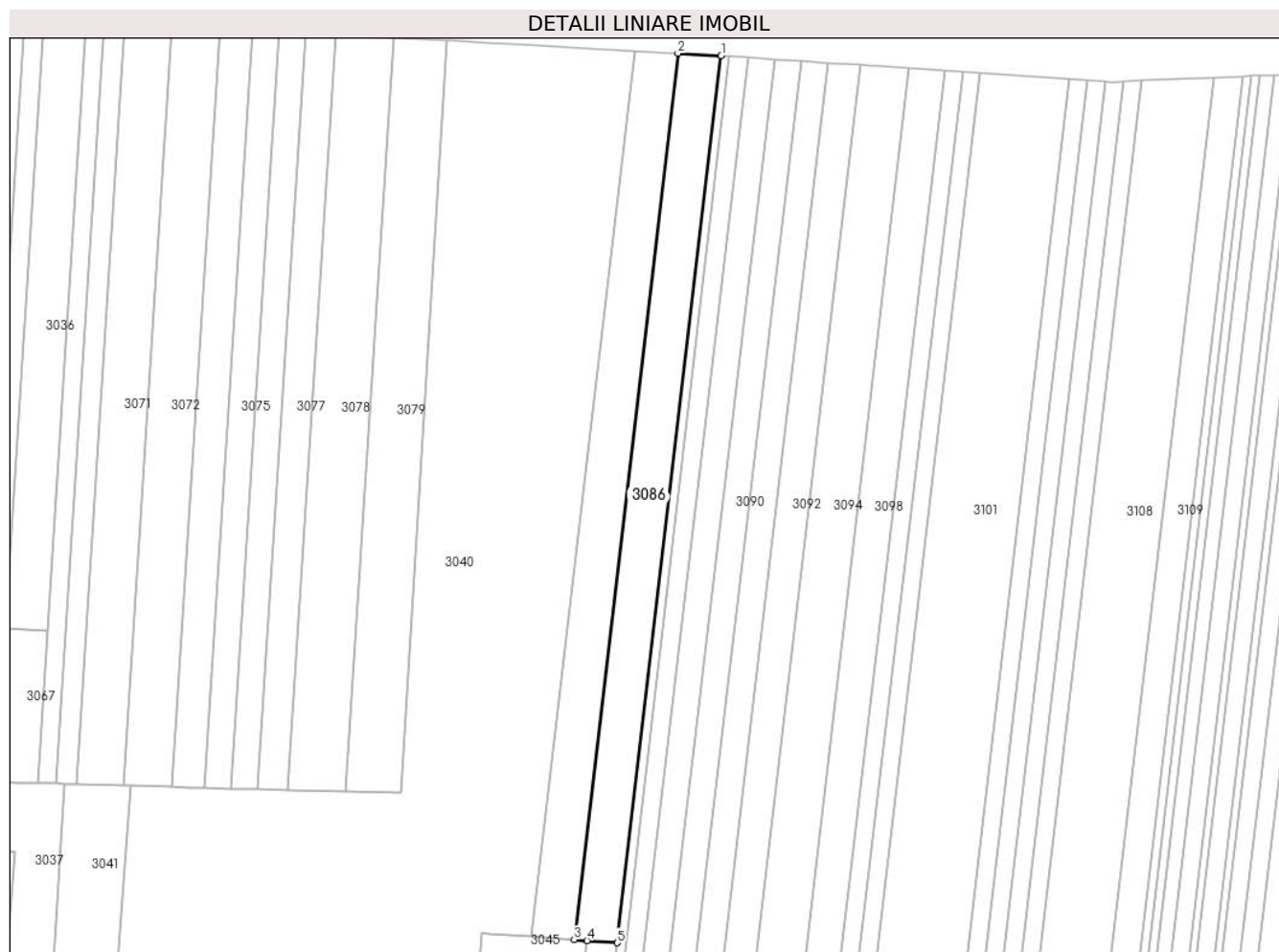
C. Partea III. SARCINI .

Inscrieri privind dezmembramintele dreptului de proprietate, drepturi reale de garanție și sarcini	Referințe
NU SUNT	

Teren

Nr cadastral	Suprafața (mp)*	Observații / Referințe
	3.600	

* Suprafața este determinată în planul de proiecție Stereo 70.



Date referitoare la teren

Crt	Categorie folosință	Intravilan	Suprafața (mp)	Tarla	Parcelă	Nr. topo	Observații / Referințe
1	arabil	NU	3.600	171	140	-	NUMĂR TARLA ÎN ACT:35.

Lungime Segmente

1) Valorile lungimilor segmentelor sunt obținute din proiecție în plan.

Punct început	X / Y	Punct sfârșit	X / Y	Lungime segment (** (m)
1	606.175,815 298.742,735	2	606.162,602 298.743,473	13.234
2	606.162,602 298.743,473	3	606.130,871 298.472,903	272.424
3	606.130,871 298.472,903	4	606.134,839 298.472,618	3.978
4	606.134,839 298.472,618	5	606.144,06 298.471,954	9.245
5	606.144,06 298.471,954	1	606.175,815 298.742,735	272.637

**** Lungimile segmentelor sunt determinate în planul de proiecție Stereo 70 și sunt rotunjite la 1 milimetru.**

***** Distanța dintre puncte este formată din segmente cumulate ce sunt mai mici decât valoarea 1 milimetru.**

**DATE DESPRE IMOBILUL NR. 3087**

Oficiul de Cadastru și Publicitate Imobiliară GIURGIU
Biroul de Cadastru și Publicitate Imobiliară Giurgiu

A. Partea I. Descrierea imobilului

TEREN Extravilan

Adresa: Jud. Giurgiu

Nr. Crt	Nr cadastral Nr. topografic	Suprafața* (mp)	Observații / Referințe
A1		1.200	Sector cadastral:3 Teren neimprejmuit;

B. Partea II. Proprietari și acte

Inscrieri privitoare la dreptul de proprietate și alte drepturi reale	Referințe
/	
Act Administrativ nr. 28931, din 12/10/1993 emis de CJSDPAT GIURGIU (TITLU DE PROPRIETATE;);	
B1	A1
Intabulare, drept de PROPRIETATE, dobandit prin Reconstituire, cota actuala 1/1, cota initiala 1/1	
1) ENACHE I. DUMITRU	

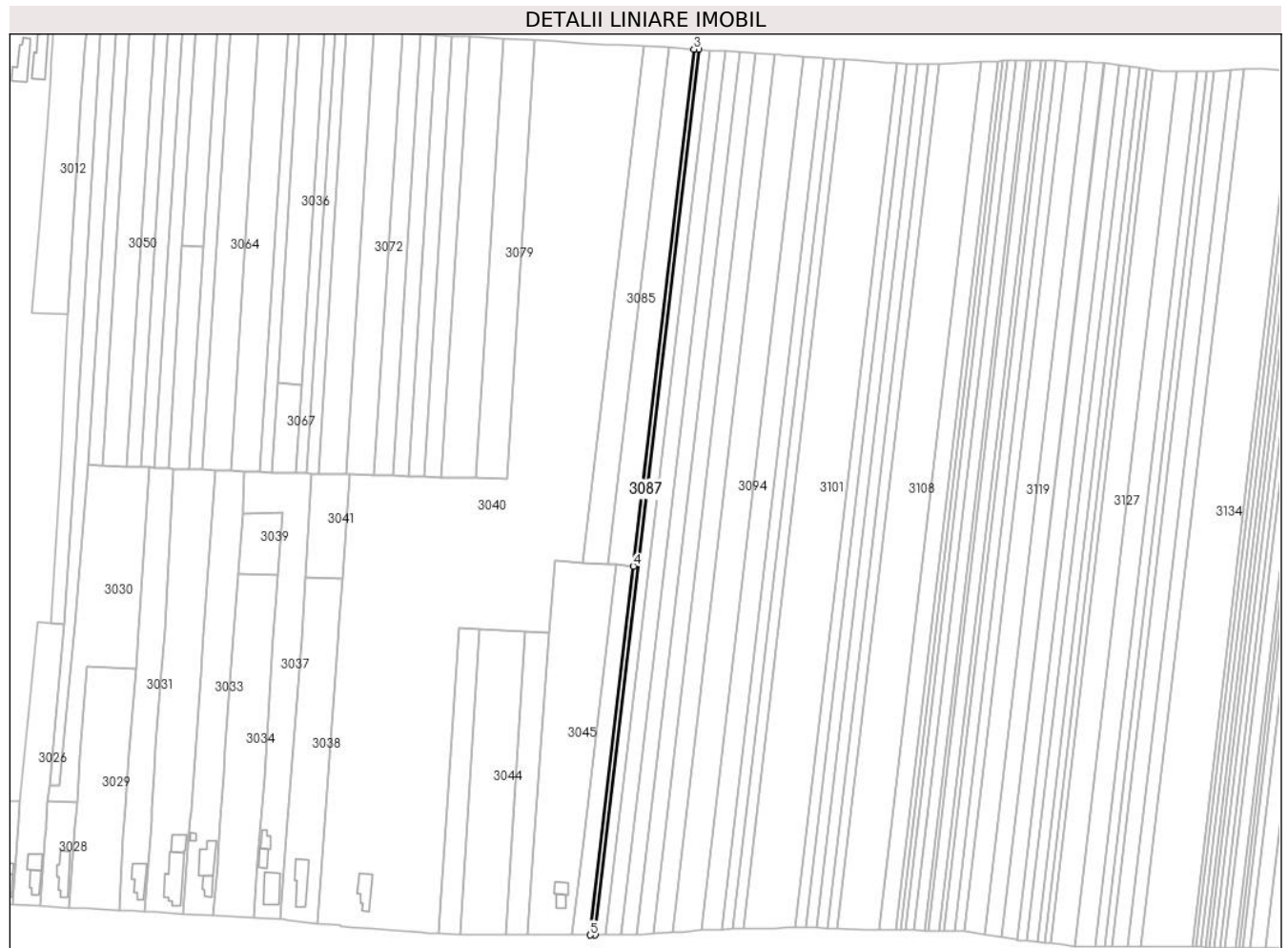
C. Partea III. SARCINI .

Inscrieri privind dezmembramintele dreptului de proprietate, drepturi reale de garanție și sarcini	Referințe
NU SUNT	

Teren

Nr cadastral	Suprafața (mp)*	Observații / Referințe
	1.200	

* Suprafața este determinată în planul de proiecție Stereo 70.



Date referitoare la teren

Crt	Categorie folosință	Intravilan	Suprafața (mp)	Tarla	Parcelă	Nr. topo	Observații / Referințe
1	arabil	NU	1.200	171	125	-	NUMĂR TARLA ÎN ACT:35.

Lungime Segmente

1) Valorile lungimilor segmentelor sunt obținute din proiecție în plan.

Punct început	X / Y	Punct sfârșit	X / Y	Lungime segment (** (m)
1	606.123,983 298.278,707	2	606.178,381 298.742,562	467.034
2	606.178,381 298.742,562	3	606.175,815 298.742,735	2.572
3	606.175,815 298.742,735	4	606.144,06 298.471,954	272.637
4	606.144,06 298.471,954	5	606.121,396 298.278,7	194.578
5	606.121,396 298.278,7	1	606.123,983 298.278,707	2.587

**** Lungimile segmentelor sunt determinate în planul de proiecție Stereo 70 și sunt rotunjite la 1 milimetru.**

***** Distanța dintre puncte este formată din segmente cumulate ce sunt mai mici decât valoarea 1 milimetru.**

**DATE DESPRE IMOBILUL NR. 3088**

Oficiul de Cadastru și Publicitate Imobiliară GIURGIU
Biroul de Cadastru și Publicitate Imobiliară Giurgiu

A. Partea I. Descrierea imobilului

TEREN Extravilan

Adresa: Jud. Giurgiu

Nr. Crt	Nr cadastral Nr. topografic	Suprafața* (mp)	Observații / Referințe
A1		2.600	Sector cadastral:3 Teren neimprejmuit;

B. Partea II. Proprietari și acte

Inscrieri privitoare la dreptul de proprietate și alte drepturi reale		Referințe
/		
Act Administrativ nr. 672, din 06/03/2025 emis de PRIMARIA COMUNEI ISVOARELE (ADEVERINTA;);		
B1	Inscrierea posesiei, drept de PROPRIETATE, dobandit prin Lege, cota actuala 1/1, cota initiala 1/1 1) NEIDENTIFICAT NEIDENTIFICAT	A1
Act Normativ nr. 7, din 13/03/1996 emis de PARLAMENTUL ROMANIEI (LEGE; Art.13.);		
B2	Se noteaza mentiunea de proprietar neidentificat.	A1

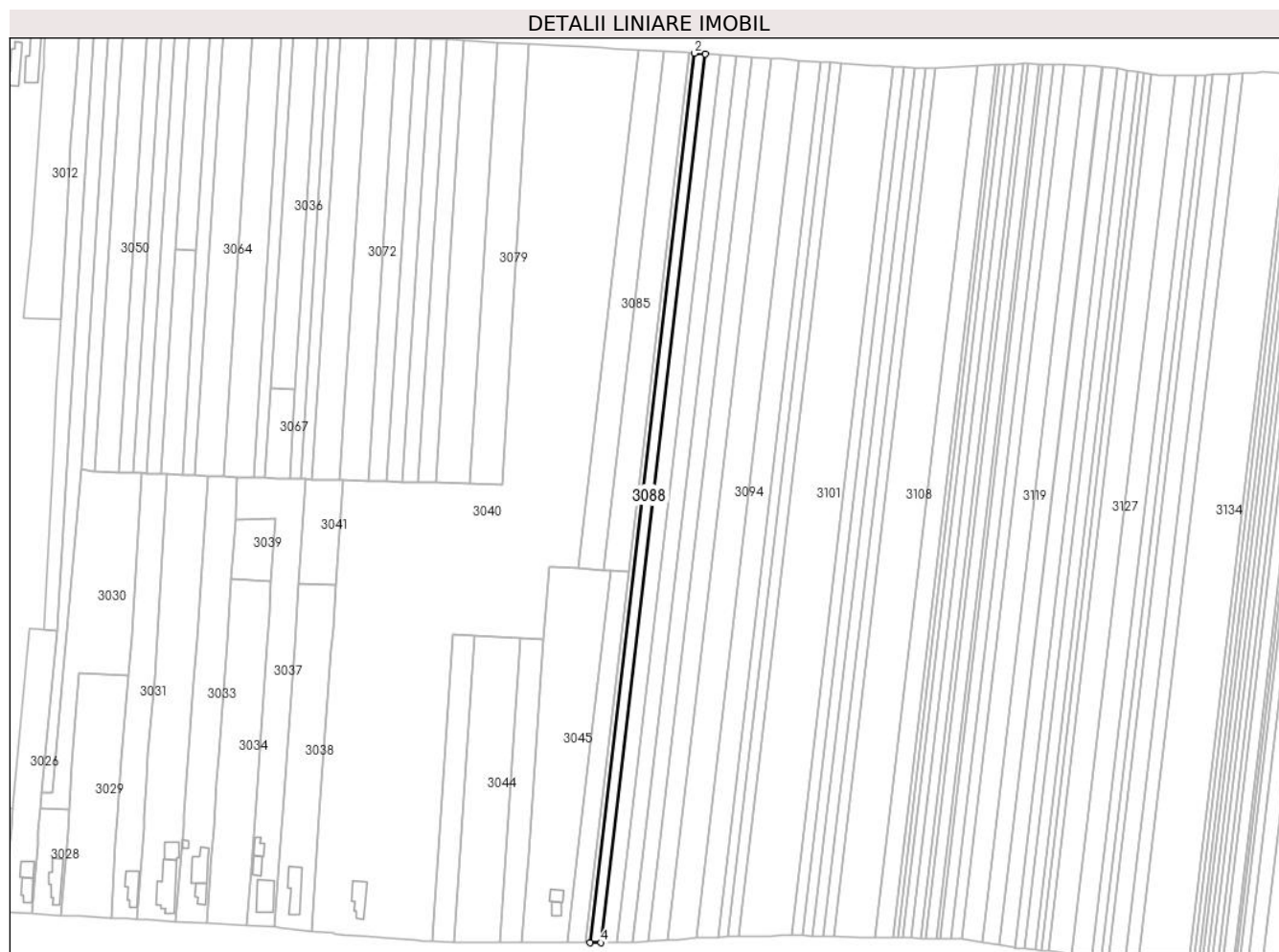
C. Partea III. SARCINI .

Inscrieri privind dezmembramintele dreptului de proprietate, drepturi reale de garanție și sarcini	Referințe
NU SUNT	

Teren

Nr cadastral	Suprafața (mp)*	Observații / Referințe
	2.600	

* Suprafața este determinată în planul de proiecție Stereo 70.



Date referitoare la teren

Crt	Categorie folosință	Intravilan	Suprafața (mp)	Tarla	Parcelă	Nr. topo	Observații / Referințe
1	arabil	NU	2.600	171	124	-	

Lungime Segmente

1) Valorile lungimilor segmentelor sunt obținute din proiecție în plan.

Punct început	X / Y	Punct sfârșit	X / Y	Lungime segment (** (m)
1	606.183,945 298.742,185	2	606.178,381 298.742,562	5.577
2	606.178,381 298.742,562	3	606.123,983 298.278,707	467.034
3	606.123,983 298.278,707	4	606.129,593 298.278,721	5.61
4	606.129,593 298.278,721	1	606.183,945 298.742,185	466.64

** Lungimile segmentelor sunt determinate în planul de proiecție Stereo 70 și sunt rotunjite la 1 milimetru.

***** Distanţa dintre puncte este formată din segmente cumulate ce sunt mai mici decât valoarea 1 milimetru.**

**DATE DESPRE IMOBILUL NR. 3089**

Oficiul de Cadastru și Publicitate Imobiliară GIURGIU
Biroul de Cadastru și Publicitate Imobiliară Giurgiu

A. Partea I. Descrierea imobilului

TEREN Extravilan

Adresa: Jud. Giurgiu

Nr. Crt	Nr cadastral Nr. topografic	Suprafața* (mp)	Observații / Referințe
A1		3.800	Sector cadastral:3 Teren neimprejmuit;

B. Partea II. Proprietari și acte

Inscrieri privitoare la dreptul de proprietate și alte drepturi reale	Referințe
/	
Act Administrativ nr. 105812, din 13/02/2004 emis de CJSDPAT GIURGIU (TITLU DE PROPRIETATE;);	
B1	A1
Intabulare, drept de PROPRIETATE, dobandit prin Reconstituire, cota actuala 1/1, cota initiala 1/1	
1) PETCU GH. NICULAE	

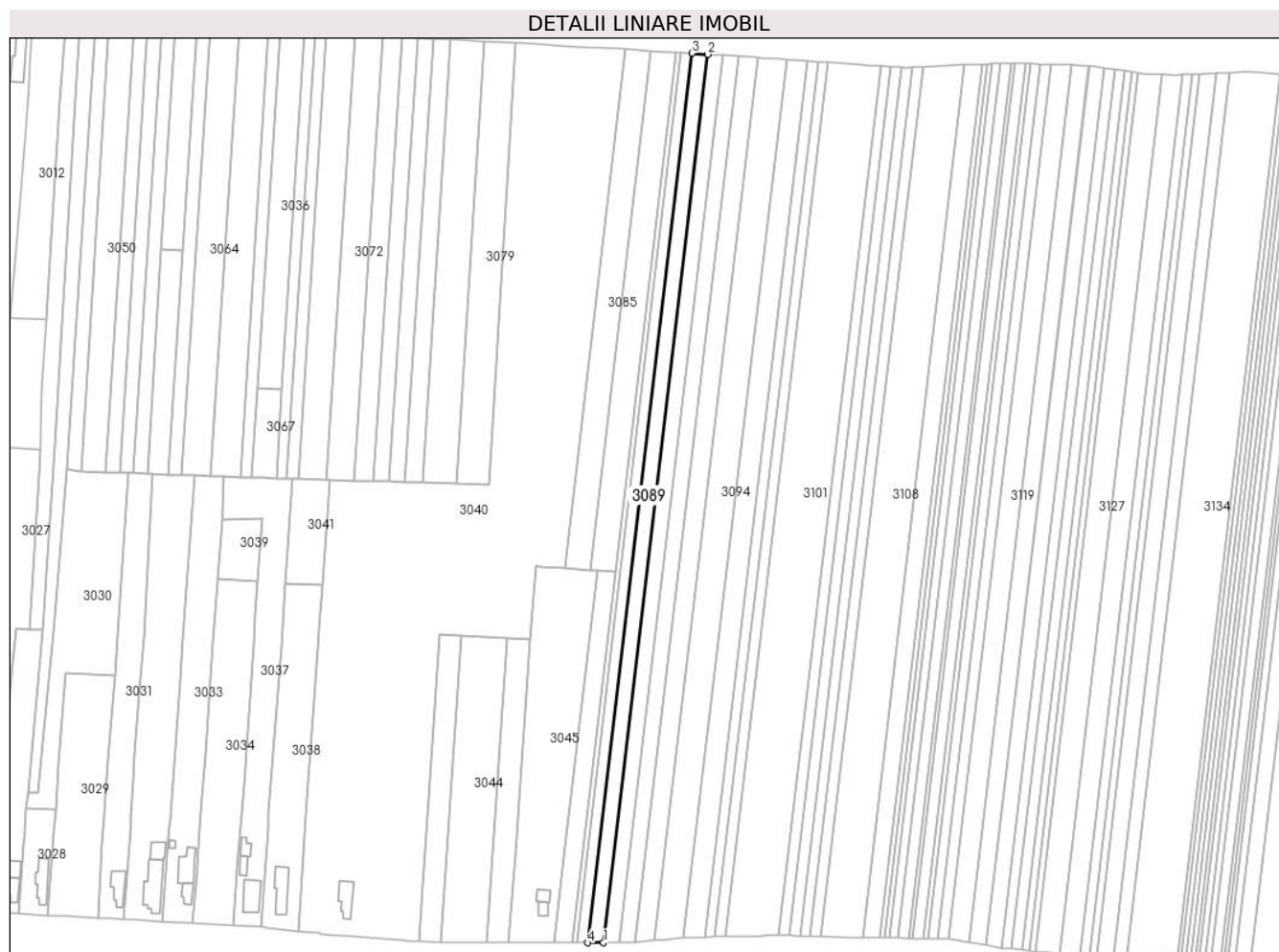
C. Partea III. SARCINI .

Inscrieri privind dezmembramintele dreptului de proprietate, drepturi reale de garanție și sarcini	Referințe
NU SUNT	

Teren

Nr cadastral	Suprafața (mp)*	Observații / Referințe
	3.800	

* Suprafața este determinată în planul de proiecție Stereo 70.



Date referitoare la teren

Crt	Categorie folosință	Intra vilan	Suprafața (mp)	Tarla	Parcelă	Nr. topo	Observații / Referințe
1	arabil	NU	3.800	171	123	-	

Lungime Segmente

1) Valorile lungimilor segmentelor sunt obținute din proiecție în plan.

Punct început	X / Y	Punct sfârșit	X / Y	Lungime segment (** (m)
1	606.137,799 298.278,743	2	606.192,084 298.741,634	466.063
2	606.192,084 298.741,634	3	606.183,945 298.742,185	8.158
3	606.183,945 298.742,185	4	606.129,593 298.278,721	466.64
4	606.129,593 298.278,721	1	606.137,799 298.278,743	8.206

** Lungimile segmentelor sunt determinate în planul de proiecție Stereo 70 și sunt rotunjite la 1 milimetru.

***** Distanţa dintre puncte este formată din segmente cumulate ce sunt mai mici decât valoarea 1 milimetru.**

**DATE DESPRE IMOBILUL NR. 3090**

Oficiul de Cadastru și Publicitate Imobiliară GIURGIU
Biroul de Cadastru și Publicitate Imobiliară Giurgiu

A. Partea I. Descrierea imobilului

TEREN Extravilan

Adresa: Jud. Giurgiu

Nr. Crt	Nr cadastral Nr. topografic	Suprafața* (mp)	Observații / Referințe
A1		3.800	Sector cadastral:3 Teren neimprejmuit;

B. Partea II. Proprietari și acte

Inscrieri privitoare la dreptul de proprietate și alte drepturi reale	Referințe
/	
Act Administrativ nr. 105176, din 10/01/2005 emis de CJSDPAT GIURGIU (TITLU DE PROPRIETATE;);	
B1	A1
Intabulare, drept de PROPRIETATE, dobandit prin Reconstituire, cota actuala 1/1, cota initiala 1/1	
1) MACASOI GH. CONSTANTIN	

C. Partea III. SARCINI .

Inscrieri privind dezmembramintele dreptului de proprietate, drepturi reale de garanție și sarcini	Referințe
NU SUNT	

Teren

Nr cadastral	Suprafața (mp)*	Observații / Referințe
	3.800	

* Suprafața este determinată în planul de proiecție Stereo 70.



Date referitoare la teren

Crt	Categorie folosință	Intravilan	Suprafața (mp)	Tarla	Parcelă	Nr. topo	Observații / Referințe
1	arabil	NU	3.800	171	122	-	

Lungime Segmente

1) Valorile lungimilor segmentelor sunt obținute din proiecție în plan.

Punct început	X / Y	Punct sfârșit	X / Y	Lungime segment (** (m)
1	606.146,016 298.278,764	2	606.200,234 298.741,083	465.487
2	606.200,234 298.741,083	3	606.192,084 298.741,634	8.169
3	606.192,084 298.741,634	4	606.137,799 298.278,743	466.063
4	606.137,799 298.278,743	1	606.146,016 298.278,764	8.217

** Lungimile segmentelor sunt determinate în planul de proiecție Stereo 70 și sunt rotunjite la 1 milimetru.

***** Distanţa dintre puncte este formată din segmente cumulate ce sunt mai mici decât valoarea 1 milimetru.**

**DATE DESPRE IMOBILUL NR. 3091**

Oficiul de Cadastru și Publicitate Imobiliară GIURGIU
Biroul de Cadastru și Publicitate Imobiliară Giurgiu

A. Partea I. Descrierea imobilului

TEREN Extravilan

Adresa: Jud. Giurgiu

Nr. Crt	Nr cadastral Nr. topografic	Suprafața* (mp)	Observații / Referințe
A1		3.800	Sector cadastral:3 Teren neimprejmuit;

B. Partea II. Proprietari și acte

Inscrieri privitoare la dreptul de proprietate și alte drepturi reale	Referințe
/	
Act Administrativ nr. 108723, din 03/02/2005 emis de CJSDPAT GIURGIU (TITLU DE PROPRIETATE;);	
B1	A1
Intabulare, drept de PROPRIETATE, dobandit prin Reconstituire, cota actuala 1/1, cota initiala 1/1	
1) TAITEL P VASILICA	

C. Partea III. SARCINI .

Inscrieri privind dezmembramintele dreptului de proprietate, drepturi reale de garanție și sarcini	Referințe
NU SUNT	

Teren

Nr cadastral	Suprafața (mp)*	Observații / Referințe
	3.800	

* Suprafața este determinată în planul de proiecție Stereo 70.



Date referitoare la teren

Crt	Categorie folosință	Intravilan	Suprafața (mp)	Tarla	Parcelă	Nr. topo	Observații / Referințe
1	arabil	NU	3.800	171	121	-	

Lungime Segmente

1) Valorile lungimilor segmentelor sunt obținute din proiecție în plan.

Punct început	X / Y	Punct sfârșit	X / Y	Lungime segment (** (m)
1	606.154,301 298.279,252	2	606.208,397 298.740,53	464.439
2	606.208,397 298.740,53	3	606.200,234 298.741,083	8.182
3	606.200,234 298.741,083	4	606.146,016 298.278,764	465.487
4	606.146,016 298.278,764	5	606.148,247 298.278,77	2.231
5	606.148,247 298.278,77	1	606.154,301 298.279,252	6.073

**** Lungimile segmentelor sunt determinate în planul de proiecție Stereo 70 și sunt rotunjite la 1 milimetru.**

***** Distanța dintre puncte este formată din segmente cumulate ce sunt mai mici decât valoarea 1 milimetru.**

**DATE DESPRE IMOBILUL NR. 3092**

Oficiul de Cadastru și Publicitate Imobiliară GIURGIU
Biroul de Cadastru și Publicitate Imobiliară Giurgiu

A. Partea I. Descrierea imobilului

TEREN Extravilan

Adresa: Jud. Giurgiu

Nr. Crt	Nr cadastral Nr. topografic	Suprafața* (mp)	Observații / Referințe
A1		4.700	Sector cadastral:3 Teren neimprejmuit;

B. Partea II. Proprietari și acte

Inscrieri privitoare la dreptul de proprietate și alte drepturi reale	Referințe
/	
Act Administrativ nr. 47815, din 25/09/1995 emis de CJSDPAT GIURGIU (TITLU DE PROPRIETATE;);	
B1	A1
Intabulare, drept de PROPRIETATE, dobandit prin Reconstituire, cota actuala 1/1, cota initiala 1/1	
1) DRAGHICEANU M. ILINCA	
2) IORDACHE ION	

C. Partea III. SARCINI .

Inscrieri privind dezmembramintele dreptului de proprietate, drepturi reale de garanție și sarcini	Referințe
NU SUNT	

Teren

Nr cadastral	Suprafața (mp)*	Observații / Referințe
	4.700	

* Suprafața este determinată în planul de proiecție Stereo 70.



Date referitoare la teren

Crt	Categorie folosință	Intra vilan	Suprafața (mp)	Tarla	Parcelă	Nr. topo	Observații / Referințe
1	arabil	NU	4.700	171	120	-	NUMĂR TARLA ÎN ACT:35.

Lungime Segmente

1) Valorile lungimilor segmentelor sunt obținute din proiecție în plan.

Punct început	X / Y	Punct sfârșit	X / Y	Lungime segment (** (m)
1	606.164,603 298.280,073	2	606.218,522 298.739,845	462.923
2	606.218,522 298.739,845	3	606.208,397 298.740,53	10.148
3	606.208,397 298.740,53	4	606.154,301 298.279,252	464.439
4	606.154,301 298.279,252	1	606.164,603 298.280,073	10.335

** Lungimile segmentelor sunt determinate în planul de proiecție Stereo 70 și sunt rotunjite la 1 milimetru.

***** Distanţa dintre puncte este formată din segmente cumulate ce sunt mai mici decât valoarea 1 milimetru.**

**DATE DESPRE IMOBILUL NR. 3094**

Oficiul de Cadastru și Publicitate Imobiliară GIURGIU
Biroul de Cadastru și Publicitate Imobiliară Giurgiu

A. Partea I. Descrierea imobilului

TEREN Extravilan

Adresa: Jud. Giurgiu

Nr. Crt	Nr cadastral Nr. topografic	Suprafața* (mp)	Observații / Referințe
A1		6.800	Sector cadastral:3 Teren neimprejmuit;

B. Partea II. Proprietari și acte

Inscrieri privitoare la dreptul de proprietate și alte drepturi reale		Referințe
/		
Act Administrativ nr. 672, din 06/03/2025 emis de PRIMARIA COMUNEI ISVOARELE (ADEVERINTA;);		
B1	Inscrierea posesiei, drept de PROPRIETATE, dobandit prin Lege, cota actuala 1/1, cota initiala 1/1 1) NEIDENTIFICAT NEIDENTIFICAT	A1
Act Normativ nr. 7, din 13/03/1996 emis de PARLAMENTUL ROMANIEI (LEGE; Art.13.);		
B2	Se noteaza mentiunea de proprietar neidentificat.	A1

C. Partea III. SARCINI .

Inscrieri privind dezmembramintele dreptului de proprietate, drepturi reale de garanție și sarcini	Referințe
NU SUNT	

Teren

Nr cadastral	Suprafața (mp)*	Observații / Referințe
	6.800	

* Suprafața este determinată în planul de proiecție Stereo 70.



Date referitoare la teren

Crt	Categorie folosință	Intravilan	Suprafața (mp)	Tarla	Parcelă	Nr. topo	Observații / Referințe
1	arabil	NU	6.800	171	116,117,118,119	-	

Lungime Segmente

1) Valorile lungimilor segmentelor sunt obținute din proiecție în plan.

Punct început	X / Y	Punct sfârșit	X / Y	Lungime segment (** (m)
1	606.228,248 298.739,187	2	606.223,273 298.739,523	4.986
2	606.223,273 298.739,523	3	606.220,897 298.739,684	2.381
3	606.220,897 298.739,684	4	606.218,522 298.739,845	2.38
4	606.218,522 298.739,845	5	606.164,603 298.280,073	462.923
5	606.164,603 298.280,073	6	606.167,019 298.280,266	2.424

Punct început	X / Y	Punct sfârșit	X / Y	Lungime segment (** (m)
6	606.167,019 298.280,266	7	606.169,437 298.280,458	2.426
7	606.169,437 298.280,458	8	606.174,498 298.280,862	5.077
8	606.174,498 298.280,862	9	606.179,568 298.281,265	5.086
9	606.179,568 298.281,265	10	606.233,231 298.738,849	460.72
10	606.233,231 298.738,849	1	606.228,248 298.739,187	4.994

** Lungimile segmentelor sunt determinate în planul de proiecție Stereo 70 și sunt rotunjite la 1 milimetru.

*** Distanța dintre puncte este formată din segmente cumulate ce sunt mai mici decât valoarea 1 milimetru.

**DATE DESPRE IMOBILUL NR. 3098**

Oficiul de Cadastru și Publicitate Imobiliară GIURGIU
Biroul de Cadastru și Publicitate Imobiliară Giurgiu

A. Partea I. Descrierea imobilului

TEREN Extravilan

Adresa: Jud. Giurgiu

Nr. Crt	Nr cadastral Nr. topografic	Suprafața* (mp)	Observații / Referințe
A1		5.000	Sector cadastral:3 Teren neimprejmuit;

B. Partea II. Proprietari și acte

Inscrieri privitoare la dreptul de proprietate și alte drepturi reale	Referințe
/	
Act Administrativ nr. 107576, din 11/01/2005 emis de CJSDPAT GIURGIU (TITLU DE PROPRIETATE;);	
B1	A1
Intabulare, drept de PROPRIETATE, dobandit prin Reconstituire, cota actuala 1/1, cota initiala 1/1	
1) MIRECEA I. TUDOR	

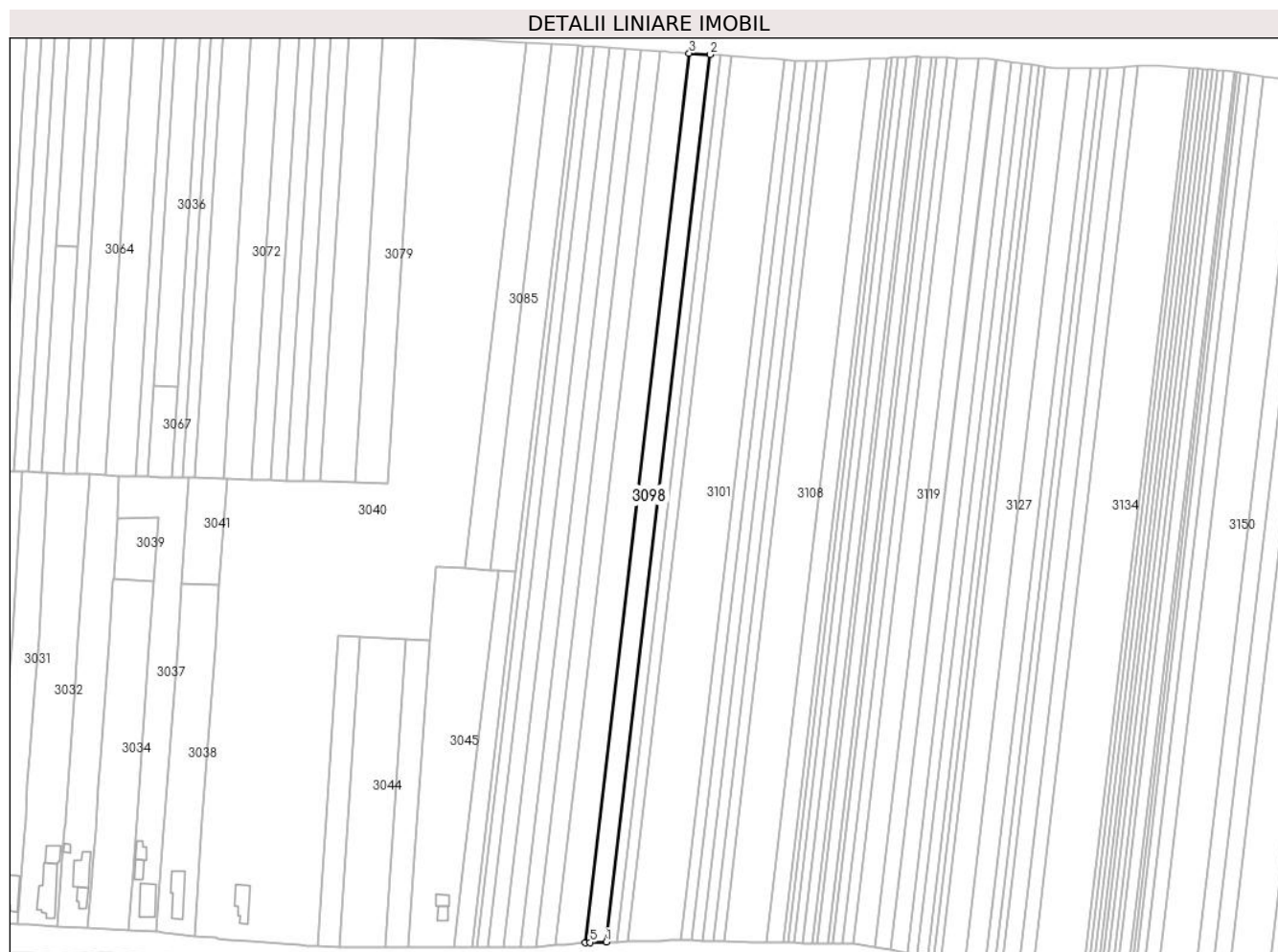
C. Partea III. SARCINI .

Inscrieri privind dezmembramintele dreptului de proprietate, drepturi reale de garanție și sarcini	Referințe
NU SUNT	

Teren

Nr cadastral	Suprafața (mp)*	Observații / Referințe
	5.000	

* Suprafața este determinată în planul de proiecție Stereo 70.



Date referitoare la teren

Crt	Categorie folosință	Intra vilan	Suprafața (mp)	Tarla	Parcelă	Nr. topo	Observații / Referințe
1	arabil	NU	5.000	171	115/1	-	

Lungime Segmente

1) Valorile lungimilor segmentelor sunt obținute din proiecție în plan.

Punct început	X / Y	Punct sfârșit	X / Y	Lungime segment (** (m)
1	606.190,556 298.281,659	2	606.244,086 298.738,115	459.584
2	606.244,086 298.738,115	3	606.233,231 298.738,849	10.88
3	606.233,231 298.738,849	4	606.179,568 298.281,265	460.72
4	606.179,568 298.281,265	5	606.182,049 298.281,463	2.489
5	606.182,049 298.281,463	1	606.190,556 298.281,659	8.509

**** Lungimile segmentelor sunt determinate în planul de proiecție Stereo 70 și sunt rotunjite la 1 milimetru.**

***** Distanța dintre puncte este formată din segmente cumulate ce sunt mai mici decât valoarea 1 milimetru.**

**DATE DESPRE IMOBILUL NR. 3099**

Oficiul de Cadastru și Publicitate Imobiliară GIURGIU
Biroul de Cadastru și Publicitate Imobiliară Giurgiu

A. Partea I. Descrierea imobilului

TEREN Extravilan

Adresa: Jud. Giurgiu

Nr. Crt	Nr cadastral Nr. topografic	Suprafața* (mp)	Observații / Referințe
A1		2.500	Sector cadastral:3 Teren neimprejmuit;

B. Partea II. Proprietari și acte

Inscrieri privitoare la dreptul de proprietate și alte drepturi reale	Referințe
/	
Act Administrativ nr. 116113, din 30/03/2006 emis de CJSDPAT GIURGIU (TITLU DE PROPRIETATE;);	
B1	A1
Intabulare, drept de PROPRIETATE, dobandit prin Reconstituire, cota actuala 1/1, cota initiala 1/1	
1) MANOLACHE MARIN	

C. Partea III. SARCINI .

Inscrieri privind dezmembramintele dreptului de proprietate, drepturi reale de garanție și sarcini	Referințe
NU SUNT	

Teren

Nr cadastral	Suprafața (mp)*	Observații / Referințe
	2.500	

* Suprafața este determinată în planul de proiecție Stereo 70.



Date referitoare la teren

Crt	Categorie folosință	Intravilan	Suprafața (mp)	Tarla	Parcelă	Nr. topo	Observații / Referințe
1	arabil	NU	2.500	171	115	-	

Lungime Segmente

1) Valorile lungimilor segmentelor sunt obținute din proiecție în plan.

Punct început	X / Y	Punct sfârșit	X / Y	Lungime segment (** (m)
1	606.196,051 298.281,785	2	606.249,523 298.737,747	459.087
2	606.249,523 298.737,747	3	606.244,086 298.738,115	5.449
3	606.244,086 298.738,115	4	606.190,556 298.281,659	459.584
4	606.190,556 298.281,659	1	606.196,051 298.281,785	5.496

** Lungimile segmentelor sunt determinate în planul de proiecție Stereo 70 și sunt rotunjite la 1 milimetru.

***** Distanţa dintre puncte este formată din segmente cumulate ce sunt mai mici decât valoarea 1 milimetru.**

**DATE DESPRE IMOBILUL NR. 3100**

Oficiul de Cadastru și Publicitate Imobiliară GIURGIU
Biroul de Cadastru și Publicitate Imobiliară Giurgiu

A. Partea I. Descrierea imobilului

TEREN Extravilan

Adresa: Jud. Giurgiu

Nr. Crt	Nr cadastral Nr. topografic	Suprafața* (mp)	Observații / Referințe
A1		2.500	Sector cadastral:3 Teren neimprejmuit;

B. Partea II. Proprietari și acte

Inscrieri privitoare la dreptul de proprietate și alte drepturi reale	Referințe
/	
Act Administrativ nr. 107576, din 11/01/2005 emis de CJSDPAT GIURGIU (TITLU DE PROPRIETATE;);	
B1	A1
Intabulare, drept de PROPRIETATE, dobandit prin Reconstituire, cota actuala 1/1, cota initiala 1/1	
1) MIRECEA I. TUDOR	

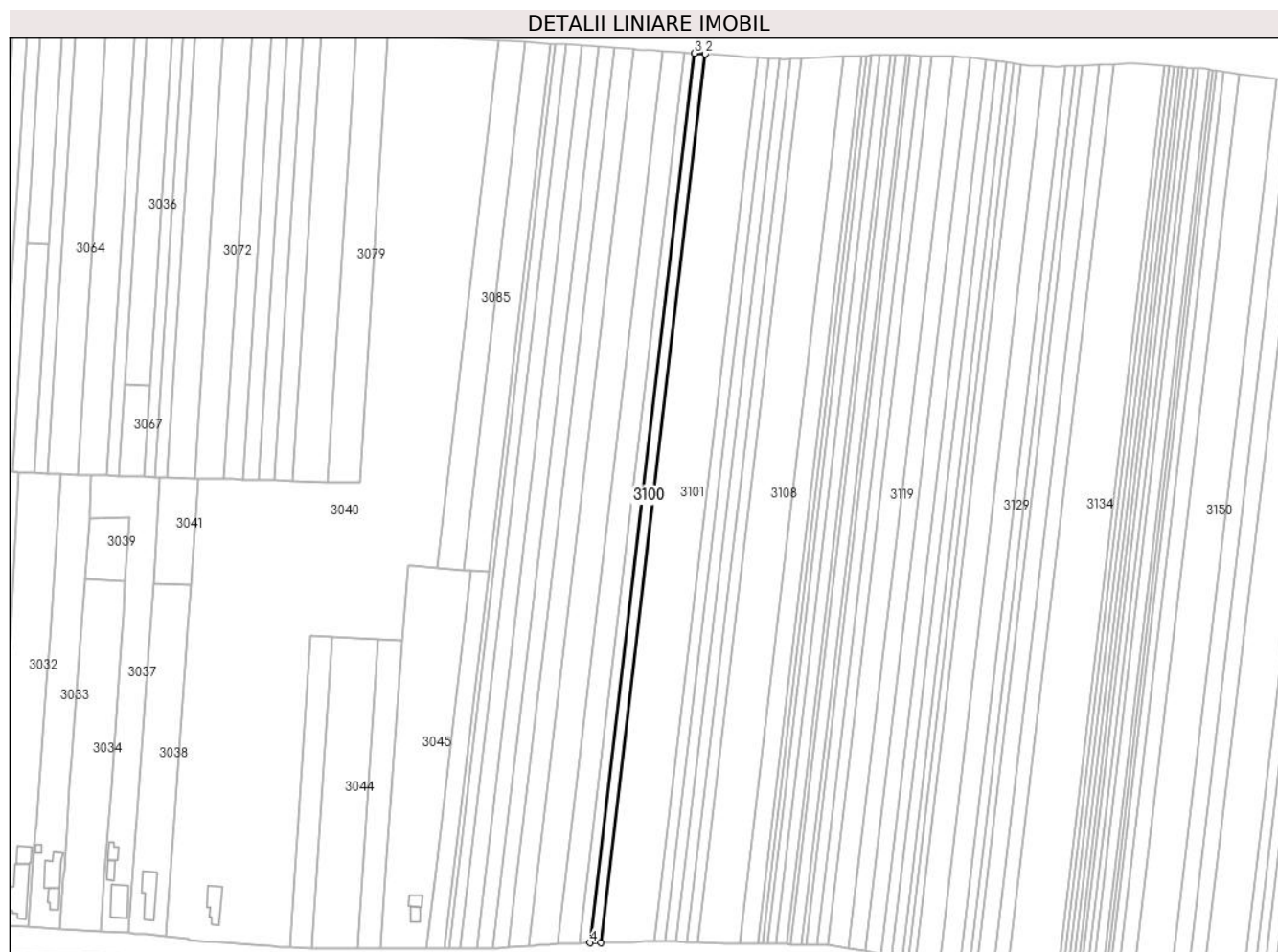
C. Partea III. SARCINI .

Inscrieri privind dezmembramintele dreptului de proprietate, drepturi reale de garanție și sarcini	Referințe
NU SUNT	

Teren

Nr cadastral	Suprafața (mp)*	Observații / Referințe
	2.500	

* Suprafața este determinată în planul de proiecție Stereo 70.



Date referitoare la teren

Crt	Categorie folosință	Intravilan	Suprafața (mp)	Tarla	Parcelă	Nr. topo	Observații / Referințe
1	arabil	NU	2.500	171	114/1	-	

Lungime Segmente

1) Valorile lungimilor segmentelor sunt obținute din proiecție în plan.

Punct început	X / Y	Punct sfârșit	X / Y	Lungime segment (** (m)
1	606.201,552 298.281,912	2	606.254,966 298.737,378	458.587
2	606.254,966 298.737,378	3	606.249,523 298.737,747	5.455
3	606.249,523 298.737,747	4	606.196,051 298.281,785	459.087
4	606.196,051 298.281,785	1	606.201,552 298.281,912	5.502

** Lungimile segmentelor sunt determinate în planul de proiecție Stereo 70 și sunt rotunjite la 1 milimetru.

***** Distanţa dintre puncte este formată din segmente cumulate ce sunt mai mici decât valoarea 1 milimetru.**

**DATE DESPRE IMOBILUL NR. 3101**

Oficiul de Cadastru și Publicitate Imobiliară GIURGIU
Biroul de Cadastru și Publicitate Imobiliară Giurgiu

A. Partea I. Descrierea imobilului

TEREN Extravilan

Adresa: Jud. Giurgiu

Nr. Crt	Nr cadastral Nr. topografic	Suprafața* (mp)	Observații / Referințe
A1		12.500	Sector cadastral:3 Teren neimprejmuit;

B. Partea II. Proprietari și acte

Inscrieri privitoare la dreptul de proprietate și alte drepturi reale		Referințe
/		
Act Administrativ nr. 672, din 06/03/2025 emis de PRIMARIA COMUNEI ISVOARELE (ADEVERINTA;);		
B1	Inscrierea posesiei, drept de PROPRIETATE, dobandit prin Lege, cota actuala 1/1, cota initiala 1/1 1) NEIDENTIFICAT NEIDENTIFICAT	A1
Act Normativ nr. 7, din 13/03/1996 emis de PARLAMENTUL ROMANIEI (LEGE; Art.13.);		
B2	Se noteaza mentiunea de proprietar neidentificat.	A1


C. Partea III. SARCINI .

Inscrieri privind dezmembramintele dreptului de proprietate, drepturi reale de garanție și sarcini	Referințe
NU SUNT	

Teren

Nr cadastral	Suprafața (mp)*	Observații / Referințe
	12.500	

* Suprafața este determinată în planul de proiecție Stereo 70.



Date referitoare la teren

Crt	Categorie folosință	Intra vilan	Suprafața (mp)	Tarla	Parcelă	Nr. topo	Observații / Referințe
1	arabil	NU	12.500	171	112,113,114	-	

Lungime Segmente

1) Valorile lungimilor segmentelor sunt obținute din proiecție în plan.

Punct început	X / Y	Punct sfârșit	X / Y	Lungime segment (** (m)
1	606.276,796 298.735,901	2	606.271,329 298.736,271	5.48
2	606.271,329 298.736,271	3	606.254,966 298.737,378	16.4
3	606.254,966 298.737,378	4	606.201,552 298.281,912	458.587
4	606.201,552 298.281,912	5	606.218,09 298.282,293	16.542
5	606.218,09 298.282,293	6	606.223,615 298.282,42	5.526

Punct început	X / Y	Punct sfârșit	X / Y	Lungime segment (** (m)
6	606.223,615 298.282,42	7	606.229,146 298.282,547	5.532
7	606.229,146 298.282,547	8	606.282,268 298.735,53	456.087
8	606.282,268 298.735,53	1	606.276,796 298.735,901	5.485

** Lungimile segmentelor sunt determinate în planul de proiecție Stereo 70 și sunt rotunjite la 1 milimetru.

*** Distanța dintre puncte este formată din segmente cumulate ce sunt mai mici decât valoarea 1 milimetru.

**DATE DESPRE IMOBILUL NR. 3104**

Oficiul de Cadastru și Publicitate Imobiliară GIURGIU
Biroul de Cadastru și Publicitate Imobiliară Giurgiu

A. Partea I. Descrierea imobilului

TEREN Extravilan

Adresa: Jud. Giurgiu

Nr. Crt	Nr cadastral Nr. topografic	Suprafața* (mp)	Observații / Referințe
A1		2.500	Sector cadastral:3 Teren neimprejmuit;

B. Partea II. Proprietari și acte

Inscrieri privitoare la dreptul de proprietate și alte drepturi reale	Referințe
/	
Act Administrativ nr. 28925, din 12/10/1993 emis de CJSDPAT GIURGIU (TITLU DE PROPRIETATE;);	
B1	A1
Intabulare, drept de PROPRIETATE, dobandit prin Reconstituire, cota actuala 1/1, cota initiala 1/1	
1) TAITEL VALERIA	


C. Partea III. SARCINI .

Inscrieri privind dezmembramintele dreptului de proprietate, drepturi reale de garanție și sarcini	Referințe
NU SUNT	

Teren

Nr cadastral	Suprafața (mp)*	Observații / Referințe
	2.500	

* Suprafața este determinată în planul de proiecție Stereo 70.



Date referitoare la teren

Crt	Categorie folosință	Intravilan	Suprafața (mp)	Tarla	Parcelă	Nr. topo	Observații / Referințe
1	arabil	NU	2.500	171	111	-	NUMĂR TARLA ÎN ACT:35.

Lungime Segmente

1) Valorile lungimilor segmentelor sunt obținute din proiecție în plan.

Punct început	X / Y	Punct sfârșit	X / Y	Lungime segment (** (m)
1	606.234,669 298.282,562	2	606.287,747 298.735,16	455.7
2	606.287,747 298.735,16	3	606.282,268 298.735,53	5.491
3	606.282,268 298.735,53	4	606.229,146 298.282,547	456.087
4	606.229,146 298.282,547	5	606.232,615 298.282,627	3.47
5	606.232,615 298.282,627	1	606.234,669 298.282,562	2.055

**** Lungimile segmentelor sunt determinate în planul de proiecție Stereo 70 și sunt rotunjite la 1 milimetru.**

***** Distanța dintre puncte este formată din segmente cumulate ce sunt mai mici decât valoarea 1 milimetru.**

**DATE DESPRE IMOBILUL NR. 3105**

Oficiul de Cadastru și Publicitate Imobiliară GIURGIU
Biroul de Cadastru și Publicitate Imobiliară Giurgiu

A. Partea I. Descrierea imobilului

TEREN Extravilan

Adresa: Jud. Giurgiu

Nr. Crt	Nr cadastral Nr. topografic	Suprafața* (mp)	Observații / Referințe
A1		2.500	Sector cadastral:3 Teren neimprejmuit;

B. Partea II. Proprietari și acte

Inscrieri privitoare la dreptul de proprietate și alte drepturi reale	Referințe
/	
Act Administrativ nr. 28933, din 12/10/1993 emis de CJSDPAT GIURGIU (TITLU DE PROPRIETATE;);	
B1	A1
Intabulare, drept de PROPRIETATE, dobandit prin Reconstituire, cota actuala 1/1, cota initiala 1/1	
1) CRAICIU M. TUDOR	


C. Partea III. SARCINI .

Inscrieri privind dezmembramintele dreptului de proprietate, drepturi reale de garanție și sarcini	Referințe
NU SUNT	

Teren

Nr cadastral	Suprafața (mp)*	Observații / Referințe
	2.500	

* Suprafața este determinată în planul de proiecție Stereo 70.



Date referitoare la teren

Crt	Categorie folosință	Intra vilan	Suprafața (mp)	Tarla	Parcelă	Nr. topo	Observații / Referințe
1	arabil	NU	2.500	171	110	-	NUMĂR TARLA ÎN ACT:35.

Lungime Segmente

1) Valorile lungimilor segmentelor sunt obținute din proiecție în plan.

Punct început	X / Y	Punct sfârșit	X / Y	Lungime segment (** (m)
1	606.240,173 298.282,387	2	606.293,228 298.734,789	455.502
2	606.293,228 298.734,789	3	606.287,747 298.735,16	5.494
3	606.287,747 298.735,16	4	606.234,669 298.282,562	455.7
4	606.234,669 298.282,562	1	606.240,173 298.282,387	5.507

** Lungimile segmentelor sunt determinate în planul de proiecție Stereo 70 și sunt rotunjite la 1 milimetru.

***** Distanţa dintre puncte este formată din segmente cumulate ce sunt mai mici decât valoarea 1 milimetru.**

**DATE DESPRE IMOBILUL NR. 3106**

Oficiul de Cadastru și Publicitate Imobiliară GIURGIU
Biroul de Cadastru și Publicitate Imobiliară Giurgiu

A. Partea I. Descrierea imobilului

TEREN Extravilan

Adresa: Jud. Giurgiu

Nr. Crt	Nr cadastral Nr. topografic	Suprafața* (mp)	Observații / Referințe
A1	30957	2.500	Sector cadastral:3 Teren neimprejmuit;

B. Partea II. Proprietari și acte

Inscrieri privitoare la dreptul de proprietate și alte drepturi reale		Referințe
5920 / 03/02/2020		
Act Notarial nr. 112, din 22/01/2020 emis de Costea Mihaela Cornelia (CONTRACT DE VANZARE-CUMPARARE;);		
B2	Intabulare, drept de PROPRIETATE.cumparare, dobandit prin Conventie, cota actuala 1/1, cota initiala 1/1 1) DEL AGRO DELMICA SRL, CIF:22253373	A1
Act Normativ nr. 17, din 07/03/2014 emis de PARLAMENTUL ROMANIEI;		
B3	"Imobil aflat sub incidenta art.3 alin (1) din Legea nr 17/2014"	A1


C. Partea III. SARCINI .

Inscrieri privind dezmembramintele dreptului de proprietate, drepturi reale de garanție și sarcini	Referințe
NU SUNT	

Teren

Nr cadastral	Suprafața (mp)*	Observații / Referințe
30957	2.500	

* Suprafața este determinată în planul de proiecție Stereo 70.



Date referitoare la teren

Crt	Categorie folosință	Intravilan	Suprafața (mp)	Tarla	Parcelă	Nr. topo	Observații / Referințe
1	arabil	NU	2.500	171	109	-	

Lungime Segmente

1) Valorile lungimilor segmentelor sunt obținute din proiecție în plan.

Punct început	X / Y	Punct sfârșit	X / Y	Lungime segment (** (m)
1	606.245,678 298.282,211	2	606.298,76 298.734,843	455.734
2	606.298,76 298.734,843	3	606.294,926 298.734,674	3.838
3	606.294,926 298.734,674	4	606.293,228 298.734,789	1.702
4	606.293,228 298.734,789	5	606.240,173 298.282,387	455.502
5	606.240,173 298.282,387	1	606.245,678 298.282,211	5.508

**** Lungimile segmentelor sunt determinate în planul de proiecție Stereo 70 și sunt rotunjite la 1 milimetru.**

***** Distanța dintre puncte este formată din segmente cumulate ce sunt mai mici decât valoarea 1 milimetru.**

**DATE DESPRE IMOBILUL NR. 3107**

Oficiul de Cadastru și Publicitate Imobiliară GIURGIU
Biroul de Cadastru și Publicitate Imobiliară Giurgiu

A. Partea I. Descrierea imobilului

TEREN Extravilan

Adresa: Jud. Giurgiu

Nr. Crt	Nr cadastral Nr. topografic	Suprafața* (mp)	Observații / Referințe
A1		2.500	Sector cadastral:3 Teren neimprejmuit;

B. Partea II. Proprietari și acte

Inscrieri privitoare la dreptul de proprietate și alte drepturi reale	Referințe
/	
Act Administrativ nr. 124941, din 20/01/2011 emis de CJSDPAT GIURGIU (TITLU DE PROPRIETATE;);	
B1	A1
Intabulare, drept de PROPRIETATE, dobandit prin Reconstituire, cota actuala 1/1, cota initiala 1/1	
1) LEMĂNDROI R. GHEORGHE	


C. Partea III. SARCINI .

Inscrieri privind dezmembramintele dreptului de proprietate, drepturi reale de garanție și sarcini	Referințe
NU SUNT	

Teren

Nr cadastral	Suprafața (mp)*	Observații / Referințe
	2.500	

* Suprafața este determinată în planul de proiecție Stereo 70.



Date referitoare la teren

Crt	Categorie folosință	Intra vilan	Suprafața (mp)	Tarla	Parcelă	Nr. topo	Observații / Referințe
1	arabil	NU	2.500	171	108	-	

Lungime Segmente

1) Valorile lungimilor segmentelor sunt obținute din proiecție în plan.

Punct început	X / Y	Punct sfârșit	X / Y	Lungime segment (** (m)
1	606.251,178 298.282,036	2	606.304,309 298.735,088	456.157
2	606.304,309 298.735,088	3	606.298,76 298.734,843	5.554
3	606.298,76 298.734,843	4	606.245,678 298.282,211	455.734
4	606.245,678 298.282,211	1	606.251,178 298.282,036	5.503

** Lungimile segmentelor sunt determinate în planul de proiecție Stereo 70 și sunt rotunjite la 1 milimetru.

***** Distanţa dintre puncte este formată din segmente cumulate ce sunt mai mici decât valoarea 1 milimetru.**

**DATE DESPRE IMOBILUL NR. 3108**

Oficiul de Cadastru și Publicitate Imobiliară GIURGIU
Biroul de Cadastru și Publicitate Imobiliară Giurgiu

A. Partea I. Descrierea imobilului

TEREN Extravilan

Adresa: Jud. Giurgiu

Nr. Crt	Nr cadastral Nr. topografic	Suprafața* (mp)	Observații / Referințe
A1		9.900	Sector cadastral:3 Teren neimprejmuit;

B. Partea II. Proprietari și acte

Inscrieri privitoare la dreptul de proprietate și alte drepturi reale	Referințe
/	
Act Administrativ nr. 108726, din 03/02/2005 emis de CJSDPAT GIURGIU (TITLU DE PROPRIETATE;);	
B1	A1
Intabulare, drept de PROPRIETATE, dobandit prin Reconstituire, cota actuala 1/1, cota initiala 1/1	
1) LEMANDROI DUMITRU	


C. Partea III. SARCINI .

Inscrieri privind dezmembramintele dreptului de proprietate, drepturi reale de garanție și sarcini	Referințe
NU SUNT	

Teren

Nr cadastral	Suprafața (mp)*	Observații / Referințe
	9.900	

* Suprafața este determinată în planul de proiecție Stereo 70.



Date referitoare la teren

Crt	Categorie folosință	Intravilan	Suprafața (mp)	Tarla	Parcelă	Nr. topo	Observații / Referințe
1	arabil	NU	9.900	171	107	-	

Lungime Segmente

1) Valorile lungimilor segmentelor sunt obținute din proiecție în plan.

Punct început	X / Y	Punct sfârșit	X / Y	Lungime segment (** (m)
1	606.272,924 298.281,462	2	606.326,236 298.736,056	457.709
2	606.326,236 298.736,056	3	606.304,309 298.735,088	21.948
3	606.304,309 298.735,088	4	606.251,178 298.282,036	456.157
4	606.251,178 298.282,036	5	606.265,449 298.281,582	14.278
5	606.265,449 298.281,582	1	606.272,924 298.281,462	7.476

**** Lungimile segmentelor sunt determinate în planul de proiecție Stereo 70 și sunt rotunjite la 1 milimetru.**

***** Distanța dintre puncte este formată din segmente cumulate ce sunt mai mici decât valoarea 1 milimetru.**

**DATE DESPRE IMOBILUL NR. 3109**

Oficiul de Cadastru și Publicitate Imobiliară GIURGIU
Biroul de Cadastru și Publicitate Imobiliară Giurgiu

A. Partea I. Descrierea imobilului

TEREN Extravilan

Adresa: Jud. Giurgiu

Nr. Crt	Nr cadastral Nr. topografic	Suprafața* (mp)	Observații / Referințe
A1		4.100	Sector cadastral:3 Teren neimprejmuit;

B. Partea II. Proprietari și acte

Inscrieri privitoare la dreptul de proprietate și alte drepturi reale	Referințe
/	
Act Administrativ nr. 672, din 06/03/2025 emis de PRIMARIA COMUNEI ISVOARELE (ADEVERINTA;);	
B1	Inscrierea posesiei, drept de PROPRIETATE, dobandit prin Lege, cota actuala 1/1, cota initiala 1/1 1) NEIDENTIFICAT NEIDENTIFICAT
Act Normativ nr. 7, din 13/03/1996 emis de PARLAMENTUL ROMANIEI (LEGE; Art.13.);	
B2	Se noteaza mentiunea de proprietar neidentificat.

C. Partea III. SARCINI .

Inscrieri privind dezmembramintele dreptului de proprietate, drepturi reale de garanție și sarcini	Referințe
NU SUNT	


Anexa Nr. 1 La Partea I

Teren

Nr cadastral	Suprafața (mp)*	Observații / Referințe
	4.100	

* Suprafața este determinată în planul de proiecție Stereo 70.

DETALII LINIARE IMOBIL



Date referitoare la teren

Crt	Categorie folosință	Intra vilan	Suprafața (mp)	Tarla	Parcelă	Nr. topo	Observații / Referințe
1	arabil	NU	4.100	171	106	-	

Lungime Segmente

1) Valorile lungimilor segmentelor sunt obținute din proiecție în plan.

Punct început	X / Y	Punct sfârșit	X / Y	Lungime segment (** (m)
1	606.281,92 298.281,317	2	606.335,296 298.736,456	458.258
2	606.335,296 298.736,456	3	606.326,236 298.736,056	9.069
3	606.326,236 298.736,056	4	606.272,924 298.281,462	457.709
4	606.272,924 298.281,462	1	606.281,92 298.281,317	8.997

** Lungimile segmentelor sunt determinate în planul de proiecție Stereo 70 și sunt rotunjite la 1 milimetru.

***** Distanţa dintre puncte este formată din segmente cumulate ce sunt mai mici decât valoarea 1 milimetru.**

**DATE DESPRE IMOBILUL NR. 3110**

Oficiul de Cadastru și Publicitate Imobiliară GIURGIU
Biroul de Cadastru și Publicitate Imobiliară Giurgiu

A. Partea I. Descrierea imobilului

TEREN Extravilan

Adresa: Jud. Giurgiu

Nr. Crt	Nr cadastral Nr. topografic	Suprafața* (mp)	Observații / Referințe
A1		1.100	Sector cadastral:3 Teren neimprejmuit;

B. Partea II. Proprietari și acte

Inscrieri privitoare la dreptul de proprietate și alte drepturi reale	Referințe
/	
Act Administrativ nr. 100519, din 20/12/2002 emis de CJSDPAT GIURGIU (TITLU DE PROPRIETATE;);	
B1	A1
Intabulare, drept de PROPRIETATE, dobandit prin Reconstituire, cota actuala 1/1, cota initiala 1/1	
1) MACASOI C. VICTOR	

C. Partea III. SARCINI .


Inscrieri privind dezmembramintele dreptului de proprietate, drepturi reale de garanție și sarcini	Referințe
NU SUNT	

Anexa Nr. 1 La Partea I

Teren

Nr cadastral	Suprafața (mp)*	Observații / Referințe
	1.100	

* Suprafața este determinată în planul de proiecție Stereo 70.



Date referitoare la teren

Crt	Categorie folosință	Intra vilan	Suprafața (mp)	Tarla	Parcelă	Nr. topo	Observații / Referințe
1	arabil	NU	1.100	171	105	-	

Lungime Segmente

1) Valorile lungimilor segmentelor sunt obținute din proiecție în plan.

Punct început	X / Y	Punct sfârșit	X / Y	Lungime segment (** (m)
1	606.284,332 298.281,278	2	606.337,725 298.736,564	458.406
2	606.337,725 298.736,564	3	606.335,296 298.736,456	2.431
3	606.335,296 298.736,456	4	606.281,92 298.281,317	458.258
4	606.281,92 298.281,317	1	606.284,332 298.281,278	2.412

** Lungimile segmentelor sunt determinate în planul de proiecție Stereo 70 și sunt rotunjite la 1 milimetru.

***** Distanţa dintre puncte este formată din segmente cumulate ce sunt mai mici decât valoarea 1 milimetru.**

**DATE DESPRE IMOBILUL NR. 3111**

Oficiul de Cadastru și Publicitate Imobiliară GIURGIU
Biroul de Cadastru și Publicitate Imobiliară Giurgiu

A. Partea I. Descrierea imobilului

TEREN Extravilan

Adresa: Jud. Giurgiu

Nr. Crt	Nr cadastral Nr. topografic	Suprafața* (mp)	Observații / Referințe
A1		1.200	Sector cadastral:3 Teren neimprejmuit;

B. Partea II. Proprietari și acte

Inscrieri privitoare la dreptul de proprietate și alte drepturi reale	Referințe
/	
Act Administrativ nr. 672, din 06/03/2025 emis de PRIMARIA COMUNEI ISVOARELE (ADEVERINTA;);	
B1	Inscrierea posesiei, drept de PROPRIETATE, dobandit prin Lege, cota actuala 1/1, cota initiala 1/1 1) NEIDENTIFICAT NEIDENTIFICAT
Act Normativ nr. 7, din 13/03/1996 emis de PARLAMENTUL ROMANIEI (LEGE; Art.13.);	
B2	Se noteaza mentiunea de proprietar neidentificat.


C. Partea III. SARCINI .

Inscrieri privind dezmembramintele dreptului de proprietate, drepturi reale de garanție și sarcini	Referințe
NU SUNT	

Teren

Nr cadastral	Suprafața (mp)*	Observații / Referințe
	1.200	

* Suprafața este determinată în planul de proiecție Stereo 70.



Date referitoare la teren

Crt	Categorie folosință	Intra vilan	Suprafața (mp)	Tarla	Parcelă	Nr. topo	Observații / Referințe
1	arabil	NU	1.200	171	104	-	

Lungime Segmente

1) Valorile lungimilor segmentelor sunt obținute din proiecție în plan.

Punct început	X / Y	Punct sfârșit	X / Y	Lungime segment (** (m)
1	606.286,963 298.281,236	2	606.340,374 298.736,681	458.566
2	606.340,374 298.736,681	3	606.337,725 298.736,564	2.652
3	606.337,725 298.736,564	4	606.284,332 298.281,278	458.406
4	606.284,332 298.281,278	1	606.286,963 298.281,236	2.631

** Lungimile segmentelor sunt determinate în planul de proiecție Stereo 70 și sunt rotunjite la 1 milimetru.

***** Distanţa dintre puncte este formată din segmente cumulate ce sunt mai mici decât valoarea 1 milimetru.**

**DATE DESPRE IMOBILUL NR. 3112**

Oficiul de Cadastru și Publicitate Imobiliară GIURGIU
Biroul de Cadastru și Publicitate Imobiliară Giurgiu

A. Partea I. Descrierea imobilului

TEREN Extravilan

Adresa: Jud. Giurgiu

Nr. Crt	Nr cadastral Nr. topografic	Suprafața* (mp)	Observații / Referințe
A1		2.004	Sector cadastral:3 Teren neimprejmuit;

B. Partea II. Proprietari și acte

Inscrieri privitoare la dreptul de proprietate și alte drepturi reale	Referințe
/	
Act Administrativ nr. 119006, din 11/04/2007 emis de CJSDPAT GIURGIU (TITLU DE PROPRIETATE;);	
B1	A1
Intabulare, drept de PROPRIETATE, dobandit prin Reconstituire, cota actuala 1/1, cota initiala 1/1	
1) MACASOI MIHALACHE	

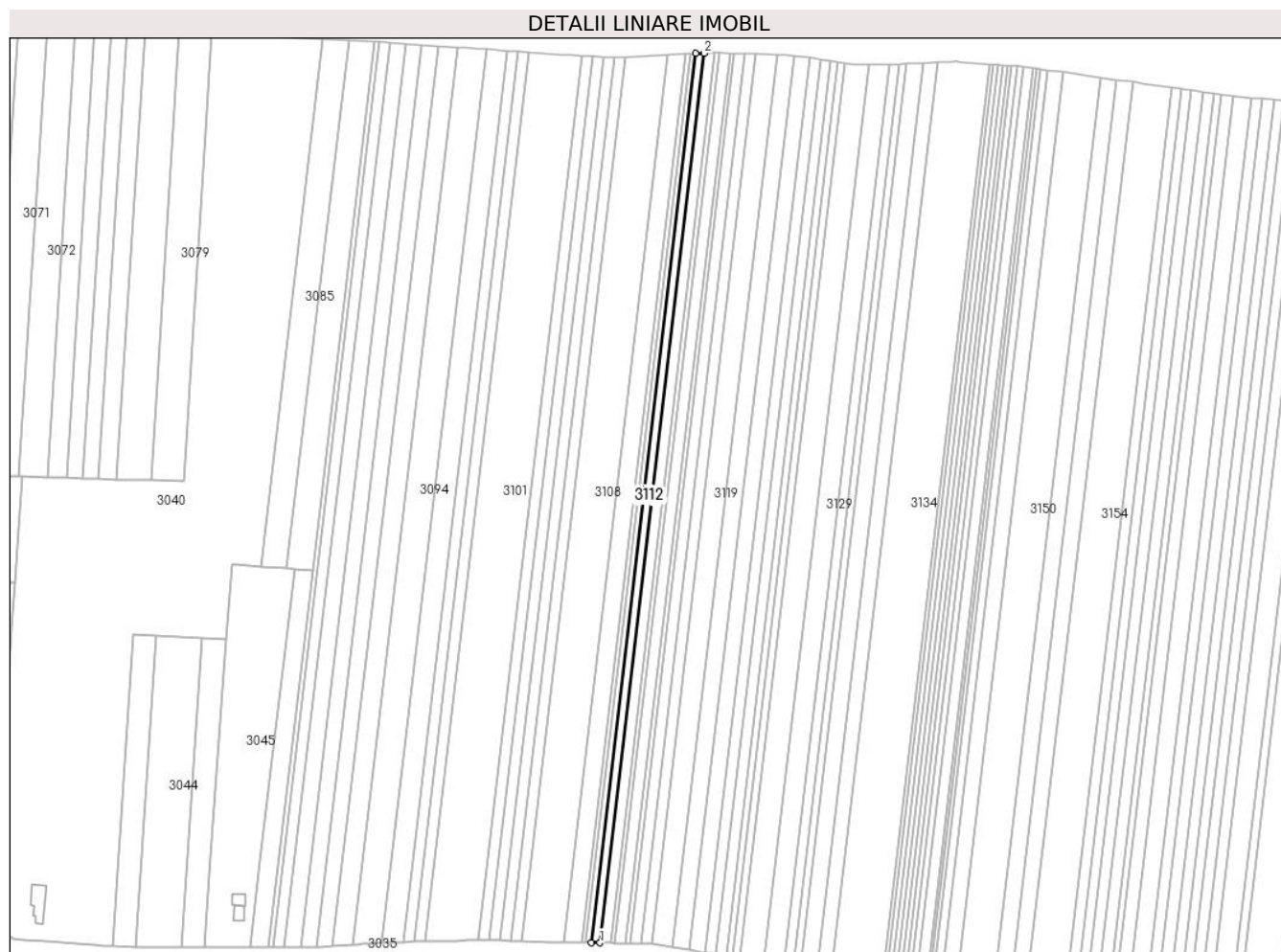
C. Partea III. SARCINI .

Inscrieri privind dezmembramintele dreptului de proprietate, drepturi reale de garanție și sarcini	Referințe
NU SUNT	

Teren

Nr cadastral	Suprafața (mp)*	Observații / Referințe
	2.004	

* Suprafața este determinată în planul de proiecție Stereo 70.



Date referitoare la teren

Crt	Categorie folosință	Intra vilan	Suprafața (mp)	Tarla	Parcelă	Nr. topo	Observații / Referințe
1	arabil	NU	2.004	171	103	-	

Lungime Segmente

1) Valorile lungimilor segmentelor sunt obținute din proiecție în plan.

Punct început	X / Y	Punct sfârșit	X / Y	Lungime segment (** (m)
1	606.291,353 298.281,165	2	606.344,796 298.736,876	458.834
2	606.344,796 298.736,876	3	606.340,374 298.736,681	4.426
3	606.340,374 298.736,681	4	606.286,963 298.281,236	458.566
4	606.286,963 298.281,236	1	606.291,353 298.281,165	4.391

** Lungimile segmentelor sunt determinate în planul de proiecție Stereo 70 și sunt rotunjite la 1 milimetru.

***** Distanţa dintre puncte este formată din segmente cumulate ce sunt mai mici decât valoarea 1 milimetru.**

**DATE DESPRE IMOBILUL NR. 3113**

Oficiul de Cadastru și Publicitate Imobiliară GIURGIU
Biroul de Cadastru și Publicitate Imobiliară Giurgiu

A. Partea I. Descrierea imobilului

TEREN Extravilan

Adresa: Jud. Giurgiu

Nr. Crt	Nr cadastral Nr. topografic	Suprafața* (mp)	Observații / Referințe
A1		2.500	Sector cadastral:3 Teren neimprejmuit;

B. Partea II. Proprietari și acte

Inscrieri privitoare la dreptul de proprietate și alte drepturi reale	Referințe
/	
Act Administrativ nr. 36016, din 11/02/1994 emis de CJSDPAT GIURGIU (TITLU DE PROPRIETATE;);	
B1	A1
Intabulare, drept de PROPRIETATE, dobandit prin Reconstituire, cota actuala 1/1, cota initiala 1/1	
1) PANA C. MARINUS	

C. Partea III. SARCINI .

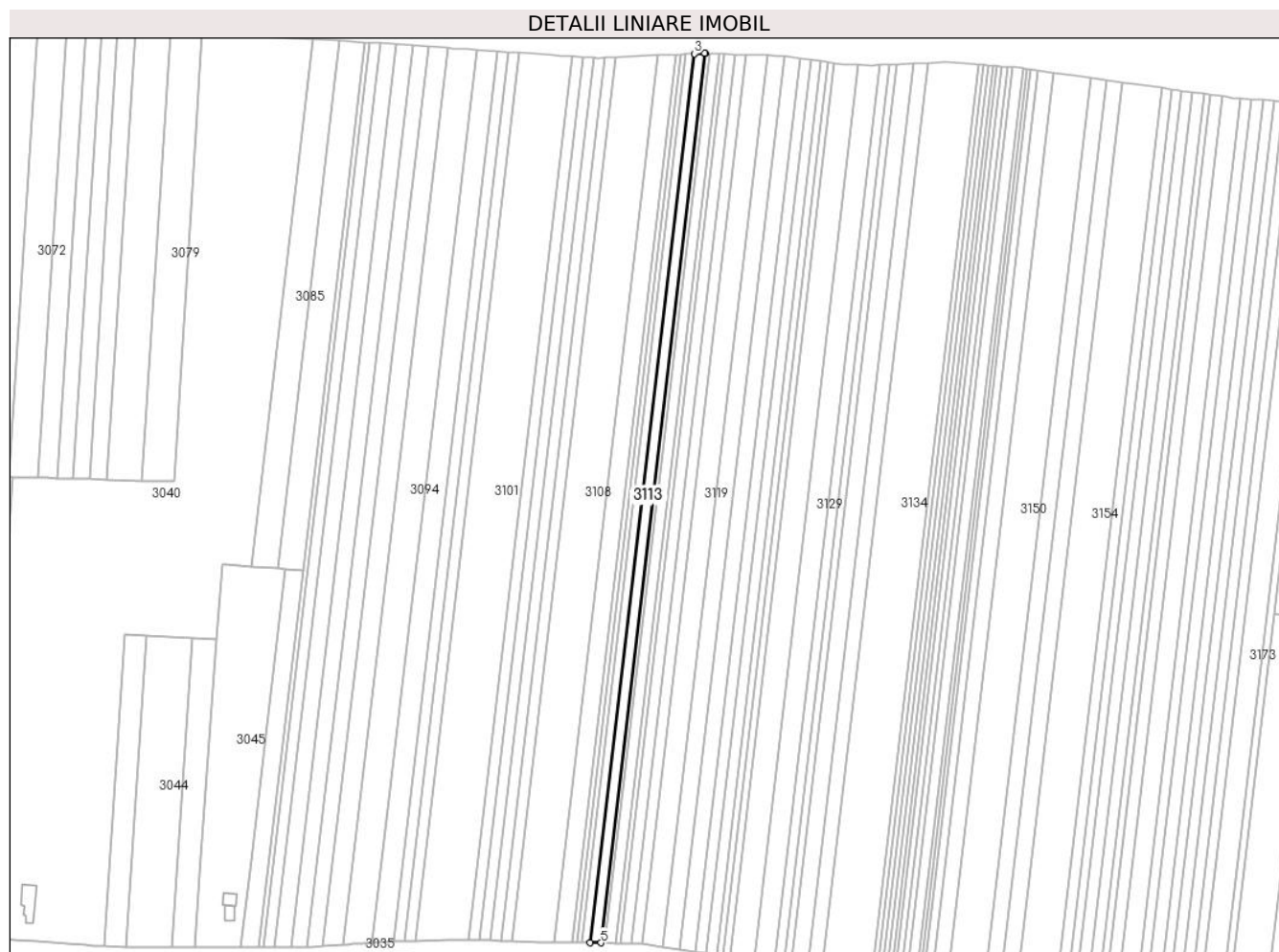
Inscrieri privind dezmembramintele dreptului de proprietate, drepturi reale de garanție și sarcini	Referințe
NU SUNT	

Anexa Nr. 1 La Partea I

Teren

Nr cadastral	Suprafața (mp)*	Observații / Referințe
	2.500	

* Suprafața este determinată în planul de proiecție Stereo 70.



Date referitoare la teren

Crt	Categorie folosință	Intra vilan	Suprafața (mp)	Tarla	Parcelă	Nr. topo	Observații / Referințe
1	arabil	NU	2.500	171	102/1	-	NUMĂR TARLA ÎN ACT:35.

Lungime Segmente

1) Valorile lungimilor segmentelor sunt obținute din proiecție în plan.

Punct început	X / Y	Punct sfârșit	X / Y	Lungime segment (** (m)
1	606.350,308 298.737,111	2	606.350,203 298.737,115	0.105
2	606.350,203 298.737,115	3	606.344,796 298.736,876	5.412
3	606.344,796 298.736,876	4	606.291,353 298.281,165	458.834
4	606.291,353 298.281,165	5	606.296,827 298.281,077	5.475
5	606.296,827 298.281,077	1	606.350,308 298.737,111	459.159

**** Lungimile segmentelor sunt determinate în planul de proiecție Stereo 70 și sunt rotunjite la 1 milimetru.**

***** Distanța dintre puncte este formată din segmente cumulate ce sunt mai mici decât valoarea 1 milimetru.**

**DATE DESPRE IMOBILUL NR. 3114**

Oficiul de Cadastru și Publicitate Imobiliară GIURGIU
Biroul de Cadastru și Publicitate Imobiliară Giurgiu

A. Partea I. Descrierea imobilului

TEREN Extravilan

Adresa: Jud. Giurgiu

Nr. Crt	Nr cadastral Nr. topografic	Suprafața* (mp)	Observații / Referințe
A1		1.000	Sector cadastral:3 Teren neimprejmuit;

B. Partea II. Proprietari și acte

Inscrieri privitoare la dreptul de proprietate și alte drepturi reale	Referințe
/	
Act Administrativ nr. 108783, din 21/07/2005 emis de CJSDPAT GIURGIU (TITLU DE PROPRIETATE;);	
B1	A1
Intabulare, drept de PROPRIETATE, dobandit prin Reconstituire, cota actuala 1/1, cota initiala 1/1	
1) VLAD I. ST. MARIN	

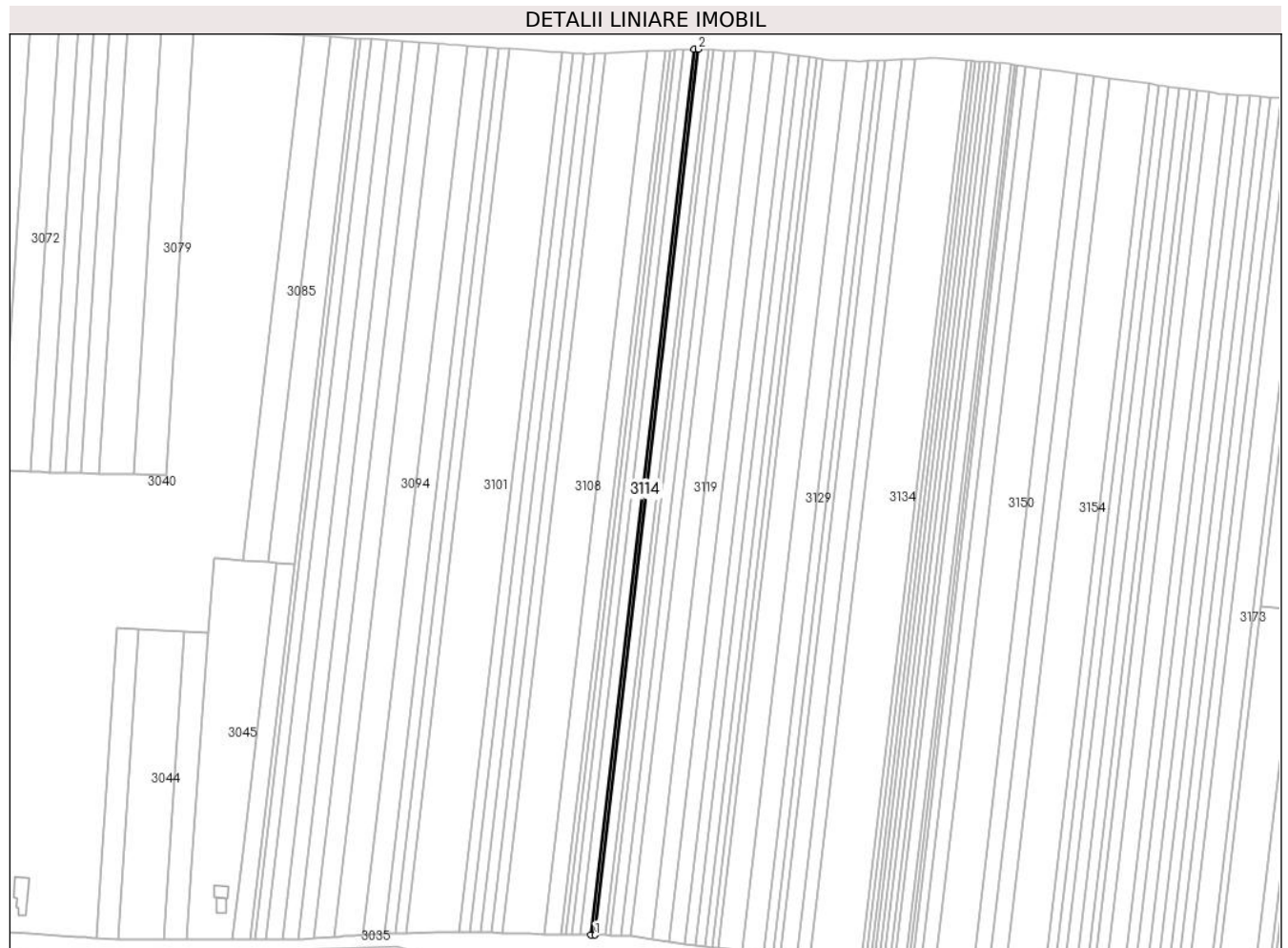
C. Partea III. SARCINI .

Inscrieri privind dezmembramintele dreptului de proprietate, drepturi reale de garanție și sarcini	Referințe
NU SUNT	

Teren

Nr cadastral	Suprafața (mp)*	Observații / Referințe
	1.000	

* Suprafața este determinată în planul de proiecție Stereo 70.



Date referitoare la teren

Crt	Categorie folosință	Intravilan	Suprafața (mp)	Tarla	Parcelă	Nr. topo	Observații / Referințe
1	arabil	NU	1.000	171	102	-	

Lungime Segmente

1) Valorile lungimilor segmentelor sunt obținute din proiecție în plan.

Punct început	X / Y	Punct sfârșit	X / Y	Lungime segment (** (m)
1	606.299,015 298.281,041	2	606.352,491 298.737,034	459.118
2	606.352,491 298.737,034	3	606.350,308 298.737,111	2.184
3	606.350,308 298.737,111	4	606.296,827 298.281,077	459.159
4	606.296,827 298.281,077	1	606.299,015 298.281,041	2.188

** Lungimile segmentelor sunt determinate în planul de proiecție Stereo 70 și sunt rotunjite la 1 milimetru.

***** Distanţa dintre puncte este formată din segmente cumulate ce sunt mai mici decât valoarea 1 milimetru.**

**DATE DESPRE IMOBILUL NR. 3115**

Oficiul de Cadastru și Publicitate Imobiliară GIURGIU
Biroul de Cadastru și Publicitate Imobiliară Giurgiu

A. Partea I. Descrierea imobilului

TEREN Extravilan

Adresa: Jud. Giurgiu

Nr. Crt	Nr cadastral Nr. topografic	Suprafața* (mp)	Observații / Referințe
A1		2.500	Sector cadastral:3 Teren neimprejmuit;

B. Partea II. Proprietari și acte

Inscrieri privitoare la dreptul de proprietate și alte drepturi reale	Referințe
/	
Act Administrativ nr. 103471, din 16/09/2003 emis de CJSDPAT GIURGIU (TITLU DE PROPRIETATE;);	
B1	A1
Intabulare, drept de PROPRIETATE, dobandit prin Reconstituire, cota actuala 1/1, cota initiala 1/1	
1) BIDEA C. DUMITRU	

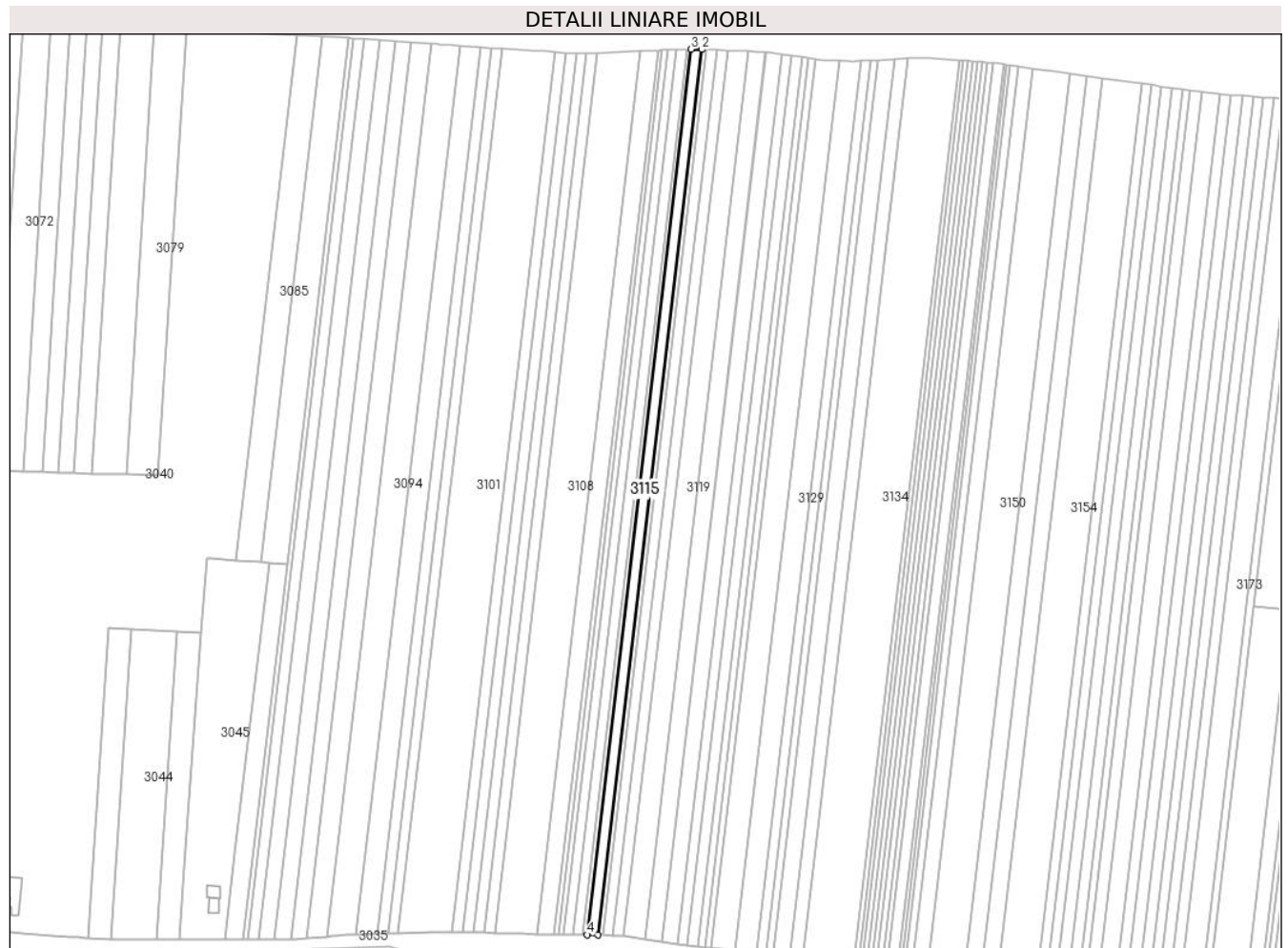
C. Partea III. SARCINI .

Inscrieri privind dezmembramintele dreptului de proprietate, drepturi reale de garanție și sarcini	Referințe
NU SUNT	

Teren

Nr cadastral	Suprafața (mp)*	Observații / Referințe
	2.500	

* Suprafața este determinată în planul de proiecție Stereo 70.



Date referitoare la teren

Crt	Categorie folosință	Intra vilan	Suprafața (mp)	Tarla	Parcelă	Nr. topo	Observații / Referințe
1	arabil	NU	2.500	171	101	-	

Lungime Segmente

1) Valorile lungimilor segmentelor sunt obținute din proiecție în plan.

Punct început	X / Y	Punct sfârșit	X / Y	Lungime segment (** (m)
1	606.304,488 298.280,953	2	606.357,952 298.736,843	459.014
2	606.357,952 298.736,843	3	606.352,491 298.737,034	5.464
3	606.352,491 298.737,034	4	606.299,015 298.281,041	459.118
4	606.299,015 298.281,041	1	606.304,488 298.280,953	5.474

** Lungimile segmentelor sunt determinate în planul de proiecție Stereo 70 și sunt rotunjite la 1 milimetru.

***** Distanţa dintre puncte este formată din segmente cumulate ce sunt mai mici decât valoarea 1 milimetru.**

**DATE DESPRE IMOBILUL NR. 3116**

Oficiul de Cadastru și Publicitate Imobiliară GIURGIU
Biroul de Cadastru și Publicitate Imobiliară Giurgiu

A. Partea I. Descrierea imobilului

TEREN Extravilan

Adresa: Jud. Giurgiu

Nr. Crt	Nr cadastral Nr. topografic	Suprafața* (mp)	Observații / Referințe
A1		1.100	Sector cadastral:3 Teren neimprejmuit;

B. Partea II. Proprietari și acte

Inscrieri privitoare la dreptul de proprietate și alte drepturi reale	Referințe
/	
Act Administrativ nr. 117667, din 15/11/2006 emis de CJSDPAT GIURGIU (TITLU DE PROPRIETATE;);	
B1	A1
Intabulare, drept de PROPRIETATE, dobandit prin Reconstituire, cota actuala 1/1, cota initiala 1/1 1) TRAISTARU M FLOREA	

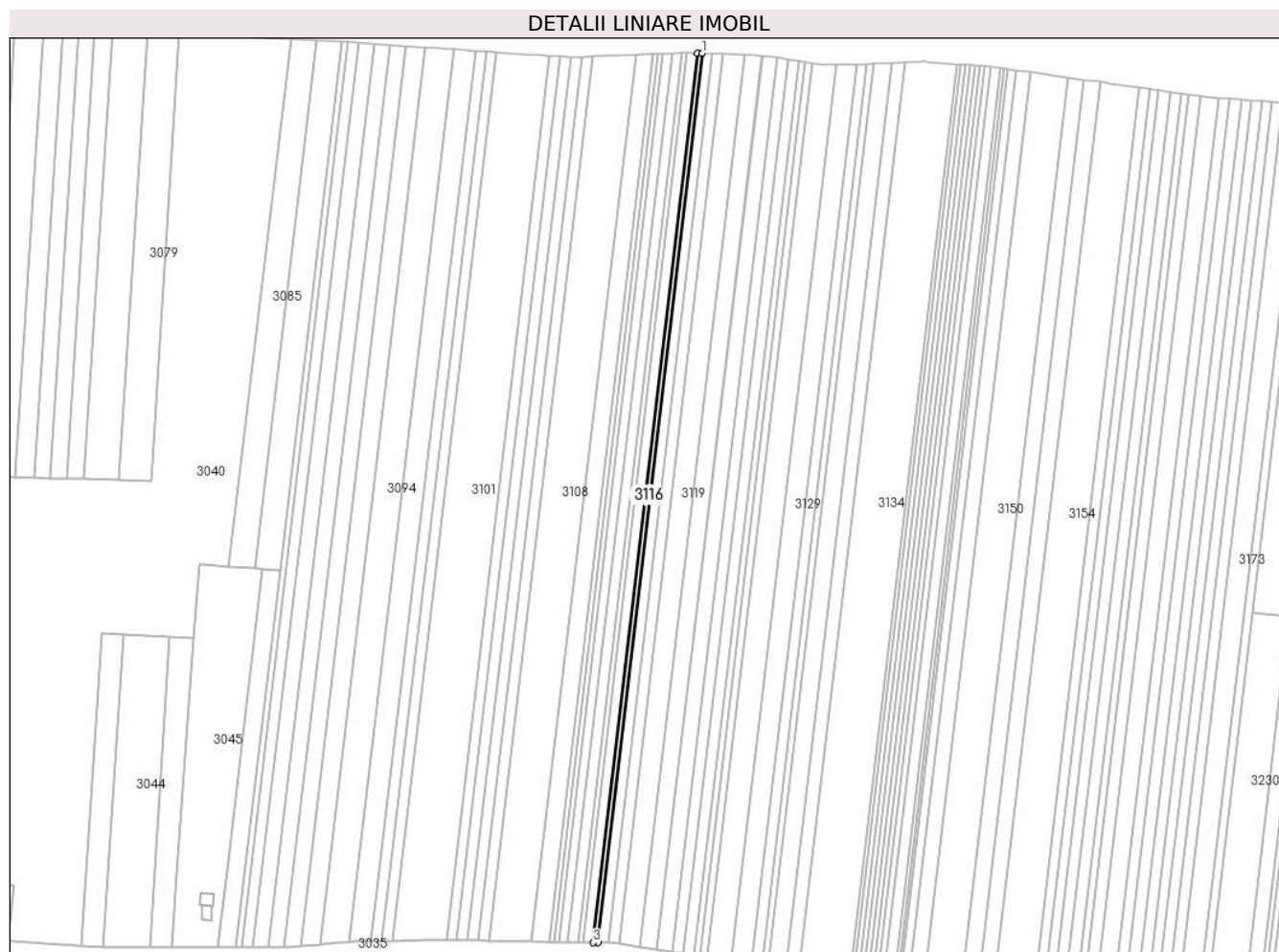
C. Partea III. SARCINI .

Inscrieri privind dezmembramintele dreptului de proprietate, drepturi reale de garanție și sarcini	Referințe
NU SUNT	

Teren

Nr cadastral	Suprafața (mp)*	Observații / Referințe
	1.100	

* Suprafața este determinată în planul de proiecție Stereo 70.



Date referitoare la teren

Crt	Categorie folosință	Intra vilan	Suprafața (mp)	Tarla	Parcelă	Nr. topo	Observații / Referințe
1	arabil	NU	1.100	171	100	-	

Lungime Segmente

1) Valorile lungimilor segmentelor sunt obținute din proiecție în plan.

Punct început	X / Y	Punct sfârșit	X / Y	Lungime segment (** (m)
1	606.360,355 298.736,759	2	606.357,952 298.736,843	2.404
2	606.357,952 298.736,843	3	606.304,488 298.280,953	459.014
3	606.304,488 298.280,953	4	606.306,897 298.280,914	2.409
4	606.306,897 298.280,914	1	606.360,355 298.736,759	458.969

** Lungimile segmentelor sunt determinate în planul de proiecție Stereo 70 și sunt rotunjite la 1 milimetru.

***** Distanţa dintre puncte este formată din segmente cumulate ce sunt mai mici decât valoarea 1 milimetru.**

**DATE DESPRE IMOBILUL NR. 3117**

Oficiul de Cadastru și Publicitate Imobiliară GIURGIU
Biroul de Cadastru și Publicitate Imobiliară Giurgiu

A. Partea I. Descrierea imobilului

TEREN Extravilan

Adresa: Jud. Giurgiu

Nr. Crt	Nr cadastral Nr. topografic	Suprafața* (mp)	Observații / Referințe
A1		2.500	Sector cadastral:3 Teren neimprejmuit;

B. Partea II. Proprietari și acte

Inscrieri privitoare la dreptul de proprietate și alte drepturi reale	Referințe
/	
Act Administrativ nr. 672, din 06/03/2025 emis de PRIMARIA COMUNEI ISVOARELE (ADEVERINTA;);	
B1	Inscrierea posesiei, drept de PROPRIETATE, dobandit prin Lege, cota actuala 1/1, cota initiala 1/1 1) NEIDENTIFICAT NEIDENTIFICAT
Act Normativ nr. 7, din 13/03/1996 emis de PARLAMENTUL ROMANIEI (LEGE; Art.13.);	
B2	Se noteaza mentiunea de proprietar neidentificat.

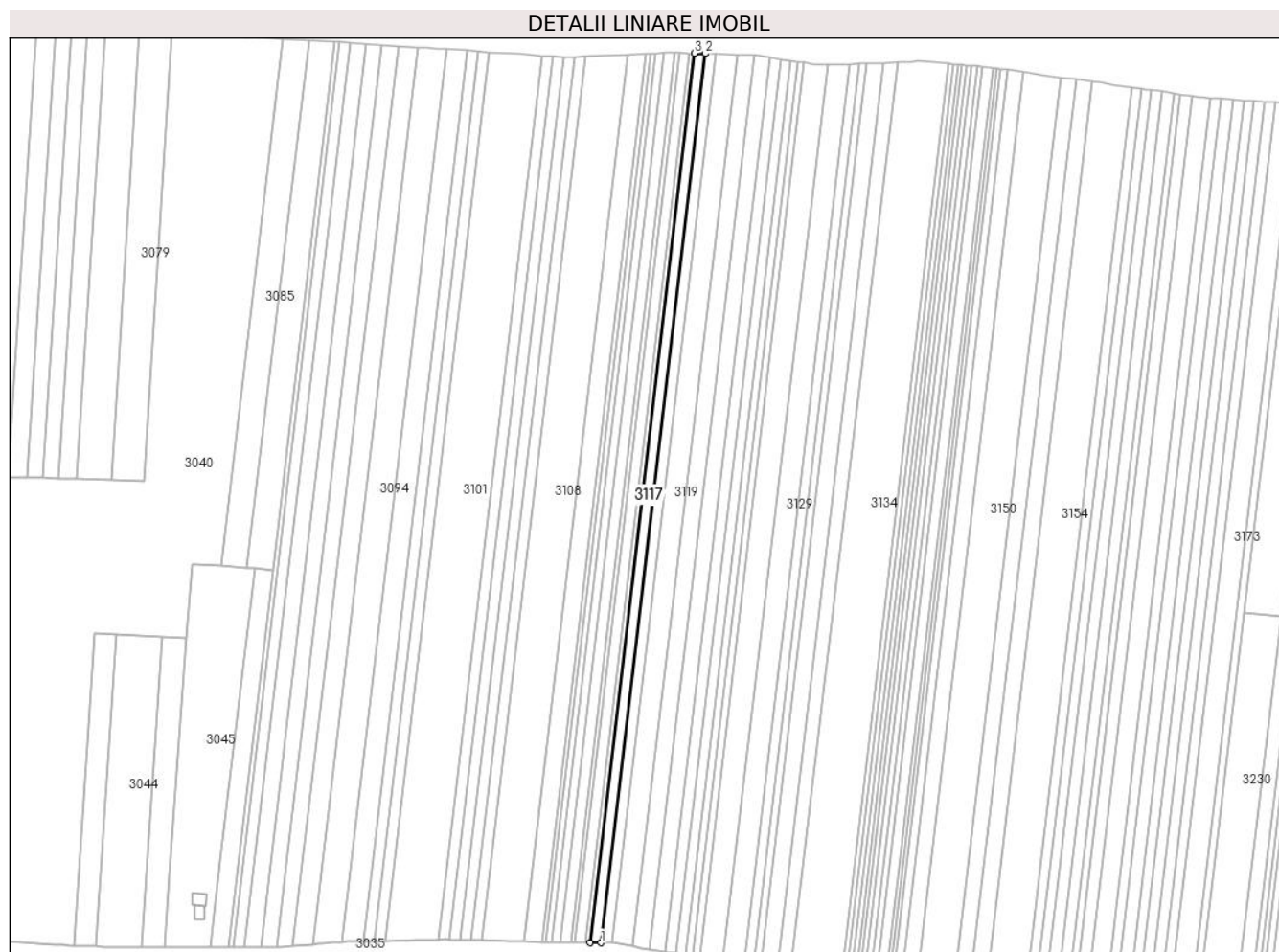
C. Partea III. SARCINI .

Inscrieri privind dezmembramintele dreptului de proprietate, drepturi reale de garanție și sarcini	Referințe
NU SUNT	

Teren

Nr cadastral	Suprafața (mp)*	Observații / Referințe
	2.500	

* Suprafața este determinată în planul de proiecție Stereo 70.



Date referitoare la teren

Crt	Categorie folosință	Intra vilan	Suprafața (mp)	Tarla	Parcelă	Nr. topo	Observații / Referințe
1	arabil	NU	2.500	171	99	-	

Lungime Segmente

1) Valorile lungimilor segmentelor sunt obținute din proiecție în plan.

Punct început	X / Y	Punct sfârșit	X / Y	Lungime segment (** (m)
1	606.312,371 298.280,826	2	606.365,818 298.736,568	458.865
2	606.365,818 298.736,568	3	606.360,355 298.736,759	5.466
3	606.360,355 298.736,759	4	606.306,897 298.280,914	458.969
4	606.306,897 298.280,914	1	606.312,371 298.280,826	5.475

** Lungimile segmentelor sunt determinate în planul de proiecție Stereo 70 și sunt rotunjite la 1 milimetru.

***** Distanţa dintre puncte este formată din segmente cumulate ce sunt mai mici decât valoarea 1 milimetru.**

**DATE DESPRE IMOBILUL NR. 3118**

Oficiul de Cadastru și Publicitate Imobiliară GIURGIU
Biroul de Cadastru și Publicitate Imobiliară Giurgiu

A. Partea I. Descrierea imobilului

TEREN Extravilan

Adresa: Jud. Giurgiu

Nr. Crt	Nr cadastral Nr. topografic	Suprafața* (mp)	Observații / Referințe
A1		2.500	Sector cadastral:3 Teren neimprejmuit;

B. Partea II. Proprietari și acte

Inscrieri privitoare la dreptul de proprietate și alte drepturi reale	Referințe
/	
Act Administrativ nr. 128066, din 22/02/2003 emis de CJSDPAT GIURGIU (TITLU DE PROPRIETATE;);	
B1	A1
Intabulare, drept de PROPRIETATE, dobandit prin Reconstituire, cota actuala 1/1, cota initiala 1/1	
1) NAN GH. PETRE	

C. Partea III. SARCINI .

Inscrieri privind dezmembramintele dreptului de proprietate, drepturi reale de garanție și sarcini	Referințe
NU SUNT	


Anexa Nr. 1 La Partea I

Teren

Nr cadastral	Suprafața (mp)*	Observații / Referințe
	2.500	

* Suprafața este determinată în planul de proiecție Stereo 70.

DETALII LINIARE IMOBIL



Date referitoare la teren

Crt	Categorie folosință	Intravilan	Suprafața (mp)	Tarla	Parcelă	Nr. topo	Observații / Referințe
1	arabil	NU	2.500	171	98	-	NUMĂR TARLA ÎN ACT:35.

Lungime Segmente

1) Valorile lungimilor segmentelor sunt obținute din proiecție în plan.

Punct început	X / Y	Punct sfârșit	X / Y	Lungime segment (** (m)
1	606.371,282 298.736,377	2	606.365,818 298.736,568	5.467
2	606.365,818 298.736,568	3	606.312,371 298.280,826	458.865
3	606.312,371 298.280,826	4	606.317,847 298.280,738	5.477
4	606.317,847 298.280,738	1	606.371,282 298.736,377	458.762

** Lungimile segmentelor sunt determinate în planul de proiecție Stereo 70 și sunt rotunjite la 1 milimetru.

***** Distanţa dintre puncte este formată din segmente cumulate ce sunt mai mici decât valoarea 1 milimetru.**

**DATE DESPRE IMOBILUL NR. 3119**

Oficiul de Cadastru și Publicitate Imobiliară GIURGIU
Biroul de Cadastru și Publicitate Imobiliară Giurgiu

A. Partea I. Descrierea imobilului

TEREN Extravilan

Adresa: Jud. Giurgiu

Nr. Crt	Nr cadastral Nr. topografic	Suprafața* (mp)	Observații / Referințe
A1		5.000	Sector cadastral:3 Teren neimprejmuit;

B. Partea II. Proprietari și acte

Inscrieri privitoare la dreptul de proprietate și alte drepturi reale	Referințe
/	
Act Administrativ nr. 36084, din 05/03/1996 emis de CJSDPAT GIURGIU (TITLU DE PROPRIETATE;);	
B1	A1
Intabulare, drept de PROPRIETATE, dobandit prin Reconstituire, cota actuala 1/1, cota initiala 1/1	
1) BABANAU GH. DUMITRU	

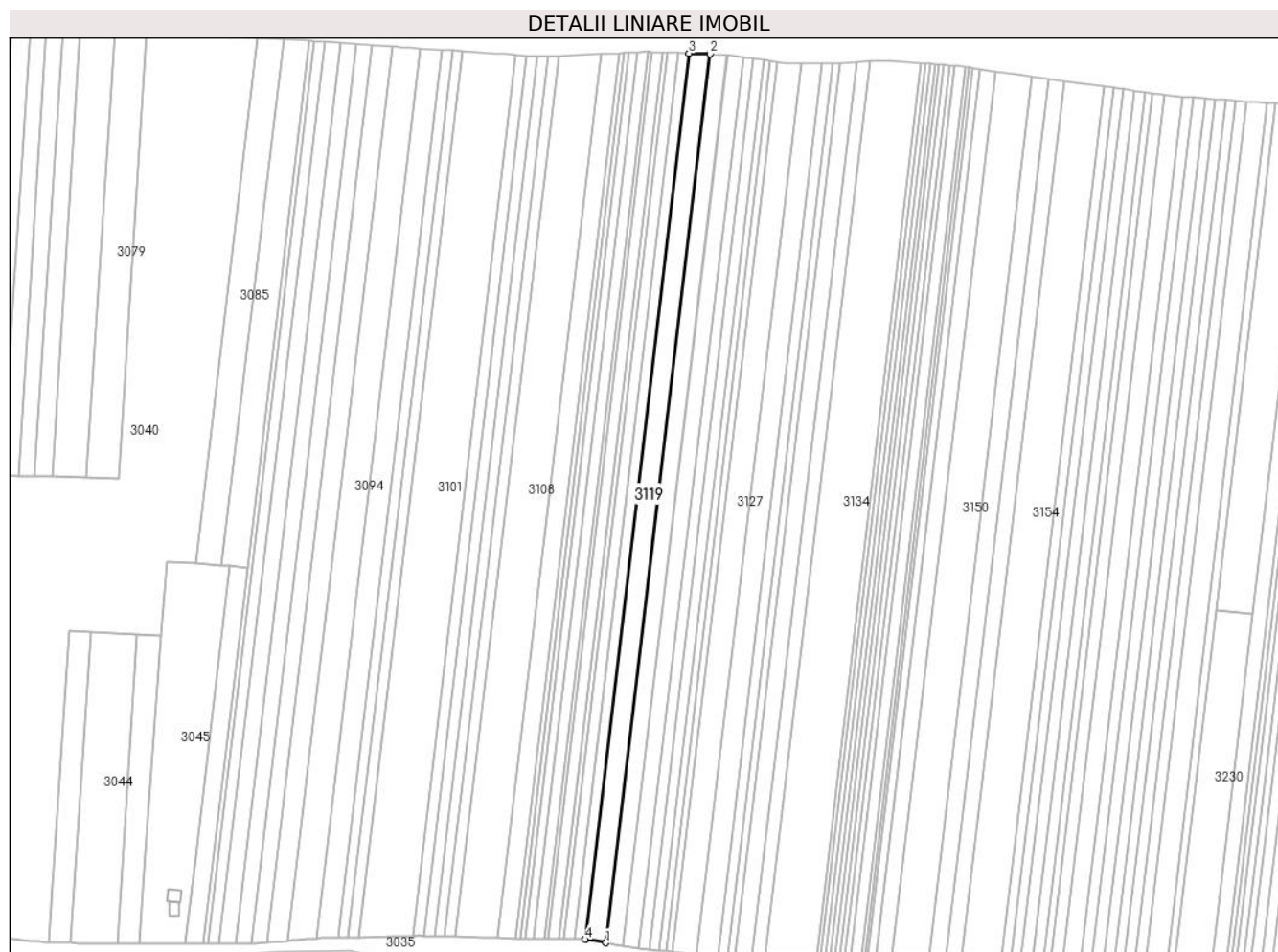
C. Partea III. SARCINI .

Inscrieri privind dezmembramintele dreptului de proprietate, drepturi reale de garanție și sarcini	Referințe
NU SUNT	

Teren

Nr cadastral	Suprafața (mp)*	Observații / Referințe
	5.000	

* Suprafața este determinată în planul de proiecție Stereo 70.



Date referitoare la teren

Crt	Categorie folosință	Intravilan	Suprafața (mp)	Tarla	Parcelă	Nr. topo	Observații / Referințe
1	arabil	NU	5.000	171	97	-	NUMĂR TARLA ÎN ACT:35.

Lungime Segmente

1) Valorile lungimilor segmentelor sunt obținute din proiecție în plan.

Punct început	X / Y	Punct sfârșit	X / Y	Lungime segment (** (m)
1	606.328,594 298.278,945	2	606.382,194 298.735,995	460.182
2	606.382,194 298.735,995	3	606.371,282 298.736,377	10.919
3	606.371,282 298.736,377	4	606.317,847 298.280,738	458.762
4	606.317,847 298.280,738	5	606.318,207 298.280,732	0.36
5	606.318,207 298.280,732	1	606.328,594 298.278,945	10.54

**** Lungimile segmentelor sunt determinate în planul de proiecție Stereo 70 și sunt rotunjite la 1 milimetru.**

***** Distanța dintre puncte este formată din segmente cumulate ce sunt mai mici decât valoarea 1 milimetru.**

**DATE DESPRE IMOBILUL NR. 3120**

Oficiul de Cadastru și Publicitate Imobiliară GIURGIU
Biroul de Cadastru și Publicitate Imobiliară Giurgiu

A. Partea I. Descrierea imobilului

TEREN Extravilan

Adresa: Jud. Giurgiu

Nr. Crt	Nr cadastral Nr. topografic	Suprafața* (mp)	Observații / Referințe
A1		4.000	Sector cadastral:3 Teren neimprejmuit;

B. Partea II. Proprietari și acte

Inscrieri privitoare la dreptul de proprietate și alte drepturi reale	Referințe
/	
Act Administrativ nr. 672, din 06/03/2025 emis de PRIMARIA COMUNEI ISVOARELE (ADEVERINTA;);	
B1	Inscrierea posesiei, drept de PROPRIETATE, dobandit prin Lege, cota actuala 1/1, cota initiala 1/1 1) NEIDENTIFICAT NEIDENTIFICAT
Act Normativ nr. 7, din 13/03/1996 emis de PARLAMENTUL ROMANIEI (LEGE; Art.13.);	
B2	Se noteaza mentiunea de proprietar neidentificat.


C. Partea III. SARCINI .

Inscrieri privind dezmembramintele dreptului de proprietate, drepturi reale de garanție și sarcini	Referințe
NU SUNT	

Teren

Nr cadastral	Suprafața (mp)*	Observații / Referințe
	4.000	

* Suprafața este determinată în planul de proiecție Stereo 70.



Date referitoare la teren

Crt	Categorie folosință	Intravilan	Suprafața (mp)	Tarla	Parcelă	Nr. topo	Observații / Referințe
1	arabil	NU	4.000	171	95,96	-	

Lungime Segmente

1) Valorile lungimilor segmentelor sunt obținute din proiecție în plan.

Punct început	X / Y	Punct sfârșit	X / Y	Lungime segment (** (m)
1	606.386,549 298.735,842	2	606.382,194 298.735,995	4.358
2	606.382,194 298.735,995	3	606.328,594 298.278,945	460.182
3	606.328,594 298.278,945	4	606.332,881 298.278,207	4.35
4	606.332,881 298.278,207	5	606.337,162 298.277,471	4.344
5	606.337,162 298.277,471	6	606.390,899 298.735,69	461.359

Punct început	X / Y	Punct sfârșit	X / Y	Lungime segment (** (m)
6	606.390,899 298.735,69	1	606.386,549 298.735,842	4.353

** Lungimile segmentelor sunt determinate în planul de proiecție Stereo 70 și sunt rotunjite la 1 milimetru.

*** Distanța dintre puncte este formată din segmente cumulate ce sunt mai mici decât valoarea 1 milimetru.

**DATE DESPRE IMOBILUL NR. 3122**

Oficiul de Cadastru și Publicitate Imobiliară GIURGIU
Biroul de Cadastru și Publicitate Imobiliară Giurgiu

A. Partea I. Descrierea imobilului

TEREN Extravilan

Adresa: Jud. Giurgiu

Nr. Crt	Nr cadastral Nr. topografic	Suprafața* (mp)	Observații / Referințe
A1		3.825	Sector cadastral:3 Teren neimprejmuit;

B. Partea II. Proprietari și acte

Inscrieri privitoare la dreptul de proprietate și alte drepturi reale		Referințe
/		
Act Administrativ nr. 83117, din 26/08/2002 emis de CJSDPAT GIURGIU (TITLU DE PROPRIETATE;);		
B1	Intabulare, drept de PROPRIETATE, dobandit prin Reconstituire, cota actuala 1/1, cota initiala 1/1 1) MACAȘOI C. MIRCEA	A1


C. Partea III. SARCINI .

Inscrieri privind dezmembramintele dreptului de proprietate, drepturi reale de garanție și sarcini	Referințe
NU SUNT	

Teren

Nr cadastral	Suprafața (mp)*	Observații / Referințe
	3.825	

* Suprafața este determinată în planul de proiecție Stereo 70.



Date referitoare la teren

Crt	Categorie folosință	Intravilan	Suprafața (mp)	Tarla	Parcelă	Nr. topo	Observații / Referințe
1	arabil	NU	3.825	171	2483/94	-	

Lungime Segmente

1) Valorile lungimilor segmentelor sunt obținute din proiecție în plan.

Punct început	X / Y	Punct sfârșit	X / Y	Lungime segment (** (m)
1	606.345,344 298.276,078	2	606.399,107 298.734,518	461.582
2	606.399,107 298.734,518	3	606.391,316 298.735,675	7.876
3	606.391,316 298.735,675	4	606.390,899 298.735,69	0.417
4	606.390,899 298.735,69	5	606.337,162 298.277,471	461.359
5	606.337,162 298.277,471	6	606.345,121 298.276,101	8.076

Punct început	X / Y	Punct sfârșit	X / Y	Lungime segment (** (m)
6	606.345,121 298.276,101	1	606.345,344 298.276,078	0.224

** Lungimile segmentelor sunt determinate în planul de proiecție Stereo 70 și sunt rotunjite la 1 milimetru.

*** Distanța dintre puncte este formată din segmente cumulate ce sunt mai mici decât valoarea 1 milimetru.

**DATE DESPRE IMOBILUL NR. 3123**

Oficiul de Cadastru și Publicitate Imobiliară GIURGIU
Biroul de Cadastru și Publicitate Imobiliară Giurgiu

A. Partea I. Descrierea imobilului

TEREN Extravilan

Adresa: Jud. Giurgiu

Nr. Crt	Nr cadastral Nr. topografic	Suprafața* (mp)	Observații / Referințe
A1		2.500	Sector cadastral:3 Teren neimprejmuit;

B. Partea II. Proprietari și acte

Inscrieri privitoare la dreptul de proprietate și alte drepturi reale	Referințe
/	
Act Administrativ nr. 105178, din 10/01/2005 emis de CJSDPAT GIURGIU (TITLU DE PROPRIETATE;);	
B1	A1
Intabulare, drept de PROPRIETATE, dobandit prin Reconstituire, cota actuala 1/1, cota initiala 1/1	
1) FILIP R. MARIA	


C. Partea III. SARCINI .

Inscrieri privind dezmembramintele dreptului de proprietate, drepturi reale de garanție și sarcini	Referințe
NU SUNT	

Teren

Nr cadastral	Suprafața (mp)*	Observații / Referințe
	2.500	

* Suprafața este determinată în planul de proiecție Stereo 70.



Date referitoare la teren

Crt	Categorie folosință	Intra vilan	Suprafața (mp)	Tarla	Parcelă	Nr. topo	Observații / Referințe
1	arabil	NU	2.500	171	93	-	

Lungime Segmente

1) Valorile lungimilor segmentelor sunt obținute din proiecție în plan.

Punct început	X / Y	Punct sfârșit	X / Y	Lungime segment (** (m)
1	606.350,732 298.275,511	2	606.404,468 298.733,722	461.351
2	606.404,468 298.733,722	3	606.399,107 298.734,518	5.42
3	606.399,107 298.734,518	4	606.345,344 298.276,078	461.582
4	606.345,344 298.276,078	1	606.350,732 298.275,511	5.418

** Lungimile segmentelor sunt determinate în planul de proiecție Stereo 70 și sunt rotunjite la 1 milimetru.

***** Distanţa dintre puncte este formată din segmente cumulate ce sunt mai mici decât valoarea 1 milimetru.**

**DATE DESPRE IMOBILUL NR. 3124**

Oficiul de Cadastru și Publicitate Imobiliară GIURGIU
Biroul de Cadastru și Publicitate Imobiliară Giurgiu

A. Partea I. Descrierea imobilului

TEREN Extravilan

Adresa: Jud. Giurgiu

Nr. Crt	Nr cadastral Nr. topografic	Suprafața* (mp)	Observații / Referințe
A1		2.500	Sector cadastral:3 Teren neimprejmuit;

B. Partea II. Proprietari și acte

Inscrieri privitoare la dreptul de proprietate și alte drepturi reale	Referințe
/	
Act Administrativ nr. 672, din 06/03/2025 emis de PRIMARIA COMUNEI ISVOARELE (ADEVERINTA;);	
B1	Inscrierea posesiei, drept de PROPRIETATE, dobandit prin Lege, cota actuala 1/1, cota initiala 1/1 1) NEIDENTIFICAT NEIDENTIFICAT
Act Normativ nr. 7, din 13/03/1996 emis de PARLAMENTUL ROMANIEI (LEGE; Art.13.);	
B2	Se noteaza mentiunea de proprietar neidentificat.

C. Partea III. SARCINI .


Inscrieri privind dezmembramintele dreptului de proprietate, drepturi reale de garanție și sarcini	Referințe
NU SUNT	

Anexa Nr. 1 La Partea I

Teren

Nr cadastral	Suprafața (mp)*	Observații / Referințe
	2.500	

* Suprafața este determinată în planul de proiecție Stereo 70.



Date referitoare la teren

Crt	Categorie folosință	Intravilan	Suprafața (mp)	Tarla	Parcelă	Nr. topo	Observații / Referințe
1	arabil	NU	2.500	171	92	-	

Lungime Segmente

1) Valorile lungimilor segmentelor sunt obținute din proiecție în plan.

Punct început	X / Y	Punct sfârșit	X / Y	Lungime segment (** (m)
1	606.356,123 298.274,943	2	606.409,832 298.732,925	461.121
2	606.409,832 298.732,925	3	606.404,468 298.733,722	5.423
3	606.404,468 298.733,722	4	606.350,732 298.275,511	461.351
4	606.350,732 298.275,511	1	606.356,123 298.274,943	5.421

** Lungimile segmentelor sunt determinate în planul de proiecție Stereo 70 și sunt rotunjite la 1 milimetru.

***** Distanţa dintre puncte este formată din segmente cumulate ce sunt mai mici decât valoarea 1 milimetru.**

**DATE DESPRE IMOBILUL NR. 3125**

Oficiul de Cadastru și Publicitate Imobiliară GIURGIU
Biroul de Cadastru și Publicitate Imobiliară Giurgiu

A. Partea I. Descrierea imobilului

TEREN Extravilan

Adresa: Jud. Giurgiu

Nr. Crt	Nr cadastral Nr. topografic	Suprafața* (mp)	Observații / Referințe
A1		1.600	Sector cadastral:3 Teren neimprejmuit;

B. Partea II. Proprietari și acte

Inscrieri privitoare la dreptul de proprietate și alte drepturi reale		Referințe
/		
Act Administrativ nr. 119089, din 05/05/2007 emis de CJSDPAT GIURGIU (TITLU DE PROPRIETATE;);		
B1	Intabulare, drept de PROPRIETATE, dobandit prin Reconstituire, cota actuala 1/1, cota initiala 1/1	A1
	1) CHIREA D MARIA 2) CHIREA V RODICA 3) CHIREA V NICOLETA 4) VULCAN D DUMITRA 5) MUSTATEA D SEVASTITA 6) LECA D TUDORA 7) CHIREA D IOANA 8) CHIREA D PETRE	


C. Partea III. SARCINI .

Inscrieri privind dezmembramintele dreptului de proprietate, drepturi reale de garanție și sarcini	Referințe
NU SUNT	

Teren

Nr cadastral	Suprafața (mp)*	Observații / Referințe
	1.600	

* Suprafața este determinată în planul de proiecție Stereo 70.



Date referitoare la teren

Crt	Categorie folosință	Intravilan	Suprafața (mp)	Tarla	Parcelă	Nr. topo	Observații / Referințe
1	arabil	NU	1.600	171	91	-	

Lungime Segmente

1) Valorile lungimilor segmentelor sunt obținute din proiecție în plan.

Punct început	X / Y	Punct sfârșit	X / Y	Lungime segment (** (m)
1	606.413,266 298.732,415	2	606.409,832 298.732,925	3.472
2	606.409,832 298.732,925	3	606.356,123 298.274,943	461.121
3	606.356,123 298.274,943	4	606.359,574 298.274,58	3.47
4	606.359,574 298.274,58	1	606.413,266 298.732,415	460.973

** Lungimile segmentelor sunt determinate în planul de proiecție Stereo 70 și sunt rotunjite la 1 milimetru.

***** Distanţa dintre puncte este formată din segmente cumulate ce sunt mai mici decât valoarea 1 milimetru.**

**DATE DESPRE IMOBILUL NR. 3126**

Oficiul de Cadastru și Publicitate Imobiliară GIURGIU
Biroul de Cadastru și Publicitate Imobiliară Giurgiu

A. Partea I. Descrierea imobilului

TEREN Extravilan

Adresa: Jud. Giurgiu

Nr. Crt	Nr cadastral Nr. topografic	Suprafața* (mp)	Observații / Referințe
A1		1.600	Sector cadastral:3 Teren neimprejmuit;

B. Partea II. Proprietari și acte

Inscrieri privitoare la dreptul de proprietate și alte drepturi reale	Referințe
/	
Act Administrativ nr. 105174, din 10/01/2005 emis de CJSDPAT GIURGIU (TITLU DE PROPRIETATE;);	
B1	A1
Intabulare, drept de PROPRIETATE, dobandit prin Reconstituire, cota actuala 1/1, cota initiala 1/1	
1) NECULA D. DUMITRU	


C. Partea III. SARCINI .

Inscrieri privind dezmembramintele dreptului de proprietate, drepturi reale de garanție și sarcini	Referințe
NU SUNT	

Teren

Nr cadastral	Suprafața (mp)*	Observații / Referințe
	1.600	

* Suprafața este determinată în planul de proiecție Stereo 70.



Date referitoare la teren

Crt	Categorie folosință	Intra vilan	Suprafața (mp)	Tarla	Parcelă	Nr. topo	Observații / Referințe
1	arabil	NU	1.600	171	90	-	

Lungime Segmente

1) Valorile lungimilor segmentelor sunt obținute din proiecție în plan.

Punct început	X / Y	Punct sfârșit	X / Y	Lungime segment (** (m)
1	606.363,027 298.274,217	2	606.416,701 298.731,904	460.823
2	606.416,701 298.731,904	3	606.413,266 298.732,415	3.473
3	606.413,266 298.732,415	4	606.359,574 298.274,58	460.973
4	606.359,574 298.274,58	1	606.363,027 298.274,217	3.472

** Lungimile segmentelor sunt determinate în planul de proiecție Stereo 70 și sunt rotunjite la 1 milimetru.

***** Distanţa dintre puncte este formată din segmente cumulate ce sunt mai mici decât valoarea 1 milimetru.**

**DATE DESPRE IMOBILUL NR. 3127**

Oficiul de Cadastru și Publicitate Imobiliară GIURGIU
Biroul de Cadastru și Publicitate Imobiliară Giurgiu

A. Partea I. Descrierea imobilului

TEREN Extravilan

Adresa: Jud. Giurgiu

Nr. Crt	Nr cadastral Nr. topografic	Suprafața* (mp)	Observații / Referințe
A1		5.700	Sector cadastral:3 Teren neimprejmuit;

B. Partea II. Proprietari și acte

Inscrieri privitoare la dreptul de proprietate și alte drepturi reale	Referințe
/	
Act Administrativ nr. 672, din 06/03/2025 emis de PRIMARIA COMUNEI ISVOARELE (ADEVERINTA;);	
B1	Inscrierea posesiei, drept de PROPRIETATE, dobandit prin Lege, cota actuala 1/1, cota initiala 1/1 1) NEIDENTIFICAT NEIDENTIFICAT
Act Normativ nr. 7, din 13/03/1996 emis de PARLAMENTUL ROMANIEI (LEGE; Art.13.);	
B2	Se noteaza mentiunea de proprietar neidentificat.


C. Partea III. SARCINI .

Inscrieri privind dezmembramintele dreptului de proprietate, drepturi reale de garanție și sarcini	Referințe
NU SUNT	

Teren

Nr cadastral	Suprafața (mp)*	Observații / Referințe
	5.700	

* Suprafața este determinată în planul de proiecție Stereo 70.



Date referitoare la teren

Crt	Categorie folosință	Intravilan	Suprafața (mp)	Tarla	Parcelă	Nr. topo	Observații / Referințe
1	arabil	NU	5.700	171	88,89	-	

Lungime Segmente

1) Valorile lungimilor segmentelor sunt obținute din proiecție în plan.

Punct început	X / Y	Punct sfârșit	X / Y	Lungime segment (** (m)
1	606.422,084 298.731,218	2	606.421,179 298.731,239	0.905
2	606.421,179 298.731,239	3	606.416,701 298.731,904	4.527
3	606.416,701 298.731,904	4	606.363,027 298.274,217	460.823
4	606.363,027 298.274,217	5	606.368,424 298.273,649	5.427
5	606.368,424 298.273,649	6	606.375,328 298.272,923	6.942

Punct început	X / Y	Punct sfârșit	X / Y	Lungime segment (** (m)
6	606.375,328 298.272,923	7	606.429,055 298.731,057	461.274
7	606.429,055 298.731,057	1	606.422,084 298.731,218	6.973

** Lungimile segmentelor sunt determinate în planul de proiecție Stereo 70 și sunt rotunjite la 1 milimetru.

*** Distanța dintre puncte este formată din segmente cumulate ce sunt mai mici decât valoarea 1 milimetru.

**DATE DESPRE IMOBILUL NR. 3129**

Oficiul de Cadastru și Publicitate Imobiliară GIURGIU
Biroul de Cadastru și Publicitate Imobiliară Giurgiu

A. Partea I. Descrierea imobilului

TEREN Extravilan

Adresa: Jud. Giurgiu

Nr. Crt	Nr cadastral Nr. topografic	Suprafața* (mp)	Observații / Referințe
A1		5.000	Sector cadastral:3 Teren neimprejmuit;

B. Partea II. Proprietari și acte

Inscrieri privitoare la dreptul de proprietate și alte drepturi reale	Referințe
/	
Act Administrativ nr. 47945, din 23/05/1995 emis de CJSDPAT GIURGIU (TITLU DE PROPRIETATE;);	
B1	A1
Intabulare, drept de PROPRIETATE, dobandit prin Reconstituire, cota actuala 1/1, cota initiala 1/1	
1) LEMANDROI V. COSTICA	


C. Partea III. SARCINI .

Inscrieri privind dezmembramintele dreptului de proprietate, drepturi reale de garanție și sarcini	Referințe
NU SUNT	

Teren

Nr cadastral	Suprafața (mp)*	Observații / Referințe
	5.000	

* Suprafața este determinată în planul de proiecție Stereo 70.



Date referitoare la teren

Crt	Categorie folosință	Intravilan	Suprafața (mp)	Tarla	Parcelă	Nr. topo	Observații / Referințe
1	arabil	NU	5.000	171	87	-	NUMĂR TARLA ÎN ACT:35.

Lungime Segmente

1) Valorile lungimilor segmentelor sunt obținute din proiecție în plan.

Punct început	X / Y	Punct sfârșit	X / Y	Lungime segment (** (m)
1	606.386,187 298.272,509	2	606.439,966 298.731,083	461.717
2	606.439,966 298.731,083	3	606.435,882 298.730,899	4.088
3	606.435,882 298.730,899	4	606.429,055 298.731,057	6.829
4	606.429,055 298.731,057	5	606.375,328 298.272,923	461.274
5	606.375,328 298.272,923	6	606.379,002 298.272,536	3.694

Punct început	X / Y	Punct sfârșit	X / Y	Lungime segment (** (m)
6	606.379,002 298.272,536	1	606.386,187 298.272,509	7.185

** Lungimile segmentelor sunt determinate în planul de proiecție Stereo 70 și sunt rotunjite la 1 milimetru.

*** Distanța dintre puncte este formată din segmente cumulate ce sunt mai mici decât valoarea 1 milimetru.

**DATE DESPRE IMOBILUL NR. 3130**

Oficiul de Cadastru și Publicitate Imobiliară GIURGIU
Biroul de Cadastru și Publicitate Imobiliară Giurgiu

A. Partea I. Descrierea imobilului

TEREN Extravilan

Adresa: Jud. Giurgiu

Nr. Crt	Nr cadastral Nr. topografic	Suprafața* (mp)	Observații / Referințe
A1		2.300	Sector cadastral:3 Teren neimprejmuit;

B. Partea II. Proprietari și acte

Inscrieri privitoare la dreptul de proprietate și alte drepturi reale		Referințe
/		
Act Administrativ nr. 98793, din 20/06/2003 emis de CJSDPAT GIURGIU (TITLU DE PROPRIETATE;);		
B1	Intabulare, drept de PROPRIETATE, dobandit prin Reconstituire, cota actuala 1/1, cota initiala 1/1	A1
	1) TRĂISTARU N. VASILE	
	2) TRĂISTARU N. RADU	


C. Partea III. SARCINI .

Inscrieri privind dezmembramintele dreptului de proprietate, drepturi reale de garanție și sarcini	Referințe
NU SUNT	

Teren

Nr cadastral	Suprafața (mp)*	Observații / Referințe
	2.300	

* Suprafața este determinată în planul de proiecție Stereo 70.



Date referitoare la teren

Crt	Categorie folosință	Intra vilan	Suprafața (mp)	Tarla	Parcelă	Nr. topo	Observații / Referințe
1	arabil	NU	2.300	171	86	-	

Lungime Segmente

1) Valorile lungimilor segmentelor sunt obținute din proiecție în plan.

Punct început	X / Y	Punct sfârșit	X / Y	Lungime segment (** (m)
1	606.445,006 298.731,31	2	606.439,966 298.731,083	5.045
2	606.439,966 298.731,083	3	606.386,187 298.272,509	461.717
3	606.386,187 298.272,509	4	606.391,199 298.272,491	5.012
4	606.391,199 298.272,491	1	606.445,006 298.731,31	461.963

** Lungimile segmentelor sunt determinate în planul de proiecție Stereo 70 și sunt rotunjite la 1 milimetru.

***** Distanţa dintre puncte este formată din segmente cumulate ce sunt mai mici decât valoarea 1 milimetru.**

**DATE DESPRE IMOBILUL NR. 3131**

Oficiul de Cadastru și Publicitate Imobiliară GIURGIU
Biroul de Cadastru și Publicitate Imobiliară Giurgiu

A. Partea I. Descrierea imobilului

TEREN Extravilan

Adresa: Jud. Giurgiu

Nr. Crt	Nr cadastral Nr. topografic	Suprafața* (mp)	Observații / Referințe
A1		1.699	Sector cadastral:3 Teren neimprejmuit;

B. Partea II. Proprietari și acte

Inscrieri privitoare la dreptul de proprietate și alte drepturi reale		Referințe
/		
Act Administrativ nr. 115111, din 29/08/2005 emis de CJSDPAT GIURGIU (TITLU DE PROPRIETATE;);		
B1	Intabulare, drept de PROPRIETATE, dobandit prin Reconstituire, cota actuala 1/1, cota initiala 1/1	A1
	1) TRAISTARU I MARIN	
	2) TRAISTARU I GHEORGHE	


C. Partea III. SARCINI .

Inscrieri privind dezmembramintele dreptului de proprietate, drepturi reale de garanție și sarcini	Referințe
NU SUNT	

Teren

Nr cadastral	Suprafața (mp)*	Observații / Referințe
	1.699	

* Suprafața este determinată în planul de proiecție Stereo 70.



Date referitoare la teren

Crt	Categorie folosință	Intra vilan	Suprafața (mp)	Tarla	Parcelă	Nr. topo	Observații / Referințe
1	arabil	NU	1.699	171	85	-	

Lungime Segmente

1) Valorile lungimilor segmentelor sunt obținute din proiecție în plan.

Punct început	X / Y	Punct sfârșit	X / Y	Lungime segment (** (m)
1	606.394,9 298.272,477	2	606.448,728 298.731,478	462.146
2	606.448,728 298.731,478	3	606.445,006 298.731,31	3.726
3	606.445,006 298.731,31	4	606.391,199 298.272,491	461.963
4	606.391,199 298.272,491	1	606.394,9 298.272,477	3.701

** Lungimile segmentelor sunt determinate în planul de proiecție Stereo 70 și sunt rotunjite la 1 milimetru.

***** Distanţa dintre puncte este formată din segmente cumulate ce sunt mai mici decât valoarea 1 milimetru.**

**DATE DESPRE IMOBILUL NR. 3132**

Oficiul de Cadastru și Publicitate Imobiliară GIURGIU
Biroul de Cadastru și Publicitate Imobiliară Giurgiu

A. Partea I. Descrierea imobilului

TEREN Extravilan

Adresa: Jud. Giurgiu

Nr. Crt	Nr cadastral Nr. topografic	Suprafața* (mp)	Observații / Referințe
A1		4.000	Sector cadastral:3 Teren neimprejmuit;

B. Partea II. Proprietari și acte

Inscrieri privitoare la dreptul de proprietate și alte drepturi reale	Referințe
/	
Act Administrativ nr. 107986, din 16/09/2004 emis de CJSDPAT GIURGIU (TITLU DE PROPRIETATE;);	
B1	A1
Intabulare, drept de PROPRIETATE, dobandit prin Reconstituire, cota actuala 1/1, cota initiala 1/1	
1) CHIREA D. ANA 2) VLĂDUCU D. STEFANIA 3) TRĂISTARU D. RODIN 4) OLTEANU D. GHERGHINA 5) TRĂISTARU D. IONEL	


C. Partea III. SARCINI .

Inscrieri privind dezmembramintele dreptului de proprietate, drepturi reale de garanție și sarcini	Referințe
NU SUNT	

Teren

Nr cadastral	Suprafața (mp)*	Observații / Referințe
	4.000	

* Suprafața este determinată în planul de proiecție Stereo 70.



Date referitoare la teren

Crt	Categorie folosință	Intra vilan	Suprafața (mp)	Tarla	Parcelă	Nr. topo	Observații / Referințe
1	arabil	NU	4.000	171	84	-	

Lungime Segmente

1) Valorile lungimilor segmentelor sunt obținute din proiecție în plan.

Punct început	X / Y	Punct sfârșit	X / Y	Lungime segment (** (m)
1	606.403,606 298.272,445	2	606.457,485 298.731,872	462.576
2	606.457,485 298.731,872	3	606.448,728 298.731,478	8.766
3	606.448,728 298.731,478	4	606.394,9 298.272,477	462.146
4	606.394,9 298.272,477	1	606.403,606 298.272,445	8.706

** Lungimile segmentelor sunt determinate în planul de proiecție Stereo 70 și sunt rotunjite la 1 milimetru.

***** Distanţa dintre puncte este formată din segmente cumulate ce sunt mai mici decât valoarea 1 milimetru.**

**DATE DESPRE IMOBILUL NR. 3133**

Oficiul de Cadastru și Publicitate Imobiliară GIURGIU
Biroul de Cadastru și Publicitate Imobiliară Giurgiu

A. Partea I. Descrierea imobilului

TEREN Extravilan

Adresa: Jud. Giurgiu

Nr. Crt	Nr cadastral Nr. topografic	Suprafața* (mp)	Observații / Referințe
A1		3.200	Sector cadastral:3 Teren neimprejmuit;

B. Partea II. Proprietari și acte

Inscrieri privitoare la dreptul de proprietate și alte drepturi reale	Referințe
/	
Act Administrativ nr. 47824, din 25/09/1995 emis de CJSDPAT GIURGIU (TITLU DE PROPRIETATE;);	
B1	A1
Intabulare, drept de PROPRIETATE, dobandit prin Reconstituire, cota actuala 1/1, cota initiala 1/1	
1) POSTOLACHE M, VASILE	

C. Partea III. SARCINI .

Inscrieri privind dezmembramintele dreptului de proprietate, drepturi reale de garanție și sarcini	Referințe
NU SUNT	

Teren

Nr cadastral	Suprafața (mp)*	Observații / Referințe
	3.200	

* Suprafața este determinată în planul de proiecție Stereo 70.



Date referitoare la teren

Crt	Categorie folosință	Intravilan	Suprafața (mp)	Tarla	Parcelă	Nr. topo	Observații / Referințe
1	arabil	NU	3.200	171	83	-	NUMĂR TARLA ÎN ACT:35.

Lungime Segmente

1) Valorile lungimilor segmentelor sunt obținute din proiecție în plan.

Punct început	X / Y	Punct sfârșit	X / Y	Lungime segment (** (m)
1	606.464,485 298.732,187	2	606.457,485 298.731,872	7.007
2	606.457,485 298.731,872	3	606.403,606 298.272,445	462.576
3	606.403,606 298.272,445	4	606.410,566 298.272,419	6.96
4	606.410,566 298.272,419	1	606.464,485 298.732,187	462.919

** Lungimile segmentelor sunt determinate în planul de proiecție Stereo 70 și sunt rotunjite la 1 milimetru.

***** Distanţa dintre puncte este formată din segmente cumulate ce sunt mai mici decât valoarea 1 milimetru.**

**DATE DESPRE IMOBILUL NR. 3134**

Oficiul de Cadastru și Publicitate Imobiliară GIURGIU
Biroul de Cadastru și Publicitate Imobiliară Giurgiu

A. Partea I. Descrierea imobilului

TEREN Extravilan

Adresa: Jud. Giurgiu

Nr. Crt	Nr cadastral Nr. topografic	Suprafața* (mp)	Observații / Referințe
A1		12.200	Sector cadastral:3 Teren neimprejmuit;

B. Partea II. Proprietari și acte

Inscrieri privitoare la dreptul de proprietate și alte drepturi reale	Referințe
/	
Act Administrativ nr. 672, din 06/03/2025 emis de PRIMARIA COMUNEI ISVOARELE (ADEVERINTA;);	
B1	Inscrierea posesiei, drept de PROPRIETATE, dobandit prin Lege, cota actuala 1/1, cota initiala 1/1 1) NEIDENTIFICAT NEIDENTIFICAT
Act Normativ nr. 7, din 13/03/1996 emis de PARLAMENTUL ROMANIEI (LEGE; Art.13.);	
B2	Se noteaza mentiunea de proprietar neidentificat.

C. Partea III. SARCINI .

Inscrieri privind dezmembramintele dreptului de proprietate, drepturi reale de garanție și sarcini	Referințe
NU SUNT	

Teren

Nr cadastral	Suprafața (mp)*	Observații / Referințe
	12.200	

* Suprafața este determinată în planul de proiecție Stereo 70.



Date referitoare la teren

Crt	Categorie folosință	Intravilan	Suprafața (mp)	Tarla	Parcelă	Nr. topo	Observații / Referințe
1	arabil	NU	12.200	171	79,80,81,82	-	

Lungime Segmente

1) Valorile lungimilor segmentelor sunt obținute din proiecție în plan.

Punct început	X / Y	Punct sfârșit	X / Y	Lungime segment (** (m)
1	606.475,401 298.732,593	2	606.474,715 298.732,648	0.688
2	606.474,715 298.732,648	3	606.471,479 298.732,502	3.239
3	606.471,479 298.732,502	4	606.464,485 298.732,187	7.001
4	606.464,485 298.732,187	5	606.410,566 298.272,419	462.919
5	606.410,566 298.272,419	6	606.417,52 298.272,394	6.954

Punct început	X / Y	Punct sfârșit	X / Y	Lungime segment (** (m)
6	606.417,52 298.272,394	7	606.421,43 298.272,379	3.91
7	606.421,43 298.272,379	8	606.429,254 298.272,35	7.824
8	606.429,254 298.272,35	9	606.437,089 298.272,321	7.835
9	606.437,089 298.272,321	10	606.490,919 298.731,341	462.166
10	606.490,919 298.731,341	11	606.483,155 298.731,967	7.789
11	606.483,155 298.731,967	1	606.475,401 298.732,593	7.779

** Lungimile segmentelor sunt determinate în planul de proiecție Stereo 70 și sunt rotunjite la 1 milimetru.

*** Distanța dintre puncte este formată din segmente cumulate ce sunt mai mici decât valoarea 1 milimetru.

**DATE DESPRE IMOBILUL NR. 3138**

Oficiul de Cadastru și Publicitate Imobiliară GIURGIU
Biroul de Cadastru și Publicitate Imobiliară Giurgiu

A. Partea I. Descrierea imobilului

TEREN Extravilan

Adresa: Jud. Giurgiu

Nr. Crt	Nr cadastral Nr. topografic	Suprafața* (mp)	Observații / Referințe
A1		1.000	Sector cadastral:3 Teren neimprejmuit;

B. Partea II. Proprietari și acte

Inscrieri privitoare la dreptul de proprietate și alte drepturi reale	Referințe
/	
Act Administrativ nr. 98767, din 17/06/2003 emis de CJSDPAT GIURGIU (TITLU DE PROPRIETATE;);	
B1	A1
Intabulare, drept de PROPRIETATE, dobandit prin Reconstituire, cota actuala 1/1, cota initiala 1/1	
1) DUMITRASCU N. EUGEN	


C. Partea III. SARCINI .

Inscrieri privind dezmembramintele dreptului de proprietate, drepturi reale de garanție și sarcini	Referințe
NU SUNT	

Teren

Nr cadastral	Suprafața (mp)*	Observații / Referințe
	1.000	

* Suprafața este determinată în planul de proiecție Stereo 70.



Date referitoare la teren

Crt	Categorie folosință	Intravilan	Suprafața (mp)	Tarla	Parcelă	Nr. topo	Observații / Referințe
1	arabil	NU	1.000	171	78/1	-	

Lungime Segmente

1) Valorile lungimilor segmentelor sunt obținute din proiecție în plan.

Punct început	X / Y	Punct sfârșit	X / Y	Lungime segment (** (m)
1	606.493,078 298.731,167	2	606.490,919 298.731,341	2.166
2	606.490,919 298.731,341	3	606.437,089 298.272,321	462.166
3	606.437,089 298.272,321	4	606.439,267 298.272,313	2.178
4	606.439,267 298.272,313	1	606.493,078 298.731,167	461.999

** Lungimile segmentelor sunt determinate în planul de proiecție Stereo 70 și sunt rotunjite la 1 milimetru.

***** Distanţa dintre puncte este formată din segmente cumulate ce sunt mai mici decât valoarea 1 milimetru.**

**DATE DESPRE IMOBILUL NR. 3139**

Oficiul de Cadastru și Publicitate Imobiliară GIURGIU
Biroul de Cadastru și Publicitate Imobiliară Giurgiu

A. Partea I. Descrierea imobilului

TEREN Extravilan

Adresa: Jud. Giurgiu

Nr. Crt	Nr cadastral Nr. topografic	Suprafața* (mp)	Observații / Referințe
A1		1.100	Sector cadastral:3 Teren neimprejmuit;

B. Partea II. Proprietari și acte

Inscrieri privitoare la dreptul de proprietate și alte drepturi reale	Referințe
/	
Act Administrativ nr. 672, din 06/03/2025 emis de PRIMARIA COMUNEI ISVOARELE (ADEVERINTA;);	
B1	Inscrierea posesiei, drept de PROPRIETATE, dobandit prin Lege, cota actuala 1/1, cota initiala 1/1 1) NEIDENTIFICAT NEIDENTIFICAT
Act Normativ nr. 7, din 13/03/1996 emis de PARLAMENTUL ROMANIEI (LEGE; Art.13.);	
B2	Se noteaza mentiunea de proprietar neidentificat.


C. Partea III. SARCINI .

Inscrieri privind dezmembramintele dreptului de proprietate, drepturi reale de garanție și sarcini	Referințe
NU SUNT	

Teren

Nr cadastral	Suprafața (mp)*	Observații / Referințe
	1.100	

* Suprafața este determinată în planul de proiecție Stereo 70.



Date referitoare la teren

Crt	Categorie folosință	Intra vilan	Suprafața (mp)	Tarla	Parcelă	Nr. topo	Observații / Referințe
1	arabil	NU	1.100	171	78	-	

Lungime Segmente

1) Valorile lungimilor segmentelor sunt obținute din proiecție în plan.

Punct început	X / Y	Punct sfârșit	X / Y	Lungime segment (** (m)
1	606.441,663 298.272,304	2	606.495,453 298.730,976	461.815
2	606.495,453 298.730,976	3	606.493,078 298.731,167	2.383
3	606.493,078 298.731,167	4	606.439,267 298.272,313	461.999
4	606.439,267 298.272,313	1	606.441,663 298.272,304	2.396

** Lungimile segmentelor sunt determinate în planul de proiecție Stereo 70 și sunt rotunjite la 1 milimetru.

***** Distanţa dintre puncte este formată din segmente cumulate ce sunt mai mici decât valoarea 1 milimetru.**

**DATE DESPRE IMOBILUL NR. 3140**

Oficiul de Cadastru și Publicitate Imobiliară GIURGIU
Biroul de Cadastru și Publicitate Imobiliară Giurgiu

A. Partea I. Descrierea imobilului

TEREN Extravilan

Adresa: Jud. Giurgiu

Nr. Crt	Nr cadastral Nr. topografic	Suprafața* (mp)	Observații / Referințe
A1		1.100	Sector cadastral:3 Teren neimprejmuit;

B. Partea II. Proprietari și acte

Inscrieri privitoare la dreptul de proprietate și alte drepturi reale	Referințe
/	
Act Administrativ nr. 47833, din 25/09/1995 emis de CJSDPAT GIURGIU (TITLU DE PROPRIETATE;);	
B1	A1
Intabulare, drept de PROPRIETATE, dobandit prin Reconstituire, cota actuala 1/1, cota initiala 1/1	
1) RADU R. DUMITRU	

C. Partea III. SARCINI .


Inscrieri privind dezmembramintele dreptului de proprietate, drepturi reale de garanție și sarcini	Referințe
NU SUNT	

Anexa Nr. 1 La Partea I

Teren

Nr cadastral	Suprafața (mp)*	Observații / Referințe
	1.100	

* Suprafața este determinată în planul de proiecție Stereo 70.



Date referitoare la teren

Crt	Categorie folosință	Intra vilan	Suprafața (mp)	Tarla	Parcelă	Nr. topo	Observații / Referințe
1	arabil	NU	1.100	171	77	-	NUMĂR TARLA ÎN ACT:35.

Lungime Segmente

1) Valorile lungimilor segmentelor sunt obținute din proiecție în plan.

Punct început	X / Y	Punct sfârșit	X / Y	Lungime segment (** (m)
1	606.444,061 298.272,296	2	606.497,83 298.730,784	461.63
2	606.497,83 298.730,784	3	606.495,453 298.730,976	2.385
3	606.495,453 298.730,976	4	606.441,663 298.272,304	461.815
4	606.441,663 298.272,304	1	606.444,061 298.272,296	2.398

** Lungimile segmentelor sunt determinate în planul de proiecție Stereo 70 și sunt rotunjite la 1 milimetru.

***** Distanţa dintre puncte este formată din segmente cumulate ce sunt mai mici decât valoarea 1 milimetru.**

**DATE DESPRE IMOBILUL NR. 3141**

Oficiul de Cadastru și Publicitate Imobiliară GIURGIU
Biroul de Cadastru și Publicitate Imobiliară Giurgiu

A. Partea I. Descrierea imobilului

TEREN Extravilan

Adresa: Jud. Giurgiu

Nr. Crt	Nr cadastral Nr. topografic	Suprafața* (mp)	Observații / Referințe
A1		1.100	Sector cadastral:3 Teren neimprejmuit;

B. Partea II. Proprietari și acte

Inscrieri privitoare la dreptul de proprietate și alte drepturi reale	Referințe
/	
Act Administrativ nr. 672, din 06/03/2025 emis de PRIMARIA COMUNEI ISVOARELE (ADEVERINTA;);	
B1	Inscrierea posesiei, drept de PROPRIETATE, dobandit prin Lege, cota actuala 1/1, cota initiala 1/1 1) NEIDENTIFICAT NEIDENTIFICAT
Act Normativ nr. 7, din 13/03/1996 emis de PARLAMENTUL ROMANIEI (LEGE; Art.13.);	
B2	Se noteaza mentiunea de proprietar neidentificat.

C. Partea III. SARCINI .


Inscrieri privind dezmembramintele dreptului de proprietate, drepturi reale de garanție și sarcini	Referințe
NU SUNT	

Anexa Nr. 1 La Partea I

Teren

Nr cadastral	Suprafața (mp)*	Observații / Referințe
	1.100	

* Suprafața este determinată în planul de proiecție Stereo 70.



Date referitoare la teren

Crt	Categorie folosință	Intra vilan	Suprafața (mp)	Tarla	Parcelă	Nr. topo	Observații / Referințe
1	arabil	NU	1.100	171	76	-	

Lungime Segmente

1) Valorile lungimilor segmentelor sunt obținute din proiecție în plan.

Punct început	X / Y	Punct sfârșit	X / Y	Lungime segment (** (m)
1	606.500,207 298.730,593	2	606.497,83 298.730,784	2.385
2	606.497,83 298.730,784	3	606.444,061 298.272,296	461.63
3	606.444,061 298.272,296	4	606.446,46 298.272,287	2.399
4	606.446,46 298.272,287	1	606.500,207 298.730,593	461.447

** Lungimile segmentelor sunt determinate în planul de proiecție Stereo 70 și sunt rotunjite la 1 milimetru.

***** Distanţa dintre puncte este formată din segmente cumulate ce sunt mai mici decât valoarea 1 milimetru.**

**DATE DESPRE IMOBILUL NR. 3142**

Oficiul de Cadastru și Publicitate Imobiliară GIURGIU
Biroul de Cadastru și Publicitate Imobiliară Giurgiu

A. Partea I. Descrierea imobilului

TEREN Extravilan

Adresa: Jud. Giurgiu

Nr. Crt	Nr cadastral Nr. topografic	Suprafața* (mp)	Observații / Referințe
A1	30609	1.100	Sector cadastral:3 Teren neimprejmuit;

B. Partea II. Proprietari și acte

Inscrieri privitoare la dreptul de proprietate și alte drepturi reale		Referințe
14154 / 24/03/2017		
Act Normativ nr. 17, din 07/03/2014 emis de Parlamentul Romaniei;		
B3	Imobil aflat sub incidenta art.3 alin (1) din Legea nr 17/2014	A1
25243 / 29/03/2022		
Act Notarial nr. 424, din 25/03/2022 emis de Ujeniuc Madalina Anca;		
B4	Intabulare, drept de PROPRIETATEdonatie, dobandit prin Conventie, cota actuala 1/1, cota initiala 1/1 1) CUSA CORNEL, necasatorit;	A1

C. Partea III. SARCINI .


Inscrieri privind dezmembramintele dreptului de proprietate, drepturi reale de garanție și sarcini	Referințe
NU SUNT	

Anexa Nr. 1 La Partea I

Teren

Nr cadastral	Suprafața (mp)*	Observații / Referințe
30609	1.100	

* Suprafața este determinată în planul de proiecție Stereo 70.



Date referitoare la teren

Crt	Categorie folosință	Intra vilan	Suprafața (mp)	Tarla	Parcelă	Nr. topo	Observații / Referințe
1	arabil	NU	1.100	171	75	-	

Lungime Segmente

1) Valorile lungimilor segmentelor sunt obținute din proiecție în plan.

Punct început	X / Y	Punct sfârșit	X / Y	Lungime segment (** (m)
1	606.448,859 298.272,278	2	606.502,585 298.730,401	461.263
2	606.502,585 298.730,401	3	606.500,207 298.730,593	2.386
3	606.500,207 298.730,593	4	606.446,46 298.272,287	461.447
4	606.446,46 298.272,287	1	606.448,859 298.272,278	2.399

** Lungimile segmentelor sunt determinate în planul de proiecție Stereo 70 și sunt rotunjite la 1 milimetru.

***** Distanţa dintre puncte este formată din segmente cumulate ce sunt mai mici decât valoarea 1 milimetru.**

**DATE DESPRE IMOBILUL NR. 3143**

Oficiul de Cadastru și Publicitate Imobiliară GIURGIU
Biroul de Cadastru și Publicitate Imobiliară Giurgiu

A. Partea I. Descrierea imobilului

TEREN Extravilan

Adresa: Jud. Giurgiu

Nr. Crt	Nr cadastral Nr. topografic	Suprafața* (mp)	Observații / Referințe
A1		1.300	Sector cadastral:3 Teren neimprejmuit;

B. Partea II. Proprietari și acte

Inscrieri privitoare la dreptul de proprietate și alte drepturi reale	Referințe
/	
Act Administrativ nr. 47824, din 25/09/1995 emis de CJSDPAT GIURGIU (TITLU DE PROPRIETATE;);	
B1	A1
Intabulare, drept de PROPRIETATE, dobandit prin Reconstituire, cota actuala 1/1, cota initiala 1/1	
1) POSTOLACHE VASILE	


C. Partea III. SARCINI .

Inscrieri privind dezmembramintele dreptului de proprietate, drepturi reale de garanție și sarcini	Referințe
NU SUNT	

Teren

Nr cadastral	Suprafața (mp)*	Observații / Referințe
	1.300	

* Suprafața este determinată în planul de proiecție Stereo 70.



Date referitoare la teren

Crt	Categorie folosință	Intra vilan	Suprafața (mp)	Tarla	Parcelă	Nr. topo	Observații / Referințe
1	arabil	NU	1.300	171	74	-	NUMĂR TARLA ÎN ACT:35.

Lungime Segmente

1) Valorile lungimilor segmentelor sunt obținute din proiecție în plan.

Punct început	X / Y	Punct sfârșit	X / Y	Lungime segment (** (m)
1	606.505,397 298.730,174	2	606.502,585 298.730,401	2.821
2	606.502,585 298.730,401	3	606.448,859 298.272,278	461.263
3	606.448,859 298.272,278	4	606.451,696 298.272,267	2.837
4	606.451,696 298.272,267	1	606.505,397 298.730,174	461.045

** Lungimile segmentelor sunt determinate în planul de proiecție Stereo 70 și sunt rotunjite la 1 milimetru.

***** Distanţa dintre puncte este formată din segmente cumulate ce sunt mai mici decât valoarea 1 milimetru.**

**DATE DESPRE IMOBILUL NR. 3144**

Oficiul de Cadastru și Publicitate Imobiliară GIURGIU
Biroul de Cadastru și Publicitate Imobiliară Giurgiu

A. Partea I. Descrierea imobilului

TEREN Extravilan

Adresa: Jud. Giurgiu

Nr. Crt	Nr cadastral Nr. topografic	Suprafața* (mp)	Observații / Referințe
A1		1.300	Sector cadastral:3 Teren neimprejmuit;

B. Partea II. Proprietari și acte

Inscrieri privitoare la dreptul de proprietate și alte drepturi reale	Referințe
/	
Act Administrativ nr. 672, din 06/03/2025 emis de PRIMARIA COMUNEI ISVOARELE (ADEVERINTA;);	
B1	Inscrierea posesiei, drept de PROPRIETATE, dobandit prin Lege, cota actuala 1/1, cota initiala 1/1 1) NEIDENTIFICAT NEIDENTIFICAT
Act Normativ nr. 7, din 13/03/1996 emis de PARLAMENTUL ROMANIEI (LEGE; Art.13.);	
B2	Se noteaza mentiunea de proprietar neidentificat.


C. Partea III. SARCINI .

Inscrieri privind dezmembramintele dreptului de proprietate, drepturi reale de garanție și sarcini	Referințe
NU SUNT	

Teren

Nr cadastral	Suprafața (mp)*	Observații / Referințe
	1.300	

* Suprafața este determinată în planul de proiecție Stereo 70.



Date referitoare la teren

Crt	Categorie folosință	Intravilan	Suprafața (mp)	Tarla	Parcelă	Nr. topo	Observații / Referințe
1	arabil	NU	1.300	171	73/1?	-	

Lungime Segmente

1) Valorile lungimilor segmentelor sunt obținute din proiecție în plan.

Punct început	X / Y	Punct sfârșit	X / Y	Lungime segment (** (m)
1	606.454,535 298.272,257	2	606.508,21 298.729,947	460.827
2	606.508,21 298.729,947	3	606.505,397 298.730,174	2.822
3	606.505,397 298.730,174	4	606.451,696 298.272,267	461.045
4	606.451,696 298.272,267	1	606.454,535 298.272,257	2.839

** Lungimile segmentelor sunt determinate în planul de proiecție Stereo 70 și sunt rotunjite la 1 milimetru.

***** Distanţa dintre puncte este formată din segmente cumulate ce sunt mai mici decât valoarea 1 milimetru.**

**DATE DESPRE IMOBILUL NR. 3145**

Oficiul de Cadastru și Publicitate Imobiliară GIURGIU
Biroul de Cadastru și Publicitate Imobiliară Giurgiu

A. Partea I. Descrierea imobilului

TEREN Extravilan

Adresa: Jud. Giurgiu

Nr. Crt	Nr cadastral Nr. topografic	Suprafața* (mp)	Observații / Referințe
A1		2.500	Sector cadastral:3 Teren neimprejmuit;

B. Partea II. Proprietari și acte

Inscrieri privitoare la dreptul de proprietate și alte drepturi reale	Referințe
/	
Act Administrativ nr. 47967, din 27/06/1995 emis de CJSDPAT GIURGIU (TITLU DE PROPRIETATE;);	
B1	A1
Intabulare, drept de PROPRIETATE, dobandit prin Reconstituire, cota actuala 1/1, cota initiala 1/1	
1) BALASA ST. GHEORGHE	

C. Partea III. SARCINI .

Inscrieri privind dezmembramintele dreptului de proprietate, drepturi reale de garanție și sarcini	Referințe
NU SUNT	

Teren

Nr cadastral	Suprafața (mp)*	Observații / Referințe
	2.500	

* Suprafața este determinată în planul de proiecție Stereo 70.



Date referitoare la teren

Crt	Categorie folosință	Intravilan	Suprafața (mp)	Tarla	Parcelă	Nr. topo	Observații / Referințe
1	arabil	NU	2.500	171	73	-	NUMĂR TARLA ÎN ACT:35.

Lungime Segmente

1) Valorile lungimilor segmentelor sunt obținute din proiecție în plan.

Punct început	X / Y	Punct sfârșit	X / Y	Lungime segment (** (m)
1	606.513,596 298.729,272	2	606.509,553 298.729,839	4.083
2	606.509,553 298.729,839	3	606.508,21 298.729,947	1.347
3	606.508,21 298.729,947	4	606.454,535 298.272,257	460.827
4	606.454,535 298.272,257	5	606.459,998 298.272,237	5.463
5	606.459,998 298.272,237	1	606.513,596 298.729,272	460.167

**** Lungimile segmentelor sunt determinate în planul de proiecție Stereo 70 și sunt rotunjite la 1 milimetru.**

***** Distanța dintre puncte este formată din segmente cumulate ce sunt mai mici decât valoarea 1 milimetru.**

**DATE DESPRE IMOBILUL NR. 3146**

Oficiul de Cadastru și Publicitate Imobiliară GIURGIU
Biroul de Cadastru și Publicitate Imobiliară Giurgiu

A. Partea I. Descrierea imobilului

TEREN Extravilan

Adresa: Jud. Giurgiu

Nr. Crt	Nr cadastral Nr. topografic	Suprafața* (mp)	Observații / Referințe
A1		800	Sector cadastral:3 Teren neimprejmuit;

B. Partea II. Proprietari și acte

Inscrieri privitoare la dreptul de proprietate și alte drepturi reale	Referințe
/	
Act Administrativ nr. 672, din 06/03/2025 emis de PRIMARIA COMUNEI ISVOARELE (ADEVERINTA;);	
B1	Inscrierea posesiei, drept de PROPRIETATE, dobandit prin Lege, cota actuala 1/1, cota initiala 1/1 1) NEIDENTIFICAT NEIDENTIFICAT
Act Normativ nr. 7, din 13/03/1996 emis de PARLAMENTUL ROMANIEI (LEGE; Art.13.);	
B2	Se noteaza mentiunea de proprietar neidentificat.


C. Partea III. SARCINI .

Inscrieri privind dezmembramintele dreptului de proprietate, drepturi reale de garanție și sarcini	Referințe
NU SUNT	

Teren

Nr cadastral	Suprafața (mp)*	Observații / Referințe
	800	

* Suprafața este determinată în planul de proiecție Stereo 70.



Date referitoare la teren

Crt	Categorie folosință	Intra vilan	Suprafața (mp)	Tarla	Parcelă	Nr. topo	Observații / Referințe
1	arabil	NU	800	171	72/1	-	

Lungime Segmente

1) Valorile lungimilor segmentelor sunt obținute din proiecție în plan.

Punct început	X / Y	Punct sfârșit	X / Y	Lungime segment (** (m)
1	606.461,748 298.272,23	2	606.515,319 298.729,031	459.932
2	606.515,319 298.729,031	3	606.513,596 298.729,272	1.74
3	606.513,596 298.729,272	4	606.459,998 298.272,237	460.167
4	606.459,998 298.272,237	1	606.461,748 298.272,23	1.75

** Lungimile segmentelor sunt determinate în planul de proiecție Stereo 70 și sunt rotunjite la 1 milimetru.

***** Distanţa dintre puncte este formată din segmente cumulate ce sunt mai mici decât valoarea 1 milimetru.**

**DATE DESPRE IMOBILUL NR. 3147**

Oficiul de Cadastru și Publicitate Imobiliară GIURGIU
Biroul de Cadastru și Publicitate Imobiliară Giurgiu

A. Partea I. Descrierea imobilului

TEREN Extravilan

Adresa: Jud. Giurgiu

Nr. Crt	Nr cadastral Nr. topografic	Suprafața* (mp)	Observații / Referințe
A1		800	Sector cadastral:3 Teren neimprejmuit;

B. Partea II. Proprietari și acte

Inscrieri privitoare la dreptul de proprietate și alte drepturi reale	Referințe
/	
Act Administrativ nr. 107967, din 14/09/2004 emis de CJSDPAT GIURGIU (TITLU DE PROPRIETATE;);	
B1	A1
Intabulare, drept de PROPRIETATE, dobandit prin Reconstituire, cota actuala 1/1, cota initiala 1/1	
1) ȚUICĂ D. ION	


C. Partea III. SARCINI .

Inscrieri privind dezmembramintele dreptului de proprietate, drepturi reale de garanție și sarcini	Referințe
NU SUNT	

Teren

Nr cadastral	Suprafața (mp)*	Observații / Referințe
	800	

* Suprafața este determinată în planul de proiecție Stereo 70.



Date referitoare la teren

Crt	Categorie folosință	Intra vilan	Suprafața (mp)	Tarla	Parcelă	Nr. topo	Observații / Referințe
1	arabil	NU	800	171	72	-	

Lungime Segmente

1) Valorile lungimilor segmentelor sunt obținute din proiecție în plan.

Punct început	X / Y	Punct sfârșit	X / Y	Lungime segment (** (m)
1	606.463,499 298.272,224	2	606.517,042 298.728,789	459.694
2	606.517,042 298.728,789	3	606.515,319 298.729,031	1.74
3	606.515,319 298.729,031	4	606.461,748 298.272,23	459.932
4	606.461,748 298.272,23	1	606.463,499 298.272,224	1.751

** Lungimile segmentelor sunt determinate în planul de proiecție Stereo 70 și sunt rotunjite la 1 milimetru.

***** Distanţa dintre puncte este formată din segmente cumulate ce sunt mai mici decât valoarea 1 milimetru.**

**DATE DESPRE IMOBILUL NR. 3148**

Oficiul de Cadastru și Publicitate Imobiliară GIURGIU
Biroul de Cadastru și Publicitate Imobiliară Giurgiu

A. Partea I. Descrierea imobilului

TEREN Extravilan

Adresa: Jud. Giurgiu

Nr. Crt	Nr cadastral Nr. topografic	Suprafața* (mp)	Observații / Referințe
A1		1.900	Sector cadastral:3 Teren neimprejmuit;

B. Partea II. Proprietari și acte

Inscrieri privitoare la dreptul de proprietate și alte drepturi reale	Referințe
/	
Act Administrativ nr. 107973, din 14/09/2004 emis de CJSDPAT GIURGIU (TITLU DE PROPRIETATE;);	
B1	A1
Intabulare, drept de PROPRIETATE, dobandit prin Reconstituire, cota actuala 1/1, cota initiala 1/1	
1) MACAȘOI P. MATEI	

C. Partea III. SARCINI .

Inscrieri privind dezmembramintele dreptului de proprietate, drepturi reale de garanție și sarcini	Referințe
NU SUNT	

Teren

Nr cadastral	Suprafața (mp)*	Observații / Referințe
	1.900	

* Suprafața este determinată în planul de proiecție Stereo 70.



Date referitoare la teren

Crt	Categorie folosință	Intravilan	Suprafața (mp)	Tarla	Parcelă	Nr. topo	Observații / Referințe
1	arabil	NU	1.900	171	71	-	

Lungime Segmente

1) Valorile lungimilor segmentelor sunt obținute din proiecție în plan.

Punct început	X / Y	Punct sfârșit	X / Y	Lungime segment (** (m)
1	606.467,661 298.272,208	2	606.521,139 298.728,215	459.132
2	606.521,139 298.728,215	3	606.517,042 298.728,789	4.137
3	606.517,042 298.728,789	4	606.463,499 298.272,224	459.694
4	606.463,499 298.272,224	1	606.467,661 298.272,208	4.162

** Lungimile segmentelor sunt determinate în planul de proiecție Stereo 70 și sunt rotunjite la 1 milimetru.

***** Distanţa dintre puncte este formată din segmente cumulate ce sunt mai mici decât valoarea 1 milimetru.**

**DATE DESPRE IMOBILUL NR. 3149**

Oficiul de Cadastru și Publicitate Imobiliară GIURGIU
Biroul de Cadastru și Publicitate Imobiliară Giurgiu

A. Partea I. Descrierea imobilului

TEREN Extravilan

Adresa: Jud. Giurgiu

Nr. Crt	Nr cadastral Nr. topografic	Suprafața* (mp)	Observații / Referințe
A1		3.600	Sector cadastral:3 Teren neimprejmuit;

B. Partea II. Proprietari și acte

Inscrieri privitoare la dreptul de proprietate și alte drepturi reale	Referințe
/	
Act Administrativ nr. 107984, din 15/09/2004 emis de CJSDPAT GIURGIU (TITLU DE PROPRIETATE;);	
B1	A1
Intabulare, drept de PROPRIETATE, dobandit prin Reconstituire, cota actuala 1/1, cota initiala 1/1	
1) ȚUICĂ ST. IOANA	
2) ȚUICĂ M. DUMITRU	
3) ȚUICĂ M. ELISABETA	

C. Partea III. SARCINI .

Inscrieri privind dezmembramintele dreptului de proprietate, drepturi reale de garanție și sarcini	Referințe
NU SUNT	

Anexa Nr. 1 La Partea I

Teren

Nr cadastral	Suprafața (mp)*	Observații / Referințe
	3.600	

* Suprafața este determinată în planul de proiecție Stereo 70.



Date referitoare la teren

Crt	Categorie folosință	Intra vilan	Suprafața (mp)	Tarla	Parcelă	Nr. topo	Observații / Referințe
1	arabil	NU	3.600	171	70	-	

Lungime Segmente

1) Valorile lungimilor segmentelor sunt obținute din proiecție în plan.

Punct început	X / Y	Punct sfârșit	X / Y	Lungime segment (** (m)
1	606.528,915 298.727,125	2	606.521,139 298.728,215	7.852
2	606.521,139 298.728,215	3	606.467,661 298.272,208	459.132
3	606.467,661 298.272,208	4	606.475,562 298.272,179	7.901
4	606.475,562 298.272,179	1	606.528,915 298.727,125	458.064

** Lungimile segmentelor sunt determinate în planul de proiecție Stereo 70 și sunt rotunjite la 1 milimetru.

***** Distanţa dintre puncte este formată din segmente cumulate ce sunt mai mici decât valoarea 1 milimetru.**

**DATE DESPRE IMOBILUL NR. 3150**

Oficiul de Cadastru și Publicitate Imobiliară GIURGIU
Biroul de Cadastru și Publicitate Imobiliară Giurgiu

A. Partea I. Descrierea imobilului

TEREN Extravilan

Adresa: Jud. Giurgiu

Nr. Crt	Nr cadastral Nr. topografic	Suprafața* (mp)	Observații / Referințe
A1		8.800	Sector cadastral:3 Teren neimprejmuit;

B. Partea II. Proprietari și acte

Inscrieri privitoare la dreptul de proprietate și alte drepturi reale		Referințe
/		
Act Administrativ nr. 672, din 06/03/2025 emis de PRIMARIA COMUNEI ISVOARELE (ADEVERINTA;);		
B1	Inscrierea posesiei, drept de PROPRIETATE, dobandit prin Lege, cota actuala 1/1, cota initiala 1/1 1) NEIDENTIFICAT NEIDENTIFICAT	A1
Act Normativ nr. 7, din 13/03/1996 emis de PARLAMENTUL ROMANIEI (LEGE; Art.13.);		
B2	Se noteaza mentiunea de proprietar neidentificat.	A1


C. Partea III. SARCINI .

Inscrieri privind dezmembramintele dreptului de proprietate, drepturi reale de garanție și sarcini	Referințe
NU SUNT	

Teren

Nr cadastral	Suprafața (mp)*	Observații / Referințe
	8.800	

* Suprafața este determinată în planul de proiecție Stereo 70.



Date referitoare la teren

Crt	Categorie folosință	Intravilan	Suprafața (mp)	Tarla	Parcelă	Nr. topo	Observații / Referințe
1	arabil	NU	8.800	171	68,69	-	

Lungime Segmente

1) Valorile lungimilor segmentelor sunt obținute din proiecție în plan.

Punct început	X / Y	Punct sfârșit	X / Y	Lungime segment (** (m)
1	606.539,745 298.725,607	2	606.528,915 298.727,125	10.936
2	606.528,915 298.727,125	3	606.475,562 298.272,179	458.064
3	606.475,562 298.272,179	4	606.486,565 298.272,138	11.003
4	606.486,565 298.272,138	5	606.494,952 298.272,107	8.387
5	606.494,952 298.272,107	6	606.548,0 298.724,45	455.443

Punct început	X / Y	Punct sfârșit	X / Y	Lungime segment (** (m)
6	606.548,0 298.724,45	1	606.539,745 298.725,607	8.336

** Lungimile segmentelor sunt determinate în planul de proiecție Stereo 70 și sunt rotunjite la 1 milimetru.

*** Distanța dintre puncte este formată din segmente cumulate ce sunt mai mici decât valoarea 1 milimetru.

**DATE DESPRE IMOBILUL NR. 3152**

Oficiul de Cadastru și Publicitate Imobiliară GIURGIU
Biroul de Cadastru și Publicitate Imobiliară Giurgiu

A. Partea I. Descrierea imobilului

TEREN Extravilan

Adresa: Jud. Giurgiu

Nr. Crt	Nr cadastral Nr. topografic	Suprafața* (mp)	Observații / Referințe
A1		3.800	Sector cadastral:3 Teren neimprejmuit;

B. Partea II. Proprietari și acte

Inscrieri privitoare la dreptul de proprietate și alte drepturi reale	Referințe
/	
Act Administrativ nr. 47965, din 23/05/1995 emis de CJSDPAT GIURGIU (TITLU DE PROPRIETATE;);	
B1	A1
Intabulare, drept de PROPRIETATE, dobandit prin Reconstituire, cota actuala 1/1, cota initiala 1/1	
1) VOICU ST. PETRE	

C. Partea III. SARCINI .

Inscrieri privind dezmembramintele dreptului de proprietate, drepturi reale de garanție și sarcini	Referințe
NU SUNT	


Anexa Nr. 1 La Partea I

Teren

Nr cadastral	Suprafața (mp)*	Observații / Referințe
	3.800	

* Suprafața este determinată în planul de proiecție Stereo 70.

DETALII LINIARE IMOBIL



Date referitoare la teren

Crt	Categorie folosință	Intra vilan	Suprafața (mp)	Tarla	Parcelă	Nr. topo	Observații / Referințe
1	arabil	NU	3.800	171	67	-	NUMĂR TARLA ÎN ACT:35.

Lungime Segmente

1) Valorile lungimilor segmentelor sunt obținute din proiecție în plan.

Punct început	X / Y	Punct sfârșit	X / Y	Lungime segment (** (m)
1	606.503,359 298.272,076	2	606.556,275 298.723,29	454.306
2	606.556,275 298.723,29	3	606.548,0 298.724,45	8.356
3	606.548,0 298.724,45	4	606.494,952 298.272,107	455.443
4	606.494,952 298.272,107	1	606.503,359 298.272,076	8.407

** Lungimile segmentelor sunt determinate în planul de proiecție Stereo 70 și sunt rotunjite la 1 milimetru.

***** Distanţa dintre puncte este formată din segmente cumulate ce sunt mai mici decât valoarea 1 milimetru.**

**DATE DESPRE IMOBILUL NR. 3153**

Oficiul de Cadastru și Publicitate Imobiliară GIURGIU
Biroul de Cadastru și Publicitate Imobiliară Giurgiu

A. Partea I. Descrierea imobilului

TEREN Extravilan

Adresa: Jud. Giurgiu

Nr. Crt	Nr cadastral Nr. topografic	Suprafața* (mp)	Observații / Referințe
A1		3.800	Sector cadastral:3 Teren neimprejmuit;

B. Partea II. Proprietari și acte

Inscrieri privitoare la dreptul de proprietate și alte drepturi reale	Referințe
/	
Act Administrativ nr. 124952, din 06/09/2011 emis de CJSDPAT GIURGIU (TITLU DE PROPRIETATE;);	
B1	A1
Intabulare, drept de PROPRIETATE, dobandit prin Reconstituire, cota actuala 1/1, cota initiala 1/1	
1) STOIAN P. DUMITRU	


C. Partea III. SARCINI .

Inscrieri privind dezmembramintele dreptului de proprietate, drepturi reale de garanție și sarcini	Referințe
NU SUNT	

Teren

Nr cadastral	Suprafața (mp)*	Observații / Referințe
	3.800	

* Suprafața este determinată în planul de proiecție Stereo 70.



Date referitoare la teren

Crt	Categorie folosință	Intravilan	Suprafața (mp)	Tarla	Parcelă	Nr. topo	Observații / Referințe
1	arabil	NU	3.800	171	66	-	

Lungime Segmente

1) Valorile lungimilor segmentelor sunt obținute din proiecție în plan.

Punct început	X / Y	Punct sfârșit	X / Y	Lungime segment (** (m)
1	606.511,788 298.272,045	2	606.564,571 298.722,127	453.166
2	606.564,571 298.722,127	3	606.556,275 298.723,29	8.377
3	606.556,275 298.723,29	4	606.503,359 298.272,076	454.306
4	606.503,359 298.272,076	1	606.511,788 298.272,045	8.429

** Lungimile segmentelor sunt determinate în planul de proiecție Stereo 70 și sunt rotunjite la 1 milimetru.

***** Distanţa dintre puncte este formată din segmente cumulate ce sunt mai mici decât valoarea 1 milimetru.**

**DATE DESPRE IMOBILUL NR. 3154**

Oficiul de Cadastru și Publicitate Imobiliară GIURGIU
Biroul de Cadastru și Publicitate Imobiliară Giurgiu

A. Partea I. Descrierea imobilului

TEREN Extravilan

Adresa: Jud. Giurgiu

Nr. Crt	Nr cadastral Nr. topografic	Suprafața* (mp)	Observații / Referințe
A1		9.200	Sector cadastral:3 Teren neimprejmuit;

B. Partea II. Proprietari și acte

Inscrieri privitoare la dreptul de proprietate și alte drepturi reale	Referințe
/	
Act Administrativ nr. 672, din 06/03/2025 emis de PRIMARIA COMUNEI ISVOARELE (ADEVERINTA;);	
B1	Inscrierea posesiei, drept de PROPRIETATE, dobandit prin Lege, cota actuala 1/1, cota initiala 1/1 1) NEIDENTIFICAT NEIDENTIFICAT
Act Normativ nr. 7, din 13/03/1996 emis de PARLAMENTUL ROMANIEI (LEGE; Art.13.);	
B2	Se noteaza mentiunea de proprietar neidentificat.


C. Partea III. SARCINI .

Inscrieri privind dezmembramintele dreptului de proprietate, drepturi reale de garanție și sarcini	Referințe
NU SUNT	

Teren

Nr cadastral	Suprafața (mp)*	Observații / Referințe
	9.200	

* Suprafața este determinată în planul de proiecție Stereo 70.



Date referitoare la teren

Crt	Categorie folosință	Intravilan	Suprafața (mp)	Tarla	Parcelă	Nr. topo	Observații / Referințe
1	arabil	NU	9.200	171	62,63,64,65	-	

Lungime Segmente

1) Valorile lungimilor segmentelor sunt obținute din proiecție în plan.

Punct început	X / Y	Punct sfârșit	X / Y	Lungime segment (** (m)
1	606.579,688 298.720,008	2	606.574,641 298.720,715	5.096
2	606.574,641 298.720,715	3	606.569,602 298.721,422	5.088
3	606.569,602 298.721,422	4	606.564,571 298.722,127	5.08
4	606.564,571 298.722,127	5	606.511,788 298.272,045	453.166
5	606.511,788 298.272,045	6	606.516,9 298.272,026	5.112

Punct început	X / Y	Punct sfârșit	X / Y	Lungime segment (** (m)
6	606.516,9 298.272,026	7	606.522,02 298.272,007	5.12
7	606.522,02 298.272,007	8	606.527,147 298.271,988	5.127
8	606.527,147 298.271,988	9	606.532,283 298.271,97	5.136
9	606.532,283 298.271,97	10	606.584,743 298.719,299	450.395
10	606.584,743 298.719,299	1	606.579,688 298.720,008	5.104

** Lungimile segmentelor sunt determinate în planul de proiecție Stereo 70 și sunt rotunjite la 1 milimetru.

*** Distanța dintre puncte este formată din segmente cumulate ce sunt mai mici decât valoarea 1 milimetru.

**DATE DESPRE IMOBILUL NR. 3158**

Oficiul de Cadastru și Publicitate Imobiliară GIURGIU
Biroul de Cadastru și Publicitate Imobiliară Giurgiu

A. Partea I. Descrierea imobilului

TEREN Extravilan

Adresa: Jud. Giurgiu

Nr. Crt	Nr cadastral Nr. topografic	Suprafața* (mp)	Observații / Referințe
A1		2.300	Sector cadastral:3 Teren neimprejmuit;

B. Partea II. Proprietari și acte

Inscrieri privitoare la dreptul de proprietate și alte drepturi reale	Referințe
/	
Act Notarial nr. 107, din 21/01/2020 emis de NP COSTEA MIHAELA-CORNELIA (ACT DE PARTAJ VOLUNTAR;);	
B1	A1
Intabulare, drept de PROPRIETATE, dobandit prin lesire Din Indiviziune, cota actuala 1/1, cota initiala 1/1	
1) PĂUN MARIANA	


C. Partea III. SARCINI .

Inscrieri privind dezmembramintele dreptului de proprietate, drepturi reale de garanție și sarcini	Referințe
NU SUNT	

Teren

Nr cadastral	Suprafața (mp)*	Observații / Referințe
	2.300	

* Suprafața este determinată în planul de proiecție Stereo 70.



Date referitoare la teren

Crt	Categorie folosință	Intra vilan	Suprafața (mp)	Tarla	Parcelă	Nr. topo	Observații / Referințe
1	arabil	NU	2.300	171	61	-	

Lungime Segmente

1) Valorile lungimilor segmentelor sunt obținute din proiecție în plan.

Punct început	X / Y	Punct sfârșit	X / Y	Lungime segment (** (m)
1	606.589,805 298.718,59	2	606.584,743 298.719,299	5.111
2	606.584,743 298.719,299	3	606.532,283 298.271,97	450.395
3	606.532,283 298.271,97	4	606.537,426 298.271,951	5.143
4	606.537,426 298.271,951	1	606.589,805 298.718,59	449.7

** Lungimile segmentelor sunt determinate în planul de proiecție Stereo 70 și sunt rotunjite la 1 milimetru.

***** Distanţa dintre puncte este formată din segmente cumulate ce sunt mai mici decât valoarea 1 milimetru.**

**DATE DESPRE IMOBILUL NR. 3159**

Oficiul de Cadastru și Publicitate Imobiliară GIURGIU
Biroul de Cadastru și Publicitate Imobiliară Giurgiu

A. Partea I. Descrierea imobilului

TEREN Extravilan

Adresa: Jud. Giurgiu

Nr. Crt	Nr cadastral Nr. topografic	Suprafața* (mp)	Observații / Referințe
A1		2.200	Sector cadastral:3 Teren neimprejmuit;

B. Partea II. Proprietari și acte

Inscrieri privitoare la dreptul de proprietate și alte drepturi reale	Referințe
/	
Act Administrativ nr. 672, din 06/03/2025 emis de PRIMARIA COMUNEI ISVOARELE (ADEVERINTA;);	
B1	Inscrierea posesiei, drept de PROPRIETATE, dobandit prin Lege, cota actuala 1/1, cota initiala 1/1 1) NEIDENTIFICAT NEIDENTIFICAT
Act Normativ nr. 7, din 13/03/1996 emis de PARLAMENTUL ROMANIEI (LEGE; Art.13.);	
B2	Se noteaza mentiunea de proprietar neidentificat.

C. Partea III. SARCINI .


Inscrieri privind dezmembramintele dreptului de proprietate, drepturi reale de garanție și sarcini	Referințe
NU SUNT	

Anexa Nr. 1 La Partea I

Teren

Nr cadastral	Suprafața (mp)*	Observații / Referințe
	2.200	

* Suprafața este determinată în planul de proiecție Stereo 70.



Date referitoare la teren

Crt	Categorie folosință	Intravilan	Suprafața (mp)	Tarla	Parcelă	Nr. topo	Observații / Referințe
1	arabil	NU	2.200	171	59,60	-	

Lungime Segmente

1) Valorile lungimilor segmentelor sunt obținute din proiecție în plan.

Punct început	X / Y	Punct sfârșit	X / Y	Lungime segment (** (m)
1	606.592,229 298.718,25	2	606.589,805 298.718,59	2.448
2	606.589,805 298.718,59	3	606.537,426 298.271,951	449.7
3	606.537,426 298.271,951	4	606.539,889 298.271,941	2.463
4	606.539,889 298.271,941	5	606.542,353 298.271,932	2.464
5	606.542,353 298.271,932	6	606.594,655 298.717,91	449.034

Punct început	X / Y	Punct sfârșit	X / Y	Lungime segment (** (m)
6	606.594,655 298.717,91	1	606.592,229 298.718,25	2.45

** Lungimile segmentelor sunt determinate în planul de proiecție Stereo 70 și sunt rotunjite la 1 milimetru.

*** Distanța dintre puncte este formată din segmente cumulate ce sunt mai mici decât valoarea 1 milimetru.

**DATE DESPRE IMOBILUL NR. 3161**

Oficiul de Cadastru și Publicitate Imobiliară GIURGIU
Biroul de Cadastru și Publicitate Imobiliară Giurgiu

A. Partea I. Descrierea imobilului

TEREN Extravilan

Adresa: Jud. Giurgiu

Nr. Crt	Nr cadastral Nr. topografic	Suprafața* (mp)	Observații / Referințe
A1		2.600	Sector cadastral:3 Teren neimprejmuit;

B. Partea II. Proprietari și acte

Inscrieri privitoare la dreptul de proprietate și alte drepturi reale	Referințe
/	
Act Administrativ nr. 124030, din 03/12/2009 emis de CJSDPAT GIURGIU (TITLU DE PROPRIETATE;);	
B1	A1
Intabulare, drept de PROPRIETATE, dobandit prin Reconstituire, cota actuala 1/1, cota initiala 1/1	
1) PAUN N. TUDORA 2) STAN N. ELENA 3) CREMENARU N. CATALINA 4) CREMENARU N. CONSTANTIN 5) MANTA F. IOANA	


C. Partea III. SARCINI .

Inscrieri privind dezmembramintele dreptului de proprietate, drepturi reale de garanție și sarcini	Referințe
NU SUNT	

Teren

Nr cadastral	Suprafața (mp)*	Observații / Referințe
	2.600	

* Suprafața este determinată în planul de proiecție Stereo 70.



Date referitoare la teren

Crt	Categorie folosință	Intra vilan	Suprafața (mp)	Tarla	Parcelă	Nr. topo	Observații / Referințe
1	arabil	NU	2.600	171	58	-	

Lungime Segmente

1) Valorile lungimilor segmentelor sunt obținute din proiecție în plan.

Punct început	X / Y	Punct sfârșit	X / Y	Lungime segment (** (m)
1	606.548,186 298.271,911	2	606.600,395 298.717,105	448.245
2	606.600,395 298.717,105	3	606.594,655 298.717,91	5.796
3	606.594,655 298.717,91	4	606.542,353 298.271,932	449.034
4	606.542,353 298.271,932	1	606.548,186 298.271,911	5.833

** Lungimile segmentelor sunt determinate în planul de proiecție Stereo 70 și sunt rotunjite la 1 milimetru.

***** Distanţa dintre puncte este formată din segmente cumulate ce sunt mai mici decât valoarea 1 milimetru.**

**DATE DESPRE IMOBILUL NR. 3162**

Oficiul de Cadastru și Publicitate Imobiliară GIURGIU
Biroul de Cadastru și Publicitate Imobiliară Giurgiu

A. Partea I. Descrierea imobilului

TEREN Extravilan

Adresa: Jud. Giurgiu

Nr. Crt	Nr cadastral Nr. topografic	Suprafața* (mp)	Observații / Referințe
A1		2.600	Sector cadastral:3 Teren neimprejmuit;

B. Partea II. Proprietari și acte

Inscrieri privitoare la dreptul de proprietate și alte drepturi reale	Referințe
/	
Act Administrativ nr. 672, din 06/03/2025 emis de PRIMARIA COMUNEI ISVOARELE (ADEVERINTA;);	
B1	Inscrierea posesiei, drept de PROPRIETATE, dobandit prin Lege, cota actuala 1/1, cota initiala 1/1 1) NEIDENTIFICAT NEIDENTIFICAT
Act Normativ nr. 7, din 13/03/1996 emis de PARLAMENTUL ROMANIEI (LEGE; Art.13.);	
B2	Se noteaza mentiunea de proprietar neidentificat.

C. Partea III. SARCINI .


Inscrieri privind dezmembramintele dreptului de proprietate, drepturi reale de garanție și sarcini	Referințe
NU SUNT	

Anexa Nr. 1 La Partea I

Teren

Nr cadastral	Suprafața (mp)*	Observații / Referințe
	2.600	

* Suprafața este determinată în planul de proiecție Stereo 70.



Date referitoare la teren

Crt	Categorie folosință	Intravilan	Suprafața (mp)	Tarla	Parcelă	Nr. topo	Observații / Referințe
1	arabil	NU	2.600	171	57	-	

Lungime Segmente

1) Valorile lungimilor segmentelor sunt obținute din proiecție în plan.

Punct început	X / Y	Punct sfârșit	X / Y	Lungime segment (** (m)
1	606.606,146 298.716,299	2	606.600,395 298.717,105	5.807
2	606.600,395 298.717,105	3	606.548,186 298.271,911	448.245
3	606.548,186 298.271,911	4	606.554,028 298.271,889	5.842
4	606.554,028 298.271,889	1	606.606,146 298.716,299	447.456

** Lungimile segmentelor sunt determinate în planul de proiecție Stereo 70 și sunt rotunjite la 1 milimetru.

***** Distanţa dintre puncte este formată din segmente cumulate ce sunt mai mici decât valoarea 1 milimetru.**

**DATE DESPRE IMOBILUL NR. 3163**

Oficiul de Cadastru și Publicitate Imobiliară GIURGIU
Biroul de Cadastru și Publicitate Imobiliară Giurgiu

A. Partea I. Descrierea imobilului

TEREN Extravilan

Adresa: Jud. Giurgiu

Nr. Crt	Nr cadastral Nr. topografic	Suprafața* (mp)	Observații / Referințe
A1		1.600	Sector cadastral:3 Teren neimprejmuit;

B. Partea II. Proprietari și acte

Inscrieri privitoare la dreptul de proprietate și alte drepturi reale	Referințe
/	
Act Administrativ nr. 103216, din 02/10/2003 emis de CJSDPAT GIURGIU (TITLU DE PROPRIETATE;);	
B1	A1
Intabulare, drept de PROPRIETATE, dobandit prin Reconstituire, cota actuala 1/1, cota initiala 1/1	
1) SOARE C. MARIA	
2) SOARE D. SOFIA	


C. Partea III. SARCINI .

Inscrieri privind dezmembramintele dreptului de proprietate, drepturi reale de garanție și sarcini	Referințe
NU SUNT	

Teren

Nr cadastral	Suprafața (mp)*	Observații / Referințe
	1.600	

* Suprafața este determinată în planul de proiecție Stereo 70.



Date referitoare la teren

Crt	Categorie folosință	Intravilan	Suprafața (mp)	Tarla	Parcelă	Nr. topo	Observații / Referințe
1	arabil	NU	1.600	171	56	-	

Lungime Segmente

1) Valorile lungimilor segmentelor sunt obținute din proiecție în plan.

Punct început	X / Y	Punct sfârșit	X / Y	Lungime segment (** (m)
1	606.557,629 298.271,876	2	606.609,69 298.715,802	446.968
2	606.609,69 298.715,802	3	606.606,146 298.716,299	3.579
3	606.606,146 298.716,299	4	606.554,028 298.271,889	447.456
4	606.554,028 298.271,889	1	606.557,629 298.271,876	3.601

** Lungimile segmentelor sunt determinate în planul de proiecție Stereo 70 și sunt rotunjite la 1 milimetru.

***** Distanţa dintre puncte este formată din segmente cumulate ce sunt mai mici decât valoarea 1 milimetru.**

**DATE DESPRE IMOBILUL NR. 3164**

Oficiul de Cadastru și Publicitate Imobiliară GIURGIU
Biroul de Cadastru și Publicitate Imobiliară Giurgiu

A. Partea I. Descrierea imobilului

TEREN Extravilan

Adresa: Jud. Giurgiu

Nr. Crt	Nr cadastral Nr. topografic	Suprafața* (mp)	Observații / Referințe
A1		2.800	Sector cadastral:3 Teren neimprejmuit;

B. Partea II. Proprietari și acte

Inscrieri privitoare la dreptul de proprietate și alte drepturi reale	Referințe
/	
Act Administrativ nr. 105174, din 10/01/2005 emis de CJSDPAT GIURGIU (TITLU DE PROPRIETATE;);	
B1	A1
Intabulare, drept de PROPRIETATE, dobandit prin Reconstituire, cota actuala 1/1, cota initiala 1/1	
1) NECULA D. DUMITRU	

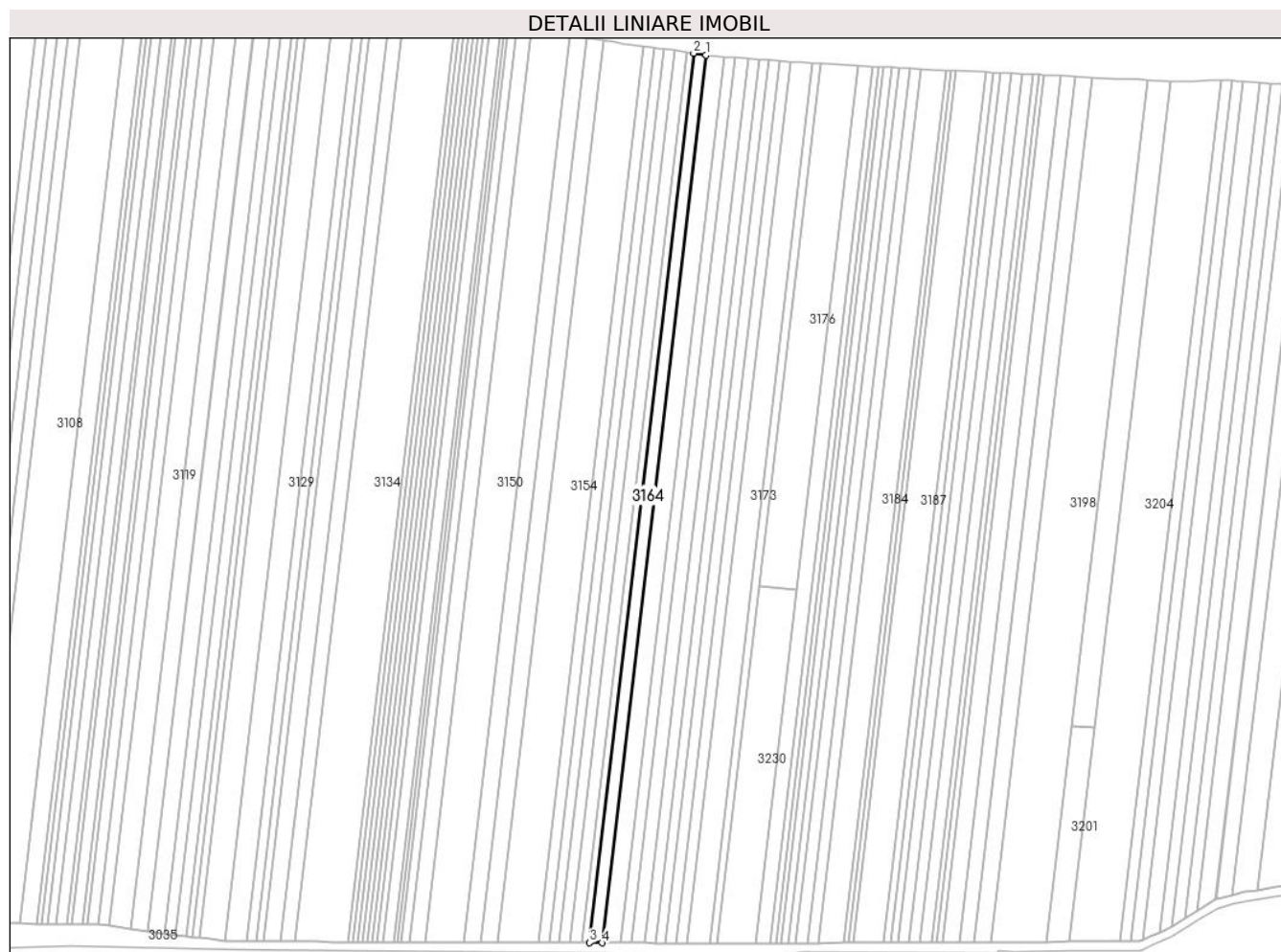
C. Partea III. SARCINI .

Inscrieri privind dezmembramintele dreptului de proprietate, drepturi reale de garanție și sarcini	Referințe
NU SUNT	

Teren

Nr cadastral	Suprafața (mp)*	Observații / Referințe
	2.800	

* Suprafața este determinată în planul de proiecție Stereo 70.



Date referitoare la teren

Crt	Categorie folosință	Intra vilan	Suprafața (mp)	Tarla	Parcelă	Nr. topo	Observații / Referințe
1	arabil	NU	2.800	171	55	-	

Lungime Segmente

1) Valorile lungimilor segmentelor sunt obținute din proiecție în plan.

Punct început	X / Y	Punct sfârșit	X / Y	Lungime segment (** (m)
1	606.615,901 298.714,931	2	606.609,69 298.715,802	6.272
2	606.609,69 298.715,802	3	606.557,629 298.271,876	446.968
3	606.557,629 298.271,876	4	606.563,94 298.271,853	6.311
4	606.563,94 298.271,853	1	606.615,901 298.714,931	446.114

** Lungimile segmentelor sunt determinate în planul de proiecție Stereo 70 și sunt rotunjite la 1 milimetru.

***** Distanţa dintre puncte este formată din segmente cumulate ce sunt mai mici decât valoarea 1 milimetru.**

**DATE DESPRE IMOBILUL NR. 3165**

Oficiul de Cadastru și Publicitate Imobiliară GIURGIU
Biroul de Cadastru și Publicitate Imobiliară Giurgiu

A. Partea I. Descrierea imobilului

TEREN Extravilan

Adresa: Jud. Giurgiu

Nr. Crt	Nr cadastral Nr. topografic	Suprafața* (mp)	Observații / Referințe
A1		4.200	Sector cadastral:3 Teren neimprejmuit;

B. Partea II. Proprietari și acte

Inscrieri privitoare la dreptul de proprietate și alte drepturi reale		Referințe
/		
Act Administrativ nr. 672, din 06/03/2025 emis de PRIMARIA COMUNEI ISVOARELE (ADEVERINTA;);		
B1	Inscrierea posesiei, drept de PROPRIETATE, dobandit prin Lege, cota actuala 1/1, cota initiala 1/1 1) NEIDENTIFICAT NEIDENTIFICAT	A1
Act Normativ nr. 7, din 13/03/1996 emis de PARLAMENTUL ROMANIEI (LEGE; Art.13.);		
B2	Se noteaza mentiunea de proprietar neidentificat.	A1


C. Partea III. SARCINI .

Inscrieri privind dezmembramintele dreptului de proprietate, drepturi reale de garanție și sarcini	Referințe
NU SUNT	

Teren

Nr cadastral	Suprafața (mp)*	Observații / Referințe
	4.200	

* Suprafața este determinată în planul de proiecție Stereo 70.



Date referitoare la teren

Crt	Categorie folosință	Intravilan	Suprafața (mp)	Tarla	Parcelă	Nr. topo	Observații / Referințe
1	arabil	NU	4.200	171	53,54	-	

Lungime Segmente

1) Valorile lungimilor segmentelor sunt obținute din proiecție în plan.

Punct început	X / Y	Punct sfârșit	X / Y	Lungime segment (** (m)
1	606.619,011 298.714,495	2	606.615,901 298.714,931	3.14
2	606.615,901 298.714,931	3	606.563,94 298.271,853	446.114
3	606.563,94 298.271,853	4	606.567,1 298.271,841	3.16
4	606.567,1 298.271,841	5	606.573,427 298.271,817	6.327
5	606.573,427 298.271,817	6	606.625,275 298.713,932	445.145

Punct început	X / Y	Punct sfârșit	X / Y	Lungime segment (** (m)
6	606.625,275 298.713,932	7	606.620,631 298.714,268	4.656
7	606.620,631 298.714,268	1	606.619,011 298.714,495	1.636

** Lungimile segmentelor sunt determinate în planul de proiecție Stereo 70 și sunt rotunjite la 1 milimetru.

*** Distanța dintre puncte este formată din segmente cumulate ce sunt mai mici decât valoarea 1 milimetru.

**DATE DESPRE IMOBILUL NR. 3167**

Oficiul de Cadastru și Publicitate Imobiliară GIURGIU
Biroul de Cadastru și Publicitate Imobiliară Giurgiu

A. Partea I. Descrierea imobilului

TEREN Extravilan

Adresa: Jud. Giurgiu

Nr. Crt	Nr cadastral Nr. topografic	Suprafața* (mp)	Observații / Referințe
A1		2.400	Sector cadastral:3 Teren neimprejmuit;

B. Partea II. Proprietari și acte

Inscrieri privitoare la dreptul de proprietate și alte drepturi reale	Referințe
/	
Act Administrativ nr. 107576, din 11/01/2005 emis de CJSDPAT GIURGIU (TITLU DE PROPRIETATE;);	
B1	A1
Intabulare, drept de PROPRIETATE, dobandit prin Reconstituire, cota actuala 1/1, cota initiala 1/1	
1) MIRECEA I. TUDOR	


C. Partea III. SARCINI .

Inscrieri privind dezmembramintele dreptului de proprietate, drepturi reale de garanție și sarcini	Referințe
NU SUNT	

Teren

Nr cadastral	Suprafața (mp)*	Observații / Referințe
	2.400	

* Suprafața este determinată în planul de proiecție Stereo 70.



Date referitoare la teren

Crt	Categorie folosință	Intra vilan	Suprafața (mp)	Tarla	Parcelă	Nr. topo	Observații / Referințe
1	arabil	NU	2.400	171	52/1	-	

Lungime Segmente

1) Valorile lungimilor segmentelor sunt obținute din proiecție în plan.

Punct început	X / Y	Punct sfârșit	X / Y	Lungime segment (** (m)
1	606.578,855 298.271,797	2	606.630,66 298.713,541	444.771
2	606.630,66 298.713,541	3	606.625,275 298.713,932	5.399
3	606.625,275 298.713,932	4	606.573,427 298.271,817	445.145
4	606.573,427 298.271,817	1	606.578,855 298.271,797	5.428

** Lungimile segmentelor sunt determinate în planul de proiecție Stereo 70 și sunt rotunjite la 1 milimetru.

***** Distanţa dintre puncte este formată din segmente cumulate ce sunt mai mici decât valoarea 1 milimetru.**

**DATE DESPRE IMOBILUL NR. 3168**

Oficiul de Cadastru și Publicitate Imobiliară GIURGIU
Biroul de Cadastru și Publicitate Imobiliară Giurgiu

A. Partea I. Descrierea imobilului

TEREN Extravilan

Adresa: Jud. Giurgiu

Nr. Crt	Nr cadastral Nr. topografic	Suprafața* (mp)	Observații / Referințe
A1		2.800	Sector cadastral:3 Teren neimprejmuit;

B. Partea II. Proprietari și acte

Inscrieri privitoare la dreptul de proprietate și alte drepturi reale		Referințe
/		
Act Administrativ nr. 672, din 06/03/2025 emis de PRIMARIA COMUNEI ISVOARELE (ADEVERINTA;);		
B1	Inscrierea posesiei, drept de PROPRIETATE, dobandit prin Lege, cota actuala 1/1, cota initiala 1/1 1) NEIDENTIFICAT NEIDENTIFICAT	A1
Act Normativ nr. 7, din 13/03/1996 emis de PARLAMENTUL ROMANIEI (LEGE; Art.13.);		
B2	Se noteaza mentiunea de proprietar neidentificat.	A1


C. Partea III. SARCINI .

Inscrieri privind dezmembramintele dreptului de proprietate, drepturi reale de garanție și sarcini	Referințe
NU SUNT	

Teren

Nr cadastral	Suprafața (mp)*	Observații / Referințe
	2.800	

* Suprafața este determinată în planul de proiecție Stereo 70.



Date referitoare la teren

Crt	Categorie folosință	Intra vilan	Suprafața (mp)	Tarla	Parcelă	Nr. topo	Observații / Referințe
1	arabil	NU	2.800	171	52	-	

Lungime Segmente

1) Valorile lungimilor segmentelor sunt obținute din proiecție în plan.

Punct început	X / Y	Punct sfârșit	X / Y	Lungime segment (** (m)
1	606.585,194 298.271,774	2	606.636,948 298.713,085	444.335
2	606.636,948 298.713,085	3	606.630,66 298.713,541	6.305
3	606.630,66 298.713,541	4	606.578,855 298.271,797	444.771
4	606.578,855 298.271,797	1	606.585,194 298.271,774	6.339

** Lungimile segmentelor sunt determinate în planul de proiecție Stereo 70 și sunt rotunjite la 1 milimetru.

***** Distanţa dintre puncte este formată din segmente cumulate ce sunt mai mici decât valoarea 1 milimetru.**

**DATE DESPRE IMOBILUL NR. 3169**

Oficiul de Cadastru și Publicitate Imobiliară GIURGIU
Biroul de Cadastru și Publicitate Imobiliară Giurgiu

A. Partea I. Descrierea imobilului

TEREN Extravilan

Adresa: Jud. Giurgiu

Nr. Crt	Nr cadastral Nr. topografic	Suprafața* (mp)	Observații / Referințe
A1		2.400	Sector cadastral:3 Teren neimprejmuit;

B. Partea II. Proprietari și acte

Inscrieri privitoare la dreptul de proprietate și alte drepturi reale	Referințe
/	
Act Administrativ nr. 672, din 06/03/2025 emis de PRIMARIA COMUNEI ISVOARELE (ADEVERINTA;);	
B1	Inscrierea posesiei, drept de PROPRIETATE, dobandit prin Lege, cota actuala 1/1, cota initiala 1/1 1) NEIDENTIFICAT NEIDENTIFICAT
Act Normativ nr. 7, din 13/03/1996 emis de PARLAMENTUL ROMANIEI (LEGE; Art.13.);	
B2	Se noteaza mentiunea de proprietar neidentificat.


C. Partea III. SARCINI .

Inscrieri privind dezmembramintele dreptului de proprietate, drepturi reale de garanție și sarcini	Referințe
NU SUNT	

Teren

Nr cadastral	Suprafața (mp)*	Observații / Referințe
	2.400	

* Suprafața este determinată în planul de proiecție Stereo 70.



Date referitoare la teren

Crt	Categorie folosință	Intravilan	Suprafața (mp)	Tarla	Parcelă	Nr. topo	Observații / Referințe
1	arabil	NU	2.400	171	51	-	

Lungime Segmente

1) Valorile lungimilor segmentelor sunt obținute din proiecție în plan.

Punct început	X / Y	Punct sfârșit	X / Y	Lungime segment (** (m)
1	606.642,343 298.712,694	2	606.636,948 298.713,085	5.409
2	606.636,948 298.713,085	3	606.585,194 298.271,774	444.335
3	606.585,194 298.271,774	4	606.590,632 298.271,754	5.438
4	606.590,632 298.271,754	1	606.642,343 298.712,694	443.962

** Lungimile segmentelor sunt determinate în planul de proiecție Stereo 70 și sunt rotunjite la 1 milimetru.

***** Distanţa dintre puncte este formată din segmente cumulate ce sunt mai mici decât valoarea 1 milimetru.**

**DATE DESPRE IMOBILUL NR. 3170**

Oficiul de Cadastru și Publicitate Imobiliară GIURGIU
Biroul de Cadastru și Publicitate Imobiliară Giurgiu

A. Partea I. Descrierea imobilului

TEREN Extravilan

Adresa: Jud. Giurgiu

Nr. Crt	Nr cadastral Nr. topografic	Suprafața* (mp)	Observații / Referințe
A1		2.252	Sector cadastral:3 Teren neimprejmuit;

B. Partea II. Proprietari și acte

Inscrieri privitoare la dreptul de proprietate și alte drepturi reale	Referințe
/	
Act Administrativ nr. 107966, din 13/09/2004 emis de CJSDPAT GIURGIU (TITLU DE PROPRIETATE;);	
B1	A1
Intabulare, drept de PROPRIETATE, dobandit prin Reconstituire, cota actuala 1/1, cota initiala 1/1	
1) COSTACHE C. DUMITRU	


C. Partea III. SARCINI .

Inscrieri privind dezmembramintele dreptului de proprietate, drepturi reale de garanție și sarcini	Referințe
NU SUNT	

Teren

Nr cadastral	Suprafața (mp)*	Observații / Referințe
	2.252	

* Suprafața este determinată în planul de proiecție Stereo 70.



Date referitoare la teren

Crt	Categorie folosință	Intravilan	Suprafața (mp)	Tarla	Parcelă	Nr. topo	Observații / Referințe
1	arabil	NU	2.252	171	50	-	

Lungime Segmente

1) Valorile lungimilor segmentelor sunt obținute din proiecție în plan.

Punct început	X / Y	Punct sfârșit	X / Y	Lungime segment (** (m)
1	606.647,409 298.712,327	2	606.642,343 298.712,694	5.079
2	606.642,343 298.712,694	3	606.590,632 298.271,754	443.962
3	606.590,632 298.271,754	4	606.595,739 298.271,735	5.107
4	606.595,739 298.271,735	1	606.647,409 298.712,327	443.611

** Lungimile segmentelor sunt determinate în planul de proiecție Stereo 70 și sunt rotunjite la 1 milimetru.

***** Distanţa dintre puncte este formată din segmente cumulate ce sunt mai mici decât valoarea 1 milimetru.**

**DATE DESPRE IMOBILUL NR. 3171**

Oficiul de Cadastru și Publicitate Imobiliară GIURGIU
Biroul de Cadastru și Publicitate Imobiliară Giurgiu

A. Partea I. Descrierea imobilului

TEREN Extravilan

Adresa: Jud. Giurgiu

Nr. Crt	Nr cadastral Nr. topografic	Suprafața* (mp)	Observații / Referințe
A1		2.400	Sector cadastral:3 Teren neimprejmuit;

B. Partea II. Proprietari și acte

Inscrieri privitoare la dreptul de proprietate și alte drepturi reale	Referințe
/	
Act Administrativ nr. 100581, din 25/11/2003 emis de CJSDPAT GIURGIU (TITLU DE PROPRIETATE;);	
B1	A1
Intabulare, drept de PROPRIETATE, dobandit prin Reconstituire, cota actuala 1/1, cota initiala 1/1	
1) STAN I. ANGHEL	


C. Partea III. SARCINI .

Inscrieri privind dezmembramintele dreptului de proprietate, drepturi reale de garanție și sarcini	Referințe
NU SUNT	

Teren

Nr cadastral	Suprafața (mp)*	Observații / Referințe
	2.400	

* Suprafața este determinată în planul de proiecție Stereo 70.



Date referitoare la teren

Crt	Categorie folosință	Intra vilan	Suprafața (mp)	Tarla	Parcelă	Nr. topo	Observații / Referințe
1	arabil	NU	2.400	171	49	-	

Lungime Segmente

1) Valorile lungimilor segmentelor sunt obținute din proiecție în plan.

Punct început	X / Y	Punct sfârșit	X / Y	Lungime segment (** (m)
1	606.601,187 298.271,715	2	606.652,813 298.711,935	443.237
2	606.652,813 298.711,935	3	606.647,409 298.712,327	5.418
3	606.647,409 298.712,327	4	606.595,739 298.271,735	443.611
4	606.595,739 298.271,735	1	606.601,187 298.271,715	5.448

** Lungimile segmentelor sunt determinate în planul de proiecție Stereo 70 și sunt rotunjite la 1 milimetru.

***** Distanţa dintre puncte este formată din segmente cumulate ce sunt mai mici decât valoarea 1 milimetru.**

**DATE DESPRE IMOBILUL NR. 3172**

Oficiul de Cadastru și Publicitate Imobiliară GIURGIU
Biroul de Cadastru și Publicitate Imobiliară Giurgiu

A. Partea I. Descrierea imobilului

TEREN Extravilan

Adresa: Jud. Giurgiu

Nr. Crt	Nr cadastral Nr. topografic	Suprafața* (mp)	Observații / Referințe
A1		2.400	Sector cadastral:3 Teren neimprejmuit;

B. Partea II. Proprietari și acte

Inscrieri privitoare la dreptul de proprietate și alte drepturi reale	Referințe
/	
Act Administrativ nr. 103287, din 27/05/2004 emis de CJSDPAT GIURGIU (TITLU DE PROPRIETATE;);	
B1	A1
Intabulare, drept de PROPRIETATE, dobandit prin Reconstituire, cota actuala 1/1, cota initiala 1/1	
1) MACASOI ST. IOANA	


C. Partea III. SARCINI .

Inscrieri privind dezmembramintele dreptului de proprietate, drepturi reale de garanție și sarcini	Referințe
NU SUNT	

Teren

Nr cadastral	Suprafața (mp)*	Observații / Referințe
	2.400	

* Suprafața este determinată în planul de proiecție Stereo 70.



Date referitoare la teren

Crt	Categorie folosință	Intra vilan	Suprafața (mp)	Tarla	Parcelă	Nr. topo	Observații / Referințe
1	arabil	NU	2.400	171	48	-	

Lungime Segmente

1) Valorile lungimilor segmentelor sunt obținute din proiecție în plan.

Punct început	X / Y	Punct sfârșit	X / Y	Lungime segment (** (m)
1	606.606,638 298.271,695	2	606.658,221 298.711,543	442.862
2	606.658,221 298.711,543	3	606.652,813 298.711,935	5.422
3	606.652,813 298.711,935	4	606.601,187 298.271,715	443.237
4	606.601,187 298.271,715	1	606.606,638 298.271,695	5.451

** Lungimile segmentelor sunt determinate în planul de proiecție Stereo 70 și sunt rotunjite la 1 milimetru.

***** Distanţa dintre puncte este formată din segmente cumulate ce sunt mai mici decât valoarea 1 milimetru.**

**DATE DESPRE IMOBILUL NR. 3173**

Oficiul de Cadastru și Publicitate Imobiliară GIURGIU
Biroul de Cadastru și Publicitate Imobiliară Giurgiu

A. Partea I. Descrierea imobilului

TEREN Extravilan

Adresa: Jud. Giurgiu

Nr. Crt	Nr cadastral Nr. topografic	Suprafața* (mp)	Observații / Referințe
A1		4.800	Sector cadastral:3 Teren neimprejmuit;

B. Partea II. Proprietari și acte

Inscrieri privitoare la dreptul de proprietate și alte drepturi reale	Referințe
/	
Act Administrativ nr. 672, din 06/03/2025 emis de PRIMARIA COMUNEI ISVOARELE (ADEVERINTA;);	
B1	Inscrierea posesiei, drept de PROPRIETATE, dobandit prin Lege, cota actuala 1/1, cota initiala 1/1 1) NEIDENTIFICAT NEIDENTIFICAT
Act Normativ nr. 7, din 13/03/1996 emis de PARLAMENTUL ROMANIEI (LEGE; Art.13.);	
B2	Se noteaza mentiunea de proprietar neidentificat.

C. Partea III. SARCINI .


Inscrieri privind dezmembramintele dreptului de proprietate, drepturi reale de garanție și sarcini	Referințe
NU SUNT	

Anexa Nr. 1 La Partea I

Teren

Nr cadastral	Suprafața (mp)*	Observații / Referințe
	4.800	

* Suprafața este determinată în planul de proiecție Stereo 70.



Date referitoare la teren

Crt	Categorie folosință	Intravilan	Suprafața (mp)	Tarla	Parcelă	Nr. topo	Observații / Referințe
1	arabil	NU	4.800	171	46,47	-	

Lungime Segmente

1) Valorile lungimilor segmentelor sunt obținute din proiecție în plan.

Punct început	X / Y	Punct sfârșit	X / Y	Lungime segment (** (m)
1	606.663,634 298.711,15	2	606.658,221 298.711,543	5.427
2	606.658,221 298.711,543	3	606.606,638 298.271,695	442.862
3	606.606,638 298.271,695	4	606.612,095 298.271,675	5.457
4	606.612,095 298.271,675	5	606.617,556 298.271,654	5.461
5	606.617,556 298.271,654	6	606.669,051 298.710,757	442.112

Punct început	X / Y	Punct sfârşit	X / Y	Lungime segment (** (m)
6	606.669,051 298.710,757	1	606.663,634 298.711,15	5.431

** Lungimile segmentelor sunt determinate în planul de proiecţie Stereo 70 şi sunt rotunjite la 1 milimetru.

*** Distanţa dintre puncte este formată din segmente cumulate ce sunt mai mici decât valoarea 1 milimetru.

**DATE DESPRE IMOBILUL NR. 3175**

Oficiul de Cadastru și Publicitate Imobiliară GIURGIU
Biroul de Cadastru și Publicitate Imobiliară Giurgiu

A. Partea I. Descrierea imobilului

TEREN Extravilan

Adresa: Jud. Giurgiu

Nr. Crt	Nr cadastral Nr. topografic	Suprafața* (mp)	Observații / Referințe
A1		1.760	Sector cadastral:3 Teren neimprejmuit;

B. Partea II. Proprietari și acte

Inscrieri privitoare la dreptul de proprietate și alte drepturi reale		Referințe
/		
Act Administrativ nr. 672, din 06/03/2025 emis de PRIMARIA COMUNEI ISVOARELE (ADEVERINTA;);		
B1	Inscrierea posesiei, drept de PROPRIETATE, dobandit prin Lege, cota actuala 1/1, cota initiala 1/1 1) NEIDENTIFICAT NEIDENTIFICAT	A1
Act Normativ nr. 7, din 13/03/1996 emis de PARLAMENTUL ROMANIEI (LEGE; Art.13.);		
B2	Se noteaza mentiunea de proprietar neidentificat.	A1

C. Partea III. SARCINI .

Inscrieri privind dezmembramintele dreptului de proprietate, drepturi reale de garanție și sarcini	Referințe
NU SUNT	

Teren

Nr cadastral	Suprafața (mp)*	Observații / Referințe
	1.760	

* Suprafața este determinată în planul de proiecție Stereo 70.



Date referitoare la teren

Crt	Categorie folosință	Intravilan	Suprafața (mp)	Tarla	Parcelă	Nr. topo	Observații / Referințe
1	ape curgătoare	NU	1.760	171	-	-	

Lungime Segmente

1) Valorile lungimilor segmentelor sunt obținute din proiecție în plan.

Punct început	X / Y	Punct sfârșit	X / Y	Lungime segment (** (m)
1	606.673,046 298.710,553	2	606.669,051 298.710,757	4.0
2	606.669,051 298.710,757	3	606.617,556 298.271,654	442.112
3	606.617,556 298.271,654	4	606.621,556 298.271,654	4.0
4	606.621,556 298.271,654	5	606.642,475 298.449,973	179.542
5	606.642,475 298.449,973	1	606.673,046 298.710,553	262.367

**** Lungimile segmentelor sunt determinate în planul de proiecție Stereo 70 și sunt rotunjite la 1 milimetru.**

***** Distanța dintre puncte este formată din segmente cumulate ce sunt mai mici decât valoarea 1 milimetru.**

**DATE DESPRE IMOBILUL NR. 3176**

Oficiul de Cadastru și Publicitate Imobiliară GIURGIU
Biroul de Cadastru și Publicitate Imobiliară Giurgiu

A. Partea I. Descrierea imobilului

TEREN Extravilan

Adresa: Jud. Giurgiu, Tarla 171, Parcela 45

Nr. Crt	Nr cadastral Nr. topografic	Suprafața* (mp)	Observații / Referințe
A1	31404	5.000	Sector cadastral:3 Teren neimprejmuit;

B. Partea II. Proprietari și acte

Inscrieri privitoare la dreptul de proprietate și alte drepturi reale		Referințe
36662 / 25/04/2024		
Act Administrativ nr. 117693, din 27/10/2006 emis de CJPSDDPAT Giurgiu (; act notarial nr 197 din 29.11.2006, emis de NP Durbac Elena;act administrativ nr 978 din 28.03.2024, emis de Comuna Isvoarele);		
B1	Intabulare, drept de PROPRIETATE, dobandit prin PARTAJ, cota actuala 1/1, cota initiala 1/1 1) PĂUN NICULINA	A1
Act Normativ nr. 17, din 07/03/2014 emis de Parlamentul României;		
B2	Imobil aflat sub incidenta art. 3 alin. (1) din Legea nr. 17/2014	A1

C. Partea III. SARCINI .

Inscrieri privind dezmembramintele dreptului de proprietate, drepturi reale de garanție și sarcini	Referințe
NU SUNT	

Anexa Nr. 1 La Partea I

Teren

Nr cadastral	Suprafața (mp)*	Observații / Referințe
31404	5.000	

* Suprafața este determinată în planul de proiecție Stereo 70.



Date referitoare la teren

Crt	Categorie folosință	Intra vilan	Suprafața (mp)	Tarla	Parcelă	Nr. topo	Observații / Referințe
1	arabil	NU	5.000	171	45	-	

Lungime Segmente

1) Valorile lungimilor segmentelor sunt obținute din proiecție în plan.

Punct început	X / Y	Punct sfârșit	X / Y	Lungime segment (** (m)
1	606.642,475 298.449,973	2	606.661,431 298.448,23	19.036
2	606.661,431 298.448,23	3	606.692,094 298.709,598	263.161
3	606.692,094 298.709,598	4	606.673,046 298.710,553	19.072
4	606.673,046 298.710,553	1	606.642,475 298.449,973	262.367

** Lungimile segmentelor sunt determinate în planul de proiecție Stereo 70 și sunt rotunjite la 1 milimetru.

***** Distanţa dintre puncte este formată din segmente cumulate ce sunt mai mici decât valoarea 1 milimetru.**

**DATE DESPRE IMOBILUL NR. 3177**

Oficiul de Cadastru și Publicitate Imobiliară GIURGIU
Biroul de Cadastru și Publicitate Imobiliară Giurgiu

A. Partea I. Descrierea imobilului

TEREN Extravilan

Adresa: Jud. Giurgiu

Nr. Crt	Nr cadastral Nr. topografic	Suprafața* (mp)	Observații / Referințe
A1		3.200	Sector cadastral:3 Teren neimprejmuit;

B. Partea II. Proprietari și acte

Inscrieri privitoare la dreptul de proprietate și alte drepturi reale	Referințe
/	
Act Administrativ nr. 103261, din 30/03/2004 emis de CJSDPAT GIURGIU (TITLU DE PROPRIETATE;);	
B1	A1
Intabulare, drept de PROPRIETATE, dobandit prin Reconstituire, cota actuala 1/1, cota initiala 1/1	
1) MANEA GH. NICOLAE	
2) MANEA GH. CONSTANTIN	
3) LOGOFETEANU I. IOANA	

C. Partea III. SARCINI .

Inscrieri privind dezmembramintele dreptului de proprietate, drepturi reale de garanție și sarcini	Referințe
NU SUNT	

Teren

Nr cadastral	Suprafața (mp)*	Observații / Referințe
	3.200	

* Suprafața este determinată în planul de proiecție Stereo 70.



Date referitoare la teren

Crt	Categorie folosință	Intra vilan	Suprafața (mp)	Tarla	Parcelă	Nr. topo	Observații / Referințe
1	arabil	NU	3.200	171	44	-	

Lungime Segmente

1) Valorile lungimilor segmentelor sunt obținute din proiecție în plan.

Punct început	X / Y	Punct sfârșit	X / Y	Lungime segment (** (m)
1	606.692,094 298.709,598	2	606.661,431 298.448,23	263.161
2	606.661,431 298.448,23	3	606.640,718 298.271,671	177.77
3	606.640,718 298.271,671	4	606.648,029 298.271,677	7.311
4	606.648,029 298.271,677	5	606.699,361 298.709,234	440.558
5	606.699,361 298.709,234	1	606.692,094 298.709,598	7.276

**** Lungimile segmentelor sunt determinate în planul de proiecție Stereo 70 și sunt rotunjite la 1 milimetru.**

***** Distanța dintre puncte este formată din segmente cumulate ce sunt mai mici decât valoarea 1 milimetru.**

**DATE DESPRE IMOBILUL NR. 3178**

Oficiul de Cadastru și Publicitate Imobiliară GIURGIU
Biroul de Cadastru și Publicitate Imobiliară Giurgiu

A. Partea I. Descrierea imobilului

TEREN Extravilan

Adresa: Jud. Giurgiu

Nr. Crt	Nr cadastral Nr. topografic	Suprafața* (mp)	Observații / Referințe
A1		1.200	Sector cadastral:3 Teren neimprejmuit;

B. Partea II. Proprietari și acte

Inscrieri privitoare la dreptul de proprietate și alte drepturi reale	Referințe
/	
Act Administrativ nr. 36084, din 05/03/1996 emis de CJSDPAT GIURGIU (TITLU DE PROPRIETATE;);	
B1	A1
Intabulare, drept de PROPRIETATE, dobandit prin Reconstituire, cota actuala 1/1, cota initiala 1/1	
1) BABANAU GH. DUMITRU	

C. Partea III. SARCINI .


Inscrieri privind dezmembramintele dreptului de proprietate, drepturi reale de garanție și sarcini	Referințe
NU SUNT	

Anexa Nr. 1 La Partea I

Teren

Nr cadastral	Suprafața (mp)*	Observații / Referințe
	1.200	

* Suprafața este determinată în planul de proiecție Stereo 70.



Date referitoare la teren

Crt	Categorie folosință	Intra vilan	Suprafața (mp)	Tarla	Parcelă	Nr. topo	Observații / Referințe
1	arabil	NU	1.200	171	43	-	

Lungime Segmente

1) Valorile lungimilor segmentelor sunt obținute din proiecție în plan.

Punct început	X / Y	Punct sfârșit	X / Y	Lungime segment (** (m)
1	606.699,361 298.709,234	2	606.648,029 298.271,677	440.558
2	606.648,029 298.271,677	3	606.650,772 298.271,679	2.743
3	606.650,772 298.271,679	4	606.702,088 298.709,098	440.419
4	606.702,088 298.709,098	1	606.699,361 298.709,234	2.73

** Lungimile segmentelor sunt determinate în planul de proiecție Stereo 70 și sunt rotunjite la 1 milimetru.

***** Distanţa dintre puncte este formată din segmente cumulate ce sunt mai mici decât valoarea 1 milimetru.**

**DATE DESPRE IMOBILUL NR. 3179**

Oficiul de Cadastru și Publicitate Imobiliară GIURGIU
Biroul de Cadastru și Publicitate Imobiliară Giurgiu

A. Partea I. Descrierea imobilului

TEREN Extravilan

Adresa: Jud. Giurgiu

Nr. Crt	Nr cadastral Nr. topografic	Suprafața* (mp)	Observații / Referințe
A1		1.200	Sector cadastral:3 Teren neimprejmuit;

B. Partea II. Proprietari și acte

Inscrieri privitoare la dreptul de proprietate și alte drepturi reale	Referințe
/	
Act Administrativ nr. 103287, din 27/05/2004 emis de CJSDPAT GIURGIU (TITLU DE PROPRIETATE;);	
B1	A1
Intabulare, drept de PROPRIETATE, dobandit prin Reconstituire, cota actuala 1/1, cota initiala 1/1	
1) MACASOI ST. IOANA	


C. Partea III. SARCINI .

Inscrieri privind dezmembramintele dreptului de proprietate, drepturi reale de garanție și sarcini	Referințe
NU SUNT	

Teren

Nr cadastral	Suprafața (mp)*	Observații / Referințe
	1.200	

* Suprafața este determinată în planul de proiecție Stereo 70.



Date referitoare la teren

Crt	Categorie folosință	Intra vilan	Suprafața (mp)	Tarla	Parcelă	Nr. topo	Observații / Referințe
1	arabil	NU	1.200	171	42	-	

Lungime Segmente

1) Valorile lungimilor segmentelor sunt obținute din proiecție în plan.

Punct început	X / Y	Punct sfârșit	X / Y	Lungime segment (** (m)
1	606.702,088 298.709,098	2	606.650,772 298.271,679	440.419
2	606.650,772 298.271,679	3	606.652,838 298.271,681	2.066
3	606.652,838 298.271,681	4	606.653,516 298.271,683	0.678
4	606.653,516 298.271,683	5	606.704,816 298.708,961	440.277
5	606.704,816 298.708,961	1	606.702,088 298.709,098	2.731

**** Lungimile segmentelor sunt determinate în planul de proiecție Stereo 70 și sunt rotunjite la 1 milimetru.**

***** Distanța dintre puncte este formată din segmente cumulate ce sunt mai mici decât valoarea 1 milimetru.**

**DATE DESPRE IMOBILUL NR. 3180**

Oficiul de Cadastru și Publicitate Imobiliară GIURGIU
Biroul de Cadastru și Publicitate Imobiliară Giurgiu

A. Partea I. Descrierea imobilului

TEREN Extravilan

Adresa: Jud. Giurgiu

Nr. Crt	Nr cadastral Nr. topografic	Suprafața* (mp)	Observații / Referințe
A1		1.600	Sector cadastral:3 Teren neimprejmuit;

B. Partea II. Proprietari și acte

Inscrieri privitoare la dreptul de proprietate și alte drepturi reale	Referințe
/	
Act Administrativ nr. 672, din 06/03/2025 emis de PRIMARIA COMUNEI ISVOARELE (ADEVERINTA;);	
B1	Inscrierea posesiei, drept de PROPRIETATE, dobandit prin Lege, cota actuala 1/1, cota initiala 1/1 1) NEIDENTIFICAT NEIDENTIFICAT
Act Normativ nr. 7, din 13/03/1996 emis de PARLAMENTUL ROMANIEI (LEGE; Art.13.);	
B2	Se noteaza mentiunea de proprietar neidentificat.

C. Partea III. SARCINI .

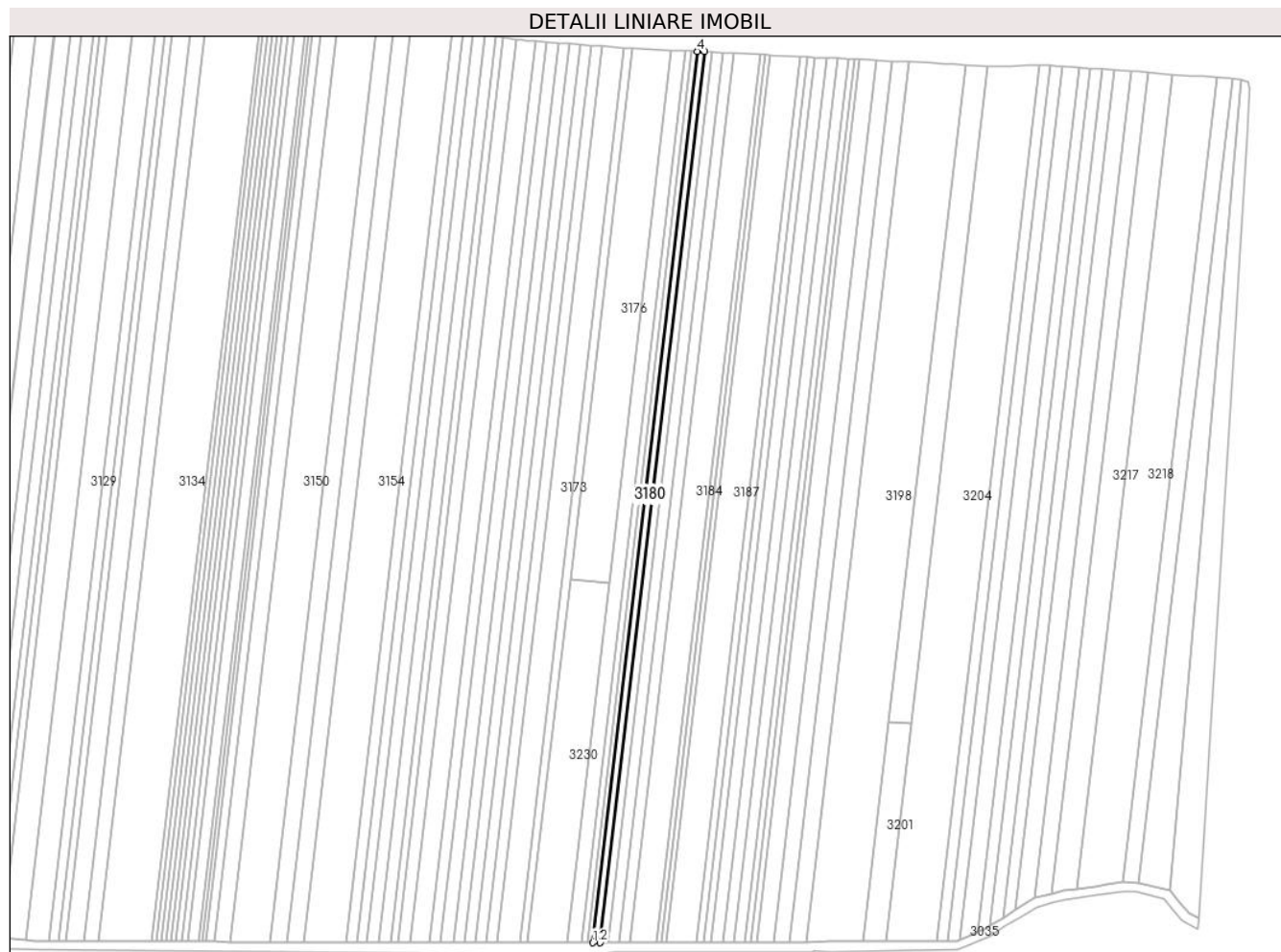
Inscrieri privind dezmembramintele dreptului de proprietate, drepturi reale de garanție și sarcini	Referințe
NU SUNT	

Anexa Nr. 1 La Partea I

Teren

Nr cadastral	Suprafața (mp)*	Observații / Referințe
	1.600	

* Suprafața este determinată în planul de proiecție Stereo 70.



Date referitoare la teren

Crt	Categorie folosință	Intravilan	Suprafața (mp)	Tarla	Parcelă	Nr. topo	Observații / Referințe
1	arabil	NU	1.600	171	41/1	-	

Lungime Segmente

1) Valorile lungimilor segmentelor sunt obținute din proiecție în plan.

Punct început	X / Y	Punct sfârșit	X / Y	Lungime segment (** (m)
1	606.653,516 298.271,683	2	606.657,177 298.271,693	3.661
2	606.657,177 298.271,693	3	606.708,454 298.708,779	440.084
3	606.708,454 298.708,779	4	606.704,816 298.708,961	3.643
4	606.704,816 298.708,961	1	606.653,516 298.271,683	440.277

** Lungimile segmentelor sunt determinate în planul de proiecție Stereo 70 și sunt rotunjite la 1 milimetru.

***** Distanţa dintre puncte este formată din segmente cumulate ce sunt mai mici decât valoarea 1 milimetru.**

**DATE DESPRE IMOBILUL NR. 3181**

Oficiul de Cadastru și Publicitate Imobiliară GIURGIU
Biroul de Cadastru și Publicitate Imobiliară Giurgiu

A. Partea I. Descrierea imobilului

TEREN Extravilan

Adresa: Jud. Giurgiu

Nr. Crt	Nr cadastral Nr. topografic	Suprafața* (mp)	Observații / Referințe
A1		1.600	Sector cadastral:3 Teren neimprejmuit;

B. Partea II. Proprietari și acte

Inscrieri privitoare la dreptul de proprietate și alte drepturi reale	Referințe
/	
Act Administrativ nr. 107984, din 15/09/2004 emis de CJSDPAT GIURGIU (TITLU DE PROPRIETATE;);	
B1	A1
Intabulare, drept de PROPRIETATE, dobandit prin Reconstituire, cota actuala 1/1, cota initiala 1/1	
1) ȚUICĂ ST. IOANA	
2) ȚUICĂ M. DUMITRU	
3) ȚUICĂ M. ELISABETA	

C. Partea III. SARCINI .

Inscrieri privind dezmembramintele dreptului de proprietate, drepturi reale de garanție și sarcini	Referințe
NU SUNT	

Anexa Nr. 1 La Partea I

Teren

Nr cadastral	Suprafața (mp)*	Observații / Referințe
	1.600	

* Suprafața este determinată în planul de proiecție Stereo 70.



Date referitoare la teren

Crt	Categorie folosință	Intravilan	Suprafața (mp)	Tarla	Parcelă	Nr. topo	Observații / Referințe
1	arabil	NU	1.600	171	41	-	

Lungime Segmente

1) Valorile lungimilor segmentelor sunt obținute din proiecție în plan.

Punct început	X / Y	Punct sfârșit	X / Y	Lungime segment (** (m)
1	606.657,177 298.271,693	2	606.660,84 298.271,704	3.663
2	606.660,84 298.271,704	3	606.712,094 298.708,597	439.889
3	606.712,094 298.708,597	4	606.708,454 298.708,779	3.645
4	606.708,454 298.708,779	1	606.657,177 298.271,693	440.084

** Lungimile segmentelor sunt determinate în planul de proiecție Stereo 70 și sunt rotunjite la 1 milimetru.

***** Distanţa dintre puncte este formată din segmente cumulate ce sunt mai mici decât valoarea 1 milimetru.**

**DATE DESPRE IMOBILUL NR. 3182**

Oficiul de Cadastru și Publicitate Imobiliară GIURGIU
Biroul de Cadastru și Publicitate Imobiliară Giurgiu

A. Partea I. Descrierea imobilului

TEREN Extravilan

Adresa: Jud. Giurgiu

Nr. Crt	Nr cadastral Nr. topografic	Suprafața* (mp)	Observații / Referințe
A1		2.400	Sector cadastral:3 Teren neimprejmuit;

B. Partea II. Proprietari și acte

Inscrieri privitoare la dreptul de proprietate și alte drepturi reale	Referințe
/	
Act Administrativ nr. 672, din 06/03/2025 emis de PRIMARIA COMUNEI ISVOARELE (ADEVERINTA;);	
B1	Inscrierea posesiei, drept de PROPRIETATE, dobandit prin Lege, cota actuala 1/1, cota initiala 1/1 1) NEIDENTIFICAT NEIDENTIFICAT
Act Normativ nr. 7, din 13/03/1996 emis de PARLAMENTUL ROMANIEI (LEGE; Art.13.);	
B2	Se noteaza mentiunea de proprietar neidentificat.

C. Partea III. SARCINI .

Inscrieri privind dezmembramintele dreptului de proprietate, drepturi reale de garanție și sarcini	Referințe
NU SUNT	

Teren

Nr cadastral	Suprafața (mp)*	Observații / Referințe
	2.400	

* Suprafața este determinată în planul de proiecție Stereo 70.



Date referitoare la teren

Crt	Categorie folosință	Intravilan	Suprafața (mp)	Tarla	Parcelă	Nr. topo	Observații / Referințe
1	arabil	NU	2.400	171	40	-	

Lungime Segmente

1) Valorile lungimilor segmentelor sunt obținute din proiecție în plan.

Punct început	X / Y	Punct sfârșit	X / Y	Lungime segment (** (m)
1	606.712,094 298.708,597	2	606.660,84 298.271,704	439.889
2	606.660,84 298.271,704	3	606.666,337 298.271,719	5.497
3	606.666,337 298.271,719	4	606.717,557 298.708,323	439.598
4	606.717,557 298.708,323	1	606.712,094 298.708,597	5.47

** Lungimile segmentelor sunt determinate în planul de proiecție Stereo 70 și sunt rotunjite la 1 milimetru.

***** Distanţa dintre puncte este formată din segmente cumulate ce sunt mai mici decât valoarea 1 milimetru.**

**DATE DESPRE IMOBILUL NR. 3183**

Oficiul de Cadastru și Publicitate Imobiliară GIURGIU
Biroul de Cadastru și Publicitate Imobiliară Giurgiu

A. Partea I. Descrierea imobilului

TEREN Extravilan

Adresa: Jud. Giurgiu

Nr. Crt	Nr cadastral Nr. topografic	Suprafața* (mp)	Observații / Referințe
A1		2.400	Sector cadastral:3 Teren neimprejmuit;

B. Partea II. Proprietari și acte

Inscrieri privitoare la dreptul de proprietate și alte drepturi reale	Referințe
/	
Act Administrativ nr. 103289, din 27/05/2004 emis de CJSDPAT GIURGIU (TITLU DE PROPRIETATE;);	
B1	A1
Intabulare, drept de PROPRIETATE, dobandit prin Reconstituire, cota actuala 1/1, cota initiala 1/1	
1) TRAISTARU P. VASILE	

C. Partea III. SARCINI .


Inscrieri privind dezmembramintele dreptului de proprietate, drepturi reale de garanție și sarcini	Referințe
NU SUNT	

Anexa Nr. 1 La Partea I

Teren

Nr cadastral	Suprafața (mp)*	Observații / Referințe
	2.400	

* Suprafața este determinată în planul de proiecție Stereo 70.



Date referitoare la teren

Crt	Categorie folosință	Intra vilan	Suprafața (mp)	Tarla	Parcelă	Nr. topo	Observații / Referințe
1	arabil	NU	2.400	171	39	-	

Lungime Segmente

1) Valorile lungimilor segmentelor sunt obținute din proiecție în plan.

Punct început	X / Y	Punct sfârșit	X / Y	Lungime segment (** (m)
1	606.717,557 298.708,323	2	606.666,337 298.271,719	439.598
2	606.666,337 298.271,719	3	606.671,837 298.271,735	5.5
3	606.671,837 298.271,735	4	606.723,024 298.708,049	439.306
4	606.723,024 298.708,049	1	606.717,557 298.708,323	5.474

** Lungimile segmentelor sunt determinate în planul de proiecție Stereo 70 și sunt rotunjite la 1 milimetru.

***** Distanţa dintre puncte este formată din segmente cumulate ce sunt mai mici decât valoarea 1 milimetru.**

**DATE DESPRE IMOBILUL NR. 3184**

Oficiul de Cadastru și Publicitate Imobiliară GIURGIU
Biroul de Cadastru și Publicitate Imobiliară Giurgiu

A. Partea I. Descrierea imobilului

TEREN Extravilan

Adresa: Jud. Giurgiu

Nr. Crt	Nr cadastral Nr. topografic	Suprafața* (mp)	Observații / Referințe
A1		5.600	Sector cadastral:3 Teren neimprejmuit;

B. Partea II. Proprietari și acte

Inscrieri privitoare la dreptul de proprietate și alte drepturi reale	Referințe
/	
Act Administrativ nr. 48000, din 25/01/1996 emis de CJSDPAT GIURGIU (TITLU DE PROPRIETATE;);	
B1	A1
Intabulare, drept de PROPRIETATE, dobandit prin Reconstituire, cota actuala 1/1, cota initiala 1/1	
1) CIOCEA I. TUDOR	


C. Partea III. SARCINI .

Inscrieri privind dezmembramintele dreptului de proprietate, drepturi reale de garanție și sarcini	Referințe
NU SUNT	

Teren

Nr cadastral	Suprafața (mp)*	Observații / Referințe
	5.600	

* Suprafața este determinată în planul de proiecție Stereo 70.



Date referitoare la teren

Crt	Categorie folosință	Intravilan	Suprafața (mp)	Tarla	Parcelă	Nr. topo	Observații / Referințe
1	arabil	NU	5.600	171	38	-	NUMĂR TARLA ÎN ACT:35. NUMĂR PARCELĂ ÎN ACT:33.

Lungime Segmente

1) Valorile lungimilor segmentelor sunt obținute din proiecție în plan.

Punct început	X / Y	Punct sfârșit	X / Y	Lungime segment (** (m)
1	606.671,837 298.271,735	2	606.684,686 298.271,771	12.849
2	606.684,686 298.271,771	3	606.735,794 298.707,409	438.626
3	606.735,794 298.707,409	4	606.723,024 298.708,049	12.786
4	606.723,024 298.708,049	1	606.671,837 298.271,735	439.306

**** Lungimile segmentelor sunt determinate în planul de proiecție Stereo 70 și sunt rotunjite la 1 milimetru.**

***** Distanța dintre puncte este formată din segmente cumulate ce sunt mai mici decât valoarea 1 milimetru.**

**DATE DESPRE IMOBILUL NR. 3185**

Oficiul de Cadastru și Publicitate Imobiliară GIURGIU
Biroul de Cadastru și Publicitate Imobiliară Giurgiu

A. Partea I. Descrierea imobilului

TEREN Extravilan

Adresa: Jud. Giurgiu

Nr. Crt	Nr cadastral Nr. topografic	Suprafața* (mp)	Observații / Referințe
A1		1.100	Sector cadastral:3 Teren neimprejmuit;

B. Partea II. Proprietari și acte

Inscrieri privitoare la dreptul de proprietate și alte drepturi reale	Referințe
/	
Act Administrativ nr. 108724, din 03/02/2005 emis de CJSDPAT GIURGIU (TITLU DE PROPRIETATE;);	
B1	A1
Intabulare, drept de PROPRIETATE, dobandit prin Reconstituire, cota actuala 1/1, cota initiala 1/1	
1) ZAULEAN GH. CONSTANTA	

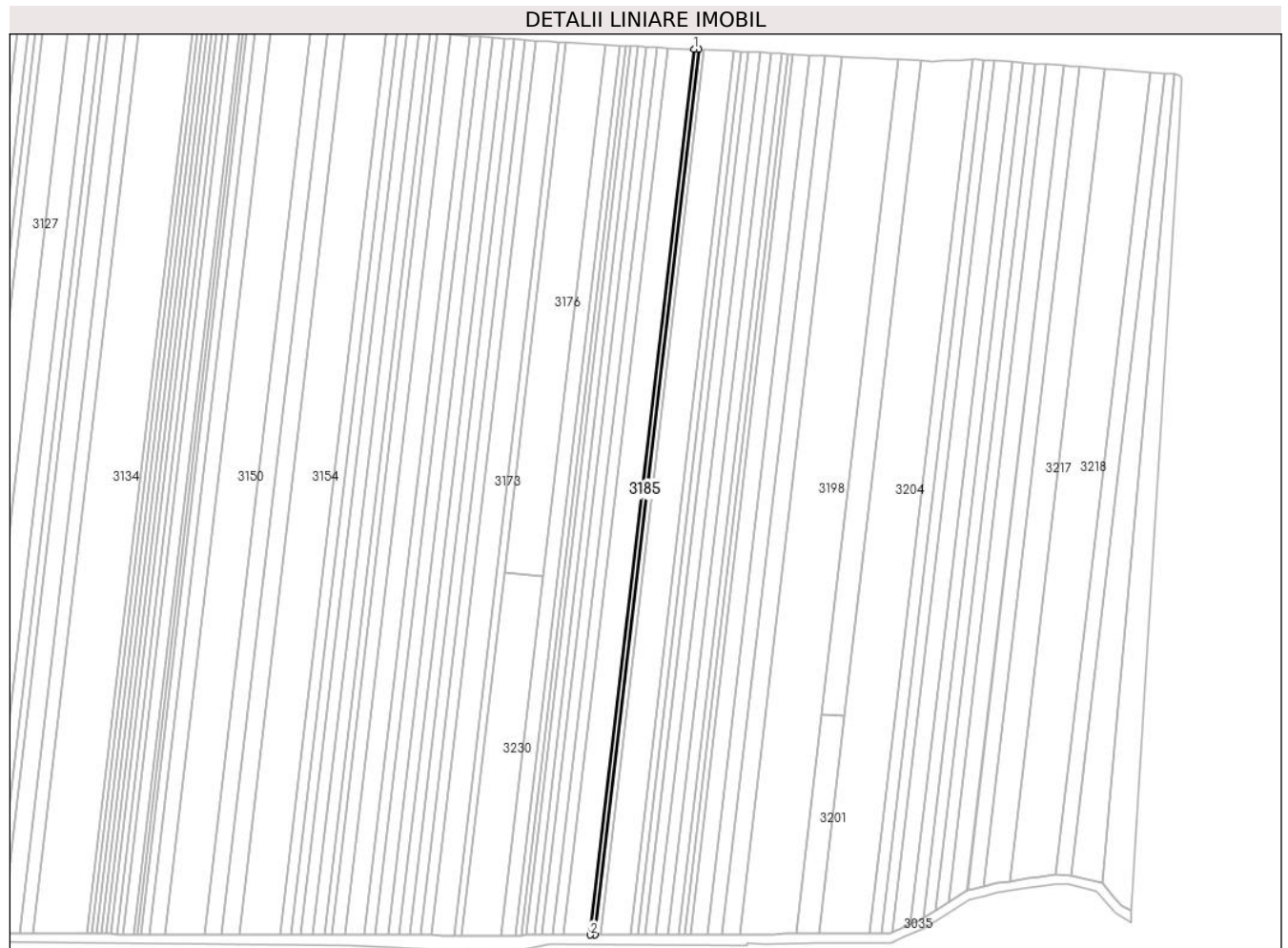
C. Partea III. SARCINI .

Inscrieri privind dezmembramintele dreptului de proprietate, drepturi reale de garanție și sarcini	Referințe
NU SUNT	

Teren

Nr cadastral	Suprafața (mp)*	Observații / Referințe
	1.100	

* Suprafața este determinată în planul de proiecție Stereo 70.



Date referitoare la teren

Crt	Categorie folosință	Intra vilan	Suprafața (mp)	Tarla	Parcelă	Nr. topo	Observații / Referințe
1	arabil	NU	1.100	171	37	-	

Lungime Segmente

1) Valorile lungimilor segmentelor sunt obținute din proiecție în plan.

Punct început	X / Y	Punct sfârșit	X / Y	Lungime segment (** (m)
1	606.735,794 298.707,409	2	606.684,686 298.271,771	438.626
2	606.684,686 298.271,771	3	606.687,213 298.271,778	2.527
3	606.687,213 298.271,778	4	606.738,304 298.707,284	438.493
4	606.738,304 298.707,284	1	606.735,794 298.707,409	2.513

** Lungimile segmentelor sunt determinate în planul de proiecție Stereo 70 și sunt rotunjite la 1 milimetru.

***** Distanţa dintre puncte este formată din segmente cumulate ce sunt mai mici decât valoarea 1 milimetru.**

**DATE DESPRE IMOBILUL NR. 3186**

Oficiul de Cadastru și Publicitate Imobiliară GIURGIU
Biroul de Cadastru și Publicitate Imobiliară Giurgiu

A. Partea I. Descrierea imobilului

TEREN Extravilan

Adresa: Jud. Giurgiu

Nr. Crt	Nr cadastral Nr. topografic	Suprafața* (mp)	Observații / Referințe
A1		1.100	Sector cadastral:3 Teren neimprejmuit;

B. Partea II. Proprietari și acte

Inscrieri privitoare la dreptul de proprietate și alte drepturi reale	Referințe
/	
Act Notarial nr. 1535, din 09/11/2016 emis de NP COSTEA MIHAELA-CORNELIA (ACT DE PARTAJ VOLUNTAR;);	
B1	A1
Intabulare, drept de PROPRIETATE, dobandit prin lesire Din Indiviziune, cota actuala 1/1, cota initiala 1/1	
1) PÂRLOG IOANA	

C. Partea III. SARCINI .


Inscrieri privind dezmembramintele dreptului de proprietate, drepturi reale de garanție și sarcini	Referințe
NU SUNT	

Anexa Nr. 1 La Partea I

Teren

Nr cadastral	Suprafața (mp)*	Observații / Referințe
	1.100	

* Suprafața este determinată în planul de proiecție Stereo 70.



Date referitoare la teren

Crt	Categorie folosință	Intra vilan	Suprafața (mp)	Tarla	Parcelă	Nr. topo	Observații / Referințe
1	arabil	NU	1.100	171	36	-	

Lungime Segmente

1) Valorile lungimilor segmentelor sunt obținute din proiecție în plan.

Punct început	X / Y	Punct sfârșit	X / Y	Lungime segment (** (m)
1	606.687,213 298.271,778	2	606.689,74 298.271,786	2.527
2	606.689,74 298.271,786	3	606.740,816 298.707,158	438.358
3	606.740,816 298.707,158	4	606.738,304 298.707,284	2.515
4	606.738,304 298.707,284	1	606.687,213 298.271,778	438.493

** Lungimile segmentelor sunt determinate în planul de proiecție Stereo 70 și sunt rotunjite la 1 milimetru.

***** Distanţa dintre puncte este formată din segmente cumulate ce sunt mai mici decât valoarea 1 milimetru.**

**DATE DESPRE IMOBILUL NR. 3187**

Oficiul de Cadastru și Publicitate Imobiliară GIURGIU
Biroul de Cadastru și Publicitate Imobiliară Giurgiu

A. Partea I. Descrierea imobilului

TEREN Extravilan

Adresa: Jud. Giurgiu

Nr. Crt	Nr cadastral Nr. topografic	Suprafața* (mp)	Observații / Referințe
A1		6.400	Sector cadastral:3 Teren neimprejmuit;

B. Partea II. Proprietari și acte

Inscrieri privitoare la dreptul de proprietate și alte drepturi reale	Referințe
/	
Act Administrativ nr. 672, din 06/03/2025 emis de PRIMARIA COMUNEI ISVOARELE (ADEVERINTA;);	
B1	Inscrierea posesiei, drept de PROPRIETATE, dobandit prin Lege, cota actuala 1/1, cota initiala 1/1 1) NEIDENTIFICAT NEIDENTIFICAT
Act Normativ nr. 7, din 13/03/1996 emis de PARLAMENTUL ROMANIEI (LEGE; Art.13.);	
B2	Se noteaza mentiunea de proprietar neidentificat.

C. Partea III. SARCINI .


Inscrieri privind dezmembramintele dreptului de proprietate, drepturi reale de garanție și sarcini	Referințe
NU SUNT	

Anexa Nr. 1 La Partea I

Teren

Nr cadastral	Suprafața (mp)*	Observații / Referințe
	6.400	

* Suprafața este determinată în planul de proiecție Stereo 70.



Date referitoare la teren

Crt	Categorie folosință	Intravilan	Suprafața (mp)	Tarla	Parcelă	Nr. topo	Observații / Referințe
1	arabil	NU	6.400	171	35	-	

Lungime Segmente

1) Valorile lungimilor segmentelor sunt obținute din proiecție în plan.

Punct început	X / Y	Punct sfârșit	X / Y	Lungime segment (** (m)
1	606.740,816 298.707,158	2	606.689,74 298.271,786	438.358
2	606.689,74 298.271,786	3	606.704,458 298.271,827	14.718
3	606.704,458 298.271,827	4	606.755,443 298.706,425	437.578
4	606.755,443 298.706,425	1	606.740,816 298.707,158	14.645

** Lungimile segmentelor sunt determinate în planul de proiecție Stereo 70 și sunt rotunjite la 1 milimetru.

***** Distanţa dintre puncte este formată din segmente cumulate ce sunt mai mici decât valoarea 1 milimetru.**

**DATE DESPRE IMOBILUL NR. 3188**

Oficiul de Cadastru și Publicitate Imobiliară GIURGIU
Biroul de Cadastru și Publicitate Imobiliară Giurgiu

A. Partea I. Descrierea imobilului

TEREN Extravilan

Adresa: Jud. Giurgiu

Nr. Crt	Nr cadastral Nr. topografic	Suprafața* (mp)	Observații / Referințe
A1		1.600	Sector cadastral:3 Teren neimprejmuit;

B. Partea II. Proprietari și acte

Inscrieri privitoare la dreptul de proprietate și alte drepturi reale	Referințe
/	
Act Administrativ nr. 115105, din 29/08/2005 emis de CJSDPAT GIURGIU (TITLU DE PROPRIETATE;);	
B1	A1
Intabulare, drept de PROPRIETATE, dobandit prin Reconstituire, cota actuala 1/1, cota initiala 1/1	
1) VLAD I TUDOR	

C. Partea III. SARCINI .


Inscrieri privind dezmembramintele dreptului de proprietate, drepturi reale de garanție și sarcini	Referințe
NU SUNT	

Anexa Nr. 1 La Partea I

Teren

Nr cadastral	Suprafața (mp)*	Observații / Referințe
	1.600	

* Suprafața este determinată în planul de proiecție Stereo 70.



Date referitoare la teren

Crt	Categorie folosință	Intravilan	Suprafața (mp)	Tarla	Parcelă	Nr. topo	Observații / Referințe
1	arabil	NU	1.600	171	34	-	NUMĂR TARLA ÎN ACT:174.

Lungime Segmente

1) Valorile lungimilor segmentelor sunt obținute din proiecție în plan.

Punct început	X / Y	Punct sfârșit	X / Y	Lungime segment (** (m)
1	606.755,443 298.706,425	2	606.704,458 298.271,827	437.578
2	606.704,458 298.271,827	3	606.708,141 298.271,838	3.683
3	606.708,141 298.271,838	4	606.759,104 298.706,242	437.383
4	606.759,104 298.706,242	1	606.755,443 298.706,425	3.666

** Lungimile segmentelor sunt determinate în planul de proiecție Stereo 70 și sunt rotunjite la 1 milimetru.

***** Distanţa dintre puncte este formată din segmente cumulate ce sunt mai mici decât valoarea 1 milimetru.**

**DATE DESPRE IMOBILUL NR. 3189**

Oficiul de Cadastru și Publicitate Imobiliară GIURGIU
Biroul de Cadastru și Publicitate Imobiliară Giurgiu

A. Partea I. Descrierea imobilului

TEREN Extravilan

Adresa: Jud. Giurgiu

Nr. Crt	Nr cadastral Nr. topografic	Suprafața* (mp)	Observații / Referințe
A1		1.600	Sector cadastral:3 Teren neimprejmuit;

B. Partea II. Proprietari și acte

Inscrieri privitoare la dreptul de proprietate și alte drepturi reale	Referințe
/	
Act Administrativ nr. 47909, din 16/11/1994 emis de CJSDPAT GIURGIU (TITLU DE PROPRIETATE;);	
B1	A1
Intabulare, drept de PROPRIETATE, dobandit prin Reconstituire, cota actuala 1/1, cota initiala 1/1	
1) OLTEANU MARIN	

C. Partea III. SARCINI .

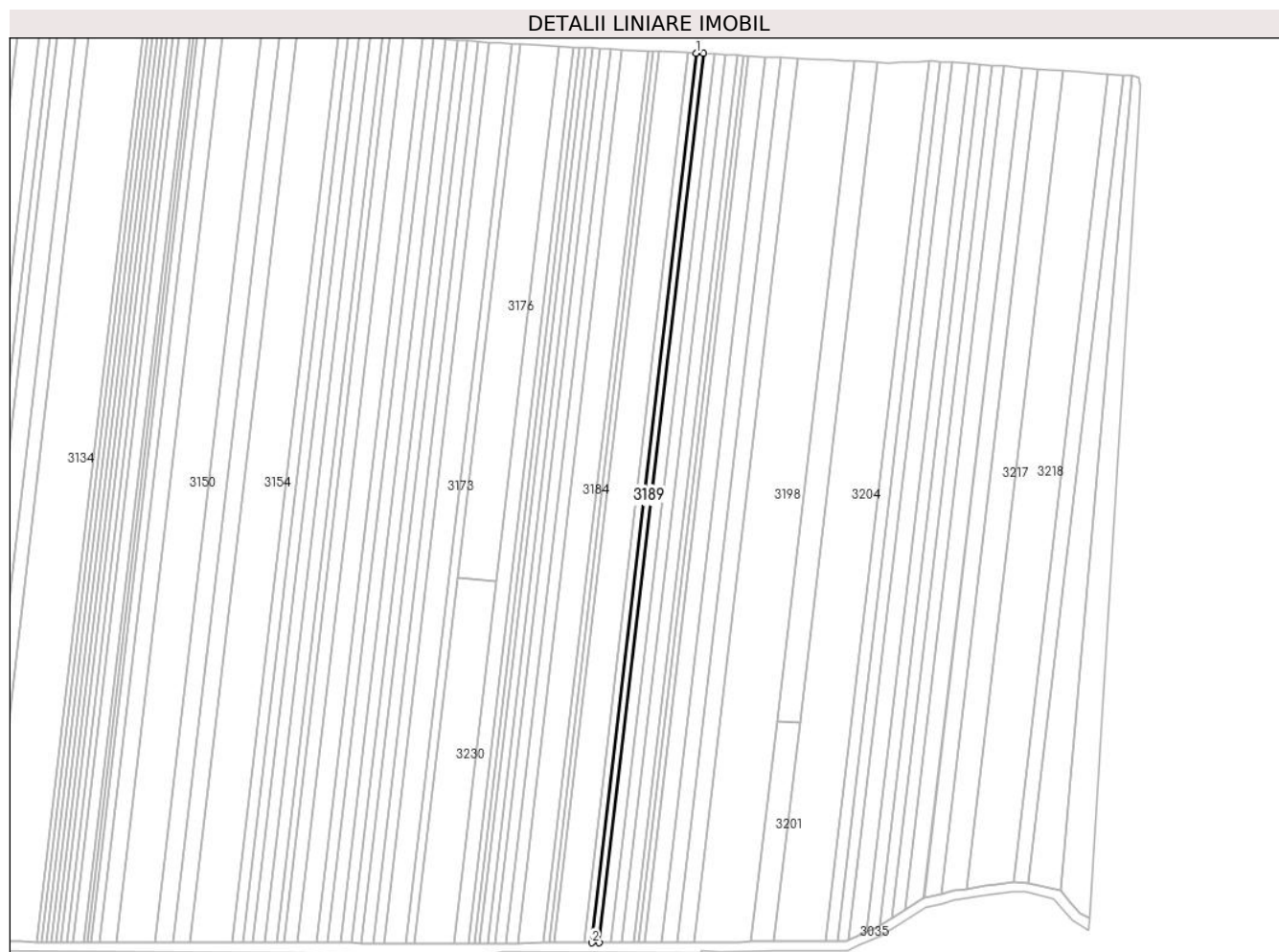
Inscrieri privind dezmembramintele dreptului de proprietate, drepturi reale de garanție și sarcini	Referințe
NU SUNT	

Anexa Nr. 1 La Partea I

Teren

Nr cadastral	Suprafața (mp)*	Observații / Referințe
	1.600	

* Suprafața este determinată în planul de proiecție Stereo 70.



Date referitoare la teren

Crt	Categorie folosință	Intra vilan	Suprafața (mp)	Tarla	Parcelă	Nr. topo	Observații / Referințe
1	arabil	NU	1.600	171	33	-	NUMĂR TARLA ÎN ACT:35.

Lungime Segmente

1) Valorile lungimilor segmentelor sunt obținute din proiecție în plan.

Punct început	X / Y	Punct sfârșit	X / Y	Lungime segment (** (m)
1	606.759,104 298.706,242	2	606.708,141 298.271,838	437.383
2	606.708,141 298.271,838	3	606.711,826 298.271,848	3.685
3	606.711,826 298.271,848	4	606.762,766 298.706,058	437.188
4	606.762,766 298.706,058	1	606.759,104 298.706,242	3.667

** Lungimile segmentelor sunt determinate în planul de proiecție Stereo 70 și sunt rotunjite la 1 milimetru.

***** Distanţa dintre puncte este formată din segmente cumulate ce sunt mai mici decât valoarea 1 milimetru.**

**DATE DESPRE IMOBILUL NR. 3190**

Oficiul de Cadastru și Publicitate Imobiliară GIURGIU
Biroul de Cadastru și Publicitate Imobiliară Giurgiu

A. Partea I. Descrierea imobilului

TEREN Extravilan

Adresa: Jud. Giurgiu

Nr. Crt	Nr cadastral Nr. topografic	Suprafața* (mp)	Observații / Referințe
A1		2.400	Sector cadastral:3 Teren neimprejmuit;

B. Partea II. Proprietari și acte

Inscrieri privitoare la dreptul de proprietate și alte drepturi reale	Referințe
/	
Act Administrativ nr. 672, din 06/03/2025 emis de PRIMARIA COMUNEI ISVOARELE (ADEVERINTA;);	
B1	Inscrierea posesiei, drept de PROPRIETATE, dobandit prin Lege, cota actuala 1/1, cota initiala 1/1 1) NEIDENTIFICAT NEIDENTIFICAT
Act Normativ nr. 7, din 13/03/1996 emis de PARLAMENTUL ROMANIEI (LEGE; Art.13.);	
B2	Se noteaza mentiunea de proprietar neidentificat.

C. Partea III. SARCINI .

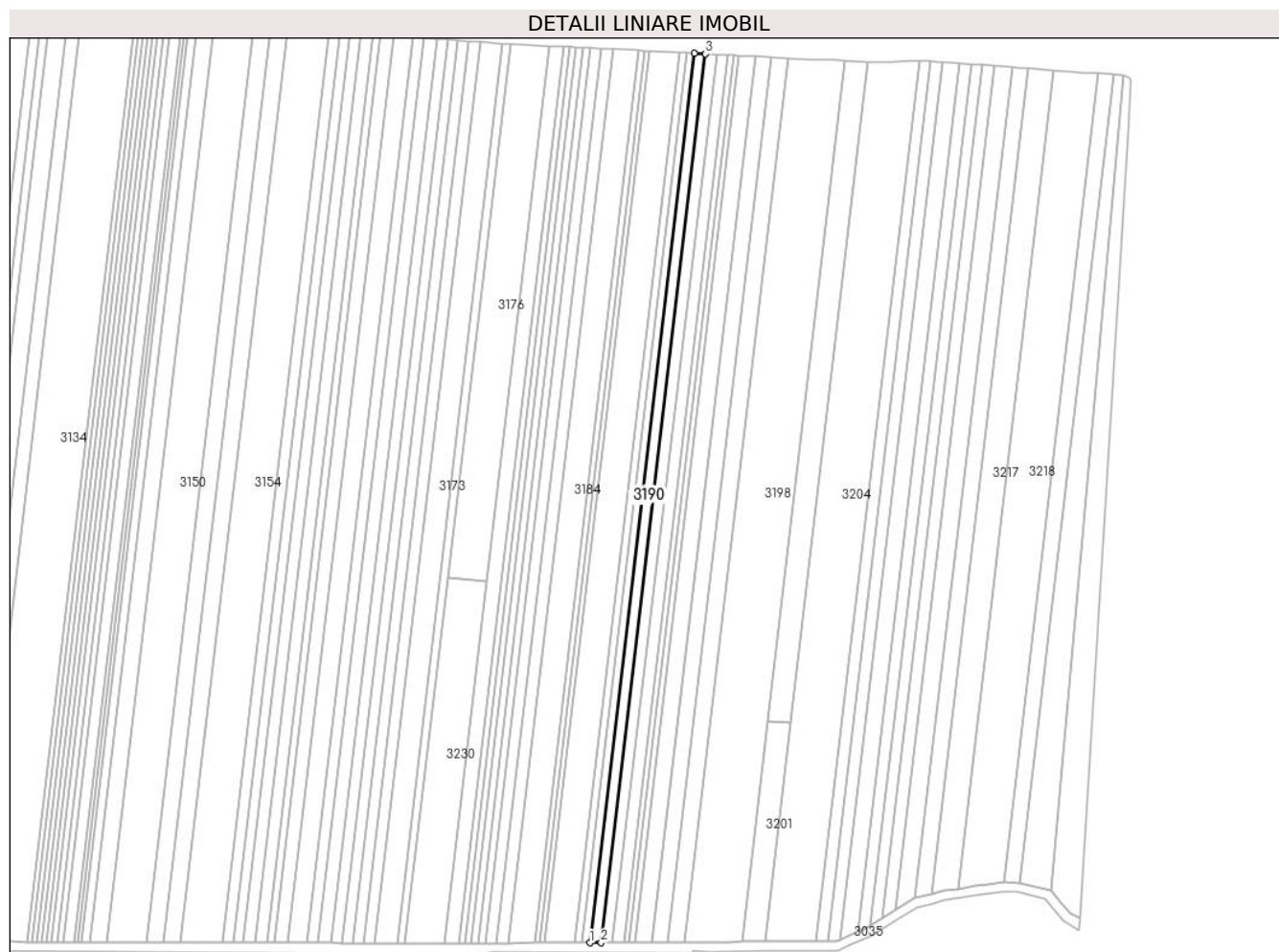
Inscrieri privind dezmembramintele dreptului de proprietate, drepturi reale de garanție și sarcini	Referințe
NU SUNT	

Anexa Nr. 1 La Partea I

Teren

Nr cadastral	Suprafața (mp)*	Observații / Referințe
	2.400	

* Suprafața este determinată în planul de proiecție Stereo 70.



Date referitoare la teren

Crt	Categorie folosință	Intra vilan	Suprafața (mp)	Tarla	Parcelă	Nr. topo	Observații / Referințe
1	arabil	NU	2.400	171	32	-	

Lungime Segmente

1) Valorile lungimilor segmentelor sunt obținute din proiecție în plan.

Punct început	X / Y	Punct sfârșit	X / Y	Lungime segment (** (m)
1	606.711,826 298.271,848	2	606.717,357 298.271,864	5.531
2	606.717,357 298.271,864	3	606.768,263 298.705,783	436.895
3	606.768,263 298.705,783	4	606.762,766 298.706,058	5.504
4	606.762,766 298.706,058	1	606.711,826 298.271,848	437.188

** Lungimile segmentelor sunt determinate în planul de proiecție Stereo 70 și sunt rotunjite la 1 milimetru.

***** Distanţa dintre puncte este formată din segmente cumulate ce sunt mai mici decât valoarea 1 milimetru.**

**DATE DESPRE IMOBILUL NR. 3191**

Oficiul de Cadastru și Publicitate Imobiliară GIURGIU
Biroul de Cadastru și Publicitate Imobiliară Giurgiu

A. Partea I. Descrierea imobilului

TEREN Extravilan

Adresa: Jud. Giurgiu

Nr. Crt	Nr cadastral Nr. topografic	Suprafața* (mp)	Observații / Referințe
A1		2.400	Sector cadastral:3 Teren neimprejmuit;

B. Partea II. Proprietari și acte

Inscrieri privitoare la dreptul de proprietate și alte drepturi reale	Referințe
/	
Act Administrativ nr. 100523, din 20/12/2002 emis de CJSDPAT GIURGIU (TITLU DE PROPRIETATE;);	
B1	A1
Intabulare, drept de PROPRIETATE, dobandit prin Reconstituire, cota actuala 1/1, cota initiala 1/1	
1) CHIREA C. MARIN	

C. Partea III. SARCINI .

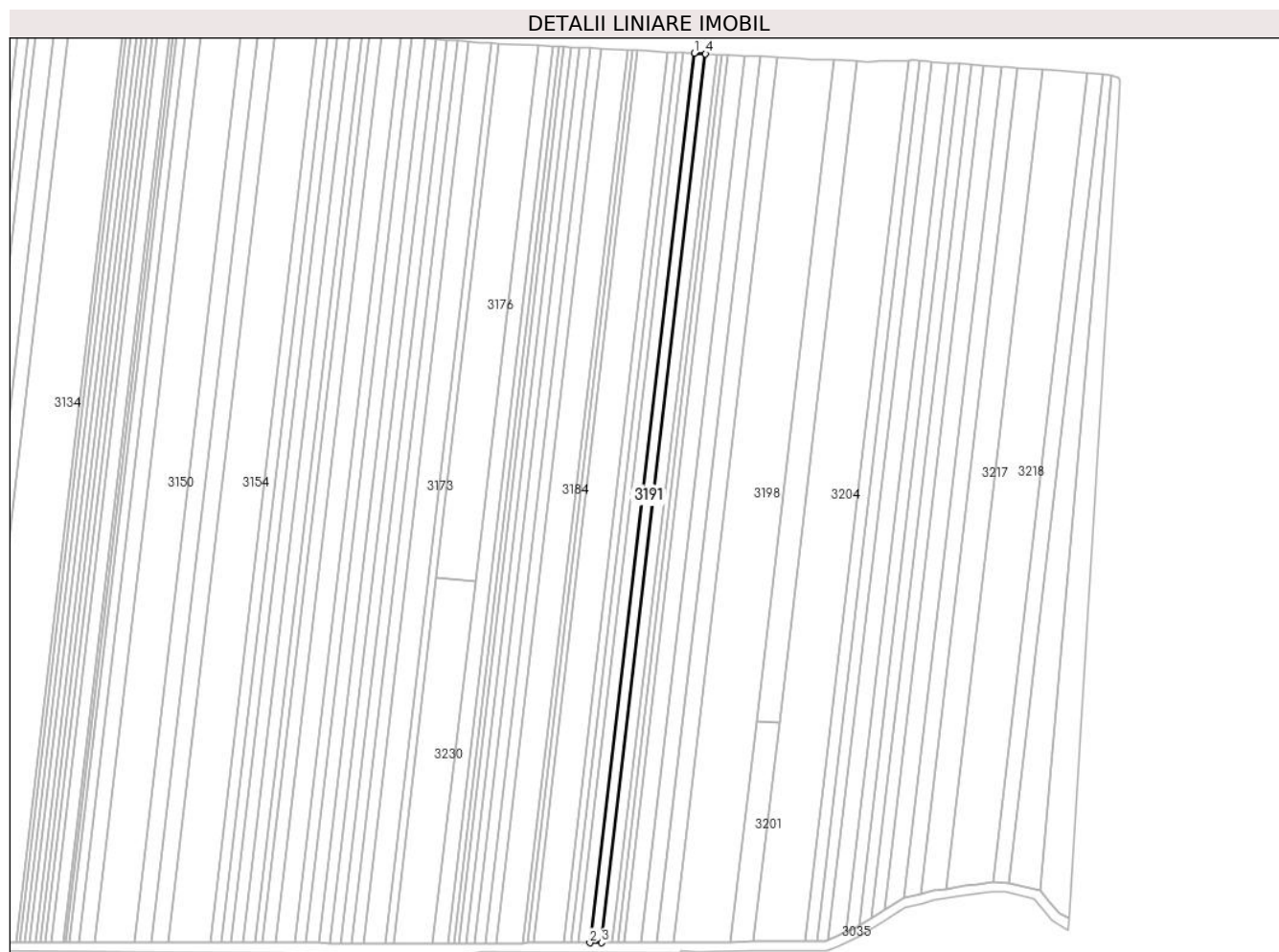
Inscrieri privind dezmembramintele dreptului de proprietate, drepturi reale de garanție și sarcini	Referințe
NU SUNT	

Anexa Nr. 1 La Partea I

Teren

Nr cadastral	Suprafața (mp)*	Observații / Referințe
	2.400	

* Suprafața este determinată în planul de proiecție Stereo 70.



Date referitoare la teren

Crt	Categorie folosință	Intravilan	Suprafața (mp)	Tarla	Parcelă	Nr. topo	Observații / Referințe
1	arabil	NU	2.400	171	31	-	

Lungime Segmente

1) Valorile lungimilor segmentelor sunt obținute din proiecție în plan.

Punct început	X / Y	Punct sfârșit	X / Y	Lungime segment (** (m)
1	606.768,263 298.705,783	2	606.717,357 298.271,864	436.895
2	606.717,357 298.271,864	3	606.722,892 298.271,879	5.535
3	606.722,892 298.271,879	4	606.773,764 298.705,507	436.602
4	606.773,764 298.705,507	1	606.768,263 298.705,783	5.508

** Lungimile segmentelor sunt determinate în planul de proiecție Stereo 70 și sunt rotunjite la 1 milimetru.

***** Distanţa dintre puncte este formată din segmente cumulate ce sunt mai mici decât valoarea 1 milimetru.**

**DATE DESPRE IMOBILUL NR. 3192**

Oficiul de Cadastru și Publicitate Imobiliară GIURGIU
Biroul de Cadastru și Publicitate Imobiliară Giurgiu

A. Partea I. Descrierea imobilului

TEREN Extravilan

Adresa: Jud. Giurgiu

Nr. Crt	Nr cadastral Nr. topografic	Suprafața* (mp)	Observații / Referințe
A1		2.400	Sector cadastral:3 Teren neimprejmuit;

B. Partea II. Proprietari și acte

Inscrieri privitoare la dreptul de proprietate și alte drepturi reale	Referințe
/	
Act Administrativ nr. 28935, din 12/10/1993 emis de CJSDPAT GIURGIU (TITLU DE PROPRIETATE;);	
B1	A1
Intabulare, drept de PROPRIETATE, dobandit prin Reconstituire, cota actuala 1/1, cota initiala 1/1	
1) NAN I. GHEORGHE	

C. Partea III. SARCINI .


Inscrieri privind dezmembramintele dreptului de proprietate, drepturi reale de garanție și sarcini	Referințe
NU SUNT	

Anexa Nr. 1 La Partea I

Teren

Nr cadastral	Suprafața (mp)*	Observații / Referințe
	2.400	

* Suprafața este determinată în planul de proiecție Stereo 70.



Date referitoare la teren

Crt	Categorie folosință	Intravilan	Suprafața (mp)	Tarla	Parcelă	Nr. topo	Observații / Referințe
1	arabil	NU	2.400	171	30	-	NUMĂR TARLA ÎN ACT:35.

Lungime Segmente

1) Valorile lungimilor segmentelor sunt obținute din proiecție în plan.

Punct început	X / Y	Punct sfârșit	X / Y	Lungime segment (** (m)
1	606.773,764 298.705,507	2	606.722,892 298.271,879	436.602
2	606.722,892 298.271,879	3	606.728,431 298.271,895	5.539
3	606.728,431 298.271,895	4	606.779,268 298.705,232	436.309
4	606.779,268 298.705,232	1	606.773,764 298.705,507	5.511

** Lungimile segmentelor sunt determinate în planul de proiecție Stereo 70 și sunt rotunjite la 1 milimetru.

***** Distanţa dintre puncte este formată din segmente cumulate ce sunt mai mici decât valoarea 1 milimetru.**

**DATE DESPRE IMOBILUL NR. 3193**

Oficiul de Cadastru și Publicitate Imobiliară GIURGIU
Biroul de Cadastru și Publicitate Imobiliară Giurgiu

A. Partea I. Descrierea imobilului

TEREN Extravilan

Adresa: Jud. Giurgiu

Nr. Crt	Nr cadastral Nr. topografic	Suprafața* (mp)	Observații / Referințe
A1		1.200	Sector cadastral:3 Teren neimprejmuit;

B. Partea II. Proprietari și acte

Inscrieri privitoare la dreptul de proprietate și alte drepturi reale		Referințe
/		
Act Administrativ nr. 672, din 06/03/2025 emis de PRIMARIA COMUNEI ISVOARELE (ADEVERINTA;);		
B1	Inscrierea posesiei, drept de PROPRIETATE, dobandit prin Lege, cota actuala 1/1, cota initiala 1/1 1) NEIDENTIFICAT NEIDENTIFICAT	A1
Act Normativ nr. 7, din 13/03/1996 emis de PARLAMENTUL ROMANIEI (LEGE; Art.13.);		
B2	Se noteaza mentiunea de proprietar neidentificat.	A1

C. Partea III. SARCINI .

Inscrieri privind dezmembramintele dreptului de proprietate, drepturi reale de garanție și sarcini	Referințe
NU SUNT	

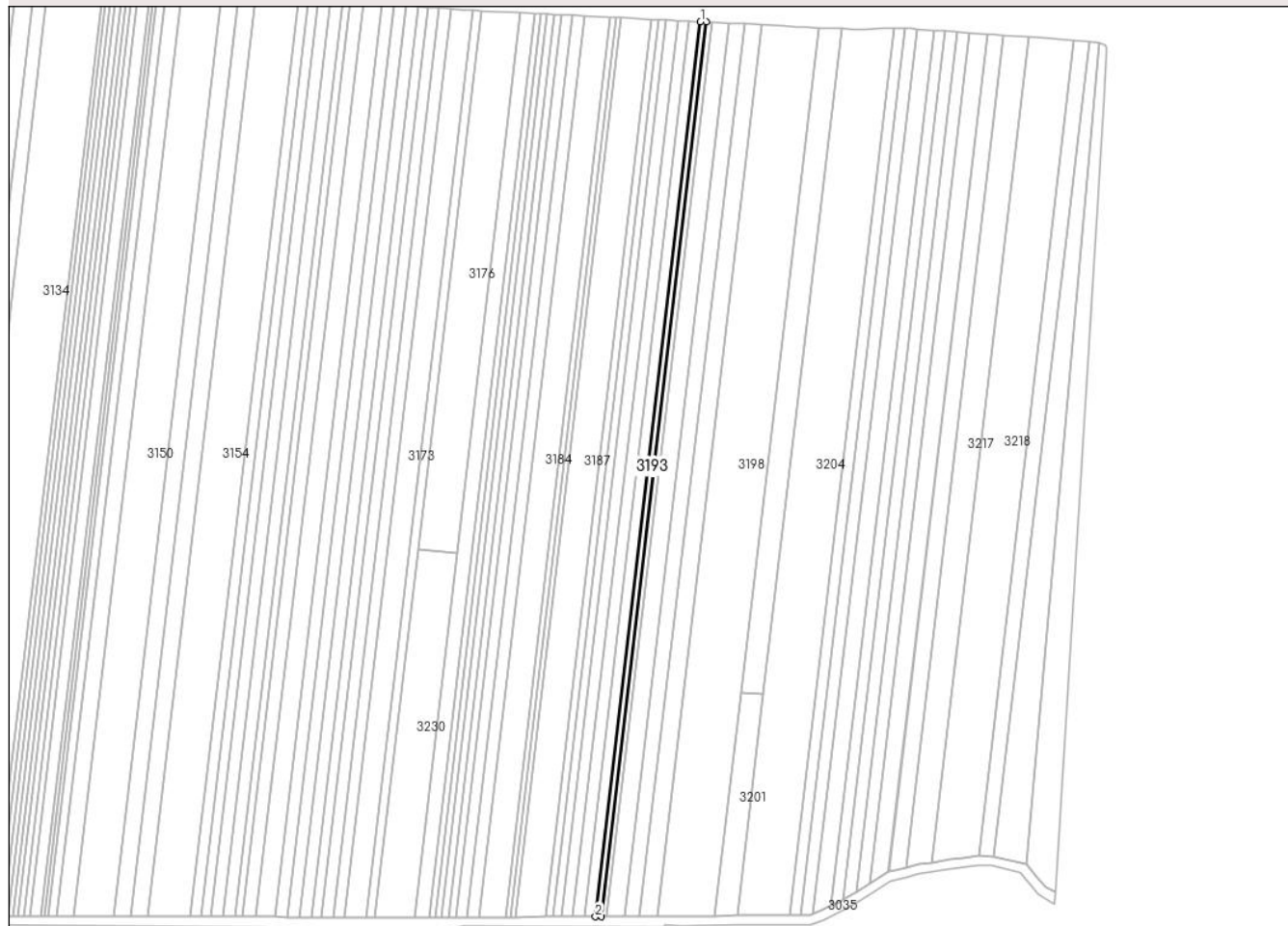
Anexa Nr. 1 La Partea I

Teren

Nr cadastral	Suprafața (mp)*	Observații / Referințe
	1.200	

* Suprafața este determinată în planul de proiecție Stereo 70.

DETALII LINIARE IMOBIL



Date referitoare la teren

Crt	Categorie folosință	Intra vilan	Suprafața (mp)	Tarla	Parcelă	Nr. topo	Observații / Referințe
1	arabil	NU	1.200	171	29	-	

Lungime Segmente

1) Valorile lungimilor segmentelor sunt obținute din proiecție în plan.

Punct început	X / Y	Punct sfârșit	X / Y	Lungime segment (** (m)
1	606.779,268 298.705,232	2	606.728,431 298.271,895	436.309
2	606.728,431 298.271,895	3	606.731,201 298.271,903	2.77
3	606.731,201 298.271,903	4	606.782,022 298.705,094	436.162
4	606.782,022 298.705,094	1	606.779,268 298.705,232	2.757

** Lungimile segmentelor sunt determinate în planul de proiecție Stereo 70 și sunt rotunjite la 1 milimetru.

***** Distanţa dintre puncte este formată din segmente cumulate ce sunt mai mici decât valoarea 1 milimetru.**

**DATE DESPRE IMOBILUL NR. 3194**

Oficiul de Cadastru și Publicitate Imobiliară GIURGIU
Biroul de Cadastru și Publicitate Imobiliară Giurgiu

A. Partea I. Descrierea imobilului

TEREN Extravilan

Adresa: Jud. Giurgiu

Nr. Crt	Nr cadastral Nr. topografic	Suprafața* (mp)	Observații / Referințe
A1		1.200	Sector cadastral:3 Teren neimprejmuit;

B. Partea II. Proprietari și acte

Inscrieri privitoare la dreptul de proprietate și alte drepturi reale	Referințe
/	
Act Administrativ nr. 116158, din 27/07/2006 emis de CJSDPAT GIURGIU (TITLU DE PROPRIETATE;);	
B1	A1
Intabulare, drept de PROPRIETATE, dobandit prin Reconstituire, cota actuala 1/1, cota initiala 1/1	
1) NAN C ION	

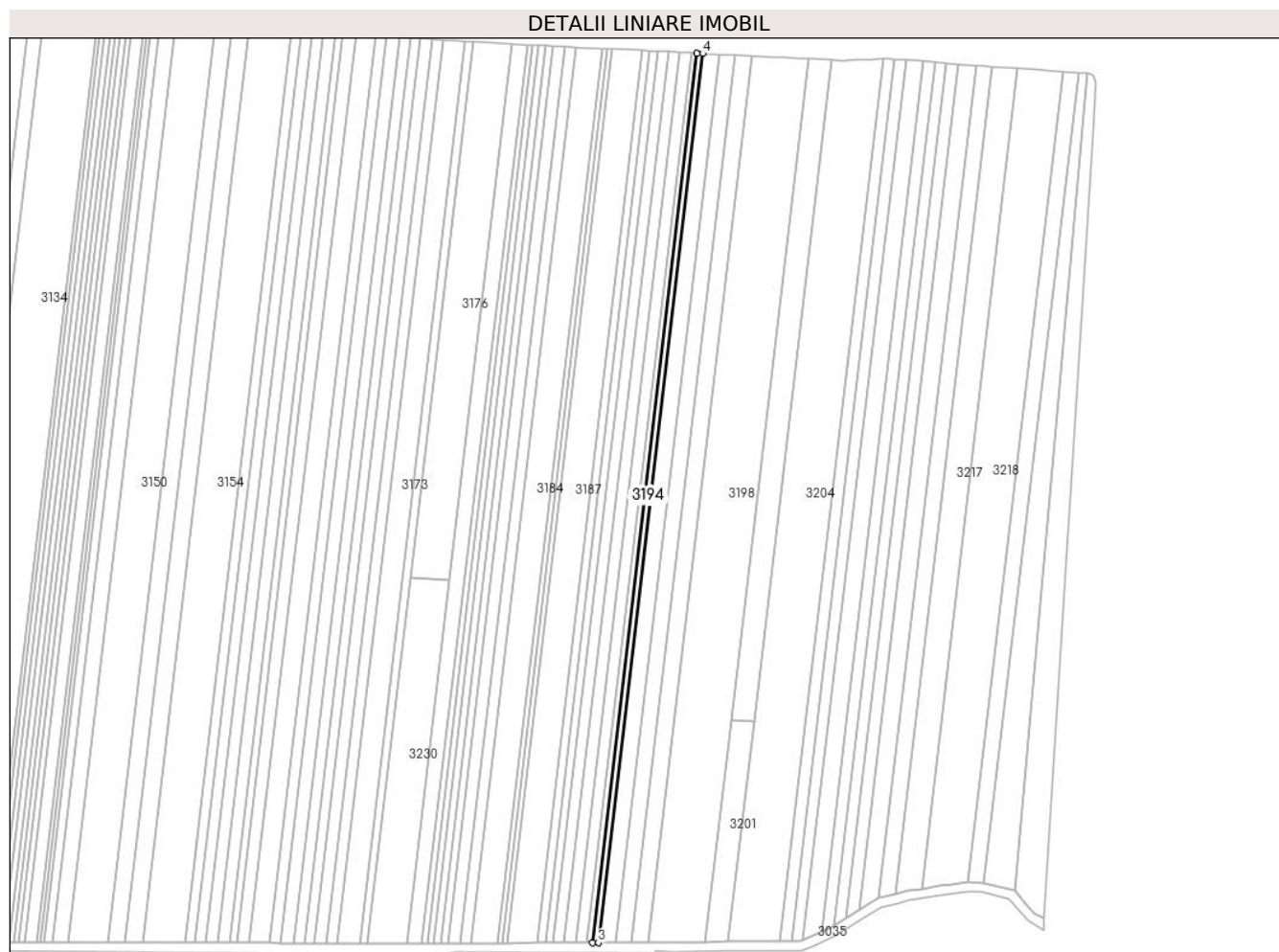
C. Partea III. SARCINI .

Inscrieri privind dezmembramintele dreptului de proprietate, drepturi reale de garanție și sarcini	Referințe
NU SUNT	

Teren

Nr cadastral	Suprafața (mp)*	Observații / Referințe
	1.200	

* Suprafața este determinată în planul de proiecție Stereo 70.



Date referitoare la teren

Crt	Categorie folosință	Intra vilan	Suprafața (mp)	Tarla	Parcelă	Nr. topo	Observații / Referințe
1	arabil	NU	1.200	171	28	-	

Lungime Segmente

1) Valorile lungimilor segmentelor sunt obținute din proiecție în plan.

Punct început	X / Y	Punct sfârșit	X / Y	Lungime segment (** (m)
1	606.782,022 298.705,094	2	606.731,201 298.271,903	436.162
2	606.731,201 298.271,903	3	606.733,973 298.271,911	2.772
3	606.733,973 298.271,911	4	606.784,776 298.704,956	436.015
4	606.784,776 298.704,956	1	606.782,022 298.705,094	2.757

** Lungimile segmentelor sunt determinate în planul de proiecție Stereo 70 și sunt rotunjite la 1 milimetru.

***** Distanţa dintre puncte este formată din segmente cumulate ce sunt mai mici decât valoarea 1 milimetru.**

**DATE DESPRE IMOBILUL NR. 3195**

Oficiul de Cadastru și Publicitate Imobiliară GIURGIU
Biroul de Cadastru și Publicitate Imobiliară Giurgiu

A. Partea I. Descrierea imobilului

TEREN Extravilan

Adresa: Jud. Giurgiu

Nr. Crt	Nr cadastral Nr. topografic	Suprafața* (mp)	Observații / Referințe
A1		3.600	Sector cadastral:3 Teren neimprejmuit;

B. Partea II. Proprietari și acte

Inscrieri privitoare la dreptul de proprietate și alte drepturi reale	Referințe
/	
Act Administrativ nr. 108783, din 21/07/2005 emis de CJSDPAT GIURGIU (TITLU DE PROPRIETATE;);	
B1	A1
Intabulare, drept de PROPRIETATE, dobandit prin Reconstituire, cota actuala 1/1, cota initiala 1/1	
1) VLAD I. ST. MARIN	

C. Partea III. SARCINI .

Inscrieri privind dezmembramintele dreptului de proprietate, drepturi reale de garanție și sarcini	Referințe
NU SUNT	

Teren

Nr cadastral	Suprafața (mp)*	Observații / Referințe
	3.600	

* Suprafața este determinată în planul de proiecție Stereo 70.



Date referitoare la teren

Crt	Categorie folosință	Intravilan	Suprafața (mp)	Tarla	Parcelă	Nr. topo	Observații / Referințe
1	arabil	NU	3.600	171	27	-	

Lungime Segmente

1) Valorile lungimilor segmentelor sunt obținute din proiecție în plan.

Punct început	X / Y	Punct sfârșit	X / Y	Lungime segment (** (m)
1	606.784,776 298.704,956	2	606.733,973 298.271,911	436.015
2	606.733,973 298.271,911	3	606.734,195 298.271,911	0.222
3	606.734,195 298.271,911	4	606.742,299 298.271,98	8.104
4	606.742,299 298.271,98	5	606.793,045 298.704,542	435.528
5	606.793,045 298.704,542	1	606.784,776 298.704,956	8.279

**** Lungimile segmentelor sunt determinate în planul de proiecție Stereo 70 și sunt rotunjite la 1 milimetru.**

***** Distanța dintre puncte este formată din segmente cumulate ce sunt mai mici decât valoarea 1 milimetru.**

**DATE DESPRE IMOBILUL NR. 3196**

Oficiul de Cadastru și Publicitate Imobiliară GIURGIU
Biroul de Cadastru și Publicitate Imobiliară Giurgiu

A. Partea I. Descrierea imobilului

TEREN Extravilan

Adresa: Jud. Giurgiu

Nr. Crt	Nr cadastral Nr. topografic	Suprafața* (mp)	Observații / Referințe
A1		3.284	Sector cadastral:3 Teren neimprejmuit;

B. Partea II. Proprietari și acte

Inscrieri privitoare la dreptul de proprietate și alte drepturi reale	Referințe
/	
Act Administrativ nr. 68824, din 23/01/1997 emis de CJSDPAT GIURGIU (TITLU DE PROPRIETATE;);	
B1	A1
Intabulare, drept de PROPRIETATE, dobandit prin Reconstituire, cota actuala 1/1, cota initiala 1/1	
1) CIUREA R. TUDOR	

C. Partea III. SARCINI .

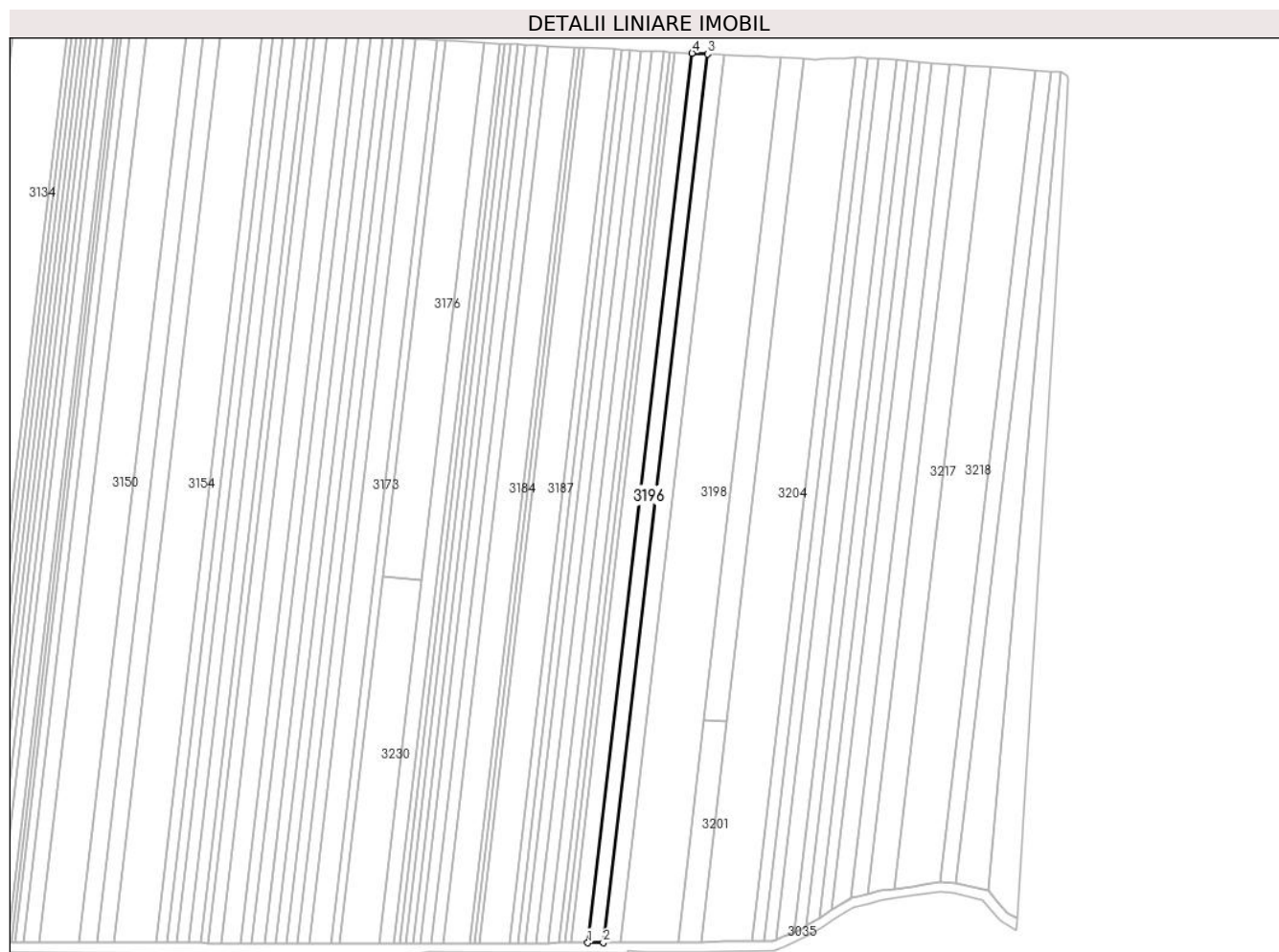
Inscrieri privind dezmembramintele dreptului de proprietate, drepturi reale de garanție și sarcini	Referințe
NU SUNT	

Anexa Nr. 1 La Partea I

Teren

Nr cadastral	Suprafața (mp)*	Observații / Referințe
	3.284	

* Suprafața este determinată în planul de proiecție Stereo 70.



Date referitoare la teren

Crt	Categorie folosință	Intra vilan	Suprafața (mp)	Tarla	Parcelă	Nr. topo	Observații / Referințe
1	arabil	NU	3.284	171	26	-	NUMĂR TARLA ÎN ACT:35.

Lungime Segmente

1) Valorile lungimilor segmentelor sunt obținute din proiecție în plan.

Punct început	X / Y	Punct sfârșit	X / Y	Lungime segment (** (m)
1	606.742,299 298.271,98	2	606.749,902 298.272,045	7.603
2	606.749,902 298.272,045	3	606.800,597 298.704,163	435.082
3	606.800,597 298.704,163	4	606.793,045 298.704,542	7.562
4	606.793,045 298.704,542	1	606.742,299 298.271,98	435.528

** Lungimile segmentelor sunt determinate în planul de proiecție Stereo 70 și sunt rotunjite la 1 milimetru.

***** Distanţa dintre puncte este formată din segmente cumulate ce sunt mai mici decât valoarea 1 milimetru.**

**DATE DESPRE IMOBILUL NR. 3197**

Oficiul de Cadastru și Publicitate Imobiliară GIURGIU
Biroul de Cadastru și Publicitate Imobiliară Giurgiu

A. Partea I. Descrierea imobilului

TEREN Extravilan

Adresa: Jud. Giurgiu

Nr. Crt	Nr cadastral Nr. topografic	Suprafața* (mp)	Observații / Referințe
A1		3.607	Sector cadastral:3 Teren neimprejmuit;

B. Partea II. Proprietari și acte

Inscrieri privitoare la dreptul de proprietate și alte drepturi reale	Referințe
/	
Act Administrativ nr. 47821, din 25/09/1995 emis de CJSDPAT GIURGIU (TITLU DE PROPRIETATE;);	
B1	A1
Intabulare, drept de PROPRIETATE, dobandit prin Reconstituire, cota actuala 1/1, cota initiala 1/1	
1) CIUREA D. MARIN	

C. Partea III. SARCINI .


Inscrieri privind dezmembramintele dreptului de proprietate, drepturi reale de garanție și sarcini	Referințe
NU SUNT	

Anexa Nr. 1 La Partea I

Teren

Nr cadastral	Suprafața (mp)*	Observații / Referințe
	3.607	

* Suprafața este determinată în planul de proiecție Stereo 70.



Date referitoare la teren

Crt	Categorie folosință	Intra vilan	Suprafața (mp)	Tarla	Parcelă	Nr. topo	Observații / Referințe
1	arabil	NU	3.607	171	25	-	NUMĂR TARLA ÎN ACT:35.

Lungime Segmente

1) Valorile lungimilor segmentelor sunt obținute din proiecție în plan.

Punct început	X / Y	Punct sfârșit	X / Y	Lungime segment (** (m)
1	606.800,597 298.704,163	2	606.749,902 298.272,045	435.082
2	606.749,902 298.272,045	3	606.758,262 298.272,116	8.36
3	606.758,262 298.272,116	4	606.808,9 298.703,748	434.592
4	606.808,9 298.703,748	1	606.800,597 298.704,163	8.313

** Lungimile segmentelor sunt determinate în planul de proiecție Stereo 70 și sunt rotunjite la 1 milimetru.

***** Distanţa dintre puncte este formată din segmente cumulate ce sunt mai mici decât valoarea 1 milimetru.**

**DATE DESPRE IMOBILUL NR. 3198**

Oficiul de Cadastru și Publicitate Imobiliară GIURGIU
Biroul de Cadastru și Publicitate Imobiliară Giurgiu

A. Partea I. Descrierea imobilului

TEREN Extravilan

Adresa: Jud. Giurgiu

Nr. Crt	Nr cadastral Nr. topografic	Suprafața* (mp)	Observații / Referințe
A1		12.000	Sector cadastral:3 Teren neimprejmuit;

B. Partea II. Proprietari și acte

Inscrieri privitoare la dreptul de proprietate și alte drepturi reale		Referințe
/		
Act Administrativ nr. 672, din 06/03/2025 emis de PRIMARIA COMUNEI ISVOARELE (ADEVERINTA;);		
B1	Inscrierea posesiei, drept de PROPRIETATE, dobandit prin Lege, cota actuala 1/1, cota initiala 1/1 1) NEIDENTIFICAT NEIDENTIFICAT	A1
Act Normativ nr. 7, din 13/03/1996 emis de PARLAMENTUL ROMANIEI (LEGE; Art.13.);		
B2	Se noteaza mentiunea de proprietar neidentificat.	A1


C. Partea III. SARCINI .

Inscrieri privind dezmembramintele dreptului de proprietate, drepturi reale de garanție și sarcini	Referințe
NU SUNT	

Teren

Nr cadastral	Suprafața (mp)*	Observații / Referințe
	12.000	

* Suprafața este determinată în planul de proiecție Stereo 70.



Date referitoare la teren

Crt	Categorie folosință	Intravilan	Suprafața (mp)	Tarla	Parcelă	Nr. topo	Observații / Referințe
1	arabil	NU	12.000	171	22,22/1, 23,24	-	

Lungime Segmente

1) Valorile lungimilor segmentelor sunt obținute din proiecție în plan.

Punct început	X / Y	Punct sfârșit	X / Y	Lungime segment (** (m)
1	606.831,044 298.702,638	2	606.825,502 298.702,916	5.549
2	606.825,502 298.702,916	3	606.819,964 298.703,193	5.545
3	606.819,964 298.703,193	4	606.808,9 298.703,748	11.078
4	606.808,9 298.703,748	5	606.758,262 298.272,116	434.592
5	606.758,262 298.272,116	6	606.769,402 298.272,21	11.14

Punct început	X / Y	Punct sfârșit	X / Y	Lungime segment (** (m)
6	606.769,402 298.272,21	7	606.774,979 298.272,258	5.577
7	606.774,979 298.272,258	8	606.780,559 298.272,305	5.58
8	606.780,559 298.272,305	9	606.786,144 298.272,352	5.585
9	606.786,144 298.272,352	10	606.798,784 298.380,099	108.486
10	606.798,784 298.380,099	11	606.836,591 298.702,36	324.471
11	606.836,591 298.702,36	1	606.831,044 298.702,638	5.554

** Lungimile segmentelor sunt determinate în planul de proiecție Stereo 70 și sunt rotunjite la 1 milimetru.

*** Distanța dintre puncte este formată din segmente cumulate ce sunt mai mici decât valoarea 1 milimetru.

**DATE DESPRE IMOBILUL NR. 3201**

Oficiul de Cadastru și Publicitate Imobiliară GIURGIU
Biroul de Cadastru și Publicitate Imobiliară Giurgiu

A. Partea I. Descrierea imobilului

TEREN Extravilan

Adresa: Jud. Giurgiu

Nr. Crt	Nr cadastral Nr. topografic	Suprafața* (mp)	Observații / Referințe
A1		1.200	Sector cadastral:3 Teren neimprejmuit;

B. Partea II. Proprietari și acte

Inscrieri privitoare la dreptul de proprietate și alte drepturi reale	Referințe
/	
Act Notarial nr. 1200, din 05/09/2017 emis de NP COSTEA MIHAELA-CORNELIA (ACT DE PARTAJ VOLUNTAR;);	
B1	A1
Intabulare, drept de PROPRIETATE, dobandit prin lesire Din Indiviziune, cota actuala 1/1, cota initiala 1/1	
1) COSTACHE TUDOR	

C. Partea III. SARCINI .

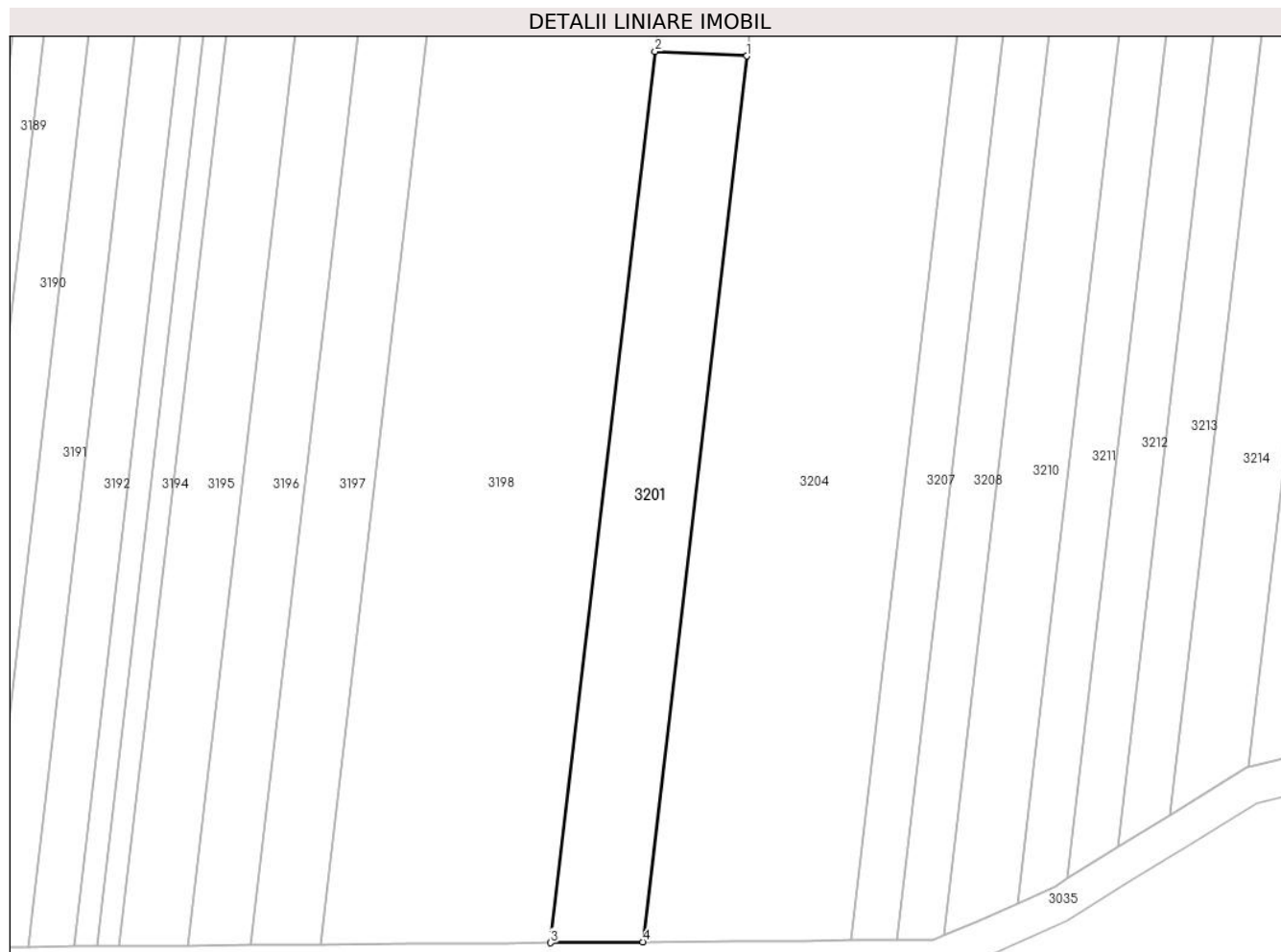
Inscrieri privind dezmembramintele dreptului de proprietate, drepturi reale de garanție și sarcini	Referințe
NU SUNT	

Anexa Nr. 1 La Partea I

Teren

Nr cadastral	Suprafața (mp)*	Observații / Referințe
	1.200	

* Suprafața este determinată în planul de proiecție Stereo 70.



Date referitoare la teren

Crt	Categorie folosință	Intra vilan	Suprafața (mp)	Tarla	Parcelă	Nr. topo	Observații / Referințe
1	arabil	NU	1.200	171	21	-	NUMĂR TARLA ÎN ACT:35.

Lungime Segmente

1) Valorile lungimilor segmentelor sunt obținute din proiecție în plan.

Punct început	X / Y	Punct sfârșit	X / Y	Lungime segment (** (m)
1	606.809,89 298.379,542	2	606.798,784 298.380,099	11.12
2	606.798,784 298.380,099	3	606.786,144 298.272,352	108.486
3	606.786,144 298.272,352	4	606.797,326 298.272,447	11.182
4	606.797,326 298.272,447	1	606.809,89 298.379,542	107.829

** Lungimile segmentelor sunt determinate în planul de proiecție Stereo 70 și sunt rotunjite la 1 milimetru.

***** Distanţa dintre puncte este formată din segmente cumulate ce sunt mai mici decât valoarea 1 milimetru.**

**DATE DESPRE IMOBILUL NR. 3203**

Oficiul de Cadastru și Publicitate Imobiliară GIURGIU
Biroul de Cadastru și Publicitate Imobiliară Giurgiu

A. Partea I. Descrierea imobilului

TEREN Extravilan

Adresa: Jud. Giurgiu

Nr. Crt	Nr cadastral Nr. topografic	Suprafața* (mp)	Observații / Referințe
A1		3.600	Sector cadastral:3 Teren neimprejmuit;

B. Partea II. Proprietari și acte

Inscrieri privitoare la dreptul de proprietate și alte drepturi reale		Referințe
/		
Act Administrativ nr. 98771, din 17/06/2003 emis de CJSDPAT GIURGIU (TITLU DE PROPRIETATE;);		
B1	Intabulare, drept de PROPRIETATE, dobandit prin Reconstituire, cota actuala 1/1, cota initiala 1/1 1) TAIȚEL I. ION	A1


C. Partea III. SARCINI .

Inscrieri privind dezmembramintele dreptului de proprietate, drepturi reale de garanție și sarcini	Referințe
NU SUNT	

Teren

Nr cadastral	Suprafața (mp)*	Observații / Referințe
	3.600	

* Suprafața este determinată în planul de proiecție Stereo 70.



Date referitoare la teren

Crt	Categorie folosință	Intra vilan	Suprafața (mp)	Tarla	Parcelă	Nr. topo	Observații / Referințe
1	arabil	NU	3.600	171	21/1	-	

Lungime Segmente

1) Valorile lungimilor segmentelor sunt obținute din proiecție în plan.

Punct început	X / Y	Punct sfârșit	X / Y	Lungime segment (** (m)
1	606.836,591 298.702,36	2	606.798,784 298.380,099	324.471
2	606.798,784 298.380,099	3	606.809,89 298.379,542	11.12
3	606.809,89 298.379,542	4	606.847,697 298.701,804	324.472
4	606.847,697 298.701,804	1	606.836,591 298.702,36	11.12

** Lungimile segmentelor sunt determinate în planul de proiecție Stereo 70 și sunt rotunjite la 1 milimetru.

***** Distanţa dintre puncte este formată din segmente cumulate ce sunt mai mici decât valoarea 1 milimetru.**

**DATE DESPRE IMOBILUL NR. 3204**

Oficiul de Cadastru și Publicitate Imobiliară GIURGIU
Biroul de Cadastru și Publicitate Imobiliară Giurgiu

A. Partea I. Descrierea imobilului

TEREN Extravilan

Adresa: Jud. Giurgiu

Nr. Crt	Nr cadastral Nr. topografic	Suprafața* (mp)	Observații / Referințe
A1		10.800	Sector cadastral:3 Teren neimprejmuit;

B. Partea II. Proprietari și acte

Inscrieri privitoare la dreptul de proprietate și alte drepturi reale		Referințe
/		
Act Administrativ nr. 672, din 06/03/2025 emis de PRIMARIA COMUNEI ISVOARELE (ADEVERINTA;);		
B1	Inscrierea posesiei, drept de PROPRIETATE, dobandit prin Lege, cota actuala 1/1, cota initiala 1/1 1) NEIDENTIFICAT NEIDENTIFICAT	A1
Act Normativ nr. 7, din 13/03/1996 emis de PARLAMENTUL ROMANIEI (LEGE; Art.13.);		
B2	Se noteaza mentiunea de proprietar neidentificat.	A1

C. Partea III. SARCINI .

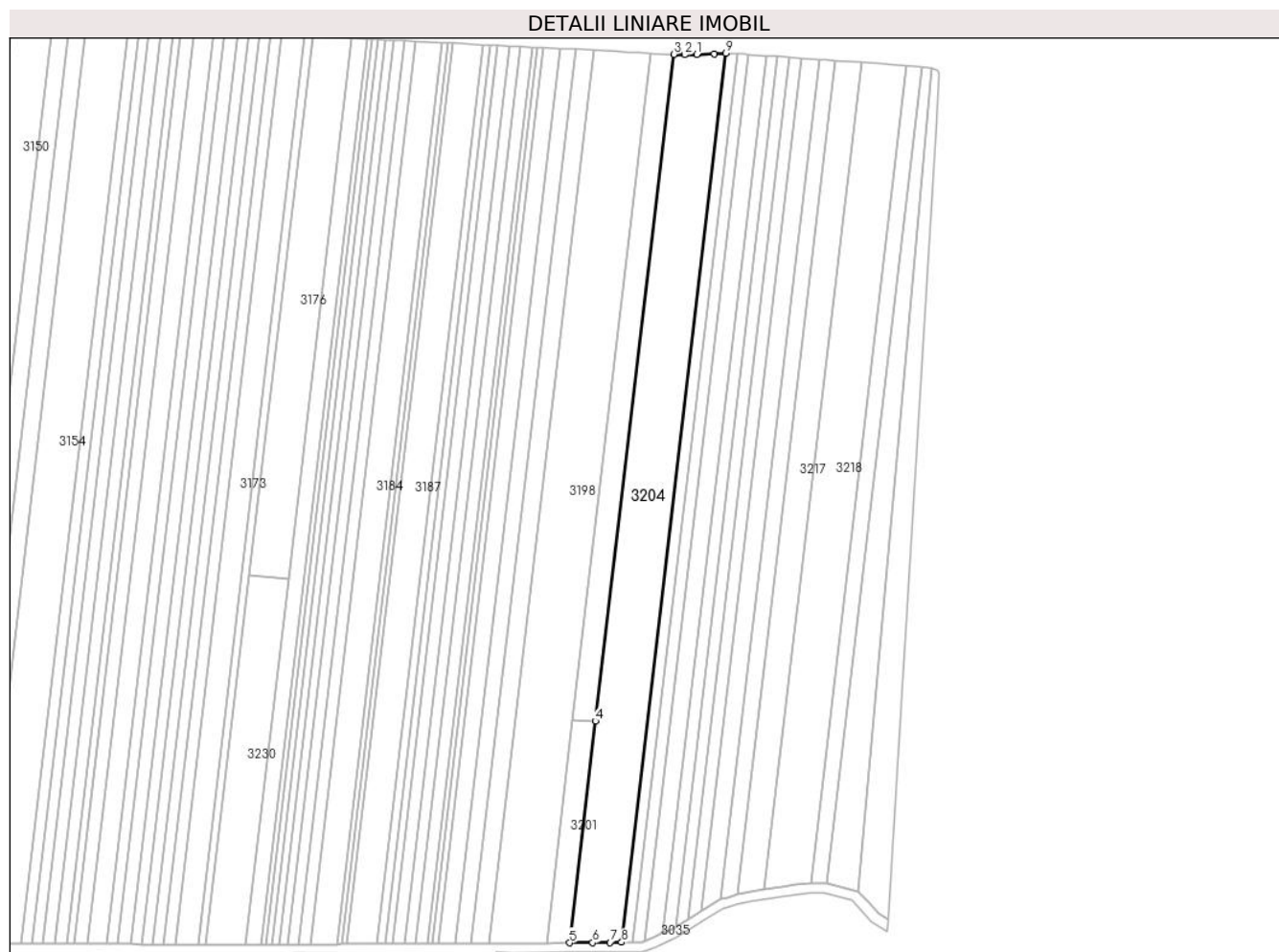
Inscrieri privind dezmembramintele dreptului de proprietate, drepturi reale de garanție și sarcini	Referințe
NU SUNT	

Anexa Nr. 1 La Partea I

Teren

Nr cadastral	Suprafața (mp)*	Observații / Referințe
	10.800	

* Suprafața este determinată în planul de proiecție Stereo 70.



Date referitoare la teren

Crt	Categorie folosință	Intravilan	Suprafața (mp)	Tarla	Parcelă	Nr. topo	Observații / Referințe
1	arabil	NU	10.800	171	17,18,19,20	-	

Lungime Segmente

1) Valorile lungimilor segmentelor sunt obținute din proiecție în plan.

Punct început	X / Y	Punct sfârșit	X / Y	Lungime segment (** (m)
1	606.858,876 298.701,762	2	606.853,015 298.701,538	5.865
2	606.853,015 298.701,538	3	606.847,697 298.701,804	5.325
3	606.847,697 298.701,804	4	606.809,89 298.379,542	324.472
4	606.809,89 298.379,542	5	606.797,326 298.272,447	107.829
5	606.797,326 298.272,447	6	606.808,522 298.272,542	11.196

Punct început	X / Y	Punct sfârșit	X / Y	Lungime segment (** (m)
6	606.808,522 298.272,542	7	606.816,915 298.272,613	8.393
7	606.816,915 298.272,613	8	606.822,508 298.272,661	5.593
8	606.822,508 298.272,661	9	606.872,911 298.702,297	432.582
9	606.872,911 298.702,297	10	606.867,299 298.702,083	5.616
10	606.867,299 298.702,083	1	606.858,876 298.701,762	8.429

** Lungimile segmentelor sunt determinate în planul de proiecție Stereo 70 și sunt rotunjite la 1 milimetru.

*** Distanța dintre puncte este formată din segmente cumulate ce sunt mai mici decât valoarea 1 milimetru.

**DATE DESPRE IMOBILUL NR. 3207**

Oficiul de Cadastru și Publicitate Imobiliară GIURGIU
Biroul de Cadastru și Publicitate Imobiliară Giurgiu

A. Partea I. Descrierea imobilului

TEREN Extravilan

Adresa: Jud. Giurgiu

Nr. Crt	Nr cadastral Nr. topografic	Suprafața* (mp)	Observații / Referințe
A1		2.400	Sector cadastral:3 Teren neimprejmuit;

B. Partea II. Proprietari și acte

Inscrieri privitoare la dreptul de proprietate și alte drepturi reale	Referințe
/	
Hotarare Judecatoreasca nr. 5938, din 26/10/2007 emis de JUDECĂTORIA GIURGIU (SENTINTA CIVILA; Dosar nr. 7212/236/2007.);	
B1	Intabulare, drept de PROPRIETATE, dobandit prin Hotarare Judecatoreasca, cota actuala 1/1, cota initiala 1/1 1) VLAD FLOREA

C. Partea III. SARCINI .


Inscrieri privind dezmembramintele dreptului de proprietate, drepturi reale de garanție și sarcini	Referințe
NU SUNT	

Anexa Nr. 1 La Partea I

Teren

Nr cadastral	Suprafața (mp)*	Observații / Referințe
	2.400	

* Suprafața este determinată în planul de proiecție Stereo 70.



Date referitoare la teren

Crt	Categorie folosință	Intravilan	Suprafața (mp)	Tarla	Parcelă	Nr. topo	Observații / Referințe
1	arabil	NU	2.400	171	16	-	

Lungime Segmente

1) Valorile lungimilor segmentelor sunt obținute din proiecție în plan.

Punct început	X / Y	Punct sfârșit	X / Y	Lungime segment (** (m)
1	606.872,911 298.702,297	2	606.822,508 298.272,661	432.582
2	606.822,508 298.272,661	3	606.828,1 298.272,708	5.592
3	606.828,1 298.272,708	4	606.878,478 298.702,13	432.367
4	606.878,478 298.702,13	5	606.875,064 298.702,379	3.423
5	606.875,064 298.702,379	1	606.872,911 298.702,297	2.155

**** Lungimile segmentelor sunt determinate în planul de proiecție Stereo 70 și sunt rotunjite la 1 milimetru.**

***** Distanța dintre puncte este formată din segmente cumulate ce sunt mai mici decât valoarea 1 milimetru.**

**DATE DESPRE IMOBILUL NR. 3208**

Oficiul de Cadastru și Publicitate Imobiliară GIURGIU
Biroul de Cadastru și Publicitate Imobiliară Giurgiu

A. Partea I. Descrierea imobilului

TEREN Extravilan

Adresa: Jud. Giurgiu

Nr. Crt	Nr cadastral Nr. topografic	Suprafața* (mp)	Observații / Referințe
A1		2.400	Sector cadastral:3 Teren neimprejmuit;

B. Partea II. Proprietari și acte

Inscrieri privitoare la dreptul de proprietate și alte drepturi reale		Referințe
/		
Act Administrativ nr. 672, din 06/03/2025 emis de PRIMARIA COMUNEI ISVOARELE (ADEVERINTA;);		
B1	Inscrierea posesiei, drept de PROPRIETATE, dobandit prin Lege, cota actuala 1/1, cota initiala 1/1 1) NEIDENTIFICAT NEIDENTIFICAT	A1
Act Normativ nr. 7, din 13/03/1996 emis de PARLAMENTUL ROMANIEI (LEGE; Art.13.);		
B2	Se noteaza mentiunea de proprietar neidentificat.	A1

C. Partea III. SARCINI .

Inscrieri privind dezmembramintele dreptului de proprietate, drepturi reale de garanție și sarcini	Referințe
NU SUNT	

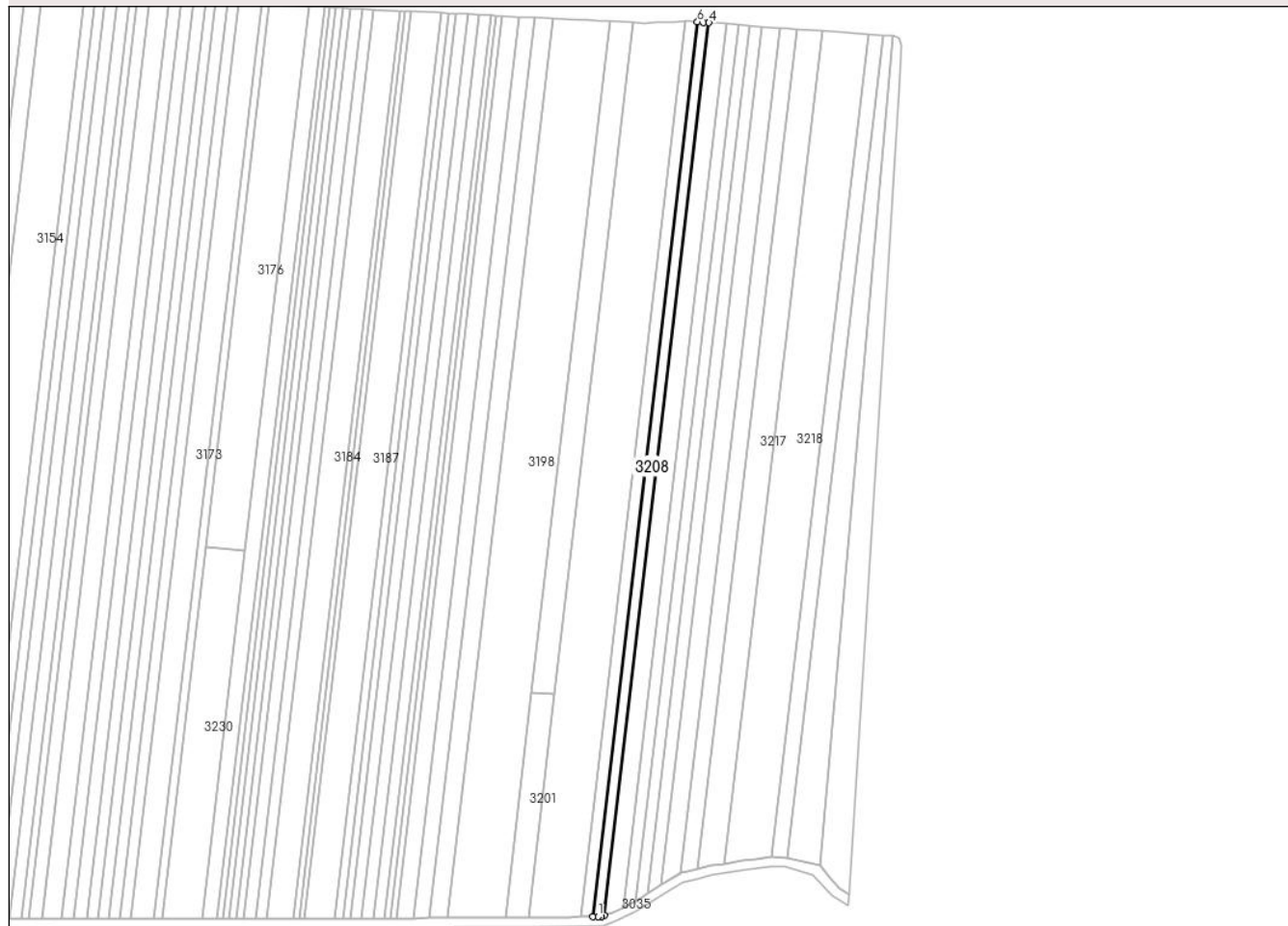
Anexa Nr. 1 La Partea I

Teren

Nr cadastral	Suprafața (mp)*	Observații / Referințe
	2.400	

* Suprafața este determinată în planul de proiecție Stereo 70.

DETALII LINIARE IMOBIL



Date referitoare la teren

Crt	Categorie folosință	Intra vilan	Suprafața (mp)	Tarla	Parcelă	Nr. topo	Observații / Referințe
1	arabil	NU	2.400	171	14/1,15	-	

Lungime Segmente

1) Valorile lungimilor segmentelor sunt obținute din proiecție în plan.

Punct început	X / Y	Punct sfârșit	X / Y	Lungime segment (** (m)
1	606.830,898 298.272,732	2	606.832,453 298.272,745	1.555
2	606.832,453 298.272,745	3	606.833,76 298.273,287	1.415
3	606.833,76 298.273,287	4	606.884,023 298.701,725	431.376
4	606.884,023 298.701,725	5	606.881,25 298.701,928	2.78
5	606.881,25 298.701,928	6	606.878,478 298.702,13	2.779

Punct început	X / Y	Punct sfârșit	X / Y	Lungime segment (** (m)
6	606.878,478 298.702,13	7	606.828,1 298.272,708	432.367
7	606.828,1 298.272,708	1	606.830,898 298.272,732	2.798

** Lungimile segmentelor sunt determinate în planul de proiecție Stereo 70 și sunt rotunjite la 1 milimetru.

*** Distanța dintre puncte este formată din segmente cumulate ce sunt mai mici decât valoarea 1 milimetru.

**DATE DESPRE IMOBILUL NR. 3210**

Oficiul de Cadastru și Publicitate Imobiliară GIURGIU
Biroul de Cadastru și Publicitate Imobiliară Giurgiu

A. Partea I. Descrierea imobilului

TEREN Extravilan

Adresa: Jud. Giurgiu

Nr. Crt	Nr cadastral Nr. topografic	Suprafața* (mp)	Observații / Referințe
A1		3.600	Sector cadastral:3 Teren neimprejmuit;

B. Partea II. Proprietari și acte

Inscrieri privitoare la dreptul de proprietate și alte drepturi reale	Referințe
/	
Act Administrativ nr. 107578, din 11/01/2005 emis de CJSDPAT GIURGIU (TITLU DE PROPRIETATE;);	
B1	A1
Intabulare, drept de PROPRIETATE, dobandit prin Reconstituire, cota actuala 1/1, cota initiala 1/1	
1) POPA M. STAN	

C. Partea III. SARCINI .

Inscrieri privind dezmembramintele dreptului de proprietate, drepturi reale de garanție și sarcini	Referințe
NU SUNT	


Anexa Nr. 1 La Partea I

Teren

Nr cadastral	Suprafața (mp)*	Observații / Referințe
	3.600	

* Suprafața este determinată în planul de proiecție Stereo 70.

DETALII LINIARE IMOBIL



Date referitoare la teren

Crt	Categorie folosință	Intravilan	Suprafața (mp)	Tarla	Parcelă	Nr. topo	Observații / Referințe
1	arabil	NU	3.600	171	14	-	

Lungime Segmente

1) Valorile lungimilor segmentelor sunt obținute din proiecție în plan.

Punct început	X / Y	Punct sfârșit	X / Y	Lungime segment (** (m)
1	606.884,023 298.701,725	2	606.833,76 298.273,287	431.376
2	606.833,76 298.273,287	3	606.837,643 298.274,894	4.202
3	606.837,643 298.274,894	4	606.842,66 298.277,153	5.502
4	606.842,66 298.277,153	5	606.892,398 298.701,114	426.869
5	606.892,398 298.701,114	1	606.884,023 298.701,725	8.397

**** Lungimile segmentelor sunt determinate în planul de proiecție Stereo 70 și sunt rotunjite la 1 milimetru.**

***** Distanța dintre puncte este formată din segmente cumulate ce sunt mai mici decât valoarea 1 milimetru.**

**DATE DESPRE IMOBILUL NR. 3211**

Oficiul de Cadastru și Publicitate Imobiliară GIURGIU
Biroul de Cadastru și Publicitate Imobiliară Giurgiu

A. Partea I. Descrierea imobilului

TEREN Extravilan

Adresa: Jud. Giurgiu

Nr. Crt	Nr cadastral Nr. topografic	Suprafața* (mp)	Observații / Referințe
A1		2.400	Sector cadastral:3 Teren neimprejmuit;

B. Partea II. Proprietari și acte

Inscrieri privitoare la dreptul de proprietate și alte drepturi reale	Referințe
/	
Act Administrativ nr. 107985, din 15/09/2004 emis de CJSDPAT GIURGIU (TITLU DE PROPRIETATE;);	
B1	A1
Intabulare, drept de PROPRIETATE, dobandit prin Reconstituire, cota actuala 1/1, cota initiala 1/1	
1) BĂTUTU N. MARIN	

C. Partea III. SARCINI .


Inscrieri privind dezmembramintele dreptului de proprietate, drepturi reale de garanție și sarcini	Referințe
NU SUNT	

Anexa Nr. 1 La Partea I

Teren

Nr cadastral	Suprafața (mp)*	Observații / Referințe
	2.400	

* Suprafața este determinată în planul de proiecție Stereo 70.



Date referitoare la teren

Crt	Categorie folosință	Intravilan	Suprafața (mp)	Tarla	Parcelă	Nr. topo	Observații / Referințe
1	arabil	NU	2.400	171	13	-	

Lungime Segmente

1) Valorile lungimilor segmentelor sunt obținute din proiecție în plan.

Punct început	X / Y	Punct sfârșit	X / Y	Lungime segment (** (m)
1	606.842,66 298.277,153	2	606.847,216 298.279,203	4.996
2	606.847,216 298.279,203	3	606.848,69 298.280,117	1.734
3	606.848,69 298.280,117	4	606.898,031 298.700,703	423.47
4	606.898,031 298.700,703	5	606.892,398 298.701,114	5.648
5	606.892,398 298.701,114	1	606.842,66 298.277,153	426.869

**** Lungimile segmentelor sunt determinate în planul de proiecție Stereo 70 și sunt rotunjite la 1 milimetru.**

***** Distanța dintre puncte este formată din segmente cumulate ce sunt mai mici decât valoarea 1 milimetru.**

**DATE DESPRE IMOBILUL NR. 3212**

Oficiul de Cadastru și Publicitate Imobiliară GIURGIU
Biroul de Cadastru și Publicitate Imobiliară Giurgiu

A. Partea I. Descrierea imobilului

TEREN Extravilan

Adresa: Jud. Giurgiu

Nr. Crt	Nr cadastral Nr. topografic	Suprafața* (mp)	Observații / Referințe
A1		2.400	Sector cadastral:3 Teren neimprejmuit;

B. Partea II. Proprietari și acte

Inscrieri privitoare la dreptul de proprietate și alte drepturi reale	Referințe
/	
Act Administrativ nr. 121362, din 18/12/2008 emis de CJSDPAT GIURGIU (TITLU DE PROPRIETATE;);	
B1	A1
Intabulare, drept de PROPRIETATE, dobandit prin Reconstituire, cota actuala 1/1, cota initiala 1/1	
1) PITU D. MARIN	

C. Partea III. SARCINI .

Inscrieri privind dezmembramintele dreptului de proprietate, drepturi reale de garanție și sarcini	Referințe
NU SUNT	


Anexa Nr. 1 La Partea I

Teren

Nr cadastral	Suprafața (mp)*	Observații / Referințe
	2.400	

* Suprafața este determinată în planul de proiecție Stereo 70.

DETALII LINIARE IMOBIL



Date referitoare la teren

Crt	Categorie folosință	Intra vilan	Suprafața (mp)	Tarla	Parcelă	Nr. topo	Observații / Referințe
1	arabil	NU	2.400	171	12	-	

Lungime Segmente

1) Valorile lungimilor segmentelor sunt obținute din proiecție în plan.

Punct început	X / Y	Punct sfârșit	X / Y	Lungime segment (** (m)
1	606.898,031 298.700,703	2	606.848,69 298.280,117	423.47
2	606.848,69 298.280,117	3	606.854,875 298.283,951	7.277
3	606.854,875 298.283,951	4	606.903,718 298.700,288	419.192
4	606.903,718 298.700,288	1	606.898,031 298.700,703	5.702

** Lungimile segmentelor sunt determinate în planul de proiecție Stereo 70 și sunt rotunjite la 1 milimetru.

***** Distanţa dintre puncte este formată din segmente cumulate ce sunt mai mici decât valoarea 1 milimetru.**

**DATE DESPRE IMOBILUL NR. 3213**

Oficiul de Cadastru și Publicitate Imobiliară GIURGIU
Biroul de Cadastru și Publicitate Imobiliară Giurgiu

A. Partea I. Descrierea imobilului

TEREN Extravilan

Adresa: Jud. Giurgiu

Nr. Crt	Nr cadastral Nr. topografic	Suprafața* (mp)	Observații / Referințe
A1		2.400	Sector cadastral:3 Teren neimprejmuit;

B. Partea II. Proprietari și acte

Inscrieri privitoare la dreptul de proprietate și alte drepturi reale	Referințe
/	
Act Administrativ nr. 100525, din 20/12/2002 emis de CJSDPAT GIURGIU (TITLU DE PROPRIETATE;);	
B1	A1
Intabulare, drept de PROPRIETATE, dobandit prin Reconstituire, cota actuala 1/1, cota initiala 1/1	
1) DRAGOSTIN N. NICOLAE	

C. Partea III. SARCINI .

Inscrieri privind dezmembramintele dreptului de proprietate, drepturi reale de garanție și sarcini	Referințe
NU SUNT	


Anexa Nr. 1 La Partea I

Teren

Nr cadastral	Suprafața (mp)*	Observații / Referințe
	2.400	

* Suprafața este determinată în planul de proiecție Stereo 70.

DETALII LINIARE IMOBIL



Date referitoare la teren

Crt	Categorie folosință	Intra vilan	Suprafața (mp)	Tarla	Parcelă	Nr. topo	Observații / Referințe
1	arabil	NU	2.400	171	11	-	

Lungime Segmente

1) Valorile lungimilor segmentelor sunt obținute din proiecție în plan.

Punct început	X / Y	Punct sfârșit	X / Y	Lungime segment (** (m)
1	606.854,875 298.283,951	2	606.861,124 298.287,824	7.352
2	606.861,124 298.287,824	3	606.909,463 298.699,868	414.87
3	606.909,463 298.699,868	4	606.903,718 298.700,288	5.76
4	606.903,718 298.700,288	1	606.854,875 298.283,951	419.192

** Lungimile segmentelor sunt determinate în planul de proiecție Stereo 70 și sunt rotunjite la 1 milimetru.

***** Distanţa dintre puncte este formată din segmente cumulate ce sunt mai mici decât valoarea 1 milimetru.**

**DATE DESPRE IMOBILUL NR. 3214**

Oficiul de Cadastru și Publicitate Imobiliară GIURGIU
Biroul de Cadastru și Publicitate Imobiliară Giurgiu

A. Partea I. Descrierea imobilului

TEREN Extravilan

Adresa: Jud. Giurgiu

Nr. Crt	Nr cadastral Nr. topografic	Suprafața* (mp)	Observații / Referințe
A1		3.600	Sector cadastral:3 Teren neimprejmuit;

B. Partea II. Proprietari și acte

Inscrieri privitoare la dreptul de proprietate și alte drepturi reale		Referințe
/		
Act Notarial nr. 18, din 30/03/2022 emis de NP UJENIUC MADALINA ANCA (CERTIFICAT DE MOSTENITOR;);		
B1	Intabulare, drept de PROPRIETATE, dobandit prin Succesiune, cota actuala 1/2, cota initiala 1/2 1) PANĂ MARIOARA	A1
B2	Intabulare, drept de PROPRIETATE, dobandit prin Succesiune, cota actuala 1/2, cota initiala 1/2 1) DOLGONENCO VASILICA	A1

C. Partea III. SARCINI .

Inscrieri privind dezmembramintele dreptului de proprietate, drepturi reale de garanție și sarcini	Referințe
NU SUNT	


Anexa Nr. 1 La Partea I

Teren

Nr cadastral	Suprafața (mp)*	Observații / Referințe
	3.600	

* Suprafața este determinată în planul de proiecție Stereo 70.

DETALII LINIARE IMOBIL



Date referitoare la teren

Crt	Categorie folosință	Intra vilan	Suprafața (mp)	Tarla	Parcelă	Nr. topo	Observații / Referințe
1	arabil	NU	3.600	171	10	-	

Lungime Segmente

1) Valorile lungimilor segmentelor sunt obținute din proiecție în plan.

Punct început	X / Y	Punct sfârșit	X / Y	Lungime segment (** (m)
1	606.909,463 298.699,868	2	606.861,124 298.287,824	414.87
2	606.861,124 298.287,824	3	606.870,392 298.293,569	10.904
3	606.870,392 298.293,569	4	606.870,611 298.293,625	0.226
4	606.870,611 298.293,625	5	606.918,195 298.699,231	408.388
5	606.918,195 298.699,231	1	606.909,463 298.699,868	8.755

**** Lungimile segmentelor sunt determinate în planul de proiecție Stereo 70 și sunt rotunjite la 1 milimetru.**

***** Distanța dintre puncte este formată din segmente cumulate ce sunt mai mici decât valoarea 1 milimetru.**

**DATE DESPRE IMOBILUL NR. 3215**

Oficiul de Cadastru și Publicitate Imobiliară GIURGIU
Biroul de Cadastru și Publicitate Imobiliară Giurgiu

A. Partea I. Descrierea imobilului

TEREN Extravilan

Adresa: Jud. Giurgiu

Nr. Crt	Nr cadastral Nr. topografic	Suprafața* (mp)	Observații / Referințe
A1		3.200	Sector cadastral:3 Teren neimprejmuit;

B. Partea II. Proprietari și acte

Inscrieri privitoare la dreptul de proprietate și alte drepturi reale	Referințe
/	
Act Administrativ nr. 672, din 06/03/2025 emis de PRIMARIA COMUNEI ISVOARELE (ADEVERINTA;);	
B1	Inscrierea posesiei, drept de PROPRIETATE, dobandit prin Lege, cota actuala 1/1, cota initiala 1/1 1) NEIDENTIFICAT NEIDENTIFICAT
Act Normativ nr. 7, din 13/03/1996 emis de PARLAMENTUL ROMANIEI (LEGE; Art.13.);	
B2	Se noteaza mentiunea de proprietar neidentificat.

C. Partea III. SARCINI .

Inscrieri privind dezmembramintele dreptului de proprietate, drepturi reale de garanție și sarcini	Referințe
NU SUNT	


Anexa Nr. 1 La Partea I

Teren

Nr cadastral	Suprafața (mp)*	Observații / Referințe
	3.200	

* Suprafața este determinată în planul de proiecție Stereo 70.

DETALII LINIARE IMOBIL



Date referitoare la teren

Crt	Categorie folosință	Intravilan	Suprafața (mp)	Tarla	Parcelă	Nr. topo	Observații / Referințe
1	arabil	NU	3.200	171	8,9	-	

Lungime Segmente

1) Valorile lungimilor segmentelor sunt obținute din proiecție în plan.

Punct început	X / Y	Punct sfârșit	X / Y	Lungime segment (** (m)
1	606.921,132 298.699,016	2	606.918,195 298.699,231	2.945
2	606.918,195 298.699,231	3	606.870,611 298.293,625	408.388
3	606.870,611 298.293,625	4	606.873,665 298.294,411	3.154
4	606.873,665 298.294,411	5	606.878,773 298.295,726	5.275
5	606.878,773 298.295,726	6	606.926,043 298.698,658	405.695

Punct început	X / Y	Punct sfârşit	X / Y	Lungime segment (** (m)
6	606.926,043 298.698,658	1	606.921,132 298.699,016	4.924

** Lungimile segmentelor sunt determinate în planul de proiecţie Stereo 70 şi sunt rotunjite la 1 milimetru.

*** Distanţa dintre puncte este formată din segmente cumulate ce sunt mai mici decât valoarea 1 milimetru.

**DATE DESPRE IMOBILUL NR. 3217**

Oficiul de Cadastru și Publicitate Imobiliară GIURGIU
Biroul de Cadastru și Publicitate Imobiliară Giurgiu

A. Partea I. Descrierea imobilului

TEREN Extravilan

Adresa: Jud. Giurgiu, T. 171, P. 7

Nr. Crt	Nr cadastral Nr. topografic	Suprafața* (mp)	Observații / Referințe
A1	30710	5.000	Sector cadastral:3 Teren neimprejmuit;

B. Partea II. Proprietari și acte

Inscrieri privitoare la dreptul de proprietate și alte drepturi reale		Referințe
4802 / 30/01/2019		
Act Normativ nr. Legea 17, din 07/03/2014 emis de Parlamentul Romaniei;		
B2	Imobil aflat sub incidenta art.3 alin (1) din Legea nr 17/2014	A1
17001 / 19/03/2019		
Act Notarial nr. 281, din 14/03/2019 emis de Costea Mihaela Cornelia (CONTRACT DE VANZARE-CUMPARARE;);		
B3	Intabulare, drept de PROPRIETATE,cu titlu cumparare, dobandit prin Conventie, cota actuala 1/1, cota initiala 1/1 1) DAVID MARIA DIANA, necasatorita;	A1

C. Partea III. SARCINI .


Inscrieri privind dezmembramintele dreptului de proprietate, drepturi reale de garanție și sarcini	Referințe
NU SUNT	

Anexa Nr. 1 La Partea I

Teren

Nr cadastral	Suprafața (mp)*	Observații / Referințe
30710	5.000	

* Suprafața este determinată în planul de proiecție Stereo 70.



Date referitoare la teren

Crt	Categorie folosință	Intravilan	Suprafața (mp)	Tarla	Parcelă	Nr. topo	Observații / Referințe
1	arabil	NU	5.000	171	7	-	

Lungime Segmente

1) Valorile lungimilor segmentelor sunt obținute din proiecție în plan.

Punct început	X / Y	Punct sfârșit	X / Y	Lungime segment (** (m)
1	606.926,043 298.698,658	2	606.878,773 298.295,726	405.695
2	606.878,773 298.295,726	3	606.884,701 298.297,252	6.121
3	606.884,701 298.297,252	4	606.891,535 298.298,235	6.904
4	606.891,535 298.298,235	5	606.938,405 298.697,756	402.261
5	606.938,405 298.697,756	1	606.926,043 298.698,658	12.395

**** Lungimile segmentelor sunt determinate în planul de proiecție Stereo 70 și sunt rotunjite la 1 milimetru.**

***** Distanța dintre puncte este formată din segmente cumulate ce sunt mai mici decât valoarea 1 milimetru.**

**DATE DESPRE IMOBILUL NR. 3218**

Oficiul de Cadastru și Publicitate Imobiliară GIURGIU
Biroul de Cadastru și Publicitate Imobiliară Giurgiu

A. Partea I. Descrierea imobilului

TEREN Extravilan

Adresa: Jud. Giurgiu

Nr. Crt	Nr cadastral Nr. topografic	Suprafața* (mp)	Observații / Referințe
A1		8.800	Sector cadastral:3 Teren neimprejmuit;

B. Partea II. Proprietari și acte

Inscrieri privitoare la dreptul de proprietate și alte drepturi reale	Referințe
/	
Act Administrativ nr. 672, din 06/03/2025 emis de PRIMARIA COMUNEI ISVOARELE (ADEVERINTA;);	
B1	Inscrierea posesiei, drept de PROPRIETATE, dobandit prin Lege, cota actuala 1/1, cota initiala 1/1 1) NEIDENTIFICAT NEIDENTIFICAT
Act Normativ nr. 7, din 13/03/1996 emis de PARLAMENTUL ROMANIEI (LEGE; Art.13.);	
B2	Se noteaza mentiunea de proprietar neidentificat.


C. Partea III. SARCINI .

Inscrieri privind dezmembramintele dreptului de proprietate, drepturi reale de garanție și sarcini	Referințe
NU SUNT	

Teren

Nr cadastral	Suprafața (mp)*	Observații / Referințe
	8.800	

* Suprafața este determinată în planul de proiecție Stereo 70.



Date referitoare la teren

Crt	Categorie folosință	Intravilan	Suprafața (mp)	Tarla	Parcelă	Nr. topo	Observații / Referințe
1	arabil	NU	8.800	171	4,5,6	-	

Lungime Segmente

1) Valorile lungimilor segmentelor sunt obținute din proiecție în plan.

Punct început	X / Y	Punct sfârșit	X / Y	Lungime segment (** (m)
1	606.946,863 298.697,138	2	606.938,405 298.697,756	8.481
2	606.938,405 298.697,756	3	606.891,535 298.298,235	402.261
3	606.891,535 298.298,235	4	606.900,211 298.299,483	8.765
4	606.900,211 298.299,483	5	606.906,36 298.300,367	6.212
5	606.906,36 298.300,367	6	606.914,076 298.301,477	7.795

Punct început	X / Y	Punct sfârșit	X / Y	Lungime segment (** (m)
6	606.914,076 298.301,477	7	606.960,378 298.696,152	397.382
7	606.960,378 298.696,152	8	606.952,857 298.696,701	7.541
8	606.952,857 298.696,701	1	606.946,863 298.697,138	6.01

** Lungimile segmentelor sunt determinate în planul de proiecție Stereo 70 și sunt rotunjite la 1 milimetru.

*** Distanța dintre puncte este formată din segmente cumulate ce sunt mai mici decât valoarea 1 milimetru.

**DATE DESPRE IMOBILUL NR. 3221**

Oficiul de Cadastru și Publicitate Imobiliară GIURGIU
Biroul de Cadastru și Publicitate Imobiliară Giurgiu

A. Partea I. Descrierea imobilului

TEREN Extravilan

Adresa: Jud. Giurgiu

Nr. Crt	Nr cadastral Nr. topografic	Suprafața* (mp)	Observații / Referințe
A1		3.000	Sector cadastral:3 Teren neimprejmuit;

B. Partea II. Proprietari și acte

Inscrieri privitoare la dreptul de proprietate și alte drepturi reale	Referințe
/	
Act Administrativ nr. 124093, din 07/05/2010 emis de CJSDPAT GIURGIU (TITLU DE PROPRIETATE;);	
B1	A1
Intabulare, drept de PROPRIETATE, dobandit prin Reconstituire, cota actuala 1/1, cota initiala 1/1	
1) STOIAN M. ELISABETA	
2) STOIAN I. ANGHEL	

C. Partea III. SARCINI .

Inscrieri privind dezmembramintele dreptului de proprietate, drepturi reale de garanție și sarcini	Referințe
NU SUNT	

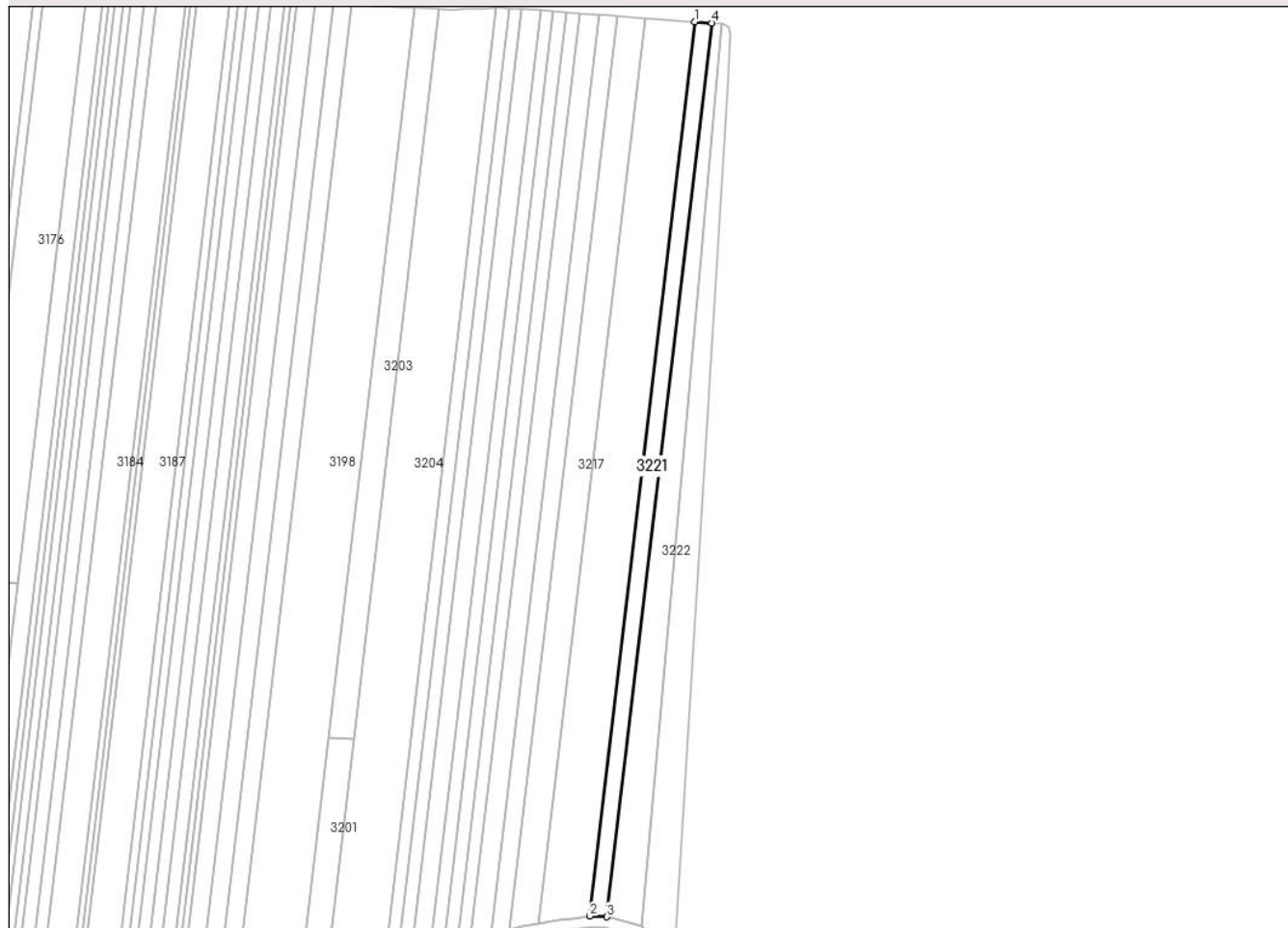
Anexa Nr. 1 La Partea I

Teren

Nr cadastral	Suprafața (mp)*	Observații / Referințe
	3.000	

* Suprafața este determinată în planul de proiecție Stereo 70.

DETALII LINIARE IMOBIL



Date referitoare la teren

Crt	Categorie folosință	Intravilan	Suprafața (mp)	Tarla	Parcelă	Nr. topo	Observații / Referințe
1	arabil	NU	3.000	171	3	-	

Lungime Segmente

1) Valorile lungimilor segmentelor sunt obținute din proiecție în plan.

Punct început	X / Y	Punct sfârșit	X / Y	Lungime segment (** (m)
1	606.960,378 298.696,152	2	606.914,076 298.301,477	397.382
2	606.914,076 298.301,477	3	606.921,631 298.301,173	7.561
3	606.921,631 298.301,173	4	606.967,929 298.695,6	397.135
4	606.967,929 298.695,6	1	606.960,378 298.696,152	7.571

** Lungimile segmentelor sunt determinate în planul de proiecție Stereo 70 și sunt rotunjite la 1 milimetru.

***** Distanţa dintre puncte este formată din segmente cumulate ce sunt mai mici decât valoarea 1 milimetru.**

**DATE DESPRE IMOBILUL NR. 3222**

Oficiul de Cadastru și Publicitate Imobiliară GIURGIU
Biroul de Cadastru și Publicitate Imobiliară Giurgiu

A. Partea I. Descrierea imobilului

TEREN Extravilan

Adresa: Jud. Giurgiu

Nr. Crt	Nr cadastral Nr. topografic	Suprafața* (mp)	Observații / Referințe
A1		4.000	Sector cadastral:3 Teren neimprejmuit;

B. Partea II. Proprietari și acte

Inscrieri privitoare la dreptul de proprietate și alte drepturi reale	Referințe
/	
Act Administrativ nr. 108783, din 21/07/2005 emis de CJSDPAT GIURGIU (TITLU DE PROPRIETATE;);	
B1	A1
Intabulare, drept de PROPRIETATE, dobandit prin Reconstituire, cota actuala 1/1, cota initiala 1/1	
1) VLAD I. ST. MARIN	

C. Partea III. SARCINI .

Inscrieri privind dezmembramintele dreptului de proprietate, drepturi reale de garanție și sarcini	Referințe
NU SUNT	

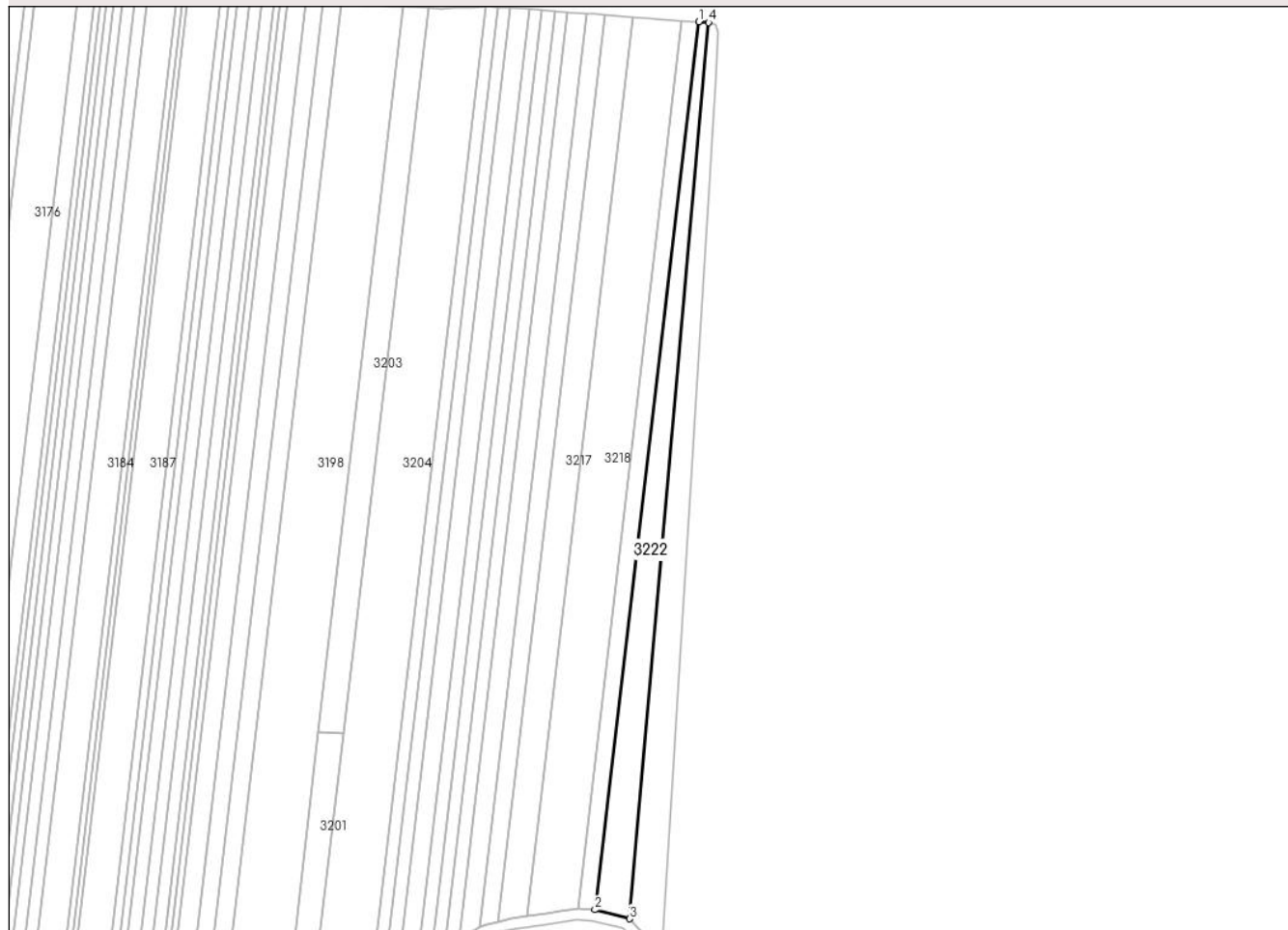
Anexa Nr. 1 La Partea I

Teren

Nr cadastral	Suprafața (mp)*	Observații / Referințe
	4.000	

* Suprafața este determinată în planul de proiecție Stereo 70.

DETALII LINIARE IMOBIL



Date referitoare la teren

Crt	Categorie folosință	Intravilan	Suprafața (mp)	Tarla	Parcelă	Nr. topo	Observații / Referințe
1	arabil	NU	4.000	171	2	-	

Lungime Segmente

1) Valorile lungimilor segmentelor sunt obținute din proiecție în plan.

Punct început	X / Y	Punct sfârșit	X / Y	Lungime segment (** (m)
1	606.967,929 298.695,6	2	606.921,631 298.301,173	397.135
2	606.921,631 298.301,173	3	606.937,069 298.297,191	15.943
3	606.937,069 298.297,191	4	606.972,236 298.695,258	399.617
4	606.972,236 298.695,258	1	606.967,929 298.695,6	4.321

** Lungimile segmentelor sunt determinate în planul de proiecție Stereo 70 și sunt rotunjite la 1 milimetru.

***** Distanţa dintre puncte este formată din segmente cumulate ce sunt mai mici decât valoarea 1 milimetru.**

**DATE DESPRE IMOBILUL NR. 3223**

Oficiul de Cadastru și Publicitate Imobiliară GIURGIU
Biroul de Cadastru și Publicitate Imobiliară Giurgiu

A. Partea I. Descrierea imobilului

TEREN Extravilan

Adresa: Jud. Giurgiu

Nr. Crt	Nr cadastral Nr. topografic	Suprafața* (mp)	Observații / Referințe
A1		4.000	Sector cadastral:3 Teren neimprejmuit;

B. Partea II. Proprietari și acte

Inscrieri privitoare la dreptul de proprietate și alte drepturi reale	Referințe
/	
Act Administrativ nr. 104673, din 22/09/2004 emis de CJSDPAT GIURGIU (TITLU DE PROPRIETATE;);	
B1	A1
Intabulare, drept de PROPRIETATE, dobandit prin Reconstituire, cota actuala 1/1, cota initiala 1/1	
1) OTETEO M. PETRUTA	

C. Partea III. SARCINI .

Inscrieri privind dezmembramintele dreptului de proprietate, drepturi reale de garanție și sarcini	Referințe
NU SUNT	

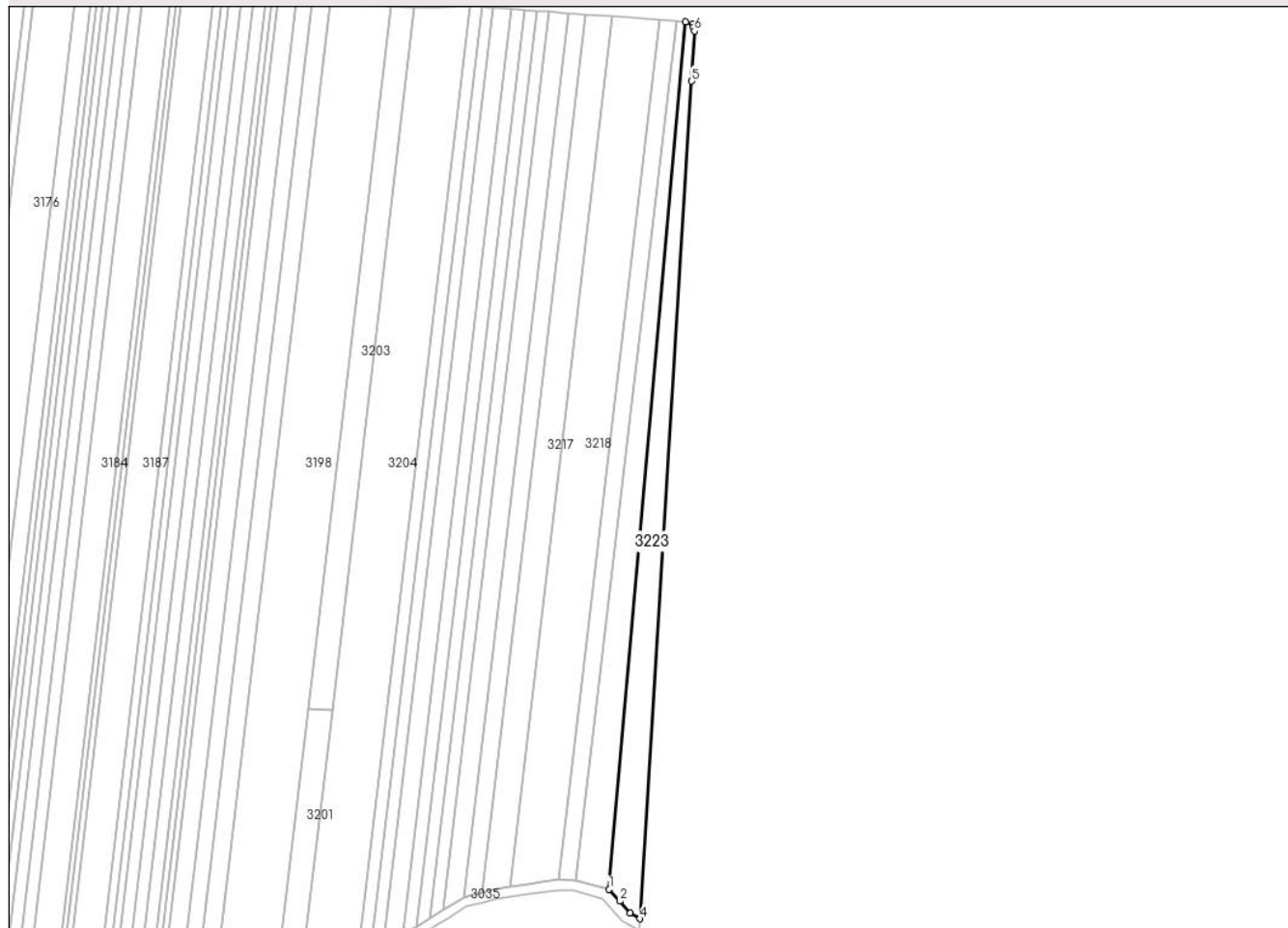
Anexa Nr. 1 La Partea I

Teren

Nr cadastral	Suprafața (mp)*	Observații / Referințe
	4.000	

* Suprafața este determinată în planul de proiecție Stereo 70.

DETALII LINIARE IMOBIL



Date referitoare la teren

Crt	Categorie folosință	Intravilan	Suprafața (mp)	Tarla	Parcelă	Nr. topo	Observații / Referințe
1	arabil	NU	4.000	171	1	-	

Lungime Segmente

1) Valorile lungimilor segmentelor sunt obținute din proiecție în plan.

Punct început	X / Y	Punct sfârșit	X / Y	Lungime segment (** (m)
1	606.937,069 298.297,191	2	606.941,929 298.291,713	7.323
2	606.941,929 298.291,713	3	606.946,671 298.286,368	7.145
3	606.946,671 298.286,368	4	606.951,265 298.283,669	5.328
4	606.951,265 298.283,669	5	606.975,083 298.668,006	385.074
5	606.975,083 298.668,006	6	606.976,264 298.690,994	23.018

Punct început	X / Y	Punct sfârșit	X / Y	Lungime segment (** (m)
6	606.976,264 298.690,994	7	606.975,796 298.692,767	1.834
7	606.975,796 298.692,767	8	606.975,427 298.694,064	1.348
8	606.975,427 298.694,064	9	606.972,236 298.695,258	3.407
9	606.972,236 298.695,258	1	606.937,069 298.297,191	399.617

** Lungimile segmentelor sunt determinate în planul de proiecție Stereo 70 și sunt rotunjite la 1 milimetru.

*** Distanța dintre puncte este formată din segmente cumulate ce sunt mai mici decât valoarea 1 milimetru.

**DATE DESPRE IMOBILUL NR. 3225**

Oficiul de Cadastru și Publicitate Imobiliară GIURGIU
Biroul de Cadastru și Publicitate Imobiliară Giurgiu

A. Partea I. Descrierea imobilului

TEREN Extravilan

Adresa: Jud. Giurgiu

Nr. Crt	Nr cadastral Nr. topografic	Suprafața* (mp)	Observații / Referințe
A1		1.874	Sector cadastral:3 Teren neimprejmuit;

B. Partea II. Proprietari și acte

Inscrieri privitoare la dreptul de proprietate și alte drepturi reale	Referințe
/	
Act Administrativ nr. 47822, din 25/09/1995 emis de CJSDPAT GIURGIU (TITLU DE PROPRIETATE;);	
B3	A1
Intabulare, drept de PROPRIETATE, dobandit prin Reconstituire, cota actuala 1/1, cota initiala 1/1	
1) CHIREA GH. DUMITRU	

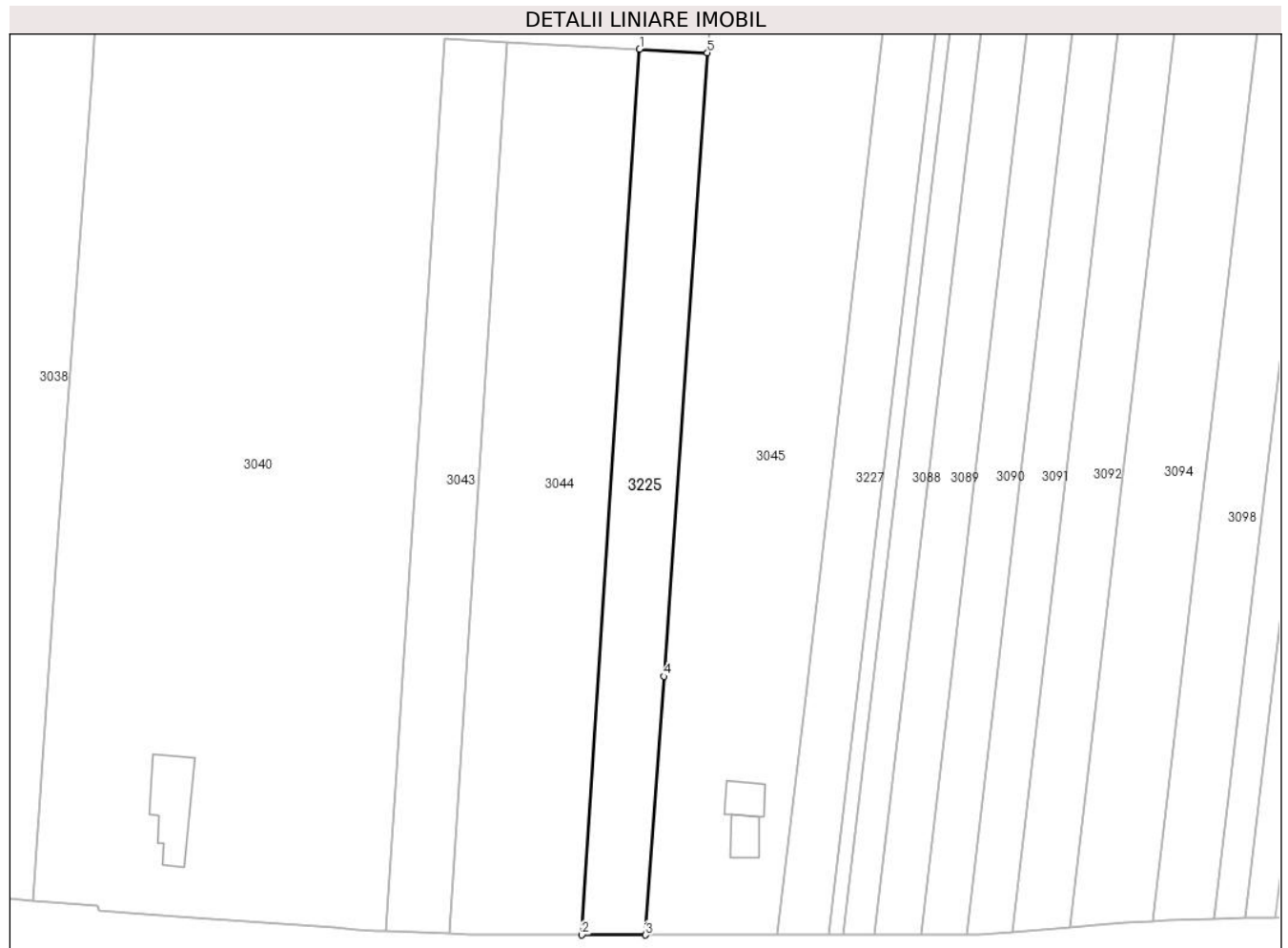
C. Partea III. SARCINI .

Inscrieri privind dezmembramintele dreptului de proprietate, drepturi reale de garanție și sarcini	Referințe
NU SUNT	

Teren

Nr cadastral	Suprafața (mp)*	Observații / Referințe
	1.874	

* Suprafața este determinată în planul de proiecție Stereo 70.



Date referitoare la teren

Crt	Categorie folosință	Intra vilan	Suprafața (mp)	Tarla	Parcelă	Nr. topo	Observații / Referințe
1	arabil	NU	1.874	171	134	-	

Lungime Segmente

1) Valorile lungimilor segmentelor sunt obținute din proiecție în plan.

Punct început	X / Y	Punct sfârșit	X / Y	Lungime segment (** (m)
1	606.087,384 298.437,479	2	606.076,972 298.278,731	159.089
2	606.076,972 298.278,731	3	606.088,442 298.278,717	11.47
3	606.088,442 298.278,717	4	606.091,695 298.325,071	46.468
4	606.091,695 298.325,071	5	606.099,522 298.436,853	112.056
5	606.099,522 298.436,853	1	606.087,384 298.437,479	12.154

**** Lungimile segmentelor sunt determinate în planul de proiecție Stereo 70 și sunt rotunjite la 1 milimetru.**

***** Distanța dintre puncte este formată din segmente cumulate ce sunt mai mici decât valoarea 1 milimetru.**

**DATE DESPRE IMOBILUL NR. 3227**

Oficiul de Cadastru și Publicitate Imobiliară GIURGIU
Biroul de Cadastru și Publicitate Imobiliară Giurgiu

A. Partea I. Descrierea imobilului

TEREN Extravilan

Adresa: Jud. Giurgiu

Nr. Crt	Nr cadastral Nr. topografic	Suprafața* (mp)	Observații / Referințe
A1		1.799	Sector cadastral:3 Teren neimprejmuit;

B. Partea II. Proprietari și acte

Inscrieri privitoare la dreptul de proprietate și alte drepturi reale	Referințe
/	
Act Administrativ nr. 672, din 06/03/2025 emis de PRIMARIA COMUNEI ISVOARELE (ADEVERINTA;);	
B1	Inscrierea posesiei, drept de PROPRIETATE, dobandit prin Lege, cota actuala 1/1, cota initiala 1/1 1) NEIDENTIFICAT NEIDENTIFICAT
Act Normativ nr. 7, din 13/03/1996 emis de PARLAMENTUL ROMANIEI (LEGE; Art.13.);	
B2	Se noteaza mentiunea de proprietar neidentificat.

C. Partea III. SARCINI .

Inscrieri privind dezmembramintele dreptului de proprietate, drepturi reale de garanție și sarcini	Referințe
NU SUNT	

Teren

Nr cadastral	Suprafața (mp)*	Observații / Referințe
	1.799	

* Suprafața este determinată în planul de proiecție Stereo 70.



Date referitoare la teren

Crt	Categorie folosință	Intra vilan	Suprafața (mp)	Tarla	Parcelă	Nr. topo	Observații / Referințe
1	arabil	NU	1.799	171	129	-	

Lungime Segmente

1) Valorile lungimilor segmentelor sunt obținute din proiecție în plan.

Punct început	X / Y	Punct sfârșit	X / Y	Lungime segment (** (m)
1	606.121,396 298.278,7	2	606.144,06 298.471,954	194.578
2	606.144,06 298.471,954	3	606.134,839 298.472,618	9.245
3	606.134,839 298.472,618	4	606.117,344 298.323,393	150.247
4	606.117,344 298.323,393	5	606.112,104 298.278,704	44.995
5	606.112,104 298.278,704	1	606.121,396 298.278,7	9.292

**** Lungimile segmentelor sunt determinate în planul de proiecție Stereo 70 și sunt rotunjite la 1 milimetru.**

***** Distanța dintre puncte este formată din segmente cumulate ce sunt mai mici decât valoarea 1 milimetru.**

**DATE DESPRE IMOBILUL NR. 3229**

Oficiul de Cadastru și Publicitate Imobiliară GIURGIU
Biroul de Cadastru și Publicitate Imobiliară Giurgiu

A. Partea I. Descrierea imobilului

TEREN Intravilan

Adresa: Loc. Isvoarele, Jud. Giurgiu

Nr. Crt	Nr cadastral Nr. topografic	Suprafața* (mp)	Observații / Referințe
A1		Din acte: 1.327 Masurata: 1.326	Sector cadastral:3 Teren imprejmuit;

B. Partea II. Proprietari și acte

Inscrieri privitoare la dreptul de proprietate și alte drepturi reale		Referințe
/		
Act Administrativ nr. 36038, din 07/05/2010 emis de CJSDPAT GIURGIU (TITLU DE PROPRIETATE;);		
B1	Intabulare, drept de PROPRIETATE, dobandit prin Reconstituire, cota actuala 1/1, cota initiala 1/1 1) LEMANDROI D. MARIA	A1

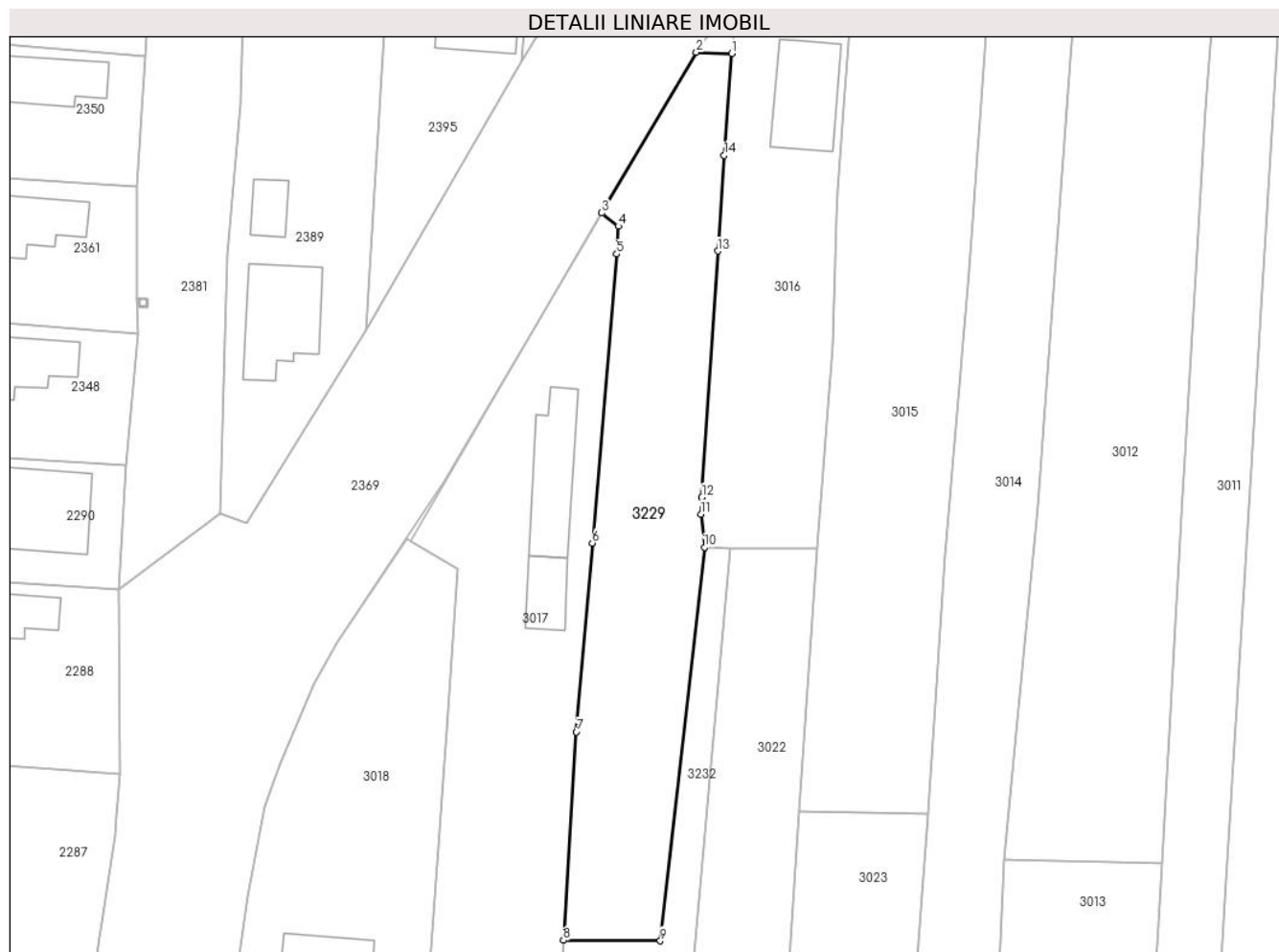
C. Partea III. SARCINI .

Inscrieri privind dezmembramintele dreptului de proprietate, drepturi reale de garanție și sarcini	Referințe
NU SUNT	

Teren

Nr cadastral	Suprafața (mp)*	Observații / Referințe
	Din acte: 1.327 Masurata: 1.326	

* Suprafața este determinată în planul de proiecție Stereo 70.



Date referitoare la teren

Crt	Categorie folosință	Intra vilan	Suprafața (mp)	Tarla	Parcelă	Nr. topo	Observații / Referințe
1	arabil	DA	1.326	9	796,808	-	

Lungime Segmente

1) Valorile lungimilor segmentelor sunt obținute din proiecție în plan.

Punct început	X / Y	Punct sfârșit	X / Y	Lungime segment (** (m)
1	605.795,025 298.702,805	2	605.790,686 298.702,976	4.342
2	605.790,686 298.702,976	3	605.779,129 298.683,32	22.802
3	605.779,129 298.683,32	4	605.781,126 298.681,728	2.554
4	605.781,126 298.681,728	5	605.780,935 298.678,303	3.43
5	605.780,935 298.678,303	6	605.777,964 298.642,968	35.46

Punct început	X / Y	Punct sfârșit	X / Y	Lungime segment (** (m)
6	605.777,964 298.642,968	7	605.776,023 298.619,878	23.171
7	605.776,023 298.619,878	8	605.774,442 298.594,392	25.535
8	605.774,442 298.594,392	9	605.786,268 298.594,323	11.826
9	605.786,268 298.594,323	10	605.791,672 298.642,448	48.427
10	605.791,672 298.642,448	11	605.791,222 298.646,484	4.061
11	605.791,222 298.646,484	12	605.791,356 298.648,547	2.067
12	605.791,356 298.648,547	13	605.793,311 298.678,668	30.184
13	605.793,311 298.678,668	14	605.794,071 298.690,377	11.734
14	605.794,071 298.690,377	1	605.795,025 298.702,805	12.465

** Lungimile segmentelor sunt determinate în planul de proiecție Stereo 70 și sunt rotunjite la 1 milimetru.

*** Distanța dintre puncte este formată din segmente cumulate ce sunt mai mici decât valoarea 1 milimetru.

**DATE DESPRE IMOBILUL NR. 3230**

Oficiul de Cadastru și Publicitate Imobiliară GIURGIU
 Biroul de Cadastru și Publicitate Imobiliară Giurgiu

A. Partea I. Descrierea imobilului

TEREN Extravilan

Adresa: Jud. Giurgiu

Nr. Crt	Nr cadastral Nr. topografic	Suprafața* (mp)	Observații / Referințe
A1		3.400	Sector cadastral:3 Teren neimprejmuit;

B. Partea II. Proprietari și acte

Inscrieri privitoare la dreptul de proprietate și alte drepturi reale	Referințe
/	
Act Notarial nr. 197/2006, din 29/11/2006 emis de NP DURBAC ELENA (CERTIFICAT DE MOSTENITOR;);	
B1 Intabulare, drept de PROPRIETATE, dobandit prin Succesiune, cota actuala 1/1, cota initiala 1/1 1) DOBRIȚĂ ION	A1

C. Partea III. SARCINI .

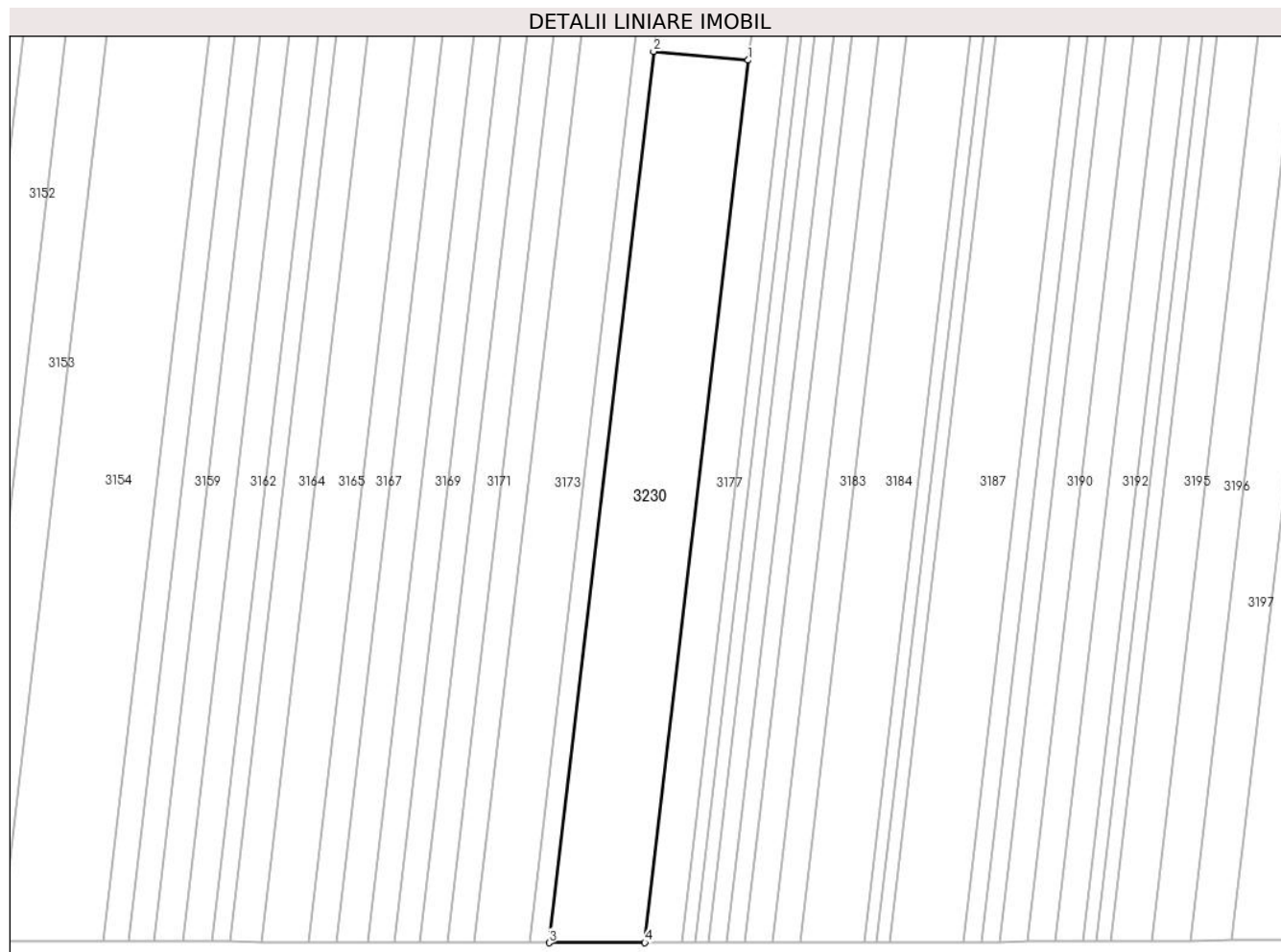
Inscrieri privind dezmembramintele dreptului de proprietate, drepturi reale de garanție și sarcini	Referințe
NU SUNT	

Anexa Nr. 1 La Partea I

Teren

Nr cadastral	Suprafața (mp)*	Observații / Referințe
	3.400	

* Suprafața este determinată în planul de proiecție Stereo 70.



Date referitoare la teren

Crt	Categorie folosință	Intra vilan	Suprafața (mp)	Tarla	Parcelă	Nr. topo	Observații / Referințe
1	arabil	NU	3.400	171	45	-	

Lungime Segmente

1) Valorile lungimilor segmentelor sunt obținute din proiecție în plan.

Punct început	X / Y	Punct sfârșit	X / Y	Lungime segment (** (m)
1	606.661,431 298.448,23	2	606.642,475 298.449,973	19.036
2	606.642,475 298.449,973	3	606.621,556 298.271,654	179.542
3	606.621,556 298.271,654	4	606.640,718 298.271,671	19.162
4	606.640,718 298.271,671	1	606.661,431 298.448,23	177.77

** Lungimile segmentelor sunt determinate în planul de proiecție Stereo 70 și sunt rotunjite la 1 milimetru.

***** Distanţa dintre puncte este formată din segmente cumulate ce sunt mai mici decât valoarea 1 milimetru.**

**DATE DESPRE IMOBILUL NR. 3232**

Oficiul de Cadastru și Publicitate Imobiliară GIURGIU
Biroul de Cadastru și Publicitate Imobiliară Giurgiu

A. Partea I. Descrierea imobilului

TEREN Necunoscut

Adresa: Loc. Isvoarele, Jud. Giurgiu

Nr. Crt	Nr cadastral Nr. topografic	Suprafața* (mp)	Observații / Referințe
A1		3.134	Sector cadastral:3 Teren neimprejmuit;

B. Partea II. Proprietari și acte

Inscrieri privitoare la dreptul de proprietate și alte drepturi reale	Referințe
/	
Act Administrativ nr. 672, din 06/03/2025 emis de PRIMARIA COMUNEI ISVOARELE (ADEVERINTA;);	
B1	Inscrierea posesiei, drept de PROPRIETATE, dobandit prin Lege, cota actuala 1/1, cota initiala 1/1 1) NEIDENTIFICAT NEIDENTIFICAT
Act Normativ nr. 7, din 13/03/1996 emis de PARLAMENTUL ROMANIEI (LEGE; Art.13.);	
B2	Se noteaza mentiunea de proprietar neidentificat.

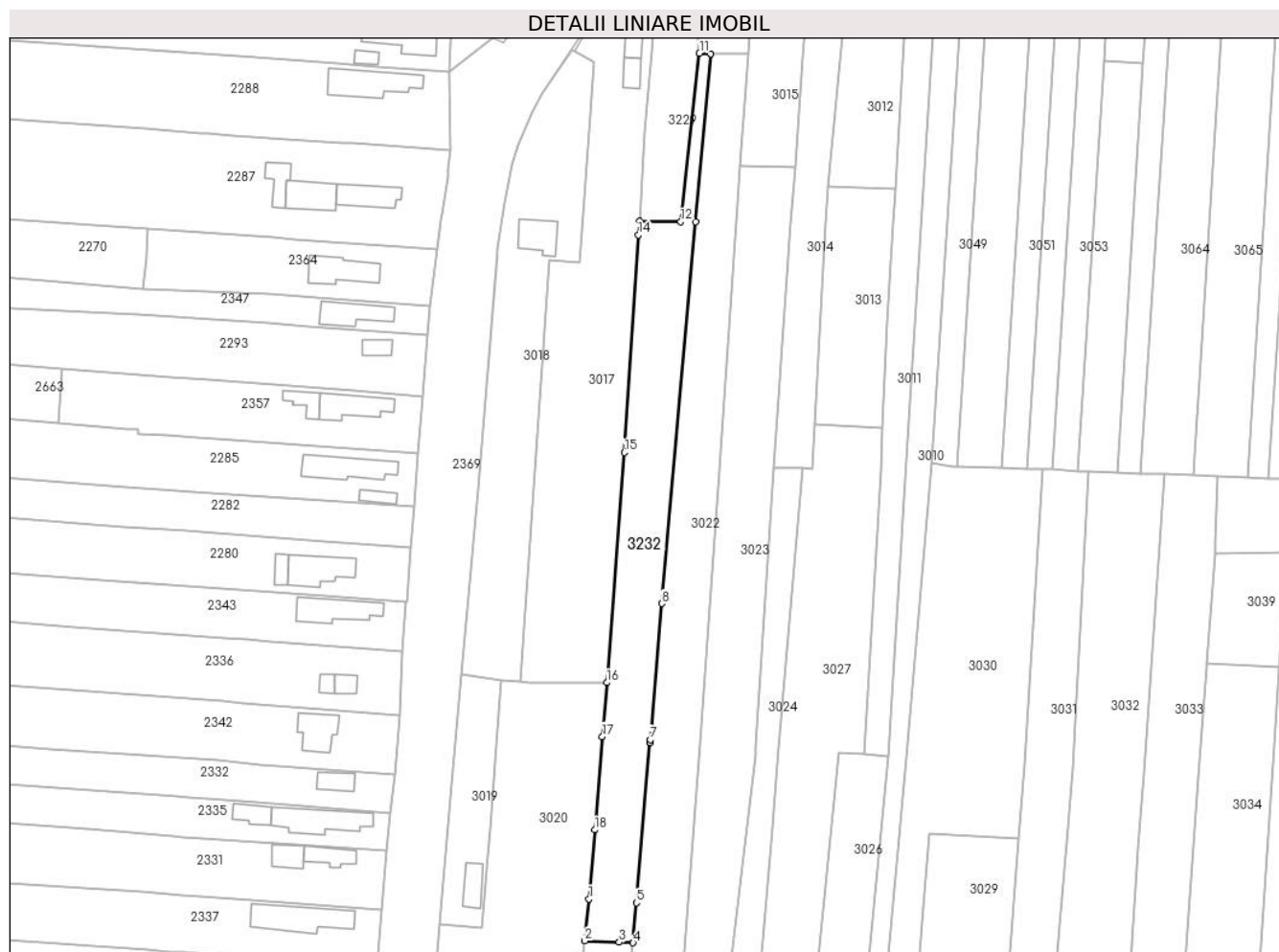
C. Partea III. SARCINI .

Inscrieri privind dezmembramintele dreptului de proprietate, drepturi reale de garanție și sarcini	Referințe
NU SUNT	

Teren

Nr cadastral	Suprafața (mp)*	Observații / Referințe
	3.134	

* Suprafața este determinată în planul de proiecție Stereo 70.



Date referitoare la teren

Crt	Categorie folosință	Intravilan	Suprafața (mp)	Tarla	Parcelă	Nr. topo	Observații / Referințe
1	arabil	DA	162	9	-	-	
2	arabil	DA	638	9	823	-	
3	arabil	NU	2.154	171	-	-	
4	arabil	DA	180	9	-	-	

Lungime Segmente

1) Valorile lungimilor segmentelor sunt obținute din proiecție în plan.

Punct început	X / Y	Punct sfârșit	X / Y	Lungime segment (** (m)
1	605.760,058 298.400,83	2	605.758,833 298.388,878	12.015
2	605.758,833 298.388,878	3	605.768,722 298.388,473	9.897
3	605.768,722 298.388,473	4	605.772,704 298.388,31	3.985

Punct început	X / Y	Punct sfârşit	X / Y	Lungime segment (** (m)
4	605.772,704 298.388,31	5	605.773,662 298.399,7	11.43
5	605.773,662 298.399,7	6	605.777,499 298.445,52	45.98
6	605.777,499 298.445,52	7	605.777,565 298.446,313	0.796
7	605.777,565 298.446,313	8	605.780,827 298.485,213	39.037
8	605.780,827 298.485,213	9	605.790,571 298.594,298	109.519
9	605.790,571 298.594,298	10	605.794,861 298.642,327	48.22
10	605.794,861 298.642,327	11	605.791,672 298.642,448	3.191
11	605.791,672 298.642,448	12	605.786,268 298.594,323	48.427
12	605.786,268 298.594,323	13	605.774,442 298.594,392	11.826
13	605.774,442 298.594,392	14	605.774,202 298.590,528	3.871
14	605.774,202 298.590,528	15	605.770,173 298.528,389	62.269
15	605.770,173 298.528,389	16	605.765,193 298.462,648	65.929
16	605.765,193 298.462,648	17	605.763,914 298.447,244	15.457
17	605.763,914 298.447,244	18	605.761,697 298.420,565	26.771
18	605.761,697 298.420,565	1	605.760,058 298.400,83	19.803

** Lungimile segmentelor sunt determinate în planul de proiecție Stereo 70 și sunt rotunjite la 1 milimetru.

*** Distanța dintre puncte este formată din segmente cumulate ce sunt mai mici decât valoarea 1 milimetru.

