

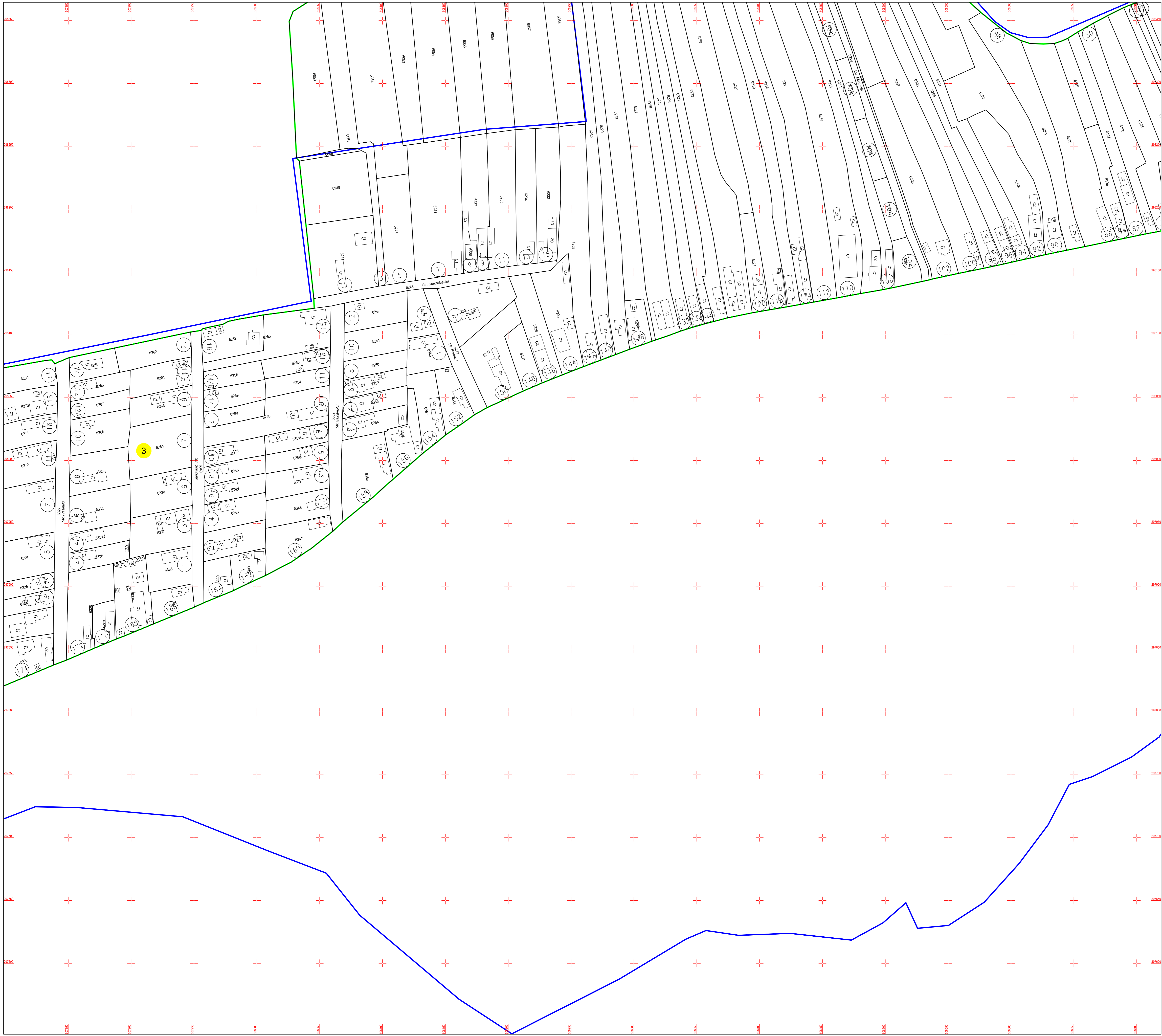
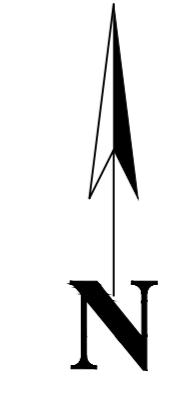
PLAN CADASTRAL
UAT: HOTARELE, JUDEȚUL GIURGIU

Sector Cadastral:
3

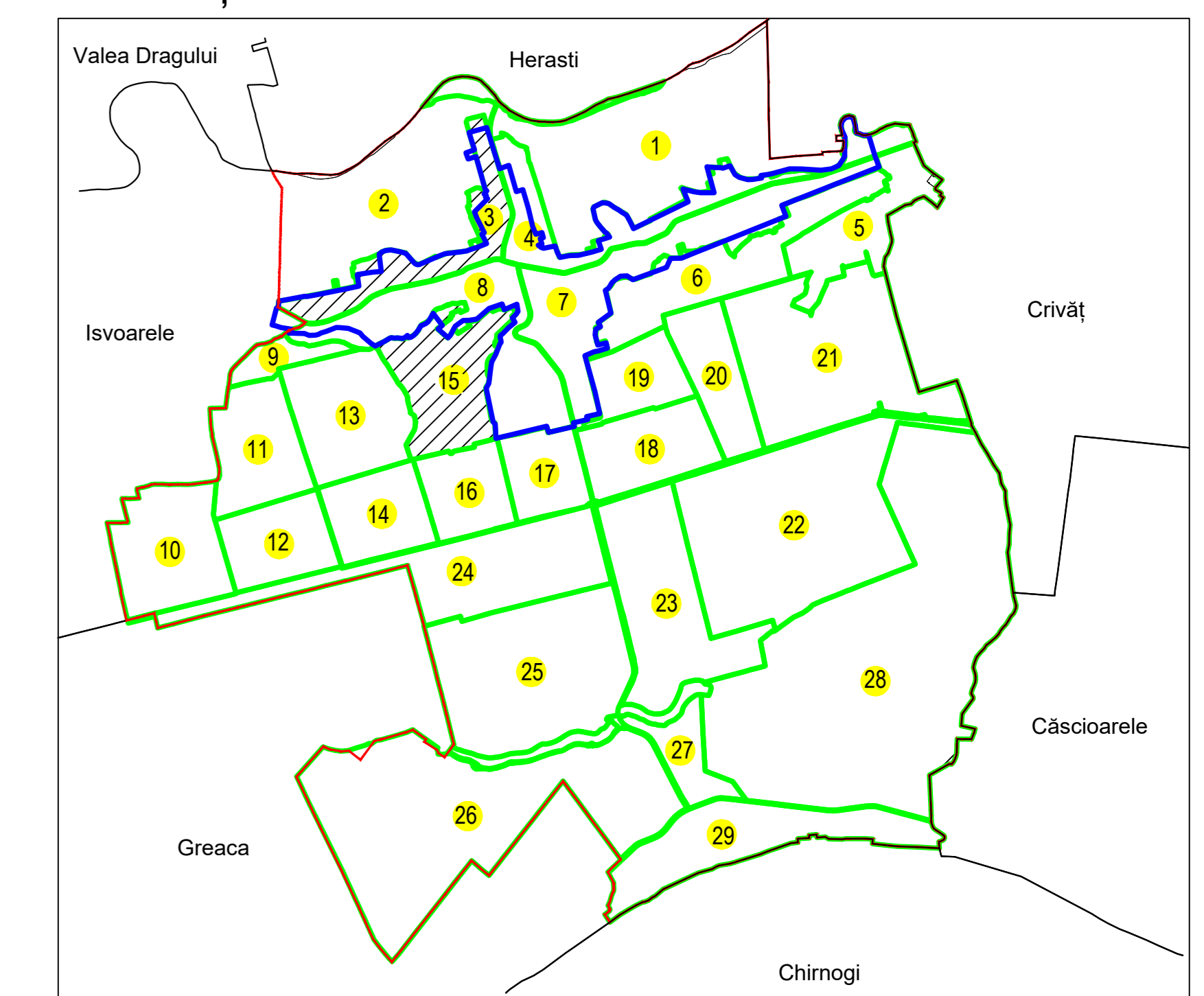
Scara **1:1000**
PLANȘA 6

LEGENDĂ

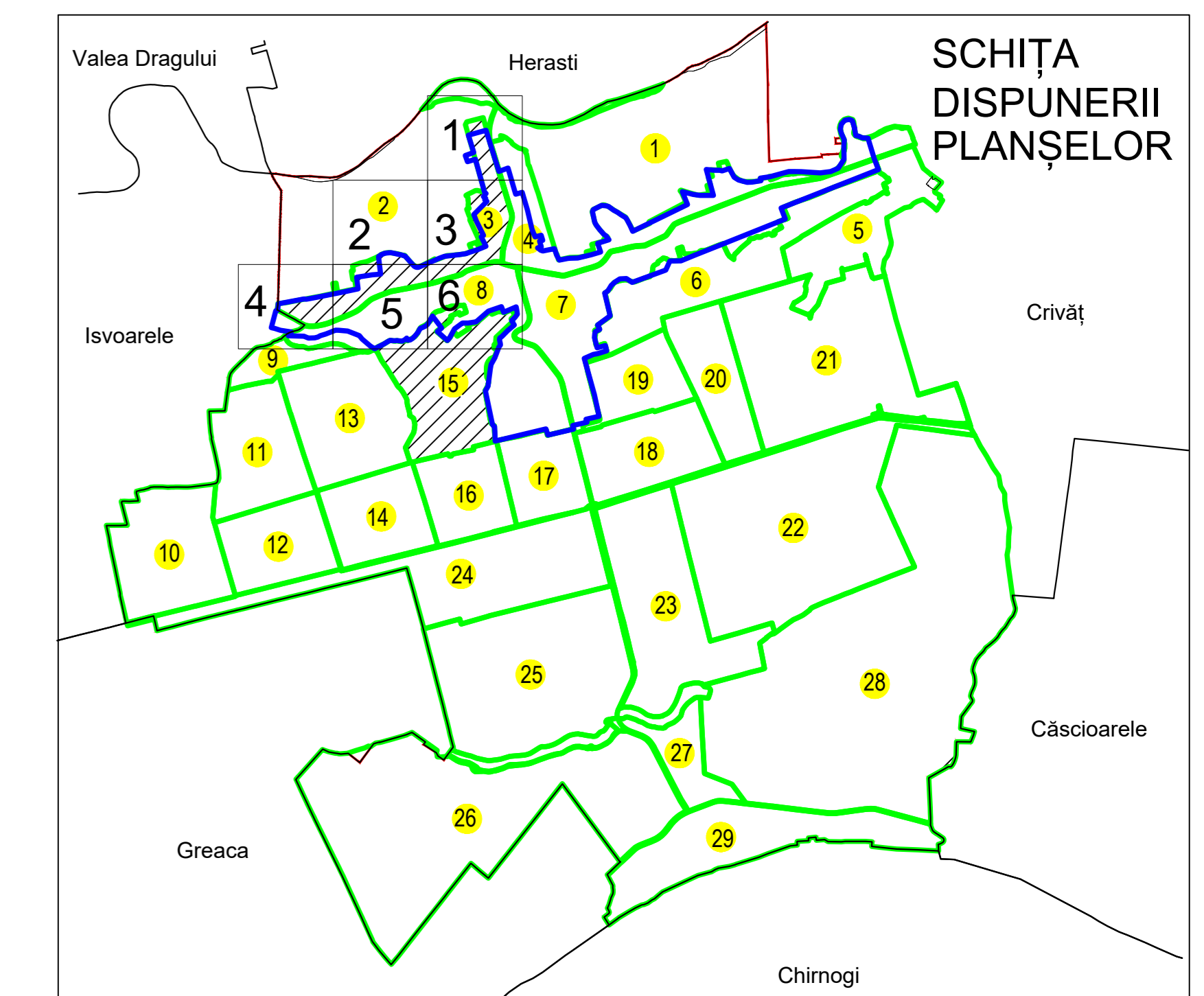
- Limită UAT —
- Limită intravilan —
- Limită sector cadastral —
- Limită imobil
- Limită construcții
- Număr sector cadastral **7**
- Număr identificator imobil 4576
- Număr poștal 15



SCHIȚA DISPUNERII SECTOARELOR CADASTRALE



SCHIȚA DISPUNERII PLANȘELOR



Sistem de proiecție: STEREO 70

COMUNA HOTARELE

Scara 1:1000	Înregistrarea sistematică în sistemul integrat de cadastru și carte funciară a imobilelor situate UAT Hotarele, din Jud. GIURGIU
Data 06.02.2025	

Executant: SC ANASOF ENGINEERING SRL	
Data	06.02.2025
Semnătura	

Spre publicare