DATE DESPRE IMOBILUL NR. 1170

Oficiul de Cadastru şi Publicitate Imobiliară GIURGIU
Biroul de Cadastru şi Publicitate Imobiliară Giurgiu

A. Partea I. Descrierea imobilului

TEREN Extravilan
Adresa: Jud. Giurgiu

Nr. Crt	Nr cadastral Nr. topografic	Suprafaţa* (mp)	Observaţii / Referinţe
A1		200	Sector cadastral:37 Teren neimprejmuit;

B. Partea II. Proprietari şi acte

Inscrieri privitoare la dreptul de proprietate şi alte drepturi reale		Referinţe
/		
Act Administrativ nr. 110030, din 12/07/2007 emis de CJSDPAT GIURGIU;		
B1	Intabulare, drept de PROPRIETATE, dobandit prin Reconstituire, cota actuala 1/1, cota initiala 1/1	A1
	1) **UNGUREANU ION**	

C. Partea III. SARCINI .

Inscrieri privind dezmembramintele dreptului de proprietate, drepturi reale de garanţie şi sarcini	Referinţe
NU SUNT	

Neutilizabil în circuitul civil

Anexa Nr. 1 La Partea I

Teren

Nr cadastral	Suprafaţa (mp)*	Observaţii / Referinţe
	200	

* Suprafaţa este determinată in planul de proiecţie Stereo 70.

DETALII LINIARE IMOBIL

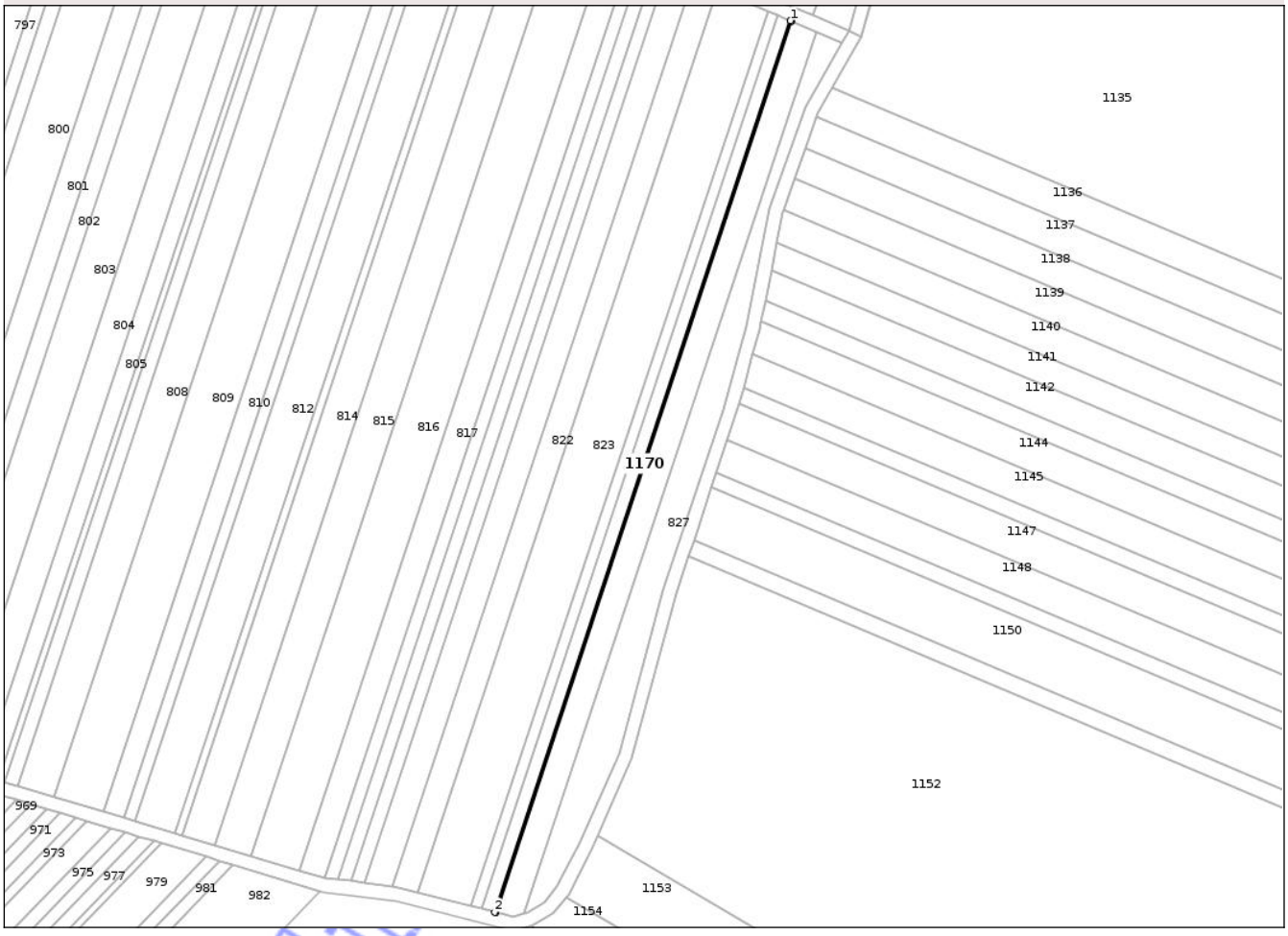

Date referitoare la teren

Crt	Categorie folosință	Intra vilan	Suprafaţa (mp)	Tarla	Parcelă	Nr. topo	Observaţii / Referinţe
1	arabil	NU	200	14	62	-	T14 P62(DIN TP T13 P56/1)

Lungime Segmente
1) Valorile lungimilor segmentelor sunt obţinute din proiecţie în plan.

Punct început	X / Y	Punct sfârşit	X / Y	Lungime segment (** (m)
1	553.823,903 336.038,097	2	553.693,445 335.645,239	413.953
2	553.693,445 335.645,239	3	553.693,914 335.645,118	0.484
3	553.693,914 335.645,118	4	553.824,348 336.037,905	413.878
4	553.824,348 336.037,905	1	553.823,903 336.038,097	0.485

**** Lungimile segmentelor sunt determinate în planul de proiecţie Stereo 70 şi sunt rotunjite la 1 milimetru.**

Document care conține date cu caracter personal, protejat de prevederile Regulamentului (UE) nr. 679/2016 și Legii 190/2018

***** Distanţa dintre puncte este formată din segmente cumulate ce sunt mai mici decât valoarea 1 milimetru.**

Neutilizabil în circuitul civil

DATE DESPRE IMOBILUL NR. 716

Oficiul de Cadastru şi Publicitate Imobiliară GIURGIU
Biroul de Cadastru şi Publicitate Imobiliară Giurgiu

A. Partea I. Descrierea imobilului

TEREN Extravilan
Adresa: Jud. Giurgiu

Nr. Crt	Nr cadastral Nr. topografic	Suprafaţa* (mp)	Observaţii / Referinţe
A1	32834	5.000	Sector cadastral:37 Teren neimprejmuit;

B. Partea II. Proprietari şi acte

Inscrieri privitoare la dreptul de proprietate şi alte drepturi reale		Referinţe
8667 / 02/02/2026		
Act Notarial nr. 40, din 30/01/2026 emis de GHEORGHE ALINA;		
B2	Intabulare, drept de PROPRIETATEtitlu cumparare, dobandit prin Conventie, cota actuala 1/1, cota initiala 1/1	A1
	1) **CZM VASTLAND SRL**, CIF:39731340	

C. Partea III. SARCINI .

Inscrieri privind dezmembramintele dreptului de proprietate, drepturi reale de garanţie şi sarcini	Referinţe
NU SUNT	

Neutilizabil în circuitul civil

Anexa Nr. 1 La Partea I

Teren

Nr cadastral	Suprafaţa (mp)*	Observaţii / Referinţe
32834	5.000	

* Suprafaţa este determinată in planul de proiecţie Stereo 70.

DETALII LINIARE IMOBIL

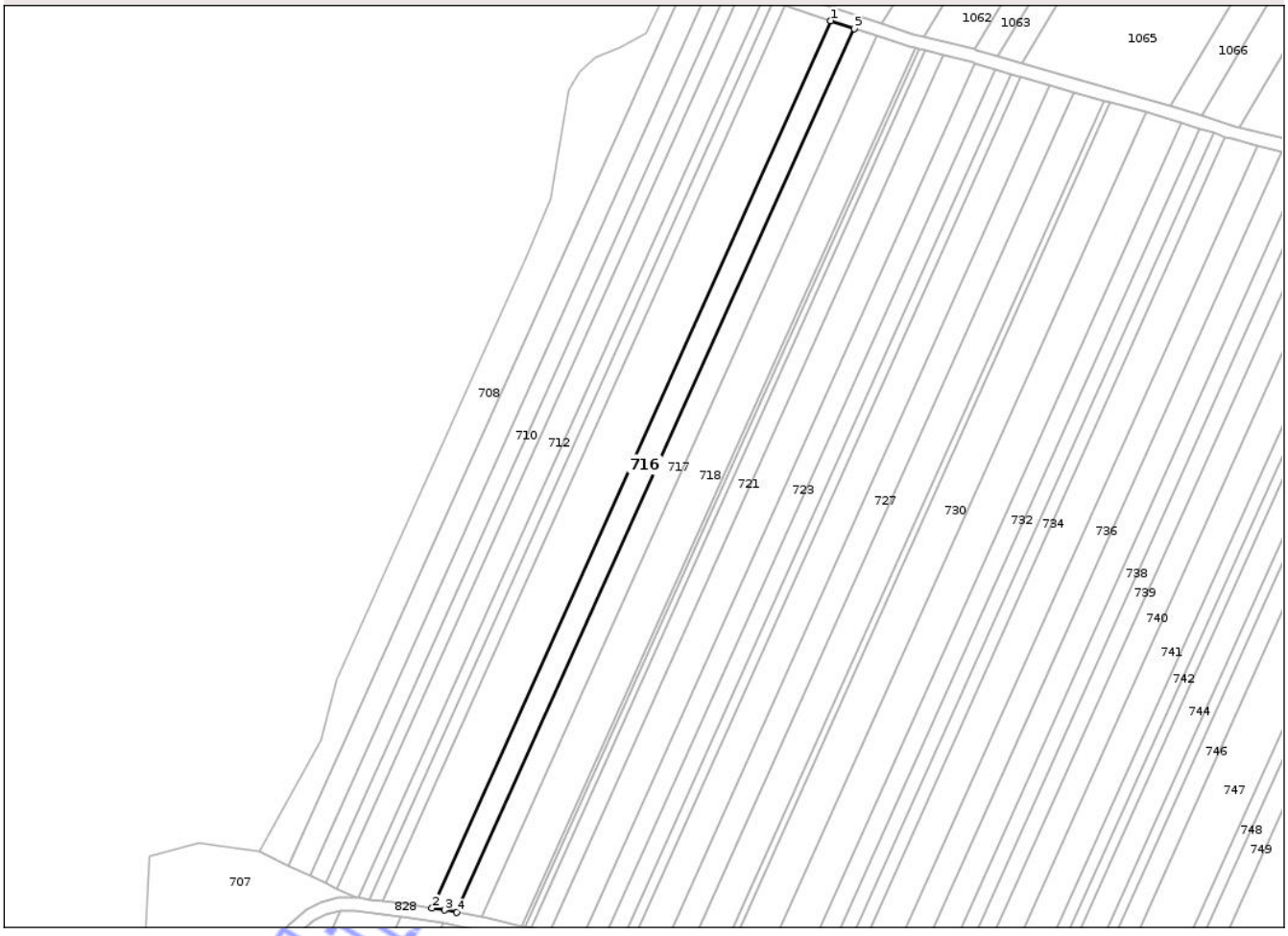

Date referitoare la teren

Crt	Categorie folosință	Intra vilan	Suprafaţa (mp)	Tarla	Parcelă	Nr. topo	Observaţii / Referinţe
1	arabil	NU	5.000	14	62	-	

Lungime Segmente
1) Valorile lungimilor segmentelor sunt obţinute din proiecţie în plan.

Punct început	X / Y	Punct sfârşit	X / Y	Lungime segment (** (m)
1	552.477,028 336.450,369	2	552.293,47 336.042,264	447.485
2	552.293,47 336.042,264	3	552.299,262 336.041,375	5.86
3	552.299,262 336.041,375	4	552.304,861 336.040,295	5.702
4	552.304,861 336.040,295	5	552.487,708 336.446,818	445.751
5	552.487,708 336.446,818	1	552.477,028 336.450,369	11.255

Document care conține date cu caracter personal, protejat de prevederile Regulamentului (UE) nr. 679/2016 și Legii 190/2018

** Lungimile segmentelor sunt determinate în planul de proiecţie Stereo 70 şi sunt rotunjite la 1 milimetru.
*** Distanţa dintre puncte este formată din segmente cumulate ce sunt mai mici decât valoarea 1 milimetru.

Neutilizabil în circuitul civil

DATE DESPRE IMOBILUL NR. 728

Oficiul de Cadastru şi Publicitate Imobiliară GIURGIU
Biroul de Cadastru şi Publicitate Imobiliară Giurgiu

A. Partea I. Descrierea imobilului

Nr. CF vechi:10/N
Nr. cadastral vechi:41

TEREN Extravilan

Adresa: Jud. Giurgiu

Nr. Crt	Nr cadastral Nr. topografic	Suprafaţa* (mp)	Observaţii / Referinţe
A1	30346	6.400	Sector cadastral:37 Teren neimprejmuit;

B. Partea II. Proprietari şi acte

Inscrieri privitoare la dreptul de proprietate şi alte drepturi reale		Referinţe
389 / 03/04/2002		
Act Notarial nr. 567, din 01/01/2002 emis de BNP;		
B1	Intabulare, drept de PROPRIETATEcumparare, dobandit prin Conventie, cota actuala 1/1, cota initiala 1/1	A1
	1) **FLOREA MARIA** 2) **FLOREA VASILE**, soti	
	OBSERVATII: (provenita din conversia CF 10/N)	

C. Partea III. SARCINI .

Inscrieri privind dezmembramintele dreptului de proprietate, drepturi reale de garanţie şi sarcini	Referinţe
NU SUNT	

Neutilizabil în circuitul civil

Anexa Nr. 1 La Partea I

Teren

Nr cadastral	Suprafaţa (mp)*	Observaţii / Referinţe
30346	6.400	

* Suprafaţa este determinată in planul de proiecţie Stereo 70.

DETALII LINIARE IMOBIL

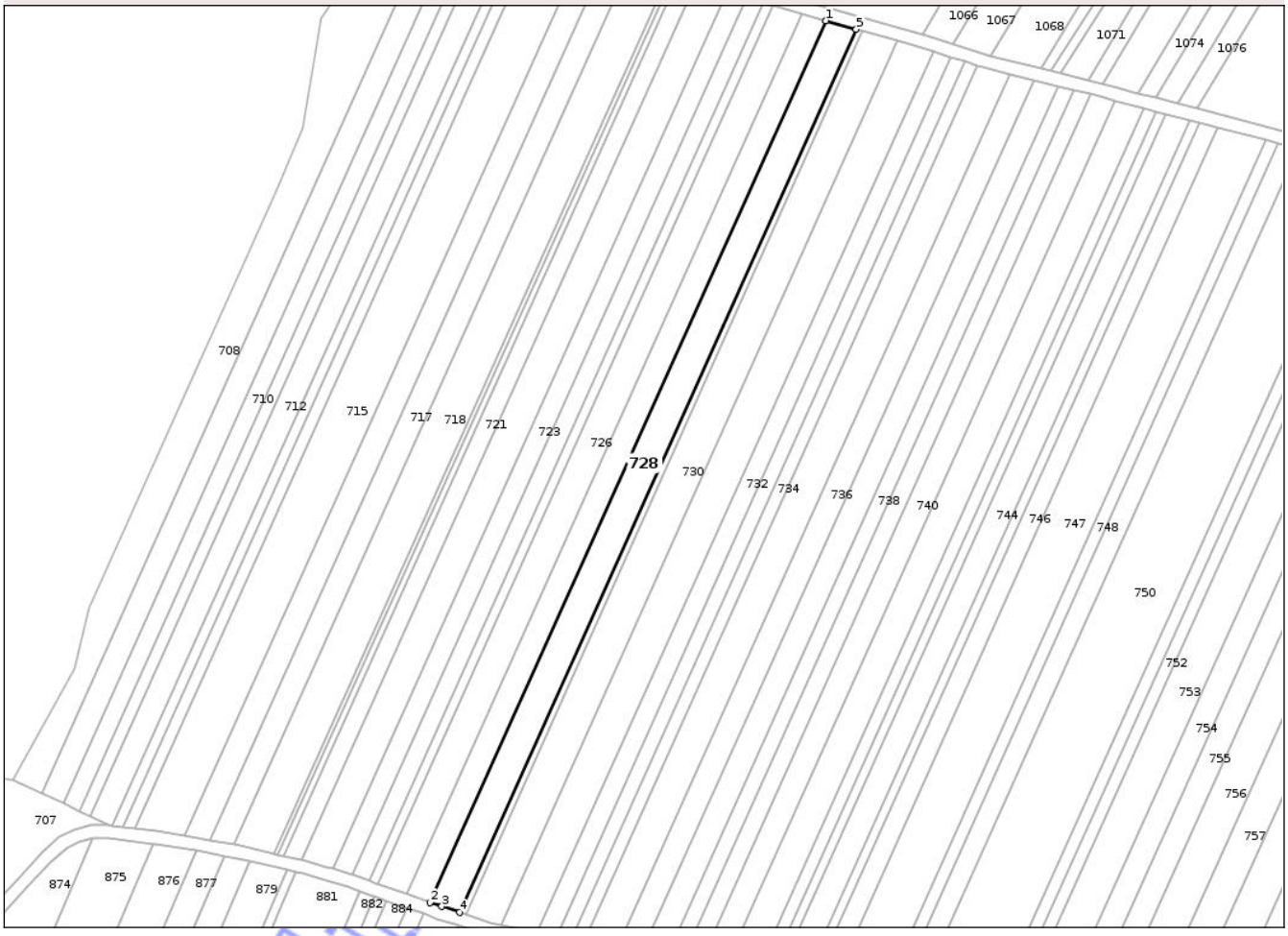

Date referitoare la teren

Crt	Categorie folosință	Intra vilan	Suprafaţa (mp)	Tarla	Parcelă	Nr. topo	Observaţii / Referinţe
1	arabil	NU	6.400	14	62	-	T14 P62 (DIN TP T18 P71)

Lungime Segmente
1) Valorile lungimilor segmentelor sunt obţinute din proiecţie în plan.

Punct început	X / Y	Punct sfârşit	X / Y	Lungime segment (** (m)
1	552.589,026 336.417,532	2	552.406,448 336.011,607	445.095
2	552.406,448 336.011,607	3	552.411,924 336.009,664	5.81
3	552.411,924 336.009,664	4	552.420,11 336.006,962	8.62
4	552.420,11 336.006,962	5	552.603,009 336.413,6	445.877
5	552.603,009 336.413,6	1	552.589,026 336.417,532	14.525

Document care conține date cu caracter personal, protejat de prevederile Regulamentului (UE) nr. 679/2016 și Legii 190/2018

** Lungimile segmentelor sunt determinate în planul de proiecţie Stereo 70 şi sunt rotunjite la 1 milimetru.
*** Distanţa dintre puncte este formată din segmente cumulate ce sunt mai mici decât valoarea 1 milimetru.

Neutilizabil în circuitul civil

DATE DESPRE IMOBILUL NR. 729

Oficiul de Cadastru şi Publicitate Imobiliară GIURGIU
Biroul de Cadastru şi Publicitate Imobiliară Giurgiu

A. Partea I. Descrierea imobilului

TEREN Extravilan

Adresa: Jud. Giurgiu

Nr. Crt	Nr cadastral Nr. topografic	Suprafaţa* (mp)	Observaţii / Referinţe
A1		1.300	Sector cadastral:37 Teren neimprejmuit;

B. Partea II. Proprietari şi acte

Inscrieri privitoare la dreptul de proprietate şi alte drepturi reale		Referinţe
/		
Act Administrativ nr. 103520, din 31/03/2004 emis de CJSDPAT GIURGIU;		
B1	Intabulare, drept de PROPRIETATE, dobandit prin Reconstituire, cota actuala 1/1, cota initiala 1/1	A1
	1) **GHEORGHE ELENA MARGARETA**	

C. Partea III. SARCINI .

Inscrieri privind dezmembramintele dreptului de proprietate, drepturi reale de garanţie şi sarcini	Referinţe
NU SUNT	

Neutilizabil în circuitul civil

Anexa Nr. 1 La Partea I

Teren

Nr cadastral	Suprafaţa (mp)*	Observaţii / Referinţe
	1.300	

* Suprafaţa este determinată in planul de proiecţie Stereo 70.

DETALII LINIARE IMOBIL

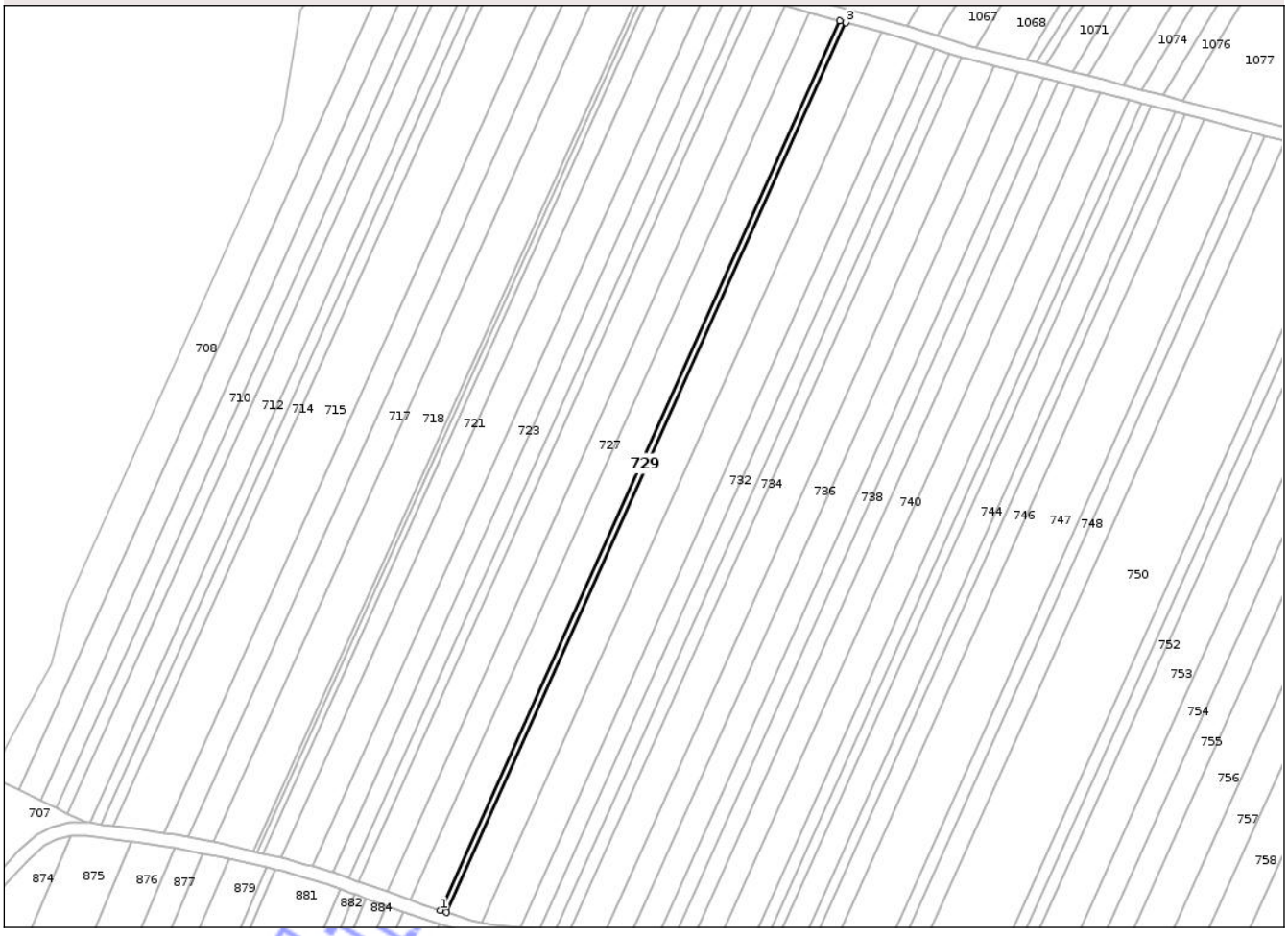

Date referitoare la teren

Crt	Categorie folosință	Intra vilan	Suprafaţa (mp)	Tarla	Parcelă	Nr. topo	Observaţii / Referinţe
1	arabil	NU	1.300	14	62	-	P62 (DIN TP P62/88)

Lungime Segmente
1) Valorile lungimilor segmentelor sunt obţinute din proiecţie în plan.

Punct început	X / Y	Punct sfârşit	X / Y	Lungime segment (** (m)
1	552.420,11 336.006,962	2	552.422,893 336.006,043	2.931
2	552.422,893 336.006,043	3	552.605,846 336.412,801	446.009
3	552.605,846 336.412,801	4	552.603,009 336.413,6	2.947
4	552.603,009 336.413,6	1	552.420,11 336.006,962	445.877

**** Lungimile segmentelor sunt determinate în planul de proiecţie Stereo 70 şi sunt rotunjite la 1 milimetru.**

Document care conține date cu caracter personal, protejat de prevederile Regulamentului (UE) nr. 679/2016 și Legii 190/2018

***** Distanţa dintre puncte este formată din segmente cumulate ce sunt mai mici decât valoarea 1 milimetru.**

Neutilizabil în circuitul civil

DATE DESPRE IMOBILUL NR. 756

Oficiul de Cadastru şi Publicitate Imobiliară GIURGIU
Biroul de Cadastru şi Publicitate Imobiliară Giurgiu

A. Partea I. Descrierea imobilului

TEREN Extravilan

Adresa: Jud. Giurgiu

Nr. Crt	Nr cadastral Nr. topografic	Suprafaţa* (mp)	Observaţii / Referinţe
A1		7.500	Sector cadastral:37 Teren neimprejmuit;

B. Partea II. Proprietari şi acte

Inscrieri privitoare la dreptul de proprietate şi alte drepturi reale		Referinţe
/		
Act Administrativ nr. 70607, din 17/03/1997 emis de CJSDPAT GIURGIU;		
B1	Intabulare, drept de PROPRIETATE, dobandit prin Reconstituire, cota actuala 1/1, cota initiala 1/1	A1
	1) **SERBAN I.A. ION**	

C. Partea III. SARCINI .

Inscrieri privind dezmembramintele dreptului de proprietate, drepturi reale de garanţie şi sarcini	Referinţe
NU SUNT	

Neutilizabil în circuitul civil

Anexa Nr. 1 La Partea I

Teren

Nr cadastral	Suprafaţa (mp)*	Observaţii / Referinţe
	7.500	

* Suprafaţa este determinată in planul de proiecţie Stereo 70.

DETALII LINIARE IMOBIL

Date referitoare la teren

Crt	Categorie folosință	Intra vilan	Suprafaţa (mp)	Tarla	Parcelă	Nr. topo	Observaţii / Referinţe
1	arabil	NU	7.500	14	62	-	T14 P62 (DIN TP T15 P65)

Lungime Segmente
1) Valorile lungimilor segmentelor sunt obţinute din proiecţie în plan.

Punct început	X / Y	Punct sfârşit	X / Y	Lungime segment (** (m)
1	552.905,887 336.332,69	2	552.889,462 336.337,011	16.984
2	552.889,462 336.337,011	3	552.705,139 335.927,205	449.351
3	552.705,139 335.927,205	4	552.710,368 335.926,581	5.266
4	552.710,368 335.926,581	5	552.721,452 335.926,221	11.09
5	552.721,452 335.926,221	6	552.723,011 335.926,103	1.563

Document care conține date cu caracter personal, protejat de prevederile Regulamentului (UE) nr. 679/2016 și Legii 190/2018

Punct început	X / Y	Punct sfârşit	X / Y	Lungime segment (** (m)
6	552.723,011 335.926,103	1	552.905,887 336.332,69	445.821

** Lungimile segmentelor sunt determinate în planul de proiecţie Stereo 70 şi sunt rotunjite la 1 milimetru.
*** Distanţa dintre puncte este formată din segmente cumulate ce sunt mai mici decât valoarea 1 milimetru.

Neutilizabil în circuitul civil

DATE DESPRE IMOBILUL NR. 826

Oficiul de Cadastru şi Publicitate Imobiliară GIURGIU
Biroul de Cadastru şi Publicitate Imobiliară Giurgiu

A. Partea I. Descrierea imobilului

TEREN Extravilan

Adresa: Jud. Giurgiu

Nr. Crt	Nr cadastral Nr. topografic	Suprafaţa* (mp)	Observaţii / Referinţe
A1	30190	5.000	Sector cadastral:37 Teren neimprejmuit;

B. Partea II. Proprietari şi acte

Inscrieri privitoare la dreptul de proprietate şi alte drepturi reale		Referinţe
2373 / 18/01/2019		
Act Notarial nr. 74, din 15/01/2019 emis de Tudor Maria Amalia;		
B9	Intabulare, drept de PROPRIETATEcumparare, dobandit prin Conventie, cota actuala 1/1, cota initiala 1/1	A1
	1) **CZM VASTLAND SRL**, CIF:39731340	

C. Partea III. SARCINI .

Inscrieri privind dezmembramintele dreptului de proprietate, drepturi reale de garanţie şi sarcini	Referinţe
NU SUNT	

Neutilizabil în circuitul civil

Anexa Nr. 1 La Partea I

Teren

Nr cadastral	Suprafaţa (mp)*	Observaţii / Referinţe
30190	5.000	

* Suprafaţa este determinată in planul de proiecţie Stereo 70.

DETALII LINIARE IMOBIL

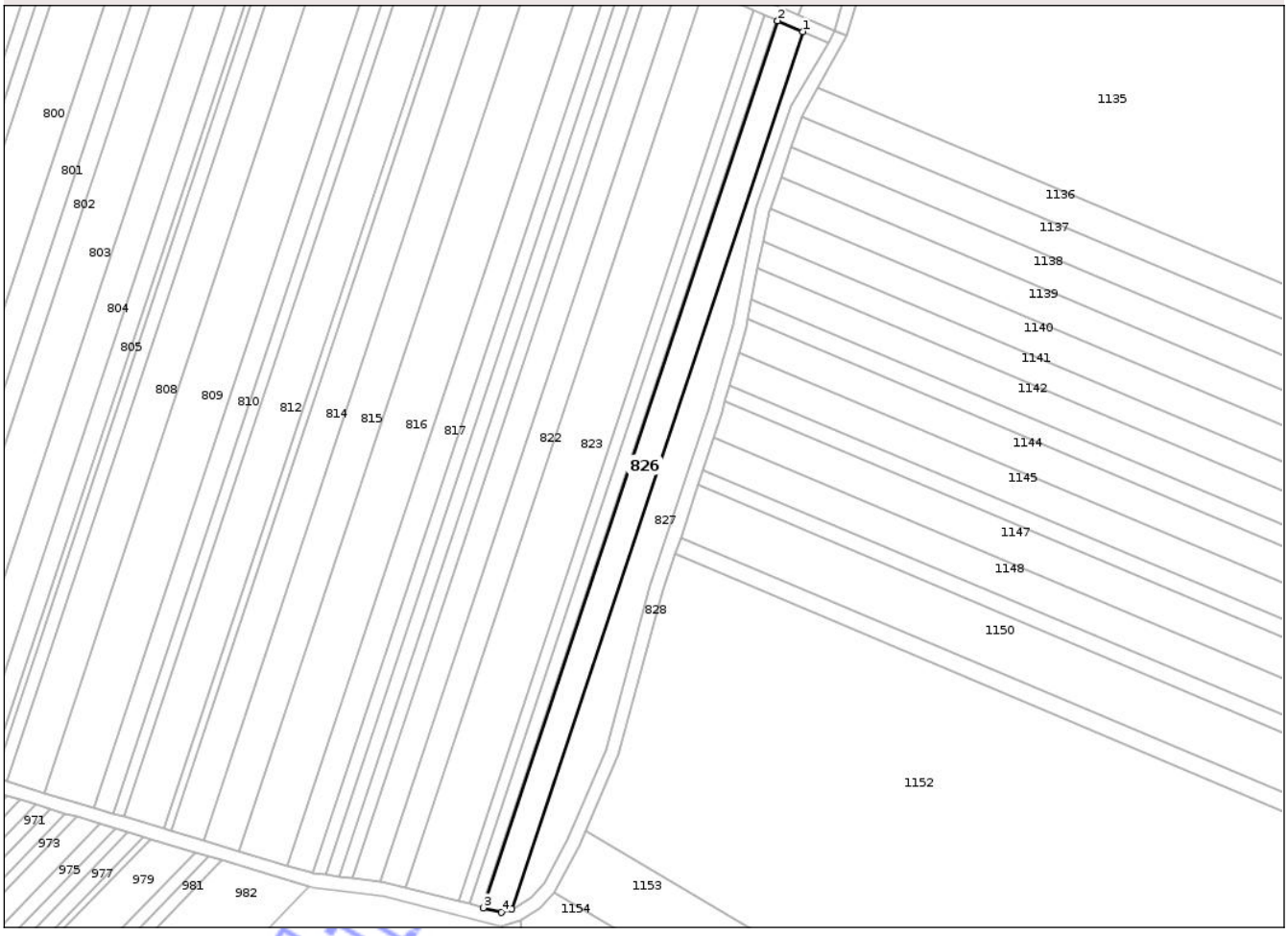

Date referitoare la teren

Crt	Categorie folosință	Intra vilan	Suprafaţa (mp)	Tarla	Parcelă	Nr. topo	Observaţii / Referinţe
1	arabil	NU	5.000	14	62	-	T14 P62(DIN TP T13 P56/1)

Lungime Segmente
1) Valorile lungimilor segmentelor sunt obţinute din proiecţie în plan.

Punct început	X / Y	Punct sfârşit	X / Y	Lungime segment (** (m)
1	553.835,513 336.033,065	2	553.824,348 336.037,905	12.169
2	553.824,348 336.037,905	3	553.693,914 335.645,118	413.878
3	553.693,914 335.645,118	4	553.701,831 335.643,071	8.177
4	553.701,831 335.643,071	5	553.706,491 335.644,533	4.884
5	553.706,491 335.644,533	1	553.835,513 336.033,065	409.394

Document care conține date cu caracter personal, protejat de prevederile Regulamentului (UE) nr. 679/2016 și Legii 190/2018

** Lungimile segmentelor sunt determinate în planul de proiecţie Stereo 70 şi sunt rotunjite la 1 milimetru.
*** Distanţa dintre puncte este formată din segmente cumulate ce sunt mai mici decât valoarea 1 milimetru.

Neutilizabil în circuitul civil

DATE DESPRE IMOBILUL NR. 828

Oficiul de Cadastru şi Publicitate Imobiliară GIURGIU
Biroul de Cadastru şi Publicitate Imobiliară Giurgiu

A. Partea I. Descrierea imobilului

TEREN Extravilan

Adresa: Jud. Giurgiu

Nr. Crt	Nr cadastral Nr. topografic	Suprafaţa* (mp)	Observaţii / Referinţe
A1		12.392	Sector cadastral:37 Teren neimprejmuit;

B. Partea II. Proprietari şi acte

Inscrieri privitoare la dreptul de proprietate şi alte drepturi reale		Referinţe
/		
Act Normativ nr. 7, din 13/03/1996 emis de PARLAMENTUL ROMÂNIEI;		
B1	Inscrierea posesiei, drept de PROPRIETATE, dobandit prin Lege, cota actuala 1/1, cota initiala 1/1	A1
	1) **NEIDENTIFICAT NEIDENTIFICAT**, comunitate legala	
B2	Se noteaza mentiuninea proprietar neidentificat	A1

C. Partea III. SARCINI .

Inscrieri privind dezmembramintele dreptului de proprietate, drepturi reale de garanţie şi sarcini	Referinţe
NU SUNT	

Neutilizabil în circuitul civil

Anexa Nr. 1 La Partea I

Teren

Nr cadastral	Suprafaţa (mp)*	Observaţii / Referinţe
	12.392	

* Suprafaţa este determinată in planul de proiecţie Stereo 70.

DETALII LINIARE IMOBIL

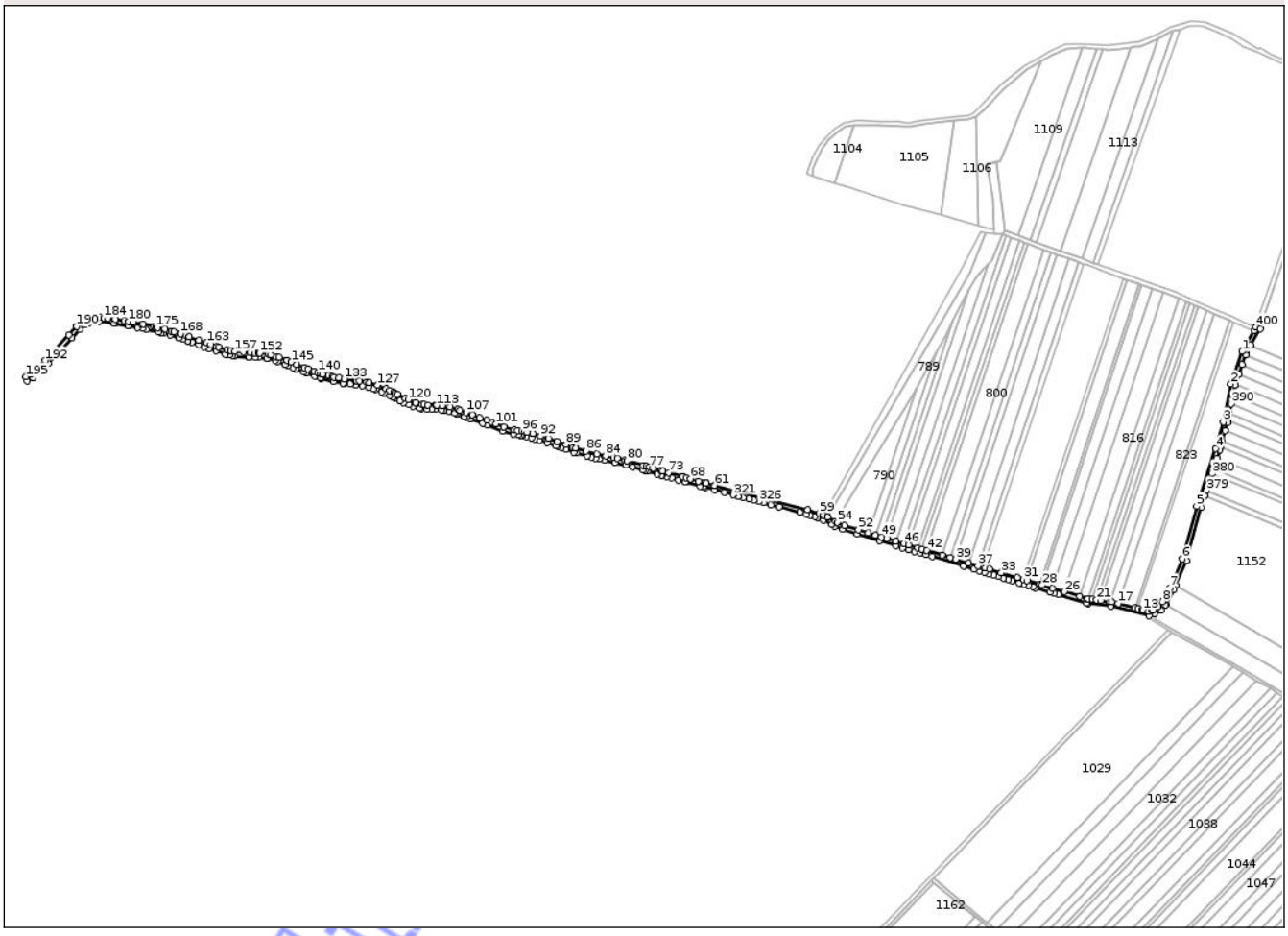

Date referitoare la teren

Crt	Categorie folosință	Intra vilan	Suprafaţa (mp)	Tarla	Parcelă	Nr. topo	Observaţii / Referinţe
1	drum	NU	12.392	-	-	-	

Lungime Segmente

1) Valorile lungimilor segmentelor sunt obţinute din proiecţie în plan.

Punct început	X / Y	Punct sfârşit	X / Y	Lungime segment
1	553.830,569 336.000,024	2	553.814,848 335.955,272	47.433
4	553.794,117 335.866,46	5	553.767,848 335.787,352	83.355
7	553.731,074 335.675,518	8	553.720,944 335.656,343	21.686
10	553.707,661 335.644,9	11	553.706,491 335.644,533	1.226
13	553.693,914 335.645,118	14	553.693,445 335.645,239	0.484
16	553.682,918 335.647,961	17	553.659,676 335.653,97	24.006

Punct început	X / Y	Punct sfârşit	X / Y	Lungime segment
2	553.814,848 335.955,272	3	553.804,422 335.903,347	52.961
5	553.767,848 335.787,352	6	553.748,266 335.715,139	74.821
8	553.720,944 335.656,343	9	553.715,171 335.649,509	8.946
11	553.706,491 335.644,533	12	553.701,831 335.643,071	4.884
14	553.693,445 335.645,239	15	553.687,591 335.646,753	6.047
17	553.659,676 335.653,97	18	553.651,061 335.656,197	8.898

Punct început	X / Y	Punct sfârşit	X / Y	Lungime segment
3	553.804,422 335.903,347	4	553.794,117 335.866,46	38.299
6	553.748,266 335.715,139	7	553.731,074 335.675,518	43.19
9	553.715,171 335.649,509	10	553.707,661 335.644,9	8.812
12	553.701,831 335.643,071	13	553.693,914 335.645,118	8.177
15	553.687,591 335.646,753	16	553.682,918 335.647,961	4.827
18	553.651,061 335.656,197	19	553.648,016 335.656,597	3.071

Document care conține date cu caracter personal, protejat de prevederile Regulamentului (UE) nr. 679/2016 și Legii 190/2018

Punct început	X / Y	Punct sfârşit	X / Y	Lungime segment
19	553.648,016 335.656,597	20	553.636,09 335.658,166	12.029
22	553.624,257 335.659,723	23	553.618,374 335.660,497	5.934
25	553.607,18 335.663,619	26	553.585,663 335.670,075	22.465
28	553.555,379 335.679,162	29	553.552,071 335.680,155	3.454
31	553.529,832 335.686,827	32	553.521,042 335.689,464	9.177
34	553.482,708 335.700,966	35	553.477,248 335.702,605	5.701
37	553.466,993 335.705,682	38	553.453,921 335.709,604	13.648
40	553.428,713 335.717,167	41	553.417,873 335.720,42	11.318
43	553.390,192 335.728,725	44	553.384,366 335.730,473	6.083
46	553.365,407 335.736,162	47	553.354,192 335.739,527	11.709
49	553.334,617 335.745,4	50	553.326,284 335.747,901	8.7
52	553.302,74 335.754,965	53	553.283,268 335.761,265	20.466
55	553.270,921 335.766,865	56	553.260,158 335.772,512	12.154
58	553.254,3 335.775,328	59	553.248,371 335.777,806	6.426
61	553.104,749 335.816,072	62	553.104,728 335.816,078	0.022
64	553.093,662 335.818,979	65	553.090,759 335.819,74	3.001
67	553.082,681 335.822,031	68	553.071,741 335.825,133	11.371
70	553.066,029 335.826,752	71	553.060,807 335.828,241	5.43
73	553.041,817 335.833,654	74	553.033,462 335.836,036	8.688
76	553.020,597 335.839,69	77	553.015,176 335.841,23	5.635
79	553.006,937 335.843,54	80	552.984,603 335.849,714	23.172
82	552.971,043 335.852,831	83	552.966,22 335.853,939	4.949
85	552.943,097 335.859,254	86	552.928,13 335.863,21	15.481
88	552.909,614 335.868,538	89	552.900,427 335.871,981	9.811
91	552.876,23 335.880,336	92	552.865,462 335.883,738	11.293
94	552.847,42 335.888,77	95	552.844,167 335.889,503	3.335
97	552.834,11 335.891,516	98	552.829,401 335.892,366	4.785
100	552.814,965 335.896,442	101	552.804,641 335.900,429	11.067
103	552.792,164 335.905,249	104	552.781,734 335.909,278	11.181
106	552.770,639 335.913,545	107	552.763,278 335.916,22	7.832
109	552.752,215 335.920,118	110	552.741,192 335.923,545	11.543
112	552.730,206 335.925,558	113	552.723,011 335.926,103	7.216
115	552.710,368 335.926,581	116	552.705,139 335.927,205	5.266

Punct început	X / Y	Punct sfârşit	X / Y	Lungime segment
20	553.636,09 335.658,166	21	553.630,162 335.658,946	5.979
23	553.618,374 335.660,497	24	553.616,973 335.660,681	1.413
26	553.585,663 335.670,075	27	553.569,732 335.674,855	16.633
29	553.552,071 335.680,155	30	553.534,67 335.685,375	18.167
32	553.521,042 335.689,464	33	553.499,113 335.696,044	22.895
35	553.477,248 335.702,605	36	553.474,628 335.703,391	2.735
38	553.453,921 335.709,604	39	553.436,527 335.714,823	18.16
41	553.417,873 335.720,42	42	553.396,239 335.726,911	22.587
44	553.384,366 335.730,473	45	553.371,865 335.734,224	13.052
47	553.354,192 335.739,527	48	553.341,748 335.743,261	12.992
50	553.326,284 335.747,901	51	553.316,196 335.750,928	10.532
53	553.283,268 335.761,265	54	553.273,378 335.765,514	10.764
56	553.260,158 335.772,512	57	553.260,101 335.772,542	0.064
59	553.248,371 335.777,806	60	553.232,925 335.782,465	16.133
62	553.104,728 335.816,078	63	553.093,677 335.818,976	11.425
65	553.090,759 335.819,74	66	553.082,69 335.822,028	8.387
68	553.071,741 335.825,133	69	553.071,736 335.825,134	0.005
71	553.060,807 335.828,241	72	553.060,805 335.828,241	0.002
74	553.033,462 335.836,036	75	553.031,462 335.836,604	2.079
77	553.015,176 335.841,23	78	553.010,865 335.842,454	4.481
80	552.984,603 335.849,714	81	552.982,021 335.850,307	2.649
83	552.966,22 335.853,939	84	552.955,273 335.856,455	11.232
86	552.928,13 335.863,21	87	552.913,527 335.867,071	15.105
89	552.900,427 335.871,981	90	552.888,364 335.876,503	12.883
92	552.865,462 335.883,738	93	552.855,238 335.886,968	10.722
95	552.844,167 335.889,503	96	552.839,752 335.890,498	4.526
98	552.829,401 335.892,366	99	552.815,022 335.896,425	14.941
101	552.804,641 335.900,429	102	552.799,448 335.902,436	5.567
104	552.781,734 335.909,278	105	552.771,442 335.913,253	11.033
107	552.763,278 335.916,22	108	552.754,722 335.919,235	9.072
110	552.741,192 335.923,545	111	552.738,369 335.924,062	2.87
113	552.723,011 335.926,103	114	552.721,452 335.926,221	1.563
116	552.705,139 335.927,205	117	552.702,692 335.927,497	2.464

Punct început	X / Y	Punct sfârşit	X / Y	Lungime segment
21	553.630,162 335.658,946	22	553.624,257 335.659,723	5.956
24	553.616,973 335.660,681	25	553.607,18 335.663,619	10.224
27	553.569,732 335.674,855	28	553.555,379 335.679,162	14.985
30	553.534,67 335.685,375	31	553.529,832 335.686,827	5.051
33	553.499,113 335.696,044	34	553.482,708 335.700,966	17.127
36	553.474,628 335.703,391	37	553.466,993 335.705,682	7.971
39	553.436,527 335.714,823	40	553.428,713 335.717,167	8.158
42	553.396,239 335.726,911	43	553.390,192 335.728,725	6.313
45	553.371,865 335.734,224	46	553.365,407 335.736,162	6.743
48	553.341,748 335.743,261	49	553.334,617 335.745,4	7.445
51	553.316,196 335.750,928	52	553.302,74 335.754,965	14.049
54	553.273,378 335.765,514	55	553.270,921 335.766,865	2.804
57	553.260,101 335.772,542	58	553.254,3 335.775,328	6.435
60	553.232,925 335.782,465	61	553.104,749 335.816,072	132.509
63	553.093,677 335.818,976	64	553.093,662 335.818,979	0.015
66	553.082,69 335.822,028	67	553.082,681 335.822,031	0.009
69	553.071,736 335.825,134	70	553.066,029 335.826,752	5.932
72	553.060,805 335.828,241	73	553.041,817 335.833,654	19.744
75	553.031,462 335.836,604	76	553.020,597 335.839,69	11.295
78	553.010,865 335.842,454	79	553.006,937 335.843,54	4.075
81	552.982,021 335.850,307	82	552.971,043 335.852,831	11.264
84	552.955,273 335.856,455	85	552.943,097 335.859,254	12.494
87	552.913,527 335.867,071	88	552.909,614 335.868,538	4.179
90	552.888,364 335.876,503	91	552.876,23 335.880,336	12.725
93	552.855,238 335.886,968	94	552.847,42 335.888,77	8.023
96	552.839,752 335.890,498	97	552.834,11 335.891,516	5.733
99	552.815,022 335.896,425	100	552.814,965 335.896,442	0.059
102	552.799,448 335.902,436	103	552.792,164 335.905,249	7.808
105	552.771,442 335.913,253	106	552.770,639 335.913,545	0.854
108	552.754,722 335.919,235	109	552.752,215 335.920,118	2.658
111	552.738,369 335.924,062	112	552.730,206 335.925,558	8.299
114	552.721,452 335.926,221	115	552.710,368 335.926,581	11.09
117	552.702,692 335.927,497	118	552.694,082 335.929,73	8.895

Verificat pentru uz necomercial

Punct început	X / Y	Punct sfârşit	X / Y	Lungime segment
118	552.694,082 335.929,73	119	552.692,287 335.930,196	1.855
121	552.679,776 335.935,346	122	552.668,508 335.940,906	12.565
124	552.663,47 335.943,409	125	552.658,431 335.945,943	5.64
127	552.641,213 335.953,71	128	552.630,102 335.956,966	11.578
130	552.616,867 335.959,243	131	552.612,749 335.959,951	4.178
133	552.595,32 335.962,25	134	552.587,837 335.963,603	7.604
136	552.578,812 335.965,495	137	552.574,405 335.966,672	4.561
139	552.563,454 335.969,769	140	552.559,395 335.971,181	4.298
142	552.545,567 335.975,993	143	552.540,866 335.977,88	5.066
145	552.523,004 335.985,208	146	552.516,899 335.987,776	6.623
148	552.505,759 335.991,972	149	552.502,572 335.993,172	3.405
151	552.491,773 335.996,323	152	552.479,254 335.997,843	12.611
154	552.473,129 335.998,126	155	552.465,75 335.998,334	7.382
157	552.445,308 335.999,994	158	552.439,175 336.001,276	6.266
160	552.422,893 336.006,043	161	552.420,11 336.006,962	2.931
163	552.406,448 336.011,607	164	552.395,817 336.015,38	11.281
166	552.382,16 336.020,227	167	552.378,35 336.021,598	4.049
169	552.370,318 336.024,489	170	552.361,738 336.027,049	8.954
172	552.349,361 336.030,659	173	552.347,453 336.031,093	1.957
175	552.336,438 336.033,601	176	552.334,415 336.034,062	2.075
178	552.316,198 336.038,109	179	552.304,861 336.040,295	11.546
181	552.293,47 336.042,264	182	552.280,596 336.044,241	13.025
184	552.264,831 336.046,306	185	552.259,806 336.046,964	5.068
187	552.250,296 336.047,093	188	552.242,42 336.045,19	8.103
190	552.227,493 336.034,617	191	552.216,736 336.022,995	15.836
193	552.173,435 335.976,907	194	552.164,228 335.969,02	12.123
196	552.159,342 335.959,217	197	552.167,721 335.964,112	9.704
199	552.188,452 335.983,396	200	552.221,145 336.018,926	48.283
202	552.239,008 336.036,472	203	552.244,606 336.039,545	6.386
205	552.258,068 336.041,14	206	552.278,822 336.038,422	20.931
208	552.298,238 336.035,461	209	552.298,754 336.035,362	0.525
211	552.317,879 336.031,674	212	552.323,289 336.030,444	5.548
214	552.344,341 336.025,658	215	552.347,671 336.024,901	3.415

Punct început	X / Y	Punct sfârşit	X / Y	Lungime segment
119	552.692,287 335.930,196	120	552.683,68 335.933,739	9.308
122	552.668,508 335.940,906	123	552.665,368 335.942,455	3.501
125	552.658,431 335.945,943	126	552.653,302 335.948,522	5.741
128	552.630,102 335.956,966	129	552.626,346 335.957,612	3.811
131	552.612,749 335.959,951	132	552.611,067 335.960,173	1.697
134	552.587,837 335.963,603	135	552.581,828 335.964,689	6.106
137	552.574,405 335.966,672	138	552.565,567 335.969,034	9.148
140	552.559,395 335.971,181	141	552.554,05 335.973,041	5.659
143	552.540,866 335.977,88	144	552.530,338 335.982,108	11.345
146	552.516,899 335.987,776	147	552.516,479 335.987,934	0.449
149	552.502,572 335.993,172	150	552.494,757 335.995,452	8.141
152	552.479,254 335.997,843	153	552.478,079 335.997,986	1.184
155	552.465,75 335.998,334	156	552.456,67 335.999,091	9.112
158	552.439,175 336.001,276	159	552.434,142 336.002,329	5.142
161	552.420,11 336.006,962	162	552.411,924 336.009,664	8.62
164	552.395,817 336.015,38	165	552.382,609 336.020,067	14.015
167	552.378,35 336.021,598	168	552.370,894 336.024,282	7.924
170	552.361,738 336.027,049	171	552.358,39 336.028,048	3.494
173	552.347,453 336.031,093	174	552.338,91 336.033,038	8.762
176	552.334,415 336.034,062	177	552.319,113 336.037,547	15.694
179	552.304,861 336.040,295	180	552.299,262 336.041,375	5.702
182	552.280,596 336.044,241	183	552.270,556 336.045,556	10.126
185	552.259,806 336.046,964	186	552.258,441 336.047,142	1.377
188	552.242,42 336.045,19	189	552.235,598 336.041,445	7.782
191	552.216,736 336.022,995	192	552.184,125 335.987,555	48.161
194	552.164,228 335.969,02	195	552.157,877 335.965,309	7.356
197	552.167,721 335.964,112	198	552.177,509 335.972,497	12.888
200	552.221,145 336.018,926	201	552.231,644 336.030,268	15.455
203	552.244,606 336.039,545	204	552.251,028 336.041,098	6.607
206	552.278,822 336.038,422	207	552.279,751 336.038,301	0.937
209	552.298,754 336.035,362	210	552.311,445 336.032,915	12.925
212	552.323,289 336.030,444	213	552.340,503 336.026,531	17.653
215	552.347,671 336.024,901	216	552.356,545 336.022,337	9.237

Punct început	X / Y	Punct sfârşit	X / Y	Lungime segment
120	552.683,68 335.933,739	121	552.679,776 335.935,346	4.222
123	552.665,368 335.942,455	124	552.663,47 335.943,409	2.124
126	552.653,302 335.948,522	127	552.641,213 335.953,71	13.155
129	552.626,346 335.957,612	130	552.616,867 335.959,243	9.618
132	552.611,067 335.960,173	133	552.595,32 335.962,25	15.883
135	552.581,828 335.964,689	136	552.578,812 335.965,495	3.122
138	552.565,567 335.969,034	139	552.563,454 335.969,769	2.237
141	552.554,05 335.973,041	142	552.545,567 335.975,993	8.982
144	552.530,338 335.982,108	145	552.523,004 335.985,208	7.962
147	552.516,479 335.987,934	148	552.505,759 335.991,972	11.455
150	552.494,757 335.995,452	151	552.491,773 335.996,323	3.109
153	552.478,079 335.997,986	154	552.473,129 335.998,126	4.952
156	552.456,67 335.999,091	157	552.445,308 335.999,994	11.398
159	552.434,142 336.002,329	160	552.422,893 336.006,043	11.846
162	552.411,924 336.009,664	163	552.406,448 336.011,607	5.81
165	552.382,609 336.020,067	166	552.382,16 336.020,227	0.477
168	552.370,894 336.024,282	169	552.370,318 336.024,489	0.612
171	552.358,39 336.028,048	172	552.349,361 336.030,659	9.399
174	552.338,91 336.033,038	175	552.336,438 336.033,601	2.535
177	552.319,113 336.037,547	178	552.316,198 336.038,109	2.969
180	552.299,262 336.041,375	181	552.293,47 336.042,264	5.86
183	552.270,556 336.045,556	184	552.264,831 336.046,306	5.774
186	552.258,441 336.047,142	187	552.250,296 336.047,093	8.145
189	552.235,598 336.041,445	190	552.227,493 336.034,617	10.598
192	552.184,125 335.987,555	193	552.173,435 335.976,907	15.088
195	552.157,877 335.965,309	196	552.159,342 335.959,217	6.266
198	552.177,509 335.972,497	199	552.188,452 335.983,396	15.445
201	552.231,644 336.030,268	202	552.239,008 336.036,472	9.629
204	552.251,028 336.041,098	205	552.258,068 336.041,14	7.04
207	552.279,751 336.038,301	208	552.298,238 336.035,461	18.704
210	552.311,445 336.032,915	211	552.317,879 336.031,674	6.553
213	552.340,503 336.026,531	214	552.344,341 336.025,658	3.936
216	552.356,545 336.022,337	217	552.368,32 336.018,832	12.286

Neautentificat pe site-ul OCPI

Punct început	X / Y	Punct sfârşit	X / Y	Lungime segment
217	552.368,32 336.018,832	218	552.374,178 336.016,723	6.226
220	552.380,961 336.014,285	221	552.386,22 336.012,419	5.58
223	552.403,373 336.006,332	224	552.409,978 336.003,988	7.009
226	552.432,378 335.996,569	227	552.437,933 335.995,386	5.68
229	552.444,108 335.994,071	230	552.464,828 335.992,403	20.787
232	552.473,304 335.992,119	233	552.477,631 335.991,997	4.329
235	552.490,563 335.990,426	236	552.500,671 335.987,477	10.529
238	552.514,678 335.982,201	239	552.518,314 335.980,672	3.944
241	552.528,857 335.976,237	242	552.539,779 335.971,851	11.77
244	552.554,711 335.966,458	245	552.563,531 335.963,389	9.339
247	552.580,518 335.958,828	248	552.594,394 335.956,321	14.101
250	552.603,949 335.955,06	251	552.611,848 335.954,018	7.967
253	552.628,745 335.951,111	254	552.636,019 335.948,979	7.58
256	552.647,259 335.944,586	257	552.650,769 335.943,08	3.819
259	552.662,693 335.937,084	260	552.665,075 335.935,909	2.656
262	552.677,304 335.929,875	263	552.684,362 335.926,969	7.633
265	552.699,795 335.922,05	266	552.701,578 335.921,587	1.842
268	552.716,47 335.920,38	269	552.721,128 335.920,228	4.66
271	552.732,9 335.918,964	272	552.739,756 335.917,708	6.97
274	552.750,326 335.914,422	275	552.752,005 335.913,831	1.78
277	552.763,691 335.909,686	278	552.769,336 335.907,635	6.006
280	552.792,715 335.898,604	281	552.813,064 335.890,744	21.814
283	552.835,074 335.885,245	284	552.838,559 335.884,617	3.541
286	552.846,087 335.882,92	287	552.853,658 335.881,174	7.77
289	552.864,445 335.877,767	290	552.874,705 335.874,525	10.76
292	552.888,849 335.869,913	293	552.894,083 335.867,952	5.589
295	552.911,703 335.861,347	296	552.914,922 335.860,496	3.33
298	552.935,571 335.855,037	299	552.941,658 335.853,428	6.296
301	552.953,422 335.850,724	302	552.968,019 335.847,369	14.978
304	552.991,963 335.841,454	305	553.005,744 335.837,645	14.298
307	553.012,53 335.835,744	308	553.025,952 335.831,932	13.953
310	553.032,605 335.830,041	311	553.039,217 335.828,156	6.875
313	553.055,461 335.823,526	314	553.064,205 335.821,033	9.092

Punct început	X / Y	Punct sfârşit	X / Y	Lungime segment
218	552.374,178 336.016,723	219	552.380,14 336.014,577	6.336
221	552.386,22 336.012,419	222	552.395,563 336.009,104	9.914
224	552.409,978 336.003,988	225	552.419,636 336.000,789	10.174
227	552.437,933 335.995,386	228	552.442,079 335.994,503	4.239
230	552.464,828 335.992,403	231	552.465,683 335.992,334	0.858
233	552.477,631 335.991,997	234	552.489,439 335.990,562	11.895
236	552.500,671 335.987,477	237	552.504,116 335.986,179	3.681
239	552.518,314 335.980,672	240	552.525,389 335.977,696	7.675
242	552.539,779 335.971,851	243	552.543,462 335.970,372	3.969
245	552.563,531 335.963,389	246	552.563,804 335.963,294	0.289
248	552.594,394 335.956,321	249	552.595,656 335.956,154	1.273
251	552.611,848 335.954,018	252	552.620,28 335.952,567	8.556
254	552.636,019 335.948,979	255	552.639,179 335.948,053	3.293
257	552.650,769 335.943,08	258	552.657,903 335.939,493	7.985
260	552.665,075 335.935,909	261	552.672,289 335.932,35	8.044
263	552.684,362 335.926,969	264	552.690,383 335.924,491	6.511
266	552.701,578 335.921,587	267	552.709,914 335.920,593	8.395
269	552.721,128 335.920,228	270	552.729,437 335.919,599	8.333
272	552.739,756 335.917,708	273	552.747,95 335.915,161	8.581
275	552.752,005 335.913,831	276	552.761,256 335.910,57	9.809
278	552.769,336 335.907,635	279	552.785,792 335.901,278	17.641
281	552.813,064 335.890,744	282	552.828,05 335.886,512	15.572
284	552.838,559 335.884,617	285	552.840,143 335.884,26	1.624
287	552.853,658 335.881,174	288	552.857,594 335.879,931	4.128
290	552.874,705 335.874,525	291	552.886,406 335.870,829	12.271
293	552.894,083 335.867,952	294	552.900,969 335.865,37	7.354
296	552.914,922 335.860,496	297	552.929,478 335.856,648	15.056
299	552.941,658 335.853,428	300	552.946,073 335.852,413	4.53
302	552.968,019 335.847,369	303	552.983,131 335.843,896	15.506
305	553.005,744 335.837,645	306	553.009,246 335.836,676	3.634
308	553.025,952 335.831,932	309	553.031,823 335.830,264	6.103
311	553.039,217 335.828,156	312	553.045,793 335.826,282	6.838
314	553.064,205 335.821,033	315	553.065,876 335.820,559	1.737

Punct început	X / Y	Punct sfârşit	X / Y	Lungime segment
219	552.380,14 336.014,577	220	552.380,961 336.014,285	0.871
222	552.395,563 336.009,104	223	552.403,373 336.006,332	8.287
225	552.419,636 336.000,789	226	552.432,378 335.996,569	13.423
228	552.442,079 335.994,503	229	552.444,108 335.994,071	2.074
231	552.465,683 335.992,334	232	552.473,304 335.992,119	7.624
234	552.489,439 335.990,562	235	552.490,563 335.990,426	1.132
237	552.504,116 335.986,179	238	552.514,678 335.982,201	11.286
240	552.525,389 335.977,696	241	552.528,857 335.976,237	3.762
243	552.543,462 335.970,372	244	552.554,711 335.966,458	11.91
246	552.563,804 335.963,294	247	552.580,518 335.958,828	17.3
249	552.595,656 335.956,154	250	552.603,949 335.955,06	8.365
252	552.620,28 335.952,567	253	552.628,745 335.951,111	8.589
255	552.639,179 335.948,053	256	552.647,259 335.944,586	8.792
258	552.657,903 335.939,493	259	552.662,693 335.937,084	5.362
261	552.672,289 335.932,35	262	552.677,304 335.929,875	5.592
264	552.690,383 335.924,491	265	552.699,795 335.922,05	9.723
267	552.709,914 335.920,593	268	552.716,47 335.920,38	6.559
270	552.729,437 335.919,599	271	552.732,9 335.918,964	3.521
273	552.747,95 335.915,161	274	552.750,326 335.914,422	2.488
276	552.761,256 335.910,57	277	552.763,691 335.909,686	2.59
279	552.785,792 335.901,278	280	552.792,715 335.898,604	7.421
282	552.828,05 335.886,512	283	552.835,074 335.885,245	7.137
285	552.840,143 335.884,26	286	552.846,087 335.882,92	6.093
288	552.857,594 335.879,931	289	552.864,445 335.877,767	7.185
291	552.886,406 335.870,829	292	552.888,849 335.869,913	2.609
294	552.900,969 335.865,37	295	552.911,703 335.861,347	11.463
297	552.929,478 335.856,648	298	552.935,571 335.855,037	6.302
300	552.946,073 335.852,413	301	552.953,422 335.850,724	7.541
303	552.983,131 335.843,896	304	552.991,963 335.841,454	9.163
306	553.009,246 335.836,676	307	553.012,53 335.835,744	3.414
309	553.031,823 335.830,264	310	553.032,605 335.830,041	0.813
312	553.045,793 335.826,282	313	553.055,461 335.823,526	10.053
315	553.065,876 335.820,559	316	553.085,367 335.815,029	20.26

Reproducerea integrală sau parțială a conținutului

Punct început	X / Y	Punct sfârşit	X / Y	Lungime segment
316	553.085,367 335.815,029	317	553.088,987 335.814,002	3.763
319	553.104,971 335.809,811	320	553.118,02 335.806,39	13.49
322	553.137,669 335.801,238	323	553.144,272 335.799,507	6.826
325	553.158,881 335.795,676	326	553.165,55 335.793,927	6.895
328	553.182,444 335.789,498	329	553.194,086 335.786,445	12.036
331	553.231,298 335.776,689	332	553.235,965 335.775,281	4.875
334	553.246,401 335.772,134	335	553.254,89 335.768,413	9.269
337	553.270,742 335.760,116	338	553.281,156 335.755,642	11.334
340	553.331,664 335.740,022	341	553.354,587 335.733,144	23.933
343	553.371,495 335.728,071	344	553.379,748 335.725,595	8.616
346	553.395,894 335.720,75	347	553.403,796 335.718,379	8.25
349	553.461,71 335.701,002	350	553.468,884 335.698,85	7.49
352	553.482,499 335.694,765	353	553.488,674 335.692,912	6.447
355	553.501,732 335.688,994	356	553.508,616 335.686,929	7.187
358	553.523,897 335.682,346	359	553.530,658 335.680,319	7.058
361	553.543,001 335.676,618	362	553.546,2 335.675,658	3.34
364	553.572,03 335.667,912	365	553.578,016 335.666,117	6.249
367	553.618,505 335.653,976	368	553.649,915 335.650,296	31.625
370	553.710,167 335.639,398	371	553.719,132 335.644,9	10.519
373	553.725,946 335.652,966	374	553.736,487 335.672,919	22.566
376	553.753,943 335.713,15	377	553.773,595 335.785,62	75.087
379	553.781,391 335.809,099	380	553.789,139 335.832,43	24.584
382	553.796,102 335.853,399	383	553.799,857 335.864,707	11.915
385	553.803,162 335.876,536	386	553.807,221 335.891,068	15.088
388	553.811,004 335.905,652	389	553.812,793 335.914,559	9.085
391	553.817,918 335.940,085	392	553.820,648 335.953,679	13.865
394	553.825,791 335.968,321	395	553.830,597 335.982,0	14.499
397	553.836,048 335.997,518	398	553.842,283 336.008,412	12.552
400	553.849,704 336.033,454	401	553.846,705 336.028,215	6.037

Punct început	X / Y	Punct sfârşit	X / Y	Lungime segment
317	553.088,987 335.814,002	318	553.091,883 335.813,243	2.994
320	553.118,02 335.806,39	321	553.131,094 335.802,962	13.516
323	553.144,272 335.799,507	324	553.152,229 335.797,42	8.226
326	553.165,55 335.793,927	327	553.172,237 335.792,174	6.913
329	553.194,086 335.786,445	330	553.222,111 335.779,097	28.972
332	553.235,965 335.775,281	333	553.242,851 335.773,204	7.192
335	553.254,89 335.768,413	336	553.266,573 335.762,409	13.135
338	553.281,156 335.755,642	339	553.300,954 335.749,237	20.808
341	553.354,587 335.733,144	342	553.363,113 335.730,586	8.901
344	553.379,748 335.725,595	345	553.387,88 335.723,155	8.49
347	553.403,796 335.718,379	348	553.447,153 335.705,37	45.267
350	553.468,884 335.698,85	351	553.476,0 335.696,715	7.429
353	553.488,674 335.692,912	354	553.495,641 335.690,822	7.274
356	553.508,616 335.686,929	357	553.513,549 335.685,449	5.15
359	553.530,658 335.680,319	360	553.536,308 335.678,625	5.898
362	553.546,2 335.675,658	363	553.566,015 335.669,716	20.687
365	553.578,016 335.666,117	366	553.616,387 335.654,611	40.059
368	553.649,915 335.650,296	369	553.701,99 335.636,833	53.787
371	553.719,132 335.644,9	372	553.725,08 335.651,941	9.217
374	553.736,487 335.672,919	375	553.739,115 335.678,978	6.604
377	553.773,595 335.785,62	378	553.778,995 335.801,884	17.137
380	553.789,139 335.832,43	381	553.791,335 335.839,042	6.967
383	553.799,857 335.864,707	384	553.801,126 335.869,248	4.715
386	553.807,221 335.891,068	387	553.810,26 335.901,948	11.296
389	553.812,793 335.914,559	390	553.815,55 335.928,289	14.004
392	553.820,648 335.953,679	393	553.820,975 335.954,61	0.987
395	553.830,597 335.982,0	396	553.835,39 335.995,646	14.463
398	553.842,283 336.008,412	399	553.855,243 336.031,053	26.088
401	553.846,705 336.028,215	1	553.830,569 336.000,024	32.482

Punct început	X / Y	Punct sfârşit	X / Y	Lungime segment
318	553.091,883 335.813,243	319	553.104,971 335.809,811	13.53
321	553.131,094 335.802,962	322	553.137,669 335.801,238	6.797
324	553.152,229 335.797,42	325	553.158,881 335.795,676	6.877
327	553.172,237 335.792,174	328	553.182,444 335.789,498	10.552
330	553.222,111 335.779,097	331	553.231,298 335.776,689	9.497
333	553.242,851 335.773,204	334	553.246,401 335.772,134	3.708
336	553.266,573 335.762,409	337	553.270,742 335.760,116	4.758
339	553.300,954 335.749,237	340	553.331,664 335.740,022	32.063
342	553.363,113 335.730,586	343	553.371,495 335.728,071	8.751
345	553.387,88 335.723,155	346	553.395,894 335.720,75	8.367
348	553.447,153 335.705,37	349	553.461,71 335.701,002	15.198
351	553.476,0 335.696,715	352	553.482,499 335.694,765	6.785
354	553.495,641 335.690,822	355	553.501,732 335.688,994	6.359
357	553.513,549 335.685,449	358	553.523,897 335.682,346	10.803
360	553.536,308 335.678,625	361	553.543,001 335.676,618	6.987
363	553.566,015 335.669,716	364	553.572,03 335.667,912	6.28
366	553.616,387 335.654,611	367	553.618,505 335.653,976	2.211
369	553.701,99 335.636,833	370	553.710,167 335.639,398	8.57
372	553.725,08 335.651,941	373	553.725,946 335.652,966	1.342
375	553.739,115 335.678,978	376	553.753,943 335.713,15	37.25
378	553.778,995 335.801,884	379	553.781,391 335.809,099	7.602
381	553.791,335 335.839,042	382	553.796,102 335.853,399	15.128
384	553.801,126 335.869,248	385	553.803,162 335.876,536	7.567
387	553.810,26 335.901,948	388	553.811,004 335.905,652	3.778
390	553.815,55 335.928,289	391	553.817,918 335.940,085	12.031
393	553.820,975 335.954,61	394	553.825,791 335.968,321	14.532
396	553.835,39 335.995,646	397	553.836,048 335.997,518	1.984
399	553.855,243 336.031,053	400	553.849,704 336.033,454	6.037

**** Lungimile segmentelor sunt determinate în planul de proiecţie Stereo 70 şi sunt rotunjite la 1 milimetru.**
***** Distanţa dintre puncte este formată din segmente cumulate ce sunt mai mici decât valoarea 1 milimetru.**

Neautentificat pe site-ul OCPI

DATE DESPRE IMOBILUL NR. 1012

Oficiul de Cadastru şi Publicitate Imobiliară GIURGIU
Biroul de Cadastru şi Publicitate Imobiliară Giurgiu

A. Partea I. Descrierea imobilului

Nr. CF vechi:526/N
Nr. cadastral vechi:668

TEREN Extravilan
Adresa: Jud. Giurgiu

Nr. Crt	Nr cadastral Nr. topografic	Suprafaţa* (mp)	Observaţii / Referinţe
A1	30017	10.000	Sector cadastral:42 Teren neimprejmuit;

B. Partea II. Proprietari şi acte

Inscrieri privitoare la dreptul de proprietate şi alte drepturi reale		Referinţe
68868 / 06/12/2018		
Act Notarial nr. 3323, din 03/12/2018 emis de Tudor Maria Amalia;		
B9	Intabulare, drept de PROPRIETATEcumparare, dobandit prin Conventie, cota actuala 1/1, cota initiala 1/1	A1
	1) **CZM VASTLAND SRL**, CIF:39731340	

C. Partea III. SARCINI .

Inscrieri privind dezmembramintele dreptului de proprietate, drepturi reale de garanţie şi sarcini	Referinţe
NU SUNT	

Neutilizabil în circuitul civil

Anexa Nr. 1 La Partea I

Teren

Nr cadastral	Suprafaţa (mp)*	Observaţii / Referinţe
30017	10.000	

* Suprafaţa este determinată in planul de proiecţie Stereo 70.

DETALII LINIARE IMOBIL

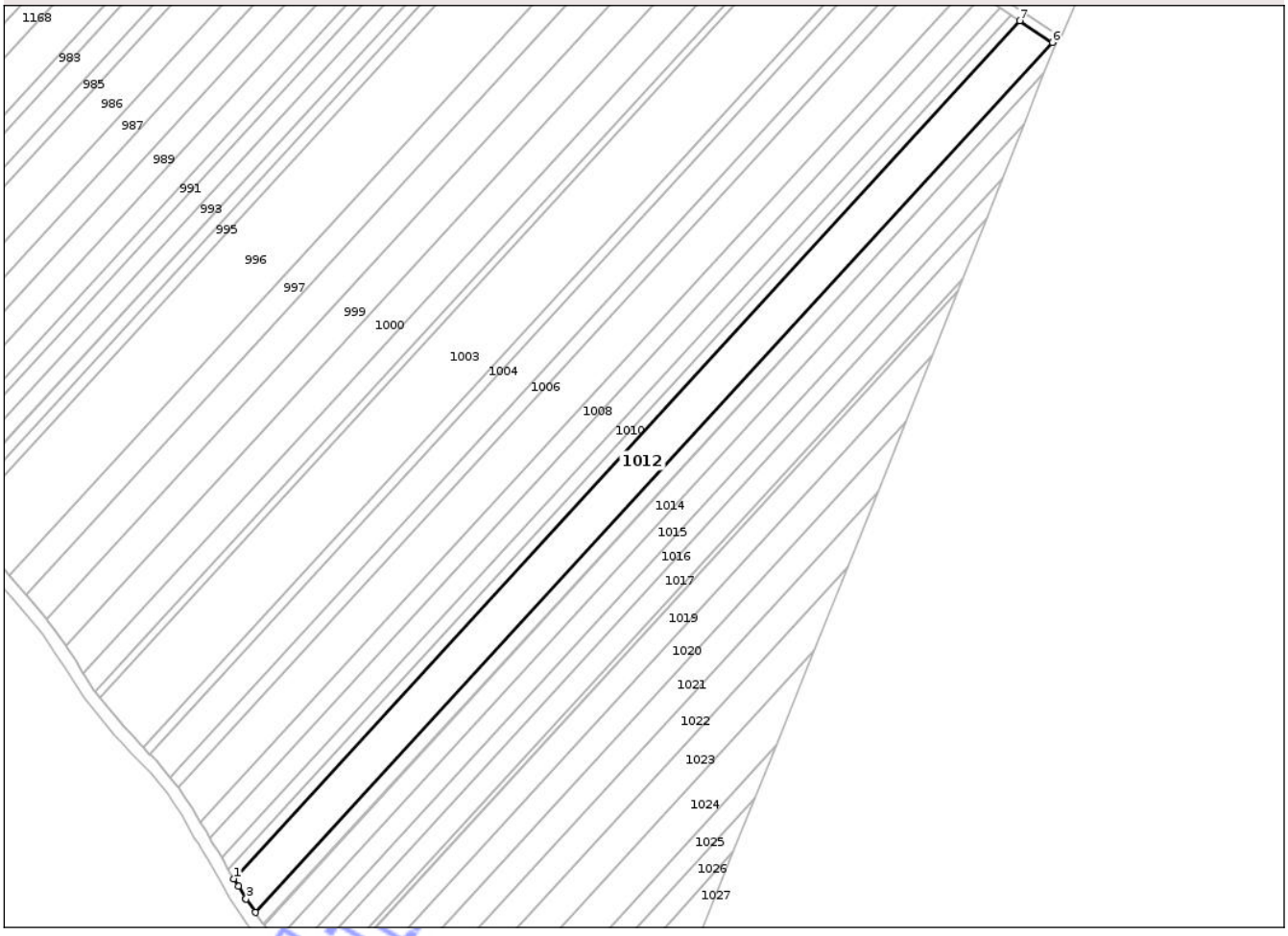

Date referitoare la teren

Crt	Categorie folosință	Intra vilan	Suprafaţa (mp)	Tarla	Parcelă	Nr. topo	Observaţii / Referinţe
1	arabil	NU	10.000	19	75	-	P75 (DIN TP P75/19)

Lungime Segmente
1) Valorile lungimilor segmentelor sunt obţinute din proiecţie în plan.

Punct început	X / Y	Punct sfârşit	X / Y	Lungime segment (** (m)
1	553.424,298 334.576,185	2	553.426,408 334.572,719	4.058
2	553.426,408 334.572,719	3	553.430,056 334.566,726	7.016
3	553.430,056 334.566,726	4	553.430,084 334.566,68	0.054
4	553.430,084 334.566,68	5	553.434,388 334.560,386	7.625
5	553.434,388 334.560,386	6	553.810,058 334.969,892	555.719

Document care conține date cu caracter personal, protejat de prevederile Regulamentului (UE) nr. 679/2016 și Legii 190/2018

Punct început	X / Y	Punct sfârşit	X / Y	Lungime segment (** (m)
6	553.810,058 334.969,892	7	553.794,805 334.980,062	18.333
7	553.794,805 334.980,062	1	553.424,298 334.576,185	548.08

** Lungimile segmentelor sunt determinate în planul de proiecţie Stereo 70 şi sunt rotunjite la 1 milimetru.
*** Distanţa dintre puncte este formată din segmente cumulate ce sunt mai mici decât valoarea 1 milimetru.

Neutilizabil în circuitul civil

DATE DESPRE IMOBILUL NR. 1013

Oficiul de Cadastru şi Publicitate Imobiliară GIURGIU
Biroul de Cadastru şi Publicitate Imobiliară Giurgiu

A. Partea I. Descrierea imobilului

Nr. CF vechi:522/N
Nr. cadastral vechi:664

TEREN Extravilan

Adresa: Jud. Giurgiu

Nr. Crt	Nr cadastral Nr. topografic	Suprafaţa* (mp)	Observaţii / Referinţe
A1	30172	3.800	Sector cadastral:42 Teren neimprejmuit;

B. Partea II. Proprietari şi acte

Inscrieri privitoare la dreptul de proprietate şi alte drepturi reale		Referinţe
68863 / 06/12/2018		
Act Notarial nr. 3323, din 03/12/2018 emis de Tudor Maria Amalia;		
B9	Intabulare, drept de PROPRIETATEcumparare, dobandit prin Conventie, cota actuala 1/1, cota initiala 1/1	A1
	1) **CZM VASTLAND SRL**, CIF:39731340	

C. Partea III. SARCINI .

Inscrieri privind dezmembramintele dreptului de proprietate, drepturi reale de garanţie şi sarcini	Referinţe
NU SUNT	

Neutilizabil în circuitul civil

Anexa Nr. 1 La Partea I

Teren

Nr cadastral	Suprafaţa (mp)*	Observaţii / Referinţe
30172	3.800	

* Suprafaţa este determinată in planul de proiecţie Stereo 70.

DETALII LINIARE IMOBIL

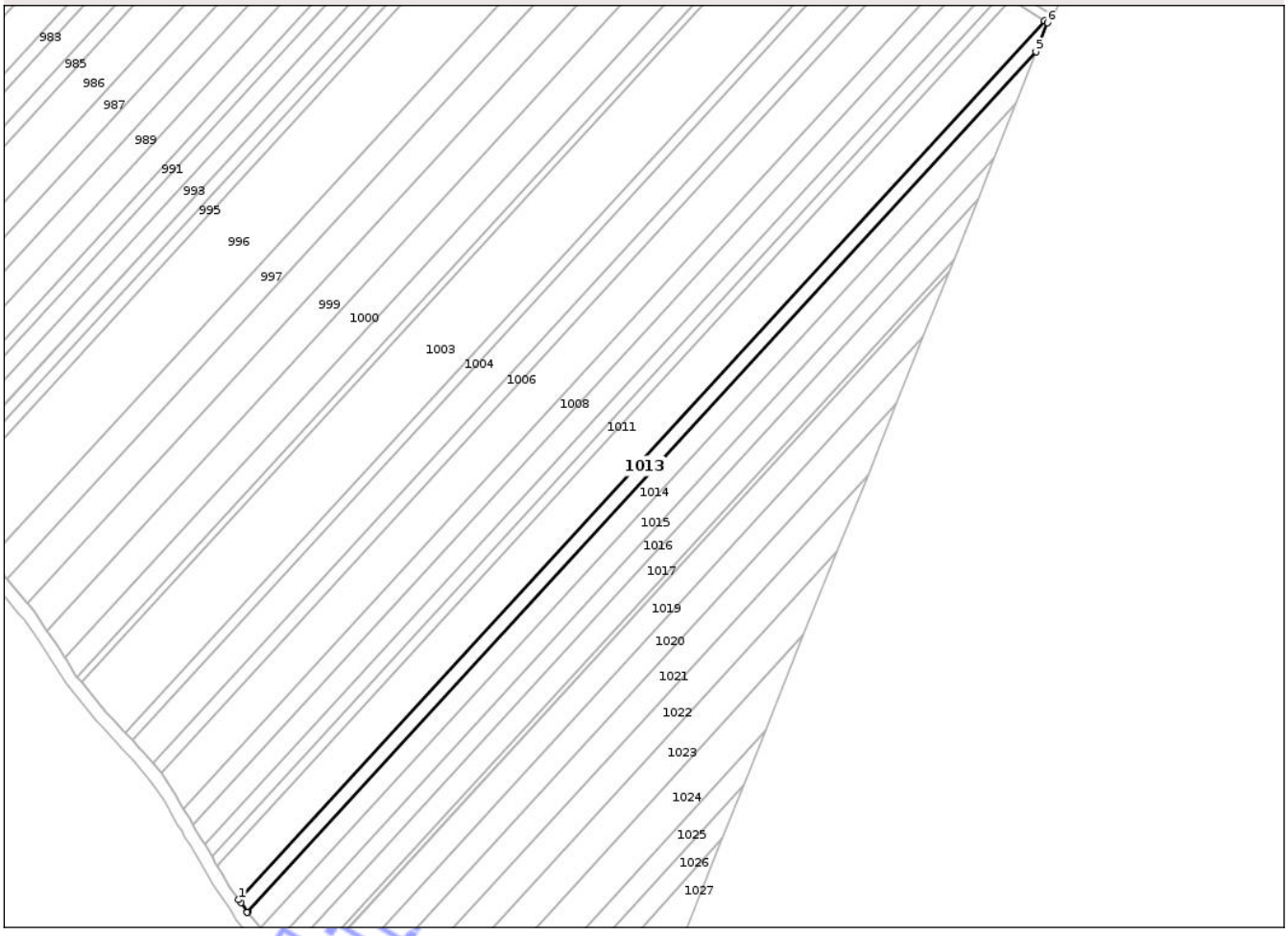

Date referitoare la teren

Crt	Categorie folosință	Intra vilan	Suprafaţa (mp)	Tarla	Parcelă	Nr. topo	Observaţii / Referinţe
1	arabil	NU	3.800	19	75	-	

Lungime Segmente
1) Valorile lungimilor segmentelor sunt obţinute din proiecţie în plan.

Punct început	X / Y	Punct sfârşit	X / Y	Lungime segment (** (m)
1	553.434,388 334.560,386	2	553.435,301 334.559,05	1.618
2	553.435,301 334.559,05	3	553.438,335 334.554,614	5.374
3	553.438,335 334.554,614	4	553.438,384 334.554,552	0.079
4	553.438,384 334.554,552	5	553.806,199 334.955,494	544.098
5	553.806,199 334.955,494	6	553.811,462 334.968,956	14.454

Document care conține date cu caracter personal, protejat de prevederile Regulamentului (UE) nr. 679/2016 și Legii 190/2018

Punct început	X / Y	Punct sfârşit	X / Y	Lungime segment (** (m)
6	553.811,462 334.968,956	7	553.810,058 334.969,892	1.687
7	553.810,058 334.969,892	1	553.434,388 334.560,386	555.719

** Lungimile segmentelor sunt determinate în planul de proiecţie Stereo 70 şi sunt rotunjite la 1 milimetru.
*** Distanţa dintre puncte este formată din segmente cumulate ce sunt mai mici decât valoarea 1 milimetru.

Neutilizabil în circuitul civil

DATE DESPRE IMOBILUL NR. 1014

Oficiul de Cadastru şi Publicitate Imobiliară GIURGIU
Biroul de Cadastru şi Publicitate Imobiliară Giurgiu

A. Partea I. Descrierea imobilului

TEREN Extravilan

Adresa: Jud. Giurgiu

Nr. Crt	Nr cadastral Nr. topografic	Suprafaţa* (mp)	Observaţii / Referinţe
A1		5.000	Sector cadastral:42 Teren neimprejmuit;

B. Partea II. Proprietari şi acte

Inscrieri privitoare la dreptul de proprietate şi alte drepturi reale		Referinţe
/		
Act Administrativ nr. 98199, din 18/04/2003 emis de CJSDPAT GIURGIU;		
B1	Intabulare, drept de PROPRIETATE, dobandit prin Reconstituire, cota actuala 1/1, cota initiala 1/1	A1
	1) **ZAMFIR ION** 2) **ZAMFIR VASILE**	

C. Partea III. SARCINI .

Inscrieri privind dezmembramintele dreptului de proprietate, drepturi reale de garanţie şi sarcini	Referinţe
NU SUNT	

Neutilizabil în circuitul civil

Anexa Nr. 1 La Partea I

Teren

Nr cadastral	Suprafaţa (mp)*	Observaţii / Referinţe
	5.000	

* Suprafaţa este determinată in planul de proiecţie Stereo 70.

DETALII LINIARE IMOBIL

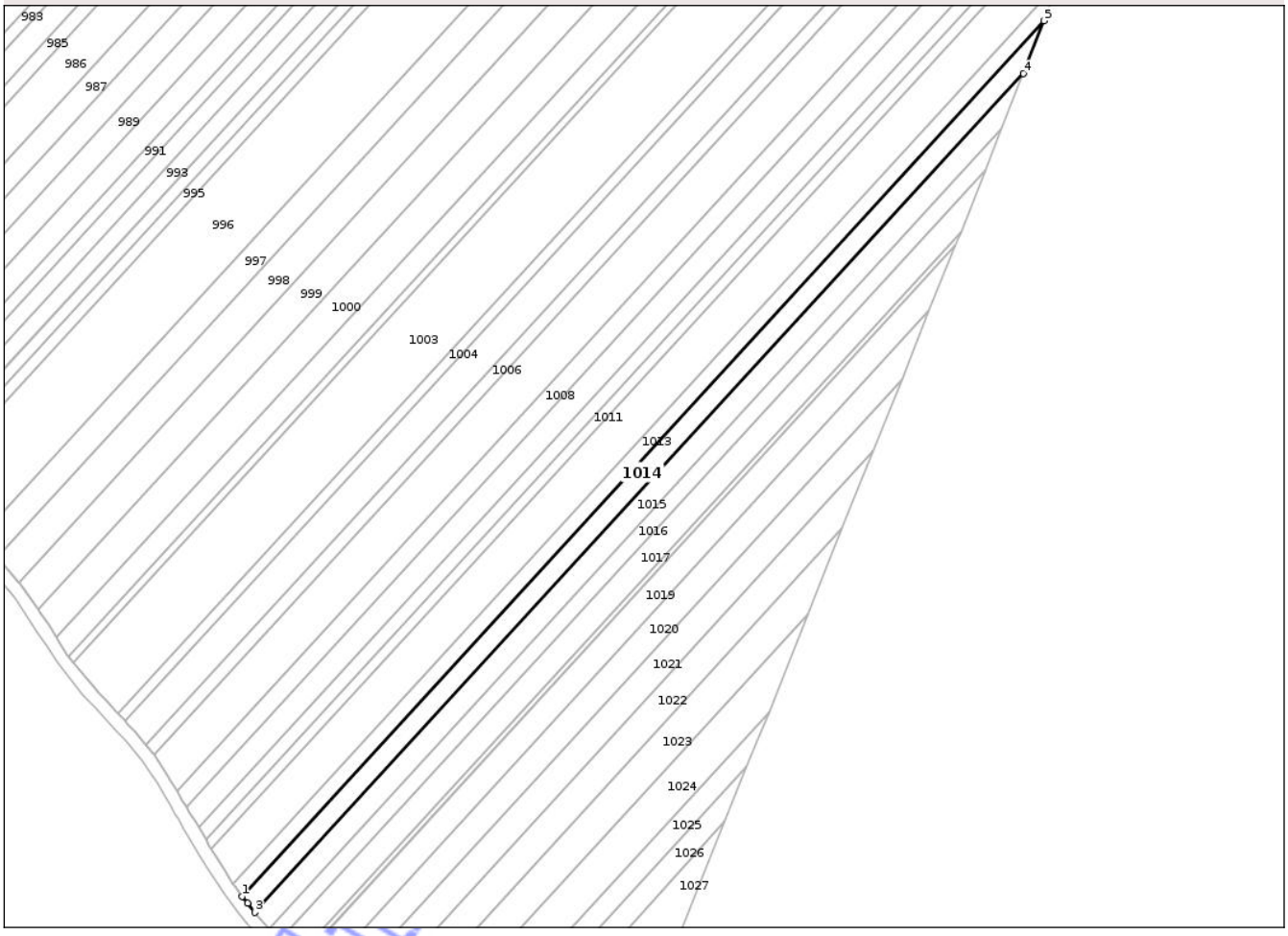

Date referitoare la teren

Crt	Categorie folosință	Intra vilan	Suprafaţa (mp)	Tarla	Parcelă	Nr. topo	Observaţii / Referinţe
1	arabil	NU	5.000	19	75	-	P75 (DIN TP P75/21)

Lungime Segmente
1) Valorile lungimilor segmentelor sunt obţinute din proiecţie în plan.

Punct început	X / Y	Punct sfârşit	X / Y	Lungime segment (** (m)
1	553.438,384 334.554,552	2	553.440,996 334.551,322	4.154
2	553.440,996 334.551,322	3	553.444,351 334.547,171	5.337
3	553.444,351 334.547,171	4	553.796,737 334.931,295	521.275
4	553.796,737 334.931,295	5	553.806,199 334.955,494	25.983
5	553.806,199 334.955,494	1	553.438,384 334.554,552	544.098

Document care conține date cu caracter personal, protejat de prevederile Regulamentului (UE) nr. 679/2016 și Legii 190/2018

** Lungimile segmentelor sunt determinate în planul de proiecţie Stereo 70 şi sunt rotunjite la 1 milimetru.
*** Distanţa dintre puncte este formată din segmente cumulate ce sunt mai mici decât valoarea 1 milimetru.

Neutilizabil în circuitul civil

DATE DESPRE IMOBILUL NR. 1015

Oficiul de Cadastru şi Publicitate Imobiliară GIURGIU
Biroul de Cadastru şi Publicitate Imobiliară Giurgiu

A. Partea I. Descrierea imobilului

TEREN Extravilan

Adresa: Jud. Giurgiu

Nr. Crt	Nr cadastral Nr. topografic	Suprafaţa* (mp)	Observaţii / Referinţe
A1		5.000	Sector cadastral:42 Teren neimprejmuit;

B. Partea II. Proprietari şi acte

Inscrieri privitoare la dreptul de proprietate şi alte drepturi reale		Referinţe
/		
Act Normativ nr. 7, din 13/03/1996 emis de PARLAMENTUL ROMÂNIEI;		
B1	Inscrierea posesiei, drept de PROPRIETATE, dobandit prin Lege, cota actuala 1/1, cota initiala 1/1	A1
	1) **NEIDENTIFICAT NEIDENTIFICAT**	
B2	Se noteaza mentiunea de proprietar neindeintificat., cota actuala 1/1, cota initiala 1/1	A1

C. Partea III. SARCINI .

Inscrieri privind dezmembramintele dreptului de proprietate, drepturi reale de garanţie şi sarcini	Referinţe
NU SUNT	

Neutilizabil în circuitul civil

Anexa Nr. 1 La Partea I

Teren

Nr cadastral	Suprafaţa (mp)*	Observaţii / Referinţe
	5.000	

* Suprafaţa este determinată in planul de proiecţie Stereo 70.

DETALII LINIARE IMOBIL

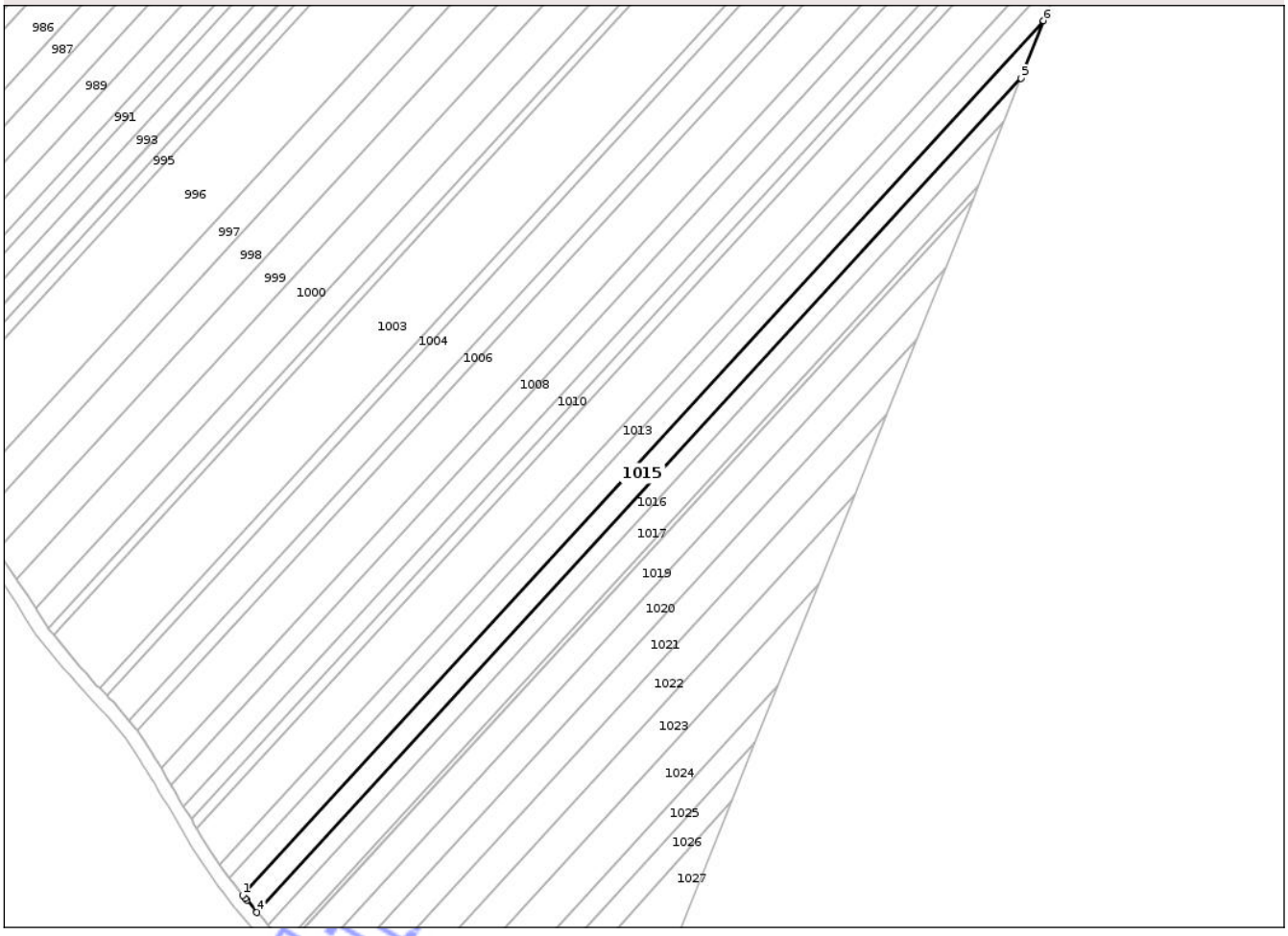

Date referitoare la teren

Crt	Categorie folosință	Intra vilan	Suprafaţa (mp)	Tarla	Parcelă	Nr. topo	Observaţii / Referinţe
1	arabil	NU	5.000	19	75	-	

Lungime Segmente
1) Valorile lungimilor segmentelor sunt obţinute din proiecţie în plan.

Punct început	X / Y	Punct sfârşit	X / Y	Lungime segment (** (m)
1	553.444,351 334.547,171	2	553.445,473 334.545,783	1.785
2	553.445,473 334.545,783	3	553.446,221 334.544,858	1.19
3	553.446,221 334.544,858	4	553.450,694 334.539,563	6.931
4	553.450,694 334.539,563	5	553.786,84 334.905,984	497.251
5	553.786,84 334.905,984	6	553.796,737 334.931,295	27.177

Document care conține date cu caracter personal, protejat de prevederile Regulamentului (UE) nr. 679/2016 și Legii 190/2018

Punct început	X / Y	Punct sfârşit	X / Y	Lungime segment (** (m)
6	553.796,737 334.931,295	1	553.444,351 334.547,171	521.275

** Lungimile segmentelor sunt determinate în planul de proiecţie Stereo 70 şi sunt rotunjite la 1 milimetru.
*** Distanţa dintre puncte este formată din segmente cumulate ce sunt mai mici decât valoarea 1 milimetru.

Neutilizabil în circuitul civil

DATE DESPRE IMOBILUL NR. 1016

Oficiul de Cadastru şi Publicitate Imobiliară GIURGIU
Biroul de Cadastru şi Publicitate Imobiliară Giurgiu

A. Partea I. Descrierea imobilului

TEREN Extravilan

Adresa: Jud. Giurgiu

Nr. Crt	Nr cadastral Nr. topografic	Suprafaţa* (mp)	Observaţii / Referinţe
A1		3.600	Sector cadastral:42 Teren neimprejmuit;

B. Partea II. Proprietari şi acte

Inscrieri privitoare la dreptul de proprietate şi alte drepturi reale		Referinţe
/		
Act Normativ nr. 7, din 13/03/1996 emis de PARLAMENTUL ROMÂNIEI;		
B1	Inscrierea posesiei, drept de PROPRIETATE, dobandit prin Lege, cota actuala 1/1, cota initiala 1/1	A1
	1) **NEIDENTIFICAT NEIDENTIFICAT**	
B2	Se noteaza mentiunea de proprietar neindeintificat., cota actuala 1/1, cota initiala 1/1	A1

C. Partea III. SARCINI .

Inscrieri privind dezmembramintele dreptului de proprietate, drepturi reale de garanţie şi sarcini	Referinţe
NU SUNT	

Neutilizabil în circuitul civil

Anexa Nr. 1 La Partea I

Teren

Nr cadastral	Suprafaţa (mp)*	Observaţii / Referinţe
	3.600	

* Suprafaţa este determinată in planul de proiecţie Stereo 70.

DETALII LINIARE IMOBIL

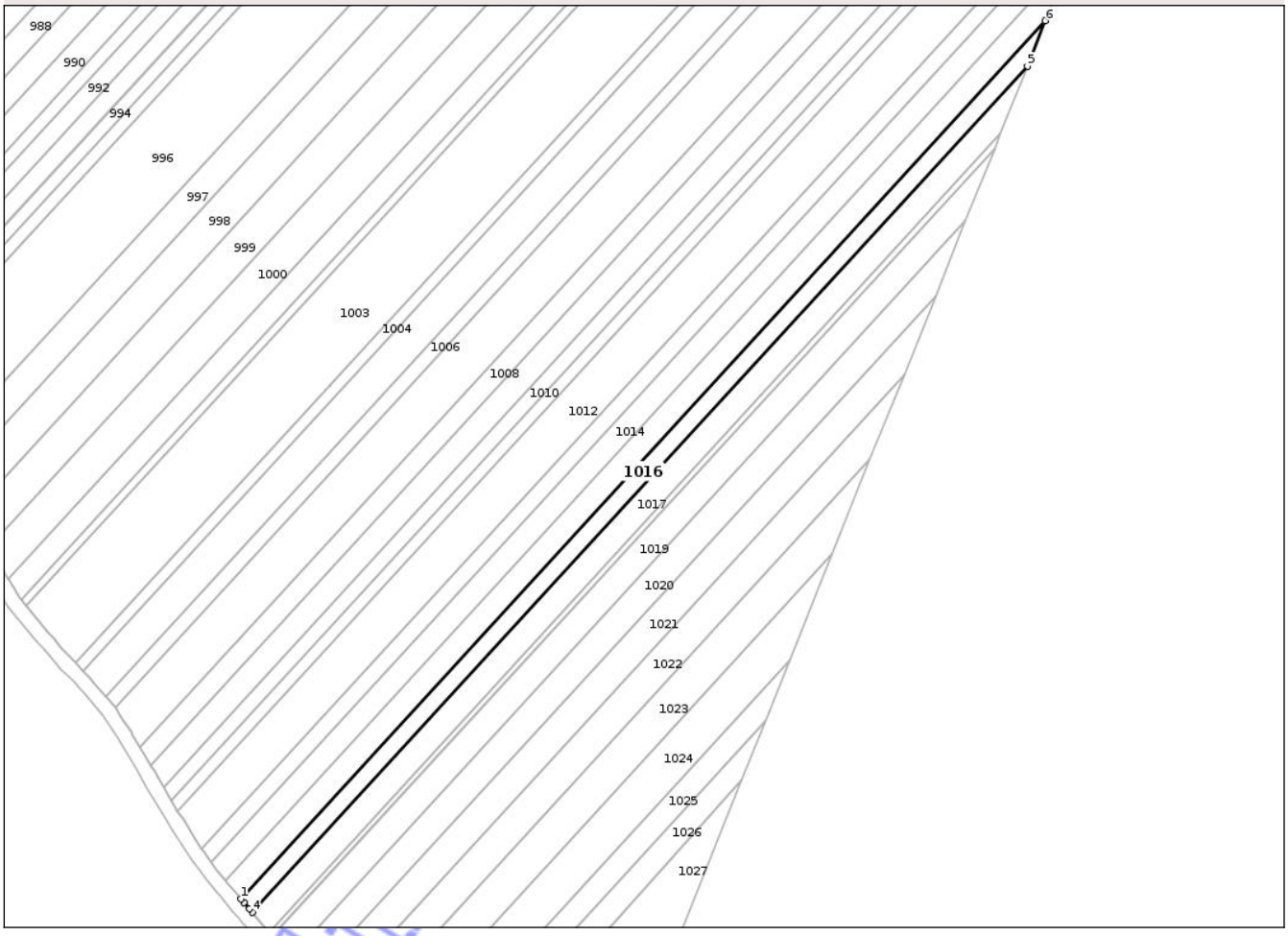

Date referitoare la teren

Crt	Categorie folosință	Intra vilan	Suprafaţa (mp)	Tarla	Parcelă	Nr. topo	Observaţii / Referinţe
1	arabil	NU	3.600	19	75	-	

Lungime Segmente
1) Valorile lungimilor segmentelor sunt obţinute din proiecţie în plan.

Punct început	X / Y	Punct sfârşit	X / Y	Lungime segment (** (m)
1	553.450,694 334.539,563	2	553.452,089 334.537,912	2.161
2	553.452,089 334.537,912	3	553.454,277 334.535,321	3.391
3	553.454,277 334.535,321	4	553.455,47 334.533,861	1.885
4	553.455,47 334.533,861	5	553.779,407 334.886,973	479.19
5	553.779,407 334.886,973	6	553.786,84 334.905,984	20.412

Document care conține date cu caracter personal, protejat de prevederile Regulamentului (UE) nr. 679/2016 și Legii 190/2018

Punct început	X / Y	Punct sfârşit	X / Y	Lungime segment (** (m)
6	553.786,84 334.905,984	1	553.450,694 334.539,563	497.251

** Lungimile segmentelor sunt determinate în planul de proiecţie Stereo 70 şi sunt rotunjite la 1 milimetru.
*** Distanţa dintre puncte este formată din segmente cumulate ce sunt mai mici decât valoarea 1 milimetru.

Neutilizabil în circuitul civil

DATE DESPRE IMOBILUL NR. 1017

Oficiul de Cadastru şi Publicitate Imobiliară GIURGIU
Biroul de Cadastru şi Publicitate Imobiliară Giurgiu

A. Partea I. Descrierea imobilului

TEREN Extravilan

Adresa: Jud. Giurgiu

Nr. Crt	Nr cadastral Nr. topografic	Suprafaţa* (mp)	Observaţii / Referinţe
A1		5.000	Sector cadastral:42 Teren neimprejmuit;

B. Partea II. Proprietari şi acte

Inscrieri privitoare la dreptul de proprietate şi alte drepturi reale		Referinţe
/		
Act Normativ nr. 7, din 13/03/1996 emis de PARLAMENTUL ROMÂNIEI;		
B1	Inscrierea posesiei, drept de PROPRIETATE, dobandit prin Lege, cota actuala 1/1, cota initiala 1/1	A1
	1) **NEIDENTIFICAT NEIDENTIFICAT**	
B2	Se noteaza mentiunea de proprietar neindeintificat., cota actuala 1/1, cota initiala 1/1	A1

C. Partea III. SARCINI .

Inscrieri privind dezmembramintele dreptului de proprietate, drepturi reale de garanţie şi sarcini	Referinţe
NU SUNT	

Neutilizabil în circuitul civil

Anexa Nr. 1 La Partea I

Teren

Nr cadastral	Suprafaţa (mp)*	Observaţii / Referinţe
	5.000	

* Suprafaţa este determinată in planul de proiecţie Stereo 70.

DETALII LINIARE IMOBIL

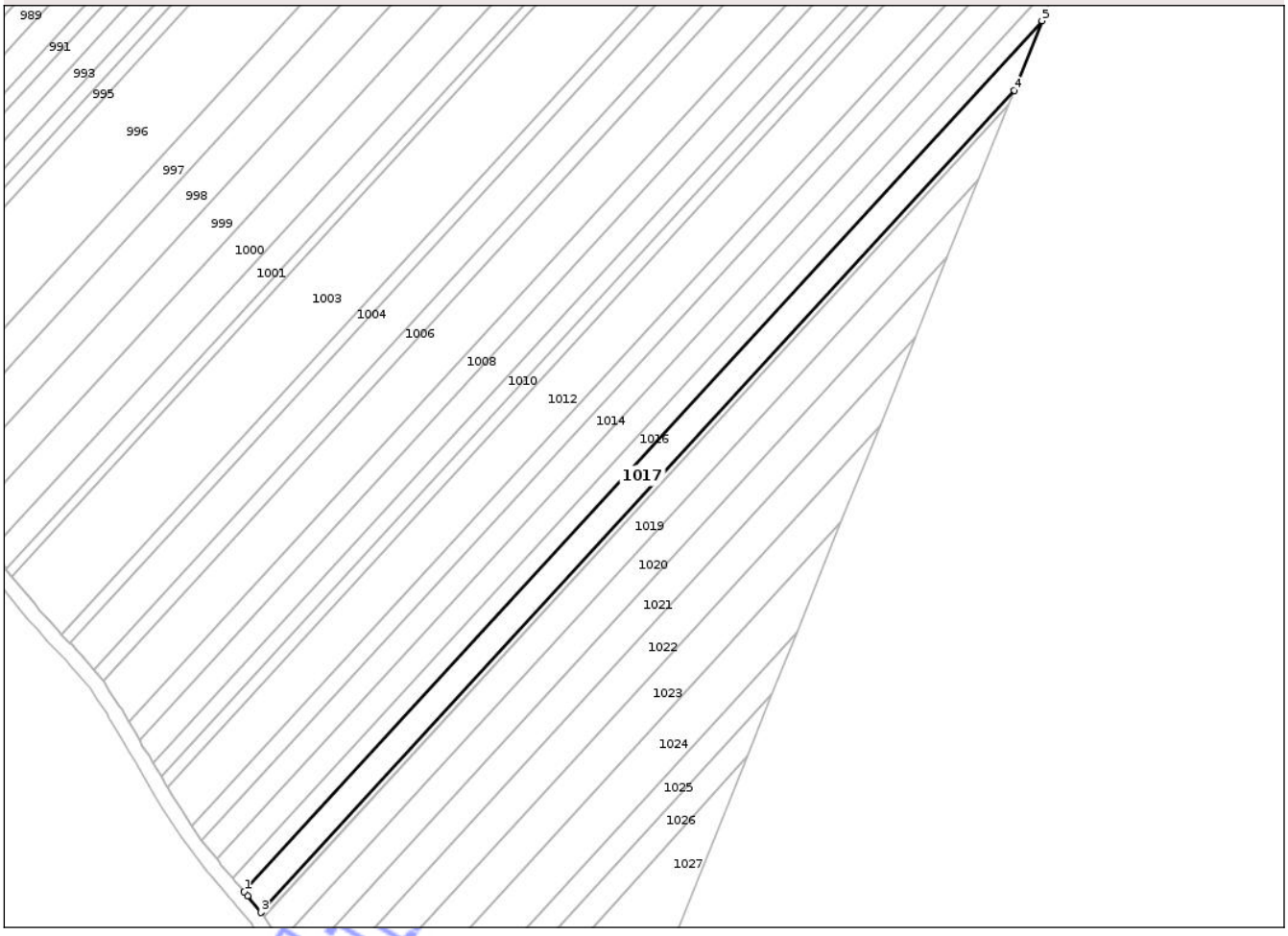

Date referitoare la teren

Crt	Categorie folosință	Intra vilan	Suprafaţa (mp)	Tarla	Parcelă	Nr. topo	Observaţii / Referinţe
1	arabil	NU	5.000	19	75	-	

Lungime Segmente
1) Valorile lungimilor segmentelor sunt obţinute din proiecţie în plan.

Punct început	X / Y	Punct sfârşit	X / Y	Lungime segment (** (m)
1	553.455,47 334.533,861	2	553.456,894 334.532,118	2.251
2	553.456,894 334.532,118	3	553.462,333 334.525,461	8.596
3	553.462,333 334.525,461	4	553.768,088 334.858,755	452.295
4	553.768,088 334.858,755	5	553.779,407 334.886,973	30.404
5	553.779,407 334.886,973	1	553.455,47 334.533,861	479.19

Document care conține date cu caracter personal, protejat de prevederile Regulamentului (UE) nr. 679/2016 și Legii 190/2018

** Lungimile segmentelor sunt determinate în planul de proiecţie Stereo 70 şi sunt rotunjite la 1 milimetru.
*** Distanţa dintre puncte este formată din segmente cumulate ce sunt mai mici decât valoarea 1 milimetru.

Neutilizabil în circuitul civil

DATE DESPRE IMOBILUL NR. 1018

Oficiul de Cadastru şi Publicitate Imobiliară GIURGIU
Biroul de Cadastru şi Publicitate Imobiliară Giurgiu

A. Partea I. Descrierea imobilului

TEREN Extravilan

Adresa: Jud. Giurgiu

Nr. Crt	Nr cadastral Nr. topografic	Suprafaţa* (mp)	Observaţii / Referinţe
A1		1.000	Sector cadastral:42 Teren neimprejmuit;

B. Partea II. Proprietari şi acte

Inscrieri privitoare la dreptul de proprietate şi alte drepturi reale		Referinţe
/		
Act Administrativ nr. 9722, din 04/08/1993 emis de CJSDPAT GIURGIU;		
B1	Intabulare, drept de PROPRIETATE, dobandit prin Reconstituire, cota actuala 1/1, cota initiala 1/1	A1
	1) **VASILE PETRICA**	

C. Partea III. SARCINI .

Inscrieri privind dezmembramintele dreptului de proprietate, drepturi reale de garanţie şi sarcini	Referinţe
NU SUNT	

Neutilizabil în circuitul civil

Anexa Nr. 1 La Partea I

Teren

Nr cadastral	Suprafaţa (mp)*	Observaţii / Referinţe
	1.000	

* Suprafaţa este determinată in planul de proiecţie Stereo 70.

DETALII LINIARE IMOBIL

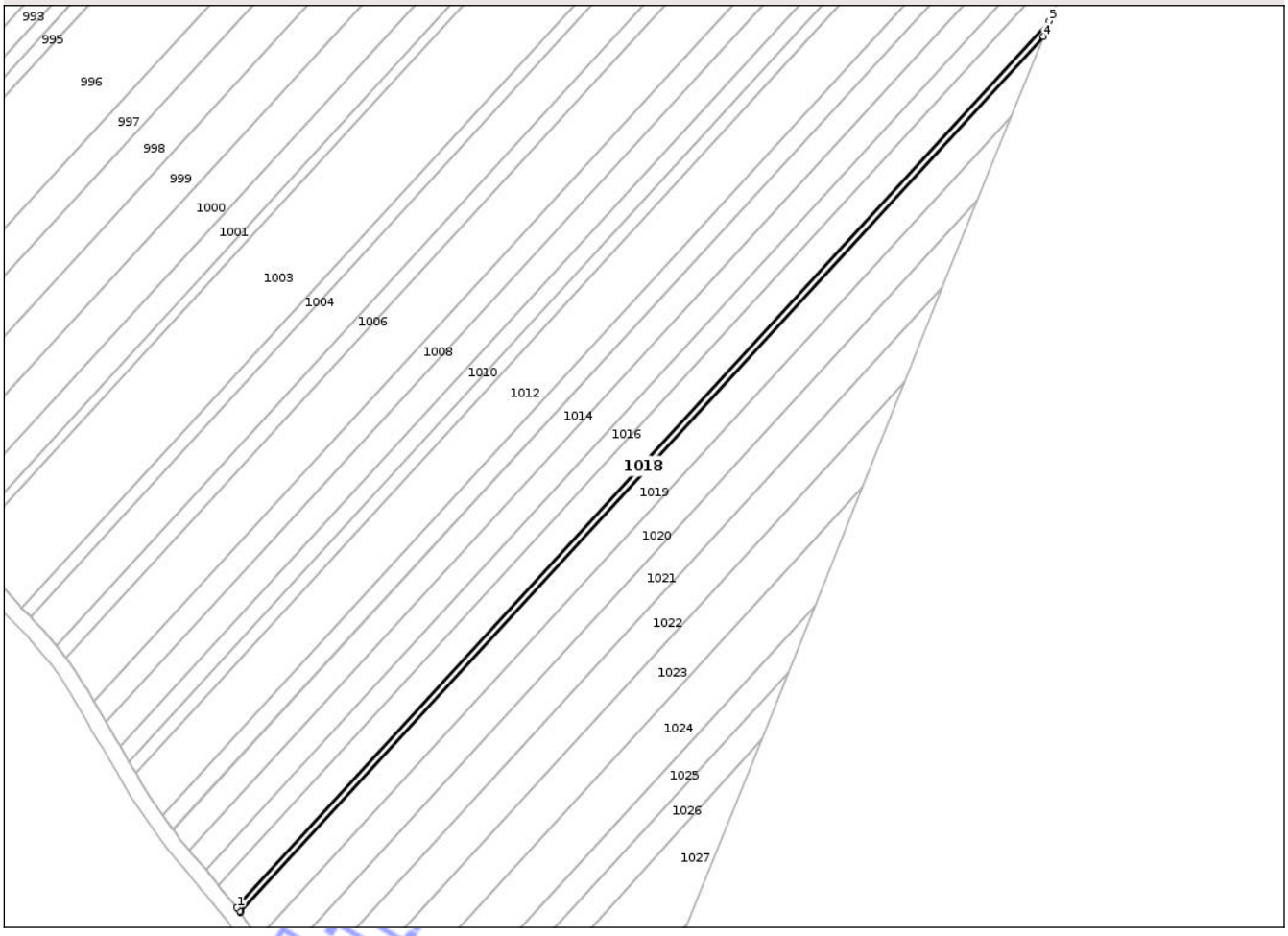

Date referitoare la teren

Crt	Categorie folosință	Intra vilan	Suprafaţa (mp)	Tarla	Parcelă	Nr. topo	Observaţii / Referinţe
1	arabil	NU	1.000	19	75	-	

Lungime Segmente
1) Valorile lungimilor segmentelor sunt obţinute din proiecţie în plan.

Punct început	X / Y	Punct sfârşit	X / Y	Lungime segment (** (m)
1	553.462,333 334.525,461	2	553.463,475 334.524,062	1.806
2	553.463,475 334.524,062	3	553.463,714 334.523,676	0.454
3	553.463,714 334.523,676	4	553.765,743 334.852,907	446.782
4	553.765,743 334.852,907	5	553.768,088 334.858,755	6.301
5	553.768,088 334.858,755	1	553.462,333 334.525,461	452.295

Document care conține date cu caracter personal, protejat de prevederile Regulamentului (UE) nr. 679/2016 și Legii 190/2018

** Lungimile segmentelor sunt determinate în planul de proiecţie Stereo 70 şi sunt rotunjite la 1 milimetru.
*** Distanţa dintre puncte este formată din segmente cumulate ce sunt mai mici decât valoarea 1 milimetru.

Neutilizabil în circuitul civil

DATE DESPRE IMOBILUL NR. 1019

Oficiul de Cadastru şi Publicitate Imobiliară GIURGIU
Biroul de Cadastru şi Publicitate Imobiliară Giurgiu

A. Partea I. Descrierea imobilului

TEREN Extravilan

Adresa: Jud. Giurgiu

Nr. Crt	Nr cadastral Nr. topografic	Suprafaţa* (mp)	Observaţii / Referinţe
A1	30698	5.000	Sector cadastral:42 Teren neimprejmuit;

B. Partea II. Proprietari şi acte

Inscrieri privitoare la dreptul de proprietate şi alte drepturi reale		Referinţe
11437 / 25/02/2019		
Act Notarial nr. 403, din 19/02/2019 emis de Tudor Maria Amalia;		
B6	Intabulare, drept de PROPRIETATEtitlu cumparare, dobandit prin Conventie, cota actuala 1/1, cota initiala 1/1	A1
	1) **CZM VASTLAND SRL**, CIF:39731340	

C. Partea III. SARCINI .

Inscrieri privind dezmembramintele dreptului de proprietate, drepturi reale de garanţie şi sarcini	Referinţe
NU SUNT	

Neutilizabil în circuitul civil

Anexa Nr. 1 La Partea I

Teren

Nr cadastral	Suprafaţa (mp)*	Observaţii / Referinţe
30698	5.000	

* Suprafaţa este determinată in planul de proiecţie Stereo 70.

DETALII LINIARE IMOBIL

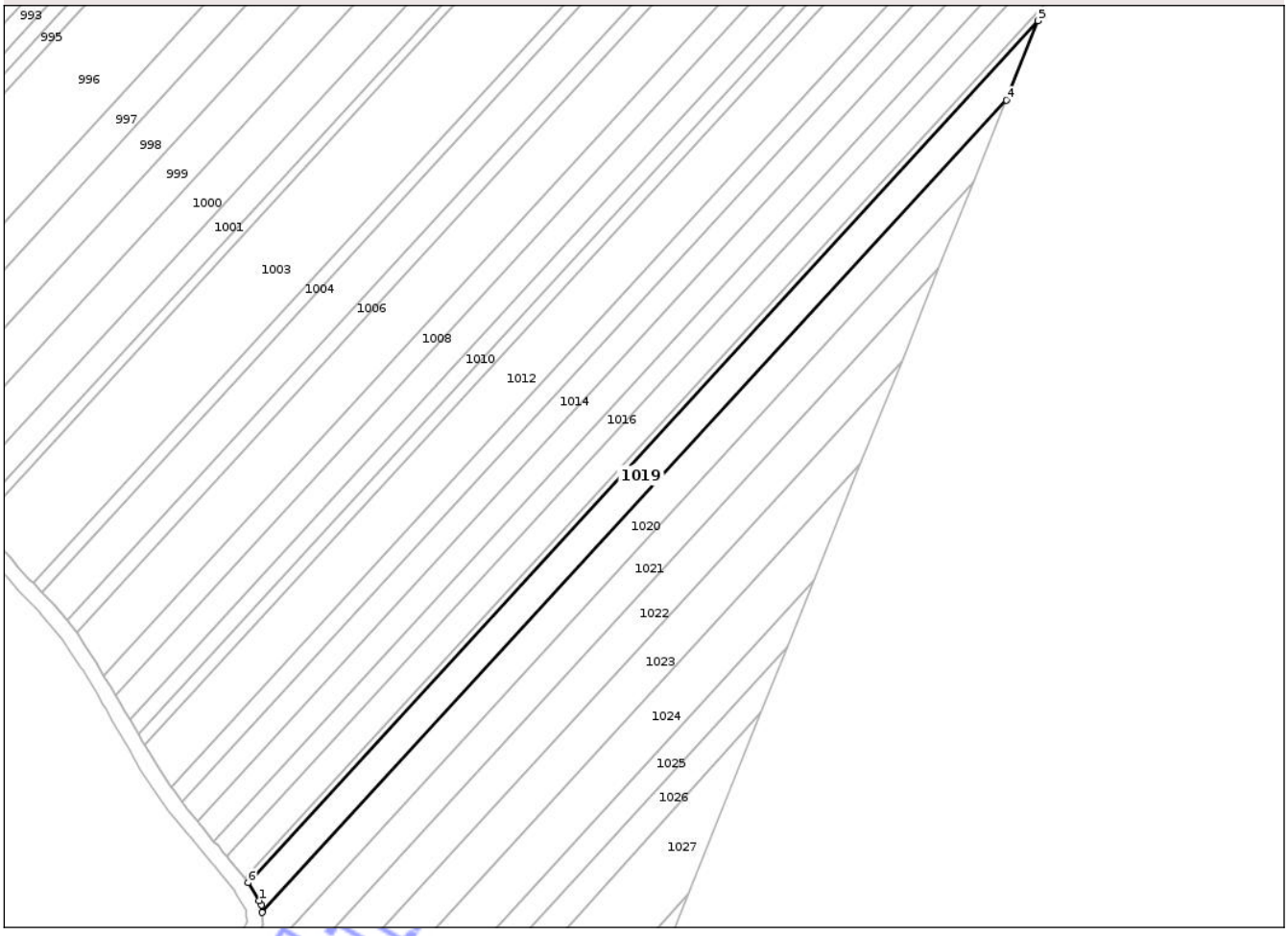

Date referitoare la teren

Crt	Categorie folosință	Intra vilan	Suprafaţa (mp)	Tarla	Parcelă	Nr. topo	Observaţii / Referinţe
1	arabil	NU	5.000	19	75	-	

Lungime Segmente
1) Valorile lungimilor segmentelor sunt obţinute din proiecţie în plan.

Punct început	X / Y	Punct sfârşit	X / Y	Lungime segment (** (m)
1	553.467,905 334.516,878	2	553.468,74 334.515,204	1.871
2	553.468,74 334.515,204	3	553.469,03 334.512,401	2.818
3	553.469,03 334.512,401	4	553.753,577 334.822,575	420.921
4	553.753,577 334.822,575	5	553.765,743 334.852,907	32.681
5	553.765,743 334.852,907	6	553.463,714 334.523,676	446.782

Document care conține date cu caracter personal, protejat de prevederile Regulamentului (UE) nr. 679/2016 și Legii 190/2018

Punct început	X / Y	Punct sfârşit	X / Y	Lungime segment (** (m)
6	553.463,714 334.523,676	1	553.467,905 334.516,878	7.986

** Lungimile segmentelor sunt determinate în planul de proiecţie Stereo 70 şi sunt rotunjite la 1 milimetru.
*** Distanţa dintre puncte este formată din segmente cumulate ce sunt mai mici decât valoarea 1 milimetru.

Neutilizabil în circuitul civil

DATE DESPRE IMOBILUL NR. 1020

Oficiul de Cadastru şi Publicitate Imobiliară GIURGIU
Biroul de Cadastru şi Publicitate Imobiliară Giurgiu

A. Partea I. Descrierea imobilului

Nr. CF vechi:530/N
Nr. cadastral vechi:672

TEREN Extravilan
Adresa: Jud. Giurgiu

Nr. Crt	Nr cadastral Nr. topografic	Suprafaţa* (mp)	Observaţii / Referinţe
A1	30179	5.000	Sector cadastral:42 Teren neimprejmuit;

B. Partea II. Proprietari şi acte

Inscrieri privitoare la dreptul de proprietate şi alte drepturi reale		Referinţe
68875 / 06/12/2018		
Act Notarial nr. 3323, din 03/12/2018 emis de Tudor Maria Amalia;		
B9	Intabulare, drept de PROPRIETATEcumparare, dobandit prin Conventie, cota actuala 1/1, cota initiala 1/1	A1
	1) **CZM VASTLAND SRL**, CIF:39731340	

C. Partea III. SARCINI .

Inscrieri privind dezmembramintele dreptului de proprietate, drepturi reale de garanţie şi sarcini	Referinţe
NU SUNT	

Neutilizabil în circuitul civil

Anexa Nr. 1 La Partea I

Teren

Nr cadastral	Suprafaţa (mp)*	Observaţii / Referinţe
30179	5.000	

* Suprafaţa este determinată in planul de proiecţie Stereo 70.

DETALII LINIARE IMOBIL

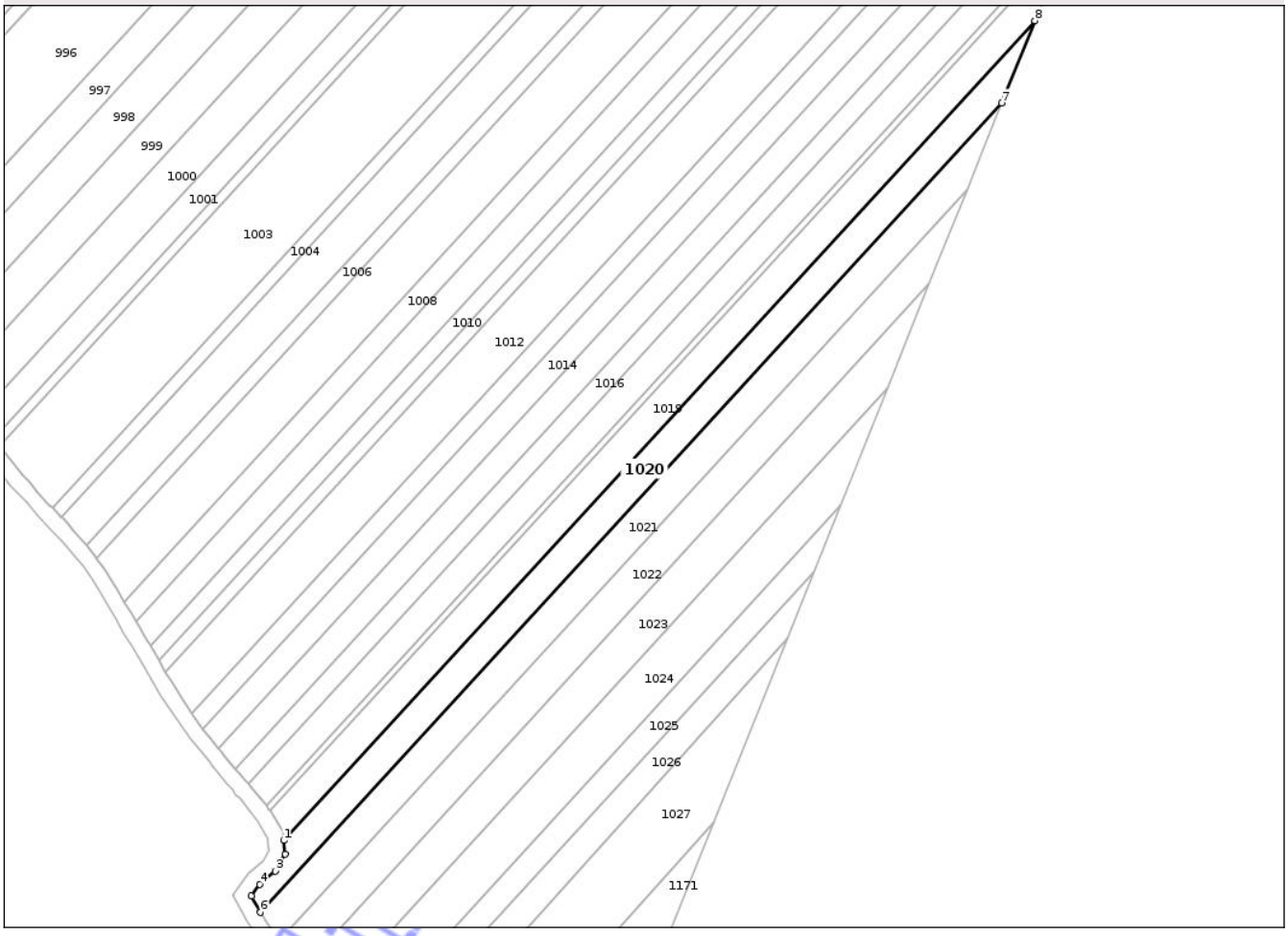

Date referitoare la teren

Crt	Categorie folosință	Intra vilan	Suprafaţa (mp)	Tarla	Parcelă	Nr. topo	Observaţii / Referinţe
1	arabil	NU	5.000	19	75	-	

Lungime Segmente
1) Valorile lungimilor segmentelor sunt obţinute din proiecţie în plan.

Punct început	X / Y	Punct sfârşit	X / Y	Lungime segment (** (m)
1	553.469,03 334.512,401	2	553.469,553 334.507,348	5.08
2	553.469,553 334.507,348	3	553.465,76 334.500,808	7.56
3	553.465,76 334.500,808	4	553.459,909 334.495,845	7.672
4	553.459,909 334.495,845	5	553.456,702 334.491,34	5.53
5	553.456,702 334.491,34	6	553.460,22 334.485,221	7.058

Document care conține date cu caracter personal, protejat de prevederile Regulamentului (UE) nr. 679/2016 și Legii 190/2018

Punct început	X / Y	Punct sfârşit	X / Y	Lungime segment (** (m)
6	553.460,22 334.485,221	7	553.741,051 334.791,346	415.426
7	553.741,051 334.791,346	8	553.753,577 334.822,575	33.647
8	553.753,577 334.822,575	1	553.469,03 334.512,401	420.921

** Lungimile segmentelor sunt determinate în planul de proiecţie Stereo 70 şi sunt rotunjite la 1 milimetru.
*** Distanţa dintre puncte este formată din segmente cumulate ce sunt mai mici decât valoarea 1 milimetru.

Neutilizabil în circuitul civil

DATE DESPRE IMOBILUL NR. 1021

Oficiul de Cadastru şi Publicitate Imobiliară GIURGIU
Biroul de Cadastru şi Publicitate Imobiliară Giurgiu

A. Partea I. Descrierea imobilului

Nr. CF vechi:535/N
Nr. cadastral vechi:677

TEREN Extravilan
Adresa: Jud. Giurgiu

Nr. Crt	Nr cadastral Nr. topografic	Suprafaţa* (mp)	Observaţii / Referinţe
A1	30207	5.000	Sector cadastral:42 Teren neimprejmuit;

B. Partea II. Proprietari şi acte

Inscrieri privitoare la dreptul de proprietate şi alte drepturi reale		Referinţe
185 / 04/01/2019		
Act Notarial nr. 3492, din 21/12/2018 emis de Tudor Maria Amalia;		
B9	Intabulare, drept de PROPRIETATEcumparare, dobandit prin Conventie, cota actuala 1/1, cota initiala 1/1	A1
	1) **CZM VASTLAND SRL**, CIF:39731340	

C. Partea III. SARCINI .

Inscrieri privind dezmembramintele dreptului de proprietate, drepturi reale de garanţie şi sarcini	Referinţe
NU SUNT	

Neutilizabil în circuitul civil

Anexa Nr. 1 La Partea I

Teren

Nr cadastral	Suprafaţa (mp)*	Observaţii / Referinţe
30207	5.000	

* Suprafaţa este determinată in planul de proiecţie Stereo 70.

DETALII LINIARE IMOBIL

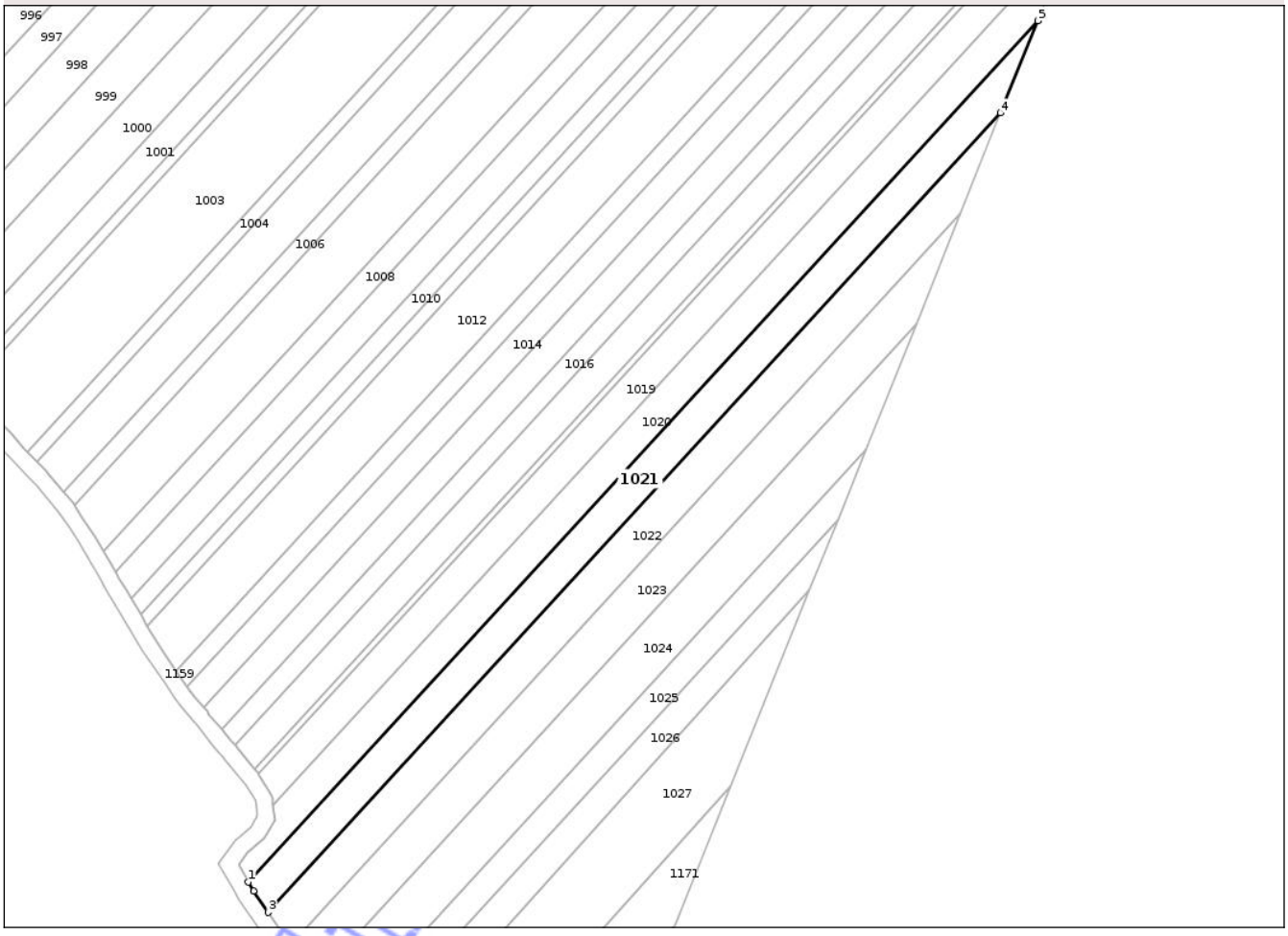

Date referitoare la teren

Crt	Categorie folosință	Intra vilan	Suprafaţa (mp)	Tarla	Parcelă	Nr. topo	Observaţii / Referinţe
1	arabil	NU	5.000	19	75	-	

Lungime Segmente
1) Valorile lungimilor segmentelor sunt obţinute din proiecţie în plan.

Punct început	X / Y	Punct sfârşit	X / Y	Lungime segment (** (m)
1	553.460,22 334.485,221	2	553.462,061 334.482,018	3.694
2	553.462,061 334.482,018	3	553.467,247 334.474,418	9.201
3	553.467,247 334.474,418	4	553.727,892 334.758,539	385.565
4	553.727,892 334.758,539	5	553.741,051 334.791,346	35.348
5	553.741,051 334.791,346	1	553.460,22 334.485,221	415.426

Document care conține date cu caracter personal, protejat de prevederile Regulamentului (UE) nr. 679/2016 și Legii 190/2018

** Lungimile segmentelor sunt determinate în planul de proiecţie Stereo 70 şi sunt rotunjite la 1 milimetru.
*** Distanţa dintre puncte este formată din segmente cumulate ce sunt mai mici decât valoarea 1 milimetru.

Neutilizabil în circuitul civil

DATE DESPRE IMOBILUL NR. 1022

Oficiul de Cadastru şi Publicitate Imobiliară GIURGIU
Biroul de Cadastru şi Publicitate Imobiliară Giurgiu

A. Partea I. Descrierea imobilului

Nr. CF vechi:525/N
Nr. cadastral vechi:667

TEREN Extravilan
Adresa: Jud. Giurgiu

Nr. Crt	Nr cadastral Nr. topografic	Suprafaţa* (mp)	Observaţii / Referinţe
A1	30199	5.000	Sector cadastral:42 Teren neimprejmuit;

B. Partea II. Proprietari şi acte

Inscrieri privitoare la dreptul de proprietate şi alte drepturi reale		Referinţe
68867 / 06/12/2018		
Act Notarial nr. 3323, din 03/12/2018 emis de Tudor Maria Amalia;		
B10	Intabulare, drept de PROPRIETATE.cumparare, dobandit prin Conventie, cota actuala 1/1, cota initiala 1/1	A1
	1) **CZM VASTLAND SRL**, CIF:39731340	

C. Partea III. SARCINI .

Inscrieri privind dezmembramintele dreptului de proprietate, drepturi reale de garanţie şi sarcini	Referinţe
NU SUNT	

Neutilizabil în circuitul civil

Anexa Nr. 1 La Partea I

Teren

Nr cadastral	Suprafaţa (mp)*	Observaţii / Referinţe
30199	5.000	

* Suprafaţa este determinată in planul de proiecţie Stereo 70.

DETALII LINIARE IMOBIL

Date referitoare la teren

Crt	Categorie folosință	Intra vilan	Suprafaţa (mp)	Tarla	Parcelă	Nr. topo	Observaţii / Referinţe
1	arabil	NU	5.000	19	75	-	P75 (DIN TP P75/12)

Lungime Segmente
1) Valorile lungimilor segmentelor sunt obţinute din proiecţie în plan.

Punct început	X / Y	Punct sfârşit	X / Y	Lungime segment (** (m)
1	553.467,247 334.474,418	2	553.471,96 334.467,512	8.361
2	553.471,96 334.467,512	3	553.475,249 334.463,106	5.498
3	553.475,249 334.463,106	4	553.713,612 334.722,937	352.603
4	553.713,612 334.722,937	5	553.727,892 334.758,539	38.359
5	553.727,892 334.758,539	1	553.467,247 334.474,418	385.565

Document care conține date cu caracter personal, protejat de prevederile Regulamentului (UE) nr. 679/2016 și Legii 190/2018

** Lungimile segmentelor sunt determinate în planul de proiecţie Stereo 70 şi sunt rotunjite la 1 milimetru.
*** Distanţa dintre puncte este formată din segmente cumulate ce sunt mai mici decât valoarea 1 milimetru.

Neutilizabil în circuitul civil

DATE DESPRE IMOBILUL NR. 1023

Oficiul de Cadastru şi Publicitate Imobiliară GIURGIU
Biroul de Cadastru şi Publicitate Imobiliară Giurgiu

A. Partea I. Descrierea imobilului

Nr. CF vechi:538/N
Nr. cadastral vechi:680

TEREN Extravilan
Adresa: Jud. Giurgiu

Nr. Crt	Nr cadastral Nr. topografic	Suprafaţa* (mp)	Observaţii / Referinţe
A1	30173	5.000	Sector cadastral:42 Teren neimprejmuit;

B. Partea II. Proprietari şi acte

Inscrieri privitoare la dreptul de proprietate şi alte drepturi reale		Referinţe
151 / 04/01/2019		
Act Notarial nr. 3492, din 21/12/2018 emis de Tudor Maria Amalia;		
B9	Intabulare, drept de PROPRIETATEtitlu cumparare, dobandit prin Conventie, cota actuala 1/1, cota initiala 1/1	A1
	1) **CZM VASTLAND SRL**, CIF:39731340	

C. Partea III. SARCINI .

Inscrieri privind dezmembramintele dreptului de proprietate, drepturi reale de garanţie şi sarcini	Referinţe
NU SUNT	

Neutilizabil în circuitul civil

Anexa Nr. 1 La Partea I

Teren

Nr cadastral	Suprafaţa (mp)*	Observaţii / Referinţe
30173	5.000	

* Suprafaţa este determinată in planul de proiecţie Stereo 70.

DETALII LINIARE IMOBIL

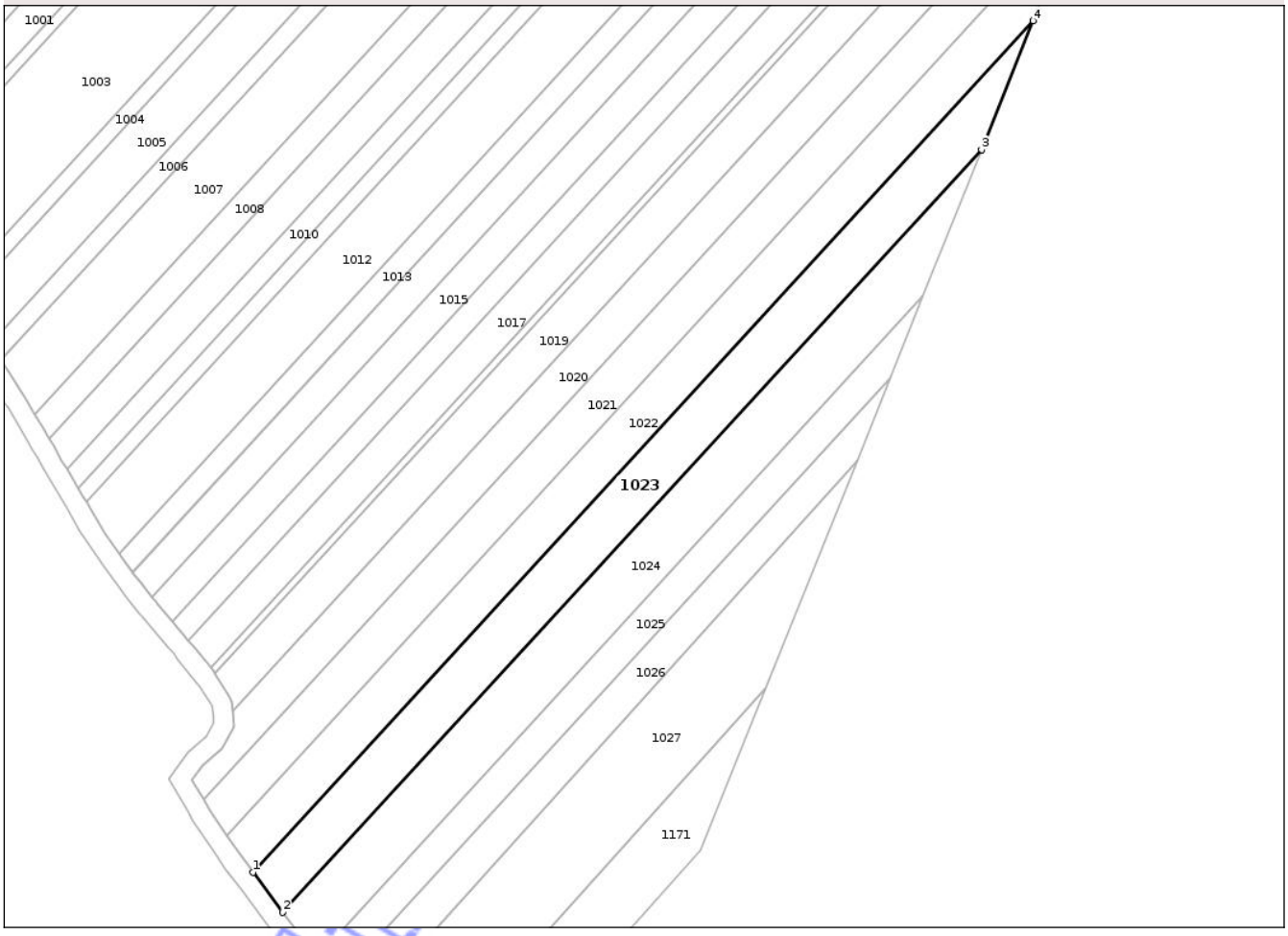

Date referitoare la teren

Crt	Categorie folosință	Intra vilan	Suprafaţa (mp)	Tarla	Parcelă	Nr. topo	Observaţii / Referinţe
1	arabil	NU	5.000	19	75	-	

Lungime Segmente
1) Valorile lungimilor segmentelor sunt obţinute din proiecţie în plan.

Punct început	X / Y	Punct sfârşit	X / Y	Lungime segment (** (m)
1	553.475,249 334.463,106	2	553.484,358 334.450,903	15.228
2	553.484,358 334.450,903	3	553.697,839 334.683,611	315.796
3	553.697,839 334.683,611	4	553.713,612 334.722,937	42.371
4	553.713,612 334.722,937	1	553.475,249 334.463,106	352.603

**** Lungimile segmentelor sunt determinate în planul de proiecţie Stereo 70 şi sunt rotunjite la 1 milimetru.**

Document care conține date cu caracter personal, protejat de prevederile Regulamentului (UE) nr. 679/2016 și Legii 190/2018

***** Distanţa dintre puncte este formată din segmente cumulate ce sunt mai mici decât valoarea 1 milimetru.**

Neutilizabil în circuitul civil

DATE DESPRE IMOBILUL NR. 1024

Oficiul de Cadastru şi Publicitate Imobiliară GIURGIU
Biroul de Cadastru şi Publicitate Imobiliară Giurgiu

A. Partea I. Descrierea imobilului

Nr. CF vechi:533/N
Nr. cadastral vechi:675

TEREN Extravilan
Adresa: Jud. Giurgiu

Nr. Crt	Nr cadastral Nr. topografic	Suprafaţa* (mp)	Observaţii / Referinţe
A1	30220	5.000	Sector cadastral:42 Teren neimprejmuit;

B. Partea II. Proprietari şi acte

Inscrieri privitoare la dreptul de proprietate şi alte drepturi reale		Referinţe
193 / 04/01/2019		
Act Notarial nr. 3492, din 21/12/2018 emis de NP Tudor Maria Amalia;		
B9	Intabulare, drept de PROPRIETATEcu titlu drept cumparare, dobandit prin Conventie, cota actuala 1/1, cota initiala 1/1	A1
	1) **CZM VASTLAND SRL**, CIF:39731340	

C. Partea III. SARCINI .

Inscrieri privind dezmembramintele dreptului de proprietate, drepturi reale de garanţie şi sarcini	Referinţe
NU SUNT	

Neutilizabil în circuitul civil

Anexa Nr. 1 La Partea I

Teren

Nr cadastral	Suprafaţa (mp)*	Observaţii / Referinţe
30220	5.000	

* Suprafaţa este determinată in planul de proiecţie Stereo 70.

DETALII LINIARE IMOBIL

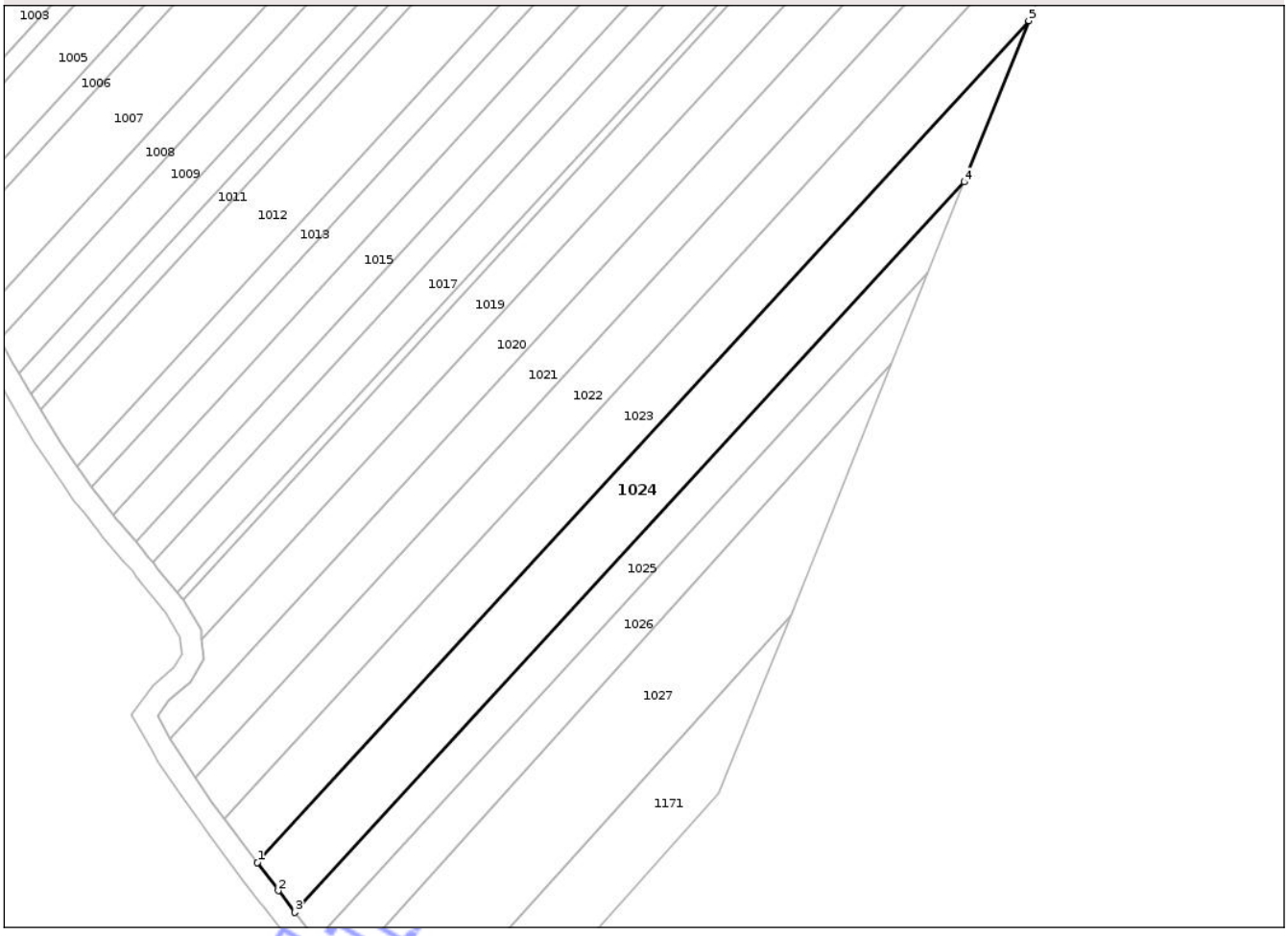

Date referitoare la teren

Crt	Categorie folosință	Intra vilan	Suprafaţa (mp)	Tarla	Parcelă	Nr. topo	Observaţii / Referinţe
1	arabil	NU	5.000	19	75	-	P75 (DIN TP P75/14)

Lungime Segmente
1) Valorile lungimilor segmentelor sunt obţinute din proiecţie în plan.

Punct început	X / Y	Punct sfârşit	X / Y	Lungime segment (** (m)
1	553.484,358 334.450,903	2	553.490,127 334.443,174	9.645
2	553.490,127 334.443,174	3	553.494,774 334.437,177	7.587
3	553.494,774 334.437,177	4	553.679,964 334.639,047	273.947
4	553.679,964 334.639,047	5	553.697,839 334.683,611	48.015
5	553.697,839 334.683,611	1	553.484,358 334.450,903	315.796

Document care conține date cu caracter personal, protejat de prevederile Regulamentului (UE) nr. 679/2016 și Legii 190/2018

** Lungimile segmentelor sunt determinate în planul de proiecţie Stereo 70 şi sunt rotunjite la 1 milimetru.
*** Distanţa dintre puncte este formată din segmente cumulate ce sunt mai mici decât valoarea 1 milimetru.

Neutilizabil în circuitul civil

DATE DESPRE IMOBILUL NR. 1025

Oficiul de Cadastru şi Publicitate Imobiliară GIURGIU
Biroul de Cadastru şi Publicitate Imobiliară Giurgiu

A. Partea I. Descrierea imobilului

Nr. CF vechi:527/N
Nr. cadastral vechi:669

TEREN Extravilan

Adresa: Jud. Giurgiu

Nr. Crt	Nr cadastral Nr. topografic	Suprafaţa* (mp)	Observaţii / Referinţe
A1	30180	2.500	Sector cadastral:42 Teren neimprejmuit;

B. Partea II. Proprietari şi acte

Inscrieri privitoare la dreptul de proprietate şi alte drepturi reale		Referinţe
68869 / 06/12/2018		
Act Notarial nr. 3323, din 03/12/2018 emis de Tudor Maria Amalia;		
B9	Intabulare, drept de PROPRIETATEcumparare, dobandit prin Conventie, cota actuala 1/1, cota initiala 1/1	A1
	1) **CZM VASTLAND SRL**, CIF:39731340	

C. Partea III. SARCINI .

Inscrieri privind dezmembramintele dreptului de proprietate, drepturi reale de garanţie şi sarcini	Referinţe
NU SUNT	

Neutilizabil în circuitul civil

Anexa Nr. 1 La Partea I

Teren

Nr cadastral	Suprafaţa (mp)*	Observaţii / Referinţe
30180	2.500	

* Suprafaţa este determinată in planul de proiecţie Stereo 70.

DETALII LINIARE IMOBIL

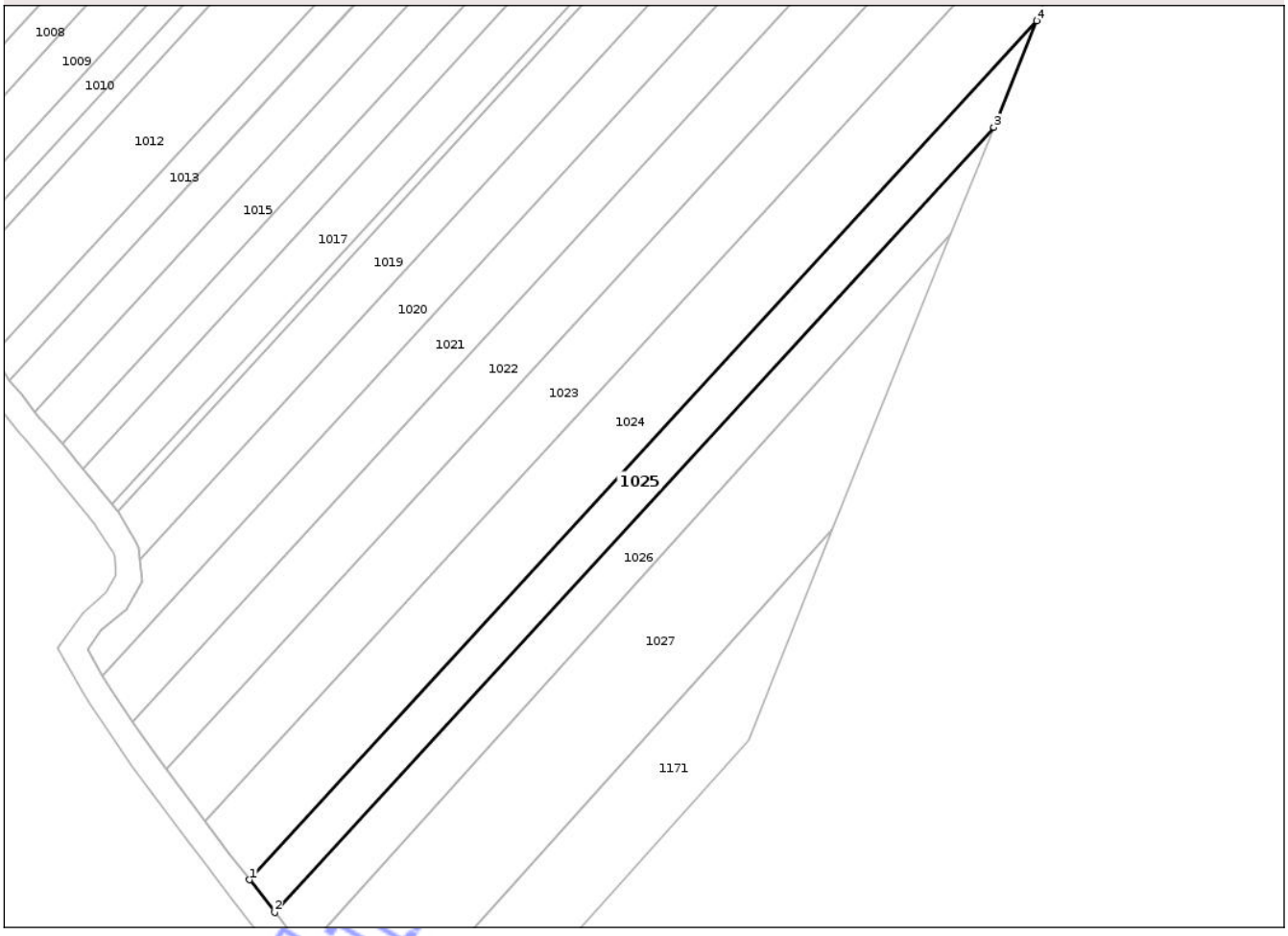

Date referitoare la teren

Crt	Categorie folosință	Intra vilan	Suprafaţa (mp)	Tarla	Parcelă	Nr. topo	Observaţii / Referinţe
1	arabil	NU	2.500	19	75	-	P75 (DIN TP P75/6)

Lungime Segmente
1) Valorile lungimilor segmentelor sunt obţinute din proiecţie în plan.

Punct început	X / Y	Punct sfârşit	X / Y	Lungime segment (** (m)
1	553.494,774 334.437,177	2	553.500,701 334.429,53	9.675
2	553.500,701 334.429,53	3	553.669,909 334.613,977	250.304
3	553.669,909 334.613,977	4	553.679,964 334.639,047	27.011
4	553.679,964 334.639,047	1	553.494,774 334.437,177	273.947

**** Lungimile segmentelor sunt determinate în planul de proiecţie Stereo 70 şi sunt rotunjite la 1 milimetru.**

Document care conține date cu caracter personal, protejat de prevederile Regulamentului (UE) nr. 679/2016 și Legii 190/2018

***** Distanţa dintre puncte este formată din segmente cumulate ce sunt mai mici decât valoarea 1 milimetru.**

Neutilizabil în circuitul civil

DATE DESPRE IMOBILUL NR. 1028

Oficiul de Cadastru şi Publicitate Imobiliară GIURGIU
Biroul de Cadastru şi Publicitate Imobiliară Giurgiu

A. Partea I. Descrierea imobilului

TEREN Extravilan

Adresa: Jud. Giurgiu

Nr. Crt	Nr cadastral Nr. topografic	Suprafaţa* (mp)	Observaţii / Referinţe
A1		2.036	Sector cadastral:42 Teren neimprejmuit;

B. Partea II. Proprietari şi acte

Inscrieri privitoare la dreptul de proprietate şi alte drepturi reale		Referinţe
/		
Act Normativ nr. 7, din 13/03/1996 emis de PARLAMENTUL ROMÂNIEI;		
B1	Inscrierea posesiei, drept de PROPRIETATE, dobandit prin Lege, cota actuala 1/1, cota initiala 1/1	A1
	1) **NEIDENTIFICAT NEIDENTIFICAT**	
B2	Se noteaza mentiunea de proprietar neindeintificat., cota actuala 1/1, cota initiala 1/1	A1

C. Partea III. SARCINI .

Inscrieri privind dezmembramintele dreptului de proprietate, drepturi reale de garanţie şi sarcini	Referinţe
NU SUNT	

Neutilizabil în circuitul civil

Anexa Nr. 1 La Partea I

Teren

Nr cadastral	Suprafaţa (mp)*	Observaţii / Referinţe
	2.036	

* Suprafaţa este determinată in planul de proiecţie Stereo 70.

DETALII LINIARE IMOBIL

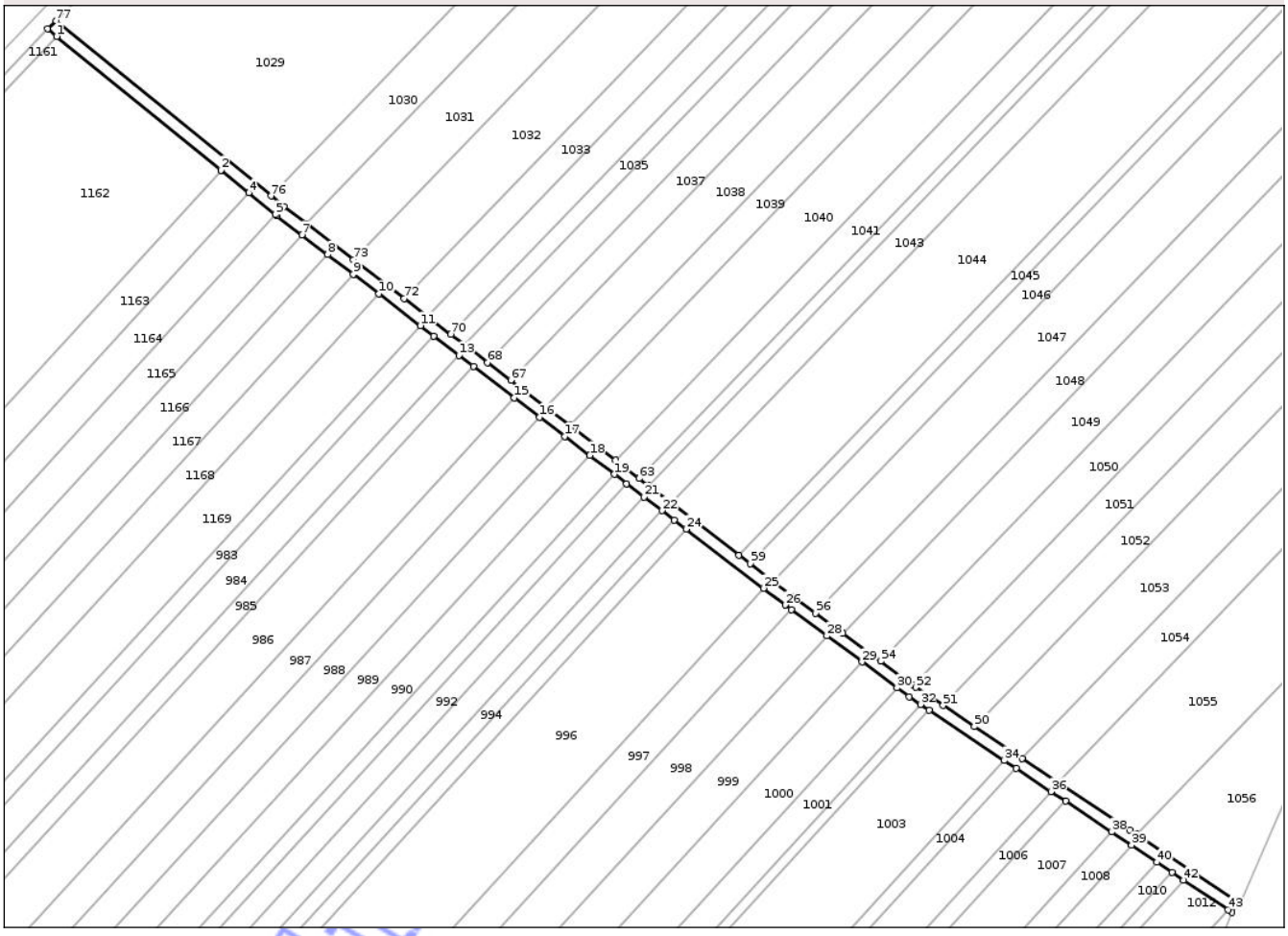

Date referitoare la teren

Crt	Categorie folosință	Intra vilan	Suprafaţa (mp)	Tarla	Parcelă	Nr. topo	Observaţii / Referinţe
1	drum	NU	2.036	19	-	-	

Lungime Segmente

1) Valorile lungimilor segmentelor sunt obţinute din proiecţie în plan.

Punct început	X / Y	Punct sfârşit	X / Y	Lungime segment
1	553.406,177 335.270,658	2	553.462,812 335.224,561	73.024
4	553.472,431 335.216,734	5	553.481,619 335.209,258	11.845
7	553.490,708 335.202,281	8	553.499,606 335.195,474	11.203
10	553.517,273 335.181,961	11	553.531,599 335.171,002	18.037
13	553.544,904 335.160,825	14	553.549,868 335.157,027	6.25
16	553.572,734 335.139,536	17	553.581,399 335.132,908	10.909

Punct început	X / Y	Punct sfârşit	X / Y	Lungime segment
2	553.462,812 335.224,561	3	553.462,983 335.224,422	0.22
5	553.481,619 335.209,258	6	553.482,11 335.208,858	0.633
8	553.499,606 335.195,474	9	553.508,443 335.188,715	11.125
11	553.531,599 335.171,002	12	553.536,208 335.167,476	5.803
14	553.549,868 335.157,027	15	553.563,992 335.146,224	17.782
17	553.581,399 335.132,908	18	553.589,983 335.126,342	10.807

Punct început	X / Y	Punct sfârşit	X / Y	Lungime segment
3	553.462,983 335.224,422	4	553.472,431 335.216,734	12.181
6	553.482,11 335.208,858	7	553.490,708 335.202,281	10.825
9	553.508,443 335.188,715	10	553.517,273 335.181,961	11.117
12	553.536,208 335.167,476	13	553.544,904 335.160,825	10.948
15	553.563,992 335.146,224	16	553.572,734 335.139,536	11.007
18	553.589,983 335.126,342	19	553.598,481 335.119,841	10.699

Document care conține date cu caracter personal, protejat de prevederile Regulamentului (UE) nr. 679/2016 și Legii 190/2018

Punct început	X / Y	Punct sfârşit	X / Y	Lungime segment
19	553.598,481 335.119,841	20	553.602,698 335.116,615	5.309
22	553.614,903 335.107,279	23	553.619,051 335.104,106	5.222
25	553.649,873 335.080,529	26	553.657,347 335.074,812	9.41
28	553.671,731 335.064,178	29	553.683,89 335.055,189	15.121
31	553.700,12 335.043,19	32	553.704,031 335.040,583	4.7
34	553.732,945 335.021,305	35	553.736,99 335.018,608	4.862
37	553.754,038 335.007,242	38	553.769,916 334.996,656	19.083
40	553.785,545 334.986,236	41	553.790,803 334.982,73	6.32
43	553.810,058 334.969,892	44	553.811,462 334.968,956	1.687
46	553.778,405 334.995,803	47	553.776,097 334.997,342	2.774
49	553.739,087 335.022,017	50	553.722,633 335.032,988	19.776
52	553.702,42 335.046,465	53	553.701,555 335.047,104	1.075
55	553.677,236 335.065,083	56	553.667,854 335.072,019	11.667
58	553.653,276 335.082,963	59	553.645,358 335.089,019	9.968
61	553.618,0 335.109,946	62	553.610,142 335.115,958	9.894
64	553.598,793 335.124,639	65	553.582,966 335.136,745	19.926
67	553.562,755 335.152,206	68	553.554,763 335.158,319	10.062
70	553.542,094 335.168,01	71	553.534,05 335.174,163	10.127
73	553.508,493 335.193,713	74	553.492,208 335.206,17	20.503
76	553.480,06 335.215,683	77	553.405,901 335.276,027	95.608

Punct început	X / Y	Punct sfârşit	X / Y	Lungime segment
20	553.602,698 335.116,615	21	553.608,735 335.111,997	7.601
23	553.619,051 335.104,106	24	553.623,184 335.100,945	5.203
26	553.657,347 335.074,812	27	553.659,473 335.073,241	2.643
29	553.683,89 335.055,189	30	553.695,926 335.046,291	14.968
32	553.704,031 335.040,583	33	553.706,997 335.038,605	3.565
35	553.736,99 335.018,608	36	553.749,071 335.010,553	14.52
38	553.769,916 334.996,656	39	553.776,823 334.992,051	8.301
41	553.790,803 334.982,73	42	553.794,805 334.980,062	4.81
44	553.811,462 334.968,956	45	553.813,683 334.972,271	3.99
47	553.776,097 334.997,342	48	553.751,298 335.013,876	29.805
50	553.722,633 335.032,988	51	553.711,821 335.040,197	12.995
53	553.701,555 335.047,104	54	553.690,303 335.055,422	13.993
56	553.667,854 335.072,019	57	553.659,751 335.078,009	10.077
59	553.645,358 335.089,019	60	553.641,464 335.091,998	4.903
62	553.610,142 335.115,958	63	553.606,993 335.118,366	3.964
65	553.582,966 335.136,745	66	553.575,024 335.142,821	10.0
68	553.554,763 335.158,319	69	553.546,751 335.164,448	10.087
71	553.534,05 335.174,163	72	553.525,985 335.180,333	10.154
74	553.492,208 335.206,17	75	553.484,588 335.211,999	9.594
77	553.405,901 335.276,027	78	553.403,064 335.273,192	4.011

Punct început	X / Y	Punct sfârşit	X / Y	Lungime segment
21	553.608,735 335.111,997	22	553.614,903 335.107,279	7.766
24	553.623,184 335.100,945	25	553.649,873 335.080,529	33.602
27	553.659,473 335.073,241	28	553.671,731 335.064,178	15.245
30	553.695,926 335.046,291	31	553.700,12 335.043,19	5.216
33	553.706,997 335.038,605	34	553.732,945 335.021,305	31.186
36	553.749,071 335.010,553	37	553.754,038 335.007,242	5.969
39	553.776,823 334.992,051	40	553.785,545 334.986,236	10.483
42	553.794,805 334.980,062	43	553.810,058 334.969,892	18.333
45	553.813,683 334.972,271	46	553.778,405 334.995,803	42.406
48	553.751,298 335.013,876	49	553.739,087 335.022,017	14.676
51	553.711,821 335.040,197	52	553.702,42 335.046,465	11.299
54	553.690,303 335.055,422	55	553.677,236 335.065,083	16.251
57	553.659,751 335.078,009	58	553.653,276 335.082,963	8.153
60	553.641,464 335.091,998	61	553.618,0 335.109,946	29.541
63	553.606,993 335.118,366	64	553.598,793 335.124,639	10.324
66	553.575,024 335.142,821	67	553.562,755 335.152,206	15.447
69	553.546,751 335.164,448	70	553.542,094 335.168,01	5.863
72	553.525,985 335.180,333	73	553.508,493 335.193,713	22.023
75	553.484,588 335.211,999	76	553.480,06 335.215,683	5.837
78	553.403,064 335.273,192	1	553.406,177 335.270,658	4.014

**** Lungimile segmentelor sunt determinate în planul de proiecţie Stereo 70 şi sunt rotunjite la 1 milimetru.**
***** Distanţa dintre puncte este formată din segmente cumulate ce sunt mai mici decât valoarea 1 milimetru.**

Neautentificat pe e-Cadastru

DATE DESPRE IMOBILUL NR. 1029

Oficiul de Cadastru şi Publicitate Imobiliară GIURGIU
Biroul de Cadastru şi Publicitate Imobiliară Giurgiu

A. Partea I. Descrierea imobilului

TEREN Extravilan

Adresa: Jud. Giurgiu

Nr. Crt	Nr cadastral Nr. topografic	Suprafaţa* (mp)	Observaţii / Referinţe
A1		45.500	Sector cadastral:42 Teren neimprejmuit;

B. Partea II. Proprietari şi acte

Inscrieri privitoare la dreptul de proprietate şi alte drepturi reale		Referinţe
/		
Act Administrativ nr. 4304, din 21/07/1992 emis de CJSDPAT GIURGIU;		
B1	Intabulare, drept de PROPRIETATE, dobandit prin Reconstituire, cota actuala 1/1, cota initiala 1/1	A1
	1) **DUMITRESCU SICA** 2) **CONSTANTINESCU FLOAREA**	

C. Partea III. SARCINI .

Inscrieri privind dezmembramintele dreptului de proprietate, drepturi reale de garanţie şi sarcini	Referinţe
NU SUNT	

Neutilizabil în circuitul civil

Anexa Nr. 1 La Partea I

Teren

Nr cadastral	Suprafaţa (mp)*	Observaţii / Referinţe
	45.500	

* Suprafaţa este determinată in planul de proiecţie Stereo 70.

DETALII LINIARE IMOBIL

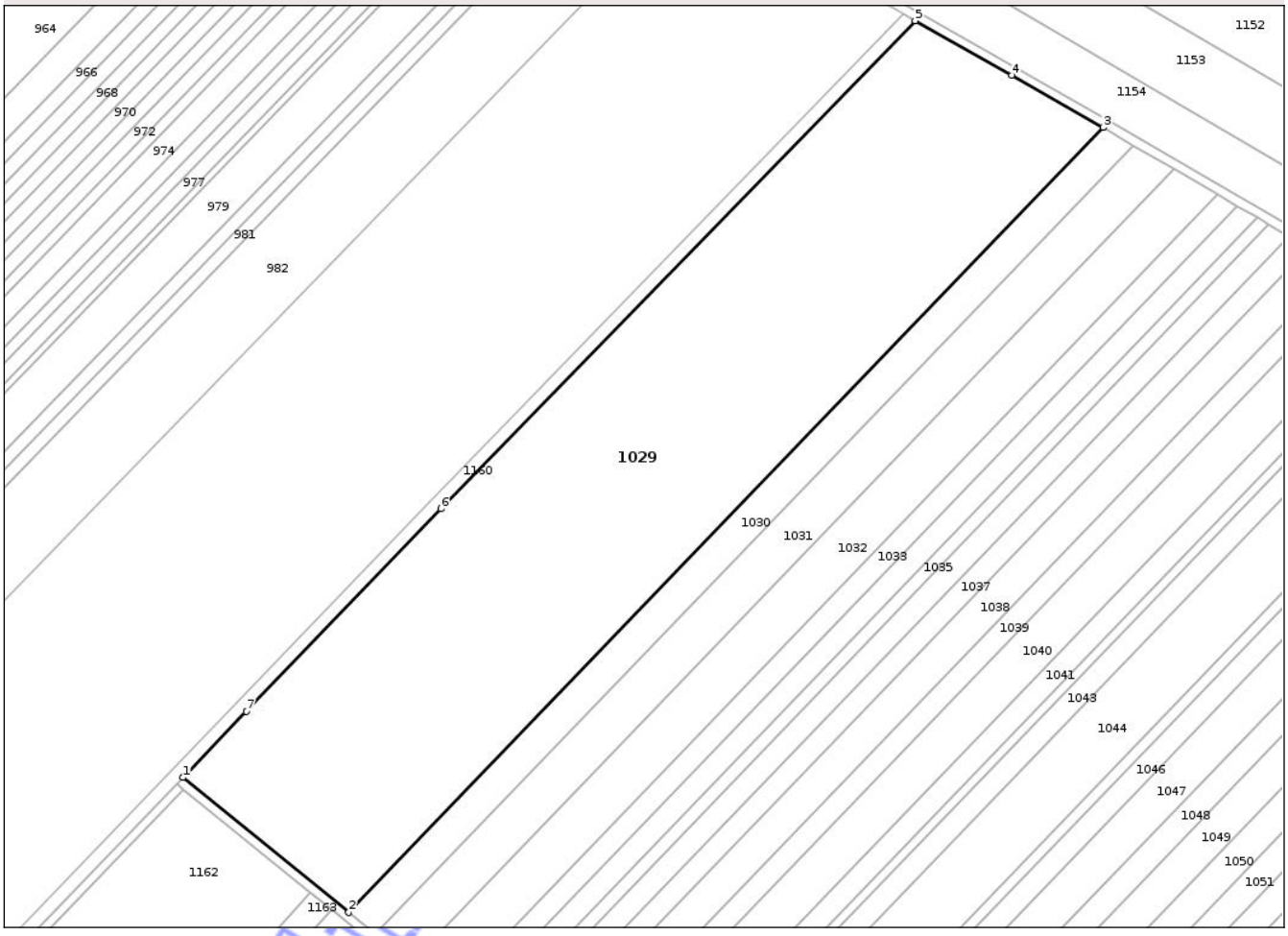

Date referitoare la teren

Crt	Categorie folosință	Intra vilan	Suprafaţa (mp)	Tarla	Parcelă	Nr. topo	Observaţii / Referinţe
1	arabil	NU	45.500	19	75	-	T19 (DIN TP T20)

Lungime Segmente
1) Valorile lungimilor segmentelor sunt obţinute din proiecţie în plan.

Punct început	X / Y	Punct sfârşit	X / Y	Lungime segment (** (m)
1	553.405,901 335.276,027	2	553.480,06 335.215,683	95.608
2	553.480,06 335.215,683	3	553.818,046 335.566,934	487.454
3	553.818,046 335.566,934	4	553.777,12 335.590,238	47.096
4	553.777,12 335.590,238	5	553.733,842 335.614,677	49.702
5	553.733,842 335.614,677	6	553.521,386 335.396,347	304.64

Document care conține date cu caracter personal, protejat de prevederile Regulamentului (UE) nr. 679/2016 și Legii 190/2018

Punct început	X / Y	Punct sfârşit	X / Y	Lungime segment (** (m)
6	553.521,386 335.396,347	7	553.434,129 335.305,666	125.844
7	553.434,129 335.305,666	1	553.405,901 335.276,027	40.93

** Lungimile segmentelor sunt determinate în planul de proiecţie Stereo 70 şi sunt rotunjite la 1 milimetru.
*** Distanţa dintre puncte este formată din segmente cumulate ce sunt mai mici decât valoarea 1 milimetru.

Neutilizabil în circuitul civil

DATE DESPRE IMOBILUL NR. 1030

Oficiul de Cadastru şi Publicitate Imobiliară GIURGIU
Biroul de Cadastru şi Publicitate Imobiliară Giurgiu

A. Partea I. Descrierea imobilului

TEREN Extravilan

Adresa: Jud. Giurgiu

Nr. Crt	Nr cadastral Nr. topografic	Suprafaţa* (mp)	Observaţii / Referinţe
A1		7.500	Sector cadastral:42 Teren neimprejmuit;

B. Partea II. Proprietari şi acte

Inscrieri privitoare la dreptul de proprietate şi alte drepturi reale		Referinţe
/		
Act Administrativ nr. 70665, din 12/07/2002 emis de CJSDPAT GIURGIU;		
B1	Intabulare, drept de PROPRIETATE, dobandit prin Reconstituire, cota actuala 1/1, cota initiala 1/1	A1
	1) **STANICA LIXANDRA**	

C. Partea III. SARCINI .

Inscrieri privind dezmembramintele dreptului de proprietate, drepturi reale de garanţie şi sarcini	Referinţe
NU SUNT	

Neutilizabil în circuitul civil

Anexa Nr. 1 La Partea I

Teren

Nr cadastral	Suprafaţa (mp)*	Observaţii / Referinţe
	7.500	

* Suprafaţa este determinată in planul de proiecţie Stereo 70.

DETALII LINIARE IMOBIL

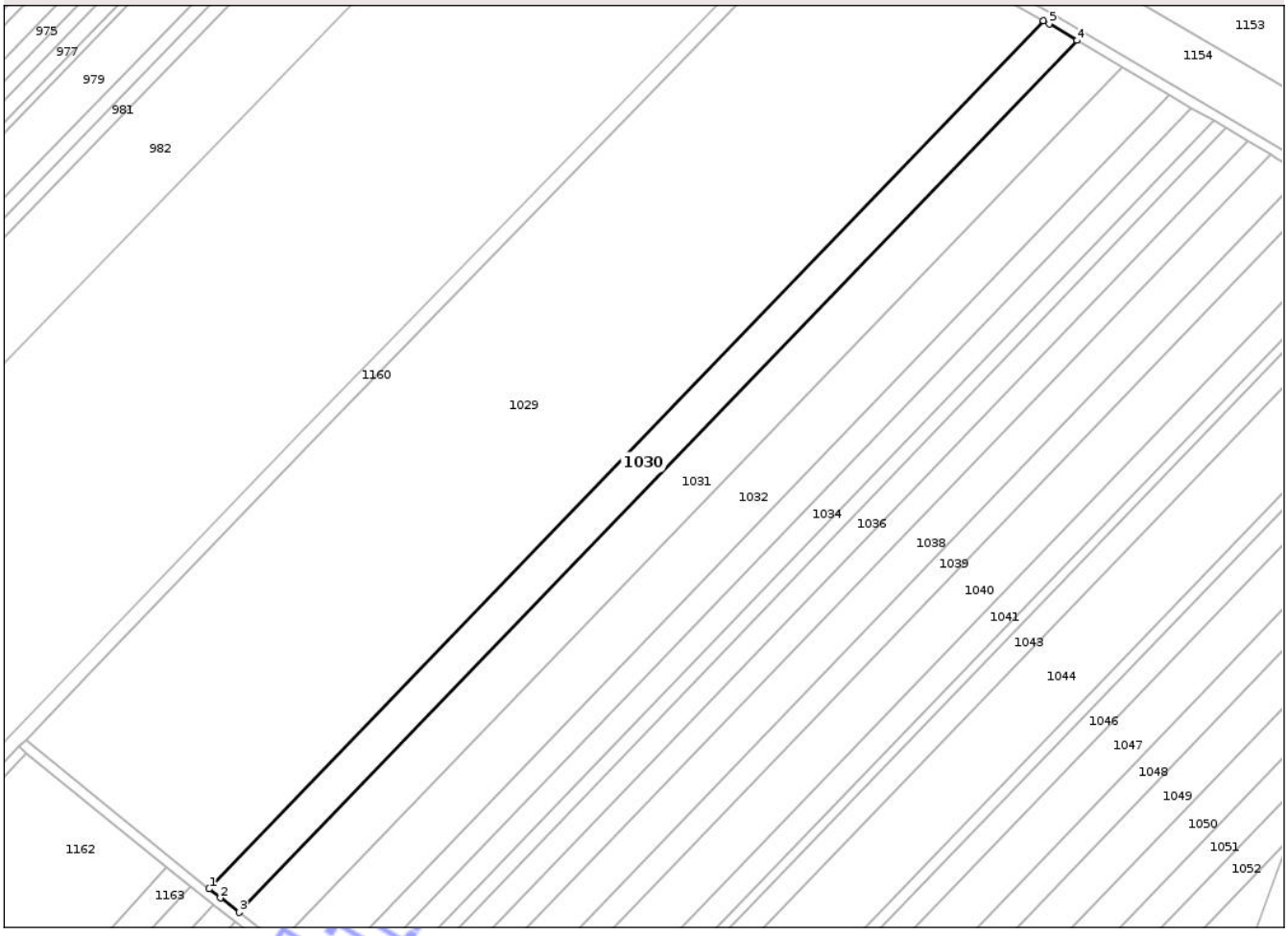

Date referitoare la teren

Crt	Categorie folosință	Intra vilan	Suprafaţa (mp)	Tarla	Parcelă	Nr. topo	Observaţii / Referinţe
1	arabil	NU	7.500	19	75	-	P75 (DIN TP P75/2)

Lungime Segmente
1) Valorile lungimilor segmentelor sunt obţinute din proiecţie în plan.

Punct început	X / Y	Punct sfârşit	X / Y	Lungime segment (** (m)
1	553.480,06 335.215,683	2	553.484,588 335.211,999	5.837
2	553.484,588 335.211,999	3	553.492,208 335.206,17	9.594
3	553.492,208 335.206,17	4	553.831,685 335.558,971	489.605
4	553.831,685 335.558,971	5	553.820,361 335.565,616	13.13
5	553.820,361 335.565,616	6	553.818,046 335.566,934	2.664

Document care conține date cu caracter personal, protejat de prevederile Regulamentului (UE) nr. 679/2016 și Legii 190/2018

Punct început	X / Y	Punct sfârşit	X / Y	Lungime segment (** (m)
6	553.818,046 335.566,934	1	553.480,06 335.215,683	487.454

** Lungimile segmentelor sunt determinate în planul de proiecţie Stereo 70 şi sunt rotunjite la 1 milimetru.
*** Distanţa dintre puncte este formată din segmente cumulate ce sunt mai mici decât valoarea 1 milimetru.

Neutilizabil în circuitul civil

DATE DESPRE IMOBILUL NR. 1031

Oficiul de Cadastru şi Publicitate Imobiliară GIURGIU
Biroul de Cadastru şi Publicitate Imobiliară Giurgiu

A. Partea I. Descrierea imobilului

TEREN Extravilan

Adresa: Jud. Giurgiu

Nr. Crt	Nr cadastral Nr. topografic	Suprafaţa* (mp)	Observaţii / Referinţe
A1		10.000	Sector cadastral:42 Teren neimprejmuit;

B. Partea II. Proprietari şi acte

Inscrieri privitoare la dreptul de proprietate şi alte drepturi reale		Referinţe
/		
Act Administrativ nr. 60009, din 05/12/1995 emis de CJSDPAT GIURGIU;		
B1	Intabulare, drept de PROPRIETATE, dobandit prin Reconstituire, cota actuala 1/1, cota initiala 1/1	A1
	1) **POPESCU IOANA**	

C. Partea III. SARCINI .

Inscrieri privind dezmembramintele dreptului de proprietate, drepturi reale de garanţie şi sarcini	Referinţe
NU SUNT	

Neutilizabil în circuitul civil

Anexa Nr. 1 La Partea I

Teren

Nr cadastral	Suprafaţa (mp)*	Observaţii / Referinţe
	10.000	

* Suprafaţa este determinată in planul de proiecţie Stereo 70.

DETALII LINIARE IMOBIL

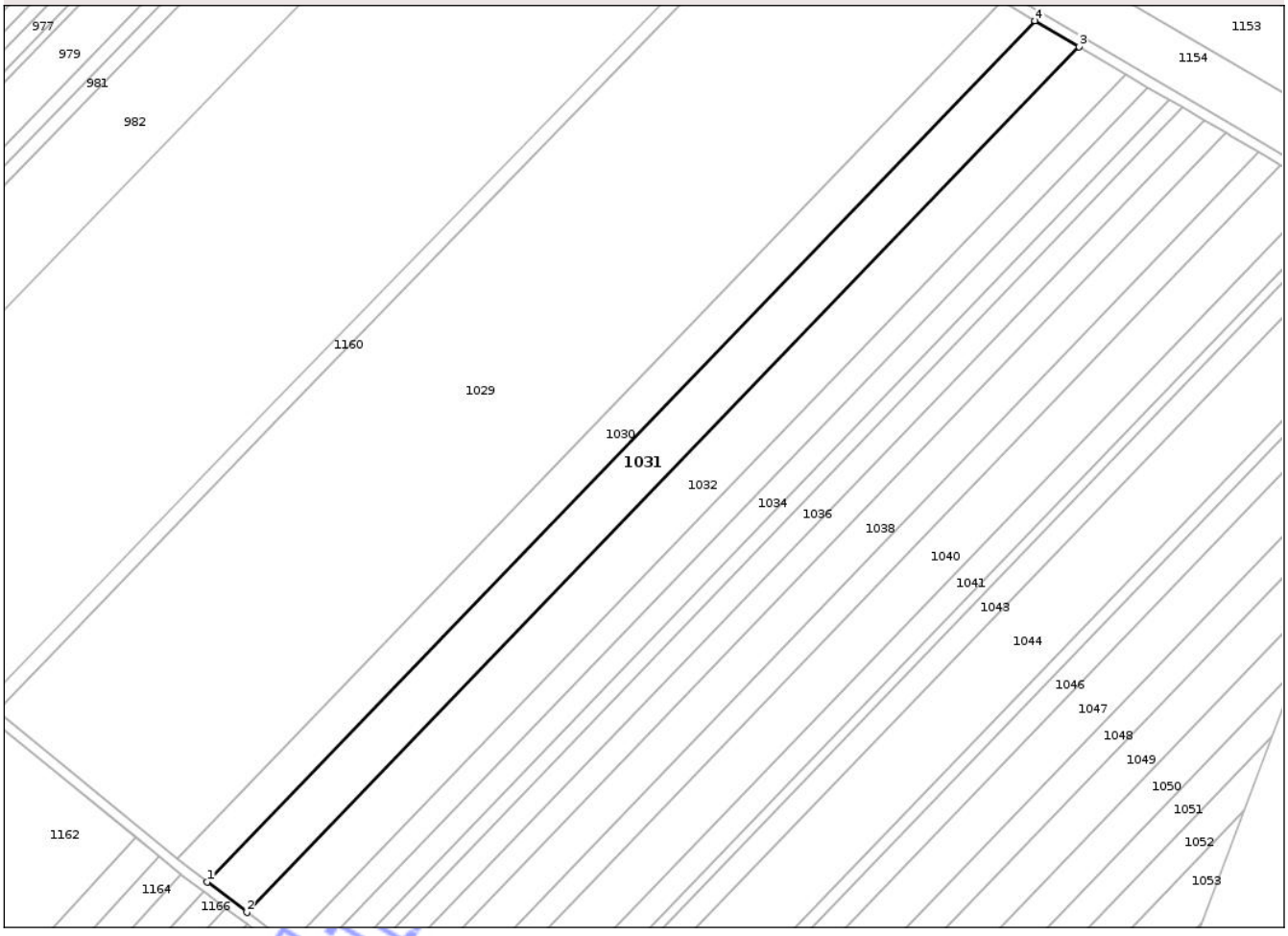

Date referitoare la teren

Crt	Categorie folosință	Intra vilan	Suprafaţa (mp)	Tarla	Parcelă	Nr. topo	Observaţii / Referinţe
1	arabil	NU	10.000	19	75	-	T19 P75 (DIN TP T75 P19)

Lungime Segmente
1) Valorile lungimilor segmentelor sunt obţinute din proiecţie în plan.

Punct început	X / Y	Punct sfârşit	X / Y	Lungime segment (** (m)
1	553.492,208 335.206,17	2	553.508,493 335.193,713	20.503
2	553.508,493 335.193,713	3	553.849,752 335.548,367	492.176
3	553.849,752 335.548,367	4	553.831,685 335.558,971	20.949
4	553.831,685 335.558,971	1	553.492,208 335.206,17	489.605

**** Lungimile segmentelor sunt determinate în planul de proiecţie Stereo 70 şi sunt rotunjite la 1 milimetru.**

Document care conține date cu caracter personal, protejat de prevederile Regulamentului (UE) nr. 679/2016 și Legii 190/2018

***** Distanţa dintre puncte este formată din segmente cumulate ce sunt mai mici decât valoarea 1 milimetru.**

Neutilizabil în circuitul civil

DATE DESPRE IMOBILUL NR. 1032

Oficiul de Cadastru şi Publicitate Imobiliară GIURGIU
Biroul de Cadastru şi Publicitate Imobiliară Giurgiu

A. Partea I. Descrierea imobilului

TEREN Extravilan

Adresa: Jud. Giurgiu

Nr. Crt	Nr cadastral Nr. topografic	Suprafaţa* (mp)	Observaţii / Referinţe
A1	30700	10.800	Sector cadastral:42 Teren neimprejmuit;

B. Partea II. Proprietari şi acte

Inscrieri privitoare la dreptul de proprietate şi alte drepturi reale		Referinţe
11434 / 25/02/2019		
Act Notarial nr. 403, din 19/02/2019 emis de Tudor Maria Amalia;		
B5	Intabulare, drept de PROPRIETATE.cumparare, dobandit prin Conventie, cota actuala 1/1, cota initiala 1/1	A1
	1) **CZM VASTLAND SRL**, CIF:39731340	

C. Partea III. SARCINI .

Inscrieri privind dezmembramintele dreptului de proprietate, drepturi reale de garanţie şi sarcini	Referinţe
NU SUNT	

Neutilizabil în circuitul civil

Anexa Nr. 1 La Partea I

Teren

Nr cadastral	Suprafaţa (mp)*	Observaţii / Referinţe
30700	10.800	

* Suprafaţa este determinată in planul de proiecţie Stereo 70.

DETALII LINIARE IMOBIL

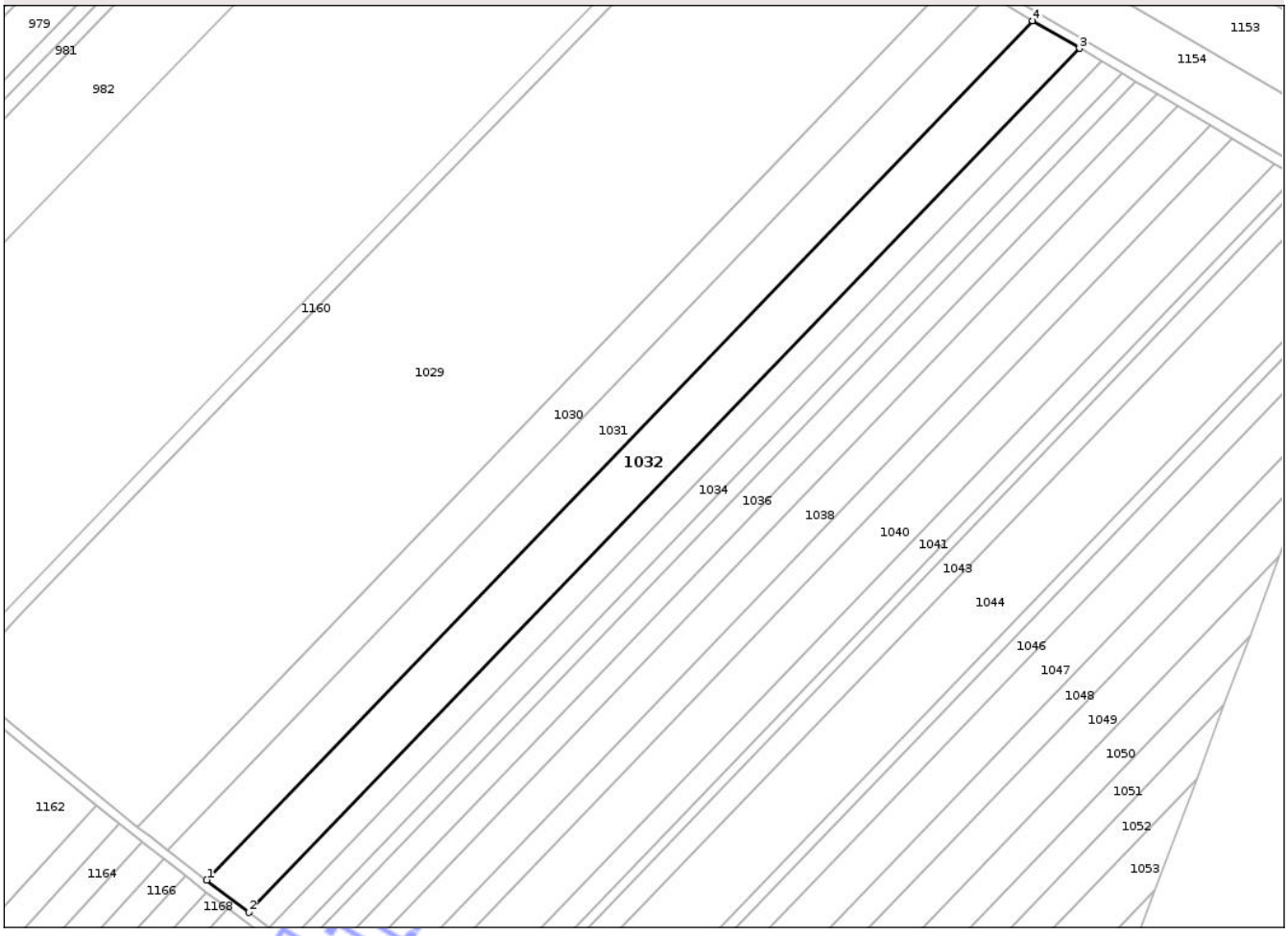

Date referitoare la teren

Crt	Categorie folosință	Intra vilan	Suprafaţa (mp)	Tarla	Parcelă	Nr. topo	Observaţii / Referinţe
1	arabil	NU	10.800	19	75	-	

Lungime Segmente
1) Valorile lungimilor segmentelor sunt obţinute din proiecţie în plan.

Punct început	X / Y	Punct sfârşit	X / Y	Lungime segment (** (m)
1	553.508,493 335.193,713	2	553.525,985 335.180,333	22.023
2	553.525,985 335.180,333	3	553.869,16 335.536,978	494.939
3	553.869,16 335.536,978	4	553.849,752 335.548,367	22.503
4	553.849,752 335.548,367	1	553.508,493 335.193,713	492.176

**** Lungimile segmentelor sunt determinate în planul de proiecţie Stereo 70 şi sunt rotunjite la 1 milimetru.**

Document care conține date cu caracter personal, protejat de prevederile Regulamentului (UE) nr. 679/2016 și Legii 190/2018

***** Distanţa dintre puncte este formată din segmente cumulate ce sunt mai mici decât valoarea 1 milimetru.**

Neutilizabil în circuitul civil

DATE DESPRE IMOBILUL NR. 1033

Oficiul de Cadastru şi Publicitate Imobiliară GIURGIU
Biroul de Cadastru şi Publicitate Imobiliară Giurgiu

A. Partea I. Descrierea imobilului

TEREN Extravilan

Adresa: Jud. Giurgiu

Nr. Crt	Nr cadastral Nr. topografic	Suprafaţa* (mp)	Observaţii / Referinţe
A1		5.000	Sector cadastral:42 Teren neimprejmuit;

B. Partea II. Proprietari şi acte

Inscrieri privitoare la dreptul de proprietate şi alte drepturi reale		Referinţe
/		
Act Administrativ nr. 98172, din 17/02/2003 emis de CJSDPAT GIURGIU;		
B1	Intabulare, drept de PROPRIETATE, dobandit prin Constituire, cota actuala 1/1, cota initiala 1/1	A1
	1) **CRISTEA I. ELENA**	

C. Partea III. SARCINI .

Inscrieri privind dezmembramintele dreptului de proprietate, drepturi reale de garanţie şi sarcini	Referinţe
NU SUNT	

Neutilizabil în circuitul civil

Anexa Nr. 1 La Partea I

Teren

Nr cadastral	Suprafaţa (mp)*	Observaţii / Referinţe
	5.000	

* Suprafaţa este determinată in planul de proiecţie Stereo 70.

DETALII LINIARE IMOBIL

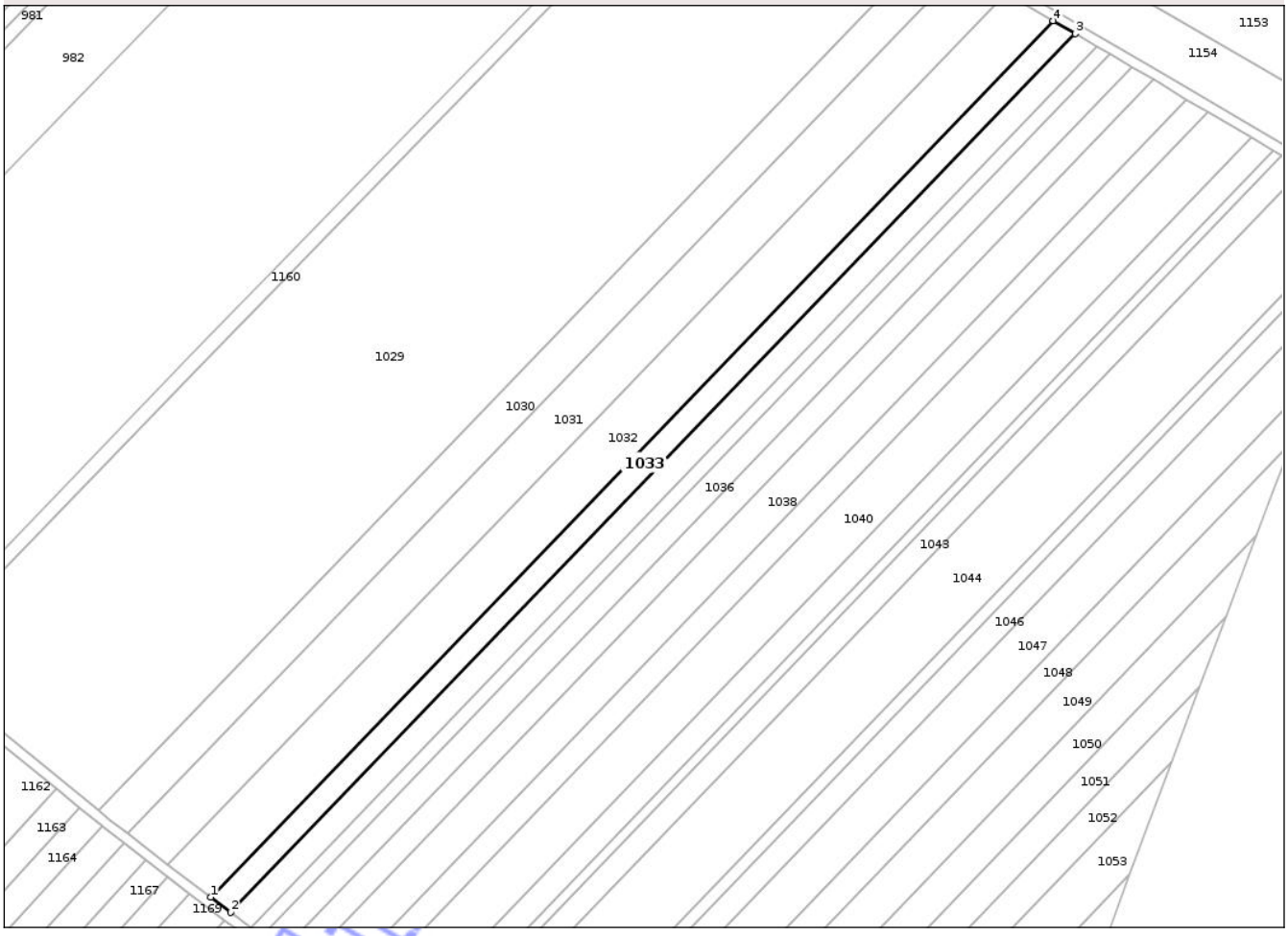

Date referitoare la teren

Crt	Categorie folosință	Intra vilan	Suprafaţa (mp)	Tarla	Parcelă	Nr. topo	Observaţii / Referinţe
1	arabil	NU	5.000	19	75	-	

Lungime Segmente
1) Valorile lungimilor segmentelor sunt obţinute din proiecţie în plan.

Punct început	X / Y	Punct sfârşit	X / Y	Lungime segment (** (m)
1	553.525,985 335.180,333	2	553.534,05 335.174,163	10.154
2	553.534,05 335.174,163	3	553.878,108 335.531,726	496.213
3	553.878,108 335.531,726	4	553.869,16 335.536,978	10.375
4	553.869,16 335.536,978	1	553.525,985 335.180,333	494.939

**** Lungimile segmentelor sunt determinate în planul de proiecţie Stereo 70 şi sunt rotunjite la 1 milimetru.**

Document care conține date cu caracter personal, protejat de prevederile Regulamentului (UE) nr. 679/2016 și Legii 190/2018

***** Distanţa dintre puncte este formată din segmente cumulate ce sunt mai mici decât valoarea 1 milimetru.**

Neutilizabil în circuitul civil

DATE DESPRE IMOBILUL NR. 1034

Oficiul de Cadastru şi Publicitate Imobiliară GIURGIU
Biroul de Cadastru şi Publicitate Imobiliară Giurgiu

A. Partea I. Descrierea imobilului

TEREN Extravilan

Adresa: Jud. Giurgiu

Nr. Crt	Nr cadastral Nr. topografic	Suprafaţa* (mp)	Observaţii / Referinţe
A1		5.000	Sector cadastral:42 Teren neimprejmuit;

B. Partea II. Proprietari şi acte

Inscrieri privitoare la dreptul de proprietate şi alte drepturi reale		Referinţe
/		
Act Administrativ nr. 98183, din 17/02/2003 emis de CJSDPAT GIURGIU;		
B1	Intabulare, drept de PROPRIETATE, dobandit prin Reconstituire, cota actuala 1/1, cota initiala 1/1	A1
	1) **COSTACHE DUMITRA** 2) **COSTACHE GHEORGHE** 3) **DINU VICTORIA**	

C. Partea III. SARCINI .

Inscrieri privind dezmembramintele dreptului de proprietate, drepturi reale de garanţie şi sarcini	Referinţe
NU SUNT	

Neutilizabil în circuitul civil

Anexa Nr. 1 La Partea I

Teren

Nr cadastral	Suprafaţa (mp)*	Observaţii / Referinţe
	5.000	

* Suprafaţa este determinată in planul de proiecţie Stereo 70.

DETALII LINIARE IMOBIL

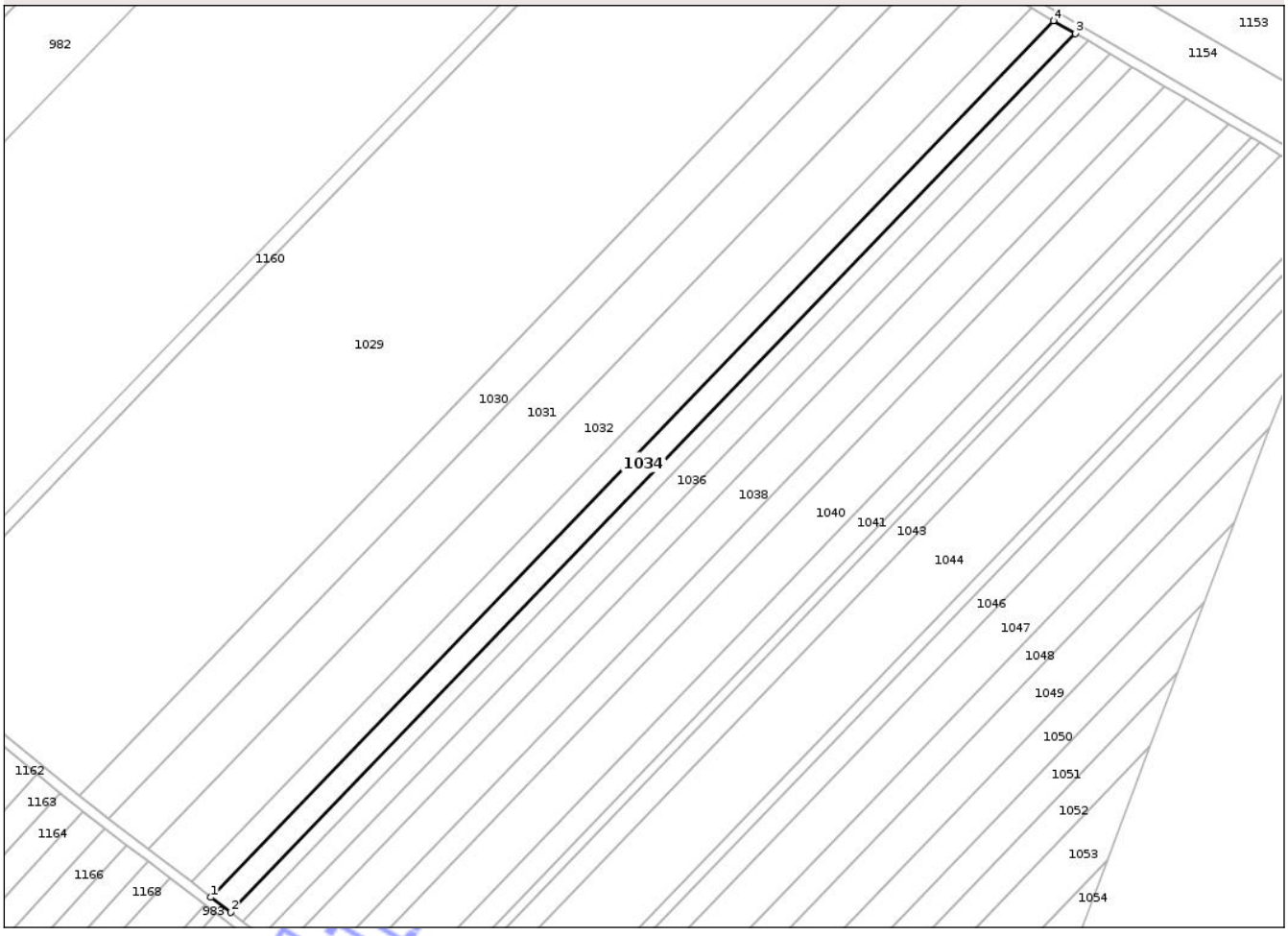

Date referitoare la teren

Crt	Categorie folosință	Intra vilan	Suprafaţa (mp)	Tarla	Parcelă	Nr. topo	Observaţii / Referinţe
1	arabil	NU	5.000	19	75	-	P75 (DIN TP P75/28)

Lungime Segmente
1) Valorile lungimilor segmentelor sunt obţinute din proiecţie în plan.

Punct început	X / Y	Punct sfârşit	X / Y	Lungime segment (** (m)
1	553.534,05 335.174,163	2	553.542,094 335.168,01	10.127
2	553.542,094 335.168,01	3	553.887,034 335.526,488	497.484
3	553.887,034 335.526,488	4	553.878,108 335.531,726	10.349
4	553.878,108 335.531,726	1	553.534,05 335.174,163	496.213

**** Lungimile segmentelor sunt determinate în planul de proiecţie Stereo 70 şi sunt rotunjite la 1 milimetru.**

Document care conține date cu caracter personal, protejat de prevederile Regulamentului (UE) nr. 679/2016 și Legii 190/2018

***** Distanţa dintre puncte este formată din segmente cumulate ce sunt mai mici decât valoarea 1 milimetru.**

Neutilizabil în circuitul civil

DATE DESPRE IMOBILUL NR. 1035

Oficiul de Cadastru şi Publicitate Imobiliară GIURGIU
Biroul de Cadastru şi Publicitate Imobiliară Giurgiu

A. Partea I. Descrierea imobilului

TEREN Extravilan

Adresa: Jud. Giurgiu

Nr. Crt	Nr cadastral Nr. topografic	Suprafaţa* (mp)	Observaţii / Referinţe
A1		2.900	Sector cadastral:42 Teren neimprejmuit;

B. Partea II. Proprietari şi acte

Inscrieri privitoare la dreptul de proprietate şi alte drepturi reale		Referinţe
/		
Act Administrativ nr. 98174, din 17/02/2003 emis de CJSDPAT GIURGIU;		
B1	Intabulare, drept de PROPRIETATE, dobandit prin Reconstituire, cota actuala 1/1, cota initiala 1/1	A1
	1) **DINU I. VICTORIA**	

C. Partea III. SARCINI .

Inscrieri privind dezmembramintele dreptului de proprietate, drepturi reale de garanţie şi sarcini	Referinţe
NU SUNT	

Neutilizabil în circuitul civil

Anexa Nr. 1 La Partea I

Teren

Nr cadastral	Suprafaţa (mp)*	Observaţii / Referinţe
	2.900	

* Suprafaţa este determinată in planul de proiecţie Stereo 70.

DETALII LINIARE IMOBIL

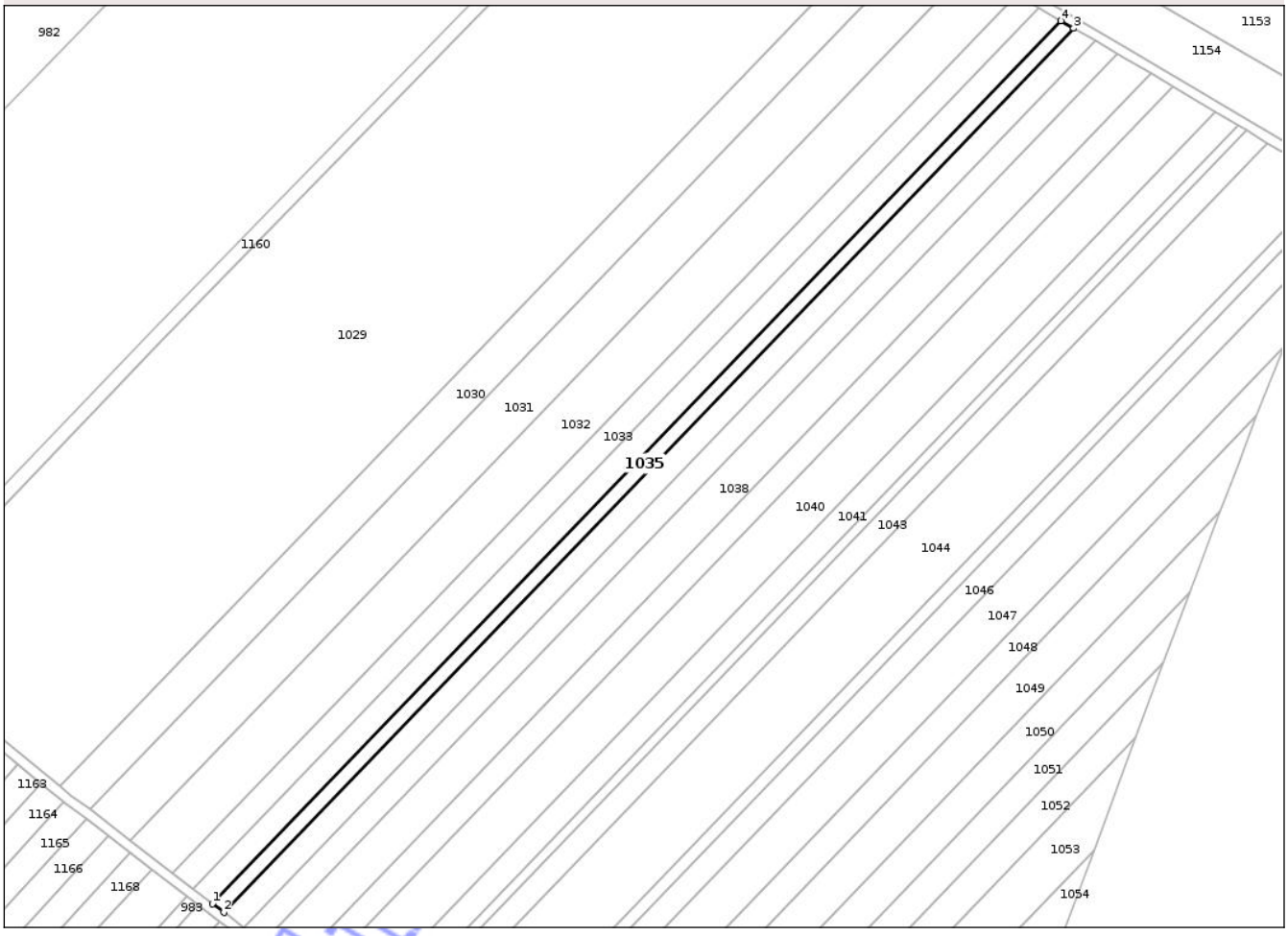

Date referitoare la teren

Crt	Categorie folosință	Intra vilan	Suprafaţa (mp)	Tarla	Parcelă	Nr. topo	Observaţii / Referinţe
1	arabil	NU	2.900	19	75	-	P75 (DIN TP P75/29)

Lungime Segmente
1) Valorile lungimilor segmentelor sunt obţinute din proiecţie în plan.

Punct început	X / Y	Punct sfârşit	X / Y	Lungime segment (** (m)
1	553.542,094 335.168,01	2	553.546,751 335.164,448	5.863
2	553.546,751 335.164,448	3	553.892,2 335.523,456	498.219
3	553.892,2 335.523,456	4	553.887,034 335.526,488	5.99
4	553.887,034 335.526,488	1	553.542,094 335.168,01	497.484

**** Lungimile segmentelor sunt determinate în planul de proiecţie Stereo 70 şi sunt rotunjite la 1 milimetru.**

Document care conține date cu caracter personal, protejat de prevederile Regulamentului (UE) nr. 679/2016 și Legii 190/2018

***** Distanţa dintre puncte este formată din segmente cumulate ce sunt mai mici decât valoarea 1 milimetru.**

Neutilizabil în circuitul civil

DATE DESPRE IMOBILUL NR. 1036

Oficiul de Cadastru şi Publicitate Imobiliară GIURGIU
Biroul de Cadastru şi Publicitate Imobiliară Giurgiu

A. Partea I. Descrierea imobilului

Nr. CF vechi:521/N
Nr. cadastral vechi:663

TEREN Extravilan
Adresa: Jud. Giurgiu

Nr. Crt	Nr cadastral Nr. topografic	Suprafaţa* (mp)	Observaţii / Referinţe
A1	30177	5.000	Sector cadastral:42 Teren neimprejmuit;

B. Partea II. Proprietari şi acte

Inscrieri privitoare la dreptul de proprietate şi alte drepturi reale		Referinţe
68861 / 06/12/2018		
Act Notarial nr. 3323, din 03/12/2018 emis de Tudor Maria Amalia;		
B9	Intabulare, drept de PROPRIETATEtitlu cumparare, dobandit prin Conventie, cota actuala 1/1, cota initiala 1/1	A1
	1) **CZM VASTLAND SRL**, CIF:39731340	

C. Partea III. SARCINI .

Inscrieri privind dezmembramintele dreptului de proprietate, drepturi reale de garanţie şi sarcini	Referinţe
NU SUNT	

Neutilizabil în circuitul civil

Anexa Nr. 1 La Partea I

Teren

Nr cadastral	Suprafaţa (mp)*	Observaţii / Referinţe
30177	5.000	

* Suprafaţa este determinată in planul de proiecţie Stereo 70.

DETALII LINIARE IMOBIL

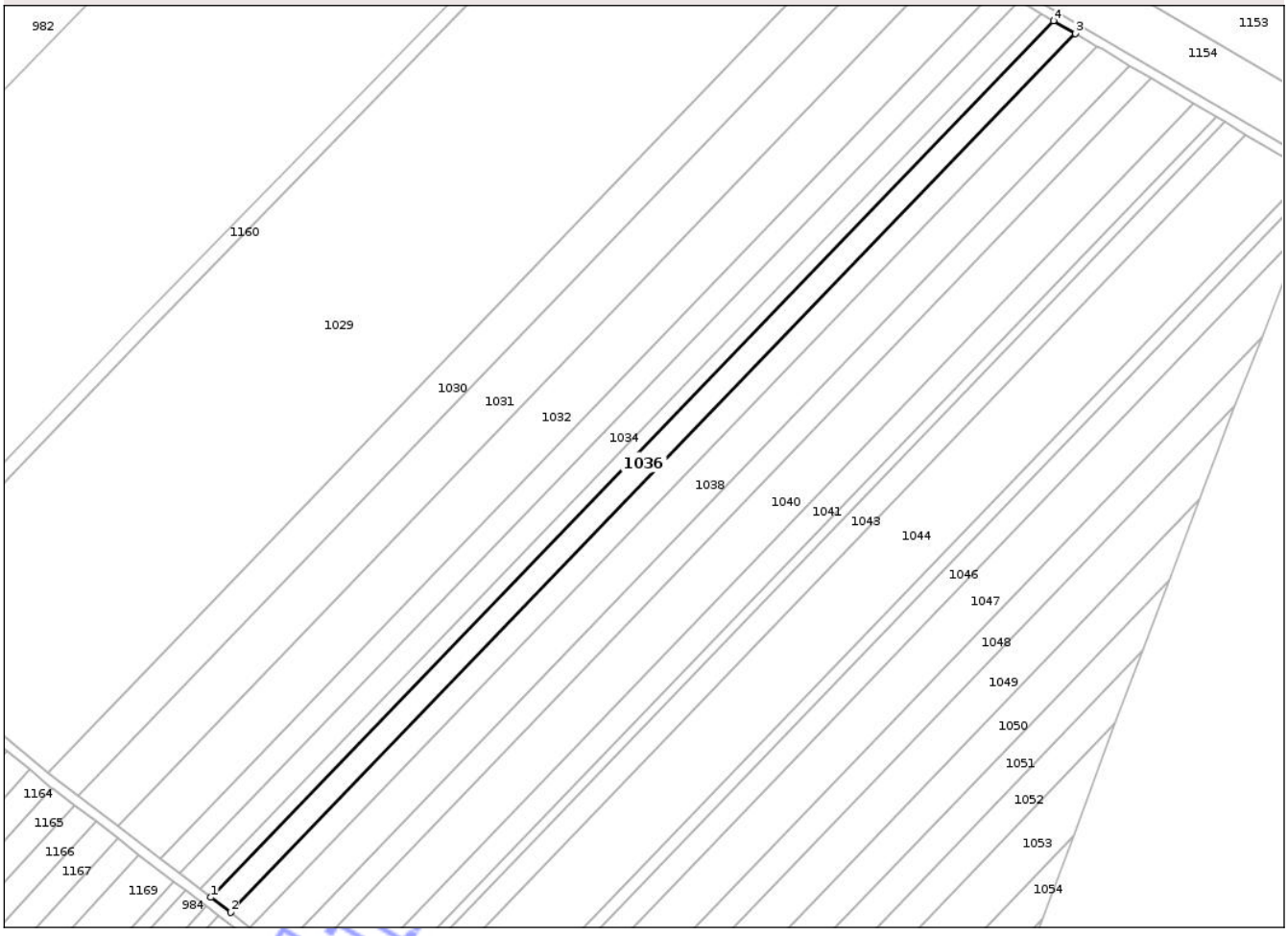

Date referitoare la teren

Crt	Categorie folosință	Intra vilan	Suprafaţa (mp)	Tarla	Parcelă	Nr. topo	Observaţii / Referinţe
1	arabil	NU	5.000	19	75	-	P75 (DIN TP P75/29)

Lungime Segmente
1) Valorile lungimilor segmentelor sunt obţinute din proiecţie în plan.

Punct început	X / Y	Punct sfârşit	X / Y	Lungime segment (** (m)
1	553.546,751 335.164,448	2	553.554,763 335.158,319	10.087
2	553.554,763 335.158,319	3	553.901,09 335.518,24	499.485
3	553.901,09 335.518,24	4	553.892,2 335.523,456	10.307
4	553.892,2 335.523,456	1	553.546,751 335.164,448	498.219

**** Lungimile segmentelor sunt determinate în planul de proiecţie Stereo 70 şi sunt rotunjite la 1 milimetru.**

Document care conține date cu caracter personal, protejat de prevederile Regulamentului (UE) nr. 679/2016 și Legii 190/2018

***** Distanţa dintre puncte este formată din segmente cumulate ce sunt mai mici decât valoarea 1 milimetru.**

Neutilizabil în circuitul civil

DATE DESPRE IMOBILUL NR. 1037

Oficiul de Cadastru şi Publicitate Imobiliară GIURGIU
Biroul de Cadastru şi Publicitate Imobiliară Giurgiu

A. Partea I. Descrierea imobilului

TEREN Extravilan
Adresa: Jud. Giurgiu

Nr. Crt	Nr cadastral Nr. topografic	Suprafaţa* (mp)	Observaţii / Referinţe
A1		5.000	Sector cadastral:42 Teren neimprejmuit;

B. Partea II. Proprietari şi acte

Inscrieri privitoare la dreptul de proprietate şi alte drepturi reale		Referinţe
/		
Act Administrativ nr. 51340, din 31/03/1995 emis de CJSDPAT GIURGIU;		
B1	Intabulare, drept de PROPRIETATE, dobandit prin Reconstituire, cota actuala 1/1, cota initiala 1/1	A1
	1) **NITA R. CONSTANTIN**	

C. Partea III. SARCINI .

Inscrieri privind dezmembramintele dreptului de proprietate, drepturi reale de garanţie şi sarcini	Referinţe
NU SUNT	

Neutilizabil în circuitul civil

Anexa Nr. 1 La Partea I

Teren

Nr cadastral	Suprafaţa (mp)*	Observaţii / Referinţe
	5.000	

* Suprafaţa este determinată in planul de proiecţie Stereo 70.

DETALII LINIARE IMOBIL

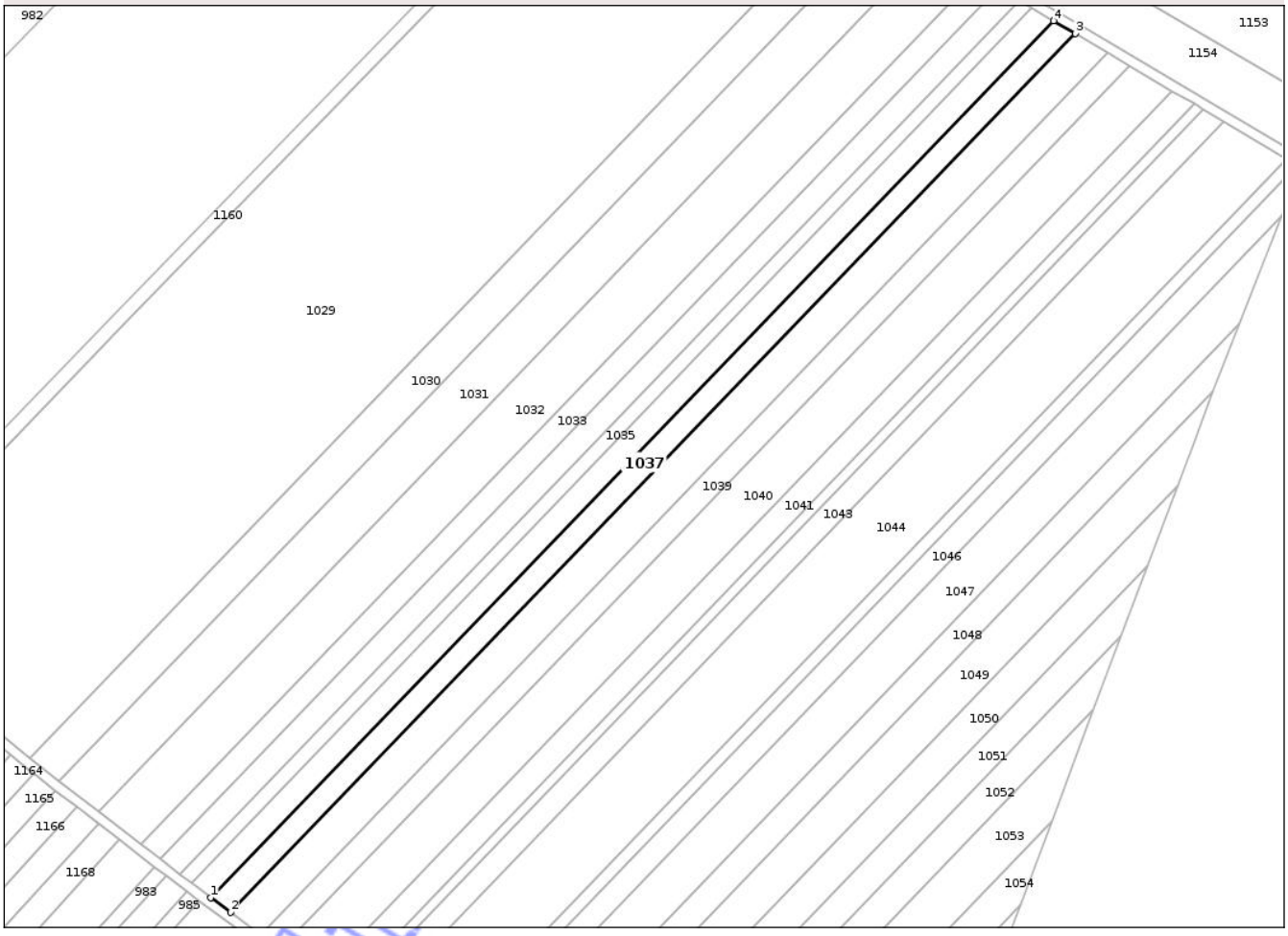

Date referitoare la teren

Crt	Categorie folosință	Intra vilan	Suprafaţa (mp)	Tarla	Parcelă	Nr. topo	Observaţii / Referinţe
1	arabil	NU	5.000	19	75	-	

Lungime Segmente
1) Valorile lungimilor segmentelor sunt obţinute din proiecţie în plan.

Punct început	X / Y	Punct sfârşit	X / Y	Lungime segment (** (m)
1	553.554,763 335.158,319	2	553.562,755 335.152,206	10.062
2	553.562,755 335.152,206	3	553.909,957 335.513,036	500.747
3	553.909,957 335.513,036	4	553.901,09 335.518,24	10.281
4	553.901,09 335.518,24	1	553.554,763 335.158,319	499.485

**** Lungimile segmentelor sunt determinate în planul de proiecţie Stereo 70 şi sunt rotunjite la 1 milimetru.**

Document care conține date cu caracter personal, protejat de prevederile Regulamentului (UE) nr. 679/2016 și Legii 190/2018

***** Distanţa dintre puncte este formată din segmente cumulate ce sunt mai mici decât valoarea 1 milimetru.**

Neutilizabil în circuitul civil

DATE DESPRE IMOBILUL NR. 1038

Oficiul de Cadastru şi Publicitate Imobiliară GIURGIU
Biroul de Cadastru şi Publicitate Imobiliară Giurgiu

A. Partea I. Descrierea imobilului

TEREN Extravilan
Adresa: Jud. Giurgiu

Nr. Crt	Nr cadastral Nr. topografic	Suprafaţa* (mp)	Observaţii / Referinţe
A1		7.700	Sector cadastral:42 Teren neimprejmuit;

B. Partea II. Proprietari şi acte

Inscrieri privitoare la dreptul de proprietate şi alte drepturi reale		Referinţe
/		
Act Administrativ nr. 4346, din 27/10/2006 emis de CJSDPAT GIURGIU;		
B1	Intabulare, drept de PROPRIETATE, dobandit prin Reconstituire, cota actuala 1/1, cota initiala 1/1	A1
	1) **NITULESCU GH IOANA**	

C. Partea III. SARCINI .

Inscrieri privind dezmembramintele dreptului de proprietate, drepturi reale de garanţie şi sarcini	Referinţe
NU SUNT	

Neutilizabil în circuitul civil

Anexa Nr. 1 La Partea I

Teren

Nr cadastral	Suprafaţa (mp)*	Observaţii / Referinţe
	7.700	

* Suprafaţa este determinată in planul de proiecţie Stereo 70.

DETALII LINIARE IMOBIL

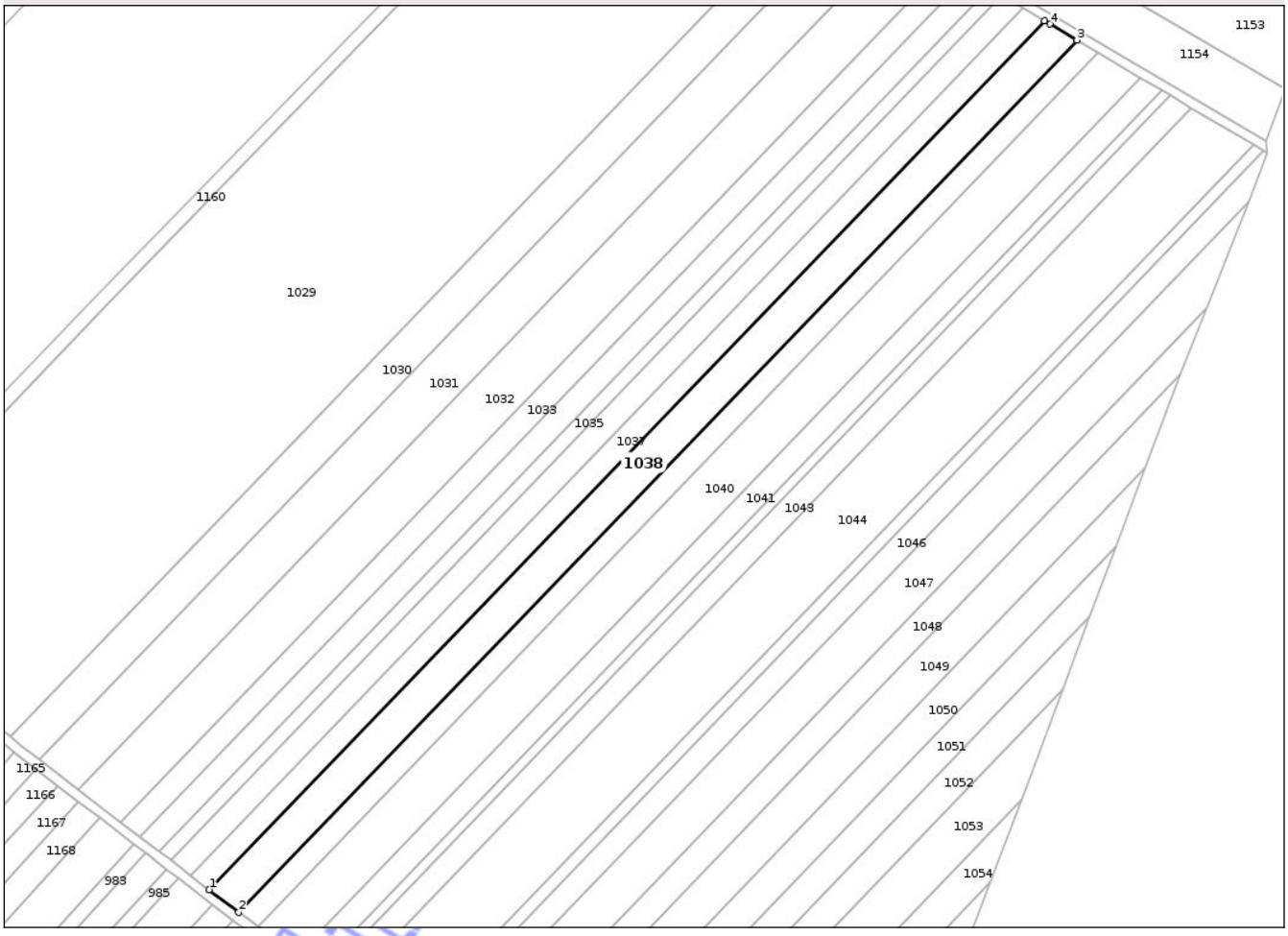

Date referitoare la teren

Crt	Categorie folosință	Intra vilan	Suprafaţa (mp)	Tarla	Parcelă	Nr. topo	Observaţii / Referinţe
1	arabil	NU	7.700	19	75	-	

Lungime Segmente
1) Valorile lungimilor segmentelor sunt obţinute din proiecţie în plan.

Punct început	X / Y	Punct sfârşit	X / Y	Lungime segment (** (m)
1	553.562,755 335.152,206	2	553.575,024 335.142,821	15.447
2	553.575,024 335.142,821	3	553.923,537 335.505,014	502.638
3	553.923,537 335.505,014	4	553.912,334 335.511,641	13.016
4	553.912,334 335.511,641	5	553.909,957 335.513,036	2.756
5	553.909,957 335.513,036	1	553.562,755 335.152,206	500.747

Document care conține date cu caracter personal, protejat de prevederile Regulamentului (UE) nr. 679/2016 și Legii 190/2018

** Lungimile segmentelor sunt determinate în planul de proiecţie Stereo 70 şi sunt rotunjite la 1 milimetru.
*** Distanţa dintre puncte este formată din segmente cumulate ce sunt mai mici decât valoarea 1 milimetru.

Neutilizabil în circuitul civil

DATE DESPRE IMOBILUL NR. 1039

Oficiul de Cadastru şi Publicitate Imobiliară GIURGIU
Biroul de Cadastru şi Publicitate Imobiliară Giurgiu

A. Partea I. Descrierea imobilului

TEREN Extravilan

Adresa: Jud. Giurgiu

Nr. Crt	Nr cadastral Nr. topografic	Suprafaţa* (mp)	Observaţii / Referinţe
A1		5.000	Sector cadastral:42 Teren neimprejmuit;

B. Partea II. Proprietari şi acte

Inscrieri privitoare la dreptul de proprietate şi alte drepturi reale		Referinţe
/		
Act Normativ nr. 7, din 13/03/1996 emis de PARLAMENTUL ROMÂNIEI;		
B1	Inscrierea posesiei, drept de PROPRIETATE, dobandit prin Lege, cota actuala 1/1, cota initiala 1/1	A1
	1) **NEIDENTIFICAT NEIDENTIFICAT**	
B2	Se noteaza mentiunea de proprietar neindeintificat., cota actuala 1/1, cota initiala 1/1	A1

C. Partea III. SARCINI .

Inscrieri privind dezmembramintele dreptului de proprietate, drepturi reale de garanţie şi sarcini	Referinţe
NU SUNT	

Neutilizabil în circuitul civil

Anexa Nr. 1 La Partea I

Teren

Nr cadastral	Suprafaţa (mp)*	Observaţii / Referinţe
	5.000	

* Suprafaţa este determinată in planul de proiecţie Stereo 70.

DETALII LINIARE IMOBIL

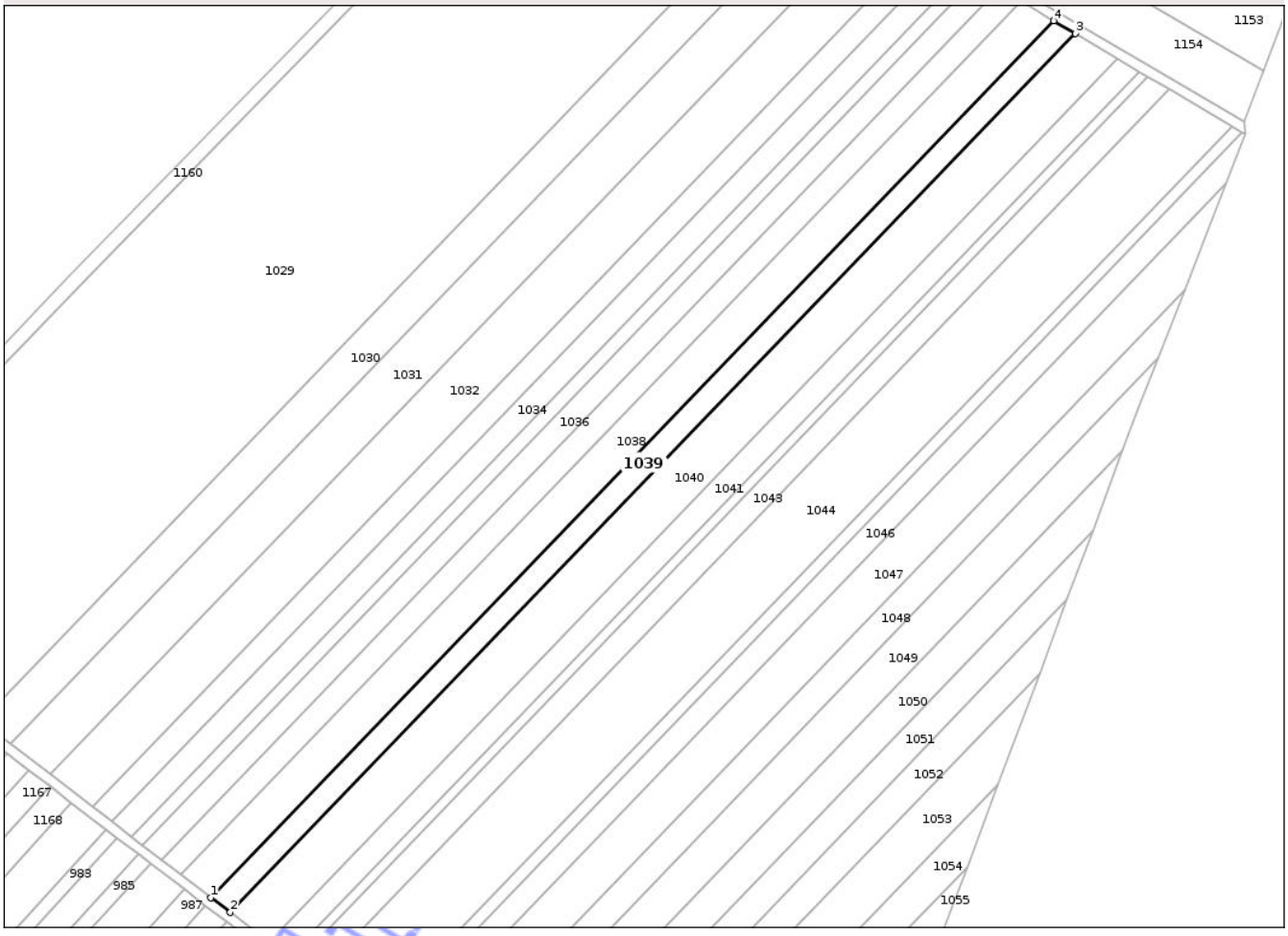

Date referitoare la teren

Crt	Categorie folosință	Intra vilan	Suprafaţa (mp)	Tarla	Parcelă	Nr. topo	Observaţii / Referinţe
1	arabil	NU	5.000	19	75	-	

Lungime Segmente
1) Valorile lungimilor segmentelor sunt obţinute din proiecţie în plan.

Punct început	X / Y	Punct sfârşit	X / Y	Lungime segment (** (m)
1	553.575,024 335.142,821	2	553.582,966 335.136,745	10.0
2	553.582,966 335.136,745	3	553.932,324 335.499,816	503.857
3	553.932,324 335.499,816	4	553.923,537 335.505,014	10.209
4	553.923,537 335.505,014	1	553.575,024 335.142,821	502.638

**** Lungimile segmentelor sunt determinate în planul de proiecţie Stereo 70 şi sunt rotunjite la 1 milimetru.**

Document care conține date cu caracter personal, protejat de prevederile Regulamentului (UE) nr. 679/2016 și Legii 190/2018

***** Distanţa dintre puncte este formată din segmente cumulate ce sunt mai mici decât valoarea 1 milimetru.**

Neutilizabil în circuitul civil

DATE DESPRE IMOBILUL NR. 1131

Oficiul de Cadastru şi Publicitate Imobiliară GIURGIU
Biroul de Cadastru şi Publicitate Imobiliară Giurgiu

A. Partea I. Descrierea imobilului

TEREN Extravilan

Adresa: Jud. Giurgiu

Nr. Crt	Nr cadastral Nr. topografic	Suprafaţa* (mp)	Observaţii / Referinţe
A1		4.000	Sector cadastral:35 Teren neimprejmuit;

B. Partea II. Proprietari şi acte

Inscrieri privitoare la dreptul de proprietate şi alte drepturi reale		Referinţe
/		
Act Normativ nr. 7, din 13/03/1996 emis de PARLAMENTUL ROMÂNIEI;		
B1	Inscrierea posesiei, drept de PROPRIETATE, dobandit prin Lege, cota actuala 1/1, cota initiala 1/1	A1
	1) **NEIDENTIFICAT NEIDENTIFICAT**	
B2	Se noteaza mentiunea proprietar neidentificat., cota actuala 1/1, cota initiala 1/1	A1

C. Partea III. SARCINI .

Inscrieri privind dezmembramintele dreptului de proprietate, drepturi reale de garanţie şi sarcini	Referinţe
NU SUNT	

Neutilizabil în circuitul civil

Anexa Nr. 1 La Partea I

Teren

Nr cadastral	Suprafaţa (mp)*	Observaţii / Referinţe
	4.000	

* Suprafaţa este determinată in planul de proiecţie Stereo 70.

DETALII LINIARE IMOBIL

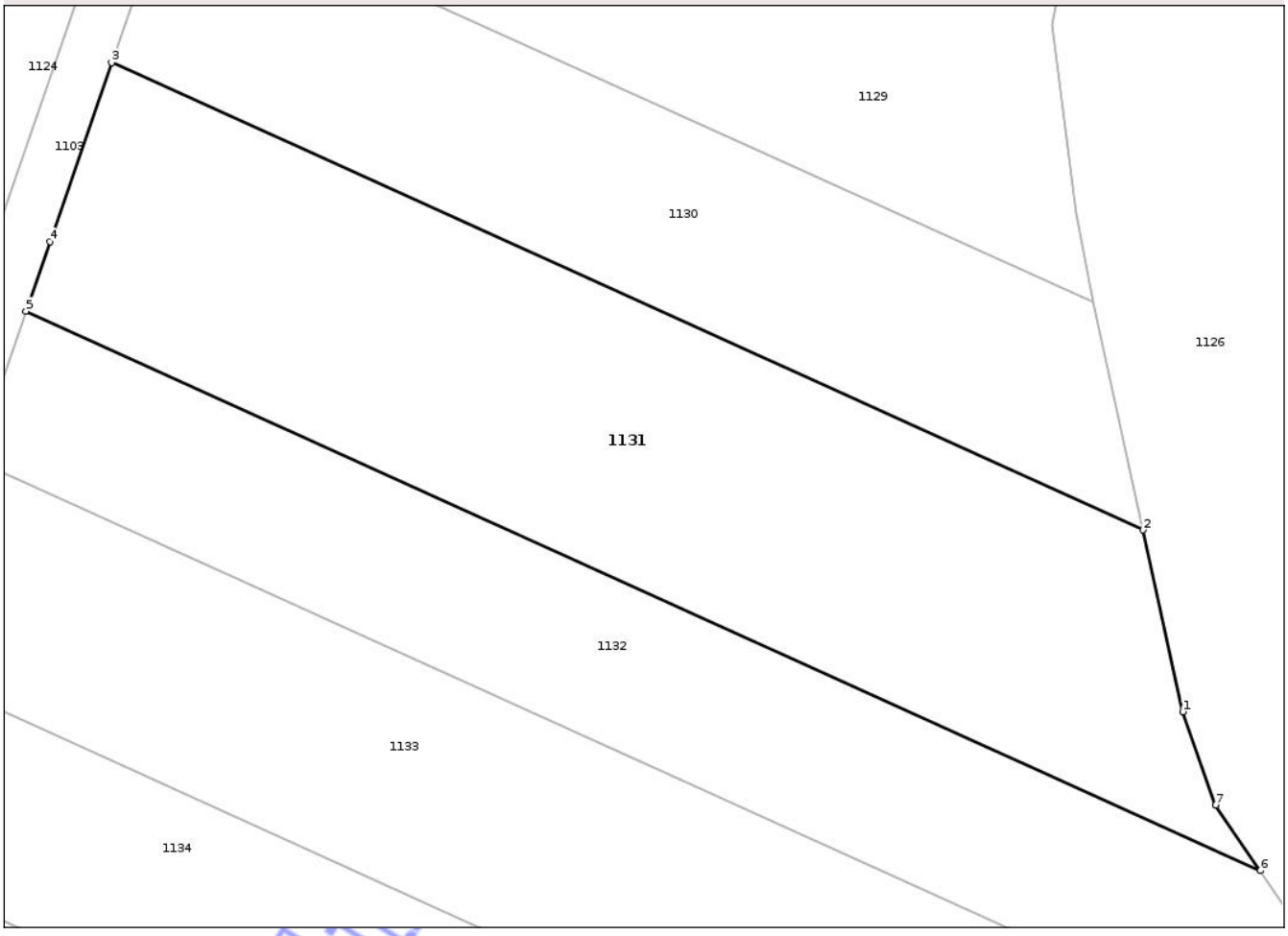

Date referitoare la teren

Crt	Categorie folosință	Intra vilan	Suprafaţa (mp)	Tarla	Parcelă	Nr. topo	Observaţii / Referinţe
1	arabil	NU	4.000	13	62	-	

Lungime Segmente
1) Valorile lungimilor segmentelor sunt obţinute din proiecţie în plan.

Punct început	X / Y	Punct sfârşit	X / Y	Lungime segment (** (m)
1	554.045,811 336.167,602	2	554.041,372 336.187,879	20.757
2	554.041,372 336.187,879	3	553.926,076 336.240,063	126.556
3	553.926,076 336.240,063	4	553.919,176 336.220,074	21.146
4	553.919,176 336.220,074	5	553.916,501 336.212,327	8.196
5	553.916,501 336.212,327	6	554.054,474 336.149,878	151.448

Document care conține date cu caracter personal, protejat de prevederile Regulamentului (UE) nr. 679/2016 și Legii 190/2018

Punct început	X / Y	Punct sfârşit	X / Y	Lungime segment (** (m)
6	554.054,474 336.149,878	7	554.049,475 336.157,159	8.832
7	554.049,475 336.157,159	1	554.045,811 336.167,602	11.067

** Lungimile segmentelor sunt determinate în planul de proiecţie Stereo 70 şi sunt rotunjite la 1 milimetru.
*** Distanţa dintre puncte este formată din segmente cumulate ce sunt mai mici decât valoarea 1 milimetru.

Neutilizabil în circuitul civil

DATE DESPRE IMOBILUL NR. 1027

Oficiul de Cadastru şi Publicitate Imobiliară GIURGIU
Biroul de Cadastru şi Publicitate Imobiliară Giurgiu

A. Partea I. Descrierea imobilului

TEREN Extravilan

Adresa: Jud. Giurgiu

Nr. Crt	Nr cadastral Nr. topografic	Suprafaţa* (mp)	Observaţii / Referinţe
A1	30699	5.000	Sector cadastral:42 Teren neimprejmuit;

B. Partea II. Proprietari şi acte

Inscrieri privitoare la dreptul de proprietate şi alte drepturi reale		Referinţe
11433 / 25/02/2019		
Act Notarial nr. 403, din 19/02/2019 emis de Tudor Maria Amalia;		
B4	Intabulare, drept de PROPRIETATEcumparare, dobandit prin Conventie, cota actuala 1/1, cota initiala 1/1	A1
	1) **CZM VASTLAND SRL**, CIF:39731340	

C. Partea III. SARCINI .

Inscrieri privind dezmembramintele dreptului de proprietate, drepturi reale de garanţie şi sarcini	Referinţe
NU SUNT	

Neutilizabil în circuitul civil

Anexa Nr. 1 La Partea I

Teren

Nr cadastral	Suprafaţa (mp)*	Observaţii / Referinţe
30699	5.000	

* Suprafaţa este determinată in planul de proiecţie Stereo 70.

DETALII LINIARE IMOBIL

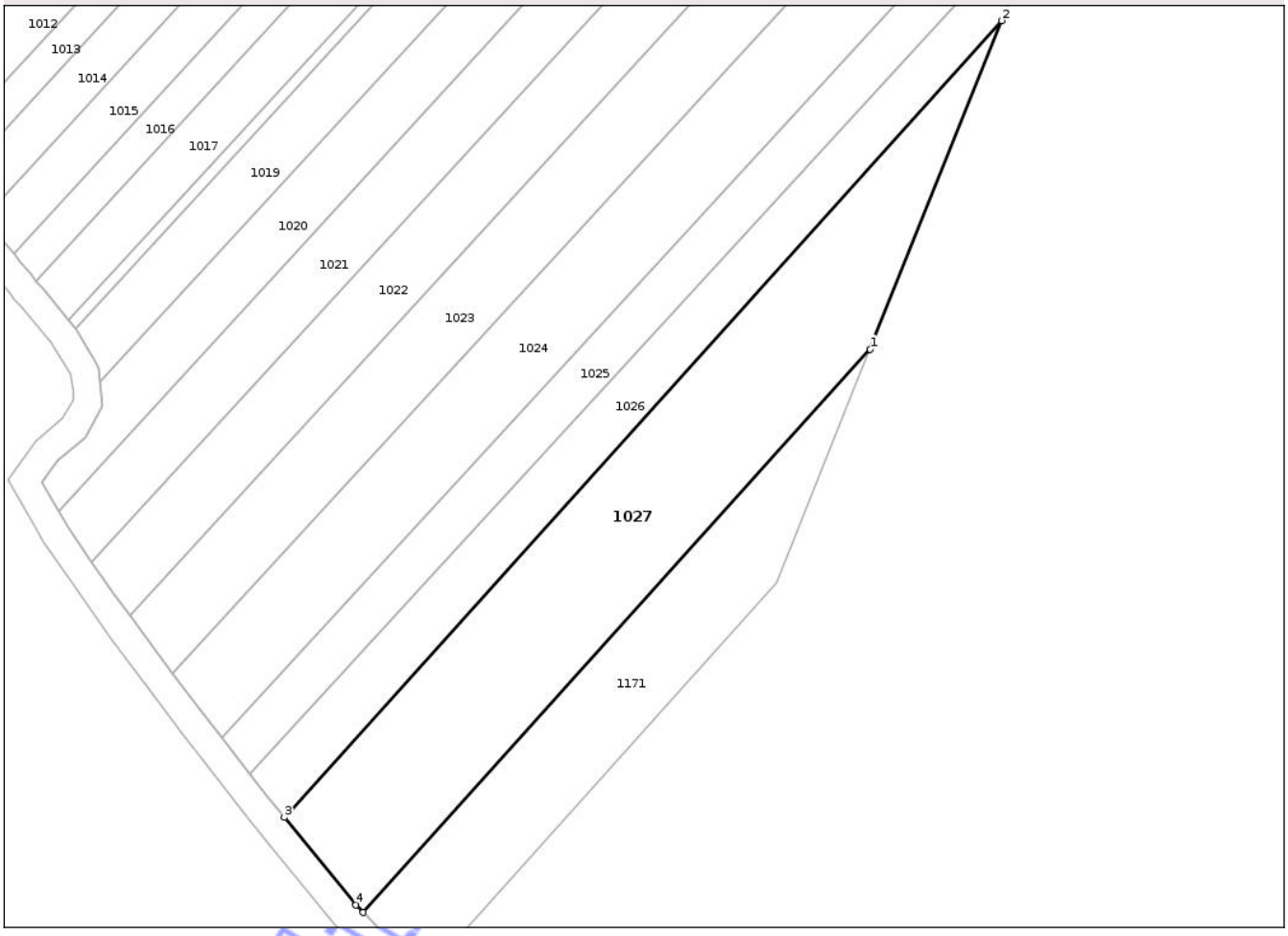

Date referitoare la teren

Crt	Categorie folosință	Intra vilan	Suprafaţa (mp)	Tarla	Parcelă	Nr. topo	Observaţii / Referinţe
1	arabil	NU	5.000	19	75	-	

Lungime Segmente
1) Valorile lungimilor segmentelor sunt obţinute din proiecţie în plan.

Punct început	X / Y	Punct sfârşit	X / Y	Lungime segment (** (m)
1	553.631,971 334.519,391	2	553.659,833 334.588,857	74.845
2	553.659,833 334.588,857	3	553.507,965 334.420,42	226.793
3	553.507,965 334.420,42	4	553.523,131 334.401,901	23.937
4	553.523,131 334.401,901	5	553.524,633 334.400,343	2.164
5	553.524,633 334.400,343	1	553.631,971 334.519,391	160.293

Document care conține date cu caracter personal, protejat de prevederile Regulamentului (UE) nr. 679/2016 și Legii 190/2018

** Lungimile segmentelor sunt determinate în planul de proiecţie Stereo 70 şi sunt rotunjite la 1 milimetru.
*** Distanţa dintre puncte este formată din segmente cumulate ce sunt mai mici decât valoarea 1 milimetru.

Neutilizabil în circuitul civil

DATE DESPRE IMOBILUL NR. 1157

Oficiul de Cadastru şi Publicitate Imobiliară GIURGIU
Biroul de Cadastru şi Publicitate Imobiliară Giurgiu

A. Partea I. Descrierea imobilului

TEREN Extravilan

Adresa: Jud. Giurgiu

Nr. Crt	Nr cadastral Nr. topografic	Suprafaţa* (mp)	Observaţii / Referinţe
A1		2.000	Sector cadastral:39 Teren neimprejmuit;

B. Partea II. Proprietari şi acte

Inscrieri privitoare la dreptul de proprietate şi alte drepturi reale		Referinţe
/		
Act Administrativ nr. 99485, din 03/06/2003 emis de CJSDPAT GIURGIU;		
B1	Intabulare, drept de PROPRIETATE, dobandit prin Reconstituire, cota actuala 1/1, cota initiala 1/1	A1
	1) **BALTA C, RADA** 2) **MANEA C. GHEORGHE**	

C. Partea III. SARCINI .

Inscrieri privind dezmembramintele dreptului de proprietate, drepturi reale de garanţie şi sarcini	Referinţe
NU SUNT	

Neutilizabil în circuitul civil

Anexa Nr. 1 La Partea I

Teren

Nr cadastral	Suprafaţa (mp)*	Observaţii / Referinţe
	2.000	

* Suprafaţa este determinată in planul de proiecţie Stereo 70.

DETALII LINIARE IMOBIL

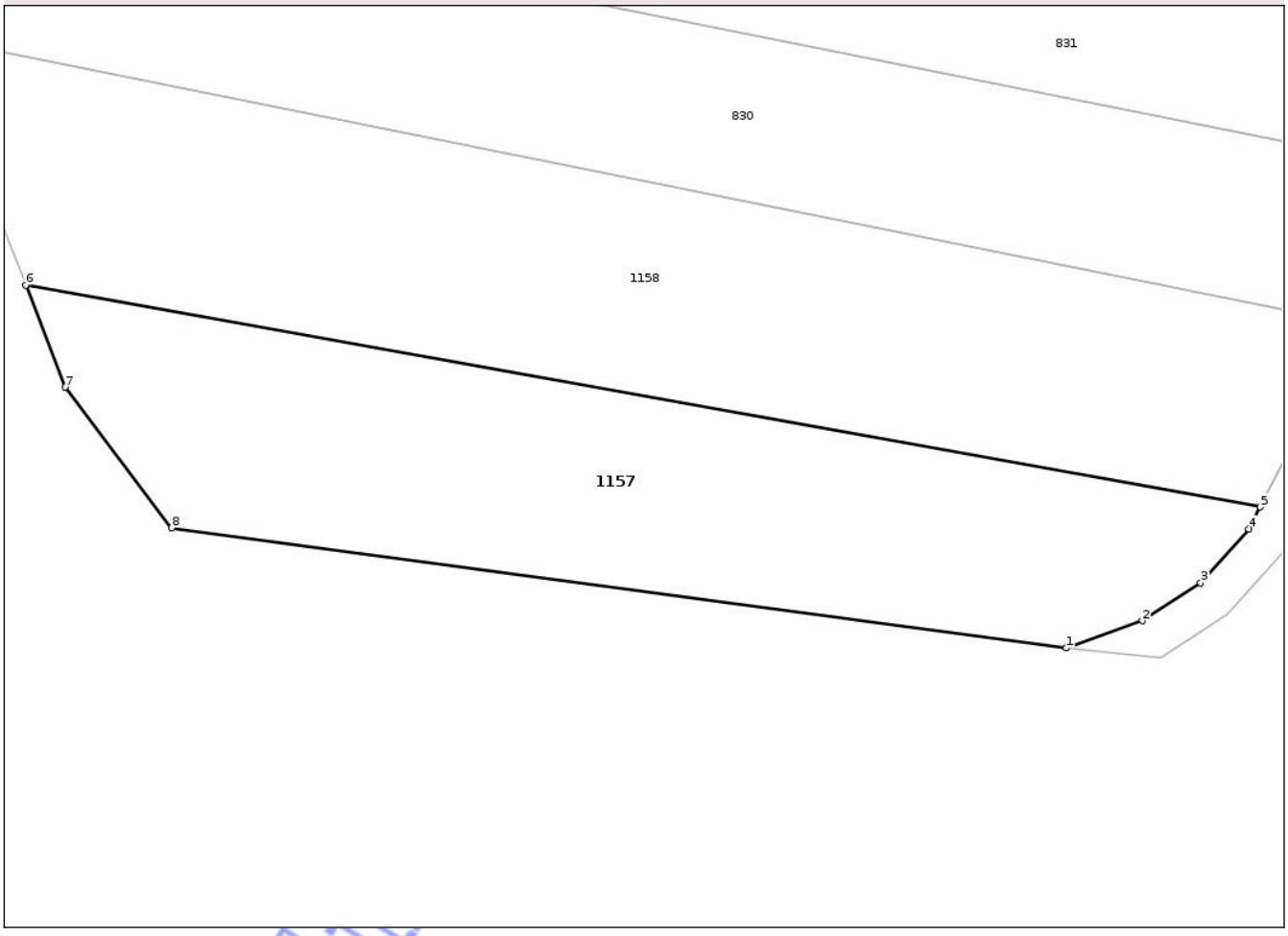

Date referitoare la teren

Crt	Categorie folosință	Intra vilan	Suprafaţa (mp)	Tarla	Parcelă	Nr. topo	Observaţii / Referinţe
1	arabil	NU	2.000	16	68	-	P68 (DIN TP P68/1)

Lungime Segmente
1) Valorile lungimilor segmentelor sunt obţinute din proiecţie în plan.

Punct început	X / Y	Punct sfârşit	X / Y	Lungime segment (** (m)
1	551.505,261 335.774,695	2	551.512,596 335.777,321	7.791
2	551.512,596 335.777,321	3	551.518,22 335.780,985	6.712
3	551.518,22 335.780,985	4	551.522,866 335.786,175	6.966
4	551.522,866 335.786,175	5	551.523,967 335.788,285	2.38
5	551.523,967 335.788,285	6	551.404,886 335.809,671	120.986

Document care conține date cu caracter personal, protejat de prevederile Regulamentului (UE) nr. 679/2016 și Legii 190/2018

Punct început	X / Y	Punct sfârşit	X / Y	Lungime segment (** (m)
6	551.404,886 335.809,671	7	551.408,671 335.799,833	10.541
7	551.408,671 335.799,833	8	551.418,94 335.786,271	17.011
8	551.418,94 335.786,271	1	551.505,261 335.774,695	87.094

** Lungimile segmentelor sunt determinate în planul de proiecţie Stereo 70 şi sunt rotunjite la 1 milimetru.
*** Distanţa dintre puncte este formată din segmente cumulate ce sunt mai mici decât valoarea 1 milimetru.

Neutilizabil în circuitul civil

DATE DESPRE IMOBILUL NR. 1158

Oficiul de Cadastru şi Publicitate Imobiliară GIURGIU
Biroul de Cadastru şi Publicitate Imobiliară Giurgiu

A. Partea I. Descrierea imobilului

TEREN Extravilan

Adresa: Jud. Giurgiu

Nr. Crt	Nr cadastral Nr. topografic	Suprafaţa* (mp)	Observaţii / Referinţe
A1		2.654	Sector cadastral:39 Teren neimprejmuit;

B. Partea II. Proprietari şi acte

Inscrieri privitoare la dreptul de proprietate şi alte drepturi reale		Referinţe
/		
Act Administrativ nr. 70650, din 22/04/2002 emis de CJSDPAT GIURGIU;		
B1	Intabulare, drept de PROPRIETATE, dobandit prin Reconstituire, cota actuala 1/1, cota initiala 1/1	A1
	1) **DRAGOMIR NICULAE** 2) **PÎRVULESCU GHEORGHITA** 3) **STANCU IOANA**	

C. Partea III. SARCINI .

Inscrieri privind dezmembramintele dreptului de proprietate, drepturi reale de garanţie şi sarcini	Referinţe
NU SUNT	

Neutilizabil în circuitul civil

Anexa Nr. 1 La Partea I

Teren

Nr cadastral	Suprafaţa (mp)*	Observaţii / Referinţe
	2.654	

* Suprafaţa este determinată in planul de proiecţie Stereo 70.

DETALII LINIARE IMOBIL

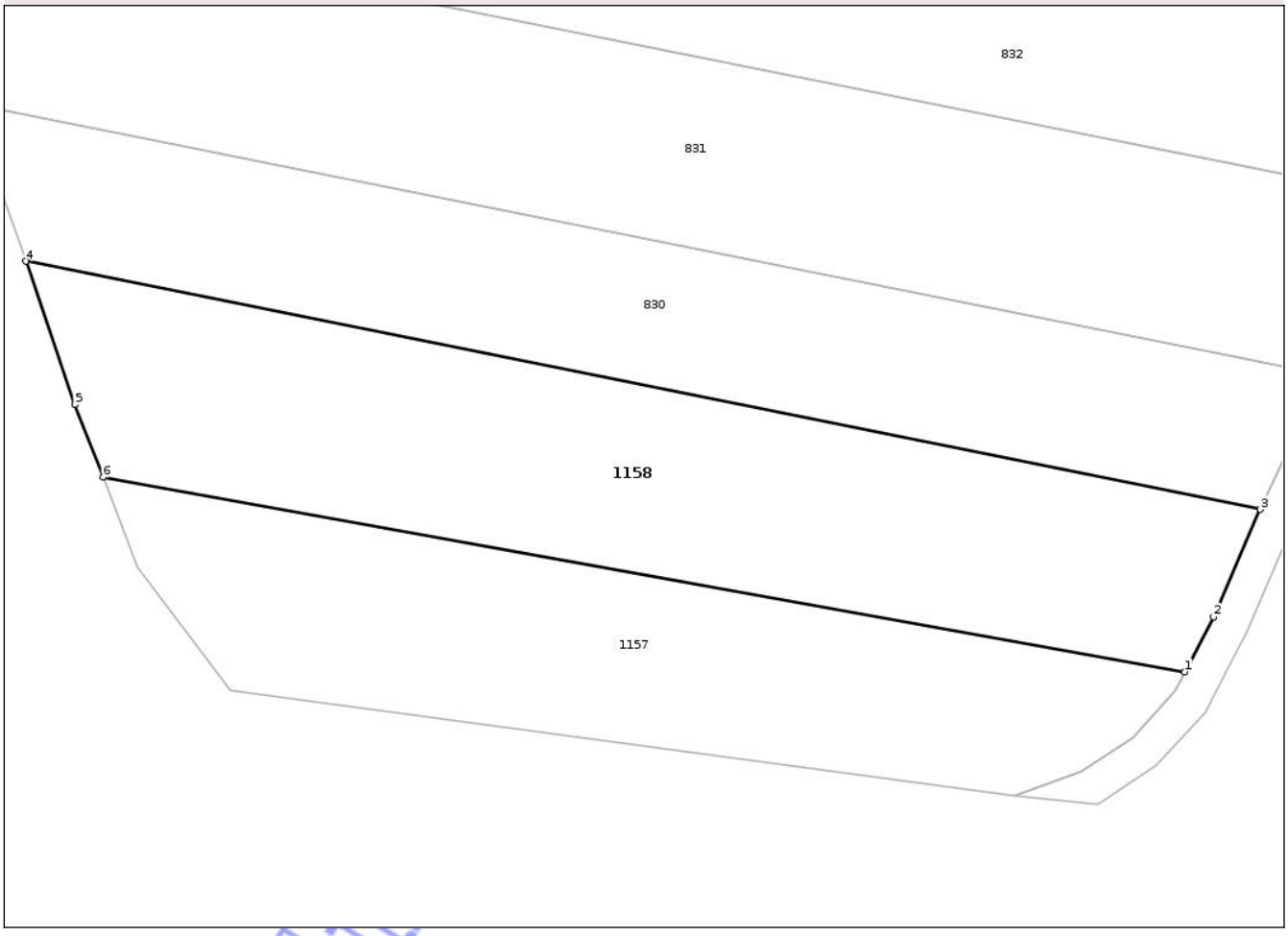

Date referitoare la teren

Crt	Categorie folosință	Intra vilan	Suprafaţa (mp)	Tarla	Parcelă	Nr. topo	Observaţii / Referinţe
1	arabil	NU	2.654	16	68	-	T16 P68 (DIN TP T22 P90/2)

Lungime Segmente
1) Valorile lungimilor segmentelor sunt obţinute din proiecţie în plan.

Punct început	X / Y	Punct sfârşit	X / Y	Lungime segment (** (m)
1	551.523,967 335.788,285	2	551.527,125 335.794,34	6.829
2	551.527,125 335.794,34	3	551.532,254 335.806,138	12.865
3	551.532,254 335.806,138	4	551.396,406 335.833,408	138.558
4	551.396,406 335.833,408	5	551.401,803 335.817,652	16.655
5	551.401,803 335.817,652	6	551.404,886 335.809,671	8.556

Document care conține date cu caracter personal, protejat de prevederile Regulamentului (UE) nr. 679/2016 și Legii 190/2018

Punct început	X / Y	Punct sfârşit	X / Y	Lungime segment (** (m)
6	551.404,886 335.809,671	1	551.523,967 335.788,285	120.986

** Lungimile segmentelor sunt determinate în planul de proiecţie Stereo 70 şi sunt rotunjite la 1 milimetru.
*** Distanţa dintre puncte este formată din segmente cumulate ce sunt mai mici decât valoarea 1 milimetru.

Neutilizabil în circuitul civil

DATE DESPRE IMOBILUL NR. 830

Oficiul de Cadastru şi Publicitate Imobiliară GIURGIU
Biroul de Cadastru şi Publicitate Imobiliară Giurgiu

A. Partea I. Descrierea imobilului

TEREN Extravilan

Adresa: Jud. Giurgiu

Nr. Crt	Nr cadastral Nr. topografic	Suprafaţa* (mp)	Observaţii / Referinţe
A1		2.300	Sector cadastral:39 Teren neimprejmuit;

B. Partea II. Proprietari şi acte

Inscrieri privitoare la dreptul de proprietate şi alte drepturi reale		Referinţe
/		
Act Administrativ nr. 51319, din 22/03/2008 emis de CJSDPAT GIURGIU;		
B1	Intabulare, drept de PROPRIETATE, dobandit prin Reconstituire, cota actuala 1/1, cota initiala 1/1	A1
	1) **DRAGOMIR TUDORA** 2) **CONSTANTIN ELENA**	

C. Partea III. SARCINI .

Inscrieri privind dezmembramintele dreptului de proprietate, drepturi reale de garanţie şi sarcini	Referinţe
NU SUNT	

Neutilizabil în circuitul civil

Anexa Nr. 1 La Partea I

Teren

Nr cadastral	Suprafaţa (mp)*	Observaţii / Referinţe
	2.300	

* Suprafaţa este determinată in planul de proiecţie Stereo 70.

DETALII LINIARE IMOBIL

Date referitoare la teren

Crt	Categorie folosință	Intra vilan	Suprafaţa (mp)	Tarla	Parcelă	Nr. topo	Observaţii / Referinţe
1	arabil	NU	2.300	16	68	-	T16 P68 (DIN TP T22 P90)

Lungime Segmente
1) Valorile lungimilor segmentelor sunt obţinute din proiecţie în plan.

Punct început	X / Y	Punct sfârşit	X / Y	Lungime segment (** (m)
1	551.539,139 335.820,942	2	551.389,893 335.850,829	152.209
2	551.389,893 335.850,829	3	551.390,62 335.849,423	1.583
3	551.390,62 335.849,423	4	551.396,406 335.833,408	17.028
4	551.396,406 335.833,408	5	551.532,254 335.806,138	138.558
5	551.532,254 335.806,138	6	551.532,97 335.807,783	1.794

Document care conține date cu caracter personal, protejat de prevederile Regulamentului (UE) nr. 679/2016 și Legii 190/2018

Punct început	X / Y	Punct sfârşit	X / Y	Lungime segment (** (m)
6	551.532,97 335.807,783	1	551.539,139 335.820,942	14.533

** Lungimile segmentelor sunt determinate în planul de proiecţie Stereo 70 şi sunt rotunjite la 1 milimetru.
*** Distanţa dintre puncte este formată din segmente cumulate ce sunt mai mici decât valoarea 1 milimetru.

Neutilizabil în circuitul civil

DATE DESPRE IMOBILUL NR. 831

Oficiul de Cadastru şi Publicitate Imobiliară GIURGIU
Biroul de Cadastru şi Publicitate Imobiliară Giurgiu

A. Partea I. Descrierea imobilului

TEREN Extravilan

Adresa: Jud. Giurgiu

Nr. Crt	Nr cadastral Nr. topografic	Suprafaţa* (mp)	Observaţii / Referinţe
A1		3.400	Sector cadastral:39 Teren neimprejmuit;

B. Partea II. Proprietari şi acte

Inscrieri privitoare la dreptul de proprietate şi alte drepturi reale		Referinţe
/		
Act Administrativ nr. 51339, din 30/03/1995 emis de CJSDPAT GIURGIU;		
B1	Intabulare, drept de PROPRIETATE, dobandit prin Reconstituire, cota actuala 1/1, cota initiala 1/1	A1
	1) **CONSTANTIN P. Z. ION**	

C. Partea III. SARCINI .

Inscrieri privind dezmembramintele dreptului de proprietate, drepturi reale de garanţie şi sarcini	Referinţe
NU SUNT	

Neutilizabil în circuitul civil

Anexa Nr. 1 La Partea I

Teren

Nr cadastral	Suprafaţa (mp)*	Observaţii / Referinţe
	3.400	

* Suprafaţa este determinată in planul de proiecţie Stereo 70.

DETALII LINIARE IMOBIL

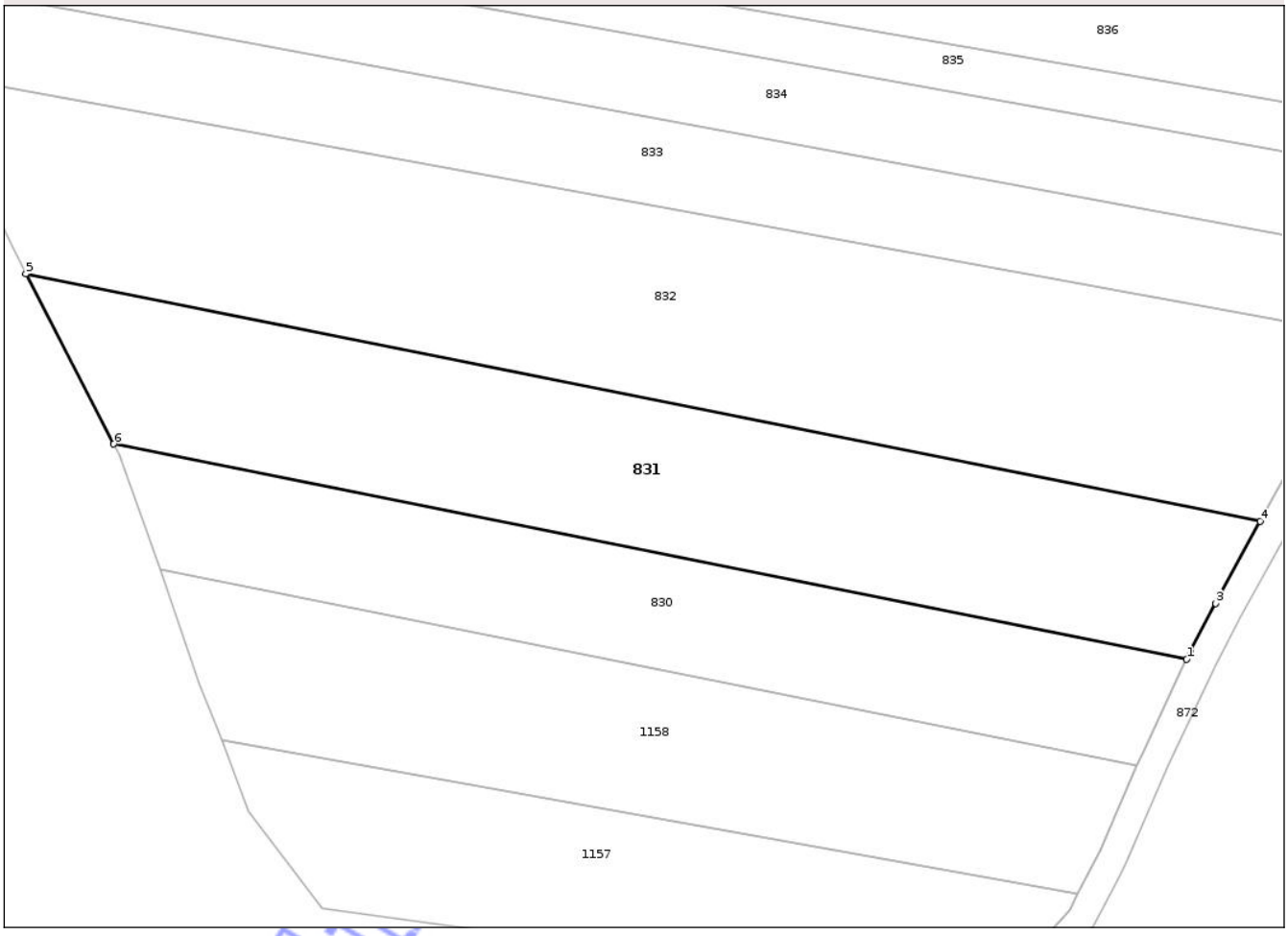

Date referitoare la teren

Crt	Categorie folosință	Intra vilan	Suprafaţa (mp)	Tarla	Parcelă	Nr. topo	Observaţii / Referinţe
1	arabil	NU	3.400	16	68	-	T16 P68 (DIN TP T22 P90)

Lungime Segmente
1) Valorile lungimilor segmentelor sunt obţinute din proiecţie în plan.

Punct început	X / Y	Punct sfârşit	X / Y	Lungime segment (** (m)
1	551.539,139 335.820,942	2	551.539,645 335.822,02	1.191
2	551.539,645 335.822,02	3	551.543,165 335.828,699	7.55
3	551.543,165 335.828,699	4	551.549,371 335.840,089	12.971
4	551.549,371 335.840,089	5	551.377,672 335.874,472	175.108
5	551.377,672 335.874,472	6	551.389,893 335.850,829	26.615

Document care conține date cu caracter personal, protejat de prevederile Regulamentului (UE) nr. 679/2016 și Legii 190/2018

Punct început	X / Y	Punct sfârşit	X / Y	Lungime segment (** (m)
6	551.389,893 335.850,829	1	551.539,139 335.820,942	152.209

** Lungimile segmentelor sunt determinate în planul de proiecţie Stereo 70 şi sunt rotunjite la 1 milimetru.
*** Distanţa dintre puncte este formată din segmente cumulate ce sunt mai mici decât valoarea 1 milimetru.

Neutilizabil în circuitul civil

DATE DESPRE IMOBILUL NR. 832

Oficiul de Cadastru şi Publicitate Imobiliară GIURGIU
Biroul de Cadastru şi Publicitate Imobiliară Giurgiu

A. Partea I. Descrierea imobilului

TEREN Extravilan
Adresa: Jud. Giurgiu

Nr. Crt	Nr cadastral Nr. topografic	Suprafaţa* (mp)	Observaţii / Referinţe
A1		5.000	Sector cadastral:39 Teren neimprejmuit;

B. Partea II. Proprietari şi acte

Inscrieri privitoare la dreptul de proprietate şi alte drepturi reale		Referinţe
/		
Act Administrativ nr. 43432, din 25/06/2008 emis de CJSDPAT GIURGIU;		
B1	Intabulare, drept de PROPRIETATE, dobandit prin Reconstituire, cota actuala 1/1, cota initiala 1/1	A1
	1) **VASILE T ION**	

C. Partea III. SARCINI .

Inscrieri privind dezmembramintele dreptului de proprietate, drepturi reale de garanţie şi sarcini	Referinţe
NU SUNT	

Neutilizabil în circuitul civil

Anexa Nr. 1 La Partea I

Teren

Nr cadastral	Suprafaţa (mp)*	Observaţii / Referinţe
	5.000	

* Suprafaţa este determinată in planul de proiecţie Stereo 70.

DETALII LINIARE IMOBIL

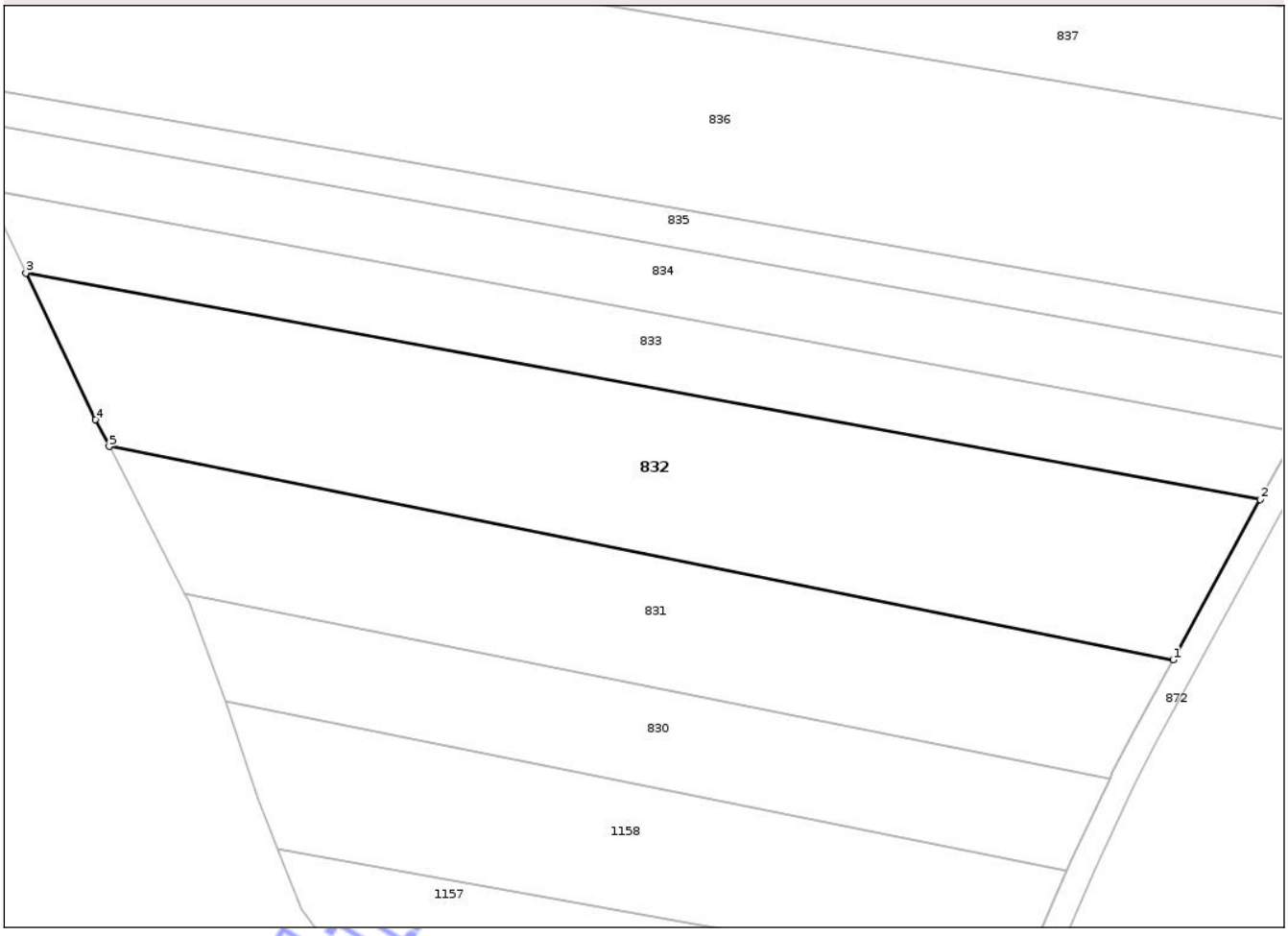

Date referitoare la teren

Crt	Categorie folosință	Intra vilan	Suprafaţa (mp)	Tarla	Parcelă	Nr. topo	Observaţii / Referinţe
1	arabil	NU	5.000	16	68	-	T16 P68 (DIN TP T22 P90)

Lungime Segmente
1) Valorile lungimilor segmentelor sunt obţinute din proiecţie în plan.

Punct început	X / Y	Punct sfârşit	X / Y	Lungime segment (** (m)
1	551.549,371 335.840,089	2	551.563,452 335.865,931	29.429
2	551.563,452 335.865,931	3	551.364,23 335.902,403	202.533
3	551.364,23 335.902,403	4	551.375,45 335.878,771	26.16
4	551.375,45 335.878,771	5	551.377,672 335.874,472	4.839
5	551.377,672 335.874,472	1	551.549,371 335.840,089	175.108

Document care conține date cu caracter personal, protejat de prevederile Regulamentului (UE) nr. 679/2016 și Legii 190/2018

** Lungimile segmentelor sunt determinate în planul de proiecţie Stereo 70 şi sunt rotunjite la 1 milimetru.
*** Distanţa dintre puncte este formată din segmente cumulate ce sunt mai mici decât valoarea 1 milimetru.

Neutilizabil în circuitul civil

DATE DESPRE IMOBILUL NR. 833

Oficiul de Cadastru şi Publicitate Imobiliară GIURGIU
Biroul de Cadastru şi Publicitate Imobiliară Giurgiu

A. Partea I. Descrierea imobilului

TEREN Extravilan

Adresa: Jud. Giurgiu

Nr. Crt	Nr cadastral Nr. topografic	Suprafaţa* (mp)	Observaţii / Referinţe
A1		2.500	Sector cadastral:39 Teren neimprejmuit;

B. Partea II. Proprietari şi acte

Inscrieri privitoare la dreptul de proprietate şi alte drepturi reale		Referinţe
/		
Act Normativ nr. 7, din 13/03/1996 emis de PARLAMENTUL ROMÂNIEI;		
B1	Inscrierea posesiei, drept de PROPRIETATE, dobandit prin Lege, cota actuala 1/1, cota initiala 1/1	A1
	1) **NEIDENTIFICAT NEIDENTIFICAT**	
B2	Se noteaza mentiunea proprietar neindentificat.	A1

C. Partea III. SARCINI .

Inscrieri privind dezmembramintele dreptului de proprietate, drepturi reale de garanţie şi sarcini	Referinţe
NU SUNT	

Neutilizabil în circuitul civil

Anexa Nr. 1 La Partea I

Teren

Nr cadastral	Suprafaţa (mp)*	Observaţii / Referinţe
	2.500	

* Suprafaţa este determinată in planul de proiecţie Stereo 70.

DETALII LINIARE IMOBIL

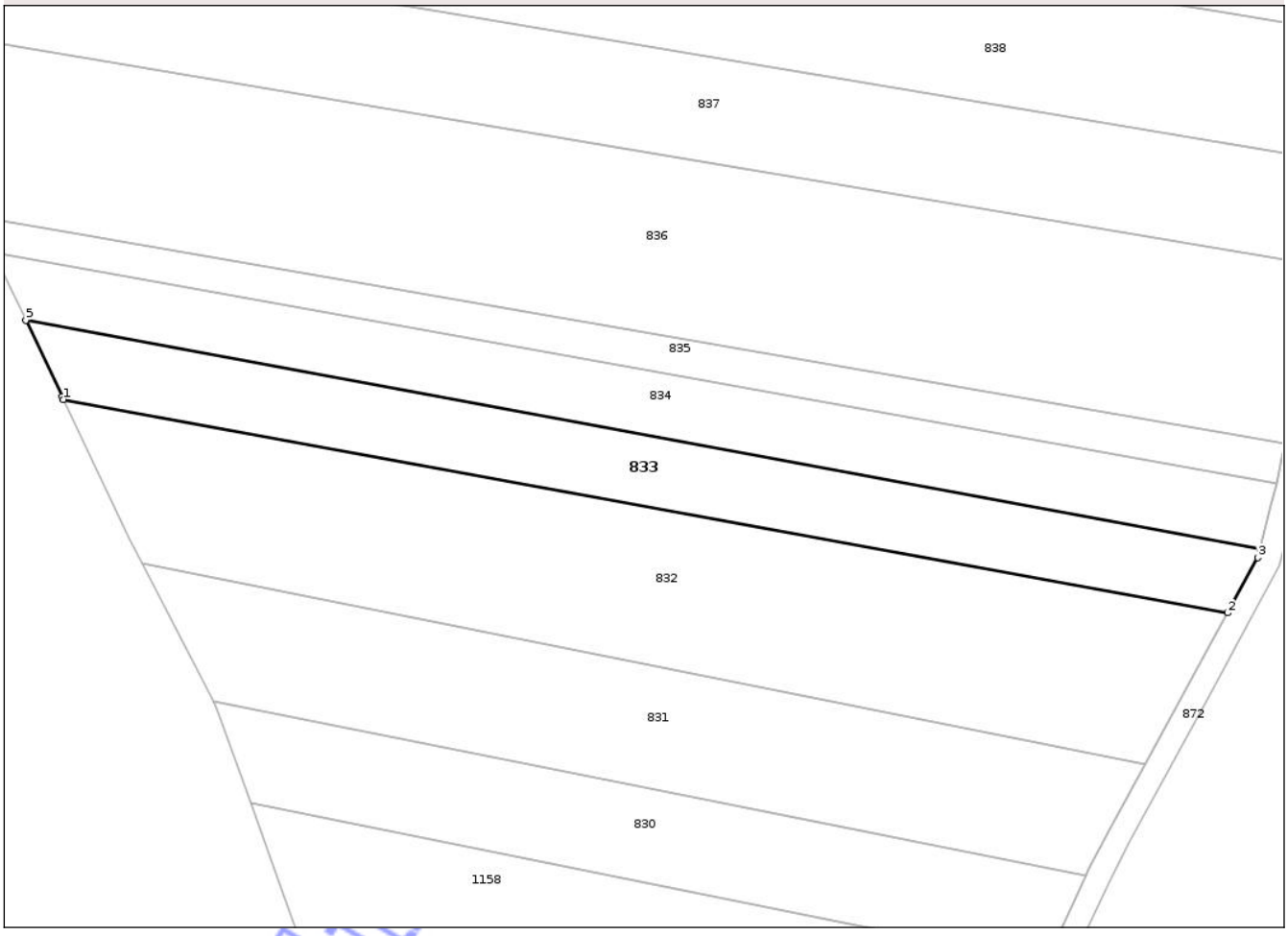

Date referitoare la teren

Crt	Categorie folosință	Intra vilan	Suprafaţa (mp)	Tarla	Parcelă	Nr. topo	Observaţii / Referinţe
1	arabil	NU	2.500	16	68	-	

Lungime Segmente
1) Valorile lungimilor segmentelor sunt obţinute din proiecţie în plan.

Punct început	X / Y	Punct sfârşit	X / Y	Lungime segment (** (m)
1	551.364,23 335.902,403	2	551.563,452 335.865,931	202.533
2	551.563,452 335.865,931	3	551.568,586 335.875,353	10.73
3	551.568,586 335.875,353	4	551.568,986 335.876,92	1.617
4	551.568,986 335.876,92	5	551.357,81 335.915,926	214.748
5	551.357,81 335.915,926	6	551.363,994 335.902,902	14.418

Document care conține date cu caracter personal, protejat de prevederile Regulamentului (UE) nr. 679/2016 și Legii 190/2018

Punct început	X / Y	Punct sfârşit	X / Y	Lungime segment (** (m)
6	551.363,994 335.902,902	1	551.364,23 335.902,403	0.552

** Lungimile segmentelor sunt determinate în planul de proiecţie Stereo 70 şi sunt rotunjite la 1 milimetru.
*** Distanţa dintre puncte este formată din segmente cumulate ce sunt mai mici decât valoarea 1 milimetru.

Neutilizabil în circuitul civil

DATE DESPRE IMOBILUL NR. 834

Oficiul de Cadastru şi Publicitate Imobiliară GIURGIU
Biroul de Cadastru şi Publicitate Imobiliară Giurgiu

A. Partea I. Descrierea imobilului

TEREN Extravilan

Adresa: Jud. Giurgiu

Nr. Crt	Nr cadastral Nr. topografic	Suprafaţa* (mp)	Observaţii / Referinţe
A1		2.397	Sector cadastral:39 Teren neimprejmuit;

B. Partea II. Proprietari şi acte

Inscrieri privitoare la dreptul de proprietate şi alte drepturi reale		Referinţe
/		
Act Administrativ nr. 110051, din 17/03/2009 emis de CJSDPAT GIURGIU;		
B1	Intabulare, drept de PROPRIETATE, dobandit prin Reconstituire, cota actuala 1/1, cota initiala 1/1	A1
	1) **STOICA N ILIE**	

C. Partea III. SARCINI .

Inscrieri privind dezmembramintele dreptului de proprietate, drepturi reale de garanţie şi sarcini	Referinţe
NU SUNT	

Neutilizabil în circuitul civil

Anexa Nr. 1 La Partea I

Teren

Nr cadastral	Suprafaţa (mp)*	Observaţii / Referinţe
	2.397	

* Suprafaţa este determinată in planul de proiecţie Stereo 70.

DETALII LINIARE IMOBIL

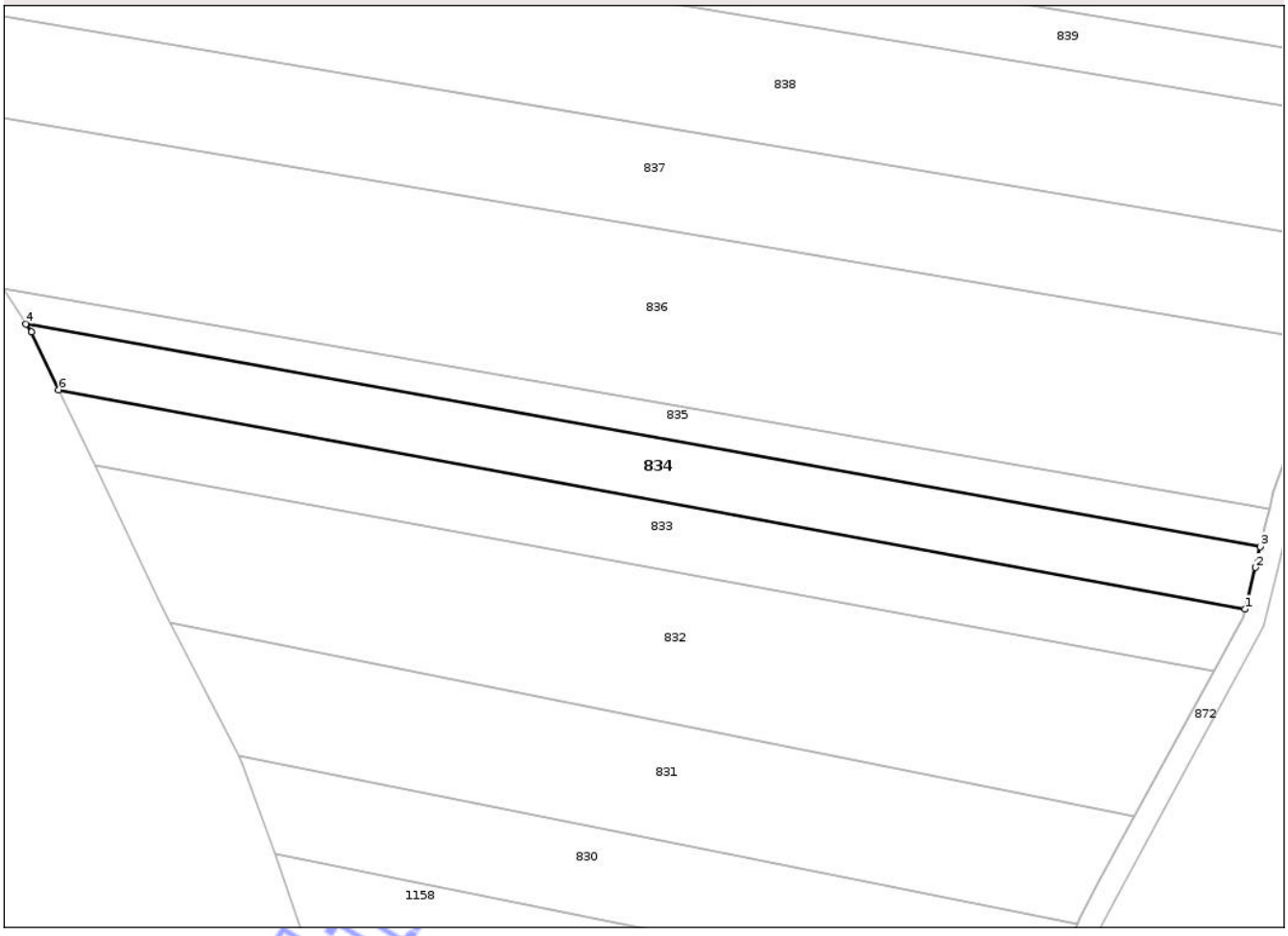

Date referitoare la teren

Crt	Categorie folosință	Intra vilan	Suprafaţa (mp)	Tarla	Parcelă	Nr. topo	Observaţii / Referinţe
1	arabil	NU	2.397	16	68	-	T16 P68 (DIN TP T14 P62)

Lungime Segmente
1) Valorile lungimilor segmentelor sunt obţinute din proiecţie în plan.

Punct început	X / Y	Punct sfârşit	X / Y	Lungime segment (** (m)
1	551.568,986 335.876,92	2	551.570,873 335.884,335	7.651
2	551.570,873 335.884,335	3	551.571,729 335.888,034	3.797
3	551.571,729 335.888,034	4	551.351,988 335.927,633	223.281
4	551.351,988 335.927,633	5	551.352,949 335.926,167	1.753
5	551.352,949 335.926,167	6	551.357,81 335.915,926	11.336

Document care conține date cu caracter personal, protejat de prevederile Regulamentului (UE) nr. 679/2016 și Legii 190/2018

Punct început	X / Y	Punct sfârşit	X / Y	Lungime segment (** (m)
6	551.357,81 335.915,926	1	551.568,986 335.876,92	214.748

** Lungimile segmentelor sunt determinate în planul de proiecţie Stereo 70 şi sunt rotunjite la 1 milimetru.
*** Distanţa dintre puncte este formată din segmente cumulate ce sunt mai mici decât valoarea 1 milimetru.

Neutilizabil în circuitul civil

DATE DESPRE IMOBILUL NR. 835

Oficiul de Cadastru şi Publicitate Imobiliară GIURGIU
Biroul de Cadastru şi Publicitate Imobiliară Giurgiu

A. Partea I. Descrierea imobilului

TEREN Extravilan

Adresa: Jud. Giurgiu

Nr. Crt	Nr cadastral Nr. topografic	Suprafaţa* (mp)	Observaţii / Referinţe
A1		1.400	Sector cadastral:39 Teren neimprejmuit;

B. Partea II. Proprietari şi acte

Inscrieri privitoare la dreptul de proprietate şi alte drepturi reale		Referinţe
/		
Act Administrativ nr. 110061, din 20/03/2017 emis de CJSDPAT GIURGIU;		
B1	Intabulare, drept de PROPRIETATE, dobandit prin Reconstituire, cota actuala 1/1, cota initiala 1/1	A1
	1) **DUMITRU N FLOREA**	

C. Partea III. SARCINI .

Inscrieri privind dezmembramintele dreptului de proprietate, drepturi reale de garanţie şi sarcini	Referinţe
NU SUNT	

Neutilizabil în circuitul civil

Anexa Nr. 1 La Partea I

Teren

Nr cadastral	Suprafaţa (mp)*	Observaţii / Referinţe
	1.400	

* Suprafaţa este determinată in planul de proiecţie Stereo 70.

DETALII LINIARE IMOBIL

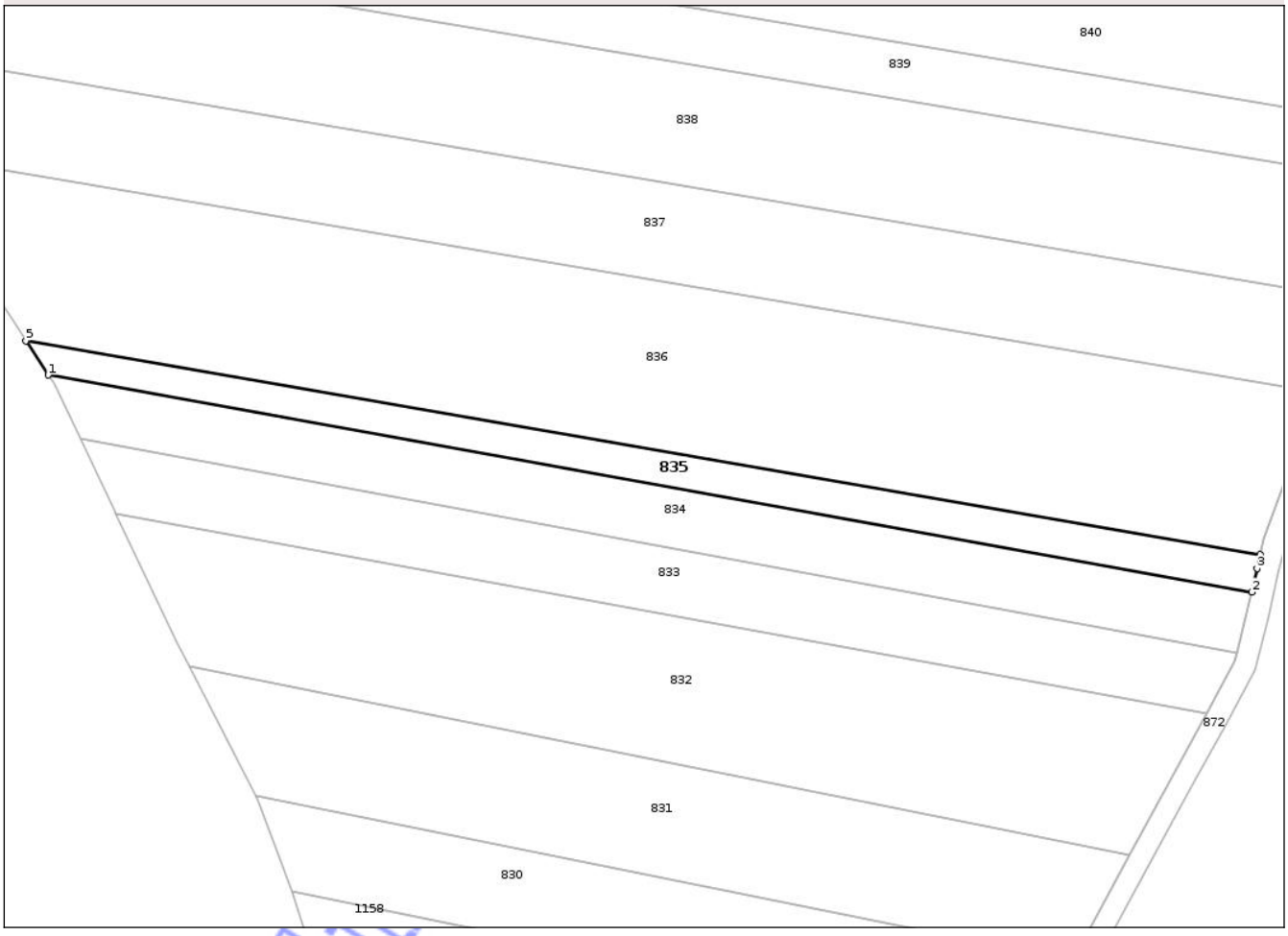

Date referitoare la teren

Crt	Categorie folosință	Intra vilan	Suprafaţa (mp)	Tarla	Parcelă	Nr. topo	Observaţii / Referinţe
1	arabil	NU	1.400	16	68	-	T16 P68 (DIN TP T22 P90)

Lungime Segmente
1) Valorile lungimilor segmentelor sunt obţinute din proiecţie în plan.

Punct început	X / Y	Punct sfârşit	X / Y	Lungime segment (** (m)
1	551.351,988 335.927,633	2	551.571,729 335.888,034	223.281
2	551.571,729 335.888,034	3	551.572,726 335.892,342	4.422
3	551.572,726 335.892,342	4	551.573,304 335.894,836	2.56
4	551.573,304 335.894,836	5	551.347,913 335.933,855	228.743
5	551.347,913 335.933,855	1	551.351,988 335.927,633	7.438

Document care conține date cu caracter personal, protejat de prevederile Regulamentului (UE) nr. 679/2016 și Legii 190/2018

** Lungimile segmentelor sunt determinate în planul de proiecţie Stereo 70 şi sunt rotunjite la 1 milimetru.
*** Distanţa dintre puncte este formată din segmente cumulate ce sunt mai mici decât valoarea 1 milimetru.

Neutilizabil în circuitul civil

DATE DESPRE IMOBILUL NR. 836

Oficiul de Cadastru şi Publicitate Imobiliară GIURGIU
Biroul de Cadastru şi Publicitate Imobiliară Giurgiu

A. Partea I. Descrierea imobilului

TEREN Extravilan

Adresa: Jud. Giurgiu

Nr. Crt	Nr cadastral Nr. topografic	Suprafaţa* (mp)	Observaţii / Referinţe
A1		7.500	Sector cadastral:39 Teren neimprejmuit;

B. Partea II. Proprietari şi acte

Inscrieri privitoare la dreptul de proprietate şi alte drepturi reale		Referinţe
/		
Act Administrativ nr. 98134, din 30/11/2002 emis de CJSDPAT GIURGIU;		
B1	Intabulare, drept de PROPRIETATE, dobandit prin Reconstituire, cota actuala 1/1, cota initiala 1/1	A1
	1) **IONITA GHEORGHITA** 2) **STANCU ELENA** 3) **EFTIMIE VASILICA**	

C. Partea III. SARCINI .

Inscrieri privind dezmembramintele dreptului de proprietate, drepturi reale de garanţie şi sarcini	Referinţe
NU SUNT	

Neutilizabil în circuitul civil

Anexa Nr. 1 La Partea I

Teren

Nr cadastral	Suprafaţa (mp)*	Observaţii / Referinţe
	7.500	

* Suprafaţa este determinată in planul de proiecţie Stereo 70.

DETALII LINIARE IMOBIL

Date referitoare la teren

Crt	Categorie folosință	Intra vilan	Suprafaţa (mp)	Tarla	Parcelă	Nr. topo	Observaţii / Referinţe
1	arabil	NU	7.500	16	68	-	T16 P68 (DIN TP T22 P90/9)

Lungime Segmente
1) Valorile lungimilor segmentelor sunt obţinute din proiecţie în plan.

Punct început	X / Y	Punct sfârşit	X / Y	Lungime segment (** (m)
1	551.347,913 335.933,855	2	551.573,304 335.894,836	228.743
2	551.573,304 335.894,836	3	551.573,948 335.897,781	3.015
3	551.573,948 335.897,781	4	551.582,162 335.920,522	24.179
4	551.582,162 335.920,522	5	551.583,596 335.924,493	4.222
5	551.583,596 335.924,493	6	551.319,261 335.969,021	268.059

Document care conține date cu caracter personal, protejat de prevederile Regulamentului (UE) nr. 679/2016 și Legii 190/2018

Punct început	X / Y	Punct sfârşit	X / Y	Lungime segment (** (m)
6	551.319,261 335.969,021	7	551.327,478 335.961,126	11.395
7	551.327,478 335.961,126	8	551.339,081 335.947,188	18.136
8	551.339,081 335.947,188	9	551.344,621 335.938,883	9.983
9	551.344,621 335.938,883	1	551.347,913 335.933,855	6.01

** Lungimile segmentelor sunt determinate în planul de proiecţie Stereo 70 şi sunt rotunjite la 1 milimetru.
*** Distanţa dintre puncte este formată din segmente cumulate ce sunt mai mici decât valoarea 1 milimetru.

Neutilizabil în circuitul civil

DATE DESPRE IMOBILUL NR. 837

Oficiul de Cadastru şi Publicitate Imobiliară GIURGIU
Biroul de Cadastru şi Publicitate Imobiliară Giurgiu

A. Partea I. Descrierea imobilului

TEREN Extravilan

Adresa: Jud. Giurgiu

Nr. Crt	Nr cadastral Nr. topografic	Suprafaţa* (mp)	Observaţii / Referinţe
A1		5.000	Sector cadastral:39 Teren neimprejmuit;

B. Partea II. Proprietari şi acte

Inscrieri privitoare la dreptul de proprietate şi alte drepturi reale		Referinţe
/		
Act Administrativ nr. 99406, din 12/12/2002 emis de CJSDPAT GIURGIU;		
B1	Intabulare, drept de PROPRIETATE, dobandit prin Reconstituire, cota actuala 1/1, cota initiala 1/1	A1
	1) **STOICA IOANA** 2) **RADU NICULAE** 3) **GRIGORE IOANA**	

C. Partea III. SARCINI .

Inscrieri privind dezmembramintele dreptului de proprietate, drepturi reale de garanţie şi sarcini	Referinţe
NU SUNT	

Neutilizabil în circuitul civil

Anexa Nr. 1 La Partea I

Teren

Nr cadastral	Suprafaţa (mp)*	Observaţii / Referinţe
	5.000	

* Suprafaţa este determinată in planul de proiecţie Stereo 70.

DETALII LINIARE IMOBIL

Date referitoare la teren

Crt	Categorie folosință	Intra vilan	Suprafaţa (mp)	Tarla	Parcelă	Nr. topo	Observaţii / Referinţe
1	arabil	NU	5.000	16	68	-	T16 P68 (DIN TP T22 P90/10)

Lungime Segmente
1) Valorile lungimilor segmentelor sunt obţinute din proiecţie în plan.

Punct început	X / Y	Punct sfârşit	X / Y	Lungime segment (** (m)
1	551.589,768 335.941,581	2	551.305,151 335.989,524	288.627
2	551.305,151 335.989,524	3	551.305,274 335.988,821	0.714
3	551.305,274 335.988,821	4	551.312,671 335.975,353	15.366
4	551.312,671 335.975,353	5	551.319,261 335.969,021	9.139
5	551.319,261 335.969,021	6	551.583,596 335.924,493	268.059

Document care conține date cu caracter personal, protejat de prevederile Regulamentului (UE) nr. 679/2016 și Legii 190/2018

Punct început	X / Y	Punct sfârşit	X / Y	Lungime segment (** (m)
6	551.583,596 335.924,493	1	551.589,768 335.941,581	18.168

** Lungimile segmentelor sunt determinate în planul de proiecţie Stereo 70 şi sunt rotunjite la 1 milimetru.
*** Distanţa dintre puncte este formată din segmente cumulate ce sunt mai mici decât valoarea 1 milimetru.

Neutilizabil în circuitul civil

DATE DESPRE IMOBILUL NR. 838

Oficiul de Cadastru şi Publicitate Imobiliară GIURGIU
Biroul de Cadastru şi Publicitate Imobiliară Giurgiu

A. Partea I. Descrierea imobilului

TEREN Extravilan

Adresa: Jud. Giurgiu

Nr. Crt	Nr cadastral Nr. topografic	Suprafaţa* (mp)	Observaţii / Referinţe
A1		6.500	Sector cadastral:39 Teren neimprejmuit;

B. Partea II. Proprietari şi acte

Inscrieri privitoare la dreptul de proprietate şi alte drepturi reale		Referinţe
/		
Act Administrativ nr. 4330, din 14/01/1993 emis de CJSDPAT GIURGIU;		
B1	Intabulare, drept de PROPRIETATE, dobandit prin Reconstituire, cota actuala 1/1, cota initiala 1/1	A1
	1) **DUMITRU V. DUMITRU** 2) **DUMITRU ALBU**	

C. Partea III. SARCINI .

Inscrieri privind dezmembramintele dreptului de proprietate, drepturi reale de garanţie şi sarcini	Referinţe
NU SUNT	

Neutilizabil în circuitul civil

Anexa Nr. 1 La Partea I

Teren

Nr cadastral	Suprafaţa (mp)*	Observaţii / Referinţe
	6.500	

* Suprafaţa este determinată in planul de proiecţie Stereo 70.

DETALII LINIARE IMOBIL



Date referitoare la teren

Crt	Categorie folosință	Intra vilan	Suprafaţa (mp)	Tarla	Parcelă	Nr. topo	Observaţii / Referinţe
1	arabil	NU	6.500	16	68	-	T16 P68 (DIN TP T15 P65)

Lungime Segmente
1) Valorile lungimilor segmentelor sunt obţinute din proiecţie în plan.

Punct început	X / Y	Punct sfârşit	X / Y	Lungime segment (** (m)
1	551.305,151 335.989,524	2	551.589,768 335.941,581	288.627
2	551.589,768 335.941,581	3	551.591,439 335.946,207	4.919
3	551.591,439 335.946,207	4	551.597,314 335.962,706	17.514
4	551.597,314 335.962,706	5	551.302,435 336.012,378	299.033
5	551.302,435 336.012,378	6	551.302,282 336.005,896	6.484

Document care conține date cu caracter personal, protejat de prevederile Regulamentului (UE) nr. 679/2016 și Legii 190/2018

Punct început	X / Y	Punct sfârşit	X / Y	Lungime segment (** (m)
6	551.302,282 336.005,896	1	551.305,151 335.989,524	16.621

** Lungimile segmentelor sunt determinate în planul de proiecţie Stereo 70 şi sunt rotunjite la 1 milimetru.
*** Distanţa dintre puncte este formată din segmente cumulate ce sunt mai mici decât valoarea 1 milimetru.

Neutilizabil în circuitul civil

DATE DESPRE IMOBILUL NR. 839

Oficiul de Cadastru şi Publicitate Imobiliară GIURGIU
Biroul de Cadastru şi Publicitate Imobiliară Giurgiu

A. Partea I. Descrierea imobilului

TEREN Extravilan

Adresa: Jud. Giurgiu

Nr. Crt	Nr cadastral Nr. topografic	Suprafaţa* (mp)	Observaţii / Referinţe
A1		3.100	Sector cadastral:39 Teren neimprejmuit;

B. Partea II. Proprietari şi acte

Inscrieri privitoare la dreptul de proprietate şi alte drepturi reale		Referinţe
/		
Act Administrativ nr. 110238, din 04/10/2005 emis de CJSDPAT GIURGIU;		
B1	Intabulare, drept de PROPRIETATE, dobandit prin Reconstituire, cota actuala 1/1, cota initiala 1/1	A1
	1) **IAMANDI STERE** 2) **MANEA ELISABETA** 3) **PREDOIU IOANA**	

C. Partea III. SARCINI .

Inscrieri privind dezmembramintele dreptului de proprietate, drepturi reale de garanţie şi sarcini	Referinţe
NU SUNT	

Neutilizabil în circuitul civil

Anexa Nr. 1 La Partea I

Teren

Nr cadastral	Suprafaţa (mp)*	Observaţii / Referinţe
	3.100	

* Suprafaţa este determinată in planul de proiecţie Stereo 70.

DETALII LINIARE IMOBIL



Date referitoare la teren

Crt	Categorie folosință	Intra vilan	Suprafaţa (mp)	Tarla	Parcelă	Nr. topo	Observaţii / Referinţe
1	arabil	NU	3.100	16	68	-	T16 P68 (DIN TP T19 P75/12)

Lungime Segmente
1) Valorile lungimilor segmentelor sunt obţinute din proiecţie în plan.

Punct început	X / Y	Punct sfârşit	X / Y	Lungime segment (** (m)
1	551.597,314 335.962,706	2	551.599,063 335.967,616	5.212
2	551.599,063 335.967,616	3	551.600,713 335.972,589	5.24
3	551.600,713 335.972,589	4	551.302,681 336.022,792	302.231
4	551.302,681 336.022,792	5	551.302,435 336.012,378	10.417
5	551.302,435 336.012,378	1	551.597,314 335.962,706	299.033

Document care conține date cu caracter personal, protejat de prevederile Regulamentului (UE) nr. 679/2016 și Legii 190/2018

**** Lungimile segmentelor sunt determinate în planul de proiecţie Stereo 70 şi sunt rotunjite la 1 milimetru.**
***** Distanţa dintre puncte este formată din segmente cumulate ce sunt mai mici decât valoarea 1 milimetru.**

Neutilizabil în circuitul civil

DATE DESPRE IMOBILUL NR. 840

Oficiul de Cadastru şi Publicitate Imobiliară GIURGIU
Biroul de Cadastru şi Publicitate Imobiliară Giurgiu

A. Partea I. Descrierea imobilului

TEREN Extravilan

Adresa: Jud. Giurgiu

Nr. Crt	Nr cadastral Nr. topografic	Suprafaţa* (mp)	Observaţii / Referinţe
A1		10.000	Sector cadastral:39 Teren neimprejmuit;

B. Partea II. Proprietari şi acte

Inscrieri privitoare la dreptul de proprietate şi alte drepturi reale		Referinţe
/		
Act Administrativ nr. 49751, din 24/01/1995 emis de CJSDPAT GIURGIU;		
B1	Intabulare, drept de PROPRIETATE, dobandit prin Reconstituire, cota actuala 1/1, cota initiala 1/1	A1
	1) **MATEI NICULAE**	

C. Partea III. SARCINI .

Inscrieri privind dezmembramintele dreptului de proprietate, drepturi reale de garanţie şi sarcini	Referinţe
NU SUNT	

Neutilizabil în circuitul civil

Anexa Nr. 1 La Partea I

Teren

Nr cadastral	Suprafaţa (mp)*	Observaţii / Referinţe
	10.000	

* Suprafaţa este determinată in planul de proiecţie Stereo 70.

DETALII LINIARE IMOBIL

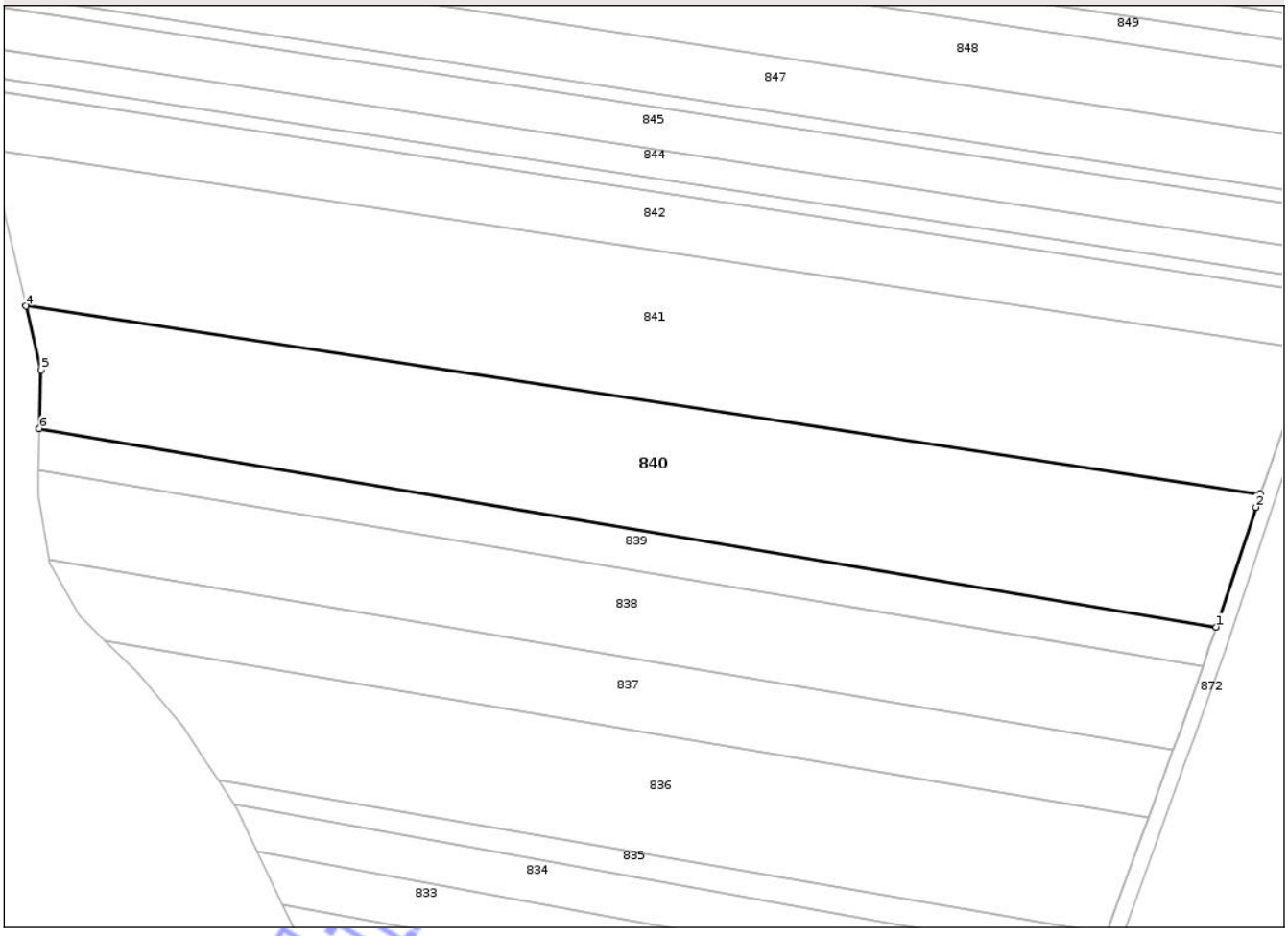

Date referitoare la teren

Crt	Categorie folosință	Intra vilan	Suprafaţa (mp)	Tarla	Parcelă	Nr. topo	Observaţii / Referinţe
1	arabil	NU	10.000	16	68	-	P68 (DIN TP P18)

Lungime Segmente
1) Valorile lungimilor segmentelor sunt obţinute din proiecţie în plan.

Punct început	X / Y	Punct sfârşit	X / Y	Lungime segment (** (m)
1	551.600,713 335.972,589	2	551.610,757 336.002,865	31.899
2	551.610,757 336.002,865	3	551.611,843 336.006,138	3.448
3	551.611,843 336.006,138	4	551.299,236 336.053,721	316.208
4	551.299,236 336.053,721	5	551.303,03 336.037,573	16.588
5	551.303,03 336.037,573	6	551.302,681 336.022,792	14.785

Document care conține date cu caracter personal, protejat de prevederile Regulamentului (UE) nr. 679/2016 și Legii 190/2018

Punct început	X / Y	Punct sfârşit	X / Y	Lungime segment (** (m)
6	551.302,681 336.022,792	1	551.600,713 335.972,589	302.231

** Lungimile segmentelor sunt determinate în planul de proiecţie Stereo 70 şi sunt rotunjite la 1 milimetru.
*** Distanţa dintre puncte este formată din segmente cumulate ce sunt mai mici decât valoarea 1 milimetru.

Neutilizabil în circuitul civil

DATE DESPRE IMOBILUL NR. 841

Oficiul de Cadastru şi Publicitate Imobiliară GIURGIU
Biroul de Cadastru şi Publicitate Imobiliară Giurgiu

A. Partea I. Descrierea imobilului

TEREN Extravilan

Adresa: Jud. Giurgiu

Nr. Crt	Nr cadastral Nr. topografic	Suprafaţa* (mp)	Observaţii / Referinţe
A1		12.400	Sector cadastral:39 Teren neimprejmuit;

B. Partea II. Proprietari şi acte

Inscrieri privitoare la dreptul de proprietate şi alte drepturi reale		Referinţe
/		
Act Administrativ nr. 49751, din 24/01/1995 emis de CJSDPAT GIURGIU;		
B1	Intabulare, drept de PROPRIETATE, dobandit prin Reconstituire, cota actuala 1/1, cota initiala 1/1	A1
	1) **MATEI NICULAE**	

C. Partea III. SARCINI .

Inscrieri privind dezmembramintele dreptului de proprietate, drepturi reale de garanţie şi sarcini	Referinţe
NU SUNT	

Neutilizabil în circuitul civil

Anexa Nr. 1 La Partea I

Teren

Nr cadastral	Suprafaţa (mp)*	Observaţii / Referinţe
	12.400	

* Suprafaţa este determinată in planul de proiecţie Stereo 70.

DETALII LINIARE IMOBIL

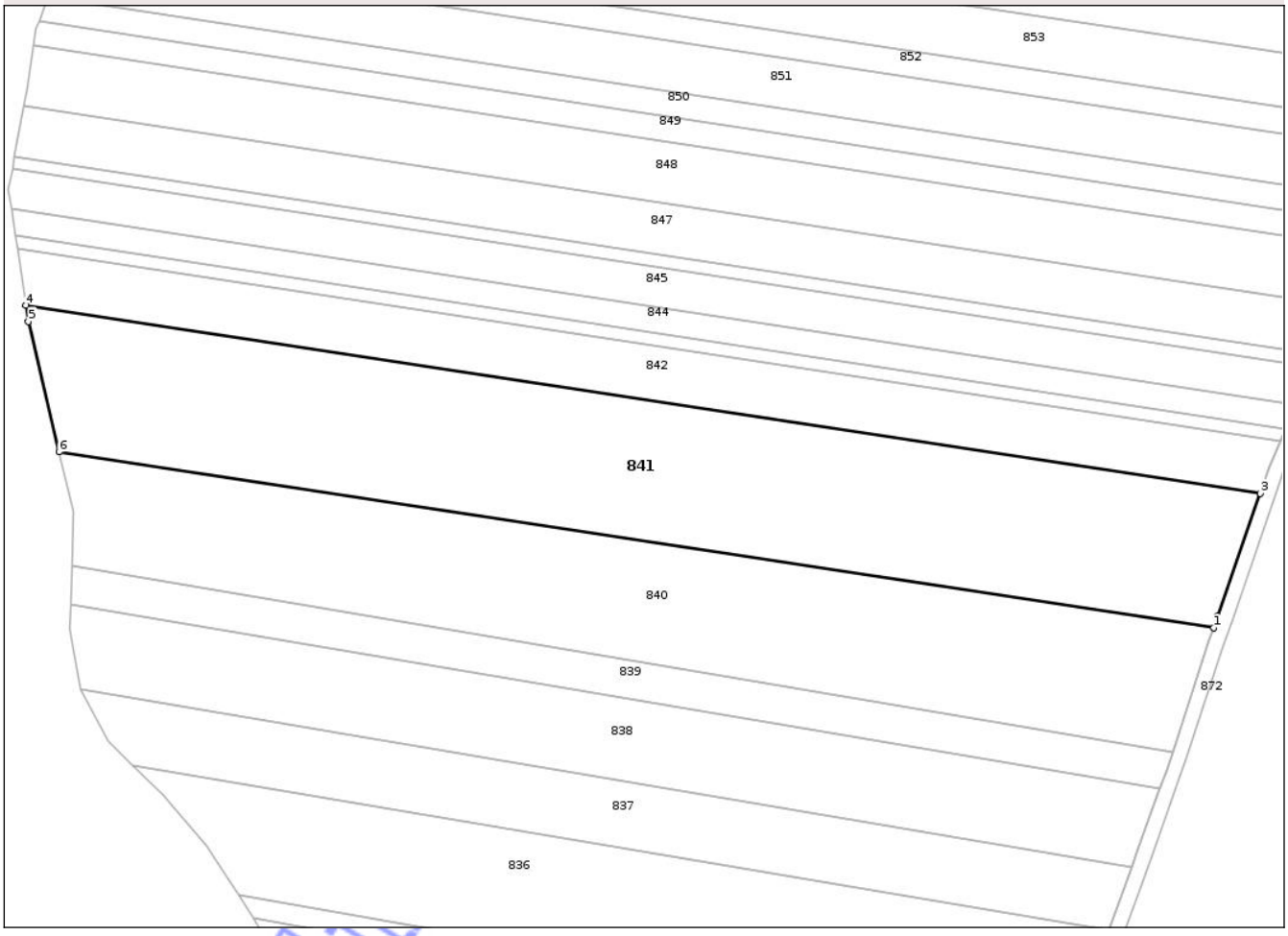

Date referitoare la teren

Crt	Categorie folosință	Intra vilan	Suprafaţa (mp)	Tarla	Parcelă	Nr. topo	Observaţii / Referinţe
1	arabil	NU	12.400	16	68	-	T16 P68 (DIN TP T22 P90)

Lungime Segmente
1) Valorile lungimilor segmentelor sunt obţinute din proiecţie în plan.

Punct început	X / Y	Punct sfârşit	X / Y	Lungime segment (** (m)
1	551.611,843 336.006,138	2	551.612,882 336.009,269	3.299
2	551.612,882 336.009,269	3	551.624,437 336.042,548	35.228
3	551.624,437 336.042,548	4	551.290,281 336.093,412	338.005
4	551.290,281 336.093,412	5	551.290,945 336.089,018	4.444
5	551.290,945 336.089,018	6	551.299,236 336.053,721	36.258

Document care conține date cu caracter personal, protejat de prevederile Regulamentului (UE) nr. 679/2016 și Legii 190/2018

Punct început	X / Y	Punct sfârşit	X / Y	Lungime segment (** (m)
6	551.299,236 336.053,721	1	551.611,843 336.006,138	316.208

** Lungimile segmentelor sunt determinate în planul de proiecţie Stereo 70 şi sunt rotunjite la 1 milimetru.
*** Distanţa dintre puncte este formată din segmente cumulate ce sunt mai mici decât valoarea 1 milimetru.

Neutilizabil în circuitul civil

DATE DESPRE IMOBILUL NR. 842

Oficiul de Cadastru şi Publicitate Imobiliară GIURGIU
Biroul de Cadastru şi Publicitate Imobiliară Giurgiu

A. Partea I. Descrierea imobilului

TEREN Extravilan
Adresa: Jud. Giurgiu

Nr. Crt	Nr cadastral Nr. topografic	Suprafaţa* (mp)	Observaţii / Referinţe
A1		5.000	Sector cadastral:39 Teren neimprejmuit;

B. Partea II. Proprietari şi acte

Inscrieri privitoare la dreptul de proprietate şi alte drepturi reale		Referinţe
/		
Act Administrativ nr. 33323, din 09/12/1993 emis de CJSDPAT GIURGIU;		
B1	Intabulare, drept de PROPRIETATE, dobandit prin Reconstituire, cota actuala 1/1, cota initiala 1/1	A1
	1) **MATACHE GHEORGHE**	

C. Partea III. SARCINI .

Inscrieri privind dezmembramintele dreptului de proprietate, drepturi reale de garanţie şi sarcini	Referinţe
NU SUNT	

Neutilizabil în circuitul civil

Anexa Nr. 1 La Partea I

Teren

Nr cadastral	Suprafaţa (mp)*	Observaţii / Referinţe
	5.000	

* Suprafaţa este determinată in planul de proiecţie Stereo 70.

DETALII LINIARE IMOBIL

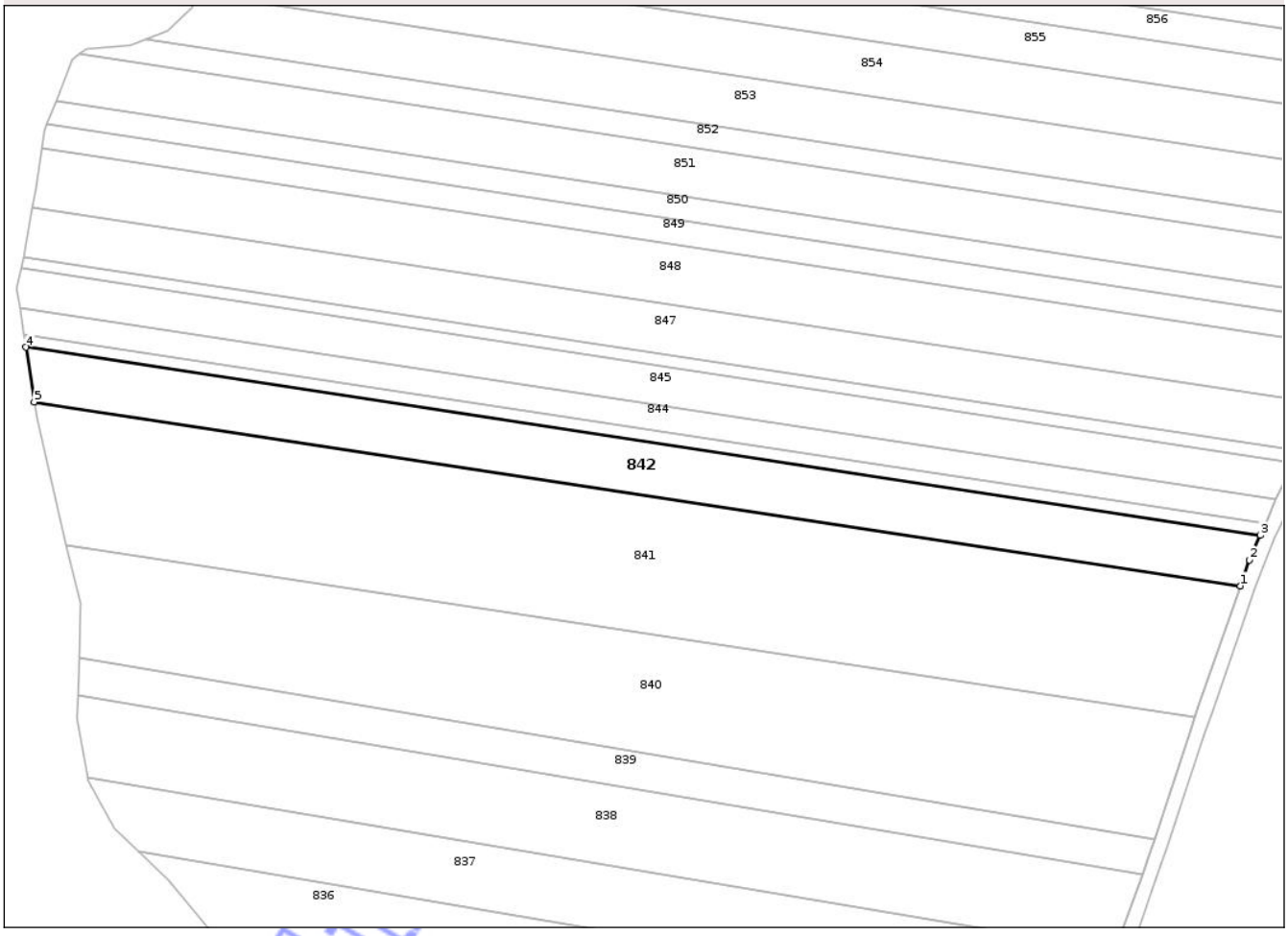

Date referitoare la teren

Crt	Categorie folosință	Intra vilan	Suprafaţa (mp)	Tarla	Parcelă	Nr. topo	Observaţii / Referinţe
1	arabil	NU	5.000	16	68	-	T16 P68 (DIN TP T19 P75/15)

Lungime Segmente
1) Valorile lungimilor segmentelor sunt obţinute din proiecţie în plan.

Punct început	X / Y	Punct sfârşit	X / Y	Lungime segment (** (m)
1	551.624,437 336.042,548	2	551.626,916 336.049,685	7.555
2	551.626,916 336.049,685	3	551.629,891 336.056,516	7.451
3	551.629,891 336.056,516	4	551.287,995 336.108,558	345.834
4	551.287,995 336.108,558	5	551.290,281 336.093,412	15.318
5	551.290,281 336.093,412	1	551.624,437 336.042,548	338.005

Document care conține date cu caracter personal, protejat de prevederile Regulamentului (UE) nr. 679/2016 și Legii 190/2018

** Lungimile segmentelor sunt determinate în planul de proiecţie Stereo 70 şi sunt rotunjite la 1 milimetru.
*** Distanţa dintre puncte este formată din segmente cumulate ce sunt mai mici decât valoarea 1 milimetru.

Neutilizabil în circuitul civil

DATE DESPRE IMOBILUL NR. 843

Oficiul de Cadastru şi Publicitate Imobiliară GIURGIU
Biroul de Cadastru şi Publicitate Imobiliară Giurgiu

A. Partea I. Descrierea imobilului

TEREN Extravilan

Adresa: Jud. Giurgiu

Nr. Crt	Nr cadastral Nr. topografic	Suprafaţa* (mp)	Observaţii / Referinţe
A1		1.200	Sector cadastral:39 Teren neimprejmuit;

B. Partea II. Proprietari şi acte

Inscrieri privitoare la dreptul de proprietate şi alte drepturi reale		Referinţe
/		
Act Administrativ nr. 110248, din 13/01/2006 emis de CJSDPAT GIURGIU;		
B1	Intabulare, drept de PROPRIETATE, dobandit prin Reconstituire, cota actuala 1/1, cota initiala 1/1	A1
	1) **MANOLACHE RADA**	

C. Partea III. SARCINI .

Inscrieri privind dezmembramintele dreptului de proprietate, drepturi reale de garanţie şi sarcini	Referinţe
NU SUNT	

Neutilizabil în circuitul civil

Anexa Nr. 1 La Partea I

Teren

Nr cadastral	Suprafaţa (mp)*	Observaţii / Referinţe
	1.200	

* Suprafaţa este determinată in planul de proiecţie Stereo 70.

DETALII LINIARE IMOBIL

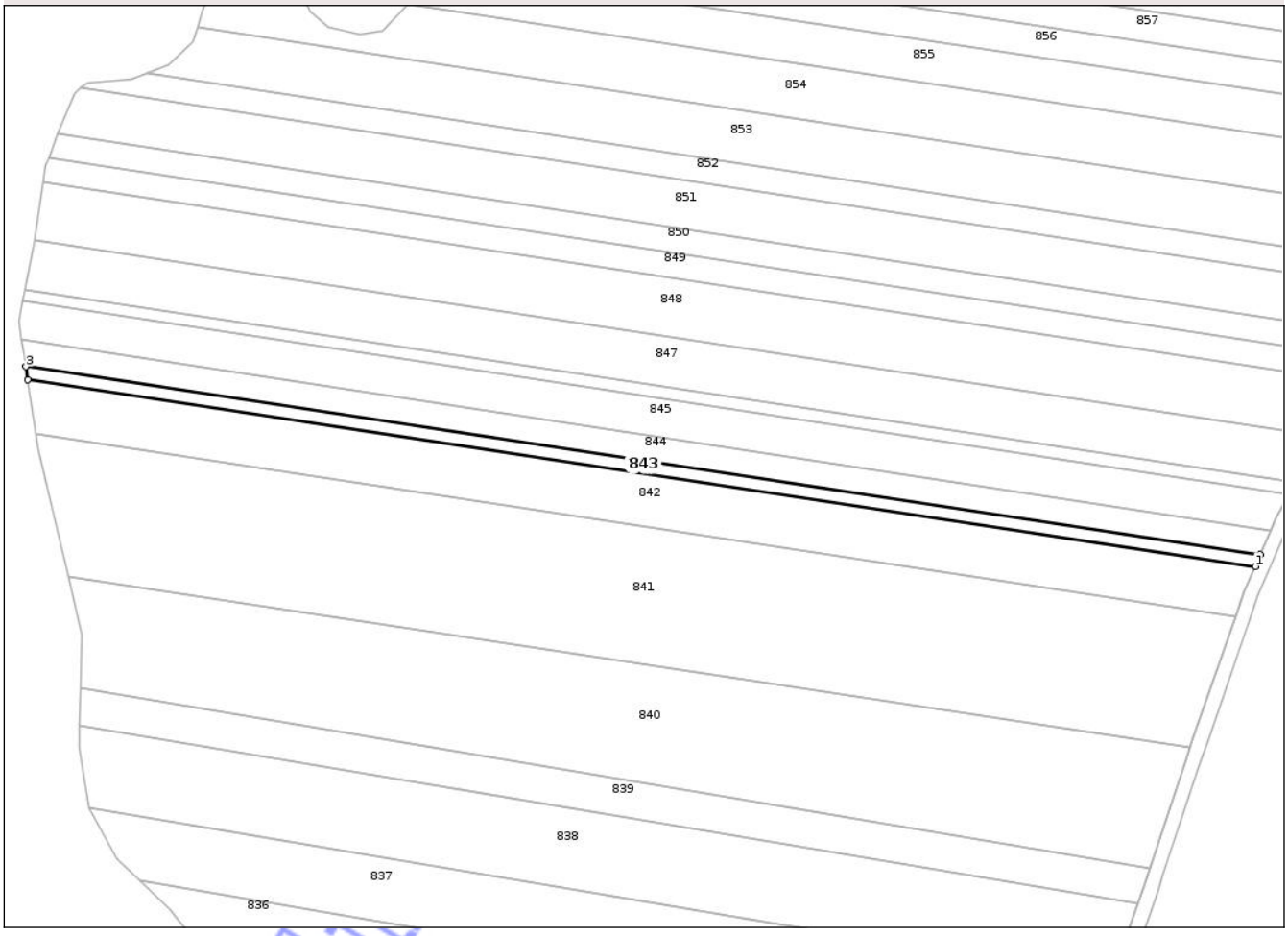

Date referitoare la teren

Crt	Categorie folosință	Intra vilan	Suprafaţa (mp)	Tarla	Parcelă	Nr. topo	Observaţii / Referinţe
1	arabil	NU	1.200	16	68	-	T16 P68 (DIN TP T22 P90)

Lungime Segmente
1) Valorile lungimilor segmentelor sunt obţinute din proiecţie în plan.

Punct început	X / Y	Punct sfârşit	X / Y	Lungime segment (** (m)
1	551.629,891 336.056,516	2	551.631,321 336.059,798	3.58
2	551.631,321 336.059,798	3	551.287,455 336.112,14	347.827
3	551.287,455 336.112,14	4	551.287,995 336.108,558	3.622
4	551.287,995 336.108,558	1	551.629,891 336.056,516	345.834

**** Lungimile segmentelor sunt determinate în planul de proiecţie Stereo 70 şi sunt rotunjite la 1 milimetru.**

Document care conține date cu caracter personal, protejat de prevederile Regulamentului (UE) nr. 679/2016 și Legii 190/2018

***** Distanţa dintre puncte este formată din segmente cumulate ce sunt mai mici decât valoarea 1 milimetru.**

Neutilizabil în circuitul civil

DATE DESPRE IMOBILUL NR. 844

Oficiul de Cadastru şi Publicitate Imobiliară GIURGIU
Biroul de Cadastru şi Publicitate Imobiliară Giurgiu

A. Partea I. Descrierea imobilului

TEREN Extravilan

Adresa: Jud. Giurgiu

Nr. Crt	Nr cadastral Nr. topografic	Suprafaţa* (mp)	Observaţii / Referinţe
A1		2.500	Sector cadastral:39 Teren neimprejmuit;

B. Partea II. Proprietari şi acte

Inscrieri privitoare la dreptul de proprietate şi alte drepturi reale		Referinţe
/		
Act Administrativ nr. 116256, din 19/03/2006 emis de CJSDPAT GIURGIU;		
B1	Intabulare, drept de PROPRIETATE, dobandit prin Reconstituire, cota actuala 1/1, cota initiala 1/1	A1
	1) **CONSTANTIN VICTOR** 2) **STOICA ELENA**	

C. Partea III. SARCINI .

Inscrieri privind dezmembramintele dreptului de proprietate, drepturi reale de garanţie şi sarcini	Referinţe
NU SUNT	

Neutilizabil în circuitul civil

Anexa Nr. 1 La Partea I

Teren

Nr cadastral	Suprafaţa (mp)*	Observaţii / Referinţe
	2.500	

* Suprafaţa este determinată in planul de proiecţie Stereo 70.

DETALII LINIARE IMOBIL



Date referitoare la teren

Crt	Categorie folosință	Intra vilan	Suprafaţa (mp)	Tarla	Parcelă	Nr. topo	Observaţii / Referinţe
1	arabil	NU	2.500	16	68	-	

Lungime Segmente
1) Valorile lungimilor segmentelor sunt obţinute din proiecţie în plan.

Punct început	X / Y	Punct sfârşit	X / Y	Lungime segment (** (m)
1	551.631,321 336.059,798	2	551.634,274 336.066,576	7.393
2	551.634,274 336.066,576	3	551.286,338 336.119,537	351.944
3	551.286,338 336.119,537	4	551.287,455 336.112,14	7.481
4	551.287,455 336.112,14	1	551.631,321 336.059,798	347.827

**** Lungimile segmentelor sunt determinate în planul de proiecţie Stereo 70 şi sunt rotunjite la 1 milimetru.**

Document care conține date cu caracter personal, protejat de prevederile Regulamentului (UE) nr. 679/2016 și Legii 190/2018

***** Distanţa dintre puncte este formată din segmente cumulate ce sunt mai mici decât valoarea 1 milimetru.**

Neutilizabil în circuitul civil

DATE DESPRE IMOBILUL NR. 845

Oficiul de Cadastru şi Publicitate Imobiliară GIURGIU
Biroul de Cadastru şi Publicitate Imobiliară Giurgiu

A. Partea I. Descrierea imobilului

TEREN Extravilan

Adresa: Jud. Giurgiu

Nr. Crt	Nr cadastral Nr. topografic	Suprafaţa* (mp)	Observaţii / Referinţe
A1		3.800	Sector cadastral:39 Teren neimprejmuit;

B. Partea II. Proprietari şi acte

Inscrieri privitoare la dreptul de proprietate şi alte drepturi reale		Referinţe
/		
Act Administrativ nr. 110240, din 02/11/2005 emis de CJSDPAT GIURGIU;		
B1	Intabulare, drept de PROPRIETATE, dobandit prin Reconstituire, cota actuala 1/1, cota initiala 1/1	A1
	1) **NAE NITA** 2) **STOICA ILIE** 3) **STOICA ION**	

C. Partea III. SARCINI .

Inscrieri privind dezmembramintele dreptului de proprietate, drepturi reale de garanţie şi sarcini	Referinţe
NU SUNT	

Neutilizabil în circuitul civil

Anexa Nr. 1 La Partea I

Teren

Nr cadastral	Suprafaţa (mp)*	Observaţii / Referinţe
	3.800	

* Suprafaţa este determinată in planul de proiecţie Stereo 70.

DETALII LINIARE IMOBIL



Date referitoare la teren

Crt	Categorie folosință	Intra vilan	Suprafaţa (mp)	Tarla	Parcelă	Nr. topo	Observaţii / Referinţe
1	arabil	NU	3.800	16	68	-	T16 P68 (DIN TP T22 P90)

Lungime Segmente
1) Valorile lungimilor segmentelor sunt obţinute din proiecţie în plan.

Punct început	X / Y	Punct sfârşit	X / Y	Lungime segment (** (m)
1	551.286,338 336.119,537	2	551.634,274 336.066,576	351.944
2	551.634,274 336.066,576	3	551.635,746 336.069,956	3.687
3	551.635,746 336.069,956	4	551.639,242 336.076,657	7.558
4	551.639,242 336.076,657	5	551.286,635 336.130,33	356.669
5	551.286,635 336.130,33	6	551.285,568 336.124,642	5.787

Document care conține date cu caracter personal, protejat de prevederile Regulamentului (UE) nr. 679/2016 și Legii 190/2018

Punct început	X / Y	Punct sfârşit	X / Y	Lungime segment (** (m)
6	551.285,568 336.124,642	1	551.286,338 336.119,537	5.163

** Lungimile segmentelor sunt determinate în planul de proiecţie Stereo 70 şi sunt rotunjite la 1 milimetru.
*** Distanţa dintre puncte este formată din segmente cumulate ce sunt mai mici decât valoarea 1 milimetru.

Neutilizabil în circuitul civil

DATE DESPRE IMOBILUL NR. 1057

Oficiul de Cadastru şi Publicitate Imobiliară GIURGIU
Biroul de Cadastru şi Publicitate Imobiliară Giurgiu

A. Partea I. Descrierea imobilului

TEREN Extravilan

Adresa: Jud. Giurgiu

Nr. Crt	Nr cadastral Nr. topografic	Suprafaţa* (mp)	Observaţii / Referinţe
A1		5.000	Sector cadastral:33 Teren neimprejmuit;

B. Partea II. Proprietari şi acte

Inscrieri privitoare la dreptul de proprietate şi alte drepturi reale		Referinţe
/		
Act Administrativ nr. 51355, din 03/04/1995 emis de CJSDPAT GIURGIU;		
B1	Intabulare, drept de PROPRIETATE, dobandit prin Reconstituire, cota actuala 1/1, cota initiala 1/1	A1
	1) **ARDELEANU ION** 2) **ARDELEANU CONSTANTIN** 3) **STAN GHEORGHITA**	

C. Partea III. SARCINI .

Inscrieri privind dezmembramintele dreptului de proprietate, drepturi reale de garanţie şi sarcini	Referinţe
NU SUNT	

Neutilizabil în circuitul civil

Anexa Nr. 1 La Partea I

Teren

Nr cadastral	Suprafaţa (mp)*	Observaţii / Referinţe
	5.000	

* Suprafaţa este determinată in planul de proiecţie Stereo 70.

DETALII LINIARE IMOBIL

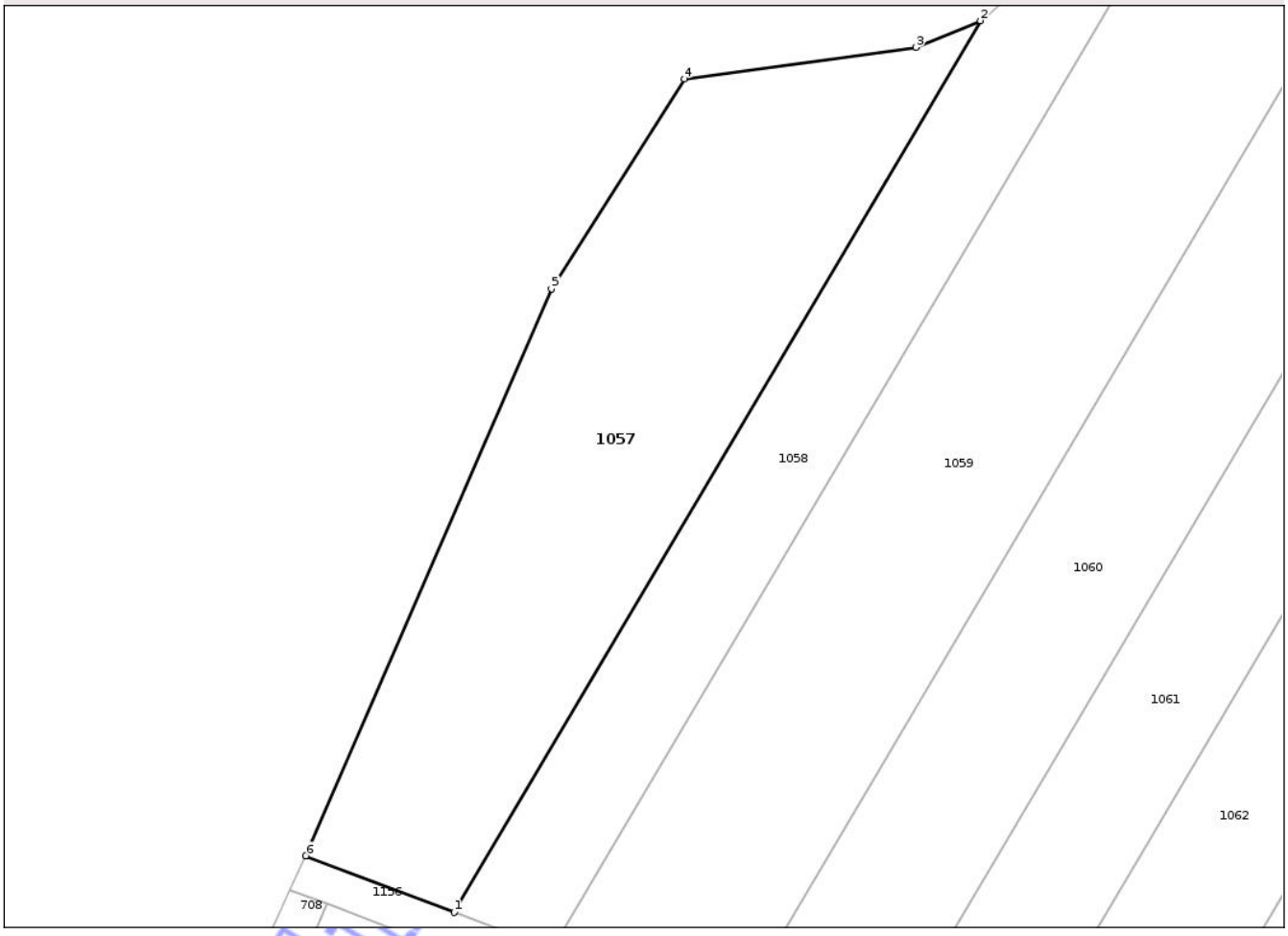

Date referitoare la teren

Crt	Categorie folosință	Intra vilan	Suprafaţa (mp)	Tarla	Parcelă	Nr. topo	Observaţii / Referinţe
1	arabil	NU	5.000	14	62	-	

Lungime Segmente
1) Valorile lungimilor segmentelor sunt obţinute din proiecţie în plan.

Punct început	X / Y	Punct sfârşit	X / Y	Lungime segment (** (m)
1	552.432,928 336.472,402	2	552.517,258 336.615,136	165.785
2	552.517,258 336.615,136	3	552.506,959 336.610,865	11.149
3	552.506,959 336.610,865	4	552.469,804 336.605,851	37.492
4	552.469,804 336.605,851	5	552.448,514 336.572,208	39.814
5	552.448,514 336.572,208	6	552.409,134 336.481,467	98.918

Document care conține date cu caracter personal, protejat de prevederile Regulamentului (UE) nr. 679/2016 și Legii 190/2018

Punct început	X / Y	Punct sfârşit	X / Y	Lungime segment (** (m)
6	552.409,134 336.481,467	1	552.432,928 336.472,402	25.462

** Lungimile segmentelor sunt determinate în planul de proiecţie Stereo 70 şi sunt rotunjite la 1 milimetru.
*** Distanţa dintre puncte este formată din segmente cumulate ce sunt mai mici decât valoarea 1 milimetru.

Neutilizabil în circuitul civil

DATE DESPRE IMOBILUL NR. 1059

Oficiul de Cadastru şi Publicitate Imobiliară GIURGIU
Biroul de Cadastru şi Publicitate Imobiliară Giurgiu

A. Partea I. Descrierea imobilului

TEREN Extravilan
Adresa: Jud. Giurgiu

Nr. Crt	Nr cadastral Nr. topografic	Suprafaţa* (mp)	Observaţii / Referinţe
A1		7.400	Sector cadastral:33 Teren neimprejmuit;

B. Partea II. Proprietari şi acte

Inscrieri privitoare la dreptul de proprietate şi alte drepturi reale		Referinţe
/		
Act Administrativ nr. 9770, din 07/12/1993 emis de CJSDPAT GIURGIU;		
B1	Intabulare, drept de PROPRIETATE, dobandit prin Reconstituire, cota actuala 1/1, cota initiala 1/1	A1
	1) **PETRICA PAULINA**	

C. Partea III. SARCINI .

Inscrieri privind dezmembramintele dreptului de proprietate, drepturi reale de garanţie şi sarcini	Referinţe
NU SUNT	

Neutilizabil în circuitul civil

Anexa Nr. 1 La Partea I

Teren

Nr cadastral	Suprafaţa (mp)*	Observaţii / Referinţe
	7.400	

* Suprafaţa este determinată in planul de proiecţie Stereo 70.

DETALII LINIARE IMOBIL

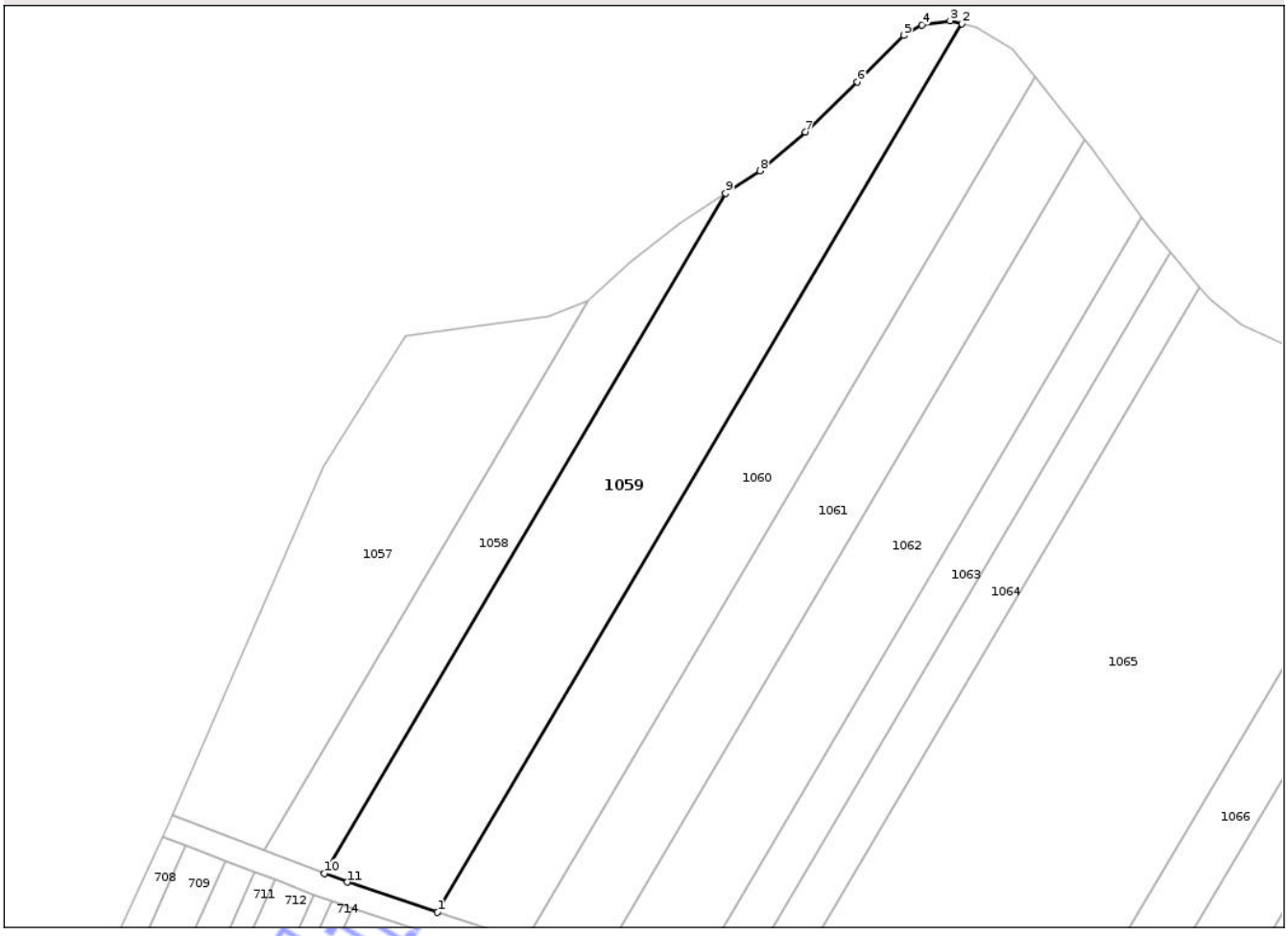

Date referitoare la teren

Crt	Categorie folosință	Intra vilan	Suprafaţa (mp)	Tarla	Parcelă	Nr. topo	Observaţii / Referinţe
1	arabil	NU	7.400	14	62	-	T14 P62 (DIN TP T15 P65)

Lungime Segmente
1) Valorile lungimilor segmentelor sunt obţinute din proiecţie în plan.

Punct început	X / Y	Punct sfârşit	X / Y	Lungime segment (** (m)
1	552.478,062 336.456,348	2	552.614,35 336.687,026	267.931
2	552.614,35 336.687,026	3	552.611,289 336.687,77	3.15
3	552.611,289 336.687,77	4	552.603,923 336.686,666	7.448
4	552.603,923 336.686,666	5	552.599,256 336.683,973	5.388
5	552.599,256 336.683,973	6	552.587,155 336.671,873	17.113

Document care conține date cu caracter personal, protejat de prevederile Regulamentului (UE) nr. 679/2016 și Legii 190/2018

Punct început	X / Y	Punct sfârşit	X / Y	Lungime segment (** (m)
6	552.587,155 336.671,873	7	552.573,698 336.658,864	18.717
7	552.573,698 336.658,864	8	552.561,851 336.648,839	15.519
8	552.561,851 336.648,839	9	552.552,907 336.642,973	10.696
9	552.552,907 336.642,973	10	552.448,603 336.466,43	205.053
10	552.448,603 336.466,43	11	552.454,565 336.464,159	6.38
11	552.454,565 336.464,159	1	552.478,062 336.456,348	24.761

** Lungimile segmentelor sunt determinate în planul de proiecţie Stereo 70 şi sunt rotunjite la 1 milimetru.
*** Distanţa dintre puncte este formată din segmente cumulate ce sunt mai mici decât valoarea 1 milimetru.

Neutilizabil în circuitul civil

DATE DESPRE IMOBILUL NR. 1060

Oficiul de Cadastru şi Publicitate Imobiliară GIURGIU
Biroul de Cadastru şi Publicitate Imobiliară Giurgiu

A. Partea I. Descrierea imobilului

TEREN Extravilan

Adresa: Jud. Giurgiu

Nr. Crt	Nr cadastral Nr. topografic	Suprafaţa* (mp)	Observaţii / Referinţe
A1		6.200	Sector cadastral:33 Teren neimprejmuit;

B. Partea II. Proprietari şi acte

Inscrieri privitoare la dreptul de proprietate şi alte drepturi reale		Referinţe
/		
Act Administrativ nr. 64524, din 28/10/1998 emis de CJSDPAT GIURGIU;		
B1	Intabulare, drept de PROPRIETATE, dobandit prin Reconstituire, cota actuala 1/1, cota initiala 1/1	A1
	1) **ENE MARIN** 2) **NITA VASILICA** 3) **APOSTOL ANICA**	

C. Partea III. SARCINI .

Inscrieri privind dezmembramintele dreptului de proprietate, drepturi reale de garanţie şi sarcini	Referinţe
NU SUNT	

Neutilizabil în circuitul civil

Anexa Nr. 1 La Partea I

Teren

Nr cadastral	Suprafaţa (mp)*	Observaţii / Referinţe
	6.200	

* Suprafaţa este determinată in planul de proiecţie Stereo 70.

DETALII LINIARE IMOBIL

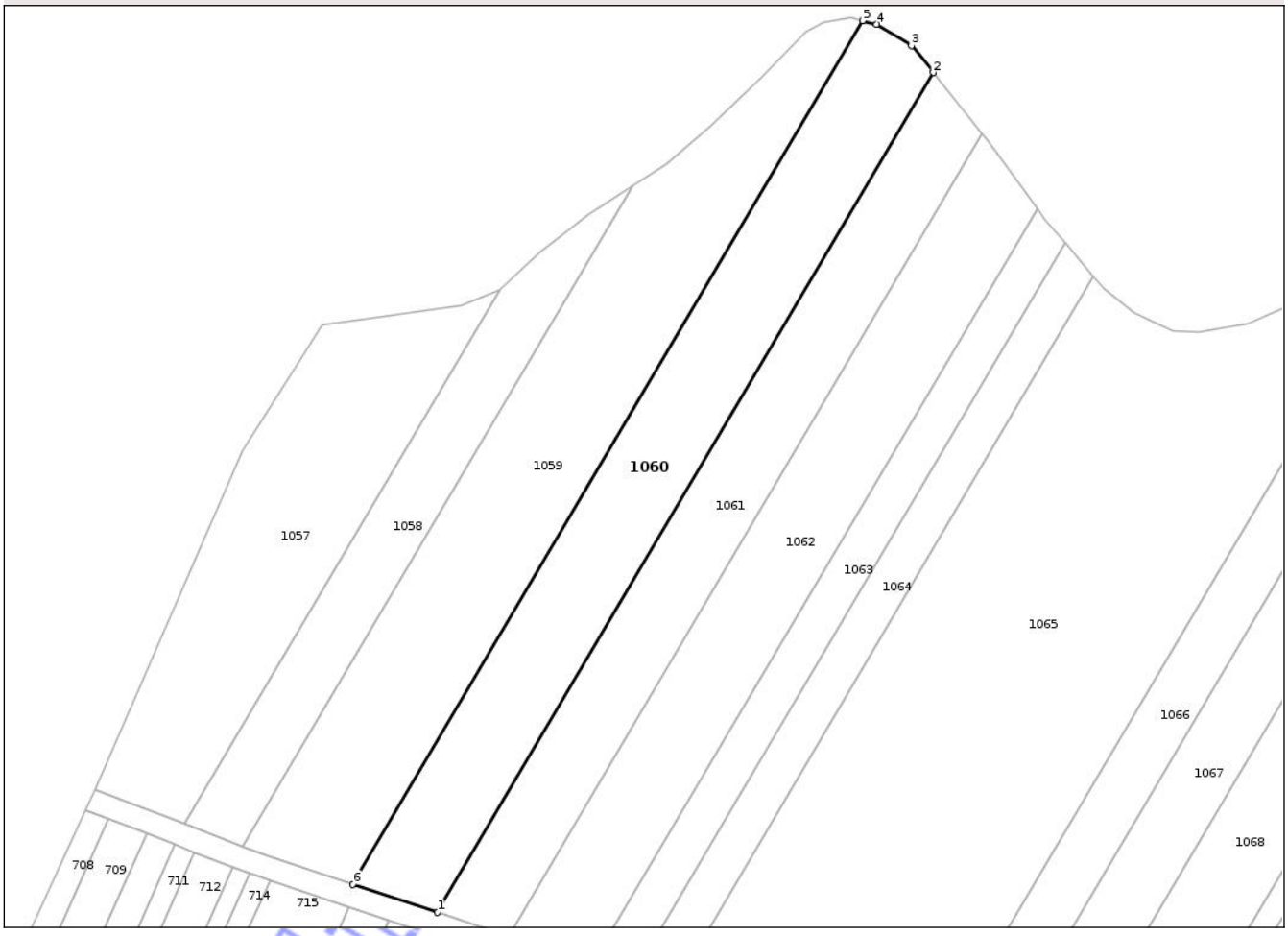

Date referitoare la teren

Crt	Categorie folosință	Intra vilan	Suprafaţa (mp)	Tarla	Parcelă	Nr. topo	Observaţii / Referinţe
1	arabil	NU	6.200	14	62	-	T14 P62 (DIN TP T26 P2)

Lungime Segmente
1) Valorile lungimilor segmentelor sunt obţinute din proiecţie în plan.

Punct început	X / Y	Punct sfârşit	X / Y	Lungime segment (** (m)
1	552.500,713 336.448,818	2	552.633,269 336.673,179	260.593
2	552.633,269 336.673,179	3	552.627,466 336.680,349	9.224
3	552.627,466 336.680,349	4	552.618,136 336.686,105	10.963
4	552.618,136 336.686,105	5	552.614,35 336.687,026	3.896
5	552.614,35 336.687,026	6	552.478,062 336.456,348	267.931

Document care conține date cu caracter personal, protejat de prevederile Regulamentului (UE) nr. 679/2016 și Legii 190/2018

Punct început	X / Y	Punct sfârşit	X / Y	Lungime segment (** (m)
6	552.478,062 336.456,348	1	552.500,713 336.448,818	23.87

** Lungimile segmentelor sunt determinate în planul de proiecţie Stereo 70 şi sunt rotunjite la 1 milimetru.
*** Distanţa dintre puncte este formată din segmente cumulate ce sunt mai mici decât valoarea 1 milimetru.

Neutilizabil în circuitul civil

DATE DESPRE IMOBILUL NR. 1061

Oficiul de Cadastru şi Publicitate Imobiliară GIURGIU
Biroul de Cadastru şi Publicitate Imobiliară Giurgiu

A. Partea I. Descrierea imobilului

Nr. CF vechi:27/N
Nr. cadastral vechi:63

TEREN Extravilan

Adresa: Jud. Giurgiu

Nr. Crt	Nr cadastral Nr. topografic	Suprafaţa* (mp)	Observaţii / Referinţe
A1	30405	5.000	Sector cadastral:33 Teren neimprejmuit;

B. Partea II. Proprietari şi acte

Inscrieri privitoare la dreptul de proprietate şi alte drepturi reale		Referinţe
529 / 19/05/2003		
Act Notarial nr. 680, din 01/01/2003 emis de BNP Horia Radu;		
B1	Intabulare, drept de PROPRIETATEcu titlu cumparare, dobandit prin Conventie, cota actuala 1/1, cota initiala 1/1	A1
	1) **RADUCA CONSTANTIN**, si 2) **RADUCA RODICA**, soti	
	OBSERVATII: (provenita din conversia CF 27/N)	

C. Partea III. SARCINI .

Inscrieri privind dezmembramintele dreptului de proprietate, drepturi reale de garanţie şi sarcini	Referinţe
NU SUNT	

Neutilizabil în circuitul civil

Anexa Nr. 1 La Partea I

Teren

Nr cadastral	Suprafaţa (mp)*	Observaţii / Referinţe
30405	5.000	

* Suprafaţa este determinată in planul de proiecţie Stereo 70.

DETALII LINIARE IMOBIL

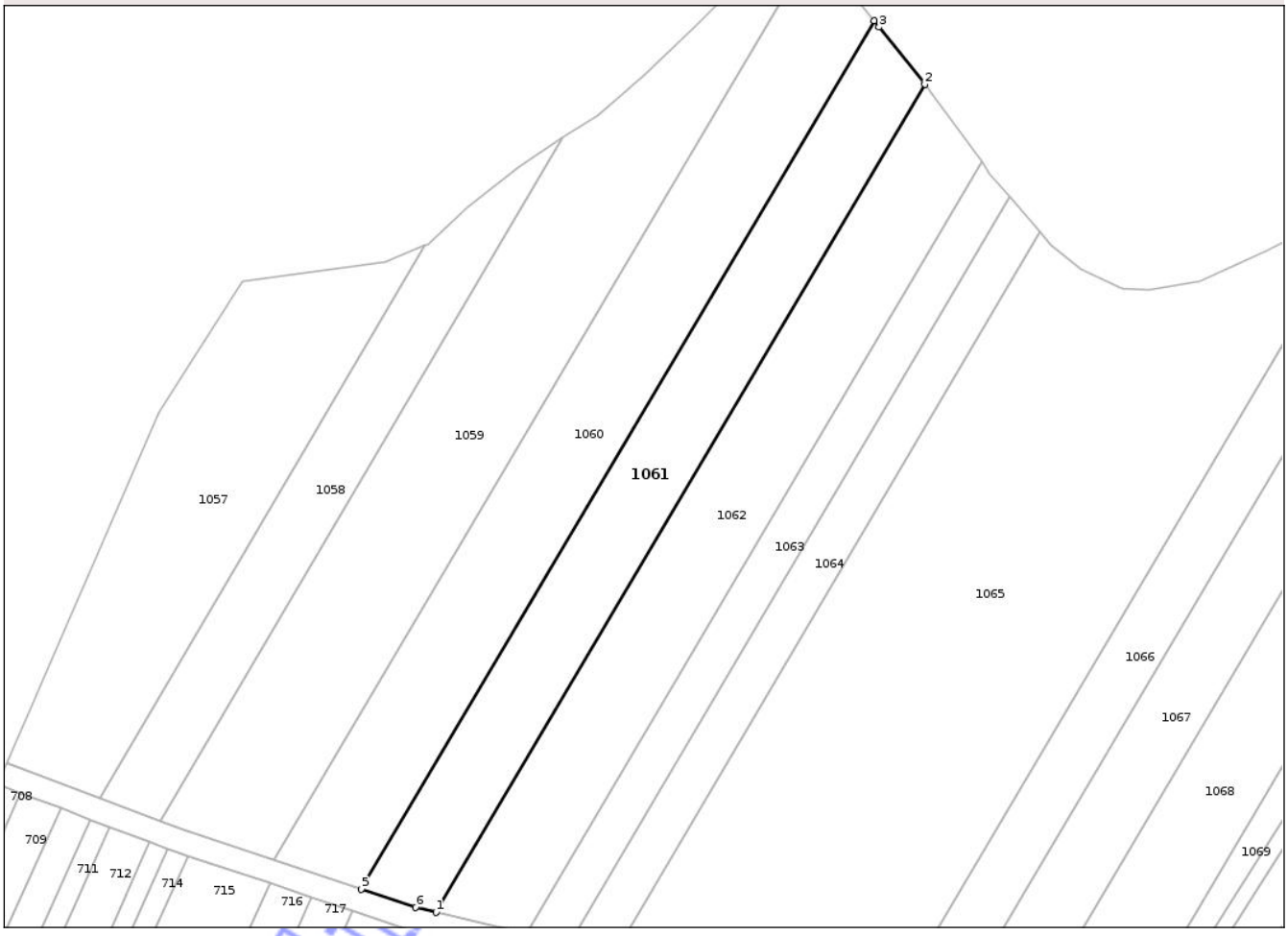

Date referitoare la teren

Crt	Categorie folosință	Intra vilan	Suprafaţa (mp)	Tarla	Parcelă	Nr. topo	Observaţii / Referinţe
1	arabil	NU	5.000	14	62	-	

Lungime Segmente
1) Valorile lungimilor segmentelor sunt obţinute din proiecţie în plan.

Punct început	X / Y	Punct sfârşit	X / Y	Lungime segment (** (m)
1	552.520,002 336.442,873	2	552.646,391 336.656,797	248.471
2	552.646,391 336.656,797	3	552.634,588 336.671,55	18.893
3	552.634,588 336.671,55	4	552.633,269 336.673,179	2.096
4	552.633,269 336.673,179	5	552.500,713 336.448,818	260.593
5	552.500,713 336.448,818	6	552.514,721 336.444,161	14.762

Document care conține date cu caracter personal, protejat de prevederile Regulamentului (UE) nr. 679/2016 și Legii 190/2018

Punct început	X / Y	Punct sfârşit	X / Y	Lungime segment (** (m)
6	552.514,721 336.444,161	1	552.520,002 336.442,873	5.436

** Lungimile segmentelor sunt determinate în planul de proiecţie Stereo 70 şi sunt rotunjite la 1 milimetru.
*** Distanţa dintre puncte este formată din segmente cumulate ce sunt mai mici decât valoarea 1 milimetru.

Neutilizabil în circuitul civil

DATE DESPRE IMOBILUL NR. 1119

Oficiul de Cadastru şi Publicitate Imobiliară GIURGIU
Biroul de Cadastru şi Publicitate Imobiliară Giurgiu

A. Partea I. Descrierea imobilului

TEREN Extravilan

Adresa: Jud. Giurgiu

Nr. Crt	Nr cadastral Nr. topografic	Suprafaţa* (mp)	Observaţii / Referinţe
A1		5.000	Sector cadastral:33 Teren neimprejmuit;

B. Partea II. Proprietari şi acte

Inscrieri privitoare la dreptul de proprietate şi alte drepturi reale		Referinţe
/		
Act Administrativ nr. 89770, din 21/10/2002 emis de CJSDPAT GIURGIU;		
B1	Intabulare, drept de PROPRIETATE, dobandit prin Constituire, cota actuala 1/1, cota initiala 1/1	A1
	1) **DUMITRU IOANA**	

C. Partea III. SARCINI .

Inscrieri privind dezmembramintele dreptului de proprietate, drepturi reale de garanţie şi sarcini	Referinţe
NU SUNT	

Neutilizabil în circuitul civil

Anexa Nr. 1 La Partea I

Teren

Nr cadastral	Suprafaţa (mp)*	Observaţii / Referinţe
	5.000	

* Suprafaţa este determinată in planul de proiecţie Stereo 70.

DETALII LINIARE IMOBIL

Date referitoare la teren

Crt	Categorie folosință	Intra vilan	Suprafaţa (mp)	Tarla	Parcelă	Nr. topo	Observaţii / Referinţe
1	arabil	NU	5.000	14	62	-	P62 (DIN TP P11)

Lungime Segmente
1) Valorile lungimilor segmentelor sunt obţinute din proiecţie în plan.

Punct început	X / Y	Punct sfârşit	X / Y	Lungime segment (** (m)
1	553.684,203 336.100,673	2	553.697,447 336.095,886	14.083
2	553.697,447 336.095,886	3	553.813,162 336.431,063	354.589
3	553.813,162 336.431,063	4	553.800,239 336.436,78	14.131
4	553.800,239 336.436,78	1	553.684,203 336.100,673	355.573

**** Lungimile segmentelor sunt determinate în planul de proiecţie Stereo 70 şi sunt rotunjite la 1 milimetru.**

Document care conține date cu caracter personal, protejat de prevederile Regulamentului (UE) nr. 679/2016 și Legii 190/2018

***** Distanţa dintre puncte este formată din segmente cumulate ce sunt mai mici decât valoarea 1 milimetru.**

Neutilizabil în circuitul civil

DATE DESPRE IMOBILUL NR. 1120

Oficiul de Cadastru şi Publicitate Imobiliară GIURGIU
Biroul de Cadastru şi Publicitate Imobiliară Giurgiu

A. Partea I. Descrierea imobilului

TEREN Extravilan

Adresa: Jud. Giurgiu

Nr. Crt	Nr cadastral Nr. topografic	Suprafaţa* (mp)	Observaţii / Referinţe
A1		15.800	Sector cadastral:33 Teren neimprejmuit;

B. Partea II. Proprietari şi acte

Inscrieri privitoare la dreptul de proprietate şi alte drepturi reale		Referinţe
/		
Act Administrativ nr. 110041, din 28/07/2008 emis de CJSDPAT GIURGIU;		
B1	Intabulare, drept de PROPRIETATE, dobandit prin Reconstituire, cota actuala 1/1, cota initiala 1/1	A1
	1) **POPA I DUMITRA**	

C. Partea III. SARCINI .

Inscrieri privind dezmembramintele dreptului de proprietate, drepturi reale de garanţie şi sarcini	Referinţe
NU SUNT	

Neutilizabil în circuitul civil

Anexa Nr. 1 La Partea I

Teren

Nr cadastral	Suprafaţa (mp)*	Observaţii / Referinţe
	15.800	

* Suprafaţa este determinată in planul de proiecţie Stereo 70.

DETALII LINIARE IMOBIL

Date referitoare la teren

Crt	Categorie folosință	Intra vilan	Suprafaţa (mp)	Tarla	Parcelă	Nr. topo	Observaţii / Referinţe
1	arabil	NU	15.800	14	62	-	T14 P62 (DIN TP T15 P65)

Lungime Segmente
1) Valorile lungimilor segmentelor sunt obţinute din proiecţie în plan.

Punct început	X / Y	Punct sfârşit	X / Y	Lungime segment (** (m)
1	553.853,524 336.409,966	2	553.831,885 336.419,565	23.672
2	553.831,885 336.419,565	3	553.814,885 336.430,3	20.106
3	553.814,885 336.430,3	4	553.813,162 336.431,063	1.884
4	553.813,162 336.431,063	5	553.697,447 336.095,886	354.589
5	553.697,447 336.095,886	6	553.739,806 336.080,575	45.041

Document care conține date cu caracter personal, protejat de prevederile Regulamentului (UE) nr. 679/2016 și Legii 190/2018

Punct început	X / Y	Punct sfârşit	X / Y	Lungime segment (** (m)
6	553.739,806 336.080,575	1	553.853,524 336.409,966	348.468

** Lungimile segmentelor sunt determinate în planul de proiecţie Stereo 70 şi sunt rotunjite la 1 milimetru.
*** Distanţa dintre puncte este formată din segmente cumulate ce sunt mai mici decât valoarea 1 milimetru.

Neutilizabil în circuitul civil

DATE DESPRE IMOBILUL NR. 1121

Oficiul de Cadastru şi Publicitate Imobiliară GIURGIU
Biroul de Cadastru şi Publicitate Imobiliară Giurgiu

A. Partea I. Descrierea imobilului

TEREN Extravilan

Adresa: Jud. Giurgiu

Nr. Crt	Nr cadastral Nr. topografic	Suprafaţa* (mp)	Observaţii / Referinţe
A1	31134	11.000	Sector cadastral:33 Teren neimprejmuit; Imobil traversat de limita dintre UAT Poiana si UAT Gaiseni.

B. Partea II. Proprietari şi acte

Inscrieri privitoare la dreptul de proprietate şi alte drepturi reale		Referinţe
70939 / 17/12/2018		
Act Notarial nr. 3376, din 10/12/2018 emis de Tudor Maria Amalia;		
B4	Intabulare, drept de PROPRIETATE.cumparare, dobandit prin Conventie, cota actuala 1/1, cota initiala 1/1	A1
	1) **CZM VASTLAND SRL**, CIF:39731340	

C. Partea III. SARCINI .

Inscrieri privind dezmembramintele dreptului de proprietate, drepturi reale de garanţie şi sarcini	Referinţe
NU SUNT	

Neutilizabil la circuitul civil

Anexa Nr. 1 La Partea I

Teren

Nr cadastral	Suprafaţa (mp)*	Observaţii / Referinţe
31134	11.000	Imobil traversat de limita dintre UAT Poiana si UAT Gaiseni.

* Suprafaţa este determinată in planul de proiecţie Stereo 70.

DETALII LINIARE IMOBIL

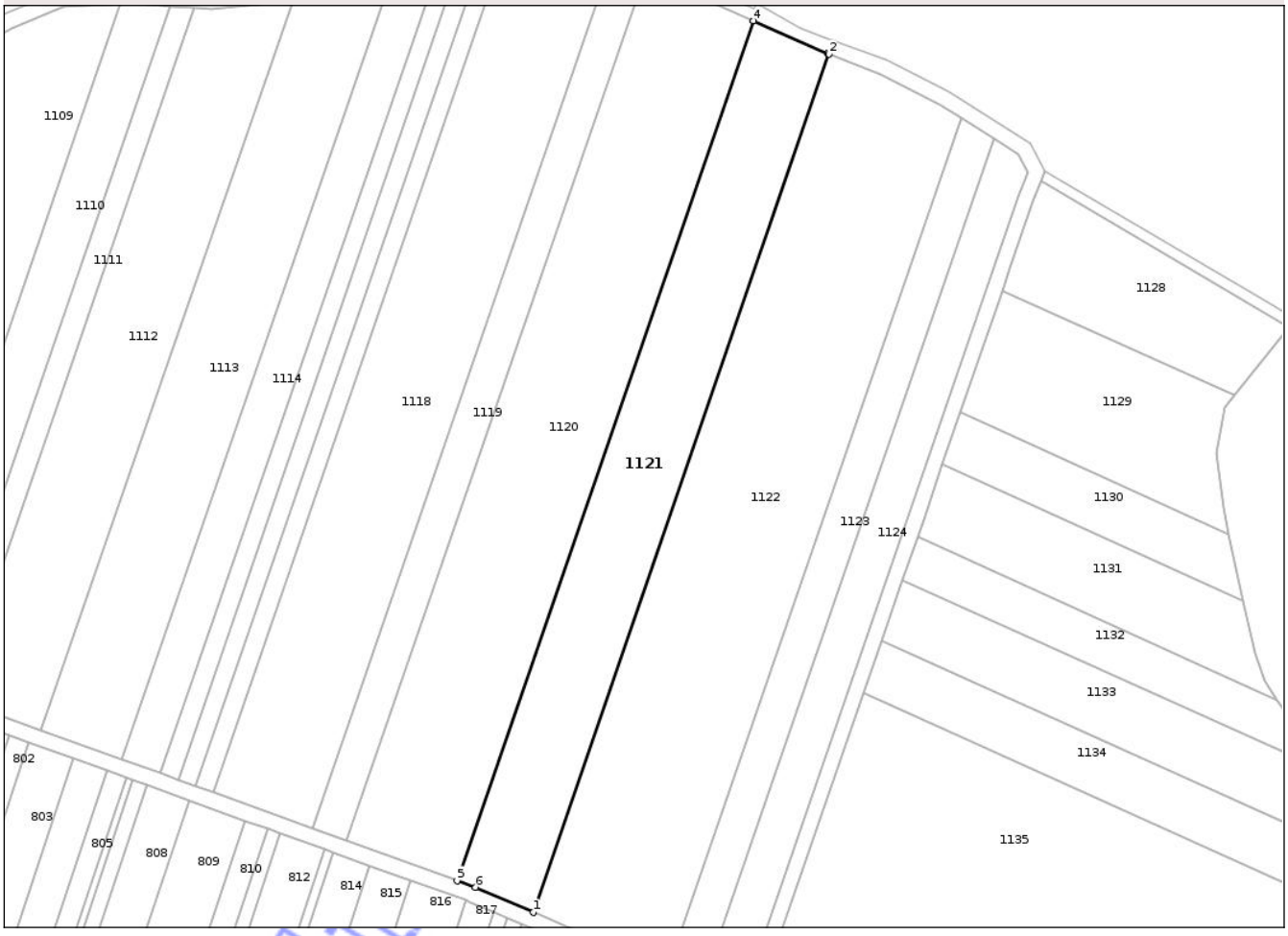

Date referitoare la teren

Crt	Categorie folosință	Intra vilan	Suprafaţa (mp)	Tarla	Parcelă	Nr. topo	Observaţii / Referinţe
1	arabil	NU	11.000	14	62	-	T14 P62 (DIN TP T15 P65)

Lungime Segmente
1) Valorile lungimilor segmentelor sunt obţinute din proiecţie în plan.

Punct început	X / Y	Punct sfârşit	X / Y	Lungime segment (** (m)
1	553.769,054 336.068,41	2	553.882,54 336.397,127	347.756
2	553.882,54 336.397,127	3	553.882,003 336.397,332	0.575
3	553.882,003 336.397,332	4	553.853,524 336.409,966	31.156
4	553.853,524 336.409,966	5	553.739,806 336.080,575	348.468
5	553.739,806 336.080,575	6	553.746,918 336.078,004	7.562

Document care conține date cu caracter personal, protejat de prevederile Regulamentului (UE) nr. 679/2016 și Legii 190/2018

Punct început	X / Y	Punct sfârşit	X / Y	Lungime segment (** (m)
6	553.746,918 336.078,004	1	553.769,054 336.068,41	24.126

** Lungimile segmentelor sunt determinate în planul de proiecţie Stereo 70 şi sunt rotunjite la 1 milimetru.
*** Distanţa dintre puncte este formată din segmente cumulate ce sunt mai mici decât valoarea 1 milimetru.

Neutilizabil în circuitul civil

DATE DESPRE IMOBILUL NR. 1122

Oficiul de Cadastru şi Publicitate Imobiliară GIURGIU
Biroul de Cadastru şi Publicitate Imobiliară Giurgiu

A. Partea I. Descrierea imobilului

TEREN Extravilan

Adresa: Jud. Giurgiu

Nr. Crt	Nr cadastral Nr. topografic	Suprafaţa* (mp)	Observaţii / Referinţe
A1		19.400	Sector cadastral:33 Teren neimprejmuit; Imobil traversat de limita dintre UAT Poiana si UAT Gaiseni.

B. Partea II. Proprietari şi acte

Inscrieri privitoare la dreptul de proprietate şi alte drepturi reale		Referinţe
/		
Hotarare Judecatoreasca nr. 385, din 02/03/2007 emis de JUDECATORIA BOLINTIN-VALE;		
B1	Intabulare, drept de PROPRIETATEcu titlu de cumparare,, dobandit prin Hotarare Judecatoreasca, cota actuala 1/1, cota initiala 1/1	A1
	1) **NEAGU MARIN**	

C. Partea III. SARCINI .

Inscrieri privind dezmembramintele dreptului de proprietate, drepturi reale de garanţie şi sarcini	Referinţe
NU SUNT	

Neutilizabil la circuitul civil

Anexa Nr. 1 La Partea I

Teren

Nr cadastral	Suprafaţa (mp)*	Observaţii / Referinţe
	19.400	Imobil traversat de limita dintre UAT Poiana si UAT Gaiseni.

* Suprafaţa este determinată in planul de proiecţie Stereo 70.

DETALII LINIARE IMOBIL

Date referitoare la teren

Crt	Categorie folosință	Intra vilan	Suprafaţa (mp)	Tarla	Parcelă	Nr. topo	Observaţii / Referinţe
1	arabil	NU	19.400	14	62	-	T14 P62 (DIN TP T15 P65/63)

Lungime Segmente
1) Valorile lungimilor segmentelor sunt obţinute din proiecţie în plan.

Punct început	X / Y	Punct sfârşit	X / Y	Lungime segment (** (m)
1	553.820,402 336.046,154	2	553.933,117 336.372,641	345.396
2	553.933,117 336.372,641	3	553.925,137 336.377,707	9.452
3	553.925,137 336.377,707	4	553.902,269 336.389,585	25.769
4	553.902,269 336.389,585	5	553.882,54 336.397,127	21.121
5	553.882,54 336.397,127	6	553.769,054 336.068,41	347.756

Document care conține date cu caracter personal, protejat de prevederile Regulamentului (UE) nr. 679/2016 și Legii 190/2018

Punct început	X / Y	Punct sfârşit	X / Y	Lungime segment (** (m)
6	553.769,054 336.068,41	1	553.820,402 336.046,154	55.964

** Lungimile segmentelor sunt determinate în planul de proiecţie Stereo 70 şi sunt rotunjite la 1 milimetru.
*** Distanţa dintre puncte este formată din segmente cumulate ce sunt mai mici decât valoarea 1 milimetru.

Neutilizabil în circuitul civil

DATE DESPRE IMOBILUL NR. 1123

Oficiul de Cadastru şi Publicitate Imobiliară GIURGIU
Biroul de Cadastru şi Publicitate Imobiliară Giurgiu

A. Partea I. Descrierea imobilului

TEREN Extravilan

Adresa: Jud. Giurgiu

Nr. Crt	Nr cadastral Nr. topografic	Suprafaţa* (mp)	Observaţii / Referinţe
A1	30835	5.000	Sector cadastral:33 Teren neimprejmuit;

B. Partea II. Proprietari şi acte

Inscrieri privitoare la dreptul de proprietate şi alte drepturi reale		Referinţe
24827 / 17/04/2019		
Act Notarial nr. 843, din 08/04/2019 emis de Tudor Maria Amalia;		
B4	Intabulare, drept de PROPRIETATEtitlu cumparare, dobandit prin Conventie, cota actuala 1/1, cota initiala 1/1	A1
	1) **CZM VASTLAND SRL**, CIF:39731340	

C. Partea III. SARCINI .

Inscrieri privind dezmembramintele dreptului de proprietate, drepturi reale de garanţie şi sarcini	Referinţe
NU SUNT	

Neutilizabil în circuitul civil

Anexa Nr. 1 La Partea I

Teren

Nr cadastral	Suprafaţa (mp)*	Observaţii / Referinţe
30835	5.000	

* Suprafaţa este determinată in planul de proiecţie Stereo 70.

DETALII LINIARE IMOBIL

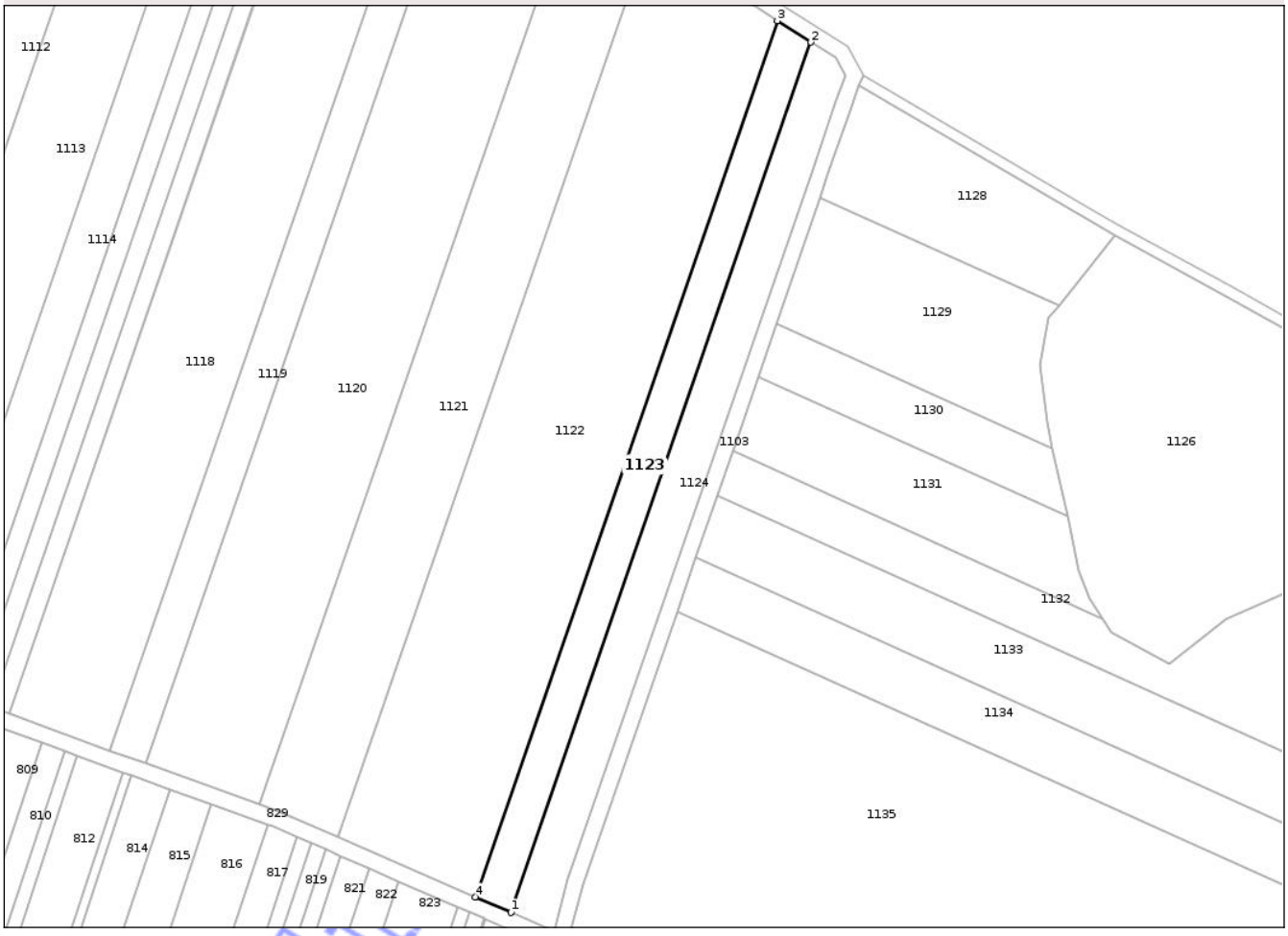

Date referitoare la teren

Crt	Categorie folosință	Intra vilan	Suprafaţa (mp)	Tarla	Parcelă	Nr. topo	Observaţii / Referinţe
1	arabil	NU	5.000	14	62	-	

Lungime Segmente
1) Valorile lungimilor segmentelor sunt obţinute din proiecţie în plan.

Punct început	X / Y	Punct sfârşit	X / Y	Lungime segment (** (m)
1	553.833,768 336.040,361	2	553.945,722 336.364,641	343.062
2	553.945,722 336.364,641	3	553.933,117 336.372,641	14.929
3	553.933,117 336.372,641	4	553.820,402 336.046,154	345.396
4	553.820,402 336.046,154	1	553.833,768 336.040,361	14.567

**** Lungimile segmentelor sunt determinate în planul de proiecţie Stereo 70 şi sunt rotunjite la 1 milimetru.**

Document care conține date cu caracter personal, protejat de prevederile Regulamentului (UE) nr. 679/2016 și Legii 190/2018

***** Distanţa dintre puncte este formată din segmente cumulate ce sunt mai mici decât valoarea 1 milimetru.**

Neutilizabil în circuitul civil

DATE DESPRE IMOBILUL NR. 1124

Oficiul de Cadastru şi Publicitate Imobiliară GIURGIU
Biroul de Cadastru şi Publicitate Imobiliară Giurgiu

A. Partea I. Descrierea imobilului

TEREN Extravilan
Adresa: Jud. Giurgiu

Nr. Crt	Nr cadastral Nr. topografic	Suprafaţa* (mp)	Observaţii / Referinţe
A1		5.500	Sector cadastral:33 Teren neimprejmuit;

B. Partea II. Proprietari şi acte

Inscrieri privitoare la dreptul de proprietate şi alte drepturi reale		Referinţe
/		
Act Administrativ nr. 4375, din 12/03/1993 emis de CJSDPAT GIURGIU;		
B1	Intabulare, drept de PROPRIETATE, dobandit prin Reconstituire, cota actuala 1/1, cota initiala 1/1	A1
	1) **CIRSTEA VALENTIN**	

C. Partea III. SARCINI .

Inscrieri privind dezmembramintele dreptului de proprietate, drepturi reale de garanţie şi sarcini	Referinţe
NU SUNT	

Neutilizabil în circuitul civil

Anexa Nr. 1 La Partea I

Teren

Nr cadastral	Suprafaţa (mp)*	Observaţii / Referinţe
	5.500	

* Suprafaţa este determinată in planul de proiecţie Stereo 70.

DETALII LINIARE IMOBIL

Date referitoare la teren

Crt	Categorie folosință	Intra vilan	Suprafaţa (mp)	Tarla	Parcelă	Nr. topo	Observaţii / Referinţe
1	arabil	NU	5.500	14	62	-	T14 P62 (DIN TP T15 P65)

Lungime Segmente
1) Valorile lungimilor segmentelor sunt obţinute din proiecţie în plan.

Punct început	X / Y	Punct sfârşit	X / Y	Lungime segment (** (m)
1	553.833,768 336.040,361	2	553.849,704 336.033,454	17.368
2	553.849,704 336.033,454	3	553.855,052 336.052,723	19.997
3	553.855,052 336.052,723	4	553.946,31 336.317,056	279.643
4	553.946,31 336.317,056	5	553.955,114 336.342,649	27.065
5	553.955,114 336.342,649	6	553.958,604 336.352,025	10.004

Document care conține date cu caracter personal, protejat de prevederile Regulamentului (UE) nr. 679/2016 și Legii 190/2018

Punct început	X / Y	Punct sfârşit	X / Y	Lungime segment (** (m)
6	553.958,604 336.352,025	7	553.955,009 336.358,747	7.623
7	553.955,009 336.358,747	8	553.945,722 336.364,641	10.999
8	553.945,722 336.364,641	1	553.833,768 336.040,361	343.062

** Lungimile segmentelor sunt determinate în planul de proiecţie Stereo 70 şi sunt rotunjite la 1 milimetru.
*** Distanţa dintre puncte este formată din segmente cumulate ce sunt mai mici decât valoarea 1 milimetru.

Neutilizabil în circuitul civil

DATE DESPRE IMOBILUL NR. 1156

Oficiul de Cadastru şi Publicitate Imobiliară GIURGIU
Biroul de Cadastru şi Publicitate Imobiliară Giurgiu

A. Partea I. Descrierea imobilului

TEREN Extravilan

Adresa: Jud. Giurgiu

Nr. Crt	Nr cadastral Nr. topografic	Suprafaţa* (mp)	Observaţii / Referinţe
A1		6.771	Sector cadastral:33 Teren neimprejmuit;

B. Partea II. Proprietari şi acte

Inscrieri privitoare la dreptul de proprietate şi alte drepturi reale		Referinţe
/		
Act Normativ nr. 7, din 13/03/1996 emis de PARLAMENTUL ROMÂNIEI;		
B1	Inscrierea posesiei, drept de PROPRIETATE, dobandit prin Lege, cota actuala 1/1, cota initiala 1/1	A1
	1) **NEIDENTIFICAT NEIDENTIFICAT**	
B2	Se noteaza mentiunea proprietar neindetificat.	A1

C. Partea III. SARCINI .

Inscrieri privind dezmembramintele dreptului de proprietate, drepturi reale de garanţie şi sarcini	Referinţe
NU SUNT	

Neutilizabil în circuitul civil

Anexa Nr. 1 La Partea I

Teren

Nr cadastral	Suprafaţa (mp)*	Observaţii / Referinţe
	6.771	

* Suprafaţa este determinată in planul de proiecţie Stereo 70.

DETALII LINIARE IMOBIL

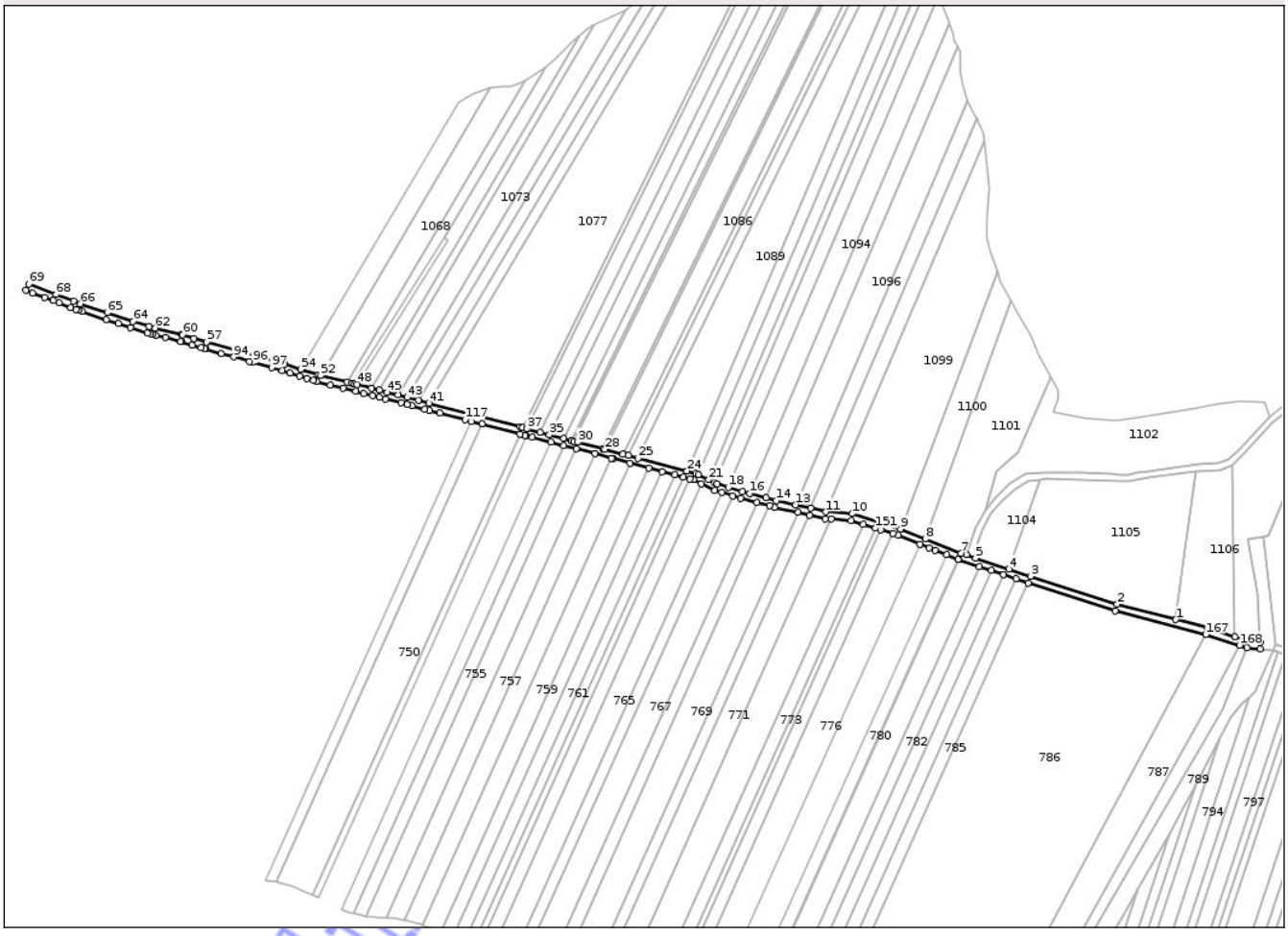

Date referitoare la teren

Crt	Categorie folosință	Intra vilan	Suprafaţa (mp)	Tarla	Parcelă	Nr. topo	Observaţii / Referinţe
1	arabil	NU	6.771	-	62	-	

Lungime Segmente

1) Valorile lungimilor segmentelor sunt obţinute din proiecţie în plan.

Punct început	X / Y	Punct sfârşit	X / Y	Lungime segment
1	553.415,847 336.187,347	2	553.364,25 336.200,801	53.322
4	553.269,38 336.231,591	5	553.240,09 336.241,31	30.86
7	553.227,466 336.245,499	8	553.196,03 336.258,134	33.88
10	553.131,876 336.280,174	11	553.108,86 336.281,838	23.076
13	553.082,13 336.287,91	14	553.065,122 336.291,773	17.441
16	553.041,868 336.297,918	17	553.035,324 336.299,648	6.769

Punct început	X / Y	Punct sfârşit	X / Y	Lungime segment
2	553.364,25 336.200,801	3	553.288,143 336.225,364	79.973
5	553.240,09 336.241,31	6	553.232,062 336.244,094	8.497
8	553.196,03 336.258,134	9	553.174,406 336.266,825	23.305
11	553.108,86 336.281,838	12	553.095,231 336.284,934	13.976
14	553.065,122 336.291,773	15	553.055,908 336.294,208	9.53
17	553.035,324 336.299,648	18	553.023,176 336.303,34	12.697

Punct început	X / Y	Punct sfârşit	X / Y	Lungime segment
3	553.288,143 336.225,364	4	553.269,38 336.231,591	19.769
6	553.232,062 336.244,094	7	553.227,466 336.245,499	4.806
9	553.174,406 336.266,825	10	553.131,876 336.280,174	44.576
12	553.095,231 336.284,934	13	553.082,13 336.287,91	13.435
15	553.055,908 336.294,208	16	553.041,868 336.297,918	14.522
18	553.023,176 336.303,34	19	553.013,322 336.306,334	10.299

Document care conține date cu caracter personal, protejat de prevederile Regulamentului (UE) nr. 679/2016 și Legii 190/2018

Punct început	X / Y	Punct sfârşit	X / Y	Lungime segment
19	553.013,322 336.306,334	20	553.011,347 336.307,312	2.204
22	552.996,626 336.314,598	23	552.994,566 336.315,617	2.298
25	552.943,951 336.328,907	26	552.935,29 336.331,181	8.955
28	552.914,768 336.336,57	29	552.912,773 336.337,093	2.062
31	552.887,757 336.343,663	32	552.885,434 336.344,274	2.402
34	552.878,668 336.346,054	35	552.866,022 336.349,38	13.076
37	552.846,371 336.354,549	38	552.846,277 336.354,573	0.097
40	552.840,367 336.356,117	41	552.760,157 336.377,074	82.903
43	552.741,285 336.382,005	44	552.733,081 336.384,148	8.479
46	552.716,692 336.388,369	47	552.709,789 336.390,112	7.12
49	552.695,103 336.393,861	50	552.692,987 336.394,353	2.172
52	552.665,165 336.401,377	53	552.663,236 336.401,864	1.99
55	552.633,568 336.411,224	56	552.633,156 336.411,353	0.432
58	552.565,112 336.430,498	59	552.554,038 336.433,924	11.592
61	552.543,251 336.437,201	62	552.520,002 336.442,873	23.931
64	552.500,713 336.448,818	65	552.478,062 336.456,348	23.87
67	552.448,603 336.466,43	68	552.432,928 336.472,402	16.774
70	552.406,619 336.476,005	71	552.412,578 336.473,735	6.377
73	552.430,556 336.466,885	74	552.435,718 336.464,919	5.524
76	552.450,571 336.459,26	77	552.452,55 336.458,506	2.118
79	552.477,028 336.450,369	80	552.487,708 336.446,818	11.255
82	552.513,061 336.438,39	83	552.515,957 336.437,684	2.981
85	552.520,423 336.436,594	86	552.528,909 336.434,524	8.735
88	552.543,399 336.430,935	89	552.552,529 336.428,11	9.557
91	552.563,671 336.424,663	92	552.564,486 336.424,434	0.847
94	552.589,026 336.417,532	95	552.603,009 336.413,6	14.525
97	552.622,203 336.408,201	98	552.631,441 336.405,603	9.596
100	552.646,759 336.400,77	101	552.653,303 336.398,706	6.862
103	552.661,6 336.396,088	104	552.673,598 336.393,069	12.372
106	552.696,149 336.387,395	107	552.703,112 336.385,643	7.18
109	552.717,015 336.382,144	110	552.722,099 336.380,816	5.255
112	552.741,377 336.375,779	113	552.745,577 336.374,682	4.341
115	552.761,04 336.370,642	116	552.769,878 336.368,333	9.135

Punct început	X / Y	Punct sfârşit	X / Y	Lungime segment
20	553.011,347 336.307,312	21	553.005,922 336.309,997	6.053
23	552.994,566 336.315,617	24	552.986,739 336.317,672	8.092
26	552.935,29 336.331,181	27	552.930,455 336.332,451	4.999
29	552.912,773 336.337,093	30	552.890,988 336.342,813	22.523
32	552.885,434 336.344,274	33	552.885,31 336.344,307	0.128
35	552.866,022 336.349,38	36	552.857,826 336.351,536	8.475
38	552.846,277 336.354,573	39	552.842,692 336.355,51	3.705
41	552.760,157 336.377,074	42	552.751,05 336.379,453	9.413
44	552.733,081 336.384,148	45	552.723,616 336.386,621	9.783
47	552.709,789 336.390,112	48	552.697,185 336.393,293	12.999
50	552.692,987 336.394,353	51	552.688,56 336.395,471	4.566
53	552.663,236 336.401,864	54	552.647,825 336.406,726	16.16
56	552.633,156 336.411,353	57	552.565,37 336.430,418	70.416
59	552.554,038 336.433,924	60	552.544,168 336.436,977	10.331
62	552.520,002 336.442,873	63	552.514,721 336.444,161	5.436
65	552.478,062 336.456,348	66	552.454,565 336.464,159	24.761
68	552.432,928 336.472,402	69	552.409,134 336.481,467	25.462
71	552.412,578 336.473,735	72	552.422,932 336.469,79	11.08
74	552.435,718 336.464,919	75	552.446,028 336.460,991	11.033
77	552.452,55 336.458,506	78	552.455,807 336.457,423	3.432
80	552.487,708 336.446,818	81	552.498,426 336.443,255	11.295
83	552.515,957 336.437,684	84	552.517,967 336.437,193	2.069
86	552.528,909 336.434,524	87	552.542,568 336.431,191	14.06
89	552.552,529 336.428,11	90	552.560,134 336.425,757	7.961
92	552.564,486 336.424,434	93	552.578,082 336.420,61	14.124
95	552.603,009 336.413,6	96	552.605,846 336.412,801	2.947
98	552.631,441 336.405,603	99	552.638,509 336.403,373	7.411
101	552.653,303 336.398,706	102	552.658,779 336.396,978	5.742
104	552.673,598 336.393,069	105	552.684,888 336.390,228	11.642
107	552.703,112 336.385,643	108	552.710,953 336.383,67	8.085
110	552.722,099 336.380,816	111	552.735,845 336.377,225	14.207
113	552.745,577 336.374,682	114	552.756,623 336.371,796	11.417
116	552.769,878 336.368,333	117	552.792,046 336.362,541	22.912

Punct început	X / Y	Punct sfârşit	X / Y	Lungime segment
21	553.005,922 336.309,997	22	552.996,626 336.314,598	10.372
24	552.986,739 336.317,672	25	552.943,951 336.328,907	44.238
27	552.930,455 336.332,451	28	552.914,768 336.336,57	16.219
30	552.890,988 336.342,813	31	552.887,757 336.343,663	3.341
33	552.885,31 336.344,307	34	552.878,668 336.346,054	6.868
36	552.857,826 336.351,536	37	552.846,371 336.354,549	11.845
39	552.842,692 336.355,51	40	552.840,367 336.356,117	2.403
42	552.751,05 336.379,453	43	552.741,285 336.382,005	10.093
45	552.723,616 336.386,621	46	552.716,692 336.388,369	7.141
48	552.697,185 336.393,293	49	552.695,103 336.393,861	2.158
51	552.688,56 336.395,471	52	552.665,165 336.401,377	24.129
54	552.647,825 336.406,726	55	552.633,568 336.411,224	14.95
57	552.565,37 336.430,418	58	552.565,112 336.430,498	0.27
60	552.544,168 336.436,977	61	552.543,251 336.437,201	0.944
63	552.514,721 336.444,161	64	552.500,713 336.448,818	14.762
66	552.454,565 336.464,159	67	552.448,603 336.466,43	6.38
69	552.409,134 336.481,467	70	552.406,619 336.476,005	6.013
72	552.422,932 336.469,79	73	552.430,556 336.466,885	8.159
75	552.446,028 336.460,991	76	552.450,571 336.459,26	4.862
78	552.455,807 336.457,423	79	552.477,028 336.450,369	22.363
81	552.498,426 336.443,255	82	552.513,061 336.438,39	15.422
84	552.517,967 336.437,193	85	552.520,423 336.436,594	2.528
87	552.542,568 336.431,191	88	552.543,399 336.430,935	0.87
90	552.560,134 336.425,757	91	552.563,671 336.424,663	3.702
93	552.578,082 336.420,61	94	552.589,026 336.417,532	11.369
96	552.605,846 336.412,801	97	552.622,203 336.408,201	16.992
99	552.638,509 336.403,373	100	552.646,759 336.400,77	8.651
102	552.658,779 336.396,978	103	552.661,6 336.396,088	2.958
105	552.684,888 336.390,228	106	552.696,149 336.387,395	11.612
108	552.710,953 336.383,67	109	552.717,015 336.382,144	6.251
111	552.735,845 336.377,225	112	552.741,377 336.375,779	5.718
114	552.756,623 336.371,796	115	552.761,04 336.370,642	4.565
117	552.792,046 336.362,541	118	552.797,609 336.361,087	5.75

Neautentificat pentru uz specialiști OCPI

Punct început	X / Y	Punct sfârşit	X / Y	Lungime segment
118	552.797,609 336.361,087	119	552.806,748 336.358,7	9.446
121	552.844,85 336.348,745	122	552.845,685 336.348,525	0.863
124	552.867,646 336.342,749	125	552.878,56 336.339,878	11.285
127	552.905,887 336.332,69	128	552.920,441 336.328,862	15.049
130	552.937,01 336.324,514	131	552.953,536 336.320,179	17.085
133	552.976,127 336.314,252	134	552.983,773 336.312,246	7.905
136	552.992,453 336.309,968	137	552.999,466 336.306,497	7.825
139	553.017,321 336.298,848	140	553.026,965 336.295,917	10.08
142	553.048,208 336.290,037	143	553.059,2 336.287,132	11.369
145	553.084,496 336.281,219	146	553.094,236 336.279,007	9.988
148	553.113,563 336.275,482	149	553.130,746 336.274,24	17.228
151	553.152,231 336.267,497	152	553.156,894 336.266,033	4.887
154	553.172,386 336.261,17	155	553.191,351 336.253,548	20.439
157	553.204,387 336.248,309	158	553.214,764 336.244,138	11.184
160	553.225,401 336.239,863	161	553.243,279 336.233,93	18.837
163	553.264,751 336.226,805	164	553.275,506 336.223,236	11.332
166	553.362,57 336.195,038	167	553.442,099 336.174,302	82.188
169	553.478,346 336.162,72	170	553.489,8 336.161,571	11.511
172	553.479,572 336.168,627	173	553.467,767 336.172,399	12.393

Punct început	X / Y	Punct sfârşit	X / Y	Lungime segment
119	552.806,748 336.358,7	120	552.840,156 336.349,971	34.53
122	552.845,685 336.348,525	123	552.851,196 336.347,076	5.698
125	552.878,56 336.339,878	126	552.889,462 336.337,011	11.273
128	552.920,441 336.328,862	129	552.921,768 336.328,513	1.372
131	552.953,536 336.320,179	132	552.965,177 336.317,125	12.035
134	552.983,773 336.312,246	135	552.989,226 336.310,815	5.638
137	552.999,466 336.306,497	138	553.011,104 336.300,737	12.985
140	553.026,965 336.295,917	141	553.033,685 336.293,875	7.023
143	553.059,2 336.287,132	144	553.063,69 336.285,945	4.644
146	553.094,236 336.279,007	147	553.107,974 336.275,886	14.088
149	553.130,746 336.274,24	150	553.141,647 336.270,819	11.425
152	553.156,894 336.266,033	153	553.167,508 336.262,701	11.125
155	553.191,351 336.253,548	156	553.199,209 336.250,39	8.469
158	553.214,764 336.244,138	159	553.224,658 336.240,162	10.663
161	553.243,279 336.233,93	162	553.254,009 336.230,37	11.305
164	553.275,506 336.223,236	165	553.286,277 336.219,662	11.348
167	553.442,099 336.174,302	168	553.471,678 336.164,85	31.052
170	553.489,8 336.161,571	171	553.489,887 336.167,474	5.904
173	553.467,767 336.172,399	174	553.443,77 336.180,067	25.192

Punct început	X / Y	Punct sfârşit	X / Y	Lungime segment
120	552.840,156 336.349,971	121	552.844,85 336.348,745	4.851
123	552.851,196 336.347,076	124	552.867,646 336.342,749	17.01
126	552.889,462 336.337,011	127	552.905,887 336.332,69	16.984
129	552.921,768 336.328,513	130	552.937,01 336.324,514	15.758
132	552.965,177 336.317,125	133	552.976,127 336.314,252	11.321
135	552.989,226 336.310,815	136	552.992,453 336.309,968	3.336
138	553.011,104 336.300,737	139	553.017,321 336.298,848	6.498
141	553.033,685 336.293,875	142	553.048,208 336.290,037	15.022
144	553.063,69 336.285,945	145	553.084,496 336.281,219	21.336
147	553.107,974 336.275,886	148	553.113,563 336.275,482	5.604
150	553.141,647 336.270,819	151	553.152,231 336.267,497	11.093
153	553.167,508 336.262,701	154	553.172,386 336.261,17	5.113
156	553.199,209 336.250,39	157	553.204,387 336.248,309	5.581
159	553.224,658 336.240,162	160	553.225,401 336.239,863	0.801
162	553.254,009 336.230,37	163	553.264,751 336.226,805	11.318
165	553.286,277 336.219,662	166	553.362,57 336.195,038	80.168
168	553.471,678 336.164,85	169	553.478,346 336.162,72	7.0
171	553.489,887 336.167,474	172	553.479,572 336.168,627	10.379
174	553.443,77 336.180,067	1	553.415,847 336.187,347	28.856

**** Lungimile segmentelor sunt determinate în planul de proiecţie Stereo 70 şi sunt rotunjite la 1 milimetru.**
***** Distanţa dintre puncte este formată din segmente cumulate ce sunt mai mici decât valoarea 1 milimetru.**

Neutilizabil în procesul civil

DATE DESPRE IMOBILUL NR. 940

Oficiul de Cadastru şi Publicitate Imobiliară GIURGIU
Biroul de Cadastru şi Publicitate Imobiliară Giurgiu

A. Partea I. Descrierea imobilului

TEREN Extravilan

Adresa: Jud. Giurgiu

Nr. Crt	Nr cadastral Nr. topografic	Suprafaţa* (mp)	Observaţii / Referinţe
A1	30666	5.000	Sector cadastral:36 Teren neimprejmuit;

B. Partea II. Proprietari şi acte

Inscrieri privitoare la dreptul de proprietate şi alte drepturi reale		Referinţe
24831 / 17/04/2019		
Act Notarial nr. 843, din 08/04/2019 emis de Tudor Maria Amalia;		
B5	Intabulare, drept de PROPRIETATEcumparare, dobandit prin Conventie, cota actuala 1/1, cota initiala 1/1	A1
	1) **CZM VASTLAND SRL**, CIF:39731340	

C. Partea III. SARCINI .

Inscrieri privind dezmembramintele dreptului de proprietate, drepturi reale de garanţie şi sarcini	Referinţe
NU SUNT	

Neutilizabil în circuitul civil

Anexa Nr. 1 La Partea I

Teren

Nr cadastral	Suprafaţa (mp)*	Observaţii / Referinţe
30666	5.000	

* Suprafaţa este determinată in planul de proiecţie Stereo 70.

DETALII LINIARE IMOBIL

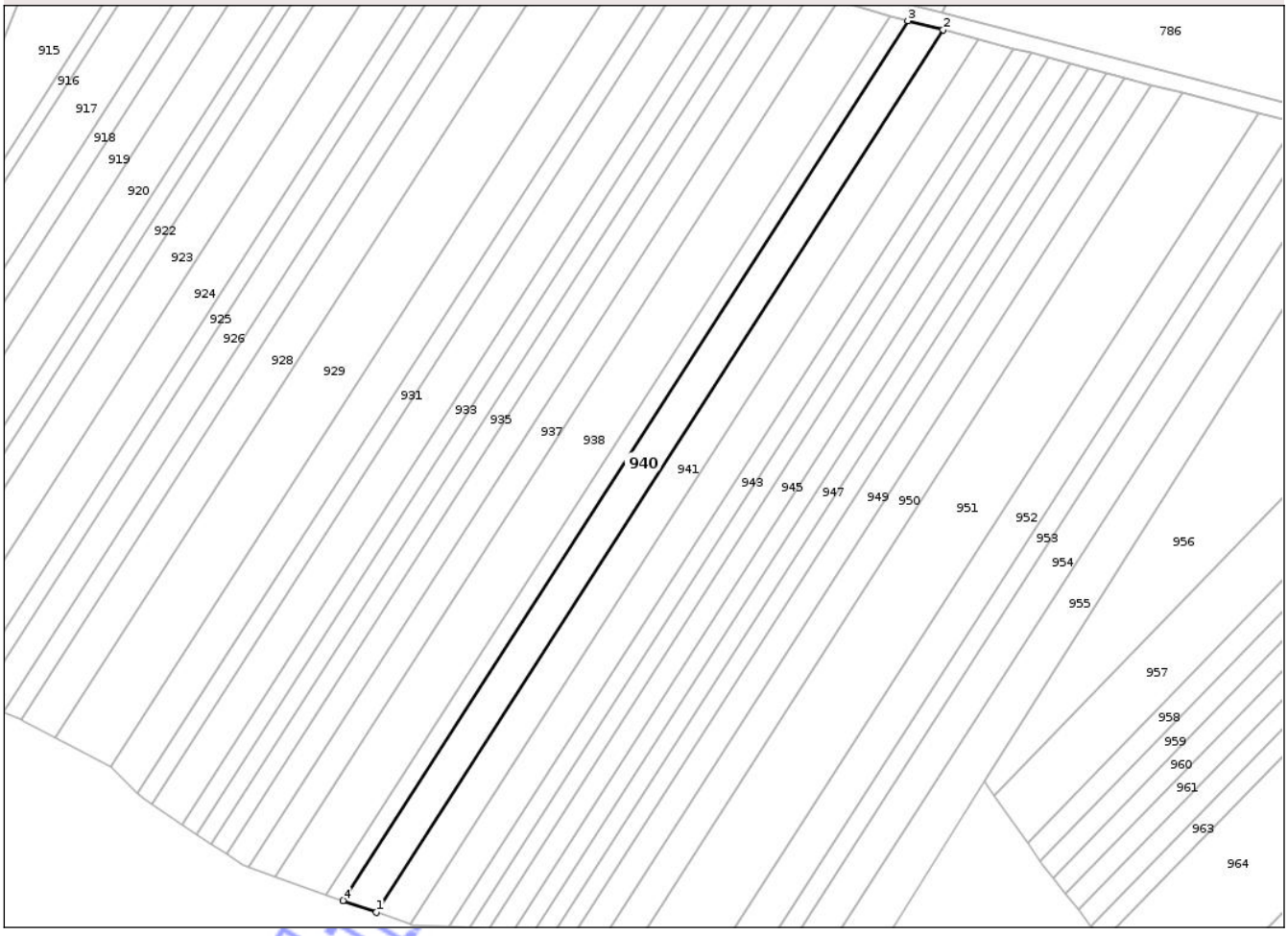

Date referitoare la teren

Crt	Categorie folosință	Intra vilan	Suprafaţa (mp)	Tarla	Parcelă	Nr. topo	Observaţii / Referinţe
1	arabil	NU	5.000	18	71	-	

Lungime Segmente
1) Valorile lungimilor segmentelor sunt obţinute din proiecţie în plan.

Punct început	X / Y	Punct sfârşit	X / Y	Lungime segment (** (m)
1	552.894,473 335.482,406	2	553.104,971 335.809,811	389.234
2	553.104,971 335.809,811	3	553.091,883 335.813,243	13.53
3	553.091,883 335.813,243	4	552.882,015 335.486,819	388.069
4	552.882,015 335.486,819	1	552.894,473 335.482,406	13.217

**** Lungimile segmentelor sunt determinate în planul de proiecţie Stereo 70 şi sunt rotunjite la 1 milimetru.**

Document care conține date cu caracter personal, protejat de prevederile Regulamentului (UE) nr. 679/2016 și Legii 190/2018

***** Distanţa dintre puncte este formată din segmente cumulate ce sunt mai mici decât valoarea 1 milimetru.**

Neutilizabil în circuitul civil

DATE DESPRE IMOBILUL NR. 941

Oficiul de Cadastru şi Publicitate Imobiliară GIURGIU
Biroul de Cadastru şi Publicitate Imobiliară Giurgiu

A. Partea I. Descrierea imobilului

TEREN Extravilan

Adresa: Jud. Giurgiu

Nr. Crt	Nr cadastral Nr. topografic	Suprafaţa* (mp)	Observaţii / Referinţe
A1	32648	5.000	Sector cadastral:36 Teren neimprejmuit;

B. Partea II. Proprietari şi acte

Inscrieri privitoare la dreptul de proprietate şi alte drepturi reale		Referinţe
65666 / 05/06/2024		
Act Notarial nr. 554, din 04/06/2024 emis de ALECSIU NORA-CONSTANTA;		
B2	Intabulare, drept de PROPRIETATEcumparare, dobandit prin Conventie, cota actuala 1/1, cota initiala 1/1	A1
	1) **SC LUCKY DEKOR SRL**, CIF:30854536	

C. Partea III. SARCINI .

Inscrieri privind dezmembramintele dreptului de proprietate, drepturi reale de garanţie şi sarcini	Referinţe
NU SUNT	

Neutilizabil în circuitul civil

Anexa Nr. 1 La Partea I

Teren

Nr cadastral	Suprafaţa (mp)*	Observaţii / Referinţe
32648	5.000	

* Suprafaţa este determinată in planul de proiecţie Stereo 70.

DETALII LINIARE IMOBIL

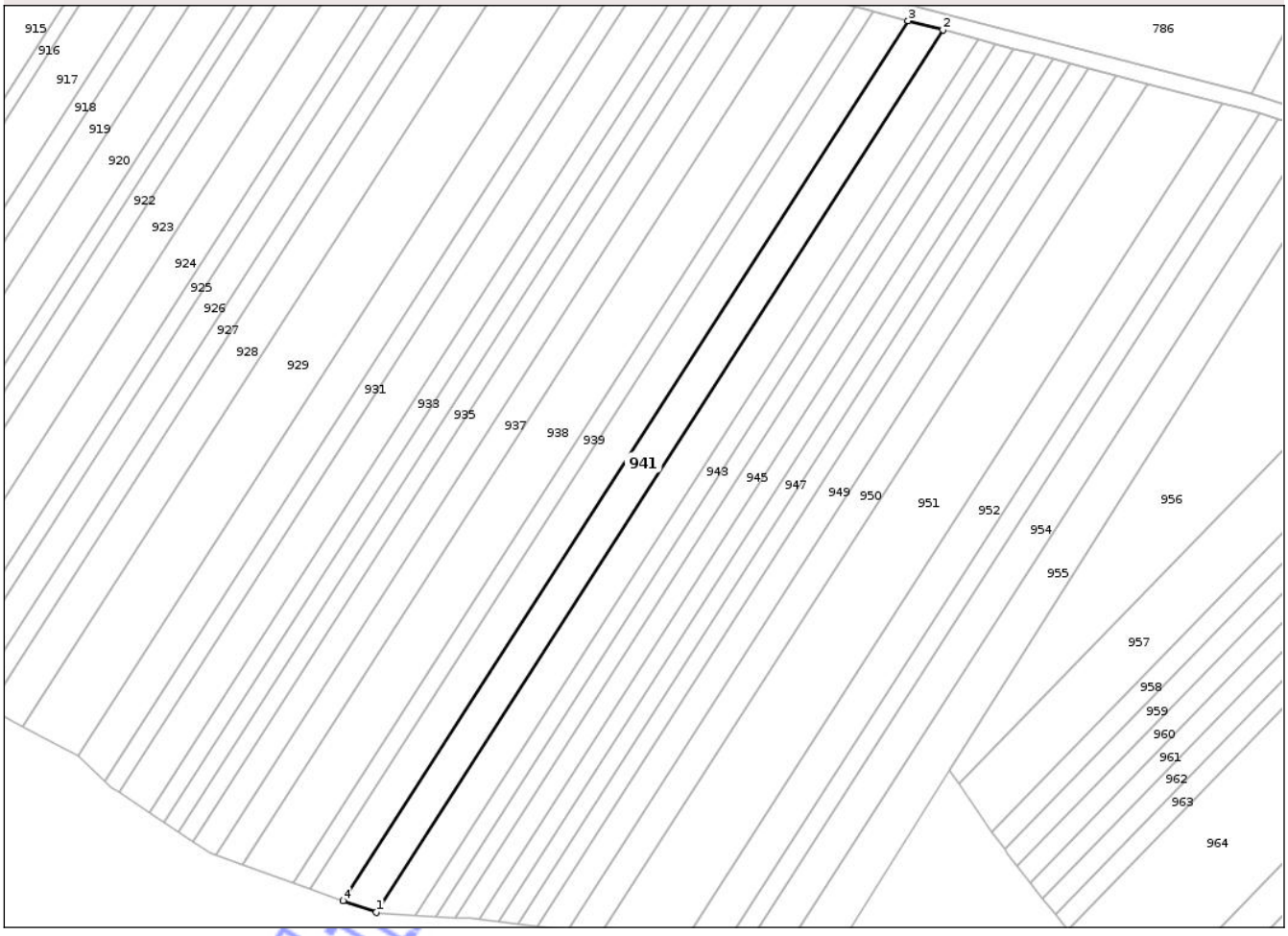

Date referitoare la teren

Crt	Categorie folosință	Intra vilan	Suprafaţa (mp)	Tarla	Parcelă	Nr. topo	Observaţii / Referinţe
1	arabil	NU	5.000	18	71	-	P71 (DIN TP P71/65)

Lungime Segmente
1) Valorile lungimilor segmentelor sunt obţinute din proiecţie în plan.

Punct început	X / Y	Punct sfârşit	X / Y	Lungime segment (** (m)
1	552.906,893 335.478,007	2	553.118,02 335.806,39	390.397
2	553.118,02 335.806,39	3	553.104,971 335.809,811	13.49
3	553.104,971 335.809,811	4	552.894,473 335.482,406	389.234
4	552.894,473 335.482,406	1	552.906,893 335.478,007	13.176

**** Lungimile segmentelor sunt determinate în planul de proiecţie Stereo 70 şi sunt rotunjite la 1 milimetru.**

Document care conține date cu caracter personal, protejat de prevederile Regulamentului (UE) nr. 679/2016 și Legii 190/2018

***** Distanţa dintre puncte este formată din segmente cumulate ce sunt mai mici decât valoarea 1 milimetru.**

Neutilizabil în circuitul civil

DATE DESPRE IMOBILUL NR. 942

Oficiul de Cadastru şi Publicitate Imobiliară GIURGIU
Biroul de Cadastru şi Publicitate Imobiliară Giurgiu

A. Partea I. Descrierea imobilului

TEREN Extravilan

Adresa: Jud. Giurgiu

Nr. Crt	Nr cadastral Nr. topografic	Suprafaţa* (mp)	Observaţii / Referinţe
A1		5.000	Sector cadastral:36 Teren neimprejmuit;

B. Partea II. Proprietari şi acte

Inscrieri privitoare la dreptul de proprietate şi alte drepturi reale		Referinţe
/		
Act Administrativ nr. 103551, din 20/12/2004 emis de CJSDPAT GIURGIU;		
B1	Intabulare, drept de PROPRIETATE, dobandit prin Reconstituire, cota actuala 1/1, cota initiala 1/1	A1
	1) **MANEA SANDA**	

C. Partea III. SARCINI .

Inscrieri privind dezmembramintele dreptului de proprietate, drepturi reale de garanţie şi sarcini	Referinţe
NU SUNT	

Neutilizabil în circuitul civil

Anexa Nr. 1 La Partea I

Teren

Nr cadastral	Suprafaţa (mp)*	Observaţii / Referinţe
	5.000	

* Suprafaţa este determinată in planul de proiecţie Stereo 70.

DETALII LINIARE IMOBIL

Date referitoare la teren

Crt	Categorie folosință	Intra vilan	Suprafaţa (mp)	Tarla	Parcelă	Nr. topo	Observaţii / Referinţe
1	arabil	NU	5.000	18	71	-	

Lungime Segmente
1) Valorile lungimilor segmentelor sunt obţinute din proiecţie în plan.

Punct început	X / Y	Punct sfârşit	X / Y	Lungime segment (** (m)
1	553.131,094 335.802,962	2	553.118,02 335.806,39	13.516
2	553.118,02 335.806,39	3	552.906,893 335.478,007	390.397
3	552.906,893 335.478,007	4	552.907,582 335.477,763	0.731
4	552.907,582 335.477,763	5	552.921,505 335.476,972	13.945
5	552.921,505 335.476,972	1	553.131,094 335.802,962	387.553

Document care conține date cu caracter personal, protejat de prevederile Regulamentului (UE) nr. 679/2016 și Legii 190/2018

** Lungimile segmentelor sunt determinate în planul de proiecţie Stereo 70 şi sunt rotunjite la 1 milimetru.
*** Distanţa dintre puncte este formată din segmente cumulate ce sunt mai mici decât valoarea 1 milimetru.

Neutilizabil în circuitul civil

DATE DESPRE IMOBILUL NR. 943

Oficiul de Cadastru şi Publicitate Imobiliară GIURGIU
Biroul de Cadastru şi Publicitate Imobiliară Giurgiu

A. Partea I. Descrierea imobilului

TEREN Extravilan

Adresa: Jud. Giurgiu

Nr. Crt	Nr cadastral Nr. topografic	Suprafaţa* (mp)	Observaţii / Referinţe
A1		2.500	Sector cadastral:36 Teren neimprejmuit;

B. Partea II. Proprietari şi acte

Inscrieri privitoare la dreptul de proprietate şi alte drepturi reale		Referinţe
/		
Act Normativ nr. 7, din 13/03/1996 emis de PARLAMENTUL ROMÂNIEI;		
B1	Inscrierea posesiei, drept de PROPRIETATE, dobandit prin Lege, cota actuala 1/1, cota initiala 1/1	A1
	1) **NEIDENTIFICAT NEIDENTIFICAT**	
B2	Se noteaza mentiunea proprietar neidentificat.	A1

C. Partea III. SARCINI .

Inscrieri privind dezmembramintele dreptului de proprietate, drepturi reale de garanţie şi sarcini	Referinţe
NU SUNT	

Neutilizabil în circuitul civil

Anexa Nr. 1 La Partea I

Teren

Nr cadastral	Suprafaţa (mp)*	Observaţii / Referinţe
	2.500	

* Suprafaţa este determinată in planul de proiecţie Stereo 70.

DETALII LINIARE IMOBIL

Date referitoare la teren

Crt	Categorie folosință	Intra vilan	Suprafaţa (mp)	Tarla	Parcelă	Nr. topo	Observaţii / Referinţe
1	arabil	NU	2.500	18	71	-	

Lungime Segmente
1) Valorile lungimilor segmentelor sunt obţinute din proiecţie în plan.

Punct început	X / Y	Punct sfârşit	X / Y	Lungime segment (** (m)
1	552.928,919 335.476,551	2	553.137,669 335.801,238	386.003
2	553.137,669 335.801,238	3	553.131,094 335.802,962	6.797
3	553.131,094 335.802,962	4	552.921,505 335.476,972	387.553
4	552.921,505 335.476,972	1	552.928,919 335.476,551	7.426

**** Lungimile segmentelor sunt determinate în planul de proiecţie Stereo 70 şi sunt rotunjite la 1 milimetru.**

Document care conține date cu caracter personal, protejat de prevederile Regulamentului (UE) nr. 679/2016 și Legii 190/2018

***** Distanţa dintre puncte este formată din segmente cumulate ce sunt mai mici decât valoarea 1 milimetru.**

Neutilizabil în circuitul civil

DATE DESPRE IMOBILUL NR. 944

Oficiul de Cadastru şi Publicitate Imobiliară GIURGIU
Biroul de Cadastru şi Publicitate Imobiliară Giurgiu

A. Partea I. Descrierea imobilului

TEREN Extravilan

Adresa: Jud. Giurgiu

Nr. Crt	Nr cadastral Nr. topografic	Suprafaţa* (mp)	Observaţii / Referinţe
A1		2.500	Sector cadastral:36 Teren neimprejmuit;

B. Partea II. Proprietari şi acte

Inscrieri privitoare la dreptul de proprietate şi alte drepturi reale		Referinţe
/		
Act Normativ nr. 7, din 13/03/1996 emis de PARLAMENTUL ROMÂNIEI;		
B1	Inscrierea posesiei, drept de PROPRIETATE, dobandit prin Lege, cota actuala 1/1, cota initiala 1/1	A1
	1) **NEIDENTIFICAT NEIDENTIFICAT**	
B2	Se noteaza mentiunea proprietar neidentificat.	A1

C. Partea III. SARCINI .

Inscrieri privind dezmembramintele dreptului de proprietate, drepturi reale de garanţie şi sarcini	Referinţe
NU SUNT	

Neutilizabil în circuitul civil

Anexa Nr. 1 La Partea I

Teren

Nr cadastral	Suprafaţa (mp)*	Observaţii / Referinţe
	2.500	

* Suprafaţa este determinată in planul de proiecţie Stereo 70.

DETALII LINIARE IMOBIL

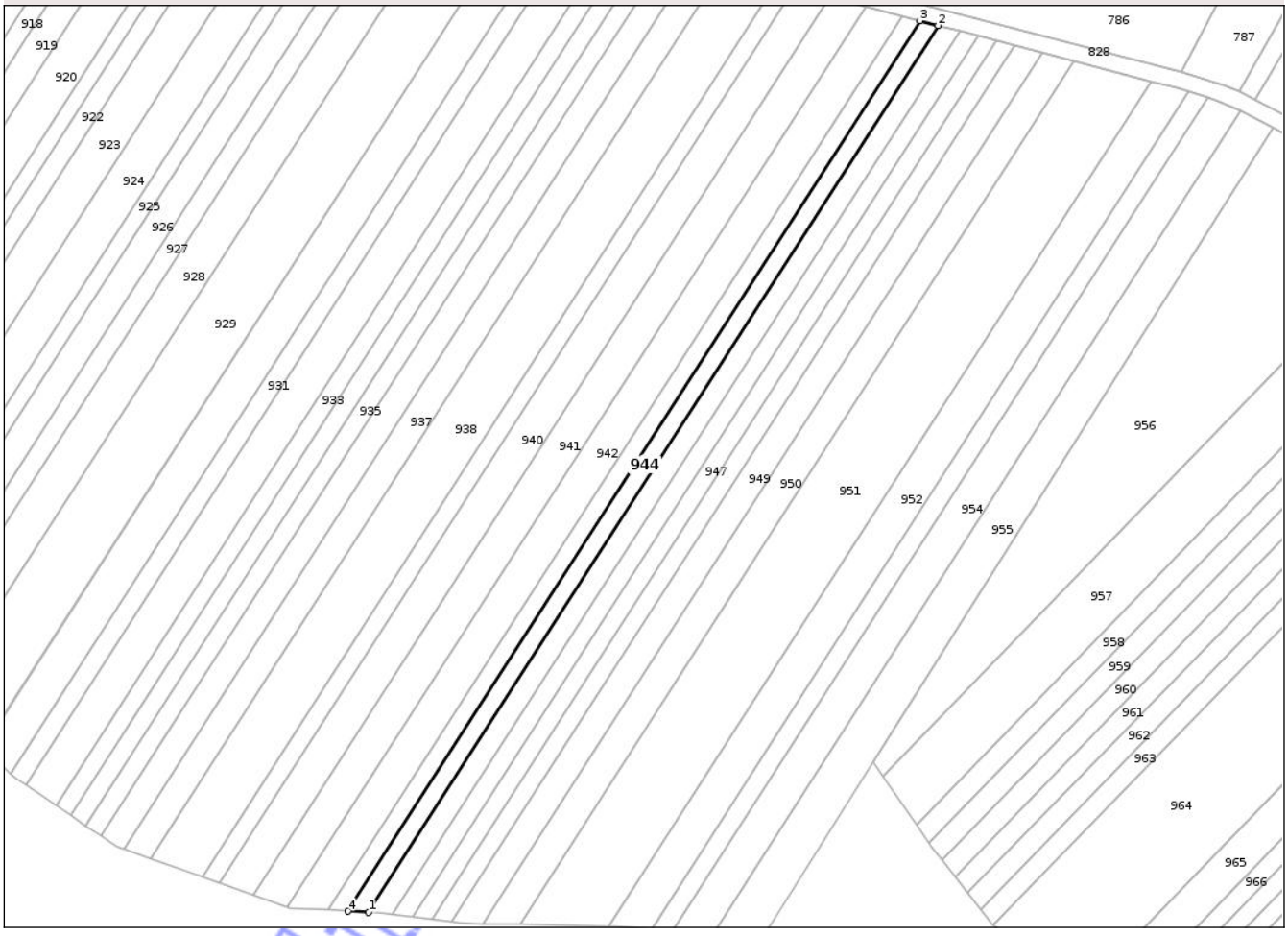

Date referitoare la teren

Crt	Categorie folosință	Intra vilan	Suprafaţa (mp)	Tarla	Parcelă	Nr. topo	Observaţii / Referinţe
1	arabil	NU	2.500	18	71	-	

Lungime Segmente
1) Valorile lungimilor segmentelor sunt obţinute din proiecţie în plan.

Punct început	X / Y	Punct sfârşit	X / Y	Lungime segment (** (m)
1	552.936,363 335.476,128	2	553.144,272 335.799,507	384.448
2	553.144,272 335.799,507	3	553.137,669 335.801,238	6.826
3	553.137,669 335.801,238	4	552.928,919 335.476,551	386.003
4	552.928,919 335.476,551	1	552.936,363 335.476,128	7.456

**** Lungimile segmentelor sunt determinate în planul de proiecţie Stereo 70 şi sunt rotunjite la 1 milimetru.**

Document care conține date cu caracter personal, protejat de prevederile Regulamentului (UE) nr. 679/2016 și Legii 190/2018

***** Distanţa dintre puncte este formată din segmente cumulate ce sunt mai mici decât valoarea 1 milimetru.**

Neutilizabil în circuitul civil

DATE DESPRE IMOBILUL NR. 945

Oficiul de Cadastru şi Publicitate Imobiliară GIURGIU
Biroul de Cadastru şi Publicitate Imobiliară Giurgiu

A. Partea I. Descrierea imobilului

TEREN Extravilan

Adresa: Jud. Giurgiu

Nr. Crt	Nr cadastral Nr. topografic	Suprafaţa* (mp)	Observaţii / Referinţe
A1		3.000	Sector cadastral:36 Teren neimprejmuit;

B. Partea II. Proprietari şi acte

Inscrieri privitoare la dreptul de proprietate şi alte drepturi reale		Referinţe
/		
Act Normativ nr. 7, din 13/03/1996 emis de PARLAMENTUL ROMÂNIEI;		
B1	Inscrierea posesiei, drept de PROPRIETATE, dobandit prin Lege, cota actuala 1/1, cota initiala 1/1	A1
	1) **NEIDENTIFICAT NEIDENTIFICAT**	
B2	Se noteaza mentiunea proprietar neidentificat.	A1

C. Partea III. SARCINI .

Inscrieri privind dezmembramintele dreptului de proprietate, drepturi reale de garanţie şi sarcini	Referinţe
NU SUNT	

Neutilizabil în circuitul civil

Anexa Nr. 1 La Partea I

Teren

Nr cadastral	Suprafaţa (mp)*	Observaţii / Referinţe
	3.000	

* Suprafaţa este determinată in planul de proiecţie Stereo 70.

DETALII LINIARE IMOBIL

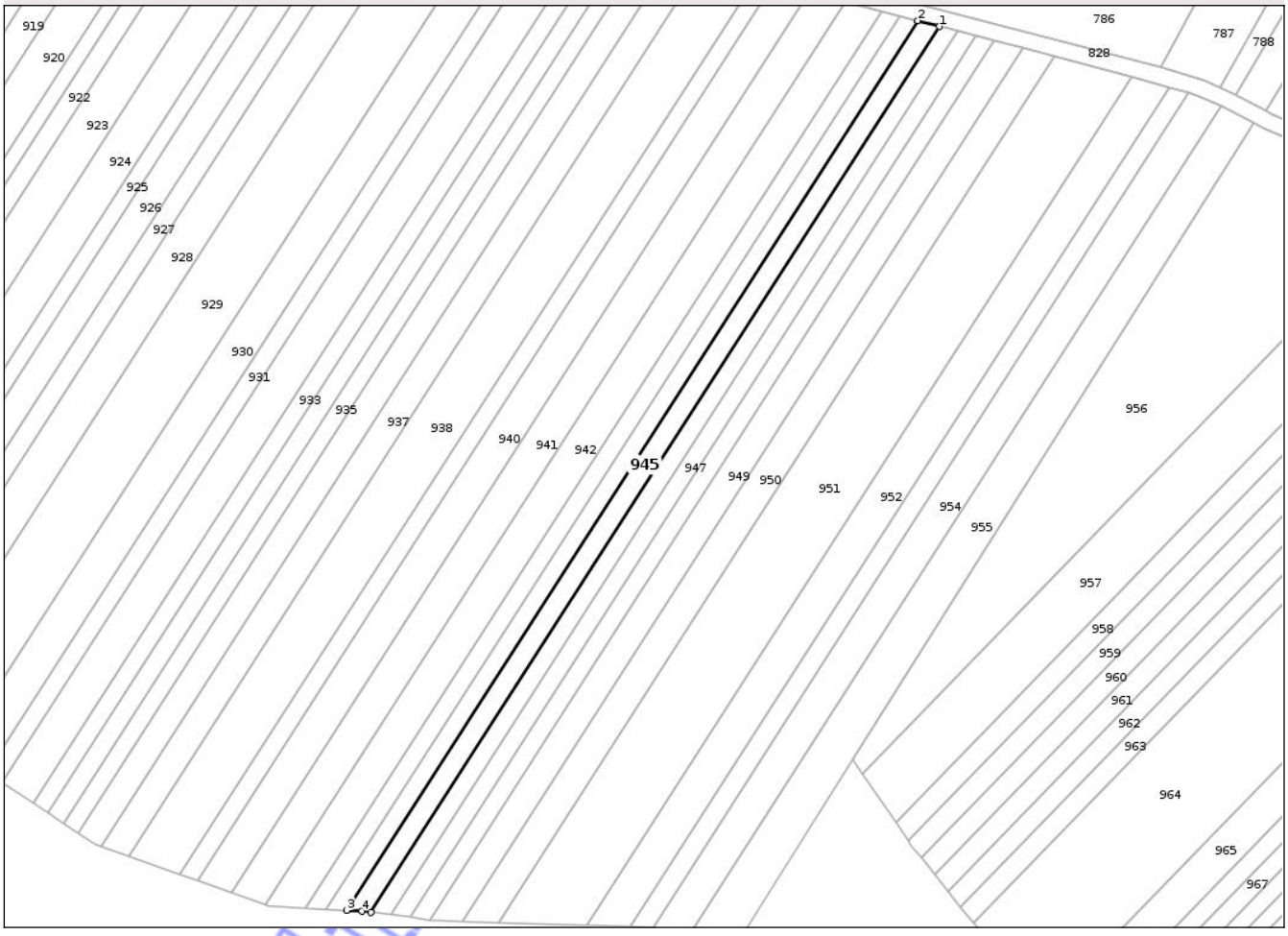

Date referitoare la teren

Crt	Categorie folosință	Intra vilan	Suprafaţa (mp)	Tarla	Parcelă	Nr. topo	Observaţii / Referinţe
1	arabil	NU	3.000	18	71	-	

Lungime Segmente
1) Valorile lungimilor segmentelor sunt obţinute din proiecţie în plan.

Punct început	X / Y	Punct sfârşit	X / Y	Lungime segment (** (m)
1	553.152,229 335.797,42	2	553.144,272 335.799,507	8.226
2	553.144,272 335.799,507	3	552.936,363 335.476,128	384.448
3	552.936,363 335.476,128	4	552.941,907 335.475,814	5.553
4	552.941,907 335.475,814	5	552.945,191 335.475,398	3.31
5	552.945,191 335.475,398	1	553.152,229 335.797,42	382.835

Document care conține date cu caracter personal, protejat de prevederile Regulamentului (UE) nr. 679/2016 și Legii 190/2018

** Lungimile segmentelor sunt determinate în planul de proiecţie Stereo 70 şi sunt rotunjite la 1 milimetru.
*** Distanţa dintre puncte este formată din segmente cumulate ce sunt mai mici decât valoarea 1 milimetru.

Neutilizabil în circuitul civil

DATE DESPRE IMOBILUL NR. 946

Oficiul de Cadastru şi Publicitate Imobiliară GIURGIU
Biroul de Cadastru şi Publicitate Imobiliară Giurgiu

A. Partea I. Descrierea imobilului

TEREN Extravilan

Adresa: Jud. Giurgiu

Nr. Crt	Nr cadastral Nr. topografic	Suprafaţa* (mp)	Observaţii / Referinţe
A1		2.500	Sector cadastral:36 Teren neimprejmuit;

B. Partea II. Proprietari şi acte

Inscrieri privitoare la dreptul de proprietate şi alte drepturi reale		Referinţe
/		
Act Administrativ nr. 51397, din 14/04/1995 emis de CJSDPAT GIURGIU;		
B1	Intabulare, drept de PROPRIETATE, dobandit prin Reconstituire, cota actuala 1/1, cota initiala 1/1	A1
	1) **NAE ION** 2) **SCARLAT ELEONORA** 3) **MATEI PETRA** 4) **NAE DUMITRU**	

C. Partea III. SARCINI .

Inscrieri privind dezmembramintele dreptului de proprietate, drepturi reale de garanţie şi sarcini	Referinţe
NU SUNT	

Neutilizabil în circuitul civil

Anexa Nr. 1 La Partea I

Teren

Nr cadastral	Suprafaţa (mp)*	Observaţii / Referinţe
	2.500	

* Suprafaţa este determinată in planul de proiecţie Stereo 70.

DETALII LINIARE IMOBIL

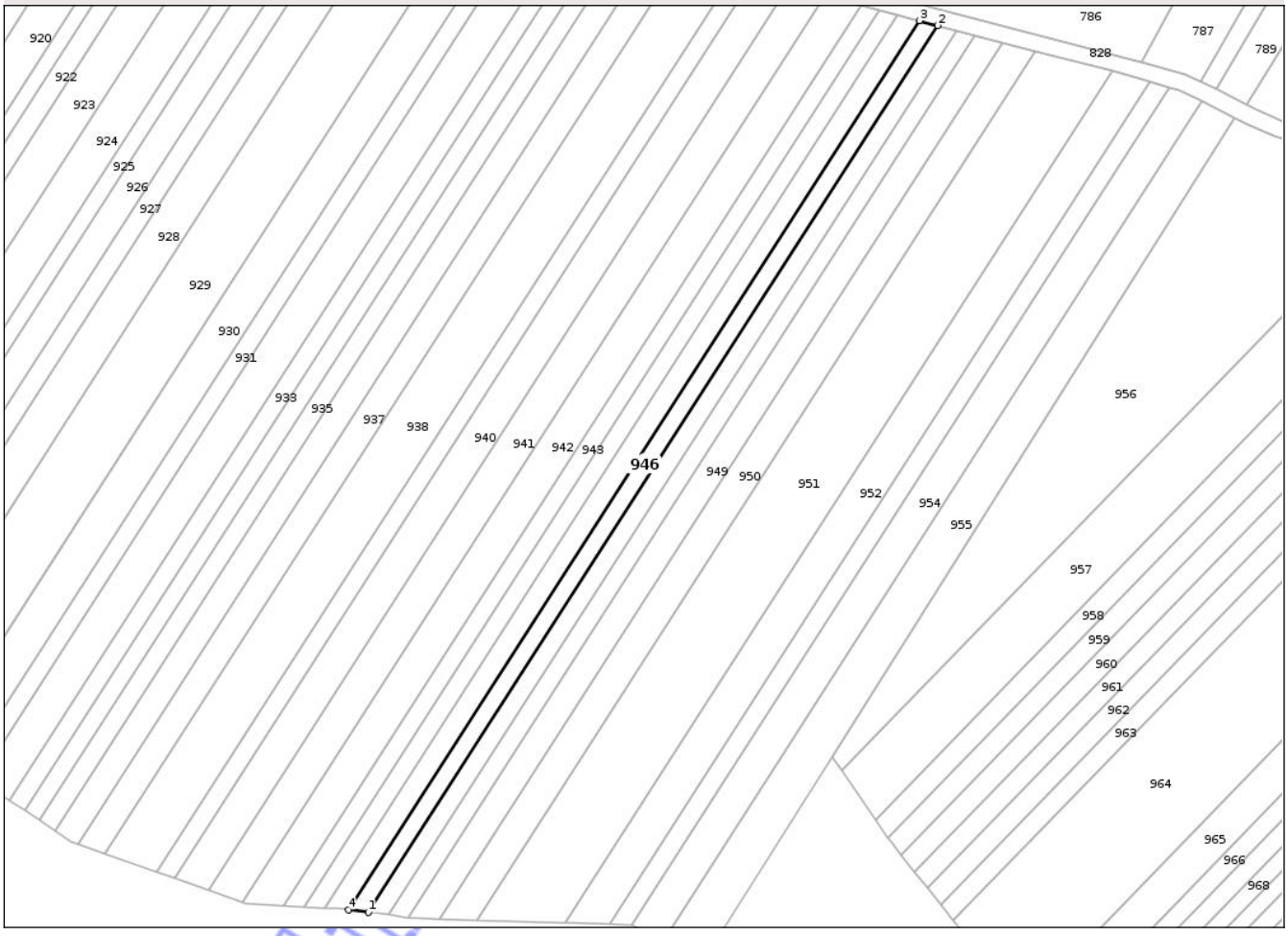

Date referitoare la teren

Crt	Categorie folosință	Intra vilan	Suprafaţa (mp)	Tarla	Parcelă	Nr. topo	Observaţii / Referinţe
1	arabil	NU	2.500	18	71	-	

Lungime Segmente
1) Valorile lungimilor segmentelor sunt obţinute din proiecţie în plan.

Punct început	X / Y	Punct sfârşit	X / Y	Lungime segment (** (m)
1	552.952,38 335.474,488	2	553.158,881 335.795,676	381.843
2	553.158,881 335.795,676	3	553.152,229 335.797,42	6.877
3	553.152,229 335.797,42	4	552.945,191 335.475,398	382.835
4	552.945,191 335.475,398	1	552.952,38 335.474,488	7.246

**** Lungimile segmentelor sunt determinate în planul de proiecţie Stereo 70 şi sunt rotunjite la 1 milimetru.**

Document care conține date cu caracter personal, protejat de prevederile Regulamentului (UE) nr. 679/2016 și Legii 190/2018

***** Distanţa dintre puncte este formată din segmente cumulate ce sunt mai mici decât valoarea 1 milimetru.**

Neutilizabil în circuitul civil

DATE DESPRE IMOBILUL NR. 947

Oficiul de Cadastru şi Publicitate Imobiliară GIURGIU
Biroul de Cadastru şi Publicitate Imobiliară Giurgiu

A. Partea I. Descrierea imobilului

TEREN Extravilan

Adresa: Jud. Giurgiu

Nr. Crt	Nr cadastral Nr. topografic	Suprafaţa* (mp)	Observaţii / Referinţe
A1		2.500	Sector cadastral:36 Teren neimprejmuit;

B. Partea II. Proprietari şi acte

Inscrieri privitoare la dreptul de proprietate şi alte drepturi reale		Referinţe
/		
Act Administrativ nr. 70679, din 12/07/2002 emis de CJSDPAT GIURGIU;		
B1	Intabulare, drept de PROPRIETATE, dobandit prin Reconstituire, cota actuala 1/1, cota initiala 1/1	A1
	1) **GAVRILESCU NICULAE**	

C. Partea III. SARCINI .

Inscrieri privind dezmembramintele dreptului de proprietate, drepturi reale de garanţie şi sarcini	Referinţe
NU SUNT	

Neutilizabil în circuitul civil

Anexa Nr. 1 La Partea I

Teren

Nr cadastral	Suprafaţa (mp)*	Observaţii / Referinţe
	2.500	

* Suprafaţa este determinată in planul de proiecţie Stereo 70.

DETALII LINIARE IMOBIL

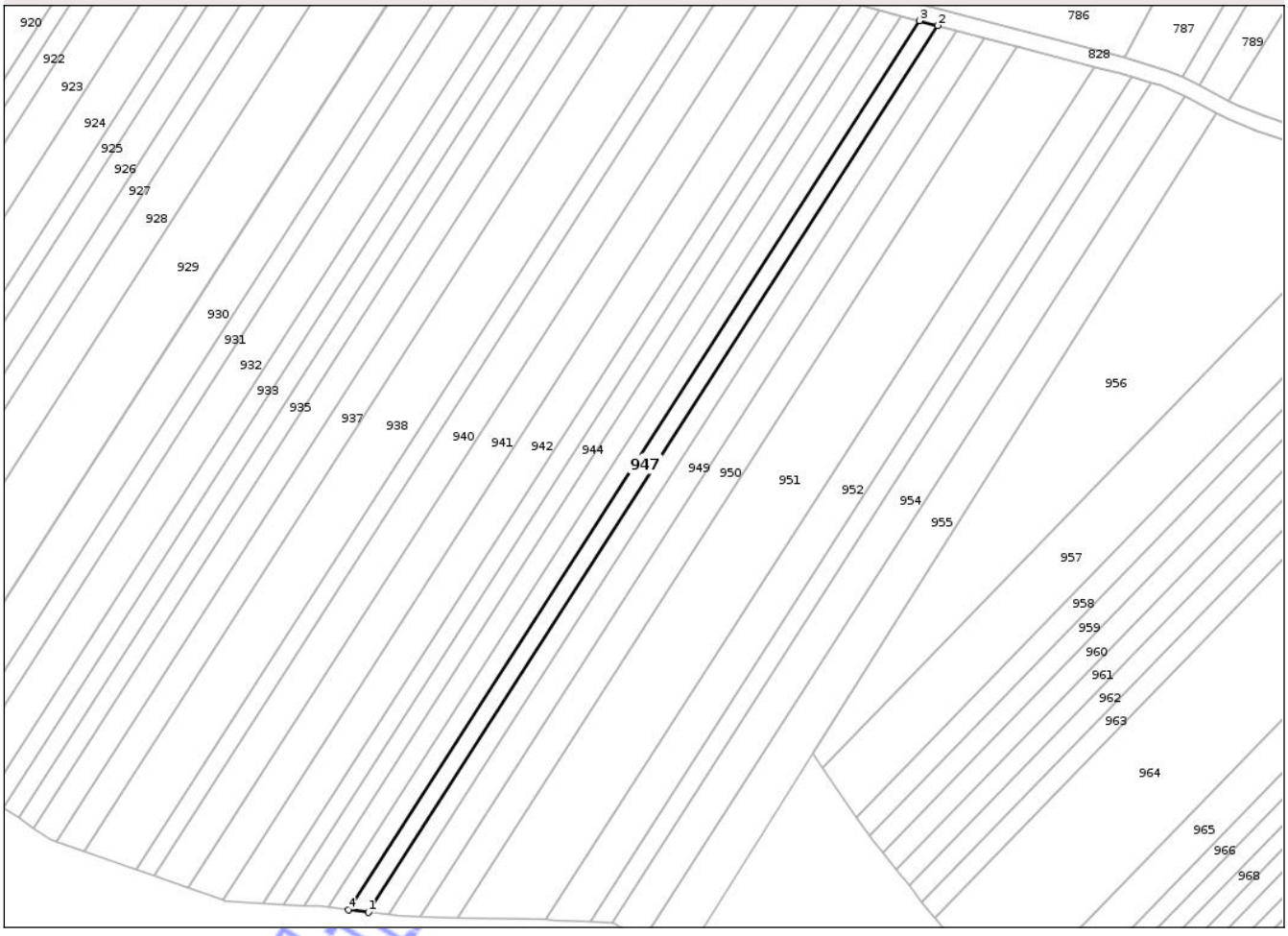

Date referitoare la teren

Crt	Categorie folosință	Intra vilan	Suprafaţa (mp)	Tarla	Parcelă	Nr. topo	Observaţii / Referinţe
1	arabil	NU	2.500	18	71	-	

Lungime Segmente
1) Valorile lungimilor segmentelor sunt obţinute din proiecţie în plan.

Punct început	X / Y	Punct sfârşit	X / Y	Lungime segment (** (m)
1	552.959,588 335.473,576	2	553.165,55 335.793,927	380.848
2	553.165,55 335.793,927	3	553.158,881 335.795,676	6.895
3	553.158,881 335.795,676	4	552.952,38 335.474,488	381.843
4	552.952,38 335.474,488	1	552.959,588 335.473,576	7.265

**** Lungimile segmentelor sunt determinate în planul de proiecţie Stereo 70 şi sunt rotunjite la 1 milimetru.**

Document care conține date cu caracter personal, protejat de prevederile Regulamentului (UE) nr. 679/2016 și Legii 190/2018

***** Distanţa dintre puncte este formată din segmente cumulate ce sunt mai mici decât valoarea 1 milimetru.**

Neutilizabil în circuitul civil

DATE DESPRE IMOBILUL NR. 948

Oficiul de Cadastru şi Publicitate Imobiliară GIURGIU
Biroul de Cadastru şi Publicitate Imobiliară Giurgiu

A. Partea I. Descrierea imobilului

TEREN Extravilan

Adresa: Jud. Giurgiu

Nr. Crt	Nr cadastral Nr. topografic	Suprafaţa* (mp)	Observaţii / Referinţe
A1		2.500	Sector cadastral:36 Teren neimprejmuit;

B. Partea II. Proprietari şi acte

Inscrieri privitoare la dreptul de proprietate şi alte drepturi reale		Referinţe
/		
Act Normativ nr. 7, din 13/03/1996 emis de PARLAMENTUL ROMÂNIEI;		
B1	Inscrierea posesiei, drept de PROPRIETATE, dobandit prin Lege, cota actuala 1/1, cota initiala 1/1	A1
	1) **NEIDENTIFICAT NEIDENTIFICAT**	
B2	Se noteaza mentiunea proprietar neidentificat.	A1

C. Partea III. SARCINI .

Inscrieri privind dezmembramintele dreptului de proprietate, drepturi reale de garanţie şi sarcini	Referinţe
NU SUNT	

Neutilizabil în circuitul civil

Anexa Nr. 1 La Partea I

Teren

Nr cadastral	Suprafaţa (mp)*	Observaţii / Referinţe
	2.500	

* Suprafaţa este determinată in planul de proiecţie Stereo 70.

DETALII LINIARE IMOBIL

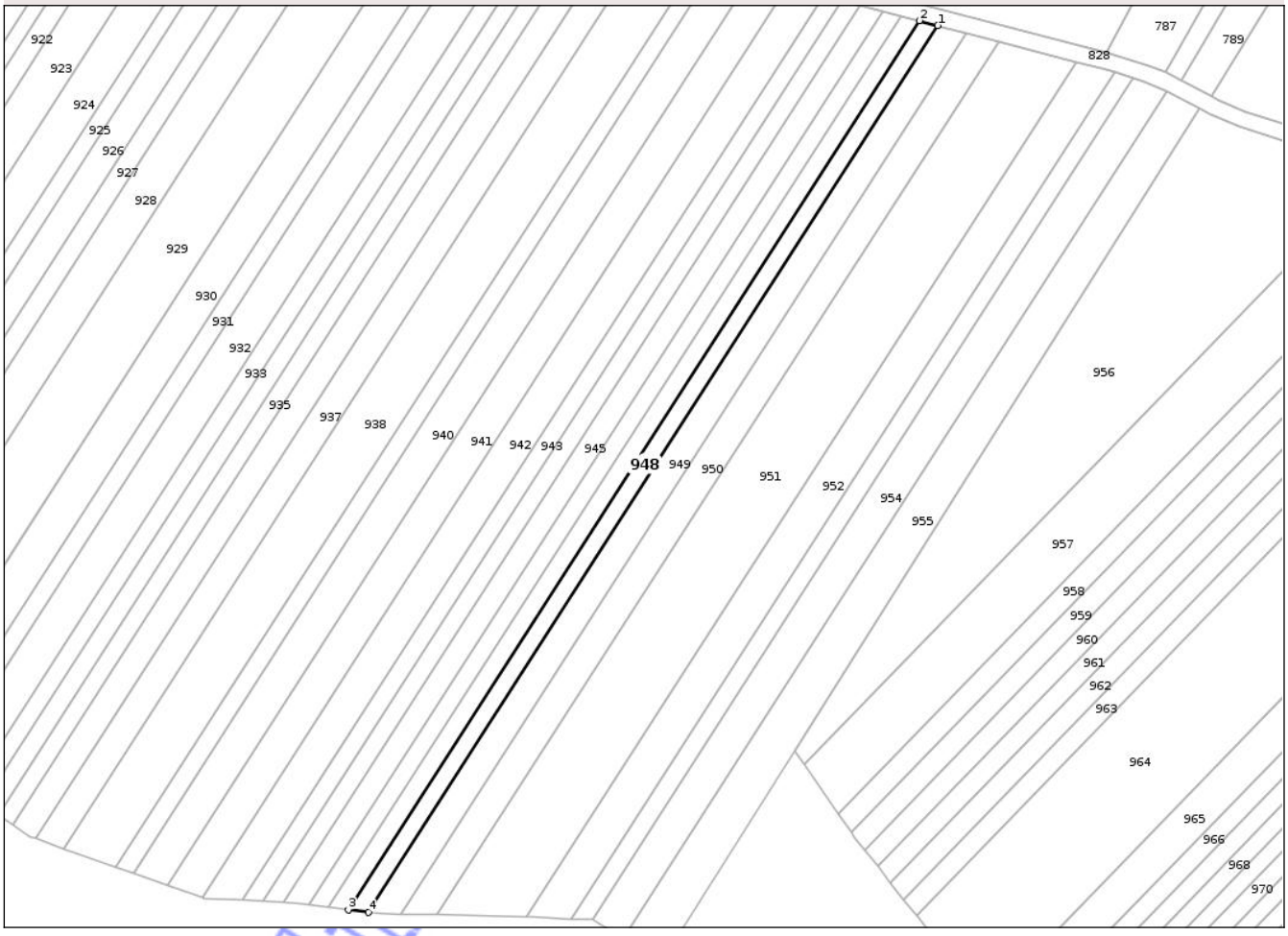

Date referitoare la teren

Crt	Categorie folosință	Intra vilan	Suprafaţa (mp)	Tarla	Parcelă	Nr. topo	Observaţii / Referinţe
1	arabil	NU	2.500	18	71	-	

Lungime Segmente
1) Valorile lungimilor segmentelor sunt obţinute din proiecţie în plan.

Punct început	X / Y	Punct sfârşit	X / Y	Lungime segment (** (m)
1	553.172,237 335.792,174	2	553.165,55 335.793,927	6.913
2	553.165,55 335.793,927	3	552.959,588 335.473,576	380.848
3	552.959,588 335.473,576	4	552.966,814 335.472,662	7.284
4	552.966,814 335.472,662	1	553.172,237 335.792,174	379.851

**** Lungimile segmentelor sunt determinate în planul de proiecţie Stereo 70 şi sunt rotunjite la 1 milimetru.**

Document care conține date cu caracter personal, protejat de prevederile Regulamentului (UE) nr. 679/2016 și Legii 190/2018

***** Distanţa dintre puncte este formată din segmente cumulate ce sunt mai mici decât valoarea 1 milimetru.**

Neutilizabil în circuitul civil

DATE DESPRE IMOBILUL NR. 949

Oficiul de Cadastru şi Publicitate Imobiliară GIURGIU
Biroul de Cadastru şi Publicitate Imobiliară Giurgiu

A. Partea I. Descrierea imobilului

TEREN Extravilan

Adresa: Jud. Giurgiu

Nr. Crt	Nr cadastral Nr. topografic	Suprafaţa* (mp)	Observaţii / Referinţe
A1		3.800	Sector cadastral:36 Teren neimprejmuit;

B. Partea II. Proprietari şi acte

Inscrieri privitoare la dreptul de proprietate şi alte drepturi reale		Referinţe
/		
Act Administrativ nr. 51396, din 14/04/1995 emis de CJSDPAT GIURGIU;		
B1	Intabulare, drept de PROPRIETATE, dobandit prin Reconstituire, cota actuala 1/1, cota initiala 1/1	A1
	1) **BAJENARU LEANA** 2) **SANDU VASILE** 3) **LIXANDRU TUDORA**	

C. Partea III. SARCINI .

Inscrieri privind dezmembramintele dreptului de proprietate, drepturi reale de garanţie şi sarcini	Referinţe
NU SUNT	

Neutilizabil în circuitul civil

Anexa Nr. 1 La Partea I

Teren

Nr cadastral	Suprafaţa (mp)*	Observaţii / Referinţe
	3.800	

* Suprafaţa este determinată in planul de proiecţie Stereo 70.

DETALII LINIARE IMOBIL

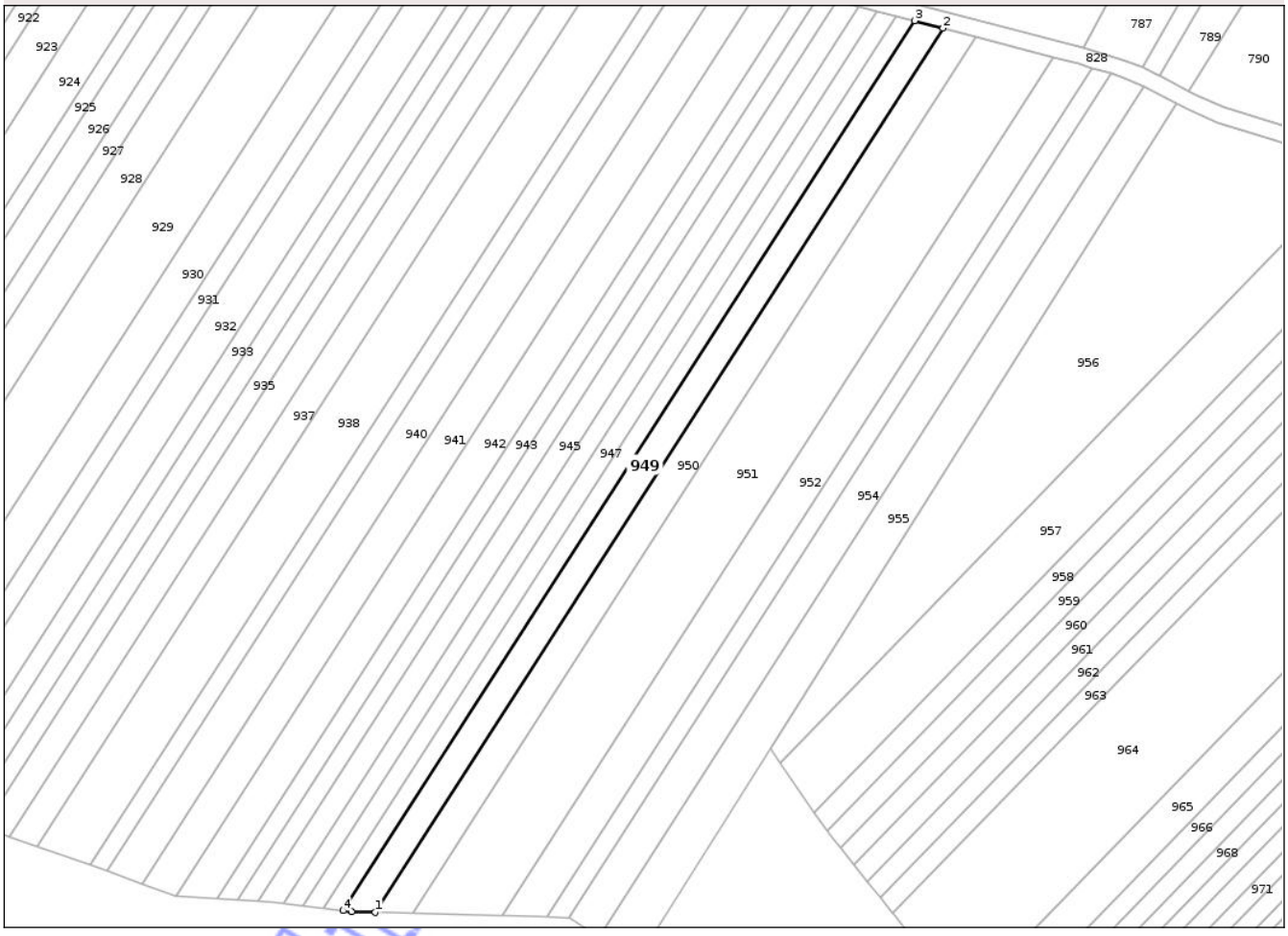

Date referitoare la teren

Crt	Categorie folosință	Intra vilan	Suprafaţa (mp)	Tarla	Parcelă	Nr. topo	Observaţii / Referinţe
1	arabil	NU	3.800	18	71	-	T18 P71 (DIN TP T14 P62)

Lungime Segmente
1) Valorile lungimilor segmentelor sunt obţinute din proiecţie în plan.

Punct început	X / Y	Punct sfârşit	X / Y	Lungime segment (** (m)
1	552.978,354 335.472,06	2	553.182,444 335.789,498	377.385
2	553.182,444 335.789,498	3	553.172,237 335.792,174	10.552
3	553.172,237 335.792,174	4	552.966,814 335.472,662	379.851
4	552.966,814 335.472,662	5	552.969,892 335.472,272	3.103
5	552.969,892 335.472,272	1	552.978,354 335.472,06	8.465

Document care conține date cu caracter personal, protejat de prevederile Regulamentului (UE) nr. 679/2016 și Legii 190/2018

** Lungimile segmentelor sunt determinate în planul de proiecţie Stereo 70 şi sunt rotunjite la 1 milimetru.
*** Distanţa dintre puncte este formată din segmente cumulate ce sunt mai mici decât valoarea 1 milimetru.

Neutilizabil în circuitul civil

DATE DESPRE IMOBILUL NR. 950

Oficiul de Cadastru şi Publicitate Imobiliară GIURGIU
Biroul de Cadastru şi Publicitate Imobiliară Giurgiu

A. Partea I. Descrierea imobilului

TEREN Extravilan

Adresa: Jud. Giurgiu

Nr. Crt	Nr cadastral Nr. topografic	Suprafaţa* (mp)	Observaţii / Referinţe
A1	30665	4.300	Sector cadastral:36 Teren neimprejmuit;

B. Partea II. Proprietari şi acte

Inscrieri privitoare la dreptul de proprietate şi alte drepturi reale		Referinţe
11428 / 25/02/2019		
Act Notarial nr. 403, din 19/02/2019 emis de Tudor Maria Amalia;		
B4	Intabulare, drept de PROPRIETATE.cumparare, dobandit prin Conventie, cota actuala 1/1, cota initiala 1/1	A1
	1) **CZM VASTLAND SRL**, CIF:39731340	

C. Partea III. SARCINI .

Inscrieri privind dezmembramintele dreptului de proprietate, drepturi reale de garanţie şi sarcini	Referinţe
NU SUNT	

Neutilizabil în circuitul civil

Anexa Nr. 1 La Partea I

Teren

Nr cadastral	Suprafaţa (mp)*	Observaţii / Referinţe
30665	4.300	

* Suprafaţa este determinată in planul de proiecţie Stereo 70.

DETALII LINIARE IMOBIL

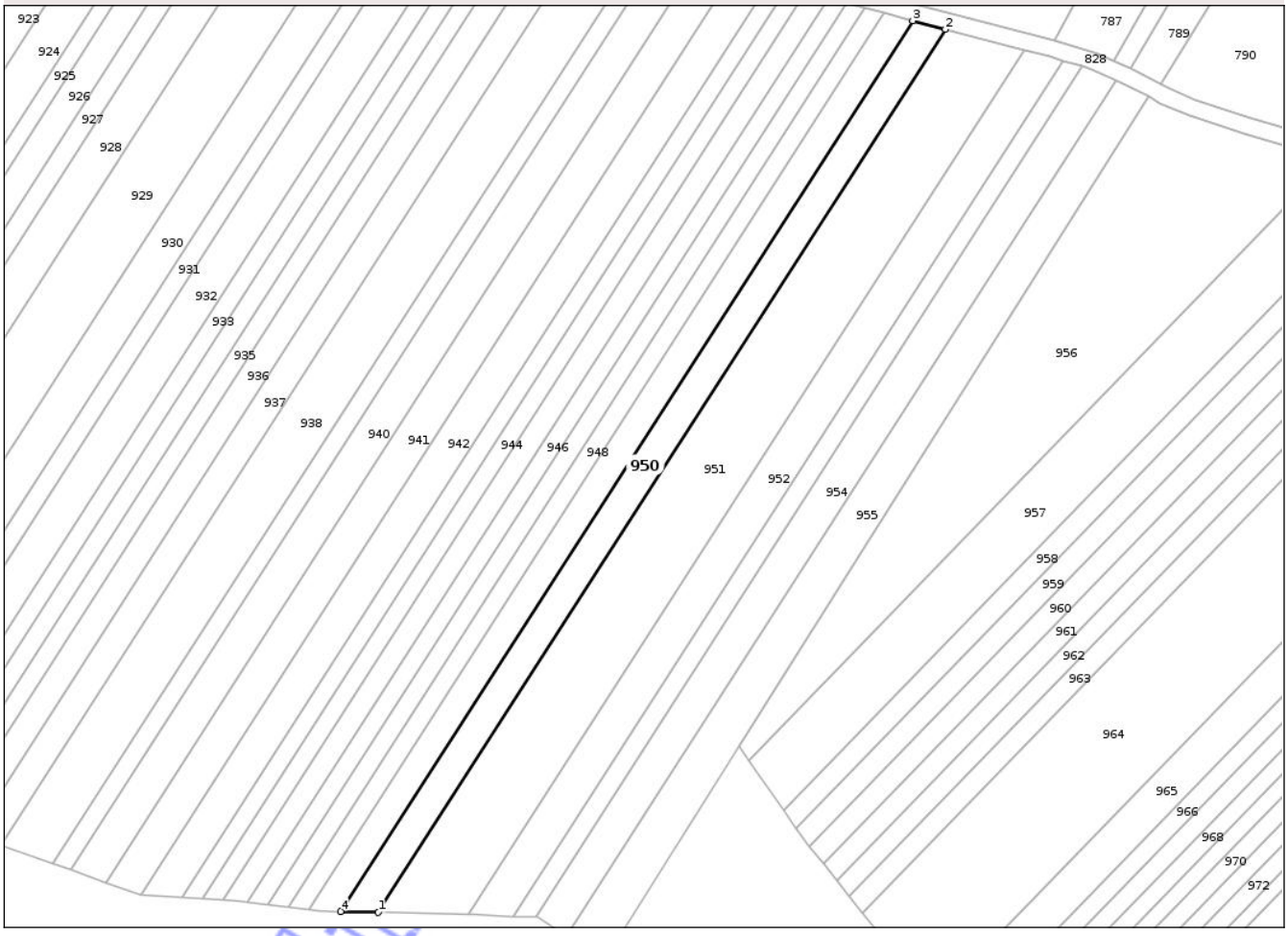

Date referitoare la teren

Crt	Categorie folosință	Intra vilan	Suprafaţa (mp)	Tarla	Parcelă	Nr. topo	Observaţii / Referinţe
1	arabil	NU	4.300	18	71	-	

Lungime Segmente
1) Valorile lungimilor segmentelor sunt obţinute din proiecţie în plan.

Punct început	X / Y	Punct sfârşit	X / Y	Lungime segment (** (m)
1	552.991,742 335.471,723	2	553.194,086 335.786,445	374.156
2	553.194,086 335.786,445	3	553.182,444 335.789,498	12.036
3	553.182,444 335.789,498	4	552.978,354 335.472,06	377.385
4	552.978,354 335.472,06	1	552.991,742 335.471,723	13.392

**** Lungimile segmentelor sunt determinate în planul de proiecţie Stereo 70 şi sunt rotunjite la 1 milimetru.**

Document care conține date cu caracter personal, protejat de prevederile Regulamentului (UE) nr. 679/2016 și Legii 190/2018

***** Distanţa dintre puncte este formată din segmente cumulate ce sunt mai mici decât valoarea 1 milimetru.**

Neutilizabil în circuitul civil

DATE DESPRE IMOBILUL NR. 951

Oficiul de Cadastru şi Publicitate Imobiliară GIURGIU
Biroul de Cadastru şi Publicitate Imobiliară Giurgiu

A. Partea I. Descrierea imobilului

TEREN Extravilan

Adresa: Jud. Giurgiu

Nr. Crt	Nr cadastral Nr. topografic	Suprafaţa* (mp)	Observaţii / Referinţe
A1		10.200	Sector cadastral:36 Teren neimprejmuit;

B. Partea II. Proprietari şi acte

Inscrieri privitoare la dreptul de proprietate şi alte drepturi reale		Referinţe
/		
Act Administrativ nr. 33360, din 25/08/1994 emis de CJSDPAT GIURGIU;		
B1	Intabulare, drept de PROPRIETATE, dobandit prin Reconstituire, cota actuala 1/1, cota initiala 1/1	A1
	1) **NEAGU ANGHEL** 2) **IONITA VALERICA** 3) **NEAGU MARIA** 4) **CIRSTEA GHEORGHE** 5) **CAPRARU ALEXANDRA**	

C. Partea III. SARCINI .

Inscrieri privind dezmembramintele dreptului de proprietate, drepturi reale de garanţie şi sarcini	Referinţe
NU SUNT	

Neutilizabil în circuitul civil

Anexa Nr. 1 La Partea I

Teren

Nr cadastral	Suprafaţa (mp)*	Observaţii / Referinţe
	10.200	

* Suprafaţa este determinată in planul de proiecţie Stereo 70.

DETALII LINIARE IMOBIL

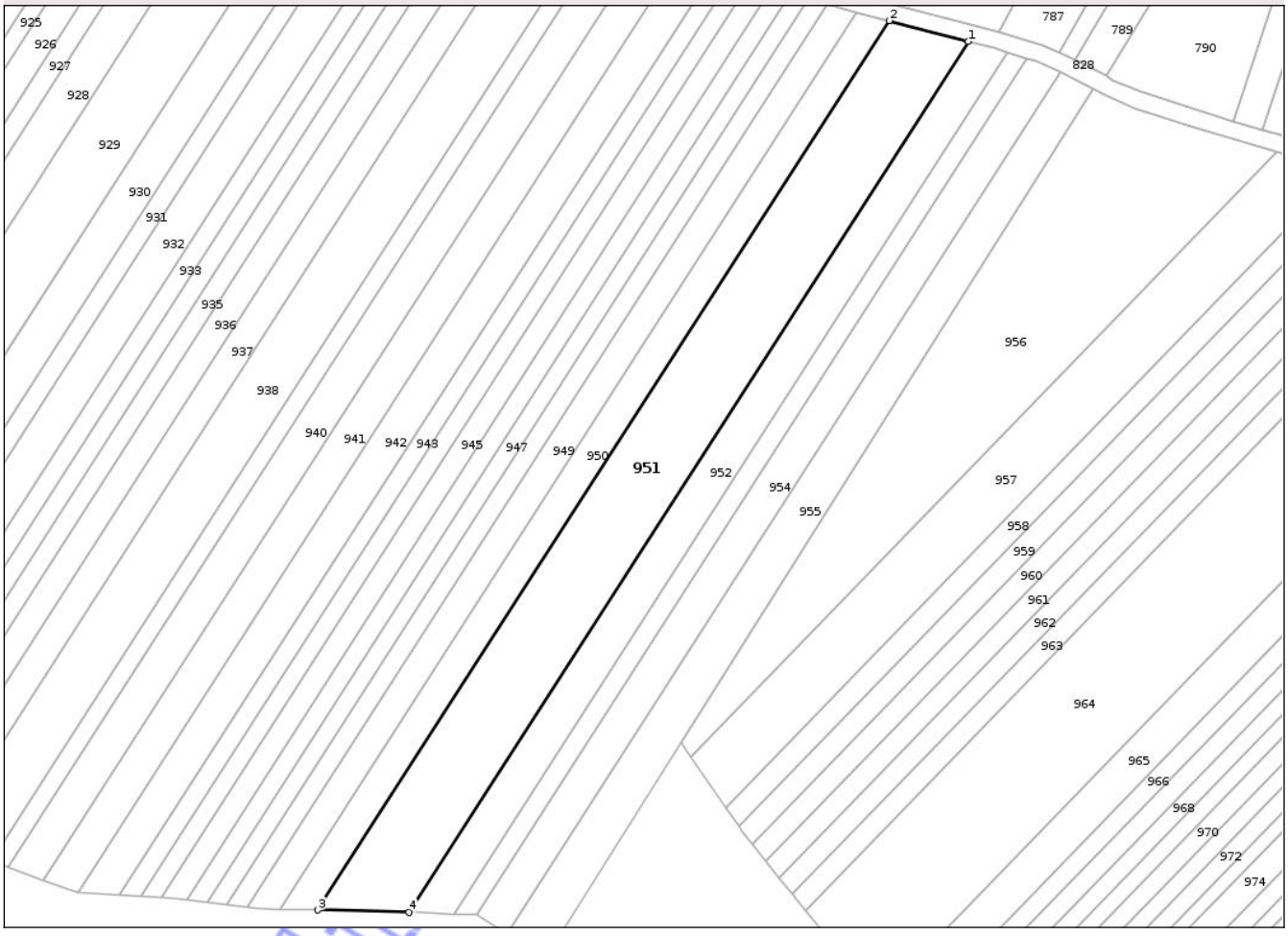

Date referitoare la teren

Crt	Categorie folosință	Intra vilan	Suprafaţa (mp)	Tarla	Parcelă	Nr. topo	Observaţii / Referinţe
1	arabil	NU	10.200	18	71	-	

Lungime Segmente
1) Valorile lungimilor segmentelor sunt obţinute din proiecţie în plan.

Punct început	X / Y	Punct sfârşit	X / Y	Lungime segment (** (m)
1	553.222,111 335.779,097	2	553.194,086 335.786,445	28.972
2	553.194,086 335.786,445	3	552.991,742 335.471,723	374.156
3	552.991,742 335.471,723	4	553.023,97 335.470,912	32.238
4	553.023,97 335.470,912	1	553.222,111 335.779,097	366.385

**** Lungimile segmentelor sunt determinate în planul de proiecţie Stereo 70 şi sunt rotunjite la 1 milimetru.**

Document care conține date cu caracter personal, protejat de prevederile Regulamentului (UE) nr. 679/2016 și Legii 190/2018

***** Distanţa dintre puncte este formată din segmente cumulate ce sunt mai mici decât valoarea 1 milimetru.**

Neutilizabil în circuitul civil

DATE DESPRE IMOBILUL NR. 952

Oficiul de Cadastru şi Publicitate Imobiliară GIURGIU
Biroul de Cadastru şi Publicitate Imobiliară Giurgiu

A. Partea I. Descrierea imobilului

TEREN Extravilan

Adresa: Jud. Giurgiu

Nr. Crt	Nr cadastral Nr. topografic	Suprafaţa* (mp)	Observaţii / Referinţe
A1		5.000	Sector cadastral:36 Teren neimprejmuit;

B. Partea II. Proprietari şi acte

Inscrieri privitoare la dreptul de proprietate şi alte drepturi reale		Referinţe
/		
Act Administrativ nr. 4347, din 18/01/1993 emis de CJSDPAT GIURGIU;		
B1	Intabulare, drept de PROPRIETATE, dobandit prin Reconstituire, cota actuala 1/1, cota initiala 1/1	A1
	1) **NAE ST. VASILE**	

C. Partea III. SARCINI .

Inscrieri privind dezmembramintele dreptului de proprietate, drepturi reale de garanţie şi sarcini	Referinţe
NU SUNT	

Neutilizabil în circuitul civil

Anexa Nr. 1 La Partea I

Teren

Nr cadastral	Suprafaţa (mp)*	Observaţii / Referinţe
	5.000	

* Suprafaţa este determinată in planul de proiecţie Stereo 70.

DETALII LINIARE IMOBIL

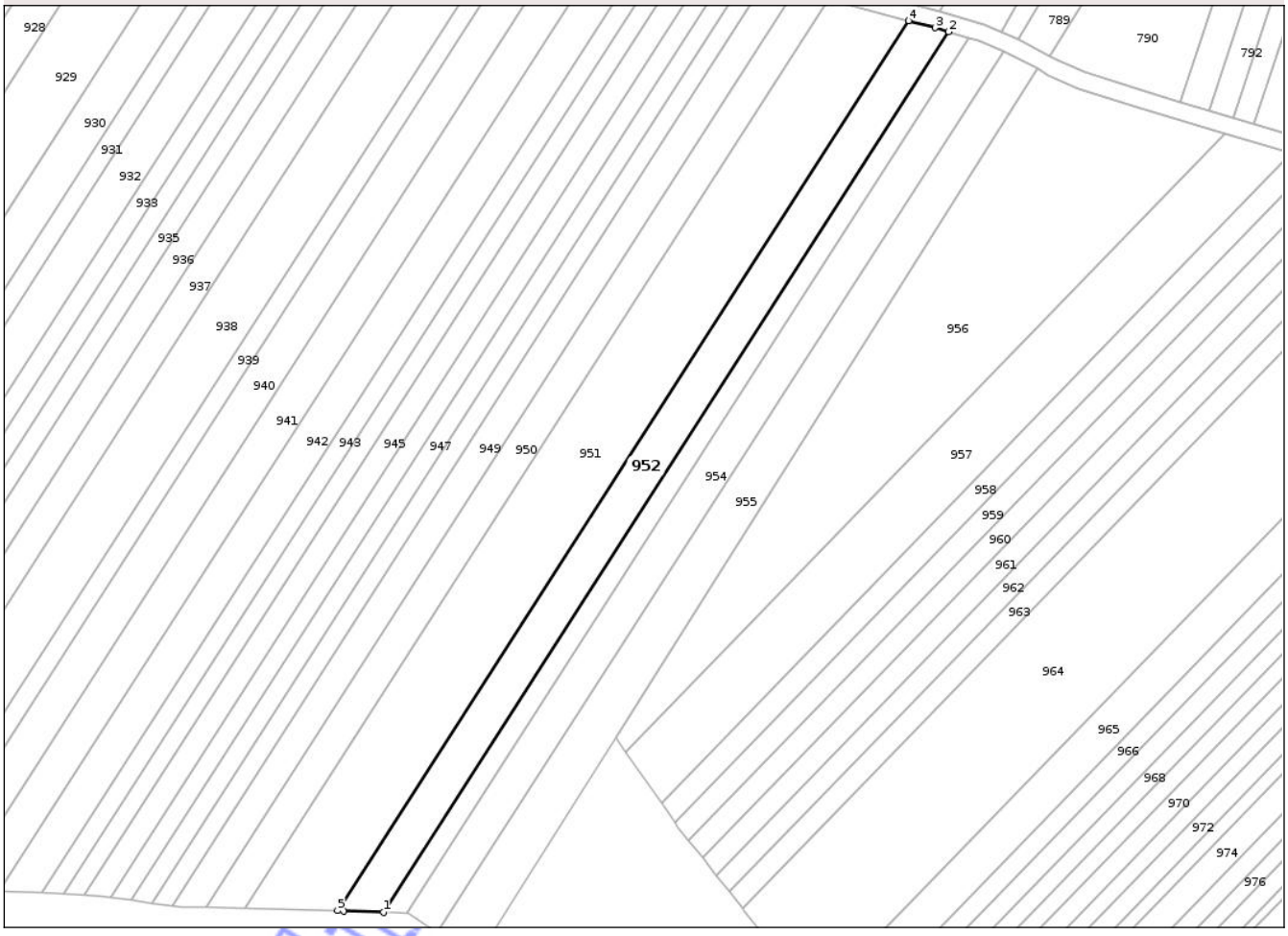

Date referitoare la teren

Crt	Categorie folosință	Intra vilan	Suprafaţa (mp)	Tarla	Parcelă	Nr. topo	Observaţii / Referinţe
1	arabil	NU	5.000	18	71	-	

Lungime Segmente
1) Valorile lungimilor segmentelor sunt obţinute din proiecţie în plan.

Punct început	X / Y	Punct sfârşit	X / Y	Lungime segment (** (m)
1	553.039,892 335.470,313	2	553.235,965 335.775,281	362.56
2	553.235,965 335.775,281	3	553.231,298 335.776,689	4.875
3	553.231,298 335.776,689	4	553.222,111 335.779,097	9.497
4	553.222,111 335.779,097	5	553.023,97 335.470,912	366.385
5	553.023,97 335.470,912	6	553.026,217 335.470,856	2.248

Document care conține date cu caracter personal, protejat de prevederile Regulamentului (UE) nr. 679/2016 și Legii 190/2018

Punct început	X / Y	Punct sfârşit	X / Y	Lungime segment (** (m)
6	553.026,217 335.470,856	1	553.039,892 335.470,313	13.686

** Lungimile segmentelor sunt determinate în planul de proiecţie Stereo 70 şi sunt rotunjite la 1 milimetru.
*** Distanţa dintre puncte este formată din segmente cumulate ce sunt mai mici decât valoarea 1 milimetru.

Neutilizabil în circuitul civil

DATE DESPRE IMOBILUL NR. 953

Oficiul de Cadastru şi Publicitate Imobiliară GIURGIU
Biroul de Cadastru şi Publicitate Imobiliară Giurgiu

A. Partea I. Descrierea imobilului

TEREN Extravilan
Adresa: Jud. Giurgiu

Nr. Crt	Nr cadastral Nr. topografic	Suprafaţa* (mp)	Observaţii / Referinţe
A1	31181	2.500	Sector cadastral:36 Teren neimprejmuit;

B. Partea II. Proprietari şi acte

Inscrieri privitoare la dreptul de proprietate şi alte drepturi reale		Referinţe
205 / 04/01/2019		
Act Notarial nr. 3496, din 21/12/2018 emis de NP Tudor Maria Amalia;		
B2	Intabulare, drept de PROPRIETATE. cumparare, dobandit prin Conventie, cota actuala 1/1, cota initiala 1/1	A1
	1) **CZM VASTLAND SRL**, CIF:39731340	

C. Partea III. SARCINI .

Inscrieri privind dezmembramintele dreptului de proprietate, drepturi reale de garanţie şi sarcini	Referinţe
NU SUNT	

Neutilizabil în circuitul civil

Anexa Nr. 1 La Partea I

Teren

Nr cadastral	Suprafaţa (mp)*	Observaţii / Referinţe
31181	2.500	

* Suprafaţa este determinată in planul de proiecţie Stereo 70.

DETALII LINIARE IMOBIL

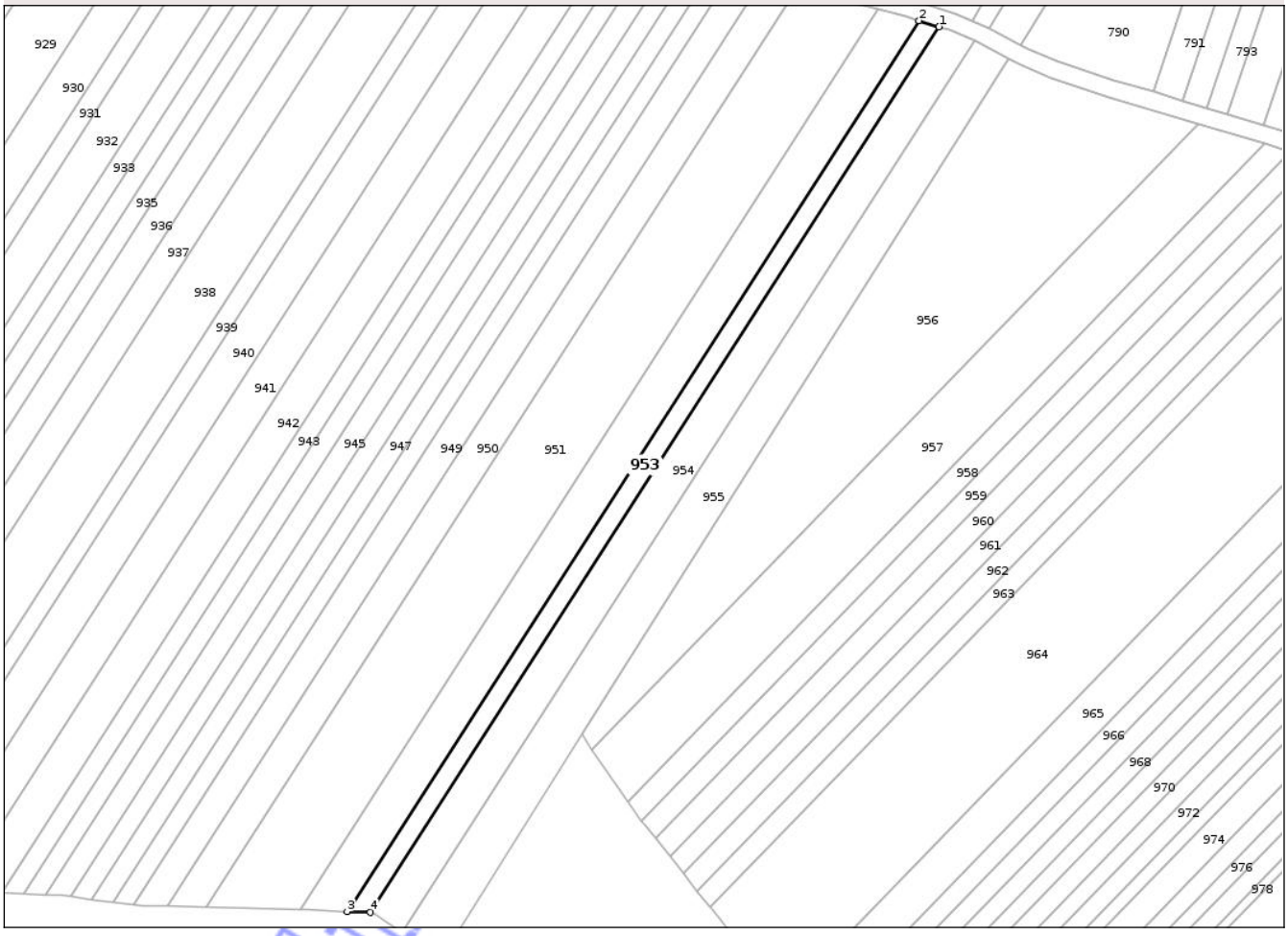

Date referitoare la teren

Crt	Categorie folosință	Intra vilan	Suprafaţa (mp)	Tarla	Parcelă	Nr. topo	Observaţii / Referinţe
1	arabil	NU	2.500	18	71	-	

Lungime Segmente
1) Valorile lungimilor segmentelor sunt obţinute din proiecţie în plan.

Punct început	X / Y	Punct sfârşit	X / Y	Lungime segment (** (m)
1	553.242,851 335.773,204	2	553.235,965 335.775,281	7.192
2	553.235,965 335.775,281	3	553.039,892 335.470,313	362.56
3	553.039,892 335.470,313	4	553.047,909 335.469,995	8.023
4	553.047,909 335.469,995	1	553.242,851 335.773,204	360.469

**** Lungimile segmentelor sunt determinate în planul de proiecţie Stereo 70 şi sunt rotunjite la 1 milimetru.**

Document care conține date cu caracter personal, protejat de prevederile Regulamentului (UE) nr. 679/2016 și Legii 190/2018

***** Distanţa dintre puncte este formată din segmente cumulate ce sunt mai mici decât valoarea 1 milimetru.**

Neutilizabil în circuitul civil

DATE DESPRE IMOBILUL NR. 954

Oficiul de Cadastru şi Publicitate Imobiliară GIURGIU
Biroul de Cadastru şi Publicitate Imobiliară Giurgiu

A. Partea I. Descrierea imobilului

TEREN Extravilan

Adresa: Jud. Giurgiu

Nr. Crt	Nr cadastral Nr. topografic	Suprafaţa* (mp)	Observaţii / Referinţe
A1		4.600	Sector cadastral:36 Teren neimprejmuit;

B. Partea II. Proprietari şi acte

Inscrieri privitoare la dreptul de proprietate şi alte drepturi reale		Referinţe
/		
Act Normativ nr. 7, din 13/03/1996 emis de PARLAMENTUL ROMÂNIEI;		
B1	Inscrierea posesiei, drept de PROPRIETATE, dobandit prin Lege, cota actuala 1/1, cota initiala 1/1	A1
	1) **NEIDENTIFICAT NEIDENTIFICAT**	
B2	Se noteaza mentiunea proprietar neidentificat.	A1

C. Partea III. SARCINI .

Inscrieri privind dezmembramintele dreptului de proprietate, drepturi reale de garanţie şi sarcini	Referinţe
NU SUNT	

Neutilizabil în circuitul civil

Anexa Nr. 1 La Partea I

Teren

Nr cadastral	Suprafaţa (mp)*	Observaţii / Referinţe
	4.600	

* Suprafaţa este determinată in planul de proiecţie Stereo 70.

DETALII LINIARE IMOBIL

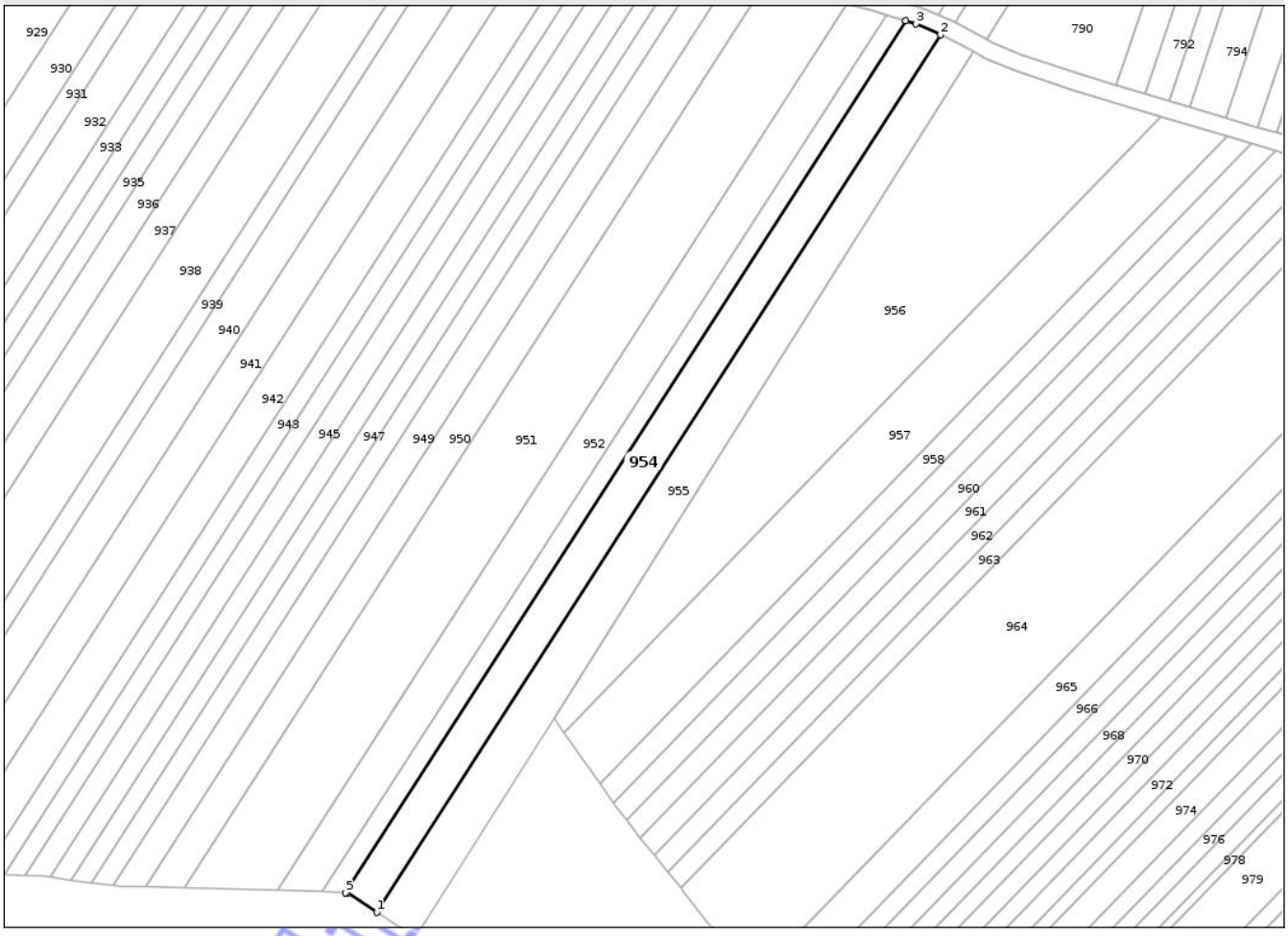

Date referitoare la teren

Crt	Categorie folosință	Intra vilan	Suprafaţa (mp)	Tarla	Parcelă	Nr. topo	Observaţii / Referinţe
1	arabil	NU	4.600	18	71	-	

Lungime Segmente
1) Valorile lungimilor segmentelor sunt obţinute din proiecţie în plan.

Punct început	X / Y	Punct sfârşit	X / Y	Lungime segment (** (m)
1	553.058,673 335.463,221	2	553.254,89 335.768,413	362.827
2	553.254,89 335.768,413	3	553.246,401 335.772,134	9.269
3	553.246,401 335.772,134	4	553.242,851 335.773,204	3.708
4	553.242,851 335.773,204	5	553.047,909 335.469,995	360.469
5	553.047,909 335.469,995	6	553.048,37 335.469,977	0.461

Document care conține date cu caracter personal, protejat de prevederile Regulamentului (UE) nr. 679/2016 și Legii 190/2018

Punct început	X / Y	Punct sfârşit	X / Y	Lungime segment (** (m)
6	553.048,37 335.469,977	1	553.058,673 335.463,221	12.321

** Lungimile segmentelor sunt determinate în planul de proiecţie Stereo 70 şi sunt rotunjite la 1 milimetru.
*** Distanţa dintre puncte este formată din segmente cumulate ce sunt mai mici decât valoarea 1 milimetru.

Neutilizabil în circuitul civil

DATE DESPRE IMOBILUL NR. 955

Oficiul de Cadastru şi Publicitate Imobiliară GIURGIU
Biroul de Cadastru şi Publicitate Imobiliară Giurgiu

A. Partea I. Descrierea imobilului

TEREN Extravilan

Adresa: Jud. Giurgiu

Nr. Crt	Nr cadastral Nr. topografic	Suprafaţa* (mp)	Observaţii / Referinţe
A1		5.318	Sector cadastral:36 Teren neimprejmuit;

B. Partea II. Proprietari şi acte

Inscrieri privitoare la dreptul de proprietate şi alte drepturi reale		Referinţe
/		
Act Normativ nr. 7, din 13/03/1996 emis de PARLAMENTUL ROMÂNIEI;		
B1	Inscrierea posesiei, drept de PROPRIETATE, dobandit prin Lege, cota actuala 1/1, cota initiala 1/1	A1
	1) **NEIDENTIFICAT NEIDENTIFICAT**	
B2	Se noteaza mentiunea proprietar neidentificat.	A1

C. Partea III. SARCINI .

Inscrieri privind dezmembramintele dreptului de proprietate, drepturi reale de garanţie şi sarcini	Referinţe
NU SUNT	

Neutilizabil în circuitul civil

Anexa Nr. 1 La Partea I

Teren

Nr cadastral	Suprafaţa (mp)*	Observaţii / Referinţe
	5.318	

* Suprafaţa este determinată in planul de proiecţie Stereo 70.

DETALII LINIARE IMOBIL

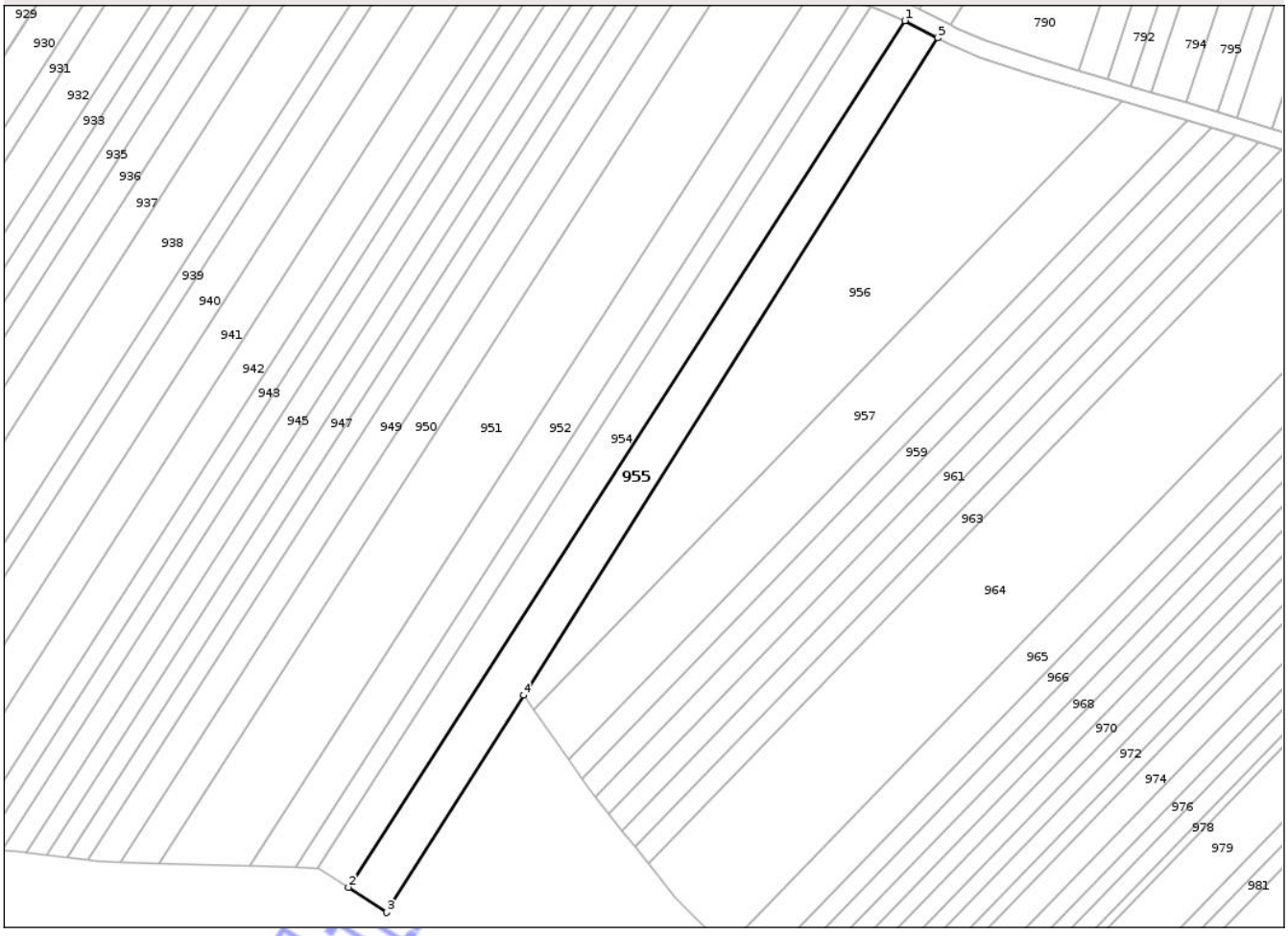

Date referitoare la teren

Crt	Categorie folosință	Intra vilan	Suprafaţa (mp)	Tarla	Parcelă	Nr. topo	Observaţii / Referinţe
1	ape statatoare	NU	5.318	18	71	-	CANAL.

Lungime Segmente
1) Valorile lungimilor segmentelor sunt obţinute din proiecţie în plan.

Punct început	X / Y	Punct sfârşit	X / Y	Lungime segment (** (m)
1	553.254,89 335.768,413	2	553.058,673 335.463,221	362.827
2	553.058,673 335.463,221	3	553.072,186 335.454,361	16.159
3	553.072,186 335.454,361	4	553.120,482 335.530,863	90.471
4	553.120,482 335.530,863	5	553.266,573 335.762,409	273.781
5	553.266,573 335.762,409	1	553.254,89 335.768,413	13.135

Document care conține date cu caracter personal, protejat de prevederile Regulamentului (UE) nr. 679/2016 și Legii 190/2018

** Lungimile segmentelor sunt determinate în planul de proiecţie Stereo 70 şi sunt rotunjite la 1 milimetru.
*** Distanţa dintre puncte este formată din segmente cumulate ce sunt mai mici decât valoarea 1 milimetru.

Neutilizabil în circuitul civil

DATE DESPRE IMOBILUL NR. 956

Oficiul de Cadastru şi Publicitate Imobiliară GIURGIU
Biroul de Cadastru şi Publicitate Imobiliară Giurgiu

A. Partea I. Descrierea imobilului

TEREN Extravilan

Adresa: Jud. Giurgiu

Nr. Crt	Nr cadastral Nr. topografic	Suprafaţa* (mp)	Observaţii / Referinţe
A1		10.000	Sector cadastral:36 Teren neimprejmuit;

B. Partea II. Proprietari şi acte

Inscrieri privitoare la dreptul de proprietate şi alte drepturi reale		Referinţe
/		
Act Normativ nr. 7, din 13/03/1996 emis de PARLAMENTUL ROMÂNIEI;		
B1	Inscrierea posesiei, drept de PROPRIETATE, dobandit prin Lege, cota actuala 1/1, cota initiala 1/1	A1
	1) **NEIDENTIFICAT NEIDENTIFICAT**	
B2	Se noteaza mentiunea proprietar neidentificat.	A1

C. Partea III. SARCINI .

Inscrieri privind dezmembramintele dreptului de proprietate, drepturi reale de garanţie şi sarcini	Referinţe
NU SUNT	

Neutilizabil în circuitul civil

Anexa Nr. 1 La Partea I

Teren

Nr cadastral	Suprafaţa (mp)*	Observaţii / Referinţe
	10.000	

* Suprafaţa este determinată in planul de proiecţie Stereo 70.

DETALII LINIARE IMOBIL

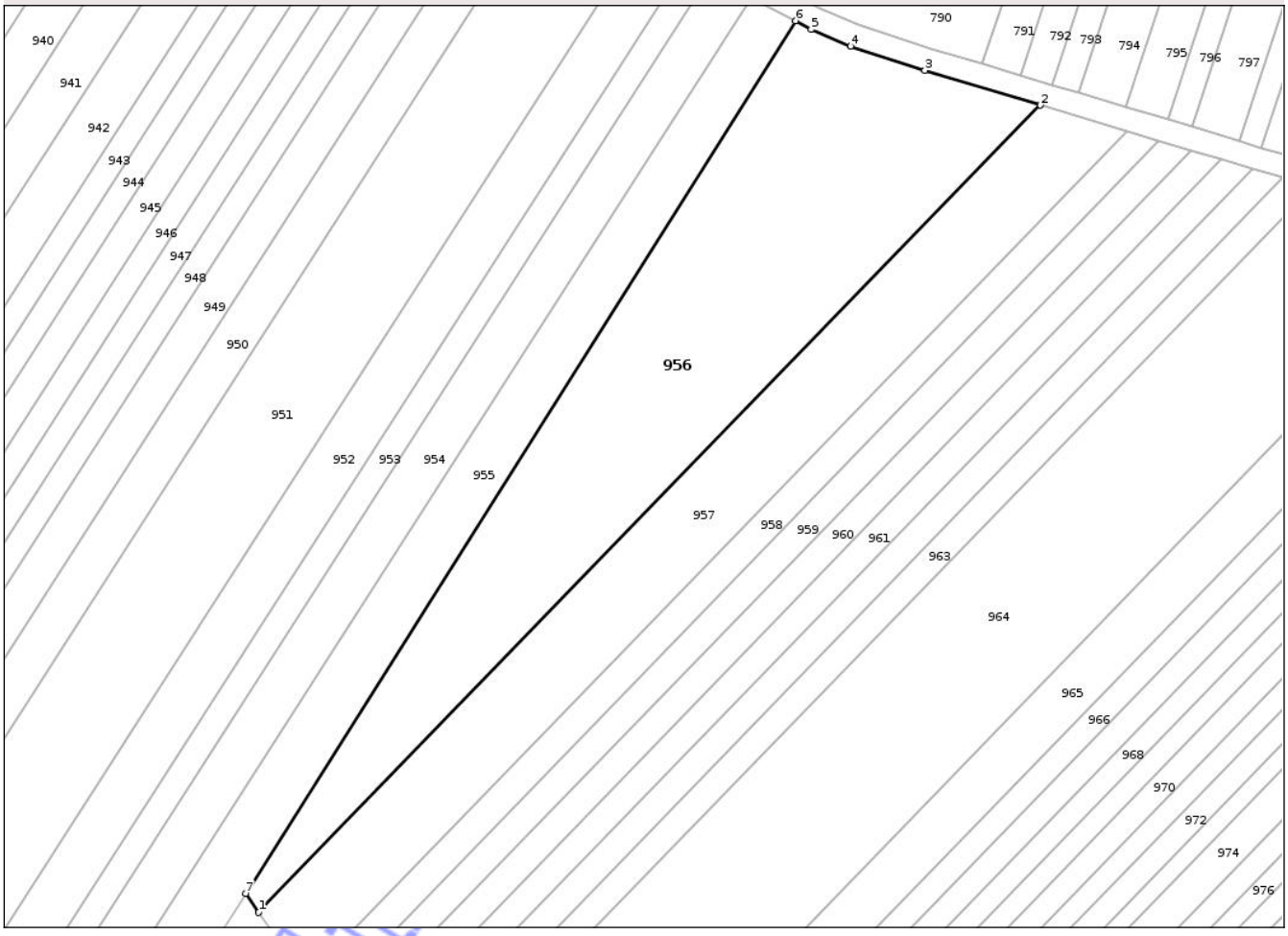

Date referitoare la teren

Crt	Categorie folosință	Intra vilan	Suprafaţa (mp)	Tarla	Parcelă	Nr. topo	Observaţii / Referinţe
1	arabil	NU	10.000	18	71	-	

Lungime Segmente
1) Valorile lungimilor segmentelor sunt obţinute din proiecţie în plan.

Punct început	X / Y	Punct sfârşit	X / Y	Lungime segment (** (m)
1	553.123,97 335.525,833	2	553.331,664 335.740,022	298.352
2	553.331,664 335.740,022	3	553.300,954 335.749,237	32.063
3	553.300,954 335.749,237	4	553.281,156 335.755,642	20.808
4	553.281,156 335.755,642	5	553.270,742 335.760,116	11.334
5	553.270,742 335.760,116	6	553.266,573 335.762,409	4.758

Document care conține date cu caracter personal, protejat de prevederile Regulamentului (UE) nr. 679/2016 și Legii 190/2018

Punct început	X / Y	Punct sfârşit	X / Y	Lungime segment (** (m)
6	553.266,573 335.762,409	7	553.120,482 335.530,863	273.781
7	553.120,482 335.530,863	1	553.123,97 335.525,833	6.121

** Lungimile segmentelor sunt determinate în planul de proiecţie Stereo 70 şi sunt rotunjite la 1 milimetru.
*** Distanţa dintre puncte este formată din segmente cumulate ce sunt mai mici decât valoarea 1 milimetru.

Neutilizabil în circuitul civil

DATE DESPRE IMOBILUL NR. 957

Oficiul de Cadastru şi Publicitate Imobiliară GIURGIU
Biroul de Cadastru şi Publicitate Imobiliară Giurgiu

A. Partea I. Descrierea imobilului

TEREN Extravilan

Adresa: Jud. Giurgiu

Nr. Crt	Nr cadastral Nr. topografic	Suprafaţa* (mp)	Observaţii / Referinţe
A1		6.500	Sector cadastral:36 Teren neimprejmuit;

B. Partea II. Proprietari şi acte

Inscrieri privitoare la dreptul de proprietate şi alte drepturi reale		Referinţe
/		
Act Administrativ nr. 9771, din 07/12/1993 emis de CJSDPAT GIURGIU;		
B1	Intabulare, drept de PROPRIETATE, dobandit prin Reconstituire, cota actuala 1/1, cota initiala 1/1	A1
	1) **PETRICA STAN**	

C. Partea III. SARCINI .

Inscrieri privind dezmembramintele dreptului de proprietate, drepturi reale de garanţie şi sarcini	Referinţe
NU SUNT	

Neutilizabil în circuitul civil

Anexa Nr. 1 La Partea I

Teren

Nr cadastral	Suprafaţa (mp)*	Observaţii / Referinţe
	6.500	

* Suprafaţa este determinată in planul de proiecţie Stereo 70.

DETALII LINIARE IMOBIL

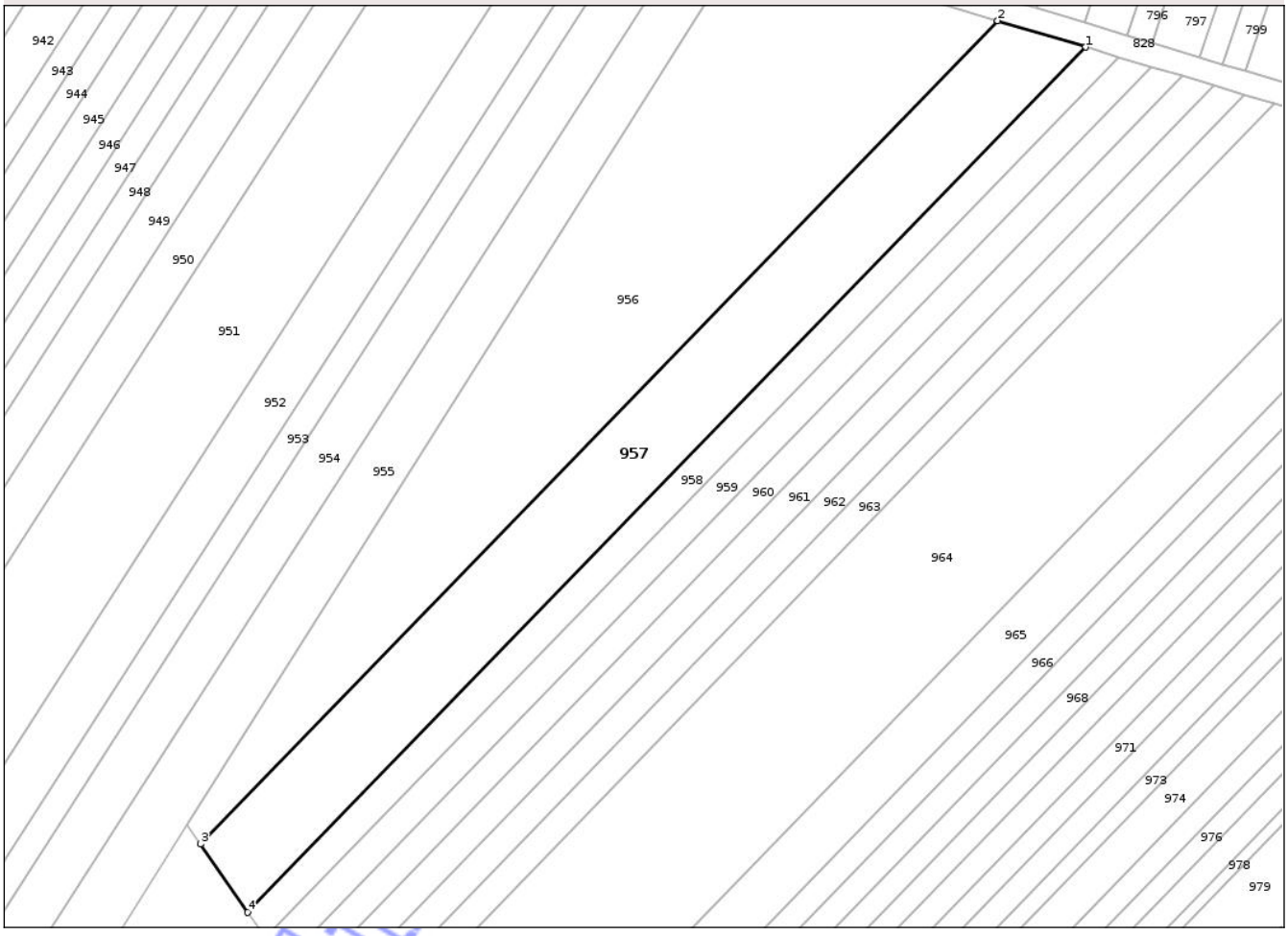

Date referitoare la teren

Crt	Categorie folosință	Intra vilan	Suprafaţa (mp)	Tarla	Parcelă	Nr. topo	Observaţii / Referinţe
1	arabil	NU	6.500	18	71	-	

Lungime Segmente
1) Valorile lungimilor segmentelor sunt obţinute din proiecţie în plan.

Punct început	X / Y	Punct sfârşit	X / Y	Lungime segment (** (m)
1	553.354,587 335.733,144	2	553.331,664 335.740,022	23.933
2	553.331,664 335.740,022	3	553.123,97 335.525,833	298.352
3	553.123,97 335.525,833	4	553.136,309 335.508,039	21.654
4	553.136,309 335.508,039	1	553.354,587 335.733,144	313.556

**** Lungimile segmentelor sunt determinate în planul de proiecţie Stereo 70 şi sunt rotunjite la 1 milimetru.**

Document care conține date cu caracter personal, protejat de prevederile Regulamentului (UE) nr. 679/2016 și Legii 190/2018

***** Distanţa dintre puncte este formată din segmente cumulate ce sunt mai mici decât valoarea 1 milimetru.**

Neutilizabil în circuitul civil

DATE DESPRE IMOBILUL NR. 958

Oficiul de Cadastru şi Publicitate Imobiliară GIURGIU
Biroul de Cadastru şi Publicitate Imobiliară Giurgiu

A. Partea I. Descrierea imobilului

TEREN Extravilan

Adresa: Jud. Giurgiu

Nr. Crt	Nr cadastral Nr. topografic	Suprafaţa* (mp)	Observaţii / Referinţe
A1		2.500	Sector cadastral:36 Teren neimprejmuit;

B. Partea II. Proprietari şi acte

Inscrieri privitoare la dreptul de proprietate şi alte drepturi reale		Referinţe
/		
Act Normativ nr. 7, din 13/03/1996 emis de PARLAMENTUL ROMÂNIEI;		
B1	Inscrierea posesiei, drept de PROPRIETATE, dobandit prin Lege, cota actuala 1/1, cota initiala 1/1	A1
	1) **NEIDENTIFICAT NEIDENTIFICAT**	
B2	Se noteaza mentiunea proprietar neidentificat.	A1

C. Partea III. SARCINI .

Inscrieri privind dezmembramintele dreptului de proprietate, drepturi reale de garanţie şi sarcini	Referinţe
NU SUNT	

Neutilizabil în circuitul civil

Anexa Nr. 1 La Partea I

Teren

Nr cadastral	Suprafaţa (mp)*	Observaţii / Referinţe
	2.500	

* Suprafaţa este determinată in planul de proiecţie Stereo 70.

DETALII LINIARE IMOBIL

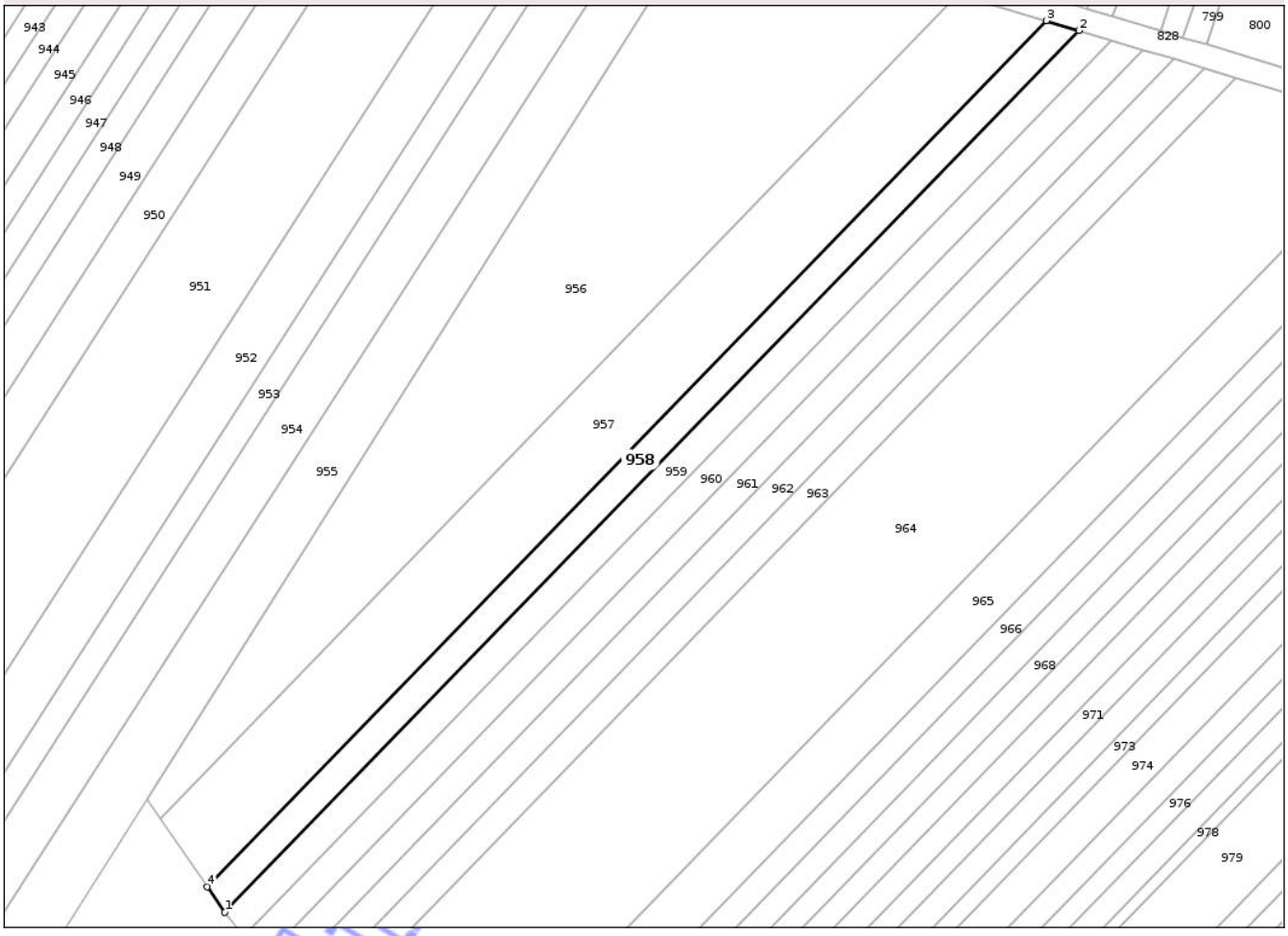

Date referitoare la teren

Crt	Categorie folosință	Intra vilan	Suprafaţa (mp)	Tarla	Parcelă	Nr. topo	Observaţii / Referinţe
1	arabil	NU	2.500	18	71	-	

Lungime Segmente
1) Valorile lungimilor segmentelor sunt obţinute din proiecţie în plan.

Punct început	X / Y	Punct sfârşit	X / Y	Lungime segment (** (m)
1	553.140,898 335.501,421	2	553.363,113 335.730,586	319.212
2	553.363,113 335.730,586	3	553.354,587 335.733,144	8.901
3	553.354,587 335.733,144	4	553.136,309 335.508,039	313.556
4	553.136,309 335.508,039	1	553.140,898 335.501,421	8.053

**** Lungimile segmentelor sunt determinate în planul de proiecţie Stereo 70 şi sunt rotunjite la 1 milimetru.**

Document care conține date cu caracter personal, protejat de prevederile Regulamentului (UE) nr. 679/2016 și Legii 190/2018

***** Distanţa dintre puncte este formată din segmente cumulate ce sunt mai mici decât valoarea 1 milimetru.**

Neutilizabil în circuitul civil

DATE DESPRE IMOBILUL NR. 959

Oficiul de Cadastru şi Publicitate Imobiliară GIURGIU
Biroul de Cadastru şi Publicitate Imobiliară Giurgiu

A. Partea I. Descrierea imobilului

TEREN Extravilan

Adresa: Jud. Giurgiu

Nr. Crt	Nr cadastral Nr. topografic	Suprafaţa* (mp)	Observaţii / Referinţe
A1		2.500	Sector cadastral:36 Teren neimprejmuit;

B. Partea II. Proprietari şi acte

Inscrieri privitoare la dreptul de proprietate şi alte drepturi reale		Referinţe
/		
Act Normativ nr. 7, din 13/03/1996 emis de PARLAMENTUL ROMÂNIEI;		
B1	Inscrierea posesiei, drept de PROPRIETATE, dobandit prin Lege, cota actuala 1/1, cota initiala 1/1	A1
	1) **NEIDENTIFICAT NEIDENTIFICAT**	
B2	Se noteaza mentiunea proprietar neidentificat.	A1

C. Partea III. SARCINI .

Inscrieri privind dezmembramintele dreptului de proprietate, drepturi reale de garanţie şi sarcini	Referinţe
NU SUNT	

Neutilizabil în circuitul civil

Anexa Nr. 1 La Partea I

Teren

Nr cadastral	Suprafaţa (mp)*	Observaţii / Referinţe
	2.500	

* Suprafaţa este determinată in planul de proiecţie Stereo 70.

DETALII LINIARE IMOBIL

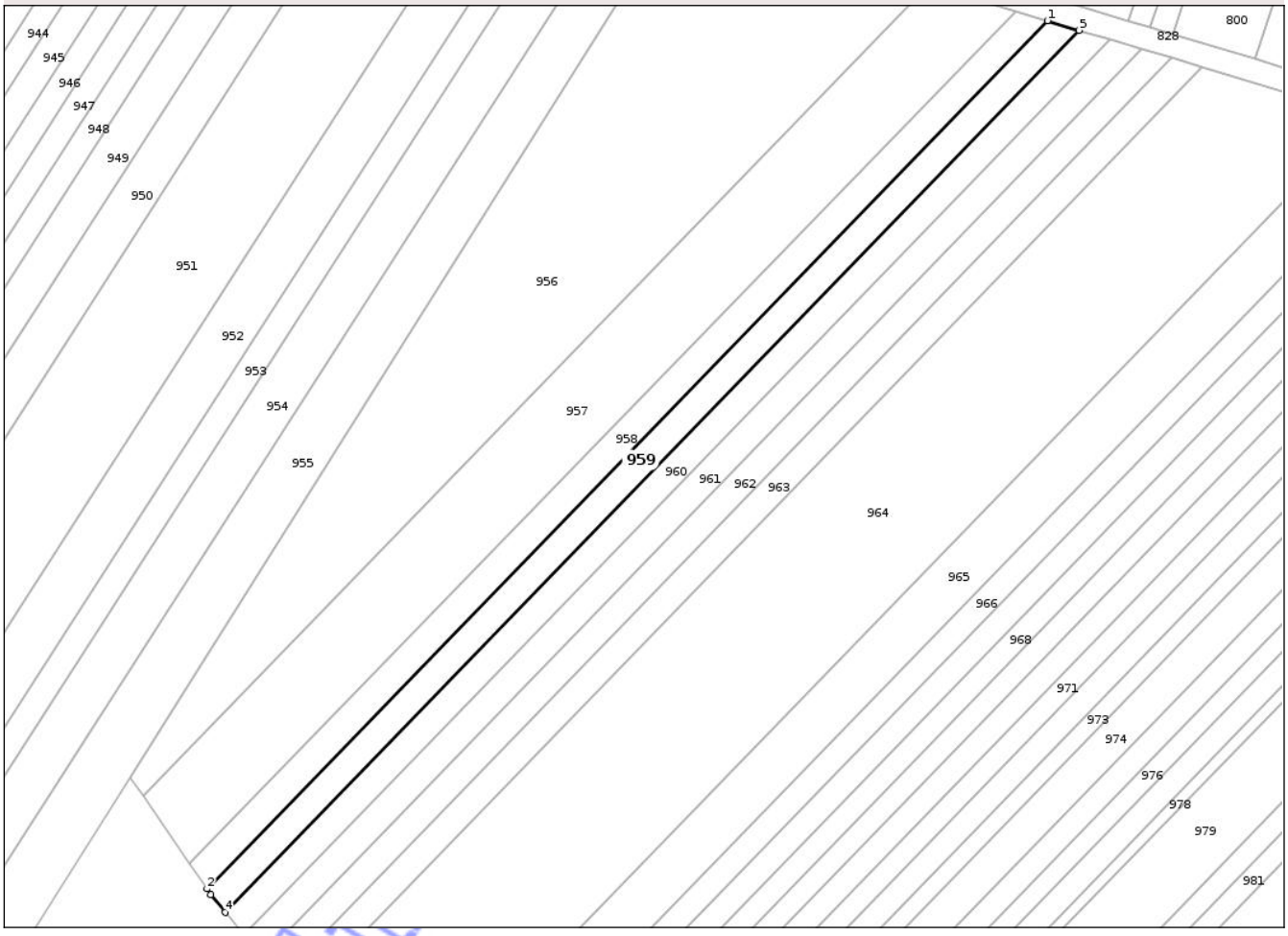

Date referitoare la teren

Crt	Categorie folosință	Intra vilan	Suprafaţa (mp)	Tarla	Parcelă	Nr. topo	Observaţii / Referinţe
1	arabil	NU	2.500	18	71	-	

Lungime Segmente
1) Valorile lungimilor segmentelor sunt obţinute din proiecţie în plan.

Punct început	X / Y	Punct sfârşit	X / Y	Lungime segment (** (m)
1	553.363,113 335.730,586	2	553.140,898 335.501,421	319.212
2	553.140,898 335.501,421	3	553.141,927 335.499,937	1.806
3	553.141,927 335.499,937	4	553.145,695 335.495,21	6.045
4	553.145,695 335.495,21	5	553.371,495 335.728,071	324.361
5	553.371,495 335.728,071	1	553.363,113 335.730,586	8.751

Document care conține date cu caracter personal, protejat de prevederile Regulamentului (UE) nr. 679/2016 și Legii 190/2018

** Lungimile segmentelor sunt determinate în planul de proiecţie Stereo 70 şi sunt rotunjite la 1 milimetru.
*** Distanţa dintre puncte este formată din segmente cumulate ce sunt mai mici decât valoarea 1 milimetru.

Neutilizabil în circuitul civil

DATE DESPRE IMOBILUL NR. 960

Oficiul de Cadastru şi Publicitate Imobiliară GIURGIU
Biroul de Cadastru şi Publicitate Imobiliară Giurgiu

A. Partea I. Descrierea imobilului

TEREN Extravilan

Adresa: Jud. Giurgiu

Nr. Crt	Nr cadastral Nr. topografic	Suprafaţa* (mp)	Observaţii / Referinţe
A1	31118	2.500	Sector cadastral:36 Teren neimprejmuit;

B. Partea II. Proprietari şi acte

Inscrieri privitoare la dreptul de proprietate şi alte drepturi reale		Referinţe
24889 / 17/04/2019		
Act Notarial nr. 843, din 08/04/2019 emis de Tudor Maria Amalia;		
B4	Intabulare, drept de PROPRIETATEtitlu cumparare, dobandit prin Conventie, cota actuala 1/1, cota initiala 1/1	A1
	1) **CZM VASTLAND SRL**, CIF:39731340	

C. Partea III. SARCINI .

Inscrieri privind dezmembramintele dreptului de proprietate, drepturi reale de garanţie şi sarcini	Referinţe
NU SUNT	

Neutilizabil în circuitul civil

Anexa Nr. 1 La Partea I

Teren

Nr cadastral	Suprafaţa (mp)*	Observaţii / Referinţe
31118	2.500	

* Suprafaţa este determinată in planul de proiecţie Stereo 70.

DETALII LINIARE IMOBIL

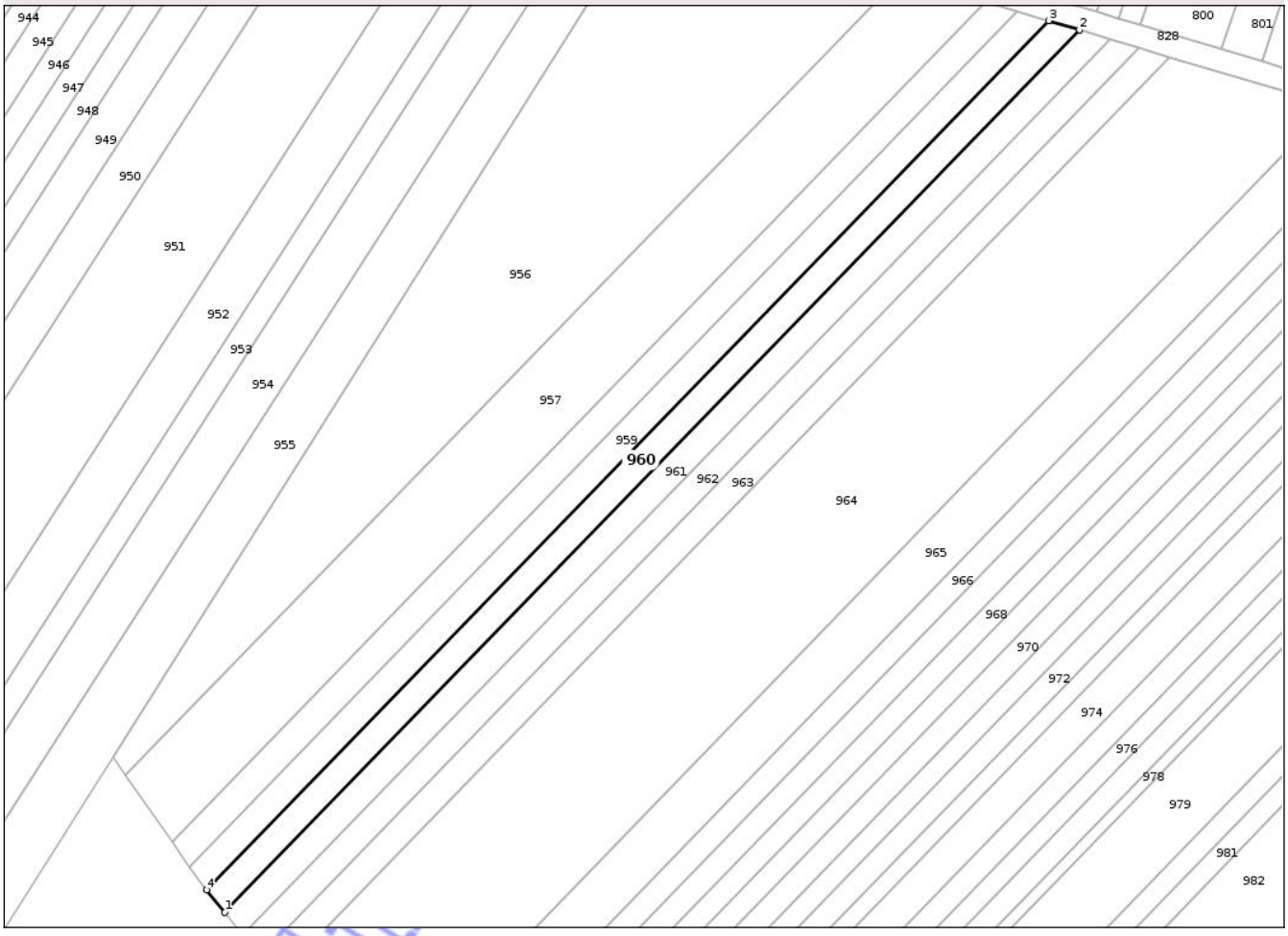

Date referitoare la teren

Crt	Categorie folosință	Intra vilan	Suprafaţa (mp)	Tarla	Parcelă	Nr. topo	Observaţii / Referinţe
1	arabil	NU	2.500	18	71	-	

Lungime Segmente
1) Valorile lungimilor segmentelor sunt obţinute din proiecţie în plan.

Punct început	X / Y	Punct sfârşit	X / Y	Lungime segment (** (m)
1	553.150,502 335.489,18	2	553.379,748 335.725,595	329.311
2	553.379,748 335.725,595	3	553.371,495 335.728,071	8.616
3	553.371,495 335.728,071	4	553.145,695 335.495,21	324.361
4	553.145,695 335.495,21	1	553.150,502 335.489,18	7.712

**** Lungimile segmentelor sunt determinate în planul de proiecţie Stereo 70 şi sunt rotunjite la 1 milimetru.**

Document care conține date cu caracter personal, protejat de prevederile Regulamentului (UE) nr. 679/2016 și Legii 190/2018

***** Distanţa dintre puncte este formată din segmente cumulate ce sunt mai mici decât valoarea 1 milimetru.**

Neutilizabil în circuitul civil

DATE DESPRE IMOBILUL NR. 961

Oficiul de Cadastru şi Publicitate Imobiliară GIURGIU
Biroul de Cadastru şi Publicitate Imobiliară Giurgiu

A. Partea I. Descrierea imobilului

TEREN Extravilan

Adresa: Jud. Giurgiu

Nr. Crt	Nr cadastral Nr. topografic	Suprafaţa* (mp)	Observaţii / Referinţe
A1	31115	2.500	Sector cadastral:36 Teren neimprejmuit;

B. Partea II. Proprietari şi acte

Inscrieri privitoare la dreptul de proprietate şi alte drepturi reale		Referinţe
24888 / 17/04/2019		
Act Notarial nr. 843, din 08/04/2019 emis de Tudor Maria Amalia;		
B4	Intabulare, drept de PROPRIETATEtitlu cumparare, dobandit prin Conventie, cota actuala 1/1, cota initiala 1/1	A1
	1) **CZM VASTLAND SRL**, CIF:39731340	

C. Partea III. SARCINI .

Inscrieri privind dezmembramintele dreptului de proprietate, drepturi reale de garanţie şi sarcini	Referinţe
NU SUNT	

Neutilizabil în circuitul civil

Anexa Nr. 1 La Partea I

Teren

Nr cadastral	Suprafaţa (mp)*	Observaţii / Referinţe
31115	2.500	

* Suprafaţa este determinată in planul de proiecţie Stereo 70.

DETALII LINIARE IMOBIL

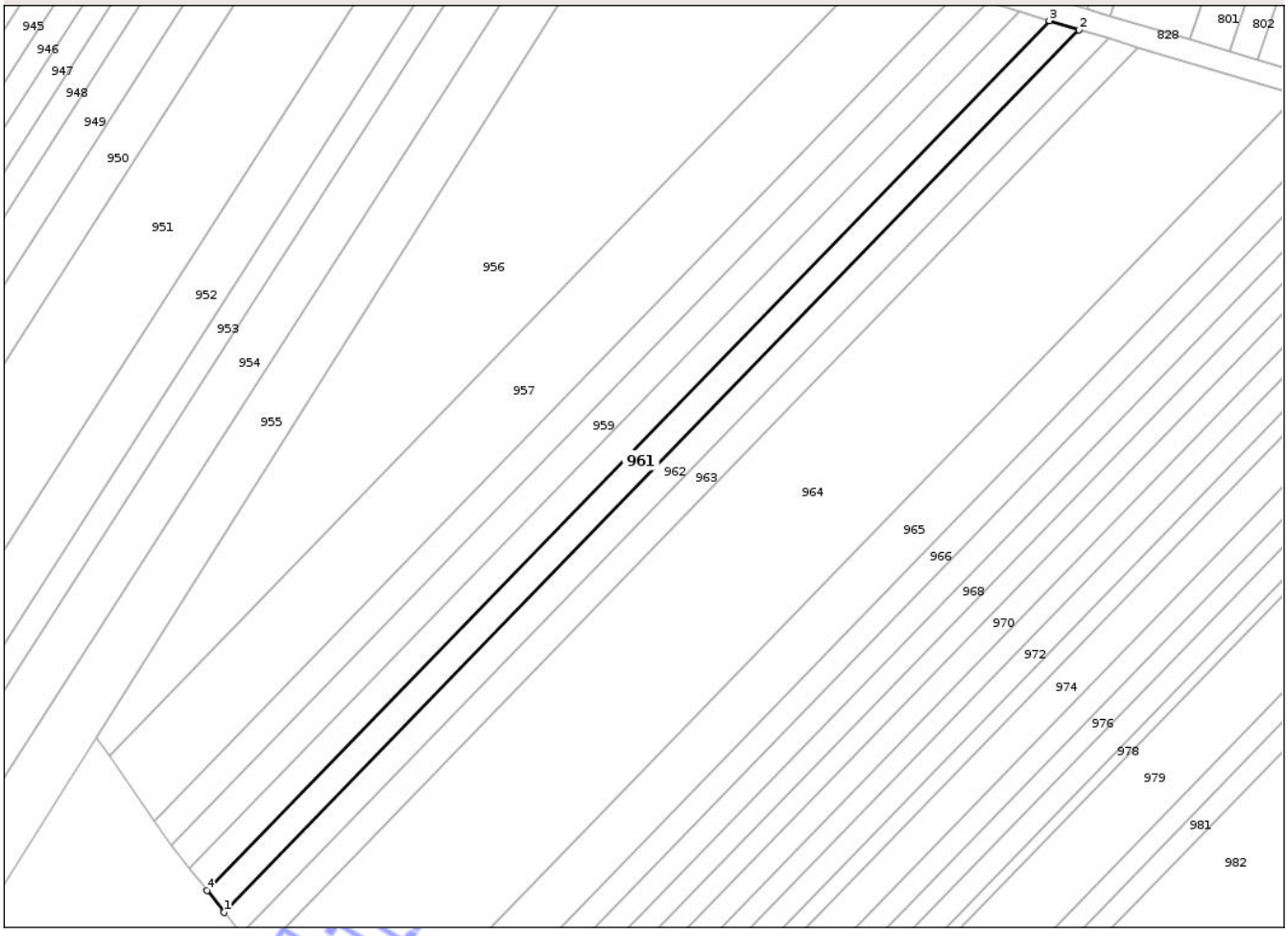

Date referitoare la teren

Crt	Categorie folosință	Intra vilan	Suprafaţa (mp)	Tarla	Parcelă	Nr. topo	Observaţii / Referinţe
1	arabil	NU	2.500	18	71	-	

Lungime Segmente
1) Valorile lungimilor segmentelor sunt obţinute din proiecţie în plan.

Punct început	X / Y	Punct sfârşit	X / Y	Lungime segment (** (m)
1	553.155,238 335.483,239	2	553.387,88 335.723,155	334.189
2	553.387,88 335.723,155	3	553.379,748 335.725,595	8.49
3	553.379,748 335.725,595	4	553.150,502 335.489,18	329.311
4	553.150,502 335.489,18	1	553.155,238 335.483,239	7.598

**** Lungimile segmentelor sunt determinate în planul de proiecţie Stereo 70 şi sunt rotunjite la 1 milimetru.**

Document care conține date cu caracter personal, protejat de prevederile Regulamentului (UE) nr. 679/2016 și Legii 190/2018

***** Distanţa dintre puncte este formată din segmente cumulate ce sunt mai mici decât valoarea 1 milimetru.**

Neutilizabil în circuitul civil

DATE DESPRE IMOBILUL NR. 962

Oficiul de Cadastru şi Publicitate Imobiliară GIURGIU
Biroul de Cadastru şi Publicitate Imobiliară Giurgiu

A. Partea I. Descrierea imobilului

TEREN Extravilan

Adresa: Jud. Giurgiu

Nr. Crt	Nr cadastral Nr. topografic	Suprafaţa* (mp)	Observaţii / Referinţe
A1	30652	2.500	Sector cadastral:36 Teren neimprejmuit;

B. Partea II. Proprietari şi acte

Inscrieri privitoare la dreptul de proprietate şi alte drepturi reale		Referinţe
11419 / 25/02/2019		
Act Notarial nr. 403, din 19/02/2019 emis de NP Tudor Maria Amalia;		
B4	Intabulare, drept de PROPRIETATEcu titlu drept cumparare, dobandit prin Conventie, cota actuala 1/1, cota initiala 1/1	A1
	1) **CZM VASTLAND SRL**, CIF:39731340	

C. Partea III. SARCINI .

Inscrieri privind dezmembramintele dreptului de proprietate, drepturi reale de garanţie şi sarcini	Referinţe
NU SUNT	

Neutilizabil în circuitul civil

Anexa Nr. 1 La Partea I

Teren

Nr cadastral	Suprafaţa (mp)*	Observaţii / Referinţe
30652	2.500	

* Suprafaţa este determinată in planul de proiecţie Stereo 70.

DETALII LINIARE IMOBIL

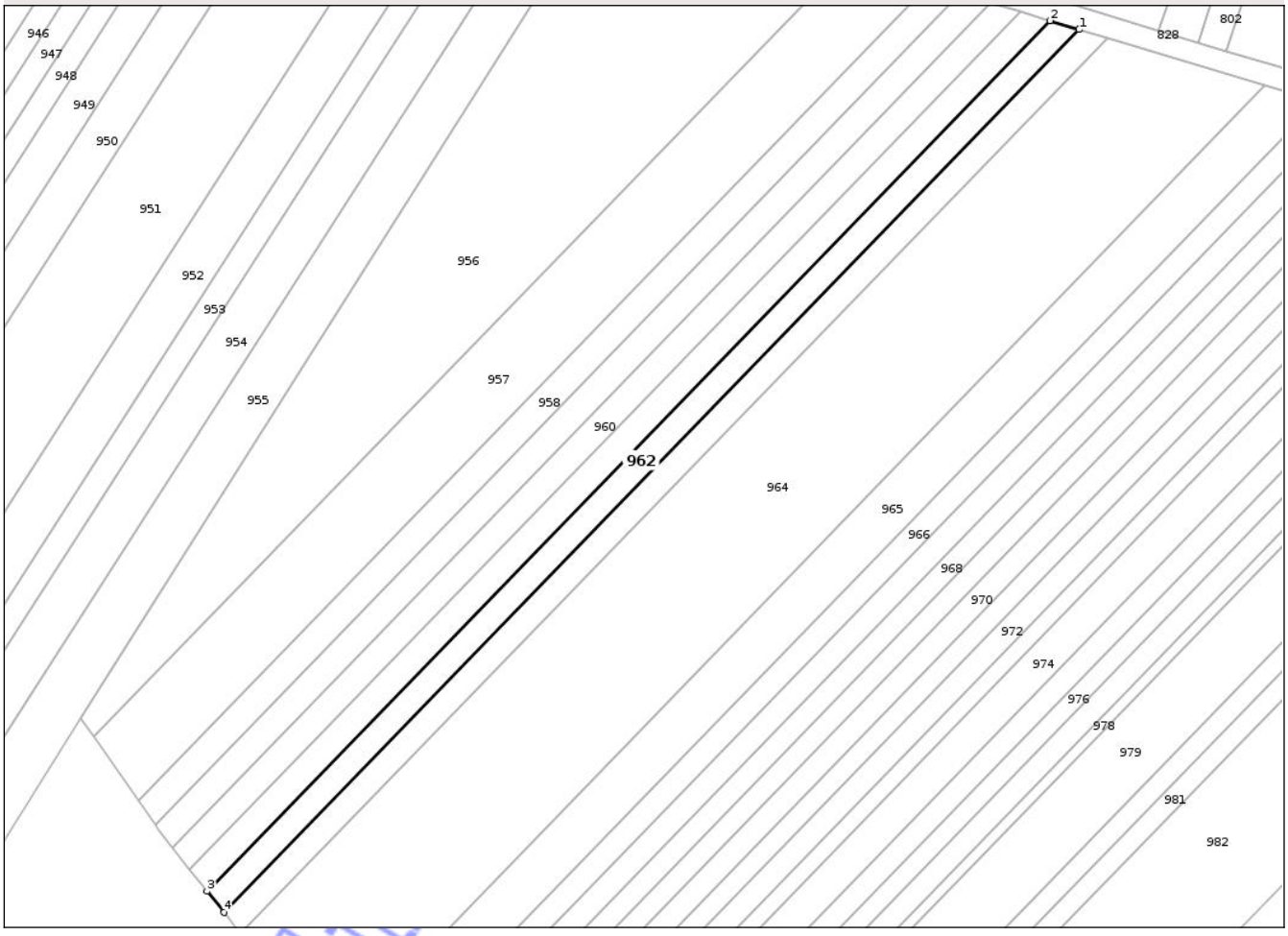

Date referitoare la teren

Crt	Categorie folosință	Intra vilan	Suprafaţa (mp)	Tarla	Parcelă	Nr. topo	Observaţii / Referinţe
1	arabil	NU	2.500	18	71	-	

Lungime Segmente
1) Valorile lungimilor segmentelor sunt obţinute din proiecţie în plan.

Punct început	X / Y	Punct sfârşit	X / Y	Lungime segment (** (m)
1	553.395,894 335.720,75	2	553.387,88 335.723,155	8.367
2	553.387,88 335.723,155	3	553.155,238 335.483,239	334.189
3	553.155,238 335.483,239	4	553.159,906 335.477,383	7.489
4	553.159,906 335.477,383	1	553.395,894 335.720,75	338.995

**** Lungimile segmentelor sunt determinate în planul de proiecţie Stereo 70 şi sunt rotunjite la 1 milimetru.**

Document care conține date cu caracter personal, protejat de prevederile Regulamentului (UE) nr. 679/2016 și Legii 190/2018

***** Distanţa dintre puncte este formată din segmente cumulate ce sunt mai mici decât valoarea 1 milimetru.**

Neutilizabil în circuitul civil

DATE DESPRE IMOBILUL NR. 963

Oficiul de Cadastru şi Publicitate Imobiliară GIURGIU
Biroul de Cadastru şi Publicitate Imobiliară Giurgiu

A. Partea I. Descrierea imobilului

TEREN Extravilan
Adresa: Jud. Giurgiu

Nr. Crt	Nr cadastral Nr. topografic	Suprafaţa* (mp)	Observaţii / Referinţe
A1		2.500	Sector cadastral:36 Teren neimprejmuit;

B. Partea II. Proprietari şi acte

Inscrieri privitoare la dreptul de proprietate şi alte drepturi reale		Referinţe
/		
Act Administrativ nr. 99468, din 28/05/2003 emis de CJSDPAT GIURGIU;		
B1	Intabulare, drept de PROPRIETATE, dobandit prin Reconstituire, cota actuala 1/1, cota initiala 1/1	A1
	1) **CROITORU V. ELENA**	

C. Partea III. SARCINI .

Inscrieri privind dezmembramintele dreptului de proprietate, drepturi reale de garanţie şi sarcini	Referinţe
NU SUNT	

Neutilizabil în circuitul civil

Anexa Nr. 1 La Partea I

Teren

Nr cadastral	Suprafaţa (mp)*	Observaţii / Referinţe
	2.500	

* Suprafaţa este determinată in planul de proiecţie Stereo 70.

DETALII LINIARE IMOBIL

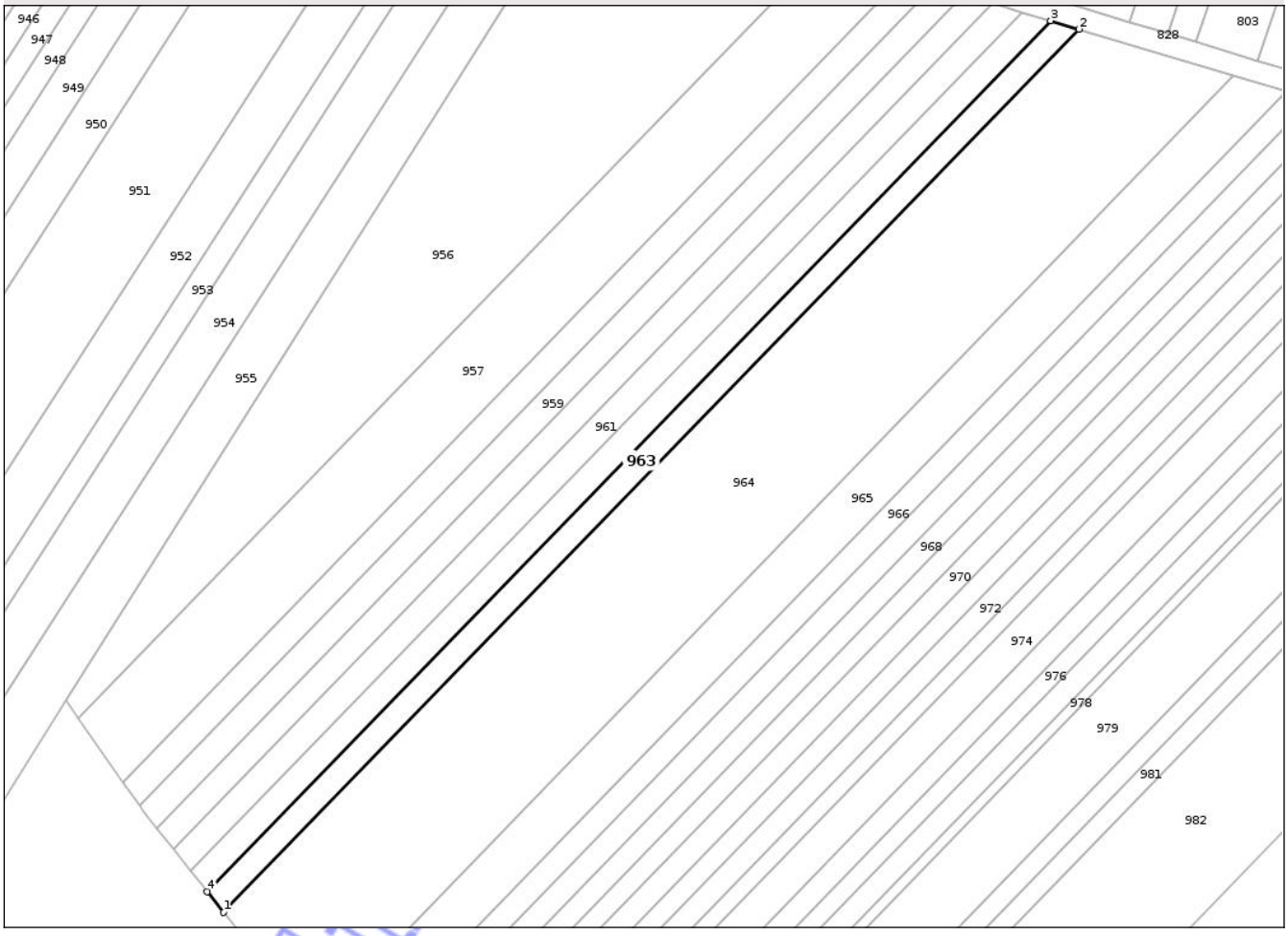

Date referitoare la teren

Crt	Categorie folosinţă	Intra vilan	Suprafaţa (mp)	Tarla	Parcelă	Nr. topo	Observaţii / Referinţe
1	arabil	NU	2.500	18	71	-	P71 (DIN TP P71/45)

Lungime Segmente
1) Valorile lungimilor segmentelor sunt obţinute din proiecţie în plan.

Punct început	X / Y	Punct sfârşit	X / Y	Lungime segment (** (m)
1	553.164,509 335.471,609	2	553.403,796 335.718,379	343.735
2	553.403,796 335.718,379	3	553.395,894 335.720,75	8.25
3	553.395,894 335.720,75	4	553.159,906 335.477,383	338.995
4	553.159,906 335.477,383	1	553.164,509 335.471,609	7.384

**** Lungimile segmentelor sunt determinate în planul de proiecţie Stereo 70 şi sunt rotunjite la 1 milimetru.**

Document care conține date cu caracter personal, protejat de prevederile Regulamentului (UE) nr. 679/2016 și Legii 190/2018

***** Distanţa dintre puncte este formată din segmente cumulate ce sunt mai mici decât valoarea 1 milimetru.**

Neutilizabil în circuitul civil

DATE DESPRE IMOBILUL NR. 964

Oficiul de Cadastru şi Publicitate Imobiliară GIURGIU
Biroul de Cadastru şi Publicitate Imobiliară Giurgiu

A. Partea I. Descrierea imobilului

TEREN Extravilan

Adresa: Jud. Giurgiu

Nr. Crt	Nr cadastral Nr. topografic	Suprafaţa* (mp)	Observaţii / Referinţe
A1		14.300	Sector cadastral:36 Teren neimprejmuit;

B. Partea II. Proprietari şi acte

Inscrieri privitoare la dreptul de proprietate şi alte drepturi reale		Referinţe
/		
Act Normativ nr. 7, din 13/03/1996 emis de PARLAMENTUL ROMÂNIEI;		
B1	Inscrierea posesiei, drept de PROPRIETATE, dobandit prin Lege, cota actuala 1/1, cota initiala 1/1	A1
	1) **NEIDENTIFICAT NEIDENTIFICAT**	
B2	Se noteaza mentiunea proprietar neidentificat.	A1

C. Partea III. SARCINI .

Inscrieri privind dezmembramintele dreptului de proprietate, drepturi reale de garanţie şi sarcini	Referinţe
NU SUNT	

Neutilizabil în circuitul civil

Anexa Nr. 1 La Partea I

Teren

Nr cadastral	Suprafaţa (mp)*	Observaţii / Referinţe
	14.300	

* Suprafaţa este determinată in planul de proiecţie Stereo 70.

DETALII LINIARE IMOBIL

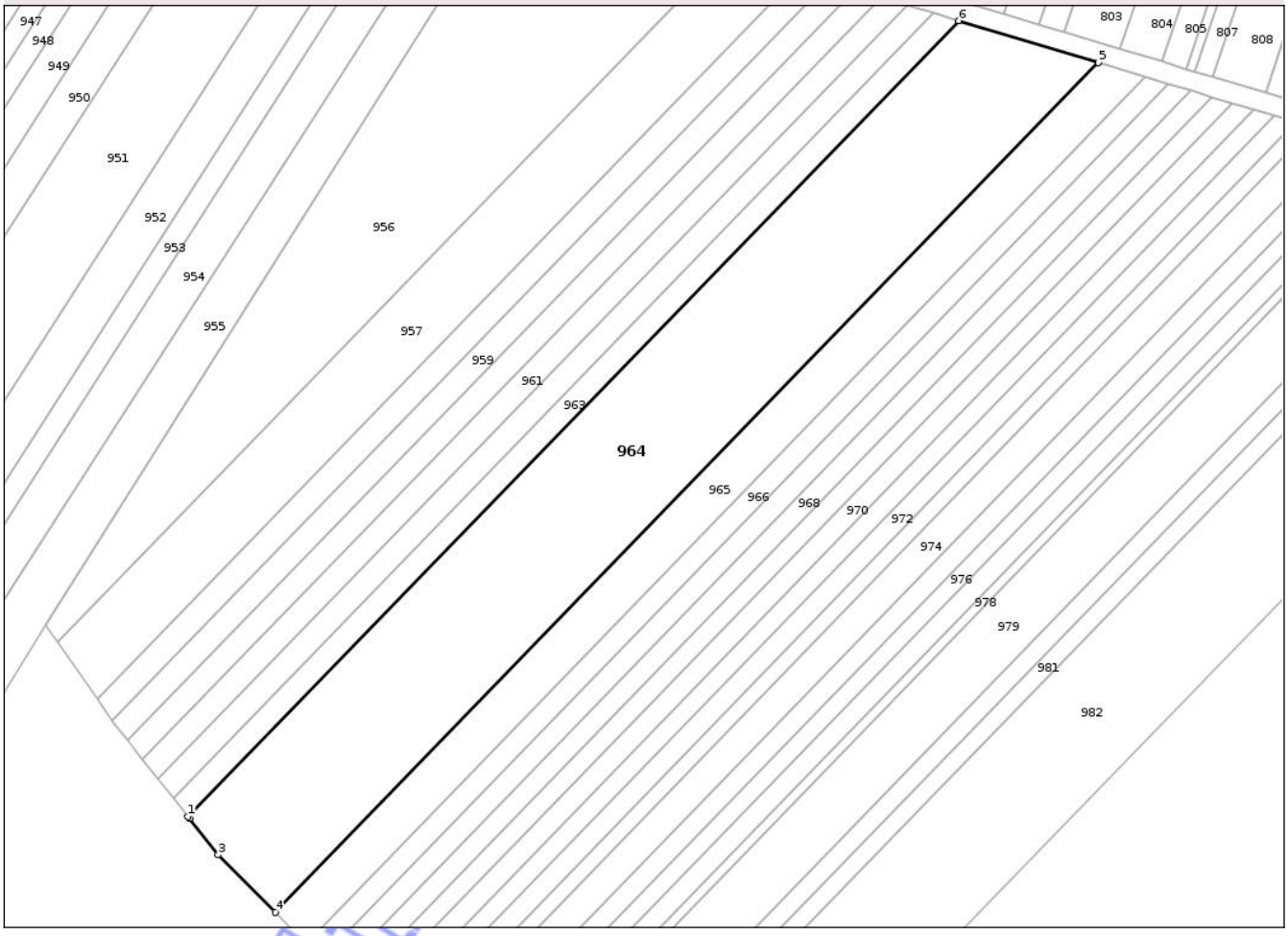

Date referitoare la teren

Crt	Categorie folosință	Intra vilan	Suprafaţa (mp)	Tarla	Parcelă	Nr. topo	Observaţii / Referinţe
1	arabil	NU	14.300	18	71	-	

Lungime Segmente
1) Valorile lungimilor segmentelor sunt obţinute din proiecţie în plan.

Punct început	X / Y	Punct sfârşit	X / Y	Lungime segment (** (m)
1	553.164,509 335.471,609	2	553.164,99 335.471,006	0.771
2	553.164,99 335.471,006	3	553.173,94 335.459,779	14.358
3	553.173,94 335.459,779	4	553.191,679 335.441,907	25.181
4	553.191,679 335.441,907	5	553.447,153 335.705,37	366.987
5	553.447,153 335.705,37	6	553.403,796 335.718,379	45.267

Document care conține date cu caracter personal, protejat de prevederile Regulamentului (UE) nr. 679/2016 și Legii 190/2018

Punct început	X / Y	Punct sfârşit	X / Y	Lungime segment (** (m)
6	553.403,796 335.718,379	1	553.164,509 335.471,609	343.735

** Lungimile segmentelor sunt determinate în planul de proiecţie Stereo 70 şi sunt rotunjite la 1 milimetru.
*** Distanţa dintre puncte este formată din segmente cumulate ce sunt mai mici decât valoarea 1 milimetru.

Neutilizabil în circuitul civil

DATE DESPRE IMOBILUL NR. 965

Oficiul de Cadastru şi Publicitate Imobiliară GIURGIU
Biroul de Cadastru şi Publicitate Imobiliară Giurgiu

A. Partea I. Descrierea imobilului

TEREN Extravilan
Adresa: Jud. Giurgiu

Nr. Crt	Nr cadastral Nr. topografic	Suprafaţa* (mp)	Observaţii / Referinţe
A1		5.000	Sector cadastral:36 Teren neimprejmuit;

B. Partea II. Proprietari şi acte

Inscrieri privitoare la dreptul de proprietate şi alte drepturi reale		Referinţe
/		
Act Administrativ nr. 99474, din 25/04/2008 emis de CJSDPAT GIURGIU;		
B1	Intabulare, drept de PROPRIETATE, dobandit prin Reconstituire, cota actuala 1/1, cota initiala 1/1	A1
	1) **PATRASCU SOFIA**	

C. Partea III. SARCINI .

Inscrieri privind dezmembramintele dreptului de proprietate, drepturi reale de garanţie şi sarcini	Referinţe
NU SUNT	

Neutilizabil în circuitul civil

Anexa Nr. 1 La Partea I

Teren

Nr cadastral	Suprafaţa (mp)*	Observaţii / Referinţe
	5.000	

* Suprafaţa este determinată in planul de proiecţie Stereo 70.

DETALII LINIARE IMOBIL

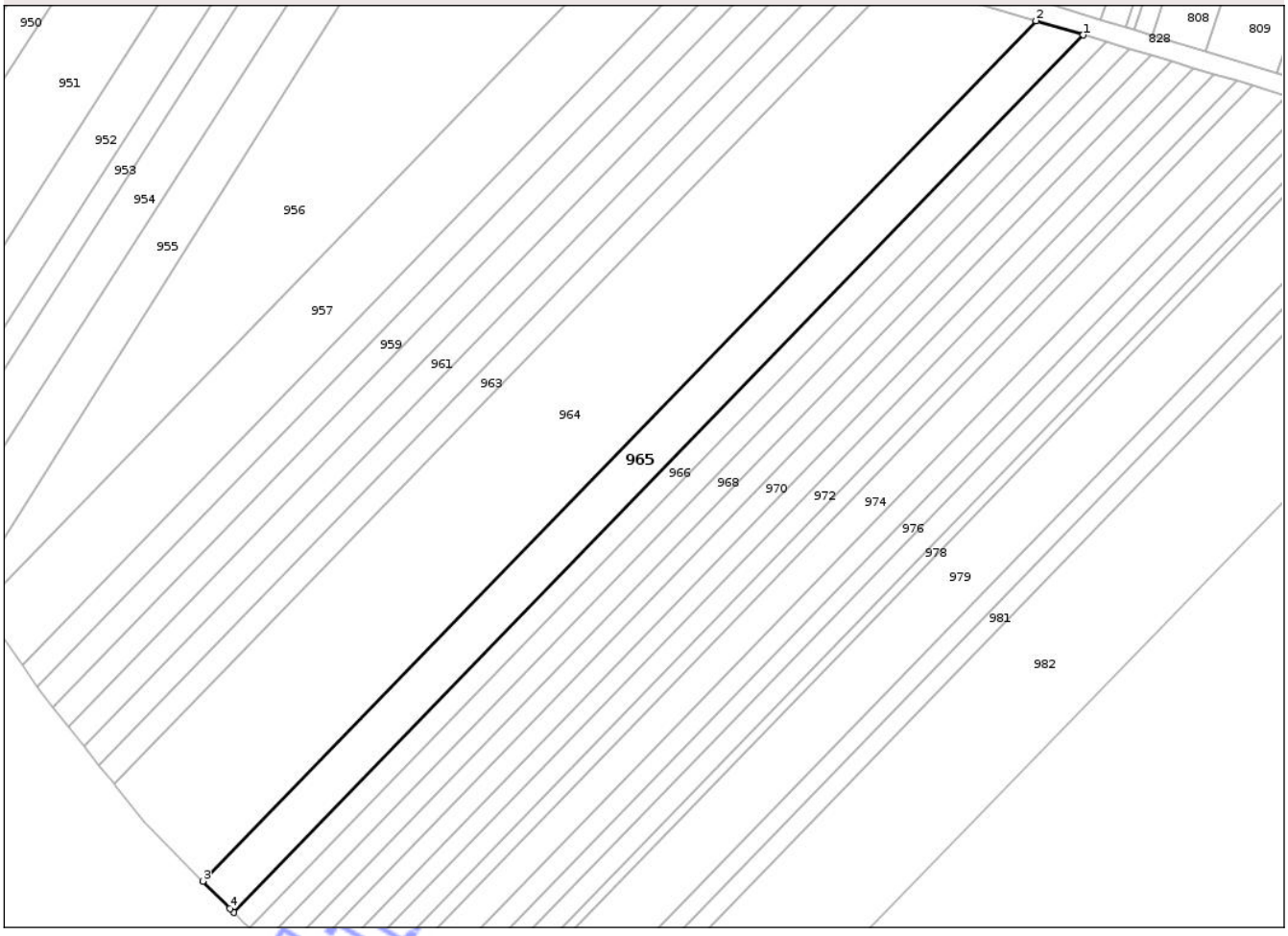

Date referitoare la teren

Crt	Categorie folosință	Intra vilan	Suprafaţa (mp)	Tarla	Parcelă	Nr. topo	Observaţii / Referinţe
1	arabil	NU	5.000	18	71	-	

Lungime Segmente
1) Valorile lungimilor segmentelor sunt obţinute din proiecţie în plan.

Punct început	X / Y	Punct sfârşit	X / Y	Lungime segment (** (m)
1	553.461,71 335.701,002	2	553.447,153 335.705,37	15.198
2	553.447,153 335.705,37	3	553.191,679 335.441,907	366.987
3	553.191,679 335.441,907	4	553.200,016 335.433,508	11.834
4	553.200,016 335.433,508	5	553.201,185 335.432,33	1.66
5	553.201,185 335.432,33	1	553.461,71 335.701,002	374.243

Document care conține date cu caracter personal, protejat de prevederile Regulamentului (UE) nr. 679/2016 și Legii 190/2018

** Lungimile segmentelor sunt determinate în planul de proiecţie Stereo 70 şi sunt rotunjite la 1 milimetru.
*** Distanţa dintre puncte este formată din segmente cumulate ce sunt mai mici decât valoarea 1 milimetru.

Neutilizabil în circuitul civil

DATE DESPRE IMOBILUL NR. 966

Oficiul de Cadastru şi Publicitate Imobiliară GIURGIU
Biroul de Cadastru şi Publicitate Imobiliară Giurgiu

A. Partea I. Descrierea imobilului

TEREN Extravilan

Adresa: Jud. Giurgiu

Nr. Crt	Nr cadastral Nr. topografic	Suprafaţa* (mp)	Observaţii / Referinţe
A1		2.500	Sector cadastral:36 Teren neimprejmuit;

B. Partea II. Proprietari şi acte

Inscrieri privitoare la dreptul de proprietate şi alte drepturi reale		Referinţe
/		
Act Administrativ nr. 89785, din 06/11/2002 emis de CJSDPAT GIURGIU;		
B1	Intabulare, drept de PROPRIETATE, dobandit prin Reconstituire, cota actuala 1/1, cota initiala 1/1	A1
	1) **NICULAE STEFAN**	

C. Partea III. SARCINI .

Inscrieri privind dezmembramintele dreptului de proprietate, drepturi reale de garanţie şi sarcini	Referinţe
NU SUNT	

Neutilizabil în circuitul civil

Anexa Nr. 1 La Partea I

Teren

Nr cadastral	Suprafaţa (mp)*	Observaţii / Referinţe
	2.500	

* Suprafaţa este determinată in planul de proiecţie Stereo 70.

DETALII LINIARE IMOBIL

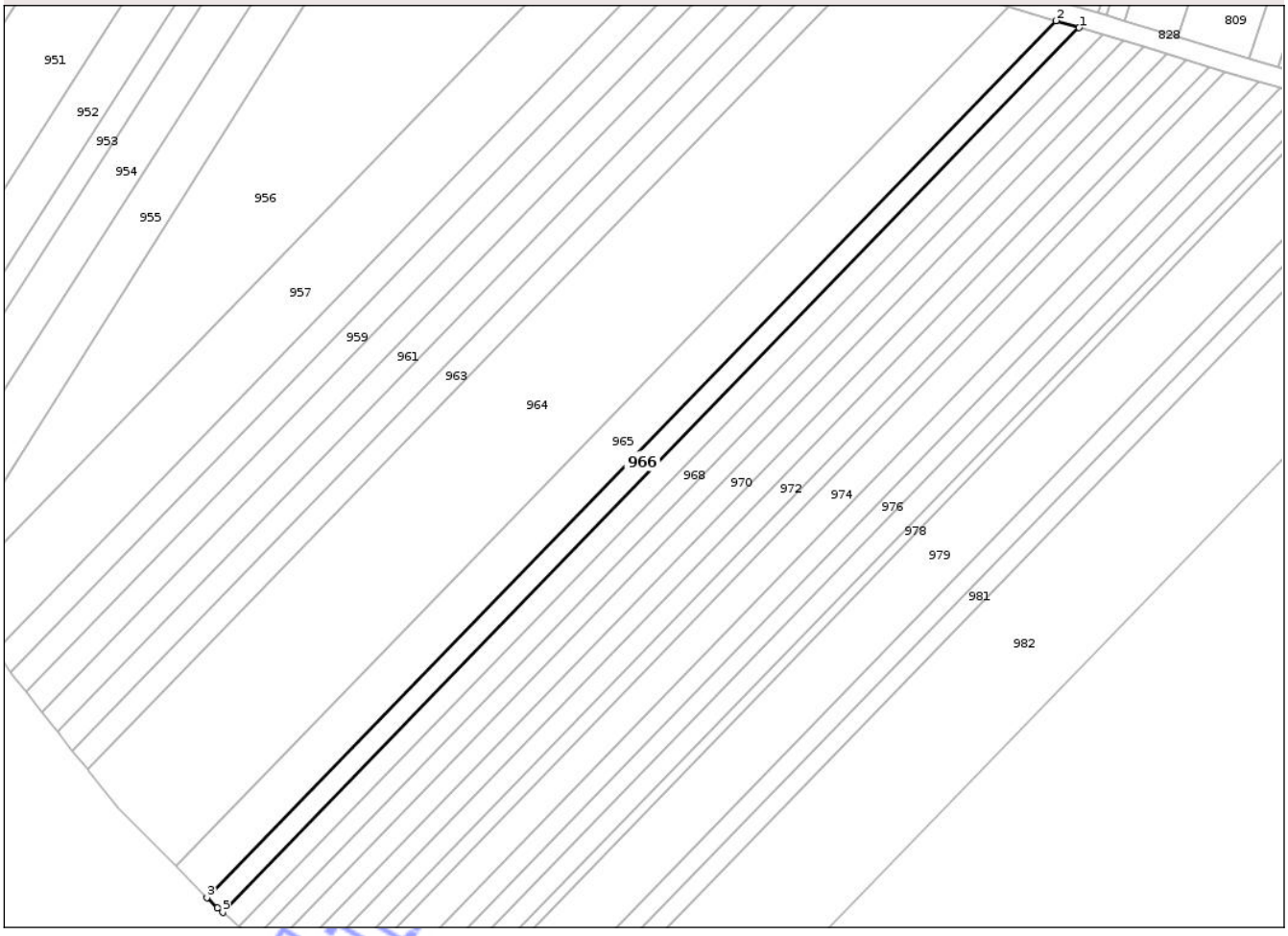

Date referitoare la teren

Crt	Categorie folosință	Intra vilan	Suprafaţa (mp)	Tarla	Parcelă	Nr. topo	Observaţii / Referinţe
1	arabil	NU	2.500	18	71	-	

Lungime Segmente
1) Valorile lungimilor segmentelor sunt obţinute din proiecţie în plan.

Punct început	X / Y	Punct sfârşit	X / Y	Lungime segment (** (m)
1	553.468,884 335.698,85	2	553.461,71 335.701,002	7.49
2	553.461,71 335.701,002	3	553.201,185 335.432,33	374.243
3	553.201,185 335.432,33	4	553.204,344 335.429,147	4.485
4	553.204,344 335.429,147	5	553.206,013 335.427,758	2.171
5	553.206,013 335.427,758	1	553.468,884 335.698,85	377.614

Document care conține date cu caracter personal, protejat de prevederile Regulamentului (UE) nr. 679/2016 și Legii 190/2018

** Lungimile segmentelor sunt determinate în planul de proiecţie Stereo 70 şi sunt rotunjite la 1 milimetru.
*** Distanţa dintre puncte este formată din segmente cumulate ce sunt mai mici decât valoarea 1 milimetru.

Neutilizabil în circuitul civil

DATE DESPRE IMOBILUL NR. 967

Oficiul de Cadastru şi Publicitate Imobiliară GIURGIU
Biroul de Cadastru şi Publicitate Imobiliară Giurgiu

A. Partea I. Descrierea imobilului

TEREN Extravilan

Adresa: Jud. Giurgiu

Nr. Crt	Nr cadastral Nr. topografic	Suprafaţa* (mp)	Observaţii / Referinţe
A1		2.500	Sector cadastral:36 Teren neimprejmuit;

B. Partea II. Proprietari şi acte

Inscrieri privitoare la dreptul de proprietate şi alte drepturi reale		Referinţe
/		
Act Administrativ nr. 98130, din 30/11/2002 emis de CJSDPAT GIURGIU;		
B1	Intabulare, drept de PROPRIETATE, dobandit prin Reconstituire, cota actuala 1/1, cota initiala 1/1	A1
	1) **IONITA ANGHELINA** 2) **MARIN V DUMITRA**	

C. Partea III. SARCINI .

Inscrieri privind dezmembramintele dreptului de proprietate, drepturi reale de garanţie şi sarcini	Referinţe
NU SUNT	

Neutilizabil în circuitul civil

Anexa Nr. 1 La Partea I

Teren

Nr cadastral	Suprafaţa (mp)*	Observaţii / Referinţe
	2.500	

* Suprafaţa este determinată in planul de proiecţie Stereo 70.

DETALII LINIARE IMOBIL

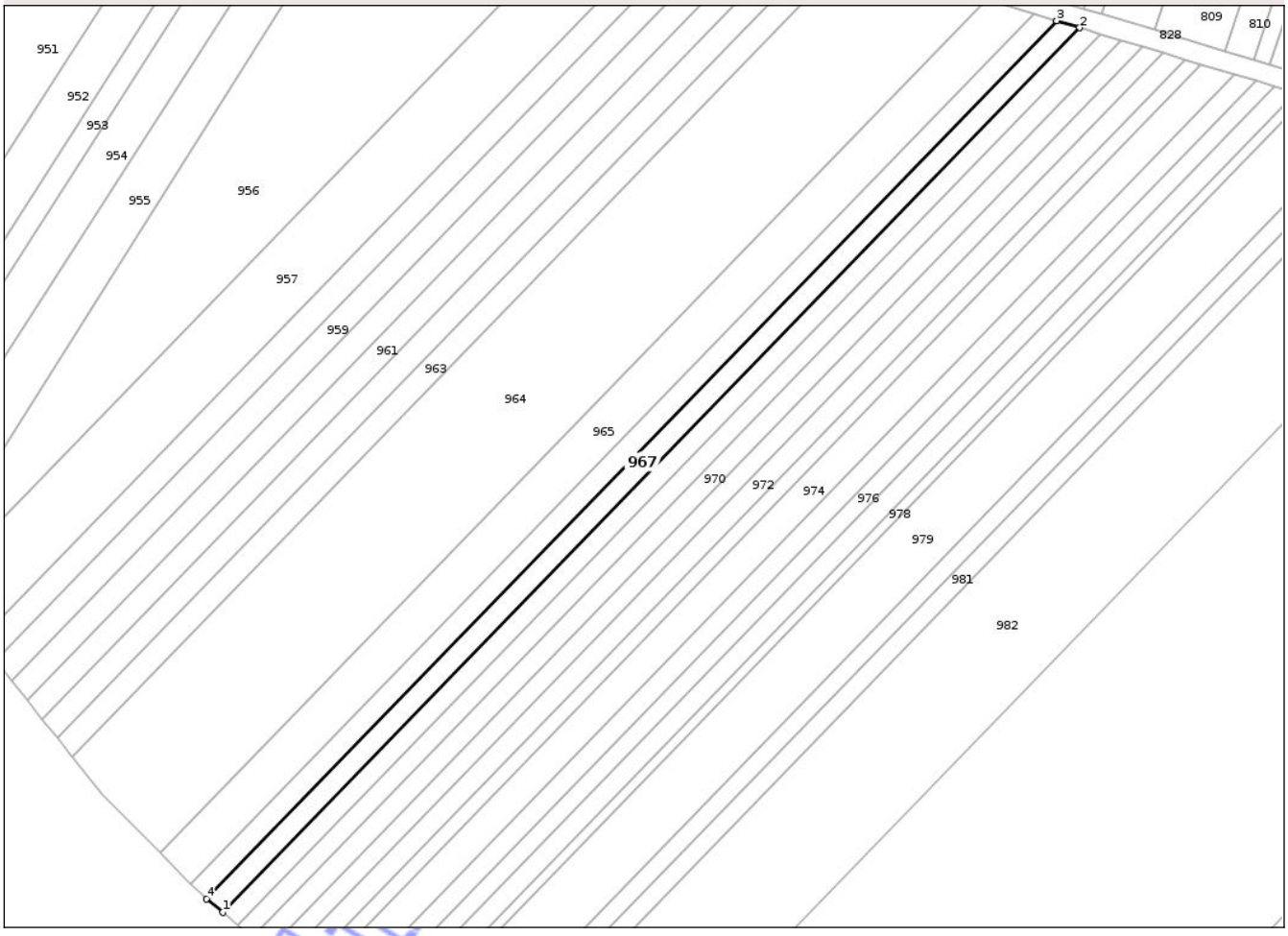

Date referitoare la teren

Crt	Categorie folosință	Intra vilan	Suprafaţa (mp)	Tarla	Parcelă	Nr. topo	Observaţii / Referinţe
1	arabil	NU	2.500	18	71	-	P71 (DIN TP P71/18)

Lungime Segmente
1) Valorile lungimilor segmentelor sunt obţinute din proiecţie în plan.

Punct început	X / Y	Punct sfârşit	X / Y	Lungime segment (** (m)
1	553.211,098 335.423,528	2	553.476,0 335.696,715	380.531
2	553.476,0 335.696,715	3	553.468,884 335.698,85	7.429
3	553.468,884 335.698,85	4	553.206,013 335.427,758	377.614
4	553.206,013 335.427,758	1	553.211,098 335.423,528	6.614

**** Lungimile segmentelor sunt determinate în planul de proiecţie Stereo 70 şi sunt rotunjite la 1 milimetru.**

Document care conține date cu caracter personal, protejat de prevederile Regulamentului (UE) nr. 679/2016 și Legii 190/2018

***** Distanţa dintre puncte este formată din segmente cumulate ce sunt mai mici decât valoarea 1 milimetru.**

Neutilizabil în circuitul civil

DATE DESPRE IMOBILUL NR. 875

Oficiul de Cadastru şi Publicitate Imobiliară GIURGIU
Biroul de Cadastru şi Publicitate Imobiliară Giurgiu

A. Partea I. Descrierea imobilului

TEREN Extravilan

Adresa: Jud. Giurgiu

Nr. Crt	Nr cadastral Nr. topografic	Suprafaţa* (mp)	Observaţii / Referinţe
A1		4.500	Sector cadastral:36 Teren neimprejmuit;

B. Partea II. Proprietari şi acte

Inscrieri privitoare la dreptul de proprietate şi alte drepturi reale		Referinţe
/		
Act Normativ nr. 7, din 13/03/1996 emis de PARLAMENTUL ROMÂNIEI;		
B1	Inscrierea posesiei, drept de PROPRIETATE, dobandit prin Lege, cota actuala 1/1, cota initiala 1/1	A1
	1) **NEIDENTIFICAT NEIDENTIFICAT**	
B2	Se noteaza mentiunea proprietar neidentificat.	A1

C. Partea III. SARCINI .

Inscrieri privind dezmembramintele dreptului de proprietate, drepturi reale de garanţie şi sarcini	Referinţe
NU SUNT	

Neutilizabil în circuitul civil

Anexa Nr. 1 La Partea I

Teren

Nr cadastral	Suprafaţa (mp)*	Observaţii / Referinţe
	4.500	

* Suprafaţa este determinată in planul de proiecţie Stereo 70.

DETALII LINIARE IMOBIL

Date referitoare la teren

Crt	Categorie folosință	Intra vilan	Suprafaţa (mp)	Tarla	Parcelă	Nr. topo	Observaţii / Referinţe
1	arabil	NU	4.500	18	71	-	

Lungime Segmente
1) Valorile lungimilor segmentelor sunt obţinute din proiecţie în plan.

Punct început	X / Y	Punct sfârşit	X / Y	Lungime segment (** (m)
1	552.251,028 336.041,098	2	552.188,686 335.894,373	159.42
2	552.188,686 335.894,373	3	552.199,952 335.882,989	16.016
3	552.199,952 335.882,989	4	552.206,804 335.876,812	9.225
4	552.206,804 335.876,812	5	552.209,157 335.874,673	3.18
5	552.209,157 335.874,673	6	552.278,822 336.038,422	177.952

Document care conține date cu caracter personal, protejat de prevederile Regulamentului (UE) nr. 679/2016 și Legii 190/2018

Punct început	X / Y	Punct sfârşit	X / Y	Lungime segment (** (m)
6	552.278,822 336.038,422	7	552.258,068 336.041,14	20.931
7	552.258,068 336.041,14	1	552.251,028 336.041,098	7.04

** Lungimile segmentelor sunt determinate în planul de proiecţie Stereo 70 şi sunt rotunjite la 1 milimetru.
*** Distanţa dintre puncte este formată din segmente cumulate ce sunt mai mici decât valoarea 1 milimetru.

Neutilizabil în circuitul civil

DATE DESPRE IMOBILUL NR. 876

Oficiul de Cadastru şi Publicitate Imobiliară GIURGIU
Biroul de Cadastru şi Publicitate Imobiliară Giurgiu

A. Partea I. Descrierea imobilului

TEREN Extravilan

Adresa: Jud. Giurgiu

Nr. Crt	Nr cadastral Nr. topografic	Suprafaţa* (mp)	Observaţii / Referinţe
A1		3.600	Sector cadastral:36 Teren neimprejmuit;

B. Partea II. Proprietari şi acte

Inscrieri privitoare la dreptul de proprietate şi alte drepturi reale		Referinţe
/		
Act Administrativ nr. 103142, din 01/06/2004 emis de CJSDPAT GIURGIU;		
B1	Intabulare, drept de PROPRIETATE, dobandit prin Reconstituire, cota actuala 1/1, cota initiala 1/1	A1
	1) **COSTACHE I DUMITRA**	

C. Partea III. SARCINI .

Inscrieri privind dezmembramintele dreptului de proprietate, drepturi reale de garanţie şi sarcini	Referinţe
NU SUNT	

Neutilizabil în circuitul civil

Anexa Nr. 1 La Partea I

Teren

Nr cadastral	Suprafaţa (mp)*	Observaţii / Referinţe
	3.600	

* Suprafaţa este determinată in planul de proiecţie Stereo 70.

DETALII LINIARE IMOBIL

Date referitoare la teren

Crt	Categorie folosință	Intra vilan	Suprafaţa (mp)	Tarla	Parcelă	Nr. topo	Observaţii / Referinţe
1	arabil	NU	3.600	18	71	-	T18 P71 (DIN TP T14 P62)

Lungime Segmente
1) Valorile lungimilor segmentelor sunt obţinute din proiecţie în plan.

Punct început	X / Y	Punct sfârşit	X / Y	Lungime segment (** (m)
1	552.278,822 336.038,422	2	552.209,157 335.874,673	177.952
2	552.209,157 335.874,673	3	552.215,152 335.869,225	8.101
3	552.215,152 335.869,225	4	552.222,258 335.861,639	10.394
4	552.222,258 335.861,639	5	552.223,764 335.859,096	2.955
5	552.223,764 335.859,096	6	552.298,754 336.035,362	191.555

Document care conține date cu caracter personal, protejat de prevederile Regulamentului (UE) nr. 679/2016 și Legii 190/2018

Punct început	X / Y	Punct sfârşit	X / Y	Lungime segment (** (m)
6	552.298,754 336.035,362	7	552.298,238 336.035,461	0.525
7	552.298,238 336.035,461	8	552.279,751 336.038,301	18.704
8	552.279,751 336.038,301	1	552.278,822 336.038,422	0.937

** Lungimile segmentelor sunt determinate în planul de proiecţie Stereo 70 şi sunt rotunjite la 1 milimetru.
*** Distanţa dintre puncte este formată din segmente cumulate ce sunt mai mici decât valoarea 1 milimetru.

Neutilizabil în circuitul civil

DATE DESPRE IMOBILUL NR. 877

Oficiul de Cadastru şi Publicitate Imobiliară GIURGIU
Biroul de Cadastru şi Publicitate Imobiliară Giurgiu

A. Partea I. Descrierea imobilului

TEREN Extravilan

Adresa: Jud. Giurgiu

Nr. Crt	Nr cadastral Nr. topografic	Suprafaţa* (mp)	Observaţii / Referinţe
A1		2.500	Sector cadastral:36 Teren neimprejmuit;

B. Partea II. Proprietari şi acte

Inscrieri privitoare la dreptul de proprietate şi alte drepturi reale		Referinţe
/		
Act Normativ nr. 7, din 13/03/1996 emis de PARLAMENTUL ROMÂNIEI;		
B1	Inscrierea posesiei, drept de PROPRIETATE, dobandit prin Lege, cota actuala 1/1, cota initiala 1/1	A1
	1) **NEIDENTIFICAT NEIDENTIFICAT**	
B2	Se noteaza mentiunea proprietar neidentificat.	A1

C. Partea III. SARCINI .

Inscrieri privind dezmembramintele dreptului de proprietate, drepturi reale de garanţie şi sarcini	Referinţe
NU SUNT	

Neutilizabil în circuitul civil

Anexa Nr. 1 La Partea I

Teren

Nr cadastral	Suprafaţa (mp)*	Observaţii / Referinţe
	2.500	

* Suprafaţa este determinată in planul de proiecţie Stereo 70.

DETALII LINIARE IMOBIL

Date referitoare la teren

Crt	Categorie folosință	Intra vilan	Suprafaţa (mp)	Tarla	Parcelă	Nr. topo	Observaţii / Referinţe
1	arabil	NU	2.500	18	71	-	

Lungime Segmente
1) Valorile lungimilor segmentelor sunt obţinute din proiecţie în plan.

Punct început	X / Y	Punct sfârşit	X / Y	Lungime segment (** (m)
1	552.231,408 335.844,786	2	552.311,445 336.032,915	204.447
2	552.311,445 336.032,915	3	552.298,754 336.035,362	12.925
3	552.298,754 336.035,362	4	552.223,764 335.859,096	191.555
4	552.223,764 335.859,096	5	552.226,639 335.854,24	5.643
5	552.226,639 335.854,24	1	552.231,408 335.844,786	10.589

Document care conține date cu caracter personal, protejat de prevederile Regulamentului (UE) nr. 679/2016 și Legii 190/2018

** Lungimile segmentelor sunt determinate în planul de proiecţie Stereo 70 şi sunt rotunjite la 1 milimetru.
*** Distanţa dintre puncte este formată din segmente cumulate ce sunt mai mici decât valoarea 1 milimetru.

Neutilizabil în circuitul civil

DATE DESPRE IMOBILUL NR. 878

Oficiul de Cadastru şi Publicitate Imobiliară GIURGIU
Biroul de Cadastru şi Publicitate Imobiliară Giurgiu

A. Partea I. Descrierea imobilului

TEREN Extravilan

Adresa: Jud. Giurgiu

Nr. Crt	Nr cadastral Nr. topografic	Suprafaţa* (mp)	Observaţii / Referinţe
A1		2.500	Sector cadastral:36 Teren neimprejmuit;

B. Partea II. Proprietari şi acte

Inscrieri privitoare la dreptul de proprietate şi alte drepturi reale		Referinţe
/		
Act Administrativ nr. 103143, din 01/06/2004 emis de CJSDPAT GIURGIU;		
B1	Intabulare, drept de PROPRIETATE, dobandit prin Reconstituire, cota actuala 1/1, cota initiala 1/1	A1
	1) **TUDOR FLOREA** 2) **TUDOR MARIA**	

C. Partea III. SARCINI .

Inscrieri privind dezmembramintele dreptului de proprietate, drepturi reale de garanţie şi sarcini	Referinţe
NU SUNT	

Neutilizabil în circuitul civil

Document care conține date cu caracter personal, protejat de prevederile Regulamentului (UE) nr. 679/2016 și Legii 190/2018

Anexa Nr. 1 La Partea I

Teren

Nr cadastral	Suprafaţa (mp)*	Observaţii / Referinţe
	2.500	

* Suprafaţa este determinată in planul de proiecţie Stereo 70.

DETALII LINIARE IMOBIL

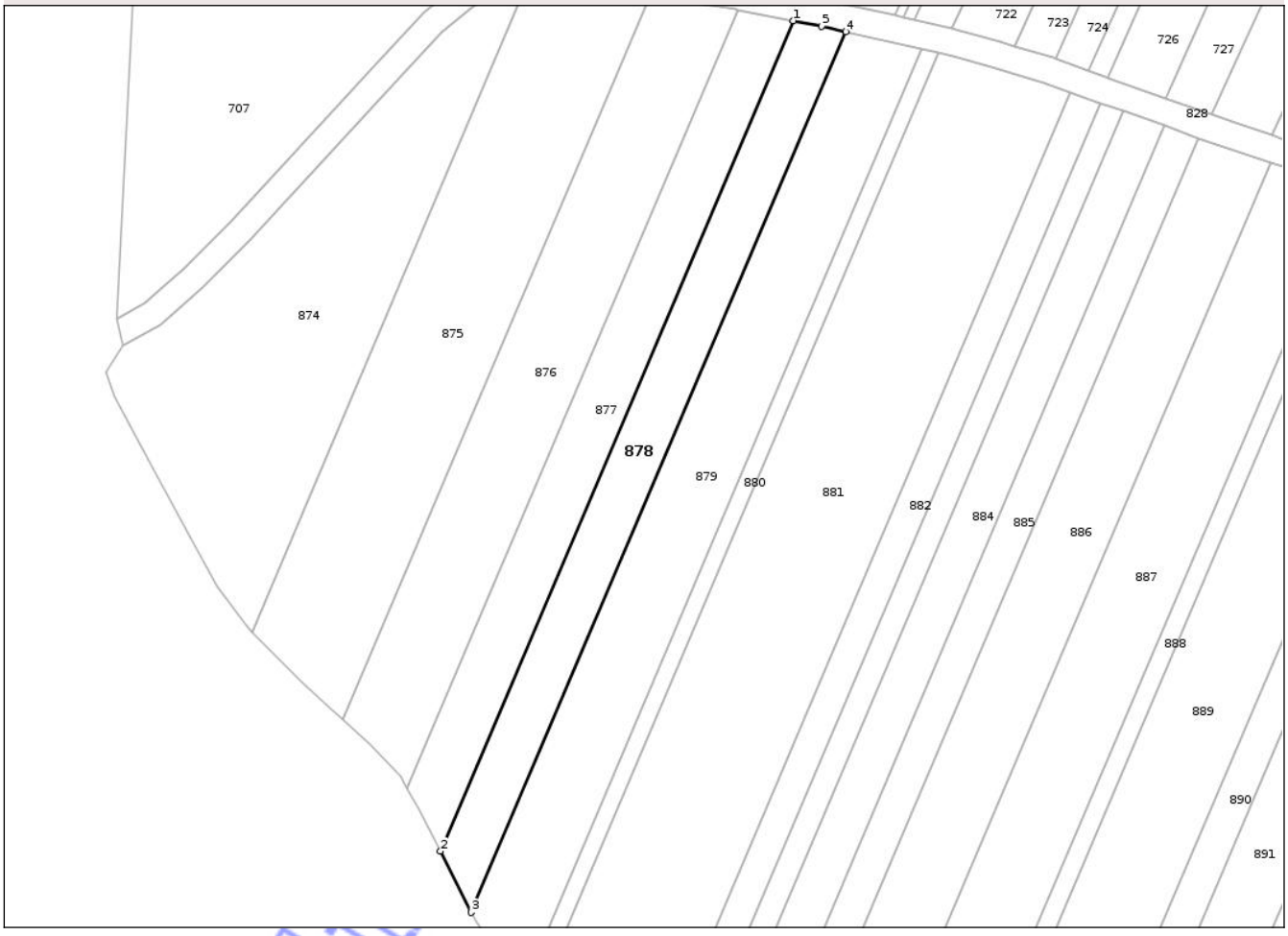

Date referitoare la teren

Crt	Categorie folosință	Intra vilan	Suprafaţa (mp)	Tarla	Parcelă	Nr. topo	Observaţii / Referinţe
1	arabil	NU	2.500	18	71	-	P71 (DIN TP P71/4)

Lungime Segmente
1) Valorile lungimilor segmentelor sunt obţinute din proiecţie în plan.

Punct început	X / Y	Punct sfârşit	X / Y	Lungime segment (** (m)
1	552.311,445 336.032,915	2	552.231,408 335.844,786	204.447
2	552.231,408 335.844,786	3	552.238,404 335.830,919	15.532
3	552.238,404 335.830,919	4	552.323,289 336.030,444	216.831
4	552.323,289 336.030,444	5	552.317,879 336.031,674	5.548
5	552.317,879 336.031,674	1	552.311,445 336.032,915	6.553

Document care conține date cu caracter personal, protejat de prevederile Regulamentului (UE) nr. 679/2016 și Legii 190/2018

** Lungimile segmentelor sunt determinate în planul de proiecţie Stereo 70 şi sunt rotunjite la 1 milimetru.
*** Distanţa dintre puncte este formată din segmente cumulate ce sunt mai mici decât valoarea 1 milimetru.

Neutilizabil în circuitul civil

DATE DESPRE IMOBILUL NR. 879

Oficiul de Cadastru şi Publicitate Imobiliară GIURGIU
Biroul de Cadastru şi Publicitate Imobiliară Giurgiu

A. Partea I. Descrierea imobilului

TEREN Extravilan
Adresa: Jud. Giurgiu

Nr. Crt	Nr cadastral Nr. topografic	Suprafaţa* (mp)	Observaţii / Referinţe
A1		3.900	Sector cadastral:36 Teren neimprejmuit;

B. Partea II. Proprietari şi acte

Inscrieri privitoare la dreptul de proprietate şi alte drepturi reale		Referinţe
/		
Act Administrativ nr. 33324, din 09/12/1993 emis de CJSDPAT GIURGIU;		
B1	Intabulare, drept de PROPRIETATE, dobandit prin Reconstituire, cota actuala 1/1, cota initiala 1/1	A1
	1) **MARIN ION**	

C. Partea III. SARCINI .

Inscrieri privind dezmembramintele dreptului de proprietate, drepturi reale de garanţie şi sarcini	Referinţe
NU SUNT	

Neutilizabil în circuitul civil

Anexa Nr. 1 La Partea I

Teren

Nr cadastral	Suprafaţa (mp)*	Observaţii / Referinţe
	3.900	

* Suprafaţa este determinată in planul de proiecţie Stereo 70.

DETALII LINIARE IMOBIL

Date referitoare la teren

Crt	Categorie folosință	Intra vilan	Suprafaţa (mp)	Tarla	Parcelă	Nr. topo	Observaţii / Referinţe
1	arabil	NU	3.900	18	71	-	

Lungime Segmente
1) Valorile lungimilor segmentelor sunt obţinute din proiecţie în plan.

Punct început	X / Y	Punct sfârşit	X / Y	Lungime segment (** (m)
1	552.323,289 336.030,444	2	552.238,404 335.830,919	216.831
2	552.238,404 335.830,919	3	552.239,311 335.829,12	2.015
3	552.239,311 335.829,12	4	552.247,315 335.816,567	14.888
4	552.247,315 335.816,567	5	552.249,997 335.813,794	3.858
5	552.249,997 335.813,794	6	552.340,503 336.026,531	231.189

Document care conține date cu caracter personal, protejat de prevederile Regulamentului (UE) nr. 679/2016 și Legii 190/2018

Punct început	X / Y	Punct sfârşit	X / Y	Lungime segment (** (m)
6	552.340,503 336.026,531	1	552.323,289 336.030,444	17.653

** Lungimile segmentelor sunt determinate în planul de proiecţie Stereo 70 şi sunt rotunjite la 1 milimetru.
*** Distanţa dintre puncte este formată din segmente cumulate ce sunt mai mici decât valoarea 1 milimetru.

Neutilizabil în circuitul civil

DATE DESPRE IMOBILUL NR. 880

Oficiul de Cadastru şi Publicitate Imobiliară GIURGIU
Biroul de Cadastru şi Publicitate Imobiliară Giurgiu

A. Partea I. Descrierea imobilului

TEREN Extravilan

Adresa: Jud. Giurgiu

Nr. Crt	Nr cadastral Nr. topografic	Suprafaţa* (mp)	Observaţii / Referinţe
A1		900	Sector cadastral:36 Teren neimprejmuit;

B. Partea II. Proprietari şi acte

Inscrieri privitoare la dreptul de proprietate şi alte drepturi reale		Referinţe
/		
Act Administrativ nr. 4325, din 14/01/1993 emis de CJSDPAT GIURGIU;		
B1	Intabulare, drept de PROPRIETATE, dobandit prin Reconstituire, cota actuala 1/1, cota initiala 1/1	A1
	1) **DUMITRU V. DUMITRU** 2) **DUMITRU ALBU**	

C. Partea III. SARCINI .

Inscrieri privind dezmembramintele dreptului de proprietate, drepturi reale de garanţie şi sarcini	Referinţe
NU SUNT	

Neutilizabil în circuitul civil

Anexa Nr. 1 La Partea I

Teren

Nr cadastral	Suprafaţa (mp)*	Observaţii / Referinţe
	900	

* Suprafaţa este determinată in planul de proiecţie Stereo 70.

DETALII LINIARE IMOBIL

Date referitoare la teren

Crt	Categorie folosință	Intra vilan	Suprafaţa (mp)	Tarla	Parcelă	Nr. topo	Observaţii / Referinţe
1	arabil	NU	900	18	71	-	

Lungime Segmente
1) Valorile lungimilor segmentelor sunt obţinute din proiecţie în plan.

Punct început	X / Y	Punct sfârşit	X / Y	Lungime segment (** (m)
1	552.340,503 336.026,531	2	552.249,997 335.813,794	231.189
2	552.249,997 335.813,794	3	552.252,92 335.810,771	4.205
3	552.252,92 335.810,771	4	552.344,341 336.025,658	233.526
4	552.344,341 336.025,658	1	552.340,503 336.026,531	3.936

**** Lungimile segmentelor sunt determinate în planul de proiecţie Stereo 70 şi sunt rotunjite la 1 milimetru.**

Document care conține date cu caracter personal, protejat de prevederile Regulamentului (UE) nr. 679/2016 și Legii 190/2018

***** Distanţa dintre puncte este formată din segmente cumulate ce sunt mai mici decât valoarea 1 milimetru.**

Neutilizabil în circuitul civil

DATE DESPRE IMOBILUL NR. 881

Oficiul de Cadastru şi Publicitate Imobiliară GIURGIU
Biroul de Cadastru şi Publicitate Imobiliară Giurgiu

A. Partea I. Descrierea imobilului

TEREN Extravilan

Adresa: Jud. Giurgiu

Nr. Crt	Nr cadastral Nr. topografic	Suprafaţa* (mp)	Observaţii / Referinţe
A1		7.500	Sector cadastral:36 Teren neimprejmuit;

B. Partea II. Proprietari şi acte

Inscrieri privitoare la dreptul de proprietate şi alte drepturi reale		Referinţe
/		
Act Administrativ nr. 110238, din 04/10/2005 emis de CJSDPAT GIURGIU;		
B1	Intabulare, drept de PROPRIETATE, dobandit prin Reconstituire, cota actuala 1/1, cota initiala 1/1	A1
	1) **IAMANDI STERE** 2) **PREDOIU IOANA** 3) **MANEA ELISABETA**	

C. Partea III. SARCINI .

Inscrieri privind dezmembramintele dreptului de proprietate, drepturi reale de garanţie şi sarcini	Referinţe
NU SUNT	

Neutilizabil în circuitul civil

Anexa Nr. 1 La Partea I

Teren

Nr cadastral	Suprafaţa (mp)*	Observaţii / Referinţe
	7.500	

* Suprafaţa este determinată in planul de proiecţie Stereo 70.

DETALII LINIARE IMOBIL

Date referitoare la teren

Crt	Categorie folosință	Intra vilan	Suprafaţa (mp)	Tarla	Parcelă	Nr. topo	Observaţii / Referinţe
1	arabil	NU	7.500	18	71	-	P71 (DIN TP P71/8)

Lungime Segmente
1) Valorile lungimilor segmentelor sunt obţinute din proiecţie în plan.

Punct început	X / Y	Punct sfârşit	X / Y	Lungime segment (** (m)
1	552.344,341 336.025,658	2	552.252,92 335.810,771	233.526
2	552.252,92 335.810,771	3	552.260,196 335.803,247	10.467
3	552.260,196 335.803,247	4	552.268,668 335.793,173	13.163
4	552.268,668 335.793,173	5	552.276,536 335.787,211	9.872
5	552.276,536 335.787,211	6	552.374,178 336.016,723	249.419

Document care conține date cu caracter personal, protejat de prevederile Regulamentului (UE) nr. 679/2016 și Legii 190/2018

Punct început	X / Y	Punct sfârşit	X / Y	Lungime segment (** (m)
6	552.374,178 336.016,723	7	552.368,32 336.018,832	6.226
7	552.368,32 336.018,832	8	552.356,545 336.022,337	12.286
8	552.356,545 336.022,337	9	552.347,671 336.024,901	9.237
9	552.347,671 336.024,901	1	552.344,341 336.025,658	3.415

** Lungimile segmentelor sunt determinate în planul de proiecţie Stereo 70 şi sunt rotunjite la 1 milimetru.
*** Distanţa dintre puncte este formată din segmente cumulate ce sunt mai mici decât valoarea 1 milimetru.

Neutilizabil în circuitul civil

DATE DESPRE IMOBILUL NR. 968

Oficiul de Cadastru şi Publicitate Imobiliară GIURGIU
Biroul de Cadastru şi Publicitate Imobiliară Giurgiu

A. Partea I. Descrierea imobilului

TEREN Extravilan

Adresa: Jud. Giurgiu

Nr. Crt	Nr cadastral Nr. topografic	Suprafaţa* (mp)	Observaţii / Referinţe
A1	32610	2.300	Sector cadastral:36 Teren neimprejmuit;

B. Partea II. Proprietari şi acte

Inscrieri privitoare la dreptul de proprietate şi alte drepturi reale		Referinţe
96103 / 16/10/2023		
Act Notarial nr. 1263, din 13/10/2023 emis de Radu Horia;		
B2	Intabulare, drept de PROPRIETATE, dobandit prin PARTAJ, cota actuala 1/1, cota initiala 1/1	A1
	1) **STANICA ION**	

C. Partea III. SARCINI .

Inscrieri privind dezmembramintele dreptului de proprietate, drepturi reale de garanţie şi sarcini	Referinţe
NU SUNT	

Neutilizabil în circuitul civil

Anexa Nr. 1 La Partea I

Teren

Nr cadastral	Suprafaţa (mp)*	Observaţii / Referinţe
32610	2.300	

* Suprafaţa este determinată in planul de proiecţie Stereo 70.

DETALII LINIARE IMOBIL

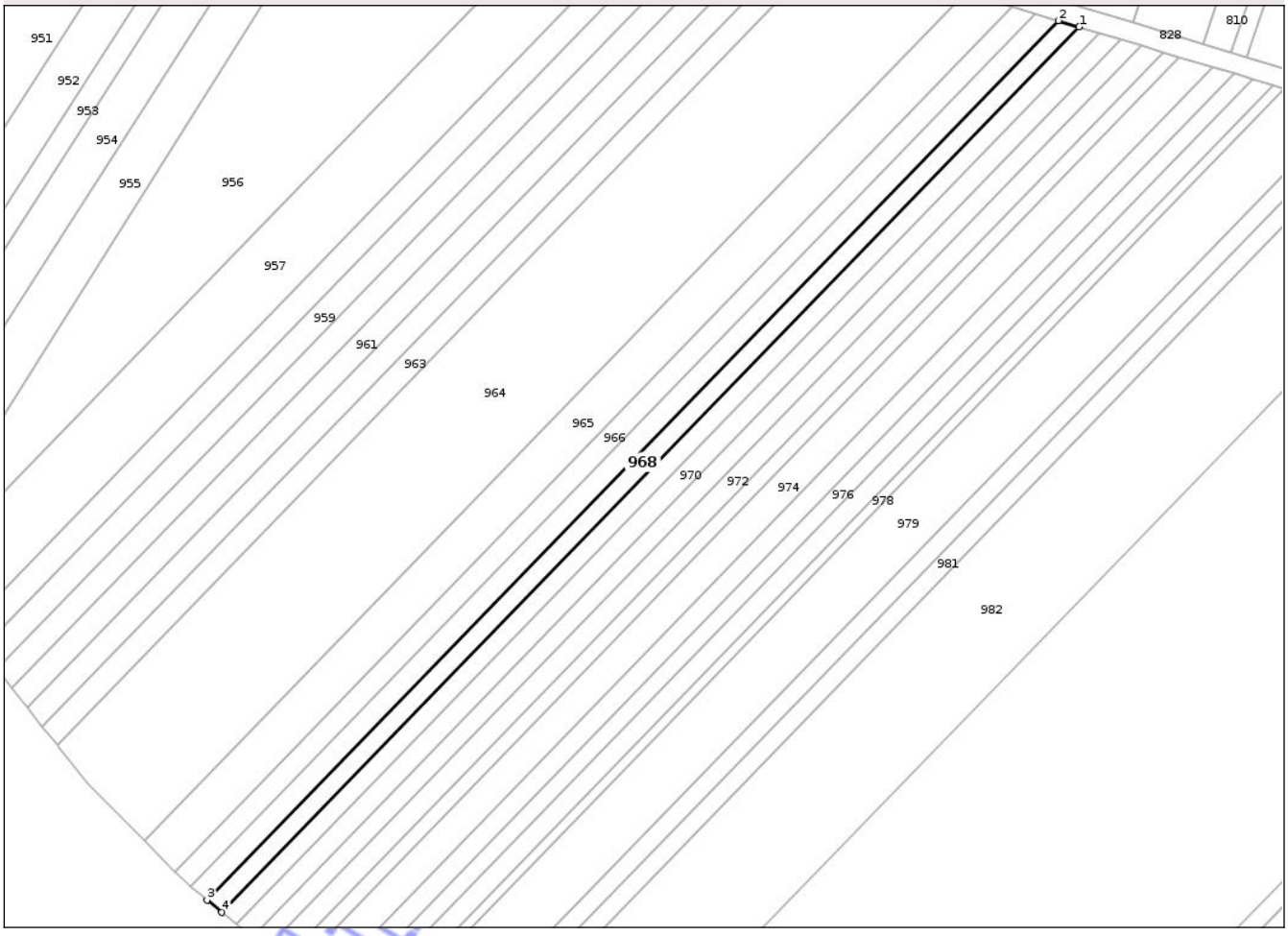

Date referitoare la teren

Crt	Categorie folosință	Intra vilan	Suprafaţa (mp)	Tarla	Parcelă	Nr. topo	Observaţii / Referinţe
1	arabil	NU	2.300	18	71	-	

Lungime Segmente
1) Valorile lungimilor segmentelor sunt obţinute din proiecţie în plan.

Punct început	X / Y	Punct sfârşit	X / Y	Lungime segment (** (m)
1	553.482,499 335.694,765	2	553.476,0 335.696,715	6.785
2	553.476,0 335.696,715	3	553.211,098 335.423,528	380.531
3	553.211,098 335.423,528	4	553.215,741 335.419,664	6.041
4	553.215,741 335.419,664	1	553.482,499 335.694,765	383.198

**** Lungimile segmentelor sunt determinate în planul de proiecţie Stereo 70 şi sunt rotunjite la 1 milimetru.**

Document care conține date cu caracter personal, protejat de prevederile Regulamentului (UE) nr. 679/2016 și Legii 190/2018

***** Distanţa dintre puncte este formată din segmente cumulate ce sunt mai mici decât valoarea 1 milimetru.**

Neutilizabil în circuitul civil

DATE DESPRE IMOBILUL NR. 969

Oficiul de Cadastru şi Publicitate Imobiliară GIURGIU
Biroul de Cadastru şi Publicitate Imobiliară Giurgiu

A. Partea I. Descrierea imobilului

TEREN Extravilan

Adresa: Jud. Giurgiu

Nr. Crt	Nr cadastral Nr. topografic	Suprafaţa* (mp)	Observaţii / Referinţe
A1		2.200	Sector cadastral:36 Teren neimprejmuit;

B. Partea II. Proprietari şi acte

Inscrieri privitoare la dreptul de proprietate şi alte drepturi reale		Referinţe
/		
Act Normativ nr. 7, din 13/03/1996 emis de PARLAMENTUL ROMÂNIEI;		
B1	Inscrierea posesiei, drept de PROPRIETATE, dobandit prin Lege, cota actuala 1/1, cota initiala 1/1	A1
	1) **NEIDENTIFICAT NEIDENTIFICAT**	
B2	Se noteaza mentiunea proprietar neidentificat.	A1

C. Partea III. SARCINI .

Inscrieri privind dezmembramintele dreptului de proprietate, drepturi reale de garanţie şi sarcini	Referinţe
NU SUNT	

Neutilizabil în circuitul civil

Anexa Nr. 1 La Partea I

Teren

Nr cadastral	Suprafaţa (mp)*	Observaţii / Referinţe
	2.200	

* Suprafaţa este determinată in planul de proiecţie Stereo 70.

DETALII LINIARE IMOBIL

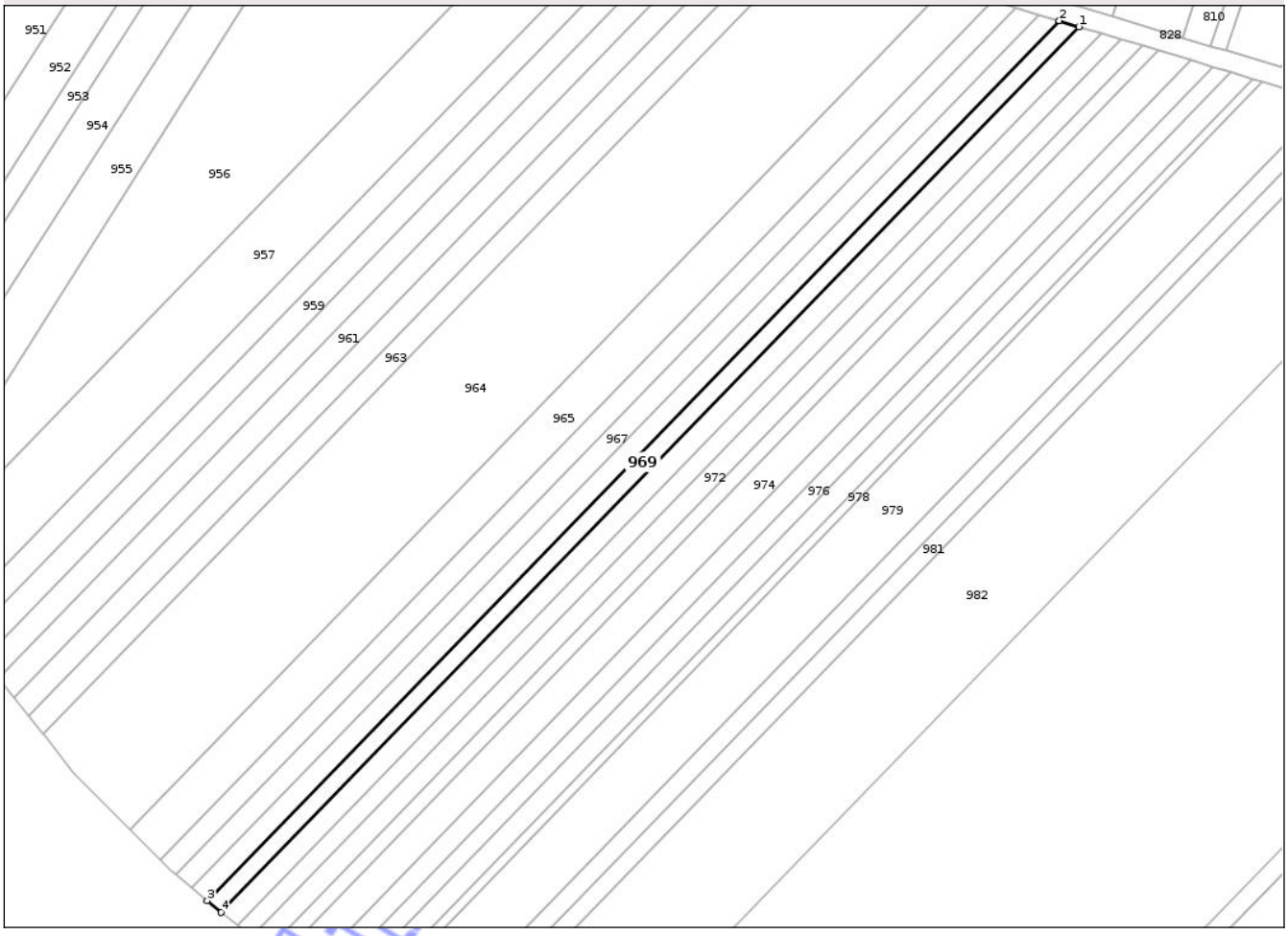

Date referitoare la teren

Crt	Categorie folosință	Intra vilan	Suprafaţa (mp)	Tarla	Parcelă	Nr. topo	Observaţii / Referinţe
1	arabil	NU	2.200	18	71	-	

Lungime Segmente
1) Valorile lungimilor segmentelor sunt obţinute din proiecţie în plan.

Punct început	X / Y	Punct sfârşit	X / Y	Lungime segment (** (m)
1	553.488,674 335.692,912	2	553.482,499 335.694,765	6.447
2	553.482,499 335.694,765	3	553.215,741 335.419,664	383.198
3	553.215,741 335.419,664	4	553.220,153 335.415,994	5.739
4	553.220,153 335.415,994	1	553.488,674 335.692,912	385.729

**** Lungimile segmentelor sunt determinate în planul de proiecţie Stereo 70 şi sunt rotunjite la 1 milimetru.**

Document care conține date cu caracter personal, protejat de prevederile Regulamentului (UE) nr. 679/2016 și Legii 190/2018

***** Distanţa dintre puncte este formată din segmente cumulate ce sunt mai mici decât valoarea 1 milimetru.**

Neutilizabil în circuitul civil

DATE DESPRE IMOBILUL NR. 882

Oficiul de Cadastru şi Publicitate Imobiliară GIURGIU
Biroul de Cadastru şi Publicitate Imobiliară Giurgiu

A. Partea I. Descrierea imobilului

TEREN Extravilan

Adresa: Jud. Giurgiu

Nr. Crt	Nr cadastral Nr. topografic	Suprafaţa* (mp)	Observaţii / Referinţe
A1	30761	1.800	Sector cadastral:36 Teren neimprejmuit;

B. Partea II. Proprietari şi acte

Inscrieri privitoare la dreptul de proprietate şi alte drepturi reale		Referinţe
24819 / 17/04/2019		
Act Notarial nr. 843, din 08/04/2019 emis de Tudor Maria Amalia;		
B5	Intabulare, drept de PROPRIETATEtitlu cumparare, dobandit prin Conventie, cota actuala 1/1, cota initiala 1/1	A1
	1) **CZM VASTLAND SRL**, CIF:39731340	

C. Partea III. SARCINI .

Inscrieri privind dezmembramintele dreptului de proprietate, drepturi reale de garanţie şi sarcini	Referinţe
NU SUNT	

Neutilizabil în circuitul civil

Anexa Nr. 1 La Partea I

Teren

Nr cadastral	Suprafaţa (mp)*	Observaţii / Referinţe
30761	1.800	

* Suprafaţa este determinată in planul de proiecţie Stereo 70.

DETALII LINIARE IMOBIL

Date referitoare la teren

Crt	Categorie folosință	Intra vilan	Suprafaţa (mp)	Tarla	Parcelă	Nr. topo	Observaţii / Referinţe
1	arabil	NU	1.800	18	71	-	

Lungime Segmente
1) Valorile lungimilor segmentelor sunt obţinute din proiecţie în plan.

Punct început	X / Y	Punct sfârşit	X / Y	Lungime segment (** (m)
1	552.374,178 336.016,723	2	552.276,536 335.787,211	249.419
2	552.276,536 335.787,211	3	552.277,158 335.786,74	0.78
3	552.277,158 335.786,74	4	552.282,77 335.783,484	6.488
4	552.282,77 335.783,484	5	552.380,961 336.014,285	250.82
5	552.380,961 336.014,285	6	552.380,14 336.014,577	0.871

Document care conține date cu caracter personal, protejat de prevederile Regulamentului (UE) nr. 679/2016 și Legii 190/2018

Punct început	X / Y	Punct sfârşit	X / Y	Lungime segment (** (m)
6	552.380,14 336.014,577	1	552.374,178 336.016,723	6.336

** Lungimile segmentelor sunt determinate în planul de proiecţie Stereo 70 şi sunt rotunjite la 1 milimetru.
*** Distanţa dintre puncte este formată din segmente cumulate ce sunt mai mici decât valoarea 1 milimetru.

Neutilizabil în circuitul civil

DATE DESPRE IMOBILUL NR. 883

Oficiul de Cadastru şi Publicitate Imobiliară GIURGIU
Biroul de Cadastru şi Publicitate Imobiliară Giurgiu

A. Partea I. Descrierea imobilului

TEREN Extravilan

Adresa: Jud. Giurgiu

Nr. Crt	Nr cadastral Nr. topografic	Suprafaţa* (mp)	Observaţii / Referinţe
A1		1.400	Sector cadastral:36 Teren neimprejmuit;

B. Partea II. Proprietari şi acte

Inscrieri privitoare la dreptul de proprietate şi alte drepturi reale		Referinţe
/		
Act Administrativ nr. 98110, din 29/11/2002 emis de CJSDPAT GIURGIU;		
B1	Intabulare, drept de PROPRIETATE, dobandit prin Reconstituire, cota actuala 1/1, cota initiala 1/1	A1
	1) **PREDOIU DUMITRU**	

C. Partea III. SARCINI .

Inscrieri privind dezmembramintele dreptului de proprietate, drepturi reale de garanţie şi sarcini	Referinţe
NU SUNT	

Neutilizabil în circuitul civil

Anexa Nr. 1 La Partea I

Teren

Nr cadastral	Suprafaţa (mp)*	Observaţii / Referinţe
	1.400	

* Suprafaţa este determinată in planul de proiecţie Stereo 70.

DETALII LINIARE IMOBIL

Date referitoare la teren

Crt	Categorie folosință	Intra vilan	Suprafaţa (mp)	Tarla	Parcelă	Nr. topo	Observaţii / Referinţe
1	arabil	NU	1.400	18	71	-	T18 P71 (DIN TP T15 P65/36)

Lungime Segmente
1) Valorile lungimilor segmentelor sunt obţinute din proiecţie în plan.

Punct început	X / Y	Punct sfârşit	X / Y	Lungime segment (** (m)
1	552.386,22 336.012,419	2	552.380,961 336.014,285	5.58
2	552.380,961 336.014,285	3	552.282,77 335.783,484	250.82
3	552.282,77 335.783,484	4	552.287,625 335.780,667	5.613
4	552.287,625 335.780,667	1	552.386,22 336.012,419	251.853

**** Lungimile segmentelor sunt determinate în planul de proiecţie Stereo 70 şi sunt rotunjite la 1 milimetru.**

Document care conține date cu caracter personal, protejat de prevederile Regulamentului (UE) nr. 679/2016 și Legii 190/2018

***** Distanţa dintre puncte este formată din segmente cumulate ce sunt mai mici decât valoarea 1 milimetru.**

Neutilizabil în circuitul civil

DATE DESPRE IMOBILUL NR. 884

Oficiul de Cadastru şi Publicitate Imobiliară GIURGIU
Biroul de Cadastru şi Publicitate Imobiliară Giurgiu

A. Partea I. Descrierea imobilului

TEREN Extravilan

Adresa: Jud. Giurgiu

Nr. Crt	Nr cadastral Nr. topografic	Suprafaţa* (mp)	Observaţii / Referinţe
A1		2.500	Sector cadastral:36 Teren neimprejmuit;

B. Partea II. Proprietari şi acte

Inscrieri privitoare la dreptul de proprietate şi alte drepturi reale		Referinţe
/		
Act Administrativ nr. 49788, din 01/02/1995 emis de CJSDPAT GIURGIU;		
B1	Intabulare, drept de PROPRIETATE, dobandit prin Reconstituire, cota actuala 1/1, cota initiala 1/1	A1
	1) **DUMITRACHE ANA**	

C. Partea III. SARCINI .

Inscrieri privind dezmembramintele dreptului de proprietate, drepturi reale de garanţie şi sarcini	Referinţe
NU SUNT	

Neutilizabil în circuitul civil

Anexa Nr. 1 La Partea I

Teren

Nr cadastral	Suprafaţa (mp)*	Observaţii / Referinţe
	2.500	

* Suprafaţa este determinată in planul de proiecţie Stereo 70.

DETALII LINIARE IMOBIL

Date referitoare la teren

Crt	Categorie folosință	Intra vilan	Suprafaţa (mp)	Tarla	Parcelă	Nr. topo	Observaţii / Referinţe
1	arabil	NU	2.500	18	71	-	

Lungime Segmente
1) Valorile lungimilor segmentelor sunt obţinute din proiecţie în plan.

Punct început	X / Y	Punct sfârşit	X / Y	Lungime segment (** (m)
1	552.296,39 335.775,994	2	552.395,563 336.009,104	253.329
2	552.395,563 336.009,104	3	552.386,22 336.012,419	9.914
3	552.386,22 336.012,419	4	552.287,625 335.780,667	251.853
4	552.287,625 335.780,667	5	552.290,331 335.779,096	3.129
5	552.290,331 335.779,096	1	552.296,39 335.775,994	6.807

Document care conține date cu caracter personal, protejat de prevederile Regulamentului (UE) nr. 679/2016 și Legii 190/2018

** Lungimile segmentelor sunt determinate în planul de proiecţie Stereo 70 şi sunt rotunjite la 1 milimetru.
*** Distanţa dintre puncte este formată din segmente cumulate ce sunt mai mici decât valoarea 1 milimetru.

Neutilizabil în circuitul civil

DATE DESPRE IMOBILUL NR. 885

Oficiul de Cadastru şi Publicitate Imobiliară GIURGIU
Biroul de Cadastru şi Publicitate Imobiliară Giurgiu

A. Partea I. Descrierea imobilului

TEREN Extravilan

Adresa: Jud. Giurgiu

Nr. Crt	Nr cadastral Nr. topografic	Suprafaţa* (mp)	Observaţii / Referinţe
A1		2.100	Sector cadastral:36 Teren neimprejmuit;

B. Partea II. Proprietari şi acte

Inscrieri privitoare la dreptul de proprietate şi alte drepturi reale		Referinţe
/		
Act Administrativ nr. 49787, din 01/02/1995 emis de CJSDPAT GIURGIU;		
B1	Intabulare, drept de PROPRIETATE, dobandit prin Reconstituire, cota actuala 1/1, cota initiala 1/1	A1
	1) **MANDEA SMARANDA**	

C. Partea III. SARCINI .

Inscrieri privind dezmembramintele dreptului de proprietate, drepturi reale de garanţie şi sarcini	Referinţe
NU SUNT	

Neutilizabil în circuitul civil

Anexa Nr. 1 La Partea I

Teren

Nr cadastral	Suprafaţa (mp)*	Observaţii / Referinţe
	2.100	

* Suprafaţa este determinată in planul de proiecţie Stereo 70.

DETALII LINIARE IMOBIL

Date referitoare la teren

Crt	Categorie folosință	Intra vilan	Suprafaţa (mp)	Tarla	Parcelă	Nr. topo	Observaţii / Referinţe
1	arabil	NU	2.100	18	71	-	

Lungime Segmente
1) Valorile lungimilor segmentelor sunt obţinute din proiecţie în plan.

Punct început	X / Y	Punct sfârşit	X / Y	Lungime segment (** (m)
1	552.303,771 335.772,214	2	552.403,373 336.006,332	254.424
2	552.403,373 336.006,332	3	552.395,563 336.009,104	8.287
3	552.395,563 336.009,104	4	552.296,39 335.775,994	253.329
4	552.296,39 335.775,994	1	552.303,771 335.772,214	8.293

**** Lungimile segmentelor sunt determinate în planul de proiecţie Stereo 70 şi sunt rotunjite la 1 milimetru.**

Document care conține date cu caracter personal, protejat de prevederile Regulamentului (UE) nr. 679/2016 și Legii 190/2018

***** Distanţa dintre puncte este formată din segmente cumulate ce sunt mai mici decât valoarea 1 milimetru.**

Neutilizabil în circuitul civil

DATE DESPRE IMOBILUL NR. 886

Oficiul de Cadastru şi Publicitate Imobiliară GIURGIU
Biroul de Cadastru şi Publicitate Imobiliară Giurgiu

A. Partea I. Descrierea imobilului

TEREN Extravilan

Adresa: Jud. Giurgiu

Nr. Crt	Nr cadastral Nr. topografic	Suprafaţa* (mp)	Observaţii / Referinţe
A1		4.400	Sector cadastral:36 Teren neimprejmuit;

B. Partea II. Proprietari şi acte

Inscrieri privitoare la dreptul de proprietate şi alte drepturi reale		Referinţe
/		
Act Normativ nr. 7, din 13/03/1996 emis de PARLAMENTUL ROMÂNIEI;		
B1	Inscrierea posesiei, drept de PROPRIETATE, dobandit prin Lege, cota actuala 1/1, cota initiala 1/1	A1
	1) **NEIDENTIFICAT NEIDENTIFICAT**	
B2	Se noteaza mentiunea proprietar neidentificat.	A1

C. Partea III. SARCINI .

Inscrieri privind dezmembramintele dreptului de proprietate, drepturi reale de garanţie şi sarcini	Referinţe
NU SUNT	

Neutilizabil în circuitul civil

Anexa Nr. 1 La Partea I

Teren

Nr cadastral	Suprafaţa (mp)*	Observaţii / Referinţe
	4.400	

* Suprafaţa este determinată in planul de proiecţie Stereo 70.

DETALII LINIARE IMOBIL

Date referitoare la teren

Crt	Categorie folosință	Intra vilan	Suprafaţa (mp)	Tarla	Parcelă	Nr. topo	Observaţii / Referinţe
1	arabil	NU	4.400	18	71	-	

Lungime Segmente
1) Valorile lungimilor segmentelor sunt obţinute din proiecţie în plan.

Punct început	X / Y	Punct sfârşit	X / Y	Lungime segment (** (m)
1	552.419,636 336.000,789	2	552.409,978 336.003,988	10.174
2	552.409,978 336.003,988	3	552.403,373 336.006,332	7.009
3	552.403,373 336.006,332	4	552.303,771 335.772,214	254.424
4	552.303,771 335.772,214	5	552.304,371 335.771,906	0.674
5	552.304,371 335.771,906	6	552.313,916 335.765,407	11.547

Document care conține date cu caracter personal, protejat de prevederile Regulamentului (UE) nr. 679/2016 și Legii 190/2018

Punct început	X / Y	Punct sfârşit	X / Y	Lungime segment (** (m)
6	552.313,916 335.765,407	7	552.317,801 335.761,424	5.564
7	552.317,801 335.761,424	1	552.419,636 336.000,789	260.127

** Lungimile segmentelor sunt determinate în planul de proiecţie Stereo 70 şi sunt rotunjite la 1 milimetru.
*** Distanţa dintre puncte este formată din segmente cumulate ce sunt mai mici decât valoarea 1 milimetru.

Neutilizabil în circuitul civil

DATE DESPRE IMOBILUL NR. 887

Oficiul de Cadastru şi Publicitate Imobiliară GIURGIU
Biroul de Cadastru şi Publicitate Imobiliară Giurgiu

A. Partea I. Descrierea imobilului

TEREN Extravilan

Adresa: Jud. Giurgiu

Nr. Crt	Nr cadastral Nr. topografic	Suprafaţa* (mp)	Observaţii / Referinţe
A1	30744	5.100	Sector cadastral:36 Teren neimprejmuit;

B. Partea II. Proprietari şi acte

Inscrieri privitoare la dreptul de proprietate şi alte drepturi reale		Referinţe
24825 / 17/04/2019		
Act Notarial nr. 843, din 08/04/2019 emis de Tudor Maria Amalia;		
B4	Intabulare, drept de PROPRIETATEcumparare, dobandit prin Conventie, cota actuala 1/1, cota initiala 1/1	A1
	1) **CZM VASTLAND SRL**, CIF:39731340	

C. Partea III. SARCINI .

Inscrieri privind dezmembramintele dreptului de proprietate, drepturi reale de garanţie şi sarcini	Referinţe
NU SUNT	

Neutilizabil în circuitul civil

Anexa Nr. 1 La Partea I

Teren

Nr cadastral	Suprafaţa (mp)*	Observaţii / Referinţe
30744	5.100	

* Suprafaţa este determinată in planul de proiecţie Stereo 70.

DETALII LINIARE IMOBIL

Date referitoare la teren

Crt	Categorie folosință	Intra vilan	Suprafaţa (mp)	Tarla	Parcelă	Nr. topo	Observaţii / Referinţe
1	arabil	NU	5.100	18	71	-	P71 (DIN TP P21)

Lungime Segmente
1) Valorile lungimilor segmentelor sunt obţinute din proiecţie în plan.

Punct început	X / Y	Punct sfârşit	X / Y	Lungime segment (** (m)
1	552.326,662 335.733,838	2	552.437,933 335.995,386	284.233
2	552.437,933 335.995,386	3	552.432,378 335.996,569	5.68
3	552.432,378 335.996,569	4	552.419,636 336.000,789	13.423
4	552.419,636 336.000,789	5	552.317,801 335.761,424	260.127
5	552.317,801 335.761,424	6	552.322,008 335.757,111	6.025

Document care conține date cu caracter personal, protejat de prevederile Regulamentului (UE) nr. 679/2016 și Legii 190/2018

Punct început	X / Y	Punct sfârşit	X / Y	Lungime segment (** (m)
6	552.322,008 335.757,111	7	552.324,636 335.749,575	7.981
7	552.324,636 335.749,575	8	552.326,376 335.738,476	11.235
8	552.326,376 335.738,476	1	552.326,662 335.733,838	4.647

** Lungimile segmentelor sunt determinate în planul de proiecţie Stereo 70 şi sunt rotunjite la 1 milimetru.
*** Distanţa dintre puncte este formată din segmente cumulate ce sunt mai mici decât valoarea 1 milimetru.

Neutilizabil în circuitul civil

DATE DESPRE IMOBILUL NR. 888

Oficiul de Cadastru şi Publicitate Imobiliară GIURGIU
Biroul de Cadastru şi Publicitate Imobiliară Giurgiu

A. Partea I. Descrierea imobilului

TEREN Extravilan

Adresa: Jud. Giurgiu

Nr. Crt	Nr cadastral Nr. topografic	Suprafaţa* (mp)	Observaţii / Referinţe
A1		1.200	Sector cadastral:36 Teren neimprejmuit;

B. Partea II. Proprietari şi acte

Inscrieri privitoare la dreptul de proprietate şi alte drepturi reale		Referinţe
/		
Act Administrativ nr. 99463, din 27/05/2003 emis de CJSDPAT GIURGIU;		
B1	Intabulare, drept de PROPRIETATE, dobandit prin Reconstituire, cota actuala 1/1, cota initiala 1/1	A1
	1) **STAICU VICTOR**	

C. Partea III. SARCINI .

Inscrieri privind dezmembramintele dreptului de proprietate, drepturi reale de garanţie şi sarcini	Referinţe
NU SUNT	

Neutilizabil în circuitul civil

Anexa Nr. 1 La Partea I

Teren

Nr cadastral	Suprafaţa (mp)*	Observaţii / Referinţe
	1.200	

* Suprafaţa este determinată in planul de proiecţie Stereo 70.

DETALII LINIARE IMOBIL

Date referitoare la teren

Crt	Categorie folosință	Intra vilan	Suprafaţa (mp)	Tarla	Parcelă	Nr. topo	Observaţii / Referinţe
1	arabil	NU	1.200	18	71	-	P71 (DIN TP P71/15)

Lungime Segmente
1) Valorile lungimilor segmentelor sunt obţinute din proiecţie în plan.

Punct început	X / Y	Punct sfârşit	X / Y	Lungime segment (** (m)
1	552.442,079 335.994,503	2	552.437,933 335.995,386	4.239
2	552.437,933 335.995,386	3	552.326,662 335.733,838	284.233
3	552.326,662 335.733,838	4	552.326,998 335.728,382	5.466
4	552.326,998 335.728,382	5	552.327,943 335.726,222	2.358
5	552.327,943 335.726,222	1	552.442,079 335.994,503	291.551

Document care conține date cu caracter personal, protejat de prevederile Regulamentului (UE) nr. 679/2016 și Legii 190/2018

** Lungimile segmentelor sunt determinate în planul de proiecţie Stereo 70 şi sunt rotunjite la 1 milimetru.
*** Distanţa dintre puncte este formată din segmente cumulate ce sunt mai mici decât valoarea 1 milimetru.

Neutilizabil în circuitul civil

DATE DESPRE IMOBILUL NR. 889

Oficiul de Cadastru şi Publicitate Imobiliară GIURGIU
Biroul de Cadastru şi Publicitate Imobiliară Giurgiu

A. Partea I. Descrierea imobilului

TEREN Extravilan

Adresa: Jud. Giurgiu

Nr. Crt	Nr cadastral Nr. topografic	Suprafaţa* (mp)	Observaţii / Referinţe
A1	30673	6.600	Sector cadastral:36 Teren neimprejmuit;

B. Partea II. Proprietari şi acte

Inscrieri privitoare la dreptul de proprietate şi alte drepturi reale		Referinţe
35130 / 03/07/2014		
Act Notarial nr. 770, din 03/07/2014 emis de Radu Horia;		
B2	Intabulare, drept de PROPRIETATEcu titlu cumparare, dobandit prin Conventie, cota actuala 1/1, cota initiala 1/1	A1
	1) **MANCIU NICOLETA CATALINA**, casatorita cu 2) **MANCIU GHEORGHITA**	
	OBSERVATII: comunitate legala	

C. Partea III. SARCINI .

Inscrieri privind dezmembramintele dreptului de proprietate, drepturi reale de garanţie şi sarcini	Referinţe
NU SUNT	

Neutilizabil în circuitul civil

Anexa Nr. 1 La Partea I

Teren

Nr cadastral	Suprafaţa (mp)*	Observaţii / Referinţe
30673	6.600	

* Suprafaţa este determinată in planul de proiecţie Stereo 70.

DETALII LINIARE IMOBIL

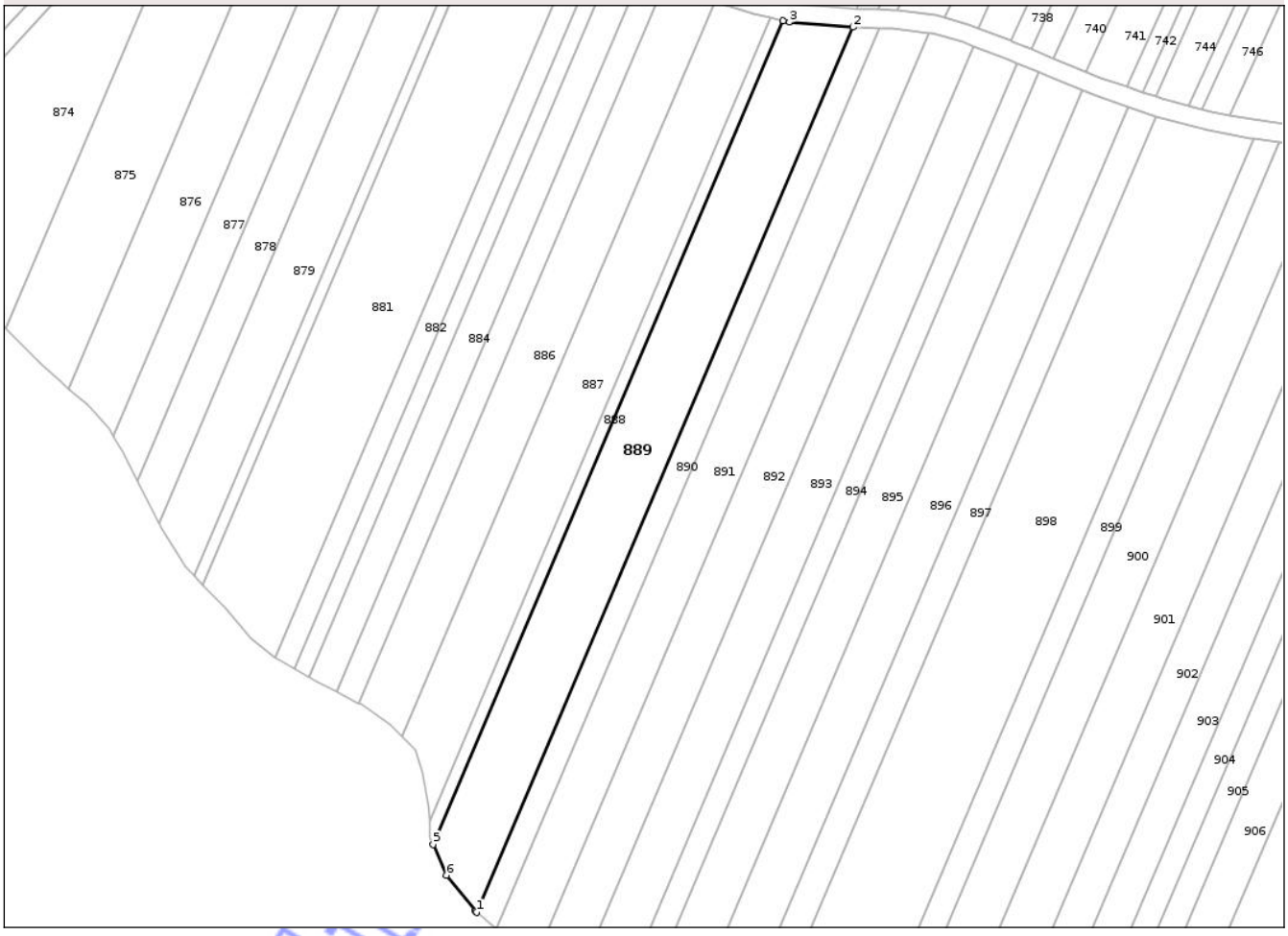

Date referitoare la teren

Crt	Categorie folosință	Intra vilan	Suprafaţa (mp)	Tarla	Parcelă	Nr. topo	Observaţii / Referinţe
1	arabil	NU	6.600	18	71	-	P71 (DIN TP P71/16)

Lungime Segmente
1) Valorile lungimilor segmentelor sunt obţinute din proiecţie în plan.

Punct început	X / Y	Punct sfârşit	X / Y	Lungime segment (** (m)
1	552.342,189 335.704,136	2	552.464,828 335.992,403	313.27
2	552.464,828 335.992,403	3	552.444,108 335.994,071	20.787
3	552.444,108 335.994,071	4	552.442,079 335.994,503	2.074
4	552.442,079 335.994,503	5	552.327,943 335.726,222	291.551
5	552.327,943 335.726,222	6	552.332,324 335.716,214	10.925

Document care conține date cu caracter personal, protejat de prevederile Regulamentului (UE) nr. 679/2016 și Legii 190/2018

Punct început	X / Y	Punct sfârşit	X / Y	Lungime segment (** (m)
6	552.332,324 335.716,214	7	552.341,73 335.704,529	15.0
7	552.341,73 335.704,529	1	552.342,189 335.704,136	0.604

** Lungimile segmentelor sunt determinate în planul de proiecţie Stereo 70 şi sunt rotunjite la 1 milimetru.
*** Distanţa dintre puncte este formată din segmente cumulate ce sunt mai mici decât valoarea 1 milimetru.

Neutilizabil în circuitul civil

DATE DESPRE IMOBILUL NR. 890

Oficiul de Cadastru şi Publicitate Imobiliară GIURGIU
Biroul de Cadastru şi Publicitate Imobiliară Giurgiu

A. Partea I. Descrierea imobilului

TEREN Extravilan

Adresa: Jud. Giurgiu

Nr. Crt	Nr cadastral Nr. topografic	Suprafaţa* (mp)	Observaţii / Referinţe
A1	32510	2.500	Sector cadastral:36 Teren neimprejmuit;

B. Partea II. Proprietari şi acte

Inscrieri privitoare la dreptul de proprietate şi alte drepturi reale		Referinţe
63707 / 30/06/2023		
Act Notarial nr. 606, din 29/06/2023 emis de ALECSIU NORA-CONSTANTA;		
B2	Intabulare, drept de PROPRIETATEtitlu cumparare, dobandit prin Conventie, cota actuala 1/1, cota initiala 1/1	A1
	1) **SC LUCKY DEKOR SRL**, CIF:30854536	

C. Partea III. SARCINI .

Inscrieri privind dezmembramintele dreptului de proprietate, drepturi reale de garanţie şi sarcini	Referinţe
NU SUNT	

Neutilizabil în circuitul civil

Anexa Nr. 1 La Partea I

Teren

Nr cadastral	Suprafaţa (mp)*	Observaţii / Referinţe
32510	2.500	

* Suprafaţa este determinată in planul de proiecţie Stereo 70.

DETALII LINIARE IMOBIL

Date referitoare la teren

Crt	Categorie folosință	Intra vilan	Suprafaţa (mp)	Tarla	Parcelă	Nr. topo	Observaţii / Referinţe
1	arabil	NU	2.500	18	71	-	

Lungime Segmente
1) Valorile lungimilor segmentelor sunt obţinute din proiecţie în plan.

Punct început	X / Y	Punct sfârşit	X / Y	Lungime segment (** (m)
1	552.473,304 335.992,119	2	552.465,683 335.992,334	7.624
2	552.465,683 335.992,334	3	552.464,828 335.992,403	0.858
3	552.464,828 335.992,403	4	552.342,189 335.704,136	313.27
4	552.342,189 335.704,136	5	552.348,493 335.698,745	8.295
5	552.348,493 335.698,745	1	552.473,304 335.992,119	318.82

Document care conține date cu caracter personal, protejat de prevederile Regulamentului (UE) nr. 679/2016 și Legii 190/2018

** Lungimile segmentelor sunt determinate în planul de proiecţie Stereo 70 şi sunt rotunjite la 1 milimetru.
*** Distanţa dintre puncte este formată din segmente cumulate ce sunt mai mici decât valoarea 1 milimetru.

Neutilizabil în circuitul civil

DATE DESPRE IMOBILUL NR. 891

Oficiul de Cadastru şi Publicitate Imobiliară GIURGIU
Biroul de Cadastru şi Publicitate Imobiliară Giurgiu

A. Partea I. Descrierea imobilului

TEREN Extravilan
Adresa: Jud. Giurgiu

Nr. Crt	Nr cadastral Nr. topografic	Suprafaţa* (mp)	Observaţii / Referinţe
A1		5.000	Sector cadastral:36 Teren neimprejmuit;

B. Partea II. Proprietari şi acte

Inscrieri privitoare la dreptul de proprietate şi alte drepturi reale		Referinţe
/		
Act Administrativ nr. 110063, din 27/02/2018 emis de CJSDPAT GIURGIU;		
B1	Intabulare, drept de PROPRIETATE, dobandit prin Reconstituire, cota actuala 1/1, cota initiala 1/1	A1
	1) **SANDU DUMITRU**	

C. Partea III. SARCINI .

Inscrieri privind dezmembramintele dreptului de proprietate, drepturi reale de garanţie şi sarcini	Referinţe
NU SUNT	

Neutilizabil în circuitul civil

Anexa Nr. 1 La Partea I

Teren

Nr cadastral	Suprafaţa (mp)*	Observaţii / Referinţe
	5.000	

* Suprafaţa este determinată in planul de proiecţie Stereo 70.

DETALII LINIARE IMOBIL

Date referitoare la teren

Crt	Categorie folosință	Intra vilan	Suprafaţa (mp)	Tarla	Parcelă	Nr. topo	Observaţii / Referinţe
1	arabil	NU	5.000	18	71	-	

Lungime Segmente
1) Valorile lungimilor segmentelor sunt obţinute din proiecţie în plan.

Punct început	X / Y	Punct sfârşit	X / Y	Lungime segment (** (m)
1	552.361,404 335.689,613	2	552.489,439 335.990,562	327.052
2	552.489,439 335.990,562	3	552.477,631 335.991,997	11.895
3	552.477,631 335.991,997	4	552.473,304 335.992,119	4.329
4	552.473,304 335.992,119	5	552.348,493 335.698,745	318.82
5	552.348,493 335.698,745	6	552.355,037 335.693,149	8.61

Document care conține date cu caracter personal, protejat de prevederile Regulamentului (UE) nr. 679/2016 și Legii 190/2018

Punct început	X / Y	Punct sfârşit	X / Y	Lungime segment (** (m)
6	552.355,037 335.693,149	1	552.361,404 335.689,613	7.283

** Lungimile segmentelor sunt determinate în planul de proiecţie Stereo 70 şi sunt rotunjite la 1 milimetru.
*** Distanţa dintre puncte este formată din segmente cumulate ce sunt mai mici decât valoarea 1 milimetru.

Neutilizabil în circuitul civil

DATE DESPRE IMOBILUL NR. 892

Oficiul de Cadastru şi Publicitate Imobiliară GIURGIU
Biroul de Cadastru şi Publicitate Imobiliară Giurgiu

A. Partea I. Descrierea imobilului

TEREN Extravilan

Adresa: Jud. Giurgiu

Nr. Crt	Nr cadastral Nr. topografic	Suprafaţa* (mp)	Observaţii / Referinţe
A1		5.000	Sector cadastral:36 Teren neimprejmuit;

B. Partea II. Proprietari şi acte

Inscrieri privitoare la dreptul de proprietate şi alte drepturi reale		Referinţe
/		
Act Administrativ nr. 70635, din 01/11/2001 emis de CJSDPAT GIURGIU;		
B1	Intabulare, drept de PROPRIETATE, dobandit prin Reconstituire, cota actuala 1/1, cota initiala 1/1	A1
	1) **SANDU ILINCA**	

C. Partea III. SARCINI .

Inscrieri privind dezmembramintele dreptului de proprietate, drepturi reale de garanţie şi sarcini	Referinţe
NU SUNT	

Neutilizabil în circuitul civil

Anexa Nr. 1 La Partea I

Teren

Nr cadastral	Suprafaţa (mp)*	Observaţii / Referinţe
	5.000	

* Suprafaţa este determinată in planul de proiecţie Stereo 70.

DETALII LINIARE IMOBIL

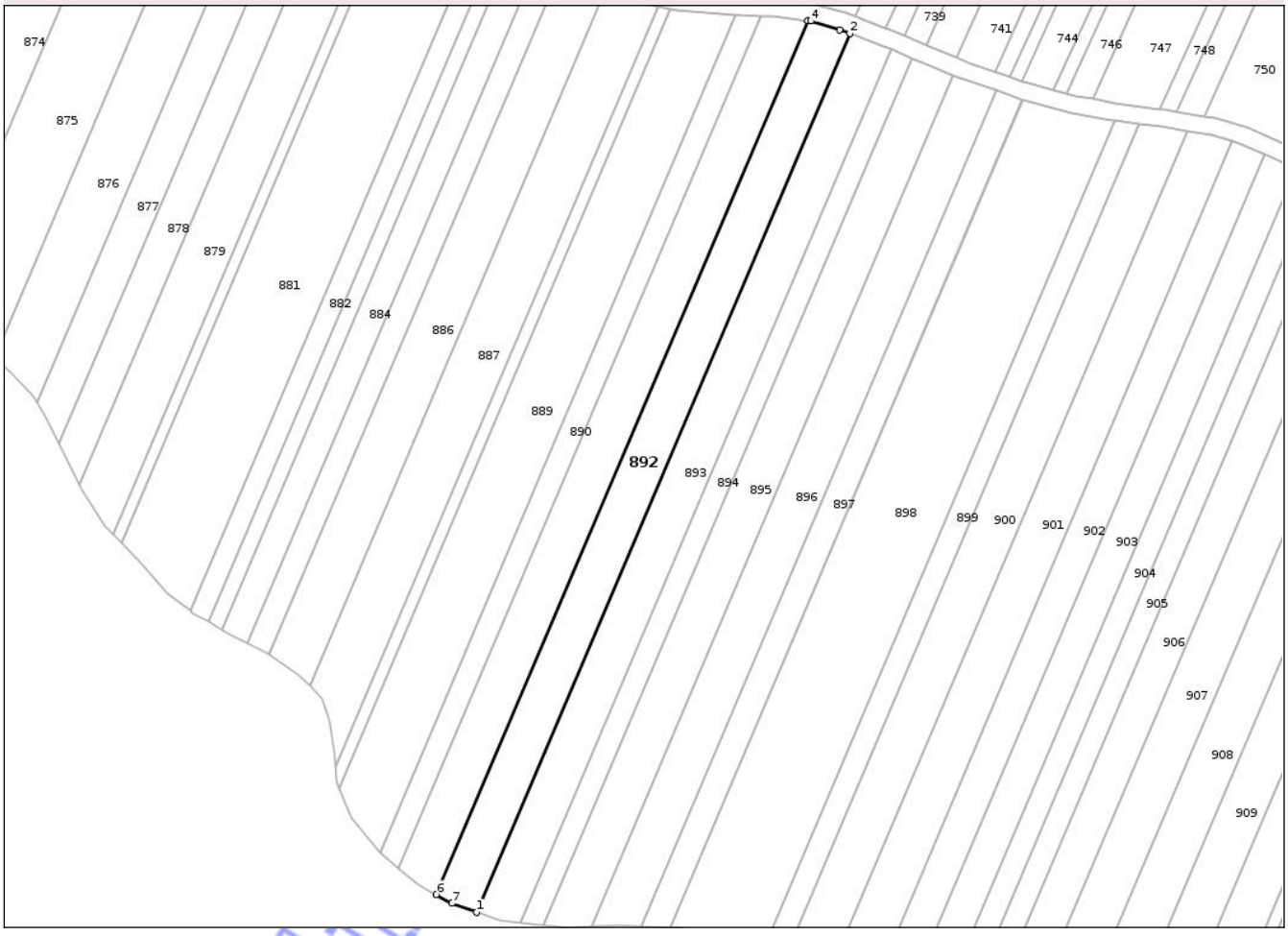

Date referitoare la teren

Crt	Categorie folosință	Intra vilan	Suprafaţa (mp)	Tarla	Parcelă	Nr. topo	Observaţii / Referinţe
1	arabil	NU	5.000	18	71	-	

Lungime Segmente
1) Valorile lungimilor segmentelor sunt obţinute din proiecţie în plan.

Punct început	X / Y	Punct sfârşit	X / Y	Lungime segment (** (m)
1	552.375,334 335.683,473	2	552.504,116 335.986,179	328.962
2	552.504,116 335.986,179	3	552.500,671 335.987,477	3.681
3	552.500,671 335.987,477	4	552.490,563 335.990,426	10.529
4	552.490,563 335.990,426	5	552.489,439 335.990,562	1.132
5	552.489,439 335.990,562	6	552.361,404 335.689,613	327.052

Document care conține date cu caracter personal, protejat de prevederile Regulamentului (UE) nr. 679/2016 și Legii 190/2018

Punct început	X / Y	Punct sfârşit	X / Y	Lungime segment (** (m)
6	552.361,404 335.689,613	7	552.366,863 335.686,581	6.244
7	552.366,863 335.686,581	1	552.375,334 335.683,473	9.023

** Lungimile segmentelor sunt determinate în planul de proiecţie Stereo 70 şi sunt rotunjite la 1 milimetru.
*** Distanţa dintre puncte este formată din segmente cumulate ce sunt mai mici decât valoarea 1 milimetru.

Neutilizabil în circuitul civil

DATE DESPRE IMOBILUL NR. 893

Oficiul de Cadastru şi Publicitate Imobiliară GIURGIU
Biroul de Cadastru şi Publicitate Imobiliară Giurgiu

A. Partea I. Descrierea imobilului

TEREN Extravilan

Adresa: Jud. Giurgiu

Nr. Crt	Nr cadastral Nr. topografic	Suprafaţa* (mp)	Observaţii / Referinţe
A1		5.000	Sector cadastral:36 Teren neimprejmuit;

B. Partea II. Proprietari şi acte

Inscrieri privitoare la dreptul de proprietate şi alte drepturi reale		Referinţe
/		
Act Administrativ nr. 103510, din 01/09/2003 emis de CJSDPAT GIURGIU;		
B1	Intabulare, drept de PROPRIETATE, dobandit prin Reconstituire, cota actuala 1/1, cota initiala 1/1	A1
	1) **RADAN S. ALEXANDRU** 2) **GHEORGHE D. ELENA**	

C. Partea III. SARCINI .

Inscrieri privind dezmembramintele dreptului de proprietate, drepturi reale de garanţie şi sarcini	Referinţe
NU SUNT	

Neutilizabil în circuitul civil

Anexa Nr. 1 La Partea I

Teren

Nr cadastral	Suprafaţa (mp)*	Observaţii / Referinţe
	5.000	

* Suprafaţa este determinată in planul de proiecţie Stereo 70.

DETALII LINIARE IMOBIL

Date referitoare la teren

Crt	Categorie folosință	Intra vilan	Suprafaţa (mp)	Tarla	Parcelă	Nr. topo	Observaţii / Referinţe
1	arabil	NU	5.000	18	71	-	

Lungime Segmente
1) Valorile lungimilor segmentelor sunt obţinute din proiecţie în plan.

Punct început	X / Y	Punct sfârşit	X / Y	Lungime segment (** (m)
1	552.390,336 335.679,854	2	552.518,314 335.980,672	326.91
2	552.518,314 335.980,672	3	552.514,678 335.982,201	3.944
3	552.514,678 335.982,201	4	552.504,116 335.986,179	11.286
4	552.504,116 335.986,179	5	552.375,334 335.683,473	328.962
5	552.375,334 335.683,473	6	552.383,255 335.680,566	8.438

Document care conține date cu caracter personal, protejat de prevederile Regulamentului (UE) nr. 679/2016 și Legii 190/2018

Punct început	X / Y	Punct sfârşit	X / Y	Lungime segment (** (m)
6	552.383,255 335.680,566	1	552.390,336 335.679,854	7.117

** Lungimile segmentelor sunt determinate în planul de proiecţie Stereo 70 şi sunt rotunjite la 1 milimetru.
*** Distanţa dintre puncte este formată din segmente cumulate ce sunt mai mici decât valoarea 1 milimetru.

Neutilizabil în circuitul civil

DATE DESPRE IMOBILUL NR. 894

Oficiul de Cadastru şi Publicitate Imobiliară GIURGIU
Biroul de Cadastru şi Publicitate Imobiliară Giurgiu

A. Partea I. Descrierea imobilului

TEREN Extravilan

Adresa: Jud. Giurgiu

Nr. Crt	Nr cadastral Nr. topografic	Suprafaţa* (mp)	Observaţii / Referinţe
A1		2.500	Sector cadastral:36 Teren neimprejmuit;

B. Partea II. Proprietari şi acte

Inscrieri privitoare la dreptul de proprietate şi alte drepturi reale		Referinţe
/		
Act Normativ nr. 7, din 13/03/1996 emis de PARLAMENTUL ROMÂNIEI;		
B1	Inscrierea posesiei, drept de PROPRIETATE, dobandit prin Lege, cota actuala 1/1, cota initiala 1/1	A1
	1) **NEIDENTIFICAT NEIDENTIFICAT**	
B2	Se noteaza mentiunea proprietar neidentificat.	A1

C. Partea III. SARCINI .

Inscrieri privind dezmembramintele dreptului de proprietate, drepturi reale de garanţie şi sarcini	Referinţe
NU SUNT	

Neutilizabil în circuitul civil

Anexa Nr. 1 La Partea I

Teren

Nr cadastral	Suprafaţa (mp)*	Observaţii / Referinţe
	2.500	

* Suprafaţa este determinată in planul de proiecţie Stereo 70.

DETALII LINIARE IMOBIL

Date referitoare la teren

Crt	Categorie folosință	Intra vilan	Suprafaţa (mp)	Tarla	Parcelă	Nr. topo	Observaţii / Referinţe
1	arabil	NU	2.500	18	71	-	

Lungime Segmente
1) Valorile lungimilor segmentelor sunt obţinute din proiecţie în plan.

Punct început	X / Y	Punct sfârşit	X / Y	Lungime segment (** (m)
1	552.398,334 335.679,05	2	552.525,389 335.977,696	324.55
2	552.525,389 335.977,696	3	552.518,314 335.980,672	7.675
3	552.518,314 335.980,672	4	552.390,336 335.679,854	326.91
4	552.390,336 335.679,854	1	552.398,334 335.679,05	8.038

**** Lungimile segmentelor sunt determinate în planul de proiecţie Stereo 70 şi sunt rotunjite la 1 milimetru.**

Document care conține date cu caracter personal, protejat de prevederile Regulamentului (UE) nr. 679/2016 și Legii 190/2018

***** Distanţa dintre puncte este formată din segmente cumulate ce sunt mai mici decât valoarea 1 milimetru.**

Neutilizabil în circuitul civil

DATE DESPRE IMOBILUL NR. 895

Oficiul de Cadastru şi Publicitate Imobiliară GIURGIU
Biroul de Cadastru şi Publicitate Imobiliară Giurgiu

A. Partea I. Descrierea imobilului

TEREN Extravilan

Adresa: Jud. Giurgiu

Nr. Crt	Nr cadastral Nr. topografic	Suprafaţa* (mp)	Observaţii / Referinţe
A1		5.000	Sector cadastral:36 Teren neimprejmuit;

B. Partea II. Proprietari şi acte

Inscrieri privitoare la dreptul de proprietate şi alte drepturi reale		Referinţe
/		
Act Normativ nr. 7, din 13/03/1996 emis de PARLAMENTUL ROMÂNIEI;		
B1	Inscrierea posesiei, drept de PROPRIETATE, dobandit prin Lege, cota actuala 1/1, cota initiala 1/1	A1
	1) **NEIDENTIFICAT NEIDENTIFICAT**	
B2	Se noteaza mentiunea proprietar neidentificat.	A1

C. Partea III. SARCINI .

Inscrieri privind dezmembramintele dreptului de proprietate, drepturi reale de garanţie şi sarcini	Referinţe
NU SUNT	

Neutilizabil în circuitul civil

Anexa Nr. 1 La Partea I

Teren

Nr cadastral	Suprafaţa (mp)*	Observaţii / Referinţe
	5.000	

* Suprafaţa este determinată in planul de proiecţie Stereo 70.

DETALII LINIARE IMOBIL

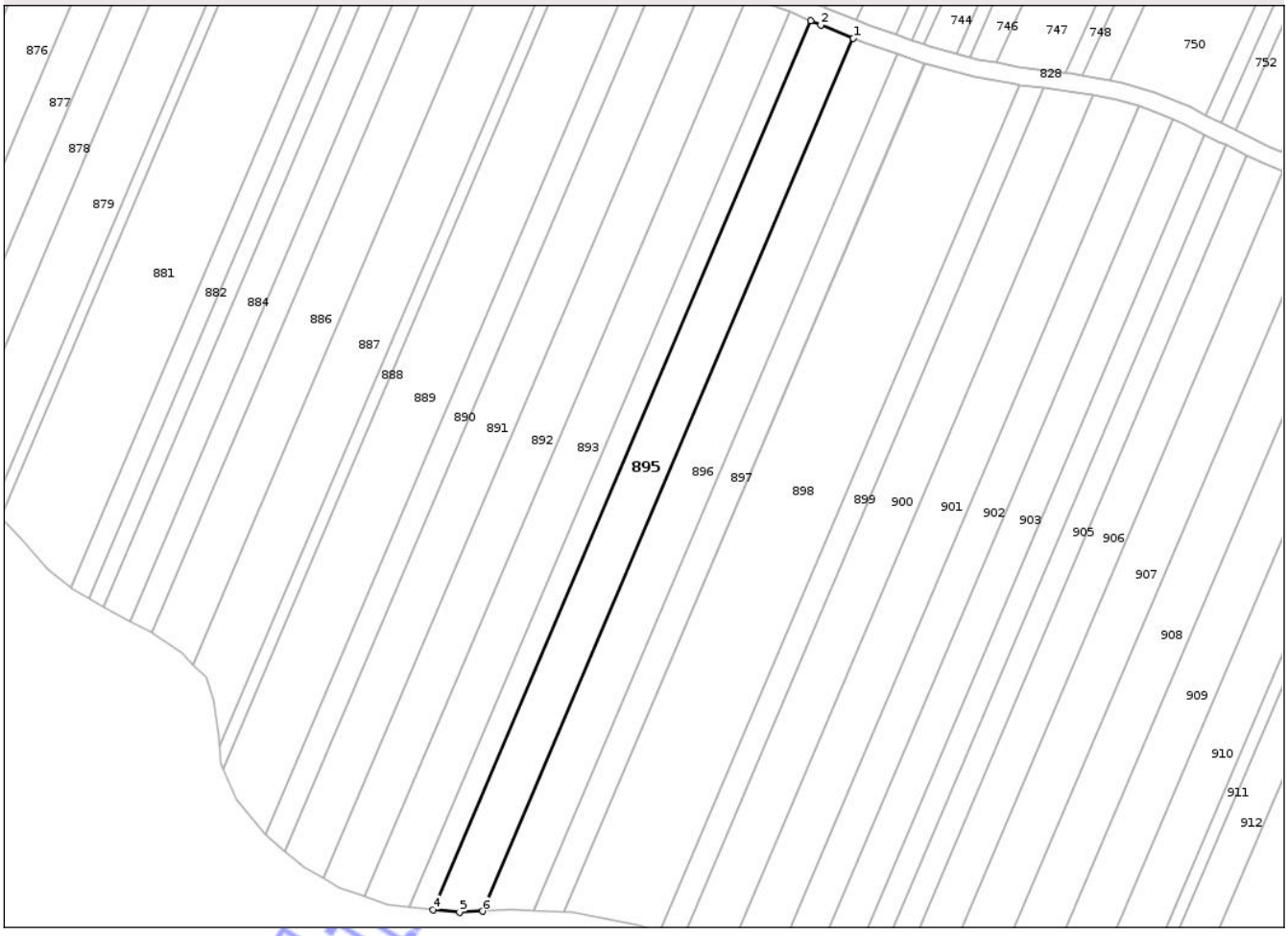

Date referitoare la teren

Crt	Categorie folosință	Intra vilan	Suprafaţa (mp)	Tarla	Parcelă	Nr. topo	Observaţii / Referinţe
1	arabil	NU	5.000	18	71	-	

Lungime Segmente
1) Valorile lungimilor segmentelor sunt obţinute din proiecţie în plan.

Punct început	X / Y	Punct sfârşit	X / Y	Lungime segment (** (m)
1	552.539,779 335.971,851	2	552.528,857 335.976,237	11.77
2	552.528,857 335.976,237	3	552.525,389 335.977,696	3.762
3	552.525,389 335.977,696	4	552.398,334 335.679,05	324.55
4	552.398,334 335.679,05	5	552.407,323 335.678,146	9.034
5	552.407,323 335.678,146	6	552.414,996 335.678,543	7.683

Document care conține date cu caracter personal, protejat de prevederile Regulamentului (UE) nr. 679/2016 și Legii 190/2018

Punct început	X / Y	Punct sfârşit	X / Y	Lungime segment (** (m)
6	552.414,996 335.678,543	1	552.539,779 335.971,851	318.748

** Lungimile segmentelor sunt determinate în planul de proiecţie Stereo 70 şi sunt rotunjite la 1 milimetru.
*** Distanţa dintre puncte este formată din segmente cumulate ce sunt mai mici decât valoarea 1 milimetru.

Neutilizabil în circuitul civil

DATE DESPRE IMOBILUL NR. 896

Oficiul de Cadastru şi Publicitate Imobiliară GIURGIU
Biroul de Cadastru şi Publicitate Imobiliară Giurgiu

A. Partea I. Descrierea imobilului

TEREN Extravilan
Adresa: Jud. Giurgiu

Nr. Crt	Nr cadastral Nr. topografic	Suprafaţa* (mp)	Observaţii / Referinţe
A1		5.000	Sector cadastral:36 Teren neimprejmuit;

B. Partea II. Proprietari şi acte

Inscrieri privitoare la dreptul de proprietate şi alte drepturi reale		Referinţe
/		
Act Administrativ nr. 103105, din 26/06/2003 emis de CJSDPAT GIURGIU;		
B1	Intabulare, drept de PROPRIETATE, dobandit prin Reconstituire, cota actuala 1/1, cota initiala 1/1	A1
	1) **NICULAE ELENA**	

C. Partea III. SARCINI .

Inscrieri privind dezmembramintele dreptului de proprietate, drepturi reale de garanţie şi sarcini	Referinţe
NU SUNT	

Neutilizabil în circuitul civil

Anexa Nr. 1 La Partea I

Teren

Nr cadastral	Suprafaţa (mp)*	Observaţii / Referinţe
	5.000	

* Suprafaţa este determinată in planul de proiecţie Stereo 70.

DETALII LINIARE IMOBIL

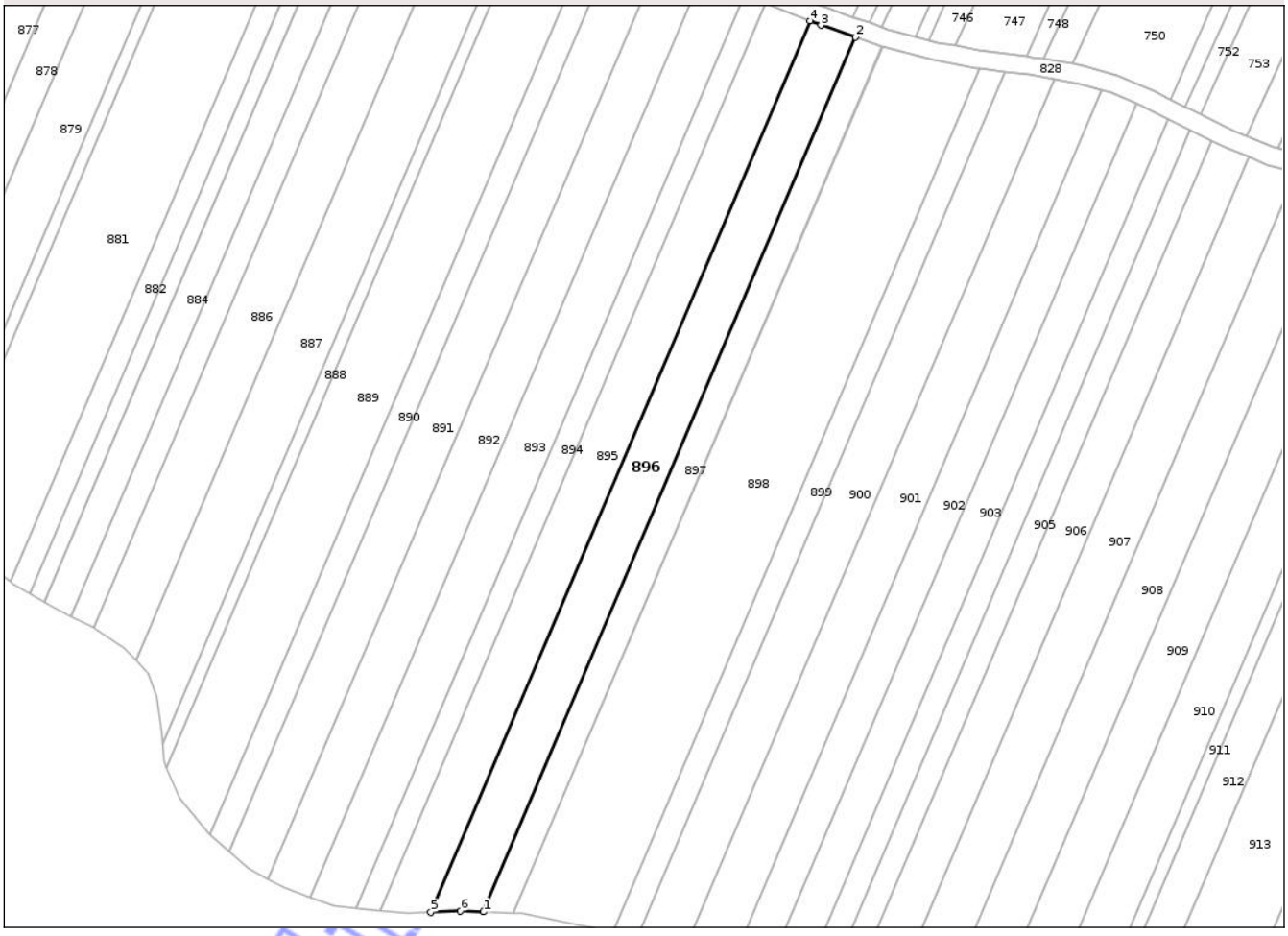

Date referitoare la teren

Crt	Categorie folosință	Intra vilan	Suprafaţa (mp)	Tarla	Parcelă	Nr. topo	Observaţii / Referinţe
1	arabil	NU	5.000	18	71	-	P71 (DIN TP P71/22)

Lungime Segmente
1) Valorile lungimilor segmentelor sunt obţinute din proiecţie în plan.

Punct început	X / Y	Punct sfârşit	X / Y	Lungime segment (** (m)
1	552.432,302 335.678,732	2	552.554,711 335.966,458	312.682
2	552.554,711 335.966,458	3	552.543,462 335.970,372	11.91
3	552.543,462 335.970,372	4	552.539,779 335.971,851	3.969
4	552.539,779 335.971,851	5	552.414,996 335.678,543	318.748
5	552.414,996 335.678,543	6	552.424,683 335.679,045	9.7

Document care conține date cu caracter personal, protejat de prevederile Regulamentului (UE) nr. 679/2016 și Legii 190/2018

Punct început	X / Y	Punct sfârşit	X / Y	Lungime segment (** (m)
6	552.424,683 335.679,045	1	552.432,302 335.678,732	7.625

** Lungimile segmentelor sunt determinate în planul de proiecţie Stereo 70 şi sunt rotunjite la 1 milimetru.
*** Distanţa dintre puncte este formată din segmente cumulate ce sunt mai mici decât valoarea 1 milimetru.

Neutilizabil în circuitul civil

DATE DESPRE IMOBILUL NR. 897

Oficiul de Cadastru şi Publicitate Imobiliară GIURGIU
Biroul de Cadastru şi Publicitate Imobiliară Giurgiu

A. Partea I. Descrierea imobilului

TEREN Extravilan

Adresa: Jud. Giurgiu

Nr. Crt	Nr cadastral Nr. topografic	Suprafaţa* (mp)	Observaţii / Referinţe
A1		2.900	Sector cadastral:36 Teren neimprejmuit;

B. Partea II. Proprietari şi acte

Inscrieri privitoare la dreptul de proprietate şi alte drepturi reale		Referinţe
/		
Act Administrativ nr. 33325, din 10/12/1993 emis de CJSDPAT GIURGIU;		
B1	Intabulare, drept de PROPRIETATE, dobandit prin Reconstituire, cota actuala 1/1, cota initiala 1/1	A1
	1) **MARCHIDAN MARIA**	

C. Partea III. SARCINI .

Inscrieri privind dezmembramintele dreptului de proprietate, drepturi reale de garanţie şi sarcini	Referinţe
NU SUNT	

Neutilizabil în circuitul civil

Anexa Nr. 1 La Partea I

Teren

Nr cadastral	Suprafaţa (mp)*	Observaţii / Referinţe
	2.900	

* Suprafaţa este determinată in planul de proiecţie Stereo 70.

DETALII LINIARE IMOBIL

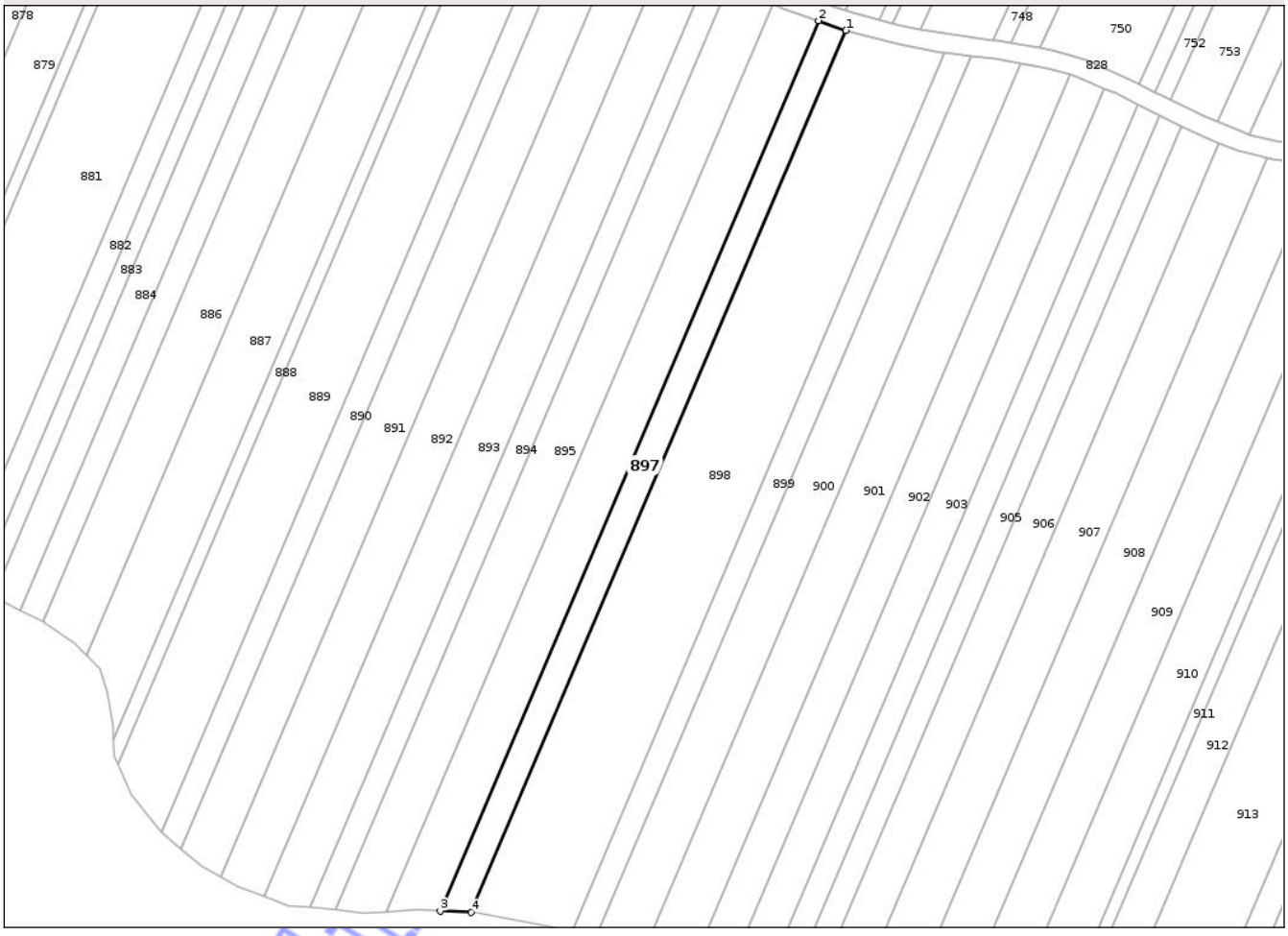

Date referitoare la teren

Crt	Categorie folosință	Intra vilan	Suprafaţa (mp)	Tarla	Parcelă	Nr. topo	Observaţii / Referinţe
1	arabil	NU	2.900	18	71	-	

Lungime Segmente
1) Valorile lungimilor segmentelor sunt obţinute din proiecţie în plan.

Punct început	X / Y	Punct sfârşit	X / Y	Lungime segment (** (m)
1	552.563,531 335.963,389	2	552.554,711 335.966,458	9.339
2	552.554,711 335.966,458	3	552.432,302 335.678,732	312.682
3	552.432,302 335.678,732	4	552.442,254 335.678,323	9.96
4	552.442,254 335.678,323	1	552.563,531 335.963,389	309.791

**** Lungimile segmentelor sunt determinate în planul de proiecţie Stereo 70 şi sunt rotunjite la 1 milimetru.**

Document care conține date cu caracter personal, protejat de prevederile Regulamentului (UE) nr. 679/2016 și Legii 190/2018

***** Distanţa dintre puncte este formată din segmente cumulate ce sunt mai mici decât valoarea 1 milimetru.**

Neutilizabil în circuitul civil

DATE DESPRE IMOBILUL NR. 898

Oficiul de Cadastru şi Publicitate Imobiliară GIURGIU
Biroul de Cadastru şi Publicitate Imobiliară Giurgiu

A. Partea I. Descrierea imobilului

TEREN Extravilan

Adresa: Jud. Giurgiu

Nr. Crt	Nr cadastral Nr. topografic	Suprafaţa* (mp)	Observaţii / Referinţe
A1		10.000	Sector cadastral:36 Teren neimprejmuit;

B. Partea II. Proprietari şi acte

Inscrieri privitoare la dreptul de proprietate şi alte drepturi reale		Referinţe
/		
Act Normativ nr. 7, din 13/03/1996 emis de PARLAMENTUL ROMÂNIEI;		
B1	Inscrierea posesiei, drept de PROPRIETATE, dobandit prin Lege, cota actuala 1/1, cota initiala 1/1	A1
	1) **NEIDENTIFICAT NEIDENTIFICAT**	
B2	Se noteaza mentiunea proprietar neidentificat.	A1

C. Partea III. SARCINI .

Inscrieri privind dezmembramintele dreptului de proprietate, drepturi reale de garanţie şi sarcini	Referinţe
NU SUNT	

Neutilizabil în circuitul civil

Anexa Nr. 1 La Partea I

Teren

Nr cadastral	Suprafaţa (mp)*	Observaţii / Referinţe
	10.000	

* Suprafaţa este determinată in planul de proiecţie Stereo 70.

DETALII LINIARE IMOBIL

Date referitoare la teren

Crt	Categorie folosință	Intra vilan	Suprafaţa (mp)	Tarla	Parcelă	Nr. topo	Observaţii / Referinţe
1	arabil	NU	10.000	18	71	-	

Lungime Segmente
1) Valorile lungimilor segmentelor sunt obţinute din proiecţie în plan.

Punct început	X / Y	Punct sfârşit	X / Y	Lungime segment (** (m)
1	552.474,516 335.671,409	2	552.595,656 335.956,154	309.442
2	552.595,656 335.956,154	3	552.594,394 335.956,321	1.273
3	552.594,394 335.956,321	4	552.580,518 335.958,828	14.101
4	552.580,518 335.958,828	5	552.563,804 335.963,294	17.3
5	552.563,804 335.963,294	6	552.563,531 335.963,389	0.289

Document care conține date cu caracter personal, protejat de prevederile Regulamentului (UE) nr. 679/2016 și Legii 190/2018

Punct început	X / Y	Punct sfârşit	X / Y	Lungime segment (** (m)
6	552.563,531 335.963,389	7	552.442,254 335.678,323	309.791
7	552.442,254 335.678,323	8	552.444,878 335.678,215	2.626
8	552.444,878 335.678,215	9	552.467,752 335.673,626	23.33
9	552.467,752 335.673,626	1	552.474,516 335.671,409	7.118

** Lungimile segmentelor sunt determinate în planul de proiecţie Stereo 70 şi sunt rotunjite la 1 milimetru.
*** Distanţa dintre puncte este formată din segmente cumulate ce sunt mai mici decât valoarea 1 milimetru.

Neutilizabil în circuitul civil

DATE DESPRE IMOBILUL NR. 899

Oficiul de Cadastru şi Publicitate Imobiliară GIURGIU
Biroul de Cadastru şi Publicitate Imobiliară Giurgiu

A. Partea I. Descrierea imobilului

TEREN Extravilan

Adresa: Jud. Giurgiu

Nr. Crt	Nr cadastral Nr. topografic	Suprafaţa* (mp)	Observaţii / Referinţe
A1		2.500	Sector cadastral:36 Teren neimprejmuit;

B. Partea II. Proprietari şi acte

Inscrieri privitoare la dreptul de proprietate şi alte drepturi reale		Referinţe
/		
Act Administrativ nr. 103533, din 27/07/2004 emis de CJSDPAT GIURGIU;		
B1	Intabulare, drept de PROPRIETATE, dobandit prin Reconstituire, cota actuala 1/1, cota initiala 1/1	A1
	1) **TUDOR RADU**	

C. Partea III. SARCINI .

Inscrieri privind dezmembramintele dreptului de proprietate, drepturi reale de garanţie şi sarcini	Referinţe
NU SUNT	

Neutilizabil în circuitul civil

Anexa Nr. 1 La Partea I

Teren

Nr cadastral	Suprafaţa (mp)*	Observaţii / Referinţe
	2.500	

* Suprafaţa este determinată in planul de proiecţie Stereo 70.

DETALII LINIARE IMOBIL

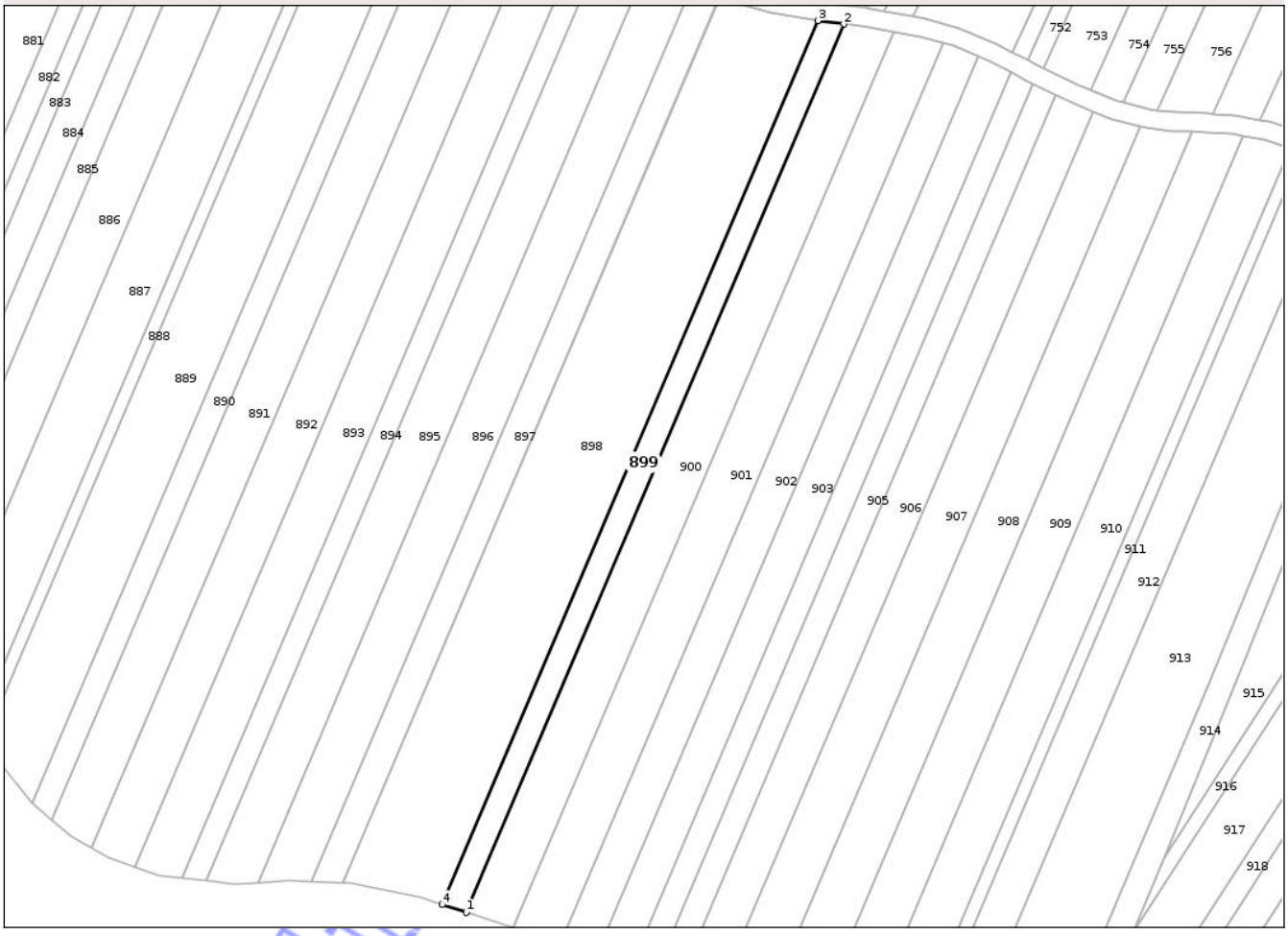

Date referitoare la teren

Crt	Categorie folosință	Intra vilan	Suprafaţa (mp)	Tarla	Parcelă	Nr. topo	Observaţii / Referinţe
1	arabil	NU	2.500	18	71	-	P71 (DIN TP P71/25)

Lungime Segmente
1) Valorile lungimilor segmentelor sunt obţinute din proiecţie în plan.

Punct început	X / Y	Punct sfârşit	X / Y	Lungime segment (** (m)
1	552.482,202 335.668,89	2	552.603,949 335.955,06	310.991
2	552.603,949 335.955,06	3	552.595,656 335.956,154	8.365
3	552.595,656 335.956,154	4	552.474,516 335.671,409	309.442
4	552.474,516 335.671,409	1	552.482,202 335.668,89	8.088

**** Lungimile segmentelor sunt determinate în planul de proiecţie Stereo 70 şi sunt rotunjite la 1 milimetru.**

Document care conține date cu caracter personal, protejat de prevederile Regulamentului (UE) nr. 679/2016 și Legii 190/2018

***** Distanţa dintre puncte este formată din segmente cumulate ce sunt mai mici decât valoarea 1 milimetru.**

Neutilizabil în circuitul civil

DATE DESPRE IMOBILUL NR. 900

Oficiul de Cadastru şi Publicitate Imobiliară GIURGIU
Biroul de Cadastru şi Publicitate Imobiliară Giurgiu

A. Partea I. Descrierea imobilului

TEREN Extravilan

Adresa: Jud. Giurgiu

Nr. Crt	Nr cadastral Nr. topografic	Suprafaţa* (mp)	Observaţii / Referinţe
A1		5.000	Sector cadastral:36 Teren neimprejmuit;

B. Partea II. Proprietari şi acte

Inscrieri privitoare la dreptul de proprietate şi alte drepturi reale		Referinţe
/		
Act Administrativ nr. 4358, din 11/03/1993 emis de CJSDPAT GIURGIU;		
B1	Intabulare, drept de PROPRIETATE, dobandit prin Reconstituire, cota actuala 1/1, cota initiala 1/1	A1
	1) **GRIGORE RADU**	

C. Partea III. SARCINI .

Inscrieri privind dezmembramintele dreptului de proprietate, drepturi reale de garanţie şi sarcini	Referinţe
NU SUNT	

Neutilizabil în circuitul civil

Anexa Nr. 1 La Partea I

Teren

Nr cadastral	Suprafaţa (mp)*	Observaţii / Referinţe
	5.000	

* Suprafaţa este determinată in planul de proiecţie Stereo 70.

DETALII LINIARE IMOBIL

Date referitoare la teren

Crt	Categorie folosință	Intra vilan	Suprafaţa (mp)	Tarla	Parcelă	Nr. topo	Observaţii / Referinţe
1	arabil	NU	5.000	18	71	-	

Lungime Segmente
1) Valorile lungimilor segmentelor sunt obţinute din proiecţie în plan.

Punct început	X / Y	Punct sfârşit	X / Y	Lungime segment (** (m)
1	552.497,465 335.663,886	2	552.620,28 335.952,567	313.72
2	552.620,28 335.952,567	3	552.611,848 335.954,018	8.556
3	552.611,848 335.954,018	4	552.603,949 335.955,06	7.967
4	552.603,949 335.955,06	5	552.482,202 335.668,89	310.991
5	552.482,202 335.668,89	1	552.497,465 335.663,886	16.062

Document care conține date cu caracter personal, protejat de prevederile Regulamentului (UE) nr. 679/2016 și Legii 190/2018

** Lungimile segmentelor sunt determinate în planul de proiecţie Stereo 70 şi sunt rotunjite la 1 milimetru.
*** Distanţa dintre puncte este formată din segmente cumulate ce sunt mai mici decât valoarea 1 milimetru.

Neutilizabil în circuitul civil

DATE DESPRE IMOBILUL NR. 901

Oficiul de Cadastru şi Publicitate Imobiliară GIURGIU
Biroul de Cadastru şi Publicitate Imobiliară Giurgiu

A. Partea I. Descrierea imobilului

TEREN Extravilan

Adresa: Jud. Giurgiu

Nr. Crt	Nr cadastral Nr. topografic	Suprafaţa* (mp)	Observaţii / Referinţe
A1		5.000	Sector cadastral:36 Teren neimprejmuit;

B. Partea II. Proprietari şi acte

Inscrieri privitoare la dreptul de proprietate şi alte drepturi reale		Referinţe
/		
Act Administrativ nr. 43496, din 01/11/1995 emis de CJSDPAT GIURGIU;		
B1	Intabulare, drept de PROPRIETATE, dobandit prin Reconstituire, cota actuala 1/1, cota initiala 1/1	A1
	1) **STANCU ST. DUMITRU**	

C. Partea III. SARCINI .

Inscrieri privind dezmembramintele dreptului de proprietate, drepturi reale de garanţie şi sarcini	Referinţe
NU SUNT	

Neutilizabil în circuitul civil

Anexa Nr. 1 La Partea I

Teren

Nr cadastral	Suprafaţa (mp)*	Observaţii / Referinţe
	5.000	

* Suprafaţa este determinată in planul de proiecţie Stereo 70.

DETALII LINIARE IMOBIL

Date referitoare la teren

Crt	Categorie folosință	Intra vilan	Suprafaţa (mp)	Tarla	Parcelă	Nr. topo	Observaţii / Referinţe
1	arabil	NU	5.000	18	71	-	

Lungime Segmente
1) Valorile lungimilor segmentelor sunt obţinute din proiecţie în plan.

Punct început	X / Y	Punct sfârşit	X / Y	Lungime segment (** (m)
1	552.512,617 335.658,919	2	552.636,019 335.948,979	315.219
2	552.636,019 335.948,979	3	552.628,745 335.951,111	7.58
3	552.628,745 335.951,111	4	552.620,28 335.952,567	8.589
4	552.620,28 335.952,567	5	552.497,465 335.663,886	313.72
5	552.497,465 335.663,886	1	552.512,617 335.658,919	15.945

Document care conține date cu caracter personal, protejat de prevederile Regulamentului (UE) nr. 679/2016 și Legii 190/2018

** Lungimile segmentelor sunt determinate în planul de proiecţie Stereo 70 şi sunt rotunjite la 1 milimetru.
*** Distanţa dintre puncte este formată din segmente cumulate ce sunt mai mici decât valoarea 1 milimetru.

Neutilizabil în circuitul civil

DATE DESPRE IMOBILUL NR. 902

Oficiul de Cadastru şi Publicitate Imobiliară GIURGIU
Biroul de Cadastru şi Publicitate Imobiliară Giurgiu

A. Partea I. Descrierea imobilului

TEREN Extravilan

Adresa: Jud. Giurgiu

Nr. Crt	Nr cadastral Nr. topografic	Suprafaţa* (mp)	Observaţii / Referinţe
A1		3.800	Sector cadastral:36 Teren neimprejmuit;

B. Partea II. Proprietari şi acte

Inscrieri privitoare la dreptul de proprietate şi alte drepturi reale		Referinţe
/		
Act Administrativ nr. 49794, din 01/02/1995 emis de CJSDPAT GIURGIU;		
B1	Intabulare, drept de PROPRIETATE, dobandit prin Reconstituire, cota actuala 1/1, cota initiala 1/1	A1
	1) **COSTACHE IOANA**	

C. Partea III. SARCINI .

Inscrieri privind dezmembramintele dreptului de proprietate, drepturi reale de garanţie şi sarcini	Referinţe
NU SUNT	

Neutilizabil în circuitul civil

Anexa Nr. 1 La Partea I

Teren

Nr cadastral	Suprafaţa (mp)*	Observaţii / Referinţe
	3.800	

* Suprafaţa este determinată in planul de proiecţie Stereo 70.

DETALII LINIARE IMOBIL

Date referitoare la teren

Crt	Categorie folosință	Intra vilan	Suprafaţa (mp)	Tarla	Parcelă	Nr. topo	Observaţii / Referinţe
1	arabil	NU	3.800	18	71	-	

Lungime Segmente
1) Valorile lungimilor segmentelor sunt obţinute din proiecţie în plan.

Punct început	X / Y	Punct sfârşit	X / Y	Lungime segment (** (m)
1	552.647,259 335.944,586	2	552.639,179 335.948,053	8.792
2	552.639,179 335.948,053	3	552.636,019 335.948,979	3.293
3	552.636,019 335.948,979	4	552.512,617 335.658,919	315.219
4	552.512,617 335.658,919	5	552.524,122 335.655,148	12.107
5	552.524,122 335.655,148	1	552.647,259 335.944,586	314.543

Document care conține date cu caracter personal, protejat de prevederile Regulamentului (UE) nr. 679/2016 și Legii 190/2018

** Lungimile segmentelor sunt determinate în planul de proiecţie Stereo 70 şi sunt rotunjite la 1 milimetru.
*** Distanţa dintre puncte este formată din segmente cumulate ce sunt mai mici decât valoarea 1 milimetru.

Neutilizabil în circuitul civil

DATE DESPRE IMOBILUL NR. 903

Oficiul de Cadastru şi Publicitate Imobiliară GIURGIU
Biroul de Cadastru şi Publicitate Imobiliară Giurgiu

A. Partea I. Descrierea imobilului

TEREN Extravilan

Adresa: Jud. Giurgiu

Nr. Crt	Nr cadastral Nr. topografic	Suprafaţa* (mp)	Observaţii / Referinţe
A1		3.700	Sector cadastral:36 Teren neimprejmuit;

B. Partea II. Proprietari şi acte

Inscrieri privitoare la dreptul de proprietate şi alte drepturi reale		Referinţe
/		
Act Administrativ nr. 33316, din 09/12/1993 emis de CJSDPAT GIURGIU;		
B1	Intabulare, drept de PROPRIETATE, dobandit prin Reconstituire, cota actuala 1/1, cota initiala 1/1	A1
	1) **MARIN ION**	

C. Partea III. SARCINI .

Inscrieri privind dezmembramintele dreptului de proprietate, drepturi reale de garanţie şi sarcini	Referinţe
NU SUNT	

Neutilizabil în circuitul civil

Anexa Nr. 1 La Partea I

Teren

Nr cadastral	Suprafaţa (mp)*	Observaţii / Referinţe
	3.700	

* Suprafaţa este determinată in planul de proiecţie Stereo 70.

DETALII LINIARE IMOBIL

Date referitoare la teren

Crt	Categorie folosință	Intra vilan	Suprafaţa (mp)	Tarla	Parcelă	Nr. topo	Observaţii / Referinţe
1	arabil	NU	3.700	18	71	-	

Lungime Segmente
1) Valorile lungimilor segmentelor sunt obţinute din proiecţie în plan.

Punct început	X / Y	Punct sfârşit	X / Y	Lungime segment (** (m)
1	552.657,903 335.939,493	2	552.650,769 335.943,08	7.985
2	552.650,769 335.943,08	3	552.647,259 335.944,586	3.819
3	552.647,259 335.944,586	4	552.524,122 335.655,148	314.543
4	552.524,122 335.655,148	5	552.535,365 335.651,463	11.831
5	552.535,365 335.651,463	1	552.657,903 335.939,493	313.013

Document care conține date cu caracter personal, protejat de prevederile Regulamentului (UE) nr. 679/2016 și Legii 190/2018

** Lungimile segmentelor sunt determinate în planul de proiecţie Stereo 70 şi sunt rotunjite la 1 milimetru.
*** Distanţa dintre puncte este formată din segmente cumulate ce sunt mai mici decât valoarea 1 milimetru.

Neutilizabil în circuitul civil

DATE DESPRE IMOBILUL NR. 904

Oficiul de Cadastru şi Publicitate Imobiliară GIURGIU
Biroul de Cadastru şi Publicitate Imobiliară Giurgiu

A. Partea I. Descrierea imobilului

TEREN Extravilan
Adresa: Jud. Giurgiu

Nr. Crt	Nr cadastral Nr. topografic	Suprafaţa* (mp)	Observaţii / Referinţe
A1		2.500	Sector cadastral:36 Teren neimprejmuit;

B. Partea II. Proprietari şi acte

Inscrieri privitoare la dreptul de proprietate şi alte drepturi reale		Referinţe
/		
Act Administrativ nr. 9725, din 04/08/1993 emis de CJSDPAT GIURGIU;		
B1	Intabulare, drept de PROPRIETATE, dobandit prin Reconstituire, cota actuala 1/1, cota initiala 1/1	A1
	1) **DUMITRU ION**	

C. Partea III. SARCINI .

Inscrieri privind dezmembramintele dreptului de proprietate, drepturi reale de garanţie şi sarcini	Referinţe
NU SUNT	

Neutilizabil în circuitul civil

Anexa Nr. 1 La Partea I

Teren

Nr cadastral	Suprafaţa (mp)*	Observaţii / Referinţe
	2.500	

* Suprafaţa este determinată in planul de proiecţie Stereo 70.

DETALII LINIARE IMOBIL

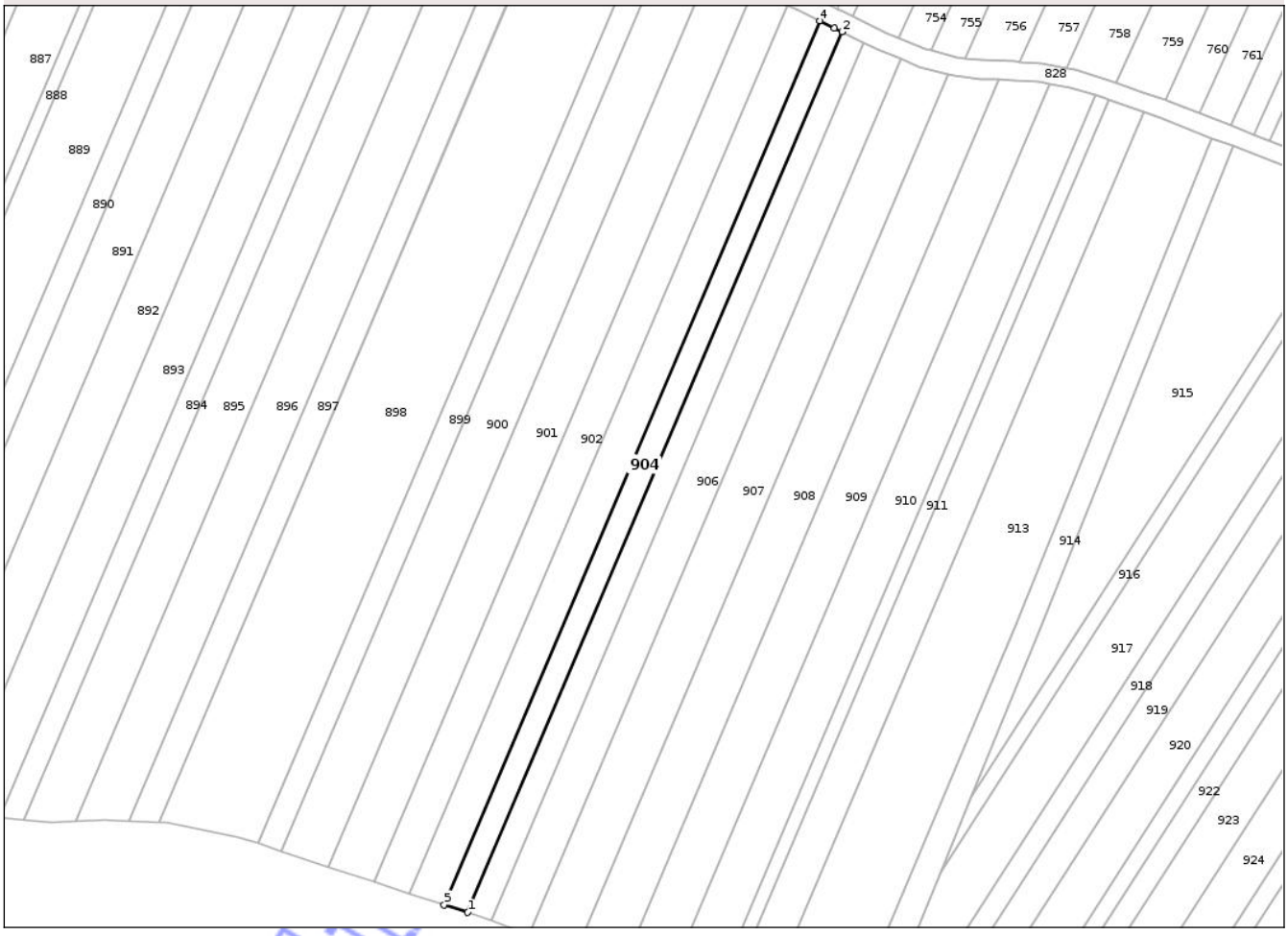

Date referitoare la teren

Crt	Categorie folosință	Intra vilan	Suprafaţa (mp)	Tarla	Parcelă	Nr. topo	Observaţii / Referinţe
1	arabil	NU	2.500	18	71	-	

Lungime Segmente
1) Valorile lungimilor segmentelor sunt obţinute din proiecţie în plan.

Punct început	X / Y	Punct sfârşit	X / Y	Lungime segment (** (m)
1	552.542,997 335.648,961	2	552.665,075 335.935,909	311.837
2	552.665,075 335.935,909	3	552.662,693 335.937,084	2.656
3	552.662,693 335.937,084	4	552.657,903 335.939,493	5.362
4	552.657,903 335.939,493	5	552.535,365 335.651,463	313.013
5	552.535,365 335.651,463	1	552.542,997 335.648,961	8.032

Document care conține date cu caracter personal, protejat de prevederile Regulamentului (UE) nr. 679/2016 și Legii 190/2018

** Lungimile segmentelor sunt determinate în planul de proiecţie Stereo 70 şi sunt rotunjite la 1 milimetru.
*** Distanţa dintre puncte este formată din segmente cumulate ce sunt mai mici decât valoarea 1 milimetru.

Neutilizabil în circuitul civil

DATE DESPRE IMOBILUL NR. 905

Oficiul de Cadastru şi Publicitate Imobiliară GIURGIU
Biroul de Cadastru şi Publicitate Imobiliară Giurgiu

A. Partea I. Descrierea imobilului

TEREN Extravilan

Adresa: Jud. Giurgiu

Nr. Crt	Nr cadastral Nr. topografic	Suprafaţa* (mp)	Observaţii / Referinţe
A1	31380	2.500	Sector cadastral:36 Teren neimprejmuit;

B. Partea II. Proprietari şi acte

Inscrieri privitoare la dreptul de proprietate şi alte drepturi reale		Referinţe
78664 / 27/11/2019		
Act Notarial nr. 3169, din 22/11/2019 emis de Tudor Maria Amalia;		
B2	Intabulare, drept de PROPRIETATE, cumparare, dobandit prin Conventie, cota actuala 1/1, cota initiala 1/1	A1
	1) **CZM VASTLAND SRL**, CIF:39731340	

C. Partea III. SARCINI .

Inscrieri privind dezmembramintele dreptului de proprietate, drepturi reale de garanţie şi sarcini	Referinţe
NU SUNT	

Neutilizabil în circuitul civil

Anexa Nr. 1 La Partea I

Teren

Nr cadastral	Suprafaţa (mp)*	Observaţii / Referinţe
31380	2.500	

* Suprafaţa este determinată in planul de proiecţie Stereo 70.

DETALII LINIARE IMOBIL

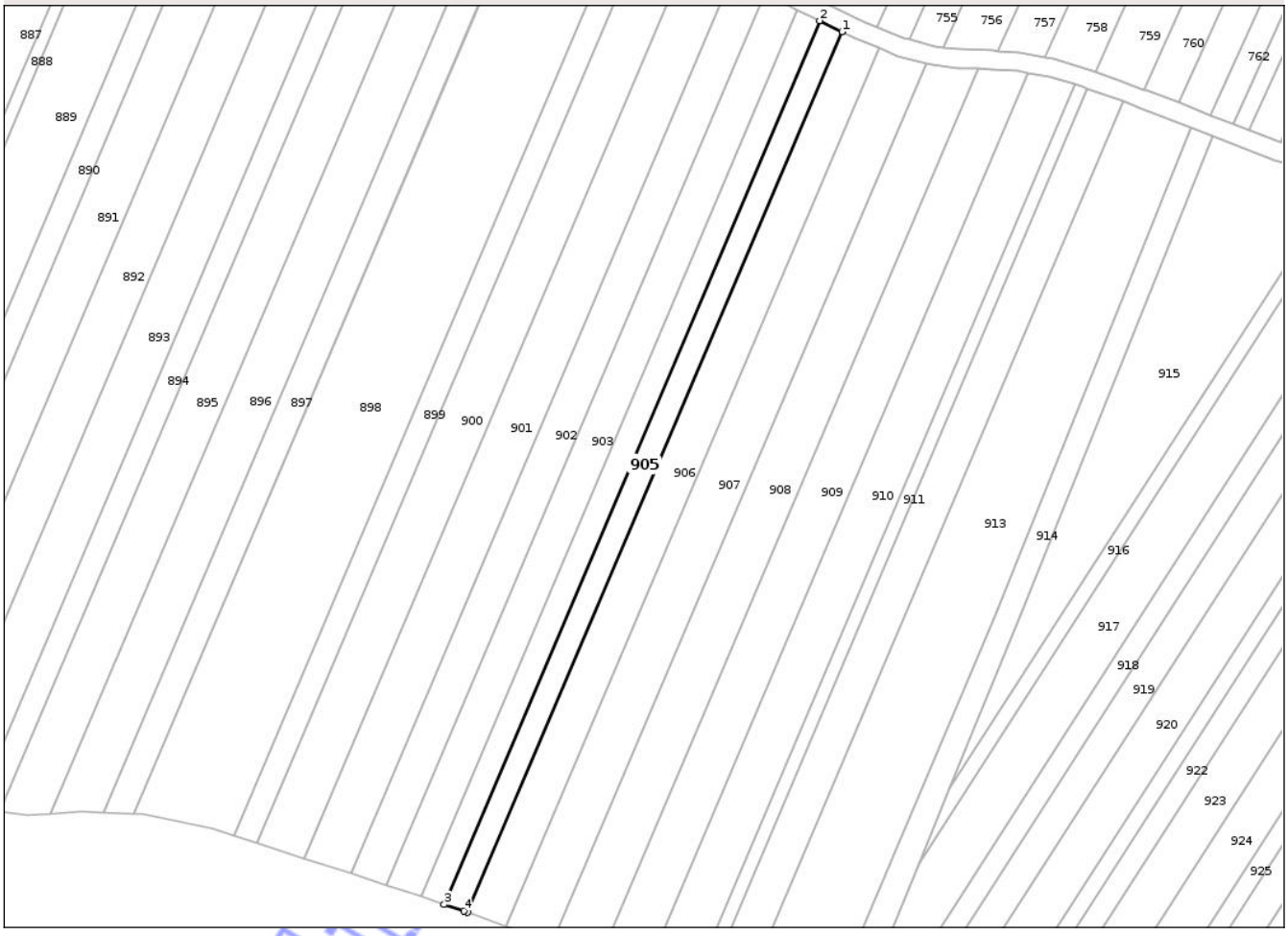

Date referitoare la teren

Crt	Categorie folosință	Intra vilan	Suprafaţa (mp)	Tarla	Parcelă	Nr. topo	Observaţii / Referinţe
1	arabil	NU	2.500	18	71	-	

Lungime Segmente
1) Valorile lungimilor segmentelor sunt obţinute din proiecţie în plan.

Punct început	X / Y	Punct sfârşit	X / Y	Lungime segment (** (m)
1	552.672,289 335.932,35	2	552.665,075 335.935,909	8.044
2	552.665,075 335.935,909	3	552.542,997 335.648,961	311.837
3	552.542,997 335.648,961	4	552.549,384 335.646,867	6.722
4	552.549,384 335.646,867	5	552.550,636 335.646,401	1.336
5	552.550,636 335.646,401	1	552.672,289 335.932,35	310.751

Document care conține date cu caracter personal, protejat de prevederile Regulamentului (UE) nr. 679/2016 și Legii 190/2018

** Lungimile segmentelor sunt determinate în planul de proiecţie Stereo 70 şi sunt rotunjite la 1 milimetru.
*** Distanţa dintre puncte este formată din segmente cumulate ce sunt mai mici decât valoarea 1 milimetru.

Neutilizabil în circuitul civil

DATE DESPRE IMOBILUL NR. 906

Oficiul de Cadastru şi Publicitate Imobiliară GIURGIU
Biroul de Cadastru şi Publicitate Imobiliară Giurgiu

A. Partea I. Descrierea imobilului

TEREN Extravilan

Adresa: Jud. Giurgiu

Nr. Crt	Nr cadastral Nr. topografic	Suprafaţa* (mp)	Observaţii / Referinţe
A1		4.100	Sector cadastral:36 Teren neimprejmuit;

B. Partea II. Proprietari şi acte

Inscrieri privitoare la dreptul de proprietate şi alte drepturi reale		Referinţe
/		
Act Administrativ nr. 4351, din 18/01/1993 emis de CJSDPAT GIURGIU;		
B1	Intabulare, drept de PROPRIETATE, dobandit prin Reconstituire, cota actuala 1/1, cota initiala 1/1	A1
	1) **STOICA N. ION**	

C. Partea III. SARCINI .

Inscrieri privind dezmembramintele dreptului de proprietate, drepturi reale de garanţie şi sarcini	Referinţe
NU SUNT	

Neutilizabil în circuitul civil

Anexa Nr. 1 La Partea I

Teren

Nr cadastral	Suprafaţa (mp)*	Observaţii / Referinţe
	4.100	

* Suprafaţa este determinată in planul de proiecţie Stereo 70.

DETALII LINIARE IMOBIL

Date referitoare la teren

Crt	Categorie folosință	Intra vilan	Suprafaţa (mp)	Tarla	Parcelă	Nr. topo	Observaţii / Referinţe
1	arabil	NU	4.100	18	71	-	

Lungime Segmente
1) Valorile lungimilor segmentelor sunt obţinute din proiecţie în plan.

Punct început	X / Y	Punct sfârşit	X / Y	Lungime segment (** (m)
1	552.684,362 335.926,969	2	552.677,304 335.929,875	7.633
2	552.677,304 335.929,875	3	552.672,289 335.932,35	5.592
3	552.672,289 335.932,35	4	552.550,636 335.646,401	310.751
4	552.550,636 335.646,401	5	552.563,034 335.641,784	13.23
5	552.563,034 335.641,784	1	552.684,362 335.926,969	309.921

Document care conține date cu caracter personal, protejat de prevederile Regulamentului (UE) nr. 679/2016 și Legii 190/2018

** Lungimile segmentelor sunt determinate în planul de proiecţie Stereo 70 şi sunt rotunjite la 1 milimetru.
*** Distanţa dintre puncte este formată din segmente cumulate ce sunt mai mici decât valoarea 1 milimetru.

Neutilizabil în circuitul civil

DATE DESPRE IMOBILUL NR. 907

Oficiul de Cadastru şi Publicitate Imobiliară GIURGIU
Biroul de Cadastru şi Publicitate Imobiliară Giurgiu

A. Partea I. Descrierea imobilului

TEREN Extravilan

Adresa: Jud. Giurgiu

Nr. Crt	Nr cadastral Nr. topografic	Suprafaţa* (mp)	Observaţii / Referinţe
A1	30667	5.000	Sector cadastral:36 Teren neimprejmuit;

B. Partea II. Proprietari şi acte

Inscrieri privitoare la dreptul de proprietate şi alte drepturi reale		Referinţe
11427 / 25/02/2019		
Act Notarial nr. 403, din 19/02/2019 emis de Tudor Maria Amalia;		
B5	Intabulare, drept de PROPRIETATEcumparare, dobandit prin Conventie, cota actuala 1/1, cota initiala 1/1	A1
	1) **CZM VASTLAND SRL**, CIF:39731340	

C. Partea III. SARCINI .

Inscrieri privind dezmembramintele dreptului de proprietate, drepturi reale de garanţie şi sarcini	Referinţe
NU SUNT	

Neutilizabil în circuitul civil

Anexa Nr. 1 La Partea I

Teren

Nr cadastral	Suprafaţa (mp)*	Observaţii / Referinţe
30667	5.000	

* Suprafaţa este determinată in planul de proiecţie Stereo 70.

DETALII LINIARE IMOBIL

Date referitoare la teren

Crt	Categorie folosință	Intra vilan	Suprafaţa (mp)	Tarla	Parcelă	Nr. topo	Observaţii / Referinţe
1	arabil	NU	5.000	18	71	-	

Lungime Segmente
1) Valorile lungimilor segmentelor sunt obţinute din proiecţie în plan.

Punct început	X / Y	Punct sfârşit	X / Y	Lungime segment (** (m)
1	552.578,163 335.636,15	2	552.699,795 335.922,05	310.698
2	552.699,795 335.922,05	3	552.690,383 335.924,491	9.723
3	552.690,383 335.924,491	4	552.684,362 335.926,969	6.511
4	552.684,362 335.926,969	5	552.563,034 335.641,784	309.921
5	552.563,034 335.641,784	1	552.578,163 335.636,15	16.144

Document care conține date cu caracter personal, protejat de prevederile Regulamentului (UE) nr. 679/2016 și Legii 190/2018

**** Lungimile segmentelor sunt determinate în planul de proiecţie Stereo 70 şi sunt rotunjite la 1 milimetru.**
***** Distanţa dintre puncte este formată din segmente cumulate ce sunt mai mici decât valoarea 1 milimetru.**

Neutilizabil în circuitul civil

DATE DESPRE IMOBILUL NR. 908

Oficiul de Cadastru şi Publicitate Imobiliară GIURGIU
Biroul de Cadastru şi Publicitate Imobiliară Giurgiu

A. Partea I. Descrierea imobilului

TEREN Extravilan

Adresa: Jud. Giurgiu

Nr. Crt	Nr cadastral Nr. topografic	Suprafaţa* (mp)	Observaţii / Referinţe
A1		5.000	Sector cadastral:36 Teren neimprejmuit;

B. Partea II. Proprietari şi acte

Inscrieri privitoare la dreptul de proprietate şi alte drepturi reale		Referinţe
/		
Act Administrativ nr. 60036, din 12/12/1996 emis de CJSDPAT GIURGIU;		
B1	Intabulare, drept de PROPRIETATE, dobandit prin Reconstituire, cota actuala 1/1, cota initiala 1/1	A1
	1) **NITOI MANEA** 2) **CARSTEA ELENA**	

C. Partea III. SARCINI .

Inscrieri privind dezmembramintele dreptului de proprietate, drepturi reale de garanţie şi sarcini	Referinţe
NU SUNT	

Neutilizabil în circuitul civil

Anexa Nr. 1 La Partea I

Teren

Nr cadastral	Suprafaţa (mp)*	Observaţii / Referinţe
	5.000	

* Suprafaţa este determinată in planul de proiecţie Stereo 70.

DETALII LINIARE IMOBIL

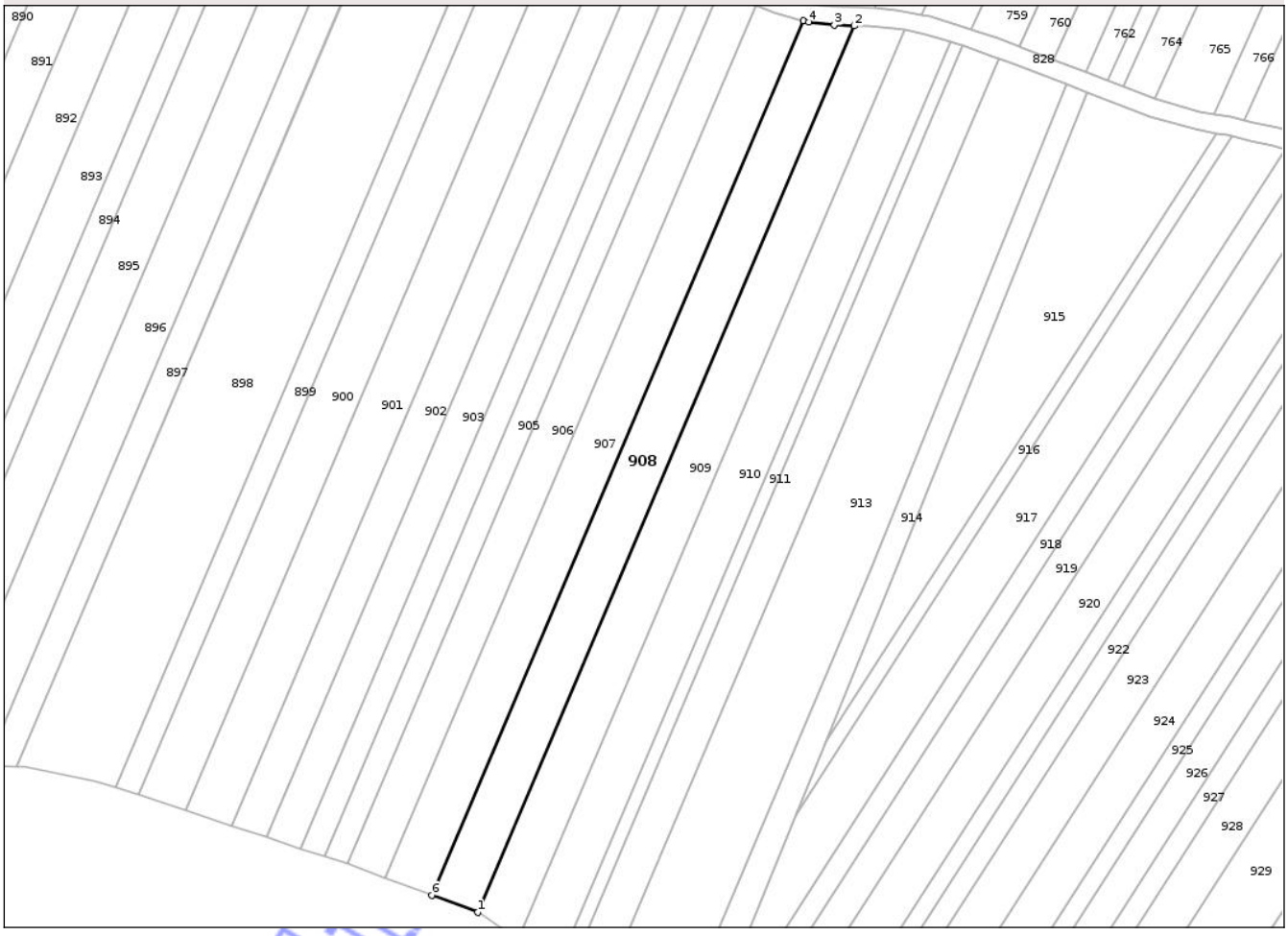

Date referitoare la teren

Crt	Categorie folosință	Intra vilan	Suprafaţa (mp)	Tarla	Parcelă	Nr. topo	Observaţii / Referinţe
1	arabil	NU	5.000	18	71	-	

Lungime Segmente
1) Valorile lungimilor segmentelor sunt obţinute din proiecţie în plan.

Punct început	X / Y	Punct sfârşit	X / Y	Lungime segment (** (m)
1	552.593,171 335.630,561	2	552.716,47 335.920,38	314.957
2	552.716,47 335.920,38	3	552.709,914 335.920,593	6.559
3	552.709,914 335.920,593	4	552.701,578 335.921,587	8.395
4	552.701,578 335.921,587	5	552.699,795 335.922,05	1.842
5	552.699,795 335.922,05	6	552.578,163 335.636,15	310.698

Document care conține date cu caracter personal, protejat de prevederile Regulamentului (UE) nr. 679/2016 și Legii 190/2018

Punct început	X / Y	Punct sfârşit	X / Y	Lungime segment (** (m)
6	552.578,163 335.636,15	1	552.593,171 335.630,561	16.015

** Lungimile segmentelor sunt determinate în planul de proiecţie Stereo 70 şi sunt rotunjite la 1 milimetru.
*** Distanţa dintre puncte este formată din segmente cumulate ce sunt mai mici decât valoarea 1 milimetru.

Neutilizabil în circuitul civil

DATE DESPRE IMOBILUL NR. 909

Oficiul de Cadastru şi Publicitate Imobiliară GIURGIU
Biroul de Cadastru şi Publicitate Imobiliară Giurgiu

A. Partea I. Descrierea imobilului

TEREN Extravilan

Adresa: Jud. Giurgiu

Nr. Crt	Nr cadastral Nr. topografic	Suprafaţa* (mp)	Observaţii / Referinţe
A1	30655	5.000	Sector cadastral:36 Teren neimprejmuit;

B. Partea II. Proprietari şi acte

Inscrieri privitoare la dreptul de proprietate şi alte drepturi reale		Referinţe
11424 / 25/02/2019		
Act Notarial nr. 403, din 19/02/2019 emis de NP Tudor Maria Amalia;		
B4	Intabulare, drept de PROPRIETATEcu titlu drept cumparare, dobandit prin Conventie, cota actuala 1/1, cota initiala 1/1	A1
	1) **CZM VASTLAND SRL**, CIF:39731340	

C. Partea III. SARCINI .

Inscrieri privind dezmembramintele dreptului de proprietate, drepturi reale de garanţie şi sarcini	Referinţe
NU SUNT	

Neutilizabil în circuitul civil

Anexa Nr. 1 La Partea I

Teren

Nr cadastral	Suprafaţa (mp)*	Observaţii / Referinţe
30655	5.000	

* Suprafaţa este determinată in planul de proiecţie Stereo 70.

DETALII LINIARE IMOBIL

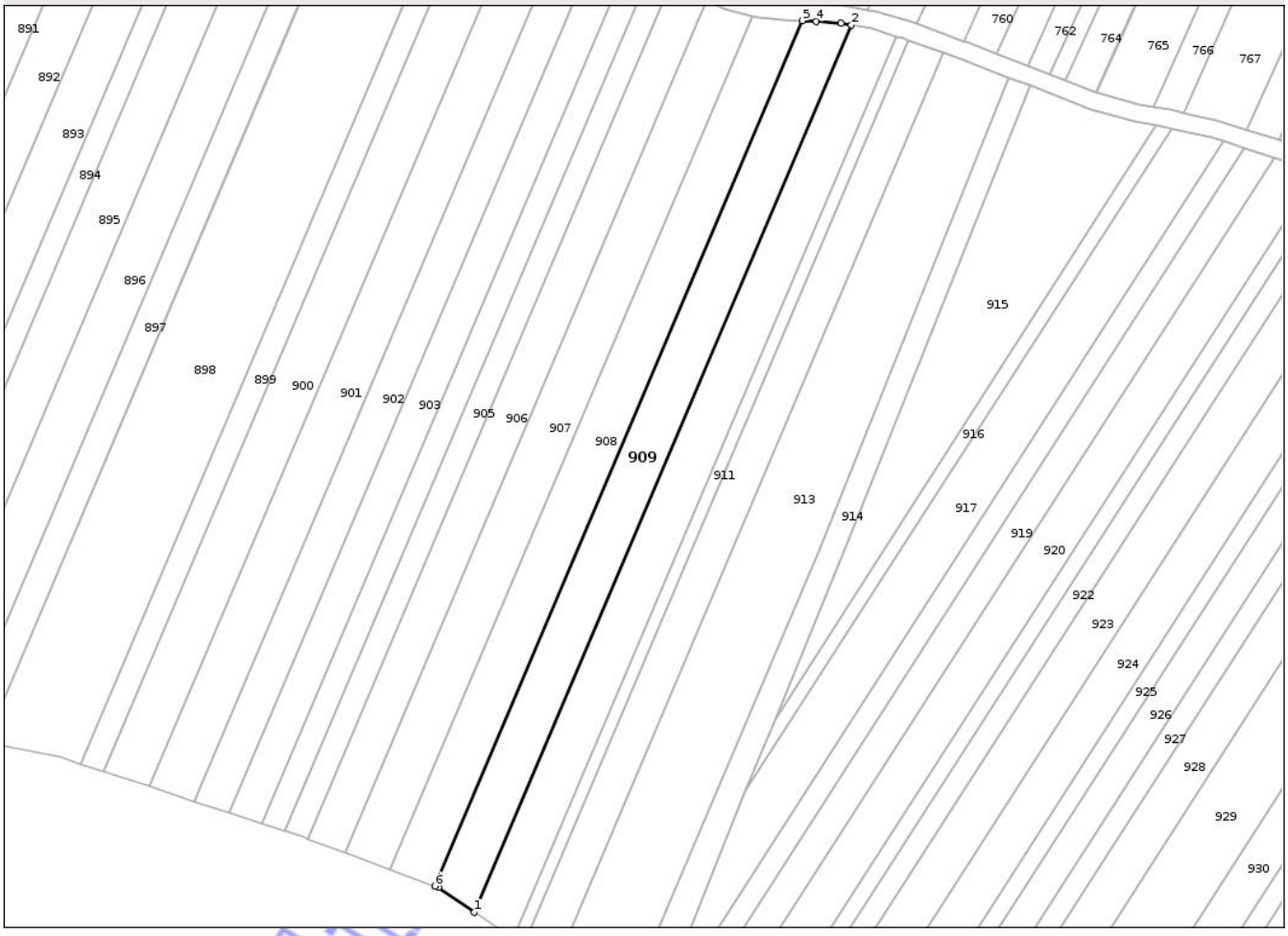

Date referitoare la teren

Crt	Categorie folosință	Intra vilan	Suprafaţa (mp)	Tarla	Parcelă	Nr. topo	Observaţii / Referinţe
1	arabil	NU	5.000	18	71	-	

Lungime Segmente
1) Valorile lungimilor segmentelor sunt obţinute din proiecţie în plan.

Punct început	X / Y	Punct sfârşit	X / Y	Lungime segment (** (m)
1	552.606,461 335.621,764	2	552.732,9 335.918,964	322.978
2	552.732,9 335.918,964	3	552.729,437 335.919,599	3.521
3	552.729,437 335.919,599	4	552.721,128 335.920,228	8.333
4	552.721,128 335.920,228	5	552.716,47 335.920,38	4.66
5	552.716,47 335.920,38	6	552.593,171 335.630,561	314.957

Document care conține date cu caracter personal, protejat de prevederile Regulamentului (UE) nr. 679/2016 și Legii 190/2018

Punct început	X / Y	Punct sfârşit	X / Y	Lungime segment (** (m)
6	552.593,171 335.630,561	7	552.594,544 335.630,05	1.465
7	552.594,544 335.630,05	1	552.606,461 335.621,764	14.515

** Lungimile segmentelor sunt determinate în planul de proiecţie Stereo 70 şi sunt rotunjite la 1 milimetru.
*** Distanţa dintre puncte este formată din segmente cumulate ce sunt mai mici decât valoarea 1 milimetru.

Neutilizabil în circuitul civil

DATE DESPRE IMOBILUL NR. 910

Oficiul de Cadastru şi Publicitate Imobiliară GIURGIU
Biroul de Cadastru şi Publicitate Imobiliară Giurgiu

A. Partea I. Descrierea imobilului

TEREN Extravilan

Adresa: Jud. Giurgiu

Nr. Crt	Nr cadastral Nr. topografic	Suprafaţa* (mp)	Observaţii / Referinţe
A1	30653	5.000	Sector cadastral:36 Teren neimprejmuit;

B. Partea II. Proprietari şi acte

Inscrieri privitoare la dreptul de proprietate şi alte drepturi reale		Referinţe
11423 / 25/02/2019		
Act Notarial nr. 403, din 19/02/2019 emis de Tudor Maria Amalia;		
B4	Intabulare, drept de PROPRIETATE.cumparare, dobandit prin Conventie, cota actuala 1/1, cota initiala 1/1	A1
	1) **CZM VASTLAND SRL**, CIF:39731340	

C. Partea III. SARCINI .

Inscrieri privind dezmembramintele dreptului de proprietate, drepturi reale de garanţie şi sarcini	Referinţe
NU SUNT	

Neutilizabil în circuitul civil

Anexa Nr. 1 La Partea I

Teren

Nr cadastral	Suprafaţa (mp)*	Observaţii / Referinţe
30653	5.000	

* Suprafaţa este determinată in planul de proiecţie Stereo 70.

DETALII LINIARE IMOBIL

Date referitoare la teren

Crt	Categorie folosință	Intra vilan	Suprafaţa (mp)	Tarla	Parcelă	Nr. topo	Observaţii / Referinţe
1	arabil	NU	5.000	18	71	-	

Lungime Segmente
1) Valorile lungimilor segmentelor sunt obţinute din proiecţie în plan.

Punct început	X / Y	Punct sfârşit	X / Y	Lungime segment (** (m)
1	552.619,323 335.612,82	2	552.747,95 335.915,161	328.565
2	552.747,95 335.915,161	3	552.739,756 335.917,708	8.581
3	552.739,756 335.917,708	4	552.732,9 335.918,964	6.97
4	552.732,9 335.918,964	5	552.606,461 335.621,764	322.978
5	552.606,461 335.621,764	1	552.619,323 335.612,82	15.666

Document care conține date cu caracter personal, protejat de prevederile Regulamentului (UE) nr. 679/2016 și Legii 190/2018

**** Lungimile segmentelor sunt determinate în planul de proiecţie Stereo 70 şi sunt rotunjite la 1 milimetru.**
***** Distanţa dintre puncte este formată din segmente cumulate ce sunt mai mici decât valoarea 1 milimetru.**

Neutilizabil în circuitul civil

DATE DESPRE IMOBILUL NR. 911

Oficiul de Cadastru şi Publicitate Imobiliară GIURGIU
Biroul de Cadastru şi Publicitate Imobiliară Giurgiu

A. Partea I. Descrierea imobilului

TEREN Extravilan

Adresa: Jud. Giurgiu

Nr. Crt	Nr cadastral Nr. topografic	Suprafaţa* (mp)	Observaţii / Referinţe
A1		1.400	Sector cadastral:36 Teren neimprejmuit;

B. Partea II. Proprietari şi acte

Inscrieri privitoare la dreptul de proprietate şi alte drepturi reale		Referinţe
/		
Act Administrativ nr. 33326, din 10/12/1993 emis de CJSDPAT GIURGIU;		
B1	Intabulare, drept de PROPRIETATE, dobandit prin Reconstituire, cota actuala 1/1, cota initiala 1/1	A1
	1) **POPESCU ALEXANDRU** 2) **POPESCU GHEORGHE** 3) **ION G. MARIA**	

C. Partea III. SARCINI .

Inscrieri privind dezmembramintele dreptului de proprietate, drepturi reale de garanţie şi sarcini	Referinţe
NU SUNT	

Neutilizabil în circuitul civil

Anexa Nr. 1 La Partea I

Teren

Nr cadastral	Suprafaţa (mp)*	Observaţii / Referinţe
	1.400	

* Suprafaţa este determinată in planul de proiecţie Stereo 70.

DETALII LINIARE IMOBIL

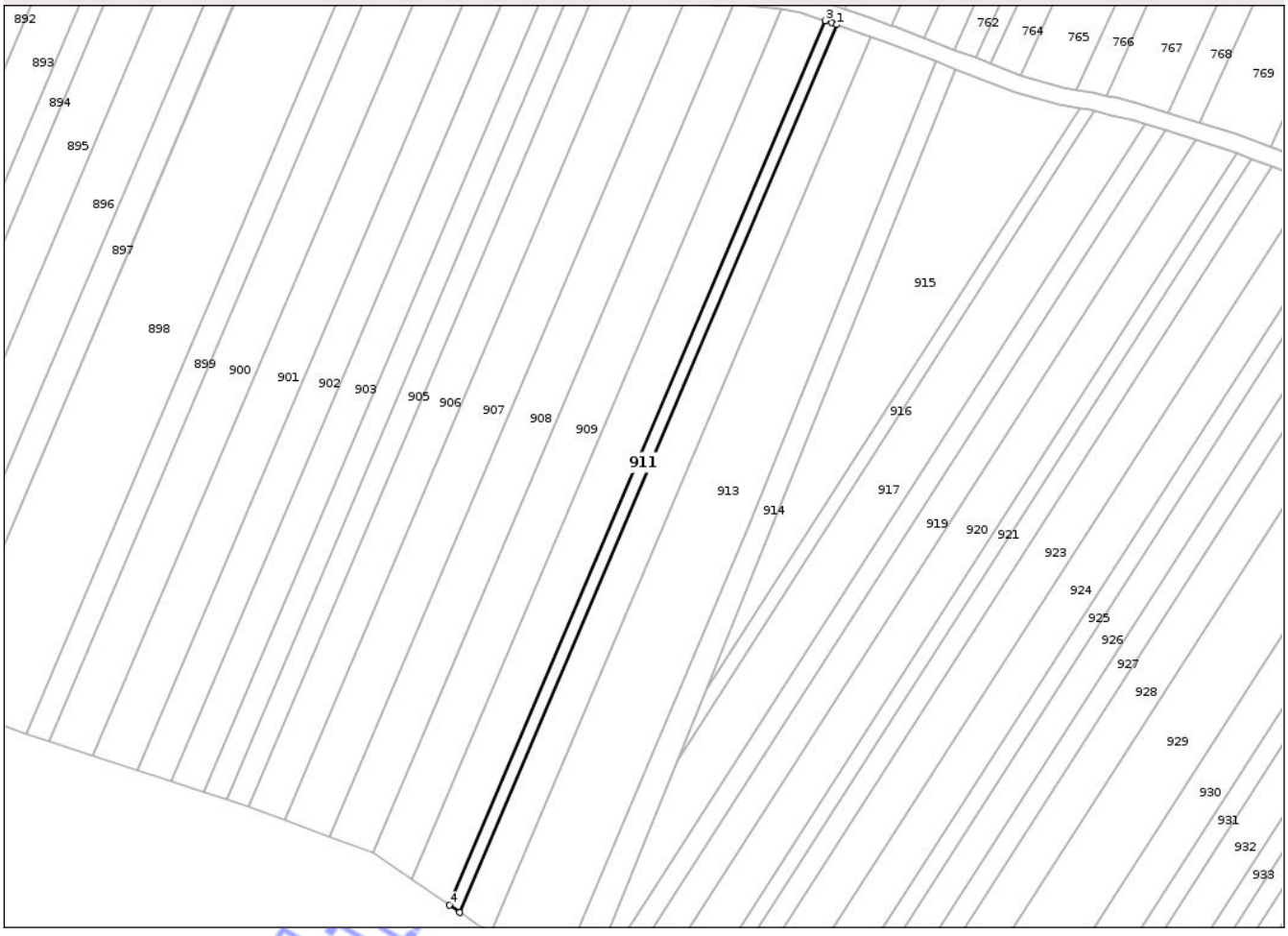

Date referitoare la teren

Crt	Categorie folosință	Intra vilan	Suprafaţa (mp)	Tarla	Parcelă	Nr. topo	Observaţii / Referinţe
1	arabil	NU	1.400	18	71	-	

Lungime Segmente
1) Valorile lungimilor segmentelor sunt obţinute din proiecţie în plan.

Punct început	X / Y	Punct sfârşit	X / Y	Lungime segment (** (m)
1	552.752,005 335.913,831	2	552.750,326 335.914,422	1.78
2	552.750,326 335.914,422	3	552.747,95 335.915,161	2.488
3	552.747,95 335.915,161	4	552.619,323 335.612,82	328.565
4	552.619,323 335.612,82	5	552.622,889 335.610,34	4.344
5	552.622,889 335.610,34	1	552.752,005 335.913,831	329.815

Document care conține date cu caracter personal, protejat de prevederile Regulamentului (UE) nr. 679/2016 și Legii 190/2018

** Lungimile segmentelor sunt determinate în planul de proiecţie Stereo 70 şi sunt rotunjite la 1 milimetru.
*** Distanţa dintre puncte este formată din segmente cumulate ce sunt mai mici decât valoarea 1 milimetru.

Neutilizabil în circuitul civil

DATE DESPRE IMOBILUL NR. 912

Oficiul de Cadastru şi Publicitate Imobiliară GIURGIU
Biroul de Cadastru şi Publicitate Imobiliară Giurgiu

A. Partea I. Descrierea imobilului

TEREN Extravilan

Adresa: Jud. Giurgiu

Nr. Crt	Nr cadastral Nr. topografic	Suprafaţa* (mp)	Observaţii / Referinţe
A1	30654	4.100	Sector cadastral:36 Teren neimprejmuit;

B. Partea II. Proprietari şi acte

Inscrieri privitoare la dreptul de proprietate şi alte drepturi reale		Referinţe
11421 / 25/02/2019		
Act Notarial nr. 403, din 19/02/2019 emis de Tudor Maria Amalia;		
B4	Intabulare, drept de PROPRIETATEtitlu cumparare, dobandit prin Conventie, cota actuala 1/1, cota initiala 1/1	A1
	1) **CZM VASTLAND SRL**, CIF:39731340	

C. Partea III. SARCINI .

Inscrieri privind dezmembramintele dreptului de proprietate, drepturi reale de garanţie şi sarcini	Referinţe
NU SUNT	

Neutilizabil în circuitul civil

Anexa Nr. 1 La Partea I

Teren

Nr cadastral	Suprafaţa (mp)*	Observaţii / Referinţe
30654	4.100	

* Suprafaţa este determinată in planul de proiecţie Stereo 70.

DETALII LINIARE IMOBIL

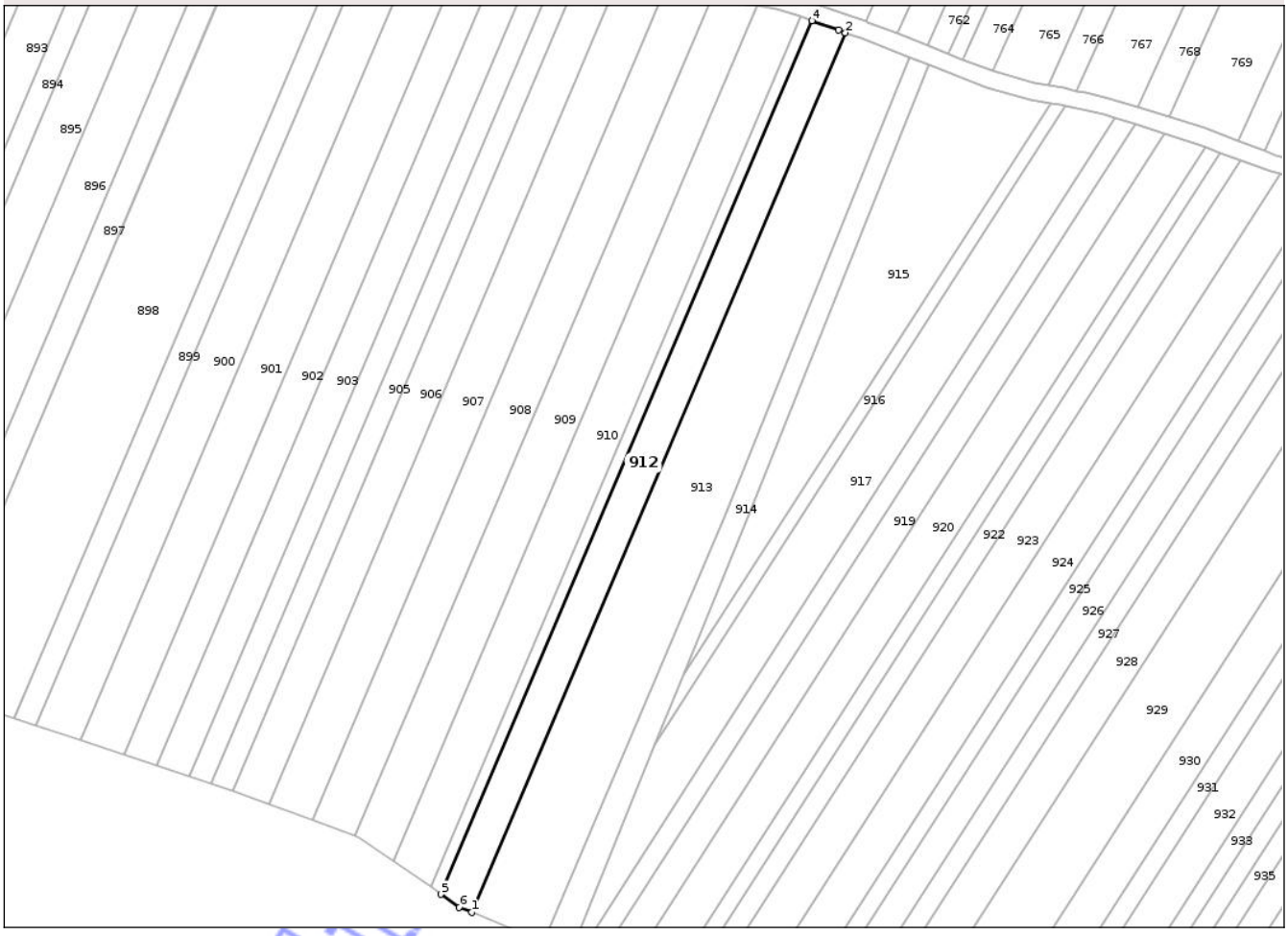

Date referitoare la teren

Crt	Categorie folosință	Intra vilan	Suprafaţa (mp)	Tarla	Parcelă	Nr. topo	Observaţii / Referinţe
1	arabil	NU	4.100	18	71	-	P71 (DIN TP P18)

Lungime Segmente
1) Valorile lungimilor segmentelor sunt obţinute din proiecţie în plan.

Punct început	X / Y	Punct sfârşit	X / Y	Lungime segment (** (m)
1	552.633,663 335.604,052	2	552.763,691 335.909,686	332.144
2	552.763,691 335.909,686	3	552.761,256 335.910,57	2.59
3	552.761,256 335.910,57	4	552.752,005 335.913,831	9.809
4	552.752,005 335.913,831	5	552.622,889 335.610,34	329.815
5	552.622,889 335.610,34	6	552.629,375 335.605,83	7.9

Document care conține date cu caracter personal, protejat de prevederile Regulamentului (UE) nr. 679/2016 și Legii 190/2018

Punct început	X / Y	Punct sfârşit	X / Y	Lungime segment (** (m)
6	552.629,375 335.605,83	1	552.633,663 335.604,052	4.642

** Lungimile segmentelor sunt determinate în planul de proiecţie Stereo 70 şi sunt rotunjite la 1 milimetru.
*** Distanţa dintre puncte este formată din segmente cumulate ce sunt mai mici decât valoarea 1 milimetru.

Neutilizabil în circuitul civil

DATE DESPRE IMOBILUL NR. 913

Oficiul de Cadastru şi Publicitate Imobiliară GIURGIU
Biroul de Cadastru şi Publicitate Imobiliară Giurgiu

A. Partea I. Descrierea imobilului

TEREN Extravilan

Adresa: Jud. Giurgiu

Nr. Crt	Nr cadastral Nr. topografic	Suprafaţa* (mp)	Observaţii / Referinţe
A1	30668	8.700	Sector cadastral:36 Teren neimprejmuit;

B. Partea II. Proprietari şi acte

Inscrieri privitoare la dreptul de proprietate şi alte drepturi reale		Referinţe
11420 / 25/02/2019		
Act Notarial nr. 403, din 19/02/2019 emis de NP Tudor Maria Amalia;		
B4	Intabulare, drept de PROPRIETATE,cu titlu cumparare, dobandit prin Conventie, cota actuala 1/1, cota initiala 1/1	A1
	1) **CZM VASTLAND SRL**, CIF:39731340	

C. Partea III. SARCINI .

Inscrieri privind dezmembramintele dreptului de proprietate, drepturi reale de garanţie şi sarcini	Referinţe
NU SUNT	

Neutilizabil în circuitul civil

Anexa Nr. 1 La Partea I

Teren

Nr cadastral	Suprafaţa (mp)*	Observaţii / Referinţe
30668	8.700	

* Suprafaţa este determinată in planul de proiecţie Stereo 70.

DETALII LINIARE IMOBIL

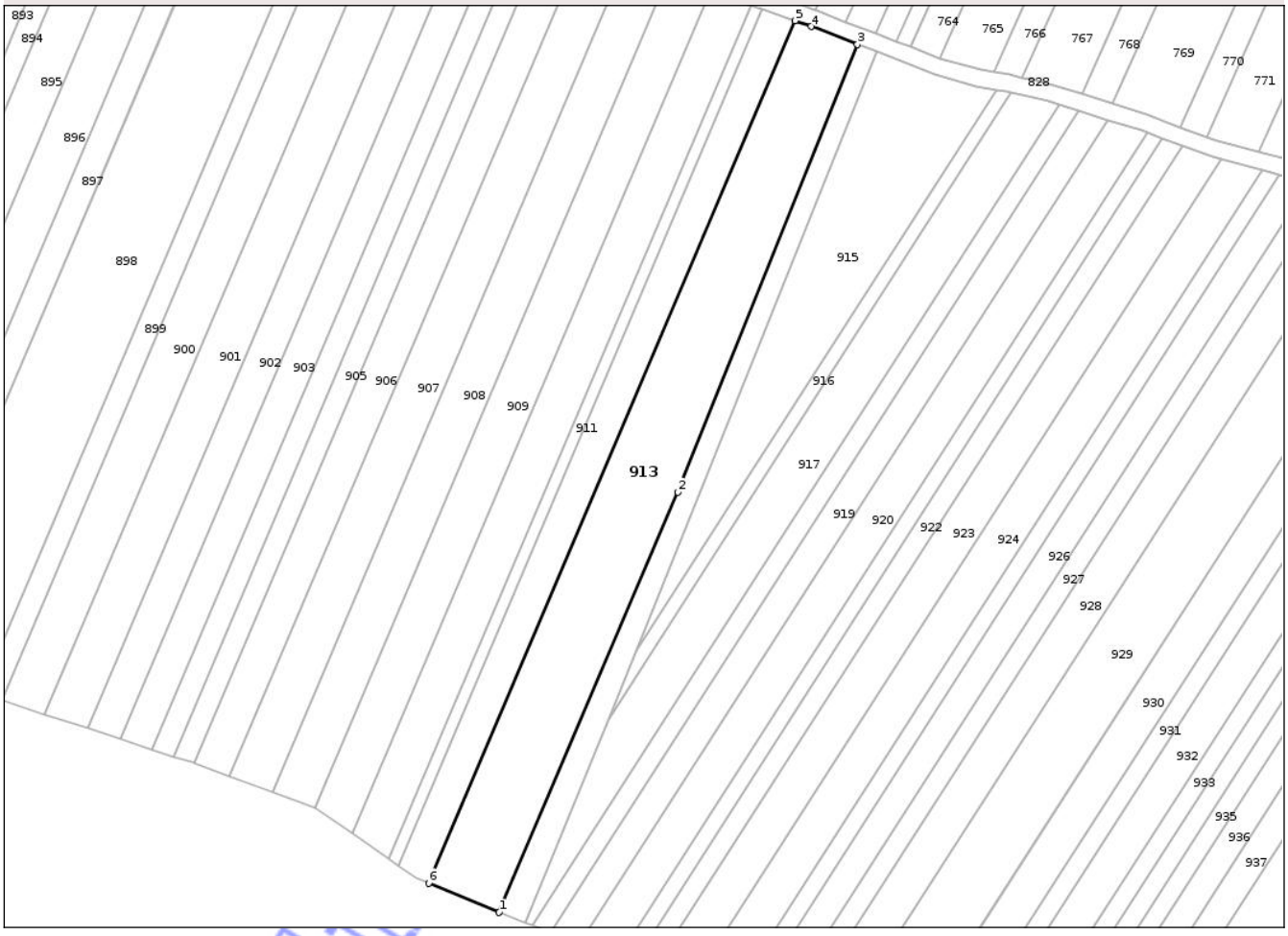

Date referitoare la teren

Crt	Categorie folosință	Intra vilan	Suprafaţa (mp)	Tarla	Parcelă	Nr. topo	Observaţii / Referinţe
1	arabil	NU	8.700	18	71	-	

Lungime Segmente
1) Valorile lungimilor segmentelor sunt obţinute din proiecţie în plan.

Punct început	X / Y	Punct sfârşit	X / Y	Lungime segment (** (m)
1	552.658,638 335.593,698	2	552.722,014 335.742,666	161.889
2	552.722,014 335.742,666	3	552.785,792 335.901,278	170.954
3	552.785,792 335.901,278	4	552.769,336 335.907,635	17.641
4	552.769,336 335.907,635	5	552.763,691 335.909,686	6.006
5	552.763,691 335.909,686	6	552.633,663 335.604,052	332.144

Document care conține date cu caracter personal, protejat de prevederile Regulamentului (UE) nr. 679/2016 și Legii 190/2018

Punct început	X / Y	Punct sfârşit	X / Y	Lungime segment (** (m)
6	552.633,663 335.604,052	1	552.658,638 335.593,698	27.036

** Lungimile segmentelor sunt determinate în planul de proiecţie Stereo 70 şi sunt rotunjite la 1 milimetru.
*** Distanţa dintre puncte este formată din segmente cumulate ce sunt mai mici decât valoarea 1 milimetru.

Neutilizabil în circuitul civil

DATE DESPRE IMOBILUL NR. 914

Oficiul de Cadastru şi Publicitate Imobiliară GIURGIU
Biroul de Cadastru şi Publicitate Imobiliară Giurgiu

A. Partea I. Descrierea imobilului

TEREN Extravilan

Adresa: Jud. Giurgiu

Nr. Crt	Nr cadastral Nr. topografic	Suprafaţa* (mp)	Observaţii / Referinţe
A1		2.705	Sector cadastral:36 Teren neimprejmuit;

B. Partea II. Proprietari şi acte

Inscrieri privitoare la dreptul de proprietate şi alte drepturi reale		Referinţe
/		
Act Normativ nr. 7, din 13/03/1996 emis de PARLAMENTUL ROMÂNIEI;		
B1	Inscrierea posesiei, drept de PROPRIETATE, dobandit prin Lege, cota actuala 1/1, cota initiala 1/1	A1
	1) **NEIDENTIFICAT NEIDENTIFICAT**	
B2	Se noteaza mentiunea proprietar neidentificat.	A1

C. Partea III. SARCINI .

Inscrieri privind dezmembramintele dreptului de proprietate, drepturi reale de garanţie şi sarcini	Referinţe
NU SUNT	

Neutilizabil în circuitul civil

Anexa Nr. 1 La Partea I

Teren

Nr cadastral	Suprafaţa (mp)*	Observaţii / Referinţe
	2.705	

* Suprafaţa este determinată in planul de proiecţie Stereo 70.

DETALII LINIARE IMOBIL

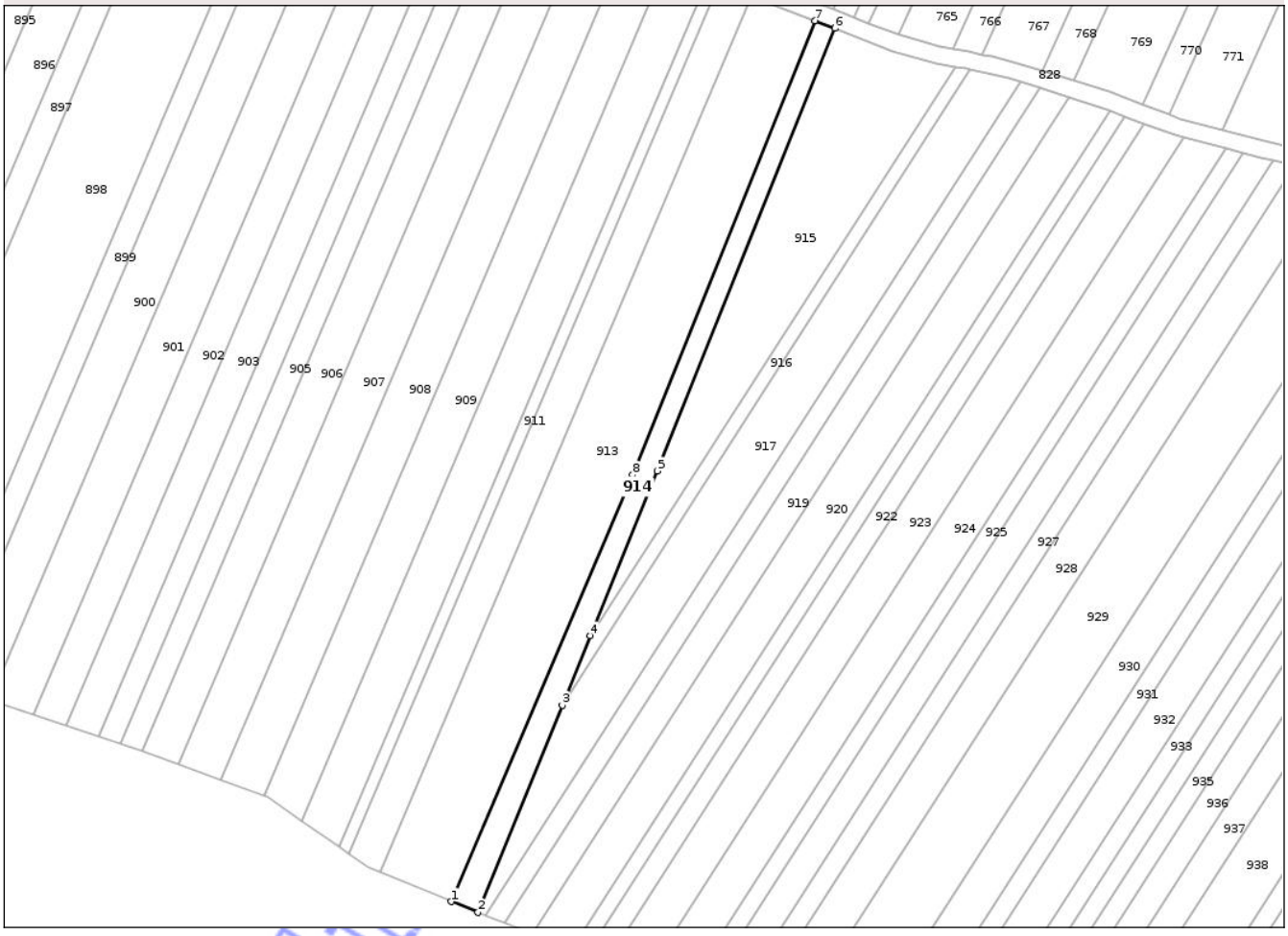

Date referitoare la teren

Crt	Categorie folosință	Intra vilan	Suprafaţa (mp)	Tarla	Parcelă	Nr. topo	Observaţii / Referinţe
1	ape statatoare	NU	2.705	18	71	-	CANAL.

Lungime Segmente
1) Valorile lungimilor segmentelor sunt obţinute din proiecţie în plan.

Punct început	X / Y	Punct sfârşit	X / Y	Lungime segment (** (m)
1	552.658,638 335.593,698	2	552.667,933 335.589,911	10.037
2	552.667,933 335.589,911	3	552.697,398 335.662,237	78.098
3	552.697,398 335.662,237	4	552.707,261 335.686,447	26.142
4	552.707,261 335.686,447	5	552.730,729 335.744,054	62.204
5	552.730,729 335.744,054	6	552.792,715 335.898,604	166.517

Document care conține date cu caracter personal, protejat de prevederile Regulamentului (UE) nr. 679/2016 și Legii 190/2018

Punct început	X / Y	Punct sfârşit	X / Y	Lungime segment (** (m)
6	552.792,715 335.898,604	7	552.785,792 335.901,278	7.421
7	552.785,792 335.901,278	8	552.722,014 335.742,666	170.954
8	552.722,014 335.742,666	1	552.658,638 335.593,698	161.889

** Lungimile segmentelor sunt determinate în planul de proiecţie Stereo 70 şi sunt rotunjite la 1 milimetru.
*** Distanţa dintre puncte este formată din segmente cumulate ce sunt mai mici decât valoarea 1 milimetru.

Neutilizabil în circuitul civil

DATE DESPRE IMOBILUL NR. 916

Oficiul de Cadastru şi Publicitate Imobiliară GIURGIU
Biroul de Cadastru şi Publicitate Imobiliară Giurgiu

A. Partea I. Descrierea imobilului

TEREN Extravilan

Adresa: Jud. Giurgiu

Nr. Crt	Nr cadastral Nr. topografic	Suprafaţa* (mp)	Observaţii / Referinţe
A1		1.200	Sector cadastral:36 Teren neimprejmuit;

B. Partea II. Proprietari şi acte

Inscrieri privitoare la dreptul de proprietate şi alte drepturi reale		Referinţe
/		
Act Administrativ nr. 49790, din 01/02/1995 emis de CJSDPAT GIURGIU;		
B1	Intabulare, drept de PROPRIETATE, dobandit prin Reconstituire, cota actuala 1/1, cota initiala 1/1	A1
	1) **TASICA VASILICA** 2) **CROITORU ELENA** 3) **IVAN FLOAREA** 4) **NEACSU ION**	

C. Partea III. SARCINI .

Inscrieri privind dezmembramintele dreptului de proprietate, drepturi reale de garanţie şi sarcini	Referinţe
NU SUNT	

Neutilizabil în circuitul civil

Anexa Nr. 1 La Partea I

Teren

Nr cadastral	Suprafaţa (mp)*	Observaţii / Referinţe
	1.200	

* Suprafaţa este determinată in planul de proiecţie Stereo 70.

DETALII LINIARE IMOBIL

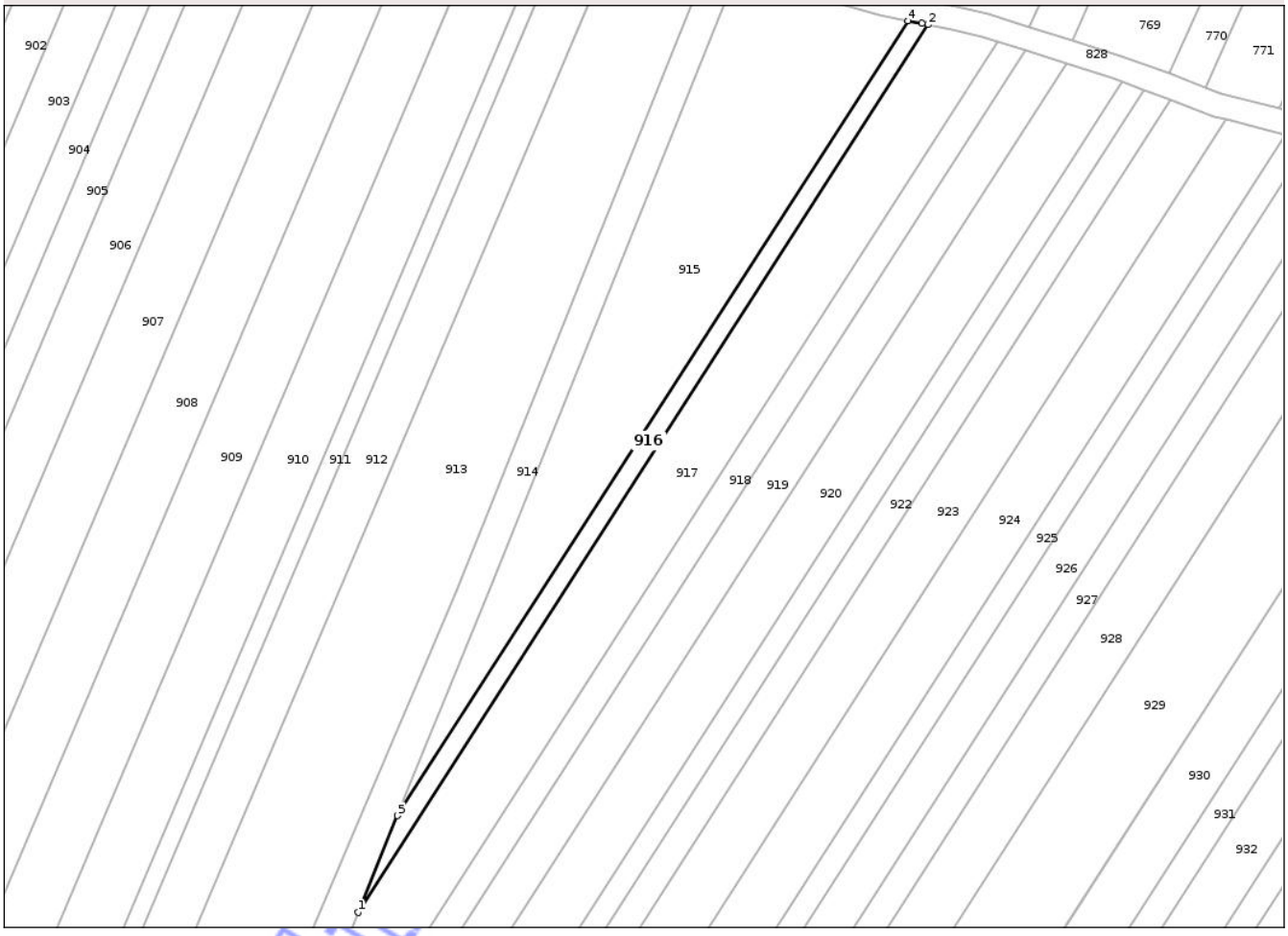

Date referitoare la teren

Crt	Categorie folosință	Intra vilan	Suprafaţa (mp)	Tarla	Parcelă	Nr. topo	Observaţii / Referinţe
1	arabil	NU	1.200	18	71	-	T18 P71 (DIN TP T14 P62)

Lungime Segmente
1) Valorile lungimilor segmentelor sunt obţinute din proiecţie în plan.

Punct început	X / Y	Punct sfârşit	X / Y	Lungime segment (** (m)
1	552.697,398 335.662,237	2	552.840,143 335.884,26	263.951
2	552.840,143 335.884,26	3	552.838,559 335.884,617	1.624
3	552.838,559 335.884,617	4	552.835,074 335.885,245	3.541
4	552.835,074 335.885,245	5	552.707,261 335.686,447	236.34
5	552.707,261 335.686,447	1	552.697,398 335.662,237	26.142

Document care conține date cu caracter personal, protejat de prevederile Regulamentului (UE) nr. 679/2016 și Legii 190/2018

**** Lungimile segmentelor sunt determinate în planul de proiecţie Stereo 70 şi sunt rotunjite la 1 milimetru.**
***** Distanţa dintre puncte este formată din segmente cumulate ce sunt mai mici decât valoarea 1 milimetru.**

Neutilizabil în circuitul civil

DATE DESPRE IMOBILUL NR. 917

Oficiul de Cadastru şi Publicitate Imobiliară GIURGIU
Biroul de Cadastru şi Publicitate Imobiliară Giurgiu

A. Partea I. Descrierea imobilului

TEREN Extravilan

Adresa: Jud. Giurgiu

Nr. Crt	Nr cadastral Nr. topografic	Suprafaţa* (mp)	Observaţii / Referinţe
A1		5.300	Sector cadastral:36 Teren neimprejmuit;

B. Partea II. Proprietari şi acte

Inscrieri privitoare la dreptul de proprietate şi alte drepturi reale		Referinţe
/		
Act Administrativ nr. 102378, din 27/11/2003 emis de CJSDPAT GIURGIU;		
B1	Intabulare, drept de PROPRIETATE, dobandit prin Reconstituire, cota actuala 1/1, cota initiala 1/1	A1
	1) **VASILE DUMITRU**	

C. Partea III. SARCINI .

Inscrieri privind dezmembramintele dreptului de proprietate, drepturi reale de garanţie şi sarcini	Referinţe
NU SUNT	

Neutilizabil în circuitul civil

Anexa Nr. 1 La Partea I

Teren

Nr cadastral	Suprafaţa (mp)*	Observaţii / Referinţe
	5.300	

* Suprafaţa este determinată in planul de proiecţie Stereo 70.

DETALII LINIARE IMOBIL

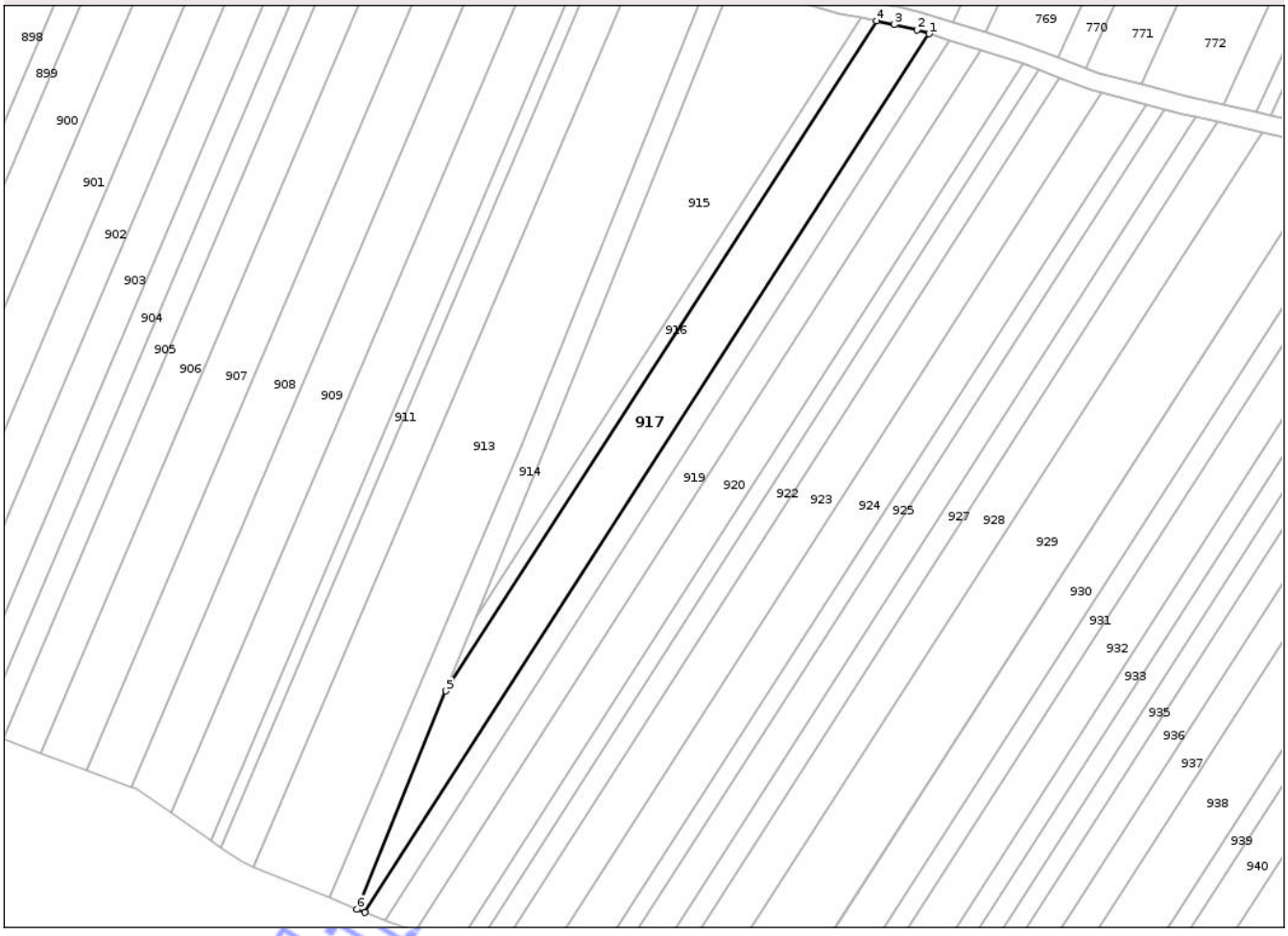

Date referitoare la teren

Crt	Categorie folosință	Intra vilan	Suprafaţa (mp)	Tarla	Parcelă	Nr. topo	Observaţii / Referinţe
1	arabil	NU	5.300	18	71	-	P71 (DIN TP P71/50)

Lungime Segmente
1) Valorile lungimilor segmentelor sunt obţinute din proiecţie în plan.

Punct început	X / Y	Punct sfârşit	X / Y	Lungime segment (** (m)
1	552.857,594 335.879,931	2	552.853,658 335.881,174	4.128
2	552.853,658 335.881,174	3	552.846,087 335.882,92	7.77
3	552.846,087 335.882,92	4	552.840,143 335.884,26	6.093
4	552.840,143 335.884,26	5	552.697,398 335.662,237	263.951
5	552.697,398 335.662,237	6	552.667,933 335.589,911	78.098

Document care conține date cu caracter personal, protejat de prevederile Regulamentului (UE) nr. 679/2016 și Legii 190/2018

Punct început	X / Y	Punct sfârşit	X / Y	Lungime segment (** (m)
6	552.667,933 335.589,911	7	552.670,502 335.588,932	2.749
7	552.670,502 335.588,932	1	552.857,594 335.879,931	345.954

**** Lungimile segmentelor sunt determinate în planul de proiecţie Stereo 70 şi sunt rotunjite la 1 milimetru.**
***** Distanţa dintre puncte este formată din segmente cumulate ce sunt mai mici decât valoarea 1 milimetru.**

Neutilizabil în circuitul civil

DATE DESPRE IMOBILUL NR. 918

Oficiul de Cadastru şi Publicitate Imobiliară GIURGIU
Biroul de Cadastru şi Publicitate Imobiliară Giurgiu

A. Partea I. Descrierea imobilului

TEREN Extravilan

Adresa: Jud. Giurgiu

Nr. Crt	Nr cadastral Nr. topografic	Suprafaţa* (mp)	Observaţii / Referinţe
A1		2.400	Sector cadastral:36 Teren neimprejmuit;

B. Partea II. Proprietari şi acte

Inscrieri privitoare la dreptul de proprietate şi alte drepturi reale		Referinţe
/		
Act Administrativ nr. 4337, din 14/01/1993 emis de CJSDPAT GIURGIU;		
B1	Intabulare, drept de PROPRIETATE, dobandit prin Reconstituire, cota actuala 1/1, cota initiala 1/1	A1
	1) **DRAGOMIR ALEXANDRA** 2) **DRAGOMIR ALEXANDRU**	

C. Partea III. SARCINI .

Inscrieri privind dezmembramintele dreptului de proprietate, drepturi reale de garanţie şi sarcini	Referinţe
NU SUNT	

Neutilizabil în circuitul civil

Anexa Nr. 1 La Partea I

Teren

Nr cadastral	Suprafaţa (mp)*	Observaţii / Referinţe
	2.400	

* Suprafaţa este determinată in planul de proiecţie Stereo 70.

DETALII LINIARE IMOBIL

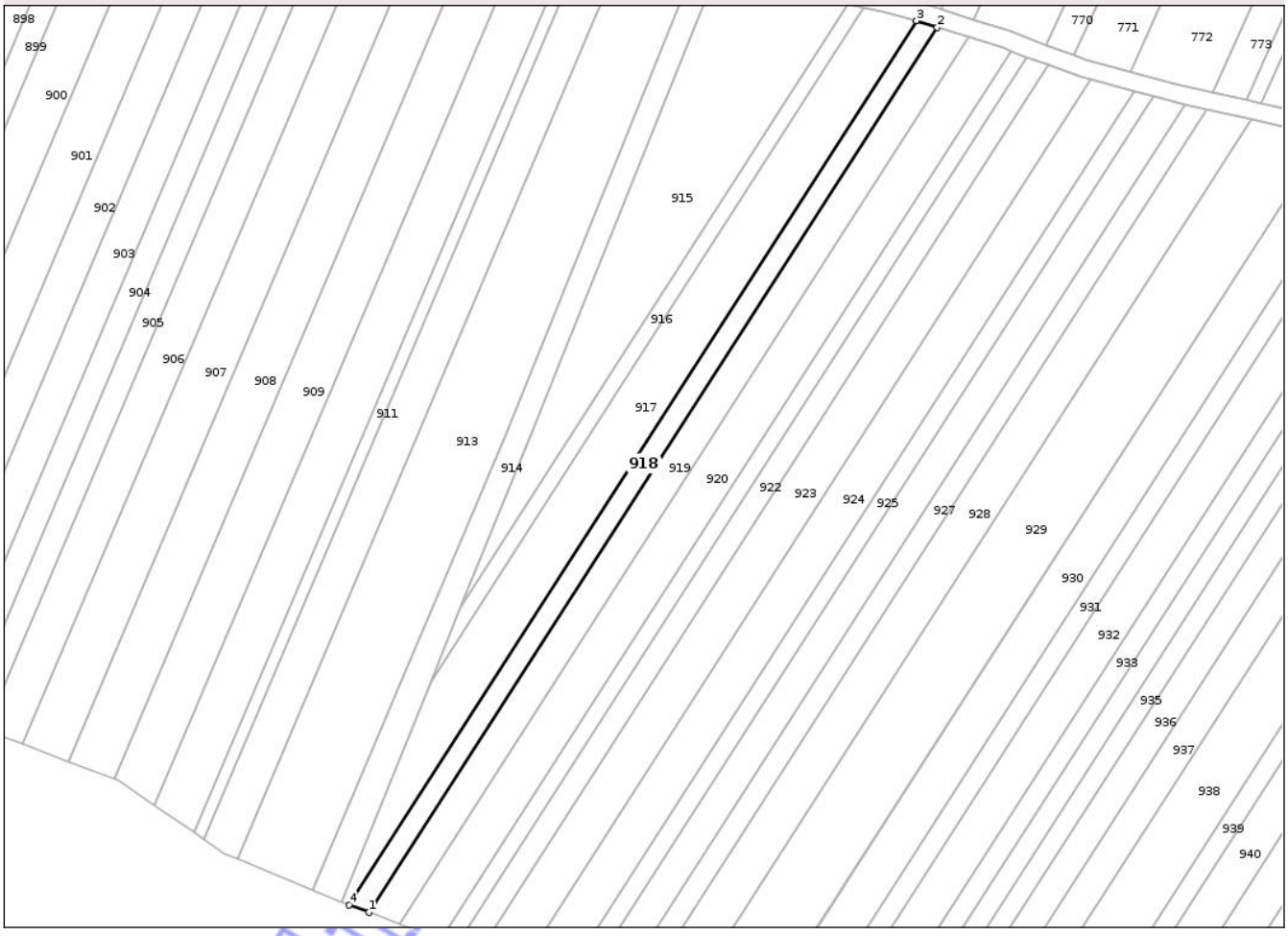

Date referitoare la teren

Crt	Categorie folosință	Intra vilan	Suprafaţa (mp)	Tarla	Parcelă	Nr. topo	Observaţii / Referinţe
1	arabil	NU	2.400	18	71	-	

Lungime Segmente
1) Valorile lungimilor segmentelor sunt obţinute din proiecţie în plan.

Punct început	X / Y	Punct sfârşit	X / Y	Lungime segment (** (m)
1	552.677,124 335.586,411	2	552.864,445 335.877,767	346.378
2	552.864,445 335.877,767	3	552.857,594 335.879,931	7.185
3	552.857,594 335.879,931	4	552.670,502 335.588,932	345.954
4	552.670,502 335.588,932	1	552.677,124 335.586,411	7.086

**** Lungimile segmentelor sunt determinate în planul de proiecţie Stereo 70 şi sunt rotunjite la 1 milimetru.**

Document care conține date cu caracter personal, protejat de prevederile Regulamentului (UE) nr. 679/2016 și Legii 190/2018

***** Distanţa dintre puncte este formată din segmente cumulate ce sunt mai mici decât valoarea 1 milimetru.**

Neutilizabil în circuitul civil

DATE DESPRE IMOBILUL NR. 919

Oficiul de Cadastru şi Publicitate Imobiliară GIURGIU
Biroul de Cadastru şi Publicitate Imobiliară Giurgiu

A. Partea I. Descrierea imobilului

TEREN Extravilan

Adresa: Jud. Giurgiu

Nr. Crt	Nr cadastral Nr. topografic	Suprafaţa* (mp)	Observaţii / Referinţe
A1		3.600	Sector cadastral:36 Teren neimprejmuit;

B. Partea II. Proprietari şi acte

Inscrieri privitoare la dreptul de proprietate şi alte drepturi reale		Referinţe
/		
Act Administrativ nr. 98198, din 18/04/2003 emis de CJSDPAT GIURGIU;		
B1	Intabulare, drept de PROPRIETATE, dobandit prin Reconstituire, cota actuala 1/1, cota initiala 1/1	A1
	1) **SERBAN MARIN** 2) **SERBAN ION** 3) **PARASCHIV NICULINA** 4) **DAMIAN DUMITRU**	

C. Partea III. SARCINI .

Inscrieri privind dezmembramintele dreptului de proprietate, drepturi reale de garanţie şi sarcini	Referinţe
NU SUNT	

Neutilizabil în circuitul civil

Anexa Nr. 1 La Partea I

Teren

Nr cadastral	Suprafaţa (mp)*	Observaţii / Referinţe
	3.600	

* Suprafaţa este determinată in planul de proiecţie Stereo 70.

DETALII LINIARE IMOBIL

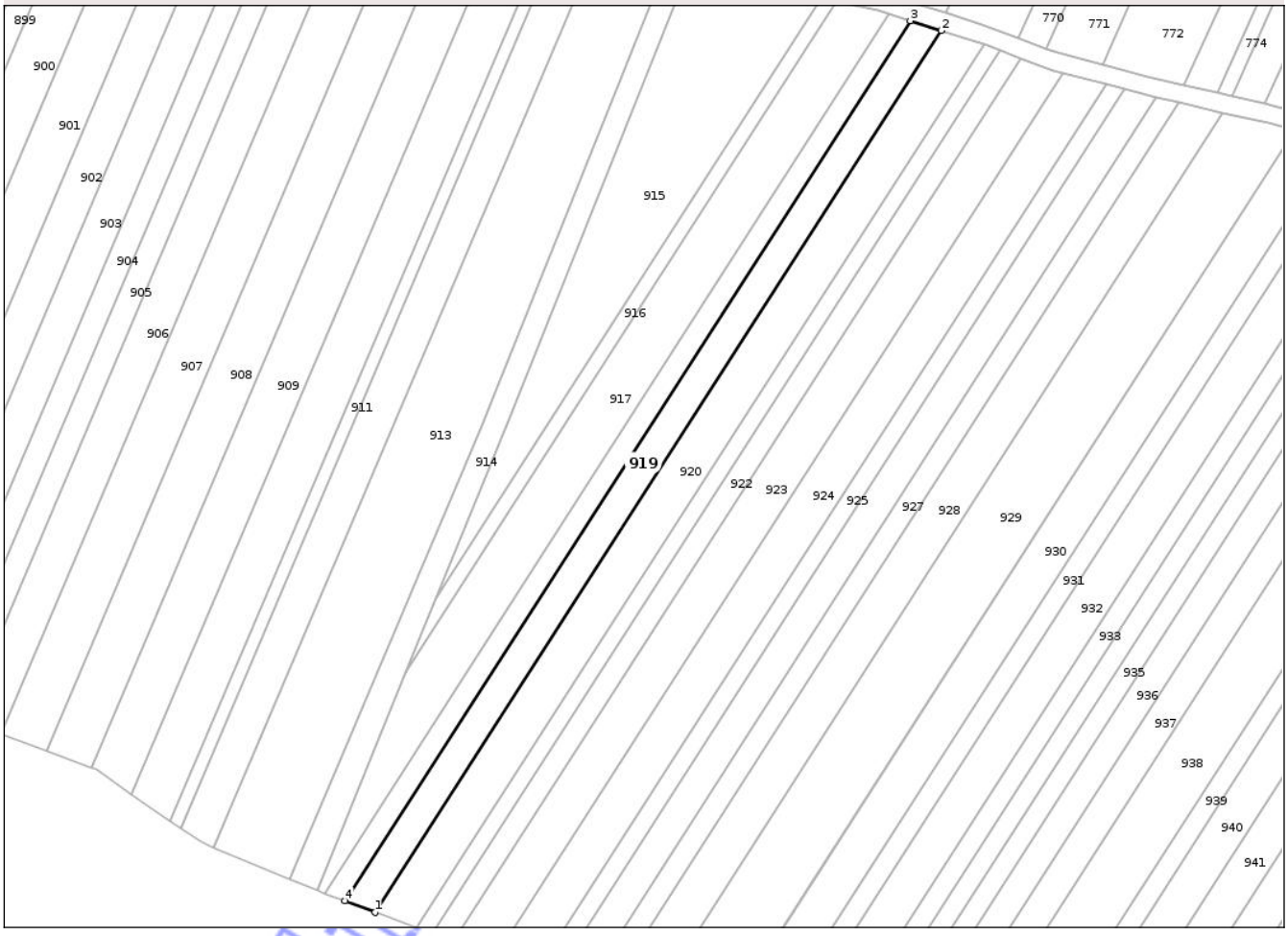

Date referitoare la teren

Crt	Categorie folosință	Intra vilan	Suprafaţa (mp)	Tarla	Parcelă	Nr. topo	Observaţii / Referinţe
1	arabil	NU	3.600	18	71	-	P71 (DIN TP P71/53)

Lungime Segmente
1) Valorile lungimilor segmentelor sunt obţinute din proiecţie în plan.

Punct început	X / Y	Punct sfârşit	X / Y	Lungime segment (** (m)
1	552.687,042 335.582,636	2	552.874,705 335.874,525	347.011
2	552.874,705 335.874,525	3	552.864,445 335.877,767	10.76
3	552.864,445 335.877,767	4	552.677,124 335.586,411	346.378
4	552.677,124 335.586,411	1	552.687,042 335.582,636	10.612

**** Lungimile segmentelor sunt determinate în planul de proiecţie Stereo 70 şi sunt rotunjite la 1 milimetru.**

Document care conține date cu caracter personal, protejat de prevederile Regulamentului (UE) nr. 679/2016 și Legii 190/2018

***** Distanţa dintre puncte este formată din segmente cumulate ce sunt mai mici decât valoarea 1 milimetru.**

Neutilizabil în circuitul civil

DATE DESPRE IMOBILUL NR. 920

Oficiul de Cadastru şi Publicitate Imobiliară GIURGIU
Biroul de Cadastru şi Publicitate Imobiliară Giurgiu

A. Partea I. Descrierea imobilului

TEREN Extravilan

Adresa: Jud. Giurgiu

Nr. Crt	Nr cadastral Nr. topografic	Suprafaţa* (mp)	Observaţii / Referinţe
A1		5.000	Sector cadastral:36 Teren neimprejmuit;

B. Partea II. Proprietari şi acte

Inscrieri privitoare la dreptul de proprietate şi alte drepturi reale		Referinţe
/		
Act Administrativ nr. 99460, din 10/11/2008 emis de CJSDPAT GIURGIU;		
B1	Intabulare, drept de PROPRIETATE, dobandit prin Reconstituire, cota actuala 1/1, cota initiala 1/1	A1
	1) **MANEA LUDMILA**	

C. Partea III. SARCINI .

Inscrieri privind dezmembramintele dreptului de proprietate, drepturi reale de garanţie şi sarcini	Referinţe
NU SUNT	

Neutilizabil în circuitul civil

Anexa Nr. 1 La Partea I

Teren

Nr cadastral	Suprafaţa (mp)*	Observaţii / Referinţe
	5.000	

* Suprafaţa este determinată in planul de proiecţie Stereo 70.

DETALII LINIARE IMOBIL

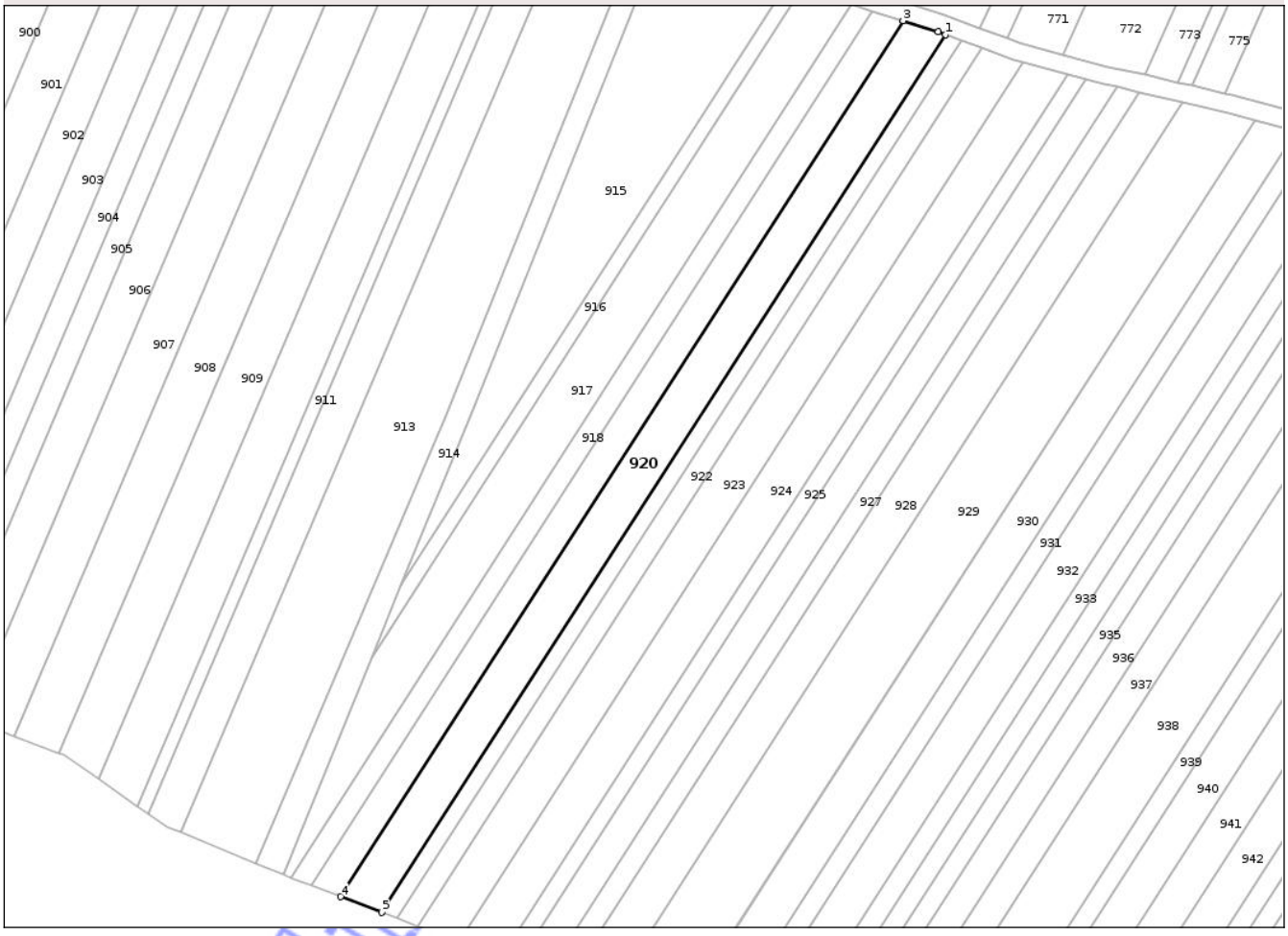

Date referitoare la teren

Crt	Categorie folosință	Intra vilan	Suprafaţa (mp)	Tarla	Parcelă	Nr. topo	Observaţii / Referinţe
1	arabil	NU	5.000	18	71	-	P71 (DIN TP P71/54)

Lungime Segmente
1) Valorile lungimilor segmentelor sunt obţinute din proiecţie în plan.

Punct început	X / Y	Punct sfârşit	X / Y	Lungime segment (** (m)
1	552.888,849 335.869,913	2	552.886,406 335.870,829	2.609
2	552.886,406 335.870,829	3	552.874,705 335.874,525	12.271
3	552.874,705 335.874,525	4	552.687,042 335.582,636	347.011
4	552.687,042 335.582,636	5	552.700,787 335.577,405	14.707
5	552.700,787 335.577,405	1	552.888,849 335.869,913	347.747

Document care conține date cu caracter personal, protejat de prevederile Regulamentului (UE) nr. 679/2016 și Legii 190/2018

**** Lungimile segmentelor sunt determinate în planul de proiecţie Stereo 70 şi sunt rotunjite la 1 milimetru.**
***** Distanţa dintre puncte este formată din segmente cumulate ce sunt mai mici decât valoarea 1 milimetru.**

Neutilizabil în circuitul civil

DATE DESPRE IMOBILUL NR. 921

Oficiul de Cadastru şi Publicitate Imobiliară GIURGIU
Biroul de Cadastru şi Publicitate Imobiliară Giurgiu

A. Partea I. Descrierea imobilului

TEREN Extravilan

Adresa: Jud. Giurgiu

Nr. Crt	Nr cadastral Nr. topografic	Suprafaţa* (mp)	Observaţii / Referinţe
A1		1.900	Sector cadastral:36 Teren neimprejmuit;

B. Partea II. Proprietari şi acte

Inscrieri privitoare la dreptul de proprietate şi alte drepturi reale		Referinţe
/		
Act Administrativ nr. 49772, din 31/01/1995 emis de CJSDPAT GIURGIU;		
B1	Intabulare, drept de PROPRIETATE, dobandit prin Reconstituire, cota actuala 1/1, cota initiala 1/1	A1
	1) **COSTACHE ION**	

C. Partea III. SARCINI .

Inscrieri privind dezmembramintele dreptului de proprietate, drepturi reale de garanţie şi sarcini	Referinţe
NU SUNT	

Neutilizabil în circuitul civil

Anexa Nr. 1 La Partea I

Teren

Nr cadastral	Suprafaţa (mp)*	Observaţii / Referinţe
	1.900	

* Suprafaţa este determinată in planul de proiecţie Stereo 70.

DETALII LINIARE IMOBIL

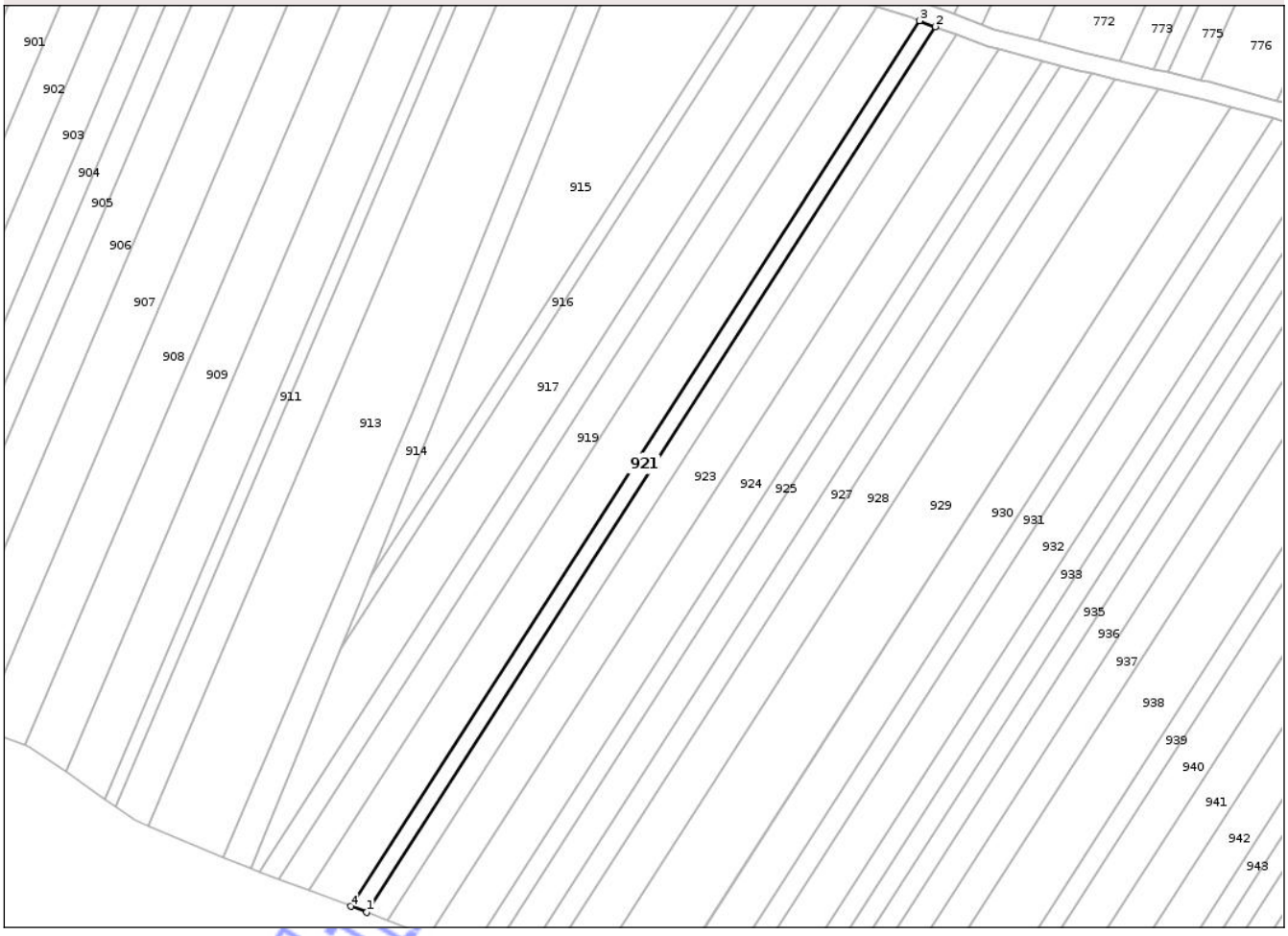

Date referitoare la teren

Crt	Categorie folosință	Intra vilan	Suprafaţa (mp)	Tarla	Parcelă	Nr. topo	Observaţii / Referinţe
1	arabil	NU	1.900	18	71	-	

Lungime Segmente
1) Valorile lungimilor segmentelor sunt obţinute din proiecţie în plan.

Punct început	X / Y	Punct sfârşit	X / Y	Lungime segment (** (m)
1	552.706,005 335.575,419	2	552.894,083 335.867,952	347.777
2	552.894,083 335.867,952	3	552.888,849 335.869,913	5.589
3	552.888,849 335.869,913	4	552.700,787 335.577,405	347.747
4	552.700,787 335.577,405	1	552.706,005 335.575,419	5.583

**** Lungimile segmentelor sunt determinate în planul de proiecţie Stereo 70 şi sunt rotunjite la 1 milimetru.**

Document care conține date cu caracter personal, protejat de prevederile Regulamentului (UE) nr. 679/2016 și Legii 190/2018

***** Distanţa dintre puncte este formată din segmente cumulate ce sunt mai mici decât valoarea 1 milimetru.**

Neutilizabil în circuitul civil

DATE DESPRE IMOBILUL NR. 922

Oficiul de Cadastru şi Publicitate Imobiliară GIURGIU
Biroul de Cadastru şi Publicitate Imobiliară Giurgiu

A. Partea I. Descrierea imobilului

TEREN Extravilan

Adresa: Jud. Giurgiu

Nr. Crt	Nr cadastral Nr. topografic	Suprafaţa* (mp)	Observaţii / Referinţe
A1		2.500	Sector cadastral:36 Teren neimprejmuit;

B. Partea II. Proprietari şi acte

Inscrieri privitoare la dreptul de proprietate şi alte drepturi reale		Referinţe
/		
Act Administrativ nr. 51397, din 14/04/1995 emis de CJSDPAT GIURGIU;		
B1	Intabulare, drept de PROPRIETATE, dobandit prin Reconstituire, cota actuala 1/1, cota initiala 1/1	A1
	1) **NAE ION** 2) **SCARLAT ELEONORA** 3) **MATEI PETRA** 4) **NAE DUMITRU**	

C. Partea III. SARCINI .

Inscrieri privind dezmembramintele dreptului de proprietate, drepturi reale de garanţie şi sarcini	Referinţe
NU SUNT	

Neutilizabil în circuitul civil

Anexa Nr. 1 La Partea I

Teren

Nr cadastral	Suprafaţa (mp)*	Observaţii / Referinţe
	2.500	

* Suprafaţa este determinată in planul de proiecţie Stereo 70.

DETALII LINIARE IMOBIL

Date referitoare la teren

Crt	Categorie folosință	Intra vilan	Suprafaţa (mp)	Tarla	Parcelă	Nr. topo	Observaţii / Referinţe
1	arabil	NU	2.500	18	71	-	

Lungime Segmente
1) Valorile lungimilor segmentelor sunt obţinute din proiecţie în plan.

Punct început	X / Y	Punct sfârşit	X / Y	Lungime segment (** (m)
1	552.712,871 335.572,805	2	552.900,969 335.865,37	347.815
2	552.900,969 335.865,37	3	552.894,083 335.867,952	7.354
3	552.894,083 335.867,952	4	552.706,005 335.575,419	347.777
4	552.706,005 335.575,419	1	552.712,871 335.572,805	7.347

**** Lungimile segmentelor sunt determinate în planul de proiecţie Stereo 70 şi sunt rotunjite la 1 milimetru.**

Document care conține date cu caracter personal, protejat de prevederile Regulamentului (UE) nr. 679/2016 și Legii 190/2018

***** Distanţa dintre puncte este formată din segmente cumulate ce sunt mai mici decât valoarea 1 milimetru.**

Neutilizabil în circuitul civil

DATE DESPRE IMOBILUL NR. 923

Oficiul de Cadastru şi Publicitate Imobiliară GIURGIU
Biroul de Cadastru şi Publicitate Imobiliară Giurgiu

A. Partea I. Descrierea imobilului

TEREN Extravilan

Adresa: Jud. Giurgiu

Nr. Crt	Nr cadastral Nr. topografic	Suprafaţa* (mp)	Observaţii / Referinţe
A1	30760	5.000	Sector cadastral:36 Teren neimprejmuit;

B. Partea II. Proprietari şi acte

Inscrieri privitoare la dreptul de proprietate şi alte drepturi reale		Referinţe
24820 / 17/04/2019		
Act Notarial nr. 843, din 08/04/2019 emis de Tudor Maria Amalia;		
B4	Intabulare, drept de PROPRIETATEtitlu cumparare, dobandit prin Conventie, cota actuala 1/1, cota initiala 1/1	A1
	1) **CZM VASTLAND SRL**, CIF:39731340	

C. Partea III. SARCINI .

Inscrieri privind dezmembramintele dreptului de proprietate, drepturi reale de garanţie şi sarcini	Referinţe
NU SUNT	

Neutilizabil în circuitul civil

Anexa Nr. 1 La Partea I

Teren

Nr cadastral	Suprafaţa (mp)*	Observaţii / Referinţe
30760	5.000	

* Suprafaţa este determinată in planul de proiecţie Stereo 70.

DETALII LINIARE IMOBIL

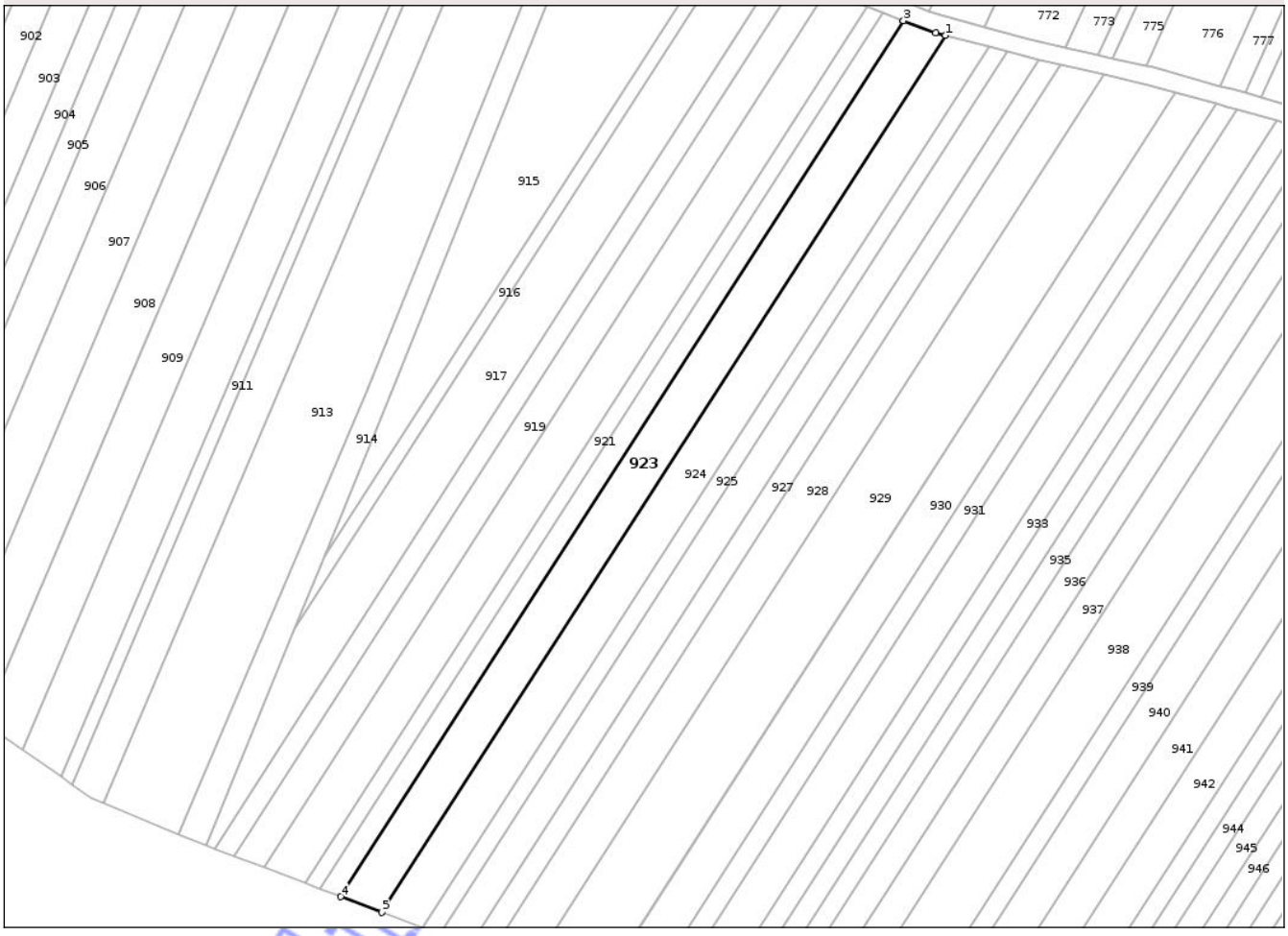

Date referitoare la teren

Crt	Categorie folosință	Intra vilan	Suprafaţa (mp)	Tarla	Parcelă	Nr. topo	Observaţii / Referinţe
1	arabil	NU	5.000	18	71	-	

Lungime Segmente
1) Valorile lungimilor segmentelor sunt obţinute din proiecţie în plan.

Punct început	X / Y	Punct sfârşit	X / Y	Lungime segment (** (m)
1	552.914,922 335.860,496	2	552.911,703 335.861,347	3.33
2	552.911,703 335.861,347	3	552.900,969 335.865,37	11.463
3	552.900,969 335.865,37	4	552.712,871 335.572,805	347.815
4	552.712,871 335.572,805	5	552.726,598 335.567,581	14.687
5	552.726,598 335.567,581	1	552.914,922 335.860,496	348.231

Document care conține date cu caracter personal, protejat de prevederile Regulamentului (UE) nr. 679/2016 și Legii 190/2018

** Lungimile segmentelor sunt determinate în planul de proiecţie Stereo 70 şi sunt rotunjite la 1 milimetru.
*** Distanţa dintre puncte este formată din segmente cumulate ce sunt mai mici decât valoarea 1 milimetru.

Neutilizabil în circuitul civil

DATE DESPRE IMOBILUL NR. 924

Oficiul de Cadastru şi Publicitate Imobiliară GIURGIU
Biroul de Cadastru şi Publicitate Imobiliară Giurgiu

A. Partea I. Descrierea imobilului

TEREN Extravilan

Adresa: Jud. Giurgiu

Nr. Crt	Nr cadastral Nr. topografic	Suprafaţa* (mp)	Observaţii / Referinţe
A1	30672	5.000	Sector cadastral:36 Teren neimprejmuit;

B. Partea II. Proprietari şi acte

Inscrieri privitoare la dreptul de proprietate şi alte drepturi reale		Referinţe
24900 / 17/04/2019		
Act Notarial nr. 843, din 08/04/2019 emis de Tudor Maria Amalia;		
B4	Intabulare, drept de PROPRIETATEtitlu cumparare, dobandit prin Conventie, cota actuala 1/1, cota initiala 1/1	A1
	1) **CZM VASTLAND SRL**, CIF:39731340	

C. Partea III. SARCINI .

Inscrieri privind dezmembramintele dreptului de proprietate, drepturi reale de garanţie şi sarcini	Referinţe
NU SUNT	

Neutilizabil în circuitul civil

Anexa Nr. 1 La Partea I

Teren

Nr cadastral	Suprafaţa (mp)*	Observaţii / Referinţe
30672	5.000	

* Suprafaţa este determinată in planul de proiecţie Stereo 70.

DETALII LINIARE IMOBIL

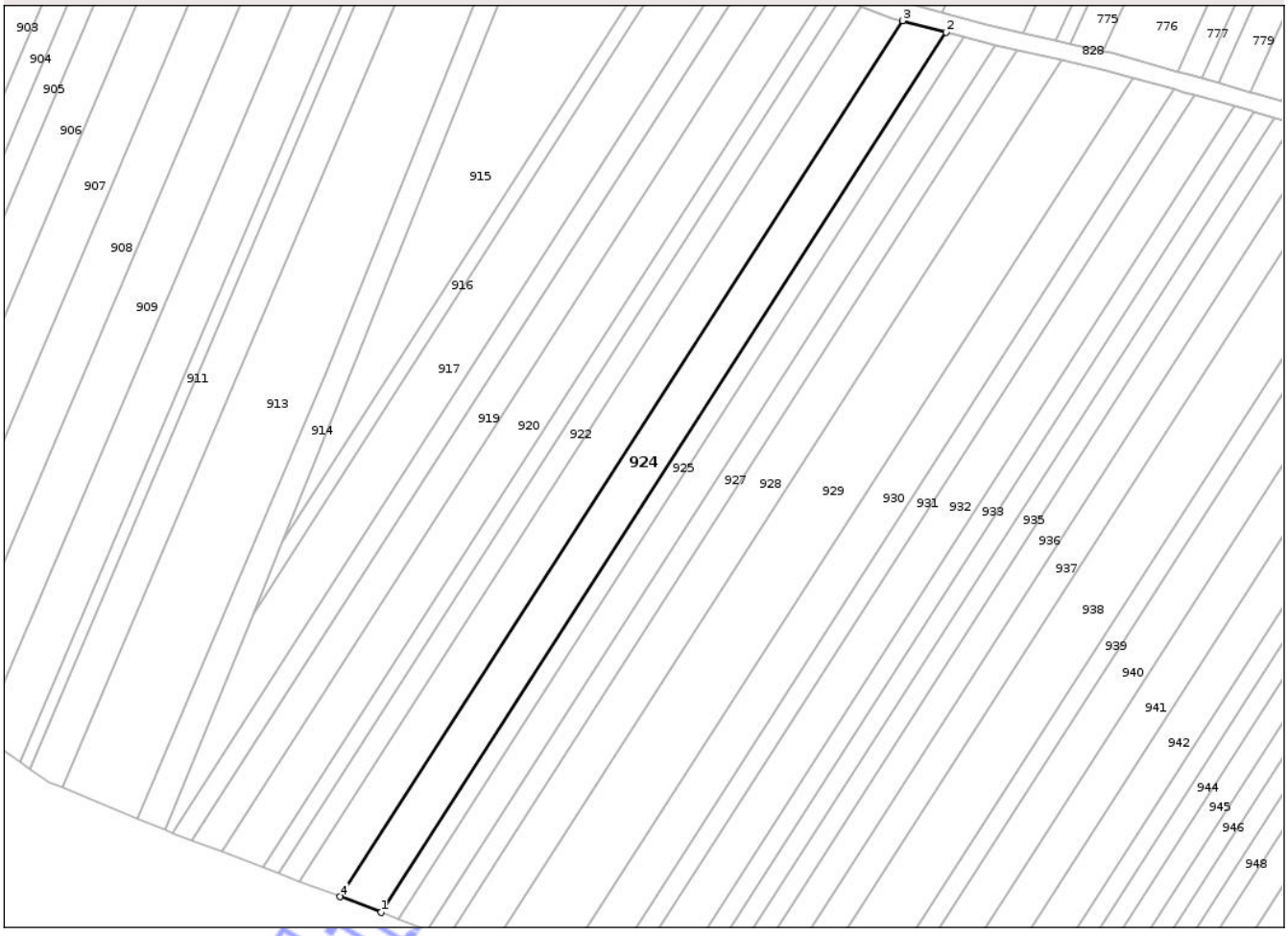

Date referitoare la teren

Crt	Categorie folosință	Intra vilan	Suprafaţa (mp)	Tarla	Parcelă	Nr. topo	Observaţii / Referinţe
1	arabil	NU	5.000	18	71	-	

Lungime Segmente
1) Valorile lungimilor segmentelor sunt obţinute din proiecţie în plan.

Punct început	X / Y	Punct sfârşit	X / Y	Lungime segment (** (m)
1	552.740,28 335.562,373	2	552.929,478 335.856,648	349.848
2	552.929,478 335.856,648	3	552.914,922 335.860,496	15.056
3	552.914,922 335.860,496	4	552.726,598 335.567,581	348.231
4	552.726,598 335.567,581	1	552.740,28 335.562,373	14.64

**** Lungimile segmentelor sunt determinate în planul de proiecţie Stereo 70 şi sunt rotunjite la 1 milimetru.**

Document care conține date cu caracter personal, protejat de prevederile Regulamentului (UE) nr. 679/2016 și Legii 190/2018

***** Distanţa dintre puncte este formată din segmente cumulate ce sunt mai mici decât valoarea 1 milimetru.**

Neutilizabil în circuitul civil

DATE DESPRE IMOBILUL NR. 925

Oficiul de Cadastru şi Publicitate Imobiliară GIURGIU
Biroul de Cadastru şi Publicitate Imobiliară Giurgiu

A. Partea I. Descrierea imobilului

TEREN Extravilan

Adresa: Jud. Giurgiu

Nr. Crt	Nr cadastral Nr. topografic	Suprafaţa* (mp)	Observaţii / Referinţe
A1		2.100	Sector cadastral:36 Teren neimprejmuit;

B. Partea II. Proprietari şi acte

Inscrieri privitoare la dreptul de proprietate şi alte drepturi reale		Referinţe
/		
Act Administrativ nr. 116241, din 16/03/2006 emis de CJSDPAT GIURGIU;		
B1	Intabulare, drept de PROPRIETATE, dobandit prin Reconstituire, cota actuala 1/1, cota initiala 1/1	A1
	1) **PITIGOI ALEXANDRA**	

C. Partea III. SARCINI .

Inscrieri privind dezmembramintele dreptului de proprietate, drepturi reale de garanţie şi sarcini	Referinţe
NU SUNT	

Neutilizabil în circuitul civil

Anexa Nr. 1 La Partea I

Teren

Nr cadastral	Suprafaţa (mp)*	Observaţii / Referinţe
	2.100	

* Suprafaţa este determinată in planul de proiecţie Stereo 70.

DETALII LINIARE IMOBIL

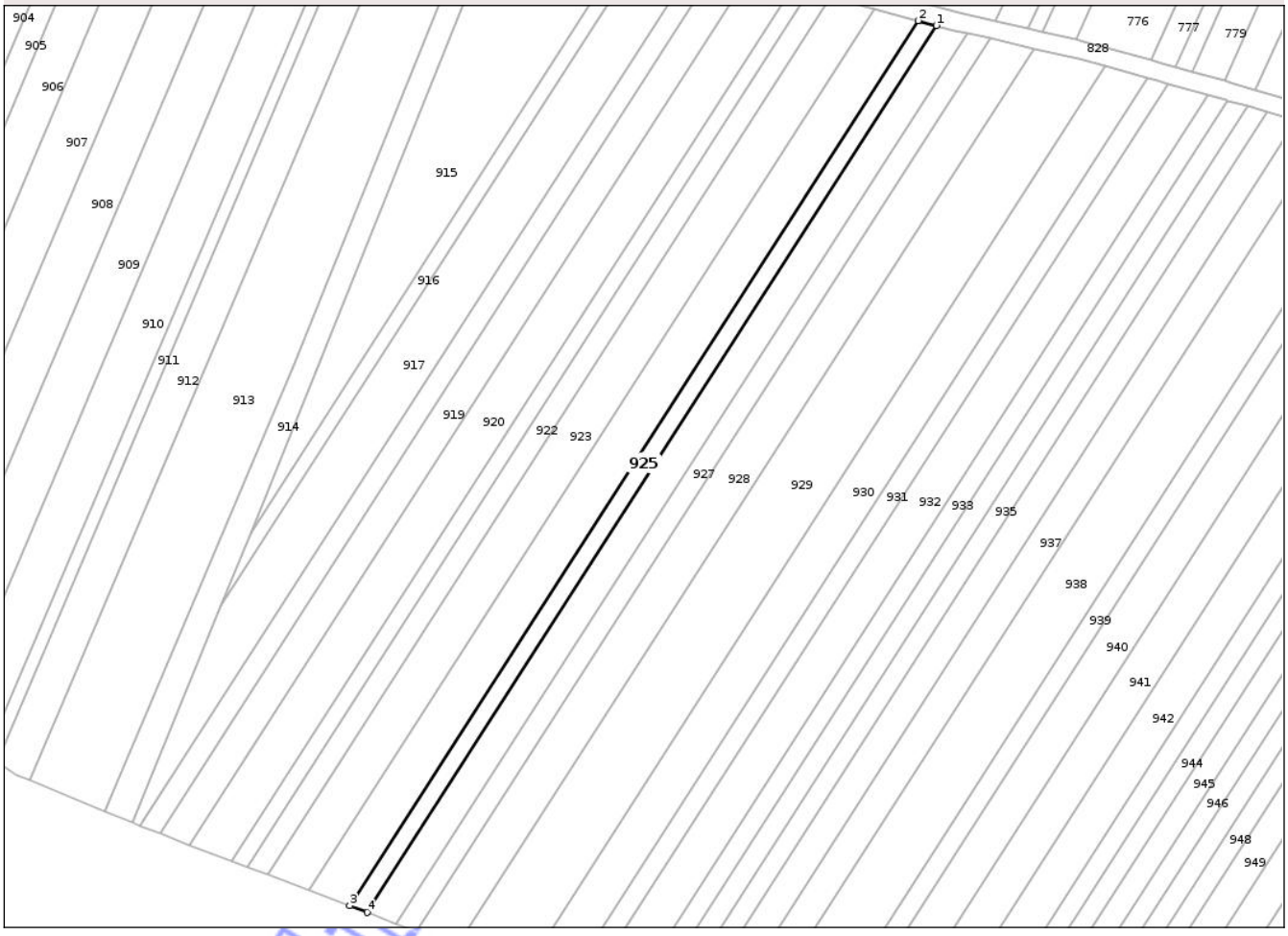

Date referitoare la teren

Crt	Categorie folosință	Intra vilan	Suprafaţa (mp)	Tarla	Parcelă	Nr. topo	Observaţii / Referinţe
1	arabil	NU	2.100	18	71	-	

Lungime Segmente
1) Valorile lungimilor segmentelor sunt obţinute din proiecţie în plan.

Punct început	X / Y	Punct sfârşit	X / Y	Lungime segment (** (m)
1	552.935,571 335.855,037	2	552.929,478 335.856,648	6.302
2	552.929,478 335.856,648	3	552.740,28 335.562,373	349.848
3	552.740,28 335.562,373	4	552.746,008 335.560,193	6.129
4	552.746,008 335.560,193	1	552.935,571 335.855,037	350.524

**** Lungimile segmentelor sunt determinate în planul de proiecţie Stereo 70 şi sunt rotunjite la 1 milimetru.**

Document care conține date cu caracter personal, protejat de prevederile Regulamentului (UE) nr. 679/2016 și Legii 190/2018

***** Distanţa dintre puncte este formată din segmente cumulate ce sunt mai mici decât valoarea 1 milimetru.**

Neutilizabil în circuitul civil

DATE DESPRE IMOBILUL NR. 926

Oficiul de Cadastru şi Publicitate Imobiliară GIURGIU
Biroul de Cadastru şi Publicitate Imobiliară Giurgiu

A. Partea I. Descrierea imobilului

TEREN Extravilan
Adresa: Jud. Giurgiu

Nr. Crt	Nr cadastral Nr. topografic	Suprafaţa* (mp)	Observaţii / Referinţe
A1		3.600	Sector cadastral:36 Teren neimprejmuit;

B. Partea II. Proprietari şi acte

Inscrieri privitoare la dreptul de proprietate şi alte drepturi reale		Referinţe
/		
Act Administrativ nr. 60039, din 12/12/1996 emis de CJSDPAT GIURGIU;		
B1	Intabulare, drept de PROPRIETATE, dobandit prin Reconstituire, cota actuala 1/1, cota initiala 1/1	A1
	1) **STEFAN T PROFIRA**	

C. Partea III. SARCINI .

Inscrieri privind dezmembramintele dreptului de proprietate, drepturi reale de garanţie şi sarcini	Referinţe
NU SUNT	

Neutilizabil în circuitul civil

Anexa Nr. 1 La Partea I

Teren

Nr cadastral	Suprafaţa (mp)*	Observaţii / Referinţe
	3.600	

* Suprafaţa este determinată in planul de proiecţie Stereo 70.

DETALII LINIARE IMOBIL

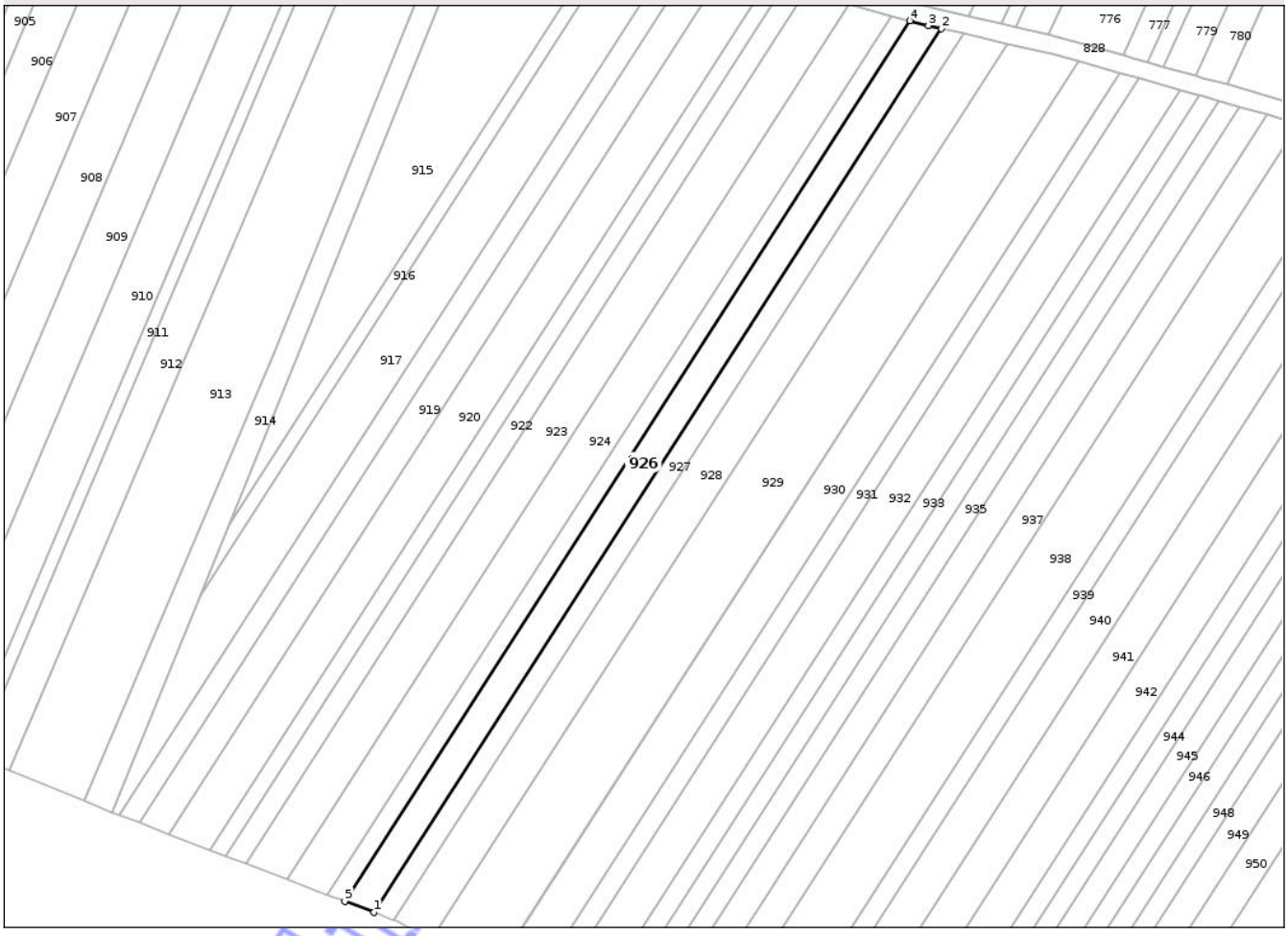

Date referitoare la teren

Crt	Categorie folosință	Intra vilan	Suprafaţa (mp)	Tarla	Parcelă	Nr. topo	Observaţii / Referinţe
1	arabil	NU	3.600	18	71	-	

Lungime Segmente
1) Valorile lungimilor segmentelor sunt obţinute din proiecţie în plan.

Punct început	X / Y	Punct sfârşit	X / Y	Lungime segment (** (m)
1	552.755,8 335.556,466	2	552.946,073 335.852,413	351.836
2	552.946,073 335.852,413	3	552.941,658 335.853,428	4.53
3	552.941,658 335.853,428	4	552.935,571 335.855,037	6.296
4	552.935,571 335.855,037	5	552.746,008 335.560,193	350.524
5	552.746,008 335.560,193	1	552.755,8 335.556,466	10.477

Document care conține date cu caracter personal, protejat de prevederile Regulamentului (UE) nr. 679/2016 și Legii 190/2018

** Lungimile segmentelor sunt determinate în planul de proiecţie Stereo 70 şi sunt rotunjite la 1 milimetru.
*** Distanţa dintre puncte este formată din segmente cumulate ce sunt mai mici decât valoarea 1 milimetru.

Neutilizabil în circuitul civil

DATE DESPRE IMOBILUL NR. 927

Oficiul de Cadastru şi Publicitate Imobiliară GIURGIU
Biroul de Cadastru şi Publicitate Imobiliară Giurgiu

A. Partea I. Descrierea imobilului

TEREN Extravilan
Adresa: Jud. Giurgiu

Nr. Crt	Nr cadastral Nr. topografic	Suprafaţa* (mp)	Observaţii / Referinţe
A1	30651	2.500	Sector cadastral:36 Teren neimprejmuit;

B. Partea II. Proprietari şi acte

Inscrieri privitoare la dreptul de proprietate şi alte drepturi reale		Referinţe
11426 / 25/02/2019		
Act Notarial nr. 403, din 19/02/2019 emis de Tudor Maria Amalia;		
B4	Intabulare, drept de PROPRIETATEtitlu cumparare, dobandit prin Conventie, cota actuala 1/1, cota initiala 1/1	A1
	1) **CZM VASTLAND SRL**, CIF:39731340	

C. Partea III. SARCINI .

Inscrieri privind dezmembramintele dreptului de proprietate, drepturi reale de garanţie şi sarcini	Referinţe
NU SUNT	

Neutilizabil în circuitul civil

Anexa Nr. 1 La Partea I

Teren

Nr cadastral	Suprafaţa (mp)*	Observaţii / Referinţe
30651	2.500	

* Suprafaţa este determinată in planul de proiecţie Stereo 70.

DETALII LINIARE IMOBIL

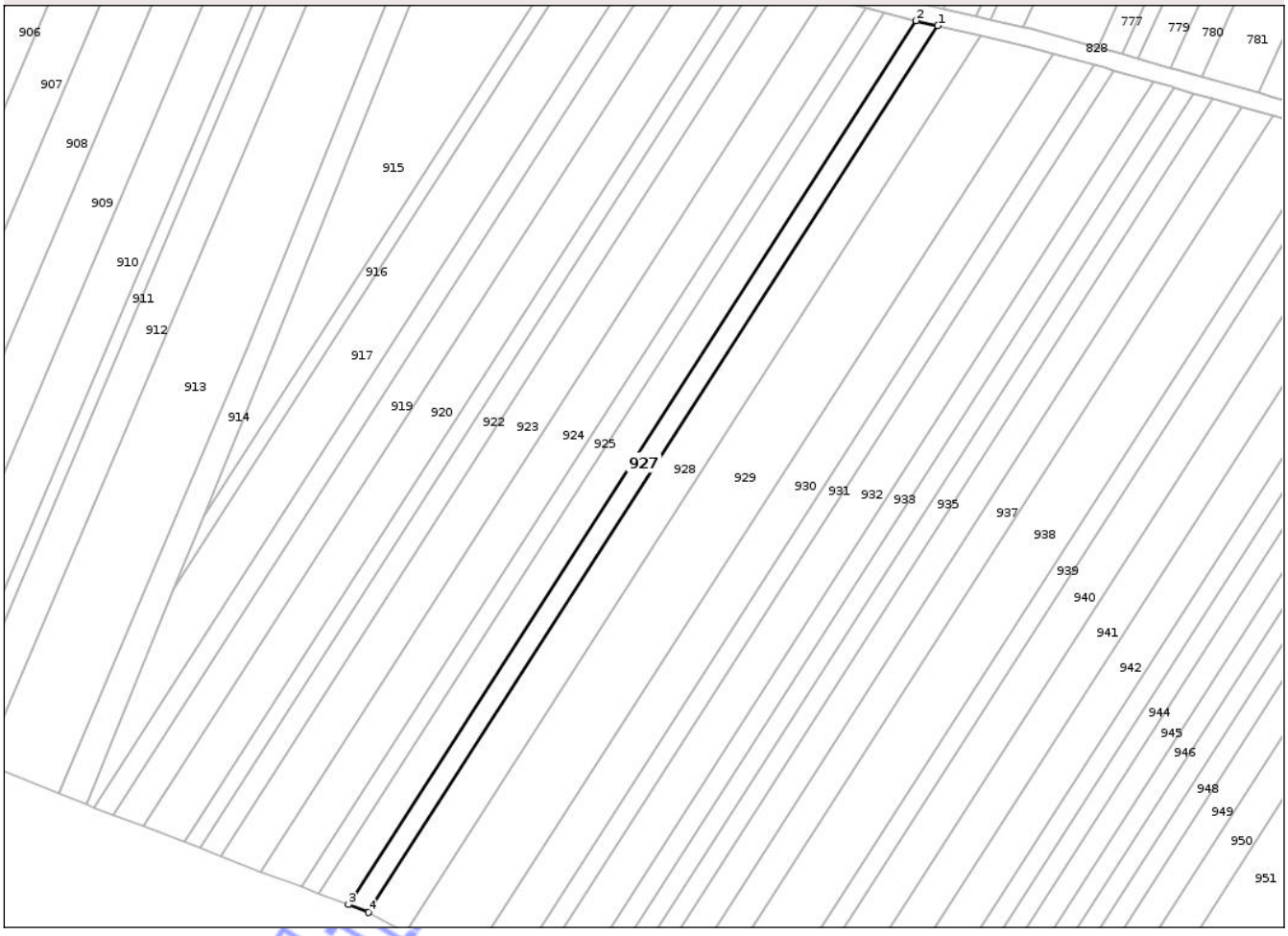

Date referitoare la teren

Crt	Categorie folosință	Intra vilan	Suprafaţa (mp)	Tarla	Parcelă	Nr. topo	Observaţii / Referinţe
1	arabil	NU	2.500	18	71	-	

Lungime Segmente
1) Valorile lungimilor segmentelor sunt obţinute din proiecţie în plan.

Punct început	X / Y	Punct sfârşit	X / Y	Lungime segment (** (m)
1	552.953,422 335.850,724	2	552.946,073 335.852,413	7.541
2	552.946,073 335.852,413	3	552.755,8 335.556,466	351.836
3	552.755,8 335.556,466	4	552.762,577 335.553,887	7.251
4	552.762,577 335.553,887	1	552.953,422 335.850,724	352.894

**** Lungimile segmentelor sunt determinate în planul de proiecţie Stereo 70 şi sunt rotunjite la 1 milimetru.**

Document care conține date cu caracter personal, protejat de prevederile Regulamentului (UE) nr. 679/2016 și Legii 190/2018

***** Distanţa dintre puncte este formată din segmente cumulate ce sunt mai mici decât valoarea 1 milimetru.**

Neutilizabil în circuitul civil

DATE DESPRE IMOBILUL NR. 928

Oficiul de Cadastru şi Publicitate Imobiliară GIURGIU
Biroul de Cadastru şi Publicitate Imobiliară Giurgiu

A. Partea I. Descrierea imobilului

TEREN Extravilan

Adresa: Jud. Giurgiu

Nr. Crt	Nr cadastral Nr. topografic	Suprafaţa* (mp)	Observaţii / Referinţe
A1		5.000	Sector cadastral:36 Teren neimprejmuit;

B. Partea II. Proprietari şi acte

Inscrieri privitoare la dreptul de proprietate şi alte drepturi reale		Referinţe
/		
Act Administrativ nr. 60018, din 24/04/1996 emis de CJSDPAT GIURGIU;		
B1	Intabulare, drept de PROPRIETATE, dobandit prin Reconstituire, cota actuala 1/1, cota initiala 1/1	A1
	1) **CROITORU DUMITRA**	

C. Partea III. SARCINI .

Inscrieri privind dezmembramintele dreptului de proprietate, drepturi reale de garanţie şi sarcini	Referinţe
NU SUNT	

Neutilizabil în circuitul civil

Anexa Nr. 1 La Partea I

Teren

Nr cadastral	Suprafaţa (mp)*	Observaţii / Referinţe
	5.000	

* Suprafaţa este determinată in planul de proiecţie Stereo 70.

DETALII LINIARE IMOBIL

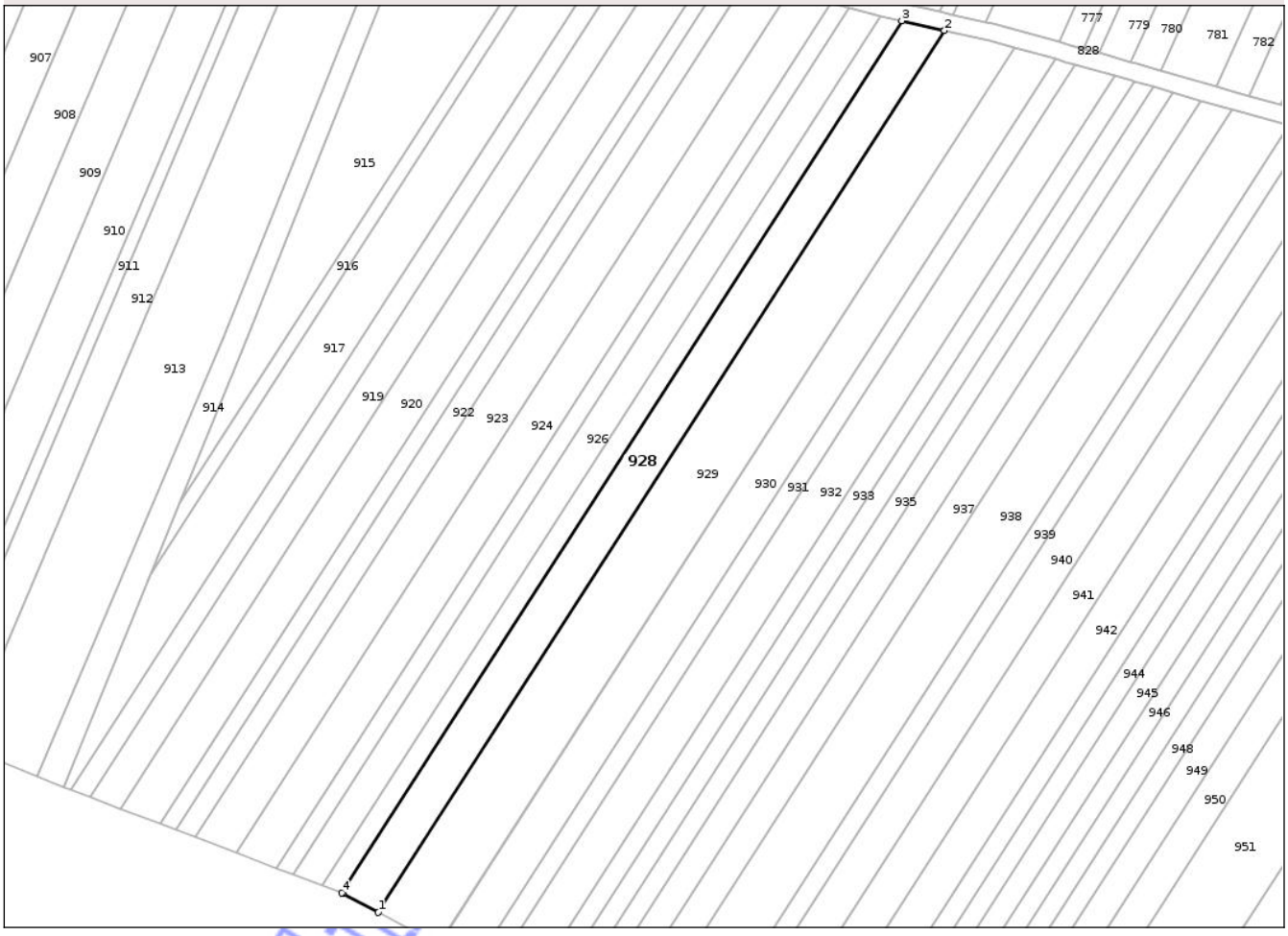

Date referitoare la teren

Crt	Categorie folosință	Intra vilan	Suprafaţa (mp)	Tarla	Parcelă	Nr. topo	Observaţii / Referinţe
1	arabil	NU	5.000	18	71	-	

Lungime Segmente
1) Valorile lungimilor segmentelor sunt obţinute din proiecţie în plan.

Punct început	X / Y	Punct sfârşit	X / Y	Lungime segment (** (m)
1	552.775,09 335.547,291	2	552.968,019 335.847,369	356.747
2	552.968,019 335.847,369	3	552.953,422 335.850,724	14.978
3	552.953,422 335.850,724	4	552.762,577 335.553,887	352.894
4	552.762,577 335.553,887	5	552.763,013 335.553,721	0.467
5	552.763,013 335.553,721	1	552.775,09 335.547,291	13.682

Document care conține date cu caracter personal, protejat de prevederile Regulamentului (UE) nr. 679/2016 și Legii 190/2018

** Lungimile segmentelor sunt determinate în planul de proiecţie Stereo 70 şi sunt rotunjite la 1 milimetru.
*** Distanţa dintre puncte este formată din segmente cumulate ce sunt mai mici decât valoarea 1 milimetru.

Neutilizabil în circuitul civil

DATE DESPRE IMOBILUL NR. 929

Oficiul de Cadastru şi Publicitate Imobiliară GIURGIU
Biroul de Cadastru şi Publicitate Imobiliară Giurgiu

A. Partea I. Descrierea imobilului

TEREN Extravilan

Adresa: Jud. Giurgiu

Nr. Crt	Nr cadastral Nr. topografic	Suprafaţa* (mp)	Observaţii / Referinţe
A1		8.400	Sector cadastral:36 Teren neimprejmuit;

B. Partea II. Proprietari şi acte

Inscrieri privitoare la dreptul de proprietate şi alte drepturi reale		Referinţe
/		
Act Administrativ nr. 60029, din 09/09/2015 emis de CJSDPAT GIURGIU;		
B1	Intabulare, drept de PROPRIETATE, dobandit prin Reconstituire, cota actuala 1/1, cota initiala 1/1	A1
	1) **CROITORU T MARIN** 2) **TUDOR I IOANA**	

C. Partea III. SARCINI .

Inscrieri privind dezmembramintele dreptului de proprietate, drepturi reale de garanţie şi sarcini	Referinţe
NU SUNT	

Neutilizabil în circuitul civil

Anexa Nr. 1 La Partea I

Teren

Nr cadastral	Suprafaţa (mp)*	Observaţii / Referinţe
	8.400	

* Suprafaţa este determinată in planul de proiecţie Stereo 70.

DETALII LINIARE IMOBIL

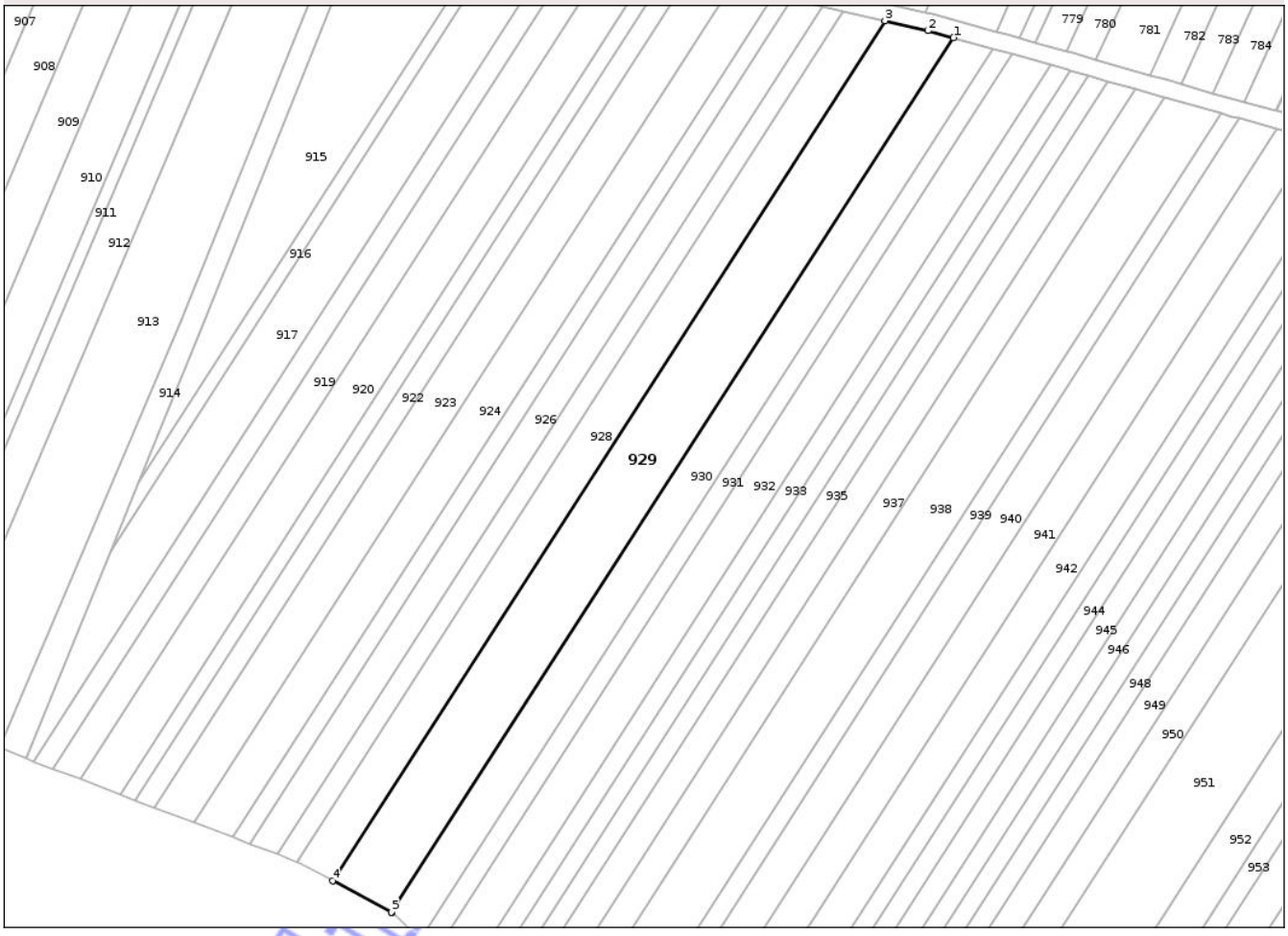

Date referitoare la teren

Crt	Categorie folosință	Intra vilan	Suprafaţa (mp)	Tarla	Parcelă	Nr. topo	Observaţii / Referinţe
1	arabil	NU	8.400	18	71	-	

Lungime Segmente
1) Valorile lungimilor segmentelor sunt obţinute din proiecţie în plan.

Punct început	X / Y	Punct sfârşit	X / Y	Lungime segment (** (m)
1	552.991,963 335.841,454	2	552.983,131 335.843,896	9.163
2	552.983,131 335.843,896	3	552.968,019 335.847,369	15.506
3	552.968,019 335.847,369	4	552.775,09 335.547,291	356.747
4	552.775,09 335.547,291	5	552.795,603 335.536,369	23.239
5	552.795,603 335.536,369	6	552.795,735 335.536,245	0.181

Document care conține date cu caracter personal, protejat de prevederile Regulamentului (UE) nr. 679/2016 și Legii 190/2018

Punct început	X / Y	Punct sfârşit	X / Y	Lungime segment (** (m)
6	552.795,735 335.536,245	1	552.991,963 335.841,454	362.847

** Lungimile segmentelor sunt determinate în planul de proiecţie Stereo 70 şi sunt rotunjite la 1 milimetru.
*** Distanţa dintre puncte este formată din segmente cumulate ce sunt mai mici decât valoarea 1 milimetru.

Neutilizabil în circuitul civil

DATE DESPRE IMOBILUL NR. 930

Oficiul de Cadastru şi Publicitate Imobiliară GIURGIU
Biroul de Cadastru şi Publicitate Imobiliară Giurgiu

A. Partea I. Descrierea imobilului

TEREN Extravilan

Adresa: Jud. Giurgiu

Nr. Crt	Nr cadastral Nr. topografic	Suprafaţa* (mp)	Observaţii / Referinţe
A1		5.000	Sector cadastral:36 Teren neimprejmuit;

B. Partea II. Proprietari şi acte

Inscrieri privitoare la dreptul de proprietate şi alte drepturi reale		Referinţe
/		
Act Administrativ nr. 103533, din 27/07/2004 emis de CJSDPAT GIURGIU;		
B1	Intabulare, drept de PROPRIETATE, dobandit prin Reconstituire, cota actuala 1/1, cota initiala 1/1	A1
	1) **TUDOR RADU**	

C. Partea III. SARCINI .

Inscrieri privind dezmembramintele dreptului de proprietate, drepturi reale de garanţie şi sarcini	Referinţe
NU SUNT	

Neutilizabil în circuitul civil

Anexa Nr. 1 La Partea I

Teren

Nr cadastral	Suprafaţa (mp)*	Observaţii / Referinţe
	5.000	

* Suprafaţa este determinată in planul de proiecţie Stereo 70.

DETALII LINIARE IMOBIL

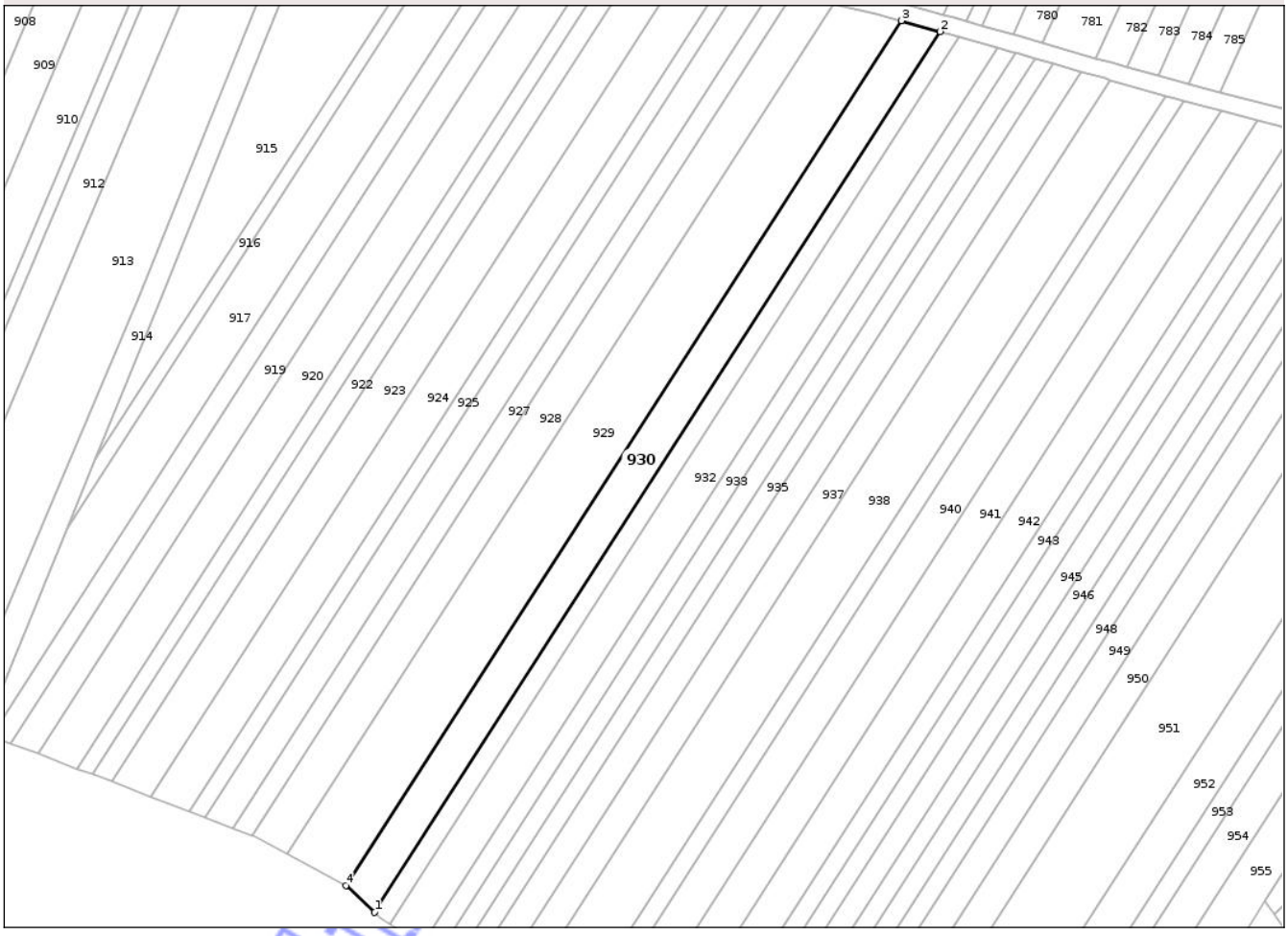

Date referitoare la teren

Crt	Categorie folosință	Intra vilan	Suprafaţa (mp)	Tarla	Parcelă	Nr. topo	Observaţii / Referinţe
1	arabil	NU	5.000	18	71	-	P71 (DIN TP P71/58)

Lungime Segmente
1) Valorile lungimilor segmentelor sunt obţinute din proiecţie în plan.

Punct început	X / Y	Punct sfârşit	X / Y	Lungime segment (** (m)
1	552.805,841 335.526,719	2	553.005,744 335.837,645	369.643
2	553.005,744 335.837,645	3	552.991,963 335.841,454	14.298
3	552.991,963 335.841,454	4	552.795,735 335.536,245	362.847
4	552.795,735 335.536,245	1	552.805,841 335.526,719	13.888

**** Lungimile segmentelor sunt determinate în planul de proiecţie Stereo 70 şi sunt rotunjite la 1 milimetru.**

Document care conține date cu caracter personal, protejat de prevederile Regulamentului (UE) nr. 679/2016 și Legii 190/2018

***** Distanţa dintre puncte este formată din segmente cumulate ce sunt mai mici decât valoarea 1 milimetru.**

Neutilizabil în circuitul civil

DATE DESPRE IMOBILUL NR. 931

Oficiul de Cadastru şi Publicitate Imobiliară GIURGIU
Biroul de Cadastru şi Publicitate Imobiliară Giurgiu

A. Partea I. Descrierea imobilului

TEREN Extravilan

Adresa: Jud. Giurgiu

Nr. Crt	Nr cadastral Nr. topografic	Suprafaţa* (mp)	Observaţii / Referinţe
A1		2.500	Sector cadastral:36 Teren neimprejmuit;

B. Partea II. Proprietari şi acte

Inscrieri privitoare la dreptul de proprietate şi alte drepturi reale		Referinţe
/		
Act Administrativ nr. 102382, din 27/11/2003 emis de CJSDPAT GIURGIU;		
B1	Intabulare, drept de PROPRIETATE, dobandit prin Reconstituire, cota actuala 1/1, cota initiala 1/1	A1
	1) **FLOREA R. MIHAI**	

C. Partea III. SARCINI .

Inscrieri privind dezmembramintele dreptului de proprietate, drepturi reale de garanţie şi sarcini	Referinţe
NU SUNT	

Neutilizabil în circuitul civil

Anexa Nr. 1 La Partea I

Teren

Nr cadastral	Suprafaţa (mp)*	Observaţii / Referinţe
	2.500	

* Suprafaţa este determinată in planul de proiecţie Stereo 70.

DETALII LINIARE IMOBIL

Date referitoare la teren

Crt	Categorie folosință	Intra vilan	Suprafaţa (mp)	Tarla	Parcelă	Nr. topo	Observaţii / Referinţe
1	arabil	NU	2.500	18	71	-	

Lungime Segmente
1) Valorile lungimilor segmentelor sunt obţinute din proiecţie în plan.

Punct început	X / Y	Punct sfârşit	X / Y	Lungime segment (** (m)
1	553.012,53 335.835,744	2	553.009,246 335.836,676	3.414
2	553.009,246 335.836,676	3	553.005,744 335.837,645	3.634
3	553.005,744 335.837,645	4	552.805,841 335.526,719	369.643
4	552.805,841 335.526,719	5	552.808,002 335.524,682	2.97
5	552.808,002 335.524,682	6	552.811,171 335.522,553	3.818

Document care conține date cu caracter personal, protejat de prevederile Regulamentului (UE) nr. 679/2016 și Legii 190/2018

Punct început	X / Y	Punct sfârşit	X / Y	Lungime segment (** (m)
6	552.811,171 335.522,553	1	553.012,53 335.835,744	372.336

** Lungimile segmentelor sunt determinate în planul de proiecţie Stereo 70 şi sunt rotunjite la 1 milimetru.
*** Distanţa dintre puncte este formată din segmente cumulate ce sunt mai mici decât valoarea 1 milimetru.

Neutilizabil în circuitul civil

DATE DESPRE IMOBILUL NR. 932

Oficiul de Cadastru şi Publicitate Imobiliară GIURGIU
Biroul de Cadastru şi Publicitate Imobiliară Giurgiu

A. Partea I. Descrierea imobilului

TEREN Extravilan

Adresa: Jud. Giurgiu

Nr. Crt	Nr cadastral Nr. topografic	Suprafaţa* (mp)	Observaţii / Referinţe
A1	30649	5.000	Sector cadastral:36 Teren neimprejmuit;

B. Partea II. Proprietari şi acte

Inscrieri privitoare la dreptul de proprietate şi alte drepturi reale		Referinţe
11425 / 25/02/2019		
Act Notarial nr. 403, din 19/02/2019 emis de NP Tudor Maria Amalia;		
B4	Intabulare, drept de PROPRIETATE,cu titlu cumparare, dobandit prin Conventie, cota actuala 1/1, cota initiala 1/1	A1
	1) **CZM VASTLAND SRL**, CIF:39731340	

C. Partea III. SARCINI .

Inscrieri privind dezmembramintele dreptului de proprietate, drepturi reale de garanţie şi sarcini	Referinţe
NU SUNT	

Neutilizabil în circuitul civil

Anexa Nr. 1 La Partea I

Teren

Nr cadastral	Suprafaţa (mp)*	Observaţii / Referinţe
30649	5.000	

* Suprafaţa este determinată in planul de proiecţie Stereo 70.

DETALII LINIARE IMOBIL

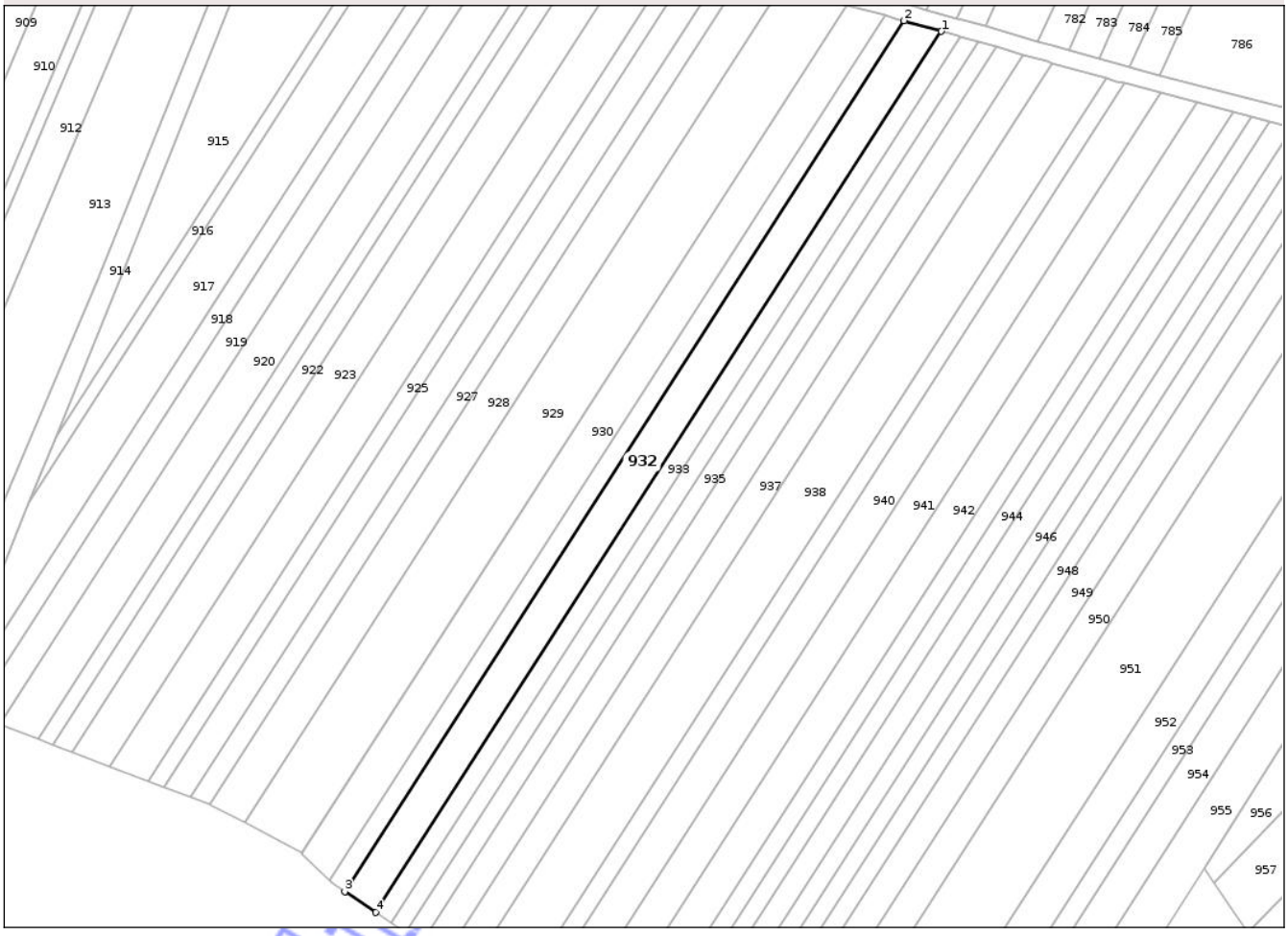

Date referitoare la teren

Crt	Categorie folosință	Intra vilan	Suprafaţa (mp)	Tarla	Parcelă	Nr. topo	Observaţii / Referinţe
1	arabil	NU	5.000	18	71	-	

Lungime Segmente
1) Valorile lungimilor segmentelor sunt obţinute din proiecţie în plan.

Punct început	X / Y	Punct sfârşit	X / Y	Lungime segment (** (m)
1	553.025,952 335.831,932	2	553.012,53 335.835,744	13.953
2	553.012,53 335.835,744	3	552.811,171 335.522,553	372.336
3	552.811,171 335.522,553	4	552.822,256 335.515,106	13.354
4	552.822,256 335.515,106	1	553.025,952 335.831,932	376.657

**** Lungimile segmentelor sunt determinate în planul de proiecţie Stereo 70 şi sunt rotunjite la 1 milimetru.**

Document care conține date cu caracter personal, protejat de prevederile Regulamentului (UE) nr. 679/2016 și Legii 190/2018

***** Distanţa dintre puncte este formată din segmente cumulate ce sunt mai mici decât valoarea 1 milimetru.**

Neutilizabil în circuitul civil

DATE DESPRE IMOBILUL NR. 933

Oficiul de Cadastru şi Publicitate Imobiliară GIURGIU
Biroul de Cadastru şi Publicitate Imobiliară Giurgiu

A. Partea I. Descrierea imobilului

TEREN Extravilan
Adresa: Jud. Giurgiu

Nr. Crt	Nr cadastral Nr. topografic	Suprafaţa* (mp)	Observaţii / Referinţe
A1		2.500	Sector cadastral:36 Teren neimprejmuit;

B. Partea II. Proprietari şi acte

Inscrieri privitoare la dreptul de proprietate şi alte drepturi reale		Referinţe
/		
Act Administrativ nr. 99465, din 27/05/2003 emis de CJSDPAT GIURGIU;		
B1	Intabulare, drept de PROPRIETATE, dobandit prin Reconstituire, cota actuala 1/1, cota initiala 1/1	A1
	1) **PETRE A. MARIN**	

C. Partea III. SARCINI .

Inscrieri privind dezmembramintele dreptului de proprietate, drepturi reale de garanţie şi sarcini	Referinţe
NU SUNT	

Neutilizabil în circuitul civil

Anexa Nr. 1 La Partea I

Teren

Nr cadastral	Suprafaţa (mp)*	Observaţii / Referinţe
	2.500	

* Suprafaţa este determinată in planul de proiecţie Stereo 70.

DETALII LINIARE IMOBIL

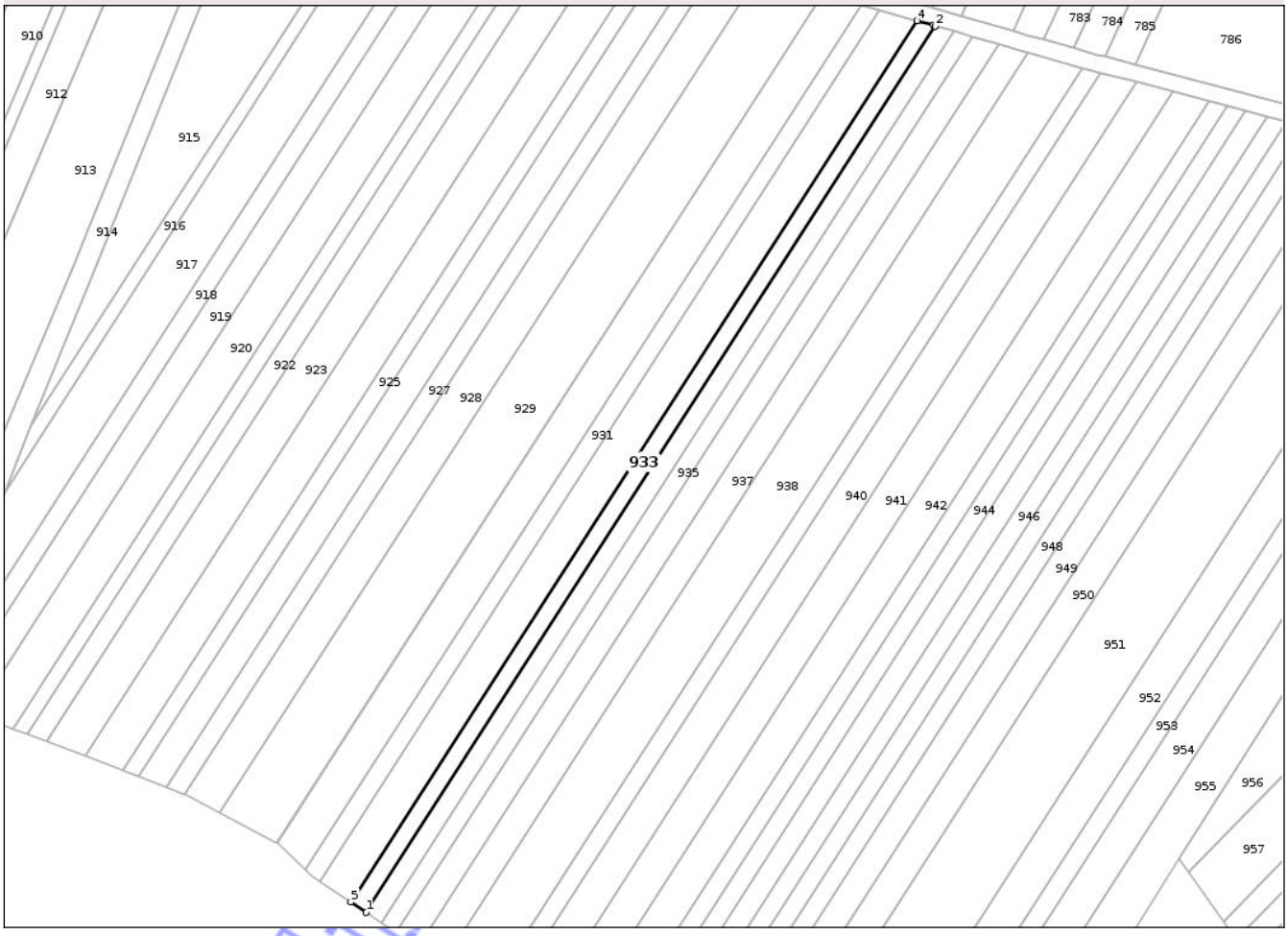

Date referitoare la teren

Crt	Categorie folosință	Intra vilan	Suprafaţa (mp)	Tarla	Parcelă	Nr. topo	Observaţii / Referinţe
1	arabil	NU	2.500	18	71	-	P71 (DIN TP P71/67)

Lungime Segmente
1) Valorile lungimilor segmentelor sunt obţinute din proiecţie în plan.

Punct început	X / Y	Punct sfârşit	X / Y	Lungime segment (** (m)
1	552.827,751 335.511,415	2	553.032,605 335.830,041	378.798
2	553.032,605 335.830,041	3	553.031,823 335.830,264	0.813
3	553.031,823 335.830,264	4	553.025,952 335.831,932	6.103
4	553.025,952 335.831,932	5	552.822,256 335.515,106	376.657
5	552.822,256 335.515,106	1	552.827,751 335.511,415	6.62

Document care conține date cu caracter personal, protejat de prevederile Regulamentului (UE) nr. 679/2016 și Legii 190/2018

** Lungimile segmentelor sunt determinate în planul de proiecţie Stereo 70 şi sunt rotunjite la 1 milimetru.
*** Distanţa dintre puncte este formată din segmente cumulate ce sunt mai mici decât valoarea 1 milimetru.

Neutilizabil în circuitul civil

DATE DESPRE IMOBILUL NR. 934

Oficiul de Cadastru şi Publicitate Imobiliară GIURGIU
Biroul de Cadastru şi Publicitate Imobiliară Giurgiu

A. Partea I. Descrierea imobilului

TEREN Extravilan

Adresa: Jud. Giurgiu

Nr. Crt	Nr cadastral Nr. topografic	Suprafaţa* (mp)	Observaţii / Referinţe
A1		2.500	Sector cadastral:36 Teren neimprejmuit;

B. Partea II. Proprietari şi acte

Inscrieri privitoare la dreptul de proprietate şi alte drepturi reale		Referinţe
/		
Act Administrativ nr. 98178, din 17/02/2003 emis de CJSDPAT GIURGIU;		
B1	Intabulare, drept de PROPRIETATE, dobandit prin Reconstituire, cota actuala 1/1, cota initiala 1/1	A1
	1) **PETRE M. PETRE**	

C. Partea III. SARCINI .

Inscrieri privind dezmembramintele dreptului de proprietate, drepturi reale de garanţie şi sarcini	Referinţe
NU SUNT	

Neutilizabil în circuitul civil

Anexa Nr. 1 La Partea I

Teren

Nr cadastral	Suprafaţa (mp)*	Observaţii / Referinţe
	2.500	

* Suprafaţa este determinată in planul de proiecţie Stereo 70.

DETALII LINIARE IMOBIL

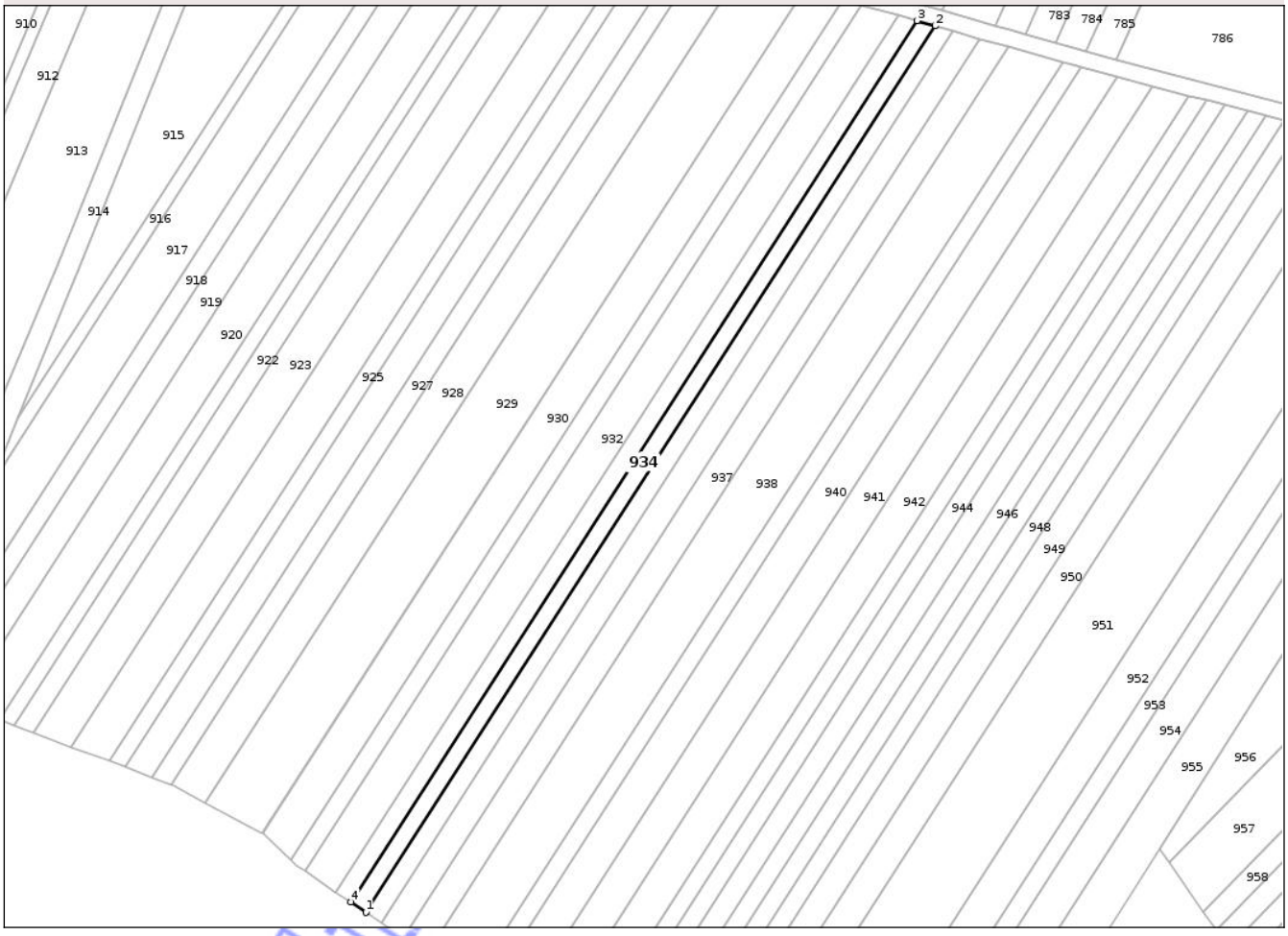

Date referitoare la teren

Crt	Categorie folosință	Intra vilan	Suprafaţa (mp)	Tarla	Parcelă	Nr. topo	Observaţii / Referinţe
1	arabil	NU	2.500	18	71	-	P71 (DIN TP P71/62)

Lungime Segmente
1) Valorile lungimilor segmentelor sunt obţinute din proiecţie în plan.

Punct început	X / Y	Punct sfârşit	X / Y	Lungime segment (** (m)
1	552.833,215 335.507,744	2	553.039,217 335.828,156	380.921
2	553.039,217 335.828,156	3	553.032,605 335.830,041	6.875
3	553.032,605 335.830,041	4	552.827,751 335.511,415	378.798
4	552.827,751 335.511,415	1	552.833,215 335.507,744	6.583

**** Lungimile segmentelor sunt determinate în planul de proiecţie Stereo 70 şi sunt rotunjite la 1 milimetru.**

Document care conține date cu caracter personal, protejat de prevederile Regulamentului (UE) nr. 679/2016 și Legii 190/2018

***** Distanţa dintre puncte este formată din segmente cumulate ce sunt mai mici decât valoarea 1 milimetru.**

Neutilizabil în circuitul civil

DATE DESPRE IMOBILUL NR. 935

Oficiul de Cadastru şi Publicitate Imobiliară GIURGIU
Biroul de Cadastru şi Publicitate Imobiliară Giurgiu

A. Partea I. Descrierea imobilului

TEREN Extravilan
Adresa: Jud. Giurgiu

Nr. Crt	Nr cadastral Nr. topografic	Suprafaţa* (mp)	Observaţii / Referinţe
A1		2.500	Sector cadastral:36 Teren neimprejmuit;

B. Partea II. Proprietari şi acte

Inscrieri privitoare la dreptul de proprietate şi alte drepturi reale		Referinţe
/		
Act Administrativ nr. 51329, din 23/03/1995 emis de CJSDPAT GIURGIU;		
B1	Intabulare, drept de PROPRIETATE, dobandit prin Reconstituire, cota actuala 1/1, cota initiala 1/1	A1
	1) **PETRE TUDORA**	

C. Partea III. SARCINI .

Inscrieri privind dezmembramintele dreptului de proprietate, drepturi reale de garanţie şi sarcini	Referinţe
NU SUNT	

Neutilizabil în circuitul civil

Anexa Nr. 1 La Partea I

Teren

Nr cadastral	Suprafaţa (mp)*	Observaţii / Referinţe
	2.500	

* Suprafaţa este determinată in planul de proiecţie Stereo 70.

DETALII LINIARE IMOBIL

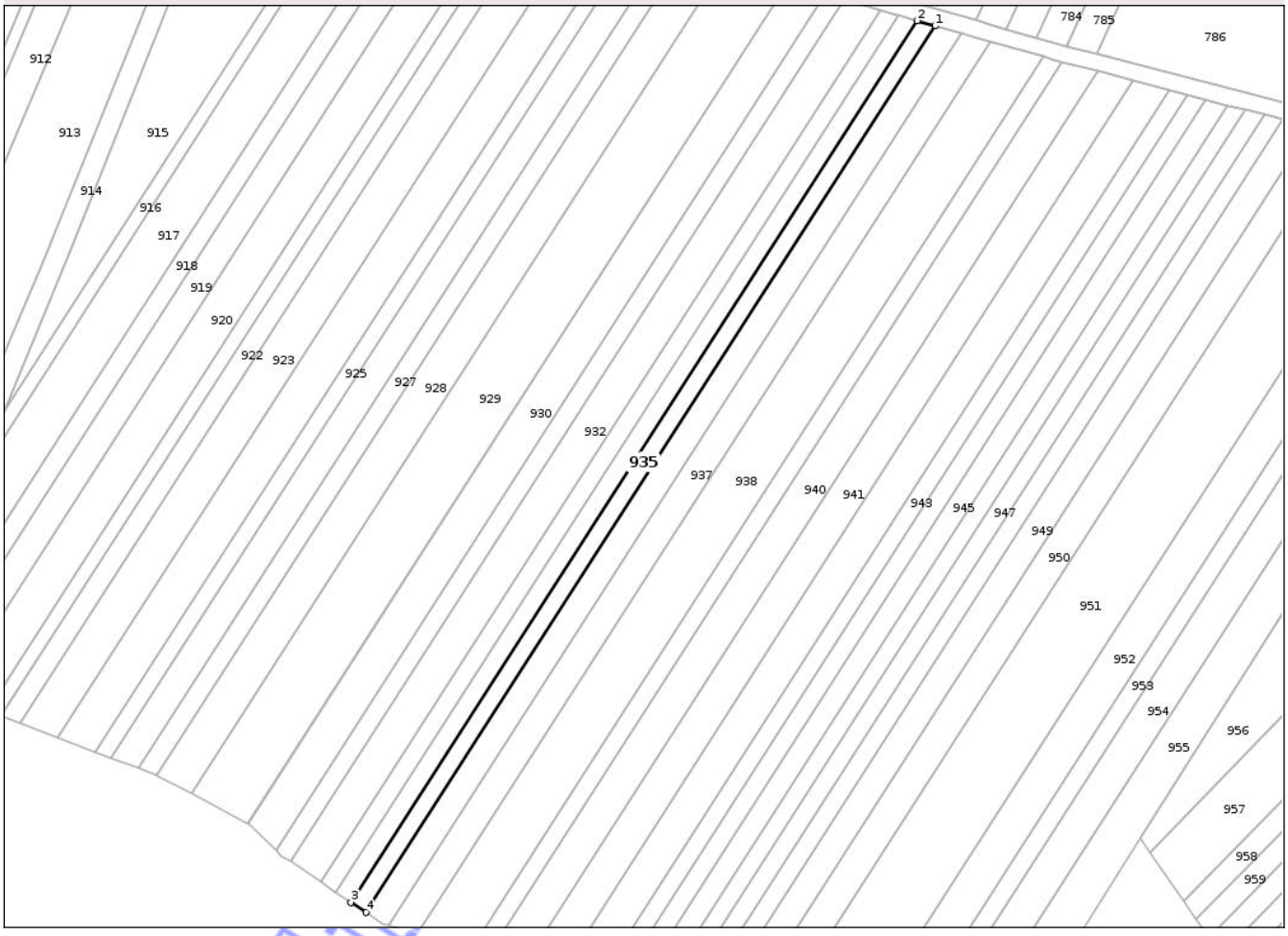

Date referitoare la teren

Crt	Categorie folosință	Intra vilan	Suprafaţa (mp)	Tarla	Parcelă	Nr. topo	Observaţii / Referinţe
1	arabil	NU	2.500	18	71	-	

Lungime Segmente
1) Valorile lungimilor segmentelor sunt obţinute din proiecţie în plan.

Punct început	X / Y	Punct sfârşit	X / Y	Lungime segment (** (m)
1	553.045,793 335.826,282	2	553.039,217 335.828,156	6.838
2	553.039,217 335.828,156	3	552.833,215 335.507,744	380.921
3	552.833,215 335.507,744	4	552.838,648 335.504,093	6.546
4	552.838,648 335.504,093	1	553.045,793 335.826,282	383.034

**** Lungimile segmentelor sunt determinate în planul de proiecţie Stereo 70 şi sunt rotunjite la 1 milimetru.**

Document care conține date cu caracter personal, protejat de prevederile Regulamentului (UE) nr. 679/2016 și Legii 190/2018

***** Distanţa dintre puncte este formată din segmente cumulate ce sunt mai mici decât valoarea 1 milimetru.**

Neutilizabil în circuitul civil

DATE DESPRE IMOBILUL NR. 936

Oficiul de Cadastru şi Publicitate Imobiliară GIURGIU
Biroul de Cadastru şi Publicitate Imobiliară Giurgiu

A. Partea I. Descrierea imobilului

TEREN Extravilan

Adresa: Jud. Giurgiu

Nr. Crt	Nr cadastral Nr. topografic	Suprafaţa* (mp)	Observaţii / Referinţe
A1	30656	3.700	Sector cadastral:36 Teren neimprejmuit;

B. Partea II. Proprietari şi acte

Inscrieri privitoare la dreptul de proprietate şi alte drepturi reale		Referinţe
11422 / 25/02/2019		
Act Notarial nr. 403, din 19/02/2019 emis de Tudor Maria Amalia;		
B4	Intabulare, drept de PROPRIETATEcumparare, dobandit prin Conventie, cota actuala 1/1, cota initiala 1/1	A1
	1) **CZM VASTLAND SRL**, CIF:39731340	

C. Partea III. SARCINI .

Inscrieri privind dezmembramintele dreptului de proprietate, drepturi reale de garanţie şi sarcini	Referinţe
NU SUNT	

Neutilizabil în circuitul civil

Anexa Nr. 1 La Partea I

Teren

Nr cadastral	Suprafaţa (mp)*	Observaţii / Referinţe
30656	3.700	

* Suprafaţa este determinată in planul de proiecţie Stereo 70.

DETALII LINIARE IMOBIL

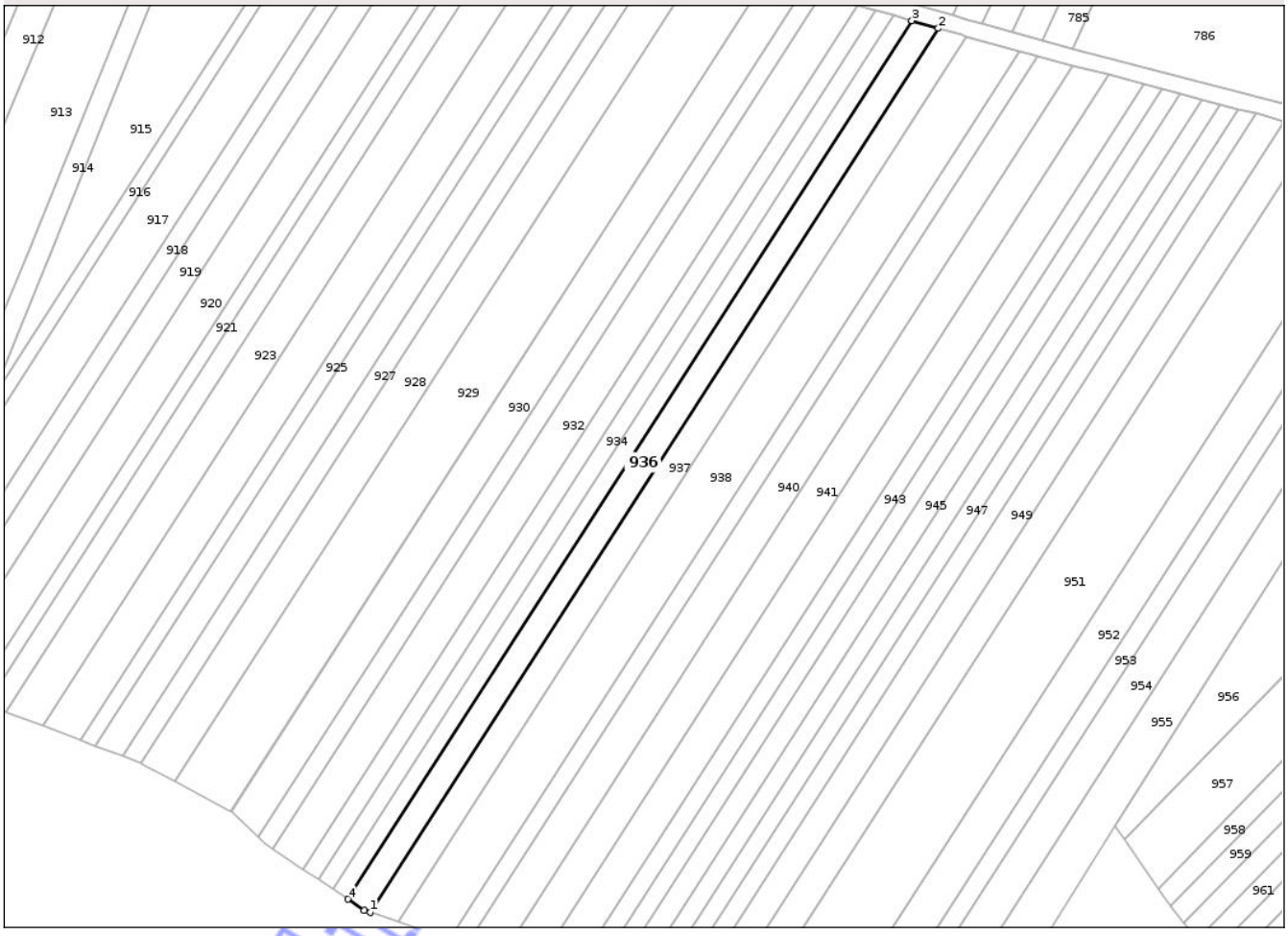

Date referitoare la teren

Crt	Categorie folosință	Intra vilan	Suprafaţa (mp)	Tarla	Parcelă	Nr. topo	Observaţii / Referinţe
1	arabil	NU	3.700	18	71	-	

Lungime Segmente
1) Valorile lungimilor segmentelor sunt obţinute din proiecţie în plan.

Punct început	X / Y	Punct sfârşit	X / Y	Lungime segment (** (m)
1	552.846,964 335.499,234	2	553.055,461 335.823,526	385.534
2	553.055,461 335.823,526	3	553.045,793 335.826,282	10.053
3	553.045,793 335.826,282	4	552.838,648 335.504,093	383.034
4	552.838,648 335.504,093	5	552.844,674 335.500,045	7.259
5	552.844,674 335.500,045	1	552.846,964 335.499,234	2.429

Document care conține date cu caracter personal, protejat de prevederile Regulamentului (UE) nr. 679/2016 și Legii 190/2018

** Lungimile segmentelor sunt determinate în planul de proiecţie Stereo 70 şi sunt rotunjite la 1 milimetru.
*** Distanţa dintre puncte este formată din segmente cumulate ce sunt mai mici decât valoarea 1 milimetru.

Neutilizabil în circuitul civil

DATE DESPRE IMOBILUL NR. 937

Oficiul de Cadastru şi Publicitate Imobiliară GIURGIU
Biroul de Cadastru şi Publicitate Imobiliară Giurgiu

A. Partea I. Descrierea imobilului

TEREN Extravilan
Adresa: Jud. Giurgiu

Nr. Crt	Nr cadastral Nr. topografic	Suprafaţa* (mp)	Observaţii / Referinţe
A1	30751	4.000	Sector cadastral:36 Teren neimprejmuit;

B. Partea II. Proprietari şi acte

Inscrieri privitoare la dreptul de proprietate şi alte drepturi reale		Referinţe
24897 / 17/04/2019		
Act Notarial nr. 843, din 08/04/2019 emis de Tudor Maria Amalia;		
B4	Intabulare, drept de PROPRIETATEcumparare, dobandit prin Conventie, cota actuala 1/1, cota initiala 1/1	A1
	1) **CZM VASTLAND SRL**, CIF:39731340	

C. Partea III. SARCINI .

Inscrieri privind dezmembramintele dreptului de proprietate, drepturi reale de garanţie şi sarcini	Referinţe
NU SUNT	

Neutilizabil în circuitul civil

Anexa Nr. 1 La Partea I

Teren

Nr cadastral	Suprafaţa (mp)*	Observaţii / Referinţe
30751	4.000	

* Suprafaţa este determinată in planul de proiecţie Stereo 70.

DETALII LINIARE IMOBIL

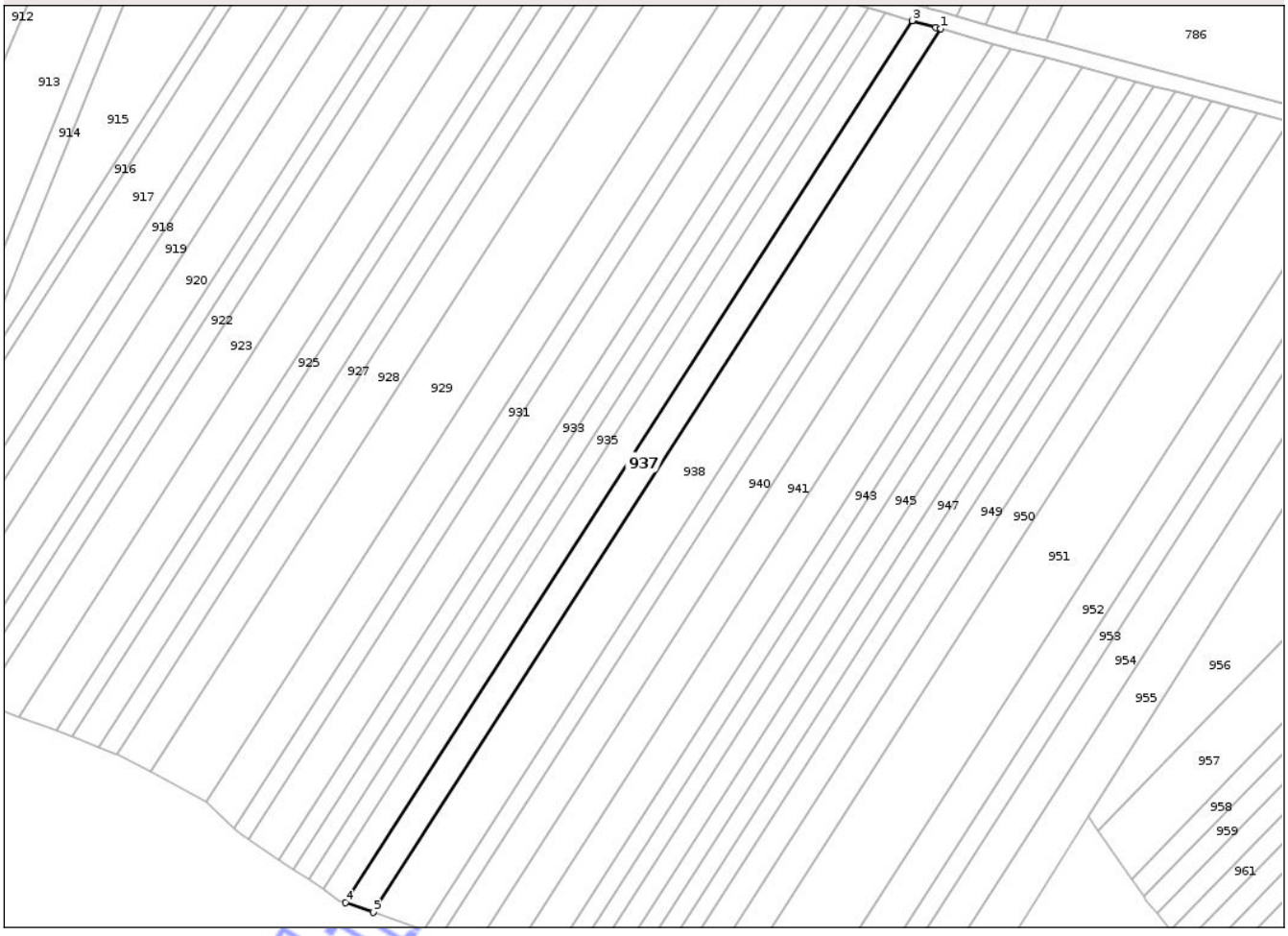

Date referitoare la teren

Crt	Categorie folosință	Intra vilan	Suprafaţa (mp)	Tarla	Parcelă	Nr. topo	Observaţii / Referinţe
1	arabil	NU	4.000	18	71	-	

Lungime Segmente
1) Valorile lungimilor segmentelor sunt obţinute din proiecţie în plan.

Punct început	X / Y	Punct sfârşit	X / Y	Lungime segment (** (m)
1	553.065,876 335.820,559	2	553.064,205 335.821,033	1.737
2	553.064,205 335.821,033	3	553.055,461 335.823,526	9.092
3	553.055,461 335.823,526	4	552.846,964 335.499,234	385.534
4	552.846,964 335.499,234	5	552.857,002 335.495,678	10.649
5	552.857,002 335.495,678	1	553.065,876 335.820,559	386.233

Document care conține date cu caracter personal, protejat de prevederile Regulamentului (UE) nr. 679/2016 și Legii 190/2018

** Lungimile segmentelor sunt determinate în planul de proiecţie Stereo 70 şi sunt rotunjite la 1 milimetru.
*** Distanţa dintre puncte este formată din segmente cumulate ce sunt mai mici decât valoarea 1 milimetru.

Neutilizabil în circuitul civil

DATE DESPRE IMOBILUL NR. 938

Oficiul de Cadastru şi Publicitate Imobiliară GIURGIU
Biroul de Cadastru şi Publicitate Imobiliară Giurgiu

A. Partea I. Descrierea imobilului

TEREN Extravilan

Adresa: Jud. Giurgiu

Nr. Crt	Nr cadastral Nr. topografic	Suprafaţa* (mp)	Observaţii / Referinţe
A1		7.500	Sector cadastral:36 Teren neimprejmuit;

B. Partea II. Proprietari şi acte

Inscrieri privitoare la dreptul de proprietate şi alte drepturi reale		Referinţe
/		
Act Administrativ nr. 4358, din 11/03/1993 emis de CJSDPAT GIURGIU;		
B1	Intabulare, drept de PROPRIETATE, dobandit prin Reconstituire, cota actuala 1/1, cota initiala 1/1	A1
	1) **GRIGORE RADU**	

C. Partea III. SARCINI .

Inscrieri privind dezmembramintele dreptului de proprietate, drepturi reale de garanţie şi sarcini	Referinţe
NU SUNT	

Neutilizabil în circuitul civil

Anexa Nr. 1 La Partea I

Teren

Nr cadastral	Suprafaţa (mp)*	Observaţii / Referinţe
	7.500	

* Suprafaţa este determinată in planul de proiecţie Stereo 70.

DETALII LINIARE IMOBIL

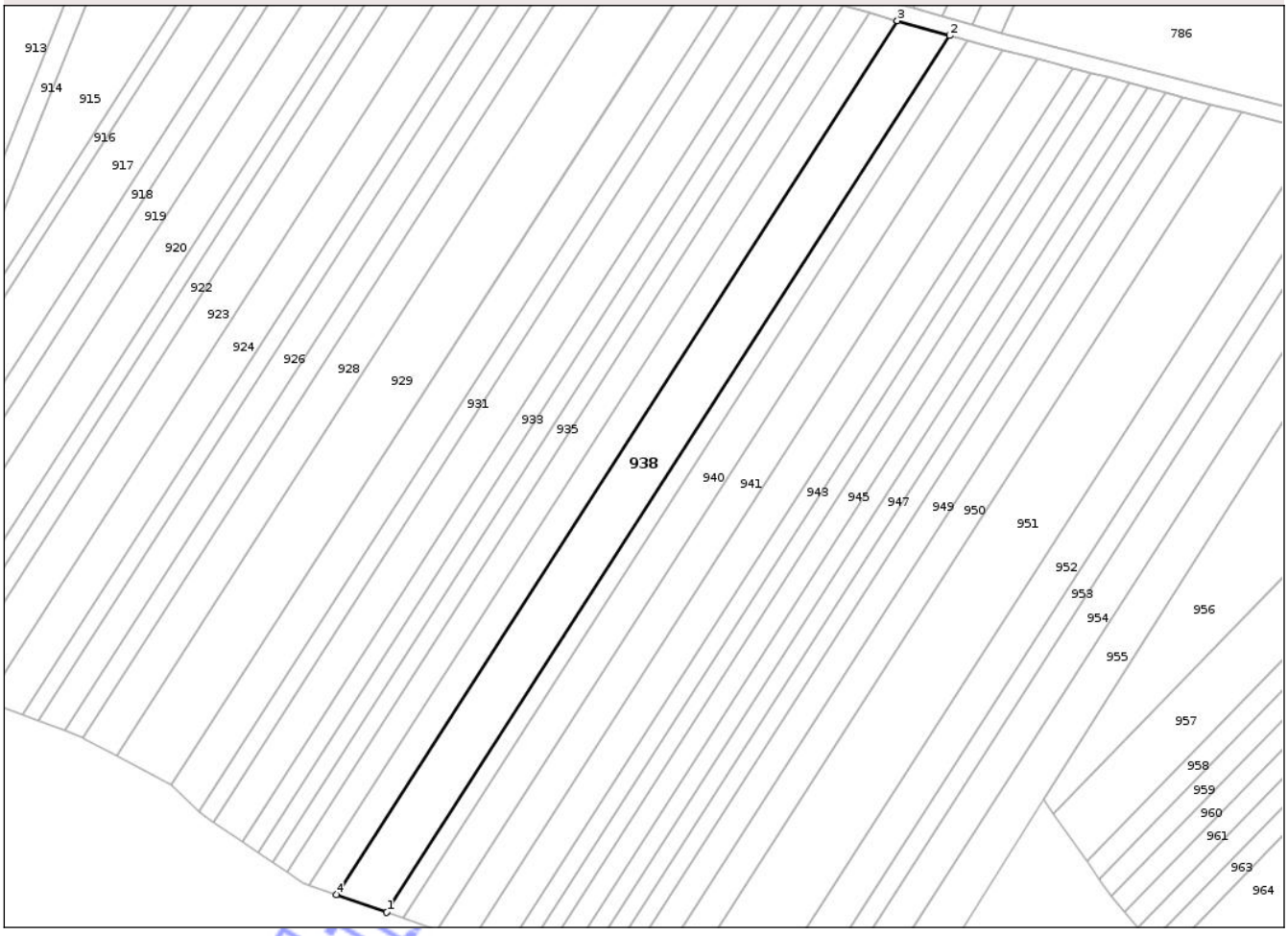

Date referitoare la teren

Crt	Categorie folosință	Intra vilan	Suprafaţa (mp)	Tarla	Parcelă	Nr. topo	Observaţii / Referinţe
1	arabil	NU	7.500	18	71	-	

Lungime Segmente
1) Valorile lungimilor segmentelor sunt obţinute din proiecţie în plan.

Punct început	X / Y	Punct sfârşit	X / Y	Lungime segment (** (m)
1	552.875,773 335.489,03	2	553.085,367 335.815,029	387.563
2	553.085,367 335.815,029	3	553.065,876 335.820,559	20.26
3	553.065,876 335.820,559	4	552.857,002 335.495,678	386.233
4	552.857,002 335.495,678	1	552.875,773 335.489,03	19.913

**** Lungimile segmentelor sunt determinate în planul de proiecţie Stereo 70 şi sunt rotunjite la 1 milimetru.**

Document care conține date cu caracter personal, protejat de prevederile Regulamentului (UE) nr. 679/2016 și Legii 190/2018

***** Distanţa dintre puncte este formată din segmente cumulate ce sunt mai mici decât valoarea 1 milimetru.**

Neutilizabil în circuitul civil

DATE DESPRE IMOBILUL NR. 939

Oficiul de Cadastru şi Publicitate Imobiliară GIURGIU
Biroul de Cadastru şi Publicitate Imobiliară Giurgiu

A. Partea I. Descrierea imobilului

TEREN Extravilan

Adresa: Jud. Giurgiu

Nr. Crt	Nr cadastral Nr. topografic	Suprafaţa* (mp)	Observaţii / Referinţe
A1	30870	2.500	Sector cadastral:36 Teren neimprejmuit;

B. Partea II. Proprietari şi acte

Inscrieri privitoare la dreptul de proprietate şi alte drepturi reale		Referinţe
24818 / 17/04/2019		
Act Notarial nr. 843, din 08/04/2019 emis de Tudor Maria Amalia;		
B4	Intabulare, drept de PROPRIETATEtitlu cumparare, dobandit prin Conventie, cota actuala 1/1, cota initiala 1/1	A1
	1) **CZM VASTLAND SRL**, CIF:39731340	

C. Partea III. SARCINI .

Inscrieri privind dezmembramintele dreptului de proprietate, drepturi reale de garanţie şi sarcini	Referinţe
NU SUNT	

Neutilizabil în circuitul civil

Anexa Nr. 1 La Partea I

Teren

Nr cadastral	Suprafaţa (mp)*	Observaţii / Referinţe
30870	2.500	

* Suprafaţa este determinată in planul de proiecţie Stereo 70.

DETALII LINIARE IMOBIL

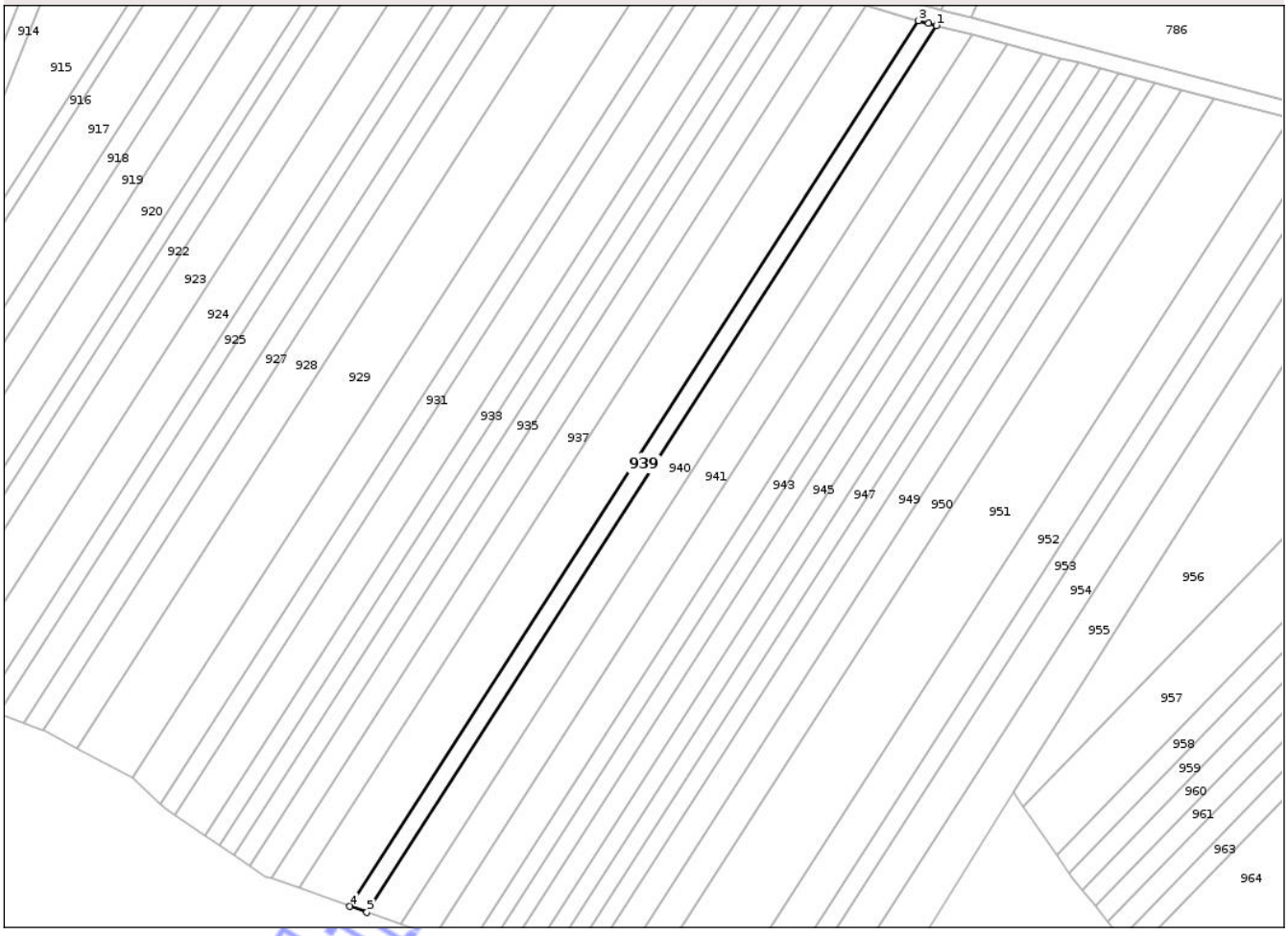

Date referitoare la teren

Crt	Categorie folosință	Intra vilan	Suprafaţa (mp)	Tarla	Parcelă	Nr. topo	Observaţii / Referinţe
1	arabil	NU	2.500	18	71	-	T18 P71 (DIN TP T19 P75)

Lungime Segmente
1) Valorile lungimilor segmentelor sunt obţinute din proiecţie în plan.

Punct început	X / Y	Punct sfârşit	X / Y	Lungime segment (** (m)
1	553.091,883 335.813,243	2	553.088,987 335.814,002	2.994
2	553.088,987 335.814,002	3	553.085,367 335.815,029	3.763
3	553.085,367 335.815,029	4	552.875,773 335.489,03	387.563
4	552.875,773 335.489,03	5	552.882,015 335.486,819	6.622
5	552.882,015 335.486,819	1	553.091,883 335.813,243	388.069

Document care conține date cu caracter personal, protejat de prevederile Regulamentului (UE) nr. 679/2016 și Legii 190/2018

** Lungimile segmentelor sunt determinate în planul de proiecţie Stereo 70 şi sunt rotunjite la 1 milimetru.
*** Distanţa dintre puncte este formată din segmente cumulate ce sunt mai mici decât valoarea 1 milimetru.

Neutilizabil în circuitul civil

DATE DESPRE IMOBILUL NR. 970

Oficiul de Cadastru şi Publicitate Imobiliară GIURGIU
Biroul de Cadastru şi Publicitate Imobiliară Giurgiu

A. Partea I. Descrierea imobilului

TEREN Extravilan

Adresa: Jud. Giurgiu

Nr. Crt	Nr cadastral Nr. topografic	Suprafaţa* (mp)	Observaţii / Referinţe
A1		2.500	Sector cadastral:36 Teren neimprejmuit;

B. Partea II. Proprietari şi acte

Inscrieri privitoare la dreptul de proprietate şi alte drepturi reale		Referinţe
/		
Act Normativ nr. 7, din 13/03/1996 emis de PARLAMENTUL ROMÂNIEI;		
B1	Inscrierea posesiei, drept de PROPRIETATE, dobandit prin Lege, cota actuala 1/1, cota initiala 1/1	A1
	1) **NEIDENTIFICAT NEIDENTIFICAT**	
B2	Se noteaza mentiunea proprietar neidentificat.	A1

C. Partea III. SARCINI .

Inscrieri privind dezmembramintele dreptului de proprietate, drepturi reale de garanţie şi sarcini	Referinţe
NU SUNT	

Neutilizabil în circuitul civil

Anexa Nr. 1 La Partea I

Teren

Nr cadastral	Suprafaţa (mp)*	Observaţii / Referinţe
	2.500	

* Suprafaţa este determinată in planul de proiecţie Stereo 70.

DETALII LINIARE IMOBIL

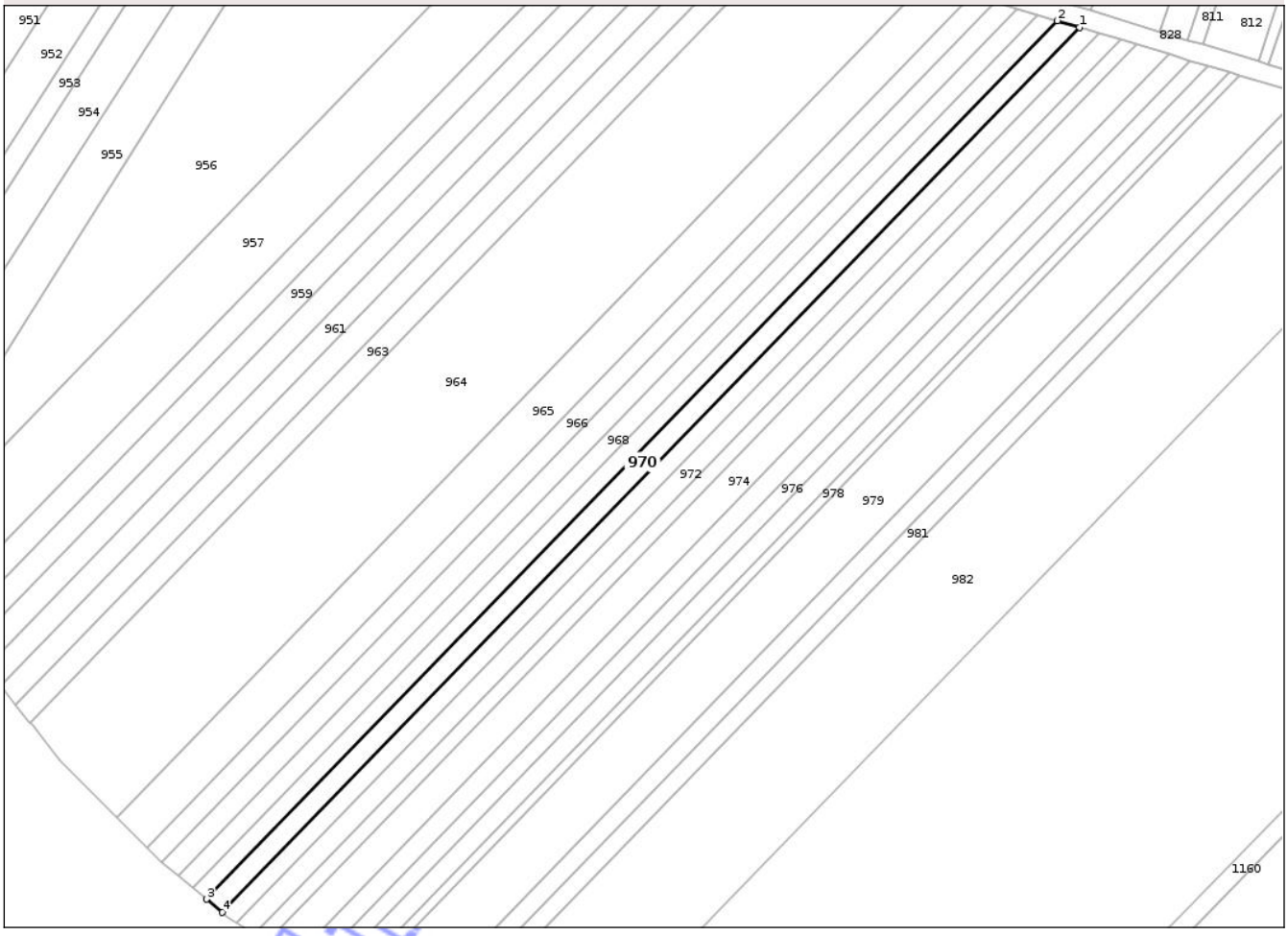

Date referitoare la teren

Crt	Categorie folosință	Intra vilan	Suprafaţa (mp)	Tarla	Parcelă	Nr. topo	Observaţii / Referinţe
1	arabil	NU	2.500	18	71	-	

Lungime Segmente
1) Valorile lungimilor segmentelor sunt obţinute din proiecţie în plan.

Punct început	X / Y	Punct sfârşit	X / Y	Lungime segment (** (m)
1	553.495,641 335.690,822	2	553.488,674 335.692,912	7.274
2	553.488,674 335.692,912	3	553.220,153 335.415,994	385.729
3	553.220,153 335.415,994	4	553.225,131 335.411,852	6.476
4	553.225,131 335.411,852	1	553.495,641 335.690,822	388.587

**** Lungimile segmentelor sunt determinate în planul de proiecţie Stereo 70 şi sunt rotunjite la 1 milimetru.**

Document care conține date cu caracter personal, protejat de prevederile Regulamentului (UE) nr. 679/2016 și Legii 190/2018

***** Distanţa dintre puncte este formată din segmente cumulate ce sunt mai mici decât valoarea 1 milimetru.**

Neutilizabil în circuitul civil

DATE DESPRE IMOBILUL NR. 971

Oficiul de Cadastru şi Publicitate Imobiliară GIURGIU
Biroul de Cadastru şi Publicitate Imobiliară Giurgiu

A. Partea I. Descrierea imobilului

TEREN Extravilan

Adresa: Jud. Giurgiu, T18 P62/15

Nr. Crt	Nr cadastral Nr. topografic	Suprafaţa* (mp)	Observaţii / Referinţe
A1	32593	2.200	Sector cadastral:36 Teren neimprejmuit;

B. Partea II. Proprietari şi acte

Inscrieri privitoare la dreptul de proprietate şi alte drepturi reale		Referinţe
43420 / 05/05/2025		
Act Notarial nr. 405, din 30/04/2025 emis de ALECSIU NORA-CONSTANTA;		
B2	Intabulare, drept de PROPRIETATEschimb, dobandit prin Conventie, cota actuala 1/1, cota initiala 1/1	A1
	1) **MANASTIREA GAISENI**, CIF:26564976	

C. Partea III. SARCINI .

Inscrieri privind dezmembramintele dreptului de proprietate, drepturi reale de garanţie şi sarcini	Referinţe
NU SUNT	

Neutilizabil în circuitul civil

Anexa Nr. 1 La Partea I

Teren

Nr cadastral	Suprafaţa (mp)*	Observaţii / Referinţe
32593	2.200	

* Suprafaţa este determinată in planul de proiecţie Stereo 70.

DETALII LINIARE IMOBIL

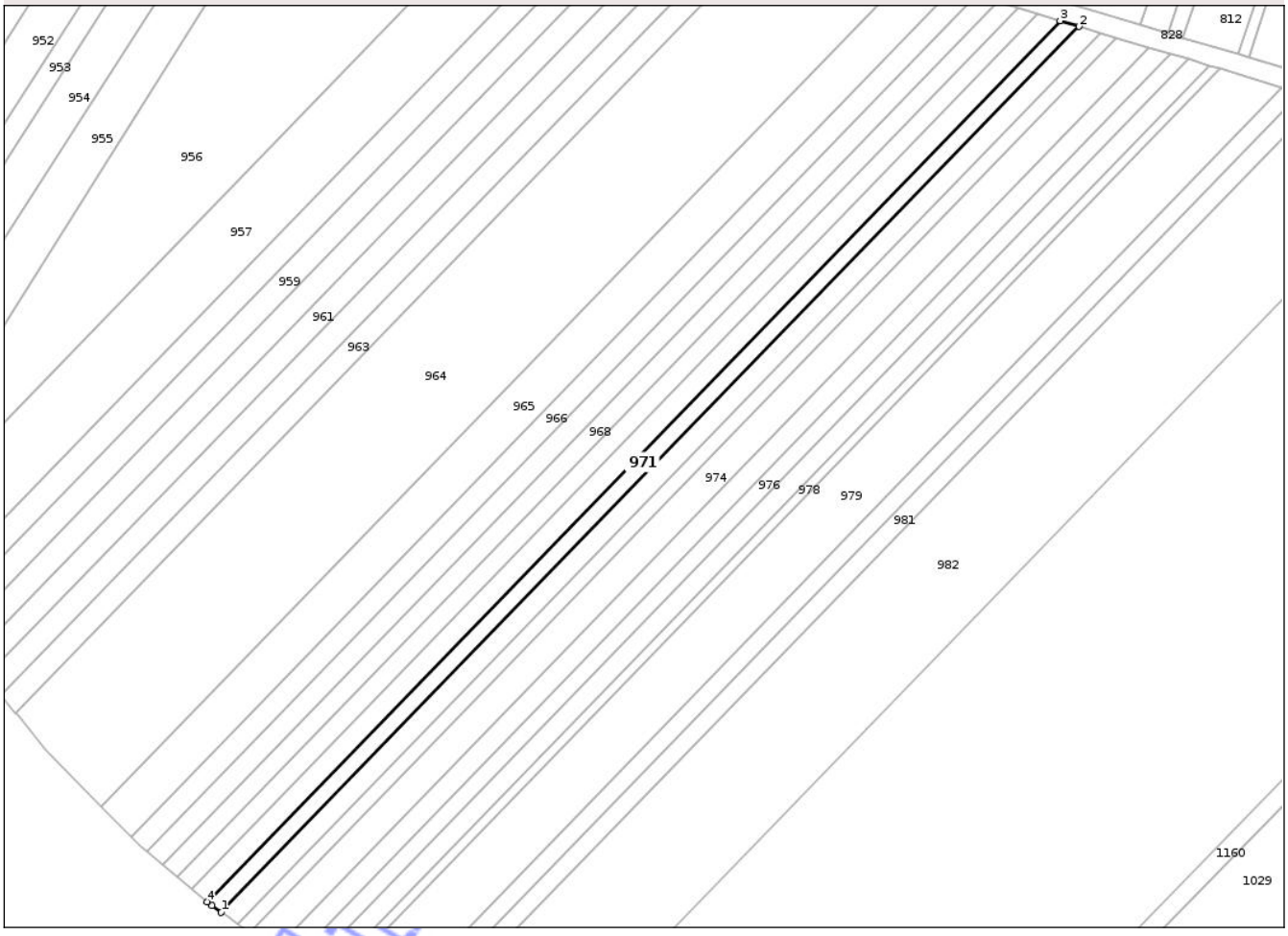

Date referitoare la teren

Crt	Categorie folosință	Intra vilan	Suprafaţa (mp)	Tarla	Parcelă	Nr. topo	Observaţii / Referinţe
1	arabil	NU	2.200	18	71	-	P71 (DIN TP P62/15)

Lungime Segmente
1) Valorile lungimilor segmentelor sunt obţinute din proiecţie în plan.

Punct început	X / Y	Punct sfârşit	X / Y	Lungime segment (** (m)
1	553.229,719 335.408,475	2	553.501,732 335.688,994	390.745
2	553.501,732 335.688,994	3	553.495,641 335.690,822	6.359
3	553.495,641 335.690,822	4	553.225,131 335.411,852	388.587
4	553.225,131 335.411,852	5	553.226,663 335.410,577	1.993
5	553.226,663 335.410,577	1	553.229,719 335.408,475	3.709

Document care conține date cu caracter personal, protejat de prevederile Regulamentului (UE) nr. 679/2016 și Legii 190/2018

** Lungimile segmentelor sunt determinate în planul de proiecţie Stereo 70 şi sunt rotunjite la 1 milimetru.
*** Distanţa dintre puncte este formată din segmente cumulate ce sunt mai mici decât valoarea 1 milimetru.

Neutilizabil în circuitul civil

DATE DESPRE IMOBILUL NR. 972

Oficiul de Cadastru şi Publicitate Imobiliară GIURGIU
Biroul de Cadastru şi Publicitate Imobiliară Giurgiu

A. Partea I. Descrierea imobilului

TEREN Extravilan

Adresa: Jud. Giurgiu

Nr. Crt	Nr cadastral Nr. topografic	Suprafaţa* (mp)	Observaţii / Referinţe
A1		2.500	Sector cadastral:36 Teren neimprejmuit;

B. Partea II. Proprietari şi acte

Inscrieri privitoare la dreptul de proprietate şi alte drepturi reale		Referinţe
/		
Act Administrativ nr. 33360, din 25/08/1994 emis de CJSDPAT GIURGIU;		
B1	Intabulare, drept de PROPRIETATE, dobandit prin Reconstituire, cota actuala 1/1, cota initiala 1/1	A1
	1) **NEAGU ANGHEL** 2) **IONITA VALERICA** 3) **NEAGU MARIA** 4) **CIRSTEA GHEORGHE** 5) **CAPRARU ALEXANDRA**	

C. Partea III. SARCINI .

Inscrieri privind dezmembramintele dreptului de proprietate, drepturi reale de garanţie şi sarcini	Referinţe
NU SUNT	

Neutilizabil în circuitul civil

Anexa Nr. 1 La Partea I

Teren

Nr cadastral	Suprafaţa (mp)*	Observaţii / Referinţe
	2.500	

* Suprafaţa este determinată in planul de proiecţie Stereo 70.

DETALII LINIARE IMOBIL

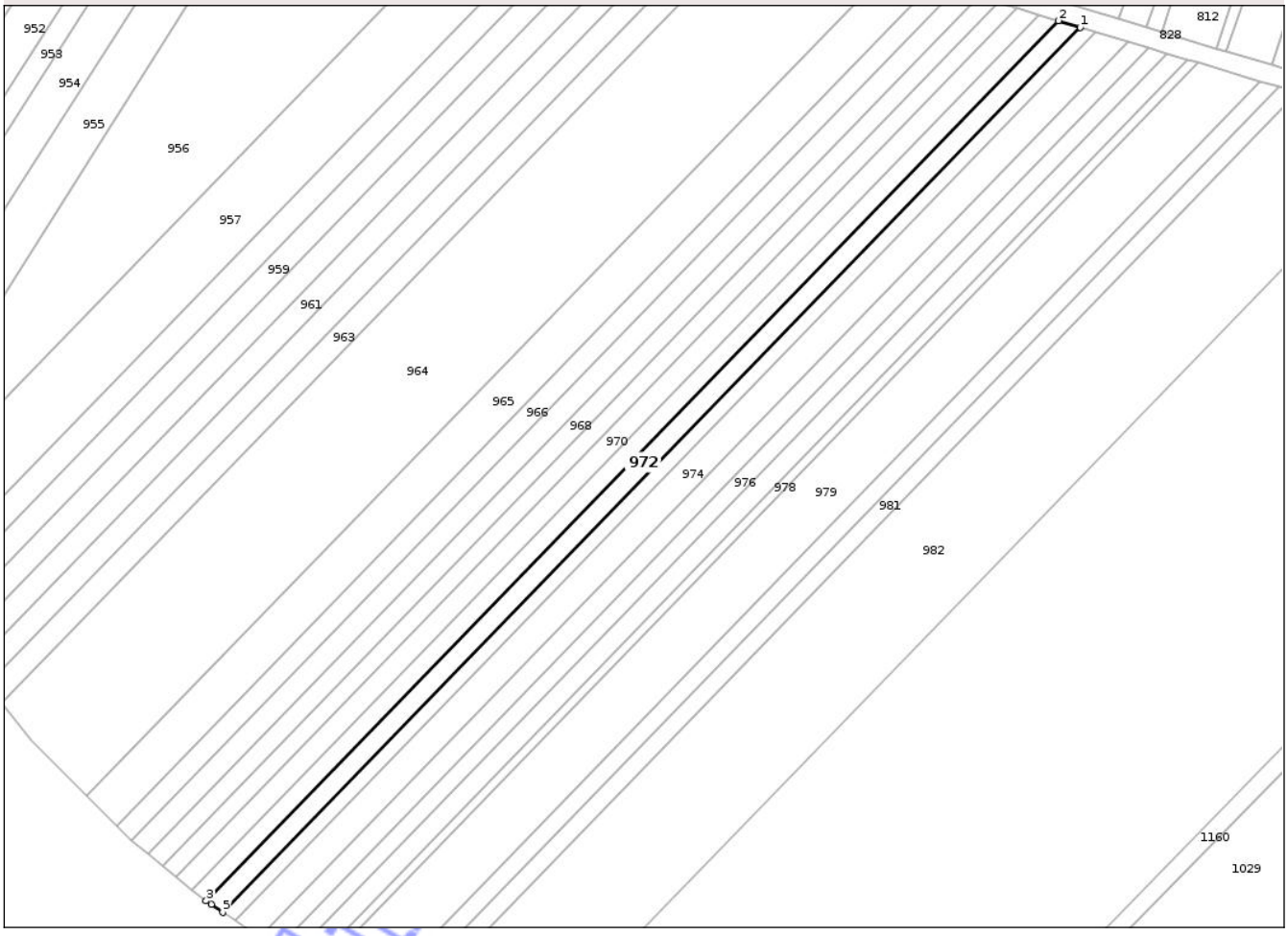

Date referitoare la teren

Crt	Categorie folosință	Intra vilan	Suprafaţa (mp)	Tarla	Parcelă	Nr. topo	Observaţii / Referinţe
1	arabil	NU	2.500	18	71	-	T18 P71 (DIN TP T19 P75)

Lungime Segmente
1) Valorile lungimilor segmentelor sunt obţinute din proiecţie în plan.

Punct început	X / Y	Punct sfârşit	X / Y	Lungime segment (** (m)
1	553.508,616 335.686,929	2	553.501,732 335.688,994	7.187
2	553.501,732 335.688,994	3	553.229,719 335.408,475	390.745
3	553.229,719 335.408,475	4	553.231,395 335.407,322	2.034
4	553.231,395 335.407,322	5	553.235,05 335.404,808	4.436
5	553.235,05 335.404,808	1	553.508,616 335.686,929	392.977

Document care conține date cu caracter personal, protejat de prevederile Regulamentului (UE) nr. 679/2016 și Legii 190/2018

** Lungimile segmentelor sunt determinate în planul de proiecţie Stereo 70 şi sunt rotunjite la 1 milimetru.
*** Distanţa dintre puncte este formată din segmente cumulate ce sunt mai mici decât valoarea 1 milimetru.

Neutilizabil în circuitul civil

DATE DESPRE IMOBILUL NR. 973

Oficiul de Cadastru şi Publicitate Imobiliară GIURGIU
Biroul de Cadastru şi Publicitate Imobiliară Giurgiu

A. Partea I. Descrierea imobilului

TEREN Extravilan

Adresa: Jud. Giurgiu

Nr. Crt	Nr cadastral Nr. topografic	Suprafaţa* (mp)	Observaţii / Referinţe
A1		1.800	Sector cadastral:36 Teren neimprejmuit;

B. Partea II. Proprietari şi acte

Inscrieri privitoare la dreptul de proprietate şi alte drepturi reale		Referinţe
/		
Act Administrativ nr. 49794, din 01/02/1995 emis de CJSDPAT GIURGIU;		
B1	Intabulare, drept de PROPRIETATE, dobandit prin Reconstituire, cota actuala 1/1, cota initiala 1/1	A1
	1) **COSTACHE IOANA**	

C. Partea III. SARCINI .

Inscrieri privind dezmembramintele dreptului de proprietate, drepturi reale de garanţie şi sarcini	Referinţe
NU SUNT	

Neutilizabil în circuitul civil

Anexa Nr. 1 La Partea I

Teren

Nr cadastral	Suprafaţa (mp)*	Observaţii / Referinţe
	1.800	

* Suprafaţa este determinată in planul de proiecţie Stereo 70.

DETALII LINIARE IMOBIL

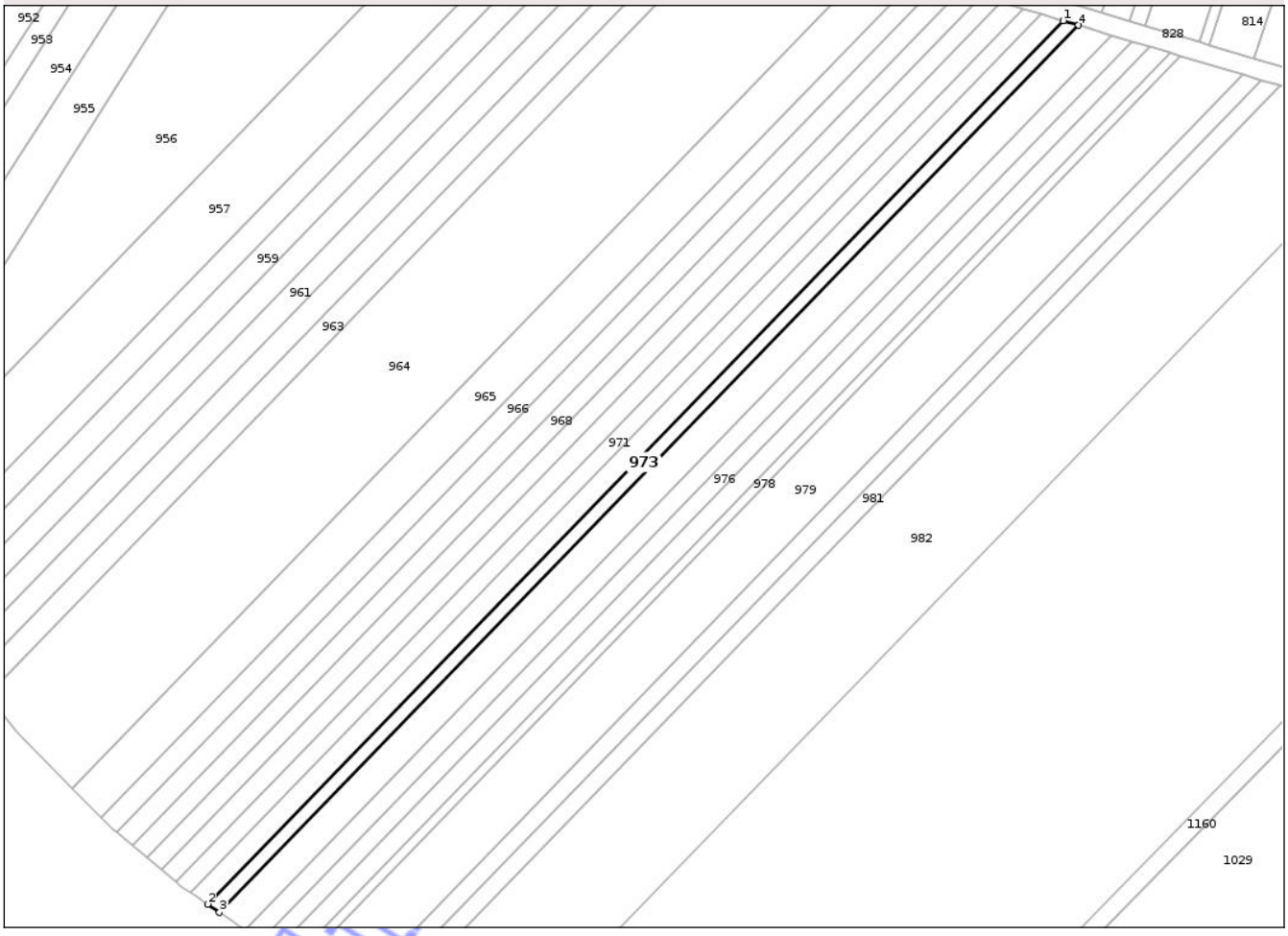

Date referitoare la teren

Crt	Categorie folosință	Intra vilan	Suprafaţa (mp)	Tarla	Parcelă	Nr. topo	Observaţii / Referinţe
1	arabil	NU	1.800	18	71	-	T18 P71 (DIN TP T17 P70)

Lungime Segmente
1) Valorile lungimilor segmentelor sunt obţinute din proiecţie în plan.

Punct început	X / Y	Punct sfârşit	X / Y	Lungime segment (** (m)
1	553.508,616 335.686,929	2	553.235,05 335.404,808	392.977
2	553.235,05 335.404,808	3	553.238,864 335.402,174	4.635
3	553.238,864 335.402,174	4	553.513,549 335.685,449	394.584
4	553.513,549 335.685,449	1	553.508,616 335.686,929	5.15

**** Lungimile segmentelor sunt determinate în planul de proiecţie Stereo 70 şi sunt rotunjite la 1 milimetru.**

Document care conține date cu caracter personal, protejat de prevederile Regulamentului (UE) nr. 679/2016 și Legii 190/2018

***** Distanţa dintre puncte este formată din segmente cumulate ce sunt mai mici decât valoarea 1 milimetru.**

Neutilizabil în circuitul civil

DATE DESPRE IMOBILUL NR. 974

Oficiul de Cadastru şi Publicitate Imobiliară GIURGIU
Biroul de Cadastru şi Publicitate Imobiliară Giurgiu

A. Partea I. Descrierea imobilului

TEREN Extravilan

Adresa: Jud. Giurgiu

Nr. Crt	Nr cadastral Nr. topografic	Suprafaţa* (mp)	Observaţii / Referinţe
A1		3.800	Sector cadastral:36 Teren neimprejmuit;

B. Partea II. Proprietari şi acte

Inscrieri privitoare la dreptul de proprietate şi alte drepturi reale		Referinţe
/		
Act Administrativ nr. 49796, din 01/02/1995 emis de CJSDPAT GIURGIU;		
B1	Intabulare, drept de PROPRIETATE, dobandit prin Reconstituire, cota actuala 1/1, cota initiala 1/1	A1
	1) **NEACSA ILIE**	

C. Partea III. SARCINI .

Inscrieri privind dezmembramintele dreptului de proprietate, drepturi reale de garanţie şi sarcini	Referinţe
NU SUNT	

Neutilizabil în circuitul civil

Anexa Nr. 1 La Partea I

Teren

Nr cadastral	Suprafaţa (mp)*	Observaţii / Referinţe
	3.800	

* Suprafaţa este determinată in planul de proiecţie Stereo 70.

DETALII LINIARE IMOBIL

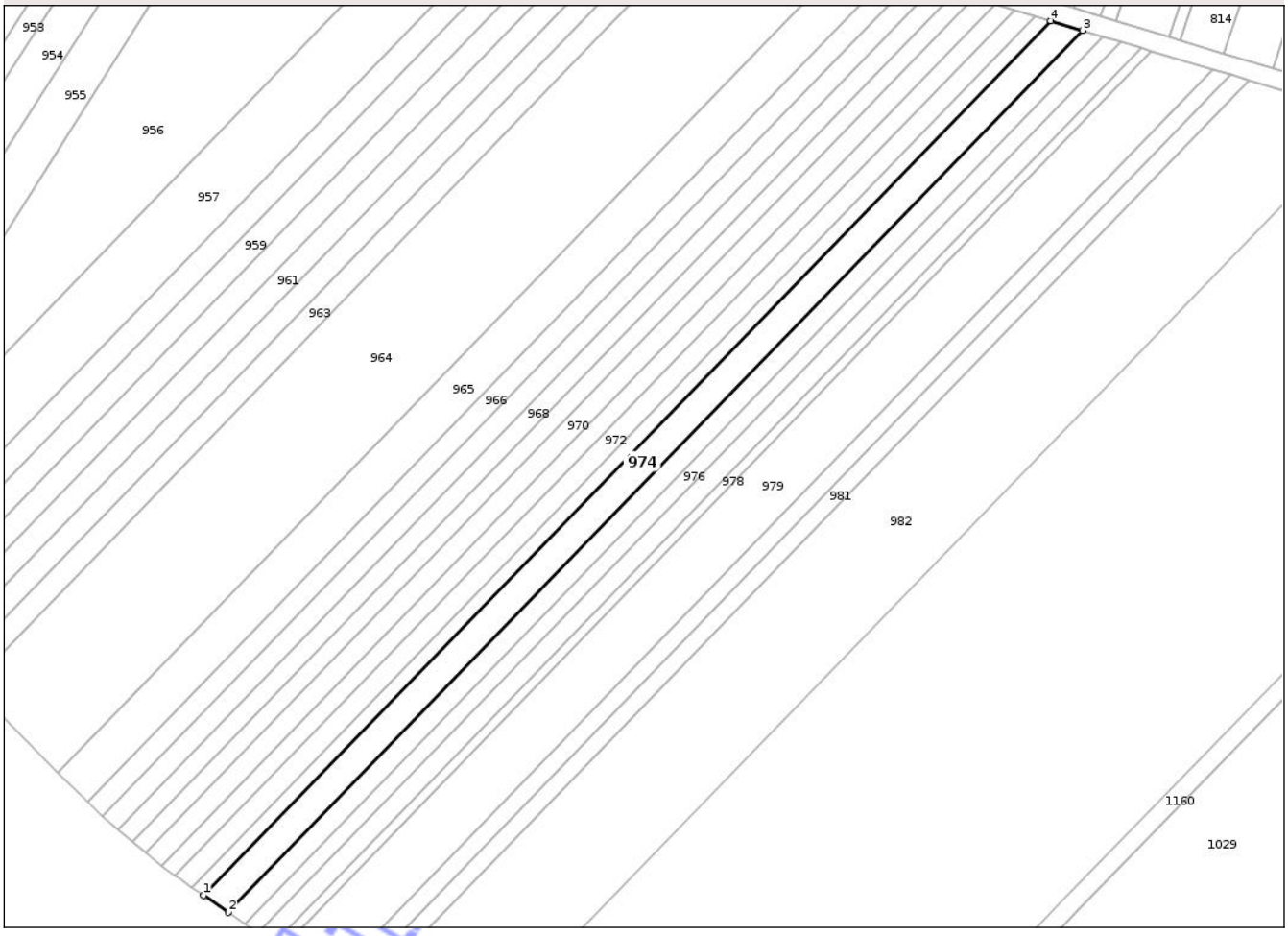

Date referitoare la teren

Crt	Categorie folosință	Intra vilan	Suprafaţa (mp)	Tarla	Parcelă	Nr. topo	Observaţii / Referinţe
1	arabil	NU	3.800	18	71	-	

Lungime Segmente
1) Valorile lungimilor segmentelor sunt obţinute din proiecţie în plan.

Punct început	X / Y	Punct sfârşit	X / Y	Lungime segment (** (m)
1	553.238,864 335.402,174	2	553.246,863 335.396,649	9.722
2	553.246,863 335.396,649	3	553.523,897 335.682,346	397.958
3	553.523,897 335.682,346	4	553.513,549 335.685,449	10.803
4	553.513,549 335.685,449	1	553.238,864 335.402,174	394.584

**** Lungimile segmentelor sunt determinate în planul de proiecţie Stereo 70 şi sunt rotunjite la 1 milimetru.**

Document care conține date cu caracter personal, protejat de prevederile Regulamentului (UE) nr. 679/2016 și Legii 190/2018

***** Distanţa dintre puncte este formată din segmente cumulate ce sunt mai mici decât valoarea 1 milimetru.**

Neutilizabil în circuitul civil

DATE DESPRE IMOBILUL NR. 975

Oficiul de Cadastru şi Publicitate Imobiliară GIURGIU
Biroul de Cadastru şi Publicitate Imobiliară Giurgiu

A. Partea I. Descrierea imobilului

TEREN Extravilan

Adresa: Jud. Giurgiu

Nr. Crt	Nr cadastral Nr. topografic	Suprafaţa* (mp)	Observaţii / Referinţe
A1	30674	2.500	Sector cadastral:36 Teren neimprejmuit;

B. Partea II. Proprietari şi acte

Inscrieri privitoare la dreptul de proprietate şi alte drepturi reale		Referinţe
24830 / 17/04/2019		
Act Notarial nr. 843, din 08/04/2019 emis de Tudor Maria Amalia;		
B6	Intabulare, drept de PROPRIETATEtitlu cumparare, dobandit prin Conventie, cota actuala 1/1, cota initiala 1/1	A1
	1) **CZM VASTLAND SRL**, CIF:39731340	

C. Partea III. SARCINI .

Inscrieri privind dezmembramintele dreptului de proprietate, drepturi reale de garanţie şi sarcini	Referinţe
NU SUNT	

Neutilizabil în circuitul civil

Anexa Nr. 1 La Partea I

Teren

Nr cadastral	Suprafaţa (mp)*	Observaţii / Referinţe
30674	2.500	

* Suprafaţa este determinată in planul de proiecţie Stereo 70.

DETALII LINIARE IMOBIL

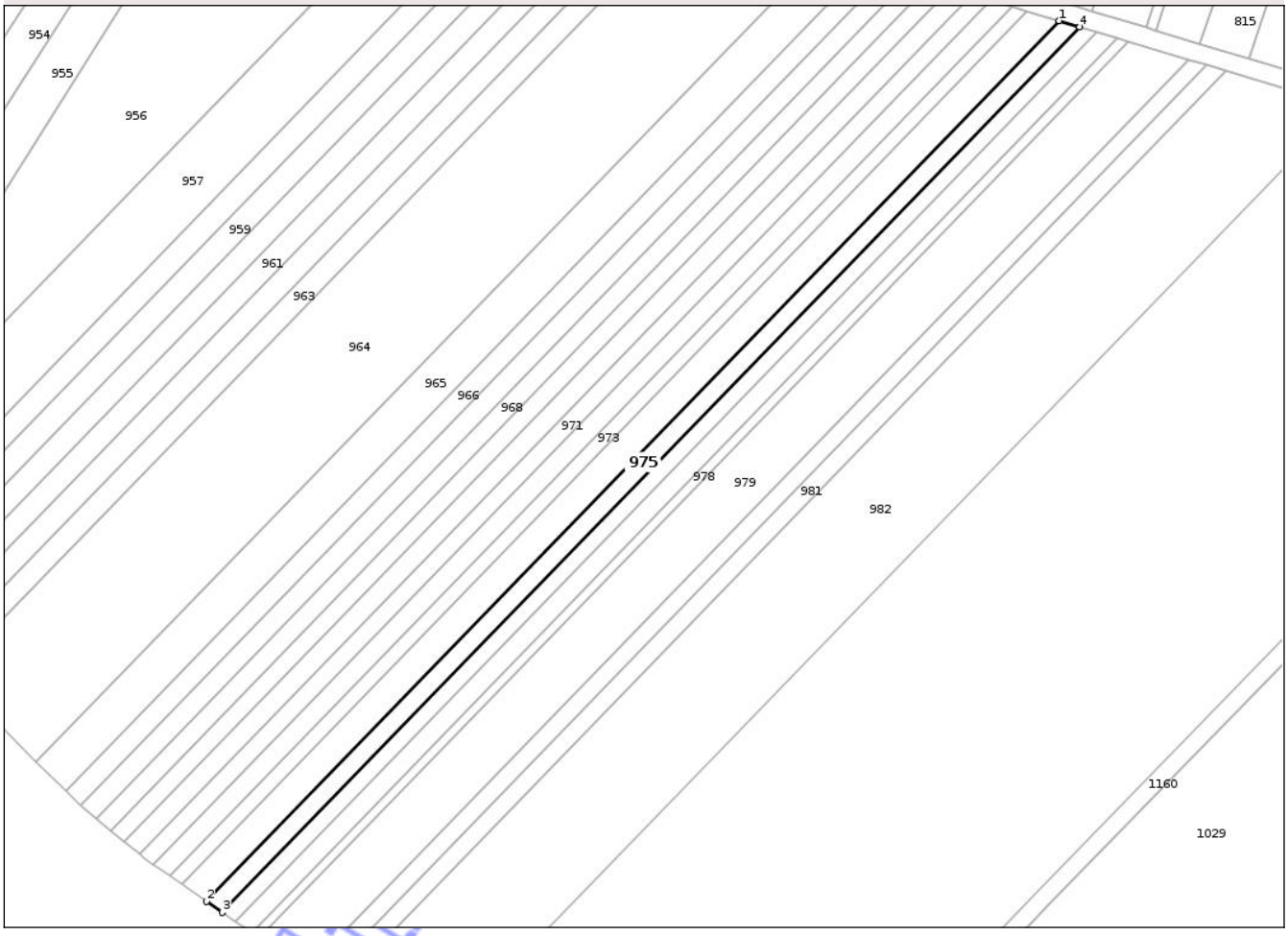

Date referitoare la teren

Crt	Categorie folosință	Intra vilan	Suprafaţa (mp)	Tarla	Parcelă	Nr. topo	Observaţii / Referinţe
1	arabil	NU	2.500	18	71	-	

Lungime Segmente
1) Valorile lungimilor segmentelor sunt obţinute din proiecţie în plan.

Punct început	X / Y	Punct sfârşit	X / Y	Lungime segment (** (m)
1	553.523,897 335.682,346	2	553.246,863 335.396,649	397.958
2	553.246,863 335.396,649	3	553.252,09 335.393,039	6.352
3	553.252,09 335.393,039	4	553.530,658 335.680,319	400.162
4	553.530,658 335.680,319	1	553.523,897 335.682,346	7.058

**** Lungimile segmentelor sunt determinate în planul de proiecţie Stereo 70 şi sunt rotunjite la 1 milimetru.**

Document care conține date cu caracter personal, protejat de prevederile Regulamentului (UE) nr. 679/2016 și Legii 190/2018

***** Distanţa dintre puncte este formată din segmente cumulate ce sunt mai mici decât valoarea 1 milimetru.**

Neutilizabil în circuitul civil

DATE DESPRE IMOBILUL NR. 976

Oficiul de Cadastru şi Publicitate Imobiliară GIURGIU
Biroul de Cadastru şi Publicitate Imobiliară Giurgiu

A. Partea I. Descrierea imobilului

TEREN Extravilan
Adresa: Jud. Giurgiu

Nr. Crt	Nr cadastral Nr. topografic	Suprafaţa* (mp)	Observaţii / Referinţe
A1		2.100	Sector cadastral:36 Teren neimprejmuit;

B. Partea II. Proprietari şi acte

Inscrieri privitoare la dreptul de proprietate şi alte drepturi reale		Referinţe
/		
Act Administrativ nr. 98177, din 17/02/2003 emis de CJSDPAT GIURGIU;		
B1	Intabulare, drept de PROPRIETATE, dobandit prin Reconstituire, cota actuala 1/1, cota initiala 1/1	A1
	1) **NASTASE MARIA**	

C. Partea III. SARCINI .

Inscrieri privind dezmembramintele dreptului de proprietate, drepturi reale de garanţie şi sarcini	Referinţe
NU SUNT	

Neutilizabil în circuitul civil

Anexa Nr. 1 La Partea I

Teren

Nr cadastral	Suprafaţa (mp)*	Observaţii / Referinţe
	2.100	

* Suprafaţa este determinată in planul de proiecţie Stereo 70.

DETALII LINIARE IMOBIL

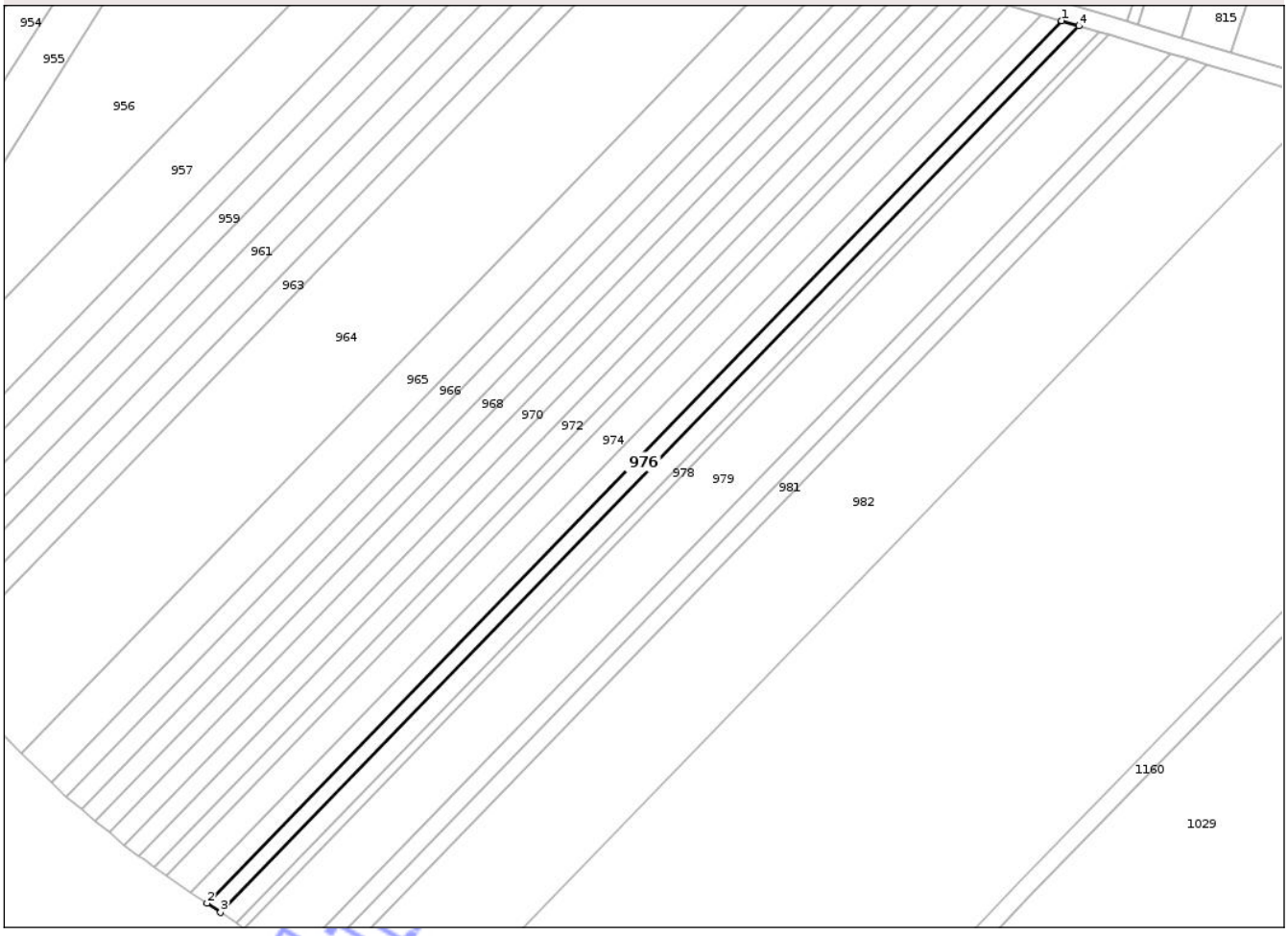

Date referitoare la teren

Crt	Categorie folosință	Intra vilan	Suprafaţa (mp)	Tarla	Parcelă	Nr. topo	Observaţii / Referinţe
1	arabil	NU	2.100	18	71	-	T18 P71 (DIN TP T15 P65)

Lungime Segmente
1) Valorile lungimilor segmentelor sunt obţinute din proiecţie în plan.

Punct început	X / Y	Punct sfârşit	X / Y	Lungime segment (** (m)
1	553.530,658 335.680,319	2	553.252,09 335.393,039	400.162
2	553.252,09 335.393,039	3	553.256,458 335.390,023	5.308
3	553.256,458 335.390,023	4	553.536,308 335.678,625	402.004
4	553.536,308 335.678,625	1	553.530,658 335.680,319	5.898

**** Lungimile segmentelor sunt determinate în planul de proiecţie Stereo 70 şi sunt rotunjite la 1 milimetru.**

Document care conține date cu caracter personal, protejat de prevederile Regulamentului (UE) nr. 679/2016 și Legii 190/2018

***** Distanţa dintre puncte este formată din segmente cumulate ce sunt mai mici decât valoarea 1 milimetru.**

Neutilizabil în circuitul civil

DATE DESPRE IMOBILUL NR. 977

Oficiul de Cadastru şi Publicitate Imobiliară GIURGIU
Biroul de Cadastru şi Publicitate Imobiliară Giurgiu

A. Partea I. Descrierea imobilului

TEREN Extravilan

Adresa: Jud. Giurgiu

Nr. Crt	Nr cadastral Nr. topografic	Suprafaţa* (mp)	Observaţii / Referinţe
A1	30650	2.500	Sector cadastral:36 Teren neimprejmuit;

B. Partea II. Proprietari şi acte

Inscrieri privitoare la dreptul de proprietate şi alte drepturi reale		Referinţe
24832 / 17/04/2019		
Act Notarial nr. 843, din 08/04/2019 emis de Tudor Maria Amalia;		
B5	Intabulare, drept de PROPRIETATEtitlu cumparare, dobandit prin Conventie, cota actuala 1/1, cota initiala 1/1	A1
	1) **CZM VASTLAND SRL**, CIF:39731340	

C. Partea III. SARCINI .

Inscrieri privind dezmembramintele dreptului de proprietate, drepturi reale de garanţie şi sarcini	Referinţe
NU SUNT	

Neutilizabil în circuitul civil

Anexa Nr. 1 La Partea I

Teren

Nr cadastral	Suprafaţa (mp)*	Observaţii / Referinţe
30650	2.500	

* Suprafaţa este determinată in planul de proiecţie Stereo 70.

DETALII LINIARE IMOBIL

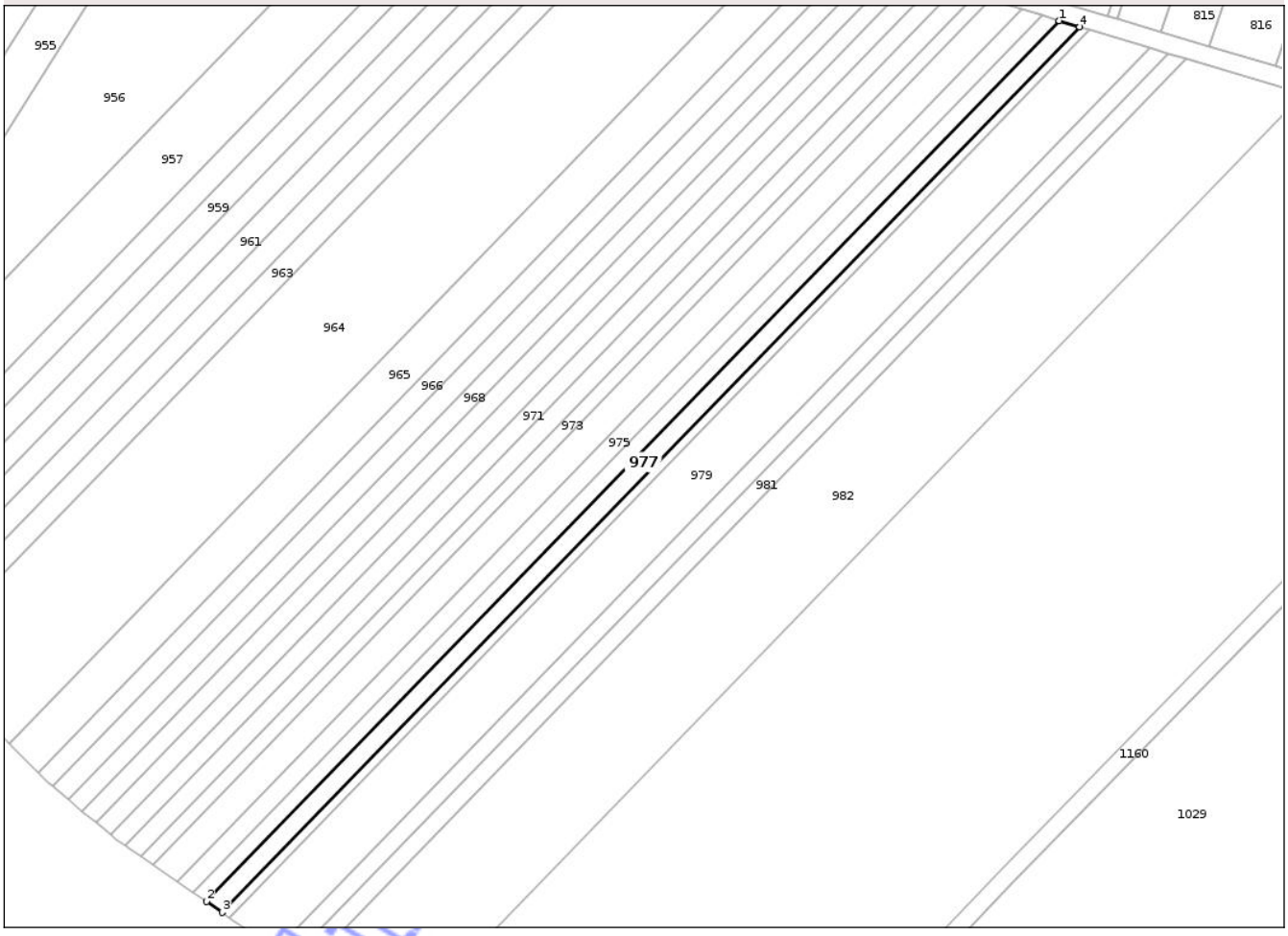

Date referitoare la teren

Crt	Categorie folosință	Intra vilan	Suprafaţa (mp)	Tarla	Parcelă	Nr. topo	Observaţii / Referinţe
1	arabil	NU	2.500	18	71	-	

Lungime Segmente
1) Valorile lungimilor segmentelor sunt obţinute din proiecţie în plan.

Punct început	X / Y	Punct sfârşit	X / Y	Lungime segment (** (m)
1	553.536,308 335.678,625	2	553.256,458 335.390,023	402.004
2	553.256,458 335.390,023	3	553.261,631 335.386,449	6.288
3	553.261,631 335.386,449	4	553.543,001 335.676,618	404.187
4	553.543,001 335.676,618	1	553.536,308 335.678,625	6.987

**** Lungimile segmentelor sunt determinate în planul de proiecţie Stereo 70 şi sunt rotunjite la 1 milimetru.**

Document care conține date cu caracter personal, protejat de prevederile Regulamentului (UE) nr. 679/2016 și Legii 190/2018

***** Distanţa dintre puncte este formată din segmente cumulate ce sunt mai mici decât valoarea 1 milimetru.**

Neutilizabil în circuitul civil

DATE DESPRE IMOBILUL NR. 978

Oficiul de Cadastru şi Publicitate Imobiliară GIURGIU
Biroul de Cadastru şi Publicitate Imobiliară Giurgiu

A. Partea I. Descrierea imobilului

TEREN Extravilan

Adresa: Jud. Giurgiu

Nr. Crt	Nr cadastral Nr. topografic	Suprafaţa* (mp)	Observaţii / Referinţe
A1		1.200	Sector cadastral:36 Teren neimprejmuit;

B. Partea II. Proprietari şi acte

Inscrieri privitoare la dreptul de proprietate şi alte drepturi reale		Referinţe
/		
Act Administrativ nr. 33331, din 10/12/1993 emis de CJSDPAT GIURGIU;		
B1	Intabulare, drept de PROPRIETATE, dobandit prin Reconstituire, cota actuala 1/1, cota initiala 1/1	A1
	1) **ALEXE GHEORGHE**	

C. Partea III. SARCINI .

Inscrieri privind dezmembramintele dreptului de proprietate, drepturi reale de garanţie şi sarcini	Referinţe
NU SUNT	

Neutilizabil în circuitul civil

Anexa Nr. 1 La Partea I

Teren

Nr cadastral	Suprafaţa (mp)*	Observaţii / Referinţe
	1.200	

* Suprafaţa este determinată in planul de proiecţie Stereo 70.

DETALII LINIARE IMOBIL

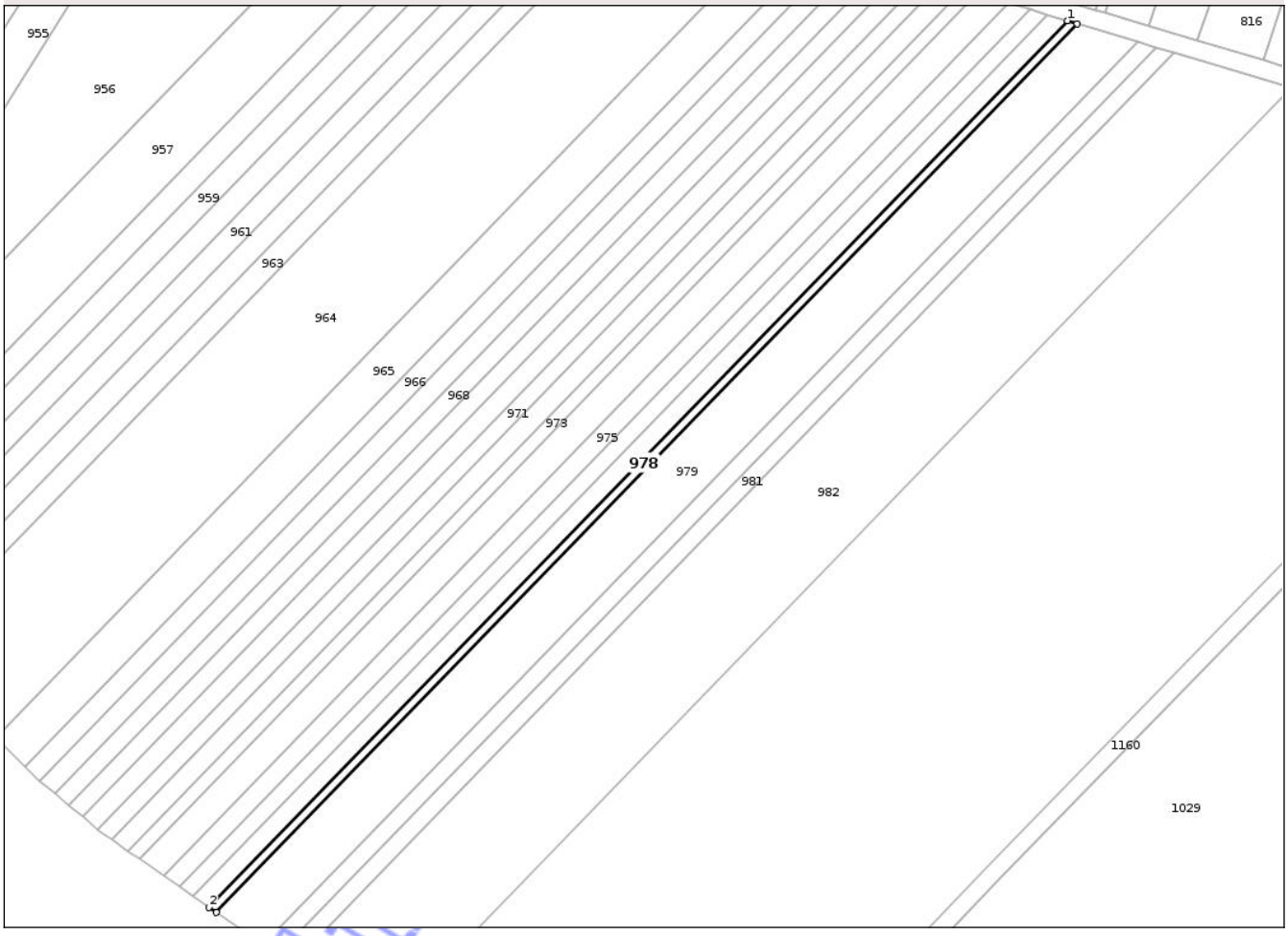

Date referitoare la teren

Crt	Categorie folosință	Intra vilan	Suprafaţa (mp)	Tarla	Parcelă	Nr. topo	Observaţii / Referinţe
1	arabil	NU	1.200	18	71	-	

Lungime Segmente
1) Valorile lungimilor segmentelor sunt obţinute din proiecţie în plan.

Punct început	X / Y	Punct sfârşit	X / Y	Lungime segment (** (m)
1	553.543,001 335.676,618	2	553.261,631 335.386,449	404.187
2	553.261,631 335.386,449	3	553.264,105 335.384,741	3.006
3	553.264,105 335.384,741	4	553.546,2 335.675,658	405.229
4	553.546,2 335.675,658	1	553.543,001 335.676,618	3.34

**** Lungimile segmentelor sunt determinate în planul de proiecţie Stereo 70 şi sunt rotunjite la 1 milimetru.**

Document care conține date cu caracter personal, protejat de prevederile Regulamentului (UE) nr. 679/2016 și Legii 190/2018

***** Distanţa dintre puncte este formată din segmente cumulate ce sunt mai mici decât valoarea 1 milimetru.**

Neutilizabil în circuitul civil

DATE DESPRE IMOBILUL NR. 979

Oficiul de Cadastru şi Publicitate Imobiliară GIURGIU
Biroul de Cadastru şi Publicitate Imobiliară Giurgiu

A. Partea I. Descrierea imobilului

TEREN Extravilan

Adresa: Jud. Giurgiu

Nr. Crt	Nr cadastral Nr. topografic	Suprafaţa* (mp)	Observaţii / Referinţe
A1		7.500	Sector cadastral:36 Teren neimprejmuit;

B. Partea II. Proprietari şi acte

Inscrieri privitoare la dreptul de proprietate şi alte drepturi reale		Referinţe
/		
Act Administrativ nr. 102380, din 27/11/2003 emis de CJSDPAT GIURGIU;		
B1	Intabulare, drept de PROPRIETATE, dobandit prin Reconstituire, cota actuala 1/1, cota initiala 1/1	A1
	1) **GHITA GHEORGHE**	

C. Partea III. SARCINI .

Inscrieri privind dezmembramintele dreptului de proprietate, drepturi reale de garanţie şi sarcini	Referinţe
NU SUNT	

Neutilizabil în circuitul civil

Anexa Nr. 1 La Partea I

Teren

Nr cadastral	Suprafaţa (mp)*	Observaţii / Referinţe
	7.500	

* Suprafaţa este determinată in planul de proiecţie Stereo 70.

DETALII LINIARE IMOBIL

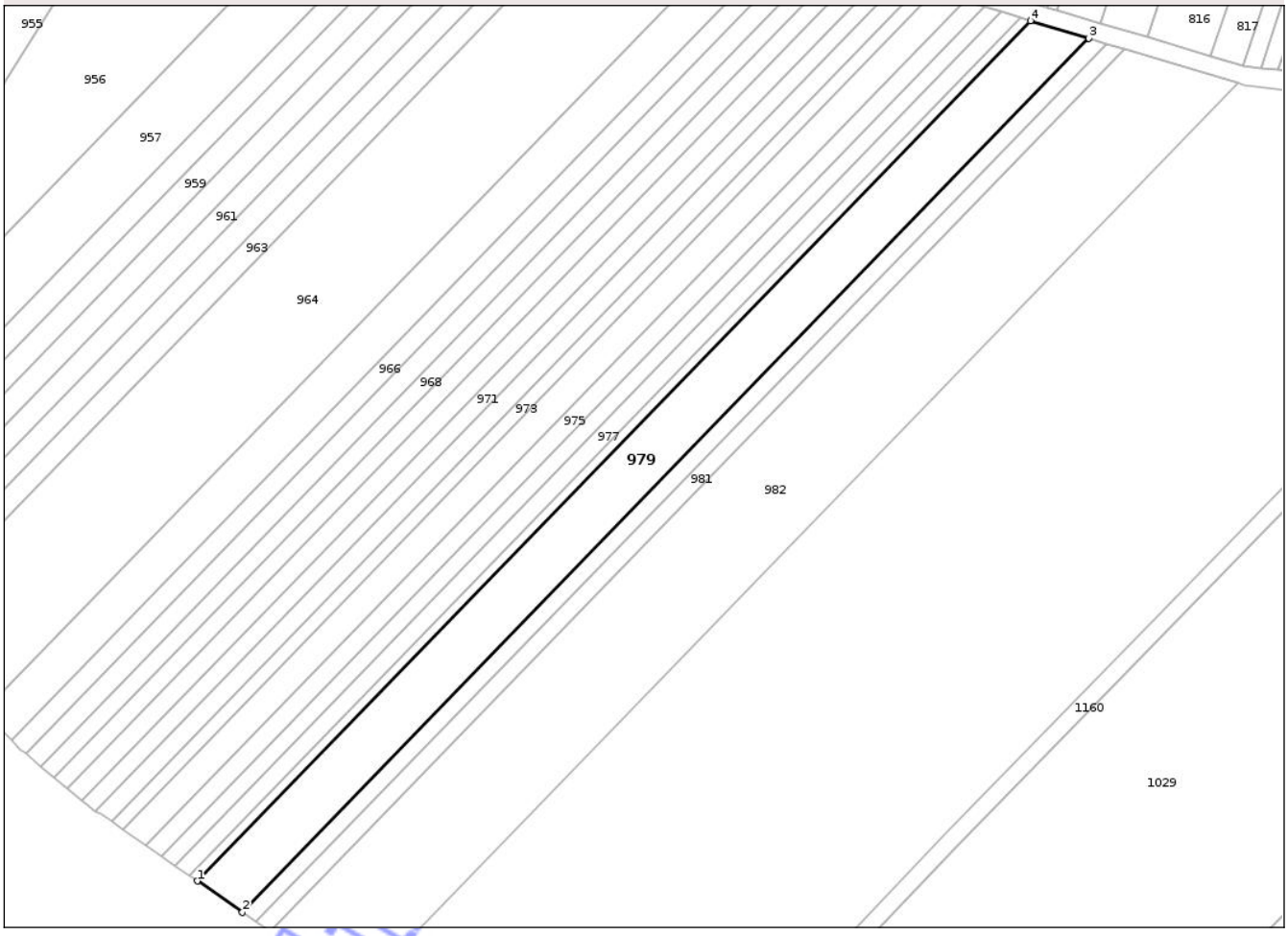

Date referitoare la teren

Crt	Categorie folosință	Intra vilan	Suprafaţa (mp)	Tarla	Parcelă	Nr. topo	Observaţii / Referinţe
1	arabil	NU	7.500	18	71	-	

Lungime Segmente
1) Valorile lungimilor segmentelor sunt obţinute din proiecţie în plan.

Punct început	X / Y	Punct sfârşit	X / Y	Lungime segment (** (m)
1	553.264,105 335.384,741	2	553.279,423 335.374,161	18.617
2	553.279,423 335.374,161	3	553.566,015 335.669,716	411.689
3	553.566,015 335.669,716	4	553.546,2 335.675,658	20.687
4	553.546,2 335.675,658	1	553.264,105 335.384,741	405.229

**** Lungimile segmentelor sunt determinate în planul de proiecţie Stereo 70 şi sunt rotunjite la 1 milimetru.**

Document care conține date cu caracter personal, protejat de prevederile Regulamentului (UE) nr. 679/2016 și Legii 190/2018

***** Distanţa dintre puncte este formată din segmente cumulate ce sunt mai mici decât valoarea 1 milimetru.**

Neutilizabil în circuitul civil

DATE DESPRE IMOBILUL NR. 980

Oficiul de Cadastru şi Publicitate Imobiliară GIURGIU
Biroul de Cadastru şi Publicitate Imobiliară Giurgiu

A. Partea I. Descrierea imobilului

TEREN Extravilan

Adresa: Jud. Giurgiu

Nr. Crt	Nr cadastral Nr. topografic	Suprafaţa* (mp)	Observaţii / Referinţe
A1	32505	2.300	Sector cadastral:36 Teren neimprejmuit;

B. Partea II. Proprietari şi acte

Inscrieri privitoare la dreptul de proprietate şi alte drepturi reale		Referinţe
63710 / 30/06/2023		
Act Notarial nr. 606, din 29/06/2023 emis de ALECSIU NORA-CONSTANTA;		
B2	Intabulare, drept de PROPRIETATE, cumparare, dobandit prin Conventie, cota actuala 1/1, cota initiala 1/1	A1
	1) **SC LUCKY DEKOR SRL**, CIF:30854536	

C. Partea III. SARCINI .

Inscrieri privind dezmembramintele dreptului de proprietate, drepturi reale de garanţie şi sarcini	Referinţe
NU SUNT	

Neutilizabil în circuitul civil

Anexa Nr. 1 La Partea I

Teren

Nr cadastral	Suprafaţa (mp)*	Observaţii / Referinţe
32505	2.300	

* Suprafaţa este determinată in planul de proiecţie Stereo 70.

DETALII LINIARE IMOBIL

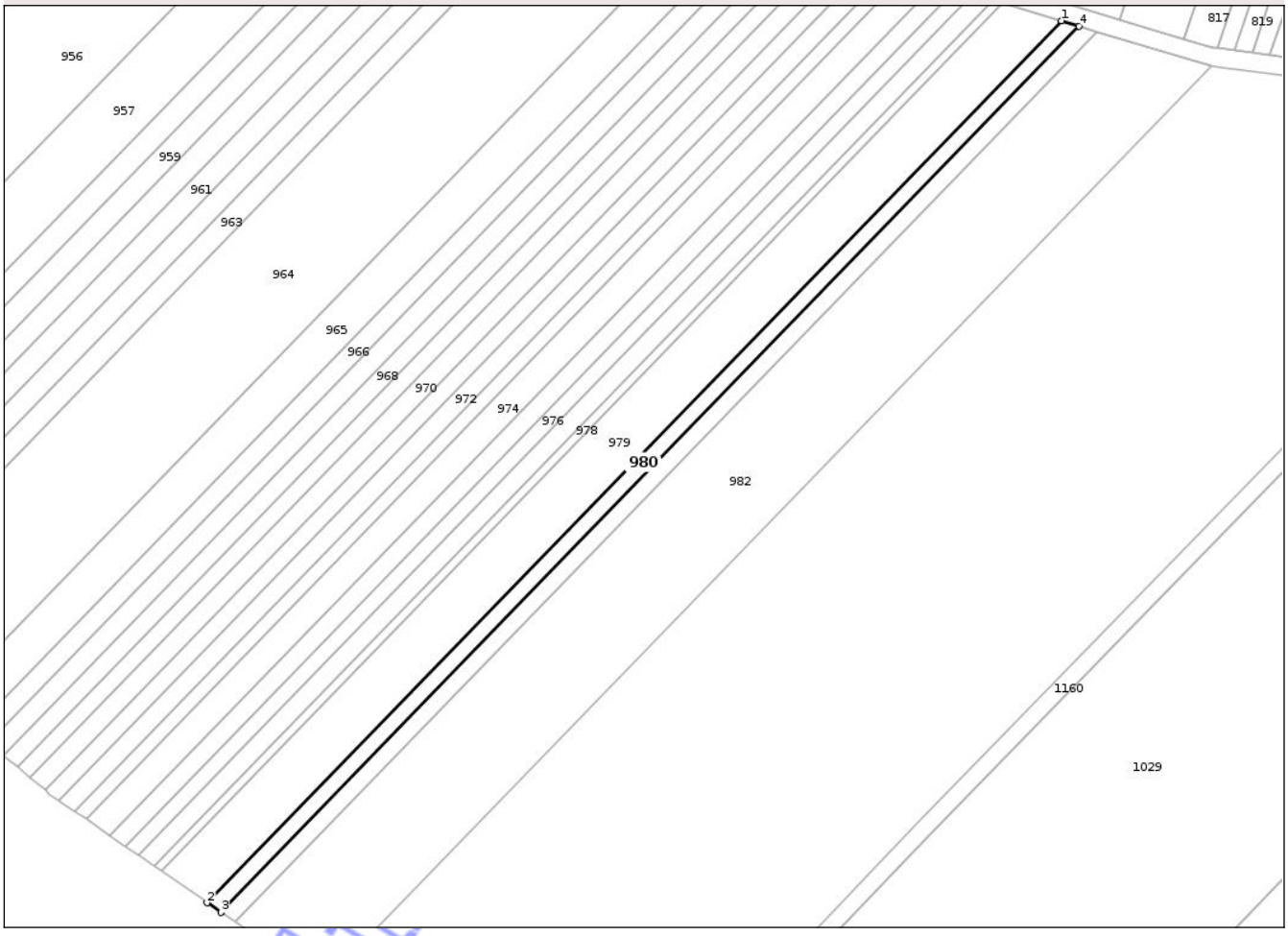

Date referitoare la teren

Crt	Categorie folosință	Intra vilan	Suprafaţa (mp)	Tarla	Parcelă	Nr. topo	Observaţii / Referinţe
1	arabil	NU	2.300	18	71	-	

Lungime Segmente
1) Valorile lungimilor segmentelor sunt obţinute din proiecţie în plan.

Punct început	X / Y	Punct sfârşit	X / Y	Lungime segment (** (m)
1	553.566,015 335.669,716	2	553.279,423 335.374,161	411.689
2	553.279,423 335.374,161	3	553.284,072 335.370,95	5.65
3	553.284,072 335.370,95	4	553.572,03 335.667,912	413.65
4	553.572,03 335.667,912	1	553.566,015 335.669,716	6.28

**** Lungimile segmentelor sunt determinate în planul de proiecţie Stereo 70 şi sunt rotunjite la 1 milimetru.**

Document care conține date cu caracter personal, protejat de prevederile Regulamentului (UE) nr. 679/2016 și Legii 190/2018

***** Distanţa dintre puncte este formată din segmente cumulate ce sunt mai mici decât valoarea 1 milimetru.**

Neutilizabil în circuitul civil

DATE DESPRE IMOBILUL NR. 981

Oficiul de Cadastru şi Publicitate Imobiliară GIURGIU
Biroul de Cadastru şi Publicitate Imobiliară Giurgiu

A. Partea I. Descrierea imobilului

TEREN Extravilan
Adresa: Jud. Giurgiu

Nr. Crt	Nr cadastral Nr. topografic	Suprafaţa* (mp)	Observaţii / Referinţe
A1		2.300	Sector cadastral:36 Teren neimprejmuit;

B. Partea II. Proprietari şi acte

Inscrieri privitoare la dreptul de proprietate şi alte drepturi reale		Referinţe
/		
Act Administrativ nr. 9718, din 04/08/1993 emis de CJSDPAT GIURGIU;		
B1	Intabulare, drept de PROPRIETATE, dobandit prin Reconstituire, cota actuala 1/1, cota initiala 1/1	A1
	1) **PIRCALABU ION**	

C. Partea III. SARCINI .

Inscrieri privind dezmembramintele dreptului de proprietate, drepturi reale de garanţie şi sarcini	Referinţe
NU SUNT	

Neutilizabil în circuitul civil

Anexa Nr. 1 La Partea I

Teren

Nr cadastral	Suprafaţa (mp)*	Observaţii / Referinţe
	2.300	

* Suprafaţa este determinată in planul de proiecţie Stereo 70.

DETALII LINIARE IMOBIL

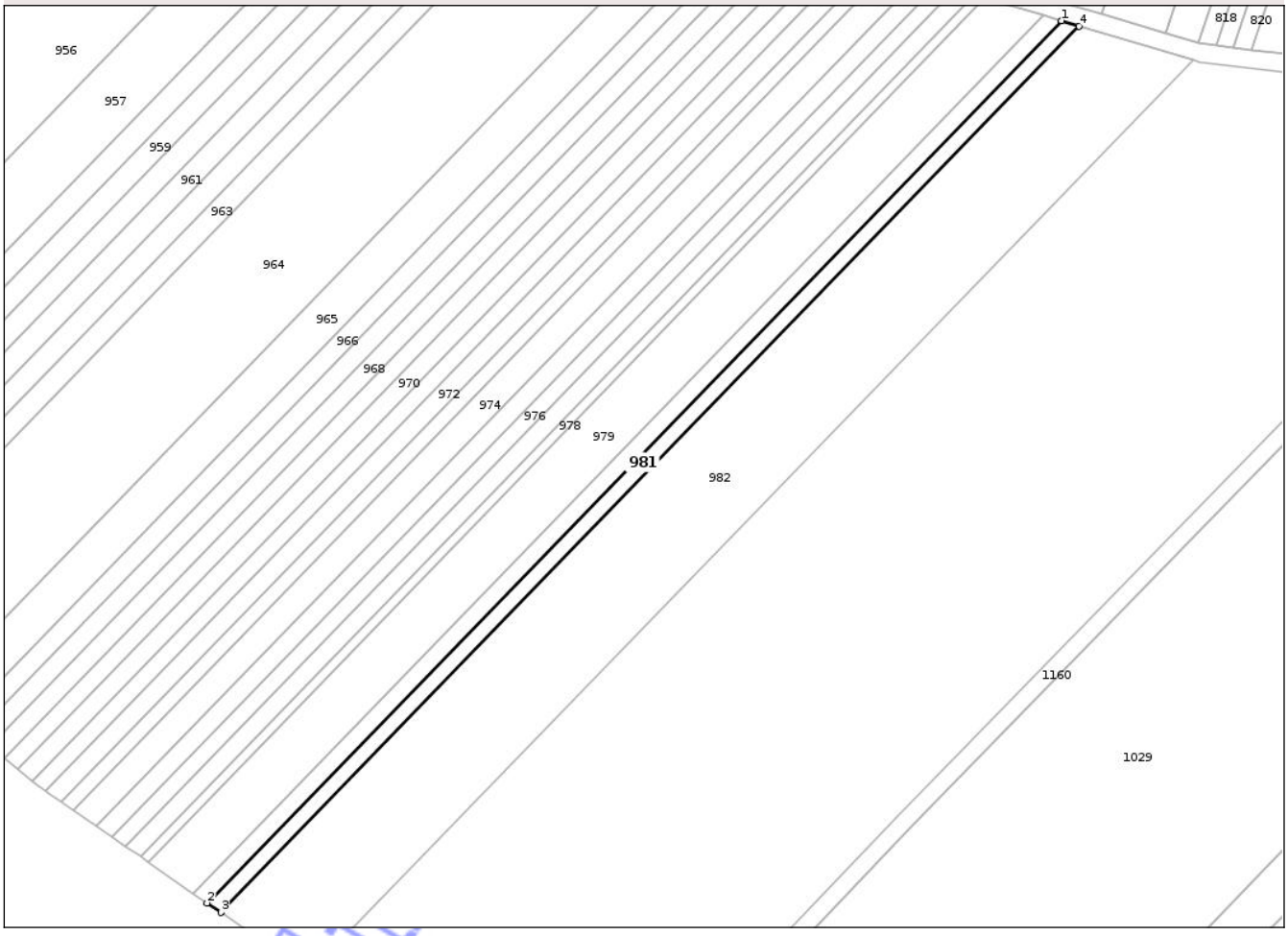

Date referitoare la teren

Crt	Categorie folosință	Intra vilan	Suprafaţa (mp)	Tarla	Parcelă	Nr. topo	Observaţii / Referinţe
1	arabil	NU	2.300	18	71	-	

Lungime Segmente
1) Valorile lungimilor segmentelor sunt obţinute din proiecţie în plan.

Punct început	X / Y	Punct sfârşit	X / Y	Lungime segment (** (m)
1	553.572,03 335.667,912	2	553.284,072 335.370,95	413.65
2	553.284,072 335.370,95	3	553.288,7 335.367,754	5.624
3	553.288,7 335.367,754	4	553.578,016 335.666,117	415.601
4	553.578,016 335.666,117	1	553.572,03 335.667,912	6.249

**** Lungimile segmentelor sunt determinate în planul de proiecţie Stereo 70 şi sunt rotunjite la 1 milimetru.**

Document care conține date cu caracter personal, protejat de prevederile Regulamentului (UE) nr. 679/2016 și Legii 190/2018

***** Distanţa dintre puncte este formată din segmente cumulate ce sunt mai mici decât valoarea 1 milimetru.**

Neutilizabil în circuitul civil

DATE DESPRE IMOBILUL NR. 982

Oficiul de Cadastru şi Publicitate Imobiliară GIURGIU
Biroul de Cadastru şi Publicitate Imobiliară Giurgiu

A. Partea I. Descrierea imobilului

TEREN Extravilan

Adresa: Jud. Giurgiu

Nr. Crt	Nr cadastral Nr. topografic	Suprafaţa* (mp)	Observaţii / Referinţe
A1		15.000	Sector cadastral:36 Teren neimprejmuit;

B. Partea II. Proprietari şi acte

Inscrieri privitoare la dreptul de proprietate şi alte drepturi reale		Referinţe
/		
Act Normativ nr. 7, din 13/03/1996 emis de PARLAMENTUL ROMÂNIEI;		
B1	Inscrierea posesiei, drept de PROPRIETATE, dobandit prin Lege, cota actuala 1/1, cota initiala 1/1	A1
	1) **NEIDENTIFICAT NEIDENTIFICAT**	
B2	Se noteaza mentiunea proprietar neidentificat.	A1

C. Partea III. SARCINI .

Inscrieri privind dezmembramintele dreptului de proprietate, drepturi reale de garanţie şi sarcini	Referinţe
NU SUNT	

Neutilizabil în circuitul civil

Anexa Nr. 1 La Partea I

Teren

Nr cadastral	Suprafaţa (mp)*	Observaţii / Referinţe
	15.000	

* Suprafaţa este determinată in planul de proiecţie Stereo 70.

DETALII LINIARE IMOBIL

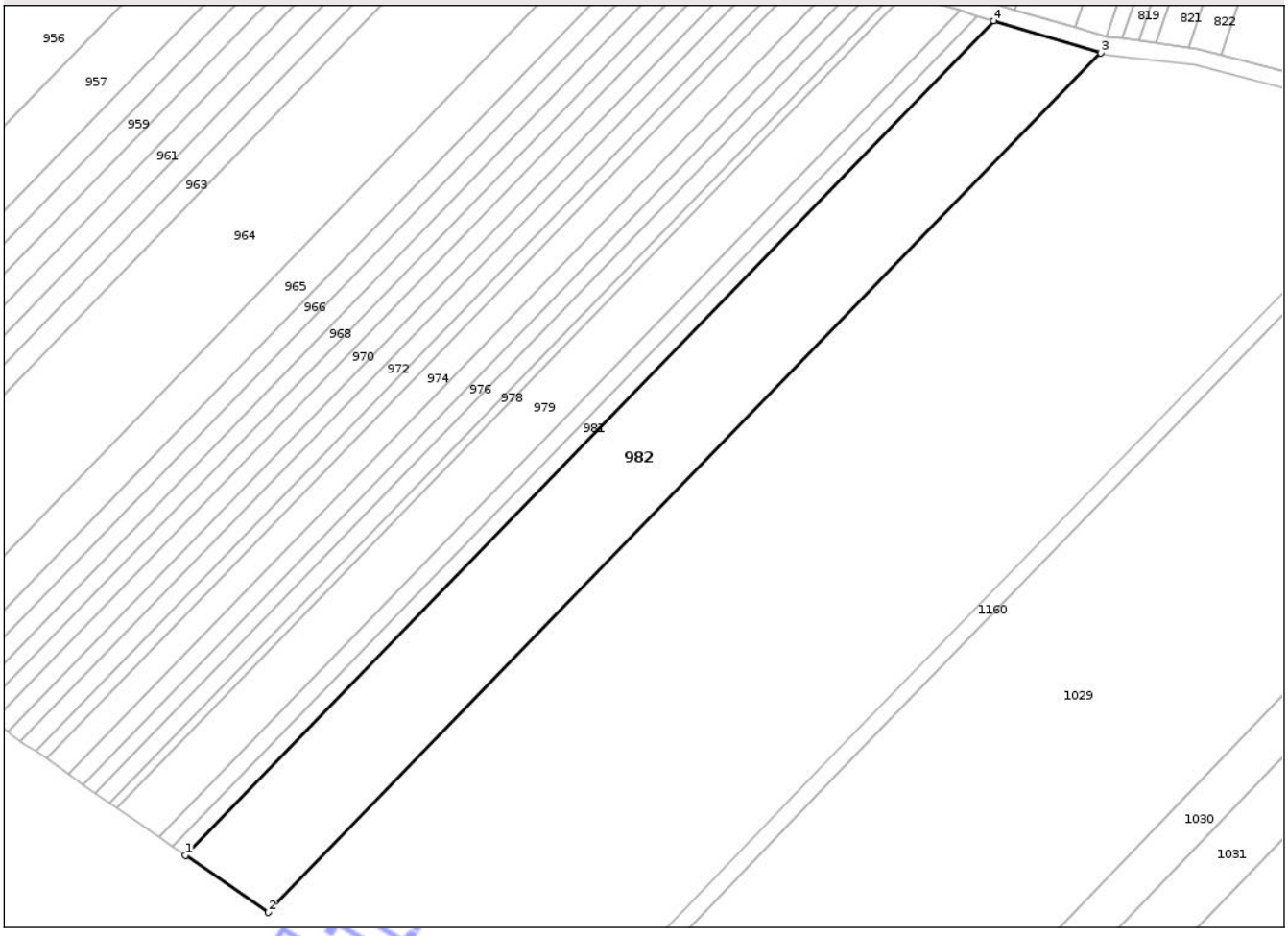

Date referitoare la teren

Crt	Categorie folosință	Intra vilan	Suprafaţa (mp)	Tarla	Parcelă	Nr. topo	Observaţii / Referinţe
1	arabil	NU	15.000	18	71	-	

Lungime Segmente
1) Valorile lungimilor segmentelor sunt obţinute din proiecţie în plan.

Punct început	X / Y	Punct sfârşit	X / Y	Lungime segment (** (m)
1	553.288,7 335.367,754	2	553.318,363 335.347,266	36.051
2	553.318,363 335.347,266	3	553.616,387 335.654,611	428.111
3	553.616,387 335.654,611	4	553.578,016 335.666,117	40.059
4	553.578,016 335.666,117	1	553.288,7 335.367,754	415.601

**** Lungimile segmentelor sunt determinate în planul de proiecţie Stereo 70 şi sunt rotunjite la 1 milimetru.**

Document care conține date cu caracter personal, protejat de prevederile Regulamentului (UE) nr. 679/2016 și Legii 190/2018

***** Distanţa dintre puncte este formată din segmente cumulate ce sunt mai mici decât valoarea 1 milimetru.**

Neutilizabil în circuitul civil

DATE DESPRE IMOBILUL NR. 707

Oficiul de Cadastru şi Publicitate Imobiliară GIURGIU
Biroul de Cadastru şi Publicitate Imobiliară Giurgiu

A. Partea I. Descrierea imobilului

TEREN Extravilan

Adresa: Jud. Giurgiu

Nr. Crt	Nr cadastral Nr. topografic	Suprafaţa* (mp)	Observaţii / Referinţe
A1		5.000	Sector cadastral:37 Teren neimprejmuit;

B. Partea II. Proprietari şi acte

Inscrieri privitoare la dreptul de proprietate şi alte drepturi reale		Referinţe
/		
Act Normativ nr. 7, din 13/03/1996 emis de PARLAMENTUL ROMÂNIEI;		
B1	Inscrierea posesiei, drept de PROPRIETATE, dobandit prin Lege, cota actuala 1/1, cota initiala 1/1	A1
	1) **NEIDENTIFICAT NEIDENTIFICAT**, comunitate legala	
B2	Se noteaza mentiuninea proprietar neidentificat	A1

C. Partea III. SARCINI .

Inscrieri privind dezmembramintele dreptului de proprietate, drepturi reale de garanţie şi sarcini	Referinţe
NU SUNT	

Neutilizabil în circuitul civil

Anexa Nr. 1 La Partea I

Teren

Nr cadastral	Suprafaţa (mp)*	Observaţii / Referinţe
	5.000	

* Suprafaţa este determinată in planul de proiecţie Stereo 70.

DETALII LINIARE IMOBIL

Date referitoare la teren

Crt	Categorie folosință	Intra vilan	Suprafaţa (mp)	Tarla	Parcelă	Nr. topo	Observaţii / Referinţe
1	arabil	NU	5.000	14	62	-	

Lungime Segmente
1) Valorile lungimilor segmentelor sunt obţinute din proiecţie în plan.

Punct început	X / Y	Punct sfârşit	X / Y	Lungime segment (** (m)
1	552.235,598 336.041,445	2	552.242,42 336.045,19	7.782
2	552.242,42 336.045,19	3	552.250,296 336.047,093	8.103
3	552.250,296 336.047,093	4	552.258,441 336.047,142	8.145
4	552.258,441 336.047,142	5	552.249,671 336.051,282	9.698
5	552.249,671 336.051,282	6	552.244,683 336.053,636	5.516

Document care conține date cu caracter personal, protejat de prevederile Regulamentului (UE) nr. 679/2016 și Legii 190/2018

Punct început	X / Y	Punct sfârşit	X / Y	Lungime segment (** (m)
6	552.244,683 336.053,636	7	552.237,316 336.057,112	8.146
7	552.237,316 336.057,112	8	552.227,313 336.061,834	11.062
8	552.227,313 336.061,834	9	552.213,973 336.068,129	14.751
9	552.213,973 336.068,129	10	552.186,178 336.072,231	28.096
10	552.186,178 336.072,231	11	552.163,146 336.065,815	23.909
11	552.163,146 336.065,815	12	552.157,877 335.965,309	100.644
12	552.157,877 335.965,309	13	552.164,228 335.969,02	7.356
13	552.164,228 335.969,02	14	552.173,435 335.976,907	12.123
14	552.173,435 335.976,907	15	552.184,125 335.987,555	15.088
15	552.184,125 335.987,555	16	552.216,736 336.022,995	48.161
16	552.216,736 336.022,995	17	552.227,493 336.034,617	15.836
17	552.227,493 336.034,617	1	552.235,598 336.041,445	10.598

** Lungimile segmentelor sunt determinate în planul de proiecţie Stereo 70 şi sunt rotunjite la 1 milimetru.
*** Distanţa dintre puncte este formată din segmente cumulate ce sunt mai mici decât valoarea 1 milimetru.

Neutilizabil în circuitul civil

DATE DESPRE IMOBILUL NR. 708

Oficiul de Cadastru şi Publicitate Imobiliară GIURGIU
Biroul de Cadastru şi Publicitate Imobiliară Giurgiu

A. Partea I. Descrierea imobilului

TEREN Extravilan

Adresa: Jud. Giurgiu

Nr. Crt	Nr cadastral Nr. topografic	Suprafaţa* (mp)	Observaţii / Referinţe
A1		6.800	Sector cadastral:37 Teren neimprejmuit;

B. Partea II. Proprietari şi acte

Inscrieri privitoare la dreptul de proprietate şi alte drepturi reale		Referinţe
/		
Act Administrativ nr. 110295, din 03/11/2006 emis de CJSDPAT GIURGIU;		
B1	Intabulare, drept de PROPRIETATE, dobandit prin Reconstituire, cota actuala 1/1, cota initiala 1/1	A1
	1) **ION D IOANA**	

C. Partea III. SARCINI .

Inscrieri privind dezmembramintele dreptului de proprietate, drepturi reale de garanţie şi sarcini	Referinţe
NU SUNT	

Neutilizabil în circuitul civil

Anexa Nr. 1 La Partea I

Teren

Nr cadastral	Suprafaţa (mp)*	Observaţii / Referinţe
	6.800	

* Suprafaţa este determinată in planul de proiecţie Stereo 70.

DETALII LINIARE IMOBIL



Date referitoare la teren

Crt	Categorie folosință	Intra vilan	Suprafaţa (mp)	Tarla	Parcelă	Nr. topo	Observaţii / Referinţe
1	arabil	NU	6.800	14	62	-	

Lungime Segmente
1) Valorile lungimilor segmentelor sunt obţinute din proiecţie în plan.

Punct început	X / Y	Punct sfârşit	X / Y	Lungime segment (** (m)
1	552.213,973 336.068,129	2	552.227,313 336.061,834	14.751
2	552.227,313 336.061,834	3	552.412,578 336.473,735	451.648
3	552.412,578 336.473,735	4	552.406,619 336.476,005	6.377
4	552.406,619 336.476,005	5	552.392,07 336.444,403	34.79
5	552.392,07 336.444,403	6	552.379,495 336.437,98	14.12

Document care conține date cu caracter personal, protejat de prevederile Regulamentului (UE) nr. 679/2016 și Legii 190/2018

Punct început	X / Y	Punct sfârşit	X / Y	Lungime segment (** (m)
6	552.379,495 336.437,98	7	552.368,464 336.433,234	12.009
7	552.368,464 336.433,234	8	552.361,62 336.426,676	9.479
8	552.361,62 336.426,676	9	552.356,416 336.418,384	9.79
9	552.356,416 336.418,384	10	552.348,018 336.368,076	51.004
10	552.348,018 336.368,076	11	552.336,27 336.340,526	29.95
11	552.336,27 336.340,526	12	552.249,273 336.147,106	212.084
12	552.249,273 336.147,106	13	552.242,37 336.119,379	28.573
13	552.242,37 336.119,379	1	552.213,973 336.068,129	58.591

** Lungimile segmentelor sunt determinate în planul de proiecţie Stereo 70 şi sunt rotunjite la 1 milimetru.
*** Distanţa dintre puncte este formată din segmente cumulate ce sunt mai mici decât valoarea 1 milimetru.

Neutilizabil în circuitul civil

DATE DESPRE IMOBILUL NR. 709

Oficiul de Cadastru şi Publicitate Imobiliară GIURGIU
Biroul de Cadastru şi Publicitate Imobiliară Giurgiu

A. Partea I. Descrierea imobilului

TEREN Extravilan

Adresa: Jud. Giurgiu

Nr. Crt	Nr cadastral Nr. topografic	Suprafaţa* (mp)	Observaţii / Referinţe
A1	30831	5.000	Sector cadastral:37 Teren neimprejmuit;

B. Partea II. Proprietari şi acte

Inscrieri privitoare la dreptul de proprietate şi alte drepturi reale		Referinţe
24821 / 17/04/2019		
Act Notarial nr. 843, din 08/04/2019 emis de Tudor Maria Amalia;		
B4	Intabulare, drept de PROPRIETATEtitlu cumparare, dobandit prin Conventie, cota actuala 1/1, cota initiala 1/1	A1
	1) **CZM VASTLAND SRL**, CIF:39731340	

C. Partea III. SARCINI .

Inscrieri privind dezmembramintele dreptului de proprietate, drepturi reale de garanţie şi sarcini	Referinţe
NU SUNT	

Neutilizabil în circuitul civil

Anexa Nr. 1 La Partea I

Teren

Nr cadastral	Suprafaţa (mp)*	Observaţii / Referinţe
30831	5.000	

* Suprafaţa este determinată in planul de proiecţie Stereo 70.

DETALII LINIARE IMOBIL

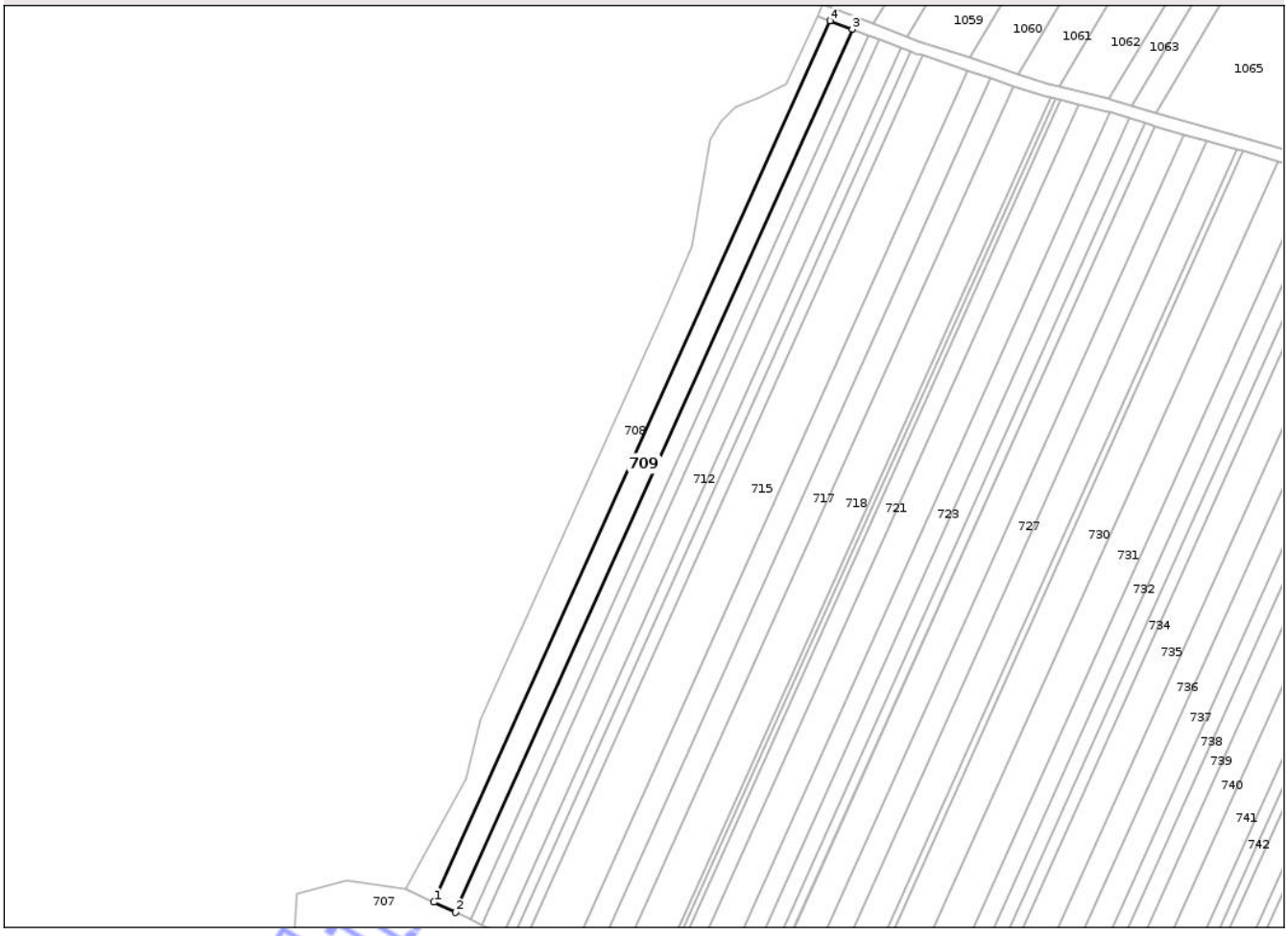

Date referitoare la teren

Crt	Categorie folosință	Intra vilan	Suprafaţa (mp)	Tarla	Parcelă	Nr. topo	Observaţii / Referinţe
1	arabil	NU	5.000	14	62	-	

Lungime Segmente
1) Valorile lungimilor segmentelor sunt obţinute din proiecţie în plan.

Punct început	X / Y	Punct sfârşit	X / Y	Lungime segment (** (m)
1	552.227,313 336.061,834	2	552.237,316 336.057,112	11.062
2	552.237,316 336.057,112	3	552.422,932 336.469,79	452.5
3	552.422,932 336.469,79	4	552.412,578 336.473,735	11.08
4	552.412,578 336.473,735	1	552.227,313 336.061,834	451.648

**** Lungimile segmentelor sunt determinate în planul de proiecţie Stereo 70 şi sunt rotunjite la 1 milimetru.**

Document care conține date cu caracter personal, protejat de prevederile Regulamentului (UE) nr. 679/2016 și Legii 190/2018

***** Distanţa dintre puncte este formată din segmente cumulate ce sunt mai mici decât valoarea 1 milimetru.**

Neutilizabil în circuitul civil

DATE DESPRE IMOBILUL NR. 710

Oficiul de Cadastru şi Publicitate Imobiliară GIURGIU
Biroul de Cadastru şi Publicitate Imobiliară Giurgiu

A. Partea I. Descrierea imobilului

TEREN Extravilan
Adresa: Jud. Giurgiu

Nr. Crt	Nr cadastral Nr. topografic	Suprafaţa* (mp)	Observaţii / Referinţe
A1		3.688	Sector cadastral:37 Teren neimprejmuit;

B. Partea II. Proprietari şi acte

Inscrieri privitoare la dreptul de proprietate şi alte drepturi reale		Referinţe
/		
Act Administrativ nr. 98416, din 29/11/2002 emis de CJSDPAT GIURGIU;		
B1	Intabulare, drept de PROPRIETATE, dobandit prin Reconstituire, cota actuala 1/1, cota initiala 1/1	A1
	1) **IONITA N CONSTANTIN**	

C. Partea III. SARCINI .

Inscrieri privind dezmembramintele dreptului de proprietate, drepturi reale de garanţie şi sarcini	Referinţe
NU SUNT	

Neutilizabil în circuitul civil

Anexa Nr. 1 La Partea I

Teren

Nr cadastral	Suprafaţa (mp)*	Observaţii / Referinţe
	3.688	

* Suprafaţa este determinată in planul de proiecţie Stereo 70.

DETALII LINIARE IMOBIL

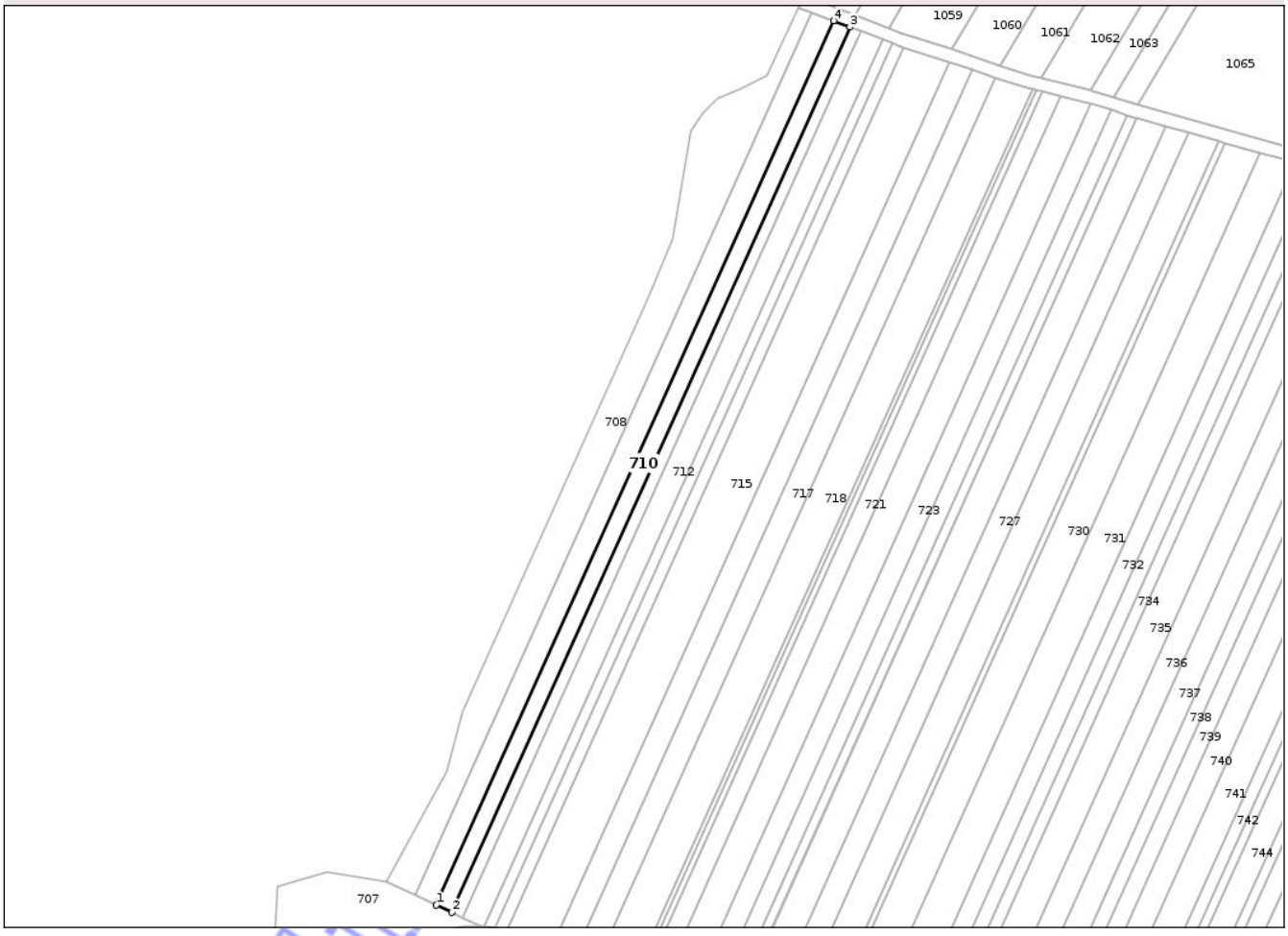

Date referitoare la teren

Crt	Categorie folosință	Intra vilan	Suprafaţa (mp)	Tarla	Parcelă	Nr. topo	Observaţii / Referinţe
1	arabil	NU	3.688	14	62	-	P62 (DIN TP P62/5)

Lungime Segmente
1) Valorile lungimilor segmentelor sunt obţinute din proiecţie în plan.

Punct început	X / Y	Punct sfârşit	X / Y	Lungime segment (** (m)
1	552.237,316 336.057,112	2	552.244,683 336.053,636	8.146
2	552.244,683 336.053,636	3	552.430,556 336.466,885	453.126
3	552.430,556 336.466,885	4	552.422,932 336.469,79	8.159
4	552.422,932 336.469,79	1	552.237,316 336.057,112	452.5

**** Lungimile segmentelor sunt determinate în planul de proiecţie Stereo 70 şi sunt rotunjite la 1 milimetru.**

Document care conține date cu caracter personal, protejat de prevederile Regulamentului (UE) nr. 679/2016 și Legii 190/2018

***** Distanţa dintre puncte este formată din segmente cumulate ce sunt mai mici decât valoarea 1 milimetru.**

Neutilizabil în circuitul civil

DATE DESPRE IMOBILUL NR. 711

Oficiul de Cadastru şi Publicitate Imobiliară GIURGIU
Biroul de Cadastru şi Publicitate Imobiliară Giurgiu

A. Partea I. Descrierea imobilului

TEREN Extravilan

Adresa: Jud. Giurgiu

Nr. Crt	Nr cadastral Nr. topografic	Suprafaţa* (mp)	Observaţii / Referinţe
A1		2.500	Sector cadastral:37 Teren neimprejmuit;

B. Partea II. Proprietari şi acte

Inscrieri privitoare la dreptul de proprietate şi alte drepturi reale		Referinţe
/		
Act Administrativ nr. 110057, din 22/06/2010 emis de CJSDPAT GIURGIU;		
B1	Intabulare, drept de PROPRIETATE, dobandit prin Reconstituire, cota actuala 1/1, cota initiala 1/1	A1
	1) **TRIFAN IOANA** 2) **CONSTANTIN MANEA**	

C. Partea III. SARCINI .

Inscrieri privind dezmembramintele dreptului de proprietate, drepturi reale de garanţie şi sarcini	Referinţe
NU SUNT	

Neutilizabil în circuitul civil

Anexa Nr. 1 La Partea I

Teren

Nr cadastral	Suprafaţa (mp)*	Observaţii / Referinţe
	2.500	

* Suprafaţa este determinată in planul de proiecţie Stereo 70.

DETALII LINIARE IMOBIL

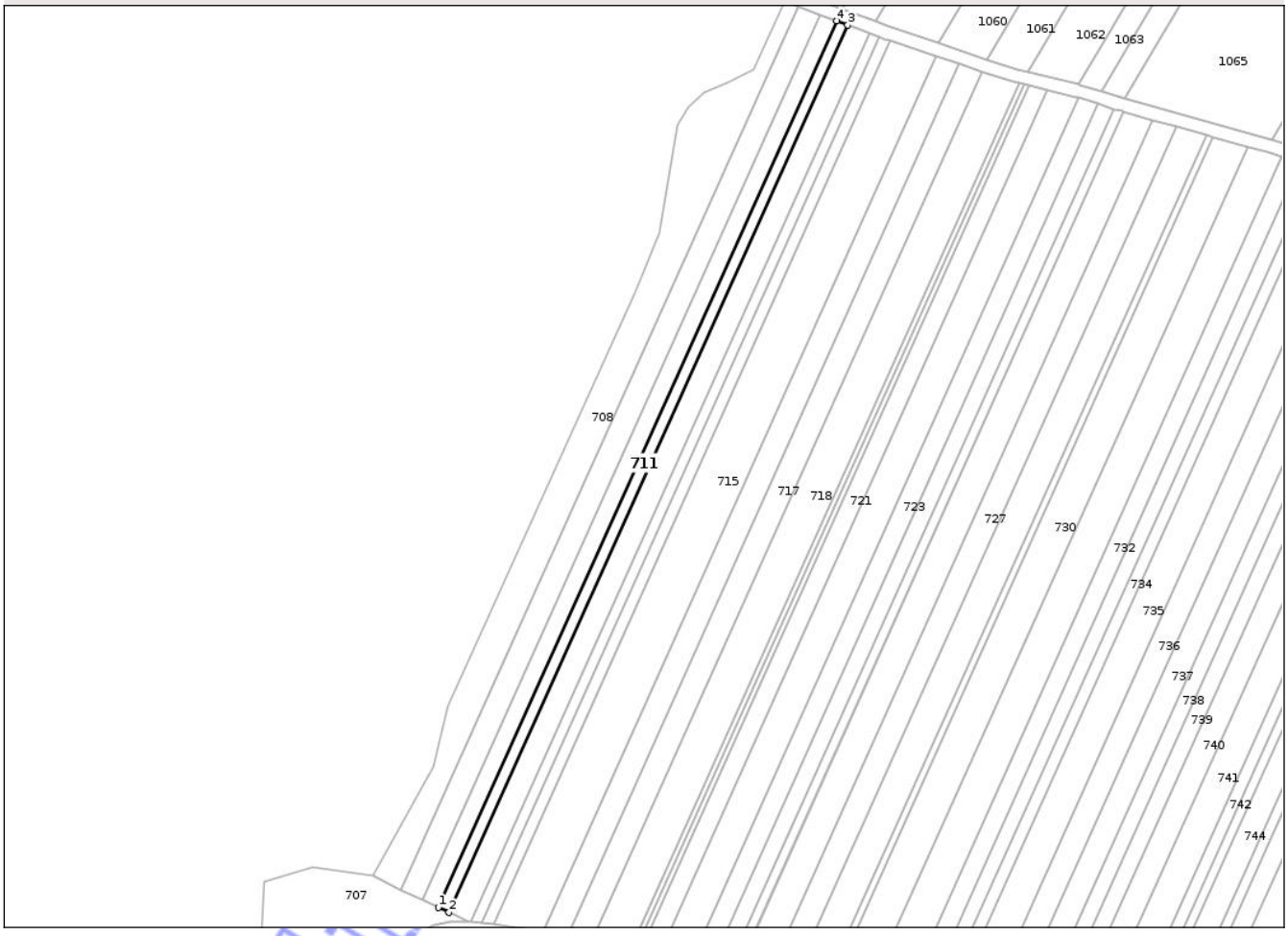

Date referitoare la teren

Crt	Categorie folosință	Intra vilan	Suprafaţa (mp)	Tarla	Parcelă	Nr. topo	Observaţii / Referinţe
1	arabil	NU	2.500	14	62	-	P62 (DIN TP P62/4)

Lungime Segmente
1) Valorile lungimilor segmentelor sunt obţinute din proiecţie în plan.

Punct început	X / Y	Punct sfârşit	X / Y	Lungime segment (** (m)
1	552.244,683 336.053,636	2	552.249,671 336.051,282	5.516
2	552.249,671 336.051,282	3	552.435,718 336.464,919	453.552
3	552.435,718 336.464,919	4	552.430,556 336.466,885	5.524
4	552.430,556 336.466,885	1	552.244,683 336.053,636	453.126

**** Lungimile segmentelor sunt determinate în planul de proiecţie Stereo 70 şi sunt rotunjite la 1 milimetru.**

Document care conține date cu caracter personal, protejat de prevederile Regulamentului (UE) nr. 679/2016 și Legii 190/2018

***** Distanţa dintre puncte este formată din segmente cumulate ce sunt mai mici decât valoarea 1 milimetru.**

Neutilizabil în circuitul civil

DATE DESPRE IMOBILUL NR. 712

Oficiul de Cadastru şi Publicitate Imobiliară GIURGIU
Biroul de Cadastru şi Publicitate Imobiliară Giurgiu

A. Partea I. Descrierea imobilului

TEREN Extravilan

Adresa: Jud. Giurgiu

Nr. Crt	Nr cadastral Nr. topografic	Suprafaţa* (mp)	Observaţii / Referinţe
A1		5.000	Sector cadastral:37 Teren neimprejmuit;

B. Partea II. Proprietari şi acte

Inscrieri privitoare la dreptul de proprietate şi alte drepturi reale		Referinţe
/		
Act Administrativ nr. 110061, din 20/03/2017 emis de CJSDPAT GIURGIU;		
B1	Intabulare, drept de PROPRIETATE, dobandit prin Reconstituire, cota actuala 1/1, cota initiala 1/1	A1
	1) **DUMITRU N FLOREA**	

C. Partea III. SARCINI .

Inscrieri privind dezmembramintele dreptului de proprietate, drepturi reale de garanţie şi sarcini	Referinţe
NU SUNT	

Neutilizabil în circuitul civil

Anexa Nr. 1 La Partea I

Teren

Nr cadastral	Suprafaţa (mp)*	Observaţii / Referinţe
	5.000	

* Suprafaţa este determinată in planul de proiecţie Stereo 70.

DETALII LINIARE IMOBIL

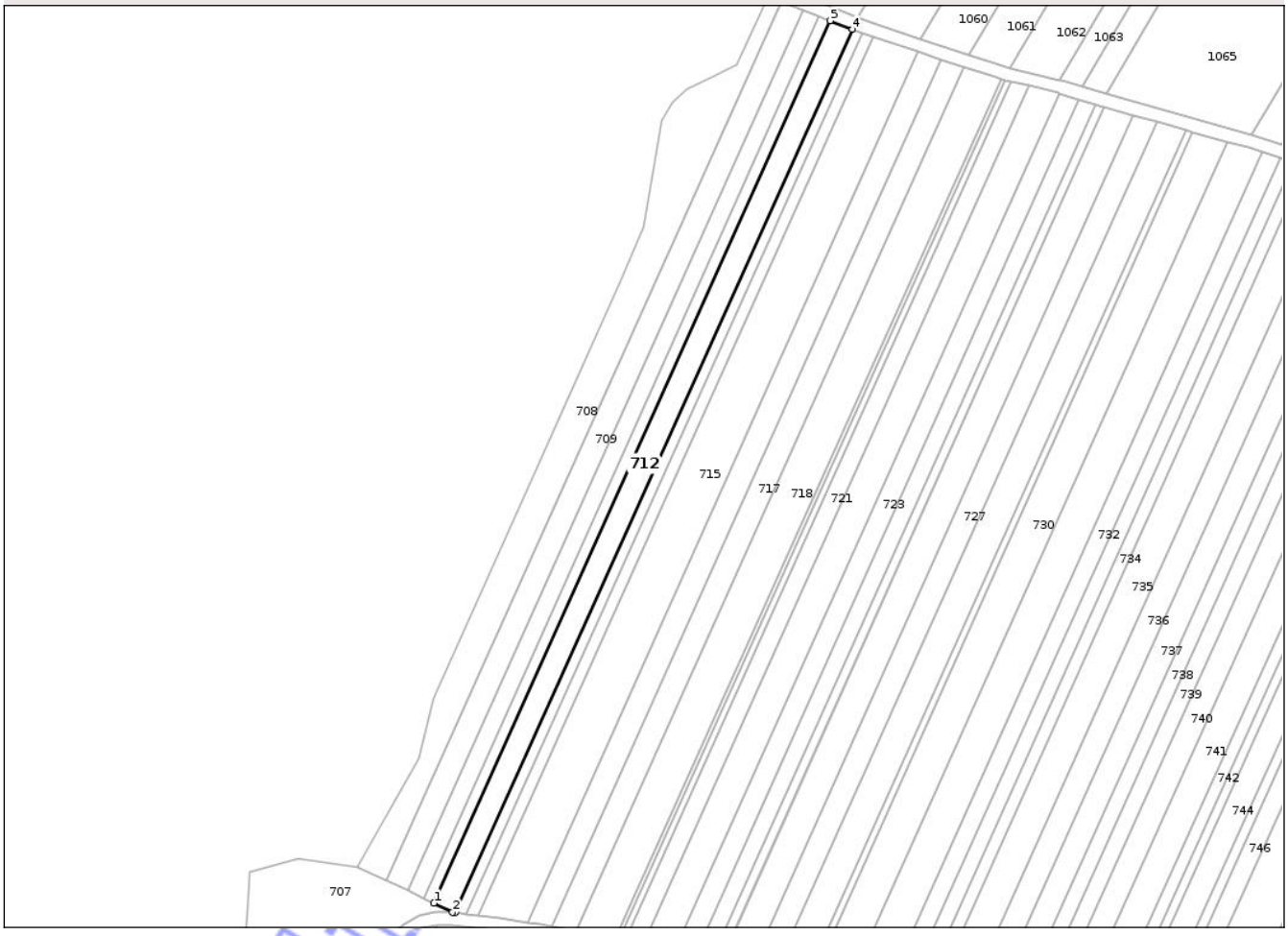

Date referitoare la teren

Crt	Categorie folosință	Intra vilan	Suprafaţa (mp)	Tarla	Parcelă	Nr. topo	Observaţii / Referinţe
1	arabil	NU	5.000	14	62	-	T14 P62 (DIN TP T15 P65)

Lungime Segmente
1) Valorile lungimilor segmentelor sunt obţinute din proiecţie în plan.

Punct început	X / Y	Punct sfârşit	X / Y	Lungime segment (** (m)
1	552.249,671 336.051,282	2	552.258,441 336.047,142	9.698
2	552.258,441 336.047,142	3	552.259,806 336.046,964	1.377
3	552.259,806 336.046,964	4	552.446,028 336.460,991	453.979
4	552.446,028 336.460,991	5	552.435,718 336.464,919	11.033
5	552.435,718 336.464,919	1	552.249,671 336.051,282	453.552

Document care conține date cu caracter personal, protejat de prevederile Regulamentului (UE) nr. 679/2016 și Legii 190/2018

** Lungimile segmentelor sunt determinate în planul de proiecţie Stereo 70 şi sunt rotunjite la 1 milimetru.
*** Distanţa dintre puncte este formată din segmente cumulate ce sunt mai mici decât valoarea 1 milimetru.

Neutilizabil în circuitul civil

DATE DESPRE IMOBILUL NR. 713

Oficiul de Cadastru şi Publicitate Imobiliară GIURGIU
Biroul de Cadastru şi Publicitate Imobiliară Giurgiu

A. Partea I. Descrierea imobilului

TEREN Extravilan

Adresa: Jud. Giurgiu

Nr. Crt	Nr cadastral Nr. topografic	Suprafaţa* (mp)	Observaţii / Referinţe
A1		2.200	Sector cadastral:37 Teren neimprejmuit;

B. Partea II. Proprietari şi acte

Inscrieri privitoare la dreptul de proprietate şi alte drepturi reale		Referinţe
/		
Act Administrativ nr. 9721, din 04/08/1993 emis de CJSDPAT GIURGIU;		
B1	Intabulare, drept de PROPRIETATE, dobandit prin Reconstituire, cota actuala 1/1, cota initiala 1/1	A1
	1) **GUTESCU DUMITRU**	

C. Partea III. SARCINI .

Inscrieri privind dezmembramintele dreptului de proprietate, drepturi reale de garanţie şi sarcini	Referinţe
NU SUNT	

Neutilizabil în circuitul civil

Anexa Nr. 1 La Partea I

Teren

Nr cadastral	Suprafaţa (mp)*	Observaţii / Referinţe
	2.200	

* Suprafaţa este determinată in planul de proiecţie Stereo 70.

DETALII LINIARE IMOBIL

Date referitoare la teren

Crt	Categorie folosință	Intra vilan	Suprafaţa (mp)	Tarla	Parcelă	Nr. topo	Observaţii / Referinţe
1	arabil	NU	2.200	14	62	-	T14 P62 (DIN TP T18 P71)

Lungime Segmente
1) Valorile lungimilor segmentelor sunt obţinute din proiecţie în plan.

Punct început	X / Y	Punct sfârşit	X / Y	Lungime segment (** (m)
1	552.446,028 336.460,991	2	552.259,806 336.046,964	453.979
2	552.259,806 336.046,964	3	552.264,831 336.046,306	5.068
3	552.264,831 336.046,306	4	552.450,571 336.459,26	452.803
4	552.450,571 336.459,26	1	552.446,028 336.460,991	4.862

**** Lungimile segmentelor sunt determinate în planul de proiecţie Stereo 70 şi sunt rotunjite la 1 milimetru.**

Document care conține date cu caracter personal, protejat de prevederile Regulamentului (UE) nr. 679/2016 și Legii 190/2018

***** Distanţa dintre puncte este formată din segmente cumulate ce sunt mai mici decât valoarea 1 milimetru.**

Neutilizabil în circuitul civil

DATE DESPRE IMOBILUL NR. 714

Oficiul de Cadastru şi Publicitate Imobiliară GIURGIU
Biroul de Cadastru şi Publicitate Imobiliară Giurgiu

A. Partea I. Descrierea imobilului

TEREN Extravilan

Adresa: Jud. Giurgiu

Nr. Crt	Nr cadastral Nr. topografic	Suprafaţa* (mp)	Observaţii / Referinţe
A1		2.500	Sector cadastral:37 Teren neimprejmuit;

B. Partea II. Proprietari şi acte

Inscrieri privitoare la dreptul de proprietate şi alte drepturi reale		Referinţe
/		
Act Administrativ nr. 51328, din 23/03/1995 emis de CJSDPAT GIURGIU;		
B1	Intabulare, drept de PROPRIETATE, dobandit prin Reconstituire, cota actuala 1/1, cota initiala 1/1	A1
	1) **ANDREI ANICA**	

C. Partea III. SARCINI .

Inscrieri privind dezmembramintele dreptului de proprietate, drepturi reale de garanţie şi sarcini	Referinţe
NU SUNT	

Neutilizabil în circuitul civil

Anexa Nr. 1 La Partea I

Teren

Nr cadastral	Suprafaţa (mp)*	Observaţii / Referinţe
	2.500	

* Suprafaţa este determinată in planul de proiecţie Stereo 70.

DETALII LINIARE IMOBIL

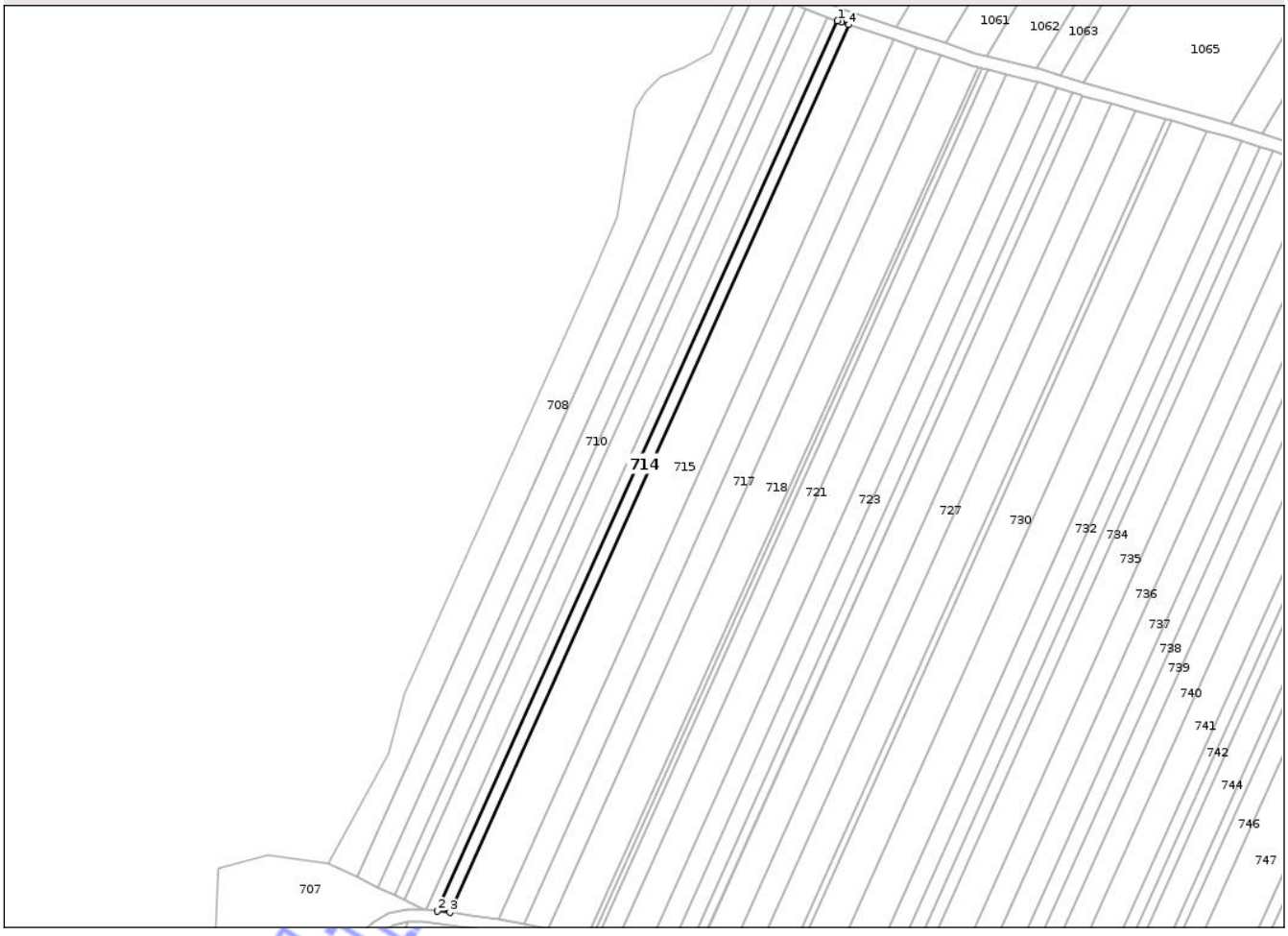

Date referitoare la teren

Crt	Categorie folosință	Intra vilan	Suprafaţa (mp)	Tarla	Parcelă	Nr. topo	Observaţii / Referinţe
1	arabil	NU	2.500	14	62	-	T14 P62 (DIN TP T15 P65)

Lungime Segmente
1) Valorile lungimilor segmentelor sunt obţinute din proiecţie în plan.

Punct început	X / Y	Punct sfârşit	X / Y	Lungime segment (** (m)
1	552.450,571 336.459,26	2	552.264,831 336.046,306	452.803
2	552.264,831 336.046,306	3	552.270,556 336.045,556	5.774
3	552.270,556 336.045,556	4	552.455,807 336.457,423	451.611
4	552.455,807 336.457,423	5	552.452,55 336.458,506	3.432
5	552.452,55 336.458,506	1	552.450,571 336.459,26	2.118

Document care conține date cu caracter personal, protejat de prevederile Regulamentului (UE) nr. 679/2016 și Legii 190/2018

** Lungimile segmentelor sunt determinate în planul de proiecţie Stereo 70 şi sunt rotunjite la 1 milimetru.
*** Distanţa dintre puncte este formată din segmente cumulate ce sunt mai mici decât valoarea 1 milimetru.

Neutilizabil în circuitul civil

DATE DESPRE IMOBILUL NR. 715

Oficiul de Cadastru şi Publicitate Imobiliară GIURGIU
Biroul de Cadastru şi Publicitate Imobiliară Giurgiu

A. Partea I. Descrierea imobilului

TEREN Extravilan

Adresa: Jud. Giurgiu

Nr. Crt	Nr cadastral Nr. topografic	Suprafaţa* (mp)	Observaţii / Referinţe
A1		10.000	Sector cadastral:37 Teren neimprejmuit;

B. Partea II. Proprietari şi acte

Inscrieri privitoare la dreptul de proprietate şi alte drepturi reale		Referinţe
/		
Act Administrativ nr. 49790, din 01/02/1995 emis de CJSDPAT GIURGIU;		
B1	Intabulare, drept de PROPRIETATE, dobandit prin Reconstituire, cota actuala 1/1, cota initiala 1/1	A1
	1) **IVAN FLOAREA** 2) **CROITORU ELENA** 3) **NEACSU ION** 4) **TASICA VASILICA**	

C. Partea III. SARCINI .

Inscrieri privind dezmembramintele dreptului de proprietate, drepturi reale de garanţie şi sarcini	Referinţe
NU SUNT	

Neutilizabil în circuitul civil

Anexa Nr. 1 La Partea I

Teren

Nr cadastral	Suprafaţa (mp)*	Observaţii / Referinţe
	10.000	

* Suprafaţa este determinată in planul de proiecţie Stereo 70.

DETALII LINIARE IMOBIL

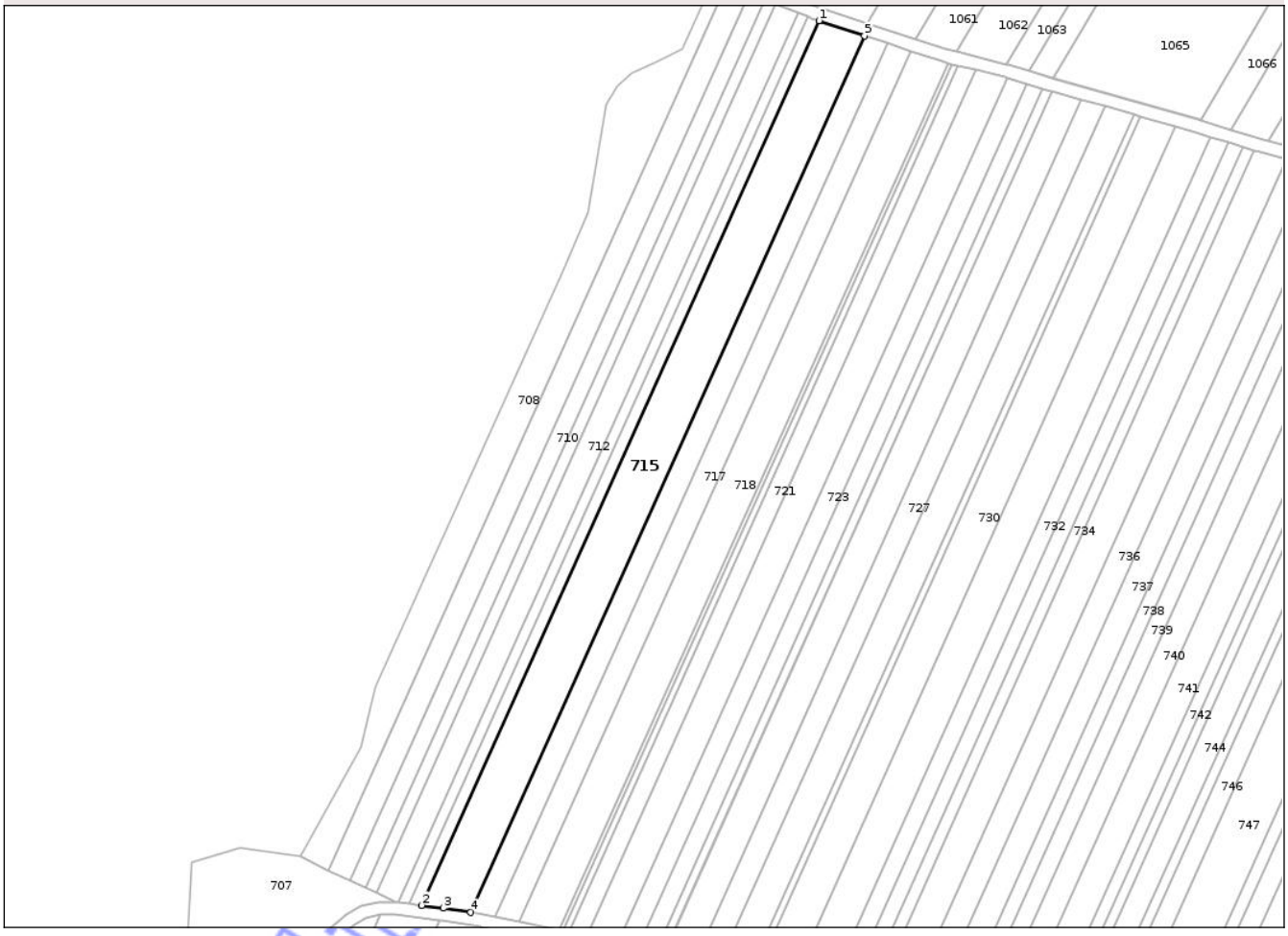

Date referitoare la teren

Crt	Categorie folosință	Intra vilan	Suprafaţa (mp)	Tarla	Parcelă	Nr. topo	Observaţii / Referinţe
1	arabil	NU	10.000	14	62	-	

Lungime Segmente
1) Valorile lungimilor segmentelor sunt obţinute din proiecţie în plan.

Punct început	X / Y	Punct sfârşit	X / Y	Lungime segment (** (m)
1	552.455,807 336.457,423	2	552.270,556 336.045,556	451.611
2	552.270,556 336.045,556	3	552.280,596 336.044,241	10.126
3	552.280,596 336.044,241	4	552.293,47 336.042,264	13.025
4	552.293,47 336.042,264	5	552.477,028 336.450,369	447.485
5	552.477,028 336.450,369	1	552.455,807 336.457,423	22.363

Document care conține date cu caracter personal, protejat de prevederile Regulamentului (UE) nr. 679/2016 și Legii 190/2018

** Lungimile segmentelor sunt determinate în planul de proiecţie Stereo 70 şi sunt rotunjite la 1 milimetru.
*** Distanţa dintre puncte este formată din segmente cumulate ce sunt mai mici decât valoarea 1 milimetru.

Neutilizabil în circuitul civil

DATE DESPRE IMOBILUL NR. 717

Oficiul de Cadastru şi Publicitate Imobiliară GIURGIU
Biroul de Cadastru şi Publicitate Imobiliară Giurgiu

A. Partea I. Descrierea imobilului

TEREN Extravilan

Adresa: Jud. Giurgiu

Nr. Crt	Nr cadastral Nr. topografic	Suprafaţa* (mp)	Observaţii / Referinţe
A1		5.000	Sector cadastral:37 Teren neimprejmuit;

B. Partea II. Proprietari şi acte

Inscrieri privitoare la dreptul de proprietate şi alte drepturi reale		Referinţe
/		
Act Administrativ nr. 60018, din 24/04/1996 emis de CJSDPAT GIURGIU;		
B1	Intabulare, drept de PROPRIETATE, dobandit prin Reconstituire, cota actuala 1/1, cota initiala 1/1	A1
	1) **CROITORU DUMITRA**	

C. Partea III. SARCINI .

Inscrieri privind dezmembramintele dreptului de proprietate, drepturi reale de garanţie şi sarcini	Referinţe
NU SUNT	

Neutilizabil în circuitul civil

Anexa Nr. 1 La Partea I

Teren

Nr cadastral	Suprafaţa (mp)*	Observaţii / Referinţe
	5.000	

* Suprafaţa este determinată in planul de proiecţie Stereo 70.

DETALII LINIARE IMOBIL

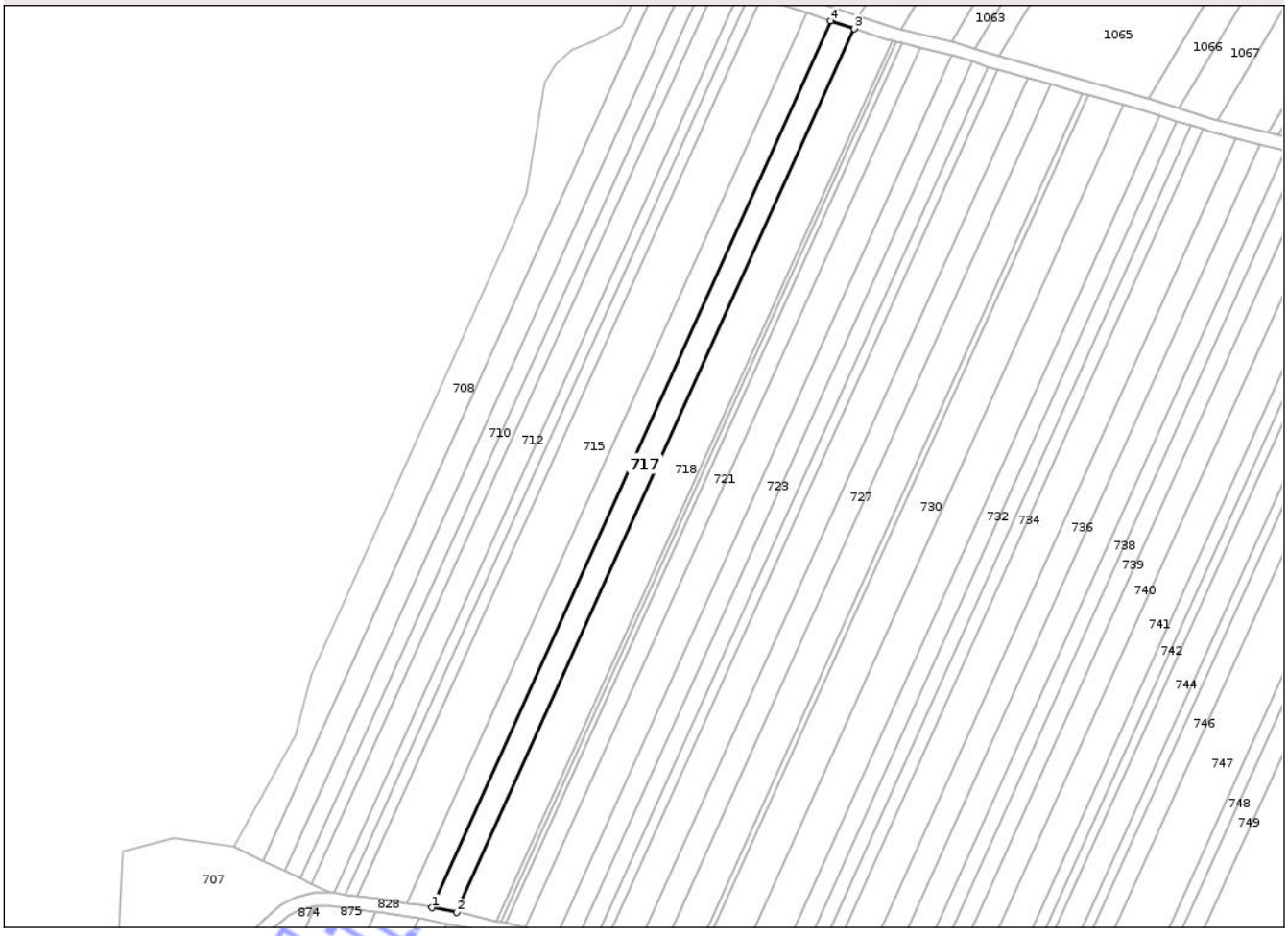

Date referitoare la teren

Crt	Categorie folosință	Intra vilan	Suprafaţa (mp)	Tarla	Parcelă	Nr. topo	Observaţii / Referinţe
1	arabil	NU	5.000	14	62	-	T14 P62 (DIN TP T18 P71)

Lungime Segmente
1) Valorile lungimilor segmentelor sunt obţinute din proiecţie în plan.

Punct început	X / Y	Punct sfârşit	X / Y	Lungime segment (** (m)
1	552.304,861 336.040,295	2	552.316,198 336.038,109	11.546
2	552.316,198 336.038,109	3	552.498,426 336.443,255	444.241
3	552.498,426 336.443,255	4	552.487,708 336.446,818	11.295
4	552.487,708 336.446,818	1	552.304,861 336.040,295	445.751

**** Lungimile segmentelor sunt determinate în planul de proiecţie Stereo 70 şi sunt rotunjite la 1 milimetru.**

Document care conține date cu caracter personal, protejat de prevederile Regulamentului (UE) nr. 679/2016 și Legii 190/2018

***** Distanţa dintre puncte este formată din segmente cumulate ce sunt mai mici decât valoarea 1 milimetru.**

Neutilizabil în circuitul civil

DATE DESPRE IMOBILUL NR. 718

Oficiul de Cadastru şi Publicitate Imobiliară GIURGIU
Biroul de Cadastru şi Publicitate Imobiliară Giurgiu

A. Partea I. Descrierea imobilului

TEREN Extravilan

Adresa: Jud. Giurgiu

Nr. Crt	Nr cadastral Nr. topografic	Suprafaţa* (mp)	Observaţii / Referinţe
A1	30839	8.100	Sector cadastral:37 Teren neimprejmuit;

B. Partea II. Proprietari şi acte

Inscrieri privitoare la dreptul de proprietate şi alte drepturi reale		Referinţe
60331 / 30/12/2015		
Act Notarial nr. 3416, din 24/12/2015 emis de NP PETCU MARIUS;		
B2	Intabulare, drept de PROPRIETATEcumparare, dobandit prin Conventie, cota actuala 1/1, cota initiala 1/1	A1
	1) **CHITU EUGEN GHEORGHE**, casatorit cu 2) **CHITU MARINELA**, comunitate legala	

C. Partea III. SARCINI .

Inscrieri privind dezmembramintele dreptului de proprietate, drepturi reale de garanţie şi sarcini	Referinţe
NU SUNT	

Neutilizabil în circuitul civil

Anexa Nr. 1 La Partea I

Teren

Nr cadastral	Suprafaţa (mp)*	Observaţii / Referinţe
30839	8.100	

* Suprafaţa este determinată in planul de proiecţie Stereo 70.

DETALII LINIARE IMOBIL

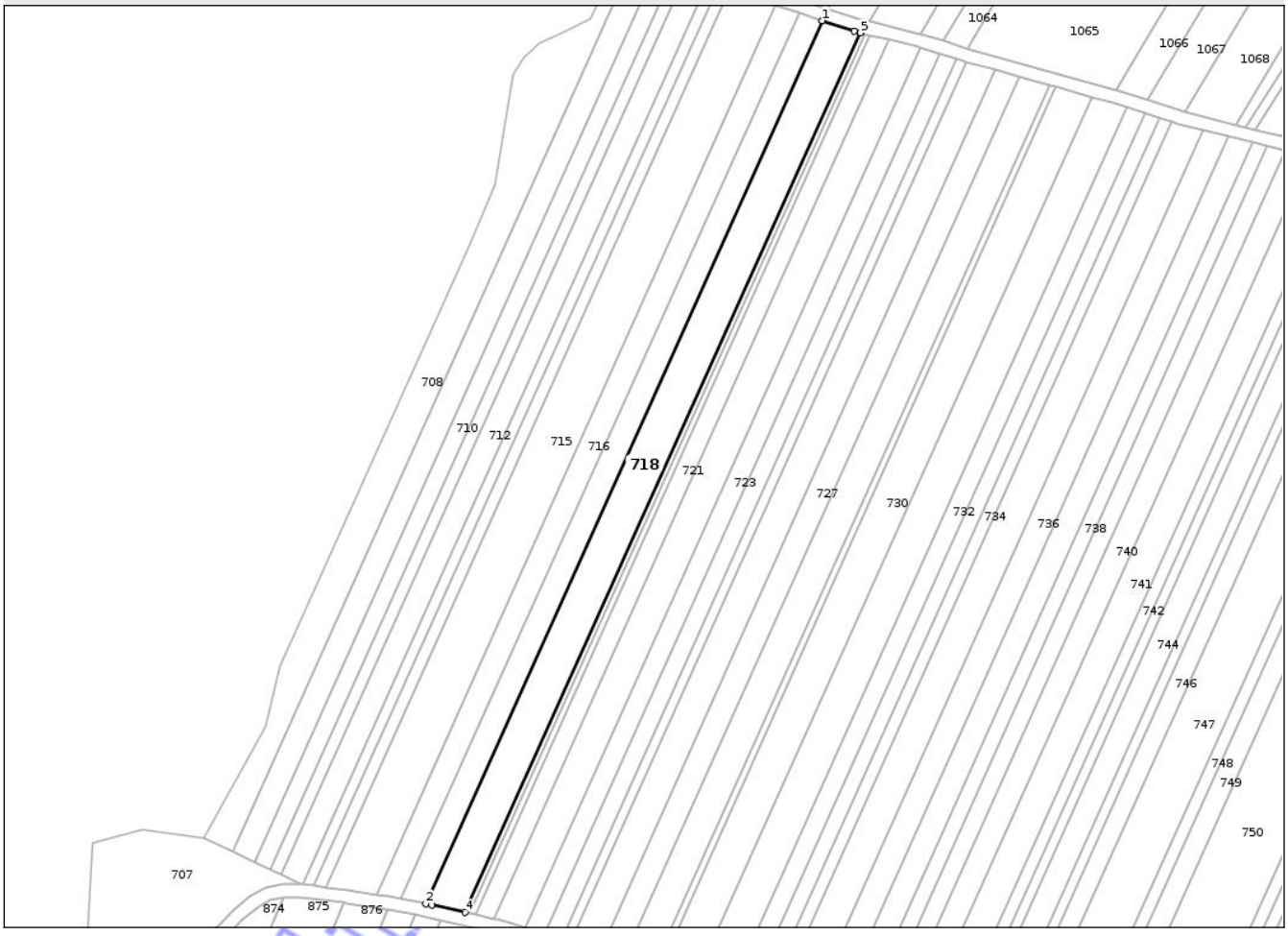

Date referitoare la teren

Crt	Categorie folosință	Intra vilan	Suprafaţa (mp)	Tarla	Parcelă	Nr. topo	Observaţii / Referinţe
1	arabil	NU	8.100	14	62	-	

Lungime Segmente
1) Valorile lungimilor segmentelor sunt obţinute din proiecţie în plan.

Punct început	X / Y	Punct sfârşit	X / Y	Lungime segment (** (m)
1	552.498,426 336.443,255	2	552.316,198 336.038,109	444.241
2	552.316,198 336.038,109	3	552.319,113 336.037,547	2.969
3	552.319,113 336.037,547	4	552.334,415 336.034,062	15.694
4	552.334,415 336.034,062	5	552.515,957 336.437,684	442.57
5	552.515,957 336.437,684	6	552.513,061 336.438,39	2.981

Document care conține date cu caracter personal, protejat de prevederile Regulamentului (UE) nr. 679/2016 și Legii 190/2018

Punct început	X / Y	Punct sfârşit	X / Y	Lungime segment (** (m)
6	552.513,061 336.438,39	1	552.498,426 336.443,255	15.422

** Lungimile segmentelor sunt determinate în planul de proiecţie Stereo 70 şi sunt rotunjite la 1 milimetru.
*** Distanţa dintre puncte este formată din segmente cumulate ce sunt mai mici decât valoarea 1 milimetru.

Neutilizabil în circuitul civil

DATE DESPRE IMOBILUL NR. 719

Oficiul de Cadastru şi Publicitate Imobiliară GIURGIU
Biroul de Cadastru şi Publicitate Imobiliară Giurgiu

A. Partea I. Descrierea imobilului

TEREN Extravilan

Adresa: Jud. Giurgiu

Nr. Crt	Nr cadastral Nr. topografic	Suprafaţa* (mp)	Observaţii / Referinţe
A1		900	Sector cadastral:37 Teren neimprejmuit;

B. Partea II. Proprietari şi acte

Inscrieri privitoare la dreptul de proprietate şi alte drepturi reale		Referinţe
/		
Act Administrativ nr. 60027, din 04/10/1996 emis de CJSDPAT GIURGIU;		
B1	Intabulare, drept de PROPRIETATE, dobandit prin Reconstituire, cota actuala 1/1, cota initiala 1/1	A1
	1) **COSTACHE STEFANA**	

C. Partea III. SARCINI .

Inscrieri privind dezmembramintele dreptului de proprietate, drepturi reale de garanţie şi sarcini	Referinţe
NU SUNT	

Neutilizabil în circuitul civil

Anexa Nr. 1 La Partea I

Teren

Nr cadastral	Suprafaţa (mp)*	Observaţii / Referinţe
	900	

* Suprafaţa este determinată in planul de proiecţie Stereo 70.

DETALII LINIARE IMOBIL

Date referitoare la teren

Crt	Categorie folosință	Intra vilan	Suprafaţa (mp)	Tarla	Parcelă	Nr. topo	Observaţii / Referinţe
1	arabil	NU	900	14	62	-	

Lungime Segmente
1) Valorile lungimilor segmentelor sunt obţinute din proiecţie în plan.

Punct început	X / Y	Punct sfârşit	X / Y	Lungime segment (** (m)
1	552.334,415 336.034,062	2	552.336,438 336.033,601	2.075
2	552.336,438 336.033,601	3	552.517,967 336.437,193	442.537
3	552.517,967 336.437,193	4	552.515,957 336.437,684	2.069
4	552.515,957 336.437,684	1	552.334,415 336.034,062	442.57

**** Lungimile segmentelor sunt determinate în planul de proiecţie Stereo 70 şi sunt rotunjite la 1 milimetru.**

Document care conține date cu caracter personal, protejat de prevederile Regulamentului (UE) nr. 679/2016 și Legii 190/2018

***** Distanţa dintre puncte este formată din segmente cumulate ce sunt mai mici decât valoarea 1 milimetru.**

Neutilizabil în circuitul civil

DATE DESPRE IMOBILUL NR. 720

Oficiul de Cadastru şi Publicitate Imobiliară GIURGIU
Biroul de Cadastru şi Publicitate Imobiliară Giurgiu

A. Partea I. Descrierea imobilului

TEREN Extravilan

Adresa: Jud. Giurgiu

Nr. Crt	Nr cadastral Nr. topografic	Suprafaţa* (mp)	Observaţii / Referinţe
A1		1.100	Sector cadastral:37 Teren neimprejmuit;

B. Partea II. Proprietari şi acte

Inscrieri privitoare la dreptul de proprietate şi alte drepturi reale		Referinţe
/		
Act Administrativ nr. 99477, din 30/05/2003 emis de CJSDPAT GIURGIU;		
B1	Intabulare, drept de PROPRIETATE, dobandit prin Reconstituire, cota actuala 1/1, cota initiala 1/1	A1
	1) **PLOSCAN ANDREI**	

C. Partea III. SARCINI .

Inscrieri privind dezmembramintele dreptului de proprietate, drepturi reale de garanţie şi sarcini	Referinţe
NU SUNT	

Neutilizabil în circuitul civil

Anexa Nr. 1 La Partea I

Teren

Nr cadastral	Suprafaţa (mp)*	Observaţii / Referinţe
	1.100	

* Suprafaţa este determinată in planul de proiecţie Stereo 70.

DETALII LINIARE IMOBIL

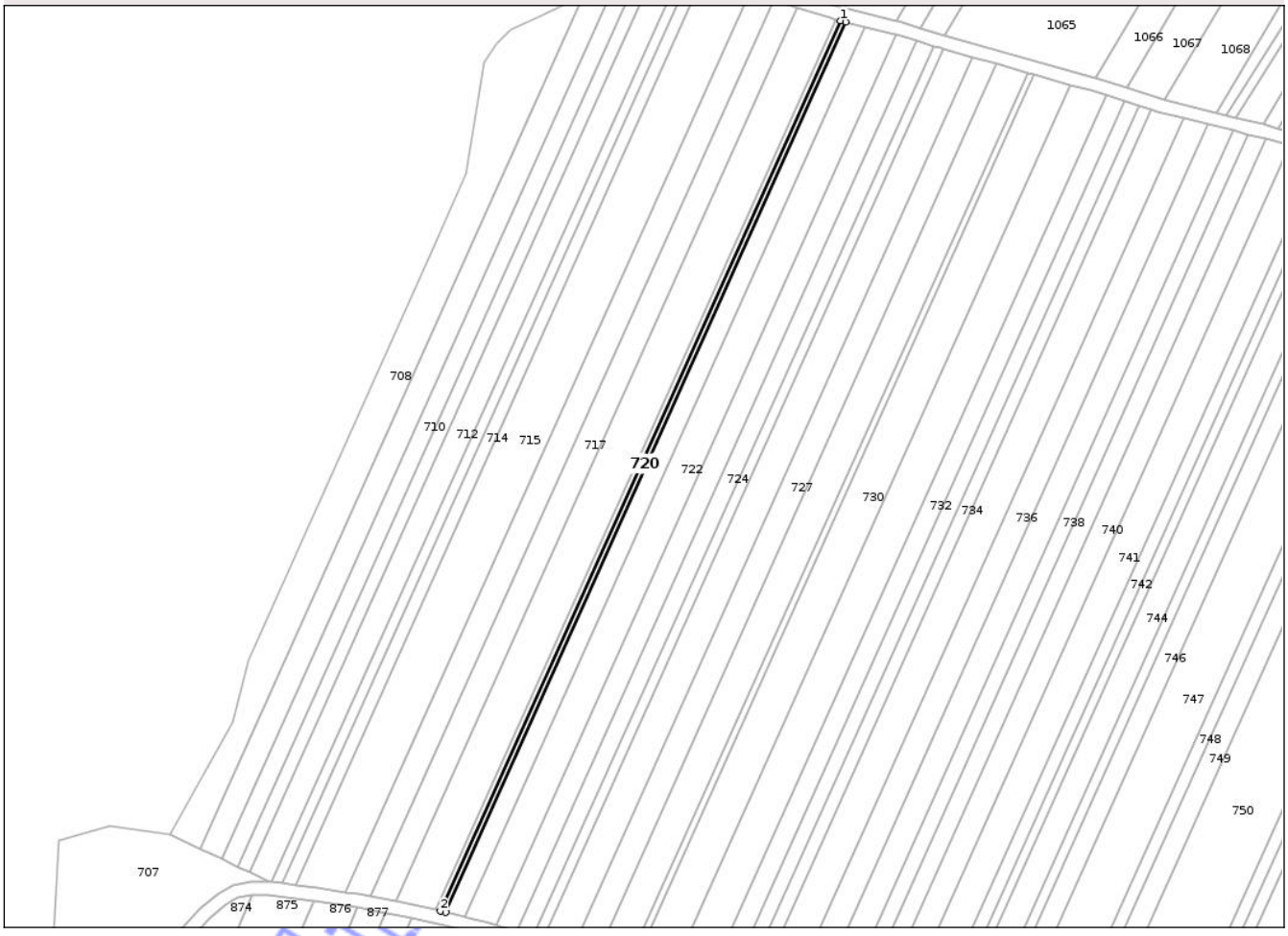

Date referitoare la teren

Crt	Categorie folosință	Intra vilan	Suprafaţa (mp)	Tarla	Parcelă	Nr. topo	Observaţii / Referinţe
1	arabil	NU	1.100	14	62	-	P62 (DIN TP P62/19)

Lungime Segmente
1) Valorile lungimilor segmentelor sunt obţinute din proiecţie în plan.

Punct început	X / Y	Punct sfârşit	X / Y	Lungime segment (** (m)
1	552.517,967 336.437,193	2	552.336,438 336.033,601	442.537
2	552.336,438 336.033,601	3	552.338,91 336.033,038	2.535
3	552.338,91 336.033,038	4	552.520,423 336.436,594	442.498
4	552.520,423 336.436,594	1	552.517,967 336.437,193	2.528

**** Lungimile segmentelor sunt determinate în planul de proiecţie Stereo 70 şi sunt rotunjite la 1 milimetru.**

Document care conține date cu caracter personal, protejat de prevederile Regulamentului (UE) nr. 679/2016 și Legii 190/2018

***** Distanţa dintre puncte este formată din segmente cumulate ce sunt mai mici decât valoarea 1 milimetru.**

Neutilizabil în circuitul civil

DATE DESPRE IMOBILUL NR. 721

Oficiul de Cadastru şi Publicitate Imobiliară GIURGIU
Biroul de Cadastru şi Publicitate Imobiliară Giurgiu

A. Partea I. Descrierea imobilului

TEREN Extravilan

Adresa: Jud. Giurgiu

Nr. Crt	Nr cadastral Nr. topografic	Suprafaţa* (mp)	Observaţii / Referinţe
A1		3.800	Sector cadastral:37 Teren neimprejmuit;

B. Partea II. Proprietari şi acte

Inscrieri privitoare la dreptul de proprietate şi alte drepturi reale		Referinţe
/		
Act Normativ nr. 7, din 13/03/1996 emis de PARLAMENTUL ROMÂNIEI;		
B1	Inscrierea posesiei, drept de PROPRIETATE, dobandit prin Lege, cota actuala 1/1, cota initiala 1/1	A1
	1) **NEIDENTIFICAT NEIDENTIFICAT**, comunitate legala	
B2	Se noteaza mentiuninea proprietar neidentificat	A1

C. Partea III. SARCINI .

Inscrieri privind dezmembramintele dreptului de proprietate, drepturi reale de garanţie şi sarcini	Referinţe
NU SUNT	

Neutilizabil în circuitul civil

Anexa Nr. 1 La Partea I

Teren

Nr cadastral	Suprafaţa (mp)*	Observaţii / Referinţe
	3.800	

* Suprafaţa este determinată in planul de proiecţie Stereo 70.

DETALII LINIARE IMOBIL

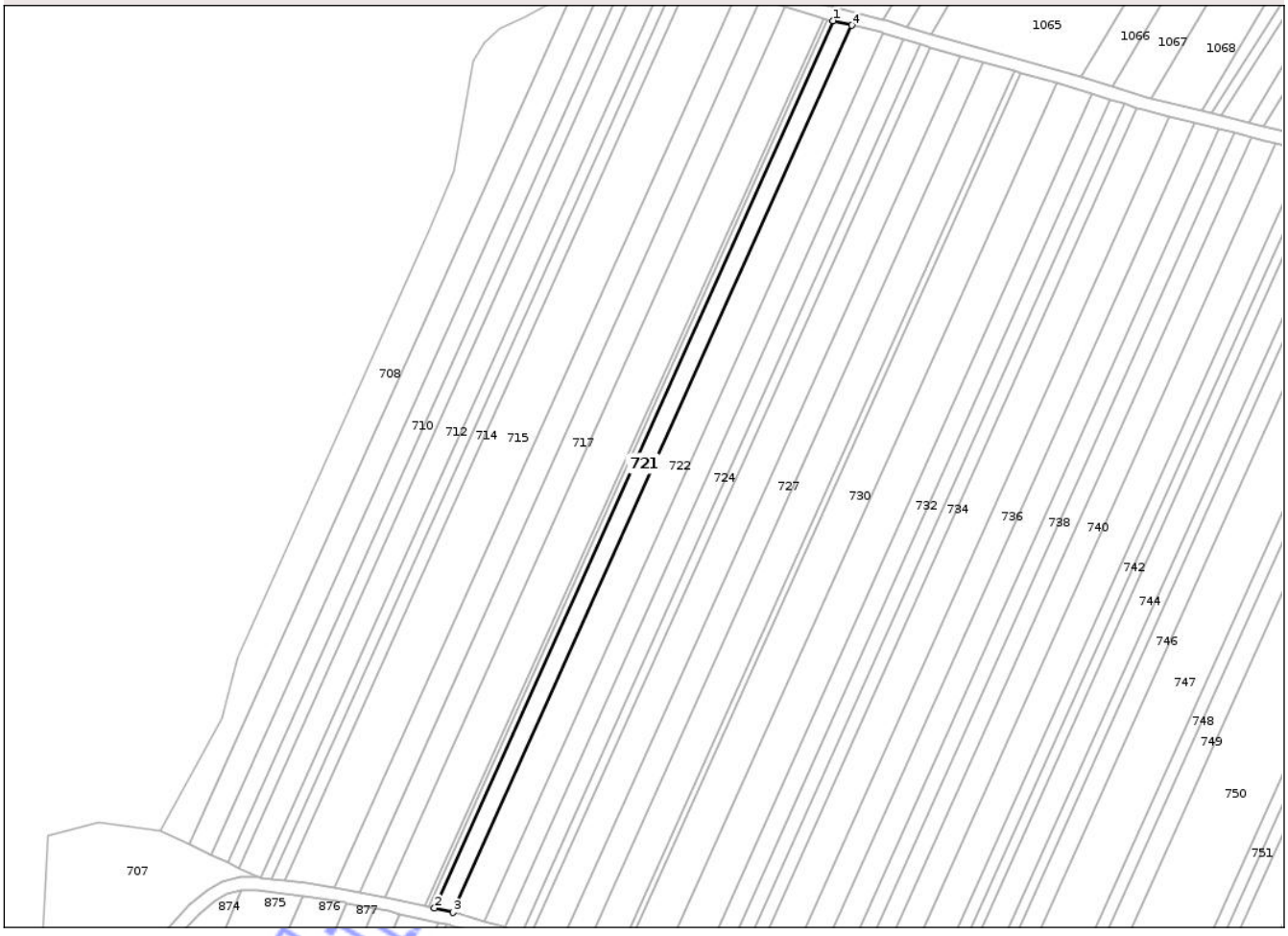

Date referitoare la teren

Crt	Categorie folosință	Intra vilan	Suprafaţa (mp)	Tarla	Parcelă	Nr. topo	Observaţii / Referinţe
1	arabil	NU	3.800	14	62	-	

Lungime Segmente
1) Valorile lungimilor segmentelor sunt obţinute din proiecţie în plan.

Punct început	X / Y	Punct sfârşit	X / Y	Lungime segment (** (m)
1	552.520,423 336.436,594	2	552.338,91 336.033,038	442.498
2	552.338,91 336.033,038	3	552.347,453 336.031,093	8.762
3	552.347,453 336.031,093	4	552.528,909 336.434,524	442.361
4	552.528,909 336.434,524	1	552.520,423 336.436,594	8.735

**** Lungimile segmentelor sunt determinate în planul de proiecţie Stereo 70 şi sunt rotunjite la 1 milimetru.**

Document care conține date cu caracter personal, protejat de prevederile Regulamentului (UE) nr. 679/2016 și Legii 190/2018

***** Distanţa dintre puncte este formată din segmente cumulate ce sunt mai mici decât valoarea 1 milimetru.**

Neutilizabil în circuitul civil

DATE DESPRE IMOBILUL NR. 722

Oficiul de Cadastru şi Publicitate Imobiliară GIURGIU
Biroul de Cadastru şi Publicitate Imobiliară Giurgiu

A. Partea I. Descrierea imobilului

TEREN Extravilan

Adresa: Jud. Giurgiu

Nr. Crt	Nr cadastral Nr. topografic	Suprafaţa* (mp)	Observaţii / Referinţe
A1		6.500	Sector cadastral:37 Teren neimprejmuit;

B. Partea II. Proprietari şi acte

Inscrieri privitoare la dreptul de proprietate şi alte drepturi reale		Referinţe
/		
Act Administrativ nr. 103514, din 01/09/2003 emis de CJSDPAT GIURGIU;		
B1	Intabulare, drept de PROPRIETATE, dobandit prin Reconstituire, cota actuala 1/1, cota initiala 1/1	A1
	1) **CONSTANTIN P. STEFANA**	

C. Partea III. SARCINI .

Inscrieri privind dezmembramintele dreptului de proprietate, drepturi reale de garanţie şi sarcini	Referinţe
NU SUNT	

Neutilizabil în circuitul civil

Anexa Nr. 1 La Partea I

Teren

Nr cadastral	Suprafaţa (mp)*	Observaţii / Referinţe
	6.500	

* Suprafaţa este determinată in planul de proiecţie Stereo 70.

DETALII LINIARE IMOBIL

Date referitoare la teren

Crt	Categorie folosință	Intra vilan	Suprafaţa (mp)	Tarla	Parcelă	Nr. topo	Observaţii / Referinţe
1	arabil	NU	6.500	14	62	-	P62 (DIN TP P62/21)

Lungime Segmente
1) Valorile lungimilor segmentelor sunt obţinute din proiecţie în plan.

Punct început	X / Y	Punct sfârşit	X / Y	Lungime segment (** (m)
1	552.528,909 336.434,524	2	552.347,453 336.031,093	442.361
2	552.347,453 336.031,093	3	552.349,361 336.030,659	1.957
3	552.349,361 336.030,659	4	552.358,39 336.028,048	9.399
4	552.358,39 336.028,048	5	552.361,738 336.027,049	3.494
5	552.361,738 336.027,049	6	552.543,399 336.430,935	442.86

Document care conține date cu caracter personal, protejat de prevederile Regulamentului (UE) nr. 679/2016 și Legii 190/2018

Punct început	X / Y	Punct sfârşit	X / Y	Lungime segment (** (m)
6	552.543,399 336.430,935	7	552.542,568 336.431,191	0.87
7	552.542,568 336.431,191	1	552.528,909 336.434,524	14.06

** Lungimile segmentelor sunt determinate în planul de proiecţie Stereo 70 şi sunt rotunjite la 1 milimetru.
*** Distanţa dintre puncte este formată din segmente cumulate ce sunt mai mici decât valoarea 1 milimetru.

Neutilizabil în circuitul civil

DATE DESPRE IMOBILUL NR. 723

Oficiul de Cadastru şi Publicitate Imobiliară GIURGIU
Biroul de Cadastru şi Publicitate Imobiliară Giurgiu

A. Partea I. Descrierea imobilului

TEREN Extravilan

Adresa: Jud. Giurgiu

Nr. Crt	Nr cadastral Nr. topografic	Suprafaţa* (mp)	Observaţii / Referinţe
A1		4.200	Sector cadastral:37 Teren neimprejmuit;

B. Partea II. Proprietari şi acte

Inscrieri privitoare la dreptul de proprietate şi alte drepturi reale		Referinţe
/		
Act Administrativ nr. 102397, din 19/03/2004 emis de CJSDPAT GIURGIU;		
B1	Intabulare, drept de PROPRIETATE, dobandit prin Reconstituire, cota actuala 1/1, cota initiala 1/1	A1
	1) **CONSTANTIN I. ION** 2) **PLOSCAN ION** 3) **GAVRILESCU CONSTANTIN** 4) **MATACHE GHEORGHE**	

C. Partea III. SARCINI .

Inscrieri privind dezmembramintele dreptului de proprietate, drepturi reale de garanţie şi sarcini	Referinţe
NU SUNT	

Neutilizabil în circuitul civil

Anexa Nr. 1 La Partea I

Teren

Nr cadastral	Suprafaţa (mp)*	Observaţii / Referinţe
	4.200	

* Suprafaţa este determinată in planul de proiecţie Stereo 70.

DETALII LINIARE IMOBIL

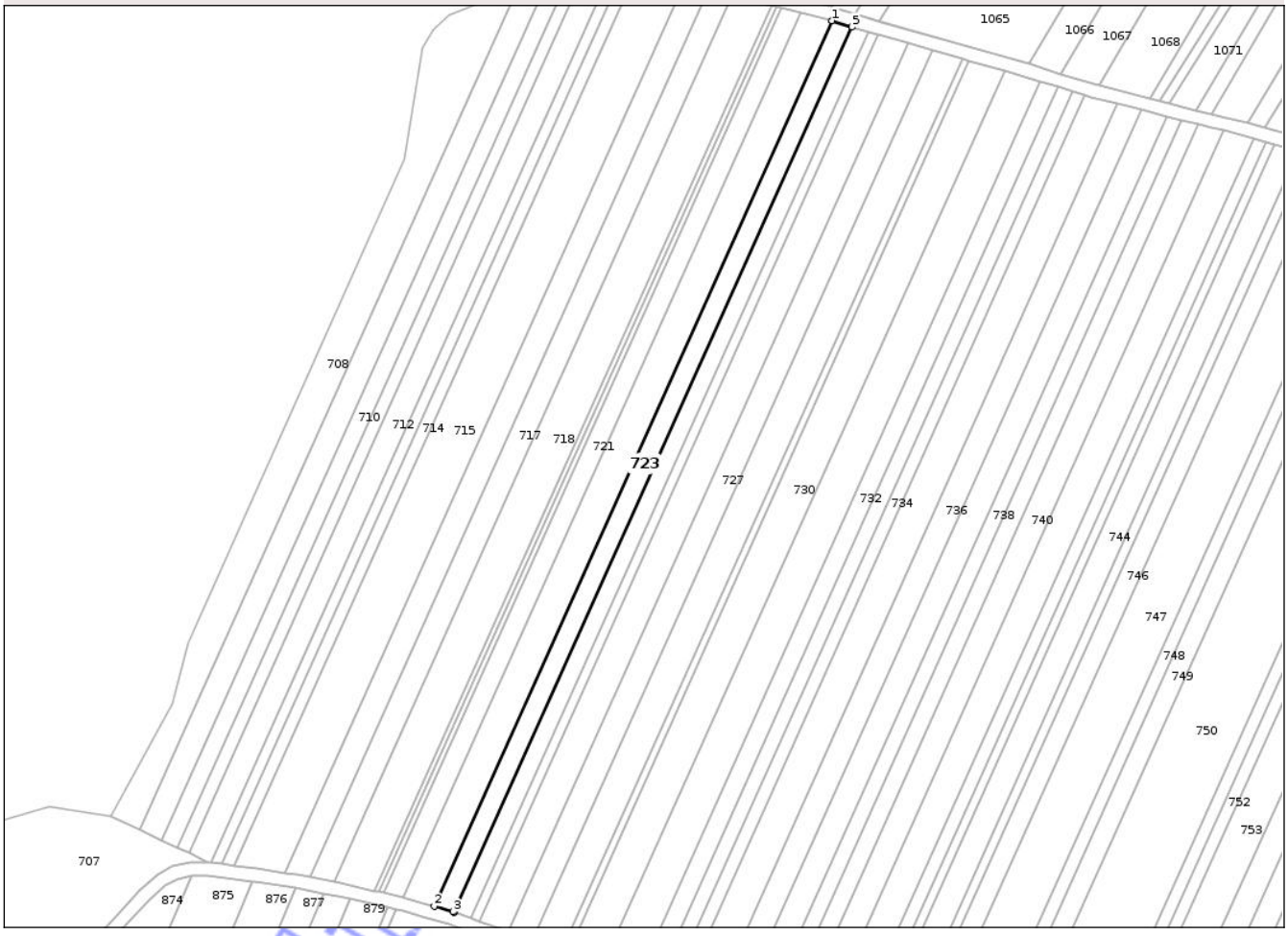

Date referitoare la teren

Crt	Categorie folosință	Intra vilan	Suprafaţa (mp)	Tarla	Parcelă	Nr. topo	Observaţii / Referinţe
1	arabil	NU	4.200	14	62	-	T14 P62 (DIN TP T62 P14)

Lungime Segmente
1) Valorile lungimilor segmentelor sunt obţinute din proiecţie în plan.

Punct început	X / Y	Punct sfârşit	X / Y	Lungime segment (** (m)
1	552.543,399 336.430,935	2	552.361,738 336.027,049	442.86
2	552.361,738 336.027,049	3	552.370,318 336.024,489	8.954
3	552.370,318 336.024,489	4	552.370,894 336.024,282	0.612
4	552.370,894 336.024,282	5	552.552,529 336.428,11	442.796
5	552.552,529 336.428,11	1	552.543,399 336.430,935	9.557

Document care conține date cu caracter personal, protejat de prevederile Regulamentului (UE) nr. 679/2016 și Legii 190/2018

** Lungimile segmentelor sunt determinate în planul de proiecţie Stereo 70 şi sunt rotunjite la 1 milimetru.
*** Distanţa dintre puncte este formată din segmente cumulate ce sunt mai mici decât valoarea 1 milimetru.

Neutilizabil în circuitul civil

DATE DESPRE IMOBILUL NR. 724

Oficiul de Cadastru şi Publicitate Imobiliară GIURGIU
Biroul de Cadastru şi Publicitate Imobiliară Giurgiu

A. Partea I. Descrierea imobilului

TEREN Extravilan

Adresa: Jud. Giurgiu

Nr. Crt	Nr cadastral Nr. topografic	Suprafaţa* (mp)	Observaţii / Referinţe
A1		3.500	Sector cadastral:37 Teren neimprejmuit;

B. Partea II. Proprietari şi acte

Inscrieri privitoare la dreptul de proprietate şi alte drepturi reale		Referinţe
/		
Act Administrativ nr. 102371, din 27/11/2003 emis de CJSDPAT GIURGIU;		
B1	Intabulare, drept de PROPRIETATE, dobandit prin Reconstituire, cota actuala 1/1, cota initiala 1/1	A1
	1) **PLOSCAN MARIA**	

C. Partea III. SARCINI .

Inscrieri privind dezmembramintele dreptului de proprietate, drepturi reale de garanţie şi sarcini	Referinţe
NU SUNT	

Neutilizabil în circuitul civil

Anexa Nr. 1 La Partea I

Teren

Nr cadastral	Suprafaţa (mp)*	Observaţii / Referinţe
	3.500	

* Suprafaţa este determinată in planul de proiecţie Stereo 70.

DETALII LINIARE IMOBIL

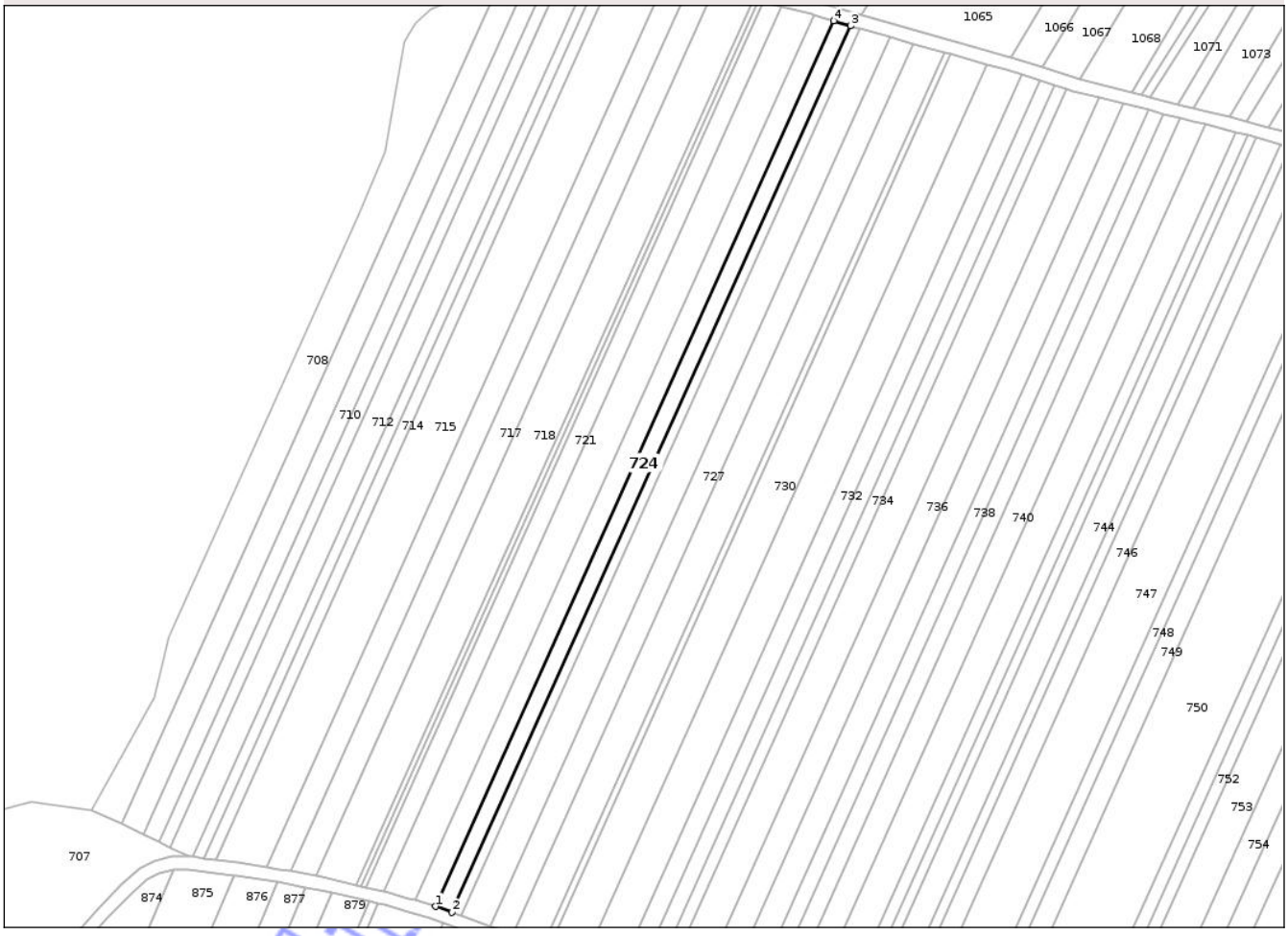

Date referitoare la teren

Crt	Categorie folosință	Intra vilan	Suprafaţa (mp)	Tarla	Parcelă	Nr. topo	Observaţii / Referinţe
1	arabil	NU	3.500	14	62	-	P62 (DIN TP P62/23)

Lungime Segmente
1) Valorile lungimilor segmentelor sunt obţinute din proiecţie în plan.

Punct început	X / Y	Punct sfârşit	X / Y	Lungime segment (** (m)
1	552.370,894 336.024,282	2	552.378,35 336.021,598	7.924
2	552.378,35 336.021,598	3	552.560,134 336.425,757	443.159
3	552.560,134 336.425,757	4	552.552,529 336.428,11	7.961
4	552.552,529 336.428,11	1	552.370,894 336.024,282	442.796

**** Lungimile segmentelor sunt determinate în planul de proiecţie Stereo 70 şi sunt rotunjite la 1 milimetru.**

Document care conține date cu caracter personal, protejat de prevederile Regulamentului (UE) nr. 679/2016 și Legii 190/2018

***** Distanţa dintre puncte este formată din segmente cumulate ce sunt mai mici decât valoarea 1 milimetru.**

Neutilizabil în circuitul civil

DATE DESPRE IMOBILUL NR. 725

Oficiul de Cadastru şi Publicitate Imobiliară GIURGIU
Biroul de Cadastru şi Publicitate Imobiliară Giurgiu

A. Partea I. Descrierea imobilului

TEREN Extravilan

Adresa: Jud. Giurgiu

Nr. Crt	Nr cadastral Nr. topografic	Suprafaţa* (mp)	Observaţii / Referinţe
A1		2.000	Sector cadastral:37 Teren neimprejmuit;

B. Partea II. Proprietari şi acte

Inscrieri privitoare la dreptul de proprietate şi alte drepturi reale		Referinţe
/		
Act Administrativ nr. 102375, din 27/11/2003 emis de CJSDPAT GIURGIU;		
B1	Intabulare, drept de PROPRIETATE, dobandit prin Reconstituire, cota actuala 1/1, cota initiala 1/1	A1
	1) **GHEORGHE T. ION**	

C. Partea III. SARCINI .

Inscrieri privind dezmembramintele dreptului de proprietate, drepturi reale de garanţie şi sarcini	Referinţe
NU SUNT	

Neutilizabil în circuitul civil

Anexa Nr. 1 La Partea I

Teren

Nr cadastral	Suprafaţa (mp)*	Observaţii / Referinţe
	2.000	

* Suprafaţa este determinată in planul de proiecţie Stereo 70.

DETALII LINIARE IMOBIL

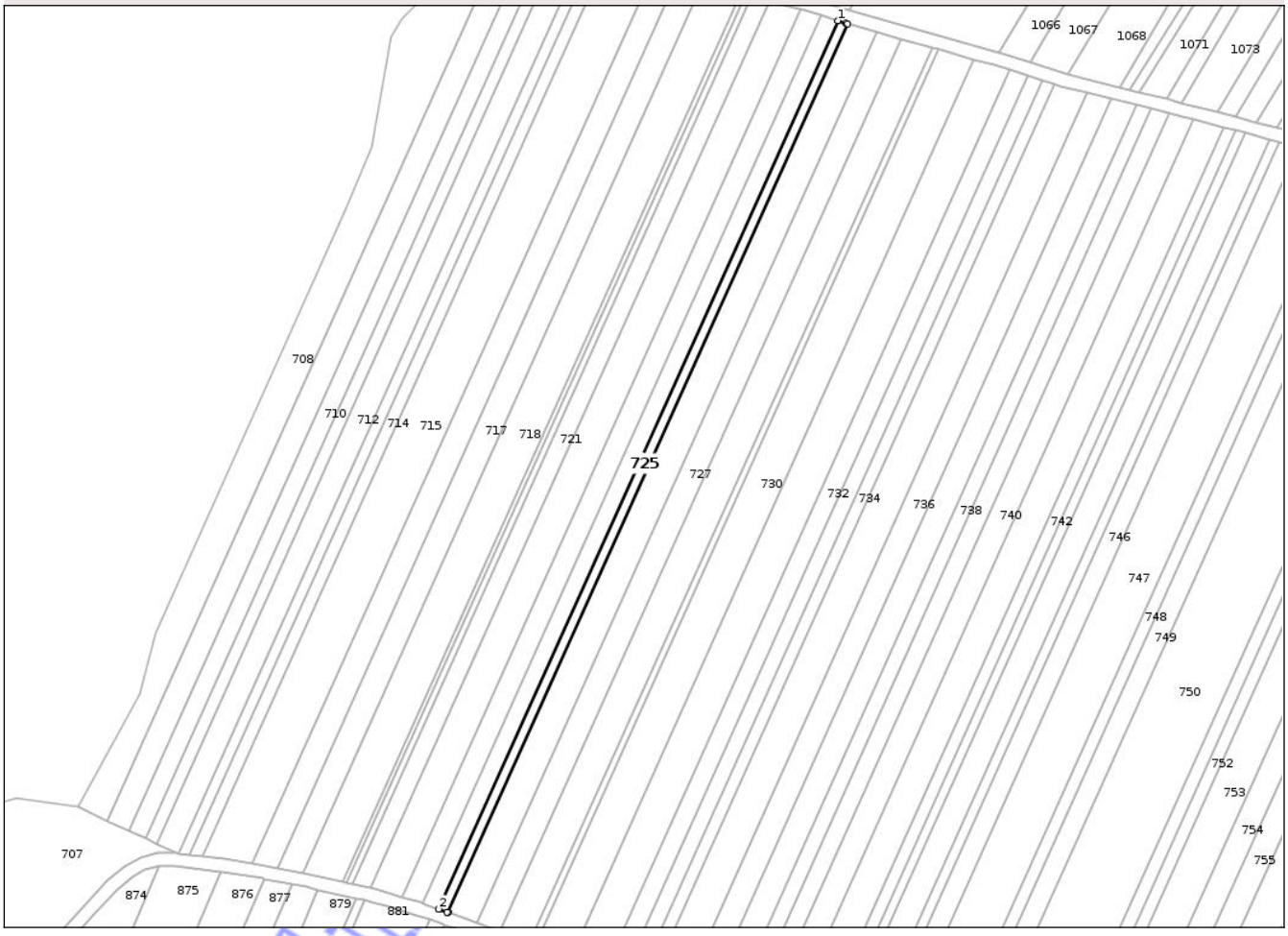

Date referitoare la teren

Crt	Categorie folosință	Intra vilan	Suprafaţa (mp)	Tarla	Parcelă	Nr. topo	Observaţii / Referinţe
1	arabil	NU	2.000	14	62	-	P62 (DIN TP P62/24)

Lungime Segmente
1) Valorile lungimilor segmentelor sunt obţinute din proiecţie în plan.

Punct început	X / Y	Punct sfârşit	X / Y	Lungime segment (** (m)
1	552.560,134 336.425,757	2	552.378,35 336.021,598	443.159
2	552.378,35 336.021,598	3	552.382,16 336.020,227	4.049
3	552.382,16 336.020,227	4	552.382,609 336.020,067	0.477
4	552.382,609 336.020,067	5	552.564,486 336.424,434	443.387
5	552.564,486 336.424,434	6	552.563,671 336.424,663	0.847

Document care conține date cu caracter personal, protejat de prevederile Regulamentului (UE) nr. 679/2016 și Legii 190/2018

Punct început	X / Y	Punct sfârşit	X / Y	Lungime segment (** (m)
6	552.563,671 336.424,663	1	552.560,134 336.425,757	3.702

** Lungimile segmentelor sunt determinate în planul de proiecţie Stereo 70 şi sunt rotunjite la 1 milimetru.
*** Distanţa dintre puncte este formată din segmente cumulate ce sunt mai mici decât valoarea 1 milimetru.

Neutilizabil în circuitul civil

DATE DESPRE IMOBILUL NR. 726

Oficiul de Cadastru şi Publicitate Imobiliară GIURGIU
Biroul de Cadastru şi Publicitate Imobiliară Giurgiu

A. Partea I. Descrierea imobilului

TEREN Extravilan

Adresa: Jud. Giurgiu

Nr. Crt	Nr cadastral Nr. topografic	Suprafaţa* (mp)	Observaţii / Referinţe
A1		6.200	Sector cadastral:37 Teren neimprejmuit;

B. Partea II. Proprietari şi acte

Inscrieri privitoare la dreptul de proprietate şi alte drepturi reale		Referinţe
/		
Act Administrativ nr. 60027, din 04/10/1996 emis de CJSDPAT GIURGIU;		
B1	Intabulare, drept de PROPRIETATE, dobandit prin Reconstituire, cota actuala 1/1, cota initiala 1/1	A1
	1) **COSTACHE STEFANA**	

C. Partea III. SARCINI .

Inscrieri privind dezmembramintele dreptului de proprietate, drepturi reale de garanţie şi sarcini	Referinţe
NU SUNT	

Neutilizabil în circuitul civil

Anexa Nr. 1 La Partea I

Teren

Nr cadastral	Suprafaţa (mp)*	Observaţii / Referinţe
	6.200	

* Suprafaţa este determinată in planul de proiecţie Stereo 70.

DETALII LINIARE IMOBIL

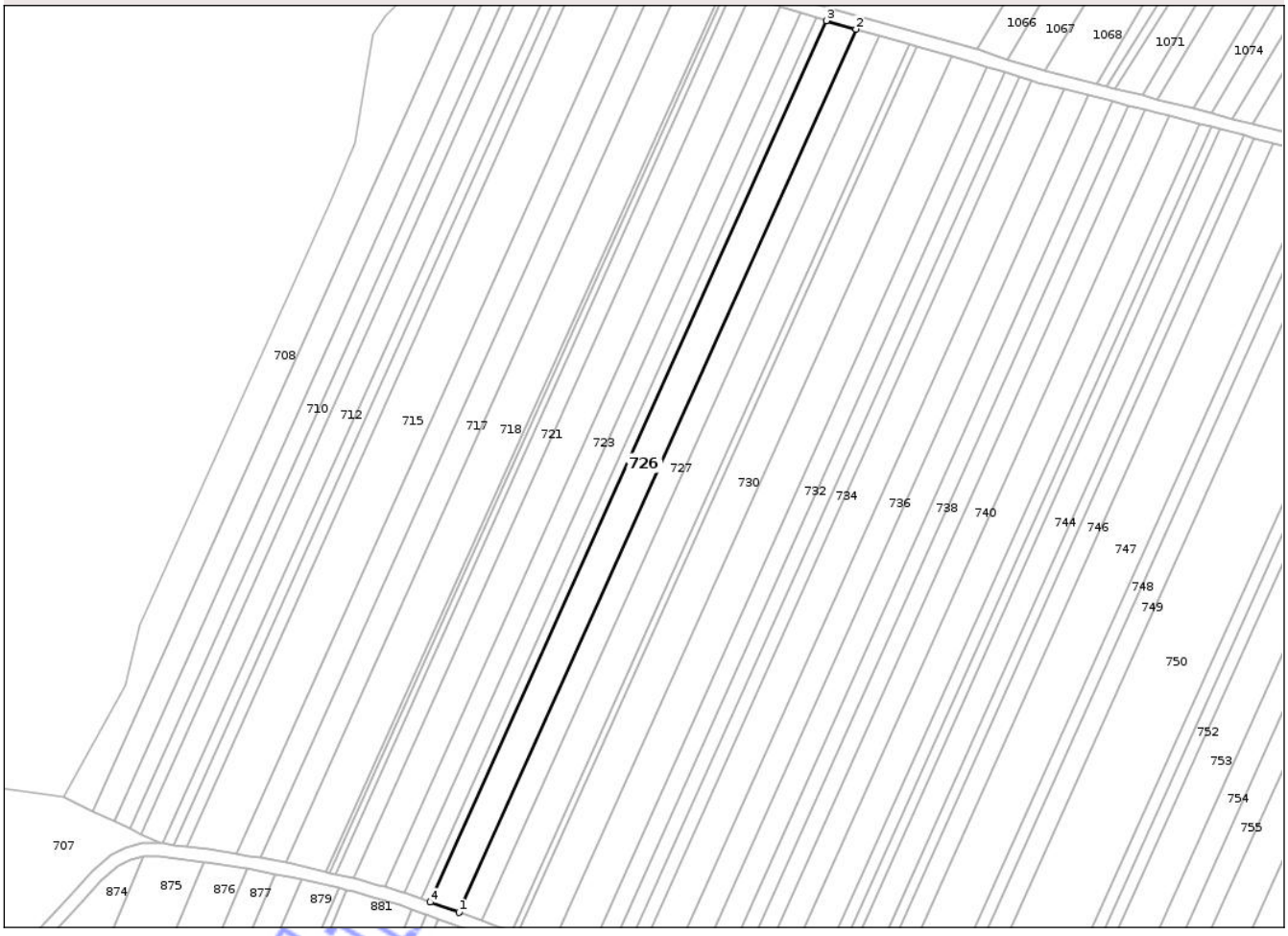

Date referitoare la teren

Crt	Categorie folosință	Intra vilan	Suprafaţa (mp)	Tarla	Parcelă	Nr. topo	Observaţii / Referinţe
1	arabil	NU	6.200	14	62	-	

Lungime Segmente
1) Valorile lungimilor segmentelor sunt obţinute din proiecţie în plan.

Punct început	X / Y	Punct sfârşit	X / Y	Lungime segment (** (m)
1	552.395,817 336.015,38	2	552.578,082 336.420,61	444.333
2	552.578,082 336.420,61	3	552.564,486 336.424,434	14.124
3	552.564,486 336.424,434	4	552.382,609 336.020,067	443.387
4	552.382,609 336.020,067	1	552.395,817 336.015,38	14.015

**** Lungimile segmentelor sunt determinate în planul de proiecţie Stereo 70 şi sunt rotunjite la 1 milimetru.**

Document care conține date cu caracter personal, protejat de prevederile Regulamentului (UE) nr. 679/2016 și Legii 190/2018

***** Distanţa dintre puncte este formată din segmente cumulate ce sunt mai mici decât valoarea 1 milimetru.**

Neutilizabil în circuitul civil

DATE DESPRE IMOBILUL NR. 727

Oficiul de Cadastru şi Publicitate Imobiliară GIURGIU
Biroul de Cadastru şi Publicitate Imobiliară Giurgiu

A. Partea I. Descrierea imobilului

TEREN Extravilan

Adresa: Jud. Giurgiu

Nr. Crt	Nr cadastral Nr. topografic	Suprafaţa* (mp)	Observaţii / Referinţe
A1		5.000	Sector cadastral:37 Teren neimprejmuit;

B. Partea II. Proprietari şi acte

Inscrieri privitoare la dreptul de proprietate şi alte drepturi reale		Referinţe
/		
Act Administrativ nr. 33323, din 09/12/1993 emis de CJSDPAT GIURGIU;		
B1	Intabulare, drept de PROPRIETATE, dobandit prin Reconstituire, cota actuala 1/1, cota initiala 1/1	A1
	1) **MATACHE GHEORGHE**	

C. Partea III. SARCINI .

Inscrieri privind dezmembramintele dreptului de proprietate, drepturi reale de garanţie şi sarcini	Referinţe
NU SUNT	

Neutilizabil în circuitul civil

Anexa Nr. 1 La Partea I

Teren

Nr cadastral	Suprafaţa (mp)*	Observaţii / Referinţe
	5.000	

* Suprafaţa este determinată in planul de proiecţie Stereo 70.

DETALII LINIARE IMOBIL

Date referitoare la teren

Crt	Categorie folosință	Intra vilan	Suprafaţa (mp)	Tarla	Parcelă	Nr. topo	Observaţii / Referinţe
1	arabil	NU	5.000	14	62	-	T14 P62 (DIN TP T18 P71)

Lungime Segmente
1) Valorile lungimilor segmentelor sunt obţinute din proiecţie în plan.

Punct început	X / Y	Punct sfârşit	X / Y	Lungime segment (** (m)
1	552.395,817 336.015,38	2	552.406,448 336.011,607	11.281
2	552.406,448 336.011,607	3	552.589,026 336.417,532	445.095
3	552.589,026 336.417,532	4	552.578,082 336.420,61	11.369
4	552.578,082 336.420,61	1	552.395,817 336.015,38	444.333

**** Lungimile segmentelor sunt determinate în planul de proiecţie Stereo 70 şi sunt rotunjite la 1 milimetru.**

Document care conține date cu caracter personal, protejat de prevederile Regulamentului (UE) nr. 679/2016 și Legii 190/2018

***** Distanţa dintre puncte este formată din segmente cumulate ce sunt mai mici decât valoarea 1 milimetru.**

Neutilizabil în circuitul civil

DATE DESPRE IMOBILUL NR. 730

Oficiul de Cadastru şi Publicitate Imobiliară GIURGIU
Biroul de Cadastru şi Publicitate Imobiliară Giurgiu

A. Partea I. Descrierea imobilului

TEREN Extravilan

Adresa: Jud. Giurgiu

Nr. Crt	Nr cadastral Nr. topografic	Suprafaţa* (mp)	Observaţii / Referinţe
A1		7.500	Sector cadastral:37 Teren neimprejmuit;

B. Partea II. Proprietari şi acte

Inscrieri privitoare la dreptul de proprietate şi alte drepturi reale		Referinţe
/		
Act Administrativ nr. 49786, din 01/02/1995 emis de CJSDPAT GIURGIU;		
B1	Intabulare, drept de PROPRIETATE, dobandit prin Reconstituire, cota actuala 1/1, cota initiala 1/1	A1
	1) **NAE ELENA** 2) **CONSTANTIN CIRSTEA** 3) **CONSTANTIN ION** 4) **CONSTANTIN RADU** 5) **CONSTANTIN ION** 6) **SERBAN NICULINA**	

C. Partea III. SARCINI .

Inscrieri privind dezmembramintele dreptului de proprietate, drepturi reale de garanţie şi sarcini	Referinţe
NU SUNT	

Neutilizabil în circuitul civil

Anexa Nr. 1 La Partea I

Teren

Nr cadastral	Suprafaţa (mp)*	Observaţii / Referinţe
	7.500	

* Suprafaţa este determinată in planul de proiecţie Stereo 70.

DETALII LINIARE IMOBIL

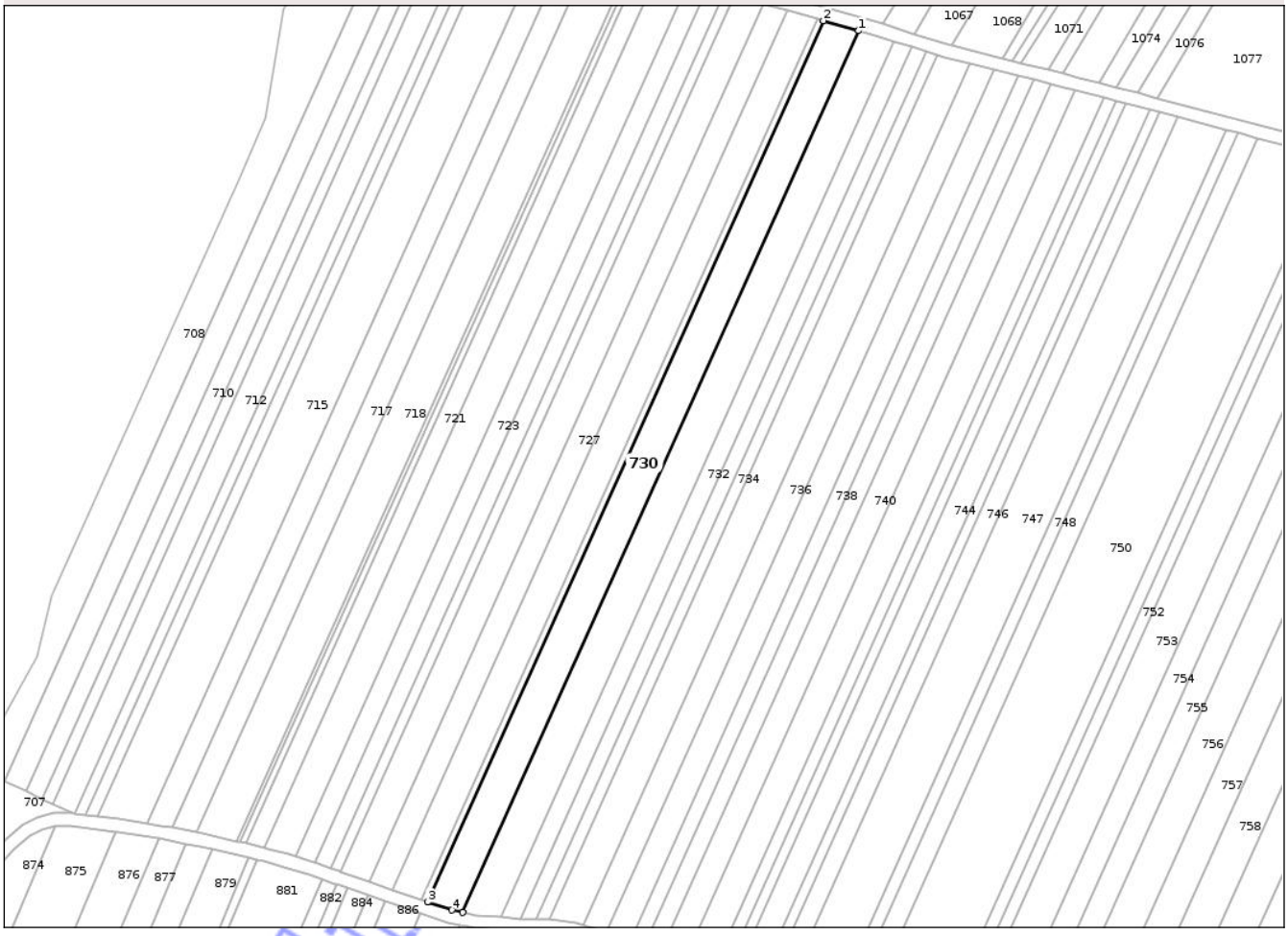

Date referitoare la teren

Crt	Categorie folosință	Intra vilan	Suprafaţa (mp)	Tarla	Parcelă	Nr. topo	Observaţii / Referinţe
1	arabil	NU	7.500	14	62	-	T14 P62 (DIN TP T15 P65)

Lungime Segmente
1) Valorile lungimilor segmentelor sunt obţinute din proiecţie în plan.

Punct început	X / Y	Punct sfârşit	X / Y	Lungime segment (** (m)
1	552.622,203 336.408,201	2	552.605,846 336.412,801	16.992
2	552.605,846 336.412,801	3	552.422,893 336.006,043	446.009
3	552.422,893 336.006,043	4	552.434,142 336.002,329	11.846
4	552.434,142 336.002,329	5	552.439,175 336.001,276	5.142
5	552.439,175 336.001,276	1	552.622,203 336.408,201	446.192

Document care conține date cu caracter personal, protejat de prevederile Regulamentului (UE) nr. 679/2016 și Legii 190/2018

** Lungimile segmentelor sunt determinate în planul de proiecţie Stereo 70 şi sunt rotunjite la 1 milimetru.
*** Distanţa dintre puncte este formată din segmente cumulate ce sunt mai mici decât valoarea 1 milimetru.

Neutilizabil în circuitul civil

DATE DESPRE IMOBILUL NR. 731

Oficiul de Cadastru şi Publicitate Imobiliară GIURGIU
Biroul de Cadastru şi Publicitate Imobiliară Giurgiu

A. Partea I. Descrierea imobilului

TEREN Extravilan
Adresa: Jud. Giurgiu

Nr. Crt	Nr cadastral Nr. topografic	Suprafaţa* (mp)	Observaţii / Referinţe
A1		7.500	Sector cadastral:37 Teren neimprejmuit;

B. Partea II. Proprietari şi acte

Inscrieri privitoare la dreptul de proprietate şi alte drepturi reale		Referinţe
/		
Act Administrativ nr. 49773, din 31/01/1995 emis de CJSDPAT GIURGIU;		
B1	Intabulare, drept de PROPRIETATE, dobandit prin Reconstituire, cota actuala 1/1, cota initiala 1/1	A1
	1) **CONSTANTIN P CÎRSTEA**	

C. Partea III. SARCINI .

Inscrieri privind dezmembramintele dreptului de proprietate, drepturi reale de garanţie şi sarcini	Referinţe
NU SUNT	

Neutilizabil în circuitul civil

Anexa Nr. 1 La Partea I

Teren

Nr cadastral	Suprafaţa (mp)*	Observaţii / Referinţe
	7.500	

* Suprafaţa este determinată in planul de proiecţie Stereo 70.

DETALII LINIARE IMOBIL

Date referitoare la teren

Crt	Categorie folosință	Intra vilan	Suprafaţa (mp)	Tarla	Parcelă	Nr. topo	Observaţii / Referinţe
1	arabil	NU	7.500	14	62	-	T14 P62 (DIN TP T15 P65)

Lungime Segmente
1) Valorile lungimilor segmentelor sunt obţinute din proiecţie în plan.

Punct început	X / Y	Punct sfârşit	X / Y	Lungime segment (** (m)
1	552.439,175 336.001,276	2	552.445,308 335.999,994	6.266
2	552.445,308 335.999,994	3	552.456,67 335.999,091	11.398
3	552.456,67 335.999,091	4	552.638,509 336.403,373	443.294
4	552.638,509 336.403,373	5	552.631,441 336.405,603	7.411
5	552.631,441 336.405,603	6	552.622,203 336.408,201	9.596

Document care conține date cu caracter personal, protejat de prevederile Regulamentului (UE) nr. 679/2016 și Legii 190/2018

Punct început	X / Y	Punct sfârşit	X / Y	Lungime segment (** (m)
6	552.622,203 336.408,201	1	552.439,175 336.001,276	446.192

** Lungimile segmentelor sunt determinate în planul de proiecţie Stereo 70 şi sunt rotunjite la 1 milimetru.
*** Distanţa dintre puncte este formată din segmente cumulate ce sunt mai mici decât valoarea 1 milimetru.

Neutilizabil în circuitul civil

DATE DESPRE IMOBILUL NR. 732

Oficiul de Cadastru şi Publicitate Imobiliară GIURGIU
Biroul de Cadastru şi Publicitate Imobiliară Giurgiu

A. Partea I. Descrierea imobilului

TEREN Extravilan

Adresa: Jud. Giurgiu

Nr. Crt	Nr cadastral Nr. topografic	Suprafaţa* (mp)	Observaţii / Referinţe
A1		3.800	Sector cadastral:37 Teren neimprejmuit;

B. Partea II. Proprietari şi acte

Inscrieri privitoare la dreptul de proprietate şi alte drepturi reale		Referinţe
/		
Act Administrativ nr. 49796, din 01/02/1995 emis de CJSDPAT GIURGIU;		
B1	Intabulare, drept de PROPRIETATE, dobandit prin Reconstituire, cota actuala 1/1, cota initiala 1/1	A1
	1) **NEACSA ILIE**	

C. Partea III. SARCINI .

Inscrieri privind dezmembramintele dreptului de proprietate, drepturi reale de garanţie şi sarcini	Referinţe
NU SUNT	

Neutilizabil în circuitul civil

Anexa Nr. 1 La Partea I

Teren

Nr cadastral	Suprafaţa (mp)*	Observaţii / Referinţe
	3.800	

* Suprafaţa este determinată in planul de proiecţie Stereo 70.

DETALII LINIARE IMOBIL

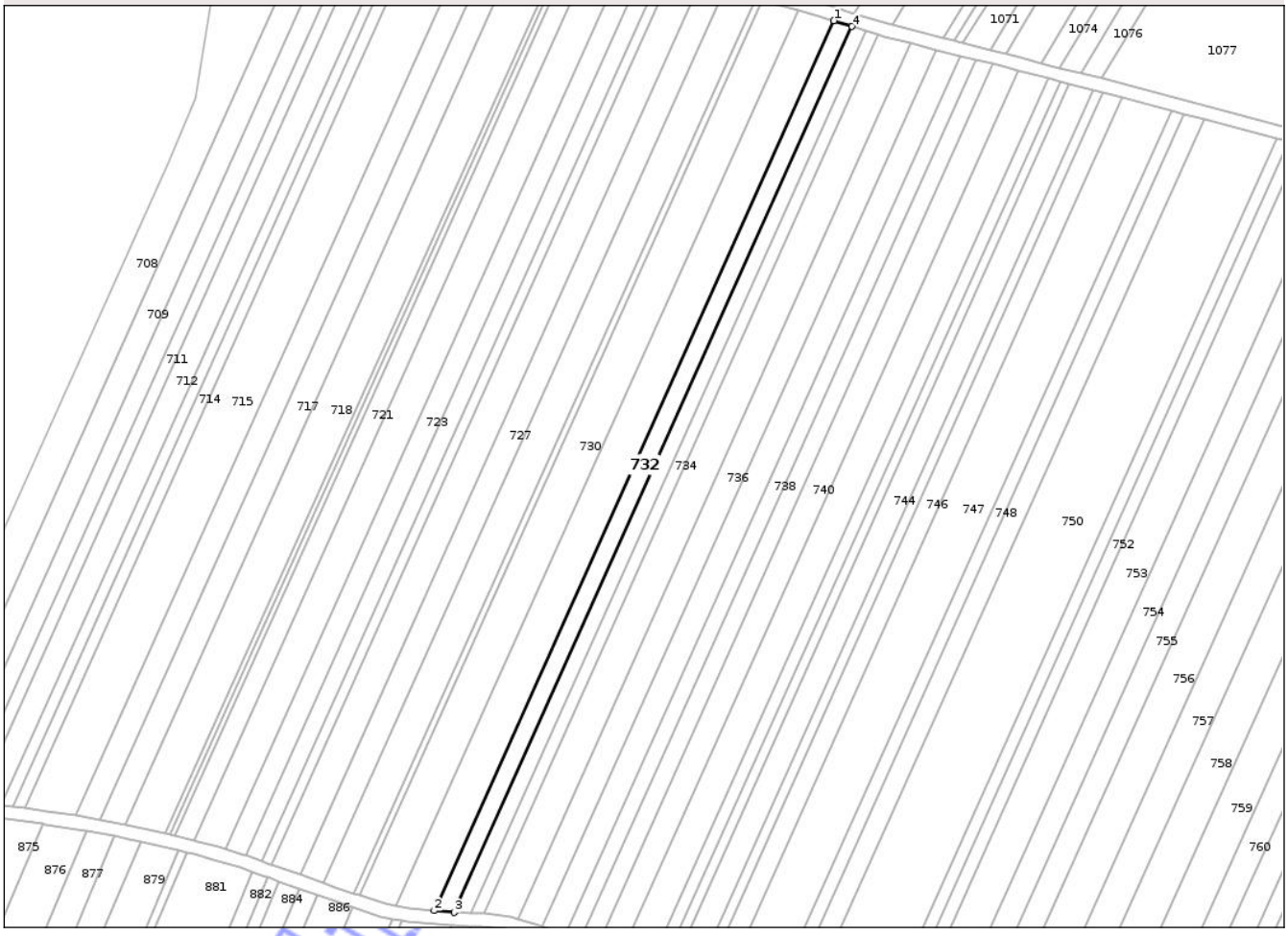

Date referitoare la teren

Crt	Categorie folosinţă	Intra vilan	Suprafaţa (mp)	Tarla	Parcelă	Nr. topo	Observaţii / Referinţe
1	arabil	NU	3.800	14	62	-	T14 P62 (DIN TP T18 P71)

Lungime Segmente
1) Valorile lungimilor segmentelor sunt obţinute din proiecţie în plan.

Punct început	X / Y	Punct sfârşit	X / Y	Lungime segment (** (m)
1	552.638,509 336.403,373	2	552.456,67 335.999,091	443.294
2	552.456,67 335.999,091	3	552.465,75 335.998,334	9.112
3	552.465,75 335.998,334	4	552.646,759 336.400,77	441.27
4	552.646,759 336.400,77	1	552.638,509 336.403,373	8.651

**** Lungimile segmentelor sunt determinate în planul de proiecţie Stereo 70 şi sunt rotunjite la 1 milimetru.**

Document care conține date cu caracter personal, protejat de prevederile Regulamentului (UE) nr. 679/2016 și Legii 190/2018

***** Distanţa dintre puncte este formată din segmente cumulate ce sunt mai mici decât valoarea 1 milimetru.**

Neutilizabil în circuitul civil

DATE DESPRE IMOBILUL NR. 733

Oficiul de Cadastru şi Publicitate Imobiliară GIURGIU
Biroul de Cadastru şi Publicitate Imobiliară Giurgiu

A. Partea I. Descrierea imobilului

TEREN Extravilan

Adresa: Jud. Giurgiu

Nr. Crt	Nr cadastral Nr. topografic	Suprafaţa* (mp)	Observaţii / Referinţe
A1		3.000	Sector cadastral:37 Teren neimprejmuit;

B. Partea II. Proprietari şi acte

Inscrieri privitoare la dreptul de proprietate şi alte drepturi reale		Referinţe
/		
Act Normativ nr. 7, din 13/03/1996 emis de PARLAMENTUL ROMÂNIEI;		
B1	Inscrierea posesiei, drept de PROPRIETATE, dobandit prin Lege, cota actuala 1/1, cota initiala 1/1	A1
	1) **NEIDENTIFICAT NEIDENTIFICAT**, comunitate legala	
B2	Se noteaza mentiuninea proprietar neidentificat	A1

C. Partea III. SARCINI .

Inscrieri privind dezmembramintele dreptului de proprietate, drepturi reale de garanţie şi sarcini	Referinţe
NU SUNT	

Neutilizabil în circuitul civil

Anexa Nr. 1 La Partea I

Teren

Nr cadastral	Suprafaţa (mp)*	Observaţii / Referinţe
	3.000	

* Suprafaţa este determinată in planul de proiecţie Stereo 70.

DETALII LINIARE IMOBIL

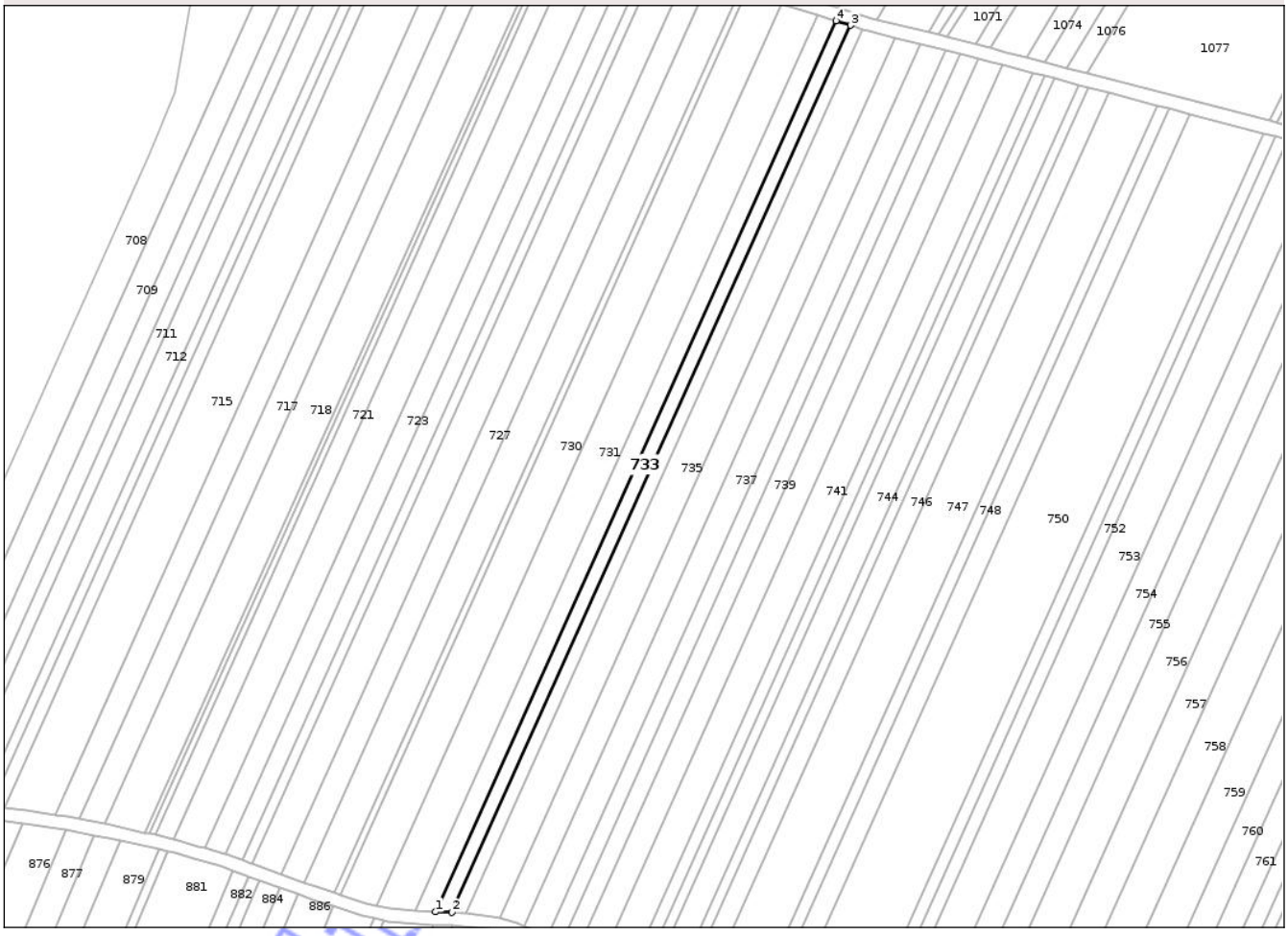

Date referitoare la teren

Crt	Categorie folosință	Intra vilan	Suprafaţa (mp)	Tarla	Parcelă	Nr. topo	Observaţii / Referinţe
1	arabil	NU	3.000	14	62	-	

Lungime Segmente
1) Valorile lungimilor segmentelor sunt obţinute din proiecţie în plan.

Punct început	X / Y	Punct sfârşit	X / Y	Lungime segment (** (m)
1	552.465,75 335.998,334	2	552.473,129 335.998,126	7.382
2	552.473,129 335.998,126	3	552.653,303 336.398,706	439.235
3	552.653,303 336.398,706	4	552.646,759 336.400,77	6.862
4	552.646,759 336.400,77	1	552.465,75 335.998,334	441.27

**** Lungimile segmentelor sunt determinate în planul de proiecţie Stereo 70 şi sunt rotunjite la 1 milimetru.**

Document care conține date cu caracter personal, protejat de prevederile Regulamentului (UE) nr. 679/2016 și Legii 190/2018

***** Distanţa dintre puncte este formată din segmente cumulate ce sunt mai mici decât valoarea 1 milimetru.**

Neutilizabil în circuitul civil

DATE DESPRE IMOBILUL NR. 734

Oficiul de Cadastru şi Publicitate Imobiliară GIURGIU
Biroul de Cadastru şi Publicitate Imobiliară Giurgiu

A. Partea I. Descrierea imobilului

TEREN Extravilan

Adresa: Jud. Giurgiu

Nr. Crt	Nr cadastral Nr. topografic	Suprafaţa* (mp)	Observaţii / Referinţe
A1	30691	2.500	Sector cadastral:37 Teren neimprejmuit;

B. Partea II. Proprietari şi acte

Inscrieri privitoare la dreptul de proprietate şi alte drepturi reale		Referinţe
24896 / 17/04/2019		
Act Notarial nr. 843, din 08/04/2019 emis de Tudor Maria Amalia;		
B4	Intabulare, drept de PROPRIETATEtitlu cumparare, dobandit prin Conventie, cota actuala 1/1, cota initiala 1/1	A1
	1) **CZM VASTLAND SRL**, CIF:39731340	

C. Partea III. SARCINI .

Inscrieri privind dezmembramintele dreptului de proprietate, drepturi reale de garanţie şi sarcini	Referinţe
NU SUNT	

Neutilizabil în circuitul civil

Anexa Nr. 1 La Partea I

Teren

Nr cadastral	Suprafaţa (mp)*	Observaţii / Referinţe
30691	2.500	

* Suprafaţa este determinată in planul de proiecţie Stereo 70.

DETALII LINIARE IMOBIL

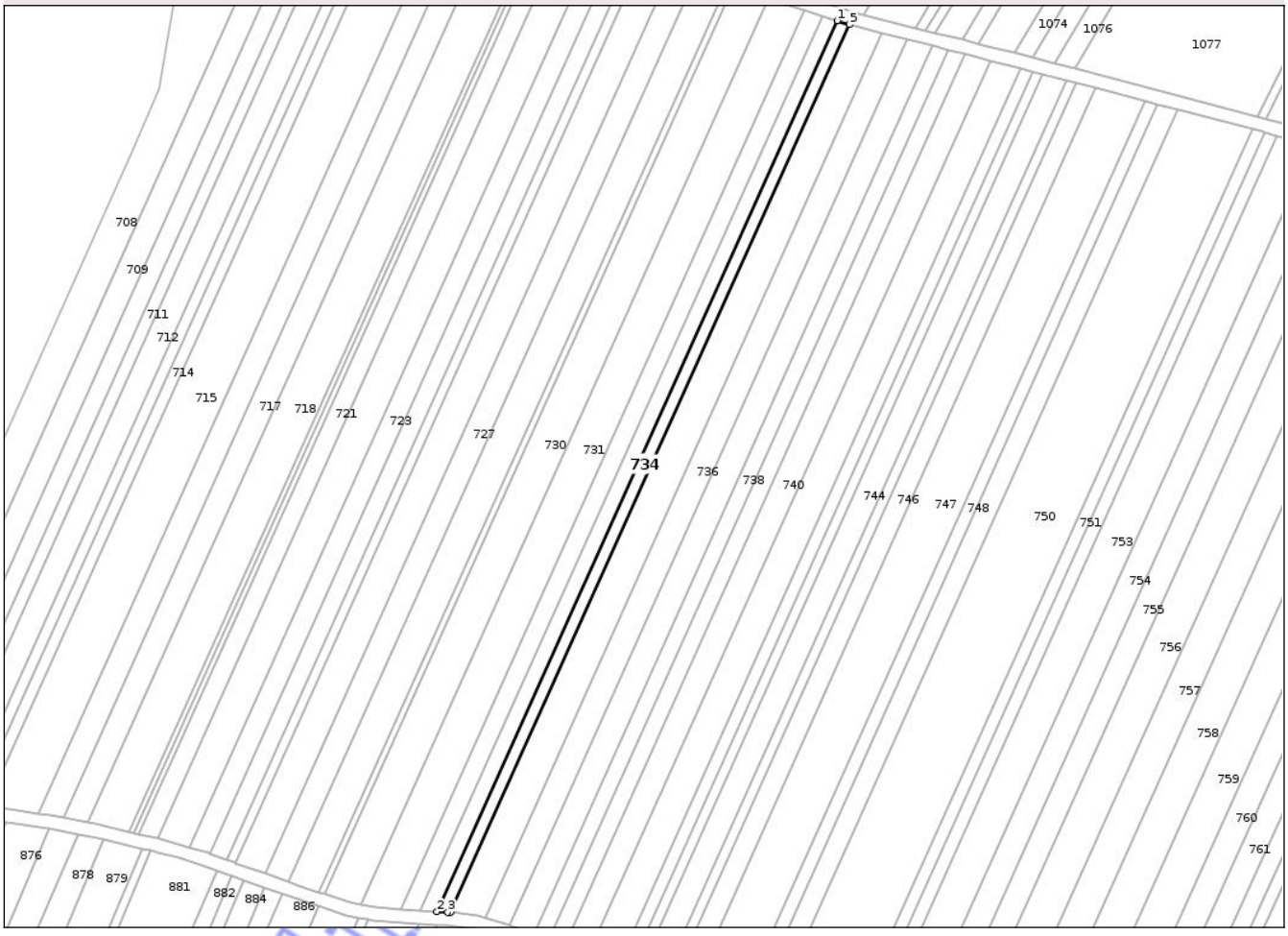

Date referitoare la teren

Crt	Categorie folosință	Intra vilan	Suprafaţa (mp)	Tarla	Parcelă	Nr. topo	Observaţii / Referinţe
1	arabil	NU	2.500	14	62	-	

Lungime Segmente
1) Valorile lungimilor segmentelor sunt obţinute din proiecţie în plan.

Punct început	X / Y	Punct sfârşit	X / Y	Lungime segment (** (m)
1	552.653,303 336.398,706	2	552.473,129 335.998,126	439.235
2	552.473,129 335.998,126	3	552.478,079 335.997,986	4.952
3	552.478,079 335.997,986	4	552.479,254 335.997,843	1.184
4	552.479,254 335.997,843	5	552.658,779 336.396,978	437.651
5	552.658,779 336.396,978	1	552.653,303 336.398,706	5.742

Document care conține date cu caracter personal, protejat de prevederile Regulamentului (UE) nr. 679/2016 și Legii 190/2018

** Lungimile segmentelor sunt determinate în planul de proiecţie Stereo 70 şi sunt rotunjite la 1 milimetru.
*** Distanţa dintre puncte este formată din segmente cumulate ce sunt mai mici decât valoarea 1 milimetru.

Neutilizabil în circuitul civil

DATE DESPRE IMOBILUL NR. 735

Oficiul de Cadastru şi Publicitate Imobiliară GIURGIU
Biroul de Cadastru şi Publicitate Imobiliară Giurgiu

A. Partea I. Descrierea imobilului

TEREN Extravilan

Adresa: Jud. Giurgiu

Nr. Crt	Nr cadastral Nr. topografic	Suprafaţa* (mp)	Observaţii / Referinţe
A1		6.600	Sector cadastral:37 Teren neimprejmuit;

B. Partea II. Proprietari şi acte

Inscrieri privitoare la dreptul de proprietate şi alte drepturi reale		Referinţe
/		
Act Administrativ nr. 98113, din 29/11/2002 emis de CJSDPAT GIURGIU;		
B1	Intabulare, drept de PROPRIETATE, dobandit prin Reconstituire, cota actuala 1/1, cota initiala 1/1	A1
	1) **ZAMFIRA NITA**	

C. Partea III. SARCINI .

Inscrieri privind dezmembramintele dreptului de proprietate, drepturi reale de garanţie şi sarcini	Referinţe
NU SUNT	

Neutilizabil în circuitul civil

Anexa Nr. 1 La Partea I

Teren

Nr cadastral	Suprafaţa (mp)*	Observaţii / Referinţe
	6.600	

* Suprafaţa este determinată in planul de proiecţie Stereo 70.

DETALII LINIARE IMOBIL

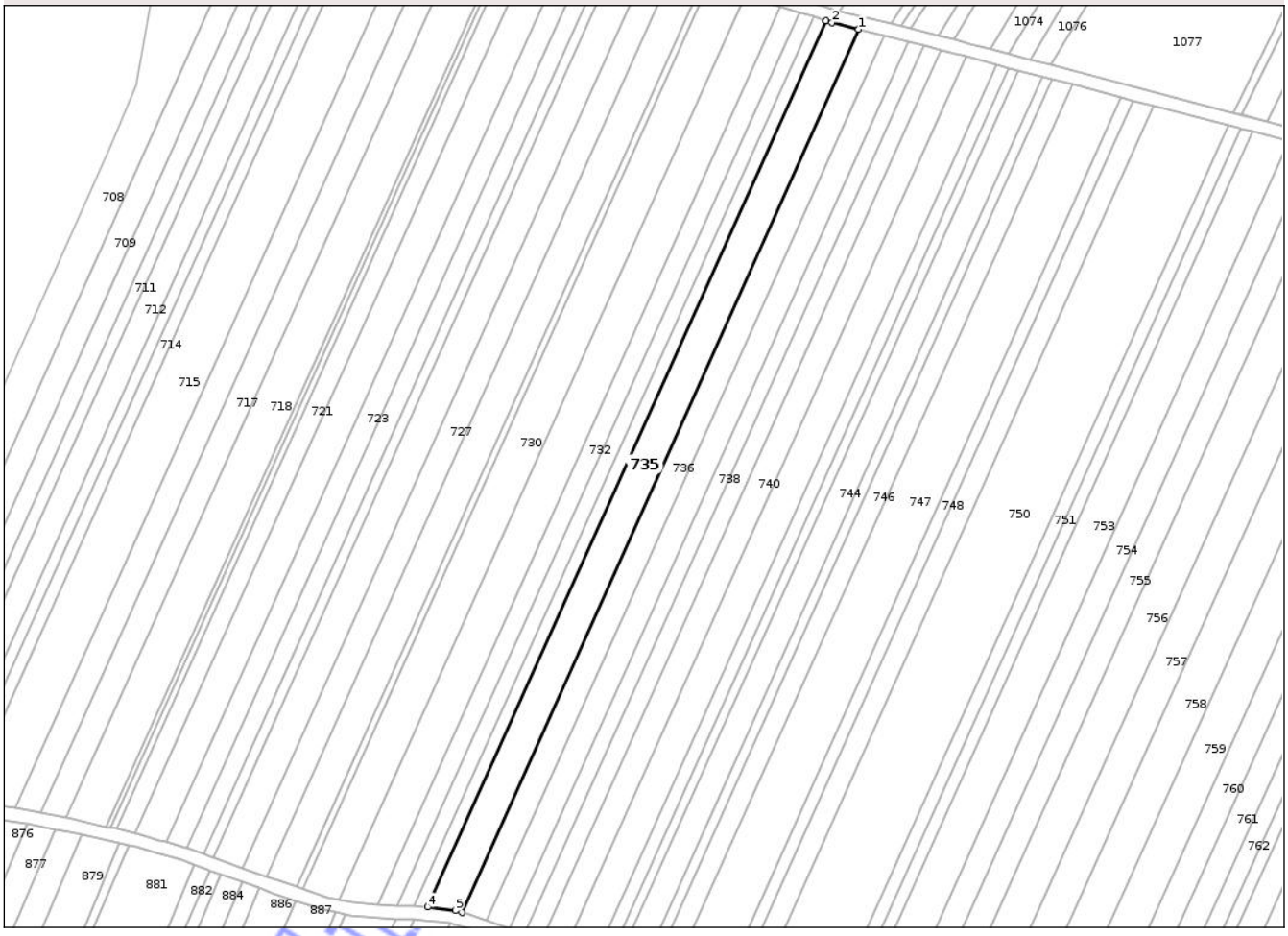

Date referitoare la teren

Crt	Categorie folosință	Intra vilan	Suprafaţa (mp)	Tarla	Parcelă	Nr. topo	Observaţii / Referinţe
1	arabil	NU	6.600	14	62	-	P62 (DIN TP P62/36)

Lungime Segmente
1) Valorile lungimilor segmentelor sunt obţinute din proiecţie în plan.

Punct început	X / Y	Punct sfârşit	X / Y	Lungime segment (** (m)
1	552.673,598 336.393,069	2	552.661,6 336.396,088	12.372
2	552.661,6 336.396,088	3	552.658,779 336.396,978	2.958
3	552.658,779 336.396,978	4	552.479,254 335.997,843	437.651
4	552.479,254 335.997,843	5	552.491,773 335.996,323	12.611
5	552.491,773 335.996,323	6	552.494,757 335.995,452	3.109

Document care conține date cu caracter personal, protejat de prevederile Regulamentului (UE) nr. 679/2016 și Legii 190/2018

Punct început	X / Y	Punct sfârşit	X / Y	Lungime segment (** (m)
6	552.494,757 335.995,452	1	552.673,598 336.393,069	435.986

** Lungimile segmentelor sunt determinate în planul de proiecţie Stereo 70 şi sunt rotunjite la 1 milimetru.
*** Distanţa dintre puncte este formată din segmente cumulate ce sunt mai mici decât valoarea 1 milimetru.

Neutilizabil în circuitul civil

DATE DESPRE IMOBILUL NR. 736

Oficiul de Cadastru şi Publicitate Imobiliară GIURGIU
Biroul de Cadastru şi Publicitate Imobiliară Giurgiu

A. Partea I. Descrierea imobilului

TEREN Extravilan

Adresa: Jud. Giurgiu

Nr. Crt	Nr cadastral Nr. topografic	Suprafaţa* (mp)	Observaţii / Referinţe
A1		5.000	Sector cadastral:37 Teren neimprejmuit;

B. Partea II. Proprietari şi acte

Inscrieri privitoare la dreptul de proprietate şi alte drepturi reale		Referinţe
/		
Act Administrativ nr. 60010, din 05/12/1995 emis de CJSDPAT GIURGIU;		
B1	Intabulare, drept de PROPRIETATE, dobandit prin Reconstituire, cota actuala 1/1, cota initiala 1/1	A1
	1) **GRIGORE RADU** 2) **NICULESCU MARIA** 3) **NEGRILA STELA** 4) **GRIGORE IOANA**	

C. Partea III. SARCINI .

Inscrieri privind dezmembramintele dreptului de proprietate, drepturi reale de garanţie şi sarcini	Referinţe
NU SUNT	

Neutilizabil în circuitul civil

Anexa Nr. 1 La Partea I

Teren

Nr cadastral	Suprafaţa (mp)*	Observaţii / Referinţe
	5.000	

* Suprafaţa este determinată in planul de proiecţie Stereo 70.

DETALII LINIARE IMOBIL

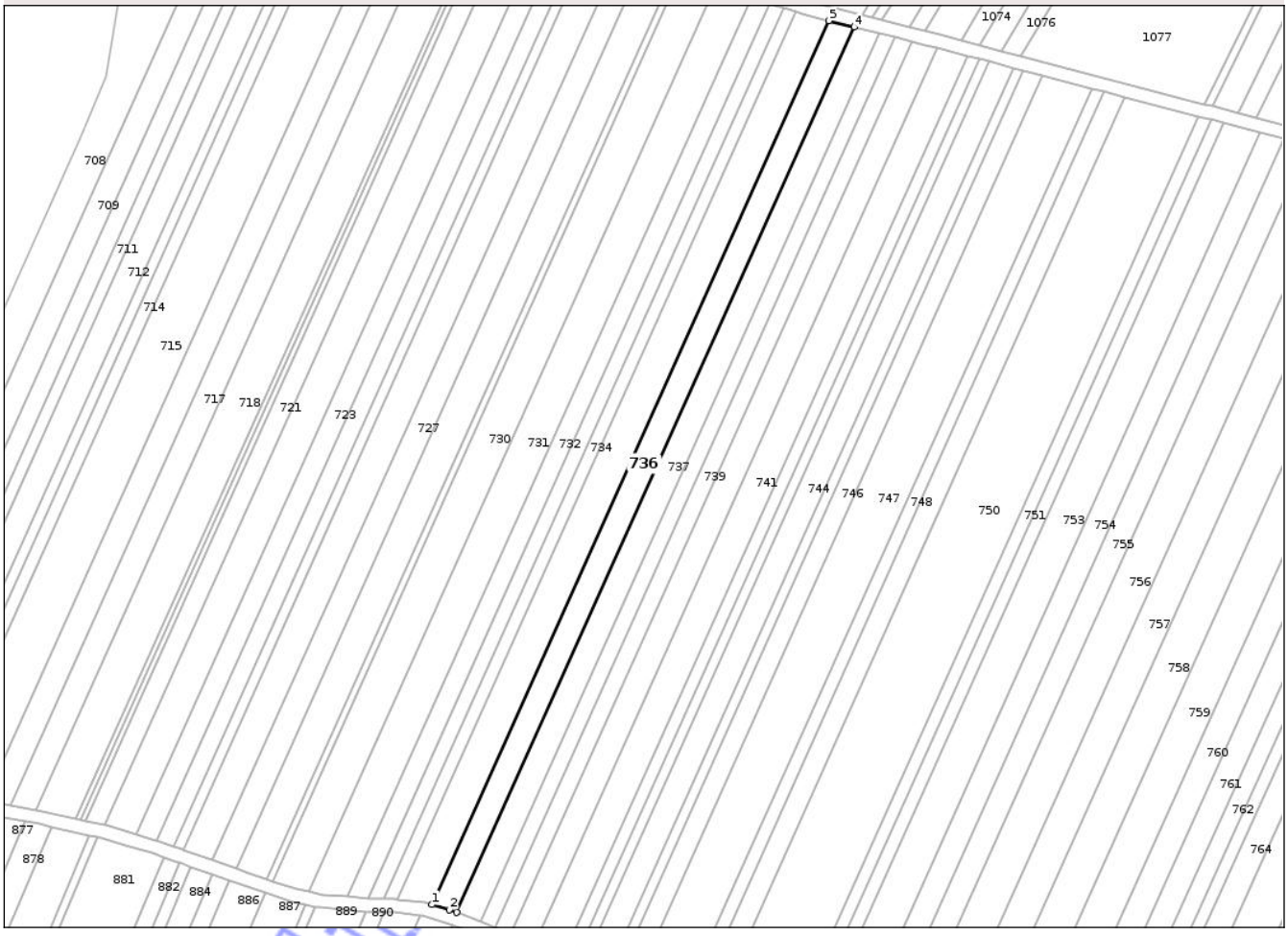

Date referitoare la teren

Crt	Categorie folosință	Intra vilan	Suprafaţa (mp)	Tarla	Parcelă	Nr. topo	Observaţii / Referinţe
1	arabil	NU	5.000	14	62	-	

Lungime Segmente
1) Valorile lungimilor segmentelor sunt obţinute din proiecţie în plan.

Punct început	X / Y	Punct sfârşit	X / Y	Lungime segment (** (m)
1	552.494,757 335.995,452	2	552.502,572 335.993,172	8.141
2	552.502,572 335.993,172	3	552.505,759 335.991,972	3.405
3	552.505,759 335.991,972	4	552.684,888 336.390,228	436.686
4	552.684,888 336.390,228	5	552.673,598 336.393,069	11.642
5	552.673,598 336.393,069	1	552.494,757 335.995,452	435.986

Document care conține date cu caracter personal, protejat de prevederile Regulamentului (UE) nr. 679/2016 și Legii 190/2018

** Lungimile segmentelor sunt determinate în planul de proiecţie Stereo 70 şi sunt rotunjite la 1 milimetru.
*** Distanţa dintre puncte este formată din segmente cumulate ce sunt mai mici decât valoarea 1 milimetru.

Neutilizabil în circuitul civil

DATE DESPRE IMOBILUL NR. 737

Oficiul de Cadastru şi Publicitate Imobiliară GIURGIU
Biroul de Cadastru şi Publicitate Imobiliară Giurgiu

A. Partea I. Descrierea imobilului

TEREN Extravilan

Adresa: Jud. Giurgiu

Nr. Crt	Nr cadastral Nr. topografic	Suprafaţa* (mp)	Observaţii / Referinţe
A1		5.000	Sector cadastral:37 Teren neimprejmuit;

B. Partea II. Proprietari şi acte

Inscrieri privitoare la dreptul de proprietate şi alte drepturi reale		Referinţe
/		
Act Administrativ nr. 103510, din 01/09/2003 emis de CJSDPAT GIURGIU;		
B1	Intabulare, drept de PROPRIETATE, dobandit prin Reconstituire, cota actuala 1/1, cota initiala 1/1	A1
	1) **RADAN S. ALEXANDRU** 2) **GHEORGHE D. ELENA**	

C. Partea III. SARCINI .

Inscrieri privind dezmembramintele dreptului de proprietate, drepturi reale de garanţie şi sarcini	Referinţe
NU SUNT	

Neutilizabil în circuitul civil

Anexa Nr. 1 La Partea I

Teren

Nr cadastral	Suprafaţa (mp)*	Observaţii / Referinţe
	5.000	

* Suprafaţa este determinată in planul de proiecţie Stereo 70.

DETALII LINIARE IMOBIL

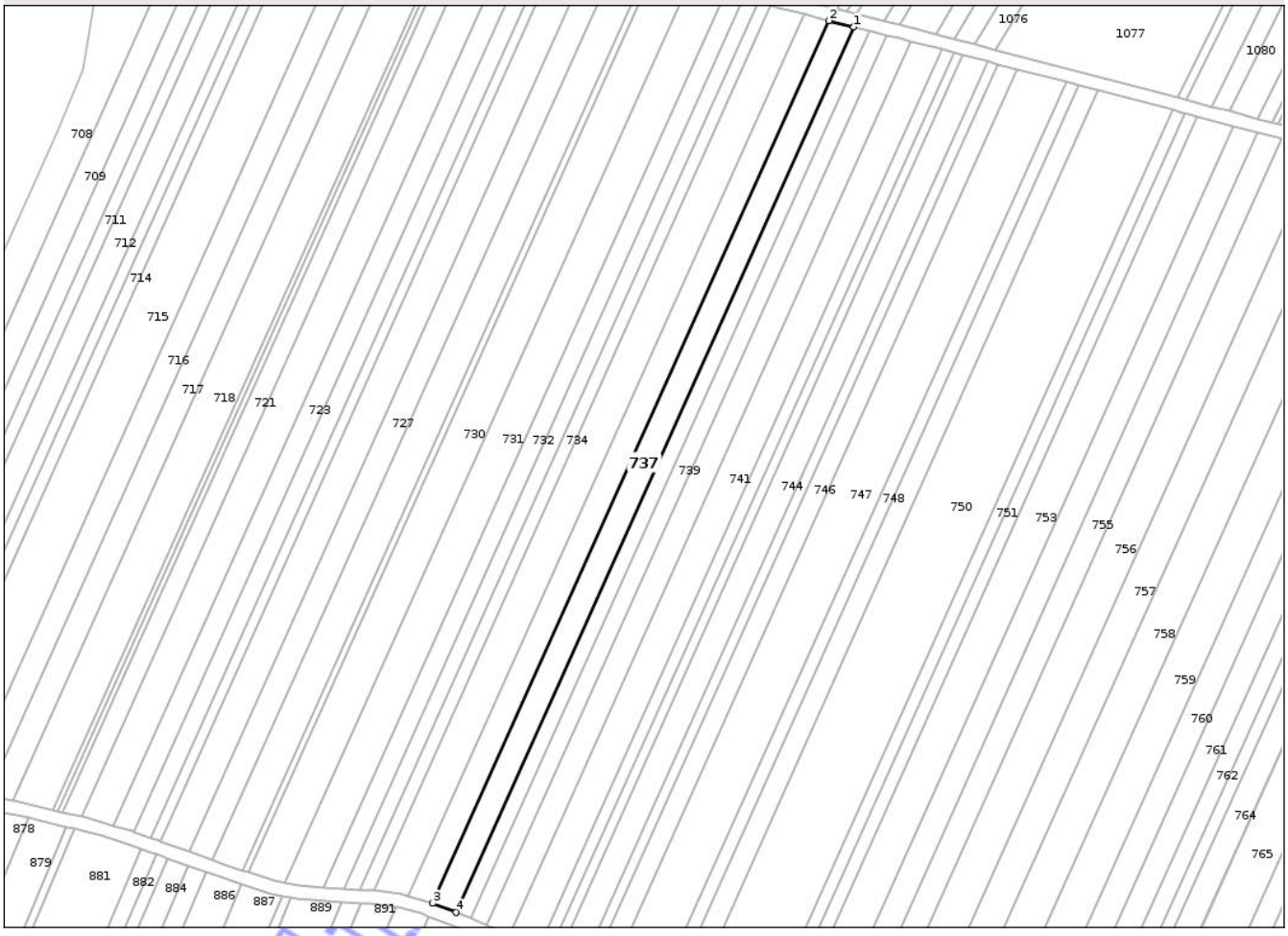

Date referitoare la teren

Crt	Categorie folosinţă	Intra vilan	Suprafaţa (mp)	Tarla	Parcelă	Nr. topo	Observaţii / Referinţe
1	arabil	NU	5.000	14	62	-	T14 P62 (DIN TP T18 P71)

Lungime Segmente
1) Valorile lungimilor segmentelor sunt obţinute din proiecţie în plan.

Punct început	X / Y	Punct sfârşit	X / Y	Lungime segment (** (m)
1	552.696,149 336.387,395	2	552.684,888 336.390,228	11.612
2	552.684,888 336.390,228	3	552.505,759 335.991,972	436.686
3	552.505,759 335.991,972	4	552.516,479 335.987,934	11.455
4	552.516,479 335.987,934	1	552.696,149 336.387,395	438.007

**** Lungimile segmentelor sunt determinate în planul de proiecţie Stereo 70 şi sunt rotunjite la 1 milimetru.**

Document care conține date cu caracter personal, protejat de prevederile Regulamentului (UE) nr. 679/2016 și Legii 190/2018

***** Distanţa dintre puncte este formată din segmente cumulate ce sunt mai mici decât valoarea 1 milimetru.**

Neutilizabil în circuitul civil

DATE DESPRE IMOBILUL NR. 738

Oficiul de Cadastru şi Publicitate Imobiliară GIURGIU
Biroul de Cadastru şi Publicitate Imobiliară Giurgiu

A. Partea I. Descrierea imobilului

TEREN Extravilan

Adresa: Jud. Giurgiu

Nr. Crt	Nr cadastral Nr. topografic	Suprafaţa* (mp)	Observaţii / Referinţe
A1		3.100	Sector cadastral:37 Teren neimprejmuit;

B. Partea II. Proprietari şi acte

Inscrieri privitoare la dreptul de proprietate şi alte drepturi reale		Referinţe
/		
Act Administrativ nr. 102375, din 27/11/2003 emis de CJSDPAT GIURGIU;		
B1	Intabulare, drept de PROPRIETATE, dobandit prin Reconstituire, cota actuala 1/1, cota initiala 1/1	A1
	1) **GHEORGHE T. ION**	

C. Partea III. SARCINI .

Inscrieri privind dezmembramintele dreptului de proprietate, drepturi reale de garanţie şi sarcini	Referinţe
NU SUNT	

Neutilizabil în circuitul civil

Anexa Nr. 1 La Partea I

Teren

Nr cadastral	Suprafaţa (mp)*	Observaţii / Referinţe
	3.100	

* Suprafaţa este determinată in planul de proiecţie Stereo 70.

DETALII LINIARE IMOBIL

Date referitoare la teren

Crt	Categorie folosință	Intra vilan	Suprafaţa (mp)	Tarla	Parcelă	Nr. topo	Observaţii / Referinţe
1	arabil	NU	3.100	14	62	-	P62 (DIN TP P62/42)

Lungime Segmente
1) Valorile lungimilor segmentelor sunt obţinute din proiecţie în plan.

Punct început	X / Y	Punct sfârşit	X / Y	Lungime segment (** (m)
1	552.696,149 336.387,395	2	552.516,479 335.987,934	438.007
2	552.516,479 335.987,934	3	552.516,899 335.987,776	0.449
3	552.516,899 335.987,776	4	552.523,004 335.985,208	6.623
4	552.523,004 335.985,208	5	552.703,112 336.385,643	439.075
5	552.703,112 336.385,643	1	552.696,149 336.387,395	7.18

Document care conține date cu caracter personal, protejat de prevederile Regulamentului (UE) nr. 679/2016 și Legii 190/2018

** Lungimile segmentelor sunt determinate în planul de proiecţie Stereo 70 şi sunt rotunjite la 1 milimetru.
*** Distanţa dintre puncte este formată din segmente cumulate ce sunt mai mici decât valoarea 1 milimetru.

Neutilizabil în circuitul civil

DATE DESPRE IMOBILUL NR. 739

Oficiul de Cadastru şi Publicitate Imobiliară GIURGIU
Biroul de Cadastru şi Publicitate Imobiliară Giurgiu

A. Partea I. Descrierea imobilului

TEREN Extravilan

Adresa: Jud. Giurgiu

Nr. Crt	Nr cadastral Nr. topografic	Suprafaţa* (mp)	Observaţii / Referinţe
A1		3.500	Sector cadastral:37 Teren neimprejmuit;

B. Partea II. Proprietari şi acte

Inscrieri privitoare la dreptul de proprietate şi alte drepturi reale		Referinţe
/		
Act Administrativ nr. 9770, din 07/12/1993 emis de CJSDPAT GIURGIU;		
B1	Intabulare, drept de PROPRIETATE, dobandit prin Reconstituire, cota actuala 1/1, cota initiala 1/1	A1
	1) **PETRICA PAULINA**	

C. Partea III. SARCINI .

Inscrieri privind dezmembramintele dreptului de proprietate, drepturi reale de garanţie şi sarcini	Referinţe
NU SUNT	

Neutilizabil în circuitul civil

Anexa Nr. 1 La Partea I

Teren

Nr cadastral	Suprafaţa (mp)*	Observaţii / Referinţe
	3.500	

* Suprafaţa este determinată in planul de proiecţie Stereo 70.

DETALII LINIARE IMOBIL

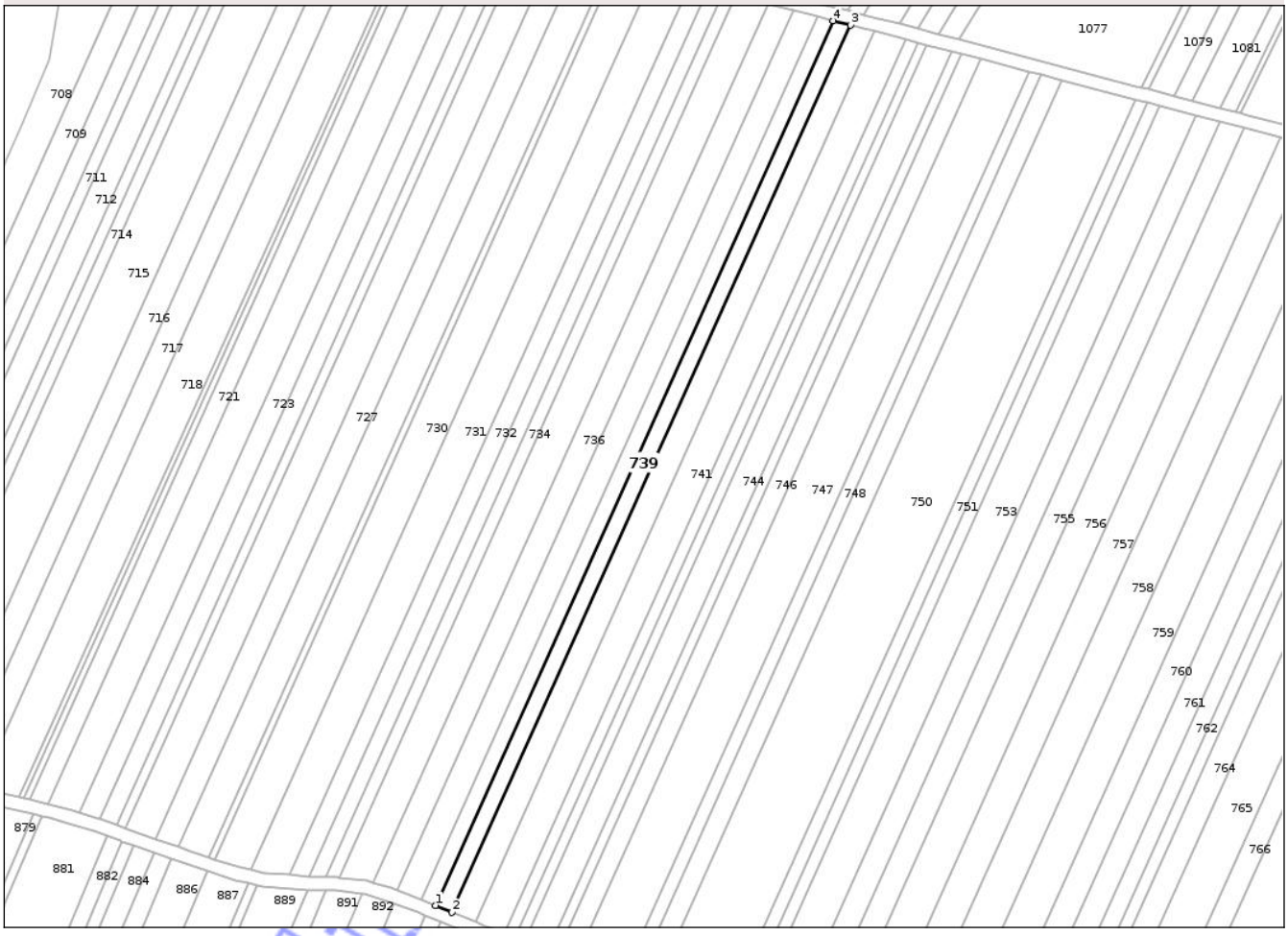

Date referitoare la teren

Crt	Categorie folosință	Intra vilan	Suprafaţa (mp)	Tarla	Parcelă	Nr. topo	Observaţii / Referinţe
1	arabil	NU	3.500	14	62	-	T14 P62 (DIN TP T18 P71)

Lungime Segmente
1) Valorile lungimilor segmentelor sunt obţinute din proiecţie în plan.

Punct început	X / Y	Punct sfârşit	X / Y	Lungime segment (** (m)
1	552.523,004 335.985,208	2	552.530,338 335.982,108	7.962
2	552.530,338 335.982,108	3	552.710,953 336.383,67	440.311
3	552.710,953 336.383,67	4	552.703,112 336.385,643	8.085
4	552.703,112 336.385,643	1	552.523,004 335.985,208	439.075

**** Lungimile segmentelor sunt determinate în planul de proiecţie Stereo 70 şi sunt rotunjite la 1 milimetru.**

Document care conține date cu caracter personal, protejat de prevederile Regulamentului (UE) nr. 679/2016 și Legii 190/2018

***** Distanţa dintre puncte este formată din segmente cumulate ce sunt mai mici decât valoarea 1 milimetru.**

Neutilizabil în circuitul civil

DATE DESPRE IMOBILUL NR. 740

Oficiul de Cadastru şi Publicitate Imobiliară GIURGIU
Biroul de Cadastru şi Publicitate Imobiliară Giurgiu

A. Partea I. Descrierea imobilului

TEREN Extravilan

Adresa: Jud. Giurgiu

Nr. Crt	Nr cadastral Nr. topografic	Suprafaţa* (mp)	Observaţii / Referinţe
A1		5.000	Sector cadastral:37 Teren neimprejmuit;

B. Partea II. Proprietari şi acte

Inscrieri privitoare la dreptul de proprietate şi alte drepturi reale		Referinţe
/		
Act Normativ nr. 7, din 13/03/1996 emis de PARLAMENTUL ROMÂNIEI;		
B1	Inscrierea posesiei, drept de PROPRIETATE, dobandit prin Lege, cota actuala 1/1, cota initiala 1/1	A1
	1) **NEIDENTIFICAT NEIDENTIFICAT**, comunitate legala	
B2	Se noteaza mentiuninea proprietar neidentificat	A1

C. Partea III. SARCINI .

Inscrieri privind dezmembramintele dreptului de proprietate, drepturi reale de garanţie şi sarcini	Referinţe
NU SUNT	

Neutilizabil în circuitul civil

Anexa Nr. 1 La Partea I

Teren

Nr cadastral	Suprafaţa (mp)*	Observaţii / Referinţe
	5.000	

* Suprafaţa este determinată in planul de proiecţie Stereo 70.

DETALII LINIARE IMOBIL

Date referitoare la teren

Crt	Categorie folosință	Intra vilan	Suprafaţa (mp)	Tarla	Parcelă	Nr. topo	Observaţii / Referinţe
1	arabil	NU	5.000	14	62	-	

Lungime Segmente
1) Valorile lungimilor segmentelor sunt obţinute din proiecţie în plan.

Punct început	X / Y	Punct sfârşit	X / Y	Lungime segment (** (m)
1	552.540,866 335.977,88	2	552.722,099 336.380,816	441.818
2	552.722,099 336.380,816	3	552.717,015 336.382,144	5.255
3	552.717,015 336.382,144	4	552.710,953 336.383,67	6.251
4	552.710,953 336.383,67	5	552.530,338 335.982,108	440.311
5	552.530,338 335.982,108	1	552.540,866 335.977,88	11.345

Document care conține date cu caracter personal, protejat de prevederile Regulamentului (UE) nr. 679/2016 și Legii 190/2018

** Lungimile segmentelor sunt determinate în planul de proiecţie Stereo 70 şi sunt rotunjite la 1 milimetru.
*** Distanţa dintre puncte este formată din segmente cumulate ce sunt mai mici decât valoarea 1 milimetru.

Neutilizabil în circuitul civil

DATE DESPRE IMOBILUL NR. 741

Oficiul de Cadastru şi Publicitate Imobiliară GIURGIU
Biroul de Cadastru şi Publicitate Imobiliară Giurgiu

A. Partea I. Descrierea imobilului

TEREN Extravilan

Adresa: Jud. Giurgiu

Nr. Crt	Nr cadastral Nr. topografic	Suprafaţa* (mp)	Observaţii / Referinţe
A1		6.200	Sector cadastral:37 Teren neimprejmuit;

B. Partea II. Proprietari şi acte

Inscrieri privitoare la dreptul de proprietate şi alte drepturi reale		Referinţe
/		
Act Administrativ nr. 9729, din 04/08/1993 emis de CJSDPAT GIURGIU;		
B1	Intabulare, drept de PROPRIETATE, dobandit prin Reconstituire, cota actuala 1/1, cota initiala 1/1	A1
	1) **COSTACHE GHEORGHITA** 2) **DICA IAMANDI** 3) **ANDREI ANICA**	

C. Partea III. SARCINI .

Inscrieri privind dezmembramintele dreptului de proprietate, drepturi reale de garanţie şi sarcini	Referinţe
NU SUNT	

Neutilizabil în circuitul civil

Anexa Nr. 1 La Partea I

Teren

Nr cadastral	Suprafaţa (mp)*	Observaţii / Referinţe
	6.200	

* Suprafaţa este determinată in planul de proiecţie Stereo 70.

DETALII LINIARE IMOBIL

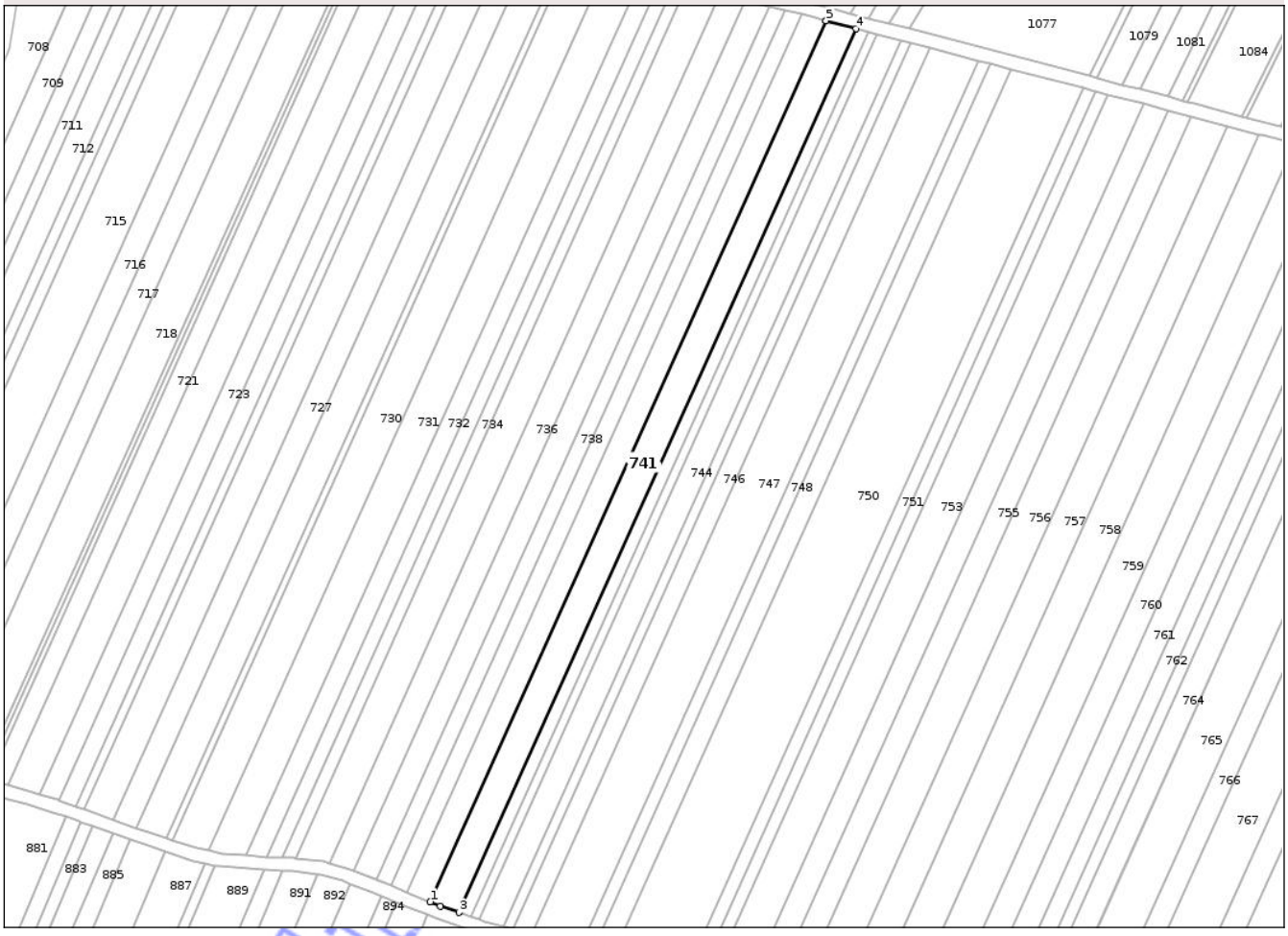

Date referitoare la teren

Crt	Categorie folosință	Intra vilan	Suprafaţa (mp)	Tarla	Parcelă	Nr. topo	Observaţii / Referinţe
1	arabil	NU	6.200	14	62	-	T14 P62 (DIN TP T18 P71)

Lungime Segmente
1) Valorile lungimilor segmentelor sunt obţinute din proiecţie în plan.

Punct început	X / Y	Punct sfârşit	X / Y	Lungime segment (** (m)
1	552.540,866 335.977,88	2	552.545,567 335.975,993	5.066
2	552.545,567 335.975,993	3	552.554,05 335.973,041	8.982
3	552.554,05 335.973,041	4	552.735,845 336.377,225	443.186
4	552.735,845 336.377,225	5	552.722,099 336.380,816	14.207
5	552.722,099 336.380,816	1	552.540,866 335.977,88	441.818

Document care conține date cu caracter personal, protejat de prevederile Regulamentului (UE) nr. 679/2016 și Legii 190/2018

** Lungimile segmentelor sunt determinate în planul de proiecţie Stereo 70 şi sunt rotunjite la 1 milimetru.
*** Distanţa dintre puncte este formată din segmente cumulate ce sunt mai mici decât valoarea 1 milimetru.

Neutilizabil în circuitul civil

DATE DESPRE IMOBILUL NR. 742

Oficiul de Cadastru şi Publicitate Imobiliară GIURGIU
Biroul de Cadastru şi Publicitate Imobiliară Giurgiu

A. Partea I. Descrierea imobilului

TEREN Extravilan

Adresa: Jud. Giurgiu

Nr. Crt	Nr cadastral Nr. topografic	Suprafaţa* (mp)	Observaţii / Referinţe
A1		2.500	Sector cadastral:37 Teren neimprejmuit;

B. Partea II. Proprietari şi acte

Inscrieri privitoare la dreptul de proprietate şi alte drepturi reale		Referinţe
/		
Act Administrativ nr. 60040, din 12/12/1996 emis de CJSDPAT GIURGIU;		
B1	Intabulare, drept de PROPRIETATE, dobandit prin Reconstituire, cota actuala 1/1, cota initiala 1/1	A1
	1) **NITOI T. MANEA**	

C. Partea III. SARCINI .

Inscrieri privind dezmembramintele dreptului de proprietate, drepturi reale de garanţie şi sarcini	Referinţe
NU SUNT	

Neutilizabil în circuitul civil

Anexa Nr. 1 La Partea I

Teren

Nr cadastral	Suprafaţa (mp)*	Observaţii / Referinţe
	2.500	

* Suprafaţa este determinată in planul de proiecţie Stereo 70.

DETALII LINIARE IMOBIL

Date referitoare la teren

Crt	Categorie folosință	Intra vilan	Suprafaţa (mp)	Tarla	Parcelă	Nr. topo	Observaţii / Referinţe
1	arabil	NU	2.500	14	62	-	T14 P62 (DIN TP T15 P65)

Lungime Segmente
1) Valorile lungimilor segmentelor sunt obţinute din proiecţie în plan.

Punct început	X / Y	Punct sfârşit	X / Y	Lungime segment (** (m)
1	552.554,05 335.973,041	2	552.559,395 335.971,181	5.659
2	552.559,395 335.971,181	3	552.741,377 336.375,779	443.641
3	552.741,377 336.375,779	4	552.735,845 336.377,225	5.718
4	552.735,845 336.377,225	1	552.554,05 335.973,041	443.186

**** Lungimile segmentelor sunt determinate în planul de proiecţie Stereo 70 şi sunt rotunjite la 1 milimetru.**

Document care conține date cu caracter personal, protejat de prevederile Regulamentului (UE) nr. 679/2016 și Legii 190/2018

***** Distanţa dintre puncte este formată din segmente cumulate ce sunt mai mici decât valoarea 1 milimetru.**

Neutilizabil în circuitul civil

DATE DESPRE IMOBILUL NR. 743

Oficiul de Cadastru şi Publicitate Imobiliară GIURGIU
Biroul de Cadastru şi Publicitate Imobiliară Giurgiu

A. Partea I. Descrierea imobilului

TEREN Extravilan

Adresa: Jud. Giurgiu

Nr. Crt	Nr cadastral Nr. topografic	Suprafaţa* (mp)	Observaţii / Referinţe
A1		1.900	Sector cadastral:37 Teren neimprejmuit;

B. Partea II. Proprietari şi acte

Inscrieri privitoare la dreptul de proprietate şi alte drepturi reale		Referinţe
/		
Act Administrativ nr. 60036, din 12/12/1996 emis de CJSDPAT GIURGIU;		
B1	Intabulare, drept de PROPRIETATE, dobandit prin Reconstituire, cota actuala 1/1, cota initiala 1/1	A1
	1) **CARSTEA ELENA** 2) **NITOI MANEA**	

C. Partea III. SARCINI .

Inscrieri privind dezmembramintele dreptului de proprietate, drepturi reale de garanţie şi sarcini	Referinţe
NU SUNT	

Neutilizabil în circuitul civil

Anexa Nr. 1 La Partea I

Teren

Nr cadastral	Suprafaţa (mp)*	Observaţii / Referinţe
	1.900	

* Suprafaţa este determinată in planul de proiecţie Stereo 70.

DETALII LINIARE IMOBIL

Date referitoare la teren

Crt	Categorie folosință	Intra vilan	Suprafaţa (mp)	Tarla	Parcelă	Nr. topo	Observaţii / Referinţe
1	arabil	NU	1.900	14	62	-	T14 P62 (DIN TP T15 P65)

Lungime Segmente
1) Valorile lungimilor segmentelor sunt obţinute din proiecţie în plan.

Punct început	X / Y	Punct sfârşit	X / Y	Lungime segment (** (m)
1	552.745,577 336.374,682	2	552.741,377 336.375,779	4.341
2	552.741,377 336.375,779	3	552.559,395 335.971,181	443.641
3	552.559,395 335.971,181	4	552.563,454 335.969,769	4.298
4	552.563,454 335.969,769	1	552.745,577 336.374,682	443.986

**** Lungimile segmentelor sunt determinate în planul de proiecţie Stereo 70 şi sunt rotunjite la 1 milimetru.**

Document care conține date cu caracter personal, protejat de prevederile Regulamentului (UE) nr. 679/2016 și Legii 190/2018

***** Distanţa dintre puncte este formată din segmente cumulate ce sunt mai mici decât valoarea 1 milimetru.**

Neutilizabil în circuitul civil

DATE DESPRE IMOBILUL NR. 744

Oficiul de Cadastru şi Publicitate Imobiliară GIURGIU
Biroul de Cadastru şi Publicitate Imobiliară Giurgiu

A. Partea I. Descrierea imobilului

TEREN Extravilan

Adresa: Jud. Giurgiu

Nr. Crt	Nr cadastral Nr. topografic	Suprafaţa* (mp)	Observaţii / Referinţe
A1		5.000	Sector cadastral:37 Teren neimprejmuit;

B. Partea II. Proprietari şi acte

Inscrieri privitoare la dreptul de proprietate şi alte drepturi reale		Referinţe
/		
Act Administrativ nr. 110206, din 10/02/2005 emis de CJSDPAT GIURGIU;		
B1	Intabulare, drept de PROPRIETATE, dobandit prin Reconstituire, cota actuala 1/1, cota initiala 1/1	A1
	1) **NICULAE GHEORGHE** 2) **NICULAE DUMITRU**	

C. Partea III. SARCINI .

Inscrieri privind dezmembramintele dreptului de proprietate, drepturi reale de garanţie şi sarcini	Referinţe
NU SUNT	

Neutilizabil în circuitul civil

Anexa Nr. 1 La Partea I

Teren

Nr cadastral	Suprafaţa (mp)*	Observaţii / Referinţe
	5.000	

* Suprafaţa este determinată in planul de proiecţie Stereo 70.

DETALII LINIARE IMOBIL

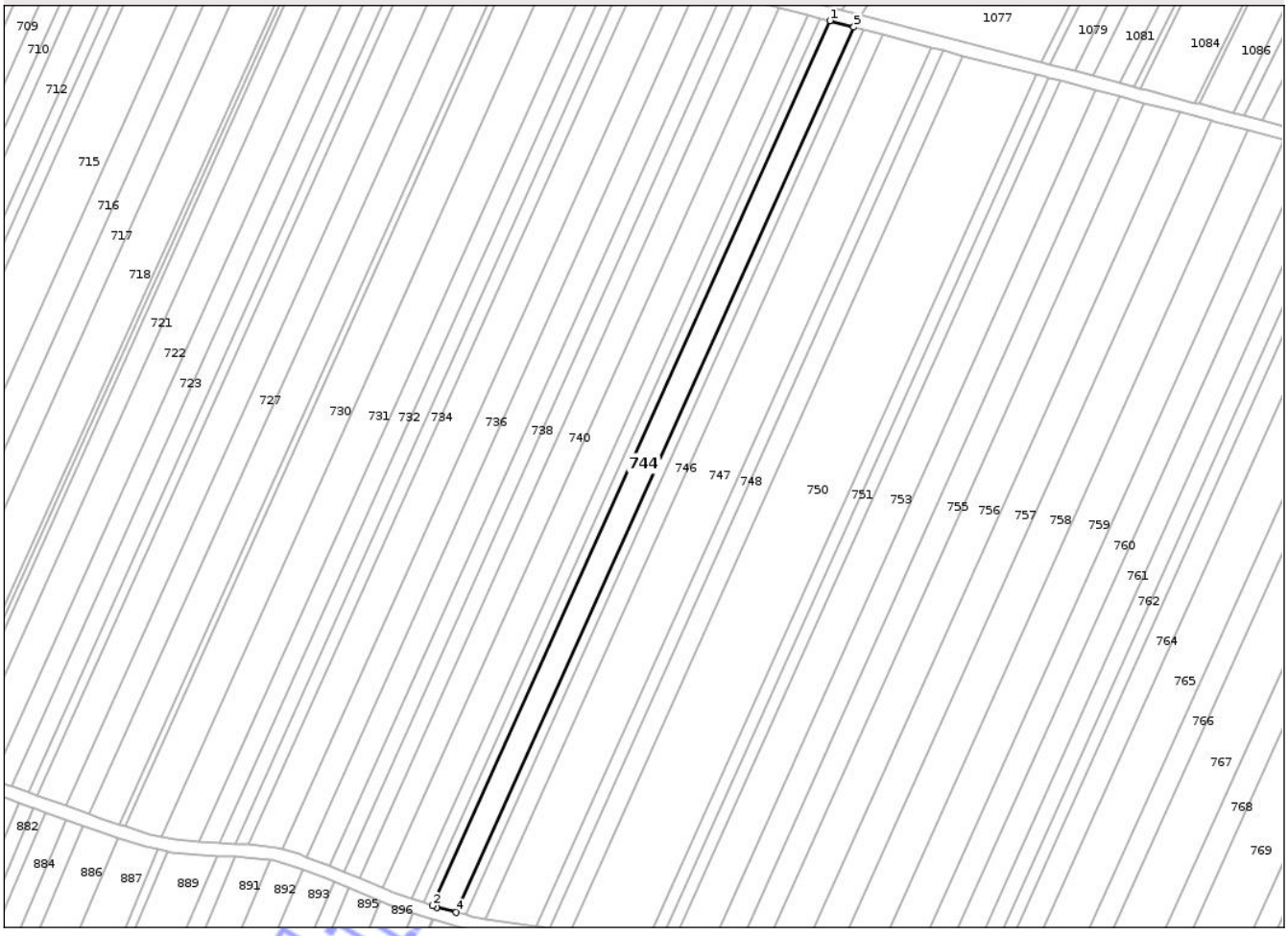

Date referitoare la teren

Crt	Categorie folosință	Intra vilan	Suprafaţa (mp)	Tarla	Parcelă	Nr. topo	Observaţii / Referinţe
1	arabil	NU	5.000	14	62	-	

Lungime Segmente
1) Valorile lungimilor segmentelor sunt obţinute din proiecţie în plan.

Punct început	X / Y	Punct sfârşit	X / Y	Lungime segment (** (m)
1	552.745,577 336.374,682	2	552.563,454 335.969,769	443.986
2	552.563,454 335.969,769	3	552.565,567 335.969,034	2.237
3	552.565,567 335.969,034	4	552.574,405 335.966,672	9.148
4	552.574,405 335.966,672	5	552.756,623 336.371,796	444.217
5	552.756,623 336.371,796	1	552.745,577 336.374,682	11.417

Document care conține date cu caracter personal, protejat de prevederile Regulamentului (UE) nr. 679/2016 și Legii 190/2018

** Lungimile segmentelor sunt determinate în planul de proiecţie Stereo 70 şi sunt rotunjite la 1 milimetru.
*** Distanţa dintre puncte este formată din segmente cumulate ce sunt mai mici decât valoarea 1 milimetru.

Neutilizabil în circuitul civil

DATE DESPRE IMOBILUL NR. 745

Oficiul de Cadastru şi Publicitate Imobiliară GIURGIU
Biroul de Cadastru şi Publicitate Imobiliară Giurgiu

A. Partea I. Descrierea imobilului

TEREN Extravilan

Adresa: Jud. Giurgiu

Nr. Crt	Nr cadastral Nr. topografic	Suprafaţa* (mp)	Observaţii / Referinţe
A1	30681	2.000	Sector cadastral:37 Teren neimprejmuit;

B. Partea II. Proprietari şi acte

Inscrieri privitoare la dreptul de proprietate şi alte drepturi reale		Referinţe
24892 / 17/04/2019		
Act Notarial nr. 843, din 08/04/2019 emis de Tudor Maria Amalia;		
B4	Intabulare, drept de PROPRIETATEtitlu cumparare, dobandit prin Conventie, cota actuala 1/1, cota initiala 1/1	A1
	1) **CZM VASTLAND SRL**, CIF:39731340	

C. Partea III. SARCINI .

Inscrieri privind dezmembramintele dreptului de proprietate, drepturi reale de garanţie şi sarcini	Referinţe
NU SUNT	

Neutilizabil în circuitul civil

Anexa Nr. 1 La Partea I

Teren

Nr cadastral	Suprafaţa (mp)*	Observaţii / Referinţe
30681	2.000	

* Suprafaţa este determinată in planul de proiecţie Stereo 70.

DETALII LINIARE IMOBIL

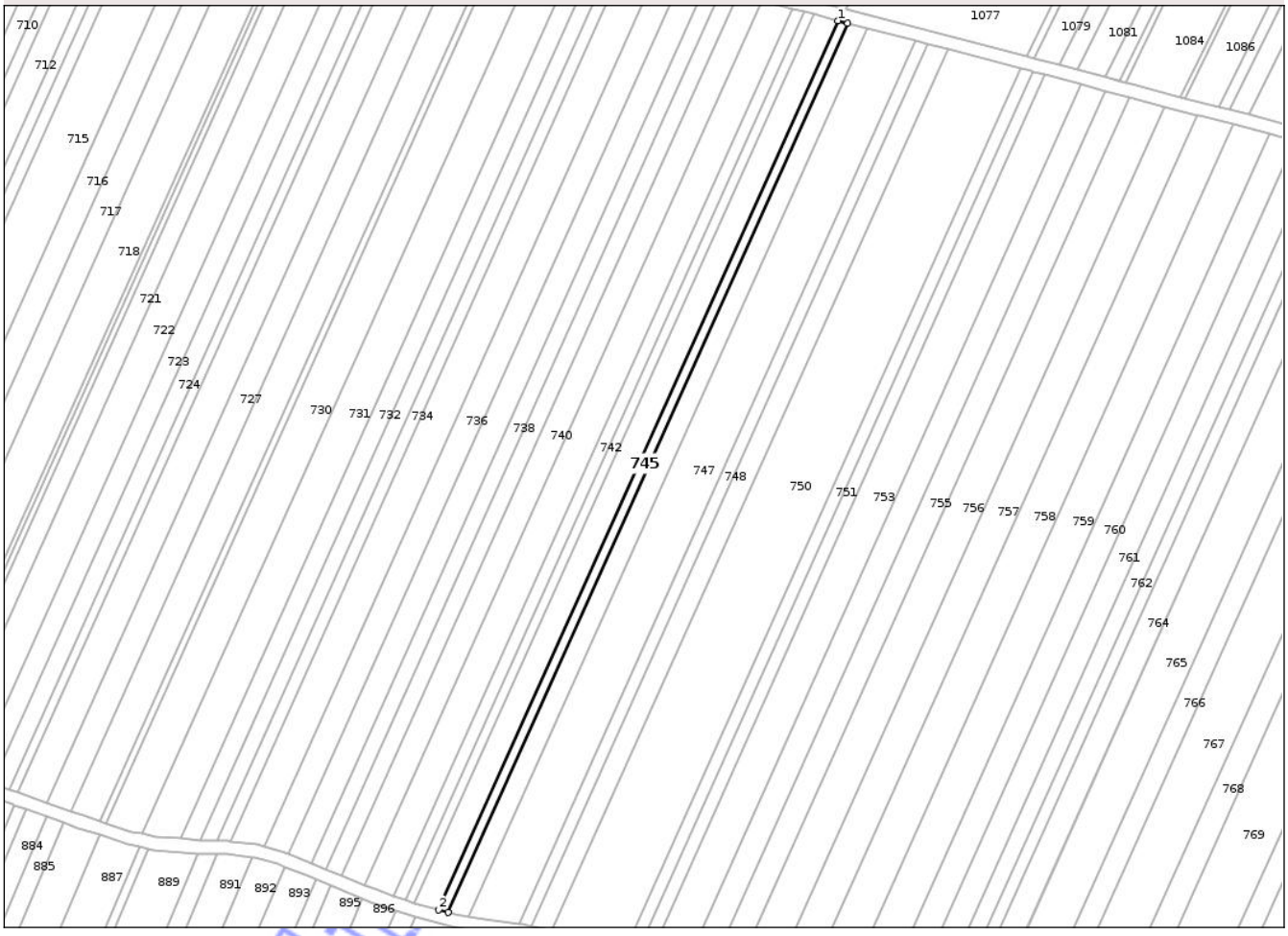

Date referitoare la teren

Crt	Categorie folosință	Intra vilan	Suprafaţa (mp)	Tarla	Parcelă	Nr. topo	Observaţii / Referinţe
1	arabil	NU	2.000	14	62	-	P62 (DIN TP P62/52)

Lungime Segmente
1) Valorile lungimilor segmentelor sunt obţinute din proiecţie în plan.

Punct început	X / Y	Punct sfârşit	X / Y	Lungime segment (** (m)
1	552.756,623 336.371,796	2	552.574,405 335.966,672	444.217
2	552.574,405 335.966,672	3	552.578,812 335.965,495	4.561
3	552.578,812 335.965,495	4	552.761,04 336.370,642	444.242
4	552.761,04 336.370,642	1	552.756,623 336.371,796	4.565

**** Lungimile segmentelor sunt determinate în planul de proiecţie Stereo 70 şi sunt rotunjite la 1 milimetru.**

Document care conține date cu caracter personal, protejat de prevederile Regulamentului (UE) nr. 679/2016 și Legii 190/2018

***** Distanţa dintre puncte este formată din segmente cumulate ce sunt mai mici decât valoarea 1 milimetru.**

Neutilizabil în circuitul civil

DATE DESPRE IMOBILUL NR. 746

Oficiul de Cadastru şi Publicitate Imobiliară GIURGIU
Biroul de Cadastru şi Publicitate Imobiliară Giurgiu

A. Partea I. Descrierea imobilului

TEREN Extravilan

Adresa: Jud. Giurgiu

Nr. Crt	Nr cadastral Nr. topografic	Suprafaţa* (mp)	Observaţii / Referinţe
A1	31383	4.000	Sector cadastral:37 Teren neimprejmuit;

B. Partea II. Proprietari şi acte

Inscrieri privitoare la dreptul de proprietate şi alte drepturi reale		Referinţe
78673 / 27/11/2019		
Act Notarial nr. 3168, din 22/11/2019 emis de Tudor Maria Amalia;		
B2	Intabulare, drept de PROPRIETATEtitlu cumparare, dobandit prin Conventie, cota actuala 1/1, cota initiala 1/1	A1
	1) **CZM VASTLAND SRL**, CIF:39731340	

C. Partea III. SARCINI .

Inscrieri privind dezmembramintele dreptului de proprietate, drepturi reale de garanţie şi sarcini	Referinţe
NU SUNT	

Neutilizabil în circuitul civil

Anexa Nr. 1 La Partea I

Teren

Nr cadastral	Suprafaţa (mp)*	Observaţii / Referinţe
31383	4.000	

* Suprafaţa este determinată in planul de proiecţie Stereo 70.

DETALII LINIARE IMOBIL

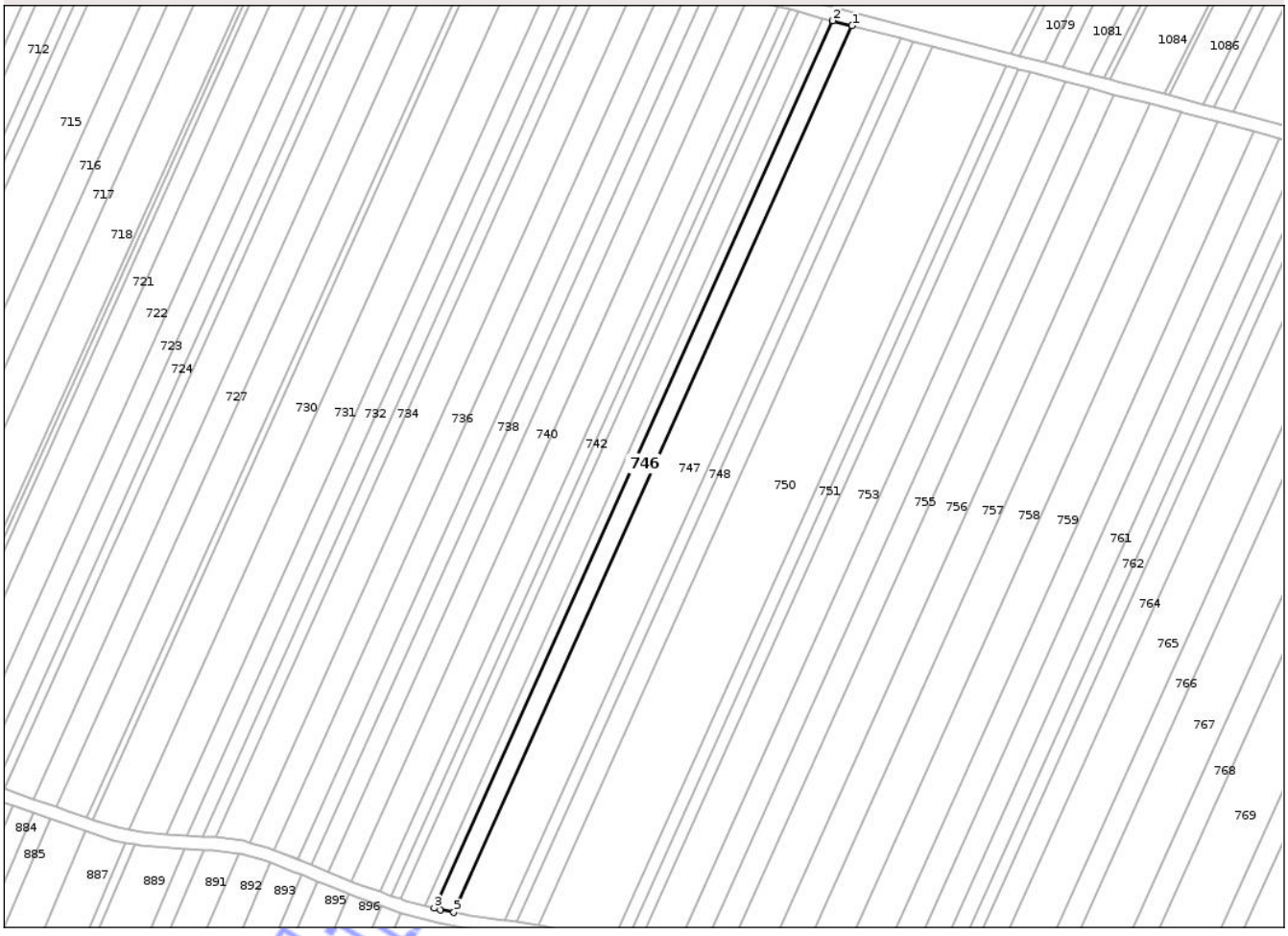

Date referitoare la teren

Crt	Categorie folosință	Intra vilan	Suprafaţa (mp)	Tarla	Parcelă	Nr. topo	Observaţii / Referinţe
1	arabil	NU	4.000	14	62	-	

Lungime Segmente
1) Valorile lungimilor segmentelor sunt obţinute din proiecţie în plan.

Punct început	X / Y	Punct sfârşit	X / Y	Lungime segment (** (m)
1	552.769,878 336.368,333	2	552.761,04 336.370,642	9.135
2	552.761,04 336.370,642	3	552.578,812 335.965,495	444.242
3	552.578,812 335.965,495	4	552.581,828 335.964,689	3.122
4	552.581,828 335.964,689	5	552.587,837 335.963,603	6.106
5	552.587,837 335.963,603	1	552.769,878 336.368,333	443.785

Document care conține date cu caracter personal, protejat de prevederile Regulamentului (UE) nr. 679/2016 și Legii 190/2018

** Lungimile segmentelor sunt determinate în planul de proiecţie Stereo 70 şi sunt rotunjite la 1 milimetru.
*** Distanţa dintre puncte este formată din segmente cumulate ce sunt mai mici decât valoarea 1 milimetru.

Neutilizabil în circuitul civil

DATE DESPRE IMOBILUL NR. 747

Oficiul de Cadastru şi Publicitate Imobiliară GIURGIU
Biroul de Cadastru şi Publicitate Imobiliară Giurgiu

A. Partea I. Descrierea imobilului

TEREN Extravilan

Adresa: Jud. Giurgiu

Nr. Crt	Nr cadastral Nr. topografic	Suprafaţa* (mp)	Observaţii / Referinţe
A1		10.000	Sector cadastral:37 Teren neimprejmuit;

B. Partea II. Proprietari şi acte

Inscrieri privitoare la dreptul de proprietate şi alte drepturi reale		Referinţe
/		
Act Administrativ nr. 51345, din 31/03/1995 emis de CJSDPAT GIURGIU;		
B1	Intabulare, drept de PROPRIETATE, dobandit prin Reconstituire, cota actuala 1/1, cota initiala 1/1	A1
	1) **OANCEA TUDORA** 2) **LUPU DANIELA** 3) **MANEA RADU** 4) **MATEI NICULINA** 5) **RADAN IOANA**	

C. Partea III. SARCINI .

Inscrieri privind dezmembramintele dreptului de proprietate, drepturi reale de garanţie şi sarcini	Referinţe
NU SUNT	

Neutilizabil în circuitul civil

Anexa Nr. 1 La Partea I

Teren

Nr cadastral	Suprafaţa (mp)*	Observaţii / Referinţe
	10.000	

* Suprafaţa este determinată in planul de proiecţie Stereo 70.

DETALII LINIARE IMOBIL

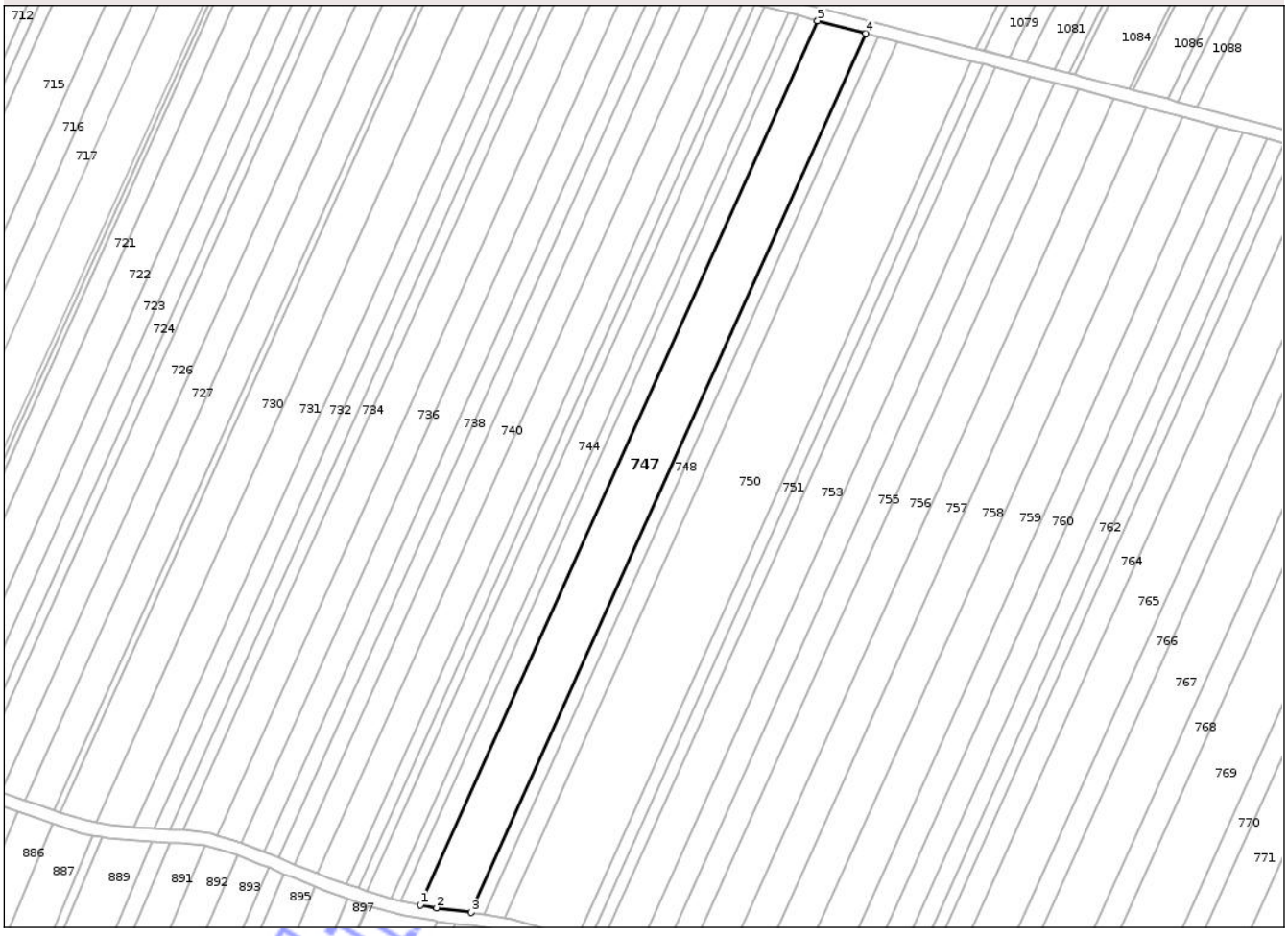

Date referitoare la teren

Crt	Categorie folosință	Intra vilan	Suprafaţa (mp)	Tarla	Parcelă	Nr. topo	Observaţii / Referinţe
1	arabil	NU	10.000	14	62	-	T14 P62 (DIN TP T18 P71)

Lungime Segmente
1) Valorile lungimilor segmentelor sunt obţinute din proiecţie în plan.

Punct început	X / Y	Punct sfârşit	X / Y	Lungime segment (** (m)
1	552.587,837 335.963,603	2	552.595,32 335.962,25	7.604
2	552.595,32 335.962,25	3	552.611,067 335.960,173	15.883
3	552.611,067 335.960,173	4	552.792,046 336.362,541	441.195
4	552.792,046 336.362,541	5	552.769,878 336.368,333	22.912
5	552.769,878 336.368,333	1	552.587,837 335.963,603	443.785

Document care conține date cu caracter personal, protejat de prevederile Regulamentului (UE) nr. 679/2016 și Legii 190/2018

** Lungimile segmentelor sunt determinate în planul de proiecţie Stereo 70 şi sunt rotunjite la 1 milimetru.
*** Distanţa dintre puncte este formată din segmente cumulate ce sunt mai mici decât valoarea 1 milimetru.

Neutilizabil în circuitul civil

DATE DESPRE IMOBILUL NR. 748

Oficiul de Cadastru şi Publicitate Imobiliară GIURGIU
Biroul de Cadastru şi Publicitate Imobiliară Giurgiu

A. Partea I. Descrierea imobilului

TEREN Extravilan

Adresa: Jud. Giurgiu

Nr. Crt	Nr cadastral Nr. topografic	Suprafaţa* (mp)	Observaţii / Referinţe
A1		2.500	Sector cadastral:37 Teren neimprejmuit;

B. Partea II. Proprietari şi acte

Inscrieri privitoare la dreptul de proprietate şi alte drepturi reale		Referinţe
/		
Act Normativ nr. 7, din 13/03/1996 emis de PARLAMENTUL ROMÂNIEI;		
B1	Inscrierea posesiei, drept de PROPRIETATE, dobandit prin Lege, cota actuala 1/1, cota initiala 1/1	A1
	1) **NEIDENTIFICAT NEIDENTIFICAT**, comunitate legala	
B2	Se noteaza mentiuninea proprietar neidentificat	A1

C. Partea III. SARCINI .

Inscrieri privind dezmembramintele dreptului de proprietate, drepturi reale de garanţie şi sarcini	Referinţe
NU SUNT	

Neutilizabil în circuitul civil

Anexa Nr. 1 La Partea I

Teren

Nr cadastral	Suprafaţa (mp)*	Observaţii / Referinţe
	2.500	

* Suprafaţa este determinată in planul de proiecţie Stereo 70.

DETALII LINIARE IMOBIL

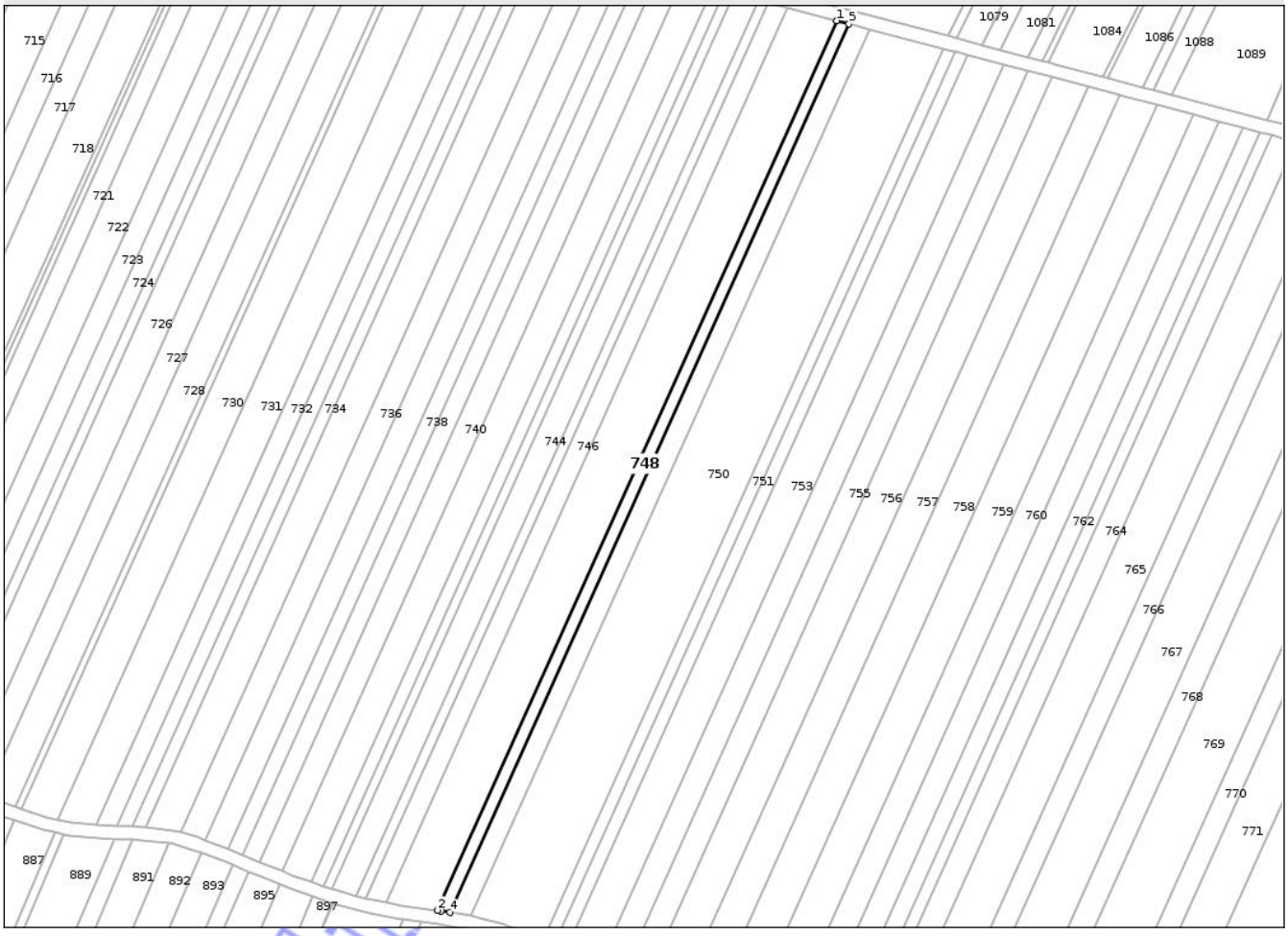

Date referitoare la teren

Crt	Categorie folosință	Intra vilan	Suprafaţa (mp)	Tarla	Parcelă	Nr. topo	Observaţii / Referinţe
1	arabil	NU	2.500	14	62	-	

Lungime Segmente
1) Valorile lungimilor segmentelor sunt obţinute din proiecţie în plan.

Punct început	X / Y	Punct sfârşit	X / Y	Lungime segment (** (m)
1	552.792,046 336.362,541	2	552.611,067 335.960,173	441.195
2	552.611,067 335.960,173	3	552.612,749 335.959,951	1.697
3	552.612,749 335.959,951	4	552.616,867 335.959,243	4.178
4	552.616,867 335.959,243	5	552.797,609 336.361,087	440.62
5	552.797,609 336.361,087	1	552.792,046 336.362,541	5.75

Document care conține date cu caracter personal, protejat de prevederile Regulamentului (UE) nr. 679/2016 și Legii 190/2018

** Lungimile segmentelor sunt determinate în planul de proiecţie Stereo 70 şi sunt rotunjite la 1 milimetru.
*** Distanţa dintre puncte este formată din segmente cumulate ce sunt mai mici decât valoarea 1 milimetru.

Neutilizabil în circuitul civil

DATE DESPRE IMOBILUL NR. 749

Oficiul de Cadastru şi Publicitate Imobiliară GIURGIU
Biroul de Cadastru şi Publicitate Imobiliară Giurgiu

A. Partea I. Descrierea imobilului

TEREN Extravilan

Adresa: Jud. Giurgiu

Nr. Crt	Nr cadastral Nr. topografic	Suprafaţa* (mp)	Observaţii / Referinţe
A1		4.100	Sector cadastral:37 Teren neimprejmuit;

B. Partea II. Proprietari şi acte

Inscrieri privitoare la dreptul de proprietate şi alte drepturi reale		Referinţe
/		
Act Administrativ nr. 102378, din 27/11/2003 emis de CJSDPAT GIURGIU;		
B1	Intabulare, drept de PROPRIETATE, dobandit prin Reconstituire, cota actuala 1/1, cota initiala 1/1	A1
	1) **VASILE DUMITRU**	

C. Partea III. SARCINI .

Inscrieri privind dezmembramintele dreptului de proprietate, drepturi reale de garanţie şi sarcini	Referinţe
NU SUNT	

Neutilizabil în circuitul civil

Anexa Nr. 1 La Partea I

Teren

Nr cadastral	Suprafaţa (mp)*	Observaţii / Referinţe
	4.100	

* Suprafaţa este determinată in planul de proiecţie Stereo 70.

DETALII LINIARE IMOBIL

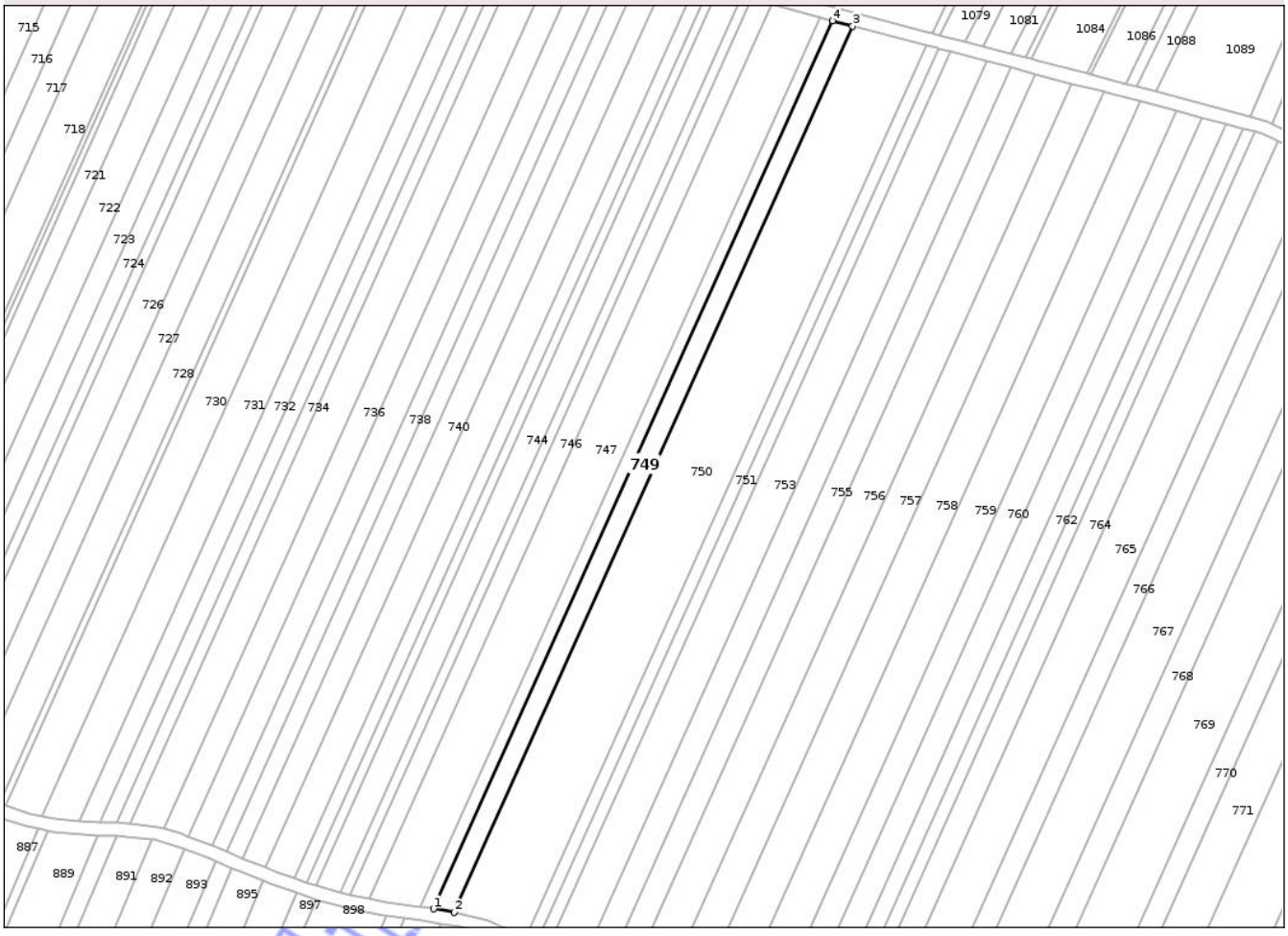

Date referitoare la teren

Crt	Categorie folosință	Intra vilan	Suprafaţa (mp)	Tarla	Parcelă	Nr. topo	Observaţii / Referinţe
1	arabil	NU	4.100	14	62	-	P62 (DIN TP P62/56)

Lungime Segmente
1) Valorile lungimilor segmentelor sunt obţinute din proiecţie în plan.

Punct început	X / Y	Punct sfârşit	X / Y	Lungime segment (** (m)
1	552.616,867 335.959,243	2	552.626,346 335.957,612	9.618
2	552.626,346 335.957,612	3	552.806,748 336.358,7	439.791
3	552.806,748 336.358,7	4	552.797,609 336.361,087	9.446
4	552.797,609 336.361,087	1	552.616,867 335.959,243	440.62

**** Lungimile segmentelor sunt determinate în planul de proiecţie Stereo 70 şi sunt rotunjite la 1 milimetru.**

Document care conține date cu caracter personal, protejat de prevederile Regulamentului (UE) nr. 679/2016 și Legii 190/2018

***** Distanţa dintre puncte este formată din segmente cumulate ce sunt mai mici decât valoarea 1 milimetru.**

Neutilizabil în circuitul civil

DATE DESPRE IMOBILUL NR. 750

Oficiul de Cadastru şi Publicitate Imobiliară GIURGIU
Biroul de Cadastru şi Publicitate Imobiliară Giurgiu

A. Partea I. Descrierea imobilului

TEREN Extravilan

Adresa: Jud. Giurgiu

Nr. Crt	Nr cadastral Nr. topografic	Suprafaţa* (mp)	Observaţii / Referinţe
A1		15.000	Sector cadastral:37 Teren neimprejmuit;

B. Partea II. Proprietari şi acte

Inscrieri privitoare la dreptul de proprietate şi alte drepturi reale		Referinţe
/		
Act Administrativ nr. 98139, din 30/11/2002 emis de CJSDPAT GIURGIU;		
B1	Intabulare, drept de PROPRIETATE, dobandit prin Reconstituire, cota actuala 1/1, cota initiala 1/1	A1
	1) **BULACU FLORICA** 2) **SZABO NICULINA**	

C. Partea III. SARCINI .

Inscrieri privind dezmembramintele dreptului de proprietate, drepturi reale de garanţie şi sarcini	Referinţe
NU SUNT	

Neutilizabil în circuitul civil

Anexa Nr. 1 La Partea I

Teren

Nr cadastral	Suprafaţa (mp)*	Observaţii / Referinţe
	15.000	

* Suprafaţa este determinată in planul de proiecţie Stereo 70.

DETALII LINIARE IMOBIL

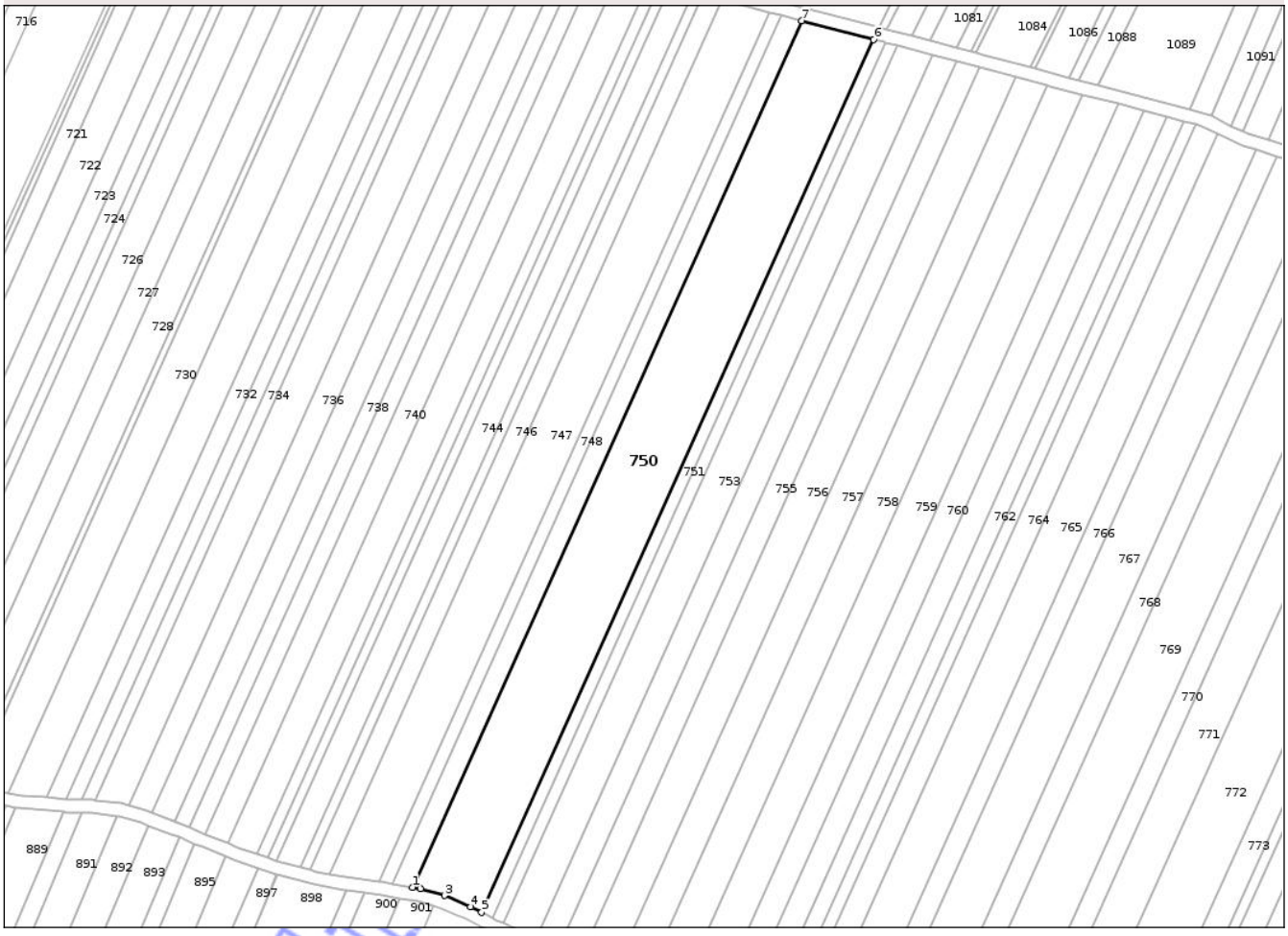

Date referitoare la teren

Crt	Categorie folosință	Intra vilan	Suprafaţa (mp)	Tarla	Parcelă	Nr. topo	Observaţii / Referinţe
1	arabil	NU	15.000	14	62	-	T14 P62 (DIN TP T18 P71/51)

Lungime Segmente
1) Valorile lungimilor segmentelor sunt obţinute din proiecţie în plan.

Punct început	X / Y	Punct sfârşit	X / Y	Lungime segment (** (m)
1	552.626,346 335.957,612	2	552.630,102 335.956,966	3.811
2	552.630,102 335.956,966	3	552.641,213 335.953,71	11.578
3	552.641,213 335.953,71	4	552.653,302 335.948,522	13.155
4	552.653,302 335.948,522	5	552.658,431 335.945,943	5.741
5	552.658,431 335.945,943	6	552.840,156 336.349,971	443.015

Document care conține date cu caracter personal, protejat de prevederile Regulamentului (UE) nr. 679/2016 și Legii 190/2018

Punct început	X / Y	Punct sfârşit	X / Y	Lungime segment (** (m)
6	552.840,156 336.349,971	7	552.806,748 336.358,7	34.53
7	552.806,748 336.358,7	1	552.626,346 335.957,612	439.791

** Lungimile segmentelor sunt determinate în planul de proiecţie Stereo 70 şi sunt rotunjite la 1 milimetru.
*** Distanţa dintre puncte este formată din segmente cumulate ce sunt mai mici decât valoarea 1 milimetru.

Neutilizabil în circuitul civil

DATE DESPRE IMOBILUL NR. 751

Oficiul de Cadastru şi Publicitate Imobiliară GIURGIU
Biroul de Cadastru şi Publicitate Imobiliară Giurgiu

A. Partea I. Descrierea imobilului

TEREN Extravilan
Adresa: Jud. Giurgiu

Nr. Crt	Nr cadastral Nr. topografic	Suprafaţa* (mp)	Observaţii / Referinţe
A1		2.500	Sector cadastral:37 Teren neimprejmuit;

B. Partea II. Proprietari şi acte

Inscrieri privitoare la dreptul de proprietate şi alte drepturi reale		Referinţe
/		
Act Administrativ nr. 51351, din 03/04/1995 emis de CJSDPAT GIURGIU;		
B1	Intabulare, drept de PROPRIETATE, dobandit prin Reconstituire, cota actuala 1/1, cota initiala 1/1	A1
	1) **ANDREI MARIN**	

C. Partea III. SARCINI .

Inscrieri privind dezmembramintele dreptului de proprietate, drepturi reale de garanţie şi sarcini	Referinţe
NU SUNT	

Neutilizabil în circuitul civil

Anexa Nr. 1 La Partea I

Teren

Nr cadastral	Suprafaţa (mp)*	Observaţii / Referinţe
	2.500	

* Suprafaţa este determinată in planul de proiecţie Stereo 70.

DETALII LINIARE IMOBIL

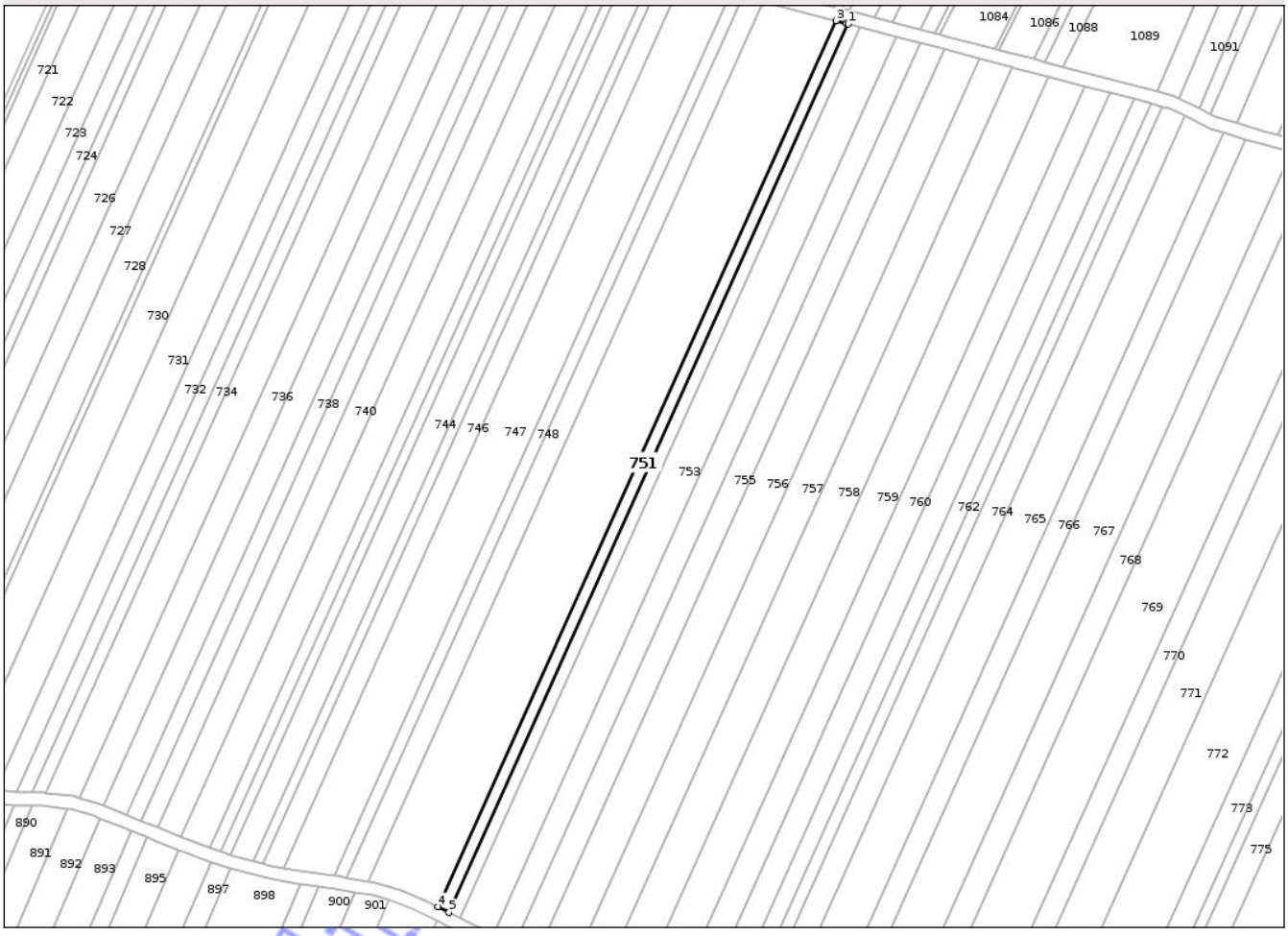

Date referitoare la teren

Crt	Categorie folosință	Intra vilan	Suprafaţa (mp)	Tarla	Parcelă	Nr. topo	Observaţii / Referinţe
1	arabil	NU	2.500	14	62	-	

Lungime Segmente
1) Valorile lungimilor segmentelor sunt obţinute din proiecţie în plan.

Punct început	X / Y	Punct sfârşit	X / Y	Lungime segment (** (m)
1	552.845,685 336.348,525	2	552.844,85 336.348,745	0.863
2	552.844,85 336.348,745	3	552.840,156 336.349,971	4.851
3	552.840,156 336.349,971	4	552.658,431 335.945,943	443.015
4	552.658,431 335.945,943	5	552.663,47 335.943,409	5.64
5	552.663,47 335.943,409	1	552.845,685 336.348,525	444.209

Document care conține date cu caracter personal, protejat de prevederile Regulamentului (UE) nr. 679/2016 și Legii 190/2018

** Lungimile segmentelor sunt determinate în planul de proiecţie Stereo 70 şi sunt rotunjite la 1 milimetru.
*** Distanţa dintre puncte este formată din segmente cumulate ce sunt mai mici decât valoarea 1 milimetru.

Neutilizabil în circuitul civil

DATE DESPRE IMOBILUL NR. 752

Oficiul de Cadastru şi Publicitate Imobiliară GIURGIU
Biroul de Cadastru şi Publicitate Imobiliară Giurgiu

A. Partea I. Descrierea imobilului

TEREN Extravilan

Adresa: Jud. Giurgiu

Nr. Crt	Nr cadastral Nr. topografic	Suprafaţa* (mp)	Observaţii / Referinţe
A1		2.500	Sector cadastral:37 Teren neimprejmuit;

B. Partea II. Proprietari şi acte

Inscrieri privitoare la dreptul de proprietate şi alte drepturi reale		Referinţe
/		
Act Administrativ nr. 4341, din 15/01/1993 emis de CJSDPAT GIURGIU;		
B1	Intabulare, drept de PROPRIETATE, dobandit prin Reconstituire, cota actuala 1/1, cota initiala 1/1	A1
	1) **RADU A. TUDOR**	

C. Partea III. SARCINI .

Inscrieri privind dezmembramintele dreptului de proprietate, drepturi reale de garanţie şi sarcini	Referinţe
NU SUNT	

Neutilizabil în circuitul civil

Anexa Nr. 1 La Partea I

Teren

Nr cadastral	Suprafaţa (mp)*	Observaţii / Referinţe
	2.500	

* Suprafaţa este determinată in planul de proiecţie Stereo 70.

DETALII LINIARE IMOBIL

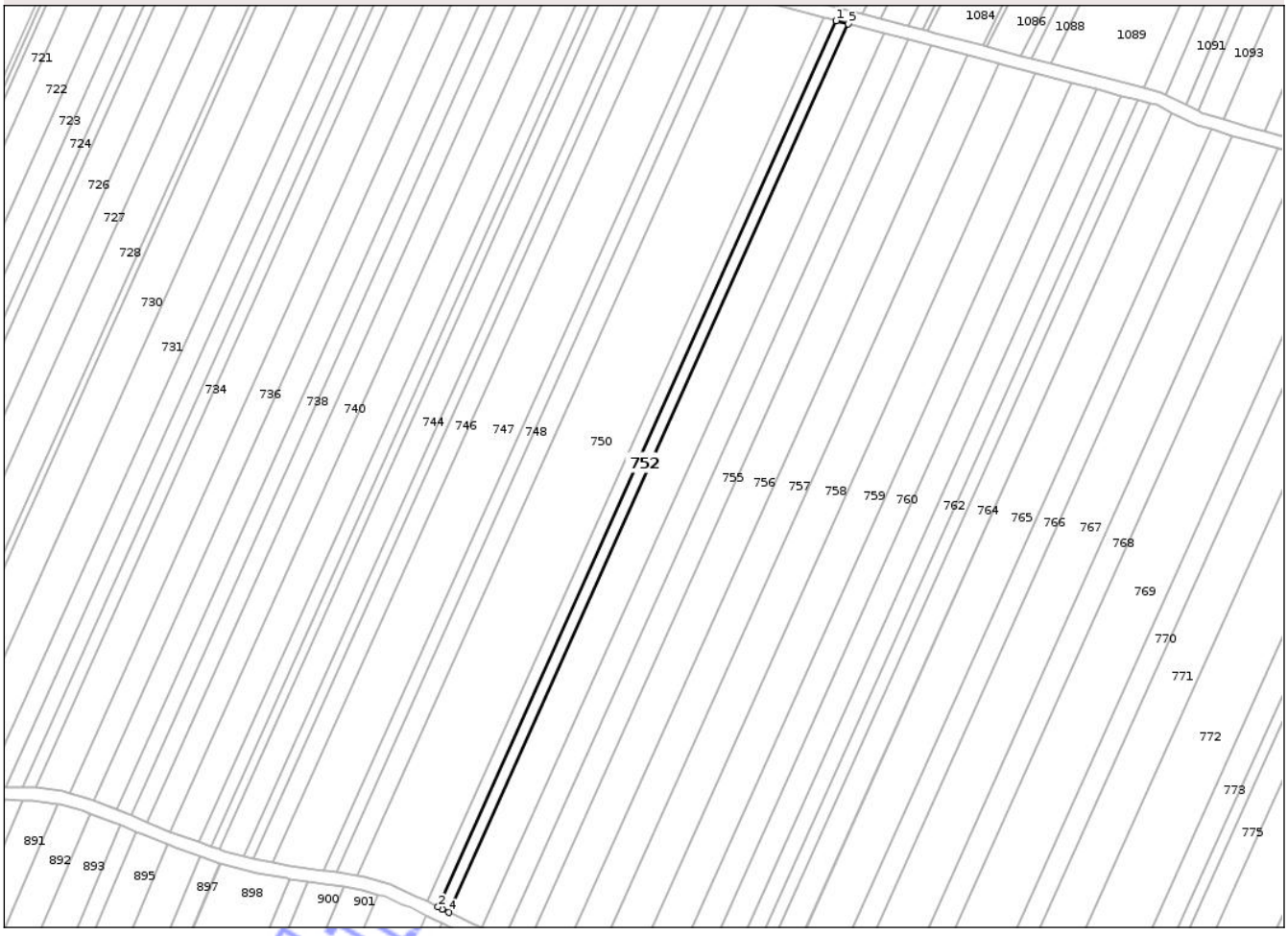

Date referitoare la teren

Crt	Categorie folosință	Intra vilan	Suprafaţa (mp)	Tarla	Parcelă	Nr. topo	Observaţii / Referinţe
1	arabil	NU	2.500	14	62	-	T14 P62 (DIN TP T18 P71)

Lungime Segmente
1) Valorile lungimilor segmentelor sunt obţinute din proiecţie în plan.

Punct început	X / Y	Punct sfârşit	X / Y	Lungime segment (** (m)
1	552.845,685 336.348,525	2	552.663,47 335.943,409	444.209
2	552.663,47 335.943,409	3	552.665,368 335.942,455	2.124
3	552.665,368 335.942,455	4	552.668,508 335.940,906	3.501
4	552.668,508 335.940,906	5	552.851,196 336.347,076	445.364
5	552.851,196 336.347,076	1	552.845,685 336.348,525	5.698

Document care conține date cu caracter personal, protejat de prevederile Regulamentului (UE) nr. 679/2016 și Legii 190/2018

** Lungimile segmentelor sunt determinate în planul de proiecţie Stereo 70 şi sunt rotunjite la 1 milimetru.
*** Distanţa dintre puncte este formată din segmente cumulate ce sunt mai mici decât valoarea 1 milimetru.

Neutilizabil în circuitul civil

DATE DESPRE IMOBILUL NR. 753

Oficiul de Cadastru şi Publicitate Imobiliară GIURGIU
Biroul de Cadastru şi Publicitate Imobiliară Giurgiu

A. Partea I. Descrierea imobilului

TEREN Extravilan

Adresa: Jud. Giurgiu

Nr. Crt	Nr cadastral Nr. topografic	Suprafaţa* (mp)	Observaţii / Referinţe
A1		7.500	Sector cadastral:37 Teren neimprejmuit;

B. Partea II. Proprietari şi acte

Inscrieri privitoare la dreptul de proprietate şi alte drepturi reale		Referinţe
/		
Act Administrativ nr. 103521, din 31/03/2004 emis de CJSDPAT GIURGIU;		
B1	Intabulare, drept de PROPRIETATE, dobandit prin Reconstituire, cota actuala 1/1, cota initiala 1/1	A1
	1) **RADAN ELENA** 2) **RADAN DUMITRU**	

C. Partea III. SARCINI .

Inscrieri privind dezmembramintele dreptului de proprietate, drepturi reale de garanţie şi sarcini	Referinţe
NU SUNT	

Neutilizabil în circuitul civil

Anexa Nr. 1 La Partea I

Teren

Nr cadastral	Suprafaţa (mp)*	Observaţii / Referinţe
	7.500	

* Suprafaţa este determinată in planul de proiecţie Stereo 70.

DETALII LINIARE IMOBIL

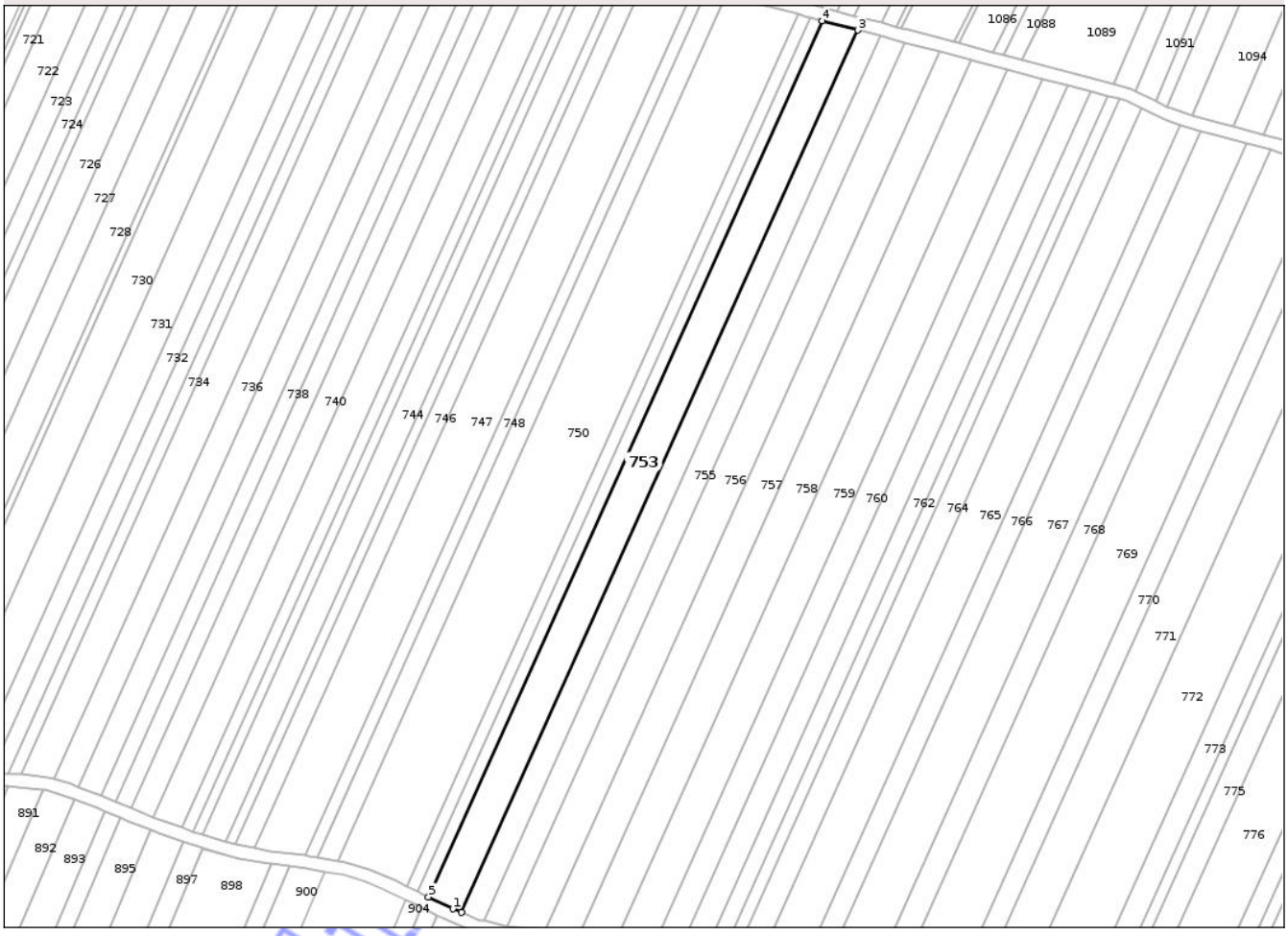

Date referitoare la teren

Crt	Categorie folosință	Intra vilan	Suprafaţa (mp)	Tarla	Parcelă	Nr. topo	Observaţii / Referinţe
1	arabil	NU	7.500	14	62	-	P62 (DIN TP P62/61)

Lungime Segmente
1) Valorile lungimilor segmentelor sunt obţinute din proiecţie în plan.

Punct început	X / Y	Punct sfârşit	X / Y	Lungime segment (** (m)
1	552.679,776 335.935,346	2	552.683,68 335.933,739	4.222
2	552.683,68 335.933,739	3	552.867,646 336.342,749	448.478
3	552.867,646 336.342,749	4	552.851,196 336.347,076	17.01
4	552.851,196 336.347,076	5	552.668,508 335.940,906	445.364
5	552.668,508 335.940,906	1	552.679,776 335.935,346	12.565

Document care conține date cu caracter personal, protejat de prevederile Regulamentului (UE) nr. 679/2016 și Legii 190/2018

** Lungimile segmentelor sunt determinate în planul de proiecţie Stereo 70 şi sunt rotunjite la 1 milimetru.
*** Distanţa dintre puncte este formată din segmente cumulate ce sunt mai mici decât valoarea 1 milimetru.

Neutilizabil în circuitul civil

DATE DESPRE IMOBILUL NR. 754

Oficiul de Cadastru şi Publicitate Imobiliară GIURGIU
Biroul de Cadastru şi Publicitate Imobiliară Giurgiu

A. Partea I. Descrierea imobilului

TEREN Extravilan

Adresa: Jud. Giurgiu

Nr. Crt	Nr cadastral Nr. topografic	Suprafaţa* (mp)	Observaţii / Referinţe
A1		5.000	Sector cadastral:37 Teren neimprejmuit;

B. Partea II. Proprietari şi acte

Inscrieri privitoare la dreptul de proprietate şi alte drepturi reale		Referinţe
/		
Act Administrativ nr. 49724, din 11/01/1995 emis de CJSDPAT GIURGIU;		
B1	Intabulare, drept de PROPRIETATE, dobandit prin Reconstituire, cota actuala 1/1, cota initiala 1/1	A1
	1) **MANEA M. STEFANA** 2) **TITA NICULINA**	

C. Partea III. SARCINI .

Inscrieri privind dezmembramintele dreptului de proprietate, drepturi reale de garanţie şi sarcini	Referinţe
NU SUNT	

Neutilizabil în circuitul civil

Anexa Nr. 1 La Partea I

Teren

Nr cadastral	Suprafaţa (mp)*	Observaţii / Referinţe
	5.000	

* Suprafaţa este determinată in planul de proiecţie Stereo 70.

DETALII LINIARE IMOBIL

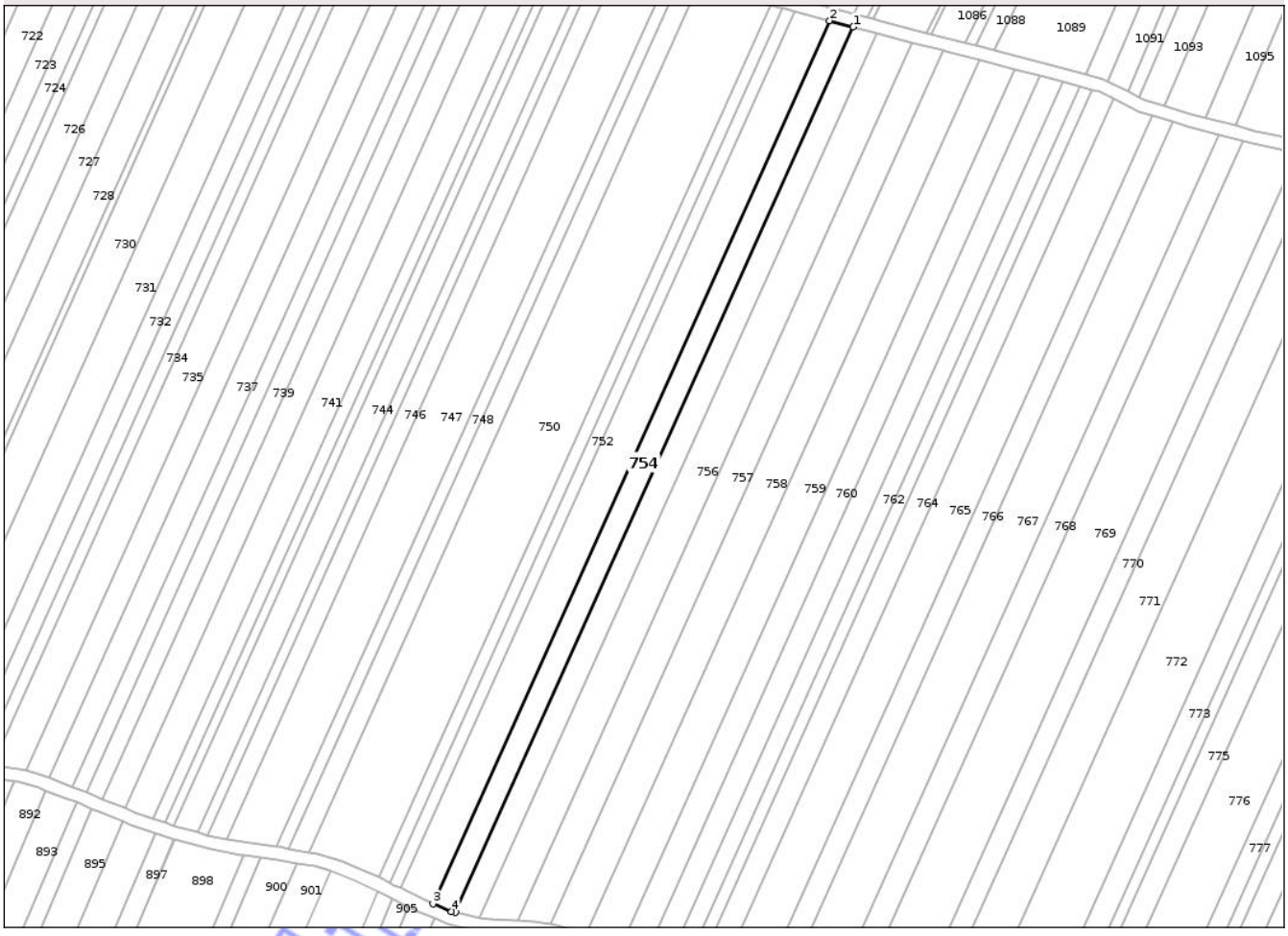

Date referitoare la teren

Crt	Categorie folosință	Intra vilan	Suprafaţa (mp)	Tarla	Parcelă	Nr. topo	Observaţii / Referinţe
1	arabil	NU	5.000	14	62	-	

Lungime Segmente
1) Valorile lungimilor segmentelor sunt obţinute din proiecţie în plan.

Punct început	X / Y	Punct sfârşit	X / Y	Lungime segment (** (m)
1	552.878,56 336.339,878	2	552.867,646 336.342,749	11.285
2	552.867,646 336.342,749	3	552.683,68 335.933,739	448.478
3	552.683,68 335.933,739	4	552.692,287 335.930,196	9.308
4	552.692,287 335.930,196	5	552.694,082 335.929,73	1.855
5	552.694,082 335.929,73	1	552.878,56 336.339,878	449.726

Document care conține date cu caracter personal, protejat de prevederile Regulamentului (UE) nr. 679/2016 și Legii 190/2018

** Lungimile segmentelor sunt determinate în planul de proiecţie Stereo 70 şi sunt rotunjite la 1 milimetru.
*** Distanţa dintre puncte este formată din segmente cumulate ce sunt mai mici decât valoarea 1 milimetru.

Neutilizabil în circuitul civil

DATE DESPRE IMOBILUL NR. 755

Oficiul de Cadastru şi Publicitate Imobiliară GIURGIU
Biroul de Cadastru şi Publicitate Imobiliară Giurgiu

A. Partea I. Descrierea imobilului

TEREN Extravilan

Adresa: Jud. Giurgiu

Nr. Crt	Nr cadastral Nr. topografic	Suprafaţa* (mp)	Observaţii / Referinţe
A1		5.000	Sector cadastral:37 Teren neimprejmuit;

B. Partea II. Proprietari şi acte

Inscrieri privitoare la dreptul de proprietate şi alte drepturi reale		Referinţe
/		
Act Administrativ nr. 49789, din 01/02/1995 emis de CJSDPAT GIURGIU;		
B1	Intabulare, drept de PROPRIETATE, dobandit prin Reconstituire, cota actuala 1/1, cota initiala 1/1	A1
	1) **TITA CRISIA**	

C. Partea III. SARCINI .

Inscrieri privind dezmembramintele dreptului de proprietate, drepturi reale de garanţie şi sarcini	Referinţe
NU SUNT	

Neutilizabil în circuitul civil

Anexa Nr. 1 La Partea I

Teren

Nr cadastral	Suprafaţa (mp)*	Observaţii / Referinţe
	5.000	

* Suprafaţa este determinată in planul de proiecţie Stereo 70.

DETALII LINIARE IMOBIL

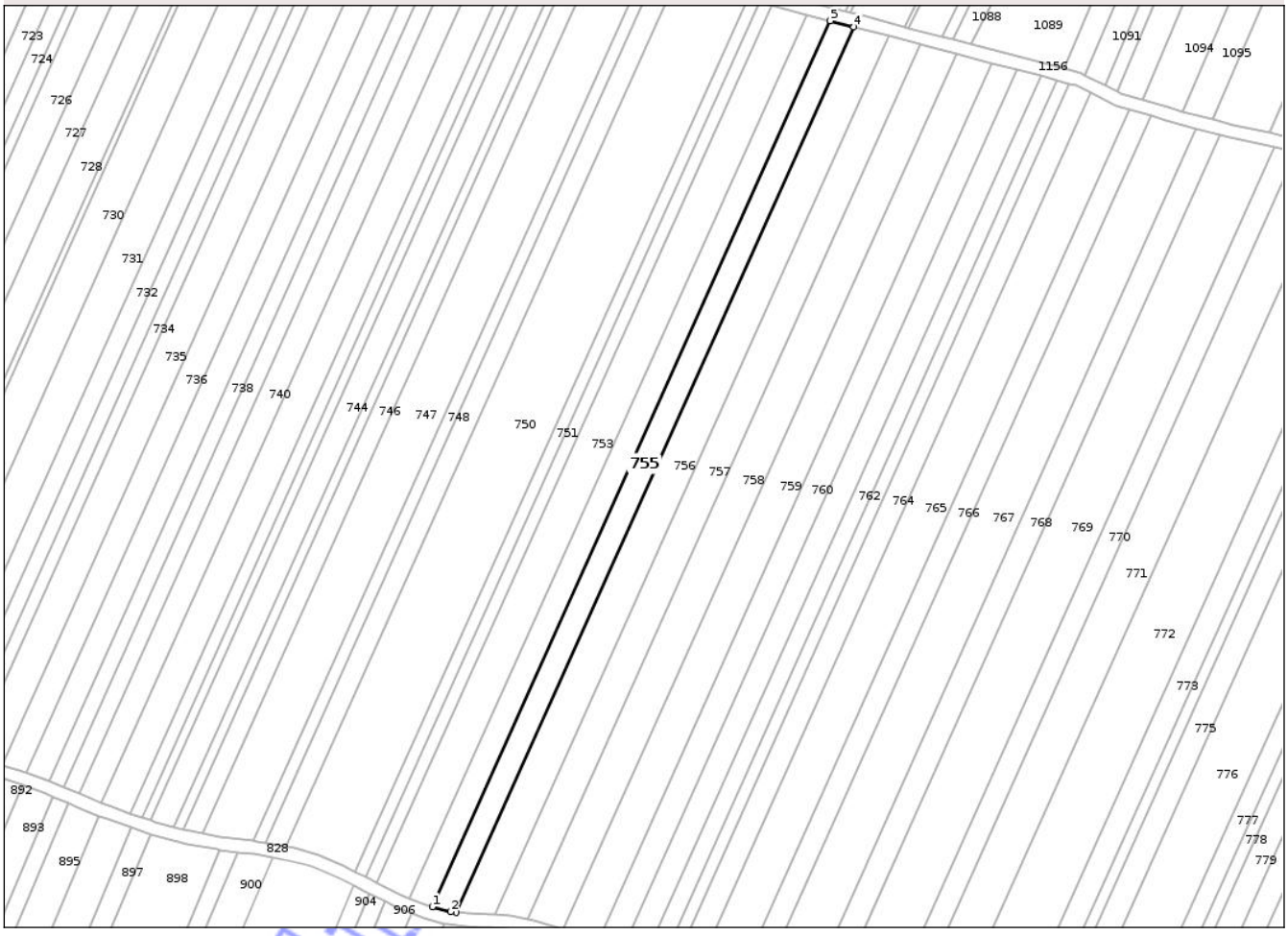

Date referitoare la teren

Crt	Categorie folosință	Intra vilan	Suprafaţa (mp)	Tarla	Parcelă	Nr. topo	Observaţii / Referinţe
1	arabil	NU	5.000	14	62	-	T14 P62 (DIN TP T71 P18)

Lungime Segmente
1) Valorile lungimilor segmentelor sunt obţinute din proiecţie în plan.

Punct început	X / Y	Punct sfârşit	X / Y	Lungime segment (** (m)
1	552.694,082 335.929,73	2	552.702,692 335.927,497	8.895
2	552.702,692 335.927,497	3	552.705,139 335.927,205	2.464
3	552.705,139 335.927,205	4	552.889,462 336.337,011	449.351
4	552.889,462 336.337,011	5	552.878,56 336.339,878	11.273
5	552.878,56 336.339,878	1	552.694,082 335.929,73	449.726

Document care conține date cu caracter personal, protejat de prevederile Regulamentului (UE) nr. 679/2016 și Legii 190/2018

** Lungimile segmentelor sunt determinate în planul de proiecţie Stereo 70 şi sunt rotunjite la 1 milimetru.
*** Distanţa dintre puncte este formată din segmente cumulate ce sunt mai mici decât valoarea 1 milimetru.

Neutilizabil în circuitul civil

DATE DESPRE IMOBILUL NR. 757

Oficiul de Cadastru şi Publicitate Imobiliară GIURGIU
Biroul de Cadastru şi Publicitate Imobiliară Giurgiu

A. Partea I. Descrierea imobilului

TEREN Extravilan

Adresa: Jud. Giurgiu

Nr. Crt	Nr cadastral Nr. topografic	Suprafaţa* (mp)	Observaţii / Referinţe
A1		6.600	Sector cadastral:37 Teren neimprejmuit;

B. Partea II. Proprietari şi acte

Inscrieri privitoare la dreptul de proprietate şi alte drepturi reale		Referinţe
/		
Act Administrativ nr. 4389, din 29/04/1993 emis de CJSDPAT GIURGIU;		
B1	Intabulare, drept de PROPRIETATE, dobandit prin Reconstituire, cota actuala 1/1, cota initiala 1/1	A1
	1) **POPESCU MIRCEA** 2) **POPESCU BUCUR**	

C. Partea III. SARCINI .

Inscrieri privind dezmembramintele dreptului de proprietate, drepturi reale de garanţie şi sarcini	Referinţe
NU SUNT	

Neutilizabil în circuitul civil

Anexa Nr. 1 La Partea I

Teren

Nr cadastral	Suprafaţa (mp)*	Observaţii / Referinţe
	6.600	

* Suprafaţa este determinată in planul de proiecţie Stereo 70.

DETALII LINIARE IMOBIL

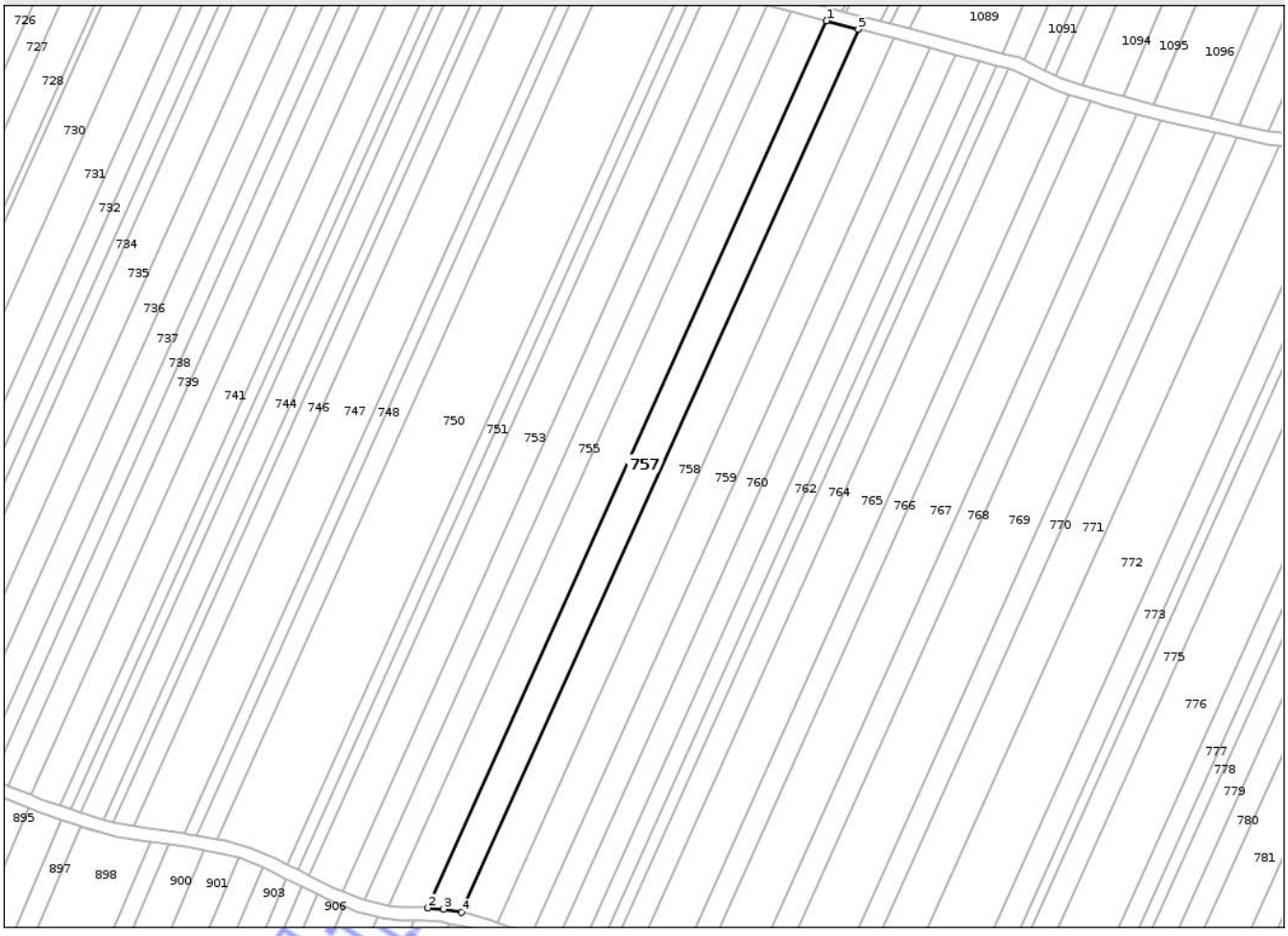

Date referitoare la teren

Crt	Categorie folosință	Intra vilan	Suprafaţa (mp)	Tarla	Parcelă	Nr. topo	Observaţii / Referinţe
1	arabil	NU	6.600	14	62	-	T14 P62 (DIN TP T18 P71)

Lungime Segmente
1) Valorile lungimilor segmentelor sunt obţinute din proiecţie în plan.

Punct început	X / Y	Punct sfârşit	X / Y	Lungime segment (** (m)
1	552.905,887 336.332,69	2	552.723,011 335.926,103	445.821
2	552.723,011 335.926,103	3	552.730,206 335.925,558	7.216
3	552.730,206 335.925,558	4	552.738,369 335.924,062	8.299
4	552.738,369 335.924,062	5	552.920,441 336.328,862	443.862
5	552.920,441 336.328,862	1	552.905,887 336.332,69	15.049

Document care conține date cu caracter personal, protejat de prevederile Regulamentului (UE) nr. 679/2016 și Legii 190/2018

** Lungimile segmentelor sunt determinate în planul de proiecţie Stereo 70 şi sunt rotunjite la 1 milimetru.
*** Distanţa dintre puncte este formată din segmente cumulate ce sunt mai mici decât valoarea 1 milimetru.

Neutilizabil în circuitul civil

DATE DESPRE IMOBILUL NR. 758

Oficiul de Cadastru şi Publicitate Imobiliară GIURGIU
Biroul de Cadastru şi Publicitate Imobiliară Giurgiu

A. Partea I. Descrierea imobilului

TEREN Extravilan
Adresa: Jud. Giurgiu

Nr. Crt	Nr cadastral Nr. topografic	Suprafaţa* (mp)	Observaţii / Referinţe
A1		7.500	Sector cadastral:37 Teren neimprejmuit;

B. Partea II. Proprietari şi acte

Inscrieri privitoare la dreptul de proprietate şi alte drepturi reale		Referinţe
/		
Act Administrativ nr. 33323, din 09/12/1993 emis de CJSDPAT GIURGIU;		
B1	Intabulare, drept de PROPRIETATE, dobandit prin Reconstituire, cota actuala 1/1, cota initiala 1/1	A1
	1) **MATACHE GHEORGHE**	

C. Partea III. SARCINI .

Inscrieri privind dezmembramintele dreptului de proprietate, drepturi reale de garanţie şi sarcini	Referinţe
NU SUNT	

Neutilizabil în circuitul civil

Anexa Nr. 1 La Partea I

Teren

Nr cadastral	Suprafaţa (mp)*	Observaţii / Referinţe
	7.500	

* Suprafaţa este determinată in planul de proiecţie Stereo 70.

DETALII LINIARE IMOBIL

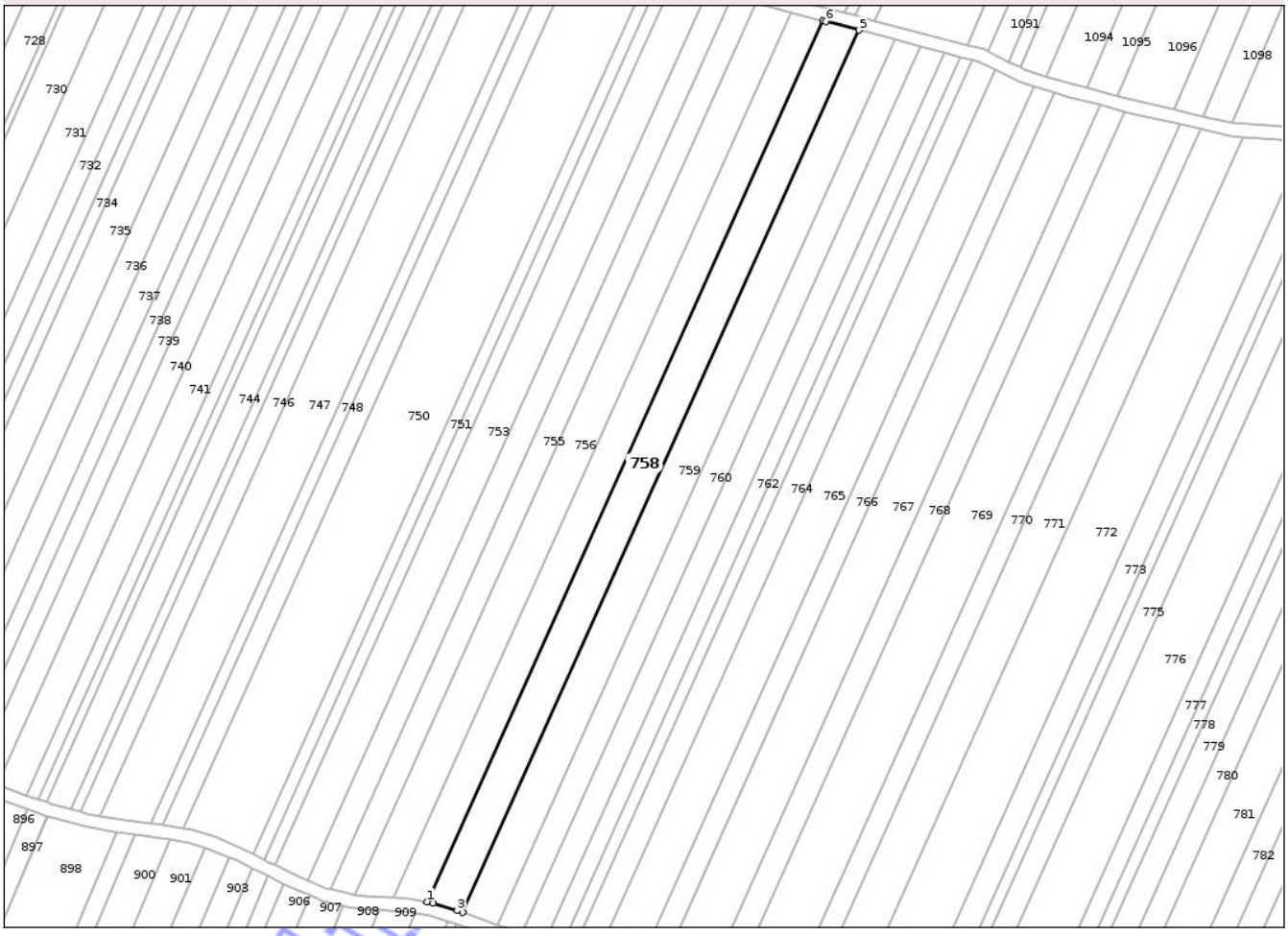

Date referitoare la teren

Crt	Categorie folosință	Intra vilan	Suprafaţa (mp)	Tarla	Parcelă	Nr. topo	Observaţii / Referinţe
1	arabil	NU	7.500	14	62	-	T14 P62 (DIN TP T18 P71)

Lungime Segmente
1) Valorile lungimilor segmentelor sunt obţinute din proiecţie în plan.

Punct început	X / Y	Punct sfârşit	X / Y	Lungime segment (** (m)
1	552.738,369 335.924,062	2	552.741,192 335.923,545	2.87
2	552.741,192 335.923,545	3	552.752,215 335.920,118	11.543
3	552.752,215 335.920,118	4	552.754,722 335.919,235	2.658
4	552.754,722 335.919,235	5	552.937,01 336.324,514	444.387
5	552.937,01 336.324,514	6	552.921,768 336.328,513	15.758

Document care conține date cu caracter personal, protejat de prevederile Regulamentului (UE) nr. 679/2016 și Legii 190/2018

Punct început	X / Y	Punct sfârşit	X / Y	Lungime segment (** (m)
6	552.921,768 336.328,513	7	552.920,441 336.328,862	1.372
7	552.920,441 336.328,862	1	552.738,369 335.924,062	443.862

** Lungimile segmentelor sunt determinate în planul de proiecţie Stereo 70 şi sunt rotunjite la 1 milimetru.
*** Distanţa dintre puncte este formată din segmente cumulate ce sunt mai mici decât valoarea 1 milimetru.

Neutilizabil în circuitul civil

DATE DESPRE IMOBILUL NR. 759

Oficiul de Cadastru şi Publicitate Imobiliară GIURGIU
Biroul de Cadastru şi Publicitate Imobiliară Giurgiu

A. Partea I. Descrierea imobilului

TEREN Extravilan

Adresa: Jud. Giurgiu

Nr. Crt	Nr cadastral Nr. topografic	Suprafaţa* (mp)	Observaţii / Referinţe
A1		7.500	Sector cadastral:37 Teren neimprejmuit;

B. Partea II. Proprietari şi acte

Inscrieri privitoare la dreptul de proprietate şi alte drepturi reale		Referinţe
/		
Act Administrativ nr. 9729, din 04/08/1993 emis de CJSDPAT GIURGIU;		
B1	Intabulare, drept de PROPRIETATE, dobandit prin Reconstituire, cota actuala 1/1, cota initiala 1/1	A1
	1) **COSTACHE GHEORGHITA** 2) **DICA IAMANDI** 3) **ANDREI ANICA**	

C. Partea III. SARCINI .

Inscrieri privind dezmembramintele dreptului de proprietate, drepturi reale de garanţie şi sarcini	Referinţe
NU SUNT	

Neutilizabil în circuitul civil

Anexa Nr. 1 La Partea I

Teren

Nr cadastral	Suprafaţa (mp)*	Observaţii / Referinţe
	7.500	

* Suprafaţa este determinată in planul de proiecţie Stereo 70.

DETALII LINIARE IMOBIL

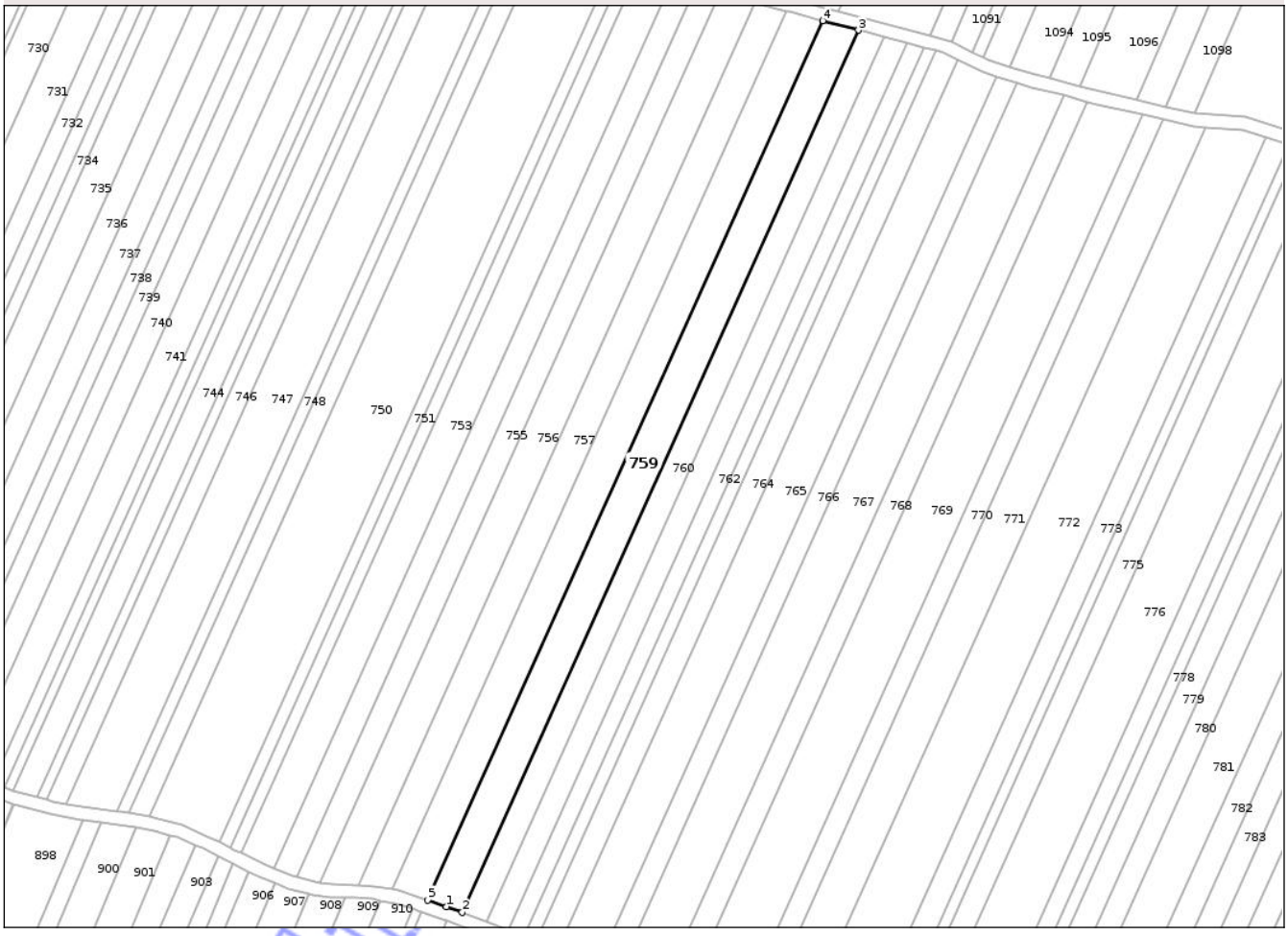

Date referitoare la teren

Crt	Categorie folosință	Intra vilan	Suprafaţa (mp)	Tarla	Parcelă	Nr. topo	Observaţii / Referinţe
1	arabil	NU	7.500	14	62	-	T14 P62 (DIN TP T18 P71)

Lungime Segmente
1) Valorile lungimilor segmentelor sunt obţinute din proiecţie în plan.

Punct început	X / Y	Punct sfârşit	X / Y	Lungime segment (** (m)
1	552.763,278 335.916,22	2	552.770,639 335.913,545	7.832
2	552.770,639 335.913,545	3	552.953,536 336.320,179	445.873
3	552.953,536 336.320,179	4	552.937,01 336.324,514	17.085
4	552.937,01 336.324,514	5	552.754,722 335.919,235	444.387
5	552.754,722 335.919,235	1	552.763,278 335.916,22	9.072

Document care conține date cu caracter personal, protejat de prevederile Regulamentului (UE) nr. 679/2016 și Legii 190/2018

** Lungimile segmentelor sunt determinate în planul de proiecţie Stereo 70 şi sunt rotunjite la 1 milimetru.
*** Distanţa dintre puncte este formată din segmente cumulate ce sunt mai mici decât valoarea 1 milimetru.

Neutilizabil în circuitul civil

DATE DESPRE IMOBILUL NR. 760

Oficiul de Cadastru şi Publicitate Imobiliară GIURGIU
Biroul de Cadastru şi Publicitate Imobiliară Giurgiu

A. Partea I. Descrierea imobilului

TEREN Extravilan

Adresa: Jud. Giurgiu

Nr. Crt	Nr cadastral Nr. topografic	Suprafaţa* (mp)	Observaţii / Referinţe
A1		5.300	Sector cadastral:37 Teren neimprejmuit;

B. Partea II. Proprietari şi acte

Inscrieri privitoare la dreptul de proprietate şi alte drepturi reale		Referinţe
/		
Act Administrativ nr. 9716, din 04/08/1993 emis de CJSDPAT GIURGIU;		
B1	Intabulare, drept de PROPRIETATE, dobandit prin Reconstituire, cota actuala 1/1, cota initiala 1/1	A1
	1) **MANCIU NICOLAE**	

C. Partea III. SARCINI .

Inscrieri privind dezmembramintele dreptului de proprietate, drepturi reale de garanţie şi sarcini	Referinţe
NU SUNT	

Neutilizabil în circuitul civil

Anexa Nr. 1 La Partea I

Teren

Nr cadastral	Suprafaţa (mp)*	Observaţii / Referinţe
	5.300	

* Suprafaţa este determinată in planul de proiecţie Stereo 70.

DETALII LINIARE IMOBIL

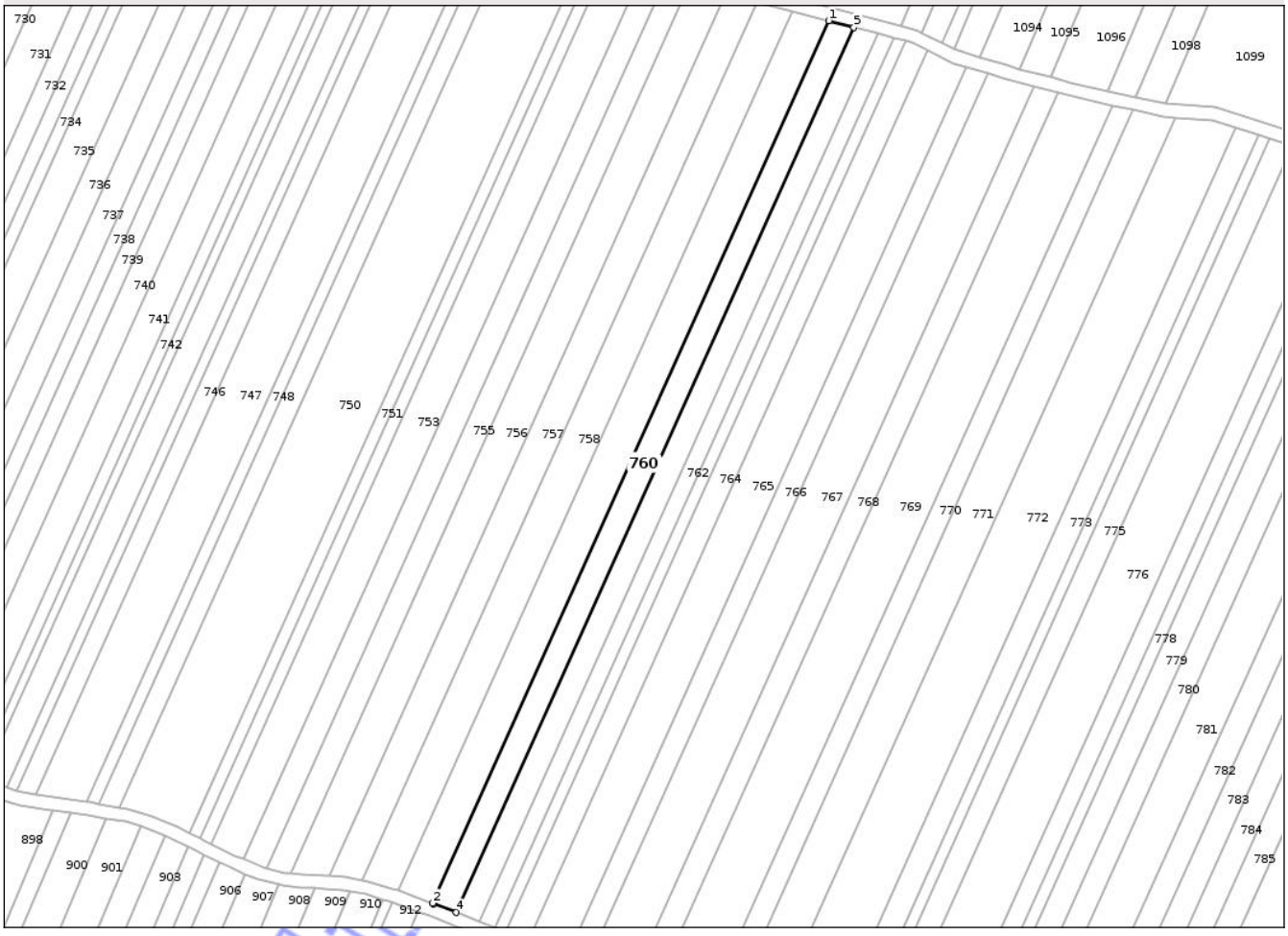

Date referitoare la teren

Crt	Categorie folosinţă	Intra vilan	Suprafaţa (mp)	Tarla	Parcelă	Nr. topo	Observaţii / Referinţe
1	arabil	NU	5.300	14	62	-	T14 P62 (DIN TP T48 P71)

Lungime Segmente
1) Valorile lungimilor segmentelor sunt obţinute din proiecţie în plan.

Punct început	X / Y	Punct sfârşit	X / Y	Lungime segment (** (m)
1	552.953,536 336.320,179	2	552.770,639 335.913,545	445.873
2	552.770,639 335.913,545	3	552.771,442 335.913,253	0.854
3	552.771,442 335.913,253	4	552.781,734 335.909,278	11.033
4	552.781,734 335.909,278	5	552.965,177 336.317,125	447.203
5	552.965,177 336.317,125	1	552.953,536 336.320,179	12.035

Document care conține date cu caracter personal, protejat de prevederile Regulamentului (UE) nr. 679/2016 și Legii 190/2018

** Lungimile segmentelor sunt determinate în planul de proiecţie Stereo 70 şi sunt rotunjite la 1 milimetru.
*** Distanţa dintre puncte este formată din segmente cumulate ce sunt mai mici decât valoarea 1 milimetru.

Neutilizabil în circuitul civil

DATE DESPRE IMOBILUL NR. 761

Oficiul de Cadastru şi Publicitate Imobiliară GIURGIU
Biroul de Cadastru şi Publicitate Imobiliară Giurgiu

A. Partea I. Descrierea imobilului

TEREN Extravilan

Adresa: Jud. Giurgiu

Nr. Crt	Nr cadastral Nr. topografic	Suprafaţa* (mp)	Observaţii / Referinţe
A1		5.000	Sector cadastral:37 Teren neimprejmuit;

B. Partea II. Proprietari şi acte

Inscrieri privitoare la dreptul de proprietate şi alte drepturi reale		Referinţe
/		
Act Normativ nr. 7, din 13/03/1996 emis de PARLAMENTUL ROMÂNIEI;		
B1	Inscrierea posesiei, drept de PROPRIETATE, dobandit prin Lege, cota actuala 1/1, cota initiala 1/1	A1
	1) **NEIDENTIFICAT NEIDENTIFICAT**, comunitate legala	
B2	Se noteaza mentiuninea proprietar neidentificat	A1

C. Partea III. SARCINI .

Inscrieri privind dezmembramintele dreptului de proprietate, drepturi reale de garanţie şi sarcini	Referinţe
NU SUNT	

Neutilizabil în circuitul civil

Anexa Nr. 1 La Partea I

Teren

Nr cadastral	Suprafaţa (mp)*	Observaţii / Referinţe
	5.000	

* Suprafaţa este determinată in planul de proiecţie Stereo 70.

DETALII LINIARE IMOBIL

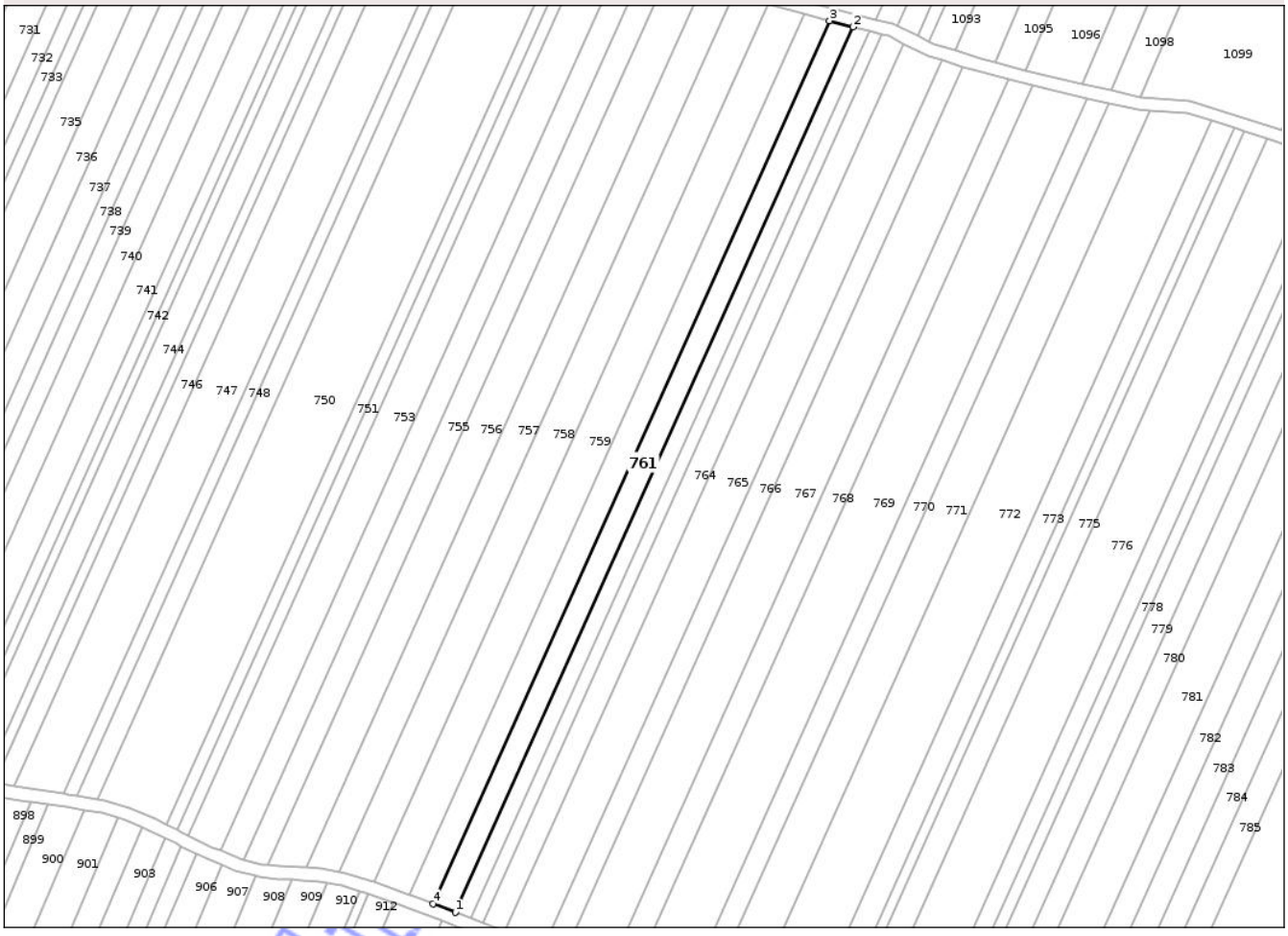

Date referitoare la teren

Crt	Categorie folosință	Intra vilan	Suprafaţa (mp)	Tarla	Parcelă	Nr. topo	Observaţii / Referinţe
1	arabil	NU	5.000	14	62	-	

Lungime Segmente
1) Valorile lungimilor segmentelor sunt obţinute din proiecţie în plan.

Punct început	X / Y	Punct sfârşit	X / Y	Lungime segment (** (m)
1	552.792,164 335.905,249	2	552.976,127 336.314,252	448.471
2	552.976,127 336.314,252	3	552.965,177 336.317,125	11.321
3	552.965,177 336.317,125	4	552.781,734 335.909,278	447.203
4	552.781,734 335.909,278	1	552.792,164 335.905,249	11.181

**** Lungimile segmentelor sunt determinate în planul de proiecţie Stereo 70 şi sunt rotunjite la 1 milimetru.**

Document care conține date cu caracter personal, protejat de prevederile Regulamentului (UE) nr. 679/2016 și Legii 190/2018

***** Distanţa dintre puncte este formată din segmente cumulate ce sunt mai mici decât valoarea 1 milimetru.**

Neutilizabil în circuitul civil

DATE DESPRE IMOBILUL NR. 762

Oficiul de Cadastru şi Publicitate Imobiliară GIURGIU
Biroul de Cadastru şi Publicitate Imobiliară Giurgiu

A. Partea I. Descrierea imobilului

TEREN Extravilan

Adresa: Jud. Giurgiu

Nr. Crt	Nr cadastral Nr. topografic	Suprafaţa* (mp)	Observaţii / Referinţe
A1		3.500	Sector cadastral:37 Teren neimprejmuit;

B. Partea II. Proprietari şi acte

Inscrieri privitoare la dreptul de proprietate şi alte drepturi reale		Referinţe
/		
Act Administrativ nr. 70642, din 19/03/2002 emis de CJSDPAT GIURGIU;		
B1	Intabulare, drept de PROPRIETATE, dobandit prin Reconstituire, cota actuala 1/1, cota initiala 1/1	A1
	1) **SCARLAT NICULINA**	

C. Partea III. SARCINI .

Inscrieri privind dezmembramintele dreptului de proprietate, drepturi reale de garanţie şi sarcini	Referinţe
NU SUNT	

Neutilizabil în circuitul civil

Anexa Nr. 1 La Partea I

Teren

Nr cadastral	Suprafaţa (mp)*	Observaţii / Referinţe
	3.500	

* Suprafaţa este determinată in planul de proiecţie Stereo 70.

DETALII LINIARE IMOBIL

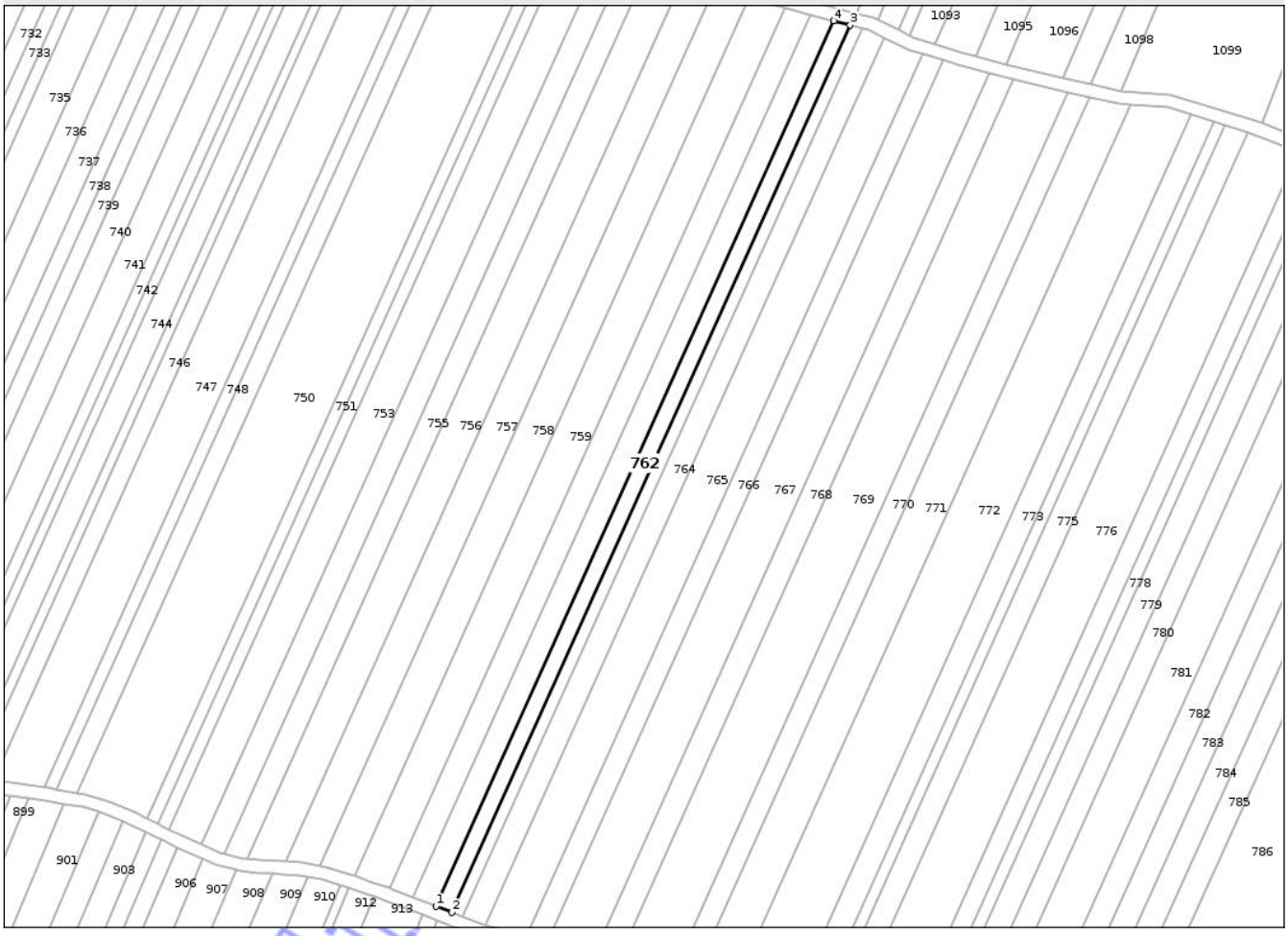

Date referitoare la teren

Crt	Categorie folosință	Intra vilan	Suprafaţa (mp)	Tarla	Parcelă	Nr. topo	Observaţii / Referinţe
1	arabil	NU	3.500	14	62	-	T14 P62 (DIN TP T13 P56/6)

Lungime Segmente
1) Valorile lungimilor segmentelor sunt obţinute din proiecţie în plan.

Punct început	X / Y	Punct sfârşit	X / Y	Lungime segment (** (m)
1	552.792,164 335.905,249	2	552.799,448 335.902,436	7.808
2	552.799,448 335.902,436	3	552.983,773 336.312,246	449.355
3	552.983,773 336.312,246	4	552.976,127 336.314,252	7.905
4	552.976,127 336.314,252	1	552.792,164 335.905,249	448.471

**** Lungimile segmentelor sunt determinate în planul de proiecţie Stereo 70 şi sunt rotunjite la 1 milimetru.**

Document care conține date cu caracter personal, protejat de prevederile Regulamentului (UE) nr. 679/2016 și Legii 190/2018

***** Distanţa dintre puncte este formată din segmente cumulate ce sunt mai mici decât valoarea 1 milimetru.**

Neutilizabil în circuitul civil

DATE DESPRE IMOBILUL NR. 763

Oficiul de Cadastru şi Publicitate Imobiliară GIURGIU
Biroul de Cadastru şi Publicitate Imobiliară Giurgiu

A. Partea I. Descrierea imobilului

TEREN Extravilan

Adresa: Jud. Giurgiu

Nr. Crt	Nr cadastral Nr. topografic	Suprafaţa* (mp)	Observaţii / Referinţe
A1		2.500	Sector cadastral:37 Teren neimprejmuit;

B. Partea II. Proprietari şi acte

Inscrieri privitoare la dreptul de proprietate şi alte drepturi reale		Referinţe
/		
Act Administrativ nr. 43497, din 01/11/1995 emis de CJSDPAT GIURGIU;		
B1	Intabulare, drept de PROPRIETATE, dobandit prin Reconstituire, cota actuala 1/1, cota initiala 1/1	A1
	1) **TITA P. ION**	

C. Partea III. SARCINI .

Inscrieri privind dezmembramintele dreptului de proprietate, drepturi reale de garanţie şi sarcini	Referinţe
NU SUNT	

Neutilizabil în circuitul civil

Anexa Nr. 1 La Partea I

Teren

Nr cadastral	Suprafaţa (mp)*	Observaţii / Referinţe
	2.500	

* Suprafaţa este determinată in planul de proiecţie Stereo 70.

DETALII LINIARE IMOBIL

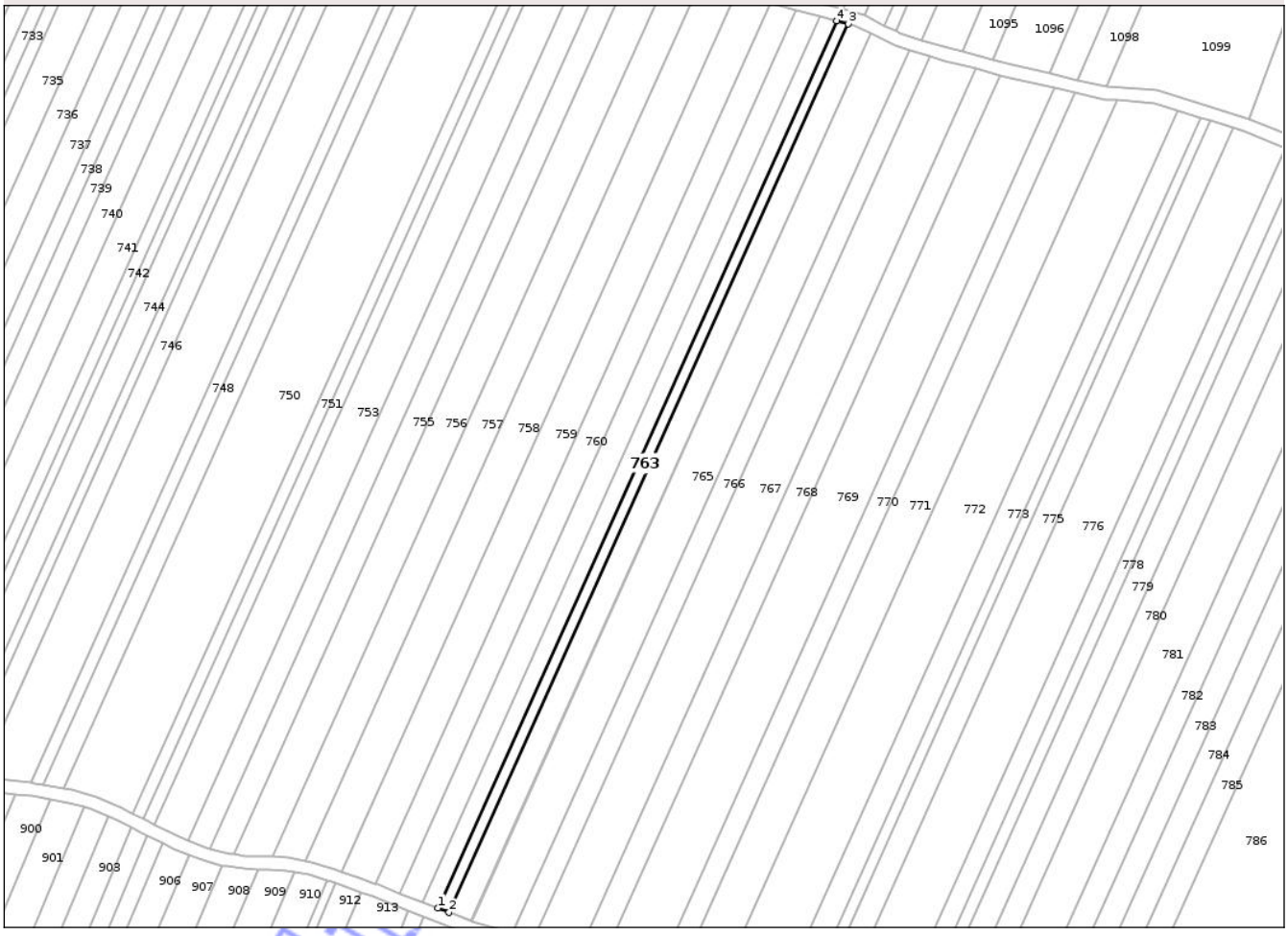

Date referitoare la teren

Crt	Categorie folosință	Intra vilan	Suprafaţa (mp)	Tarla	Parcelă	Nr. topo	Observaţii / Referinţe
1	arabil	NU	2.500	14	62	-	

Lungime Segmente
1) Valorile lungimilor segmentelor sunt obţinute din proiecţie în plan.

Punct început	X / Y	Punct sfârşit	X / Y	Lungime segment (** (m)
1	552.799,448 335.902,436	2	552.804,641 335.900,429	5.567
2	552.804,641 335.900,429	3	552.989,226 336.310,815	449.987
3	552.989,226 336.310,815	4	552.983,773 336.312,246	5.638
4	552.983,773 336.312,246	1	552.799,448 335.902,436	449.355

**** Lungimile segmentelor sunt determinate în planul de proiecţie Stereo 70 şi sunt rotunjite la 1 milimetru.**

Document care conține date cu caracter personal, protejat de prevederile Regulamentului (UE) nr. 679/2016 și Legii 190/2018

***** Distanţa dintre puncte este formată din segmente cumulate ce sunt mai mici decât valoarea 1 milimetru.**

Neutilizabil în circuitul civil

DATE DESPRE IMOBILUL NR. 764

Oficiul de Cadastru şi Publicitate Imobiliară GIURGIU
Biroul de Cadastru şi Publicitate Imobiliară Giurgiu

A. Partea I. Descrierea imobilului

TEREN Extravilan

Adresa: Jud. Giurgiu

Nr. Crt	Nr cadastral Nr. topografic	Suprafaţa* (mp)	Observaţii / Referinţe
A1		5.000	Sector cadastral:37 Teren neimprejmuit;

B. Partea II. Proprietari şi acte

Inscrieri privitoare la dreptul de proprietate şi alte drepturi reale		Referinţe
/		
Act Administrativ nr. 110055, din 22/04/2010 emis de CJSDPAT GIURGIU;		
B1	Intabulare, drept de PROPRIETATE, dobandit prin Reconstituire, cota actuala 1/1, cota initiala 1/1	A1
	1) **GHEORGHE ZINCA** 2) **DITICA VASILICA** 3) **CIRSTEA GHEORGHE** 4) **PUNTARU ELENA** 5) **CIRSTEA PAUN** 6) **POPA MARIA**	

C. Partea III. SARCINI .

Inscrieri privind dezmembramintele dreptului de proprietate, drepturi reale de garanţie şi sarcini	Referinţe
NU SUNT	

Neutilizabil în circuitul civil

Anexa Nr. 1 La Partea I

Teren

Nr cadastral	Suprafaţa (mp)*	Observaţii / Referinţe
	5.000	

* Suprafaţa este determinată in planul de proiecţie Stereo 70.

DETALII LINIARE IMOBIL

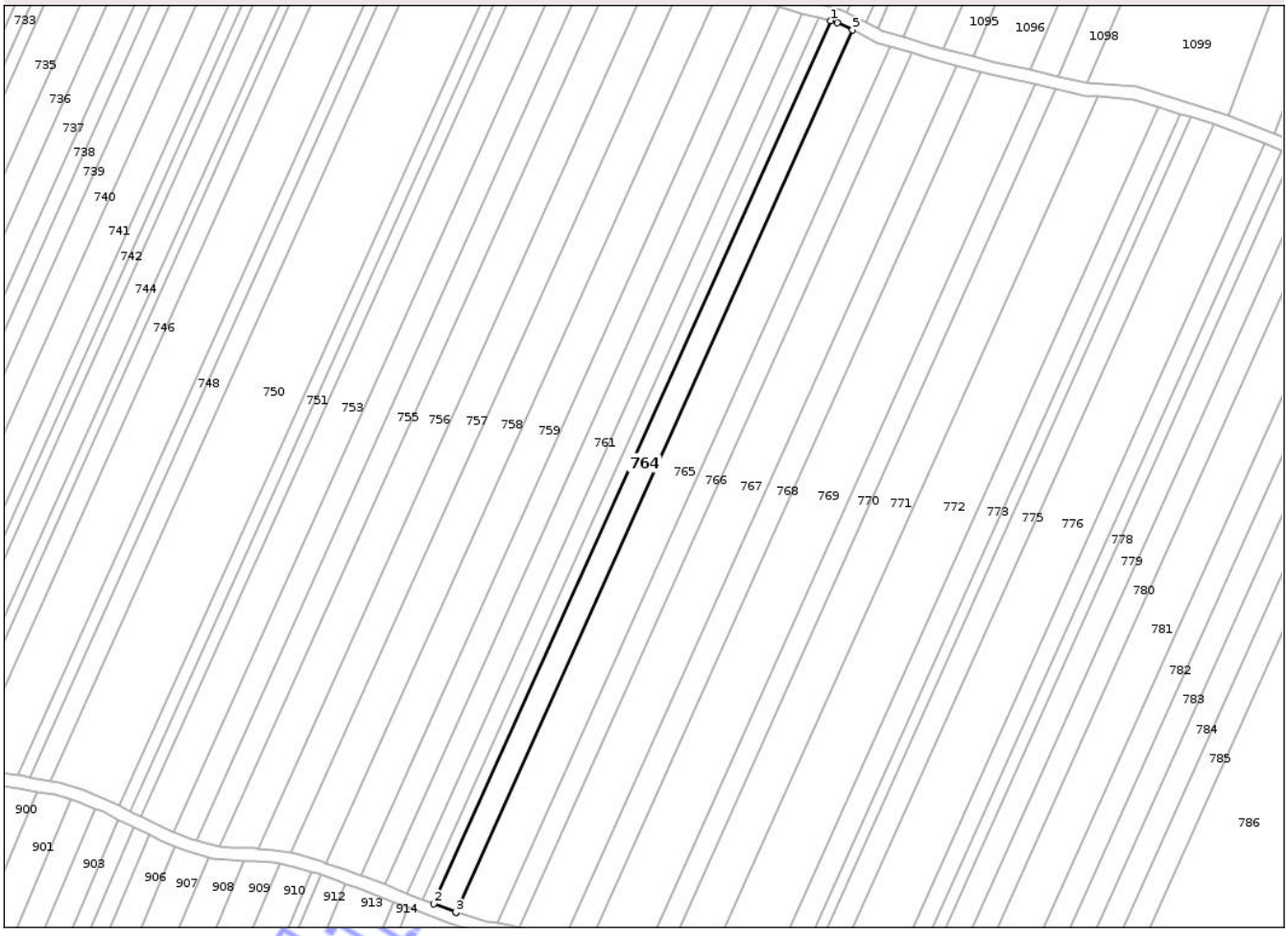

Date referitoare la teren

Crt	Categorie folosință	Intra vilan	Suprafaţa (mp)	Tarla	Parcelă	Nr. topo	Observaţii / Referinţe
1	arabil	NU	5.000	14	62	-	

Lungime Segmente
1) Valorile lungimilor segmentelor sunt obţinute din proiecţie în plan.

Punct început	X / Y	Punct sfârşit	X / Y	Lungime segment (** (m)
1	552.989,226 336.310,815	2	552.804,641 335.900,429	449.987
2	552.804,641 335.900,429	3	552.814,965 335.896,442	11.067
3	552.814,965 335.896,442	4	552.815,022 335.896,425	0.059
4	552.815,022 335.896,425	5	552.999,466 336.306,497	449.643
5	552.999,466 336.306,497	6	552.992,453 336.309,968	7.825

Document care conține date cu caracter personal, protejat de prevederile Regulamentului (UE) nr. 679/2016 și Legii 190/2018

Punct început	X / Y	Punct sfârşit	X / Y	Lungime segment (** (m)
6	552.992,453 336.309,968	1	552.989,226 336.310,815	3.336

** Lungimile segmentelor sunt determinate în planul de proiecţie Stereo 70 şi sunt rotunjite la 1 milimetru.
*** Distanţa dintre puncte este formată din segmente cumulate ce sunt mai mici decât valoarea 1 milimetru.

Neutilizabil în circuitul civil

DATE DESPRE IMOBILUL NR. 765

Oficiul de Cadastru şi Publicitate Imobiliară GIURGIU
Biroul de Cadastru şi Publicitate Imobiliară Giurgiu

A. Partea I. Descrierea imobilului

TEREN Extravilan

Adresa: Jud. Giurgiu

Nr. Crt	Nr cadastral Nr. topografic	Suprafaţa* (mp)	Observaţii / Referinţe
A1		8.700	Sector cadastral:37 Teren neimprejmuit;

B. Partea II. Proprietari şi acte

Inscrieri privitoare la dreptul de proprietate şi alte drepturi reale		Referinţe
/		
Act Administrativ nr. 110212, din 21/04/2005 emis de CJSDPAT GIURGIU;		
B1	Intabulare, drept de PROPRIETATE, dobandit prin Reconstituire, cota actuala 1/1, cota initiala 1/1	A1
	1) **CIRSTEA A ILIE**	

C. Partea III. SARCINI .

Inscrieri privind dezmembramintele dreptului de proprietate, drepturi reale de garanţie şi sarcini	Referinţe
NU SUNT	

Neutilizabil în circuitul civil

Anexa Nr. 1 La Partea I

Teren

Nr cadastral	Suprafaţa (mp)*	Observaţii / Referinţe
	8.700	

* Suprafaţa este determinată in planul de proiecţie Stereo 70.

DETALII LINIARE IMOBIL

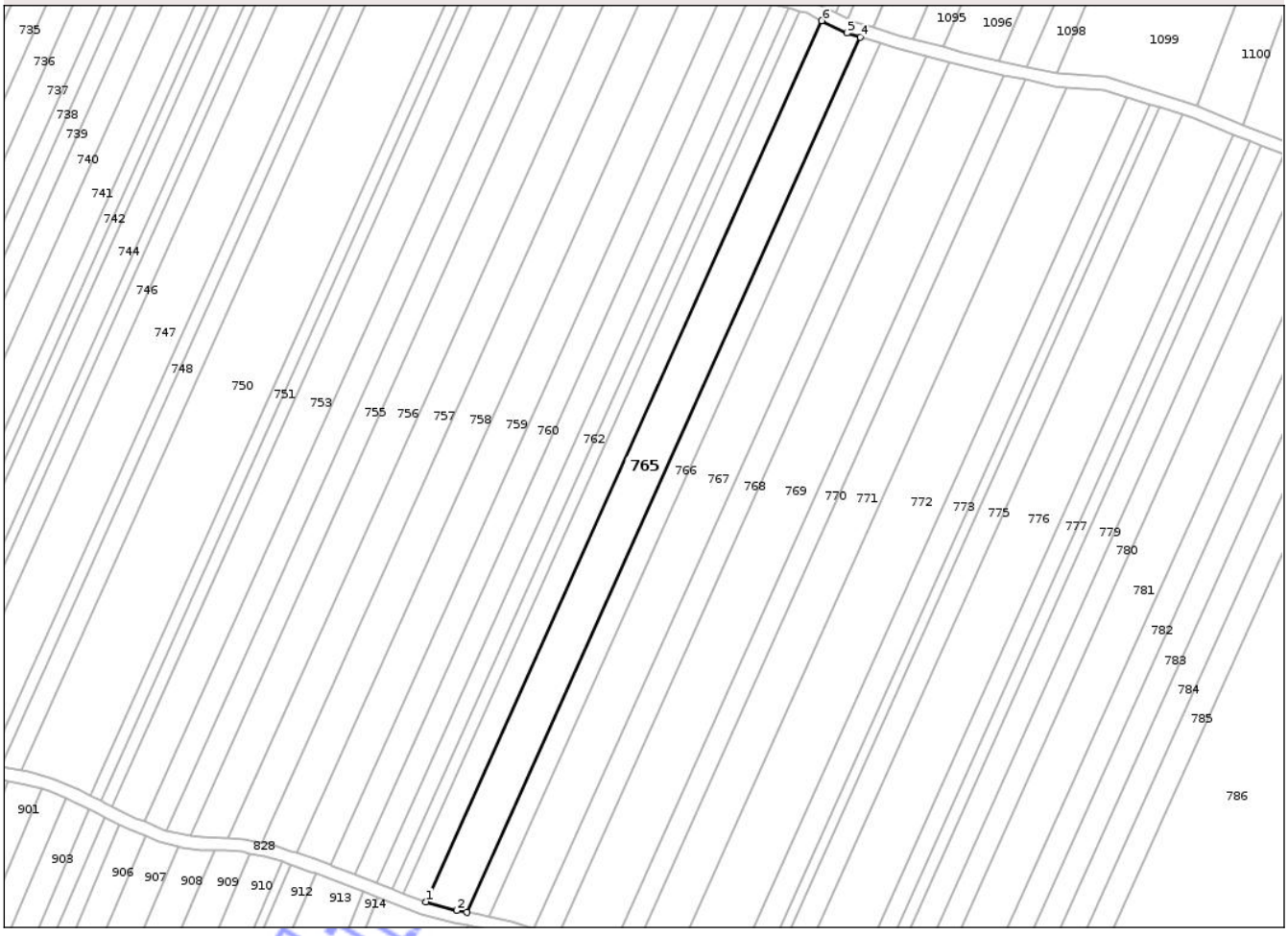

Date referitoare la teren

Crt	Categorie folosință	Intra vilan	Suprafaţa (mp)	Tarla	Parcelă	Nr. topo	Observaţii / Referinţe
1	arabil	NU	8.700	14	62	-	T14 P62 (DIN TP T15 P65)

Lungime Segmente
1) Valorile lungimilor segmentelor sunt obţinute din proiecţie în plan.

Punct început	X / Y	Punct sfârşit	X / Y	Lungime segment (** (m)
1	552.815,022 335.896,425	2	552.829,401 335.892,366	14.941
2	552.829,401 335.892,366	3	552.834,11 335.891,516	4.785
3	552.834,11 335.891,516	4	553.017,321 336.298,848	446.638
4	553.017,321 336.298,848	5	553.011,104 336.300,737	6.498
5	553.011,104 336.300,737	6	552.999,466 336.306,497	12.985

Document care conține date cu caracter personal, protejat de prevederile Regulamentului (UE) nr. 679/2016 și Legii 190/2018

Punct început	X / Y	Punct sfârşit	X / Y	Lungime segment (** (m)
6	552.999,466 336.306,497	1	552.815,022 335.896,425	449.643

** Lungimile segmentelor sunt determinate în planul de proiecţie Stereo 70 şi sunt rotunjite la 1 milimetru.
*** Distanţa dintre puncte este formată din segmente cumulate ce sunt mai mici decât valoarea 1 milimetru.

Neutilizabil în circuitul civil

DATE DESPRE IMOBILUL NR. 766

Oficiul de Cadastru şi Publicitate Imobiliară GIURGIU
Biroul de Cadastru şi Publicitate Imobiliară Giurgiu

A. Partea I. Descrierea imobilului

TEREN Extravilan

Adresa: Jud. Giurgiu

Nr. Crt	Nr cadastral Nr. topografic	Suprafaţa* (mp)	Observaţii / Referinţe
A1		4.460	Sector cadastral:37 Teren neimprejmuit;

B. Partea II. Proprietari şi acte

Inscrieri privitoare la dreptul de proprietate şi alte drepturi reale		Referinţe
/		
Act Administrativ nr. 103550, din 20/12/2004 emis de CJSDPAT GIURGIU;		
B1	Intabulare, drept de PROPRIETATE, dobandit prin Reconstituire, cota actuala 1/1, cota initiala 1/1	A1
	1) **CONSTANTIN D. DUMITRU**	

C. Partea III. SARCINI .

Inscrieri privind dezmembramintele dreptului de proprietate, drepturi reale de garanţie şi sarcini	Referinţe
NU SUNT	

Neutilizabil în circuitul civil

Anexa Nr. 1 La Partea I

Teren

Nr cadastral	Suprafaţa (mp)*	Observaţii / Referinţe
	4.460	

* Suprafaţa este determinată in planul de proiecţie Stereo 70.

DETALII LINIARE IMOBIL

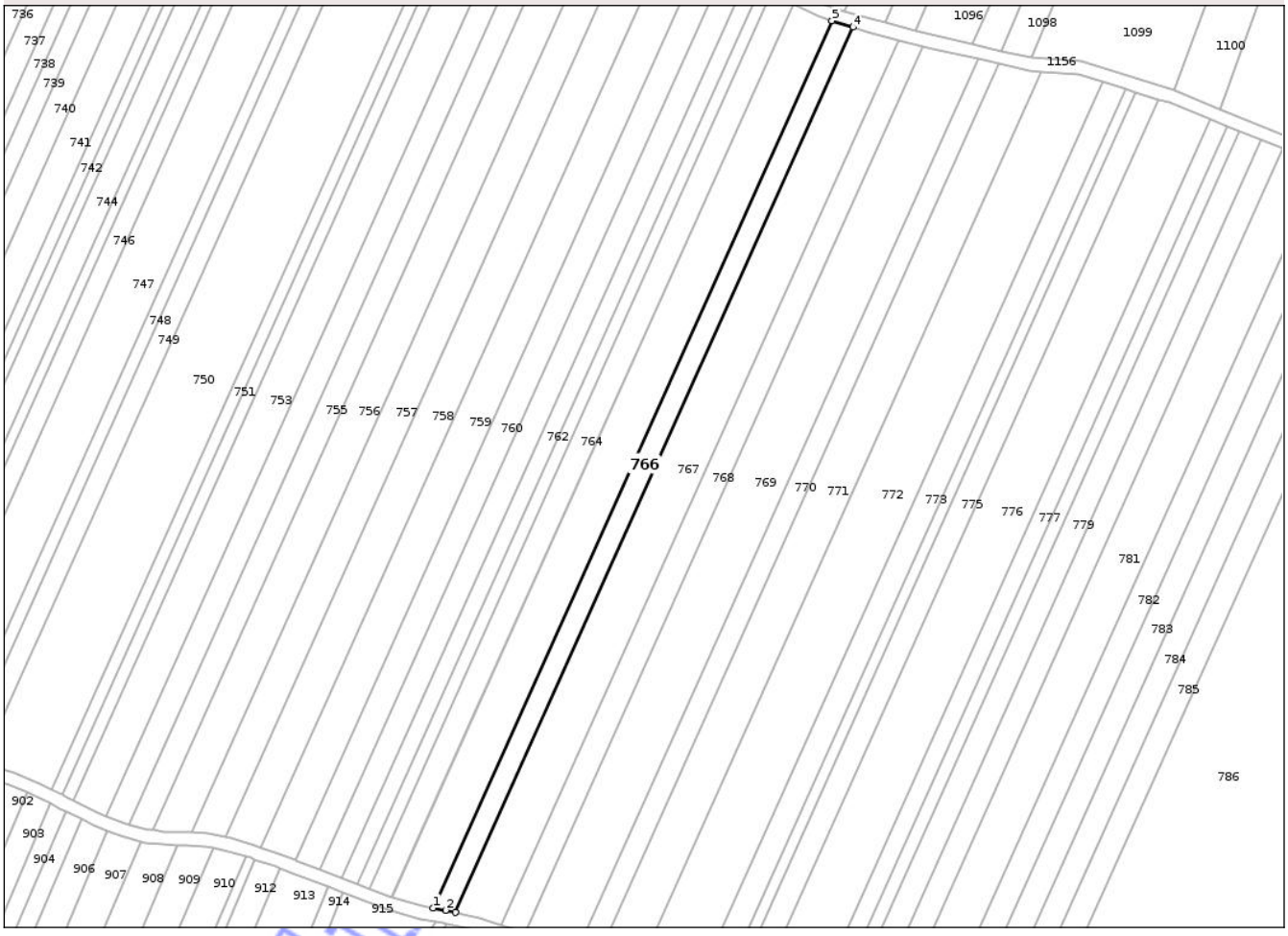

Date referitoare la teren

Crt	Categorie folosinţă	Intra vilan	Suprafaţa (mp)	Tarla	Parcelă	Nr. topo	Observaţii / Referinţe
1	arabil	NU	4.460	14	62	-	P62 (DIN TP P62/74)

Lungime Segmente
1) Valorile lungimilor segmentelor sunt obţinute din proiecţie în plan.

Punct început	X / Y	Punct sfârşit	X / Y	Lungime segment (** (m)
1	552.834,11 335.891,516	2	552.839,752 335.890,498	5.733
2	552.839,752 335.890,498	3	552.844,167 335.889,503	4.526
3	552.844,167 335.889,503	4	553.026,965 336.295,917	445.632
4	553.026,965 336.295,917	5	553.017,321 336.298,848	10.08
5	553.017,321 336.298,848	1	552.834,11 335.891,516	446.638

Document care conține date cu caracter personal, protejat de prevederile Regulamentului (UE) nr. 679/2016 și Legii 190/2018

** Lungimile segmentelor sunt determinate în planul de proiecţie Stereo 70 şi sunt rotunjite la 1 milimetru.
*** Distanţa dintre puncte este formată din segmente cumulate ce sunt mai mici decât valoarea 1 milimetru.

Neutilizabil în circuitul civil

DATE DESPRE IMOBILUL NR. 767

Oficiul de Cadastru şi Publicitate Imobiliară GIURGIU
Biroul de Cadastru şi Publicitate Imobiliară Giurgiu

A. Partea I. Descrierea imobilului

TEREN Extravilan

Adresa: Jud. Giurgiu

Nr. Crt	Nr cadastral Nr. topografic	Suprafaţa* (mp)	Observaţii / Referinţe
A1		9.700	Sector cadastral:37 Teren neimprejmuit;

B. Partea II. Proprietari şi acte

Inscrieri privitoare la dreptul de proprietate şi alte drepturi reale		Referinţe
/		
Act Administrativ nr. 60007, din 05/12/1995 emis de CJSDPAT GIURGIU;		
B1	Intabulare, drept de PROPRIETATE, dobandit prin Reconstituire, cota actuala 1/1, cota initiala 1/1	A1
	1) **TUDORACHE C ION**	

C. Partea III. SARCINI .

Inscrieri privind dezmembramintele dreptului de proprietate, drepturi reale de garanţie şi sarcini	Referinţe
NU SUNT	

Neutilizabil în circuitul civil

Anexa Nr. 1 La Partea I

Teren

Nr cadastral	Suprafaţa (mp)*	Observaţii / Referinţe
	9.700	

* Suprafaţa este determinată in planul de proiecţie Stereo 70.

DETALII LINIARE IMOBIL

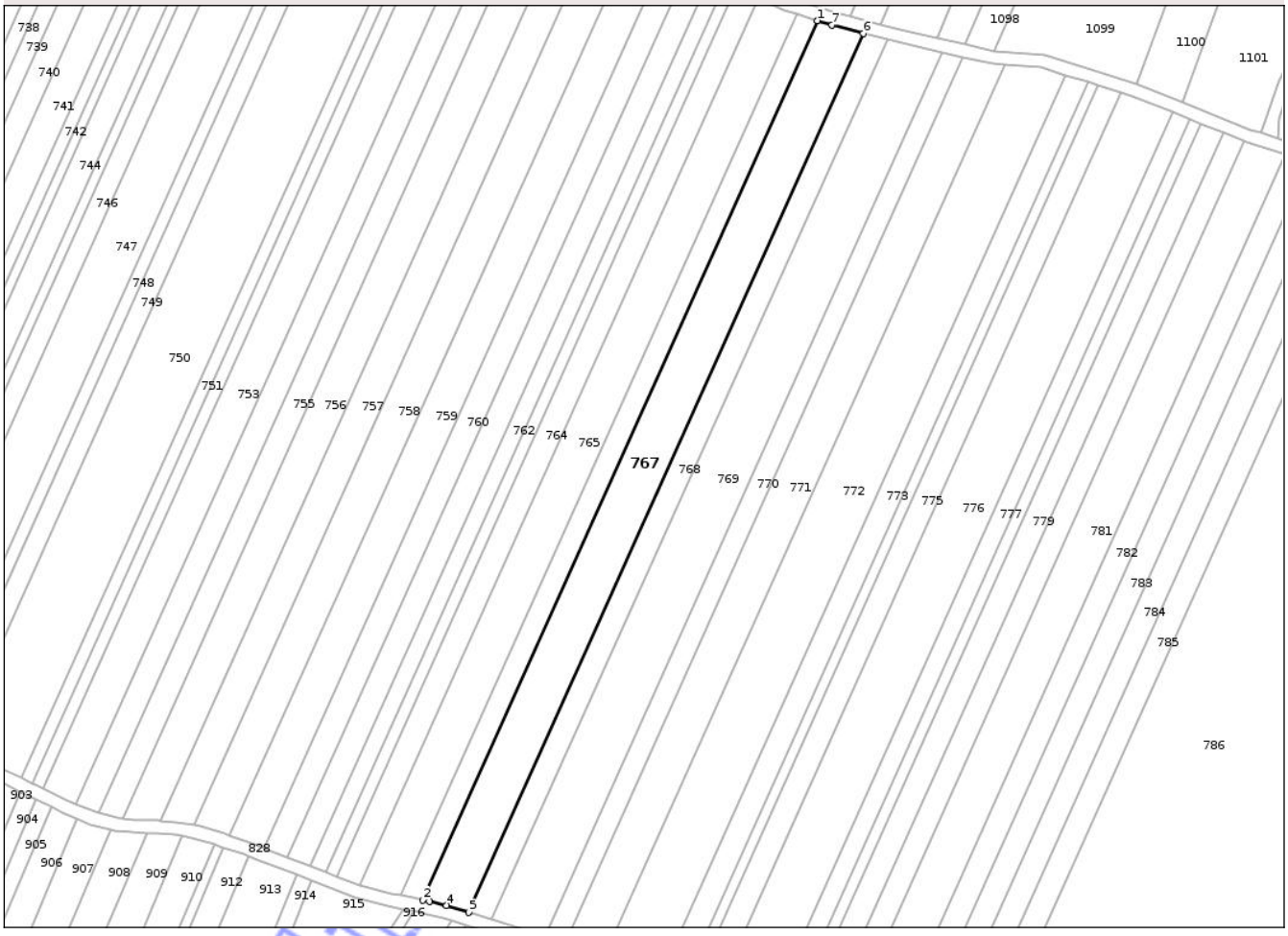

Date referitoare la teren

Crt	Categorie folosință	Intra vilan	Suprafaţa (mp)	Tarla	Parcelă	Nr. topo	Observaţii / Referinţe
1	arabil	NU	9.700	14	62	-	T14 P62 (DIN TP T15 P65)

Lungime Segmente
1) Valorile lungimilor segmentelor sunt obţinute din proiecţie în plan.

Punct început	X / Y	Punct sfârşit	X / Y	Lungime segment (** (m)
1	553.026,965 336.295,917	2	552.844,167 335.889,503	445.632
2	552.844,167 335.889,503	3	552.847,42 335.888,77	3.335
3	552.847,42 335.888,77	4	552.855,238 335.886,968	8.023
4	552.855,238 335.886,968	5	552.865,462 335.883,738	10.722
5	552.865,462 335.883,738	6	553.048,208 336.290,037	445.505

Document care conține date cu caracter personal, protejat de prevederile Regulamentului (UE) nr. 679/2016 și Legii 190/2018

Punct început	X / Y	Punct sfârşit	X / Y	Lungime segment (** (m)
6	553.048,208 336.290,037	7	553.033,685 336.293,875	15.022
7	553.033,685 336.293,875	1	553.026,965 336.295,917	7.023

** Lungimile segmentelor sunt determinate în planul de proiecţie Stereo 70 şi sunt rotunjite la 1 milimetru.
*** Distanţa dintre puncte este formată din segmente cumulate ce sunt mai mici decât valoarea 1 milimetru.

Neutilizabil în circuitul civil

DATE DESPRE IMOBILUL NR. 768

Oficiul de Cadastru şi Publicitate Imobiliară GIURGIU
Biroul de Cadastru şi Publicitate Imobiliară Giurgiu

A. Partea I. Descrierea imobilului

TEREN Extravilan
Adresa: Jud. Giurgiu

Nr. Crt	Nr cadastral Nr. topografic	Suprafaţa* (mp)	Observaţii / Referinţe
A1		5.000	Sector cadastral:37 Teren neimprejmuit;

B. Partea II. Proprietari şi acte

Inscrieri privitoare la dreptul de proprietate şi alte drepturi reale		Referinţe
/		
Act Administrativ nr. 70654, din 12/06/2002 emis de CJSDPAT GIURGIU;		
B1	Intabulare, drept de PROPRIETATE, dobandit prin Reconstituire, cota actuala 1/1, cota initiala 1/1	A1
	1) **DUMITRU T. GHEORGHE**	

C. Partea III. SARCINI .

Inscrieri privind dezmembramintele dreptului de proprietate, drepturi reale de garanţie şi sarcini	Referinţe
NU SUNT	

Neutilizabil în circuitul civil

Anexa Nr. 1 La Partea I

Teren

Nr cadastral	Suprafaţa (mp)*	Observaţii / Referinţe
	5.000	

* Suprafaţa este determinată in planul de proiecţie Stereo 70.

DETALII LINIARE IMOBIL

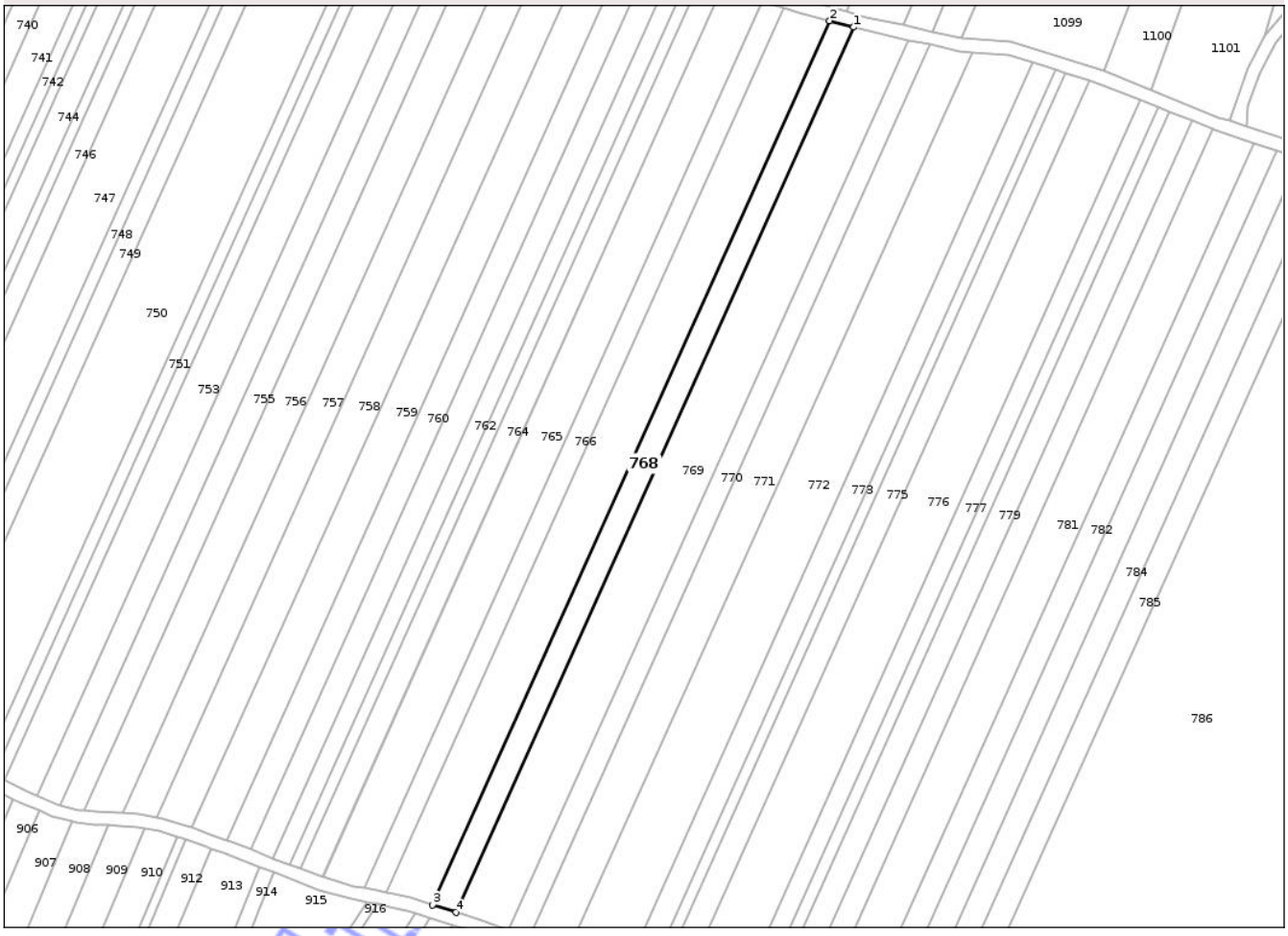

Date referitoare la teren

Crt	Categorie folosinţă	Intra vilan	Suprafaţa (mp)	Tarla	Parcelă	Nr. topo	Observaţii / Referinţe
1	arabil	NU	5.000	14	62	-	T14 P62 (DIN TP T18 P71)

Lungime Segmente
1) Valorile lungimilor segmentelor sunt obţinute din proiecţie în plan.

Punct început	X / Y	Punct sfârşit	X / Y	Lungime segment (** (m)
1	553.059,2 336.287,132	2	553.048,208 336.290,037	11.369
2	553.048,208 336.290,037	3	552.865,462 335.883,738	445.505
3	552.865,462 335.883,738	4	552.876,23 335.880,336	11.293
4	552.876,23 335.880,336	1	553.059,2 336.287,132	446.05

**** Lungimile segmentelor sunt determinate în planul de proiecţie Stereo 70 şi sunt rotunjite la 1 milimetru.**

Document care conține date cu caracter personal, protejat de prevederile Regulamentului (UE) nr. 679/2016 și Legii 190/2018

***** Distanţa dintre puncte este formată din segmente cumulate ce sunt mai mici decât valoarea 1 milimetru.**

Neutilizabil în circuitul civil

DATE DESPRE IMOBILUL NR. 769

Oficiul de Cadastru şi Publicitate Imobiliară GIURGIU
Biroul de Cadastru şi Publicitate Imobiliară Giurgiu

A. Partea I. Descrierea imobilului

TEREN Extravilan
Adresa: Jud. Giurgiu

Nr. Crt	Nr cadastral Nr. topografic	Suprafaţa* (mp)	Observaţii / Referinţe
A1		11.400	Sector cadastral:37 Teren neimprejmuit;

B. Partea II. Proprietari şi acte

Inscrieri privitoare la dreptul de proprietate şi alte drepturi reale		Referinţe
/		
Act Administrativ nr. 99483, din 03/06/2003 emis de CJSDPAT GIURGIU;		
B1	Intabulare, drept de PROPRIETATE, dobandit prin Reconstituire, cota actuala 1/1, cota initiala 1/1	A1
	1) **SERBAN ION**	

C. Partea III. SARCINI .

Inscrieri privind dezmembramintele dreptului de proprietate, drepturi reale de garanţie şi sarcini	Referinţe
NU SUNT	

Neutilizabil în circuitul civil

Anexa Nr. 1 La Partea I

Teren

Nr cadastral	Suprafaţa (mp)*	Observaţii / Referinţe
	11.400	

* Suprafaţa este determinată in planul de proiecţie Stereo 70.

DETALII LINIARE IMOBIL

Date referitoare la teren

Crt	Categorie folosință	Intra vilan	Suprafaţa (mp)	Tarla	Parcelă	Nr. topo	Observaţii / Referinţe
1	arabil	NU	11.400	14	62	-	T14 P62 (DIN TP T18 P71)

Lungime Segmente
1) Valorile lungimilor segmentelor sunt obţinute din proiecţie în plan.

Punct început	X / Y	Punct sfârşit	X / Y	Lungime segment (** (m)
1	552.876,23 335.880,336	2	552.888,364 335.876,503	12.725
2	552.888,364 335.876,503	3	552.900,427 335.871,981	12.883
3	552.900,427 335.871,981	4	553.084,496 336.281,219	448.728
4	553.084,496 336.281,219	5	553.063,69 336.285,945	21.336
5	553.063,69 336.285,945	6	553.059,2 336.287,132	4.644

Document care conține date cu caracter personal, protejat de prevederile Regulamentului (UE) nr. 679/2016 și Legii 190/2018

Punct început	X / Y	Punct sfârşit	X / Y	Lungime segment (** (m)
6	553.059,2 336.287,132	1	552.876,23 335.880,336	446.05

** Lungimile segmentelor sunt determinate în planul de proiecţie Stereo 70 şi sunt rotunjite la 1 milimetru.
*** Distanţa dintre puncte este formată din segmente cumulate ce sunt mai mici decât valoarea 1 milimetru.

Neutilizabil în circuitul civil

DATE DESPRE IMOBILUL NR. 770

Oficiul de Cadastru şi Publicitate Imobiliară GIURGIU
Biroul de Cadastru şi Publicitate Imobiliară Giurgiu

A. Partea I. Descrierea imobilului

TEREN Extravilan

Adresa: Jud. Giurgiu

Nr. Crt	Nr cadastral Nr. topografic	Suprafaţa* (mp)	Observaţii / Referinţe
A1	30552	4.400	Sector cadastral:37 Teren neimprejmuit;

B. Partea II. Proprietari şi acte

Inscrieri privitoare la dreptul de proprietate şi alte drepturi reale		Referinţe
24817 / 17/04/2019		
Act Notarial nr. 843, din 08/04/2019 emis de Tudor Maria Amalia;		
B7	Intabulare, drept de PROPRIETATEcumparare, dobandit prin Conventie, cota actuala 1/1, cota initiala 1/1	A1
	1) **CZM VASTLAND SRL**, CIF:39731340	

C. Partea III. SARCINI .

Inscrieri privind dezmembramintele dreptului de proprietate, drepturi reale de garanţie şi sarcini	Referinţe
NU SUNT	

Neutilizabil în circuitul civil

Anexa Nr. 1 La Partea I

Teren

Nr cadastral	Suprafaţa (mp)*	Observaţii / Referinţe
30552	4.400	

* Suprafaţa este determinată in planul de proiecţie Stereo 70.

DETALII LINIARE IMOBIL

Date referitoare la teren

Crt	Categorie folosință	Intra vilan	Suprafaţa (mp)	Tarla	Parcelă	Nr. topo	Observaţii / Referinţe
1	arabil	NU	4.400	14	62	-	

Lungime Segmente
1) Valorile lungimilor segmentelor sunt obţinute din proiecţie în plan.

Punct început	X / Y	Punct sfârşit	X / Y	Lungime segment (** (m)
1	552.900,427 335.871,981	2	552.909,614 335.868,538	9.811
2	552.909,614 335.868,538	3	553.094,236 336.279,007	450.078
3	553.094,236 336.279,007	4	553.084,496 336.281,219	9.988
4	553.084,496 336.281,219	1	552.900,427 335.871,981	448.728

**** Lungimile segmentelor sunt determinate în planul de proiecţie Stereo 70 şi sunt rotunjite la 1 milimetru.**

Document care conține date cu caracter personal, protejat de prevederile Regulamentului (UE) nr. 679/2016 și Legii 190/2018

***** Distanţa dintre puncte este formată din segmente cumulate ce sunt mai mici decât valoarea 1 milimetru.**

Neutilizabil în circuitul civil

DATE DESPRE IMOBILUL NR. 771

Oficiul de Cadastru şi Publicitate Imobiliară GIURGIU
Biroul de Cadastru şi Publicitate Imobiliară Giurgiu

A. Partea I. Descrierea imobilului

TEREN Extravilan

Adresa: Jud. Giurgiu

Nr. Crt	Nr cadastral Nr. topografic	Suprafaţa* (mp)	Observaţii / Referinţe
A1	30683	8.600	Sector cadastral:37 Teren neimprejmuit;

B. Partea II. Proprietari şi acte

Inscrieri privitoare la dreptul de proprietate şi alte drepturi reale		Referinţe
24893 / 17/04/2019		
Act Notarial nr. 843, din 08/04/2019 emis de Tudor Maria Amalia;		
B4	Intabulare, drept de PROPRIETATEtitlu cumparare, dobandit prin Conventie, cota actuala 1/1, cota initiala 1/1	A1
	1) **CZM VASTLAND SRL**, CIF:39731340	

C. Partea III. SARCINI .

Inscrieri privind dezmembramintele dreptului de proprietate, drepturi reale de garanţie şi sarcini	Referinţe
NU SUNT	

Neutilizabil în circuitul civil

Anexa Nr. 1 La Partea I

Teren

Nr cadastral	Suprafaţa (mp)*	Observaţii / Referinţe
30683	8.600	

* Suprafaţa este determinată in planul de proiecţie Stereo 70.

DETALII LINIARE IMOBIL

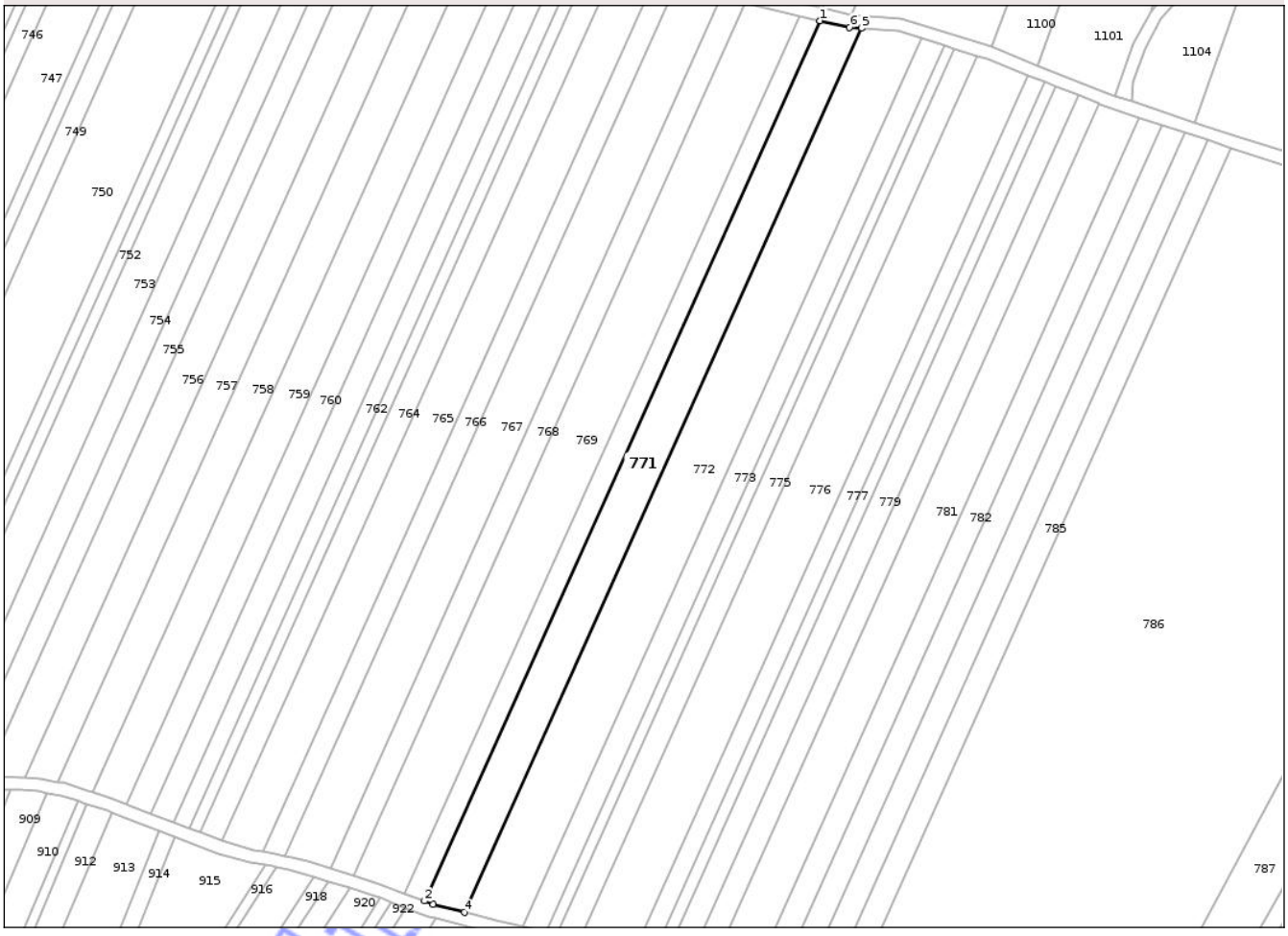

Date referitoare la teren

Crt	Categorie folosință	Intra vilan	Suprafaţa (mp)	Tarla	Parcelă	Nr. topo	Observaţii / Referinţe
1	arabil	NU	8.600	14	62	-	

Lungime Segmente
1) Valorile lungimilor segmentelor sunt obţinute din proiecţie în plan.

Punct început	X / Y	Punct sfârşit	X / Y	Lungime segment (** (m)
1	553.094,236 336.279,007	2	552.909,614 335.868,538	450.078
2	552.909,614 335.868,538	3	552.913,527 335.867,071	4.179
3	552.913,527 335.867,071	4	552.928,13 335.863,21	15.105
4	552.928,13 335.863,21	5	553.113,563 336.275,482	452.055
5	553.113,563 336.275,482	6	553.107,974 336.275,886	5.604

Document care conține date cu caracter personal, protejat de prevederile Regulamentului (UE) nr. 679/2016 și Legii 190/2018

Punct început	X / Y	Punct sfârşit	X / Y	Lungime segment (** (m)
6	553.107,974 336.275,886	1	553.094,236 336.279,007	14.088

** Lungimile segmentelor sunt determinate în planul de proiecţie Stereo 70 şi sunt rotunjite la 1 milimetru.
*** Distanţa dintre puncte este formată din segmente cumulate ce sunt mai mici decât valoarea 1 milimetru.

Neutilizabil în circuitul civil

DATE DESPRE IMOBILUL NR. 772

Oficiul de Cadastru şi Publicitate Imobiliară GIURGIU
Biroul de Cadastru şi Publicitate Imobiliară Giurgiu

A. Partea I. Descrierea imobilului

TEREN Extravilan

Adresa: Jud. Giurgiu

Nr. Crt	Nr cadastral Nr. topografic	Suprafaţa* (mp)	Observaţii / Referinţe
A1		12.500	Sector cadastral:37 Teren neimprejmuit;

B. Partea II. Proprietari şi acte

Inscrieri privitoare la dreptul de proprietate şi alte drepturi reale		Referinţe
/		
Act Normativ nr. 7, din 13/03/1996 emis de PARLAMENTUL ROMÂNIEI;		
B1	Inscrierea posesiei, drept de PROPRIETATE, dobandit prin Lege, cota actuala 1/1, cota initiala 1/1	A1
	1) **NEIDENTIFICAT NEIDENTIFICAT**, comunitate legala	
B2	Se noteaza mentiuninea proprietar neidentificat	A1

C. Partea III. SARCINI .

Inscrieri privind dezmembramintele dreptului de proprietate, drepturi reale de garanţie şi sarcini	Referinţe
NU SUNT	

Neutilizabil în circuitul civil

Anexa Nr. 1 La Partea I

Teren

Nr cadastral	Suprafaţa (mp)*	Observaţii / Referinţe
	12.500	

* Suprafaţa este determinată in planul de proiecţie Stereo 70.

DETALII LINIARE IMOBIL

Date referitoare la teren

Crt	Categorie folosință	Intra vilan	Suprafaţa (mp)	Tarla	Parcelă	Nr. topo	Observaţii / Referinţe
1	arabil	NU	12.500	14	62	-	

Lungime Segmente
1) Valorile lungimilor segmentelor sunt obţinute din proiecţie în plan.

Punct început	X / Y	Punct sfârşit	X / Y	Lungime segment (** (m)
1	552.928,13 335.863,21	2	552.943,097 335.859,254	15.481
2	552.943,097 335.859,254	3	552.955,273 335.856,455	12.494
3	552.955,273 335.856,455	4	553.141,647 336.270,819	454.349
4	553.141,647 336.270,819	5	553.130,746 336.274,24	11.425
5	553.130,746 336.274,24	6	553.113,563 336.275,482	17.228

Document care conține date cu caracter personal, protejat de prevederile Regulamentului (UE) nr. 679/2016 și Legii 190/2018

Punct început	X / Y	Punct sfârşit	X / Y	Lungime segment (** (m)
6	553.113,563 336.275,482	1	552.928,13 335.863,21	452.055

** Lungimile segmentelor sunt determinate în planul de proiecţie Stereo 70 şi sunt rotunjite la 1 milimetru.
*** Distanţa dintre puncte este formată din segmente cumulate ce sunt mai mici decât valoarea 1 milimetru.

Neutilizabil în circuitul civil

DATE DESPRE IMOBILUL NR. 846

Oficiul de Cadastru şi Publicitate Imobiliară GIURGIU
Biroul de Cadastru şi Publicitate Imobiliară Giurgiu

A. Partea I. Descrierea imobilului

TEREN Extravilan

Adresa: Jud. Giurgiu

Nr. Crt	Nr cadastral Nr. topografic	Suprafaţa* (mp)	Observaţii / Referinţe
A1		1.200	Sector cadastral:39 Teren neimprejmuit;

B. Partea II. Proprietari şi acte

Inscrieri privitoare la dreptul de proprietate şi alte drepturi reale		Referinţe
/		
Act Administrativ nr. 110061, din 20/03/2017 emis de CJSDPAT GIURGIU;		
B1	Intabulare, drept de PROPRIETATE, dobandit prin Reconstituire, cota actuala 1/1, cota initiala 1/1	A1
	1) **DUMITRU N FLOREA**	

C. Partea III. SARCINI .

Inscrieri privind dezmembramintele dreptului de proprietate, drepturi reale de garanţie şi sarcini	Referinţe
NU SUNT	

Neutilizabil în circuitul civil

Anexa Nr. 1 La Partea I

Teren

Nr cadastral	Suprafaţa (mp)*	Observaţii / Referinţe
	1.200	

* Suprafaţa este determinată in planul de proiecţie Stereo 70.

DETALII LINIARE IMOBIL



Date referitoare la teren

Crt	Categorie folosință	Intra vilan	Suprafaţa (mp)	Tarla	Parcelă	Nr. topo	Observaţii / Referinţe
1	arabil	NU	1.200	16	68	-	T16 P68 (DIN TP T22 P90)

Lungime Segmente
1) Valorile lungimilor segmentelor sunt obţinute din proiecţie în plan.

Punct început	X / Y	Punct sfârşit	X / Y	Lungime segment (** (m)
1	551.639,242 336.076,657	2	551.640,884 336.079,806	3.551
2	551.640,884 336.079,806	3	551.287,255 336.133,633	357.702
3	551.287,255 336.133,633	4	551.286,635 336.130,33	3.361
4	551.286,635 336.130,33	1	551.639,242 336.076,657	356.669

**** Lungimile segmentelor sunt determinate în planul de proiecţie Stereo 70 şi sunt rotunjite la 1 milimetru.**

Document care conține date cu caracter personal, protejat de prevederile Regulamentului (UE) nr. 679/2016 și Legii 190/2018

***** Distanţa dintre puncte este formată din segmente cumulate ce sunt mai mici decât valoarea 1 milimetru.**

Neutilizabil în circuitul civil

DATE DESPRE IMOBILUL NR. 847

Oficiul de Cadastru şi Publicitate Imobiliară GIURGIU
Biroul de Cadastru şi Publicitate Imobiliară Giurgiu

A. Partea I. Descrierea imobilului

Nr. CF vechi:258/N
Nr. cadastral vechi:316

TEREN Extravilan
Adresa: Jud. Giurgiu

Nr. Crt	Nr cadastral Nr. topografic	Suprafaţa* (mp)	Observaţii / Referinţe
A1	30342	5.000	Sector cadastral:39 Teren neimprejmuit;

B. Partea II. Proprietari şi acte

Inscrieri privitoare la dreptul de proprietate şi alte drepturi reale		Referinţe
56753 / 04/12/2013		
Act Notarial nr. 2880, din 03/12/2013 emis de Mitescu Simona Elena;		
B2	Intabulare, drept de PROPRIETATEcu titlu cumparare, dobandit prin Conventie, cota actuala 1/1, cota initiala 1/1	A1
	1) **SC SIG SLIVEN AGRO SRL**, CIF:29558839	

C. Partea III. SARCINI .

Inscrieri privind dezmembramintele dreptului de proprietate, drepturi reale de garanţie şi sarcini	Referinţe
NU SUNT	

Neutilizabil în circuitul civil

Anexa Nr. 1 La Partea I

Teren

Nr cadastral	Suprafaţa (mp)*	Observaţii / Referinţe
30342	5.000	

* Suprafaţa este determinată in planul de proiecţie Stereo 70.

DETALII LINIARE IMOBIL



Date referitoare la teren

Crt	Categorie folosință	Intra vilan	Suprafaţa (mp)	Tarla	Parcelă	Nr. topo	Observaţii / Referinţe
1	arabil	NU	5.000	16	68	-	P68 (DIN TP P68)

Lungime Segmente
1) Valorile lungimilor segmentelor sunt obţinute din proiecţie în plan.

Punct început	X / Y	Punct sfârşit	X / Y	Lungime segment (** (m)
1	551.287,255 336.133,633	2	551.640,884 336.079,806	357.702
2	551.640,884 336.079,806	3	551.644,201 336.086,163	7.17
3	551.644,201 336.086,163	4	551.647,899 336.092,791	7.59
4	551.647,899 336.092,791	5	551.289,819 336.147,296	362.204
5	551.289,819 336.147,296	1	551.287,255 336.133,633	13.901

Document care conține date cu caracter personal, protejat de prevederile Regulamentului (UE) nr. 679/2016 și Legii 190/2018

** Lungimile segmentelor sunt determinate în planul de proiecţie Stereo 70 şi sunt rotunjite la 1 milimetru.
*** Distanţa dintre puncte este formată din segmente cumulate ce sunt mai mici decât valoarea 1 milimetru.

Neutilizabil în circuitul civil

DATE DESPRE IMOBILUL NR. 848

Oficiul de Cadastru şi Publicitate Imobiliară GIURGIU
Biroul de Cadastru şi Publicitate Imobiliară Giurgiu

A. Partea I. Descrierea imobilului

TEREN Extravilan

Adresa: Jud. Giurgiu

Nr. Crt	Nr cadastral Nr. topografic	Suprafaţa* (mp)	Observaţii / Referinţe
A1		6.000	Sector cadastral:39 Teren neimprejmuit;

B. Partea II. Proprietari şi acte

Inscrieri privitoare la dreptul de proprietate şi alte drepturi reale		Referinţe
/		
Act Normativ nr. 7, din 13/03/1996 emis de PARLAMENTUL ROMÂNIEI;		
B1	Inscrierea posesiei, drept de PROPRIETATE, dobandit prin Lege, cota actuala 1/1, cota initiala 1/1	A1
	1) **NEIDENTIFICAT NEIDENTIFICAT**	
B2	Se noteaza mentiunea proprietar neindentificat.	A1

C. Partea III. SARCINI .

Inscrieri privind dezmembramintele dreptului de proprietate, drepturi reale de garanţie şi sarcini	Referinţe
NU SUNT	

Neutilizabil în circuitul civil

Anexa Nr. 1 La Partea I

Teren

Nr cadastral	Suprafaţa (mp)*	Observaţii / Referinţe
	6.000	

* Suprafaţa este determinată in planul de proiecţie Stereo 70.

DETALII LINIARE IMOBIL

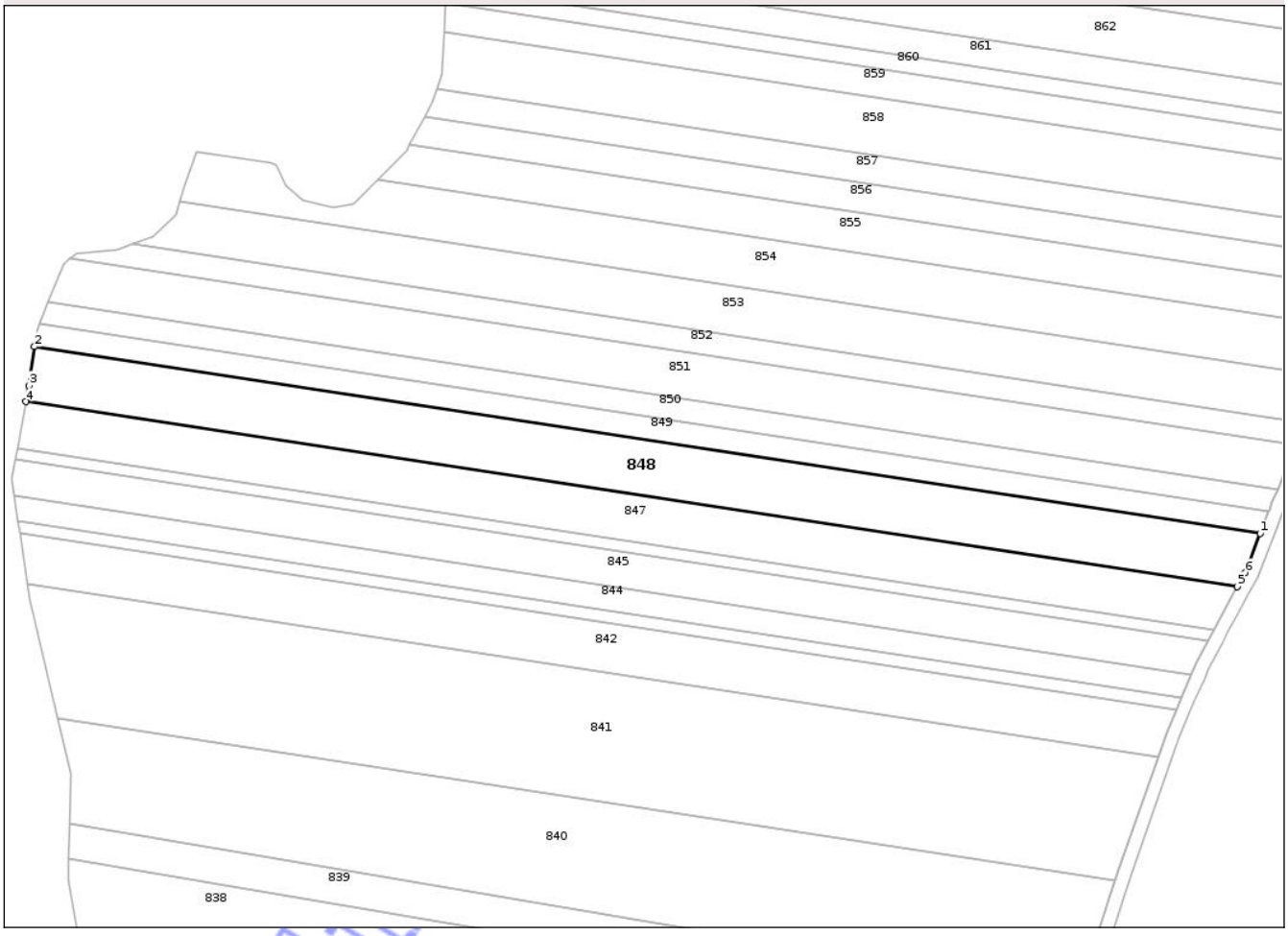

Date referitoare la teren

Crt	Categorie folosință	Intra vilan	Suprafaţa (mp)	Tarla	Parcelă	Nr. topo	Observaţii / Referinţe
1	arabil	NU	6.000	16	68	-	

Lungime Segmente
1) Valorile lungimilor segmentelor sunt obţinute din proiecţie în plan.

Punct început	X / Y	Punct sfârşit	X / Y	Lungime segment (** (m)
1	551.654,636 336.108,415	2	551.292,33 336.163,564	366.479
2	551.292,33 336.163,564	3	551.290,714 336.152,066	11.611
3	551.290,714 336.152,066	4	551.289,819 336.147,296	4.853
4	551.289,819 336.147,296	5	551.647,899 336.092,791	362.204
5	551.647,899 336.092,791	6	551.650,187 336.096,892	4.696

Document care conține date cu caracter personal, protejat de prevederile Regulamentului (UE) nr. 679/2016 și Legii 190/2018

Punct început	X / Y	Punct sfârşit	X / Y	Lungime segment (** (m)
6	551.650,187 336.096,892	1	551.654,636 336.108,415	12.352

** Lungimile segmentelor sunt determinate în planul de proiecţie Stereo 70 şi sunt rotunjite la 1 milimetru.
*** Distanţa dintre puncte este formată din segmente cumulate ce sunt mai mici decât valoarea 1 milimetru.

Neutilizabil în circuitul civil

DATE DESPRE IMOBILUL NR. 849

Oficiul de Cadastru şi Publicitate Imobiliară GIURGIU
Biroul de Cadastru şi Publicitate Imobiliară Giurgiu

A. Partea I. Descrierea imobilului

TEREN Extravilan

Adresa: Jud. Giurgiu

Nr. Crt	Nr cadastral Nr. topografic	Suprafaţa* (mp)	Observaţii / Referinţe
A1		2.540	Sector cadastral:39 Teren neimprejmuit;

B. Partea II. Proprietari şi acte

Inscrieri privitoare la dreptul de proprietate şi alte drepturi reale		Referinţe
/		
Act Administrativ nr. 103502, din 04/07/2003 emis de CJSDPAT GIURGIU;		
B1	Intabulare, drept de PROPRIETATE, dobandit prin Reconstituire, cota actuala 1/1, cota initiala 1/1	A1
	1) **PETRESCU MINA**	

C. Partea III. SARCINI .

Inscrieri privind dezmembramintele dreptului de proprietate, drepturi reale de garanţie şi sarcini	Referinţe
NU SUNT	

Neutilizabil în circuitul civil

Anexa Nr. 1 La Partea I

Teren

Nr cadastral	Suprafaţa (mp)*	Observaţii / Referinţe
	2.540	

* Suprafaţa este determinată in planul de proiecţie Stereo 70.

DETALII LINIARE IMOBIL



Date referitoare la teren

Crt	Categorie folosință	Intra vilan	Suprafaţa (mp)	Tarla	Parcelă	Nr. topo	Observaţii / Referinţe
1	arabil	NU	2.540	16	68	-	T16 P68 (DIN TP T22 P90/21)

Lungime Segmente
1) Valorile lungimilor segmentelor sunt obţinute din proiecţie în plan.

Punct început	X / Y	Punct sfârşit	X / Y	Lungime segment (** (m)
1	551.654,636 336.108,415	2	551.657,187 336.115,024	7.084
2	551.657,187 336.115,024	3	551.293,805 336.170,336	367.568
3	551.293,805 336.170,336	4	551.293,001 336.168,337	2.155
4	551.293,001 336.168,337	5	551.292,33 336.163,564	4.82
5	551.292,33 336.163,564	1	551.654,636 336.108,415	366.479

Document care conține date cu caracter personal, protejat de prevederile Regulamentului (UE) nr. 679/2016 și Legii 190/2018

** Lungimile segmentelor sunt determinate în planul de proiecţie Stereo 70 şi sunt rotunjite la 1 milimetru.
*** Distanţa dintre puncte este formată din segmente cumulate ce sunt mai mici decât valoarea 1 milimetru.

Neutilizabil în circuitul civil

DATE DESPRE IMOBILUL NR. 850

Oficiul de Cadastru şi Publicitate Imobiliară GIURGIU
Biroul de Cadastru şi Publicitate Imobiliară Giurgiu

A. Partea I. Descrierea imobilului

TEREN Extravilan

Adresa: Jud. Giurgiu

Nr. Crt	Nr cadastral Nr. topografic	Suprafaţa* (mp)	Observaţii / Referinţe
A1		2.500	Sector cadastral:39 Teren neimprejmuit;

B. Partea II. Proprietari şi acte

Inscrieri privitoare la dreptul de proprietate şi alte drepturi reale		Referinţe
/		
Act Normativ nr. 7, din 13/03/1996 emis de PARLAMENTUL ROMÂNIEI;		
B1	Inscrierea posesiei, drept de PROPRIETATE, dobandit prin Lege, cota actuala 1/1, cota initiala 1/1	A1
	1) **NEIDENTIFICAT NEIDENTIFICAT**	
B2	Se noteaza mentiunea proprietar neindentificat.	A1

C. Partea III. SARCINI .

Inscrieri privind dezmembramintele dreptului de proprietate, drepturi reale de garanţie şi sarcini	Referinţe
NU SUNT	

Neutilizabil în circuitul civil

Anexa Nr. 1 La Partea I

Teren

Nr cadastral	Suprafaţa (mp)*	Observaţii / Referinţe
	2.500	

* Suprafaţa este determinată in planul de proiecţie Stereo 70.

DETALII LINIARE IMOBIL



Date referitoare la teren

Crt	Categorie folosință	Intra vilan	Suprafaţa (mp)	Tarla	Parcelă	Nr. topo	Observaţii / Referinţe
1	arabil	NU	2.500	16	68	-	

Lungime Segmente
1) Valorile lungimilor segmentelor sunt obţinute din proiecţie în plan.

Punct început	X / Y	Punct sfârşit	X / Y	Lungime segment (** (m)
1	551.293,805 336.170,336	2	551.657,187 336.115,024	367.568
2	551.657,187 336.115,024	3	551.657,349 336.115,443	0.449
3	551.657,349 336.115,443	4	551.658,27 336.117,803	2.533
4	551.658,27 336.117,803	5	551.659,724 336.121,518	3.989
5	551.659,724 336.121,518	6	551.296,413 336.176,82	367.496

Document care conține date cu caracter personal, protejat de prevederile Regulamentului (UE) nr. 679/2016 și Legii 190/2018

Punct început	X / Y	Punct sfârşit	X / Y	Lungime segment (** (m)
6	551.296,413 336.176,82	1	551.293,805 336.170,336	6.989

** Lungimile segmentelor sunt determinate în planul de proiecţie Stereo 70 şi sunt rotunjite la 1 milimetru.
*** Distanţa dintre puncte este formată din segmente cumulate ce sunt mai mici decât valoarea 1 milimetru.

Neutilizabil în circuitul civil

DATE DESPRE IMOBILUL NR. 851

Oficiul de Cadastru şi Publicitate Imobiliară GIURGIU
Biroul de Cadastru şi Publicitate Imobiliară Giurgiu

A. Partea I. Descrierea imobilului

Nr. CF vechi:264/N
Nr. cadastral vechi:315

TEREN Extravilan
Adresa: Jud. Giurgiu

Nr. Crt	Nr cadastral Nr. topografic	Suprafaţa* (mp)	Observaţii / Referinţe
A1	30348	5.000	Sector cadastral:39 Teren neimprejmuit;

B. Partea II. Proprietari şi acte

Inscrieri privitoare la dreptul de proprietate şi alte drepturi reale		Referinţe
56749 / 04/12/2013		
Act Notarial nr. 2880, din 03/12/2013 emis de Mitescu Simona Elena;		
B2	Intabulare, drept de PROPRIETATEtitlu cumparare, dobandit prin Conventie, cota actuala 1/1, cota initiala 1/1	A1
	1) **SC SIG SLIVEN AGRO SRL**, CIF:29558839	

C. Partea III. SARCINI .

Inscrieri privind dezmembramintele dreptului de proprietate, drepturi reale de garanţie şi sarcini	Referinţe
NU SUNT	

Neutilizabil în circuitul civil

Anexa Nr. 1 La Partea I

Teren

Nr cadastral	Suprafaţa (mp)*	Observaţii / Referinţe
30348	5.000	

* Suprafaţa este determinată in planul de proiecţie Stereo 70.

DETALII LINIARE IMOBIL



Date referitoare la teren

Crt	Categorie folosință	Intra vilan	Suprafaţa (mp)	Tarla	Parcelă	Nr. topo	Observaţii / Referinţe
1	arabil	NU	5.000	16	68	-	T16 P68 (DIN TP T22 P90)

Lungime Segmente
1) Valorile lungimilor segmentelor sunt obţinute din proiecţie în plan.

Punct început	X / Y	Punct sfârşit	X / Y	Lungime segment (** (m)
1	551.659,724 336.121,518	2	551.660,806 336.124,285	2.971
2	551.660,806 336.124,285	3	551.664,99 336.134,482	11.022
3	551.664,99 336.134,482	4	551.302,852 336.189,605	366.309
4	551.302,852 336.189,605	5	551.300,909 336.187,998	2.521
5	551.300,909 336.187,998	6	551.296,413 336.176,82	12.048

Document care conține date cu caracter personal, protejat de prevederile Regulamentului (UE) nr. 679/2016 și Legii 190/2018

Punct început	X / Y	Punct sfârşit	X / Y	Lungime segment (** (m)
6	551.296,413 336.176,82	1	551.659,724 336.121,518	367.496

** Lungimile segmentelor sunt determinate în planul de proiecţie Stereo 70 şi sunt rotunjite la 1 milimetru.
*** Distanţa dintre puncte este formată din segmente cumulate ce sunt mai mici decât valoarea 1 milimetru.

Neutilizabil în circuitul civil

DATE DESPRE IMOBILUL NR. 852

Oficiul de Cadastru şi Publicitate Imobiliară GIURGIU
Biroul de Cadastru şi Publicitate Imobiliară Giurgiu

A. Partea I. Descrierea imobilului

TEREN Extravilan
Adresa: Jud. Giurgiu

Nr. Crt	Nr cadastral Nr. topografic	Suprafaţa* (mp)	Observaţii / Referinţe
A1	30680	2.500	Sector cadastral:39 Teren neimprejmuit;

B. Partea II. Proprietari şi acte

Inscrieri privitoare la dreptul de proprietate şi alte drepturi reale		Referinţe
24901 / 17/04/2019		
Act Notarial nr. 843, din 08/04/2019 emis de Tudor Maria Amalia;		
B5	Intabulare, drept de PROPRIETATEtitlu cumparare, dobandit prin Conventie, cota actuala 1/1, cota initiala 1/1	A1
	1) **CZM VASTLAND SRL**, CIF:39731340	

C. Partea III. SARCINI .

Inscrieri privind dezmembramintele dreptului de proprietate, drepturi reale de garanţie şi sarcini	Referinţe
NU SUNT	

Neutilizabil în circuitul civil

Anexa Nr. 1 La Partea I

Teren

Nr cadastral	Suprafaţa (mp)*	Observaţii / Referinţe
30680	2.500	

* Suprafaţa este determinată in planul de proiecţie Stereo 70.

DETALII LINIARE IMOBIL



Date referitoare la teren

Crt	Categorie folosință	Intra vilan	Suprafaţa (mp)	Tarla	Parcelă	Nr. topo	Observaţii / Referinţe
1	arabil	NU	2.500	16	68	-	

Lungime Segmente
1) Valorile lungimilor segmentelor sunt obţinute din proiecţie în plan.

Punct început	X / Y	Punct sfârşit	X / Y	Lungime segment (** (m)
1	551.664,99 336.134,482	2	551.667,711 336.141,115	7.169
2	551.667,711 336.141,115	3	551.321,219 336.193,856	350.483
3	551.321,219 336.193,856	4	551.316,783 336.192,221	4.728
4	551.316,783 336.192,221	5	551.304,797 336.191,214	12.028
5	551.304,797 336.191,214	6	551.302,852 336.189,605	2.524

Document care conține date cu caracter personal, protejat de prevederile Regulamentului (UE) nr. 679/2016 și Legii 190/2018

Punct început	X / Y	Punct sfârşit	X / Y	Lungime segment (** (m)
6	551.302,852 336.189,605	1	551.664,99 336.134,482	366.309

** Lungimile segmentelor sunt determinate în planul de proiecţie Stereo 70 şi sunt rotunjite la 1 milimetru.
*** Distanţa dintre puncte este formată din segmente cumulate ce sunt mai mici decât valoarea 1 milimetru.

Neutilizabil în circuitul civil

DATE DESPRE IMOBILUL NR. 853

Oficiul de Cadastru şi Publicitate Imobiliară GIURGIU
Biroul de Cadastru şi Publicitate Imobiliară Giurgiu

A. Partea I. Descrierea imobilului

TEREN Extravilan

Adresa: Jud. Giurgiu

Nr. Crt	Nr cadastral Nr. topografic	Suprafaţa* (mp)	Observaţii / Referinţe
A1		5.000	Sector cadastral:39 Teren neimprejmuit;

B. Partea II. Proprietari şi acte

Inscrieri privitoare la dreptul de proprietate şi alte drepturi reale		Referinţe
/		
Act Administrativ nr. 110206, din 10/02/2005 emis de CJSDPAT GIURGIU;		
B1	Intabulare, drept de PROPRIETATE, dobandit prin Reconstituire, cota actuala 1/1, cota initiala 1/1	A1
	1) **NICULAE DUMITRU** 2) **NICULAE GHEORGHE**	

C. Partea III. SARCINI .

Inscrieri privind dezmembramintele dreptului de proprietate, drepturi reale de garanţie şi sarcini	Referinţe
NU SUNT	

Neutilizabil în circuitul civil

Anexa Nr. 1 La Partea I

Teren

Nr cadastral	Suprafaţa (mp)*	Observaţii / Referinţe
	5.000	

* Suprafaţa este determinată in planul de proiecţie Stereo 70.

DETALII LINIARE IMOBIL

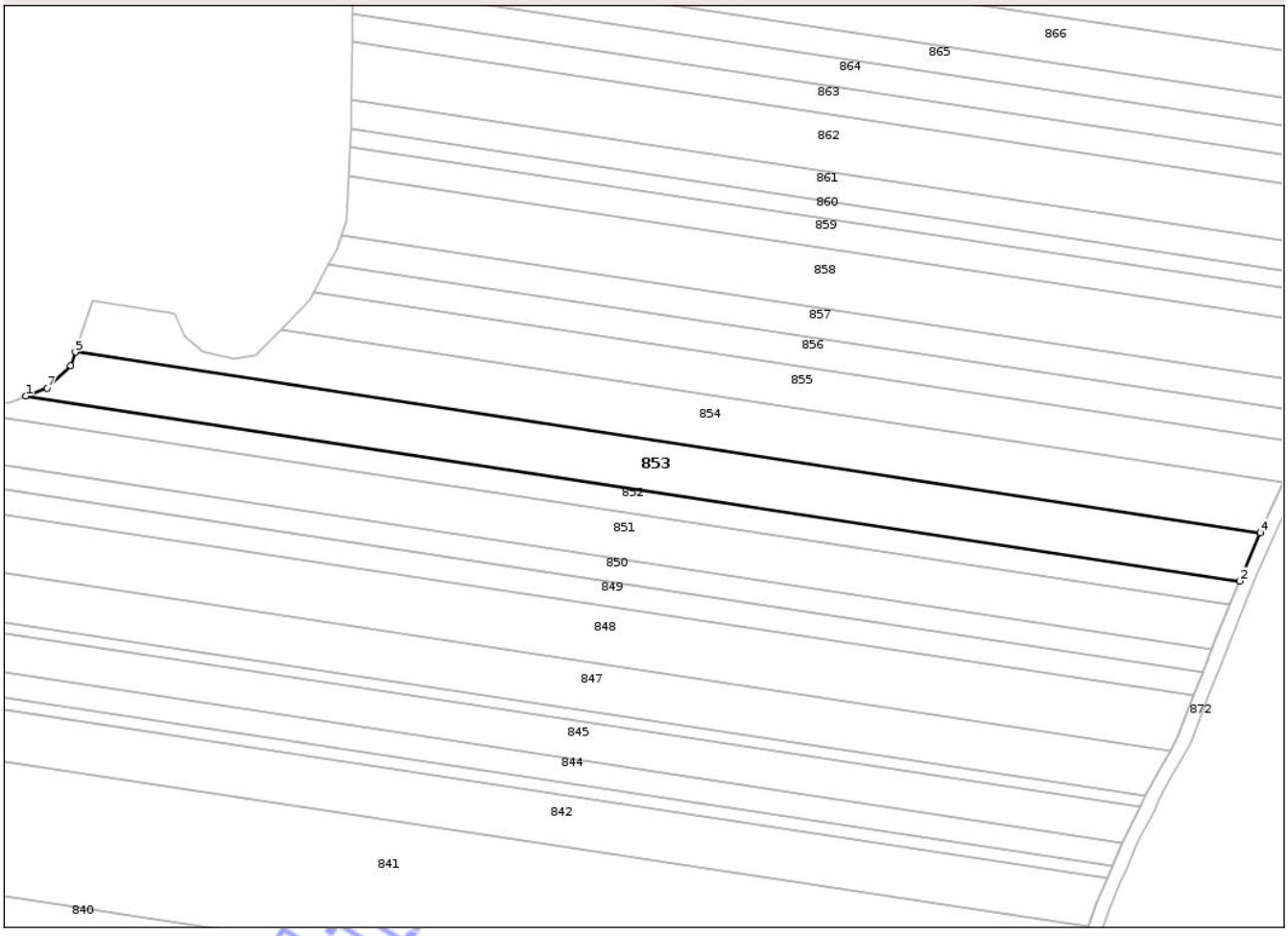

Date referitoare la teren

Crt	Categorie folosință	Intra vilan	Suprafaţa (mp)	Tarla	Parcelă	Nr. topo	Observaţii / Referinţe
1	arabil	NU	5.000	16	68	-	T16 P68 (DIN TP T26 P105/5)

Lungime Segmente
1) Valorile lungimilor segmentelor sunt obţinute din proiecţie în plan.

Punct început	X / Y	Punct sfârşit	X / Y	Lungime segment (** (m)
1	551.321,219 336.193,856	2	551.667,711 336.141,115	350.483
2	551.667,711 336.141,115	3	551.668,95 336.144,134	3.263
3	551.668,95 336.144,134	4	551.673,593 336.154,917	11.74
4	551.673,593 336.154,917	5	551.335,32 336.206,407	342.169
5	551.335,32 336.206,407	6	551.334,061 336.202,469	4.134

Document care conține date cu caracter personal, protejat de prevederile Regulamentului (UE) nr. 679/2016 și Legii 190/2018

Punct început	X / Y	Punct sfârşit	X / Y	Lungime segment (** (m)
6	551.334,061 336.202,469	7	551.327,33 336.196,11	9.26
7	551.327,33 336.196,11	1	551.321,219 336.193,856	6.513

** Lungimile segmentelor sunt determinate în planul de proiecţie Stereo 70 şi sunt rotunjite la 1 milimetru.
*** Distanţa dintre puncte este formată din segmente cumulate ce sunt mai mici decât valoarea 1 milimetru.

Neutilizabil în circuitul civil

DATE DESPRE IMOBILUL NR. 854

Oficiul de Cadastru şi Publicitate Imobiliară GIURGIU
Biroul de Cadastru şi Publicitate Imobiliară Giurgiu

A. Partea I. Descrierea imobilului

TEREN Extravilan

Adresa: Jud. Giurgiu

Nr. Crt	Nr cadastral Nr. topografic	Suprafaţa* (mp)	Observaţii / Referinţe
A1		4.999	Sector cadastral:39 Teren neimprejmuit;

B. Partea II. Proprietari şi acte

Inscrieri privitoare la dreptul de proprietate şi alte drepturi reale		Referinţe
/		
Act Administrativ nr. 60009, din 05/12/1995 emis de CJSDPAT GIURGIU;		
B1	Intabulare, drept de PROPRIETATE, dobandit prin Reconstituire, cota actuala 1/1, cota initiala 1/1	A1
	1) **POPESCU IOANA**	

C. Partea III. SARCINI .

Inscrieri privind dezmembramintele dreptului de proprietate, drepturi reale de garanţie şi sarcini	Referinţe
NU SUNT	

Neutilizabil în circuitul civil

Anexa Nr. 1 La Partea I

Teren

Nr cadastral	Suprafaţa (mp)*	Observaţii / Referinţe
	4.999	

* Suprafaţa este determinată in planul de proiecţie Stereo 70.

DETALII LINIARE IMOBIL

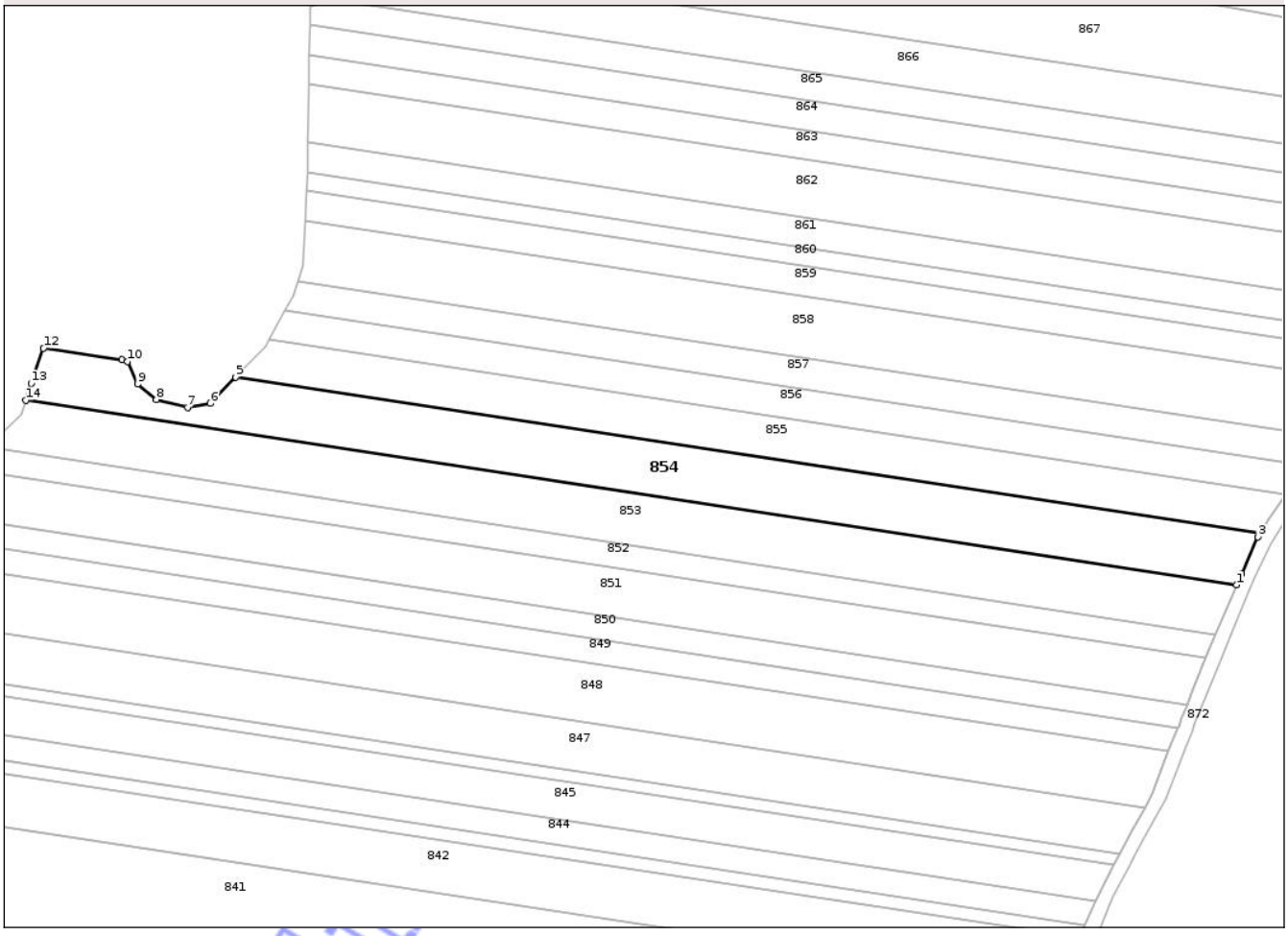

Date referitoare la teren

Crt	Categorie folosinţă	Intra vilan	Suprafaţa (mp)	Tarla	Parcelă	Nr. topo	Observaţii / Referinţe
1	arabil	NU	4.999	16	68	-	T16 P68 (DIN TP T90 P22)

Lungime Segmente
1) Valorile lungimilor segmentelor sunt obţinute din proiecţie în plan.

Punct început	X / Y	Punct sfârşit	X / Y	Lungime segment (** (m)
1	551.673,593 336.154,917	2	551.674,917 336.157,991	3.347
2	551.674,917 336.157,991	3	551.679,582 336.168,355	11.366
3	551.679,582 336.168,355	4	551.680,215 336.169,33	1.162
4	551.680,215 336.169,33	5	551.393,952 336.212,904	289.56
5	551.393,952 336.212,904	6	551.386,858 336.205,58	10.196

Document care conține date cu caracter personal, protejat de prevederile Regulamentului (UE) nr. 679/2016 și Legii 190/2018

Punct început	X / Y	Punct sfârşit	X / Y	Lungime segment (** (m)
6	551.386,858 336.205,58	7	551.380,5 336.204,476	6.453
7	551.380,5 336.204,476	8	551.371,744 336.206,645	9.021
8	551.371,744 336.206,645	9	551.366,531 336.210,95	6.761
9	551.366,531 336.210,95	10	551.363,72 336.217,219	6.87
10	551.363,72 336.217,219	11	551.362,209 336.217,735	1.597
11	551.362,209 336.217,735	12	551.340,27 336.220,973	22.177
12	551.340,27 336.220,973	13	551.336,831 336.211,131	10.426
13	551.336,831 336.211,131	14	551.335,32 336.206,407	4.96
14	551.335,32 336.206,407	1	551.673,593 336.154,917	342.169

** Lungimile segmentelor sunt determinate în planul de proiecţie Stereo 70 şi sunt rotunjite la 1 milimetru.
*** Distanţa dintre puncte este formată din segmente cumulate ce sunt mai mici decât valoarea 1 milimetru.

Neutilizabil în circuitul civil

DATE DESPRE IMOBILUL NR. 855

Oficiul de Cadastru şi Publicitate Imobiliară GIURGIU
Biroul de Cadastru şi Publicitate Imobiliară Giurgiu

A. Partea I. Descrierea imobilului

TEREN Extravilan

Adresa: Jud. Giurgiu

Nr. Crt	Nr cadastral Nr. topografic	Suprafaţa* (mp)	Observaţii / Referinţe
A1		3.400	Sector cadastral:39 Teren neimprejmuit;

B. Partea II. Proprietari şi acte

Inscrieri privitoare la dreptul de proprietate şi alte drepturi reale		Referinţe
/		
Act Administrativ nr. 110251, din 09/02/2006 emis de CJSDPAT GIURGIU;		
B1	Intabulare, drept de PROPRIETATE, dobandit prin Reconstituire, cota actuala 1/1, cota initiala 1/1	A1
	1) **DRAGHICI MARIA** 2) **CATRINA ILEANA** 3) **MINEA NICULINA**	

C. Partea III. SARCINI .

Inscrieri privind dezmembramintele dreptului de proprietate, drepturi reale de garanţie şi sarcini	Referinţe
NU SUNT	

Neutilizabil în circuitul civil

Anexa Nr. 1 La Partea I

Teren

Nr cadastral	Suprafaţa (mp)*	Observaţii / Referinţe
	3.400	

* Suprafaţa este determinată in planul de proiecţie Stereo 70.

DETALII LINIARE IMOBIL

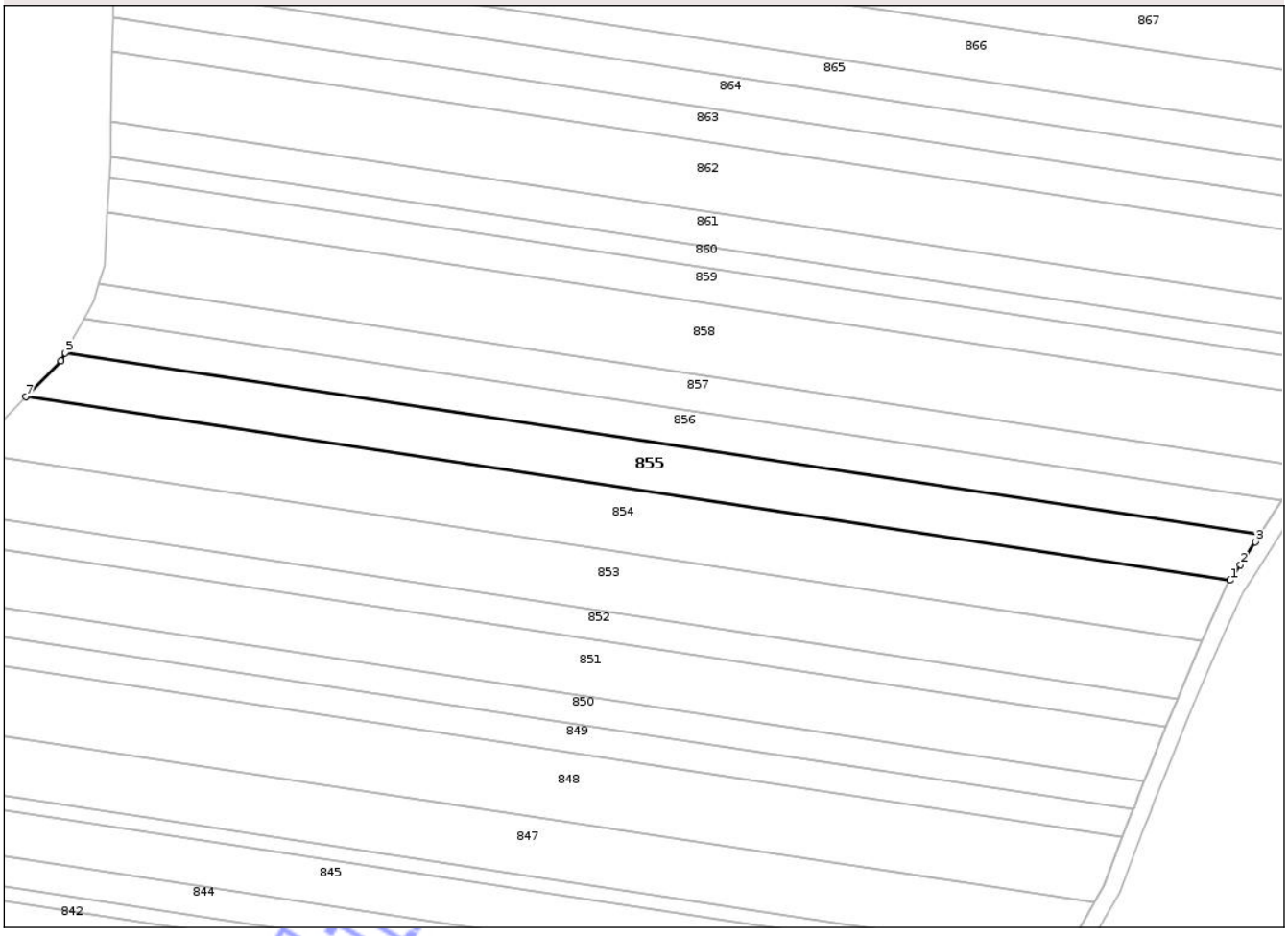

Date referitoare la teren

Crt	Categorie folosință	Intra vilan	Suprafaţa (mp)	Tarla	Parcelă	Nr. topo	Observaţii / Referinţe
1	arabil	NU	3.400	16	68	-	T16 P68 (DIN TP T17 P70)

Lungime Segmente
1) Valorile lungimilor segmentelor sunt obţinute din proiecţie în plan.

Punct început	X / Y	Punct sfârşit	X / Y	Lungime segment (** (m)
1	551.680,215 336.169,33	2	551.682,62 336.173,037	4.419
2	551.682,62 336.173,037	3	551.686,156 336.178,48	6.491
3	551.686,156 336.178,48	4	551.687,34 336.180,297	2.169
4	551.687,34 336.180,297	5	551.403,255 336.223,313	287.323
5	551.403,255 336.223,313	6	551.402,24 336.221,461	2.112

Document care conține date cu caracter personal, protejat de prevederile Regulamentului (UE) nr. 679/2016 și Legii 190/2018

Punct început	X / Y	Punct sfârşit	X / Y	Lungime segment (** (m)
6	551.402,24 336.221,461	7	551.393,952 336.212,904	11.913
7	551.393,952 336.212,904	1	551.680,215 336.169,33	289.56

** Lungimile segmentelor sunt determinate în planul de proiecţie Stereo 70 şi sunt rotunjite la 1 milimetru.
*** Distanţa dintre puncte este formată din segmente cumulate ce sunt mai mici decât valoarea 1 milimetru.

Neutilizabil în circuitul civil

DATE DESPRE IMOBILUL NR. 856

Oficiul de Cadastru şi Publicitate Imobiliară GIURGIU
Biroul de Cadastru şi Publicitate Imobiliară Giurgiu

A. Partea I. Descrierea imobilului

TEREN Extravilan

Adresa: Jud. Giurgiu

Nr. Crt	Nr cadastral Nr. topografic	Suprafaţa* (mp)	Observaţii / Referinţe
A1		2.500	Sector cadastral:39 Teren neimprejmuit;

B. Partea II. Proprietari şi acte

Inscrieri privitoare la dreptul de proprietate şi alte drepturi reale		Referinţe
/		
Act Administrativ nr. 4383, din 12/03/1993 emis de CJSDPAT GIURGIU;		
B1	Intabulare, drept de PROPRIETATE, dobandit prin Reconstituire, cota actuala 1/1, cota initiala 1/1	A1
	1) **ANDREI FLOREA**	

C. Partea III. SARCINI .

Inscrieri privind dezmembramintele dreptului de proprietate, drepturi reale de garanţie şi sarcini	Referinţe
NU SUNT	

Neutilizabil în circuitul civil

Anexa Nr. 1 La Partea I

Teren

Nr cadastral	Suprafaţa (mp)*	Observaţii / Referinţe
	2.500	

* Suprafaţa este determinată in planul de proiecţie Stereo 70.

DETALII LINIARE IMOBIL

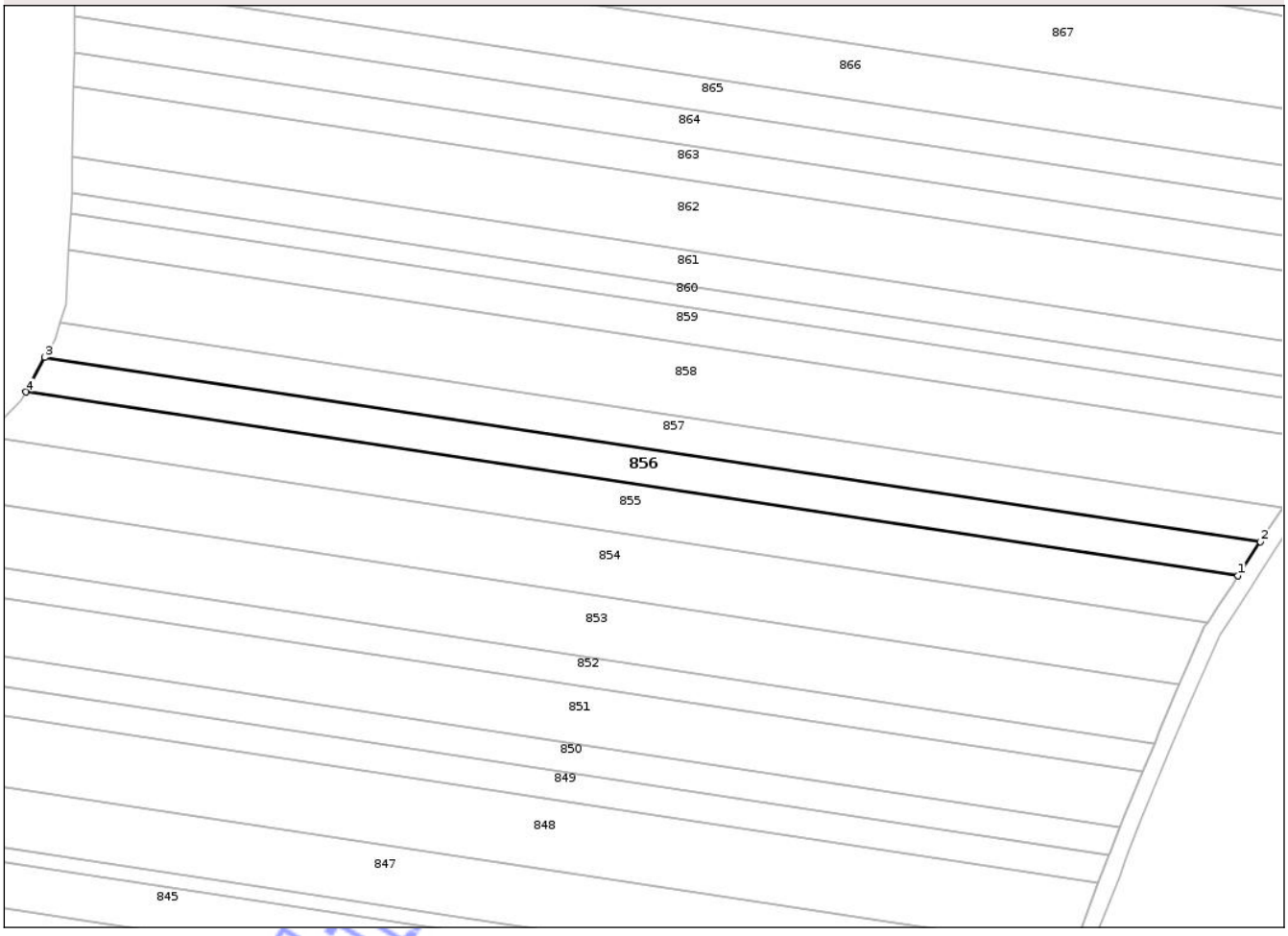

Date referitoare la teren

Crt	Categorie folosinţă	Intra vilan	Suprafaţa (mp)	Tarla	Parcelă	Nr. topo	Observaţii / Referinţe
1	arabil	NU	2.500	16	68	-	T16 P68 (DIN TP T22 P90)

Lungime Segmente
1) Valorile lungimilor segmentelor sunt obţinute din proiecţie în plan.

Punct început	X / Y	Punct sfârşit	X / Y	Lungime segment (** (m)
1	551.687,34 336.180,297	2	551.692,55 336.188,297	9.547
2	551.692,55 336.188,297	3	551.407,702 336.231,428	288.095
3	551.407,702 336.231,428	4	551.403,255 336.223,313	9.254
4	551.403,255 336.223,313	1	551.687,34 336.180,297	287.323

**** Lungimile segmentelor sunt determinate în planul de proiecţie Stereo 70 şi sunt rotunjite la 1 milimetru.**

Document care conține date cu caracter personal, protejat de prevederile Regulamentului (UE) nr. 679/2016 și Legii 190/2018

***** Distanţa dintre puncte este formată din segmente cumulate ce sunt mai mici decât valoarea 1 milimetru.**

Neutilizabil în circuitul civil

DATE DESPRE IMOBILUL NR. 857

Oficiul de Cadastru şi Publicitate Imobiliară GIURGIU
Biroul de Cadastru şi Publicitate Imobiliară Giurgiu

A. Partea I. Descrierea imobilului

TEREN Extravilan

Adresa: Jud. Giurgiu

Nr. Crt	Nr cadastral Nr. topografic	Suprafaţa* (mp)	Observaţii / Referinţe
A1		2.500	Sector cadastral:39 Teren neimprejmuit;

B. Partea II. Proprietari şi acte

Inscrieri privitoare la dreptul de proprietate şi alte drepturi reale		Referinţe
/		
Act Normativ nr. 7, din 13/03/1996 emis de PARLAMENTUL ROMÂNIEI;		
B1	Inscrierea posesiei, drept de PROPRIETATE, dobandit prin Lege, cota actuala 1/1, cota initiala 1/1	A1
	1) **NEIDENTIFICAT NEIDENTIFICAT**	
B2	Se noteaza mentiunea proprietar neindentificat.	A1

C. Partea III. SARCINI .

Inscrieri privind dezmembramintele dreptului de proprietate, drepturi reale de garanţie şi sarcini	Referinţe
NU SUNT	

Neutilizabil în circuitul civil

Anexa Nr. 1 La Partea I

Teren

Nr cadastral	Suprafaţa (mp)*	Observaţii / Referinţe
	2.500	

* Suprafaţa este determinată in planul de proiecţie Stereo 70.

DETALII LINIARE IMOBIL

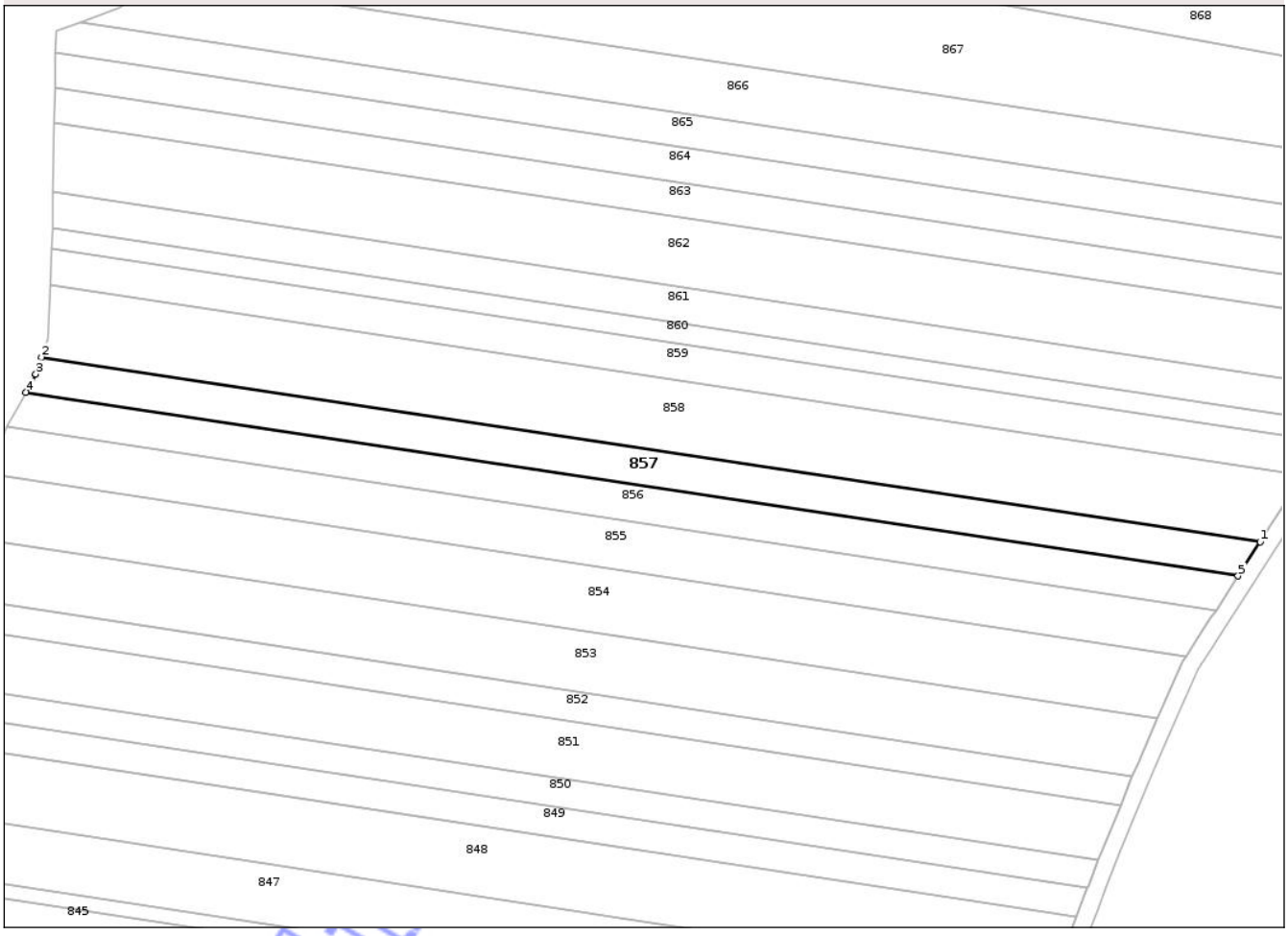

Date referitoare la teren

Crt	Categorie folosință	Intra vilan	Suprafaţa (mp)	Tarla	Parcelă	Nr. topo	Observaţii / Referinţe
1	arabil	NU	2.500	16	68	-	

Lungime Segmente
1) Valorile lungimilor segmentelor sunt obţinute din proiecţie în plan.

Punct început	X / Y	Punct sfârşit	X / Y	Lungime segment (** (m)
1	551.697,743 336.196,27	2	551.411,355 336.239,634	289.652
2	551.411,355 336.239,634	3	551.410,03 336.235,678	4.172
3	551.410,03 336.235,678	4	551.407,702 336.231,428	4.846
4	551.407,702 336.231,428	5	551.692,55 336.188,297	288.095
5	551.692,55 336.188,297	1	551.697,743 336.196,27	9.515

Document care conține date cu caracter personal, protejat de prevederile Regulamentului (UE) nr. 679/2016 și Legii 190/2018

** Lungimile segmentelor sunt determinate în planul de proiecţie Stereo 70 şi sunt rotunjite la 1 milimetru.
*** Distanţa dintre puncte este formată din segmente cumulate ce sunt mai mici decât valoarea 1 milimetru.

Neutilizabil în circuitul civil

DATE DESPRE IMOBILUL NR. 858

Oficiul de Cadastru şi Publicitate Imobiliară GIURGIU
Biroul de Cadastru şi Publicitate Imobiliară Giurgiu

A. Partea I. Descrierea imobilului

TEREN Extravilan

Adresa: Jud. Giurgiu

Nr. Crt	Nr cadastral Nr. topografic	Suprafaţa* (mp)	Observaţii / Referinţe
A1		5.000	Sector cadastral:39 Teren neimprejmuit;

B. Partea II. Proprietari şi acte

Inscrieri privitoare la dreptul de proprietate şi alte drepturi reale		Referinţe
/		
Act Administrativ nr. 60010, din 05/12/1995 emis de CJSDPAT GIURGIU;		
B1	Intabulare, drept de PROPRIETATE, dobandit prin Reconstituire, cota actuala 1/1, cota initiala 1/1	A1
	1) **NICULESCU MARIA** 2) **GRIGORE IOANA** 3) **GRIGORE RADU** 4) **NEGRILA STELA**	

C. Partea III. SARCINI .

Inscrieri privind dezmembramintele dreptului de proprietate, drepturi reale de garanţie şi sarcini	Referinţe
NU SUNT	

Neutilizabil în circuitul civil

Anexa Nr. 1 La Partea I

Teren

Nr cadastral	Suprafaţa (mp)*	Observaţii / Referinţe
	5.000	

* Suprafaţa este determinată in planul de proiecţie Stereo 70.

DETALII LINIARE IMOBIL

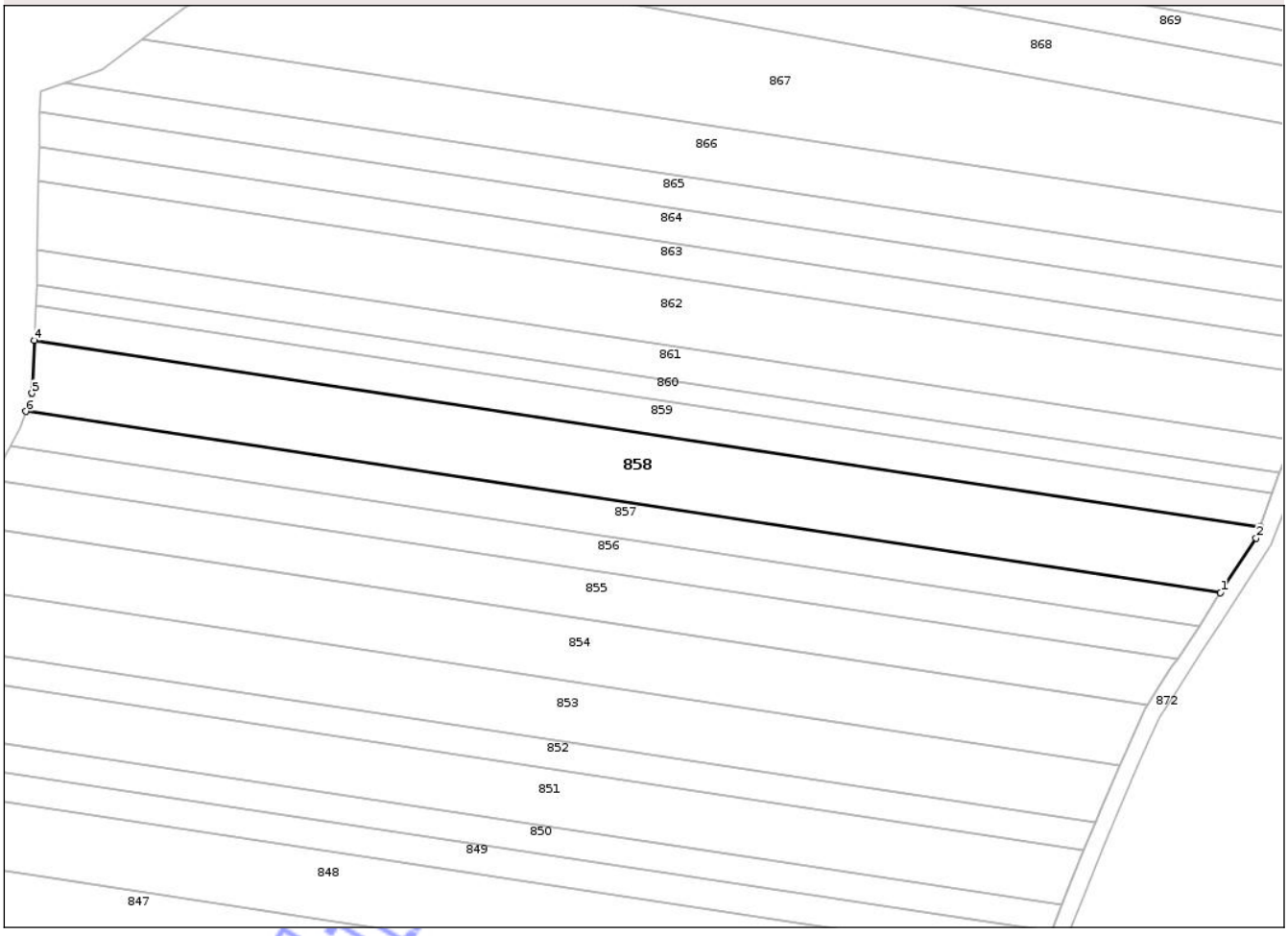

Date referitoare la teren

Crt	Categorie folosință	Intra vilan	Suprafaţa (mp)	Tarla	Parcelă	Nr. topo	Observaţii / Referinţe
1	arabil	NU	5.000	16	68	-	

Lungime Segmente
1) Valorile lungimilor segmentelor sunt obţinute din proiecţie în plan.

Punct început	X / Y	Punct sfârşit	X / Y	Lungime segment (** (m)
1	551.697,743 336.196,27	2	551.706,235 336.209,31	15.561
2	551.706,235 336.209,31	3	551.707,239 336.212,075	2.942
3	551.707,239 336.212,075	4	551.413,379 336.256,571	297.21
4	551.413,379 336.256,571	5	551.412,804 336.243,961	12.623
5	551.412,804 336.243,961	6	551.411,355 336.239,634	4.563

Document care conține date cu caracter personal, protejat de prevederile Regulamentului (UE) nr. 679/2016 și Legii 190/2018

Punct început	X / Y	Punct sfârşit	X / Y	Lungime segment (** (m)
6	551.411,355 336.239,634	1	551.697,743 336.196,27	289.652

** Lungimile segmentelor sunt determinate în planul de proiecţie Stereo 70 şi sunt rotunjite la 1 milimetru.
*** Distanţa dintre puncte este formată din segmente cumulate ce sunt mai mici decât valoarea 1 milimetru.

Neutilizabil în circuitul civil

DATE DESPRE IMOBILUL NR. 859

Oficiul de Cadastru şi Publicitate Imobiliară GIURGIU
Biroul de Cadastru şi Publicitate Imobiliară Giurgiu

A. Partea I. Descrierea imobilului

TEREN Extravilan

Adresa: Jud. Giurgiu

Nr. Crt	Nr cadastral Nr. topografic	Suprafaţa* (mp)	Observaţii / Referinţe
A1		2.500	Sector cadastral:39 Teren neimprejmuit;

B. Partea II. Proprietari şi acte

Inscrieri privitoare la dreptul de proprietate şi alte drepturi reale		Referinţe
/		
Act Administrativ nr. 98132, din 30/11/2002 emis de CJSDPAT GIURGIU;		
B1	Intabulare, drept de PROPRIETATE, dobandit prin Reconstituire, cota actuala 1/1, cota initiala 1/1	A1
	1) **NAE TINCA**	

C. Partea III. SARCINI .

Inscrieri privind dezmembramintele dreptului de proprietate, drepturi reale de garanţie şi sarcini	Referinţe
NU SUNT	

Neutilizabil în circuitul civil

Anexa Nr. 1 La Partea I

Teren

Nr cadastral	Suprafaţa (mp)*	Observaţii / Referinţe
	2.500	

* Suprafaţa este determinată in planul de proiecţie Stereo 70.

DETALII LINIARE IMOBIL

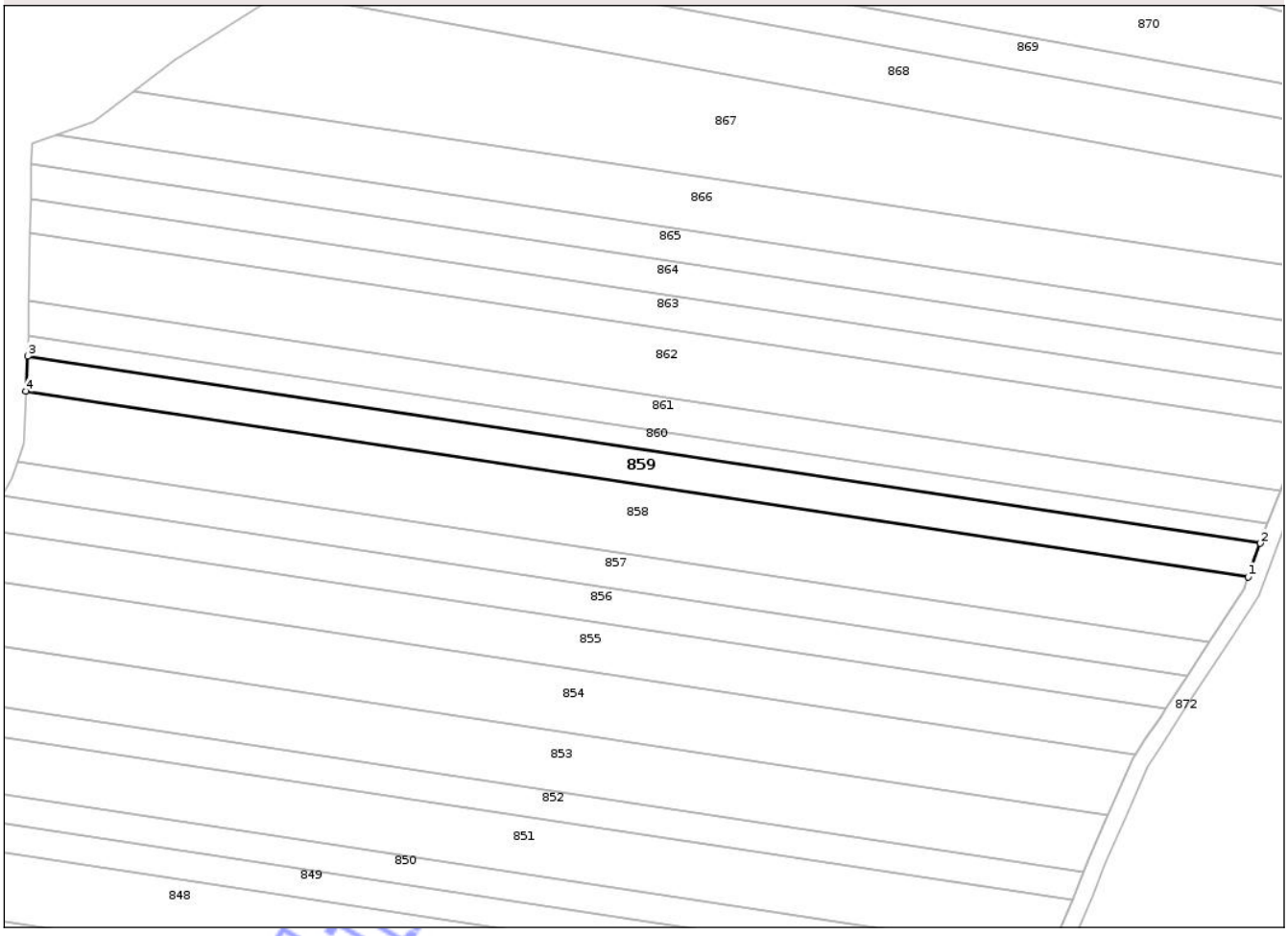

Date referitoare la teren

Crt	Categorie folosinţă	Intra vilan	Suprafaţa (mp)	Tarla	Parcelă	Nr. topo	Observaţii / Referinţe
1	arabil	NU	2.500	16	68	-	T16 P68 (DIN TP T22 P90/31)

Lungime Segmente
1) Valorile lungimilor segmentelor sunt obţinute din proiecţie în plan.

Punct început	X / Y	Punct sfârşit	X / Y	Lungime segment (** (m)
1	551.707,239 336.212,075	2	551.710,153 336.220,105	8.542
2	551.710,153 336.220,105	3	551.413,762 336.264,984	299.769
3	551.413,762 336.264,984	4	551.413,379 336.256,571	8.422
4	551.413,379 336.256,571	1	551.707,239 336.212,075	297.21

**** Lungimile segmentelor sunt determinate în planul de proiecţie Stereo 70 şi sunt rotunjite la 1 milimetru.**

Document care conține date cu caracter personal, protejat de prevederile Regulamentului (UE) nr. 679/2016 și Legii 190/2018

***** Distanţa dintre puncte este formată din segmente cumulate ce sunt mai mici decât valoarea 1 milimetru.**

Neutilizabil în circuitul civil

DATE DESPRE IMOBILUL NR. 860

Oficiul de Cadastru şi Publicitate Imobiliară GIURGIU
Biroul de Cadastru şi Publicitate Imobiliară Giurgiu

A. Partea I. Descrierea imobilului

TEREN Extravilan

Adresa: Jud. Giurgiu

Nr. Crt	Nr cadastral Nr. topografic	Suprafaţa* (mp)	Observaţii / Referinţe
A1		1.500	Sector cadastral:39 Teren neimprejmuit;

B. Partea II. Proprietari şi acte

Inscrieri privitoare la dreptul de proprietate şi alte drepturi reale		Referinţe
/		
Act Administrativ nr. 98181, din 17/02/2003 emis de CJSDPAT GIURGIU;		
B1	Intabulare, drept de PROPRIETATE, dobandit prin Reconstituire, cota actuala 1/1, cota initiala 1/1	A1
	1) **VOICU C. MARIN** 2) **MIRICA MARIA**	

C. Partea III. SARCINI .

Inscrieri privind dezmembramintele dreptului de proprietate, drepturi reale de garanţie şi sarcini	Referinţe
NU SUNT	

Neutilizabil în circuitul civil

Anexa Nr. 1 La Partea I

Teren

Nr cadastral	Suprafaţa (mp)*	Observaţii / Referinţe
	1.500	

* Suprafaţa este determinată in planul de proiecţie Stereo 70.

DETALII LINIARE IMOBIL

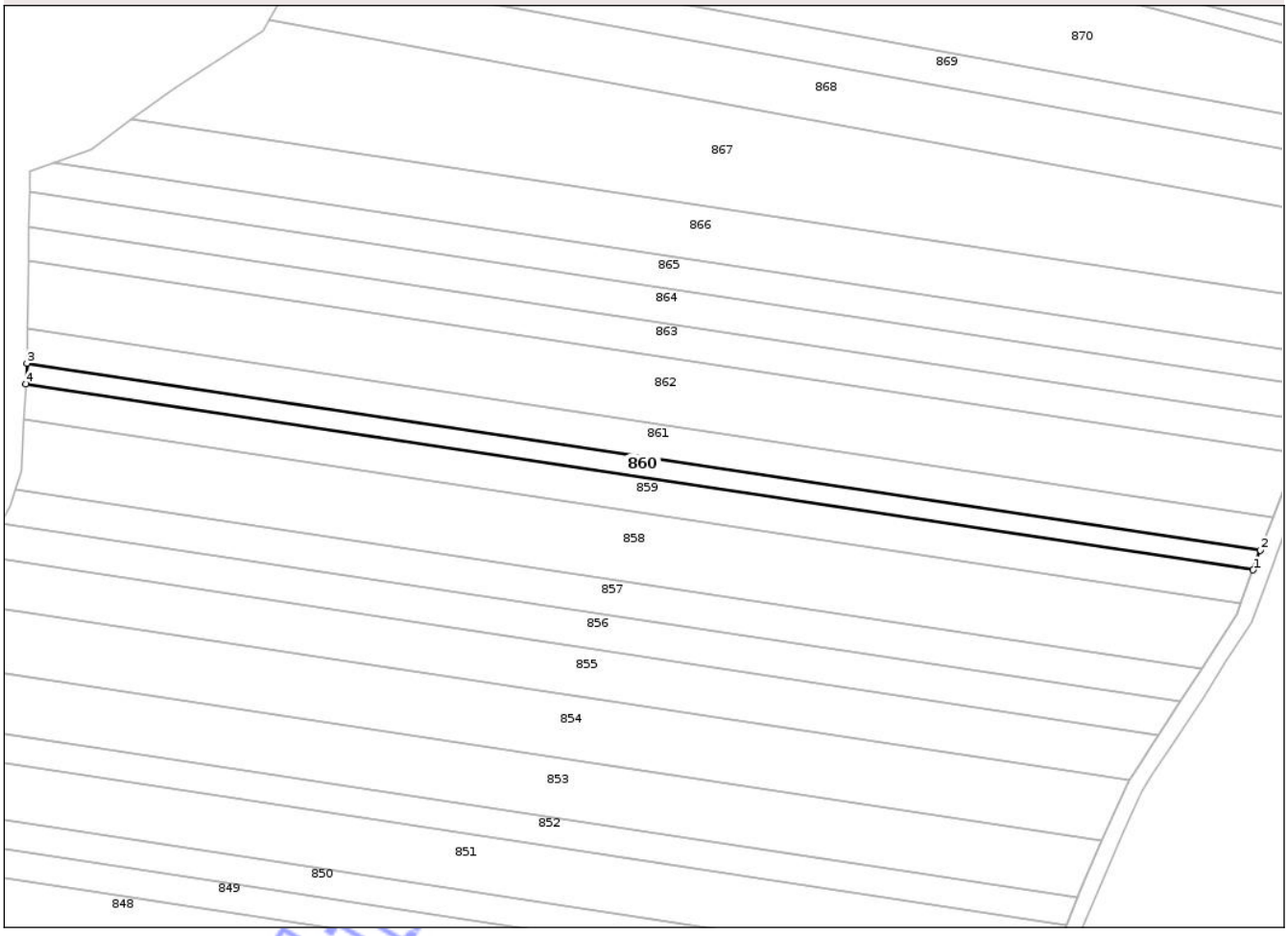

Date referitoare la teren

Crt	Categorie folosință	Intra vilan	Suprafaţa (mp)	Tarla	Parcelă	Nr. topo	Observaţii / Referinţe
1	arabil	NU	1.500	16	68	-	T16 P68 (DIN TP T22 P90/36)

Lungime Segmente
1) Valorile lungimilor segmentelor sunt obţinute din proiecţie în plan.

Punct început	X / Y	Punct sfârşit	X / Y	Lungime segment (** (m)
1	551.710,153 336.220,105	2	551.711,89 336.224,89	5.091
2	551.711,89 336.224,89	3	551.413,991 336.269,997	301.295
3	551.413,991 336.269,997	4	551.413,762 336.264,984	5.018
4	551.413,762 336.264,984	1	551.710,153 336.220,105	299.769

**** Lungimile segmentelor sunt determinate în planul de proiecţie Stereo 70 şi sunt rotunjite la 1 milimetru.**

Document care conține date cu caracter personal, protejat de prevederile Regulamentului (UE) nr. 679/2016 și Legii 190/2018

***** Distanţa dintre puncte este formată din segmente cumulate ce sunt mai mici decât valoarea 1 milimetru.**

Neutilizabil în circuitul civil

DATE DESPRE IMOBILUL NR. 861

Oficiul de Cadastru şi Publicitate Imobiliară GIURGIU
Biroul de Cadastru şi Publicitate Imobiliară Giurgiu

A. Partea I. Descrierea imobilului

Nr. CF vechi:263/N
Nr. cadastral vechi:318

TEREN Extravilan
Adresa: Jud. Giurgiu

Nr. Crt	Nr cadastral Nr. topografic	Suprafaţa* (mp)	Observaţii / Referinţe
A1	30349	2.500	Sector cadastral:39 Teren neimprejmuit;

B. Partea II. Proprietari şi acte

Inscrieri privitoare la dreptul de proprietate şi alte drepturi reale		Referinţe
56755 / 04/12/2013		
Act Notarial nr. 2880, din 03/12/2013 emis de Mitescu Simona Elena;		
B2	Intabulare, drept de PROPRIETATEcu titlu de cumparare, dobandit prin Conventie, cota actuala 1/1, cota initiala 1/1	A1
	1) **SC SIG SLIVEN AGRO SRL**, CIF:29558839	

C. Partea III. SARCINI .

Inscrieri privind dezmembramintele dreptului de proprietate, drepturi reale de garanţie şi sarcini	Referinţe
NU SUNT	

Neutilizabil în circuitul civil

Anexa Nr. 1 La Partea I

Teren

Nr cadastral	Suprafaţa (mp)*	Observaţii / Referinţe
30349	2.500	

* Suprafaţa este determinată in planul de proiecţie Stereo 70.

DETALII LINIARE IMOBIL

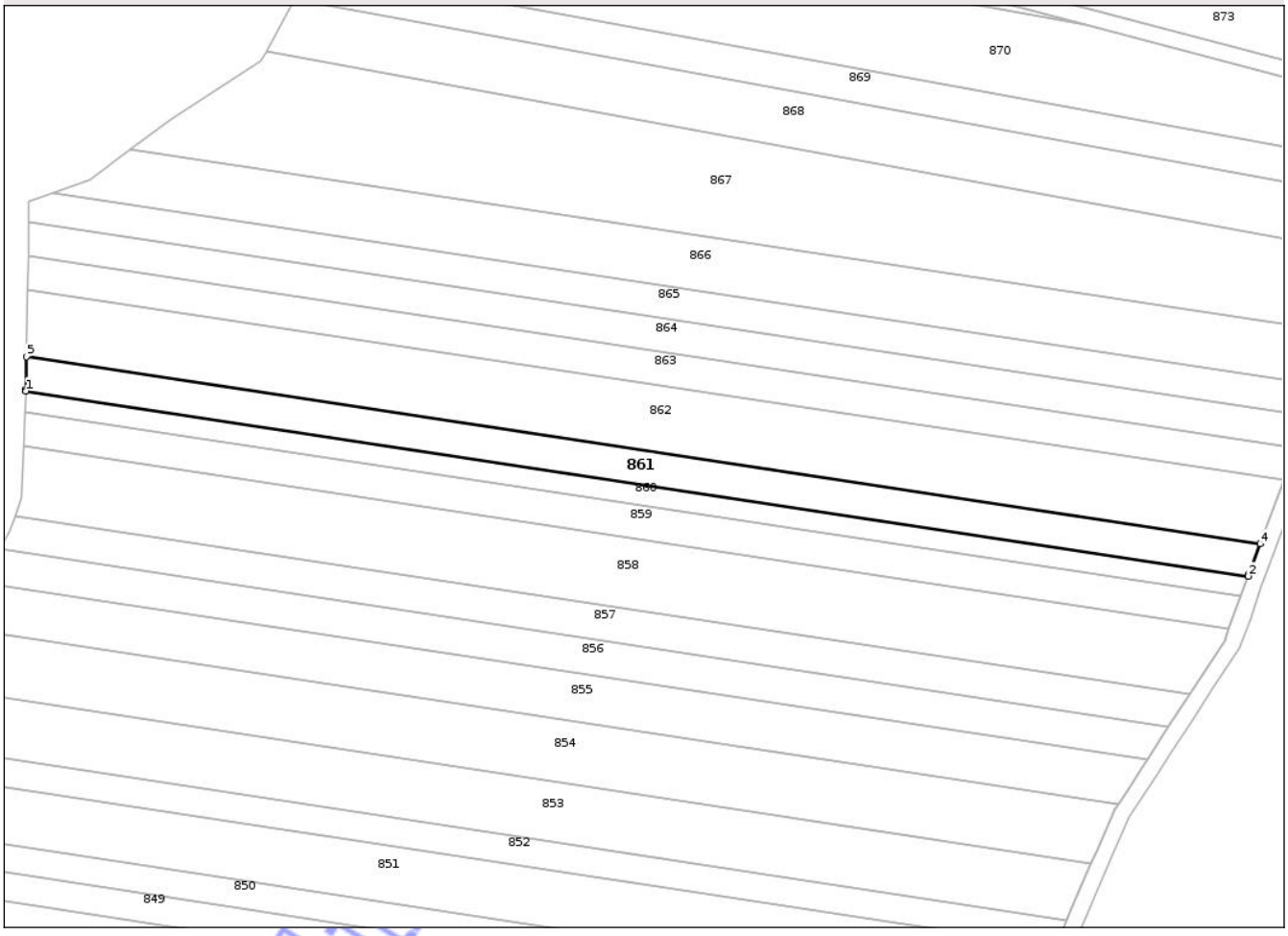

Date referitoare la teren

Crt	Categorie folosință	Intra vilan	Suprafaţa (mp)	Tarla	Parcelă	Nr. topo	Observaţii / Referinţe
1	arabil	NU	2.500	16	68	-	

Lungime Segmente
1) Valorile lungimilor segmentelor sunt obţinute din proiecţie în plan.

Punct început	X / Y	Punct sfârşit	X / Y	Lungime segment (** (m)
1	551.413,991 336.269,997	2	551.711,89 336.224,89	301.295
2	551.711,89 336.224,89	3	551.712,084 336.225,425	0.569
3	551.712,084 336.225,425	4	551.714,881 336.232,789	7.877
4	551.714,881 336.232,789	5	551.414,145 336.278,326	304.164
5	551.414,145 336.278,326	6	551.414,01 336.270,41	7.917

Document care conține date cu caracter personal, protejat de prevederile Regulamentului (UE) nr. 679/2016 și Legii 190/2018

Punct început	X / Y	Punct sfârşit	X / Y	Lungime segment (** (m)
6	551.414,01 336.270,41	1	551.413,991 336.269,997	0.413

** Lungimile segmentelor sunt determinate în planul de proiecţie Stereo 70 şi sunt rotunjite la 1 milimetru.
*** Distanţa dintre puncte este formată din segmente cumulate ce sunt mai mici decât valoarea 1 milimetru.

Neutilizabil în circuitul civil

DATE DESPRE IMOBILUL NR. 862

Oficiul de Cadastru şi Publicitate Imobiliară GIURGIU
Biroul de Cadastru şi Publicitate Imobiliară Giurgiu

A. Partea I. Descrierea imobilului

TEREN Extravilan

Adresa: Jud. Giurgiu

Nr. Crt	Nr cadastral Nr. topografic	Suprafaţa* (mp)	Observaţii / Referinţe
A1		5.000	Sector cadastral:39 Teren neimprejmuit;

B. Partea II. Proprietari şi acte

Inscrieri privitoare la dreptul de proprietate şi alte drepturi reale		Referinţe
/		
Act Administrativ nr. 49737, din 20/01/1995 emis de CJSDPAT GIURGIU;		
B1	Intabulare, drept de PROPRIETATE, dobandit prin Reconstituire, cota actuala 1/1, cota initiala 1/1	A1
	1) **STEFAN NICULAE** 2) **DINU VASILICA**	

C. Partea III. SARCINI .

Inscrieri privind dezmembramintele dreptului de proprietate, drepturi reale de garanţie şi sarcini	Referinţe
NU SUNT	

Neutilizabil în circuitul civil

Anexa Nr. 1 La Partea I

Teren

Nr cadastral	Suprafaţa (mp)*	Observaţii / Referinţe
	5.000	

* Suprafaţa este determinată in planul de proiecţie Stereo 70.

DETALII LINIARE IMOBIL

Date referitoare la teren

Crt	Categorie folosință	Intra vilan	Suprafaţa (mp)	Tarla	Parcelă	Nr. topo	Observaţii / Referinţe
1	arabil	NU	5.000	16	68	-	

Lungime Segmente
1) Valorile lungimilor segmentelor sunt obţinute din proiecţie în plan.

Punct început	X / Y	Punct sfârşit	X / Y	Lungime segment (** (m)
1	551.714,881 336.232,789	2	551.720,797 336.248,365	16.662
2	551.720,797 336.248,365	3	551.414,425 336.294,756	309.864
3	551.414,425 336.294,756	4	551.414,145 336.278,326	16.432
4	551.414,145 336.278,326	1	551.714,881 336.232,789	304.164

**** Lungimile segmentelor sunt determinate în planul de proiecţie Stereo 70 şi sunt rotunjite la 1 milimetru.**

Document care conține date cu caracter personal, protejat de prevederile Regulamentului (UE) nr. 679/2016 și Legii 190/2018

***** Distanţa dintre puncte este formată din segmente cumulate ce sunt mai mici decât valoarea 1 milimetru.**

Neutilizabil în circuitul civil

DATE DESPRE IMOBILUL NR. 863

Oficiul de Cadastru şi Publicitate Imobiliară GIURGIU
Biroul de Cadastru şi Publicitate Imobiliară Giurgiu

A. Partea I. Descrierea imobilului

TEREN Extravilan
Adresa: Jud. Giurgiu

Nr. Crt	Nr cadastral Nr. topografic	Suprafaţa* (mp)	Observaţii / Referinţe
A1		2.500	Sector cadastral:39 Teren neimprejmuit;

B. Partea II. Proprietari şi acte

Inscrieri privitoare la dreptul de proprietate şi alte drepturi reale		Referinţe
/		
Act Administrativ nr. 98137, din 30/11/2002 emis de CJSDPAT GIURGIU;		
B1	Intabulare, drept de PROPRIETATE, dobandit prin Reconstituire, cota actuala 1/1, cota initiala 1/1	A1
	1) **MIHAILA RADA**	

C. Partea III. SARCINI .

Inscrieri privind dezmembramintele dreptului de proprietate, drepturi reale de garanţie şi sarcini	Referinţe
NU SUNT	

Neutilizabil în circuitul civil

Anexa Nr. 1 La Partea I

Teren

Nr cadastral	Suprafaţa (mp)*	Observaţii / Referinţe
	2.500	

* Suprafaţa este determinată in planul de proiecţie Stereo 70.

DETALII LINIARE IMOBIL

Date referitoare la teren

Crt	Categorie folosință	Intra vilan	Suprafaţa (mp)	Tarla	Parcelă	Nr. topo	Observaţii / Referinţe
1	arabil	NU	2.500	16	68	-	T16 P68 (DIN TP T22 P90/35)

Lungime Segmente
1) Valorile lungimilor segmentelor sunt obţinute din proiecţie în plan.

Punct început	X / Y	Punct sfârşit	X / Y	Lungime segment (** (m)
1	551.414,425 336.294,756	2	551.720,797 336.248,365	309.864
2	551.720,797 336.248,365	3	551.722,178 336.252,003	3.891
3	551.722,178 336.252,003	4	551.723,986 336.255,688	4.105
4	551.723,986 336.255,688	5	551.724,101 336.255,985	0.318
5	551.724,101 336.255,985	6	551.414,563 336.302,855	313.066

Document care conține date cu caracter personal, protejat de prevederile Regulamentului (UE) nr. 679/2016 și Legii 190/2018

Punct început	X / Y	Punct sfârşit	X / Y	Lungime segment (** (m)
6	551.414,563 336.302,855	1	551.414,425 336.294,756	8.1

** Lungimile segmentelor sunt determinate în planul de proiecţie Stereo 70 şi sunt rotunjite la 1 milimetru.
*** Distanţa dintre puncte este formată din segmente cumulate ce sunt mai mici decât valoarea 1 milimetru.

Neutilizabil în circuitul civil

DATE DESPRE IMOBILUL NR. 864

Oficiul de Cadastru şi Publicitate Imobiliară GIURGIU
Biroul de Cadastru şi Publicitate Imobiliară Giurgiu

A. Partea I. Descrierea imobilului

TEREN Extravilan

Adresa: Jud. Giurgiu

Nr. Crt	Nr cadastral Nr. topografic	Suprafaţa* (mp)	Observaţii / Referinţe
A1		2.600	Sector cadastral:39 Teren neimprejmuit;

B. Partea II. Proprietari şi acte

Inscrieri privitoare la dreptul de proprietate şi alte drepturi reale		Referinţe
/		
Act Administrativ nr. 110063, din 27/02/2018 emis de CJSDPAT GIURGIU;		
B1	Intabulare, drept de PROPRIETATE, dobandit prin Reconstituire, cota actuala 1/1, cota initiala 1/1	A1
	1) **SANDU DUMITRU**	

C. Partea III. SARCINI .

Inscrieri privind dezmembramintele dreptului de proprietate, drepturi reale de garanţie şi sarcini	Referinţe
NU SUNT	

Neutilizabil în circuitul civil

Anexa Nr. 1 La Partea I

Teren

Nr cadastral	Suprafaţa (mp)*	Observaţii / Referinţe
	2.600	

* Suprafaţa este determinată in planul de proiecţie Stereo 70.

DETALII LINIARE IMOBIL

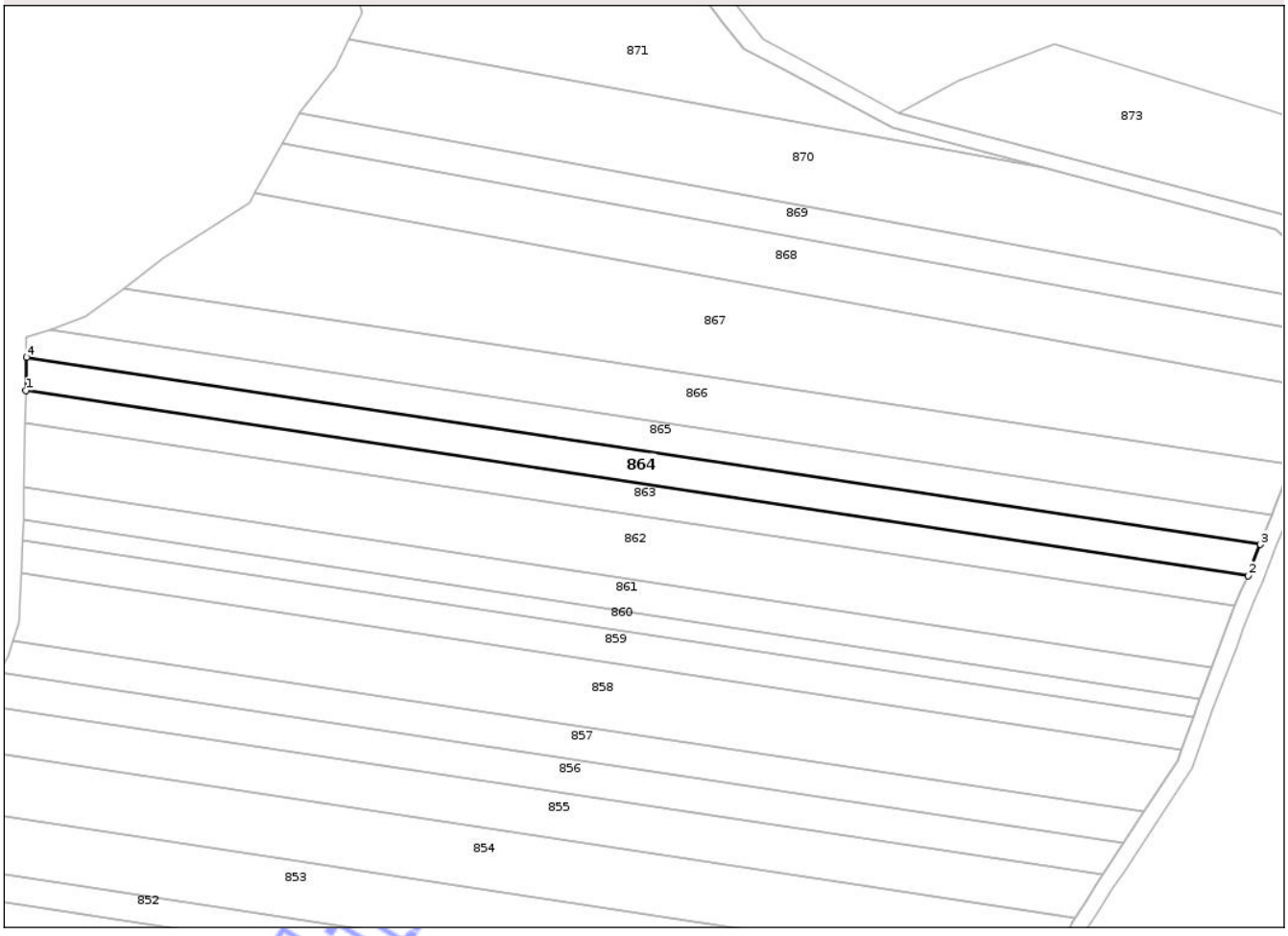

Date referitoare la teren

Crt	Categorie folosință	Intra vilan	Suprafaţa (mp)	Tarla	Parcelă	Nr. topo	Observaţii / Referinţe
1	arabil	NU	2.600	16	68	-	T16 P68 (DIN TP T22 P90)

Lungime Segmente
1) Valorile lungimilor segmentelor sunt obţinute din proiecţie în plan.

Punct început	X / Y	Punct sfârşit	X / Y	Lungime segment (** (m)
1	551.414,563 336.302,855	2	551.724,101 336.255,985	313.066
2	551.724,101 336.255,985	3	551.727,166 336.263,881	8.47
3	551.727,166 336.263,881	4	551.414,705 336.311,194	316.023
4	551.414,705 336.311,194	1	551.414,563 336.302,855	8.34

**** Lungimile segmentelor sunt determinate în planul de proiecţie Stereo 70 şi sunt rotunjite la 1 milimetru.**

Document care conține date cu caracter personal, protejat de prevederile Regulamentului (UE) nr. 679/2016 și Legii 190/2018

***** Distanţa dintre puncte este formată din segmente cumulate ce sunt mai mici decât valoarea 1 milimetru.**

Neutilizabil în circuitul civil

DATE DESPRE IMOBILUL NR. 865

Oficiul de Cadastru şi Publicitate Imobiliară GIURGIU
Biroul de Cadastru şi Publicitate Imobiliară Giurgiu

A. Partea I. Descrierea imobilului

Nr. CF vechi:261/N
Nr. cadastral vechi:322

TEREN Extravilan
Adresa: Jud. Giurgiu

Nr. Crt	Nr cadastral Nr. topografic	Suprafaţa* (mp)	Observaţii / Referinţe
A1	30350	2.500	Sector cadastral:39 Teren neimprejmuit;

B. Partea II. Proprietari şi acte

Inscrieri privitoare la dreptul de proprietate şi alte drepturi reale		Referinţe
56751 / 04/12/2013		
Act Notarial nr. 2880, din 03/12/2013 emis de Mitescu Simona Elena;		
B2	Intabulare, drept de PROPRIETATEcumparare, dobandit prin Conventie, cota actuala 1/1, cota initiala 1/1	A1
	1) **SC SIG SLIVEN AGRO SRL**, CIF:29558839	

C. Partea III. SARCINI .

Inscrieri privind dezmembramintele dreptului de proprietate, drepturi reale de garanţie şi sarcini	Referinţe
NU SUNT	

Neutilizabil în circuitul civil

Anexa Nr. 1 La Partea I

Teren

Nr cadastral	Suprafaţa (mp)*	Observaţii / Referinţe
30350	2.500	

* Suprafaţa este determinată in planul de proiecţie Stereo 70.

DETALII LINIARE IMOBIL

Date referitoare la teren

Crt	Categorie folosință	Intra vilan	Suprafaţa (mp)	Tarla	Parcelă	Nr. topo	Observaţii / Referinţe
1	arabil	NU	2.500	16	68	-	T16 P68 (DIN TP T18 P71)

Lungime Segmente
1) Valorile lungimilor segmentelor sunt obţinute din proiecţie în plan.

Punct început	X / Y	Punct sfârşit	X / Y	Lungime segment (** (m)
1	551.727,166 336.263,881	2	551.727,777 336.265,457	1.69
2	551.727,777 336.265,457	3	551.730,169 336.271,419	6.424
3	551.730,169 336.271,419	4	551.420,622 336.318,289	313.075
4	551.420,622 336.318,289	5	551.414,791 336.316,215	6.189
5	551.414,791 336.316,215	6	551.414,705 336.311,194	5.022

Document care conține date cu caracter personal, protejat de prevederile Regulamentului (UE) nr. 679/2016 și Legii 190/2018

Punct început	X / Y	Punct sfârşit	X / Y	Lungime segment (** (m)
6	551.414,705 336.311,194	1	551.727,166 336.263,881	316.023

** Lungimile segmentelor sunt determinate în planul de proiecţie Stereo 70 şi sunt rotunjite la 1 milimetru.
*** Distanţa dintre puncte este formată din segmente cumulate ce sunt mai mici decât valoarea 1 milimetru.

Neutilizabil în circuitul civil

DATE DESPRE IMOBILUL NR. 866

Oficiul de Cadastru şi Publicitate Imobiliară GIURGIU
Biroul de Cadastru şi Publicitate Imobiliară Giurgiu

A. Partea I. Descrierea imobilului

TEREN Extravilan
Adresa: Jud. Giurgiu

Nr. Crt	Nr cadastral Nr. topografic	Suprafaţa* (mp)	Observaţii / Referinţe
A1		4.000	Sector cadastral:39 Teren neimprejmuit;

B. Partea II. Proprietari şi acte

Inscrieri privitoare la dreptul de proprietate şi alte drepturi reale		Referinţe
/		
Act Administrativ nr. 60027, din 04/10/1996 emis de CJSDPAT GIURGIU;		
B1	Intabulare, drept de PROPRIETATE, dobandit prin Reconstituire, cota actuala 1/1, cota initiala 1/1	A1
	1) **COSTACHE STEFANA**	

C. Partea III. SARCINI .

Inscrieri privind dezmembramintele dreptului de proprietate, drepturi reale de garanţie şi sarcini	Referinţe
NU SUNT	

Neutilizabil în circuitul civil

Anexa Nr. 1 La Partea I

Teren

Nr cadastral	Suprafaţa (mp)*	Observaţii / Referinţe
	4.000	

* Suprafaţa este determinată in planul de proiecţie Stereo 70.

DETALII LINIARE IMOBIL

Date referitoare la teren

Crt	Categorie folosință	Intra vilan	Suprafaţa (mp)	Tarla	Parcelă	Nr. topo	Observaţii / Referinţe
1	arabil	NU	4.000	16	68	-	

Lungime Segmente
1) Valorile lungimilor segmentelor sunt obţinute din proiecţie în plan.

Punct început	X / Y	Punct sfârşit	X / Y	Lungime segment (** (m)
1	551.730,169 336.271,419	2	551.730,885 336.273,203	1.922
2	551.730,885 336.273,203	3	551.732,616 336.277,648	4.77
3	551.732,616 336.277,648	4	551.733,685 336.281,523	4.02
4	551.733,685 336.281,523	5	551.734,355 336.284,066	2.63
5	551.734,355 336.284,066	6	551.439,371 336.328,732	298.346

Document care conține date cu caracter personal, protejat de prevederile Regulamentului (UE) nr. 679/2016 și Legii 190/2018

Punct început	X / Y	Punct sfârşit	X / Y	Lungime segment (** (m)
6	551.439,371 336.328,732	7	551.429,635 336.321,495	12.131
7	551.429,635 336.321,495	8	551.420,622 336.318,289	9.566
8	551.420,622 336.318,289	1	551.730,169 336.271,419	313.075

** Lungimile segmentelor sunt determinate în planul de proiecţie Stereo 70 şi sunt rotunjite la 1 milimetru.
*** Distanţa dintre puncte este formată din segmente cumulate ce sunt mai mici decât valoarea 1 milimetru.

Neutilizabil în circuitul civil

DATE DESPRE IMOBILUL NR. 867

Oficiul de Cadastru şi Publicitate Imobiliară GIURGIU
Biroul de Cadastru şi Publicitate Imobiliară Giurgiu

A. Partea I. Descrierea imobilului

Nr. CF vechi:265/N
Nr. cadastral vechi:317

TEREN Extravilan
Adresa: Jud. Giurgiu

Nr. Crt	Nr cadastral Nr. topografic	Suprafaţa* (mp)	Observaţii / Referinţe
A1	30351	7.000	Sector cadastral:39 Teren neimprejmuit;

B. Partea II. Proprietari şi acte

Inscrieri privitoare la dreptul de proprietate şi alte drepturi reale		Referinţe
56718 / 04/12/2013		
Act Notarial nr. 2880, din 03/12/2013 emis de Mitescu Simona Elena;		
B2	Intabulare, drept de PROPRIETATEcu titlu de cumparare, dobandit prin Conventie, cota actuala 1/1, cota initiala 1/1	A1
	1) **SC SIG SLIVEN AGRO SRL**, CIF:29558839	

C. Partea III. SARCINI .

Inscrieri privind dezmembramintele dreptului de proprietate, drepturi reale de garanţie şi sarcini	Referinţe
NU SUNT	

Neutilizabil în circuitul civil

Anexa Nr. 1 La Partea I

Teren

Nr cadastral	Suprafaţa (mp)*	Observaţii / Referinţe
30351	7.000	

* Suprafaţa este determinată in planul de proiecţie Stereo 70.

DETALII LINIARE IMOBIL

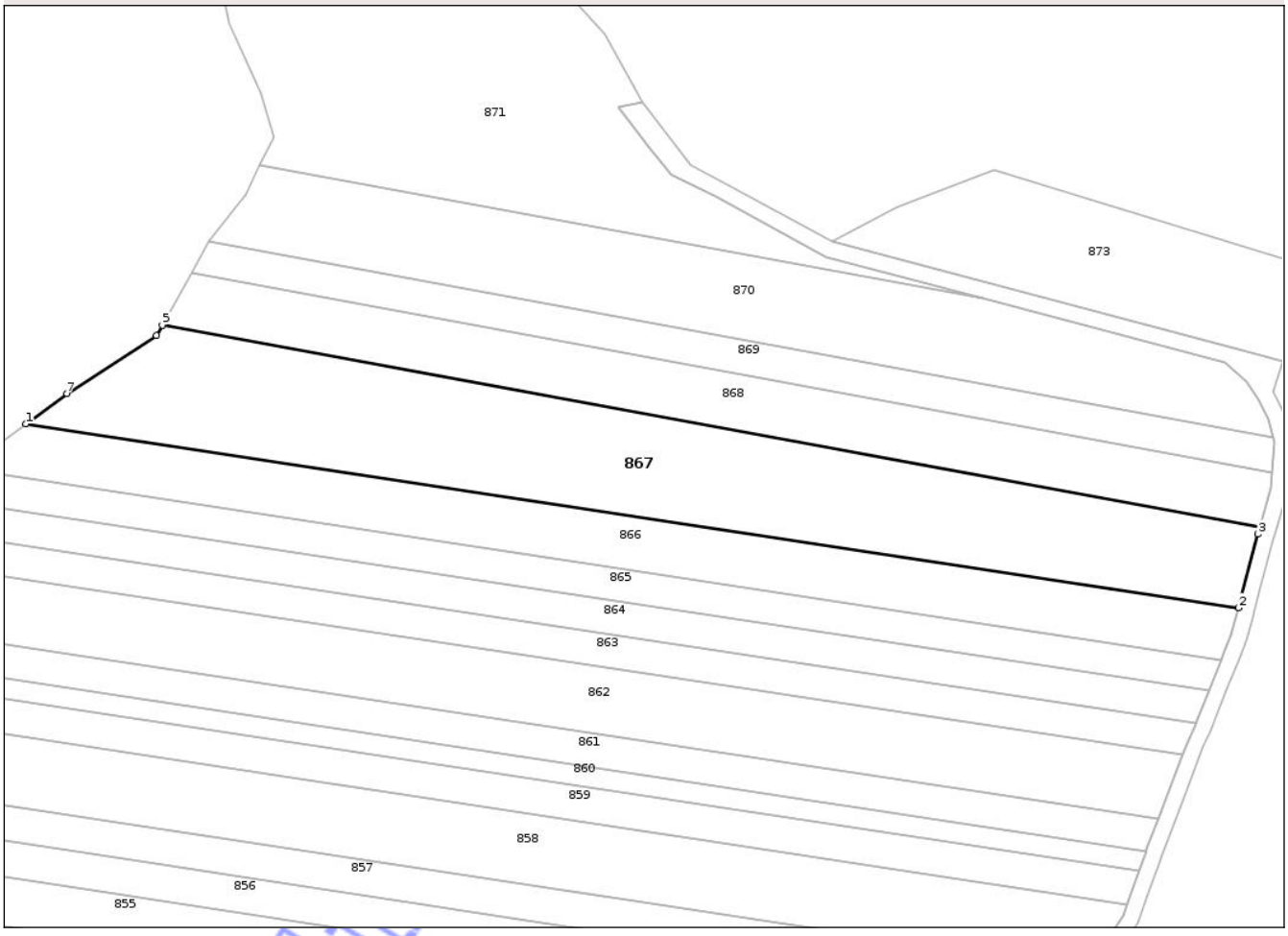

Date referitoare la teren

Crt	Categorie folosință	Intra vilan	Suprafaţa (mp)	Tarla	Parcelă	Nr. topo	Observaţii / Referinţe
1	arabil	NU	7.000	16	68	-	T16 P68 (DIN TP T90 P22)

Lungime Segmente
1) Valorile lungimilor segmentelor sunt obţinute din proiecţie în plan.

Punct început	X / Y	Punct sfârşit	X / Y	Lungime segment (** (m)
1	551.439,371 336.328,732	2	551.734,355 336.284,066	298.346
2	551.734,355 336.284,066	3	551.739,067 336.301,945	18.489
3	551.739,067 336.301,945	4	551.739,669 336.303,586	1.748
4	551.739,669 336.303,586	5	551.472,56 336.352,714	271.589
5	551.472,56 336.352,714	6	551.471,167 336.350,207	2.868

Document care conține date cu caracter personal, protejat de prevederile Regulamentului (UE) nr. 679/2016 și Legii 190/2018

Punct început	X / Y	Punct sfârşit	X / Y	Lungime segment (** (m)
6	551.471,167 336.350,207	7	551.449,33 336.336,133	25.979
7	551.449,33 336.336,133	1	551.439,371 336.328,732	12.408

** Lungimile segmentelor sunt determinate în planul de proiecţie Stereo 70 şi sunt rotunjite la 1 milimetru.
*** Distanţa dintre puncte este formată din segmente cumulate ce sunt mai mici decât valoarea 1 milimetru.

Neutilizabil în circuitul civil

DATE DESPRE IMOBILUL NR. 868

Oficiul de Cadastru şi Publicitate Imobiliară GIURGIU
Biroul de Cadastru şi Publicitate Imobiliară Giurgiu

A. Partea I. Descrierea imobilului

TEREN Extravilan
Adresa: Jud. Giurgiu

Nr. Crt	Nr cadastral Nr. topografic	Suprafaţa* (mp)	Observaţii / Referinţe
A1		3.700	Sector cadastral:39 Teren neimprejmuit;

B. Partea II. Proprietari şi acte

Inscrieri privitoare la dreptul de proprietate şi alte drepturi reale		Referinţe
/		
Act Administrativ nr. 49732, din 20/01/1995 emis de CJSDPAT GIURGIU;		
B1	Intabulare, drept de PROPRIETATE, dobandit prin Reconstituire, cota actuala 1/1, cota initiala 1/1	A1
	1) **MIREA GH ION**	

C. Partea III. SARCINI .

Inscrieri privind dezmembramintele dreptului de proprietate, drepturi reale de garanţie şi sarcini	Referinţe
NU SUNT	

Neutilizabil în circuitul civil

Anexa Nr. 1 La Partea I

Teren

Nr cadastral	Suprafaţa (mp)*	Observaţii / Referinţe
	3.700	

* Suprafaţa este determinată in planul de proiecţie Stereo 70.

DETALII LINIARE IMOBIL

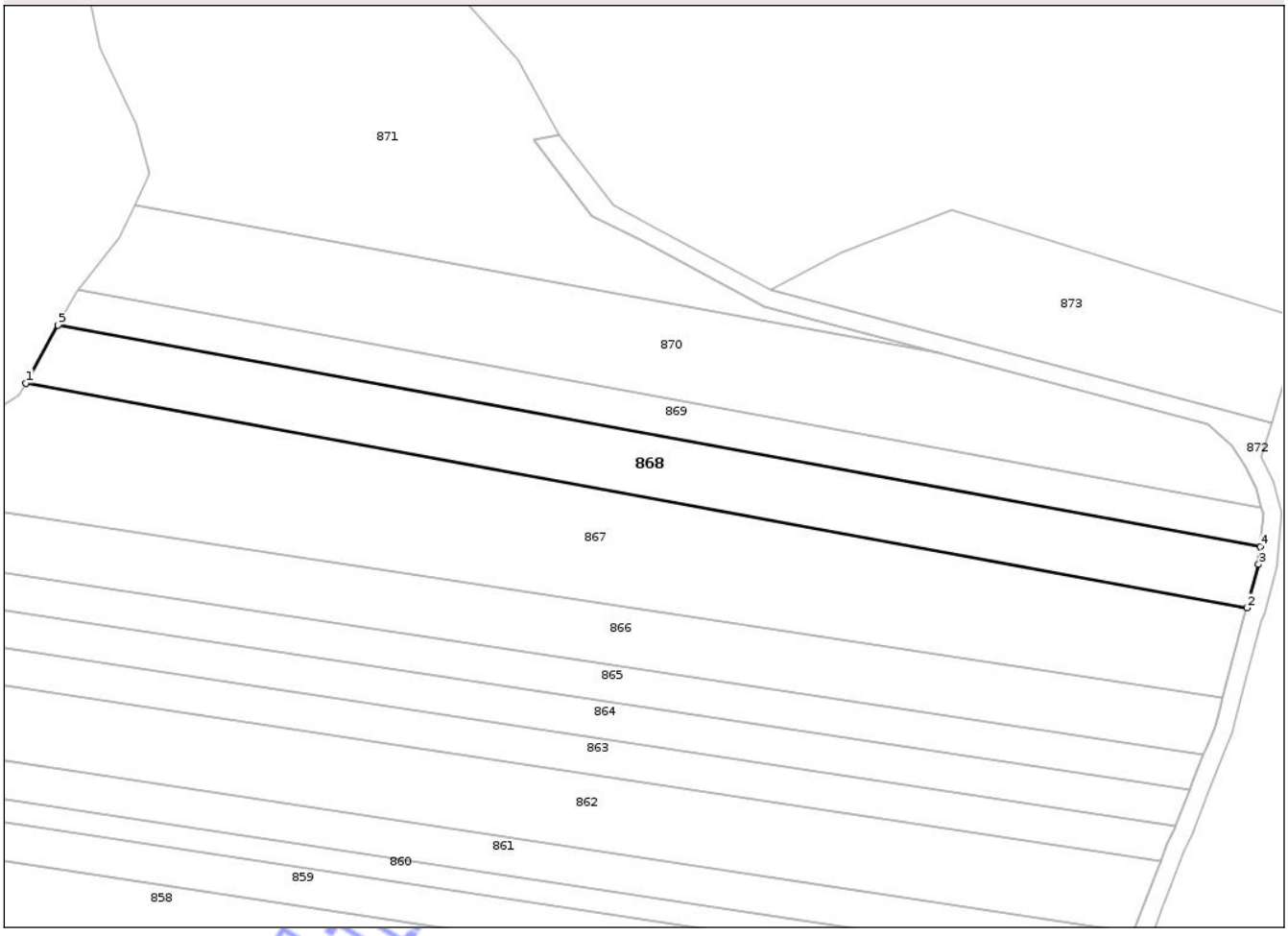

Date referitoare la teren

Crt	Categorie folosință	Intra vilan	Suprafaţa (mp)	Tarla	Parcelă	Nr. topo	Observaţii / Referinţe
1	arabil	NU	3.700	16	68	-	T16 P68 (DIN TP T22 P90)

Lungime Segmente
1) Valorile lungimilor segmentelor sunt obţinute din proiecţie în plan.

Punct început	X / Y	Punct sfârşit	X / Y	Lungime segment (** (m)
1	551.472,56 336.352,714	2	551.739,669 336.303,586	271.589
2	551.739,669 336.303,586	3	551.742,255 336.313,123	9.881
3	551.742,255 336.313,123	4	551.742,596 336.316,995	3.887
4	551.742,596 336.316,995	5	551.479,59 336.365,368	267.417
5	551.479,59 336.365,368	1	551.472,56 336.352,714	14.476

Document care conține date cu caracter personal, protejat de prevederile Regulamentului (UE) nr. 679/2016 și Legii 190/2018

** Lungimile segmentelor sunt determinate în planul de proiecţie Stereo 70 şi sunt rotunjite la 1 milimetru.
*** Distanţa dintre puncte este formată din segmente cumulate ce sunt mai mici decât valoarea 1 milimetru.

Neutilizabil în circuitul civil

DATE DESPRE IMOBILUL NR. 1126

Oficiul de Cadastru şi Publicitate Imobiliară GIURGIU
Biroul de Cadastru şi Publicitate Imobiliară Giurgiu

A. Partea I. Descrierea imobilului

TEREN Extravilan

Adresa: Jud. Giurgiu

Nr. Crt	Nr cadastral Nr. topografic	Suprafaţa* (mp)	Observaţii / Referinţe
A1		15.503	Sector cadastral:35 Teren neimprejmuit; Imobil traversat de limita dintre UAT Poiana si UAT Gaiseni.

B. Partea II. Proprietari şi acte

Inscrieri privitoare la dreptul de proprietate şi alte drepturi reale		Referinţe
/		
Act Normativ nr. 7, din 13/03/1996 emis de PARLAMENTUL ROMÂNIEI;		
B1	Inscrierea posesiei, drept de PROPRIETATE, dobandit prin Lege, cota actuala 1/1, cota initiala 1/1	A1
	1) **NEIDENTIFICAT NEIDENTIFICAT**	
B2	Se noteaza mentiunea proprietar neindentificat.	A1

C. Partea III. SARCINI .

Inscrieri privind dezmembramintele dreptului de proprietate, drepturi reale de garanţie şi sarcini	Referinţe
NU SUNT	

Neutilizabil în circuitul civil

Anexa Nr. 1 La Partea I

Teren

Nr cadastral	Suprafaţa (mp)*	Observaţii / Referinţe
	15.503	Imobil traversat de limita dintre UAT Poiana si UAT Gaiseni.

* Suprafaţa este determinată in planul de proiecţie Stereo 70.

DETALII LINIARE IMOBIL

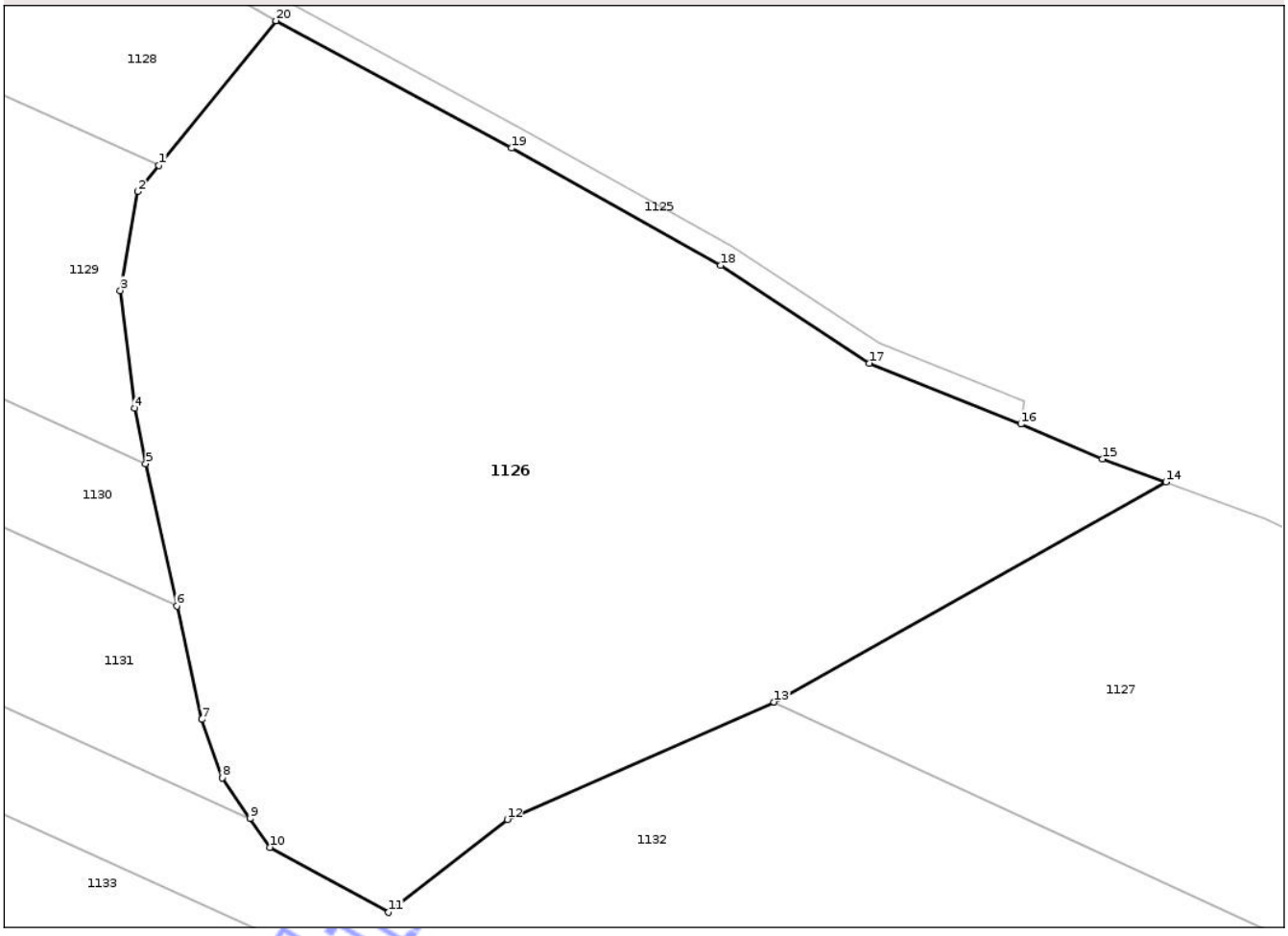

Date referitoare la teren

Crt	Categorie folosință	Intra vilan	Suprafaţa (mp)	Tarla	Parcelă	Nr. topo	Observaţii / Referinţe
1	arabil	NU	15.503	13	62	-	

Lungime Segmente
1) Valorile lungimilor segmentelor sunt obţinute din proiecţie în plan.

Punct început	X / Y	Punct sfârşit	X / Y	Lungime segment (** (m)
1	554.038,186 336.266,604	2	554.034,384 336.261,954	6.006
2	554.034,384 336.261,954	3	554.031,257 336.244,265	17.963
3	554.031,257 336.244,265	4	554.033,871 336.223,195	21.232
4	554.033,871 336.223,195	5	554.035,803 336.213,316	10.066
5	554.035,803 336.213,316	6	554.041,372 336.187,879	26.039

Document care conține date cu caracter personal, protejat de prevederile Regulamentului (UE) nr. 679/2016 și Legii 190/2018

Punct început	X / Y	Punct sfârşit	X / Y	Lungime segment (** (m)
6	554.041,372 336.187,879	7	554.045,811 336.167,602	20.757
7	554.045,811 336.167,602	8	554.049,475 336.157,159	11.067
8	554.049,475 336.157,159	9	554.054,474 336.149,878	8.832
9	554.054,474 336.149,878	10	554.057,986 336.144,762	6.205
10	554.057,986 336.144,762	11	554.079,275 336.133,136	24.257
11	554.079,275 336.133,136	12	554.100,485 336.149,745	26.939
12	554.100,485 336.149,745	13	554.148,222 336.170,726	52.144
13	554.148,222 336.170,726	14	554.218,327 336.210,024	80.368
14	554.218,327 336.210,024	15	554.206,984 336.214,158	12.073
15	554.206,984 336.214,158	16	554.192,379 336.220,381	15.876
16	554.192,379 336.220,381	17	554.165,268 336.231,262	29.213
17	554.165,268 336.231,262	18	554.138,648 336.248,758	31.855
18	554.138,648 336.248,758	19	554.101,234 336.269,712	42.882
19	554.101,234 336.269,712	20	554.059,107 336.292,468	47.88
20	554.059,107 336.292,468	1	554.038,186 336.266,604	33.266

** Lungimile segmentelor sunt determinate în planul de proiecţie Stereo 70 şi sunt rotunjite la 1 milimetru.
*** Distanţa dintre puncte este formată din segmente cumulate ce sunt mai mici decât valoarea 1 milimetru.

Neutilizabil în circuitul civil

DATE DESPRE IMOBILUL NR. 1128

Oficiul de Cadastru şi Publicitate Imobiliară GIURGIU
Biroul de Cadastru şi Publicitate Imobiliară Giurgiu

A. Partea I. Descrierea imobilului

TEREN Extravilan

Adresa: Jud. Giurgiu

Nr. Crt	Nr cadastral Nr. topografic	Suprafaţa* (mp)	Observaţii / Referinţe
A1	30689	4.000	Sector cadastral:35 Teren neimprejmuit;

B. Partea II. Proprietari şi acte

Inscrieri privitoare la dreptul de proprietate şi alte drepturi reale		Referinţe
24829 / 17/04/2019		
Act Notarial nr. 843, din 08/04/2019 emis de Tudor Maria Amalia;		
B4	Intabulare, drept de PROPRIETATEtitlu cumparare, dobandit prin Conventie, cota actuala 1/1, cota initiala 1/1	A1
	1) **CZM VASTLAND SRL**, CIF:39731340	

C. Partea III. SARCINI .

Inscrieri privind dezmembramintele dreptului de proprietate, drepturi reale de garanţie şi sarcini	Referinţe
NU SUNT	

Neutilizabil în circuitul civil

Anexa Nr. 1 La Partea I

Teren

Nr cadastral	Suprafaţa (mp)*	Observaţii / Referinţe
30689	4.000	

* Suprafaţa este determinată in planul de proiecţie Stereo 70.

DETALII LINIARE IMOBIL

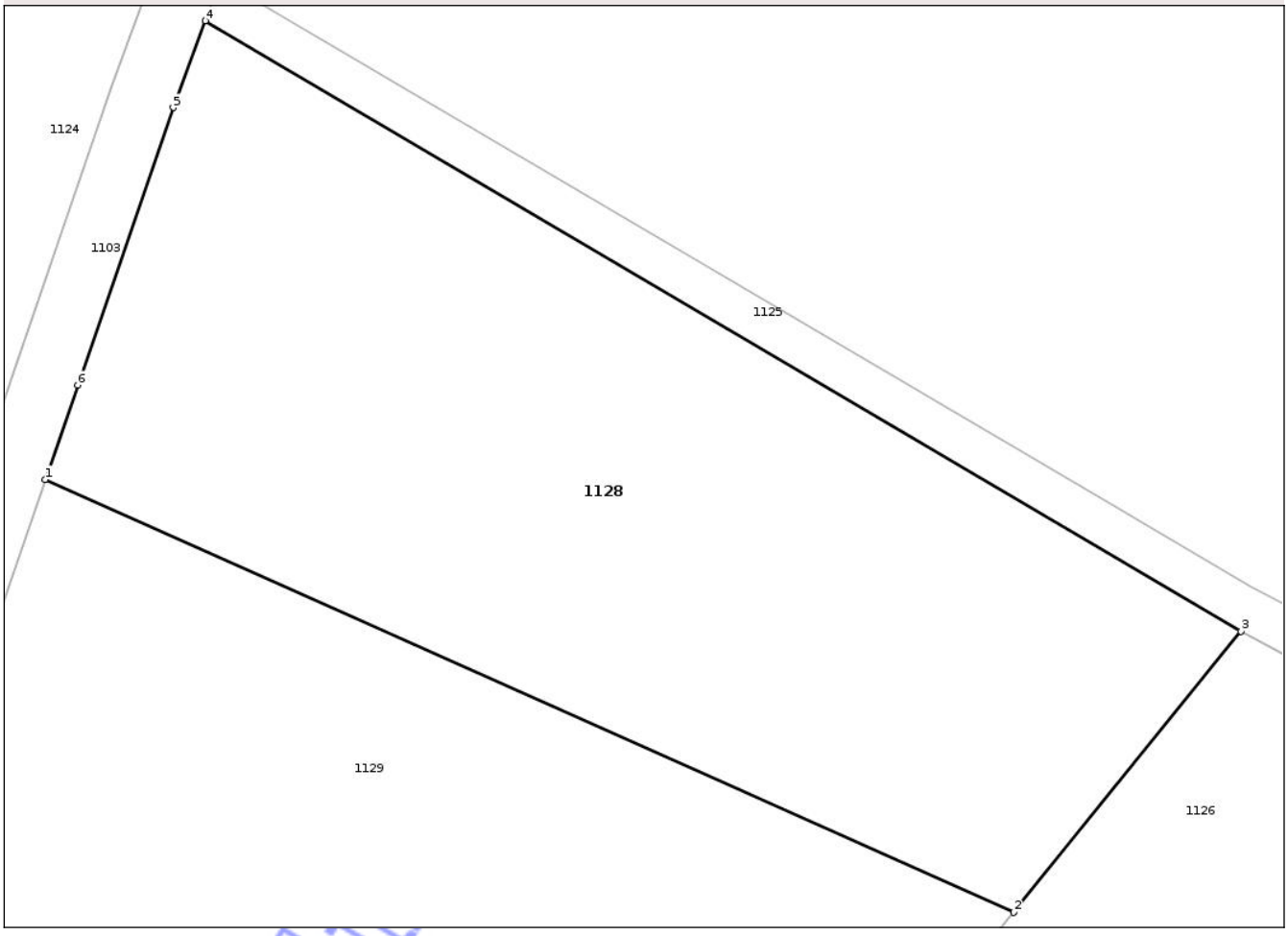

Date referitoare la teren

Crt	Categorie folosință	Intra vilan	Suprafaţa (mp)	Tarla	Parcelă	Nr. topo	Observaţii / Referinţe
1	arabil	NU	4.000	13	62	-	

Lungime Segmente
1) Valorile lungimilor segmentelor sunt obţinute din proiecţie în plan.

Punct început	X / Y	Punct sfârşit	X / Y	Lungime segment (** (m)
1	553.948,982 336.306,412	2	554.038,186 336.266,604	97.683
2	554.038,186 336.266,604	3	554.059,107 336.292,468	33.266
3	554.059,107 336.292,468	4	553.963,735 336.348,612	110.671
4	553.963,735 336.348,612	5	553.960,764 336.340,627	8.52
5	553.960,764 336.340,627	6	553.951,982 336.315,101	26.994

Document care conține date cu caracter personal, protejat de prevederile Regulamentului (UE) nr. 679/2016 și Legii 190/2018

Punct început	X / Y	Punct sfârşit	X / Y	Lungime segment (** (m)
6	553.951,982 336.315,101	1	553.948,982 336.306,412	9.192

** Lungimile segmentelor sunt determinate în planul de proiecţie Stereo 70 şi sunt rotunjite la 1 milimetru.
*** Distanţa dintre puncte este formată din segmente cumulate ce sunt mai mici decât valoarea 1 milimetru.

Neutilizabil în circuitul civil

DATE DESPRE IMOBILUL NR. 1133

Oficiul de Cadastru şi Publicitate Imobiliară GIURGIU
Biroul de Cadastru şi Publicitate Imobiliară Giurgiu

A. Partea I. Descrierea imobilului

TEREN Extravilan

Adresa: Jud. Giurgiu

Nr. Crt	Nr cadastral Nr. topografic	Suprafaţa* (mp)	Observaţii / Referinţe
A1		8.600	Sector cadastral:35 Teren neimprejmuit;

B. Partea II. Proprietari şi acte

Inscrieri privitoare la dreptul de proprietate şi alte drepturi reale		Referinţe
/		
Act Administrativ nr. 4379, din 12/03/1993 emis de CJSDPAT GIURGIU;		
B1	Intabulare, drept de PROPRIETATE, dobandit prin Reconstituire, cota actuala 1/1, cota initiala 1/1	A1
	1) **NICOLAE MARIN** 2) **DICA RADU**	

C. Partea III. SARCINI .

Inscrieri privind dezmembramintele dreptului de proprietate, drepturi reale de garanţie şi sarcini	Referinţe
NU SUNT	

Neutilizabil în circuitul civil

Anexa Nr. 1 La Partea I

Teren

Nr cadastral	Suprafaţa (mp)*	Observaţii / Referinţe
	8.600	

* Suprafaţa este determinată in planul de proiecţie Stereo 70.

DETALII LINIARE IMOBIL

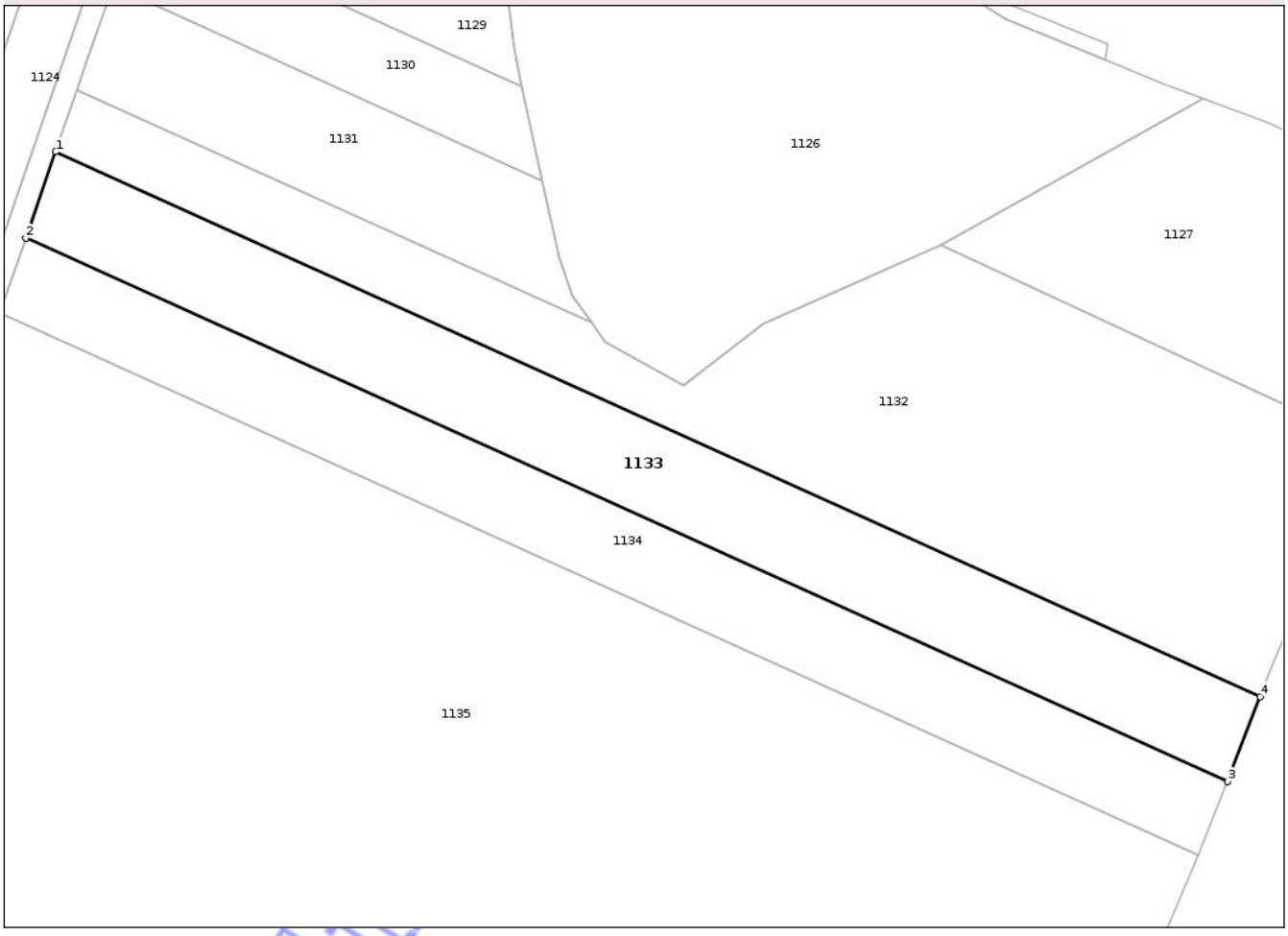

Date referitoare la teren

Crt	Categorie folosință	Intra vilan	Suprafaţa (mp)	Tarla	Parcelă	Nr. topo	Observaţii / Referinţe
1	arabil	NU	8.600	13	62	-	T13 P56 (DIN TP T15 P65)

Lungime Segmente
1) Valorile lungimilor segmentelor sunt obţinute din proiecţie în plan.

Punct început	X / Y	Punct sfârşit	X / Y	Lungime segment (** (m)
1	553.910,758 336.195,692	2	553.902,796 336.172,63	24.398
2	553.902,796 336.172,63	3	554.224,969 336.027,115	353.511
3	554.224,969 336.027,115	4	554.233,778 336.049,795	24.331
4	554.233,778 336.049,795	1	553.910,758 336.195,692	354.44

**** Lungimile segmentelor sunt determinate în planul de proiecţie Stereo 70 şi sunt rotunjite la 1 milimetru.**

Document care conține date cu caracter personal, protejat de prevederile Regulamentului (UE) nr. 679/2016 și Legii 190/2018

***** Distanţa dintre puncte este formată din segmente cumulate ce sunt mai mici decât valoarea 1 milimetru.**

Neutilizabil în circuitul civil

DATE DESPRE IMOBILUL NR. 1135

Oficiul de Cadastru şi Publicitate Imobiliară GIURGIU
Biroul de Cadastru şi Publicitate Imobiliară Giurgiu

A. Partea I. Descrierea imobilului

TEREN Extravilan

Adresa: Jud. Giurgiu

Nr. Crt	Nr cadastral Nr. topografic	Suprafaţa* (mp)	Observaţii / Referinţe
A1		51.800	Sector cadastral:35 Teren neimprejmuit;

B. Partea II. Proprietari şi acte

Inscrieri privitoare la dreptul de proprietate şi alte drepturi reale		Referinţe
/		
Act Normativ nr. 7, din 13/03/1996 emis de PARLAMENTUL ROMÂNIEI;		
B1	Inscrierea posesiei, drept de PROPRIETATE, dobandit prin Lege, cota actuala 1/1, cota initiala 1/1	A1
	1) **NEIDENTIFICAT NEIDENTIFICAT**	
B2	Se noteaza mentiunea proprietar neindentificat.	A1

C. Partea III. SARCINI .

Inscrieri privind dezmembramintele dreptului de proprietate, drepturi reale de garanţie şi sarcini	Referinţe
NU SUNT	

Neutilizabil în circuitul civil

Anexa Nr. 1 La Partea I

Teren

Nr cadastral	Suprafaţa (mp)*	Observaţii / Referinţe
	51.800	

* Suprafaţa este determinată in planul de proiecţie Stereo 70.

DETALII LINIARE IMOBIL

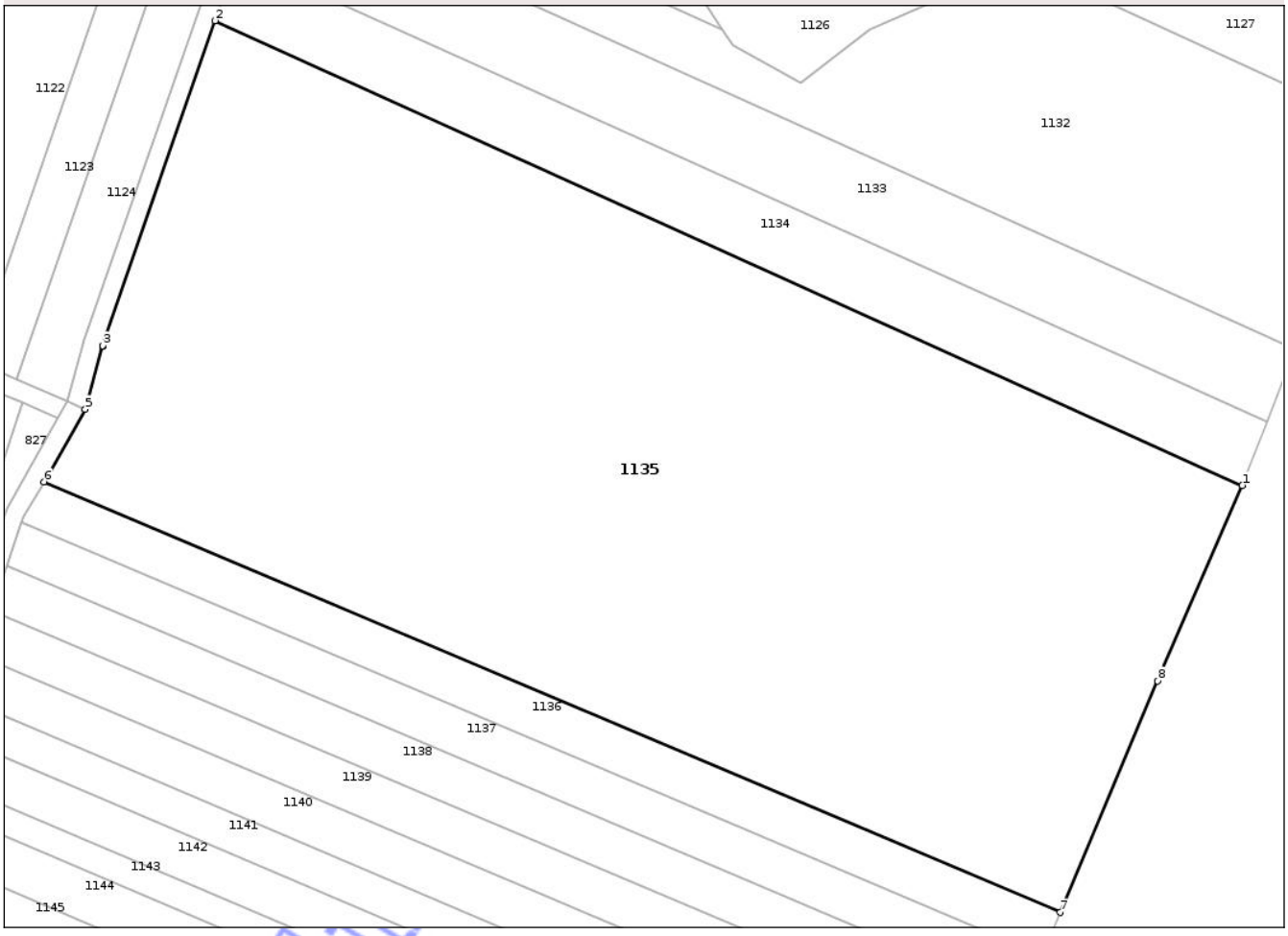

Date referitoare la teren

Crt	Categorie folosință	Intra vilan	Suprafaţa (mp)	Tarla	Parcelă	Nr. topo	Observaţii / Referinţe
1	arabil	NU	51.800	13	62	-	

Lungime Segmente
1) Valorile lungimilor segmentelor sunt obţinute din proiecţie în plan.

Punct început	X / Y	Punct sfârşit	X / Y	Lungime segment (** (m)
1	554.217,267 336.007,287	2	553.895,835 336.152,467	352.698
2	553.895,835 336.152,467	3	553.860,784 336.050,94	107.407
3	553.860,784 336.050,94	4	553.860,714 336.050,736	0.216
4	553.860,714 336.050,736	5	553.855,243 336.031,053	20.429
5	553.855,243 336.031,053	6	553.842,283 336.008,412	26.088

Document care conține date cu caracter personal, protejat de prevederile Regulamentului (UE) nr. 679/2016 și Legii 190/2018

Punct început	X / Y	Punct sfârşit	X / Y	Lungime segment (** (m)
6	553.842,283 336.008,412	7	554.160,295 335.873,862	345.305
7	554.160,295 335.873,862	8	554.190,778 335.946,208	78.506
8	554.190,778 335.946,208	1	554.217,267 336.007,287	66.576

** Lungimile segmentelor sunt determinate în planul de proiecţie Stereo 70 şi sunt rotunjite la 1 milimetru.
*** Distanţa dintre puncte este formată din segmente cumulate ce sunt mai mici decât valoarea 1 milimetru.

Neutilizabil în circuitul civil

DATE DESPRE IMOBILUL NR. 1137

Oficiul de Cadastru şi Publicitate Imobiliară GIURGIU
Biroul de Cadastru şi Publicitate Imobiliară Giurgiu

A. Partea I. Descrierea imobilului

TEREN Extravilan

Adresa: Jud. Giurgiu

Nr. Crt	Nr cadastral Nr. topografic	Suprafaţa* (mp)	Observaţii / Referinţe
A1		5.000	Sector cadastral:35 Teren neimprejmuit;

B. Partea II. Proprietari şi acte

Inscrieri privitoare la dreptul de proprietate şi alte drepturi reale		Referinţe
/		
Act Administrativ nr. 102377, din 27/11/2003 emis de CJSDPAT GIURGIU;		
B1	Intabulare, drept de PROPRIETATE, dobandit prin Reconstituire, cota actuala 1/1, cota initiala 1/1	A1
	1) **CROITORU IOANA**	

C. Partea III. SARCINI .

Inscrieri privind dezmembramintele dreptului de proprietate, drepturi reale de garanţie şi sarcini	Referinţe
NU SUNT	

Neutilizabil în circuitul civil

Anexa Nr. 1 La Partea I

Teren

Nr cadastral	Suprafaţa (mp)*	Observaţii / Referinţe
	5.000	

* Suprafaţa este determinată in planul de proiecţie Stereo 70.

DETALII LINIARE IMOBIL

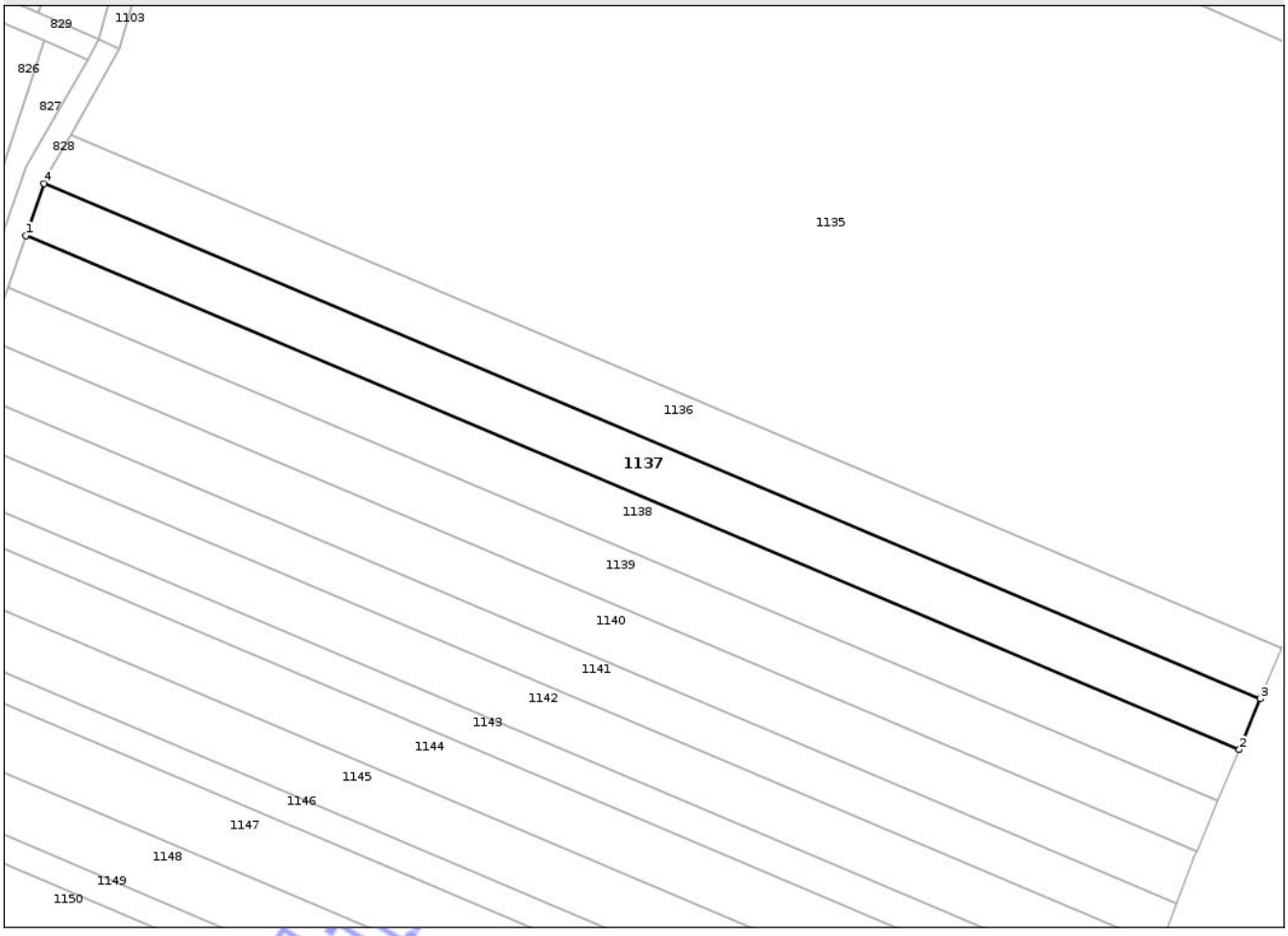

Date referitoare la teren

Crt	Categorie folosință	Intra vilan	Suprafaţa (mp)	Tarla	Parcelă	Nr. topo	Observaţii / Referinţe
1	arabil	NU	5.000	13	62	-	

Lungime Segmente
1) Valorile lungimilor segmentelor sunt obţinute din proiecţie în plan.

Punct început	X / Y	Punct sfârşit	X / Y	Lungime segment (** (m)
1	553.830,597 335.982,0	2	554.149,207 335.847,196	345.954
2	554.149,207 335.847,196	3	554.154,749 335.860,526	14.436
3	554.154,749 335.860,526	4	553.835,39 335.995,646	346.767
4	553.835,39 335.995,646	1	553.830,597 335.982,0	14.463

**** Lungimile segmentelor sunt determinate în planul de proiecţie Stereo 70 şi sunt rotunjite la 1 milimetru.**

Document care conține date cu caracter personal, protejat de prevederile Regulamentului (UE) nr. 679/2016 și Legii 190/2018

***** Distanţa dintre puncte este formată din segmente cumulate ce sunt mai mici decât valoarea 1 milimetru.**

Neutilizabil în circuitul civil

DATE DESPRE IMOBILUL NR. 1139

Oficiul de Cadastru şi Publicitate Imobiliară GIURGIU
Biroul de Cadastru şi Publicitate Imobiliară Giurgiu

A. Partea I. Descrierea imobilului

TEREN Extravilan
Adresa: Jud. Giurgiu

Nr. Crt	Nr cadastral Nr. topografic	Suprafaţa* (mp)	Observaţii / Referinţe
A1		5.000	Sector cadastral:35 Teren neimprejmuit;

B. Partea II. Proprietari şi acte

Inscrieri privitoare la dreptul de proprietate şi alte drepturi reale		Referinţe
/		
Act Administrativ nr. 110029, din 12/07/2007 emis de CJSDPAT GIURGIU;		
B1	Intabulare, drept de PROPRIETATE, dobandit prin Reconstituire, cota actuala 1/1, cota initiala 1/1	A1
	1) **UNGUREANU PAULINA**	

C. Partea III. SARCINI .

Inscrieri privind dezmembramintele dreptului de proprietate, drepturi reale de garanţie şi sarcini	Referinţe
NU SUNT	

Neutilizabil în circuitul civil

Anexa Nr. 1 La Partea I

Teren

Nr cadastral	Suprafaţa (mp)*	Observaţii / Referinţe
	5.000	

* Suprafaţa este determinată in planul de proiecţie Stereo 70.

DETALII LINIARE IMOBIL

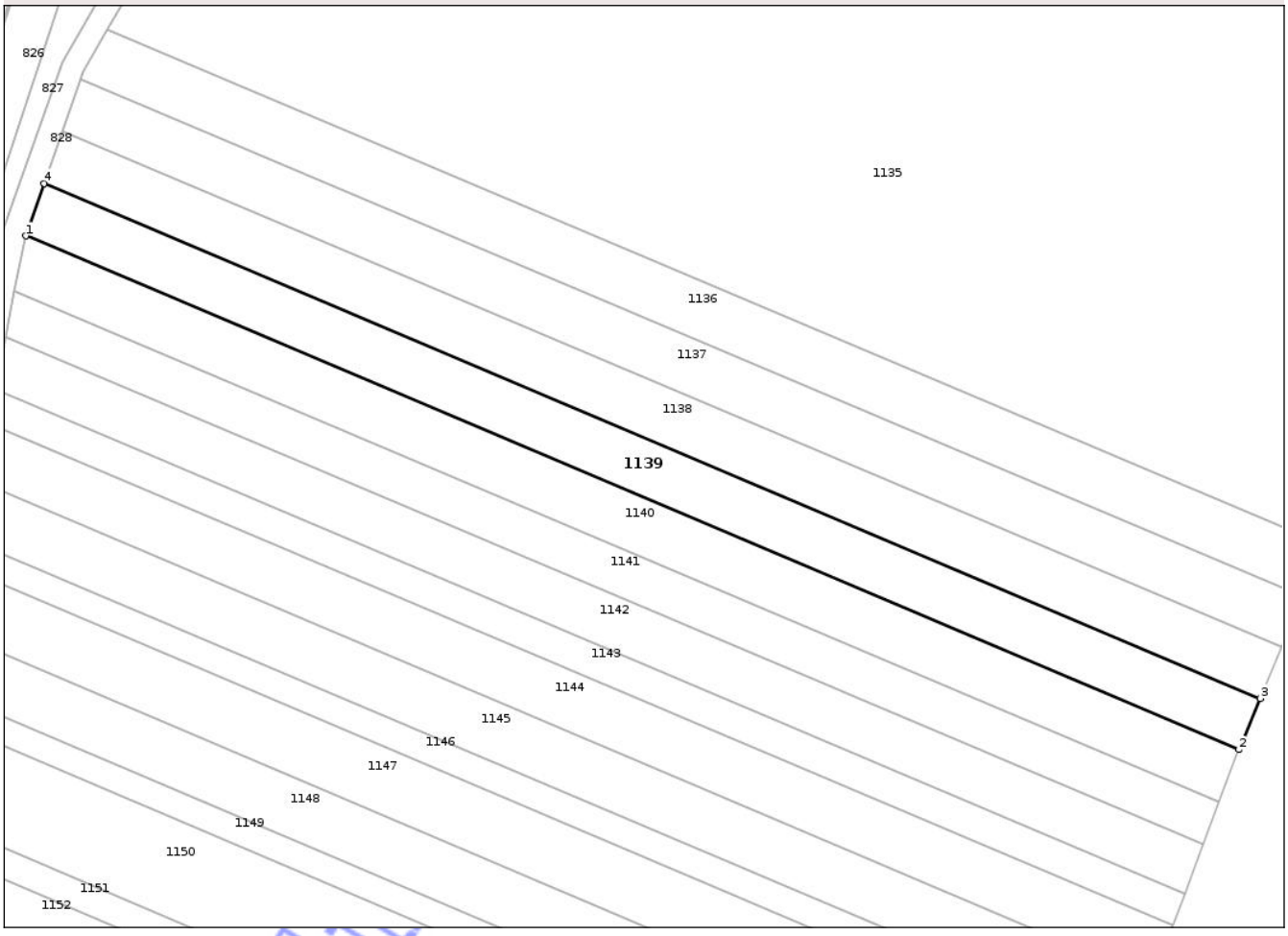

Date referitoare la teren

Crt	Categorie folosință	Intra vilan	Suprafaţa (mp)	Tarla	Parcelă	Nr. topo	Observaţii / Referinţe
1	arabil	NU	5.000	13	62	-	

Lungime Segmente
1) Valorile lungimilor segmentelor sunt obţinute din proiecţie în plan.

Punct început	X / Y	Punct sfârşit	X / Y	Lungime segment (** (m)
1	553.820,975 335.954,61	2	554.138,082 335.820,443	344.322
2	554.138,082 335.820,443	3	554.143,651 335.833,835	14.504
3	554.143,651 335.833,835	4	553.825,791 335.968,321	345.14
4	553.825,791 335.968,321	1	553.820,975 335.954,61	14.532

**** Lungimile segmentelor sunt determinate în planul de proiecţie Stereo 70 şi sunt rotunjite la 1 milimetru.**

Document care conține date cu caracter personal, protejat de prevederile Regulamentului (UE) nr. 679/2016 și Legii 190/2018

***** Distanţa dintre puncte este formată din segmente cumulate ce sunt mai mici decât valoarea 1 milimetru.**

Neutilizabil în circuitul civil

DATE DESPRE IMOBILUL NR. 1141

Oficiul de Cadastru şi Publicitate Imobiliară GIURGIU
Biroul de Cadastru şi Publicitate Imobiliară Giurgiu

A. Partea I. Descrierea imobilului

TEREN Extravilan

Adresa: Jud. Giurgiu

Nr. Crt	Nr cadastral Nr. topografic	Suprafaţa* (mp)	Observaţii / Referinţe
A1		4.020	Sector cadastral:35 Teren neimprejmuit;

B. Partea II. Proprietari şi acte

Inscrieri privitoare la dreptul de proprietate şi alte drepturi reale		Referinţe
/		
Act Administrativ nr. 70646, din 01/04/2002 emis de CJSDPAT GIURGIU;		
B1	Intabulare, drept de PROPRIETATE, dobandit prin Reconstituire, cota actuala 1/1, cota initiala 1/1	A1
	1) **VASILESCU IOAN** 2) **MEHEDINTU NICULINA**	

C. Partea III. SARCINI .

Inscrieri privind dezmembramintele dreptului de proprietate, drepturi reale de garanţie şi sarcini	Referinţe
NU SUNT	

Neutilizabil în circuitul civil

Anexa Nr. 1 La Partea I

Teren

Nr cadastral	Suprafaţa (mp)*	Observaţii / Referinţe
	4.020	

* Suprafaţa este determinată in planul de proiecţie Stereo 70.

DETALII LINIARE IMOBIL

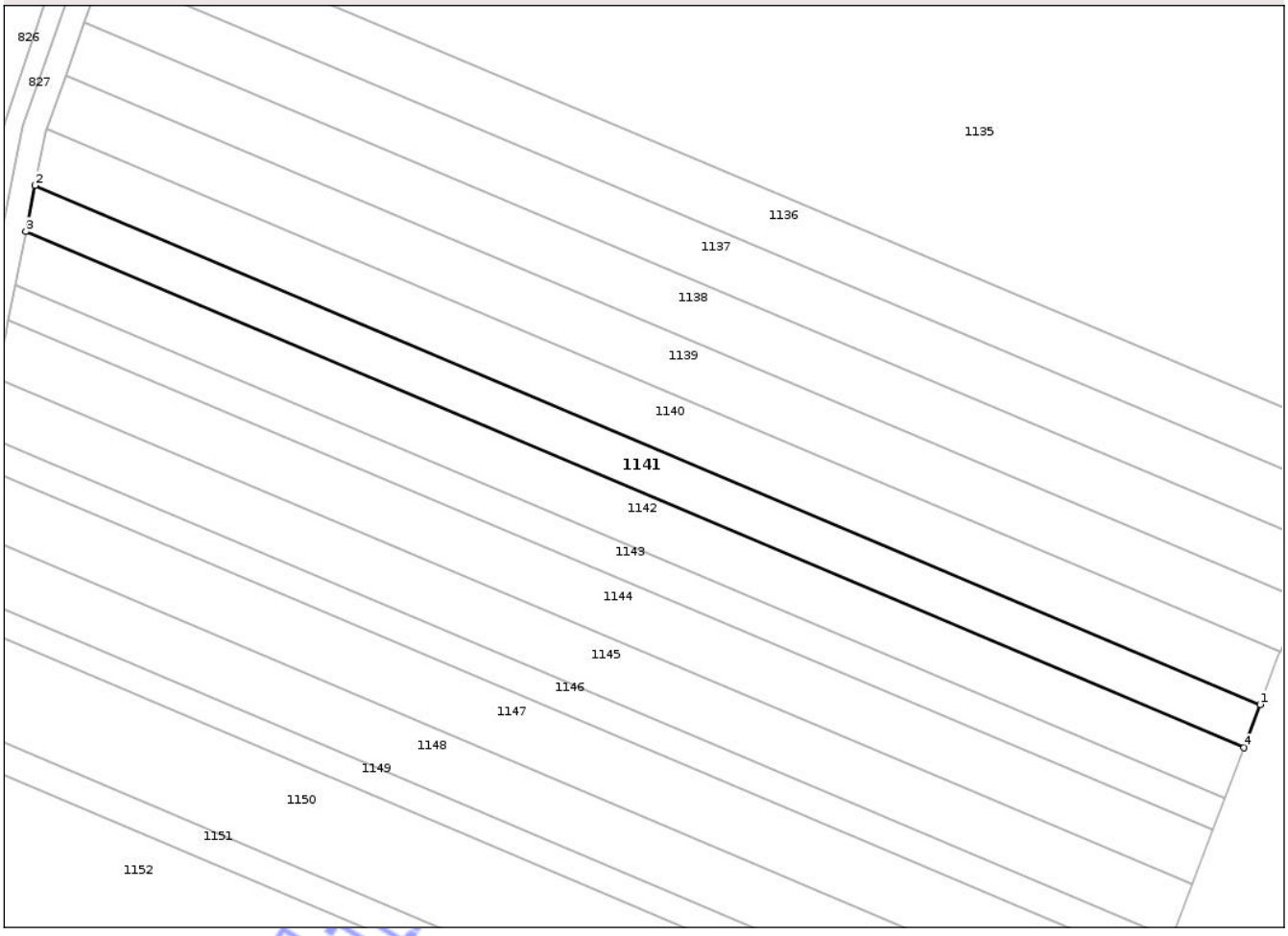

Date referitoare la teren

Crt	Categorie folosință	Intra vilan	Suprafaţa (mp)	Tarla	Parcelă	Nr. topo	Observaţii / Referinţe
1	arabil	NU	4.020	13	62	-	P56 (DIN TP P56/5)

Lungime Segmente
1) Valorile lungimilor segmentelor sunt obţinute din proiecţie în plan.

Punct început	X / Y	Punct sfârşit	X / Y	Lungime segment (** (m)
1	554.132,908 335.806,813	2	553.817,918 335.940,085	342.024
2	553.817,918 335.940,085	3	553.815,55 335.928,289	12.031
3	553.815,55 335.928,289	4	554.128,752 335.795,773	340.082
4	554.128,752 335.795,773	1	554.132,908 335.806,813	11.796

**** Lungimile segmentelor sunt determinate în planul de proiecţie Stereo 70 şi sunt rotunjite la 1 milimetru.**

Document care conține date cu caracter personal, protejat de prevederile Regulamentului (UE) nr. 679/2016 și Legii 190/2018

***** Distanţa dintre puncte este formată din segmente cumulate ce sunt mai mici decât valoarea 1 milimetru.**

Neutilizabil în circuitul civil

DATE DESPRE IMOBILUL NR. 1143

Oficiul de Cadastru şi Publicitate Imobiliară GIURGIU
Biroul de Cadastru şi Publicitate Imobiliară Giurgiu

A. Partea I. Descrierea imobilului

TEREN Extravilan

Adresa: Jud. Giurgiu

Nr. Crt	Nr cadastral Nr. topografic	Suprafaţa* (mp)	Observaţii / Referinţe
A1		3.000	Sector cadastral:35 Teren neimprejmuit;

B. Partea II. Proprietari şi acte

Inscrieri privitoare la dreptul de proprietate şi alte drepturi reale		Referinţe
/		
Act Administrativ nr. 89796, din 14/11/2002 emis de CJSDPAT GIURGIU;		
B1	Intabulare, drept de PROPRIETATE, dobandit prin Reconstituire, cota actuala 1/1, cota initiala 1/1	A1
	1) **BABICA MARIN** 2) **CAZAN VASILE** 3) **ZBÎRCEA GHEORGHITA**	

C. Partea III. SARCINI .

Inscrieri privind dezmembramintele dreptului de proprietate, drepturi reale de garanţie şi sarcini	Referinţe
NU SUNT	

Neutilizabil în circuitul civil

Anexa Nr. 1 La Partea I

Teren

Nr cadastral	Suprafaţa (mp)*	Observaţii / Referinţe
	3.000	

* Suprafaţa este determinată in planul de proiecţie Stereo 70.

DETALII LINIARE IMOBIL



Date referitoare la teren

Crt	Categorie folosință	Intra vilan	Suprafaţa (mp)	Tarla	Parcelă	Nr. topo	Observaţii / Referinţe
1	arabil	NU	3.000	13	62	-	T13 P56 (DIN TP T15 P65)

Lungime Segmente
1) Valorile lungimilor segmentelor sunt obţinute din proiecţie în plan.

Punct început	X / Y	Punct sfârşit	X / Y	Lungime segment (** (m)
1	554.120,775 335.774,589	2	554.123,913 335.782,924	8.906
2	554.123,913 335.782,924	3	553.812,793 335.914,559	337.822
3	553.812,793 335.914,559	4	553.811,004 335.905,652	9.085
4	553.811,004 335.905,652	1	554.120,775 335.774,589	336.356

**** Lungimile segmentelor sunt determinate în planul de proiecţie Stereo 70 şi sunt rotunjite la 1 milimetru.**

Document care conține date cu caracter personal, protejat de prevederile Regulamentului (UE) nr. 679/2016 și Legii 190/2018

***** Distanţa dintre puncte este formată din segmente cumulate ce sunt mai mici decât valoarea 1 milimetru.**

Neutilizabil în circuitul civil

DATE DESPRE IMOBILUL NR. 1145

Oficiul de Cadastru şi Publicitate Imobiliară GIURGIU
Biroul de Cadastru şi Publicitate Imobiliară Giurgiu

A. Partea I. Descrierea imobilului

TEREN Extravilan

Adresa: Jud. Giurgiu

Nr. Crt	Nr cadastral Nr. topografic	Suprafaţa* (mp)	Observaţii / Referinţe
A1		5.000	Sector cadastral:35 Teren neimprejmuit;

B. Partea II. Proprietari şi acte

Inscrieri privitoare la dreptul de proprietate şi alte drepturi reale		Referinţe
/		
Act Administrativ nr. 49719, din 10/01/1995 emis de CJSDPAT GIURGIU;		
B1	Intabulare, drept de PROPRIETATE, dobandit prin Constituire, cota actuala 1/1, cota initiala 1/1	A1
	1) **BABICA VETA**	

C. Partea III. SARCINI .

Inscrieri privind dezmembramintele dreptului de proprietate, drepturi reale de garanţie şi sarcini	Referinţe
NU SUNT	

Neutilizabil în circuitul civil

Anexa Nr. 1 La Partea I

Teren

Nr cadastral	Suprafaţa (mp)*	Observaţii / Referinţe
	5.000	

* Suprafaţa este determinată in planul de proiecţie Stereo 70.

DETALII LINIARE IMOBIL



Date referitoare la teren

Crt	Categorie folosință	Intra vilan	Suprafaţa (mp)	Tarla	Parcelă	Nr. topo	Observaţii / Referinţe
1	arabil	NU	5.000	13	62	-	

Lungime Segmente
1) Valorile lungimilor segmentelor sunt obţinute din proiecţie în plan.

Punct început	X / Y	Punct sfârşit	X / Y	Lungime segment (** (m)
1	553.803,162 335.876,536	2	554.110,241 335.746,611	333.434
2	554.110,241 335.746,611	3	554.115,518 335.760,628	14.977
3	554.115,518 335.760,628	4	553.807,221 335.891,068	334.756
4	553.807,221 335.891,068	1	553.803,162 335.876,536	15.088

**** Lungimile segmentelor sunt determinate în planul de proiecţie Stereo 70 şi sunt rotunjite la 1 milimetru.**

Document care conține date cu caracter personal, protejat de prevederile Regulamentului (UE) nr. 679/2016 și Legii 190/2018

***** Distanţa dintre puncte este formată din segmente cumulate ce sunt mai mici decât valoarea 1 milimetru.**

Neutilizabil în circuitul civil

DATE DESPRE IMOBILUL NR. 1147

Oficiul de Cadastru şi Publicitate Imobiliară GIURGIU
Biroul de Cadastru şi Publicitate Imobiliară Giurgiu

A. Partea I. Descrierea imobilului

TEREN Extravilan
Adresa: Jud. Giurgiu

Nr. Crt	Nr cadastral Nr. topografic	Suprafaţa* (mp)	Observaţii / Referinţe
A1		5.500	Sector cadastral:35 Teren neimprejmuit;

B. Partea II. Proprietari şi acte

Inscrieri privitoare la dreptul de proprietate şi alte drepturi reale		Referinţe
/		
Act Administrativ nr. 117533, din 11/09/2006 emis de CJSDPAT GIURGIU;		
B1	Intabulare, drept de PROPRIETATE, dobandit prin Reconstituire, cota actuala 1/1, cota initiala 1/1	A1
	1) **MARIN TUDORA**	

C. Partea III. SARCINI .

Inscrieri privind dezmembramintele dreptului de proprietate, drepturi reale de garanţie şi sarcini	Referinţe
NU SUNT	

Neutilizabil în circuitul civil

Anexa Nr. 1 La Partea I

Teren

Nr cadastral	Suprafaţa (mp)*	Observaţii / Referinţe
	5.500	

* Suprafaţa este determinată in planul de proiecţie Stereo 70.

DETALII LINIARE IMOBIL

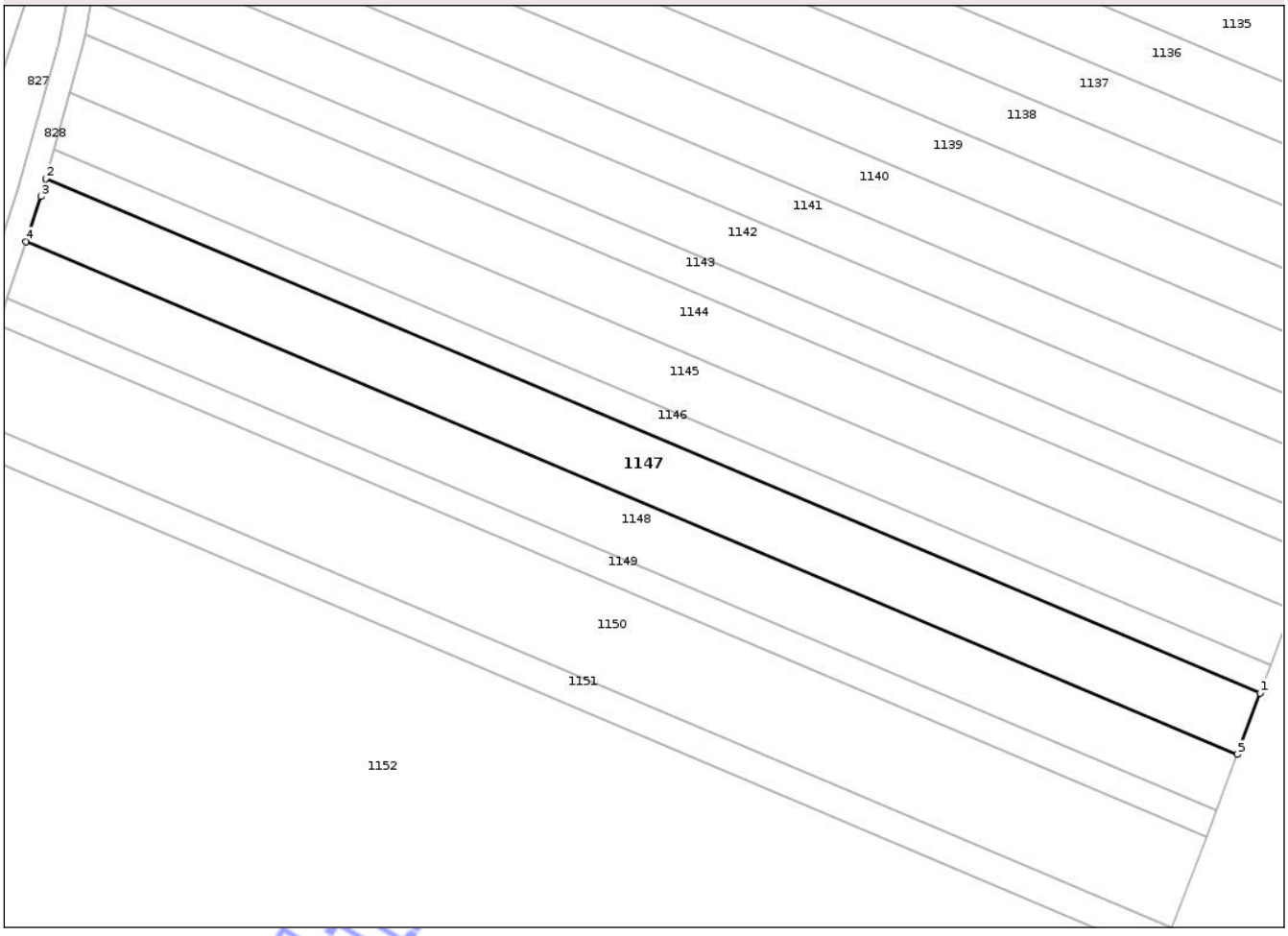

Date referitoare la teren

Crt	Categorie folosință	Intra vilan	Suprafaţa (mp)	Tarla	Parcelă	Nr. topo	Observaţii / Referinţe
1	arabil	NU	5.500	13	62	-	T13 (DIN TP T64)

Lungime Segmente
1) Valorile lungimilor segmentelor sunt obţinute din proiecţie în plan.

Punct început	X / Y	Punct sfârşit	X / Y	Lungime segment (** (m)
1	554.107,594 335.739,582	2	553.801,126 335.869,248	332.77
2	553.801,126 335.869,248	3	553.799,857 335.864,707	4.715
3	553.799,857 335.864,707	4	553.796,102 335.853,399	11.915
4	553.796,102 335.853,399	5	554.101,756 335.724,077	331.886
5	554.101,756 335.724,077	1	554.107,594 335.739,582	16.568

Document care conține date cu caracter personal, protejat de prevederile Regulamentului (UE) nr. 679/2016 și Legii 190/2018

** Lungimile segmentelor sunt determinate în planul de proiecţie Stereo 70 şi sunt rotunjite la 1 milimetru.
*** Distanţa dintre puncte este formată din segmente cumulate ce sunt mai mici decât valoarea 1 milimetru.

Neutilizabil în circuitul civil

DATE DESPRE IMOBILUL NR. 1149

Oficiul de Cadastru şi Publicitate Imobiliară GIURGIU
Biroul de Cadastru şi Publicitate Imobiliară Giurgiu

A. Partea I. Descrierea imobilului

TEREN Extravilan

Adresa: Jud. Giurgiu

Nr. Crt	Nr cadastral Nr. topografic	Suprafaţa* (mp)	Observaţii / Referinţe
A1		2.300	Sector cadastral:35 Teren neimprejmuit;

B. Partea II. Proprietari şi acte

Inscrieri privitoare la dreptul de proprietate şi alte drepturi reale		Referinţe
/		
Act Administrativ nr. 43489, din 14/09/1995 emis de CJSDPAT GIURGIU;		
B1	Intabulare, drept de PROPRIETATE, dobandit prin Reconstituire, cota actuala 1/1, cota initiala 1/1	A1
	1) **VOINEA CONSTANTINA**	

C. Partea III. SARCINI .

Inscrieri privind dezmembramintele dreptului de proprietate, drepturi reale de garanţie şi sarcini	Referinţe
NU SUNT	

Neutilizabil în circuitul civil

Anexa Nr. 1 La Partea I

Teren

Nr cadastral	Suprafaţa (mp)*	Observaţii / Referinţe
	2.300	

* Suprafaţa este determinată in planul de proiecţie Stereo 70.

DETALII LINIARE IMOBIL

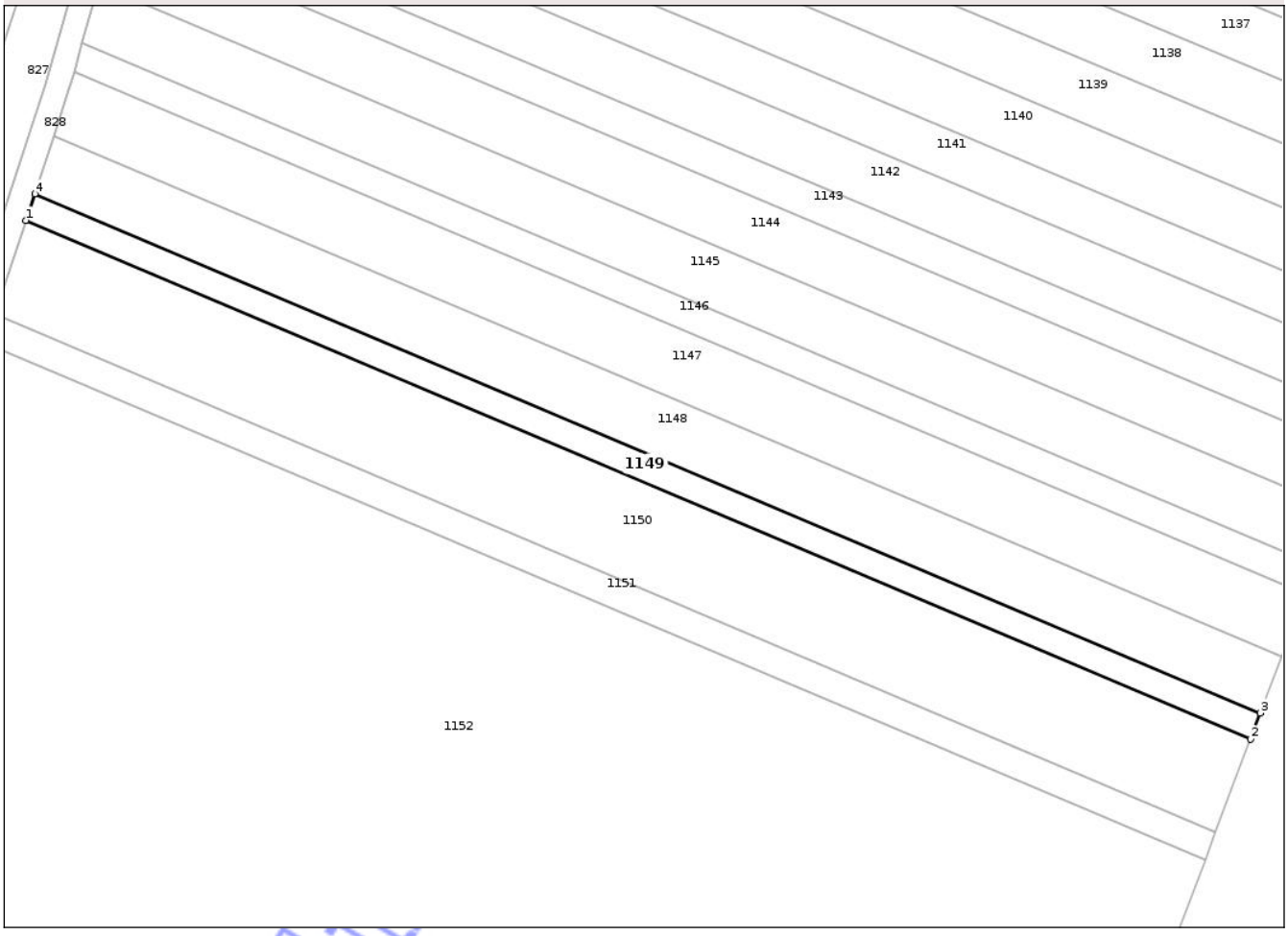

Date referitoare la teren

Crt	Categorie folosință	Intra vilan	Suprafaţa (mp)	Tarla	Parcelă	Nr. topo	Observaţii / Referinţe
1	arabil	NU	2.300	13	62	-	

Lungime Segmente
1) Valorile lungimilor segmentelor sunt obţinute din proiecţie în plan.

Punct început	X / Y	Punct sfârşit	X / Y	Lungime segment (** (m)
1	553.789,139 335.832,43	2	554.093,989 335.703,448	331.013
2	554.093,989 335.703,448	3	554.096,438 335.709,954	6.952
3	554.096,438 335.709,954	4	553.791,335 335.839,042	331.288
4	553.791,335 335.839,042	1	553.789,139 335.832,43	6.967

**** Lungimile segmentelor sunt determinate în planul de proiecţie Stereo 70 şi sunt rotunjite la 1 milimetru.**

Document care conține date cu caracter personal, protejat de prevederile Regulamentului (UE) nr. 679/2016 și Legii 190/2018

***** Distanţa dintre puncte este formată din segmente cumulate ce sunt mai mici decât valoarea 1 milimetru.**

Neutilizabil în circuitul civil

DATE DESPRE IMOBILUL NR. 1151

Oficiul de Cadastru şi Publicitate Imobiliară GIURGIU
Biroul de Cadastru şi Publicitate Imobiliară Giurgiu

A. Partea I. Descrierea imobilului

TEREN Extravilan

Adresa: Jud. Giurgiu

Nr. Crt	Nr cadastral Nr. topografic	Suprafaţa* (mp)	Observaţii / Referinţe
A1		2.500	Sector cadastral:35 Teren neimprejmuit;

B. Partea II. Proprietari şi acte

Inscrieri privitoare la dreptul de proprietate şi alte drepturi reale		Referinţe
/		
Act Administrativ nr. 102368, din 27/11/2003 emis de CJSDPAT GIURGIU;		
B1	Intabulare, drept de PROPRIETATE, dobandit prin Constituire, cota actuala 1/1, cota initiala 1/1	A1
	1) **CÎRSTEA MARIA**	

C. Partea III. SARCINI .

Inscrieri privind dezmembramintele dreptului de proprietate, drepturi reale de garanţie şi sarcini	Referinţe
NU SUNT	

Neutilizabil în circuitul civil

Anexa Nr. 1 La Partea I

Teren

Nr cadastral	Suprafaţa (mp)*	Observaţii / Referinţe
	2.500	

* Suprafaţa este determinată in planul de proiecţie Stereo 70.

DETALII LINIARE IMOBIL

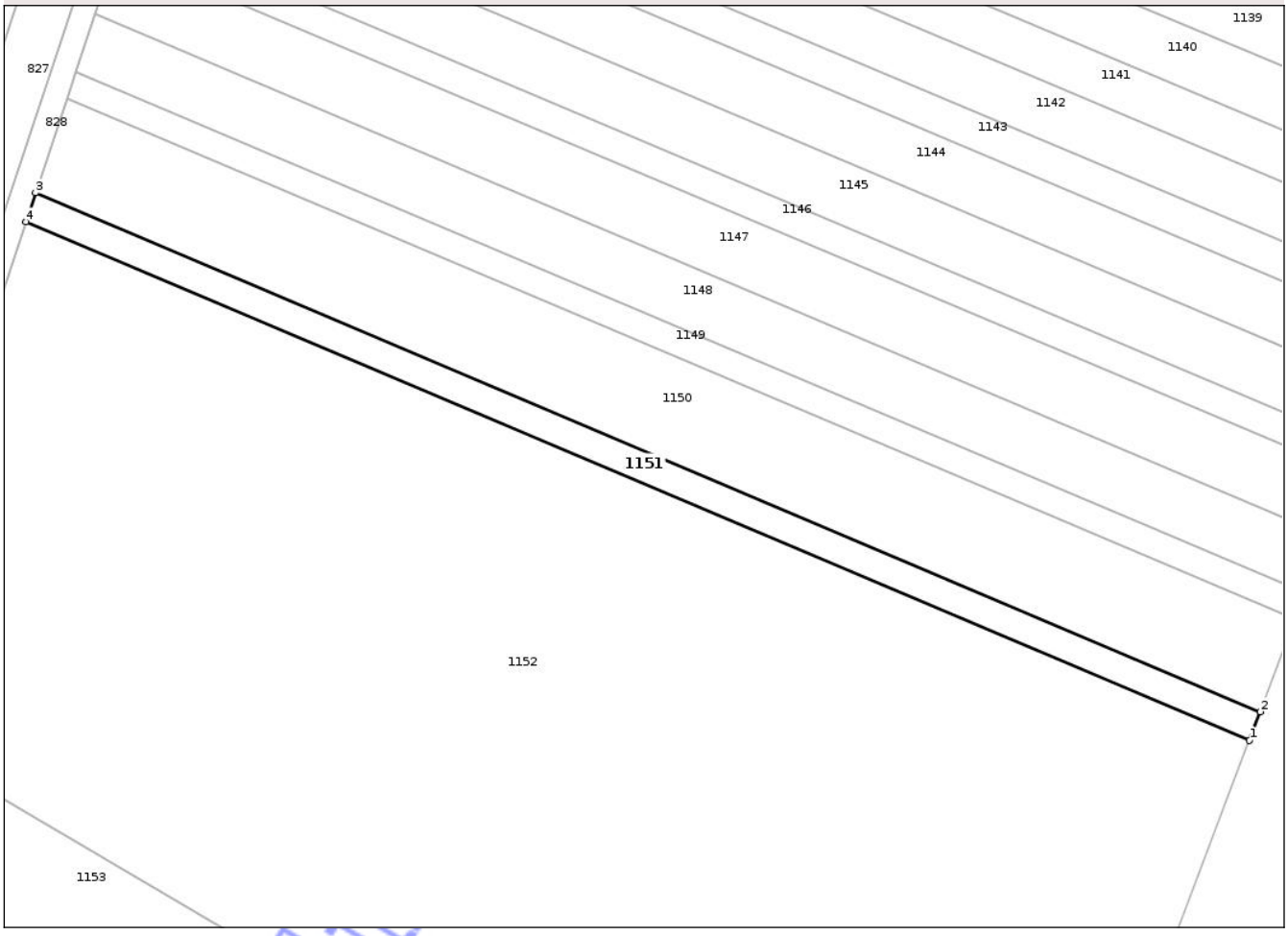

Date referitoare la teren

Crt	Categorie folosință	Intra vilan	Suprafaţa (mp)	Tarla	Parcelă	Nr. topo	Observaţii / Referinţe
1	arabil	NU	2.500	13	62	-	T13 P56 (DIN TP T19 P75)

Lungime Segmente
1) Valorile lungimilor segmentelor sunt obţinute din proiecţie în plan.

Punct început	X / Y	Punct sfârşit	X / Y	Lungime segment (** (m)
1	554.082,674 335.673,398	2	554.085,346 335.680,496	7.584
2	554.085,346 335.680,496	3	553.781,391 335.809,099	330.041
3	553.781,391 335.809,099	4	553.778,995 335.801,884	7.602
4	553.778,995 335.801,884	1	554.082,674 335.673,398	329.742

**** Lungimile segmentelor sunt determinate în planul de proiecţie Stereo 70 şi sunt rotunjite la 1 milimetru.**

Document care conține date cu caracter personal, protejat de prevederile Regulamentului (UE) nr. 679/2016 și Legii 190/2018

***** Distanţa dintre puncte este formată din segmente cumulate ce sunt mai mici decât valoarea 1 milimetru.**

Neutilizabil în circuitul civil

DATE DESPRE IMOBILUL NR. 1153

Oficiul de Cadastru şi Publicitate Imobiliară GIURGIU
Biroul de Cadastru şi Publicitate Imobiliară Giurgiu

A. Partea I. Descrierea imobilului

TEREN Extravilan

Adresa: Jud. Giurgiu

Nr. Crt	Nr cadastral Nr. topografic	Suprafaţa* (mp)	Observaţii / Referinţe
A1		10.000	Sector cadastral:35 Teren neimprejmuit;

B. Partea II. Proprietari şi acte

Inscrieri privitoare la dreptul de proprietate şi alte drepturi reale		Referinţe
/		
Act Administrativ nr. 98492, din 12/12/2002 emis de CJSDPAT GIURGIU;		
B1	Intabulare, drept de PROPRIETATE, dobandit prin Reconstituire, cota actuala 1/1, cota initiala 1/1	A1
	1) **BOLINTINEANU STEFAN**	

C. Partea III. SARCINI .

Inscrieri privind dezmembramintele dreptului de proprietate, drepturi reale de garanţie şi sarcini	Referinţe
NU SUNT	

Neutilizabil în circuitul civil

Anexa Nr. 1 La Partea I

Teren

Nr cadastral	Suprafaţa (mp)*	Observaţii / Referinţe
	10.000	

* Suprafaţa este determinată in planul de proiecţie Stereo 70.

DETALII LINIARE IMOBIL

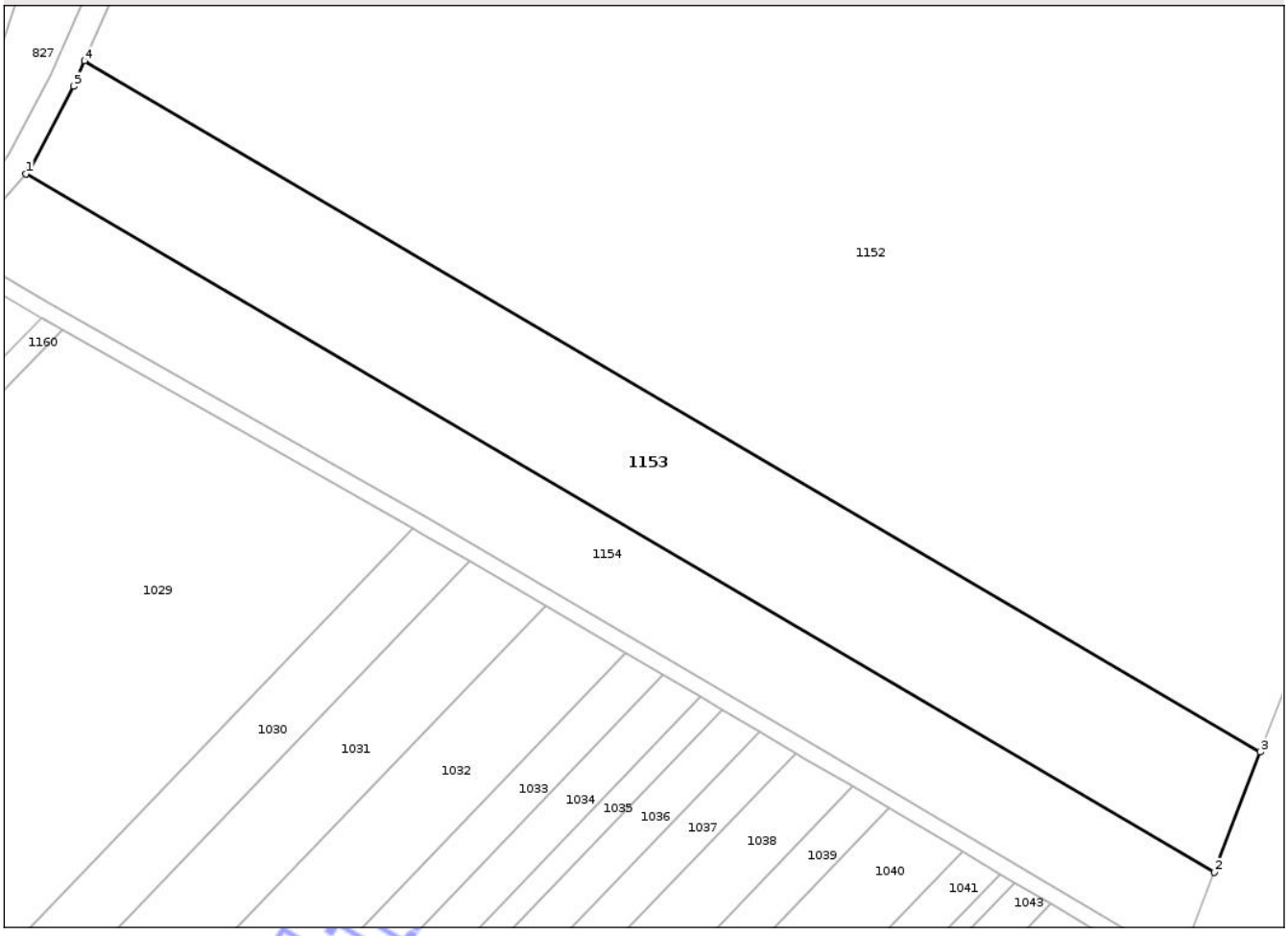

Date referitoare la teren

Crt	Categorie folosință	Intra vilan	Suprafaţa (mp)	Tarla	Parcelă	Nr. topo	Observaţii / Referinţe
1	arabil	NU	10.000	13	62	-	

Lungime Segmente
1) Valorile lungimilor segmentelor sunt obţinute din proiecţie în plan.

Punct început	X / Y	Punct sfârşit	X / Y	Lungime segment (** (m)
1	553.725,08 335.651,941	2	554.010,378 335.484,511	330.799
2	554.010,378 335.484,511	3	554.021,402 335.513,314	30.841
3	554.021,402 335.513,314	4	553.739,115 335.678,978	327.308
4	553.739,115 335.678,978	5	553.736,487 335.672,919	6.604
5	553.736,487 335.672,919	6	553.725,946 335.652,966	22.566

Document care conține date cu caracter personal, protejat de prevederile Regulamentului (UE) nr. 679/2016 și Legii 190/2018

Punct început	X / Y	Punct sfârşit	X / Y	Lungime segment (** (m)
6	553.725,946 335.652,966	1	553.725,08 335.651,941	1.342

** Lungimile segmentelor sunt determinate în planul de proiecţie Stereo 70 şi sunt rotunjite la 1 milimetru.
*** Distanţa dintre puncte este formată din segmente cumulate ce sunt mai mici decât valoarea 1 milimetru.

Neutilizabil în circuitul civil

DATE DESPRE IMOBILUL NR. 1154

Oficiul de Cadastru şi Publicitate Imobiliară GIURGIU
Biroul de Cadastru şi Publicitate Imobiliară Giurgiu

A. Partea I. Descrierea imobilului

TEREN Extravilan

Adresa: Jud. Giurgiu

Nr. Crt	Nr cadastral Nr. topografic	Suprafaţa* (mp)	Observaţii / Referinţe
A1		7.600	Sector cadastral:35 Teren neimprejmuit;

B. Partea II. Proprietari şi acte

Inscrieri privitoare la dreptul de proprietate şi alte drepturi reale		Referinţe
/		
Act Administrativ nr. 110028, din 17/08/2007 emis de CJSDPAT GIURGIU;		
B1	Intabulare, drept de PROPRIETATE, dobandit prin Reconstituire, cota actuala 1/1, cota initiala 1/1	A1
	1) **DULGHERU PETRE** 2) **VLASCEANU MARIA** 3) **STEFAN VASILE** 4) **BUJGOI IOANA** 5) **DULGHERU CONSTANTIN**	

C. Partea III. SARCINI .

Inscrieri privind dezmembramintele dreptului de proprietate, drepturi reale de garanţie şi sarcini	Referinţe
NU SUNT	

Neutilizabil în circuitul civil

Anexa Nr. 1 La Partea I

Teren

Nr cadastral	Suprafaţa (mp)*	Observaţii / Referinţe
	7.600	

* Suprafaţa este determinată in planul de proiecţie Stereo 70.

DETALII LINIARE IMOBIL

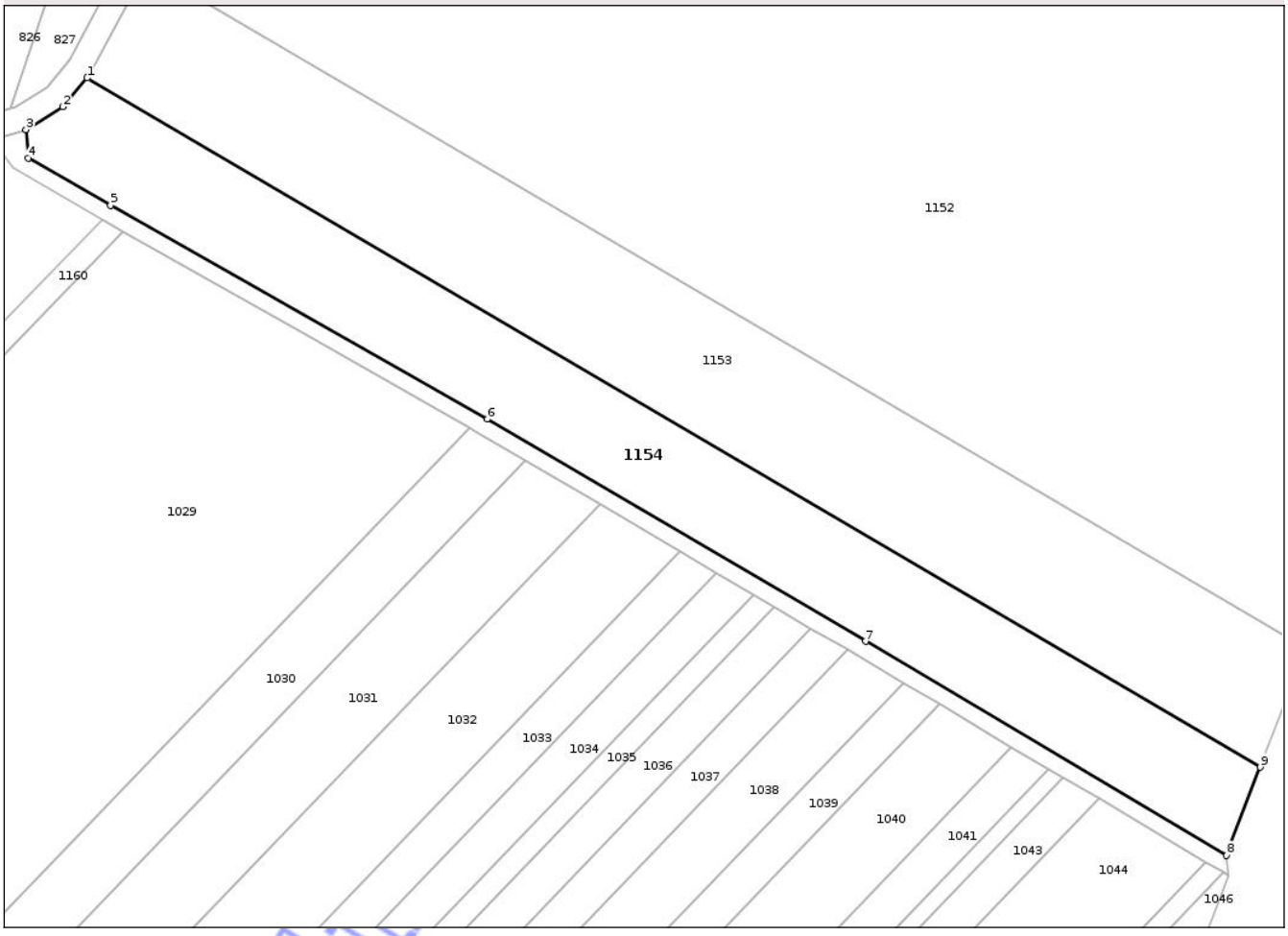

Date referitoare la teren

Crt	Categorie folosință	Intra vilan	Suprafaţa (mp)	Tarla	Parcelă	Nr. topo	Observaţii / Referinţe
1	arabil	NU	7.600	13	62	-	P56 (DIN TP P56/1)

Lungime Segmente
1) Valorile lungimilor segmentelor sunt obţinute din proiecţie în plan.

Punct început	X / Y	Punct sfârşit	X / Y	Lungime segment (** (m)
1	553.725,08 335.651,941	2	553.719,132 335.644,9	9.217
2	553.719,132 335.644,9	3	553.710,167 335.639,398	10.519
3	553.710,167 335.639,398	4	553.710,704 335.632,478	6.941
4	553.710,704 335.632,478	5	553.730,753 335.621,008	23.098
5	553.730,753 335.621,008	6	553.822,363 335.569,079	105.304

Document care conține date cu caracter personal, protejat de prevederile Regulamentului (UE) nr. 679/2016 și Legii 190/2018

Punct început	X / Y	Punct sfârşit	X / Y	Lungime segment (** (m)
6	553.822,363 335.569,079	7	553.914,364 335.515,087	106.674
7	553.914,364 335.515,087	8	554.002,196 335.463,134	102.047
8	554.002,196 335.463,134	9	554.010,378 335.484,511	22.889
9	554.010,378 335.484,511	1	553.725,08 335.651,941	330.799

** Lungimile segmentelor sunt determinate în planul de proiecţie Stereo 70 şi sunt rotunjite la 1 milimetru.
*** Distanţa dintre puncte este formată din segmente cumulate ce sunt mai mici decât valoarea 1 milimetru.

Neutilizabil în circuitul civil

DATE DESPRE IMOBILUL NR. 874

Oficiul de Cadastru şi Publicitate Imobiliară GIURGIU
Biroul de Cadastru şi Publicitate Imobiliară Giurgiu

A. Partea I. Descrierea imobilului

TEREN Extravilan

Adresa: Jud. Giurgiu

Nr. Crt	Nr cadastral Nr. topografic	Suprafaţa* (mp)	Observaţii / Referinţe
A1		4.600	Sector cadastral:36 Teren neimprejmuit;

B. Partea II. Proprietari şi acte

Inscrieri privitoare la dreptul de proprietate şi alte drepturi reale		Referinţe
/		
Act Administrativ nr. 99442, din 19/04/2003 emis de CJSDPAT GIURGIU;		
B1	Intabulare, drept de PROPRIETATE, dobandit prin Reconstituire, cota actuala 1/1, cota initiala 1/1	A1
	1) **DINU A. ION**	

C. Partea III. SARCINI .

Inscrieri privind dezmembramintele dreptului de proprietate, drepturi reale de garanţie şi sarcini	Referinţe
NU SUNT	

Neutilizabil în circuitul civil

Anexa Nr. 1 La Partea I

Teren

Nr cadastral	Suprafaţa (mp)*	Observaţii / Referinţe
	4.600	

* Suprafaţa este determinată in planul de proiecţie Stereo 70.

DETALII LINIARE IMOBIL

Date referitoare la teren

Crt	Categorie folosință	Intra vilan	Suprafaţa (mp)	Tarla	Parcelă	Nr. topo	Observaţii / Referinţe
1	arabil	NU	4.600	18	71	-	P71 (DIN TP P71/1)

Lungime Segmente
1) Valorile lungimilor segmentelor sunt obţinute din proiecţie în plan.

Punct început	X / Y	Punct sfârşit	X / Y	Lungime segment (** (m)
1	552.188,686 335.894,373	2	552.251,028 336.041,098	159.42
2	552.251,028 336.041,098	3	552.244,606 336.039,545	6.607
3	552.244,606 336.039,545	4	552.239,008 336.036,472	6.386
4	552.239,008 336.036,472	5	552.231,644 336.030,268	9.629
5	552.231,644 336.030,268	6	552.221,145 336.018,926	15.455

Document care conține date cu caracter personal, protejat de prevederile Regulamentului (UE) nr. 679/2016 și Legii 190/2018

Punct început	X / Y	Punct sfârşit	X / Y	Lungime segment (** (m)
6	552.221,145 336.018,926	7	552.188,452 335.983,396	48.283
7	552.188,452 335.983,396	8	552.177,509 335.972,497	15.445
8	552.177,509 335.972,497	9	552.167,721 335.964,112	12.888
9	552.167,721 335.964,112	10	552.159,342 335.959,217	9.704
10	552.159,342 335.959,217	11	552.155,51 335.953,228	7.11
11	552.155,51 335.953,228	12	552.157,442 335.947,917	5.651
12	552.157,442 335.947,917	13	552.165,642 335.932,503	17.459
13	552.165,642 335.932,503	14	552.174,483 335.916,26	18.493
14	552.174,483 335.916,26	15	552.180,624 335.904,742	13.053
15	552.180,624 335.904,742	16	552.187,188 335.895,886	11.023
16	552.187,188 335.895,886	1	552.188,686 335.894,373	2.129

** Lungimile segmentelor sunt determinate în planul de proiecţie Stereo 70 şi sunt rotunjite la 1 milimetru.
*** Distanţa dintre puncte este formată din segmente cumulate ce sunt mai mici decât valoarea 1 milimetru.

Neutilizabil în circuitul civil

DATE DESPRE IMOBILUL NR. 773

Oficiul de Cadastru şi Publicitate Imobiliară GIURGIU
Biroul de Cadastru şi Publicitate Imobiliară Giurgiu

A. Partea I. Descrierea imobilului

TEREN Extravilan

Adresa: Jud. Giurgiu

Nr. Crt	Nr cadastral Nr. topografic	Suprafaţa* (mp)	Observaţii / Referinţe
A1		5.000	Sector cadastral:37 Teren neimprejmuit;

B. Partea II. Proprietari şi acte

Inscrieri privitoare la dreptul de proprietate şi alte drepturi reale		Referinţe
/		
Act Administrativ nr. 4366, din 12/03/1993 emis de CJSDPAT GIURGIU;		
B1	Intabulare, drept de PROPRIETATE, dobandit prin Reconstituire, cota actuala 1/1, cota initiala 1/1	A1
	1) **RADOI MARIN**	

C. Partea III. SARCINI .

Inscrieri privind dezmembramintele dreptului de proprietate, drepturi reale de garanţie şi sarcini	Referinţe
NU SUNT	

Neutilizabil în circuitul civil

Anexa Nr. 1 La Partea I

Teren

Nr cadastral	Suprafaţa (mp)*	Observaţii / Referinţe
	5.000	

* Suprafaţa este determinată in planul de proiecţie Stereo 70.

DETALII LINIARE IMOBIL

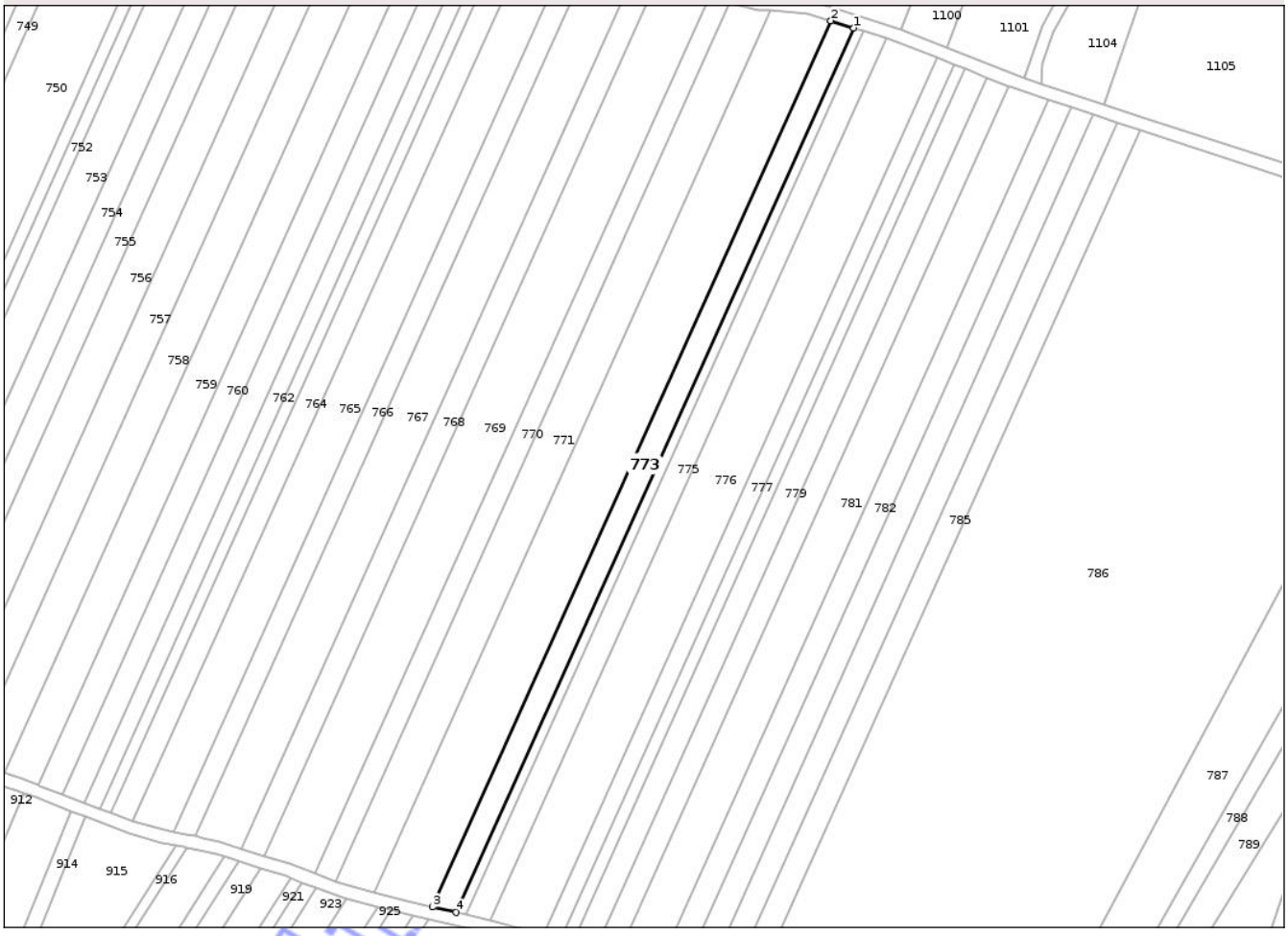

Date referitoare la teren

Crt	Categorie folosință	Intra vilan	Suprafaţa (mp)	Tarla	Parcelă	Nr. topo	Observaţii / Referinţe
1	arabil	NU	5.000	14	62	-	T14 P62 (DIN TP T18 P71)

Lungime Segmente
1) Valorile lungimilor segmentelor sunt obţinute din proiecţie în plan.

Punct început	X / Y	Punct sfârşit	X / Y	Lungime segment (** (m)
1	553.152,231 336.267,497	2	553.141,647 336.270,819	11.093
2	553.141,647 336.270,819	3	552.955,273 335.856,455	454.349
3	552.955,273 335.856,455	4	552.966,22 335.853,939	11.232
4	552.966,22 335.853,939	1	553.152,231 336.267,497	453.465

**** Lungimile segmentelor sunt determinate în planul de proiecţie Stereo 70 şi sunt rotunjite la 1 milimetru.**

Document care conține date cu caracter personal, protejat de prevederile Regulamentului (UE) nr. 679/2016 și Legii 190/2018

***** Distanţa dintre puncte este formată din segmente cumulate ce sunt mai mici decât valoarea 1 milimetru.**

Neutilizabil în circuitul civil

DATE DESPRE IMOBILUL NR. 774

Oficiul de Cadastru şi Publicitate Imobiliară GIURGIU
Biroul de Cadastru şi Publicitate Imobiliară Giurgiu

A. Partea I. Descrierea imobilului

TEREN Extravilan

Adresa: Jud. Giurgiu

Nr. Crt	Nr cadastral Nr. topografic	Suprafaţa* (mp)	Observaţii / Referinţe
A1		2.200	Sector cadastral:37 Teren neimprejmuit;

B. Partea II. Proprietari şi acte

Inscrieri privitoare la dreptul de proprietate şi alte drepturi reale		Referinţe
/		
Act Administrativ nr. 51356, din 03/04/1995 emis de CJSDPAT GIURGIU;		
B1	Intabulare, drept de PROPRIETATE, dobandit prin Reconstituire, cota actuala 1/1, cota initiala 1/1	A1
	1) **GRIGORE ILIE** 2) **GRIGORE PETRE** 3) **GRIGORE GHEORGHITA**	

C. Partea III. SARCINI .

Inscrieri privind dezmembramintele dreptului de proprietate, drepturi reale de garanţie şi sarcini	Referinţe
NU SUNT	

Neutilizabil în circuitul civil

Anexa Nr. 1 La Partea I

Teren

Nr cadastral	Suprafaţa (mp)*	Observaţii / Referinţe
	2.200	

* Suprafaţa este determinată in planul de proiecţie Stereo 70.

DETALII LINIARE IMOBIL

Date referitoare la teren

Crt	Categorie folosință	Intra vilan	Suprafaţa (mp)	Tarla	Parcelă	Nr. topo	Observaţii / Referinţe
1	arabil	NU	2.200	14	62	-	

Lungime Segmente
1) Valorile lungimilor segmentelor sunt obţinute din proiecţie în plan.

Punct început	X / Y	Punct sfârşit	X / Y	Lungime segment (** (m)
1	553.152,231 336.267,497	2	552.966,22 335.853,939	453.465
2	552.966,22 335.853,939	3	552.971,043 335.852,831	4.949
3	552.971,043 335.852,831	4	553.156,894 336.266,033	453.074
4	553.156,894 336.266,033	1	553.152,231 336.267,497	4.887

**** Lungimile segmentelor sunt determinate în planul de proiecţie Stereo 70 şi sunt rotunjite la 1 milimetru.**

Document care conține date cu caracter personal, protejat de prevederile Regulamentului (UE) nr. 679/2016 și Legii 190/2018

***** Distanţa dintre puncte este formată din segmente cumulate ce sunt mai mici decât valoarea 1 milimetru.**

Neutilizabil în circuitul civil

DATE DESPRE IMOBILUL NR. 775

Oficiul de Cadastru şi Publicitate Imobiliară GIURGIU
Biroul de Cadastru şi Publicitate Imobiliară Giurgiu

A. Partea I. Descrierea imobilului

TEREN Extravilan

Adresa: Jud. Giurgiu

Nr. Crt	Nr cadastral Nr. topografic	Suprafaţa* (mp)	Observaţii / Referinţe
A1		5.000	Sector cadastral:37 Teren neimprejmuit;

B. Partea II. Proprietari şi acte

Inscrieri privitoare la dreptul de proprietate şi alte drepturi reale		Referinţe
/		
Act Administrativ nr. 110063, din 27/02/2018 emis de CJSDPAT GIURGIU;		
B1	Intabulare, drept de PROPRIETATE, dobandit prin Reconstituire, cota actuala 1/1, cota initiala 1/1	A1
	1) **SANDU DUMITRU**	

C. Partea III. SARCINI .

Inscrieri privind dezmembramintele dreptului de proprietate, drepturi reale de garanţie şi sarcini	Referinţe
NU SUNT	

Neutilizabil în circuitul civil

Anexa Nr. 1 La Partea I

Teren

Nr cadastral	Suprafaţa (mp)*	Observaţii / Referinţe
	5.000	

* Suprafaţa este determinată in planul de proiecţie Stereo 70.

DETALII LINIARE IMOBIL

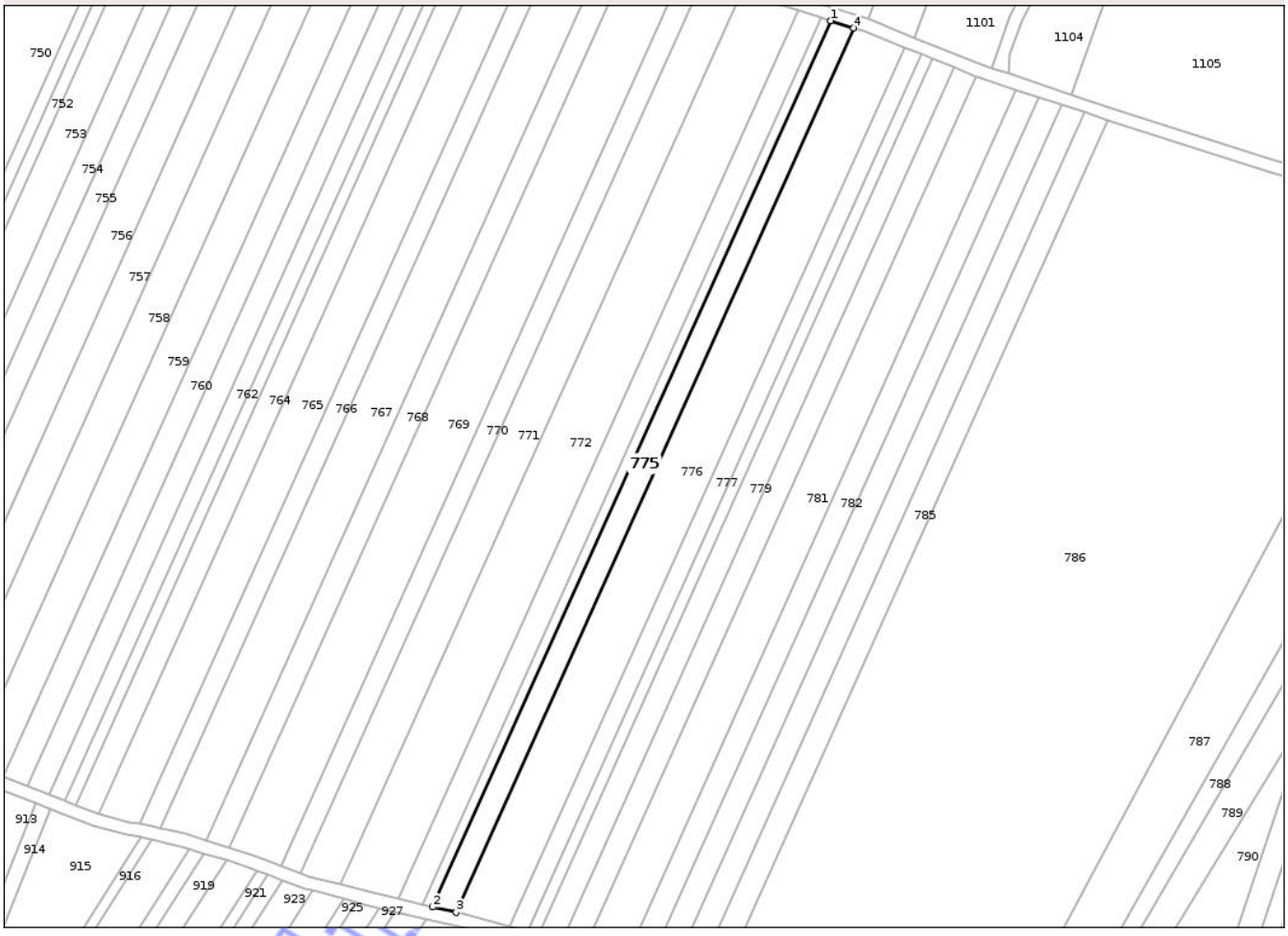

Date referitoare la teren

Crt	Categorie folosință	Intra vilan	Suprafaţa (mp)	Tarla	Parcelă	Nr. topo	Observaţii / Referinţe
1	arabil	NU	5.000	14	62	-	T14 P62 (DIN TP T15 P65)

Lungime Segmente
1) Valorile lungimilor segmentelor sunt obţinute din proiecţie în plan.

Punct început	X / Y	Punct sfârşit	X / Y	Lungime segment (** (m)
1	553.156,894 336.266,033	2	552.971,043 335.852,831	453.074
2	552.971,043 335.852,831	3	552.982,021 335.850,307	11.264
3	552.982,021 335.850,307	4	553.167,508 336.262,701	452.188
4	553.167,508 336.262,701	1	553.156,894 336.266,033	11.125

**** Lungimile segmentelor sunt determinate în planul de proiecţie Stereo 70 şi sunt rotunjite la 1 milimetru.**

Document care conține date cu caracter personal, protejat de prevederile Regulamentului (UE) nr. 679/2016 și Legii 190/2018

***** Distanţa dintre puncte este formată din segmente cumulate ce sunt mai mici decât valoarea 1 milimetru.**

Neutilizabil în circuitul civil

DATE DESPRE IMOBILUL NR. 776

Oficiul de Cadastru şi Publicitate Imobiliară GIURGIU
Biroul de Cadastru şi Publicitate Imobiliară Giurgiu

A. Partea I. Descrierea imobilului

TEREN Extravilan

Adresa: Jud. Giurgiu

Nr. Crt	Nr cadastral Nr. topografic	Suprafaţa* (mp)	Observaţii / Referinţe
A1		11.500	Sector cadastral:37 Teren neimprejmuit;

B. Partea II. Proprietari şi acte

Inscrieri privitoare la dreptul de proprietate şi alte drepturi reale		Referinţe
/		
Act Administrativ nr. 33345, din 10/03/1994 emis de CJSDPAT GIURGIU;		
B1	Intabulare, drept de PROPRIETATE, dobandit prin Reconstituire, cota actuala 1/1, cota initiala 1/1	A1
	1) **RADAN SOFIA** 2) **COSTACHE ALEXANDRU**	

C. Partea III. SARCINI .

Inscrieri privind dezmembramintele dreptului de proprietate, drepturi reale de garanţie şi sarcini	Referinţe
NU SUNT	

Neutilizabil în circuitul civil

Anexa Nr. 1 La Partea I

Teren

Nr cadastral	Suprafaţa (mp)*	Observaţii / Referinţe
	11.500	

* Suprafaţa este determinată in planul de proiecţie Stereo 70.

DETALII LINIARE IMOBIL

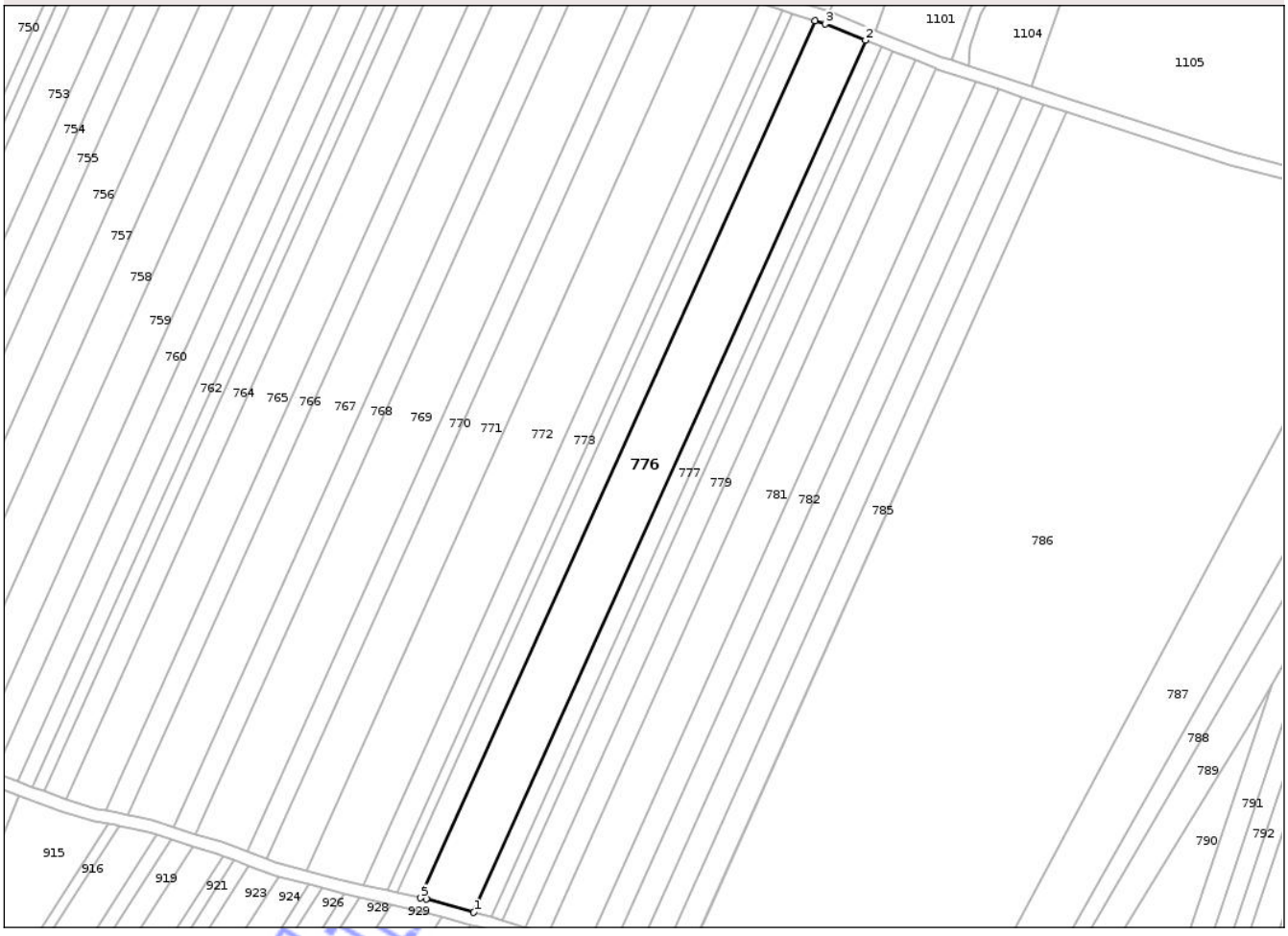

Date referitoare la teren

Crt	Categorie folosință	Intra vilan	Suprafaţa (mp)	Tarla	Parcelă	Nr. topo	Observaţii / Referinţe
1	arabil	NU	11.500	14	62	-	T14 P62 (DIN TP T17 P70)

Lungime Segmente
1) Valorile lungimilor segmentelor sunt obţinute din proiecţie în plan.

Punct început	X / Y	Punct sfârşit	X / Y	Lungime segment (** (m)
1	553.006,937 335.843,54	2	553.191,351 336.253,548	449.572
2	553.191,351 336.253,548	3	553.172,386 336.261,17	20.439
3	553.172,386 336.261,17	4	553.167,508 336.262,701	5.113
4	553.167,508 336.262,701	5	552.982,021 335.850,307	452.188
5	552.982,021 335.850,307	6	552.984,603 335.849,714	2.649

Document care conține date cu caracter personal, protejat de prevederile Regulamentului (UE) nr. 679/2016 și Legii 190/2018

Punct început	X / Y	Punct sfârşit	X / Y	Lungime segment (** (m)
6	552.984,603 335.849,714	1	553.006,937 335.843,54	23.172

** Lungimile segmentelor sunt determinate în planul de proiecţie Stereo 70 şi sunt rotunjite la 1 milimetru.
*** Distanţa dintre puncte este formată din segmente cumulate ce sunt mai mici decât valoarea 1 milimetru.

Neutilizabil în circuitul civil

DATE DESPRE IMOBILUL NR. 777

Oficiul de Cadastru şi Publicitate Imobiliară GIURGIU
Biroul de Cadastru şi Publicitate Imobiliară Giurgiu

A. Partea I. Descrierea imobilului

TEREN Extravilan

Adresa: Jud. Giurgiu

Nr. Crt	Nr cadastral Nr. topografic	Suprafaţa* (mp)	Observaţii / Referinţe
A1		3.800	Sector cadastral:37 Teren neimprejmuit;

B. Partea II. Proprietari şi acte

Inscrieri privitoare la dreptul de proprietate şi alte drepturi reale		Referinţe
/		
Act Administrativ nr. 33336, din 09/03/1994 emis de CJSDPAT GIURGIU;		
B1	Intabulare, drept de PROPRIETATE, dobandit prin Reconstituire, cota actuala 1/1, cota initiala 1/1	A1
	1) **TUDOR C. CONSTANTIN**	

C. Partea III. SARCINI .

Inscrieri privind dezmembramintele dreptului de proprietate, drepturi reale de garanţie şi sarcini	Referinţe
NU SUNT	

Neutilizabil în circuitul civil

Anexa Nr. 1 La Partea I

Teren

Nr cadastral	Suprafaţa (mp)*	Observaţii / Referinţe
	3.800	

* Suprafaţa este determinată in planul de proiecţie Stereo 70.

DETALII LINIARE IMOBIL

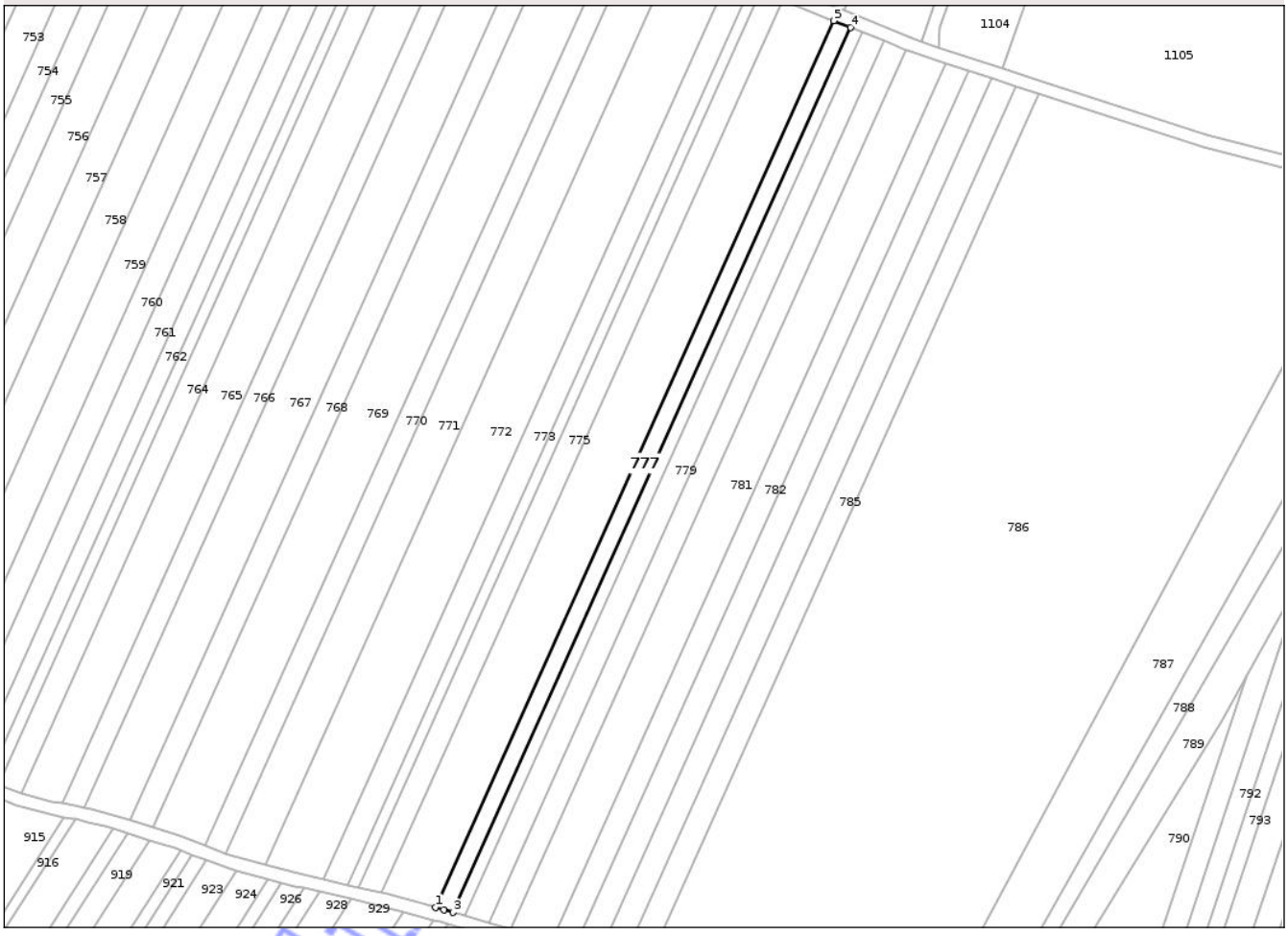

Date referitoare la teren

Crt	Categorie folosință	Intra vilan	Suprafaţa (mp)	Tarla	Parcelă	Nr. topo	Observaţii / Referinţe
1	arabil	NU	3.800	14	62	-	

Lungime Segmente
1) Valorile lungimilor segmentelor sunt obţinute din proiecţie în plan.

Punct început	X / Y	Punct sfârşit	X / Y	Lungime segment (** (m)
1	553.006,937 335.843,54	2	553.010,865 335.842,454	4.075
2	553.010,865 335.842,454	3	553.015,176 335.841,23	4.481
3	553.015,176 335.841,23	4	553.199,209 336.250,39	448.642
4	553.199,209 336.250,39	5	553.191,351 336.253,548	8.469
5	553.191,351 336.253,548	1	553.006,937 335.843,54	449.572

Document care conține date cu caracter personal, protejat de prevederile Regulamentului (UE) nr. 679/2016 și Legii 190/2018

** Lungimile segmentelor sunt determinate în planul de proiecţie Stereo 70 şi sunt rotunjite la 1 milimetru.
*** Distanţa dintre puncte este formată din segmente cumulate ce sunt mai mici decât valoarea 1 milimetru.

Neutilizabil în circuitul civil

DATE DESPRE IMOBILUL NR. 778

Oficiul de Cadastru şi Publicitate Imobiliară GIURGIU
Biroul de Cadastru şi Publicitate Imobiliară Giurgiu

A. Partea I. Descrierea imobilului

TEREN Extravilan

Adresa: Jud. Giurgiu

Nr. Crt	Nr cadastral Nr. topografic	Suprafaţa* (mp)	Observaţii / Referinţe
A1		2.500	Sector cadastral:37 Teren neimprejmuit;

B. Partea II. Proprietari şi acte

Inscrieri privitoare la dreptul de proprietate şi alte drepturi reale		Referinţe
/		
Act Administrativ nr. 9712, din 10/05/1993 emis de CJSDPAT GIURGIU;		
B1	Intabulare, drept de PROPRIETATE, dobandit prin Reconstituire, cota actuala 1/1, cota initiala 1/1	A1
	1) **DOROBANTU VASILE**	

C. Partea III. SARCINI .

Inscrieri privind dezmembramintele dreptului de proprietate, drepturi reale de garanţie şi sarcini	Referinţe
NU SUNT	

Neutilizabil în circuitul civil

Anexa Nr. 1 La Partea I

Teren

Nr cadastral	Suprafaţa (mp)*	Observaţii / Referinţe
	2.500	

* Suprafaţa este determinată in planul de proiecţie Stereo 70.

DETALII LINIARE IMOBIL

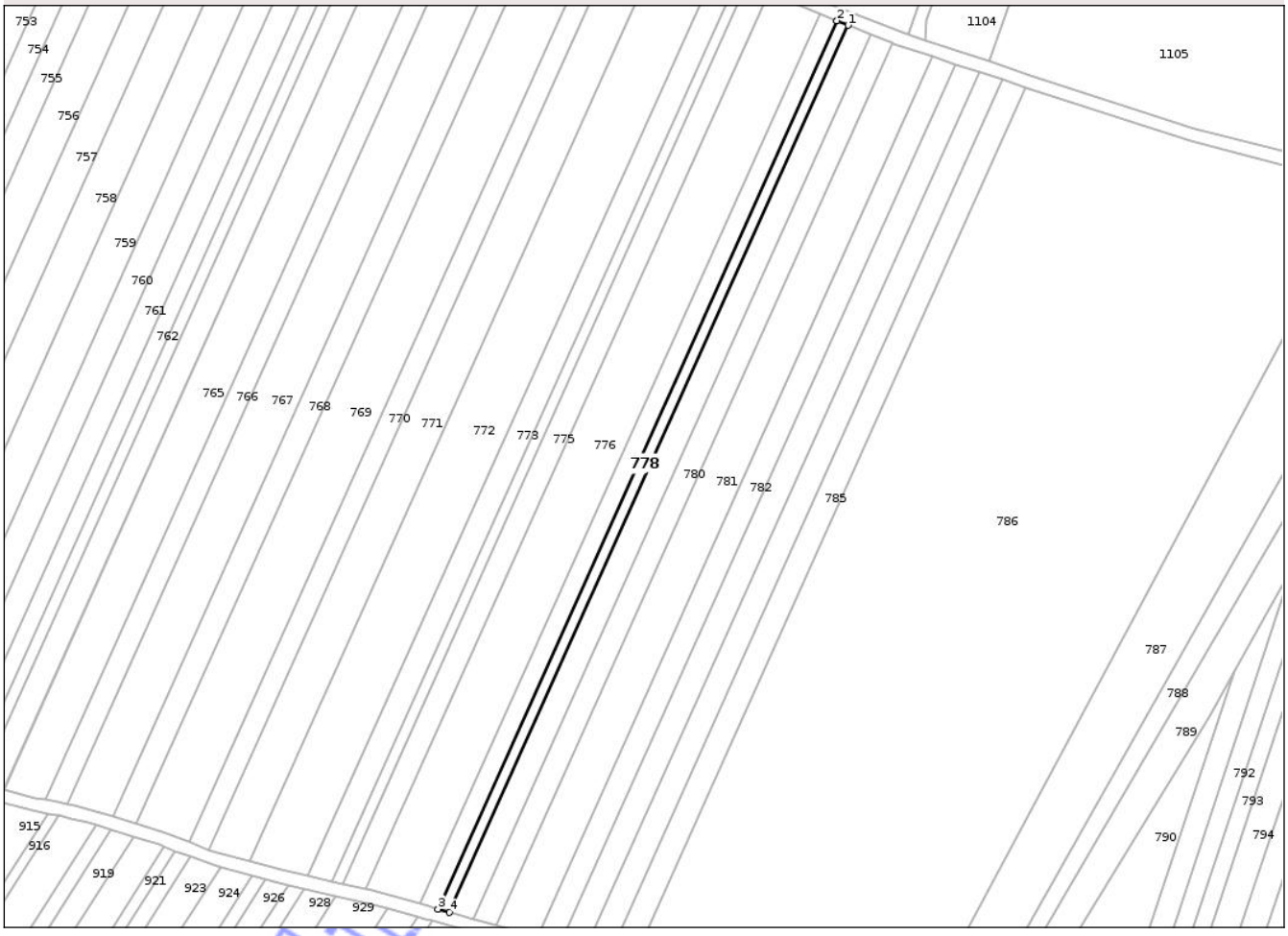

Date referitoare la teren

Crt	Categorie folosință	Intra vilan	Suprafaţa (mp)	Tarla	Parcelă	Nr. topo	Observaţii / Referinţe
1	arabil	NU	2.500	14	62	-	T14 P62 (DIN TP T15 P65)

Lungime Segmente
1) Valorile lungimilor segmentelor sunt obţinute din proiecţie în plan.

Punct început	X / Y	Punct sfârşit	X / Y	Lungime segment (** (m)
1	553.204,387 336.248,309	2	553.199,209 336.250,39	5.581
2	553.199,209 336.250,39	3	553.015,176 335.841,23	448.642
3	553.015,176 335.841,23	4	553.020,597 335.839,69	5.635
4	553.020,597 335.839,69	1	553.204,387 336.248,309	448.049

**** Lungimile segmentelor sunt determinate în planul de proiecţie Stereo 70 şi sunt rotunjite la 1 milimetru.**

Document care conține date cu caracter personal, protejat de prevederile Regulamentului (UE) nr. 679/2016 și Legii 190/2018

***** Distanţa dintre puncte este formată din segmente cumulate ce sunt mai mici decât valoarea 1 milimetru.**

Neutilizabil în circuitul civil

DATE DESPRE IMOBILUL NR. 779

Oficiul de Cadastru şi Publicitate Imobiliară GIURGIU
Biroul de Cadastru şi Publicitate Imobiliară Giurgiu

A. Partea I. Descrierea imobilului

TEREN Extravilan

Adresa: Jud. Giurgiu

Nr. Crt	Nr cadastral Nr. topografic	Suprafaţa* (mp)	Observaţii / Referinţe
A1	30684	5.000	Sector cadastral:37 Teren neimprejmuit;

B. Partea II. Proprietari şi acte

Inscrieri privitoare la dreptul de proprietate şi alte drepturi reale		Referinţe
24894 / 17/04/2019		
Act Notarial nr. 843, din 08/04/2019 emis de Tudor Maria Amalia;		
B4	Intabulare, drept de PROPRIETATEtitlu cumparare, dobandit prin Conventie, cota actuala 1/1, cota initiala 1/1	A1
	1) **CZM VASTLAND SRL**, CIF:39731340	

C. Partea III. SARCINI .

Inscrieri privind dezmembramintele dreptului de proprietate, drepturi reale de garanţie şi sarcini	Referinţe
NU SUNT	

Neutilizabil în circuitul civil

Anexa Nr. 1 La Partea I

Teren

Nr cadastral	Suprafaţa (mp)*	Observaţii / Referinţe
30684	5.000	

* Suprafaţa este determinată in planul de proiecţie Stereo 70.

DETALII LINIARE IMOBIL

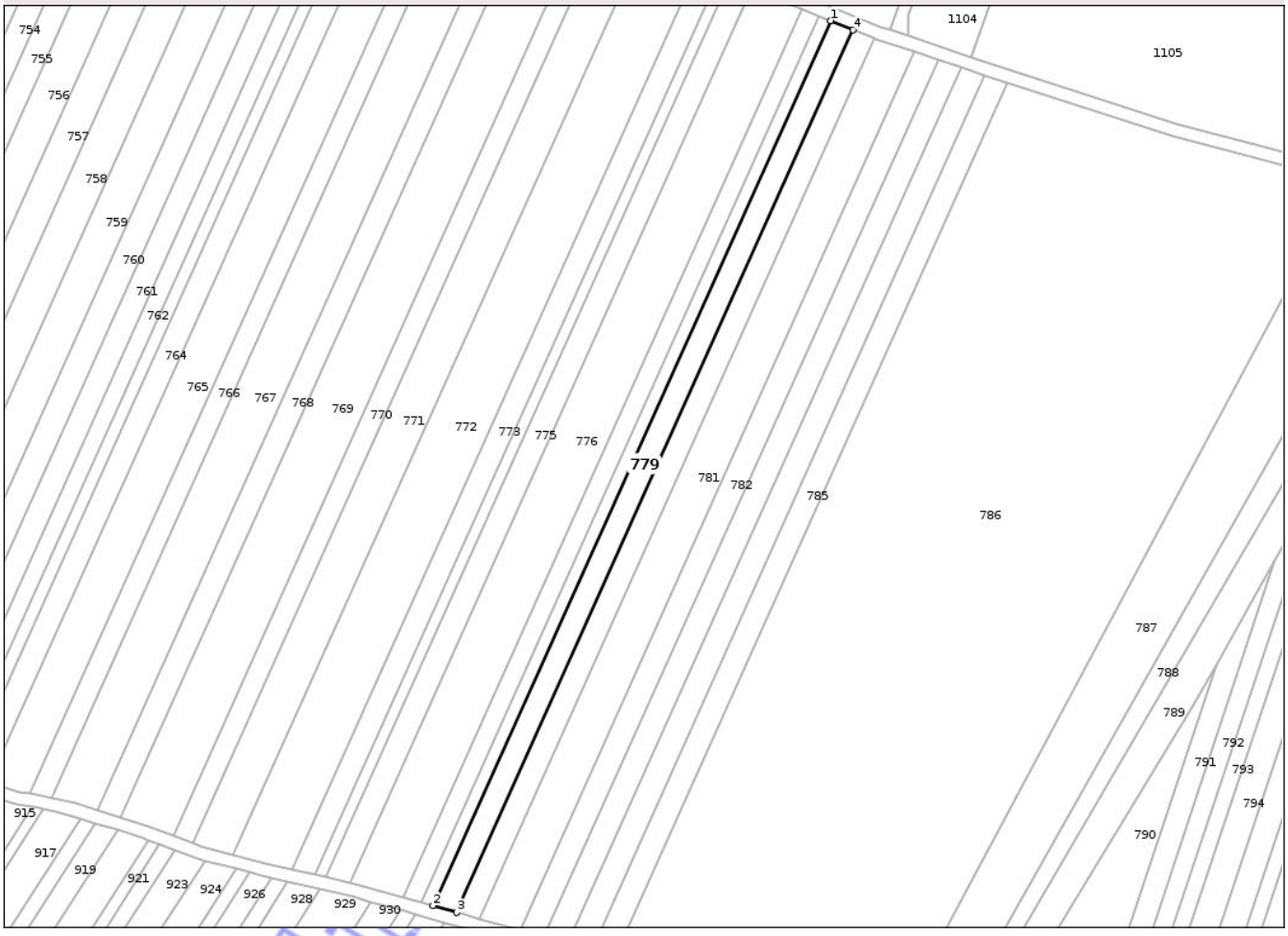

Date referitoare la teren

Crt	Categorie folosință	Intra vilan	Suprafaţa (mp)	Tarla	Parcelă	Nr. topo	Observaţii / Referinţe
1	arabil	NU	5.000	14	62	-	P62 (DIN TP P62/87)

Lungime Segmente
1) Valorile lungimilor segmentelor sunt obţinute din proiecţie în plan.

Punct început	X / Y	Punct sfârşit	X / Y	Lungime segment (** (m)
1	553.204,387 336.248,309	2	553.020,597 335.839,69	448.049
2	553.020,597 335.839,69	3	553.031,462 335.836,604	11.295
3	553.031,462 335.836,604	4	553.214,764 336.244,138	446.86
4	553.214,764 336.244,138	1	553.204,387 336.248,309	11.184

**** Lungimile segmentelor sunt determinate în planul de proiecţie Stereo 70 şi sunt rotunjite la 1 milimetru.**

Document care conține date cu caracter personal, protejat de prevederile Regulamentului (UE) nr. 679/2016 și Legii 190/2018

***** Distanţa dintre puncte este formată din segmente cumulate ce sunt mai mici decât valoarea 1 milimetru.**

Neutilizabil în circuitul civil

DATE DESPRE IMOBILUL NR. 780

Oficiul de Cadastru şi Publicitate Imobiliară GIURGIU
Biroul de Cadastru şi Publicitate Imobiliară Giurgiu

A. Partea I. Descrierea imobilului

TEREN Extravilan

Adresa: Jud. Giurgiu

Nr. Crt	Nr cadastral Nr. topografic	Suprafaţa* (mp)	Observaţii / Referinţe
A1		4.755	Sector cadastral:37 Teren neimprejmuit;

B. Partea II. Proprietari şi acte

Inscrieri privitoare la dreptul de proprietate şi alte drepturi reale		Referinţe
/		
Act Administrativ nr. 110247, din 13/01/2006 emis de CJSDPAT GIURGIU;		
B1	Intabulare, drept de PROPRIETATE, dobandit prin Reconstituire, cota actuala 1/1, cota initiala 1/1	A1
	1) **MIHAI VASILICA**	

C. Partea III. SARCINI .

Inscrieri privind dezmembramintele dreptului de proprietate, drepturi reale de garanţie şi sarcini	Referinţe
NU SUNT	

Neutilizabil în circuitul civil

Anexa Nr. 1 La Partea I

Teren

Nr cadastral	Suprafaţa (mp)*	Observaţii / Referinţe
	4.755	

* Suprafaţa este determinată in planul de proiecţie Stereo 70.

DETALII LINIARE IMOBIL

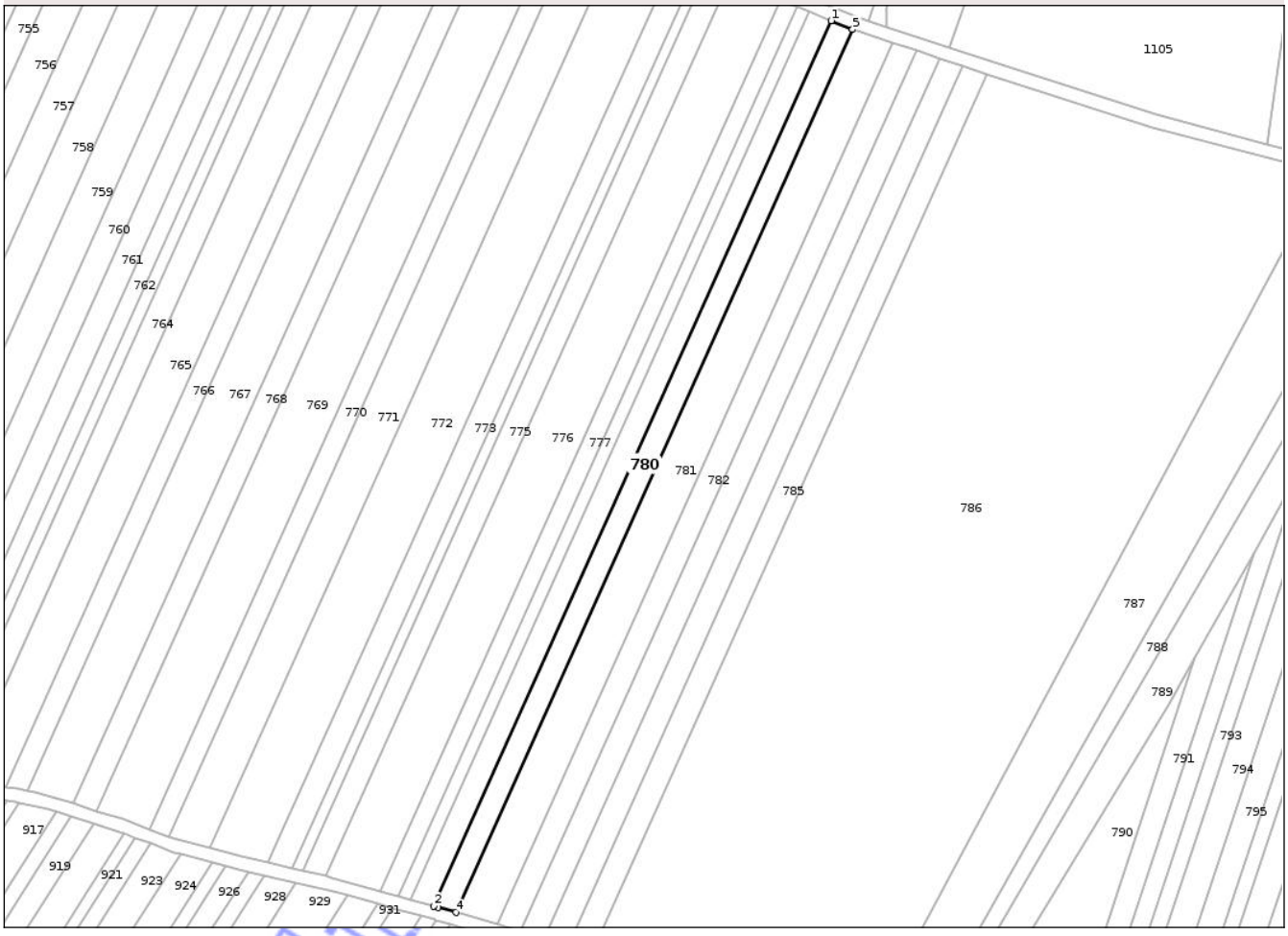

Date referitoare la teren

Crt	Categorie folosință	Intra vilan	Suprafaţa (mp)	Tarla	Parcelă	Nr. topo	Observaţii / Referinţe
1	arabil	NU	4.755	14	62	-	

Lungime Segmente
1) Valorile lungimilor segmentelor sunt obţinute din proiecţie în plan.

Punct început	X / Y	Punct sfârşit	X / Y	Lungime segment (** (m)
1	553.214,764 336.244,138	2	553.031,462 335.836,604	446.86
2	553.031,462 335.836,604	3	553.033,462 335.836,036	2.079
3	553.033,462 335.836,036	4	553.041,817 335.833,654	8.688
4	553.041,817 335.833,654	5	553.224,658 336.240,162	445.735
5	553.224,658 336.240,162	1	553.214,764 336.244,138	10.663

Document care conține date cu caracter personal, protejat de prevederile Regulamentului (UE) nr. 679/2016 și Legii 190/2018

** Lungimile segmentelor sunt determinate în planul de proiecţie Stereo 70 şi sunt rotunjite la 1 milimetru.
*** Distanţa dintre puncte este formată din segmente cumulate ce sunt mai mici decât valoarea 1 milimetru.

Neutilizabil în circuitul civil

DATE DESPRE IMOBILUL NR. 781

Oficiul de Cadastru şi Publicitate Imobiliară GIURGIU
Biroul de Cadastru şi Publicitate Imobiliară Giurgiu

A. Partea I. Descrierea imobilului

TEREN Extravilan

Adresa: Jud. Giurgiu

Nr. Crt	Nr cadastral Nr. topografic	Suprafaţa* (mp)	Observaţii / Referinţe
A1		8.700	Sector cadastral:37 Teren neimprejmuit;

B. Partea II. Proprietari şi acte

Inscrieri privitoare la dreptul de proprietate şi alte drepturi reale		Referinţe
/		
Act Normativ nr. 7, din 13/03/1996 emis de PARLAMENTUL ROMÂNIEI;		
B1	Inscrierea posesiei, drept de PROPRIETATE, dobandit prin Lege, cota actuala 1/1, cota initiala 1/1	A1
	1) **NEIDENTIFICAT NEIDENTIFICAT**, comunitate legala	
B2	Se noteaza mentiuninea proprietar neidentificat	A1

C. Partea III. SARCINI .

Inscrieri privind dezmembramintele dreptului de proprietate, drepturi reale de garanţie şi sarcini	Referinţe
NU SUNT	

Neutilizabil în circuitul civil

Anexa Nr. 1 La Partea I

Teren

Nr cadastral	Suprafaţa (mp)*	Observaţii / Referinţe
	8.700	

* Suprafaţa este determinată in planul de proiecţie Stereo 70.

DETALII LINIARE IMOBIL

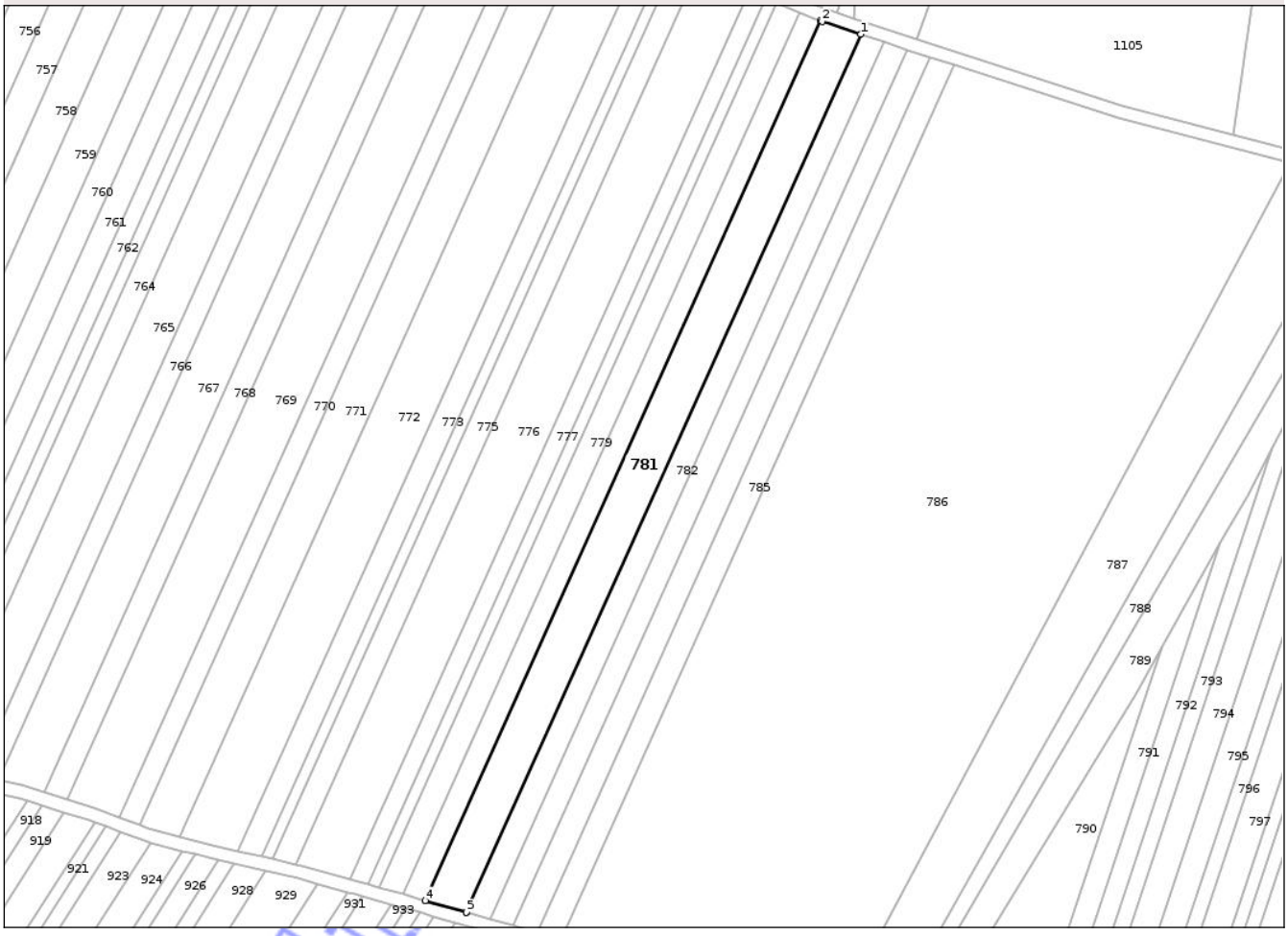

Date referitoare la teren

Crt	Categorie folosință	Intra vilan	Suprafaţa (mp)	Tarla	Parcelă	Nr. topo	Observaţii / Referinţe
1	arabil	NU	8.700	14	62	-	

Lungime Segmente
1) Valorile lungimilor segmentelor sunt obţinute din proiecţie în plan.

Punct început	X / Y	Punct sfârşit	X / Y	Lungime segment (** (m)
1	553.243,279 336.233,93	2	553.225,401 336.239,863	18.837
2	553.225,401 336.239,863	3	553.224,658 336.240,162	0.801
3	553.224,658 336.240,162	4	553.041,817 335.833,654	445.735
4	553.041,817 335.833,654	5	553.060,805 335.828,241	19.744
5	553.060,805 335.828,241	6	553.060,807 335.828,241	0.002

Document care conține date cu caracter personal, protejat de prevederile Regulamentului (UE) nr. 679/2016 și Legii 190/2018

Punct început	X / Y	Punct sfârşit	X / Y	Lungime segment (** (m)
6	553.060,807 335.828,241	1	553.243,279 336.233,93	444.837

** Lungimile segmentelor sunt determinate în planul de proiecţie Stereo 70 şi sunt rotunjite la 1 milimetru.
*** Distanţa dintre puncte este formată din segmente cumulate ce sunt mai mici decât valoarea 1 milimetru.

Neutilizabil în circuitul civil

DATE DESPRE IMOBILUL NR. 782

Oficiul de Cadastru şi Publicitate Imobiliară GIURGIU
Biroul de Cadastru şi Publicitate Imobiliară Giurgiu

A. Partea I. Descrierea imobilului

TEREN Extravilan

Adresa: Jud. Giurgiu

Nr. Crt	Nr cadastral Nr. topografic	Suprafaţa* (mp)	Observaţii / Referinţe
A1		5.000	Sector cadastral:37 Teren neimprejmuit;

B. Partea II. Proprietari şi acte

Inscrieri privitoare la dreptul de proprietate şi alte drepturi reale		Referinţe
/		
Act Administrativ nr. 4375, din 12/03/1993 emis de CJSDPAT GIURGIU;		
B1	Intabulare, drept de PROPRIETATE, dobandit prin Reconstituire, cota actuala 1/1, cota initiala 1/1	A1
	1) **CIRSTEA VALENTIN**	

C. Partea III. SARCINI .

Inscrieri privind dezmembramintele dreptului de proprietate, drepturi reale de garanţie şi sarcini	Referinţe
NU SUNT	

Neutilizabil în circuitul civil

Anexa Nr. 1 La Partea I

Teren

Nr cadastral	Suprafaţa (mp)*	Observaţii / Referinţe
	5.000	

* Suprafaţa este determinată in planul de proiecţie Stereo 70.

DETALII LINIARE IMOBIL

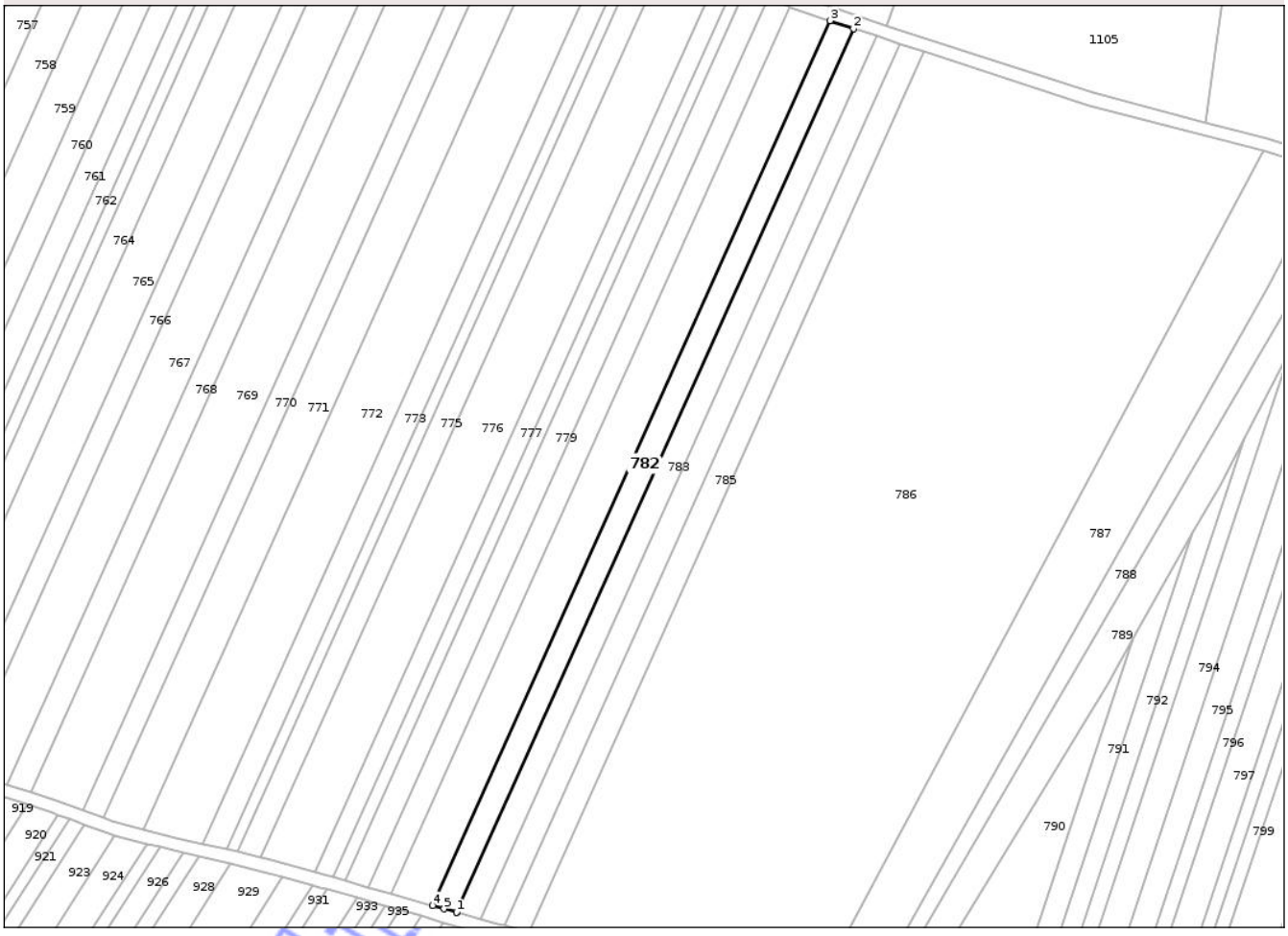

Date referitoare la teren

Crt	Categorie folosință	Intra vilan	Suprafaţa (mp)	Tarla	Parcelă	Nr. topo	Observaţii / Referinţe
1	arabil	NU	5.000	14	62	-	T14 P62 (DIN TP T15 P65)

Lungime Segmente
1) Valorile lungimilor segmentelor sunt obţinute din proiecţie în plan.

Punct început	X / Y	Punct sfârşit	X / Y	Lungime segment (** (m)
1	553.071,741 335.825,133	2	553.254,009 336.230,37	444.341
2	553.254,009 336.230,37	3	553.243,279 336.233,93	11.305
3	553.243,279 336.233,93	4	553.060,807 335.828,241	444.837
4	553.060,807 335.828,241	5	553.066,029 335.826,752	5.43
5	553.066,029 335.826,752	6	553.071,736 335.825,134	5.932

Document care conține date cu caracter personal, protejat de prevederile Regulamentului (UE) nr. 679/2016 și Legii 190/2018

Punct început	X / Y	Punct sfârşit	X / Y	Lungime segment (** (m)
6	553.071,736 335.825,134	1	553.071,741 335.825,133	0.005

** Lungimile segmentelor sunt determinate în planul de proiecţie Stereo 70 şi sunt rotunjite la 1 milimetru.
*** Distanţa dintre puncte este formată din segmente cumulate ce sunt mai mici decât valoarea 1 milimetru.

Neutilizabil în circuitul civil

DATE DESPRE IMOBILUL NR. 783

Oficiul de Cadastru şi Publicitate Imobiliară GIURGIU
Biroul de Cadastru şi Publicitate Imobiliară Giurgiu

A. Partea I. Descrierea imobilului

TEREN Extravilan

Adresa: Jud. Giurgiu

Nr. Crt	Nr cadastral Nr. topografic	Suprafaţa* (mp)	Observaţii / Referinţe
A1		5.000	Sector cadastral:37 Teren neimprejmuit;

B. Partea II. Proprietari şi acte

Inscrieri privitoare la dreptul de proprietate şi alte drepturi reale		Referinţe
/		
Act Administrativ nr. 49795, din 28/08/2007 emis de CJSDPAT GIURGIU;		
B1	Intabulare, drept de PROPRIETATE, dobandit prin Reconstituire, cota actuala 1/1, cota initiala 1/1	A1
	1) **ANGHEL DUMITRA**	

C. Partea III. SARCINI .

Inscrieri privind dezmembramintele dreptului de proprietate, drepturi reale de garanţie şi sarcini	Referinţe
NU SUNT	

Neutilizabil în circuitul civil

Anexa Nr. 1 La Partea I

Teren

Nr cadastral	Suprafaţa (mp)*	Observaţii / Referinţe
	5.000	

* Suprafaţa este determinată in planul de proiecţie Stereo 70.

DETALII LINIARE IMOBIL

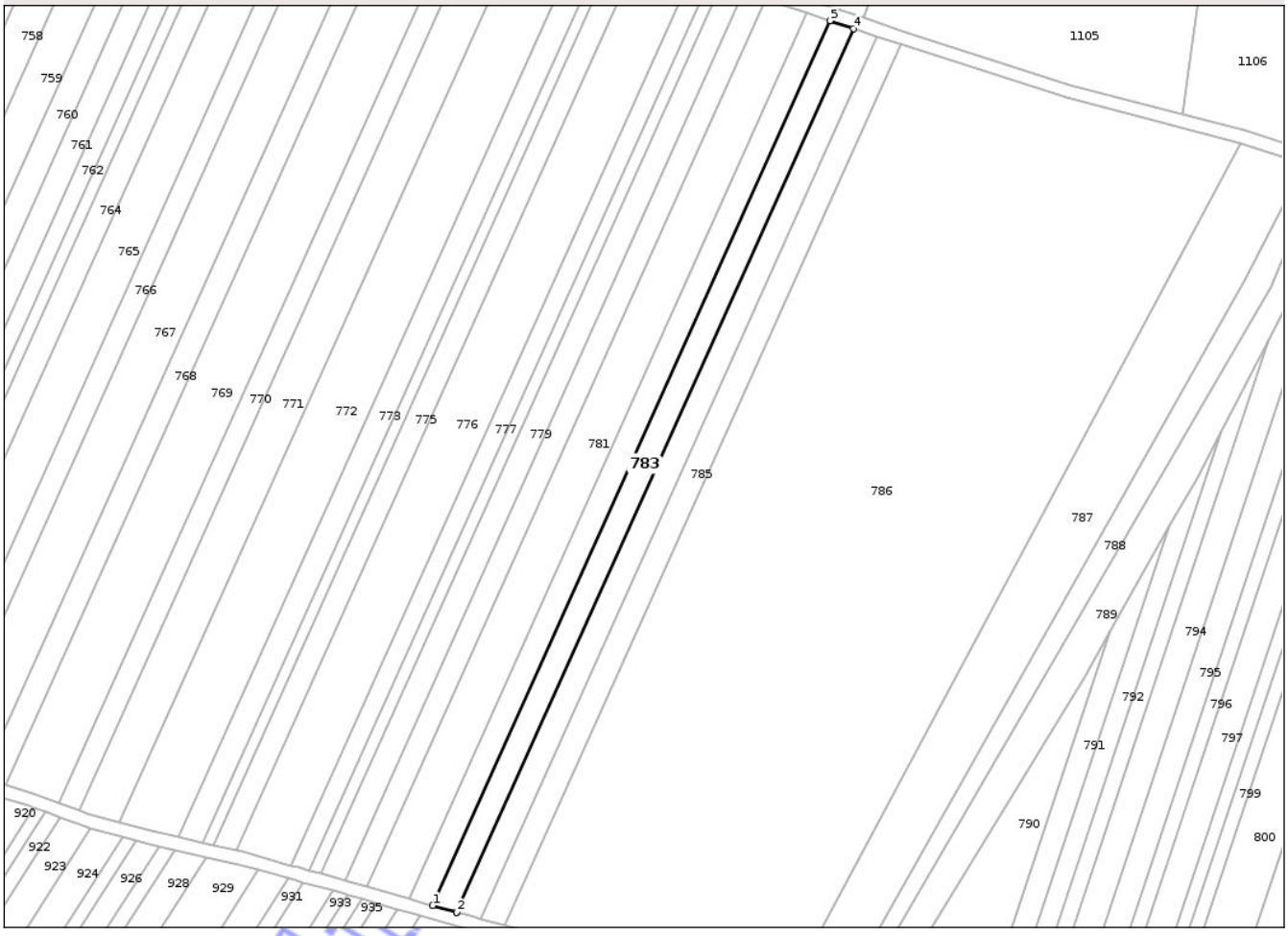

Date referitoare la teren

Crt	Categorie folosinţă	Intra vilan	Suprafaţa (mp)	Tarla	Parcelă	Nr. topo	Observaţii / Referinţe
1	arabil	NU	5.000	14	62	-	T14 P62 (DIN TP T18 P71)

Lungime Segmente
1) Valorile lungimilor segmentelor sunt obţinute din proiecţie în plan.

Punct început	X / Y	Punct sfârşit	X / Y	Lungime segment (** (m)
1	553.071,741 335.825,133	2	553.082,681 335.822,031	11.371
2	553.082,681 335.822,031	3	553.082,69 335.822,028	0.009
3	553.082,69 335.822,028	4	553.264,751 336.226,805	443.836
4	553.264,751 336.226,805	5	553.254,009 336.230,37	11.318
5	553.254,009 336.230,37	1	553.071,741 335.825,133	444.341

Document care conține date cu caracter personal, protejat de prevederile Regulamentului (UE) nr. 679/2016 și Legii 190/2018

** Lungimile segmentelor sunt determinate în planul de proiecţie Stereo 70 şi sunt rotunjite la 1 milimetru.
*** Distanţa dintre puncte este formată din segmente cumulate ce sunt mai mici decât valoarea 1 milimetru.

Neutilizabil în circuitul civil

DATE DESPRE IMOBILUL NR. 784

Oficiul de Cadastru şi Publicitate Imobiliară GIURGIU
Biroul de Cadastru şi Publicitate Imobiliară Giurgiu

A. Partea I. Descrierea imobilului

TEREN Extravilan

Adresa: Jud. Giurgiu

Nr. Crt	Nr cadastral Nr. topografic	Suprafaţa* (mp)	Observaţii / Referinţe
A1	30572	5.000	Sector cadastral:37 Teren neimprejmuit;

B. Partea II. Proprietari şi acte

Inscrieri privitoare la dreptul de proprietate şi alte drepturi reale		Referinţe
24834 / 17/04/2019		
Act Notarial nr. 843, din 08/04/2019 emis de Tudor Maria Amalia;		
B6	Intabulare, drept de PROPRIETATE, cumparare, dobandit prin Conventie, cota actuala 1/1, cota initiala 1/1	A1
	1) **CZM VASTLAND SRL**, CIF:39731340	

C. Partea III. SARCINI .

Inscrieri privind dezmembramintele dreptului de proprietate, drepturi reale de garanţie şi sarcini	Referinţe
NU SUNT	

Neutilizabil în circuitul civil

Anexa Nr. 1 La Partea I

Teren

Nr cadastral	Suprafaţa (mp)*	Observaţii / Referinţe
30572	5.000	

* Suprafaţa este determinată in planul de proiecţie Stereo 70.

DETALII LINIARE IMOBIL

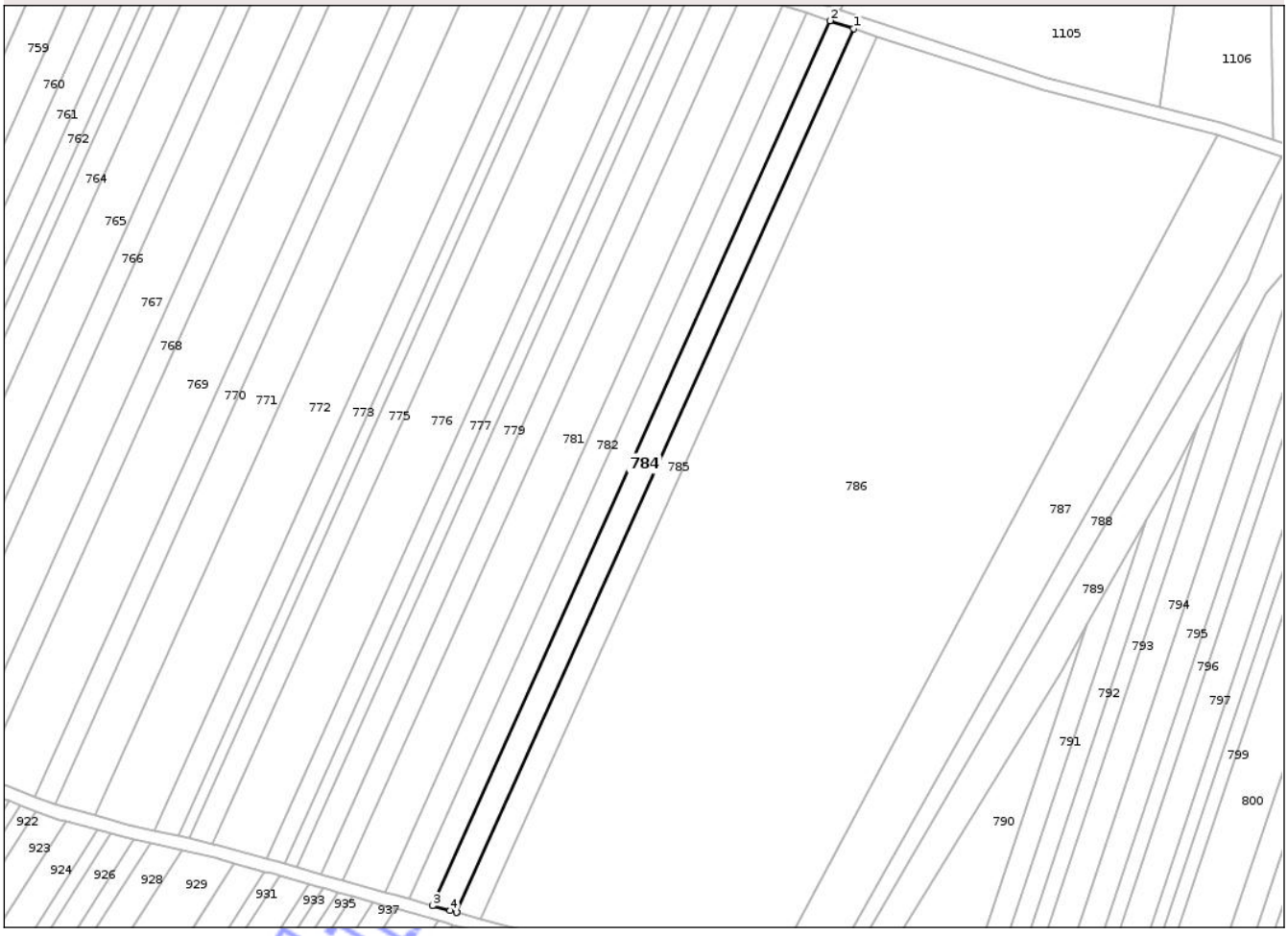

Date referitoare la teren

Crt	Categorie folosință	Intra vilan	Suprafaţa (mp)	Tarla	Parcelă	Nr. topo	Observaţii / Referinţe
1	arabil	NU	5.000	14	62	-	

Lungime Segmente
1) Valorile lungimilor segmentelor sunt obţinute din proiecţie în plan.

Punct început	X / Y	Punct sfârşit	X / Y	Lungime segment (** (m)
1	553.275,506 336.223,236	2	553.264,751 336.226,805	11.332
2	553.264,751 336.226,805	3	553.082,69 335.822,028	443.836
3	553.082,69 335.822,028	4	553.090,759 335.819,74	8.387
4	553.090,759 335.819,74	5	553.093,662 335.818,979	3.001
5	553.093,662 335.818,979	6	553.093,677 335.818,976	0.015

Document care conține date cu caracter personal, protejat de prevederile Regulamentului (UE) nr. 679/2016 și Legii 190/2018

Punct început	X / Y	Punct sfârşit	X / Y	Lungime segment (** (m)
6	553.093,677 335.818,976	1	553.275,506 336.223,236	443.27

** Lungimile segmentelor sunt determinate în planul de proiecţie Stereo 70 şi sunt rotunjite la 1 milimetru.
*** Distanţa dintre puncte este formată din segmente cumulate ce sunt mai mici decât valoarea 1 milimetru.

Neutilizabil în circuitul civil

DATE DESPRE IMOBILUL NR. 785

Oficiul de Cadastru şi Publicitate Imobiliară GIURGIU
Biroul de Cadastru şi Publicitate Imobiliară Giurgiu

A. Partea I. Descrierea imobilului

TEREN Extravilan

Adresa: Jud. Giurgiu

Nr. Crt	Nr cadastral Nr. topografic	Suprafaţa* (mp)	Observaţii / Referinţe
A1		5.000	Sector cadastral:37 Teren neimprejmuit;

B. Partea II. Proprietari şi acte

Inscrieri privitoare la dreptul de proprietate şi alte drepturi reale		Referinţe
/		
Act Administrativ nr. 33332, din 09/03/1994 emis de CJSDPAT GIURGIU;		
B1	Intabulare, drept de PROPRIETATE, dobandit prin Constituire, cota actuala 1/1, cota initiala 1/1	A1
	1) **RADU I. ELENA**	

C. Partea III. SARCINI .

Inscrieri privind dezmembramintele dreptului de proprietate, drepturi reale de garanţie şi sarcini	Referinţe
NU SUNT	

Neutilizabil în circuitul civil

Anexa Nr. 1 La Partea I

Teren

Nr cadastral	Suprafaţa (mp)*	Observaţii / Referinţe
	5.000	

* Suprafaţa este determinată in planul de proiecţie Stereo 70.

DETALII LINIARE IMOBIL

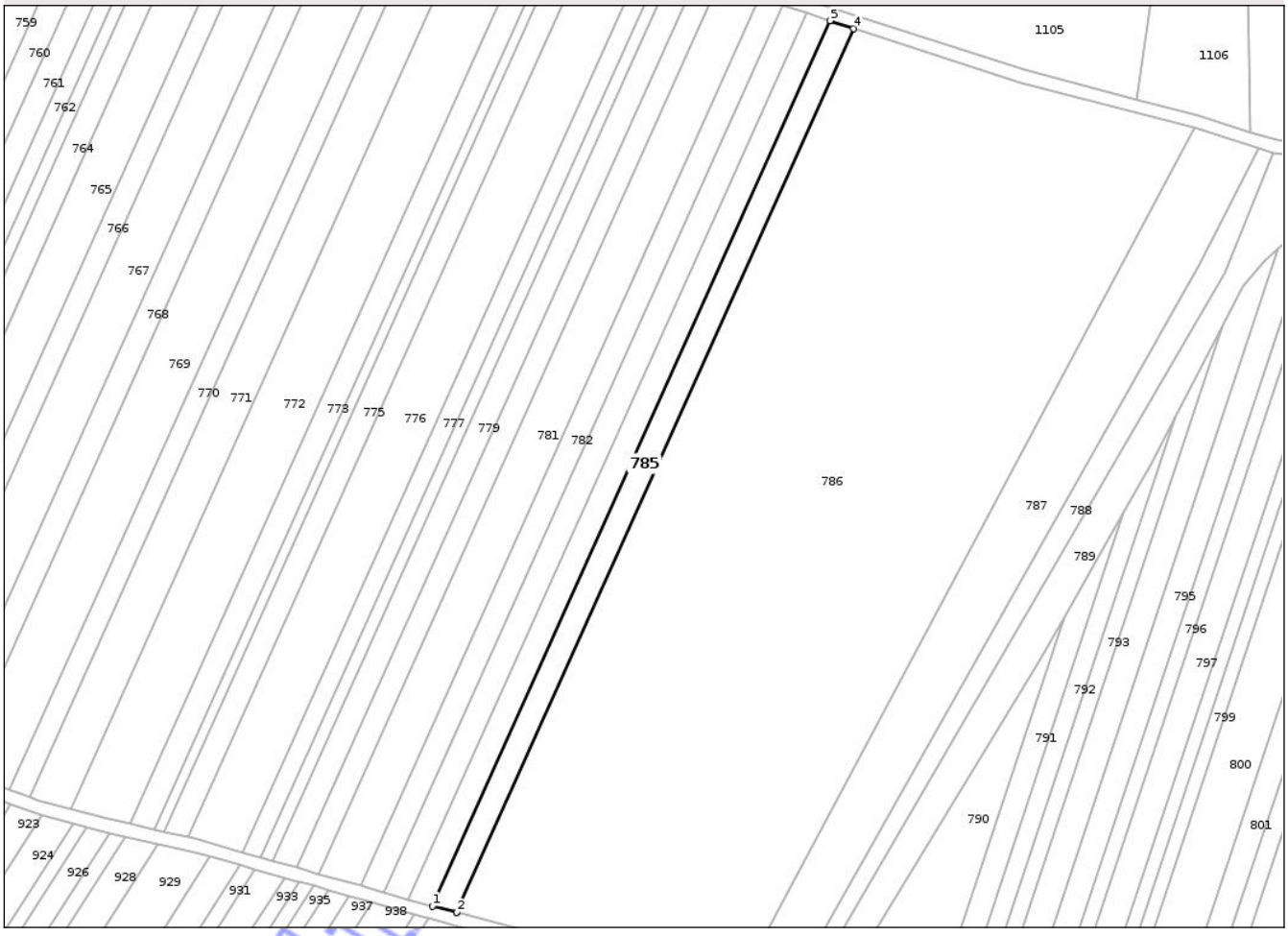

Date referitoare la teren

Crt	Categorie folosință	Intra vilan	Suprafaţa (mp)	Tarla	Parcelă	Nr. topo	Observaţii / Referinţe
1	arabil	NU	5.000	14	62	-	

Lungime Segmente
1) Valorile lungimilor segmentelor sunt obţinute din proiecţie în plan.

Punct început	X / Y	Punct sfârşit	X / Y	Lungime segment (** (m)
1	553.093,677 335.818,976	2	553.104,728 335.816,078	11.425
2	553.104,728 335.816,078	3	553.104,749 335.816,072	0.022
3	553.104,749 335.816,072	4	553.286,277 336.219,662	442.535
4	553.286,277 336.219,662	5	553.275,506 336.223,236	11.348
5	553.275,506 336.223,236	1	553.093,677 335.818,976	443.27

Document care conține date cu caracter personal, protejat de prevederile Regulamentului (UE) nr. 679/2016 și Legii 190/2018

** Lungimile segmentelor sunt determinate în planul de proiecţie Stereo 70 şi sunt rotunjite la 1 milimetru.
*** Distanţa dintre puncte este formată din segmente cumulate ce sunt mai mici decât valoarea 1 milimetru.

Neutilizabil în circuitul civil

DATE DESPRE IMOBILUL NR. 786

Oficiul de Cadastru şi Publicitate Imobiliară GIURGIU
Biroul de Cadastru şi Publicitate Imobiliară Giurgiu

A. Partea I. Descrierea imobilului

TEREN Extravilan
Adresa: Jud. Giurgiu

Nr. Crt	Nr cadastral Nr. topografic	Suprafaţa* (mp)	Observaţii / Referinţe
A1		64.000	Sector cadastral:37 Teren neimprejmuit;

B. Partea II. Proprietari şi acte

Inscrieri privitoare la dreptul de proprietate şi alte drepturi reale		Referinţe
/		
Act Normativ nr. 7, din 13/03/1996 emis de PARLAMENTUL ROMÂNIEI;		
B1	Inscrierea posesiei, drept de PROPRIETATE, dobandit prin Lege, cota actuala 1/1, cota initiala 1/1	A1
	1) **NEIDENTIFICAT NEIDENTIFICAT**, comunitate legala	
B2	Se noteaza mentiuninea proprietar neidentificat	A1

C. Partea III. SARCINI .

Inscrieri privind dezmembramintele dreptului de proprietate, drepturi reale de garanţie şi sarcini	Referinţe
NU SUNT	

Neutilizabil în circuitul civil

Anexa Nr. 1 La Partea I

Teren

Nr cadastral	Suprafaţa (mp)*	Observaţii / Referinţe
	64.000	

* Suprafaţa este determinată in planul de proiecţie Stereo 70.

DETALII LINIARE IMOBIL

Date referitoare la teren

Crt	Categorie folosință	Intra vilan	Suprafaţa (mp)	Tarla	Parcelă	Nr. topo	Observaţii / Referinţe
1	arabil	NU	64.000	14	62	-	

Lungime Segmente
1) Valorile lungimilor segmentelor sunt obţinute din proiecţie în plan.

Punct început	X / Y	Punct sfârşit	X / Y	Lungime segment (** (m)
1	553.442,099 336.174,302	2	553.362,57 336.195,038	82.188
2	553.362,57 336.195,038	3	553.286,277 336.219,662	80.168
3	553.286,277 336.219,662	4	553.104,749 335.816,072	442.535
4	553.104,749 335.816,072	5	553.232,925 335.782,465	132.509
5	553.232,925 335.782,465	1	553.442,099 336.174,302	444.173

Document care conține date cu caracter personal, protejat de prevederile Regulamentului (UE) nr. 679/2016 și Legii 190/2018

** Lungimile segmentelor sunt determinate în planul de proiecţie Stereo 70 şi sunt rotunjite la 1 milimetru.
*** Distanţa dintre puncte este formată din segmente cumulate ce sunt mai mici decât valoarea 1 milimetru.

Neutilizabil în circuitul civil

DATE DESPRE IMOBILUL NR. 787

Oficiul de Cadastru şi Publicitate Imobiliară GIURGIU
Biroul de Cadastru şi Publicitate Imobiliară Giurgiu

A. Partea I. Descrierea imobilului

TEREN Extravilan

Adresa: Jud. Giurgiu

Nr. Crt	Nr cadastral Nr. topografic	Suprafaţa* (mp)	Observaţii / Referinţe
A1		12.150	Sector cadastral:37 Teren neimprejmuit;

B. Partea II. Proprietari şi acte

Inscrieri privitoare la dreptul de proprietate şi alte drepturi reale		Referinţe
/		
Act Administrativ nr. 110044, din 11/02/2009 emis de CJSDPAT GIURGIU;		
B1	Intabulare, drept de PROPRIETATE, dobandit prin Reconstituire, cota actuala 1/1, cota initiala 1/1	A1
	1) **DURAMA N IOANA**	

C. Partea III. SARCINI .

Inscrieri privind dezmembramintele dreptului de proprietate, drepturi reale de garanţie şi sarcini	Referinţe
NU SUNT	

Neutilizabil în circuitul civil

Anexa Nr. 1 La Partea I

Teren

Nr cadastral	Suprafaţa (mp)*	Observaţii / Referinţe
	12.150	

* Suprafaţa este determinată in planul de proiecţie Stereo 70.

DETALII LINIARE IMOBIL

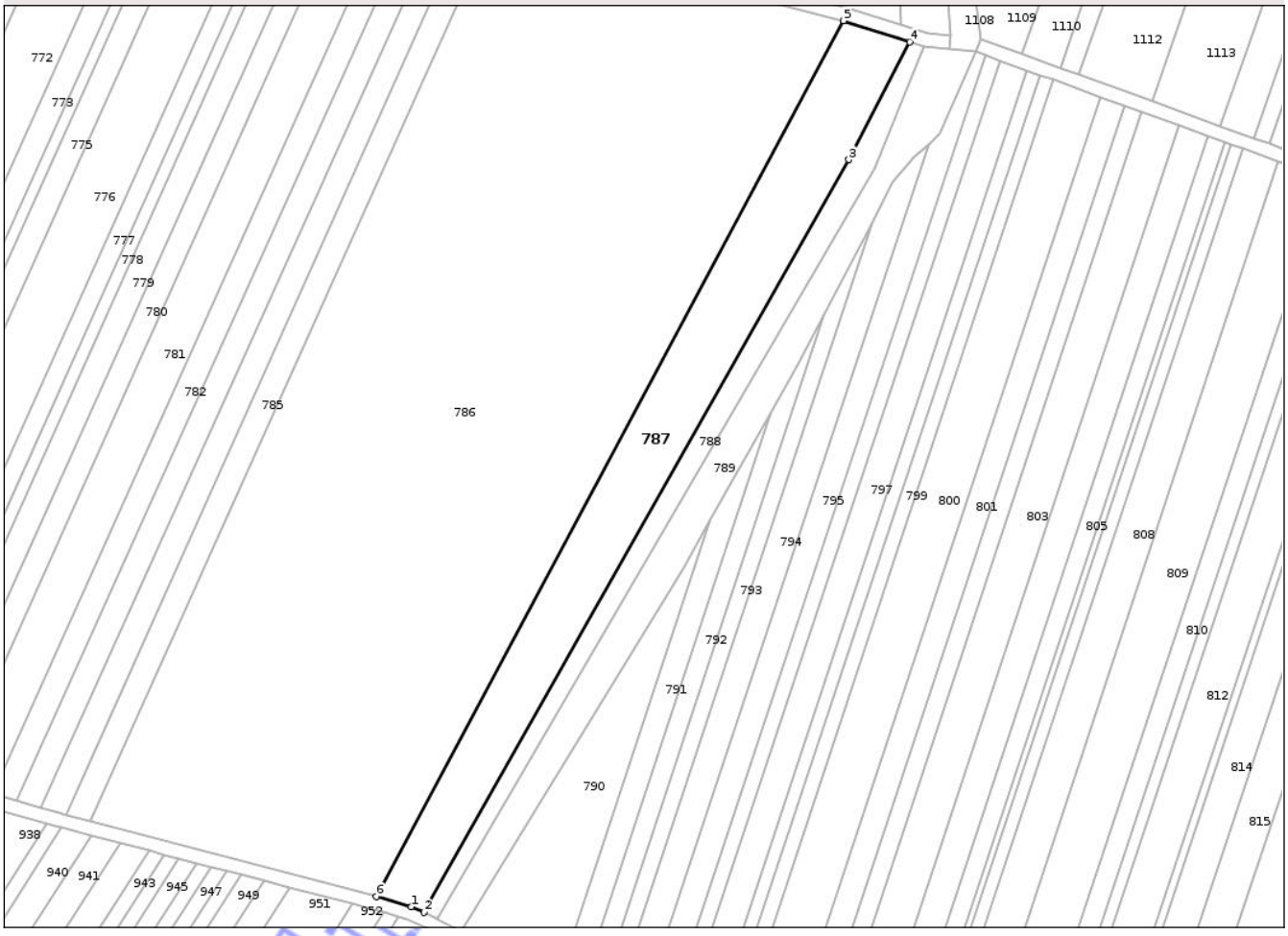

Date referitoare la teren

Crt	Categorie folosinţă	Intra vilan	Suprafaţa (mp)	Tarla	Parcelă	Nr. topo	Observaţii / Referinţe
1	arabil	NU	12.150	14	62	-	T14 P62 (DIN TP T13 P56)

Lungime Segmente
1) Valorile lungimilor segmentelor sunt obţinute din proiecţie în plan.

Punct început	X / Y	Punct sfârşit	X / Y	Lungime segment (** (m)
1	553.248,371 335.777,806	2	553.254,3 335.775,328	6.426
2	553.254,3 335.775,328	3	553.444,477 336.112,123	386.779
3	553.444,477 336.112,123	4	553.471,678 336.164,85	59.33
4	553.471,678 336.164,85	5	553.442,099 336.174,302	31.052
5	553.442,099 336.174,302	6	553.232,925 335.782,465	444.173

Document care conține date cu caracter personal, protejat de prevederile Regulamentului (UE) nr. 679/2016 și Legii 190/2018

Punct început	X / Y	Punct sfârşit	X / Y	Lungime segment (** (m)
6	553.232,925 335.782,465	1	553.248,371 335.777,806	16.133

** Lungimile segmentelor sunt determinate în planul de proiecţie Stereo 70 şi sunt rotunjite la 1 milimetru.
*** Distanţa dintre puncte este formată din segmente cumulate ce sunt mai mici decât valoarea 1 milimetru.

Neutilizabil în circuitul civil

DATE DESPRE IMOBILUL NR. 788

Oficiul de Cadastru şi Publicitate Imobiliară GIURGIU
Biroul de Cadastru şi Publicitate Imobiliară Giurgiu

A. Partea I. Descrierea imobilului

TEREN Extravilan

Adresa: Jud. Giurgiu

Nr. Crt	Nr cadastral Nr. topografic	Suprafaţa* (mp)	Observaţii / Referinţe
A1		4.200	Sector cadastral:37 Teren neimprejmuit;

B. Partea II. Proprietari şi acte

Inscrieri privitoare la dreptul de proprietate şi alte drepturi reale		Referinţe
/		
Act Administrativ nr. 33316, din 09/12/1993 emis de CJSDPAT GIURGIU;		
B1	Intabulare, drept de PROPRIETATE, dobandit prin Reconstituire, cota actuala 1/1, cota initiala 1/1	A1
	1) **MARIN ION**	

C. Partea III. SARCINI .

Inscrieri privind dezmembramintele dreptului de proprietate, drepturi reale de garanţie şi sarcini	Referinţe
NU SUNT	

Neutilizabil în circuitul civil

Anexa Nr. 1 La Partea I

Teren

Nr cadastral	Suprafaţa (mp)*	Observaţii / Referinţe
	4.200	

* Suprafaţa este determinată in planul de proiecţie Stereo 70.

DETALII LINIARE IMOBIL

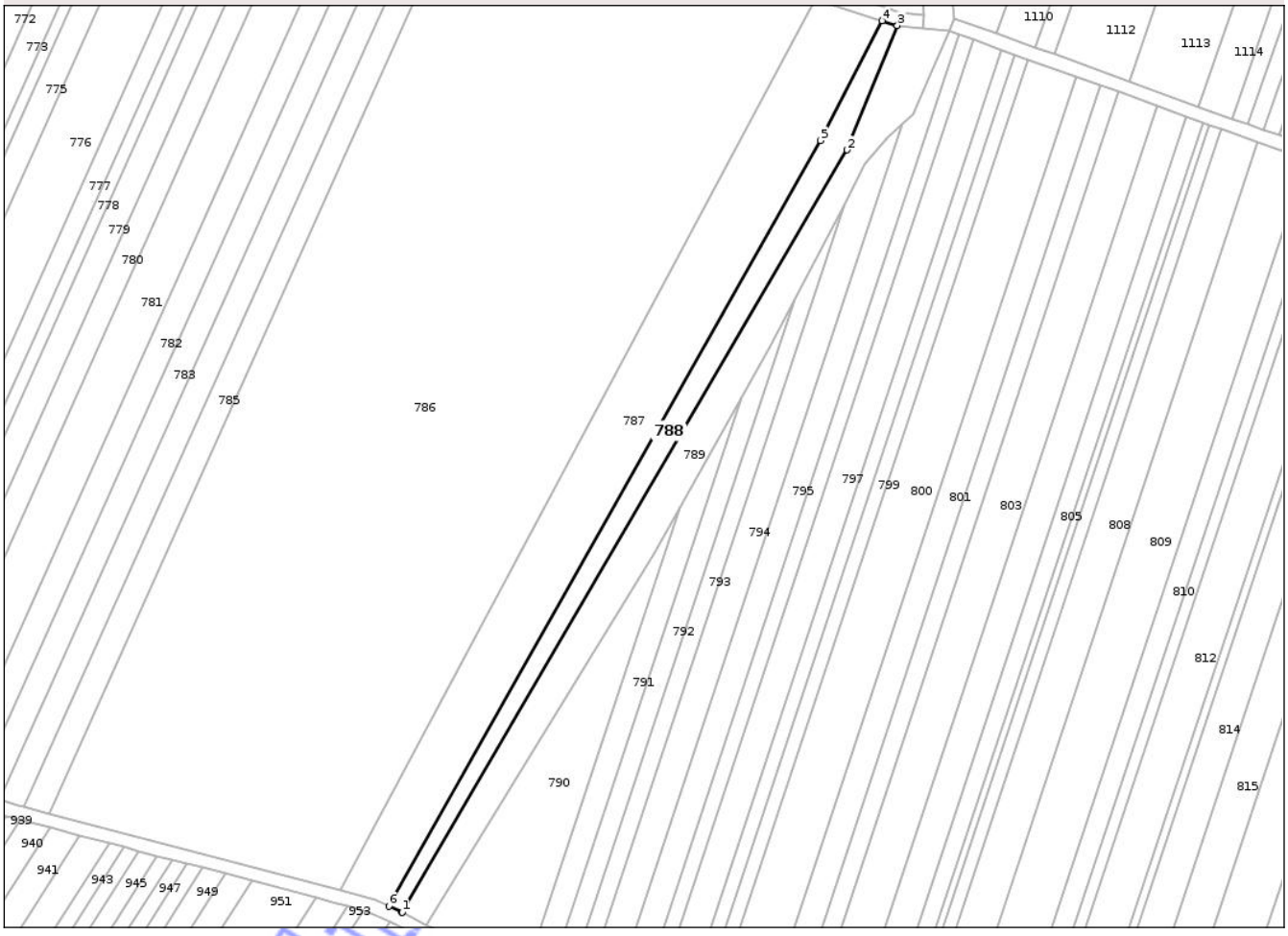

Date referitoare la teren

Crt	Categorie folosință	Intra vilan	Suprafaţa (mp)	Tarla	Parcelă	Nr. topo	Observaţii / Referinţe
1	arabil	NU	4.200	14	62	-	T14 P62 (DIN TP T18 P71)

Lungime Segmente
1) Valorile lungimilor segmentelor sunt obţinute din proiecţie în plan.

Punct început	X / Y	Punct sfârşit	X / Y	Lungime segment (** (m)
1	553.260,158 335.772,512	2	553.456,223 336.108,006	388.584
2	553.456,223 336.108,006	3	553.478,346 336.162,72	59.017
3	553.478,346 336.162,72	4	553.471,678 336.164,85	7.0
4	553.471,678 336.164,85	5	553.444,477 336.112,123	59.33
5	553.444,477 336.112,123	6	553.254,3 335.775,328	386.779

Document care conține date cu caracter personal, protejat de prevederile Regulamentului (UE) nr. 679/2016 și Legii 190/2018

Punct început	X / Y	Punct sfârşit	X / Y	Lungime segment (** (m)
6	553.254,3 335.775,328	7	553.260,101 335.772,542	6.435
7	553.260,101 335.772,542	1	553.260,158 335.772,512	0.064

** Lungimile segmentelor sunt determinate în planul de proiecţie Stereo 70 şi sunt rotunjite la 1 milimetru.
*** Distanţa dintre puncte este formată din segmente cumulate ce sunt mai mici decât valoarea 1 milimetru.

Neutilizabil în circuitul civil

DATE DESPRE IMOBILUL NR. 789

Oficiul de Cadastru şi Publicitate Imobiliară GIURGIU
Biroul de Cadastru şi Publicitate Imobiliară Giurgiu

A. Partea I. Descrierea imobilului

TEREN Extravilan

Adresa: Jud. Giurgiu

Nr. Crt	Nr cadastral Nr. topografic	Suprafaţa* (mp)	Observaţii / Referinţe
A1		6.620	Sector cadastral:37 Teren neimprejmuit;

B. Partea II. Proprietari şi acte

Inscrieri privitoare la dreptul de proprietate şi alte drepturi reale		Referinţe
/		
Act Normativ nr. 7, din 13/03/1996 emis de PARLAMENTUL ROMÂNIEI;		
B1	Inscrierea posesiei, drept de PROPRIETATE, dobandit prin Lege, cota actuala 1/1, cota initiala 1/1	A1
	1) **NEIDENTIFICAT NEIDENTIFICAT**, comunitate legala	
B2	Se noteaza mentiuninea proprietar neidentificat	A1

C. Partea III. SARCINI .

Inscrieri privind dezmembramintele dreptului de proprietate, drepturi reale de garanţie şi sarcini	Referinţe
NU SUNT	

Neutilizabil în circuitul civil

Anexa Nr. 1 La Partea I

Teren

Nr cadastral	Suprafaţa (mp)*	Observaţii / Referinţe
	6.620	

* Suprafaţa este determinată in planul de proiecţie Stereo 70.

DETALII LINIARE IMOBIL

Date referitoare la teren

Crt	Categorie folosință	Intra vilan	Suprafaţa (mp)	Tarla	Parcelă	Nr. topo	Observaţii / Referinţe
1	ape statatoare	NU	6.620	14	62	-	

Lungime Segmente
1) Valorile lungimilor segmentelor sunt obţinute din proiecţie în plan.

Punct început	X / Y	Punct sfârşit	X / Y	Lungime segment (** (m)
1	553.478,346 336.162,72	2	553.456,223 336.108,006	59.017
2	553.456,223 336.108,006	3	553.260,158 335.772,512	388.584
3	553.260,158 335.772,512	4	553.270,921 335.766,865	12.154
4	553.270,921 335.766,865	5	553.370,618 335.929,565	190.816
5	553.370,618 335.929,565	6	553.382,557 335.950,767	24.332

Document care conține date cu caracter personal, protejat de prevederile Regulamentului (UE) nr. 679/2016 și Legii 190/2018

Punct început	X / Y	Punct sfârşit	X / Y	Lungime segment (** (m)
6	553.382,557 335.950,767	7	553.409,595 335.998,781	55.104
7	553.409,595 335.998,781	8	553.422,055 336.020,908	25.394
8	553.422,055 336.020,908	9	553.433,234 336.042,372	24.201
9	553.433,234 336.042,372	10	553.454,873 336.083,921	46.846
10	553.454,873 336.083,921	11	553.464,249 336.101,925	20.299
11	553.464,249 336.101,925	12	553.474,103 336.113,569	15.254
12	553.474,103 336.113,569	13	553.480,254 336.119,145	8.302
13	553.480,254 336.119,145	14	553.485,364 336.123,778	6.898
14	553.485,364 336.123,778	15	553.501,254 336.160,422	39.941
15	553.501,254 336.160,422	1	553.478,346 336.162,72	23.023

** Lungimile segmentelor sunt determinate în planul de proiecţie Stereo 70 şi sunt rotunjite la 1 milimetru.
*** Distanţa dintre puncte este formată din segmente cumulate ce sunt mai mici decât valoarea 1 milimetru.

Neutilizabil în circuitul civil

DATE DESPRE IMOBILUL NR. 790

Oficiul de Cadastru şi Publicitate Imobiliară GIURGIU
Biroul de Cadastru şi Publicitate Imobiliară Giurgiu

A. Partea I. Descrierea imobilului

TEREN Extravilan
Adresa: Jud. Giurgiu

Nr. Crt	Nr cadastral Nr. topografic	Suprafaţa* (mp)	Observaţii / Referinţe
A1	30171	5.000	Sector cadastral:37 Teren neimprejmuit;

B. Partea II. Proprietari şi acte

Inscrieri privitoare la dreptul de proprietate şi alte drepturi reale		Referinţe
4774 / 30/01/2019		
Act Notarial nr. 139, din 22/01/2019 emis de NP Tudor Maria Amalia;		
B9	Intabulare, drept de PROPRIETATE,cu titlu cumparare, dobandit prin Conventie, cota actuala 1/1, cota initiala 1/1	A1
	1) **CZM VASTLAND SRL**, CIF:39731340	

C. Partea III. SARCINI .

Inscrieri privind dezmembramintele dreptului de proprietate, drepturi reale de garanţie şi sarcini	Referinţe
NU SUNT	

Neutilizabil în circuitul civil

Anexa Nr. 1 La Partea I

Teren

Nr cadastral	Suprafaţa (mp)*	Observaţii / Referinţe
30171	5.000	

* Suprafaţa este determinată in planul de proiecţie Stereo 70.

DETALII LINIARE IMOBIL

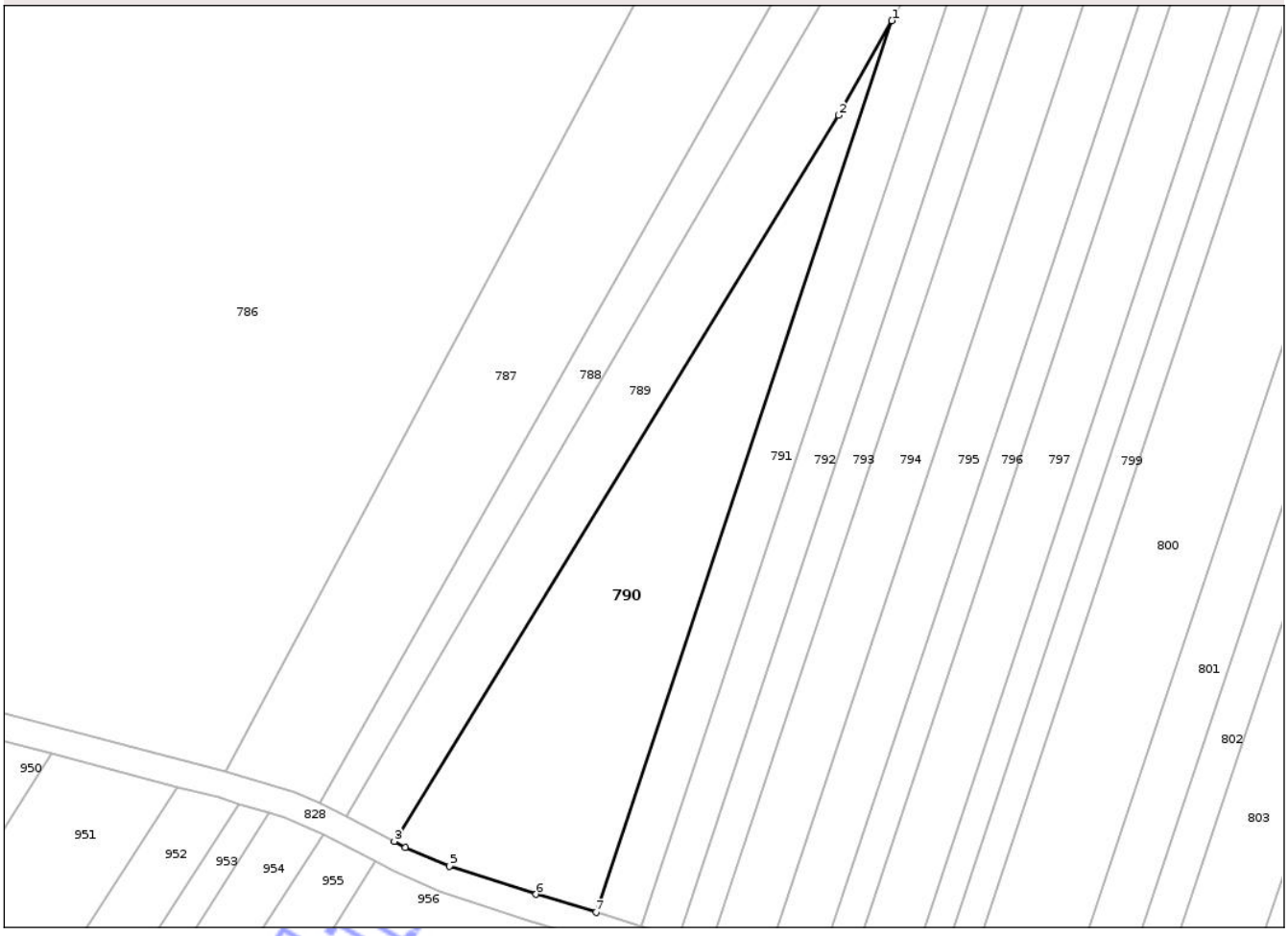

Date referitoare la teren

Crt	Categorie folosință	Intra vilan	Suprafaţa (mp)	Tarla	Parcelă	Nr. topo	Observaţii / Referinţe
1	arabil	NU	5.000	14	62	-	

Lungime Segmente
1) Valorile lungimilor segmentelor sunt obţinute din proiecţie în plan.

Punct început	X / Y	Punct sfârşit	X / Y	Lungime segment (** (m)
1	553.382,557 335.950,767	2	553.370,618 335.929,565	24.332
2	553.370,618 335.929,565	3	553.270,921 335.766,865	190.816
3	553.270,921 335.766,865	4	553.273,378 335.765,514	2.804
4	553.273,378 335.765,514	5	553.283,268 335.761,265	10.764
5	553.283,268 335.761,265	6	553.302,74 335.754,965	20.466

Document care conține date cu caracter personal, protejat de prevederile Regulamentului (UE) nr. 679/2016 și Legii 190/2018

Punct început	X / Y	Punct sfârşit	X / Y	Lungime segment (** (m)
6	553.302,74 335.754,965	7	553.316,196 335.750,928	14.049
7	553.316,196 335.750,928	1	553.382,557 335.950,767	210.569

** Lungimile segmentelor sunt determinate în planul de proiecţie Stereo 70 şi sunt rotunjite la 1 milimetru.
*** Distanţa dintre puncte este formată din segmente cumulate ce sunt mai mici decât valoarea 1 milimetru.

Neutilizabil în circuitul civil

DATE DESPRE IMOBILUL NR. 791

Oficiul de Cadastru şi Publicitate Imobiliară GIURGIU
Biroul de Cadastru şi Publicitate Imobiliară Giurgiu

A. Partea I. Descrierea imobilului

TEREN Extravilan
Adresa: Jud. Giurgiu

Nr. Crt	Nr cadastral Nr. topografic	Suprafaţa* (mp)	Observaţii / Referinţe
A1	31117	2.500	Sector cadastral:37 Teren neimprejmuit;

B. Partea II. Proprietari şi acte

Inscrieri privitoare la dreptul de proprietate şi alte drepturi reale		Referinţe
65818 / 20/11/2018		
Act Notarial nr. 3157, din 13/11/2018 emis de Tudor Maria Amalia;		
B3	Intabulare, drept de PROPRIETATEcumparare, dobandit prin Conventie, cota actuala 1/1, cota initiala 1/1	A1
	1) **CZM VASTLAND SRL**, CIF:39731340	

C. Partea III. SARCINI .

Inscrieri privind dezmembramintele dreptului de proprietate, drepturi reale de garanţie şi sarcini	Referinţe
NU SUNT	

Neutilizabil în circuitul civil

Anexa Nr. 1 La Partea I

Teren

Nr cadastral	Suprafaţa (mp)*	Observaţii / Referinţe
31117	2.500	

* Suprafaţa este determinată in planul de proiecţie Stereo 70.

DETALII LINIARE IMOBIL

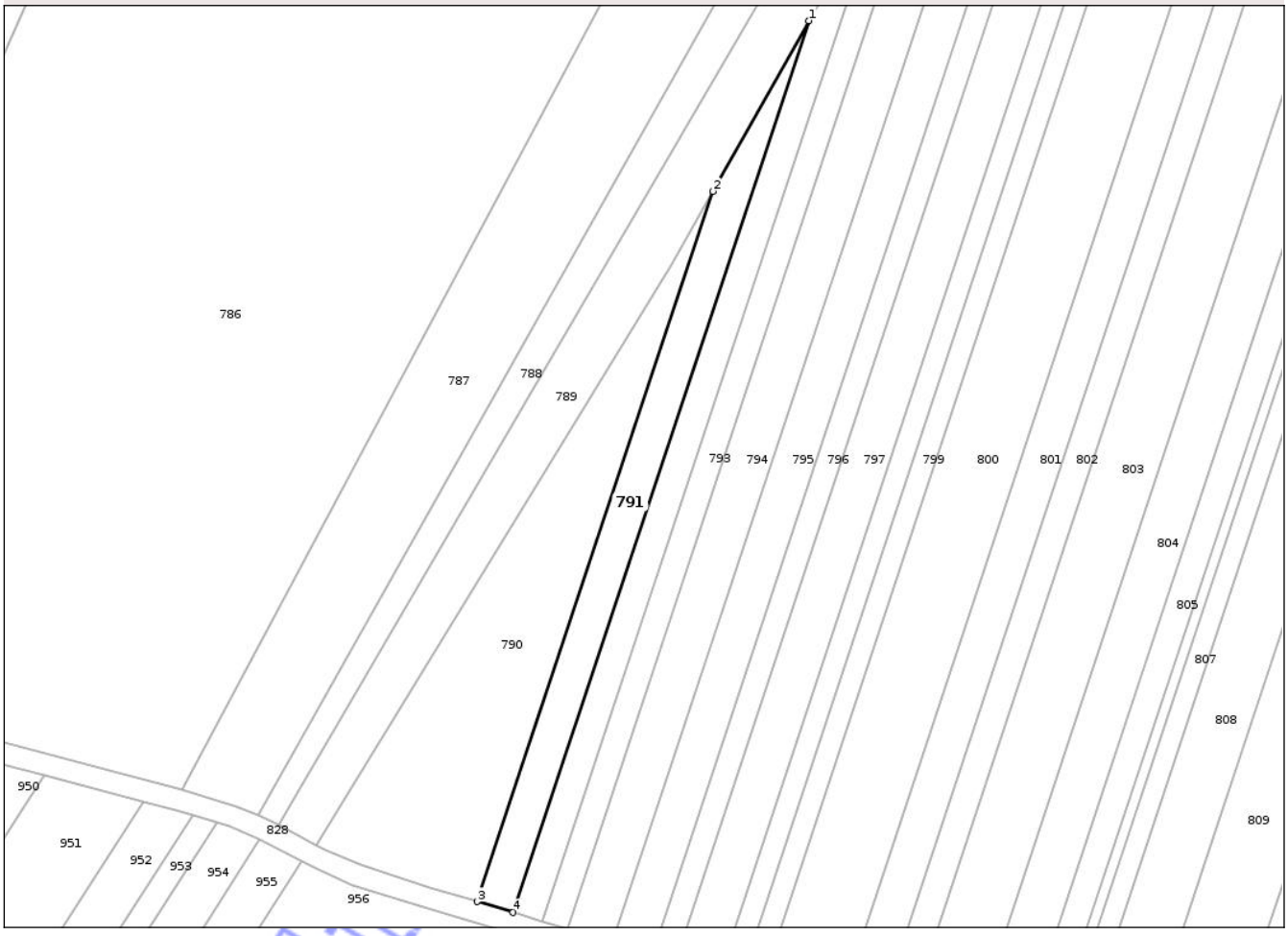

Date referitoare la teren

Crt	Categorie folosinţă	Intra vilan	Suprafaţa (mp)	Tarla	Parcelă	Nr. topo	Observaţii / Referinţe
1	arabil	NU	2.500	14	62	-	P62 (DIN TP P65)

Lungime Segmente
1) Valorile lungimilor segmentelor sunt obţinute din proiecţie în plan.

Punct început	X / Y	Punct sfârşit	X / Y	Lungime segment (** (m)
1	553.409,595 335.998,781	2	553.382,557 335.950,767	55.104
2	553.382,557 335.950,767	3	553.316,196 335.750,928	210.569
3	553.316,196 335.750,928	4	553.326,284 335.747,901	10.532
4	553.326,284 335.747,901	1	553.409,595 335.998,781	264.351

**** Lungimile segmentelor sunt determinate în planul de proiecţie Stereo 70 şi sunt rotunjite la 1 milimetru.**

Document care conține date cu caracter personal, protejat de prevederile Regulamentului (UE) nr. 679/2016 și Legii 190/2018

***** Distanţa dintre puncte este formată din segmente cumulate ce sunt mai mici decât valoarea 1 milimetru.**

Neutilizabil în circuitul civil

DATE DESPRE IMOBILUL NR. 792

Oficiul de Cadastru şi Publicitate Imobiliară GIURGIU
Biroul de Cadastru şi Publicitate Imobiliară Giurgiu

A. Partea I. Descrierea imobilului

TEREN Extravilan

Adresa: Jud. Giurgiu

Nr. Crt	Nr cadastral Nr. topografic	Suprafaţa* (mp)	Observaţii / Referinţe
A1		2.500	Sector cadastral:37 Teren neimprejmuit;

B. Partea II. Proprietari şi acte

Inscrieri privitoare la dreptul de proprietate şi alte drepturi reale		Referinţe
/		
Act Normativ nr. 7, din 13/03/1996 emis de PARLAMENTUL ROMÂNIEI;		
B1	Inscrierea posesiei, drept de PROPRIETATE, dobandit prin Lege, cota actuala 1/1, cota initiala 1/1	A1
	1) **NEIDENTIFICAT NEIDENTIFICAT**, comunitate legala	
B2	Se noteaza mentiuninea proprietar neidentificat	A1

C. Partea III. SARCINI .

Inscrieri privind dezmembramintele dreptului de proprietate, drepturi reale de garanţie şi sarcini	Referinţe
NU SUNT	

Neutilizabil în circuitul civil

Anexa Nr. 1 La Partea I

Teren

Nr cadastral	Suprafaţa (mp)*	Observaţii / Referinţe
	2.500	

* Suprafaţa este determinată in planul de proiecţie Stereo 70.

DETALII LINIARE IMOBIL

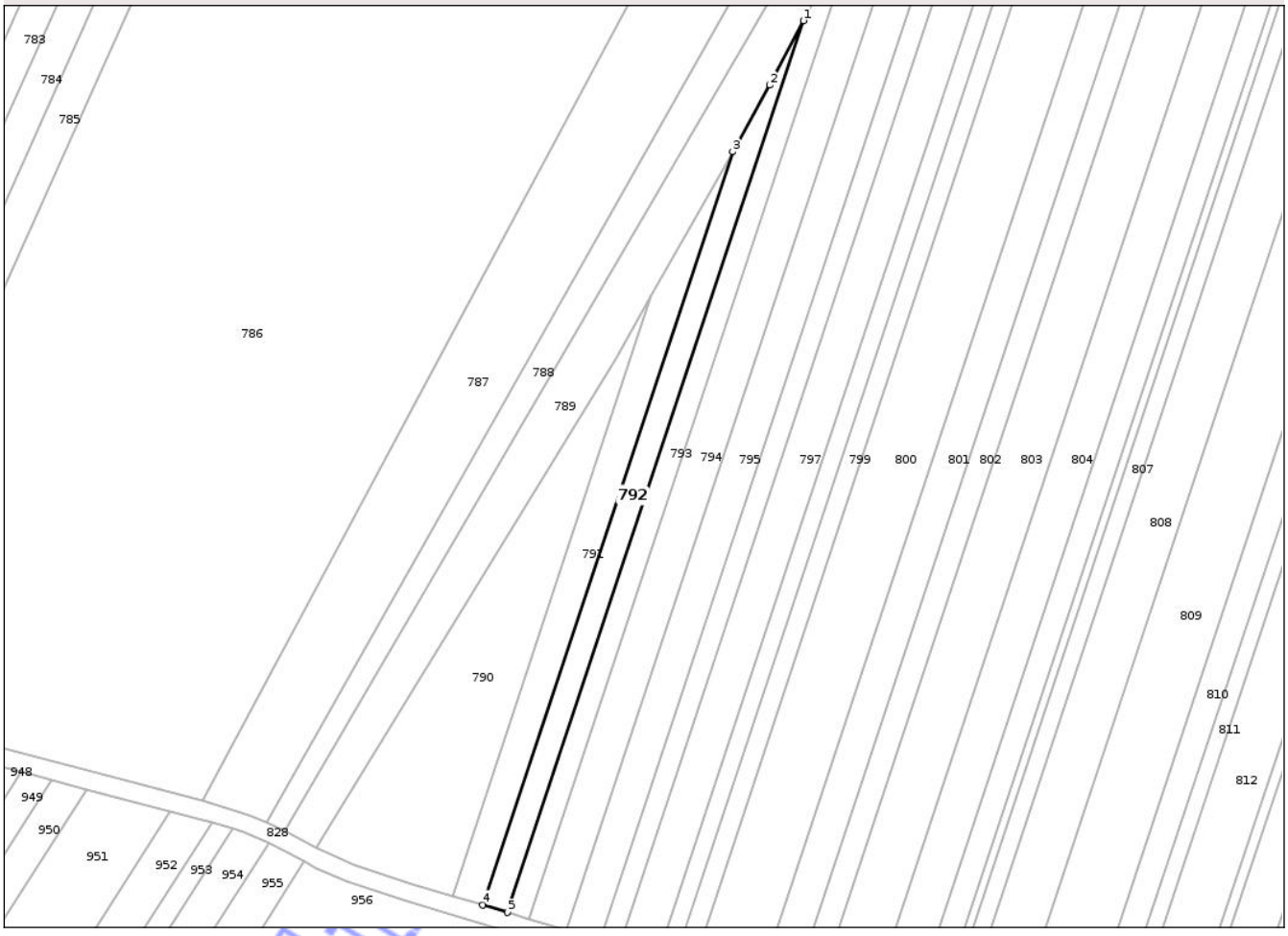

Date referitoare la teren

Crt	Categorie folosință	Intra vilan	Suprafaţa (mp)	Tarla	Parcelă	Nr. topo	Observaţii / Referinţe
1	arabil	NU	2.500	14	62	-	

Lungime Segmente
1) Valorile lungimilor segmentelor sunt obţinute din proiecţie în plan.

Punct început	X / Y	Punct sfârşit	X / Y	Lungime segment (** (m)
1	553.433,234 336.042,372	2	553.422,055 336.020,908	24.201
2	553.422,055 336.020,908	3	553.409,595 335.998,781	25.394
3	553.409,595 335.998,781	4	553.326,284 335.747,901	264.351
4	553.326,284 335.747,901	5	553.334,617 335.745,4	8.7
5	553.334,617 335.745,4	1	553.433,234 336.042,372	312.918

Document care conține date cu caracter personal, protejat de prevederile Regulamentului (UE) nr. 679/2016 și Legii 190/2018

** Lungimile segmentelor sunt determinate în planul de proiecţie Stereo 70 şi sunt rotunjite la 1 milimetru.
*** Distanţa dintre puncte este formată din segmente cumulate ce sunt mai mici decât valoarea 1 milimetru.

Neutilizabil în circuitul civil

DATE DESPRE IMOBILUL NR. 793

Oficiul de Cadastru şi Publicitate Imobiliară GIURGIU
Biroul de Cadastru şi Publicitate Imobiliară Giurgiu

A. Partea I. Descrierea imobilului

TEREN Extravilan

Adresa: Jud. Giurgiu

Nr. Crt	Nr cadastral Nr. topografic	Suprafaţa* (mp)	Observaţii / Referinţe
A1	30187	2.500	Sector cadastral:37 Teren neimprejmuit;

B. Partea II. Proprietari şi acte

Inscrieri privitoare la dreptul de proprietate şi alte drepturi reale		Referinţe
2368 / 18/01/2019		
Act Notarial nr. 74, din 15/01/2019 emis de Tudor Maria Amalia;		
B9	Intabulare, drept de PROPRIETATEcumparare, dobandit prin Conventie, cota actuala 1/1, cota initiala 1/1	A1
	1) **CZM VASTLAND SRL**, CIF:39731340	

C. Partea III. SARCINI .

Inscrieri privind dezmembramintele dreptului de proprietate, drepturi reale de garanţie şi sarcini	Referinţe
NU SUNT	

Neutilizabil în circuitul civil

Anexa Nr. 1 La Partea I

Teren

Nr cadastral	Suprafaţa (mp)*	Observaţii / Referinţe
30187	2.500	

* Suprafaţa este determinată in planul de proiecţie Stereo 70.

DETALII LINIARE IMOBIL

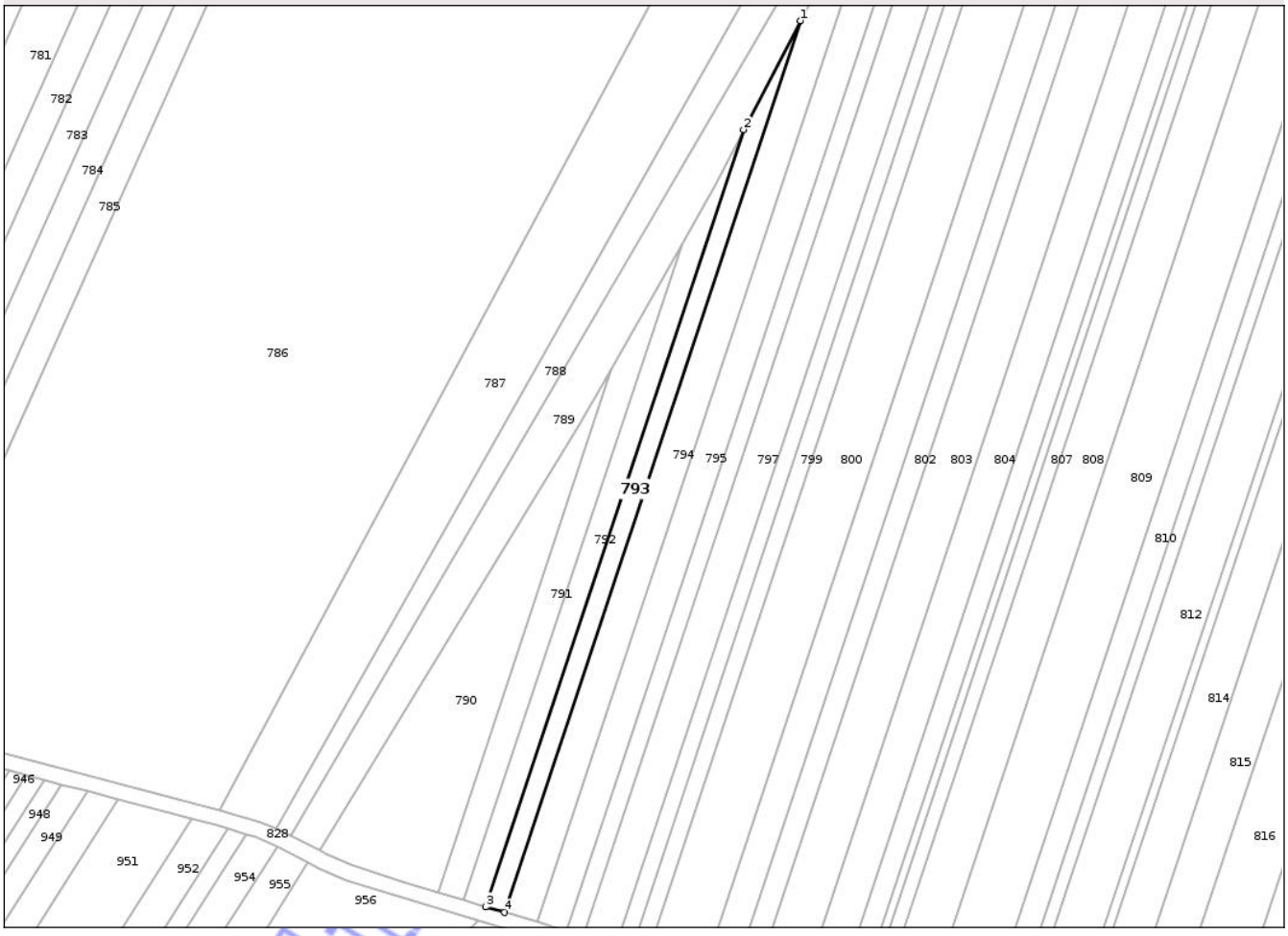

Date referitoare la teren

Crt	Categorie folosință	Intra vilan	Suprafaţa (mp)	Tarla	Parcelă	Nr. topo	Observaţii / Referinţe
1	arabil	NU	2.500	14	62	-	

Lungime Segmente
1) Valorile lungimilor segmentelor sunt obţinute din proiecţie în plan.

Punct început	X / Y	Punct sfârşit	X / Y	Lungime segment (** (m)
1	553.454,873 336.083,921	2	553.433,234 336.042,372	46.846
2	553.433,234 336.042,372	3	553.334,617 335.745,4	312.918
3	553.334,617 335.745,4	4	553.341,748 335.743,261	7.445
4	553.341,748 335.743,261	1	553.454,873 336.083,921	358.952

**** Lungimile segmentelor sunt determinate în planul de proiecţie Stereo 70 şi sunt rotunjite la 1 milimetru.**

Document care conține date cu caracter personal, protejat de prevederile Regulamentului (UE) nr. 679/2016 și Legii 190/2018

***** Distanţa dintre puncte este formată din segmente cumulate ce sunt mai mici decât valoarea 1 milimetru.**

Neutilizabil în circuitul civil

DATE DESPRE IMOBILUL NR. 794

Oficiul de Cadastru şi Publicitate Imobiliară GIURGIU
Biroul de Cadastru şi Publicitate Imobiliară Giurgiu

A. Partea I. Descrierea imobilului

TEREN Extravilan

Adresa: Jud. Giurgiu

Nr. Crt	Nr cadastral Nr. topografic	Suprafaţa* (mp)	Observaţii / Referinţe
A1	30194	5.000	Sector cadastral:37 Teren neimprejmuit;

B. Partea II. Proprietari şi acte

Inscrieri privitoare la dreptul de proprietate şi alte drepturi reale		Referinţe
2365 / 18/01/2019		
Act Notarial nr. 74, din 15/01/2019 emis de NP Tudor Maria Amalia;		
B9	Intabulare, drept de PROPRIETATE,cu titlu cumparare, dobandit prin Conventie, cota actuala 1/1, cota initiala 1/1	A1
	1) **CZM VASTLAND SRL**, CIF:39731340	

C. Partea III. SARCINI .

Inscrieri privind dezmembramintele dreptului de proprietate, drepturi reale de garanţie şi sarcini	Referinţe
NU SUNT	

Neutilizabil în circuitul civil

Anexa Nr. 1 La Partea I

Teren

Nr cadastral	Suprafaţa (mp)*	Observaţii / Referinţe
30194	5.000	

* Suprafaţa este determinată in planul de proiecţie Stereo 70.

DETALII LINIARE IMOBIL

Date referitoare la teren

Crt	Categorie folosință	Intra vilan	Suprafaţa (mp)	Tarla	Parcelă	Nr. topo	Observaţii / Referinţe
1	arabil	NU	5.000	14	62	-	

Lungime Segmente
1) Valorile lungimilor segmentelor sunt obţinute din proiecţie în plan.

Punct început	X / Y	Punct sfârşit	X / Y	Lungime segment (** (m)
1	553.480,254 336.119,145	2	553.474,103 336.113,569	8.302
2	553.474,103 336.113,569	3	553.464,249 336.101,925	15.254
3	553.464,249 336.101,925	4	553.454,873 336.083,921	20.299
4	553.454,873 336.083,921	5	553.341,748 335.743,261	358.952
5	553.341,748 335.743,261	6	553.354,192 335.739,527	12.992

Document care conține date cu caracter personal, protejat de prevederile Regulamentului (UE) nr. 679/2016 și Legii 190/2018

Punct început	X / Y	Punct sfârşit	X / Y	Lungime segment (** (m)
6	553.354,192 335.739,527	1	553.480,254 336.119,145	400.002

** Lungimile segmentelor sunt determinate în planul de proiecţie Stereo 70 şi sunt rotunjite la 1 milimetru.
*** Distanţa dintre puncte este formată din segmente cumulate ce sunt mai mici decât valoarea 1 milimetru.

Neutilizabil în circuitul civil

DATE DESPRE IMOBILUL NR. 795

Oficiul de Cadastru şi Publicitate Imobiliară GIURGIU
Biroul de Cadastru şi Publicitate Imobiliară Giurgiu

A. Partea I. Descrierea imobilului

TEREN Extravilan

Adresa: Jud. Giurgiu

Nr. Crt	Nr cadastral Nr. topografic	Suprafaţa* (mp)	Observaţii / Referinţe
A1	30211	5.000	Sector cadastral:37 Teren neimprejmuit;

B. Partea II. Proprietari şi acte

Inscrieri privitoare la dreptul de proprietate şi alte drepturi reale		Referinţe
4781 / 30/01/2019		
Act Notarial nr. 139, din 22/01/2019 emis de NP Tudor Maria Amalia, (Contract de vanzare);		
B9	Intabulare, drept de PROPRIETATE, cu titlu de cumparare, dobandit prin Conventie, cota actuala 1/1, cota initiala 1/1	A1
	1) **CZM VASTLAND SRL**, CIF:39731340	

C. Partea III. SARCINI .

Inscrieri privind dezmembramintele dreptului de proprietate, drepturi reale de garanţie şi sarcini	Referinţe
NU SUNT	

Neutilizabil în circuitul civil

Anexa Nr. 1 La Partea I

Teren

Nr cadastral	Suprafaţa (mp)*	Observaţii / Referinţe
30211	5.000	

* Suprafaţa este determinată in planul de proiecţie Stereo 70.

DETALII LINIARE IMOBIL

Date referitoare la teren

Crt	Categorie folosință	Intra vilan	Suprafaţa (mp)	Tarla	Parcelă	Nr. topo	Observaţii / Referinţe
1	arabil	NU	5.000	14	62	-	T14 P62 (DIN TP T18 P71)

Lungime Segmente
1) Valorile lungimilor segmentelor sunt obţinute din proiecţie în plan.

Punct început	X / Y	Punct sfârşit	X / Y	Lungime segment (** (m)
1	553.365,407 335.736,162	2	553.505,753 336.158,795	445.326
2	553.505,753 336.158,795	3	553.501,254 336.160,422	4.784
3	553.501,254 336.160,422	4	553.485,364 336.123,778	39.941
4	553.485,364 336.123,778	5	553.480,254 336.119,145	6.898
5	553.480,254 336.119,145	6	553.354,192 335.739,527	400.002

Document care conține date cu caracter personal, protejat de prevederile Regulamentului (UE) nr. 679/2016 și Legii 190/2018

Punct început	X / Y	Punct sfârşit	X / Y	Lungime segment (** (m)
6	553.354,192 335.739,527	1	553.365,407 335.736,162	11.709

** Lungimile segmentelor sunt determinate în planul de proiecţie Stereo 70 şi sunt rotunjite la 1 milimetru.
*** Distanţa dintre puncte este formată din segmente cumulate ce sunt mai mici decât valoarea 1 milimetru.

Neutilizabil în circuitul civil

DATE DESPRE IMOBILUL NR. 796

Oficiul de Cadastru şi Publicitate Imobiliară GIURGIU
Biroul de Cadastru şi Publicitate Imobiliară Giurgiu

A. Partea I. Descrierea imobilului

TEREN Extravilan

Adresa: Jud. Giurgiu

Nr. Crt	Nr cadastral Nr. topografic	Suprafaţa* (mp)	Observaţii / Referinţe
A1	30687	3.000	Sector cadastral:37 Teren neimprejmuit;

B. Partea II. Proprietari şi acte

Inscrieri privitoare la dreptul de proprietate şi alte drepturi reale		Referinţe
24895 / 17/04/2019		
Act Notarial nr. 843, din 08/04/2019 emis de Tudor Maria Amalia;		
B4	Intabulare, drept de PROPRIETATEtitlu cumparare, dobandit prin Conventie, cota actuala 1/1, cota initiala 1/1	A1
	1) **CZM VASTLAND SRL**, CIF:39731340	

C. Partea III. SARCINI .

Inscrieri privind dezmembramintele dreptului de proprietate, drepturi reale de garanţie şi sarcini	Referinţe
NU SUNT	

Neutilizabil în circuitul civil

Anexa Nr. 1 La Partea I

Teren

Nr cadastral	Suprafaţa (mp)*	Observaţii / Referinţe
30687	3.000	

* Suprafaţa este determinată in planul de proiecţie Stereo 70.

DETALII LINIARE IMOBIL

Date referitoare la teren

Crt	Categorie folosință	Intra vilan	Suprafaţa (mp)	Tarla	Parcelă	Nr. topo	Observaţii / Referinţe
1	arabil	NU	3.000	14	62	-	

Lungime Segmente
1) Valorile lungimilor segmentelor sunt obţinute din proiecţie în plan.

Punct început	X / Y	Punct sfârşit	X / Y	Lungime segment (** (m)
1	553.512,094 336.156,504	2	553.505,753 336.158,795	6.742
2	553.505,753 336.158,795	3	553.365,407 335.736,162	445.326
3	553.365,407 335.736,162	4	553.371,865 335.734,224	6.743
4	553.371,865 335.734,224	1	553.512,094 336.156,504	444.955

**** Lungimile segmentelor sunt determinate în planul de proiecţie Stereo 70 şi sunt rotunjite la 1 milimetru.**

Document care conține date cu caracter personal, protejat de prevederile Regulamentului (UE) nr. 679/2016 și Legii 190/2018

***** Distanţa dintre puncte este formată din segmente cumulate ce sunt mai mici decât valoarea 1 milimetru.**

Neutilizabil în circuitul civil

DATE DESPRE IMOBILUL NR. 797

Oficiul de Cadastru şi Publicitate Imobiliară GIURGIU
Biroul de Cadastru şi Publicitate Imobiliară Giurgiu

A. Partea I. Descrierea imobilului

TEREN Extravilan
Adresa: Jud. Giurgiu

Nr. Crt	Nr cadastral Nr. topografic	Suprafaţa* (mp)	Observaţii / Referinţe
A1		5.800	Sector cadastral:37 Teren neimprejmuit;

B. Partea II. Proprietari şi acte

Inscrieri privitoare la dreptul de proprietate şi alte drepturi reale		Referinţe
/		
Act Administrativ nr. 33301, din 08/12/1993 emis de CJSDPAT GIURGIU;		
B1	Intabulare, drept de PROPRIETATE, dobandit prin Reconstituire, cota actuala 1/1, cota initiala 1/1	A1
	1) **CÎRSTEA VICTORIA**	

C. Partea III. SARCINI .

Inscrieri privind dezmembramintele dreptului de proprietate, drepturi reale de garanţie şi sarcini	Referinţe
NU SUNT	

Neutilizabil în circuitul civil

Anexa Nr. 1 La Partea I

Teren

Nr cadastral	Suprafaţa (mp)*	Observaţii / Referinţe
	5.800	

* Suprafaţa este determinată in planul de proiecţie Stereo 70.

DETALII LINIARE IMOBIL

Date referitoare la teren

Crt	Categorie folosință	Intra vilan	Suprafaţa (mp)	Tarla	Parcelă	Nr. topo	Observaţii / Referinţe
1	arabil	NU	5.800	14	62	-	T14 P62 (DIN TP T15 P65)

Lungime Segmente
1) Valorile lungimilor segmentelor sunt obţinute din proiecţie în plan.

Punct început	X / Y	Punct sfârşit	X / Y	Lungime segment (** (m)
1	553.524,367 336.152,067	2	553.512,094 336.156,504	13.05
2	553.512,094 336.156,504	3	553.371,865 335.734,224	444.955
3	553.371,865 335.734,224	4	553.384,366 335.730,473	13.052
4	553.384,366 335.730,473	1	553.524,367 336.152,067	444.232

**** Lungimile segmentelor sunt determinate în planul de proiecţie Stereo 70 şi sunt rotunjite la 1 milimetru.**

Document care conține date cu caracter personal, protejat de prevederile Regulamentului (UE) nr. 679/2016 și Legii 190/2018

***** Distanţa dintre puncte este formată din segmente cumulate ce sunt mai mici decât valoarea 1 milimetru.**

Neutilizabil în circuitul civil

DATE DESPRE IMOBILUL NR. 798

Oficiul de Cadastru şi Publicitate Imobiliară GIURGIU
Biroul de Cadastru şi Publicitate Imobiliară Giurgiu

A. Partea I. Descrierea imobilului

TEREN Extravilan

Adresa: Jud. Giurgiu

Nr. Crt	Nr cadastral Nr. topografic	Suprafaţa* (mp)	Observaţii / Referinţe
A1	30212	2.700	Sector cadastral:37 Teren neimprejmuit;

B. Partea II. Proprietari şi acte

Inscrieri privitoare la dreptul de proprietate şi alte drepturi reale		Referinţe
4780 / 30/01/2019		
Act Notarial nr. 139, din 22/01/2019 emis de Tudor Maria Amalia;		
B9	Intabulare, drept de PROPRIETATEcumparare, dobandit prin Conventie, cota actuala 1/1, cota initiala 1/1	A1
	1) **CZM VASTLAND SRL**, CIF:39731340	

C. Partea III. SARCINI .

Inscrieri privind dezmembramintele dreptului de proprietate, drepturi reale de garanţie şi sarcini	Referinţe
NU SUNT	

Neutilizabil în circuitul civil

Anexa Nr. 1 La Partea I

Teren

Nr cadastral	Suprafaţa (mp)*	Observaţii / Referinţe
30212	2.700	

* Suprafaţa este determinată in planul de proiecţie Stereo 70.

DETALII LINIARE IMOBIL

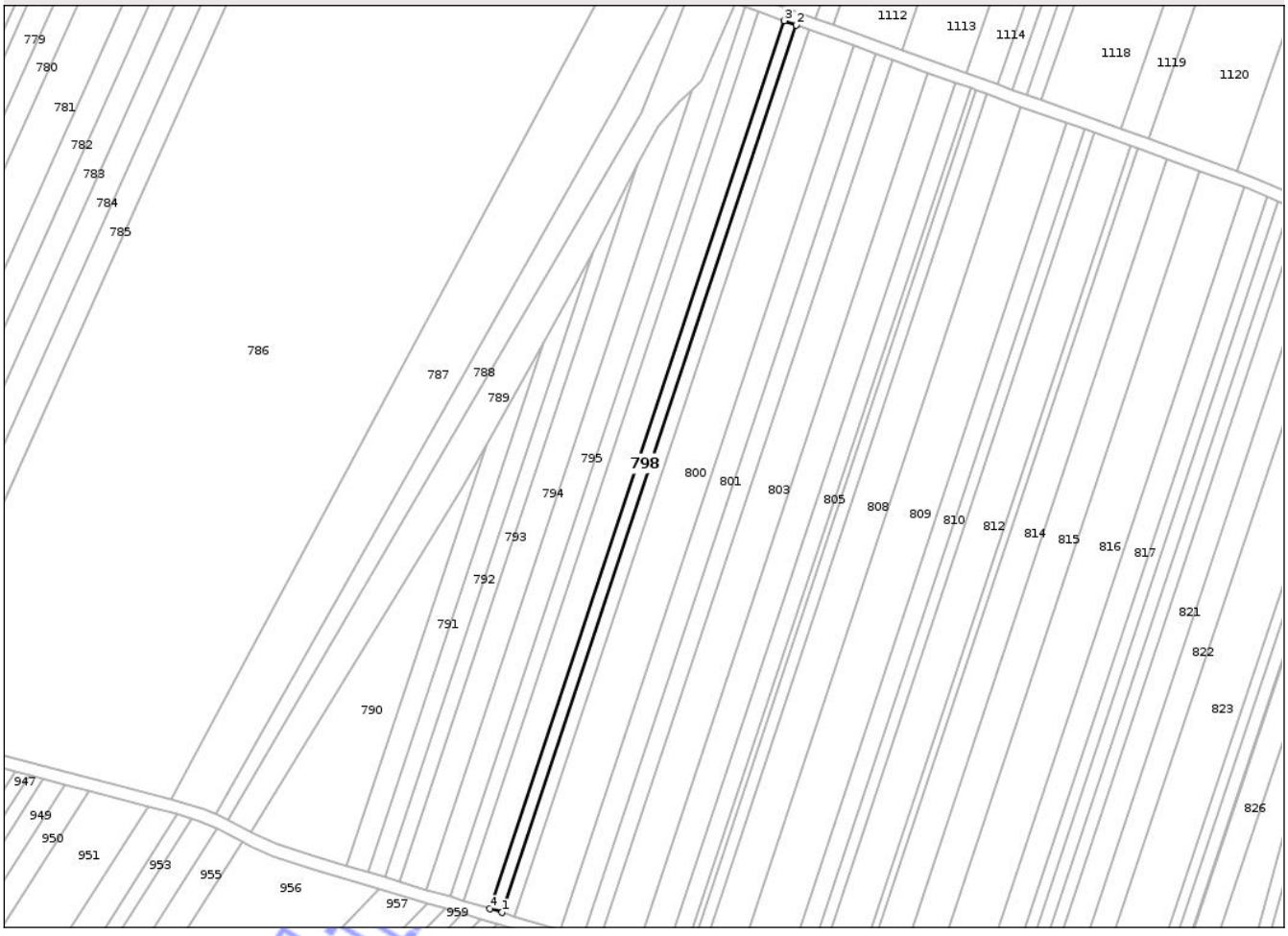

Date referitoare la teren

Crt	Categorie folosință	Intra vilan	Suprafaţa (mp)	Tarla	Parcelă	Nr. topo	Observaţii / Referinţe
1	arabil	NU	2.700	14	62	-	

Lungime Segmente
1) Valorile lungimilor segmentelor sunt obţinute din proiecţie în plan.

Punct început	X / Y	Punct sfârşit	X / Y	Lungime segment (** (m)
1	553.390,192 335.728,725	2	553.530,087 336.150,0	443.896
2	553.530,087 336.150,0	3	553.524,367 336.152,067	6.082
3	553.524,367 336.152,067	4	553.384,366 335.730,473	444.232
4	553.384,366 335.730,473	1	553.390,192 335.728,725	6.083

**** Lungimile segmentelor sunt determinate în planul de proiecţie Stereo 70 şi sunt rotunjite la 1 milimetru.**

Document care conține date cu caracter personal, protejat de prevederile Regulamentului (UE) nr. 679/2016 și Legii 190/2018

***** Distanţa dintre puncte este formată din segmente cumulate ce sunt mai mici decât valoarea 1 milimetru.**

Neutilizabil în circuitul civil

DATE DESPRE IMOBILUL NR. 799

Oficiul de Cadastru şi Publicitate Imobiliară GIURGIU
Biroul de Cadastru şi Publicitate Imobiliară Giurgiu

A. Partea I. Descrierea imobilului

TEREN Extravilan

Adresa: Jud. Giurgiu

Nr. Crt	Nr cadastral Nr. topografic	Suprafaţa* (mp)	Observaţii / Referinţe
A1		2.800	Sector cadastral:37 Teren neimprejmuit;

B. Partea II. Proprietari şi acte

Inscrieri privitoare la dreptul de proprietate şi alte drepturi reale		Referinţe
/		
Act Administrativ nr. 4358, din 11/03/1993 emis de CJSDPAT GIURGIU;		
B1	Intabulare, drept de PROPRIETATE, dobandit prin Reconstituire, cota actuala 1/1, cota initiala 1/1	A1
	1) **GRIGORE RADU**	

C. Partea III. SARCINI .

Inscrieri privind dezmembramintele dreptului de proprietate, drepturi reale de garanţie şi sarcini	Referinţe
NU SUNT	

Neutilizabil în circuitul civil

Anexa Nr. 1 La Partea I

Teren

Nr cadastral	Suprafaţa (mp)*	Observaţii / Referinţe
	2.800	

* Suprafaţa este determinată in planul de proiecţie Stereo 70.

DETALII LINIARE IMOBIL

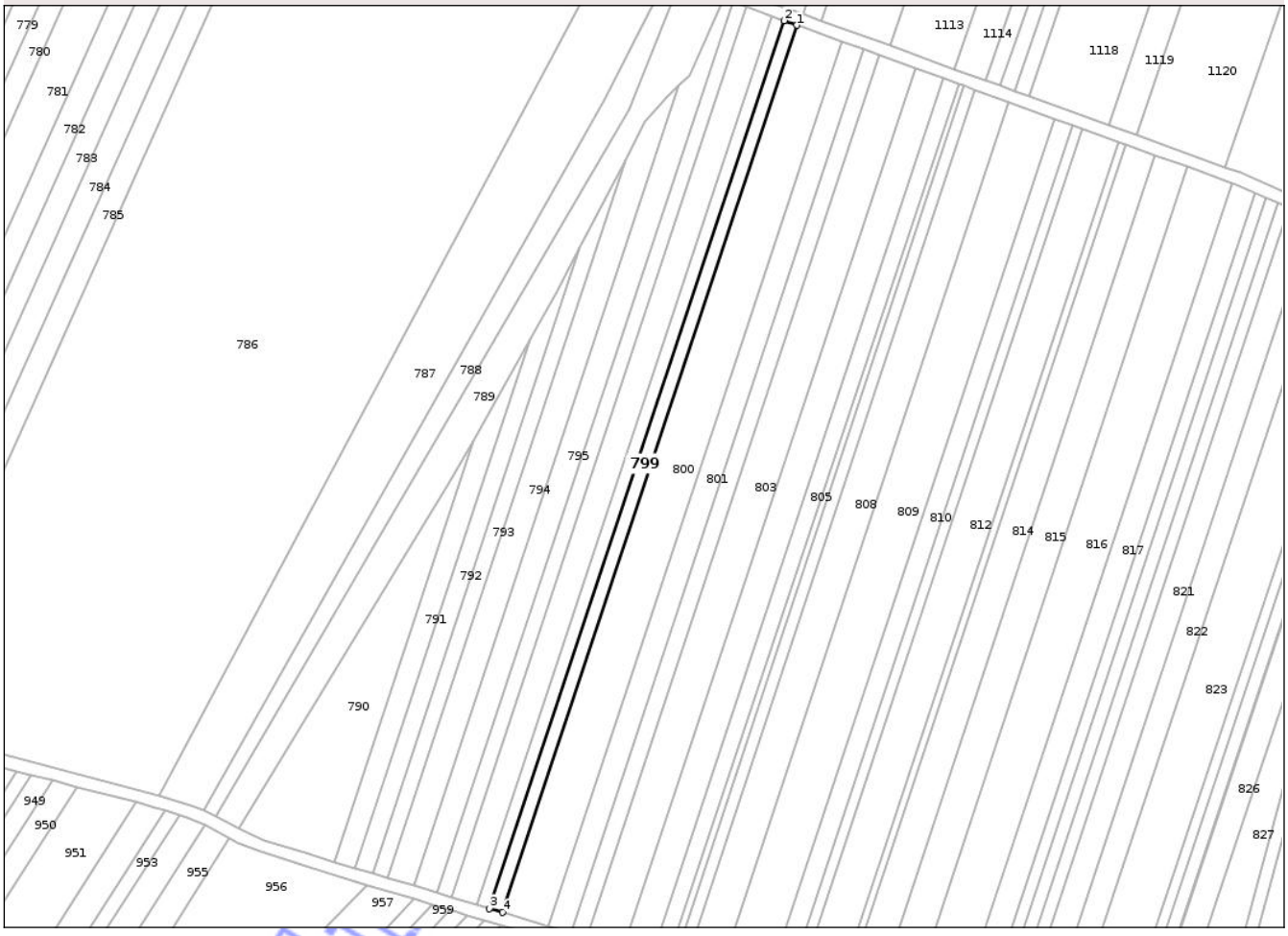

Date referitoare la teren

Crt	Categorie folosință	Intra vilan	Suprafaţa (mp)	Tarla	Parcelă	Nr. topo	Observaţii / Referinţe
1	arabil	NU	2.800	14	62	-	T14 P62 (DIN TP T15 P65)

Lungime Segmente
1) Valorile lungimilor segmentelor sunt obţinute din proiecţie în plan.

Punct început	X / Y	Punct sfârşit	X / Y	Lungime segment (** (m)
1	553.536,023 336.147,854	2	553.530,087 336.150,0	6.312
2	553.530,087 336.150,0	3	553.390,192 335.728,725	443.896
3	553.390,192 335.728,725	4	553.396,239 335.726,911	6.313
4	553.396,239 335.726,911	1	553.536,023 336.147,854	443.545

**** Lungimile segmentelor sunt determinate în planul de proiecţie Stereo 70 şi sunt rotunjite la 1 milimetru.**

Document care conține date cu caracter personal, protejat de prevederile Regulamentului (UE) nr. 679/2016 și Legii 190/2018

***** Distanţa dintre puncte este formată din segmente cumulate ce sunt mai mici decât valoarea 1 milimetru.**

Neutilizabil în circuitul civil

DATE DESPRE IMOBILUL NR. 800

Oficiul de Cadastru şi Publicitate Imobiliară GIURGIU
Biroul de Cadastru şi Publicitate Imobiliară Giurgiu

A. Partea I. Descrierea imobilului

TEREN Extravilan

Adresa: Jud. Giurgiu

Nr. Crt	Nr cadastral Nr. topografic	Suprafaţa* (mp)	Observaţii / Referinţe
A1		10.000	Sector cadastral:37 Teren neimprejmuit;

B. Partea II. Proprietari şi acte

Inscrieri privitoare la dreptul de proprietate şi alte drepturi reale		Referinţe
/		
Act Normativ nr. 7, din 13/03/1996 emis de PARLAMENTUL ROMÂNIEI;		
B1	Inscrierea posesiei, drept de PROPRIETATE, dobandit prin Lege, cota actuala 1/1, cota initiala 1/1	A1
	1) **NEIDENTIFICAT NEIDENTIFICAT**, comunitate legala	
B2	Se noteaza mentiuninea proprietar neidentificat	A1

C. Partea III. SARCINI .

Inscrieri privind dezmembramintele dreptului de proprietate, drepturi reale de garanţie şi sarcini	Referinţe
NU SUNT	

Neutilizabil în circuitul civil

Anexa Nr. 1 La Partea I

Teren

Nr cadastral	Suprafaţa (mp)*	Observaţii / Referinţe
	10.000	

* Suprafaţa este determinată in planul de proiecţie Stereo 70.

DETALII LINIARE IMOBIL

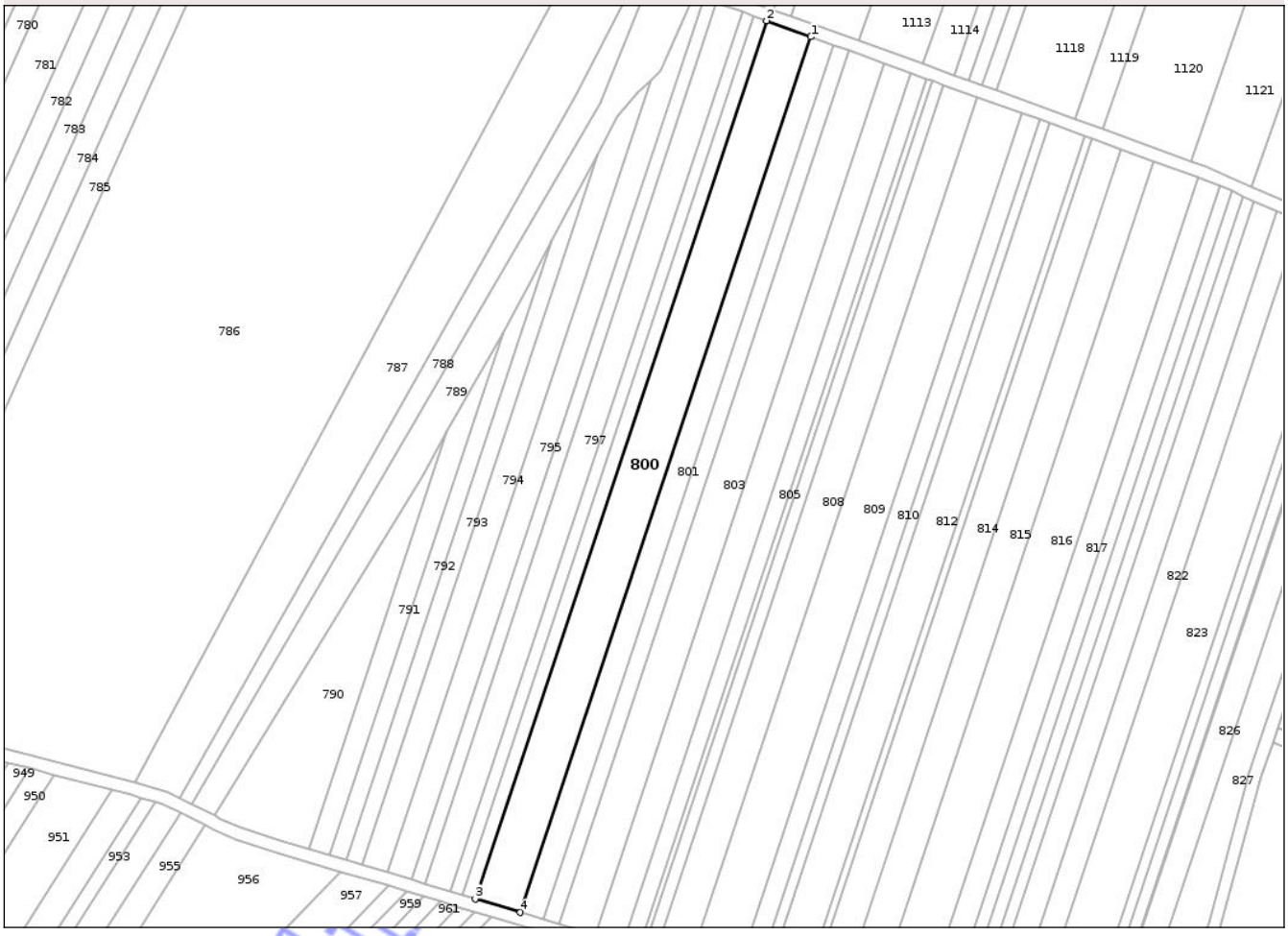

Date referitoare la teren

Crt	Categorie folosință	Intra vilan	Suprafaţa (mp)	Tarla	Parcelă	Nr. topo	Observaţii / Referinţe
1	arabil	NU	10.000	14	62	-	

Lungime Segmente
1) Valorile lungimilor segmentelor sunt obţinute din proiecţie în plan.

Punct început	X / Y	Punct sfârşit	X / Y	Lungime segment (** (m)
1	553.557,263 336.140,177	2	553.536,023 336.147,854	22.585
2	553.536,023 336.147,854	3	553.396,239 335.726,911	443.545
3	553.396,239 335.726,911	4	553.417,873 335.720,42	22.587
4	553.417,873 335.720,42	1	553.557,263 336.140,177	442.296

**** Lungimile segmentelor sunt determinate în planul de proiecţie Stereo 70 şi sunt rotunjite la 1 milimetru.**

Document care conține date cu caracter personal, protejat de prevederile Regulamentului (UE) nr. 679/2016 și Legii 190/2018

***** Distanţa dintre puncte este formată din segmente cumulate ce sunt mai mici decât valoarea 1 milimetru.**

Neutilizabil în circuitul civil

DATE DESPRE IMOBILUL NR. 801

Oficiul de Cadastru şi Publicitate Imobiliară GIURGIU
Biroul de Cadastru şi Publicitate Imobiliară Giurgiu

A. Partea I. Descrierea imobilului

TEREN Extravilan

Adresa: Jud. Giurgiu

Nr. Crt	Nr cadastral Nr. topografic	Suprafaţa* (mp)	Observaţii / Referinţe
A1		5.000	Sector cadastral:37 Teren neimprejmuit;

B. Partea II. Proprietari şi acte

Inscrieri privitoare la dreptul de proprietate şi alte drepturi reale		Referinţe
/		
Act Normativ nr. 7, din 13/03/1996 emis de PARLAMENTUL ROMÂNIEI;		
B1	Inscrierea posesiei, drept de PROPRIETATE, dobandit prin Lege, cota actuala 1/1, cota initiala 1/1	A1
	1) **NEIDENTIFICAT NEIDENTIFICAT**, comunitate legala	
B2	Se noteaza mentiuninea proprietar neidentificat	A1

C. Partea III. SARCINI .

Inscrieri privind dezmembramintele dreptului de proprietate, drepturi reale de garanţie şi sarcini	Referinţe
NU SUNT	

Neutilizabil în circuitul civil

Anexa Nr. 1 La Partea I

Teren

Nr cadastral	Suprafaţa (mp)*	Observaţii / Referinţe
	5.000	

* Suprafaţa este determinată in planul de proiecţie Stereo 70.

DETALII LINIARE IMOBIL

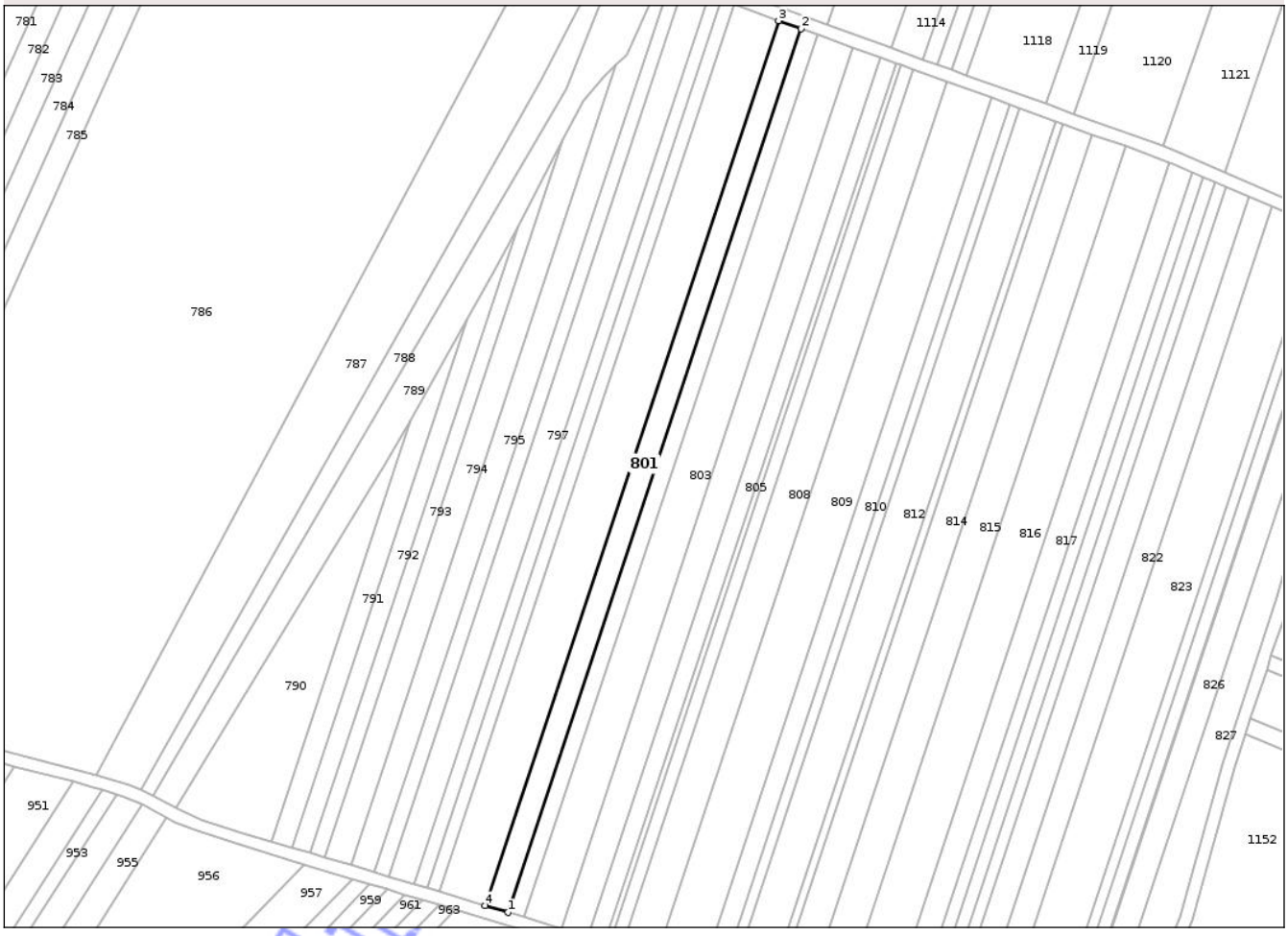

Date referitoare la teren

Crt	Categorie folosință	Intra vilan	Suprafaţa (mp)	Tarla	Parcelă	Nr. topo	Observaţii / Referinţe
1	arabil	NU	5.000	14	62	-	

Lungime Segmente
1) Valorile lungimilor segmentelor sunt obţinute din proiecţie în plan.

Punct început	X / Y	Punct sfârşit	X / Y	Lungime segment (** (m)
1	553.428,713 335.717,167	2	553.567,906 336.136,33	441.67
2	553.567,906 336.136,33	3	553.557,263 336.140,177	11.317
3	553.557,263 336.140,177	4	553.417,873 335.720,42	442.296
4	553.417,873 335.720,42	1	553.428,713 335.717,167	11.318

**** Lungimile segmentelor sunt determinate în planul de proiecţie Stereo 70 şi sunt rotunjite la 1 milimetru.**

Document care conține date cu caracter personal, protejat de prevederile Regulamentului (UE) nr. 679/2016 și Legii 190/2018

***** Distanţa dintre puncte este formată din segmente cumulate ce sunt mai mici decât valoarea 1 milimetru.**

Neutilizabil în circuitul civil

DATE DESPRE IMOBILUL NR. 802

Oficiul de Cadastru şi Publicitate Imobiliară GIURGIU
Biroul de Cadastru şi Publicitate Imobiliară Giurgiu

A. Partea I. Descrierea imobilului

TEREN Extravilan
Adresa: Jud. Giurgiu

Nr. Crt	Nr cadastral Nr. topografic	Suprafaţa* (mp)	Observaţii / Referinţe
A1	30170	3.600	Sector cadastral:37 Teren neimprejmuit;

B. Partea II. Proprietari şi acte

Inscrieri privitoare la dreptul de proprietate şi alte drepturi reale		Referinţe
4778 / 30/01/2019		
Act Notarial nr. 139, din 22/01/2019 emis de Tudor Maria Amalia;		
B9	Intabulare, drept de PROPRIETATEtitlu cumparare, dobandit prin Conventie, cota actuala 1/1, cota initiala 1/1	A1
	1) **CZM VASTLAND SRL**, CIF:39731340	

C. Partea III. SARCINI .

Inscrieri privind dezmembramintele dreptului de proprietate, drepturi reale de garanţie şi sarcini	Referinţe
NU SUNT	

Neutilizabil în circuitul civil

Anexa Nr. 1 La Partea I

Teren

Nr cadastral	Suprafaţa (mp)*	Observaţii / Referinţe
30170	3.600	

* Suprafaţa este determinată in planul de proiecţie Stereo 70.

DETALII LINIARE IMOBIL

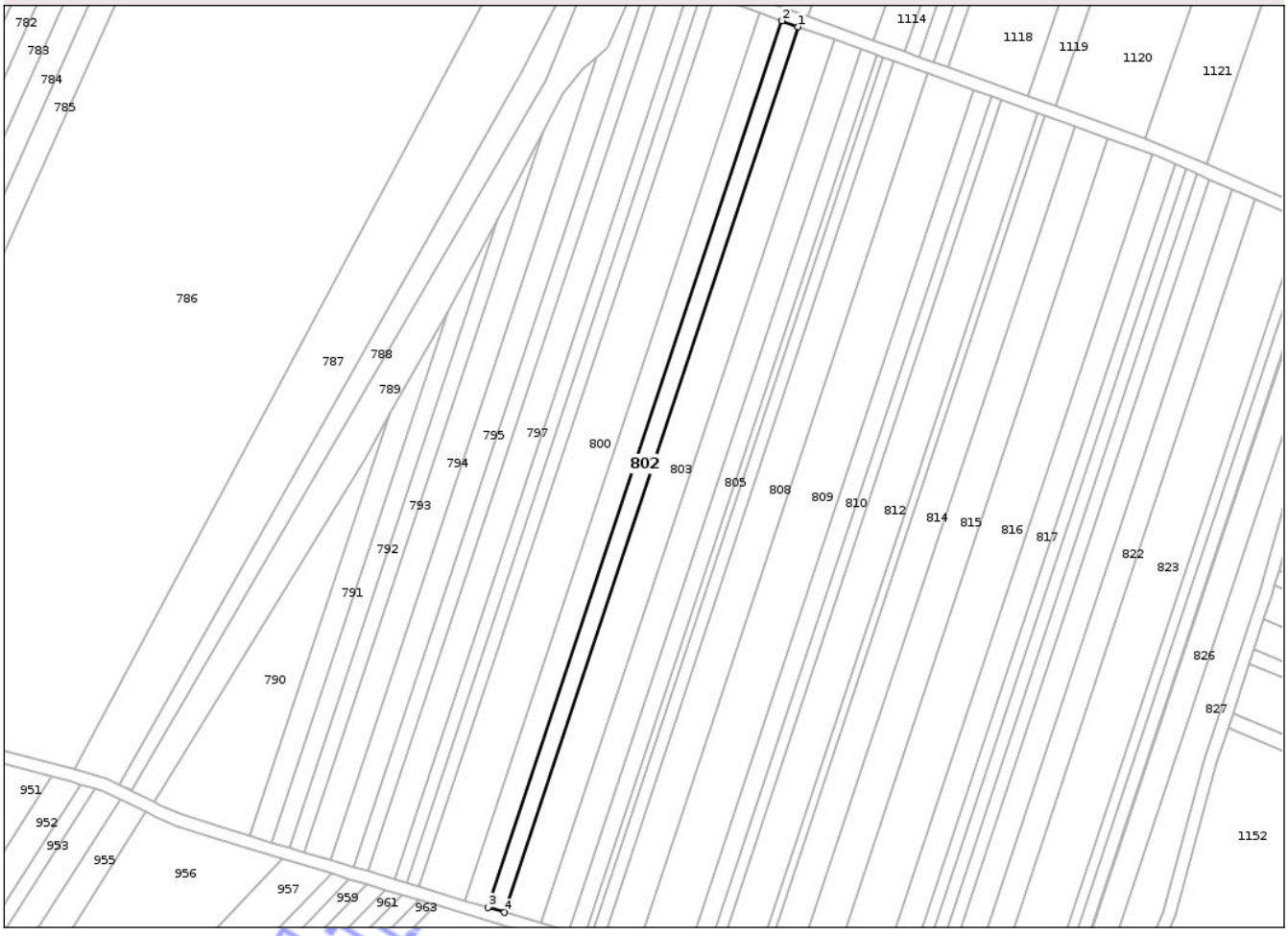

Date referitoare la teren

Crt	Categorie folosință	Intra vilan	Suprafaţa (mp)	Tarla	Parcelă	Nr. topo	Observaţii / Referinţe
1	arabil	NU	3.600	14	62	-	

Lungime Segmente
1) Valorile lungimilor segmentelor sunt obţinute din proiecţie în plan.

Punct început	X / Y	Punct sfârşit	X / Y	Lungime segment (** (m)
1	553.575,578 336.133,557	2	553.567,906 336.136,33	8.158
2	553.567,906 336.136,33	3	553.428,713 335.717,167	441.67
3	553.428,713 335.717,167	4	553.436,527 335.714,823	8.158
4	553.436,527 335.714,823	1	553.575,578 336.133,557	441.218

**** Lungimile segmentelor sunt determinate în planul de proiecţie Stereo 70 şi sunt rotunjite la 1 milimetru.**

Document care conține date cu caracter personal, protejat de prevederile Regulamentului (UE) nr. 679/2016 și Legii 190/2018

***** Distanţa dintre puncte este formată din segmente cumulate ce sunt mai mici decât valoarea 1 milimetru.**

Neutilizabil în circuitul civil

DATE DESPRE IMOBILUL NR. 803

Oficiul de Cadastru şi Publicitate Imobiliară GIURGIU
Biroul de Cadastru şi Publicitate Imobiliară Giurgiu

A. Partea I. Descrierea imobilului

TEREN Extravilan
Adresa: Jud. Giurgiu

Nr. Crt	Nr cadastral Nr. topografic	Suprafaţa* (mp)	Observaţii / Referinţe
A1		8.000	Sector cadastral:37 Teren neimprejmuit;

B. Partea II. Proprietari şi acte

Inscrieri privitoare la dreptul de proprietate şi alte drepturi reale		Referinţe
/		
Act Normativ nr. 7, din 13/03/1996 emis de PARLAMENTUL ROMÂNIEI;		
B1	Inscrierea posesiei, drept de PROPRIETATE, dobandit prin Lege, cota actuala 1/1, cota initiala 1/1	A1
	1) **NEIDENTIFICAT NEIDENTIFICAT**, comunitate legala	
B2	Se noteaza mentiuninea proprietar neidentificat	A1

C. Partea III. SARCINI .

Inscrieri privind dezmembramintele dreptului de proprietate, drepturi reale de garanţie şi sarcini	Referinţe
NU SUNT	

Neutilizabil în circuitul civil

Anexa Nr. 1 La Partea I

Teren

Nr cadastral	Suprafaţa (mp)*	Observaţii / Referinţe
	8.000	

* Suprafaţa este determinată in planul de proiecţie Stereo 70.

DETALII LINIARE IMOBIL

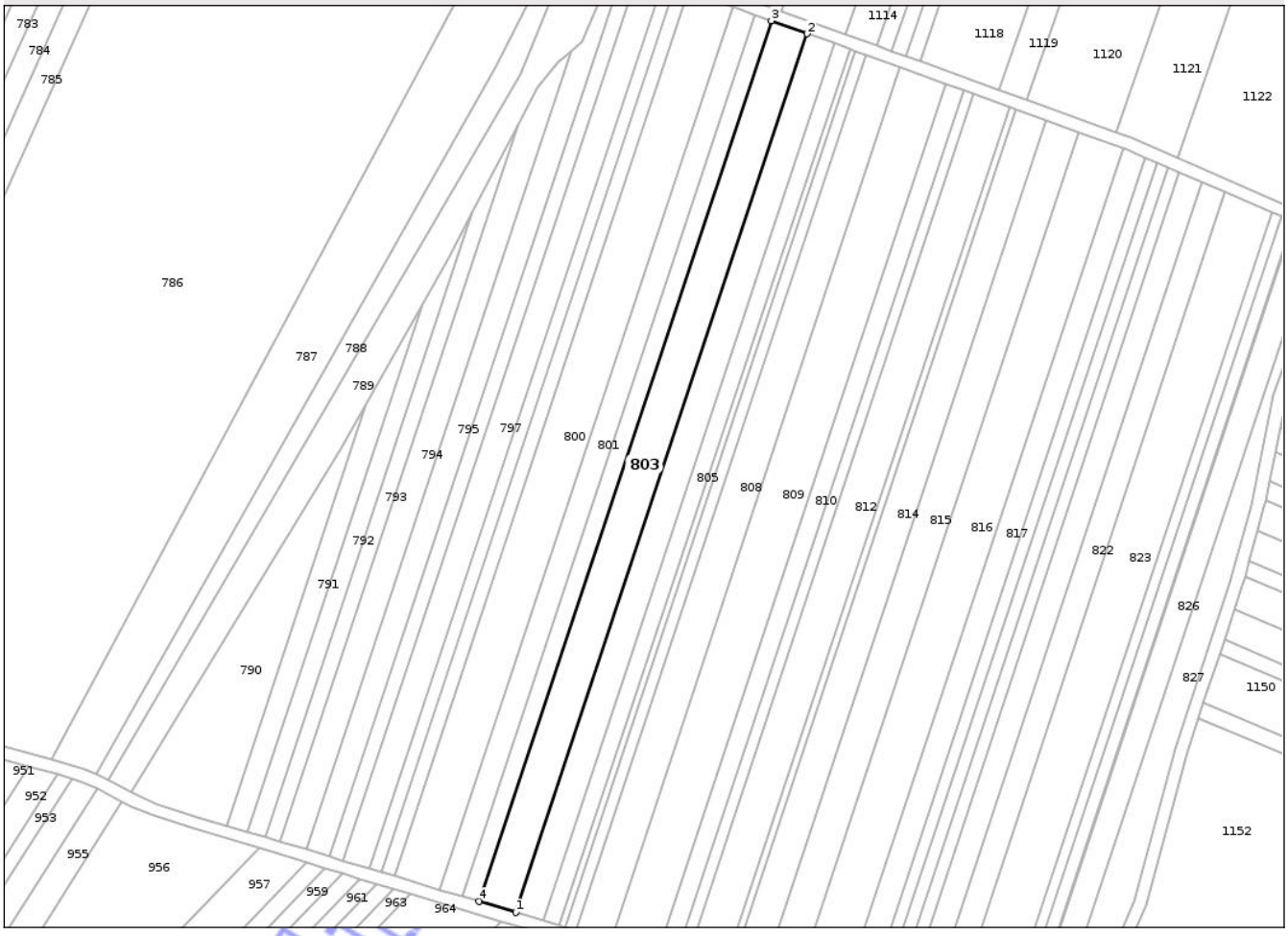

Date referitoare la teren

Crt	Categorie folosință	Intra vilan	Suprafaţa (mp)	Tarla	Parcelă	Nr. topo	Observaţii / Referinţe
1	arabil	NU	8.000	14	62	-	

Lungime Segmente
1) Valorile lungimilor segmentelor sunt obţinute din proiecţie în plan.

Punct început	X / Y	Punct sfârşit	X / Y	Lungime segment (** (m)
1	553.453,921 335.709,604	2	553.592,655 336.127,384	440.213
2	553.592,655 336.127,384	3	553.575,578 336.133,557	18.158
3	553.575,578 336.133,557	4	553.436,527 335.714,823	441.218
4	553.436,527 335.714,823	1	553.453,921 335.709,604	18.16

**** Lungimile segmentelor sunt determinate în planul de proiecţie Stereo 70 şi sunt rotunjite la 1 milimetru.**

Document care conține date cu caracter personal, protejat de prevederile Regulamentului (UE) nr. 679/2016 și Legii 190/2018

***** Distanţa dintre puncte este formată din segmente cumulate ce sunt mai mici decât valoarea 1 milimetru.**

Neutilizabil în circuitul civil

DATE DESPRE IMOBILUL NR. 870

Oficiul de Cadastru şi Publicitate Imobiliară GIURGIU
Biroul de Cadastru şi Publicitate Imobiliară Giurgiu

A. Partea I. Descrierea imobilului

TEREN Extravilan

Adresa: Jud. Giurgiu

Nr. Crt	Nr cadastral Nr. topografic	Suprafaţa* (mp)	Observaţii / Referinţe
A1		5.000	Sector cadastral:39 Teren neimprejmuit;

B. Partea II. Proprietari şi acte

Inscrieri privitoare la dreptul de proprietate şi alte drepturi reale		Referinţe
/		
Act Administrativ nr. 98416, din 29/11/2002 emis de CJSDPAT GIURGIU;		
B1	Intabulare, drept de PROPRIETATE, dobandit prin Reconstituire, cota actuala 1/1, cota initiala 1/1	A1
	1) **IONITA N CONSTANTIN**	

C. Partea III. SARCINI .

Inscrieri privind dezmembramintele dreptului de proprietate, drepturi reale de garanţie şi sarcini	Referinţe
NU SUNT	

Neutilizabil în circuitul civil

Anexa Nr. 1 La Partea I

Teren

Nr cadastral	Suprafaţa (mp)*	Observaţii / Referinţe
	5.000	

* Suprafaţa este determinată in planul de proiecţie Stereo 70.

DETALII LINIARE IMOBIL

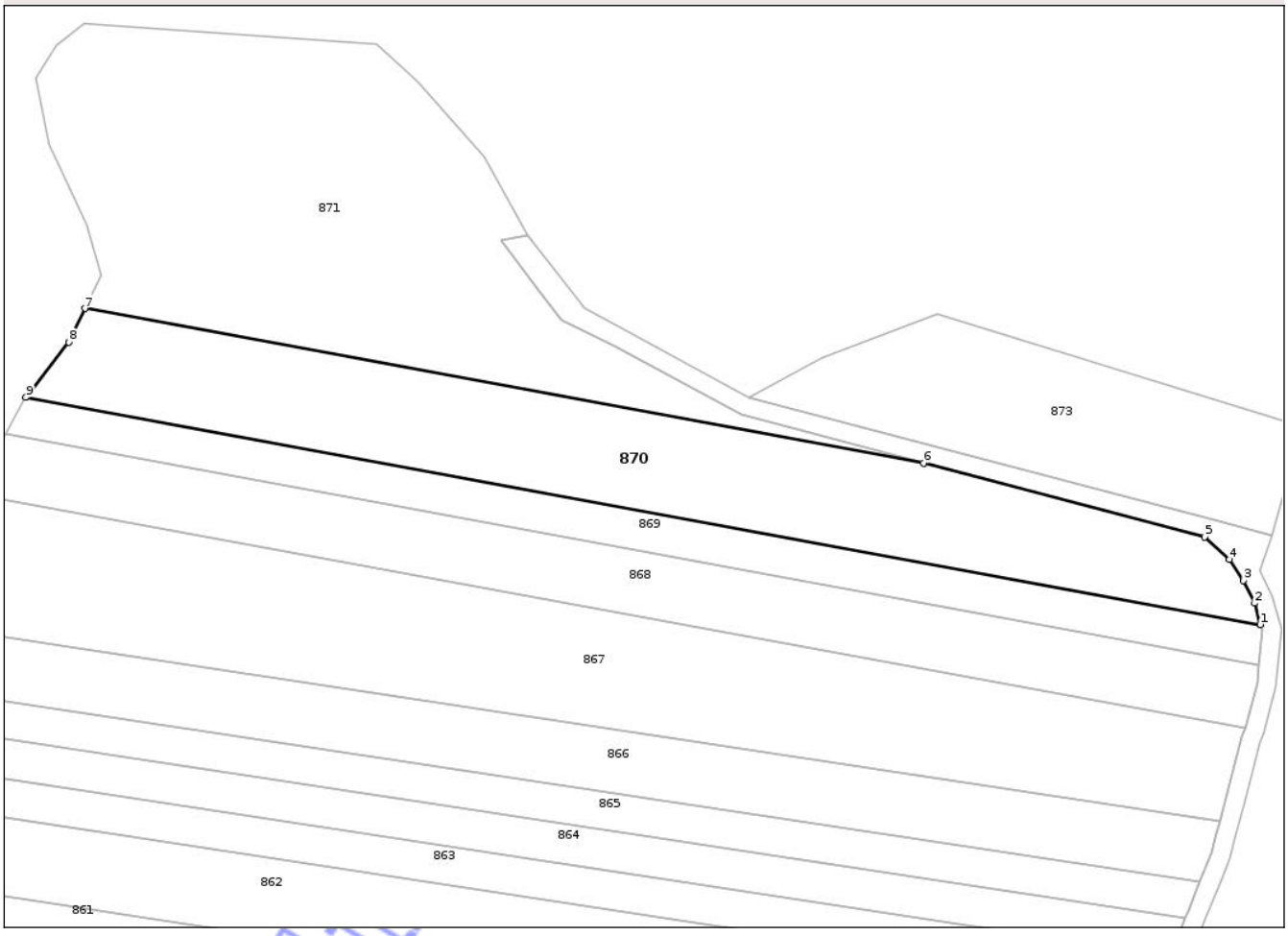

Date referitoare la teren

Crt	Categorie folosință	Intra vilan	Suprafaţa (mp)	Tarla	Parcelă	Nr. topo	Observaţii / Referinţe
1	arabil	NU	5.000	16	68	-	T16 P68 (DIN TP T22 P90/42)

Lungime Segmente
1) Valorile lungimilor segmentelor sunt obţinute din proiecţie în plan.

Punct început	X / Y	Punct sfârşit	X / Y	Lungime segment (** (m)
1	551.742,897 336.325,361	2	551.741,701 336.329,828	4.624
2	551.741,701 336.329,828	3	551.739,324 336.334,573	5.307
3	551.739,324 336.334,573	4	551.736,38 336.338,987	5.306
4	551.736,38 336.338,987	5	551.731,2 336.343,676	6.987
5	551.731,2 336.343,676	6	551.672,256 336.359,209	60.956

Document care conține date cu caracter personal, protejat de prevederile Regulamentului (UE) nr. 679/2016 și Legii 190/2018

Punct început	X / Y	Punct sfârşit	X / Y	Lungime segment (** (m)
6	551.672,256 336.359,209	7	551.496,313 336.391,569	178.894
7	551.496,313 336.391,569	8	551.492,908 336.384,522	7.827
8	551.492,908 336.384,522	9	551.483,948 336.372,988	14.605
9	551.483,948 336.372,988	1	551.742,897 336.325,361	263.292

** Lungimile segmentelor sunt determinate în planul de proiecţie Stereo 70 şi sunt rotunjite la 1 milimetru.
*** Distanţa dintre puncte este formată din segmente cumulate ce sunt mai mici decât valoarea 1 milimetru.

Neutilizabil în circuitul civil

DATE DESPRE IMOBILUL NR. 871

Oficiul de Cadastru şi Publicitate Imobiliară GIURGIU
Biroul de Cadastru şi Publicitate Imobiliară Giurgiu

A. Partea I. Descrierea imobilului

TEREN Extravilan

Adresa: Jud. Giurgiu

Nr. Crt	Nr cadastral Nr. topografic	Suprafaţa* (mp)	Observaţii / Referinţe
A1		6.300	Sector cadastral:39 Teren neimprejmuit;

B. Partea II. Proprietari şi acte

Inscrieri privitoare la dreptul de proprietate şi alte drepturi reale		Referinţe
/		
Act Normativ nr. 7, din 13/03/1996 emis de PARLAMENTUL ROMÂNIEI;		
B1	Inscrierea posesiei, drept de PROPRIETATE, dobandit prin Lege, cota actuala 1/1, cota initiala 1/1	A1
	1) **NEIDENTIFICAT NEIDENTIFICAT**	
B2	Se noteaza mentiunea proprietar neindentificat.	A1

C. Partea III. SARCINI .

Inscrieri privind dezmembramintele dreptului de proprietate, drepturi reale de garanţie şi sarcini	Referinţe
NU SUNT	

Neutilizabil în circuitul civil

Anexa Nr. 1 La Partea I

Teren

Nr cadastral	Suprafaţa (mp)*	Observaţii / Referinţe
	6.300	

* Suprafaţa este determinată in planul de proiecţie Stereo 70.

DETALII LINIARE IMOBIL



Date referitoare la teren

Crt	Categorie folosință	Intra vilan	Suprafaţa (mp)	Tarla	Parcelă	Nr. topo	Observaţii / Referinţe
1	arabil	NU	6.300	16	68	-	

Lungime Segmente
1) Valorile lungimilor segmentelor sunt obţinute din proiecţie în plan.

Punct început	X / Y	Punct sfârşit	X / Y	Lungime segment (** (m)
1	551.496,619 336.409,24	2	551.499,652 336.398,482	11.177
2	551.499,652 336.398,482	3	551.496,313 336.391,569	7.677
3	551.496,313 336.391,569	4	551.672,256 336.359,209	178.894
4	551.672,256 336.359,209	5	551.634,082 336.369,269	39.477
5	551.634,082 336.369,269	6	551.607,272 336.383,83	30.509

Document care conține date cu caracter personal, protejat de prevederile Regulamentului (UE) nr. 679/2016 și Legii 190/2018

Punct început	X / Y	Punct sfârşit	X / Y	Lungime segment (** (m)
6	551.607,272 336.383,83	7	551.596,341 336.389,142	12.153
7	551.596,341 336.389,142	8	551.591,254 336.395,78	8.363
8	551.591,254 336.395,78	9	551.583,552 336.405,828	12.66
9	551.583,552 336.405,828	10	551.589,315 336.406,96	5.873
10	551.589,315 336.406,96	11	551.580,133 336.423,461	18.884
11	551.580,133 336.423,461	12	551.566,075 336.439,204	21.106
12	551.566,075 336.439,204	13	551.557,626 336.447,068	11.542
13	551.557,626 336.447,068	14	551.496,126 336.451,24	61.641
14	551.496,126 336.451,24	15	551.490,333 336.446,817	7.288
15	551.490,333 336.446,817	16	551.485,936 336.439,859	8.231
16	551.485,936 336.439,859	17	551.488,867 336.425,978	14.187
17	551.488,867 336.425,978	1	551.496,619 336.409,24	18.446

** Lungimile segmentelor sunt determinate în planul de proiecţie Stereo 70 şi sunt rotunjite la 1 milimetru.
*** Distanţa dintre puncte este formată din segmente cumulate ce sunt mai mici decât valoarea 1 milimetru.

Neutilizabil în circuitul civil

DATE DESPRE IMOBILUL NR. 872

Oficiul de Cadastru şi Publicitate Imobiliară GIURGIU
Biroul de Cadastru şi Publicitate Imobiliară Giurgiu

A. Partea I. Descrierea imobilului

TEREN Extravilan

Adresa: Jud. Giurgiu

Nr. Crt	Nr cadastral Nr. topografic	Suprafaţa* (mp)	Observaţii / Referinţe
A1		3.238	Sector cadastral:39 Teren neimprejmuit;

B. Partea II. Proprietari şi acte

Inscrieri privitoare la dreptul de proprietate şi alte drepturi reale		Referinţe
/		
Act Normativ nr. 7, din 13/03/1996 emis de PARLAMENTUL ROMÂNIEI;		
B1	Inscrierea posesiei, drept de PROPRIETATE, dobandit prin Lege, cota actuala 1/1, cota initiala 1/1	A1
	1) **NEIDENTIFICAT NEIDENTIFICAT**	
B2	Se noteaza mentiunea proprietar neindentificat.	A1

C. Partea III. SARCINI .

Inscrieri privind dezmembramintele dreptului de proprietate, drepturi reale de garanţie şi sarcini	Referinţe
NU SUNT	

Neutilizabil în circuitul civil

Anexa Nr. 1 La Partea I

Teren

Nr cadastral	Suprafaţa (mp)*	Observaţii / Referinţe
	3.238	

* Suprafaţa este determinată in planul de proiecţie Stereo 70.

DETALII LINIARE IMOBIL

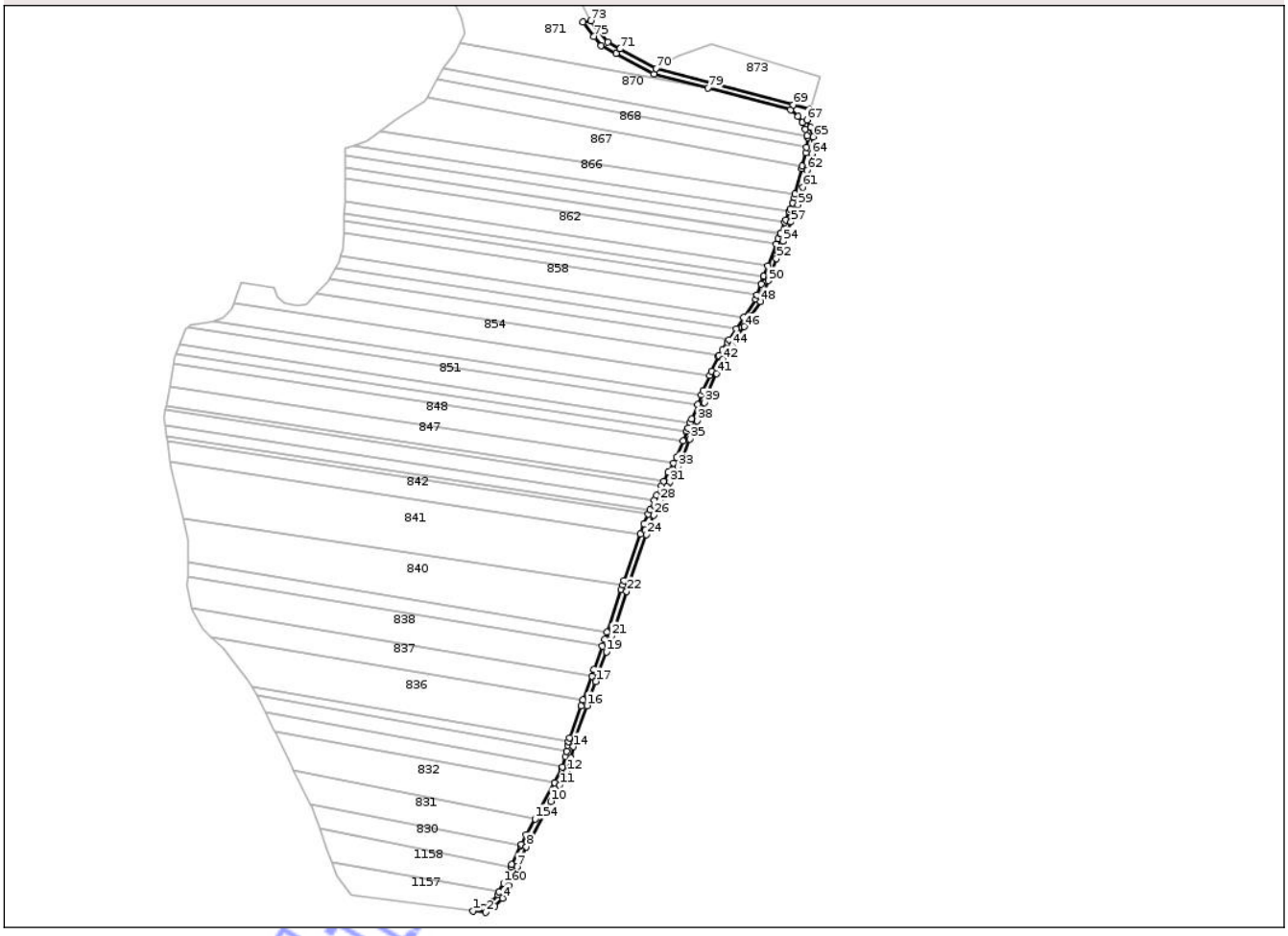

Date referitoare la teren

Crt	Categorie folosință	Intra vilan	Suprafaţa (mp)	Tarla	Parcelă	Nr. topo	Observaţii / Referinţe
1	drum	NU	3.238	16	-	-	

Lungime Segmente

1) Valorile lungimilor segmentelor sunt obţinute din proiecţie în plan.

Punct început	X / Y	Punct sfârşit	X / Y	Lungime segment
1	551.505,261 335.774,695	2	551.514,386 335.773,713	9.178
4	551.526,181 335.783,881	5	551.529,281 335.789,824	6.703
7	551.536,615 335.806,136	8	551.543,227 335.820,237	15.574
10	551.560,711 335.852,541	11	551.566,964 335.864,017	13.069
13	551.574,76 335.883,39	14	551.576,626 335.891,452	8.275
16	551.586,388 335.920,449	17	551.592,595 335.937,631	18.269

Punct început	X / Y	Punct sfârşit	X / Y	Lungime segment
2	551.514,386 335.773,713	3	551.520,847 335.777,923	7.712
5	551.529,281 335.789,824	6	551.530,737 335.792,616	3.149
8	551.543,227 335.820,237	9	551.546,691 335.826,809	7.429
11	551.566,964 335.864,017	12	551.572,341 335.873,885	11.238
14	551.576,626 335.891,452	15	551.577,796 335.896,659	5.337
17	551.592,595 335.937,631	18	551.595,204 335.944,857	7.683

Punct început	X / Y	Punct sfârşit	X / Y	Lungime segment
3	551.520,847 335.777,923	4	551.526,181 335.783,881	7.997
6	551.530,737 335.792,616	7	551.536,615 335.806,136	14.742
9	551.546,691 335.826,809	10	551.560,711 335.852,541	29.304
12	551.572,341 335.873,885	13	551.574,76 335.883,39	9.808
15	551.577,796 335.896,659	16	551.586,388 335.920,449	25.294
18	551.595,204 335.944,857	19	551.600,173 335.958,811	14.812

Document care conține date cu caracter personal, protejat de prevederile Regulamentului (UE) nr. 679/2016 și Legii 190/2018

Punct început	X / Y	Punct sfârşit	X / Y	Lungime segment
19	551.600,173 335.958,811	20	551.602,846 335.966,315	7.966
22	551.614,554 336.001,606	23	551.616,67 336.007,984	6.72
25	551.630,644 336.048,228	26	551.633,981 336.055,889	8.356
28	551.638,395 336.066,02	29	551.639,357 336.068,23	2.41
31	551.645,006 336.079,058	32	551.647,721 336.084,263	5.871
34	551.653,817 336.095,189	35	551.659,489 336.109,879	15.747
37	551.661,996 336.116,346	38	551.664,519 336.122,797	6.927
40	551.672,637 336.142,584	41	551.678,578 336.156,379	15.02
43	551.685,974 336.170,857	44	551.689,509 336.176,299	6.489
46	551.698,254 336.189,725	47	551.703,422 336.197,661	9.47
49	551.712,304 336.214,307	50	551.715,204 336.222,295	8.498
52	551.721,123 336.237,959	53	551.722,892 336.242,617	4.983
55	551.725,851 336.250,409	56	551.727,653 336.254,08	4.089
58	551.734,605 336.271,732	59	551.736,417 336.276,387	4.995
61	551.739,739 336.288,8	62	551.742,887 336.300,744	12.352
64	551.746,209 336.312,418	65	551.747,272 336.324,487	12.116
67	551.742,789 336.336,586	68	551.745,27 336.344,109	7.922
70	551.635,568 336.373,014	71	551.609,918 336.386,945	29.189
73	551.589,315 336.406,96	74	551.583,552 336.405,828	5.873
76	551.596,341 336.389,142	77	551.607,272 336.383,83	12.153
79	551.672,256 336.359,209	80	551.731,2 336.343,676	60.956
82	551.739,324 336.334,573	83	551.741,701 336.329,828	5.307
85	551.743,226 336.324,135	86	551.742,596 336.316,995	7.168
88	551.739,669 336.303,586	89	551.739,067 336.301,945	1.748
91	551.733,685 336.281,523	92	551.732,616 336.277,648	4.02
94	551.730,169 336.271,419	95	551.727,777 336.265,457	6.424
97	551.724,101 336.255,985	98	551.723,986 336.255,688	0.318
100	551.720,797 336.248,365	101	551.714,881 336.232,789	16.662
103	551.711,89 336.224,89	104	551.710,153 336.220,105	5.091
106	551.706,235 336.209,31	107	551.697,743 336.196,27	15.561
109	551.687,34 336.180,297	110	551.686,156 336.178,48	2.169
112	551.680,215 336.169,33	113	551.679,582 336.168,355	1.162
115	551.673,593 336.154,917	116	551.668,95 336.144,134	11.74

Punct început	X / Y	Punct sfârşit	X / Y	Lungime segment
20	551.602,846 335.966,315	21	551.604,092 335.970,073	3.959
23	551.616,67 336.007,984	24	551.628,524 336.042,123	36.138
26	551.633,981 336.055,889	27	551.635,421 336.059,194	3.605
29	551.639,357 336.068,23	30	551.643,358 336.075,899	8.65
32	551.647,721 336.084,263	33	551.651,062 336.090,25	6.856
35	551.659,489 336.109,879	36	551.661,078 336.113,995	4.412
38	551.664,519 336.122,797	39	551.669,85 336.135,79	14.044
41	551.678,578 336.156,379	42	551.683,104 336.166,434	11.027
44	551.689,509 336.176,299	45	551.693,053 336.181,739	6.493
47	551.703,422 336.197,661	48	551.709,838 336.207,512	11.756
50	551.715,204 336.222,295	51	551.715,834 336.224,032	1.848
53	551.722,892 336.242,617	54	551.725,818 336.250,322	8.242
56	551.727,653 336.254,08	57	551.731,498 336.263,988	10.628
59	551.736,417 336.276,387	60	551.737,547 336.280,482	4.248
62	551.742,887 336.300,744	63	551.743,484 336.302,372	1.734
65	551.747,272 336.324,487	66	551.745,459 336.331,256	7.008
68	551.745,27 336.344,109	69	551.733,162 336.347,295	12.52
71	551.609,918 336.386,945	72	551.601,162 336.391,701	9.964
74	551.583,552 336.405,828	75	551.591,254 336.395,78	12.66
77	551.607,272 336.383,83	78	551.634,082 336.369,269	30.509
80	551.731,2 336.343,676	81	551.736,38 336.338,987	6.987
83	551.741,701 336.329,828	84	551.742,897 336.325,361	4.624
86	551.742,596 336.316,995	87	551.742,255 336.313,123	3.887
89	551.739,067 336.301,945	90	551.734,355 336.284,066	18.489
92	551.732,616 336.277,648	93	551.730,885 336.273,203	4.77
95	551.727,777 336.265,457	96	551.727,166 336.263,881	1.69
98	551.723,986 336.255,688	99	551.722,178 336.252,003	4.105
101	551.714,881 336.232,789	102	551.712,084 336.225,425	7.877
104	551.710,153 336.220,105	105	551.707,239 336.212,075	8.542
107	551.697,743 336.196,27	108	551.692,55 336.188,297	9.515
110	551.686,156 336.178,48	111	551.682,62 336.173,037	6.491
113	551.679,582 336.168,355	114	551.674,917 336.157,991	11.366
116	551.668,95 336.144,134	117	551.667,711 336.141,115	3.263

Punct început	X / Y	Punct sfârşit	X / Y	Lungime segment
21	551.604,092 335.970,073	22	551.614,554 336.001,606	33.223
24	551.628,524 336.042,123	25	551.630,644 336.048,228	6.463
27	551.635,421 336.059,194	28	551.638,395 336.066,02	7.446
30	551.643,358 336.075,899	31	551.645,006 336.079,058	3.563
33	551.651,062 336.090,25	34	551.653,817 336.095,189	5.655
36	551.661,078 336.113,995	37	551.661,996 336.116,346	2.524
39	551.669,85 336.135,79	40	551.672,637 336.142,584	7.343
42	551.683,104 336.166,434	43	551.685,974 336.170,857	5.273
45	551.693,053 336.181,739	46	551.698,254 336.189,725	9.53
48	551.709,838 336.207,512	49	551.712,304 336.214,307	7.229
51	551.715,834 336.224,032	52	551.721,123 336.237,959	14.897
54	551.725,818 336.250,322	55	551.725,851 336.250,409	0.093
57	551.731,498 336.263,988	58	551.734,605 336.271,732	8.344
60	551.737,547 336.280,482	61	551.739,739 336.288,8	8.602
63	551.743,484 336.302,372	64	551.746,209 336.312,418	10.409
66	551.745,459 336.331,256	67	551.742,789 336.336,586	5.961
69	551.733,162 336.347,295	70	551.635,568 336.373,014	100.926
72	551.601,162 336.391,701	73	551.589,315 336.406,96	19.318
75	551.591,254 336.395,78	76	551.596,341 336.389,142	8.363
78	551.634,082 336.369,269	79	551.672,256 336.359,209	39.477
81	551.736,38 336.338,987	82	551.739,324 336.334,573	5.306
84	551.742,897 336.325,361	85	551.743,226 336.324,135	1.269
87	551.742,255 336.313,123	88	551.739,669 336.303,586	9.881
90	551.734,355 336.284,066	91	551.733,685 336.281,523	2.63
93	551.730,885 336.273,203	94	551.730,169 336.271,419	1.922
96	551.727,166 336.263,881	97	551.724,101 336.255,985	8.47
99	551.722,178 336.252,003	100	551.720,797 336.248,365	3.891
102	551.712,084 336.225,425	103	551.711,89 336.224,89	0.569
105	551.707,239 336.212,075	106	551.706,235 336.209,31	2.942
108	551.692,55 336.188,297	109	551.687,34 336.180,297	9.547
111	551.682,62 336.173,037	112	551.680,215 336.169,33	4.419
114	551.674,917 336.157,991	115	551.673,593 336.154,917	3.347
117	551.667,711 336.141,115	118	551.664,99 336.134,482	7.169

Neautentificat pe site-ul OCPI

Punct început	X / Y	Punct sfârşit	X / Y	Lungime segment
118	551.664,99 336.134,482	119	551.660,806 336.124,285	11.022
121	551.658,27 336.117,803	122	551.657,349 336.115,443	2.533
124	551.654,636 336.108,415	125	551.650,187 336.096,892	12.352
127	551.644,201 336.086,163	128	551.640,884 336.079,806	7.17
130	551.635,746 336.069,956	131	551.634,274 336.066,576	3.687
133	551.629,891 336.056,516	134	551.626,916 336.049,685	7.451
136	551.612,882 336.009,269	137	551.611,843 336.006,138	3.299
139	551.600,713 335.972,589	140	551.599,063 335.967,616	5.24
142	551.591,439 335.946,207	143	551.589,768 335.941,581	4.919
145	551.582,162 335.920,522	146	551.573,948 335.897,781	24.179
148	551.572,726 335.892,342	149	551.571,729 335.888,034	4.422
151	551.568,986 335.876,92	152	551.568,586 335.875,353	1.617
154	551.549,371 335.840,089	155	551.543,165 335.828,699	12.971
157	551.539,139 335.820,942	158	551.532,97 335.807,783	14.533
160	551.527,125 335.794,34	161	551.523,967 335.788,285	6.829
163	551.518,22 335.780,985	164	551.512,596 335.777,321	6.712

Punct început	X / Y	Punct sfârşit	X / Y	Lungime segment
119	551.660,806 336.124,285	120	551.659,724 336.121,518	2.971
122	551.657,349 336.115,443	123	551.657,187 336.115,024	0.449
125	551.650,187 336.096,892	126	551.647,899 336.092,791	4.696
128	551.640,884 336.079,806	129	551.639,242 336.076,657	3.551
131	551.634,274 336.066,576	132	551.631,321 336.059,798	7.393
134	551.626,916 336.049,685	135	551.624,437 336.042,548	7.555
137	551.611,843 336.006,138	138	551.610,757 336.002,865	3.448
140	551.599,063 335.967,616	141	551.597,314 335.962,706	5.212
143	551.589,768 335.941,581	144	551.583,596 335.924,493	18.168
146	551.573,948 335.897,781	147	551.573,304 335.894,836	3.015
149	551.571,729 335.888,034	150	551.570,873 335.884,335	3.797
152	551.568,586 335.875,353	153	551.563,452 335.865,931	10.73
155	551.543,165 335.828,699	156	551.539,645 335.822,02	7.55
158	551.532,97 335.807,783	159	551.532,254 335.806,138	1.794
161	551.523,967 335.788,285	162	551.522,866 335.786,175	2.38
164	551.512,596 335.777,321	1	551.505,261 335.774,695	7.791

Punct început	X / Y	Punct sfârşit	X / Y	Lungime segment
120	551.659,724 336.121,518	121	551.658,27 336.117,803	3.989
123	551.657,187 336.115,024	124	551.654,636 336.108,415	7.084
126	551.647,899 336.092,791	127	551.644,201 336.086,163	7.59
129	551.639,242 336.076,657	130	551.635,746 336.069,956	7.558
132	551.631,321 336.059,798	133	551.629,891 336.056,516	3.58
135	551.624,437 336.042,548	136	551.612,882 336.009,269	35.228
138	551.610,757 336.002,865	139	551.600,713 335.972,589	31.899
141	551.597,314 335.962,706	142	551.591,439 335.946,207	17.514
144	551.583,596 335.924,493	145	551.582,162 335.920,522	4.222
147	551.573,304 335.894,836	148	551.572,726 335.892,342	2.56
150	551.570,873 335.884,335	151	551.568,986 335.876,92	7.651
153	551.563,452 335.865,931	154	551.549,371 335.840,089	29.429
156	551.539,645 335.822,02	157	551.539,139 335.820,942	1.191
159	551.532,254 335.806,138	160	551.527,125 335.794,34	12.865
162	551.522,866 335.786,175	163	551.518,22 335.780,985	6.966

**** Lungimile segmentelor sunt determinate în planul de proiecţie Stereo 70 şi sunt rotunjite la 1 milimetru.**
***** Distanţa dintre puncte este formată din segmente cumulate ce sunt mai mici decât valoarea 1 milimetru.**

Neutilizabil în specimen civil

DATE DESPRE IMOBILUL NR. 873

Oficiul de Cadastru şi Publicitate Imobiliară GIURGIU
Biroul de Cadastru şi Publicitate Imobiliară Giurgiu

A. Partea I. Descrierea imobilului

TEREN Extravilan

Adresa: Jud. Giurgiu

Nr. Crt	Nr cadastral Nr. topografic	Suprafaţa* (mp)	Observaţii / Referinţe
A1		2.500	Sector cadastral:39 Teren neimprejmuit;

B. Partea II. Proprietari şi acte

Inscrieri privitoare la dreptul de proprietate şi alte drepturi reale		Referinţe
/		
Act Administrativ nr. 72970, din 19/04/2001 emis de CJSDPAT GIURGIU;		
B1	Intabulare, drept de PROPRIETATE, dobandit prin Reconstituire, cota actuala 1/1, cota initiala 1/1	A1
	1) **CONSTANTIN ANICA**	

C. Partea III. SARCINI .

Inscrieri privind dezmembramintele dreptului de proprietate, drepturi reale de garanţie şi sarcini	Referinţe
NU SUNT	

Neutilizabil în circuitul civil

Anexa Nr. 1 La Partea I

Teren

Nr cadastral	Suprafaţa (mp)*	Observaţii / Referinţe
	2.500	

* Suprafaţa este determinată in planul de proiecţie Stereo 70.

DETALII LINIARE IMOBIL

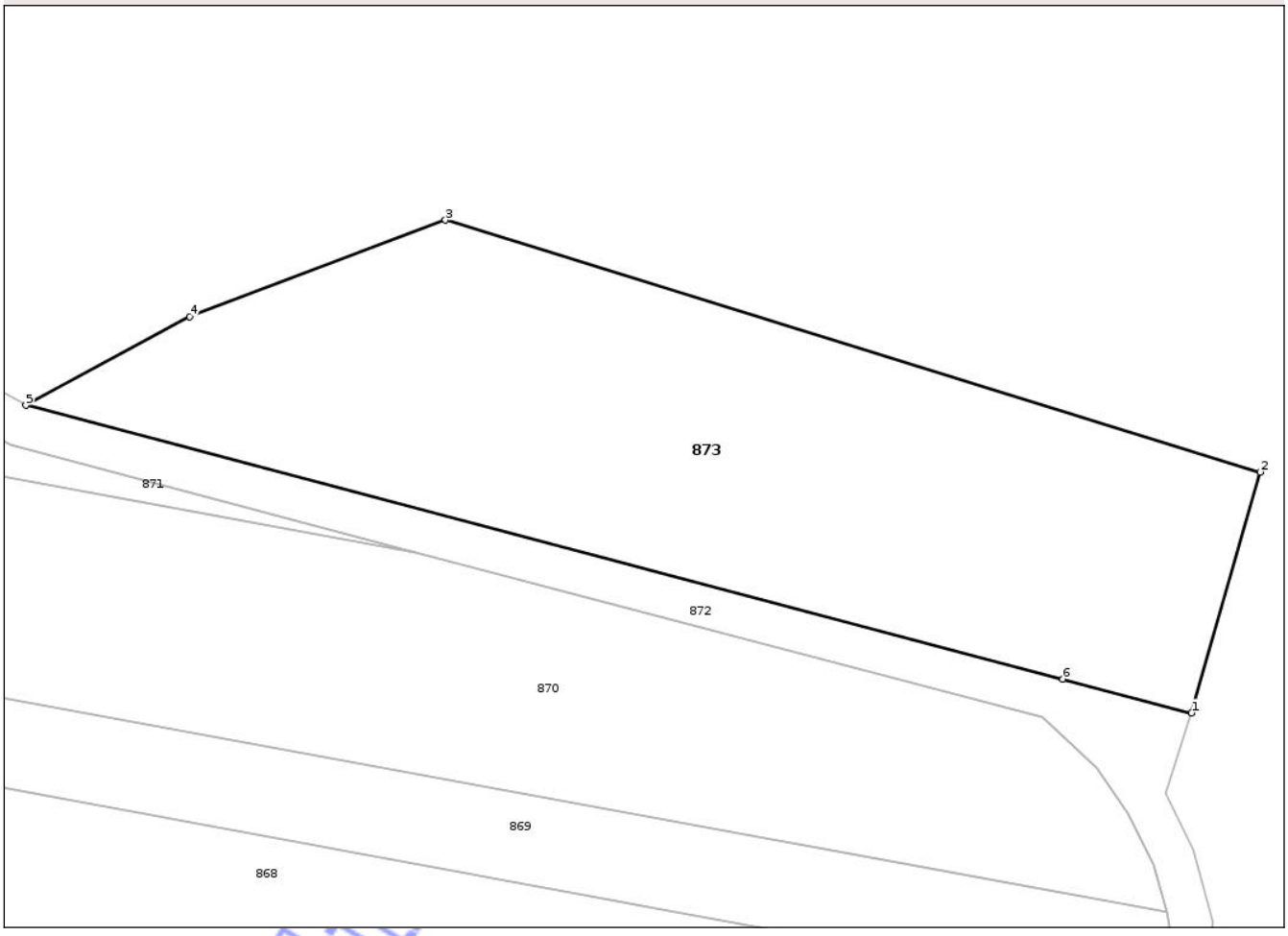

Date referitoare la teren

Crt	Categorie folosință	Intra vilan	Suprafaţa (mp)	Tarla	Parcelă	Nr. topo	Observaţii / Referinţe
1	arabil	NU	2.500	16	68	-	

Lungime Segmente
1) Valorile lungimilor segmentelor sunt obţinute din proiecţie în plan.

Punct început	X / Y	Punct sfârşit	X / Y	Lungime segment (** (m)
1	551.745,27 336.344,109	2	551.751,731 336.366,738	23.533
2	551.751,731 336.366,738	3	551.675,048 336.390,418	80.256
3	551.675,048 336.390,418	4	551.650,988 336.381,339	25.716
4	551.650,988 336.381,339	5	551.635,568 336.373,014	17.524
5	551.635,568 336.373,014	6	551.733,162 336.347,295	100.926

Document care conține date cu caracter personal, protejat de prevederile Regulamentului (UE) nr. 679/2016 și Legii 190/2018

Punct început	X / Y	Punct sfârşit	X / Y	Lungime segment (** (m)
6	551.733,162 336.347,295	1	551.745,27 336.344,109	12.52

** Lungimile segmentelor sunt determinate în planul de proiecţie Stereo 70 şi sunt rotunjite la 1 milimetru.
*** Distanţa dintre puncte este formată din segmente cumulate ce sunt mai mici decât valoarea 1 milimetru.

Neutilizabil în circuitul civil

DATE DESPRE IMOBILUL NR. 804

Oficiul de Cadastru şi Publicitate Imobiliară GIURGIU
Biroul de Cadastru şi Publicitate Imobiliară Giurgiu

A. Partea I. Descrierea imobilului

TEREN Extravilan

Adresa: Jud. Giurgiu

Nr. Crt	Nr cadastral Nr. topografic	Suprafaţa* (mp)	Observaţii / Referinţe
A1		6.000	Sector cadastral:37 Teren neimprejmuit;

B. Partea II. Proprietari şi acte

Inscrieri privitoare la dreptul de proprietate şi alte drepturi reale		Referinţe
/		
Act Administrativ nr. 9771, din 07/12/1993 emis de CJSDPAT GIURGIU;		
B1	Intabulare, drept de PROPRIETATE, dobandit prin Reconstituire, cota actuala 1/1, cota initiala 1/1	A1
	1) **PETRICA STAN**	

C. Partea III. SARCINI .

Inscrieri privind dezmembramintele dreptului de proprietate, drepturi reale de garanţie şi sarcini	Referinţe
NU SUNT	

Neutilizabil în circuitul civil

Anexa Nr. 1 La Partea I

Teren

Nr cadastral	Suprafaţa (mp)*	Observaţii / Referinţe
	6.000	

* Suprafaţa este determinată in planul de proiecţie Stereo 70.

DETALII LINIARE IMOBIL

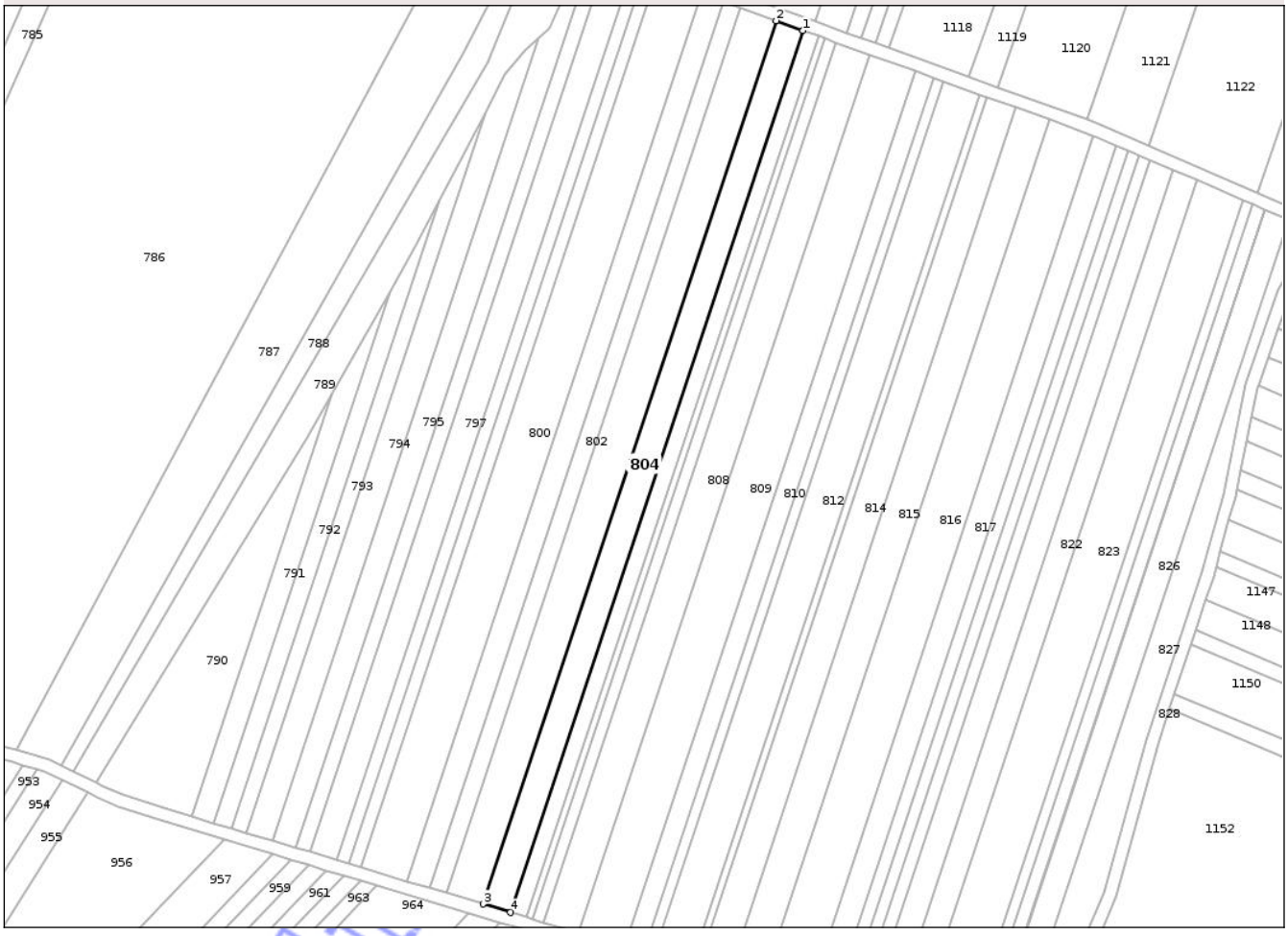

Date referitoare la teren

Crt	Categorie folosință	Intra vilan	Suprafaţa (mp)	Tarla	Parcelă	Nr. topo	Observaţii / Referinţe
1	arabil	NU	6.000	14	62	-	T14 P62 (DIN TP T18 P71)

Lungime Segmente

1) Valorile lungimilor segmentelor sunt obţinute din proiecţie în plan.

Punct început	X / Y	Punct sfârşit	X / Y	Lungime segment (** (m)
1	553.605,489 336.122,745	2	553.592,655 336.127,384	13.647
2	553.592,655 336.127,384	3	553.453,921 335.709,604	440.213
3	553.453,921 335.709,604	4	553.466,993 335.705,682	13.648
4	553.466,993 335.705,682	1	553.605,489 336.122,745	439.457

**** Lungimile segmentelor sunt determinate în planul de proiecţie Stereo 70 şi sunt rotunjite la 1 milimetru.**

Document care conține date cu caracter personal, protejat de prevederile Regulamentului (UE) nr. 679/2016 și Legii 190/2018

***** Distanţa dintre puncte este formată din segmente cumulate ce sunt mai mici decât valoarea 1 milimetru.**

Neutilizabil în circuitul civil

DATE DESPRE IMOBILUL NR. 805

Oficiul de Cadastru şi Publicitate Imobiliară GIURGIU
Biroul de Cadastru şi Publicitate Imobiliară Giurgiu

A. Partea I. Descrierea imobilului

TEREN Extravilan

Adresa: Jud. Giurgiu

Nr. Crt	Nr cadastral Nr. topografic	Suprafaţa* (mp)	Observaţii / Referinţe
A1		3.500	Sector cadastral:37 Teren neimprejmuit;

B. Partea II. Proprietari şi acte

Inscrieri privitoare la dreptul de proprietate şi alte drepturi reale		Referinţe
/		
Act Administrativ nr. 4328, din 02/11/2015 emis de CJSDPAT GIURGIU;		
B1	Intabulare, drept de PROPRIETATE, dobandit prin Reconstituire, cota actuala 1/1, cota initiala 1/1	A1
	1) **RADU LAZAR** 2) **POPA CHIRICA** 3) **FLOREA CATRINA**	

C. Partea III. SARCINI .

Inscrieri privind dezmembramintele dreptului de proprietate, drepturi reale de garanţie şi sarcini	Referinţe
NU SUNT	

Neutilizabil în circuitul civil

Anexa Nr. 1 La Partea I

Teren

Nr cadastral	Suprafaţa (mp)*	Observaţii / Referinţe
	3.500	

* Suprafaţa este determinată in planul de proiecţie Stereo 70.

DETALII LINIARE IMOBIL

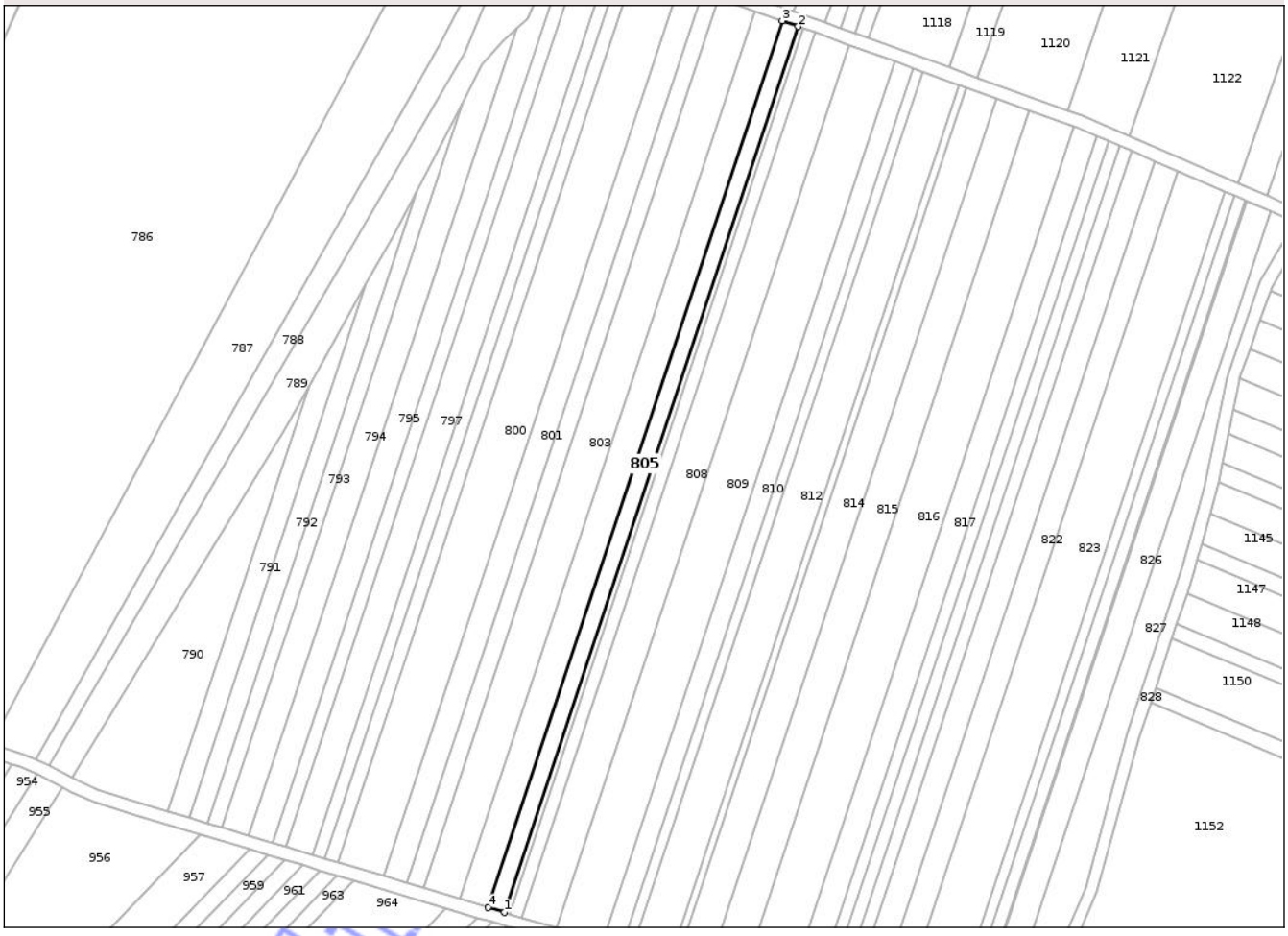

Date referitoare la teren

Crt	Categorie folosință	Intra vilan	Suprafaţa (mp)	Tarla	Parcelă	Nr. topo	Observaţii / Referinţe
1	arabil	NU	3.500	14	62	-	T14 P62 (DIN TP T55 P241)

Lungime Segmente
1) Valorile lungimilor segmentelor sunt obţinute din proiecţie în plan.

Punct început	X / Y	Punct sfârşit	X / Y	Lungime segment (** (m)
1	553.474,628 335.703,391	2	553.612,985 336.120,035	439.016
2	553.612,985 336.120,035	3	553.605,489 336.122,745	7.971
3	553.605,489 336.122,745	4	553.466,993 335.705,682	439.457
4	553.466,993 335.705,682	1	553.474,628 335.703,391	7.971

**** Lungimile segmentelor sunt determinate în planul de proiecţie Stereo 70 şi sunt rotunjite la 1 milimetru.**

Document care conține date cu caracter personal, protejat de prevederile Regulamentului (UE) nr. 679/2016 și Legii 190/2018

***** Distanţa dintre puncte este formată din segmente cumulate ce sunt mai mici decât valoarea 1 milimetru.**

Neutilizabil în circuitul civil

DATE DESPRE IMOBILUL NR. 807

Oficiul de Cadastru şi Publicitate Imobiliară GIURGIU
Biroul de Cadastru şi Publicitate Imobiliară Giurgiu

A. Partea I. Descrierea imobilului

TEREN Extravilan

Adresa: Jud. Giurgiu

Nr. Crt	Nr cadastral Nr. topografic	Suprafaţa* (mp)	Observaţii / Referinţe
A1	30189	2.500	Sector cadastral:37 Teren neimprejmuit;

B. Partea II. Proprietari şi acte

Inscrieri privitoare la dreptul de proprietate şi alte drepturi reale		Referinţe
4775 / 30/01/2019		
Act Notarial nr. 139, din 22/01/2019 emis de NP Tudor Maria Amalia;		
B9	Intabulare, drept de PROPRIETATEcu titlu drept cumparare, dobandit prin Conventie, cota actuala 1/1, cota initiala 1/1	A1
	1) **CZM VASTLAND SRL**, CIF:39731340	

C. Partea III. SARCINI .

Inscrieri privind dezmembramintele dreptului de proprietate, drepturi reale de garanţie şi sarcini	Referinţe
NU SUNT	

Neutilizabil în circuitul civil

Anexa Nr. 1 La Partea I

Teren

Nr cadastral	Suprafaţa (mp)*	Observaţii / Referinţe
30189	2.500	

* Suprafaţa este determinată in planul de proiecţie Stereo 70.

DETALII LINIARE IMOBIL

Date referitoare la teren

Crt	Categorie folosință	Intra vilan	Suprafaţa (mp)	Tarla	Parcelă	Nr. topo	Observaţii / Referinţe
1	arabil	NU	2.500	14	62	-	T14 P62 (DIN TP T15 P65)

Lungime Segmente
1) Valorile lungimilor segmentelor sunt obţinute din proiecţie în plan.

Punct început	X / Y	Punct sfârşit	X / Y	Lungime segment (** (m)
1	553.482,708 335.700,966	2	553.620,918 336.117,168	438.55
2	553.620,918 336.117,168	3	553.615,557 336.119,106	5.701
3	553.615,557 336.119,106	4	553.477,248 335.702,605	438.865
4	553.477,248 335.702,605	1	553.482,708 335.700,966	5.701

**** Lungimile segmentelor sunt determinate în planul de proiecţie Stereo 70 şi sunt rotunjite la 1 milimetru.**

Document care conține date cu caracter personal, protejat de prevederile Regulamentului (UE) nr. 679/2016 și Legii 190/2018

***** Distanţa dintre puncte este formată din segmente cumulate ce sunt mai mici decât valoarea 1 milimetru.**

Neutilizabil în circuitul civil

DATE DESPRE IMOBILUL NR. 806

Oficiul de Cadastru şi Publicitate Imobiliară GIURGIU
Biroul de Cadastru şi Publicitate Imobiliară Giurgiu

A. Partea I. Descrierea imobilului

TEREN Extravilan

Adresa: Jud. Giurgiu

Nr. Crt	Nr cadastral Nr. topografic	Suprafaţa* (mp)	Observaţii / Referinţe
A1	30213	1.200	Sector cadastral:37 Teren neimprejmuit;

B. Partea II. Proprietari şi acte

Inscrieri privitoare la dreptul de proprietate şi alte drepturi reale		Referinţe
4779 / 30/01/2019		
Act Notarial nr. 139, din 22/01/2019 emis de Tudor Maria Amalia;		
B9	Intabulare, drept de PROPRIETATE.cumparare, dobandit prin Conventie, cota actuala 1/1, cota initiala 1/1	A1
	1) **CZM VASTLAND SRL**, CIF:39731340	

C. Partea III. SARCINI .

Inscrieri privind dezmembramintele dreptului de proprietate, drepturi reale de garanţie şi sarcini	Referinţe
NU SUNT	

Neutilizabil în circuitul civil

Anexa Nr. 1 La Partea I

Teren

Nr cadastral	Suprafaţa (mp)*	Observaţii / Referinţe
30213	1.200	

* Suprafaţa este determinată in planul de proiecţie Stereo 70.

DETALII LINIARE IMOBIL

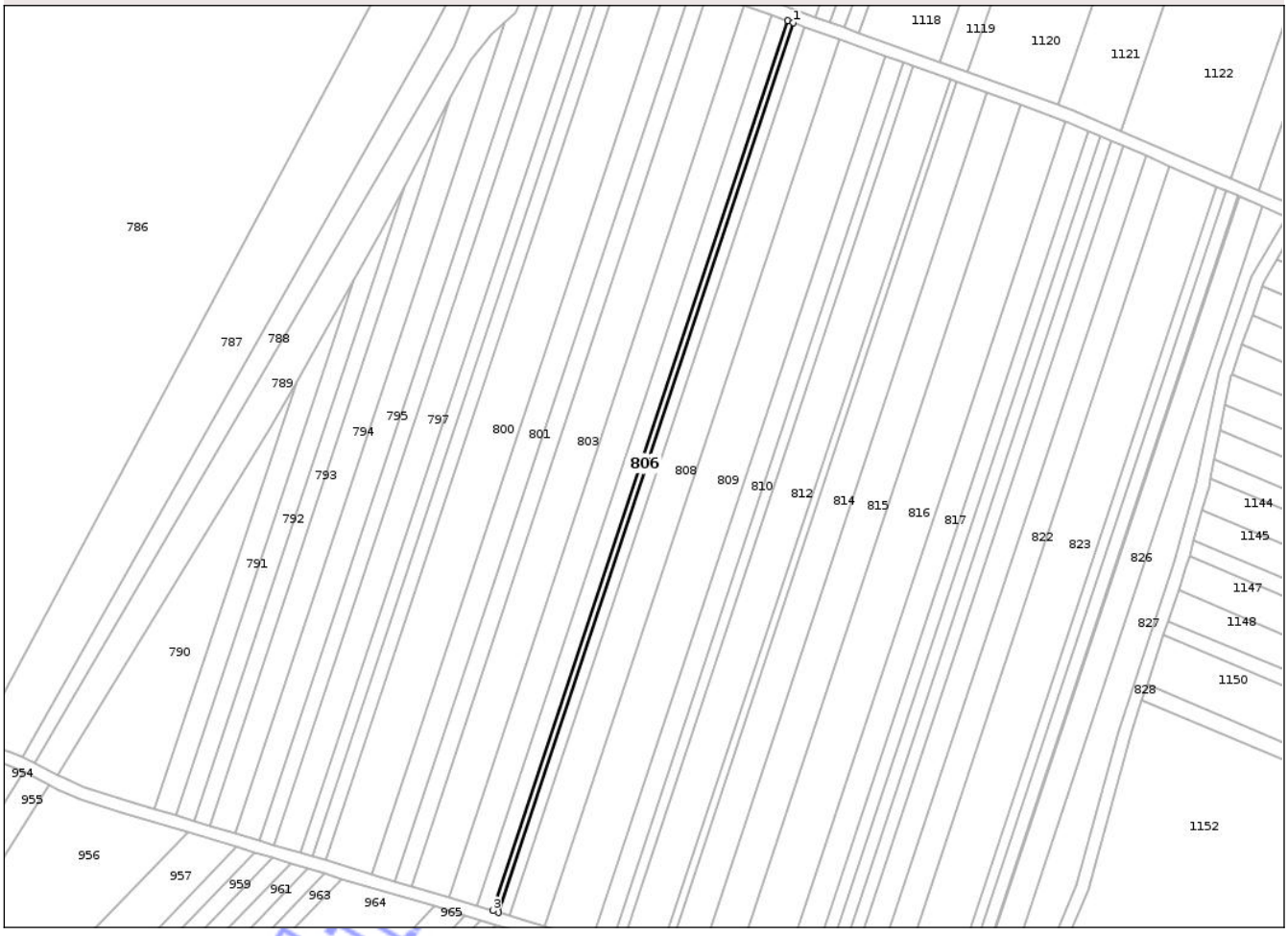

Date referitoare la teren

Crt	Categorie folosință	Intra vilan	Suprafaţa (mp)	Tarla	Parcelă	Nr. topo	Observaţii / Referinţe
1	arabil	NU	1.200	14	62	-	T14 P62 (DIN TP T21 P79)

Lungime Segmente
1) Valorile lungimilor segmentelor sunt obţinute din proiecţie în plan.

Punct început	X / Y	Punct sfârşit	X / Y	Lungime segment (** (m)
1	553.615,557 336.119,106	2	553.612,985 336.120,035	2.735
2	553.612,985 336.120,035	3	553.474,628 335.703,391	439.016
3	553.474,628 335.703,391	4	553.477,248 335.702,605	2.735
4	553.477,248 335.702,605	1	553.615,557 336.119,106	438.865

**** Lungimile segmentelor sunt determinate în planul de proiecţie Stereo 70 şi sunt rotunjite la 1 milimetru.**

Document care conține date cu caracter personal, protejat de prevederile Regulamentului (UE) nr. 679/2016 și Legii 190/2018

***** Distanţa dintre puncte este formată din segmente cumulate ce sunt mai mici decât valoarea 1 milimetru.**

Neutilizabil în circuitul civil

DATE DESPRE IMOBILUL NR. 808

Oficiul de Cadastru şi Publicitate Imobiliară GIURGIU
Biroul de Cadastru şi Publicitate Imobiliară Giurgiu

A. Partea I. Descrierea imobilului

TEREN Extravilan

Adresa: Jud. Giurgiu

Nr. Crt	Nr cadastral Nr. topografic	Suprafaţa* (mp)	Observaţii / Referinţe
A1	31186	7.500	Sector cadastral:37 Teren neimprejmuit;

B. Partea II. Proprietari şi acte

Inscrieri privitoare la dreptul de proprietate şi alte drepturi reale		Referinţe
203 / 04/01/2019		
Act Notarial nr. 3497, din 21/12/2018 emis de Tudor Maria Amalia;		
B2	Intabulare, drept de PROPRIETATEcumparare, dobandit prin Conventie, cota actuala 1/1, cota initiala 1/1	A1
	1) **CZM VASTLAND SRL**, CIF:39731340	

C. Partea III. SARCINI .

Inscrieri privind dezmembramintele dreptului de proprietate, drepturi reale de garanţie şi sarcini	Referinţe
NU SUNT	

Neutilizabil în circuitul civil

Anexa Nr. 1 La Partea I

Teren

Nr cadastral	Suprafaţa (mp)*	Observaţii / Referinţe
31186	7.500	

* Suprafaţa este determinată in planul de proiecţie Stereo 70.

DETALII LINIARE IMOBIL

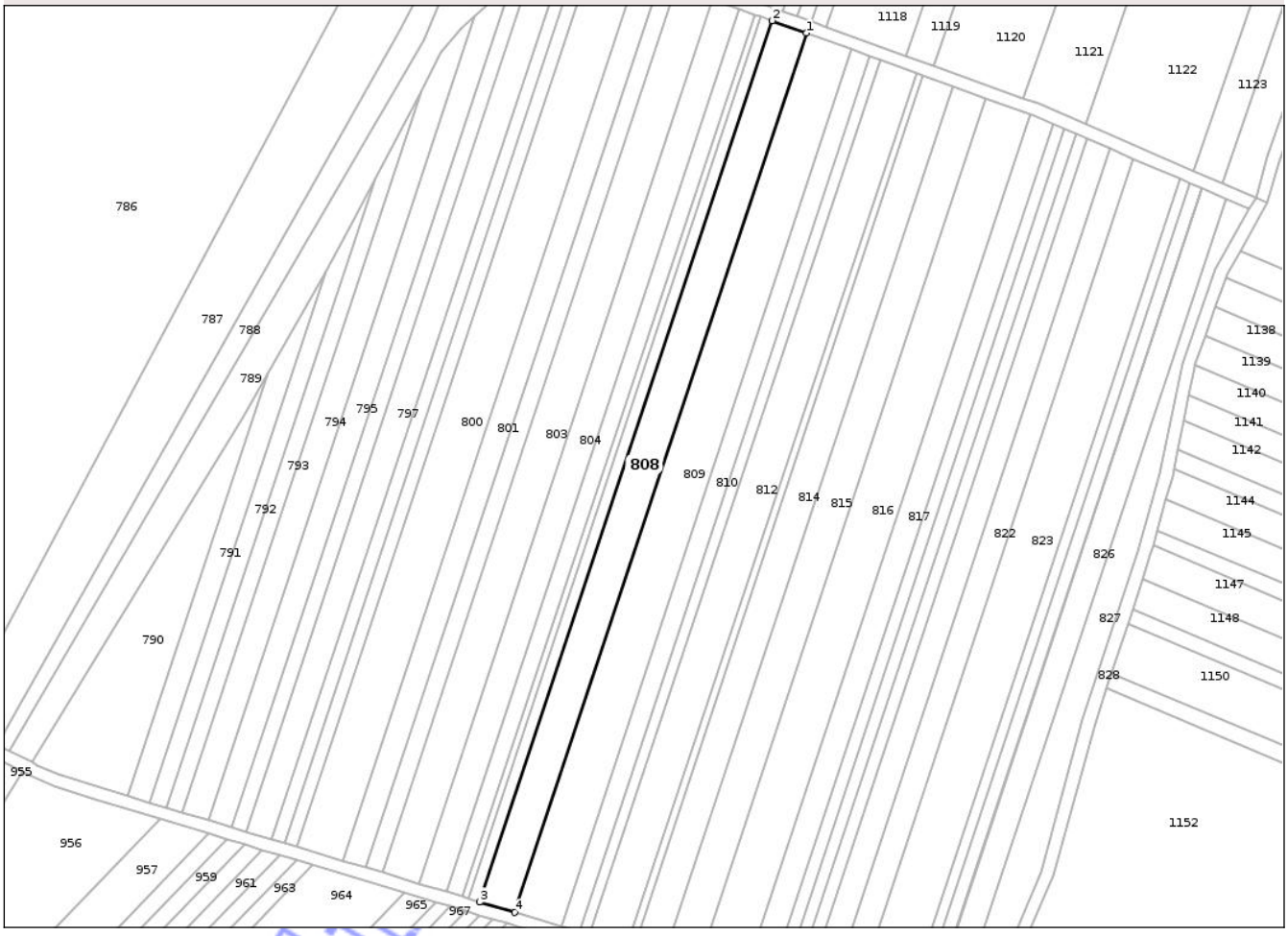

Date referitoare la teren

Crt	Categorie folosință	Intra vilan	Suprafaţa (mp)	Tarla	Parcelă	Nr. topo	Observaţii / Referinţe
1	arabil	NU	7.500	14	62	-	

Lungime Segmente
1) Valorile lungimilor segmentelor sunt obţinute din proiecţie în plan.

Punct început	X / Y	Punct sfârşit	X / Y	Lungime segment (** (m)
1	553.637,025 336.111,346	2	553.620,918 336.117,168	17.127
2	553.620,918 336.117,168	3	553.482,708 335.700,966	438.55
3	553.482,708 335.700,966	4	553.499,113 335.696,044	17.127
4	553.499,113 335.696,044	1	553.637,025 336.111,346	437.602

**** Lungimile segmentelor sunt determinate în planul de proiecţie Stereo 70 şi sunt rotunjite la 1 milimetru.**

Document care conține date cu caracter personal, protejat de prevederile Regulamentului (UE) nr. 679/2016 și Legii 190/2018

***** Distanţa dintre puncte este formată din segmente cumulate ce sunt mai mici decât valoarea 1 milimetru.**

Neutilizabil în circuitul civil

DATE DESPRE IMOBILUL NR. 809

Oficiul de Cadastru şi Publicitate Imobiliară GIURGIU
Biroul de Cadastru şi Publicitate Imobiliară Giurgiu

A. Partea I. Descrierea imobilului

TEREN Extravilan

Adresa: Jud. Giurgiu

Nr. Crt	Nr cadastral Nr. topografic	Suprafaţa* (mp)	Observaţii / Referinţe
A1		10.000	Sector cadastral:37 Teren neimprejmuit;

B. Partea II. Proprietari şi acte

Inscrieri privitoare la dreptul de proprietate şi alte drepturi reale		Referinţe
/		
Act Administrativ nr. 51355, din 03/04/1995 emis de CJSDPAT GIURGIU;		
B1	Intabulare, drept de PROPRIETATE, dobandit prin Reconstituire, cota actuala 1/1, cota initiala 1/1	A1
	1) **ARDELEANU CONSTANTIN** 2) **ARDELEANU ION** 3) **STAN GHEORGHITA**	

C. Partea III. SARCINI .

Inscrieri privind dezmembramintele dreptului de proprietate, drepturi reale de garanţie şi sarcini	Referinţe
NU SUNT	

Neutilizabil în circuitul civil

Anexa Nr. 1 La Partea I

Teren

Nr cadastral	Suprafaţa (mp)*	Observaţii / Referinţe
	10.000	

* Suprafaţa este determinată in planul de proiecţie Stereo 70.

DETALII LINIARE IMOBIL

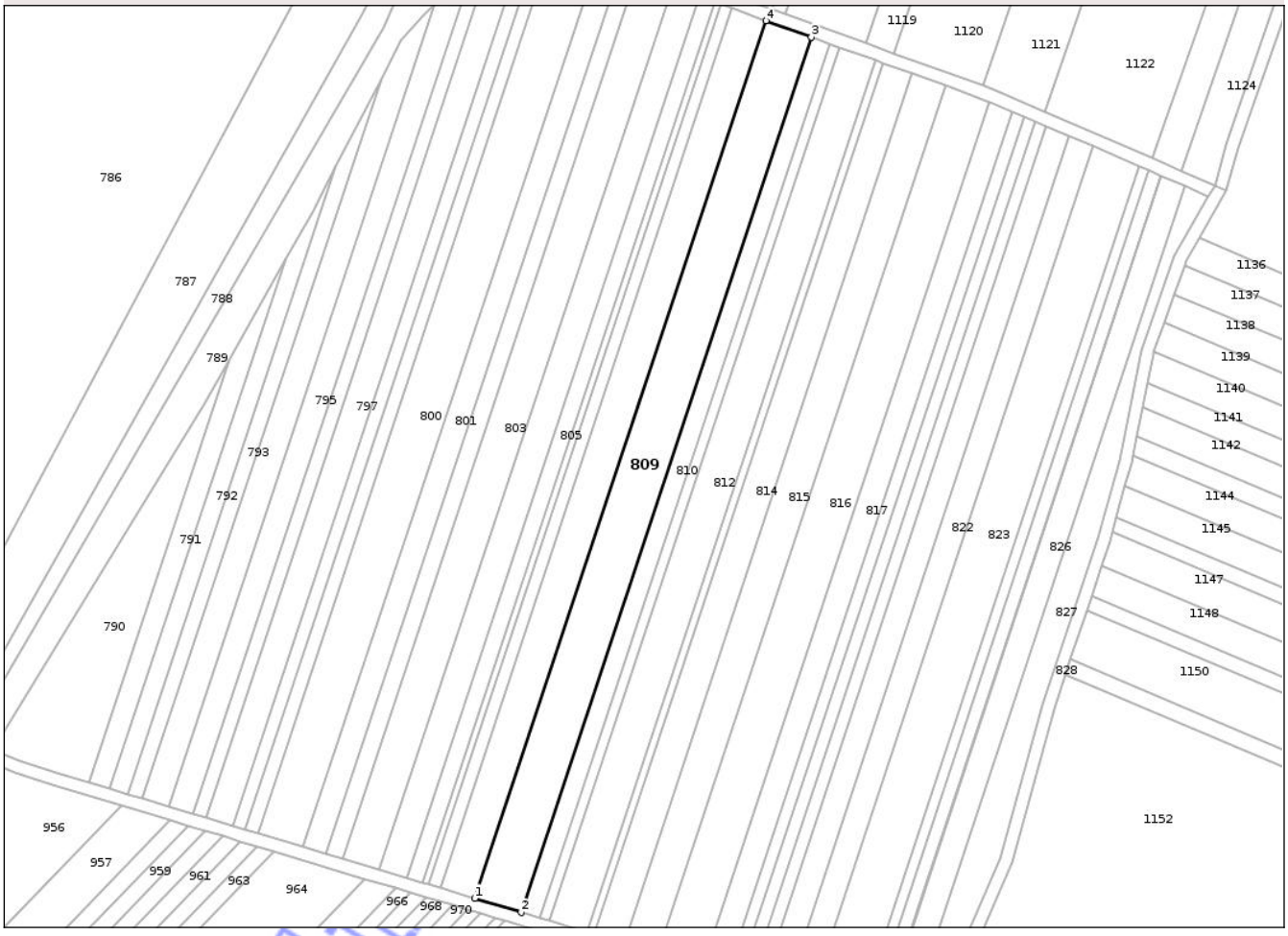

Date referitoare la teren

Crt	Categorie folosință	Intra vilan	Suprafaţa (mp)	Tarla	Parcelă	Nr. topo	Observaţii / Referinţe
1	arabil	NU	10.000	14	62	-	

Lungime Segmente
1) Valorile lungimilor segmentelor sunt obţinute din proiecţie în plan.

Punct început	X / Y	Punct sfârşit	X / Y	Lungime segment (** (m)
1	553.499,113 335.696,044	2	553.521,042 335.689,464	22.895
2	553.521,042 335.689,464	3	553.658,554 336.103,564	436.335
3	553.658,554 336.103,564	4	553.637,025 336.111,346	22.892
4	553.637,025 336.111,346	1	553.499,113 335.696,044	437.602

**** Lungimile segmentelor sunt determinate în planul de proiecţie Stereo 70 şi sunt rotunjite la 1 milimetru.**

Document care conține date cu caracter personal, protejat de prevederile Regulamentului (UE) nr. 679/2016 și Legii 190/2018

***** Distanţa dintre puncte este formată din segmente cumulate ce sunt mai mici decât valoarea 1 milimetru.**

Neutilizabil în circuitul civil

DATE DESPRE IMOBILUL NR. 810

Oficiul de Cadastru şi Publicitate Imobiliară GIURGIU
Biroul de Cadastru şi Publicitate Imobiliară Giurgiu

A. Partea I. Descrierea imobilului

TEREN Extravilan

Adresa: Jud. Giurgiu

Nr. Crt	Nr cadastral Nr. topografic	Suprafaţa* (mp)	Observaţii / Referinţe
A1		4.000	Sector cadastral:37 Teren neimprejmuit;

B. Partea II. Proprietari şi acte

Inscrieri privitoare la dreptul de proprietate şi alte drepturi reale		Referinţe
/		
Act Normativ nr. 7, din 13/03/1996 emis de PARLAMENTUL ROMÂNIEI;		
B1	Inscrierea posesiei, drept de PROPRIETATE, dobandit prin Lege, cota actuala 1/1, cota initiala 1/1	A1
	1) **NEIDENTIFICAT NEIDENTIFICAT**, comunitate legala	
B2	Se noteaza mentiuninea proprietar neidentificat	A1

C. Partea III. SARCINI .

Inscrieri privind dezmembramintele dreptului de proprietate, drepturi reale de garanţie şi sarcini	Referinţe
NU SUNT	

Neutilizabil în circuitul civil

Anexa Nr. 1 La Partea I

Teren

Nr cadastral	Suprafaţa (mp)*	Observaţii / Referinţe
	4.000	

* Suprafaţa este determinată in planul de proiecţie Stereo 70.

DETALII LINIARE IMOBIL

Date referitoare la teren

Crt	Categorie folosință	Intra vilan	Suprafaţa (mp)	Tarla	Parcelă	Nr. topo	Observaţii / Referinţe
1	arabil	NU	4.000	14	62	-	

Lungime Segmente
1) Valorile lungimilor segmentelor sunt obţinute din proiecţie în plan.

Punct început	X / Y	Punct sfârşit	X / Y	Lungime segment (** (m)
1	553.667,183 336.100,445	2	553.658,554 336.103,564	9.175
2	553.658,554 336.103,564	3	553.521,042 335.689,464	436.335
3	553.521,042 335.689,464	4	553.529,832 335.686,827	9.177
4	553.529,832 335.686,827	1	553.667,183 336.100,445	435.827

**** Lungimile segmentelor sunt determinate în planul de proiecţie Stereo 70 şi sunt rotunjite la 1 milimetru.**

Document care conține date cu caracter personal, protejat de prevederile Regulamentului (UE) nr. 679/2016 și Legii 190/2018

***** Distanţa dintre puncte este formată din segmente cumulate ce sunt mai mici decât valoarea 1 milimetru.**

Neutilizabil în circuitul civil

DATE DESPRE IMOBILUL NR. 811

Oficiul de Cadastru şi Publicitate Imobiliară GIURGIU
Biroul de Cadastru şi Publicitate Imobiliară Giurgiu

A. Partea I. Descrierea imobilului

TEREN Extravilan

Adresa: Jud. Giurgiu

Nr. Crt	Nr cadastral Nr. topografic	Suprafaţa* (mp)	Observaţii / Referinţe
A1		2.200	Sector cadastral:37 Teren neimprejmuit;

B. Partea II. Proprietari şi acte

Inscrieri privitoare la dreptul de proprietate şi alte drepturi reale		Referinţe
/		
Act Administrativ nr. 98198, din 18/04/2003 emis de CJSDPAT GIURGIU;		
B1	Intabulare, drept de PROPRIETATE, dobandit prin Reconstituire, cota actuala 1/1, cota initiala 1/1	A1
	1) **DAMIAN DUMITRU** 2) **PARASCHIV NICULINA** 3) **SERBAN ION** 4) **SERBAN MARIN**	

C. Partea III. SARCINI .

Inscrieri privind dezmembramintele dreptului de proprietate, drepturi reale de garanţie şi sarcini	Referinţe
NU SUNT	

Neutilizabil în circuitul civil

Anexa Nr. 1 La Partea I

Teren

Nr cadastral	Suprafaţa (mp)*	Observaţii / Referinţe
	2.200	

* Suprafaţa este determinată in planul de proiecţie Stereo 70.

DETALII LINIARE IMOBIL

Date referitoare la teren

Crt	Categorie folosinţă	Intra vilan	Suprafaţa (mp)	Tarla	Parcelă	Nr. topo	Observaţii / Referinţe
1	arabil	NU	2.200	14	62	-	

Lungime Segmente

1) Valorile lungimilor segmentelor sunt obţinute din proiecţie în plan.

Punct început	X / Y	Punct sfârşit	X / Y	Lungime segment (** (m)
1	553.667,183 336.100,445	2	553.529,832 335.686,827	435.827
2	553.529,832 335.686,827	3	553.534,67 335.685,375	5.051
3	553.534,67 335.685,375	4	553.671,934 336.098,728	435.548
4	553.671,934 336.098,728	1	553.667,183 336.100,445	5.052

**** Lungimile segmentelor sunt determinate în planul de proiecţie Stereo 70 şi sunt rotunjite la 1 milimetru.**

Document care conține date cu caracter personal, protejat de prevederile Regulamentului (UE) nr. 679/2016 și Legii 190/2018

***** Distanţa dintre puncte este formată din segmente cumulate ce sunt mai mici decât valoarea 1 milimetru.**

Neutilizabil în circuitul civil

DATE DESPRE IMOBILUL NR. 812

Oficiul de Cadastru şi Publicitate Imobiliară GIURGIU
Biroul de Cadastru şi Publicitate Imobiliară Giurgiu

A. Partea I. Descrierea imobilului

TEREN Extravilan

Adresa: Jud. Giurgiu

Nr. Crt	Nr cadastral Nr. topografic	Suprafaţa* (mp)	Observaţii / Referinţe
A1		7.900	Sector cadastral:37 Teren neimprejmuit;

B. Partea II. Proprietari şi acte

Inscrieri privitoare la dreptul de proprietate şi alte drepturi reale		Referinţe
/		
Act Administrativ nr. 98439, din 30/11/2002 emis de CJSDPAT GIURGIU;		
B1	Intabulare, drept de PROPRIETATE, dobandit prin Reconstituire, cota actuala 1/1, cota initiala 1/1	A1
	1) **GAVRILESCU V GHEORGHE**	

C. Partea III. SARCINI .

Inscrieri privind dezmembramintele dreptului de proprietate, drepturi reale de garanţie şi sarcini	Referinţe
NU SUNT	

Neutilizabil în circuitul civil

Anexa Nr. 1 La Partea I

Teren

Nr cadastral	Suprafaţa (mp)*	Observaţii / Referinţe
	7.900	

* Suprafaţa este determinată in planul de proiecţie Stereo 70.

DETALII LINIARE IMOBIL

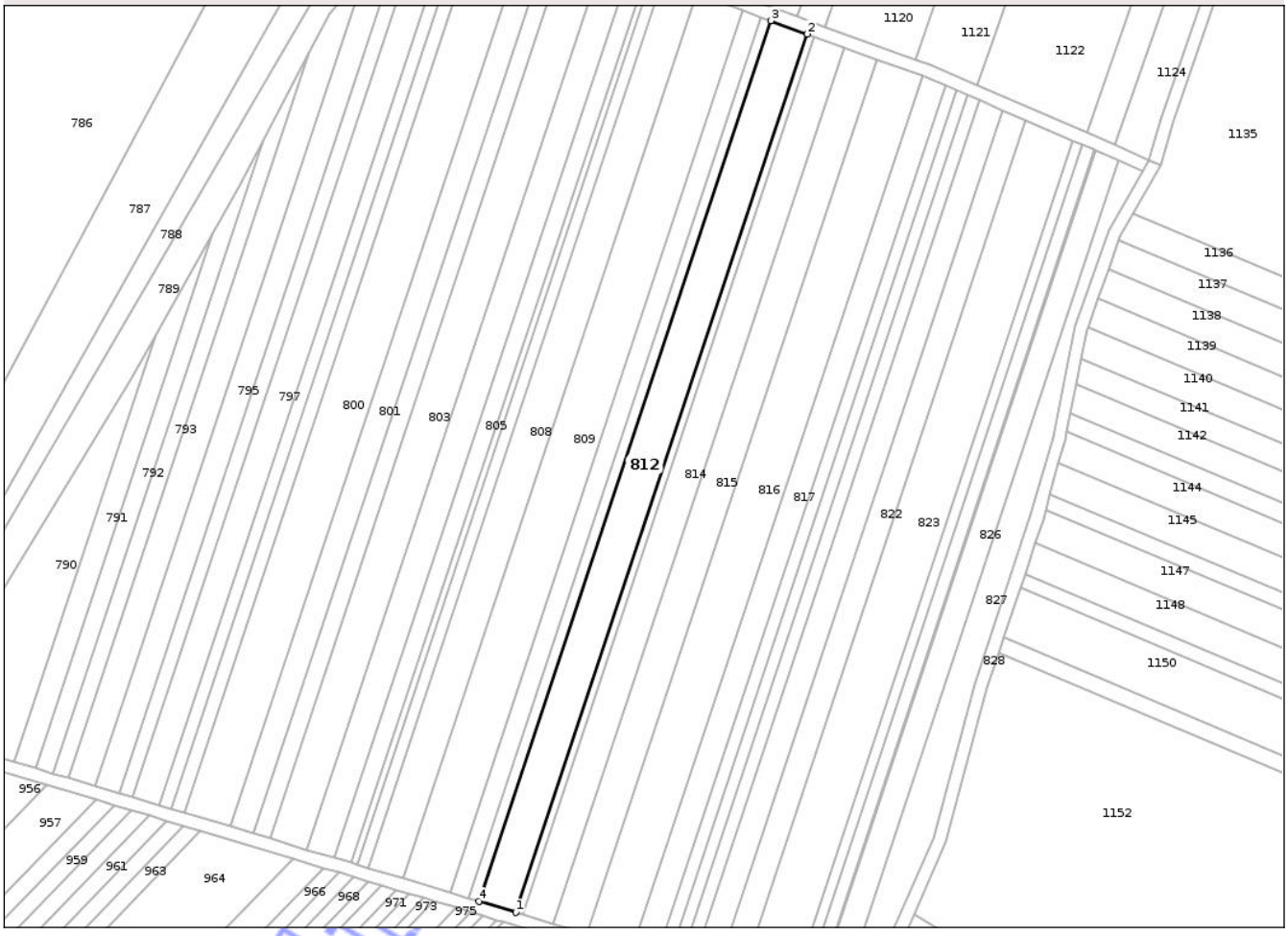

Date referitoare la teren

Crt	Categorie folosinţă	Intra vilan	Suprafaţa (mp)	Tarla	Parcelă	Nr. topo	Observaţii / Referinţe
1	arabil	NU	7.900	14	62	-	P62 (DIN TP P62/116)

Lungime Segmente
1) Valorile lungimilor segmentelor sunt obţinute din proiecţie în plan.

Punct început	X / Y	Punct sfârşit	X / Y	Lungime segment (** (m)
1	553.552,071 335.680,155	2	553.689,017 336.092,553	434.542
2	553.689,017 336.092,553	3	553.671,934 336.098,728	18.165
3	553.671,934 336.098,728	4	553.534,67 335.685,375	435.548
4	553.534,67 335.685,375	1	553.552,071 335.680,155	18.167

**** Lungimile segmentelor sunt determinate în planul de proiecţie Stereo 70 şi sunt rotunjite la 1 milimetru.**

Document care conține date cu caracter personal, protejat de prevederile Regulamentului (UE) nr. 679/2016 și Legii 190/2018

***** Distanţa dintre puncte este formată din segmente cumulate ce sunt mai mici decât valoarea 1 milimetru.**

Neutilizabil în circuitul civil

DATE DESPRE IMOBILUL NR. 813

Oficiul de Cadastru şi Publicitate Imobiliară GIURGIU
Biroul de Cadastru şi Publicitate Imobiliară Giurgiu

A. Partea I. Descrierea imobilului

TEREN Extravilan

Adresa: Jud. Giurgiu

Nr. Crt	Nr cadastral Nr. topografic	Suprafaţa* (mp)	Observaţii / Referinţe
A1	30192	1.500	Sector cadastral:37 Teren neimprejmuit;

B. Partea II. Proprietari şi acte

Inscrieri privitoare la dreptul de proprietate şi alte drepturi reale		Referinţe
4783 / 30/01/2019		
Act Notarial nr. 139, din 22/01/2019 emis de NP Tudor Maria Amalia (act notarial nr 11 din 12.02.2019, emis de NP Tudor Maria Amalia);		
B9	Intabulare, drept de PROPRIETATE,cu titlu cumparare, dobandit prin Conventie, cota actuala 1/1, cota initiala 1/1	A1
	1) **CZM VASTLAND SRL**, CIF:39731340	

C. Partea III. SARCINI .

Inscrieri privind dezmembramintele dreptului de proprietate, drepturi reale de garanţie şi sarcini	Referinţe
NU SUNT	

Neutilizabil la circuitul civil

Anexa Nr. 1 La Partea I

Teren

Nr cadastral	Suprafaţa (mp)*	Observaţii / Referinţe
30192	1.500	

* Suprafaţa este determinată in planul de proiecţie Stereo 70.

DETALII LINIARE IMOBIL

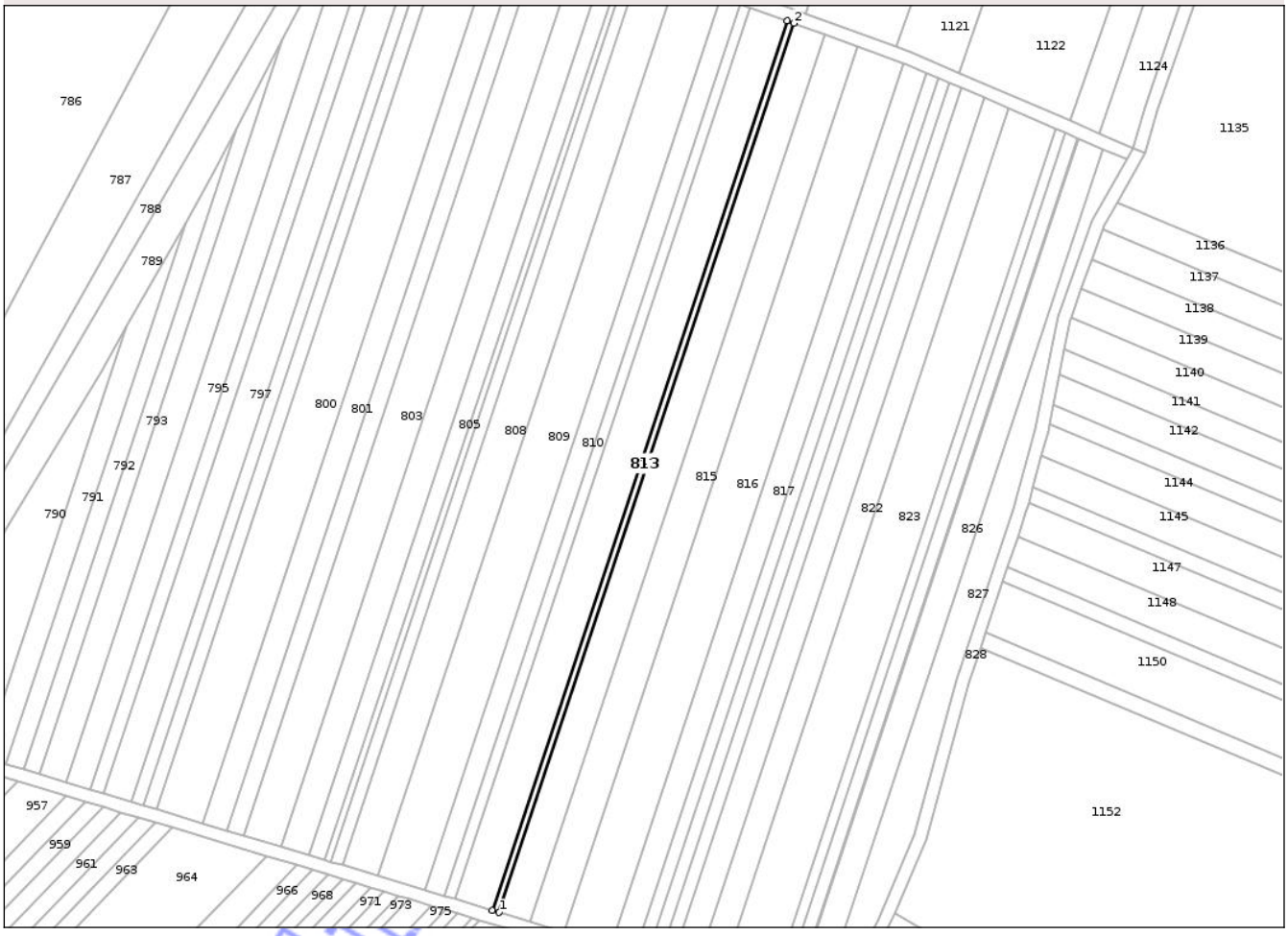

Date referitoare la teren

Crt	Categorie folosință	Intra vilan	Suprafaţa (mp)	Tarla	Parcelă	Nr. topo	Observaţii / Referinţe
1	arabil	NU	1.500	14	62	-	T14 P62 (DIN TP T18 P71/6)

Lungime Segmente
1) Valorile lungimilor segmentelor sunt obţinute din proiecţie în plan.

Punct început	X / Y	Punct sfârşit	X / Y	Lungime segment (** (m)
1	553.555,379 335.679,162	2	553.692,266 336.091,379	434.351
2	553.692,266 336.091,379	3	553.689,017 336.092,553	3.455
3	553.689,017 336.092,553	4	553.552,071 335.680,155	434.542
4	553.552,071 335.680,155	1	553.555,379 335.679,162	3.454

**** Lungimile segmentelor sunt determinate în planul de proiecţie Stereo 70 şi sunt rotunjite la 1 milimetru.**

Document care conține date cu caracter personal, protejat de prevederile Regulamentului (UE) nr. 679/2016 și Legii 190/2018

***** Distanţa dintre puncte este formată din segmente cumulate ce sunt mai mici decât valoarea 1 milimetru.**

Neutilizabil în circuitul civil

DATE DESPRE IMOBILUL NR. 814

Oficiul de Cadastru şi Publicitate Imobiliară GIURGIU
Biroul de Cadastru şi Publicitate Imobiliară Giurgiu

A. Partea I. Descrierea imobilului

TEREN Extravilan

Adresa: Jud. Giurgiu

Nr. Crt	Nr cadastral Nr. topografic	Suprafaţa* (mp)	Observaţii / Referinţe
A1	30193	6.500	Sector cadastral:37 Teren neimprejmuit;

B. Partea II. Proprietari şi acte

Inscrieri privitoare la dreptul de proprietate şi alte drepturi reale		Referinţe
4773 / 30/01/2019		
Act Notarial nr. 139, din 22/01/2019 emis de NP Tudor Maria Amalia;		
B9	Intabulare, drept de PROPRIETATE. cumparare, dobandit prin Conventie, cota actuala 1/1, cota initiala 1/1	A1
	1) **CZM VASTLAND SRL**, CIF:39731340	

C. Partea III. SARCINI .

Inscrieri privind dezmembramintele dreptului de proprietate, drepturi reale de garanţie şi sarcini	Referinţe
NU SUNT	

Neutilizabil în circuitul civil

Anexa Nr. 1 La Partea I

Teren

Nr cadastral	Suprafaţa (mp)*	Observaţii / Referinţe
30193	6.500	

* Suprafaţa este determinată in planul de proiecţie Stereo 70.

DETALII LINIARE IMOBIL

Date referitoare la teren

Crt	Categorie folosință	Intra vilan	Suprafaţa (mp)	Tarla	Parcelă	Nr. topo	Observaţii / Referinţe
1	arabil	NU	6.500	14	62	-	T14 P62 (DIN TP T15 P65)

Lungime Segmente
1) Valorile lungimilor segmentelor sunt obţinute din proiecţie în plan.

Punct început	X / Y	Punct sfârşit	X / Y	Lungime segment (** (m)
1	553.569,732 335.674,855	2	553.706,358 336.086,285	433.522
2	553.706,358 336.086,285	3	553.692,266 336.091,379	14.984
3	553.692,266 336.091,379	4	553.555,379 335.679,162	434.351
4	553.555,379 335.679,162	1	553.569,732 335.674,855	14.985

**** Lungimile segmentelor sunt determinate în planul de proiecţie Stereo 70 şi sunt rotunjite la 1 milimetru.**

Document care conține date cu caracter personal, protejat de prevederile Regulamentului (UE) nr. 679/2016 și Legii 190/2018

***** Distanţa dintre puncte este formată din segmente cumulate ce sunt mai mici decât valoarea 1 milimetru.**

Neutilizabil în circuitul civil

DATE DESPRE IMOBILUL NR. 815

Oficiul de Cadastru şi Publicitate Imobiliară GIURGIU
Biroul de Cadastru şi Publicitate Imobiliară Giurgiu

A. Partea I. Descrierea imobilului

TEREN Extravilan

Adresa: Jud. Giurgiu

Nr. Crt	Nr cadastral Nr. topografic	Suprafaţa* (mp)	Observaţii / Referinţe
A1	30169	7.200	Sector cadastral:37 Teren neimprejmuit;

B. Partea II. Proprietari şi acte

Inscrieri privitoare la dreptul de proprietate şi alte drepturi reale		Referinţe
2367 / 18/01/2019		
Act Notarial nr. 74, din 15/01/2019 emis de Tudor Maria Amalia;		
B9	Intabulare, drept de PROPRIETATEcumparare, dobandit prin Conventie, cota actuala 1/1, cota initiala 1/1	A1
	1) **CZM VASTLAND SRL**, CIF:39731340	

C. Partea III. SARCINI .

Inscrieri privind dezmembramintele dreptului de proprietate, drepturi reale de garanţie şi sarcini	Referinţe
NU SUNT	

Neutilizabil în circuitul civil

Anexa Nr. 1 La Partea I

Teren

Nr cadastral	Suprafaţa (mp)*	Observaţii / Referinţe
30169	7.200	

* Suprafaţa este determinată in planul de proiecţie Stereo 70.

DETALII LINIARE IMOBIL

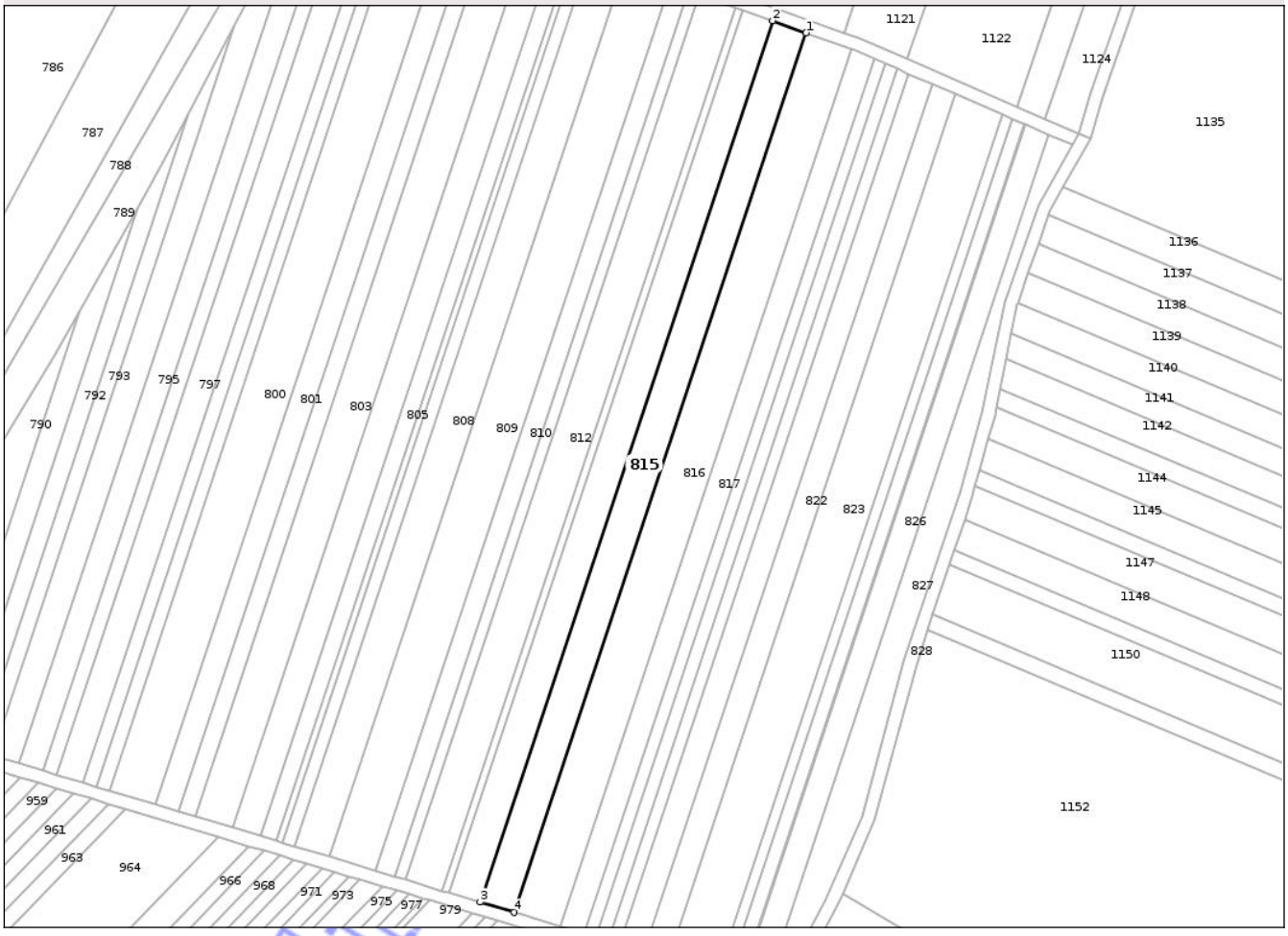

Date referitoare la teren

Crt	Categorie folosinţă	Intra vilan	Suprafaţa (mp)	Tarla	Parcelă	Nr. topo	Observaţii / Referinţe
1	arabil	NU	7.200	14	62	-	P62 (DIN TP P62/118)

Lungime Segmente

1) Valorile lungimilor segmentelor sunt obţinute din proiecţie în plan.

Punct început	X / Y	Punct sfârşit	X / Y	Lungime segment (** (m)
1	553.721,999 336.080,631	2	553.706,358 336.086,285	16.632
2	553.706,358 336.086,285	3	553.569,732 335.674,855	433.522
3	553.569,732 335.674,855	4	553.585,663 335.670,075	16.633
4	553.585,663 335.670,075	1	553.721,999 336.080,631	432.601

**** Lungimile segmentelor sunt determinate în planul de proiecţie Stereo 70 şi sunt rotunjite la 1 milimetru.**

Document care conține date cu caracter personal, protejat de prevederile Regulamentului (UE) nr. 679/2016 și Legii 190/2018

***** Distanţa dintre puncte este formată din segmente cumulate ce sunt mai mici decât valoarea 1 milimetru.**

Neutilizabil în circuitul civil

DATE DESPRE IMOBILUL NR. 816

Oficiul de Cadastru şi Publicitate Imobiliară GIURGIU
Biroul de Cadastru şi Publicitate Imobiliară Giurgiu

A. Partea I. Descrierea imobilului

TEREN Extravilan

Adresa: Jud. Giurgiu

Nr. Crt	Nr cadastral Nr. topografic	Suprafaţa* (mp)	Observaţii / Referinţe
A1		9.700	Sector cadastral:37 Teren neimprejmuit;

B. Partea II. Proprietari şi acte

Inscrieri privitoare la dreptul de proprietate şi alte drepturi reale		Referinţe
/		
Act Administrativ nr. 43402, din 14/06/1993 emis de CJSDPAT GIURGIU;		
B1	Intabulare, drept de PROPRIETATE, dobandit prin Reconstituire, cota actuala 1/1, cota initiala 1/1	A1
	1) **SCARLAT ION**	

C. Partea III. SARCINI .

Inscrieri privind dezmembramintele dreptului de proprietate, drepturi reale de garanţie şi sarcini	Referinţe
NU SUNT	

Neutilizabil în circuitul civil

Anexa Nr. 1 La Partea I

Teren

Nr cadastral	Suprafaţa (mp)*	Observaţii / Referinţe
	9.700	

* Suprafaţa este determinată in planul de proiecţie Stereo 70.

DETALII LINIARE IMOBIL

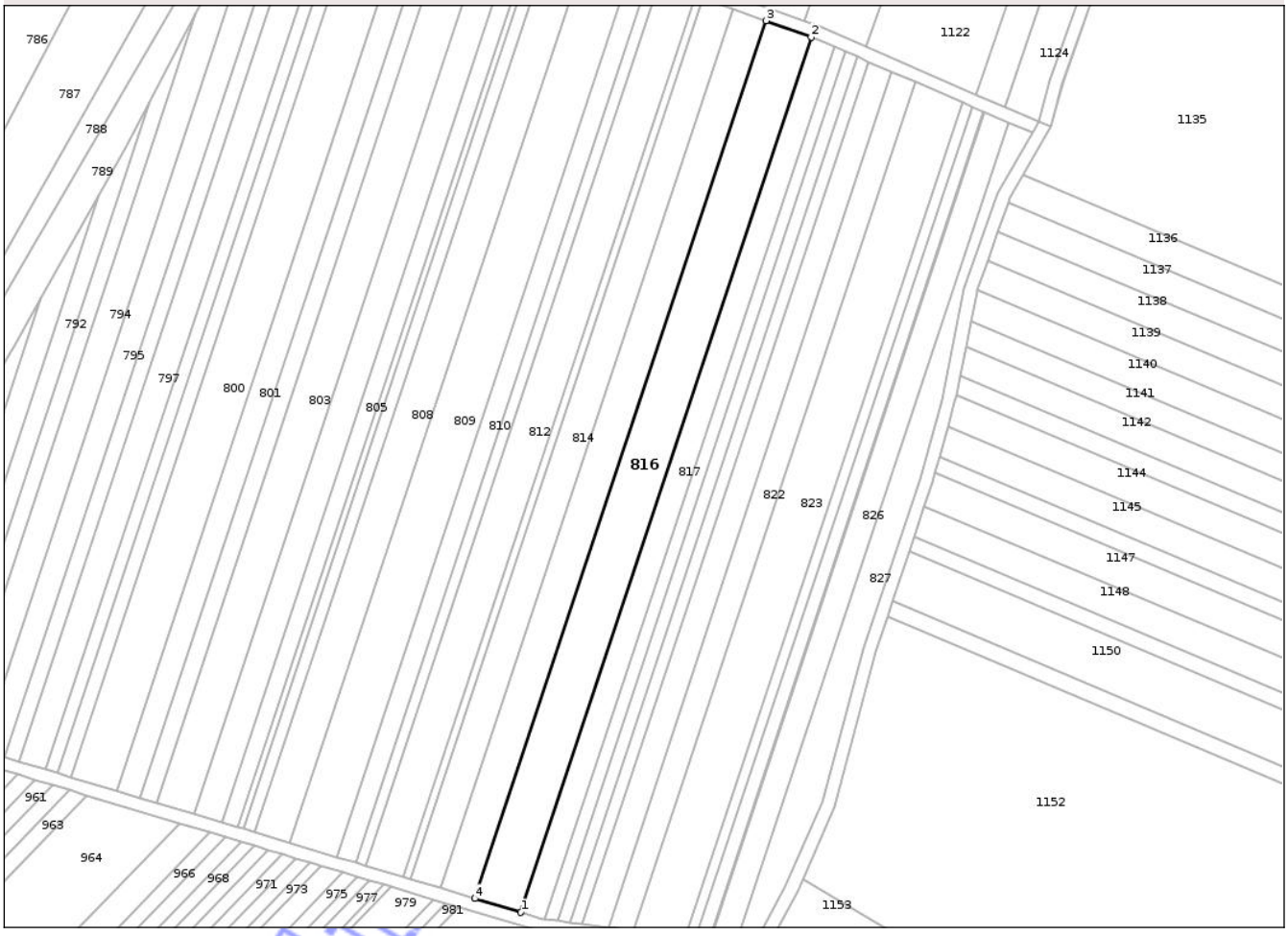

Date referitoare la teren

Crt	Categorie folosință	Intra vilan	Suprafaţa (mp)	Tarla	Parcelă	Nr. topo	Observaţii / Referinţe
1	arabil	NU	9.700	14	62	-	T14 P62 (DIN TP T65 P15)

Lungime Segmente

1) Valorile lungimilor segmentelor sunt obţinute din proiecţie în plan.

Punct început	X / Y	Punct sfârşit	X / Y	Lungime segment (** (m)
1	553.607,18 335.663,619	2	553.743,124 336.072,996	431.359
2	553.743,124 336.072,996	3	553.721,999 336.080,631	22.462
3	553.721,999 336.080,631	4	553.585,663 335.670,075	432.601
4	553.585,663 335.670,075	1	553.607,18 335.663,619	22.465

**** Lungimile segmentelor sunt determinate în planul de proiecţie Stereo 70 şi sunt rotunjite la 1 milimetru.**

Document care conține date cu caracter personal, protejat de prevederile Regulamentului (UE) nr. 679/2016 și Legii 190/2018

***** Distanţa dintre puncte este formată din segmente cumulate ce sunt mai mici decât valoarea 1 milimetru.**

Neutilizabil în circuitul civil

DATE DESPRE IMOBILUL NR. 817

Oficiul de Cadastru şi Publicitate Imobiliară GIURGIU
Biroul de Cadastru şi Publicitate Imobiliară Giurgiu

A. Partea I. Descrierea imobilului

TEREN Extravilan

Adresa: Jud. Giurgiu

Nr. Crt	Nr cadastral Nr. topografic	Suprafaţa* (mp)	Observaţii / Referinţe
A1	30551	5.000	Sector cadastral:37 Teren neimprejmuit;

B. Partea II. Proprietari şi acte

Inscrieri privitoare la dreptul de proprietate şi alte drepturi reale		Referinţe
24835 / 17/04/2019		
Act Notarial nr. 843, din 08/04/2019 emis de Tudor Maria Amalia;		
B7	Intabulare, drept de PROPRIETATEtitlu cumparare, dobandit prin Conventie, cota actuala 1/1, cota initiala 1/1	A1
	1) **CZM VASTLAND SRL**, CIF:39731340	

C. Partea III. SARCINI .

Inscrieri privind dezmembramintele dreptului de proprietate, drepturi reale de garanţie şi sarcini	Referinţe
NU SUNT	

Neutilizabil în circuitul civil

Anexa Nr. 1 La Partea I

Teren

Nr cadastral	Suprafaţa (mp)*	Observaţii / Referinţe
30551	5.000	

* Suprafaţa este determinată in planul de proiecţie Stereo 70.

DETALII LINIARE IMOBIL

Date referitoare la teren

Crt	Categorie folosință	Intra vilan	Suprafaţa (mp)	Tarla	Parcelă	Nr. topo	Observaţii / Referinţe
1	arabil	NU	5.000	14	62	-	

Lungime Segmente
1) Valorile lungimilor segmentelor sunt obţinute din proiecţie în plan.

Punct început	X / Y	Punct sfârşit	X / Y	Lungime segment (** (m)
1	553.618,374 335.660,497	2	553.753,848 336.068,461	429.87
2	553.753,848 336.068,461	3	553.744,703 336.072,425	9.967
3	553.744,703 336.072,425	4	553.743,124 336.072,996	1.679
4	553.743,124 336.072,996	5	553.607,18 335.663,619	431.359
5	553.607,18 335.663,619	6	553.616,973 335.660,681	10.224

Document care conține date cu caracter personal, protejat de prevederile Regulamentului (UE) nr. 679/2016 și Legii 190/2018

Punct început	X / Y	Punct sfârşit	X / Y	Lungime segment (** (m)
6	553.616,973 335.660,681	1	553.618,374 335.660,497	1.413

** Lungimile segmentelor sunt determinate în planul de proiecţie Stereo 70 şi sunt rotunjite la 1 milimetru.
*** Distanţa dintre puncte este formată din segmente cumulate ce sunt mai mici decât valoarea 1 milimetru.

Neutilizabil în circuitul civil

DATE DESPRE IMOBILUL NR. 818

Oficiul de Cadastru şi Publicitate Imobiliară GIURGIU
Biroul de Cadastru şi Publicitate Imobiliară Giurgiu

A. Partea I. Descrierea imobilului

TEREN Extravilan
Adresa: Jud. Giurgiu

Nr. Crt	Nr cadastral Nr. topografic	Suprafaţa* (mp)	Observaţii / Referinţe
A1	30204	2.500	Sector cadastral:37 Teren neimprejmuit;

B. Partea II. Proprietari şi acte

Inscrieri privitoare la dreptul de proprietate şi alte drepturi reale		Referinţe
4782 / 30/01/2019		
Act Notarial nr. 139, din 22/01/2019 emis de NP Tudor Maria Amalia;		
B9	Intabulare, drept de PROPRIETATE. cumparare, dobandit prin Conventie, cota actuala 1/1, cota initiala 1/1	A1
	1) **CZM VASTLAND SRL**, CIF:39731340	

C. Partea III. SARCINI .

Inscrieri privind dezmembramintele dreptului de proprietate, drepturi reale de garanţie şi sarcini	Referinţe
NU SUNT	

Neutilizabil în circuitul civil

Anexa Nr. 1 La Partea I

Teren

Nr cadastral	Suprafaţa (mp)*	Observaţii / Referinţe
30204	2.500	

* Suprafaţa este determinată in planul de proiecţie Stereo 70.

DETALII LINIARE IMOBIL

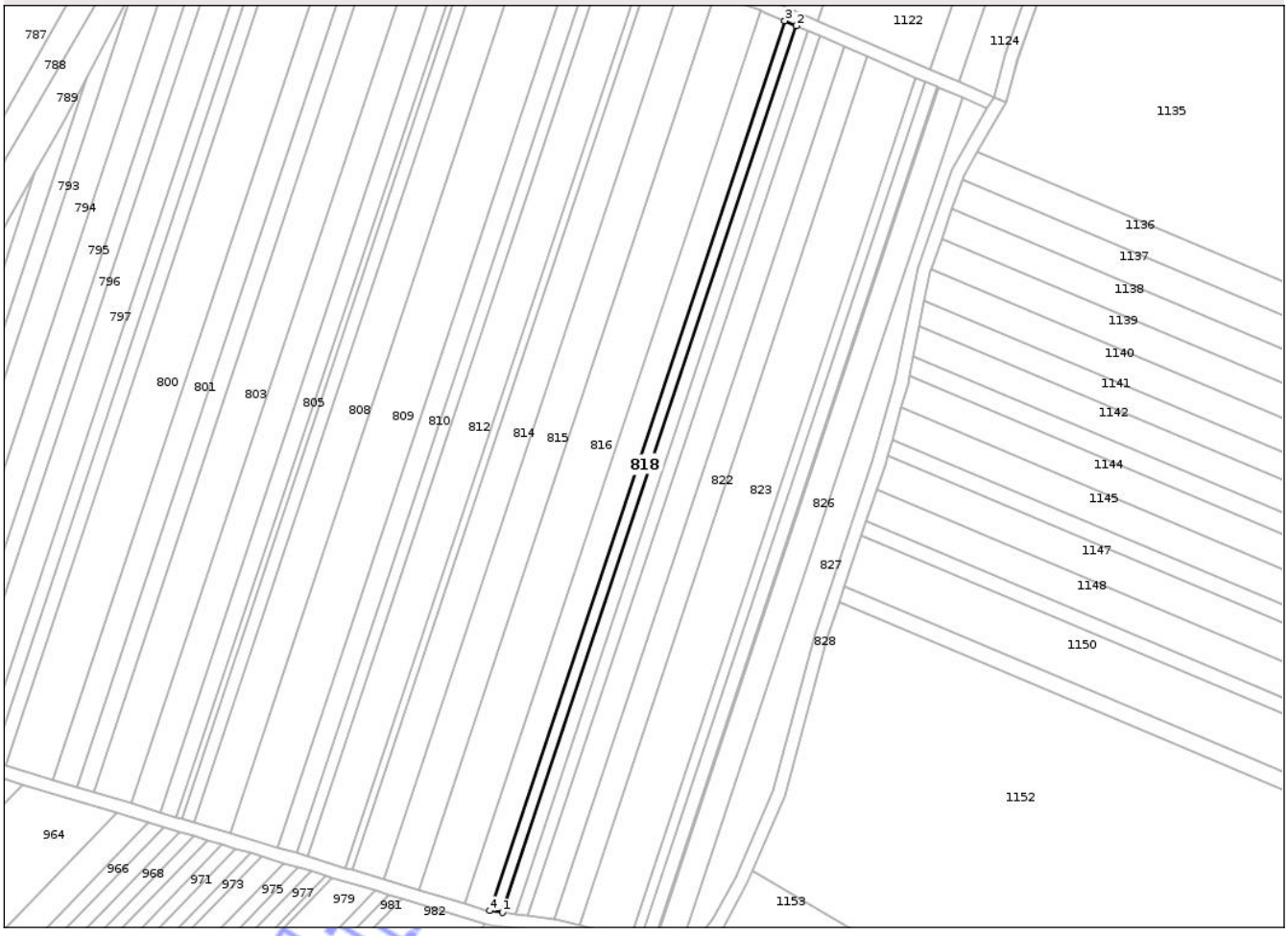

Date referitoare la teren

Crt	Categorie folosință	Intra vilan	Suprafaţa (mp)	Tarla	Parcelă	Nr. topo	Observaţii / Referinţe
1	arabil	NU	2.500	14	62	-	

Lungime Segmente
1) Valorile lungimilor segmentelor sunt obţinute din proiecţie în plan.

Punct început	X / Y	Punct sfârşit	X / Y	Lungime segment (** (m)
1	553.624,257 335.659,723	2	553.759,216 336.066,135	428.234
2	553.759,216 336.066,135	3	553.753,848 336.068,461	5.85
3	553.753,848 336.068,461	4	553.618,374 335.660,497	429.87
4	553.618,374 335.660,497	1	553.624,257 335.659,723	5.934

**** Lungimile segmentelor sunt determinate în planul de proiecţie Stereo 70 şi sunt rotunjite la 1 milimetru.**

Document care conține date cu caracter personal, protejat de prevederile Regulamentului (UE) nr. 679/2016 și Legii 190/2018

***** Distanţa dintre puncte este formată din segmente cumulate ce sunt mai mici decât valoarea 1 milimetru.**

Neutilizabil în circuitul civil

DATE DESPRE IMOBILUL NR. 819

Oficiul de Cadastru şi Publicitate Imobiliară GIURGIU
Biroul de Cadastru şi Publicitate Imobiliară Giurgiu

A. Partea I. Descrierea imobilului

TEREN Extravilan

Adresa: Jud. Giurgiu

Nr. Crt	Nr cadastral Nr. topografic	Suprafaţa* (mp)	Observaţii / Referinţe
A1		2.500	Sector cadastral:37 Teren neimprejmuit;

B. Partea II. Proprietari şi acte

Inscrieri privitoare la dreptul de proprietate şi alte drepturi reale		Referinţe
/		
Act Normativ nr. 7, din 13/03/1996 emis de PARLAMENTUL ROMÂNIEI;		
B1	Inscrierea posesiei, drept de PROPRIETATE, dobandit prin Lege, cota actuala 1/1, cota initiala 1/1	A1
	1) **NEIDENTIFICAT NEIDENTIFICAT**, comunitate legala	
B2	Se noteaza mentiuninea proprietar neidentificat	A1

C. Partea III. SARCINI .

Inscrieri privind dezmembramintele dreptului de proprietate, drepturi reale de garanţie şi sarcini	Referinţe
NU SUNT	

Neutilizabil în circuitul civil

Anexa Nr. 1 La Partea I

Teren

Nr cadastral	Suprafaţa (mp)*	Observaţii / Referinţe
	2.500	

* Suprafaţa este determinată in planul de proiecţie Stereo 70.

DETALII LINIARE IMOBIL

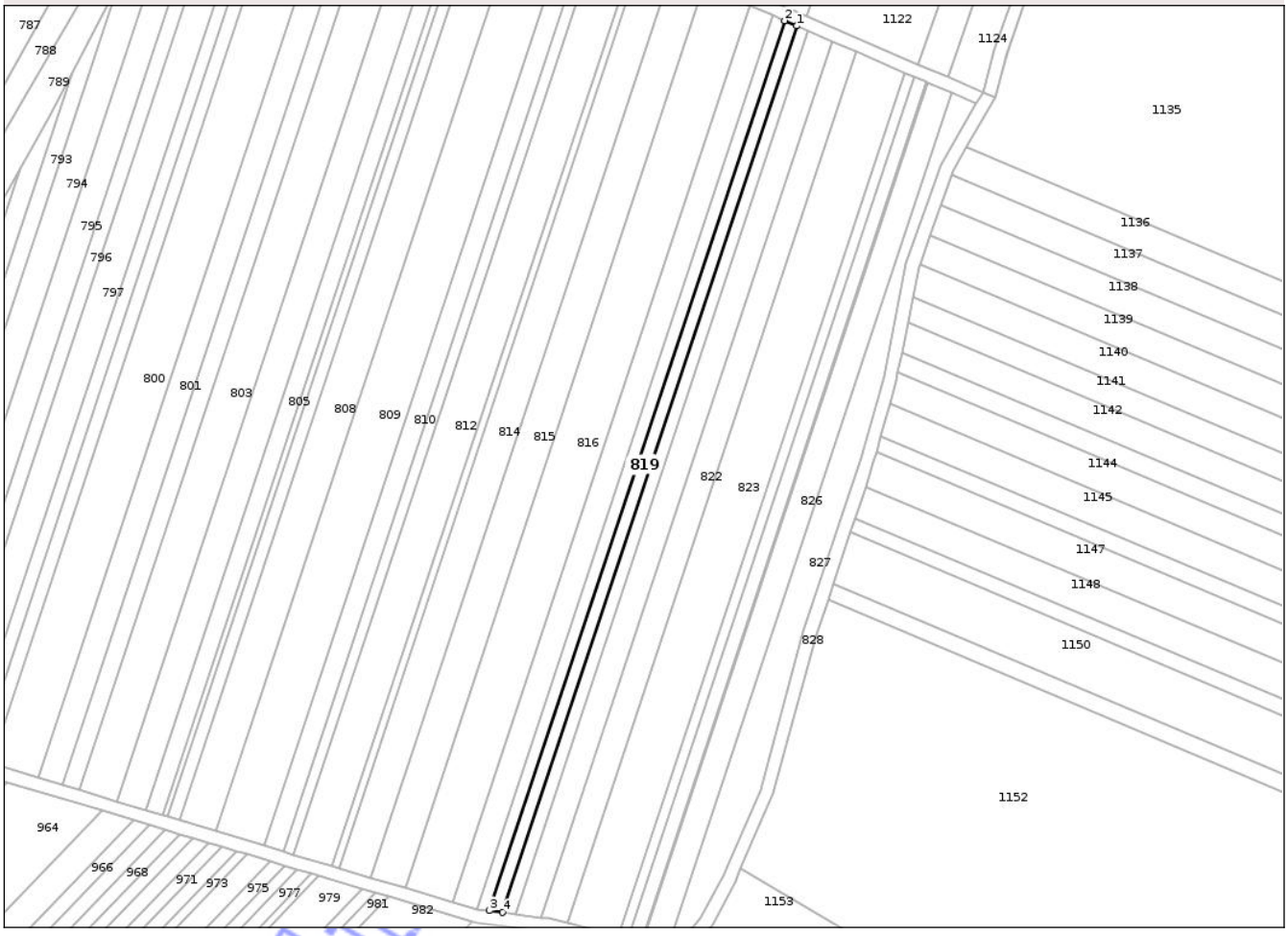

Date referitoare la teren

Crt	Categorie folosință	Intra vilan	Suprafaţa (mp)	Tarla	Parcelă	Nr. topo	Observaţii / Referinţe
1	arabil	NU	2.500	14	62	-	

Lungime Segmente
1) Valorile lungimilor segmentelor sunt obţinute din proiecţie în plan.

Punct început	X / Y	Punct sfârşit	X / Y	Lungime segment (** (m)
1	553.764,603 336.063,799	2	553.759,216 336.066,135	5.872
2	553.759,216 336.066,135	3	553.624,257 335.659,723	428.234
3	553.624,257 335.659,723	4	553.630,162 335.658,946	5.956
4	553.630,162 335.658,946	1	553.764,603 336.063,799	426.592

**** Lungimile segmentelor sunt determinate în planul de proiecţie Stereo 70 şi sunt rotunjite la 1 milimetru.**

Document care conține date cu caracter personal, protejat de prevederile Regulamentului (UE) nr. 679/2016 și Legii 190/2018

***** Distanţa dintre puncte este formată din segmente cumulate ce sunt mai mici decât valoarea 1 milimetru.**

Neutilizabil în circuitul civil

DATE DESPRE IMOBILUL NR. 820

Oficiul de Cadastru şi Publicitate Imobiliară GIURGIU
Biroul de Cadastru şi Publicitate Imobiliară Giurgiu

A. Partea I. Descrierea imobilului

TEREN Extravilan

Adresa: Jud. Giurgiu

Nr. Crt	Nr cadastral Nr. topografic	Suprafaţa* (mp)	Observaţii / Referinţe
A1	30203	2.500	Sector cadastral:37 Teren neimprejmuit;

B. Partea II. Proprietari şi acte

Inscrieri privitoare la dreptul de proprietate şi alte drepturi reale		Referinţe
2371 / 18/01/2019		
Act Notarial nr. 74, din 15/01/2019 emis de Tudor Maria Amalia;		
B9	Intabulare, drept de PROPRIETATEcumparare, dobandit prin Conventie, cota actuala 1/1, cota initiala 1/1	A1
	1) **CZM VASTLAND SRL**, CIF:39731340	

C. Partea III. SARCINI .

Inscrieri privind dezmembramintele dreptului de proprietate, drepturi reale de garanţie şi sarcini	Referinţe
NU SUNT	

Neutilizabil în circuitul civil

Anexa Nr. 1 La Partea I

Teren

Nr cadastral	Suprafaţa (mp)*	Observaţii / Referinţe
30203	2.500	

* Suprafaţa este determinată in planul de proiecţie Stereo 70.

DETALII LINIARE IMOBIL

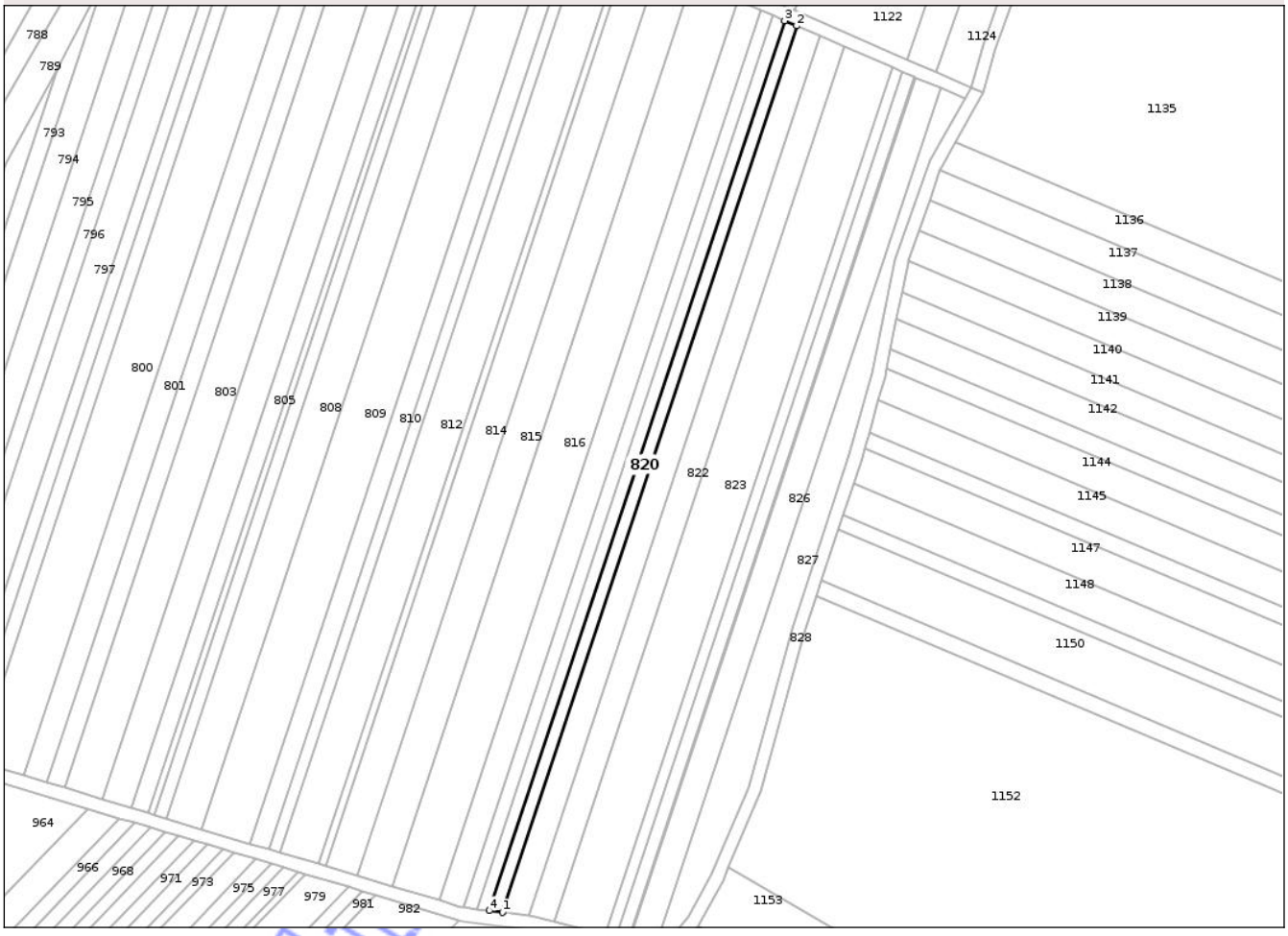

Date referitoare la teren

Crt	Categorie folosință	Intra vilan	Suprafaţa (mp)	Tarla	Parcelă	Nr. topo	Observaţii / Referinţe
1	arabil	NU	2.500	14	62	-	

Lungime Segmente
1) Valorile lungimilor segmentelor sunt obţinute din proiecţie în plan.

Punct început	X / Y	Punct sfârşit	X / Y	Lungime segment (** (m)
1	553.636,09 335.658,166	2	553.770,012 336.061,455	424.944
2	553.770,012 336.061,455	3	553.764,603 336.063,799	5.895
3	553.764,603 336.063,799	4	553.630,162 335.658,946	426.592
4	553.630,162 335.658,946	1	553.636,09 335.658,166	5.979

**** Lungimile segmentelor sunt determinate în planul de proiecţie Stereo 70 şi sunt rotunjite la 1 milimetru.**

Document care conține date cu caracter personal, protejat de prevederile Regulamentului (UE) nr. 679/2016 și Legii 190/2018

***** Distanţa dintre puncte este formată din segmente cumulate ce sunt mai mici decât valoarea 1 milimetru.**

Neutilizabil în circuitul civil

DATE DESPRE IMOBILUL NR. 821

Oficiul de Cadastru şi Publicitate Imobiliară GIURGIU
Biroul de Cadastru şi Publicitate Imobiliară Giurgiu

A. Partea I. Descrierea imobilului

TEREN Extravilan

Adresa: Jud. Giurgiu

Nr. Crt	Nr cadastral Nr. topografic	Suprafaţa* (mp)	Observaţii / Referinţe
A1	30176	5.000	Sector cadastral:37 Teren neimprejmuit;

B. Partea II. Proprietari şi acte

Inscrieri privitoare la dreptul de proprietate şi alte drepturi reale		Referinţe
2369 / 18/01/2019		
Act Notarial nr. 74, din 15/01/2019 emis de Tudor Maria Amalia;		
B9	Intabulare, drept de PROPRIETATEcumparare, dobandit prin Conventie, cota actuala 1/1, cota initiala 1/1	A1
	1) **CZM VASTLAND SRL**, CIF:39731340	

C. Partea III. SARCINI .

Inscrieri privind dezmembramintele dreptului de proprietate, drepturi reale de garanţie şi sarcini	Referinţe
NU SUNT	

Neutilizabil în circuitul civil

Anexa Nr. 1 La Partea I

Teren

Nr cadastral	Suprafaţa (mp)*	Observaţii / Referinţe
30176	5.000	

* Suprafaţa este determinată in planul de proiecţie Stereo 70.

DETALII LINIARE IMOBIL

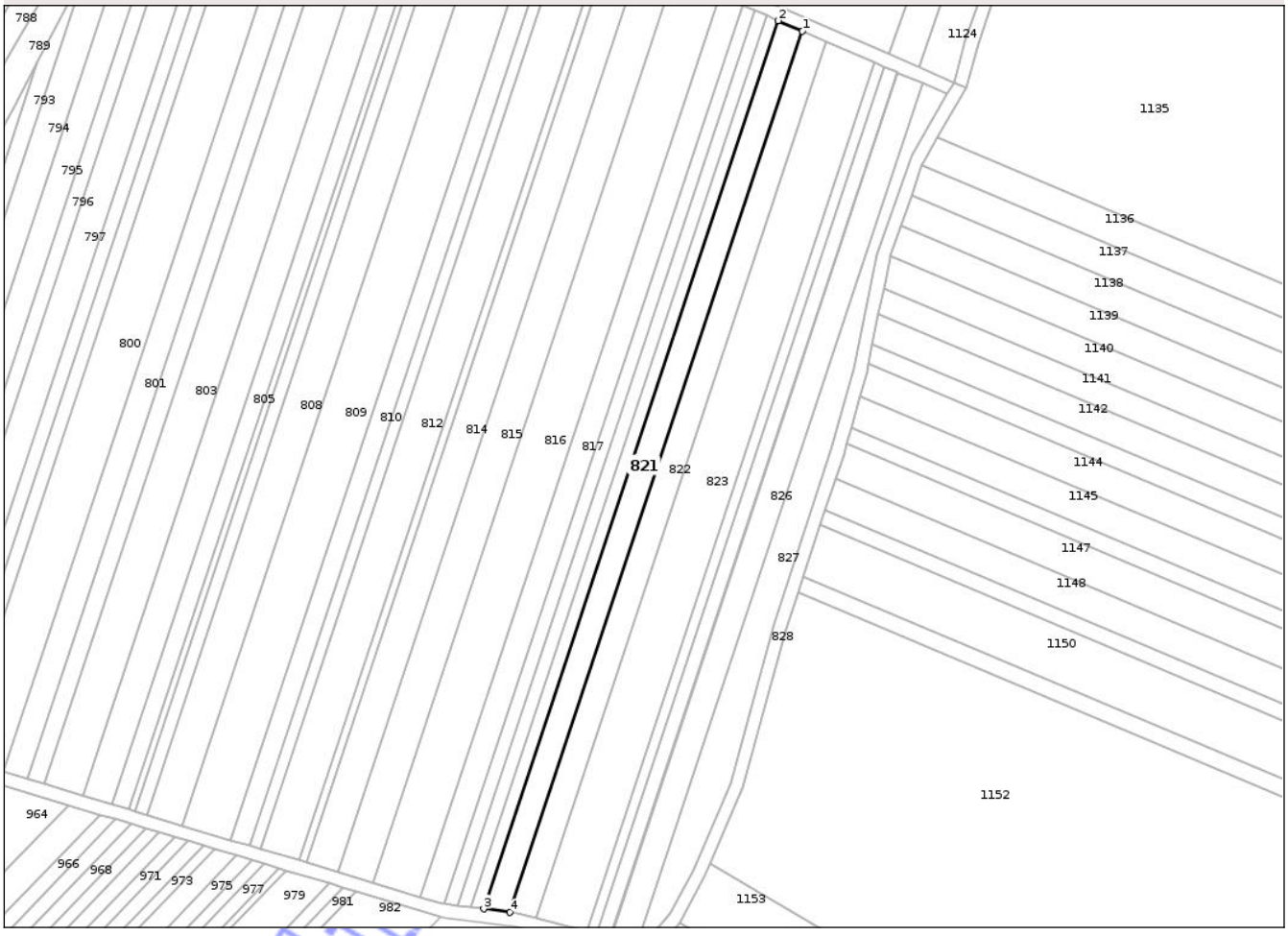

Date referitoare la teren

Crt	Categorie folosință	Intra vilan	Suprafaţa (mp)	Tarla	Parcelă	Nr. topo	Observaţii / Referinţe
1	arabil	NU	5.000	14	62	-	T14 P62 (DIN TP T13 P55)

Lungime Segmente
1) Valorile lungimilor segmentelor sunt obţinute din proiecţie în plan.

Punct început	X / Y	Punct sfârşit	X / Y	Lungime segment (** (m)
1	553.780,892 336.056,739	2	553.770,012 336.061,455	11.858
2	553.770,012 336.061,455	3	553.636,09 335.658,166	424.944
3	553.636,09 335.658,166	4	553.648,016 335.656,597	12.029
4	553.648,016 335.656,597	1	553.780,892 336.056,739	421.627

**** Lungimile segmentelor sunt determinate în planul de proiecţie Stereo 70 şi sunt rotunjite la 1 milimetru.**

Document care conține date cu caracter personal, protejat de prevederile Regulamentului (UE) nr. 679/2016 și Legii 190/2018

***** Distanţa dintre puncte este formată din segmente cumulate ce sunt mai mici decât valoarea 1 milimetru.**

Neutilizabil în circuitul civil

DATE DESPRE IMOBILUL NR. 822

Oficiul de Cadastru şi Publicitate Imobiliară GIURGIU
Biroul de Cadastru şi Publicitate Imobiliară Giurgiu

A. Partea I. Descrierea imobilului

TEREN Extravilan

Adresa: Jud. Giurgiu

Nr. Crt	Nr cadastral Nr. topografic	Suprafaţa* (mp)	Observaţii / Referinţe
A1	30018	5.000	Sector cadastral:37 Teren neimprejmuit;

B. Partea II. Proprietari şi acte

Inscrieri privitoare la dreptul de proprietate şi alte drepturi reale		Referinţe
2366 / 18/01/2019		
Act Notarial nr. 74, din 15/01/2019 emis de NP Tudor Maria Amalia;		
B9	Intabulare, drept de PROPRIETATEcu titlu drept cumparare, dobandit prin Conventie, cota actuala 1/1, cota initiala 1/1	A1
	1) **CZM VASTLAND SRL**, CIF:39731340	

C. Partea III. SARCINI .

Inscrieri privind dezmembramintele dreptului de proprietate, drepturi reale de garanţie şi sarcini	Referinţe
NU SUNT	

Neutilizabil în circuitul civil

Anexa Nr. 1 La Partea I

Teren

Nr cadastral	Suprafaţa (mp)*	Observaţii / Referinţe
30018	5.000	

* Suprafaţa este determinată in planul de proiecţie Stereo 70.

DETALII LINIARE IMOBIL

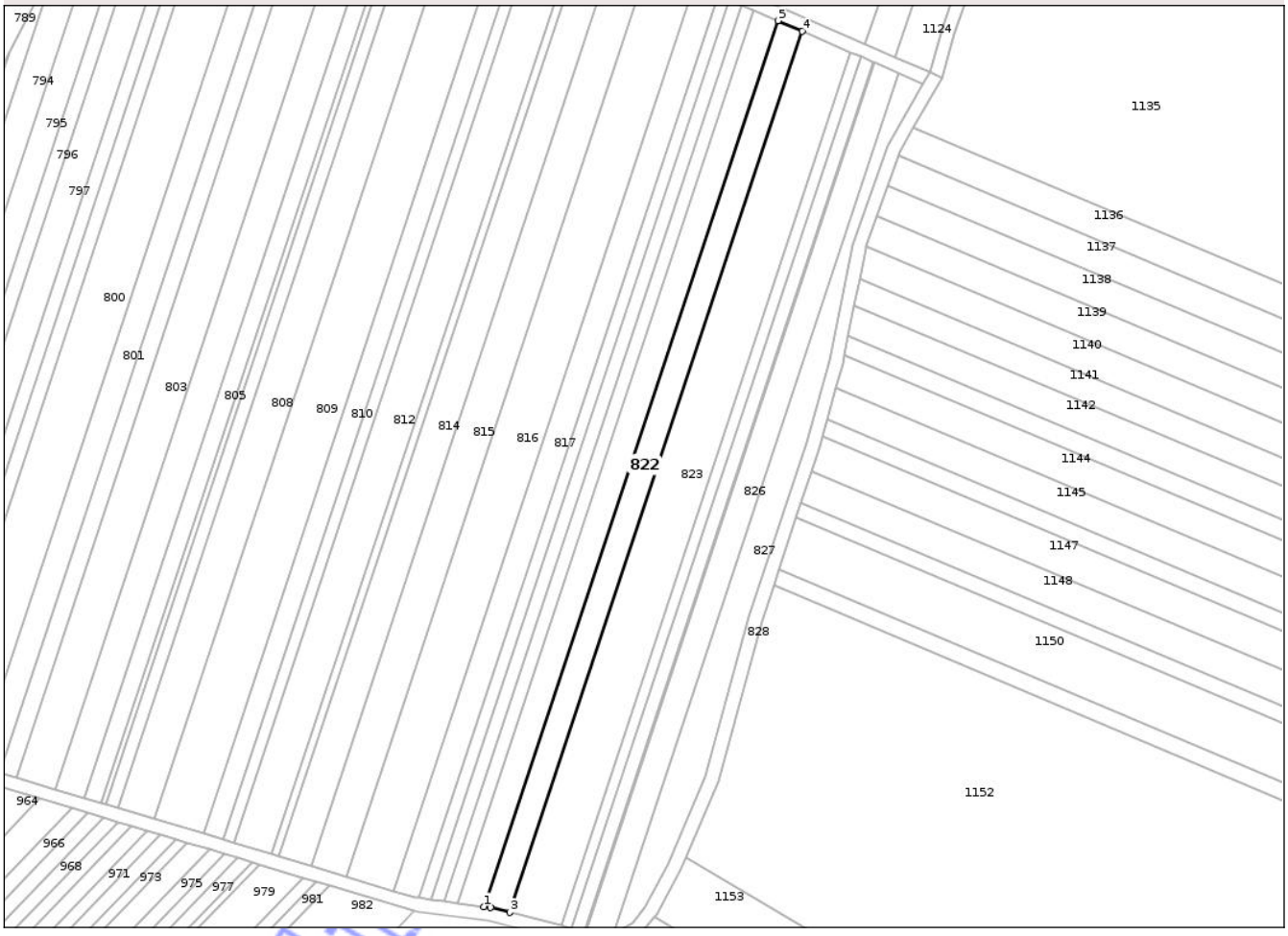

Date referitoare la teren

Crt	Categorie folosință	Intra vilan	Suprafaţa (mp)	Tarla	Parcelă	Nr. topo	Observaţii / Referinţe
1	arabil	NU	5.000	14	62	-	

Lungime Segmente
1) Valorile lungimilor segmentelor sunt obţinute din proiecţie în plan.

Punct început	X / Y	Punct sfârşit	X / Y	Lungime segment (** (m)
1	553.648,016 335.656,597	2	553.651,061 335.656,197	3.071
2	553.651,061 335.656,197	3	553.659,676 335.653,97	8.898
3	553.659,676 335.653,97	4	553.791,849 336.051,991	419.393
4	553.791,849 336.051,991	5	553.780,892 336.056,739	11.941
5	553.780,892 336.056,739	1	553.648,016 335.656,597	421.627

Document care conține date cu caracter personal, protejat de prevederile Regulamentului (UE) nr. 679/2016 și Legii 190/2018

** Lungimile segmentelor sunt determinate în planul de proiecţie Stereo 70 şi sunt rotunjite la 1 milimetru.
*** Distanţa dintre puncte este formată din segmente cumulate ce sunt mai mici decât valoarea 1 milimetru.

Neutilizabil în circuitul civil

DATE DESPRE IMOBILUL NR. 823

Oficiul de Cadastru şi Publicitate Imobiliară GIURGIU
Biroul de Cadastru şi Publicitate Imobiliară Giurgiu

A. Partea I. Descrierea imobilului

TEREN Extravilan

Adresa: Jud. Giurgiu

Nr. Crt	Nr cadastral Nr. topografic	Suprafaţa* (mp)	Observaţii / Referinţe
A1	30019	10.000	Sector cadastral:37 Teren neimprejmuit;

B. Partea II. Proprietari şi acte

Inscrieri privitoare la dreptul de proprietate şi alte drepturi reale		Referinţe
2370 / 18/01/2019		
Act Notarial nr. 74, din 15/01/2019 emis de Tudor Maria Amalia;		
B9	Intabulare, drept de PROPRIETATEtitlu cumparare, dobandit prin Conventie, cota actuala 1/1, cota initiala 1/1	A1
	1) **CZM VASTLAND SRL**, CIF:39731340	

C. Partea III. SARCINI .

Inscrieri privind dezmembramintele dreptului de proprietate, drepturi reale de garanţie şi sarcini	Referinţe
NU SUNT	

Neutilizabil în circuitul civil

Anexa Nr. 1 La Partea I

Teren

Nr cadastral	Suprafaţa (mp)*	Observaţii / Referinţe
30019	10.000	

* Suprafaţa este determinată in planul de proiecţie Stereo 70.

DETALII LINIARE IMOBIL

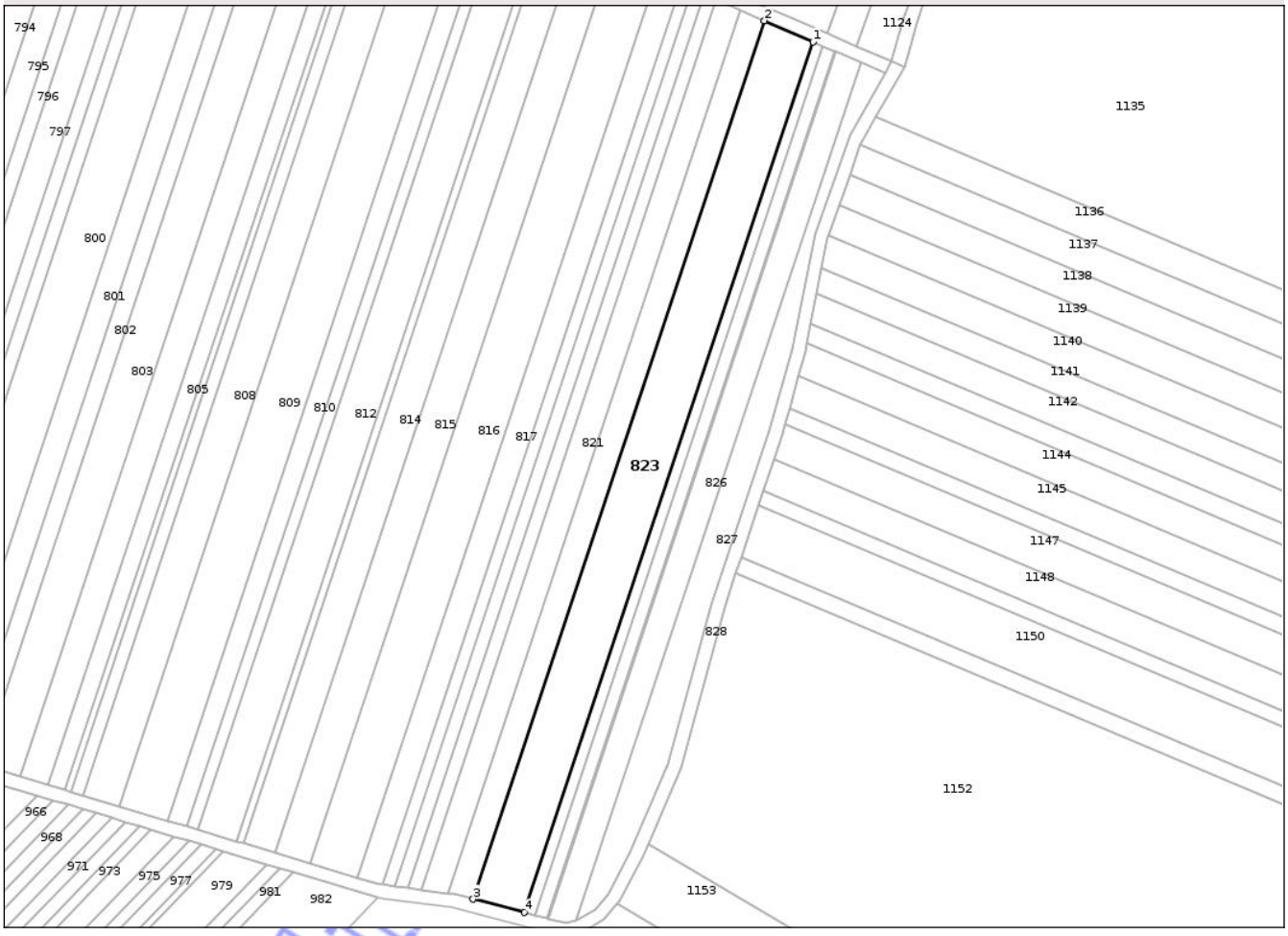

Date referitoare la teren

Crt	Categorie folosință	Intra vilan	Suprafaţa (mp)	Tarla	Parcelă	Nr. topo	Observaţii / Referinţe
1	arabil	NU	10.000	14	62	-	T14 P62 (DIN TP T62 P14/4)

Lungime Segmente
1) Valorile lungimilor segmentelor sunt obţinute din proiecţie în plan.

Punct început	X / Y	Punct sfârşit	X / Y	Lungime segment (** (m)
1	553.813,91 336.042,429	2	553.791,849 336.051,991	24.044
2	553.791,849 336.051,991	3	553.659,676 335.653,97	419.393
3	553.659,676 335.653,97	4	553.682,918 335.647,961	24.006
4	553.682,918 335.647,961	1	553.813,91 336.042,429	415.649

**** Lungimile segmentelor sunt determinate în planul de proiecţie Stereo 70 şi sunt rotunjite la 1 milimetru.**

Document care conține date cu caracter personal, protejat de prevederile Regulamentului (UE) nr. 679/2016 și Legii 190/2018

***** Distanţa dintre puncte este formată din segmente cumulate ce sunt mai mici decât valoarea 1 milimetru.**

Neutilizabil în circuitul civil

DATE DESPRE IMOBILUL NR. 824

Oficiul de Cadastru şi Publicitate Imobiliară GIURGIU
Biroul de Cadastru şi Publicitate Imobiliară Giurgiu

A. Partea I. Descrierea imobilului

TEREN Extravilan

Adresa: Jud. Giurgiu

Nr. Crt	Nr cadastral Nr. topografic	Suprafaţa* (mp)	Observaţii / Referinţe
A1	30219	2.000	Sector cadastral:37 Teren neimprejmuit;

B. Partea II. Proprietari şi acte

Inscrieri privitoare la dreptul de proprietate şi alte drepturi reale		Referinţe
4777 / 30/01/2019		
Act Notarial nr. 139, din 22/01/2019 emis de Tudor Maria Amalia;		
B9	Intabulare, drept de PROPRIETATEcumparare, dobandit prin Conventie, cota actuala 1/1, cota initiala 1/1	A1
	1) **CZM VASTLAND SRL**, CIF:39731340	

C. Partea III. SARCINI .

Inscrieri privind dezmembramintele dreptului de proprietate, drepturi reale de garanţie şi sarcini	Referinţe
NU SUNT	

Neutilizabil în circuitul civil

Anexa Nr. 1 La Partea I

Teren

Nr cadastral	Suprafaţa (mp)*	Observaţii / Referinţe
30219	2.000	

* Suprafaţa este determinată in planul de proiecţie Stereo 70.

DETALII LINIARE IMOBIL

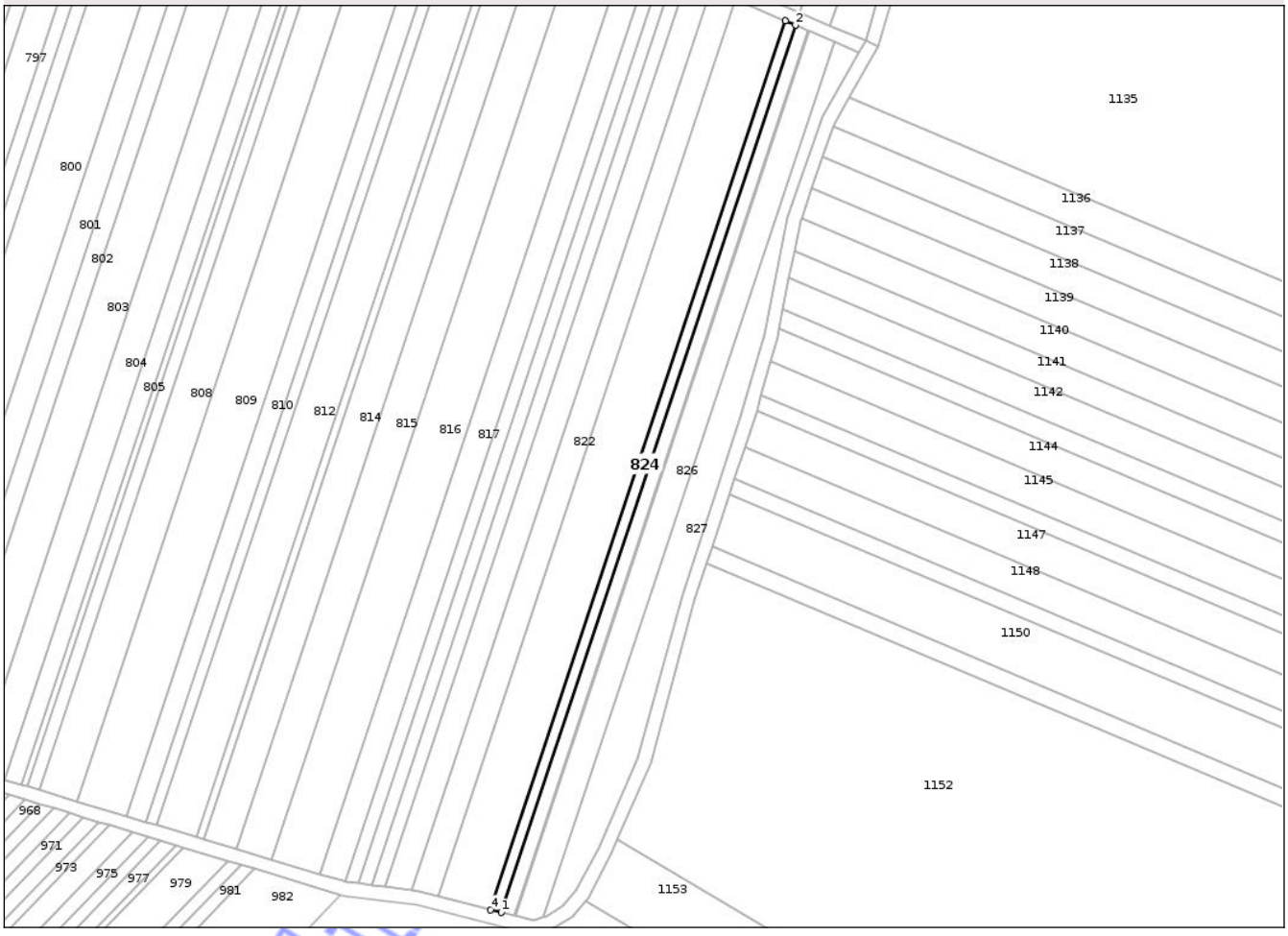

Date referitoare la teren

Crt	Categorie folosință	Intra vilan	Suprafaţa (mp)	Tarla	Parcelă	Nr. topo	Observaţii / Referinţe
1	arabil	NU	2.000	14	62	-	

Lungime Segmente
1) Valorile lungimilor segmentelor sunt obţinute din proiecţie în plan.

Punct început	X / Y	Punct sfârşit	X / Y	Lungime segment (** (m)
1	553.687,591 335.646,753	2	553.818,346 336.040,506	414.896
2	553.818,346 336.040,506	3	553.813,91 336.042,429	4.835
3	553.813,91 336.042,429	4	553.682,918 335.647,961	415.649
4	553.682,918 335.647,961	1	553.687,591 335.646,753	4.827

**** Lungimile segmentelor sunt determinate în planul de proiecţie Stereo 70 şi sunt rotunjite la 1 milimetru.**

Document care conține date cu caracter personal, protejat de prevederile Regulamentului (UE) nr. 679/2016 și Legii 190/2018

***** Distanţa dintre puncte este formată din segmente cumulate ce sunt mai mici decât valoarea 1 milimetru.**

Neutilizabil în circuitul civil

DATE DESPRE IMOBILUL NR. 825

Oficiul de Cadastru şi Publicitate Imobiliară GIURGIU
Biroul de Cadastru şi Publicitate Imobiliară Giurgiu

A. Partea I. Descrierea imobilului

TEREN Extravilan

Adresa: Jud. Giurgiu

Nr. Crt	Nr cadastral Nr. topografic	Suprafaţa* (mp)	Observaţii / Referinţe
A1	30221	2.500	Sector cadastral:37 Teren neimprejmuit;

B. Partea II. Proprietari şi acte

Inscrieri privitoare la dreptul de proprietate şi alte drepturi reale		Referinţe
2372 / 18/01/2019		
Act Notarial nr. 74, din 15/01/2019 emis de Tudor Maria Amalia;		
B9	Intabulare, drept de PROPRIETATE.cumparare, dobandit prin Conventie, cota actuala 1/1, cota initiala 1/1	A1
	1) **CZM VASTLAND SRL**, CIF:39731340	

C. Partea III. SARCINI .

Inscrieri privind dezmembramintele dreptului de proprietate, drepturi reale de garanţie şi sarcini	Referinţe
NU SUNT	

Neutilizabil în circuitul civil

Anexa Nr. 1 La Partea I

Teren

Nr cadastral	Suprafaţa (mp)*	Observaţii / Referinţe
30221	2.500	

* Suprafaţa este determinată in planul de proiecţie Stereo 70.

DETALII LINIARE IMOBIL

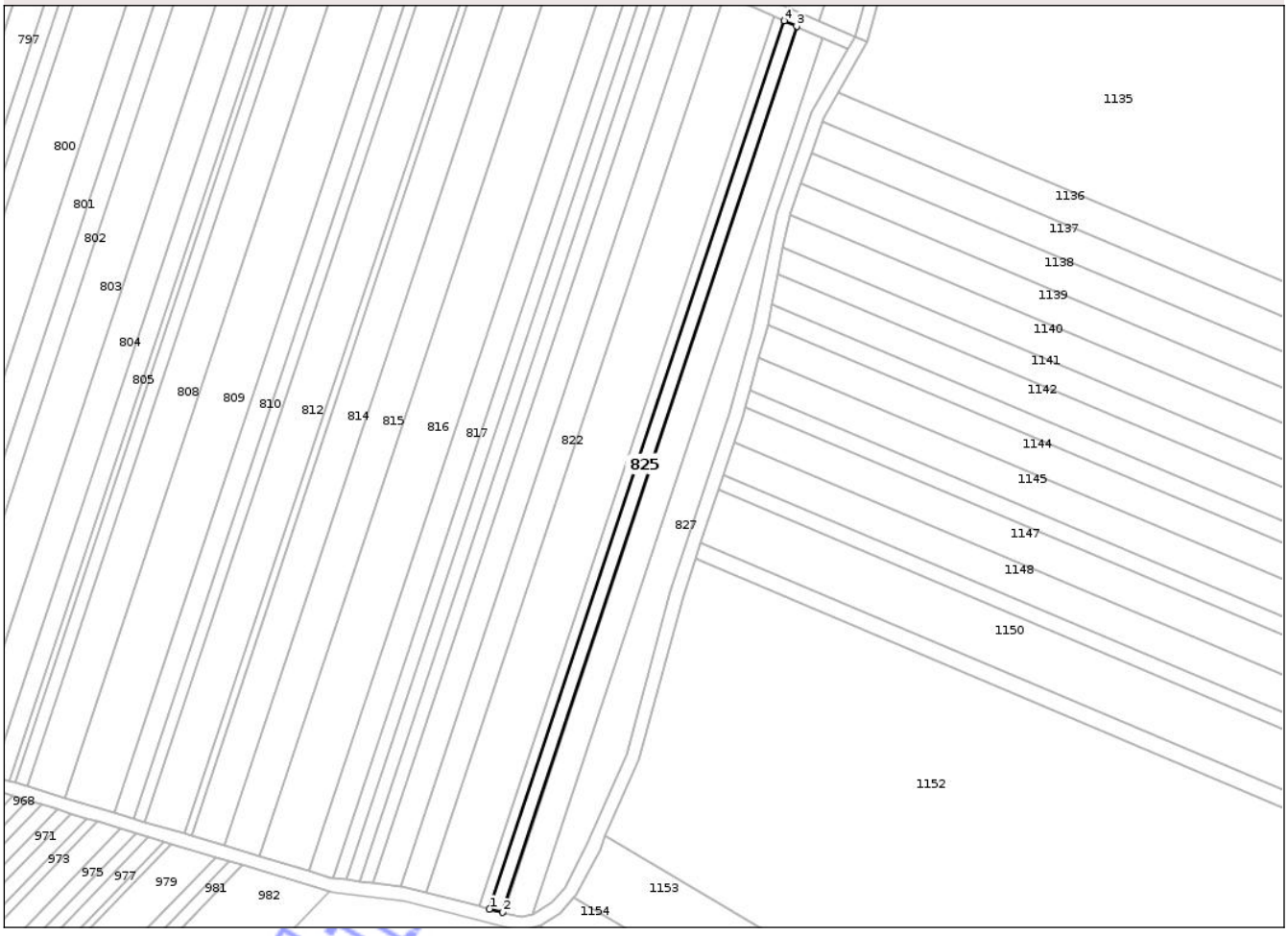

Date referitoare la teren

Crt	Categorie folosință	Intra vilan	Suprafaţa (mp)	Tarla	Parcelă	Nr. topo	Observaţii / Referinţe
1	arabil	NU	2.500	14	62	-	

Lungime Segmente

1) Valorile lungimilor segmentelor sunt obţinute din proiecţie în plan.

Punct început	X / Y	Punct sfârşit	X / Y	Lungime segment (** (m)
1	553.687,591 335.646,753	2	553.693,445 335.645,239	6.047
2	553.693,445 335.645,239	3	553.823,903 336.038,097	413.953
3	553.823,903 336.038,097	4	553.818,346 336.040,506	6.057
4	553.818,346 336.040,506	1	553.687,591 335.646,753	414.896

**** Lungimile segmentelor sunt determinate în planul de proiecţie Stereo 70 şi sunt rotunjite la 1 milimetru.**

Document care conține date cu caracter personal, protejat de prevederile Regulamentului (UE) nr. 679/2016 și Legii 190/2018

***** Distanţa dintre puncte este formată din segmente cumulate ce sunt mai mici decât valoarea 1 milimetru.**

Neutilizabil în circuitul civil

DATE DESPRE IMOBILUL NR. 827

Oficiul de Cadastru şi Publicitate Imobiliară GIURGIU
Biroul de Cadastru şi Publicitate Imobiliară Giurgiu

A. Partea I. Descrierea imobilului

TEREN Extravilan

Adresa: Jud. Giurgiu

Nr. Crt	Nr cadastral Nr. topografic	Suprafaţa* (mp)	Observaţii / Referinţe
A1	30307	4.700	Sector cadastral:37 Teren neimprejmuit;

B. Partea II. Proprietari şi acte

Inscrieri privitoare la dreptul de proprietate şi alte drepturi reale		Referinţe
4772 / 30/01/2019		
Act Notarial nr. 139, din 22/01/2019 emis de NP Tudor Maria Amalia;		
B8	Intabulare, drept de PROPRIETATE, cu titlu de cumparare, dobandit prin Conventie, cota actuala 1/1, cota initiala 1/1	A1
	1) **CZM VASTLAND SRL**, CIF:39731340	

C. Partea III. SARCINI .

Inscrieri privind dezmembramintele dreptului de proprietate, drepturi reale de garanţie şi sarcini	Referinţe
NU SUNT	

Neutilizabil în circuitul civil

Anexa Nr. 1 La Partea I

Teren

Nr cadastral	Suprafaţa (mp)*	Observaţii / Referinţe
30307	4.700	

* Suprafaţa este determinată in planul de proiecţie Stereo 70.

DETALII LINIARE IMOBIL

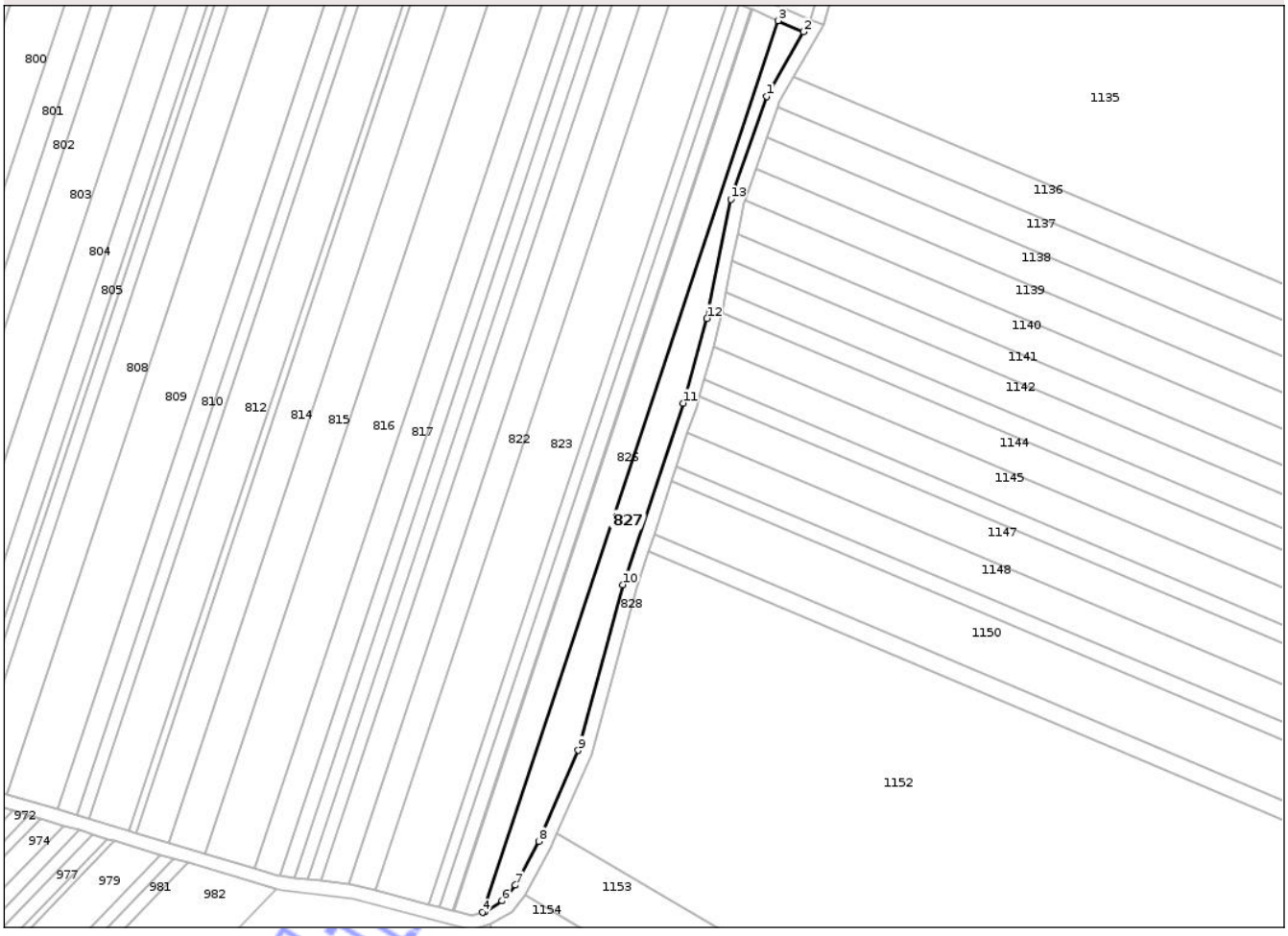

Date referitoare la teren

Crt	Categorie folosință	Intra vilan	Suprafaţa (mp)	Tarla	Parcelă	Nr. topo	Observaţii / Referinţe
1	arabil	NU	4.700	14	62	-	

Lungime Segmente
1) Valorile lungimilor segmentelor sunt obţinute din proiecţie în plan.

Punct început	X / Y	Punct sfârşit	X / Y	Lungime segment (** (m)
1	553.830,569 336.000,024	2	553.846,705 336.028,215	32.482
2	553.846,705 336.028,215	3	553.835,513 336.033,065	12.198
3	553.835,513 336.033,065	4	553.706,491 335.644,533	409.394
4	553.706,491 335.644,533	5	553.707,661 335.644,9	1.226
5	553.707,661 335.644,9	6	553.715,171 335.649,509	8.812

Document care conține date cu caracter personal, protejat de prevederile Regulamentului (UE) nr. 679/2016 și Legii 190/2018

Punct început	X / Y	Punct sfârşit	X / Y	Lungime segment (** (m)
6	553.715,171 335.649,509	7	553.720,944 335.656,343	8.946
7	553.720,944 335.656,343	8	553.731,074 335.675,518	21.686
8	553.731,074 335.675,518	9	553.748,266 335.715,139	43.19
9	553.748,266 335.715,139	10	553.767,848 335.787,352	74.821
10	553.767,848 335.787,352	11	553.794,117 335.866,46	83.355
11	553.794,117 335.866,46	12	553.804,422 335.903,347	38.299
12	553.804,422 335.903,347	13	553.814,848 335.955,272	52.961
13	553.814,848 335.955,272	1	553.830,569 336.000,024	47.433

** Lungimile segmentelor sunt determinate în planul de proiecţie Stereo 70 şi sunt rotunjite la 1 milimetru.
*** Distanţa dintre puncte este formată din segmente cumulate ce sunt mai mici decât valoarea 1 milimetru.

Neutilizabil în circuitul civil

DATE DESPRE IMOBILUL NR. 1152

Oficiul de Cadastru şi Publicitate Imobiliară GIURGIU
Biroul de Cadastru şi Publicitate Imobiliară Giurgiu

A. Partea I. Descrierea imobilului

TEREN Extravilan

Adresa: Jud. Giurgiu

Nr. Crt	Nr cadastral Nr. topografic	Suprafaţa* (mp)	Observaţii / Referinţe
A1		48.700	Sector cadastral:35 Teren neimprejmuit;

B. Partea II. Proprietari şi acte

Inscrieri privitoare la dreptul de proprietate şi alte drepturi reale		Referinţe
/		
Act Administrativ nr. 9703, din 28/01/1993 emis de CJSDPAT GIURGIU;		
B1	Intabulare, drept de PROPRIETATE, dobandit prin Reconstituire, cota actuala 1/1, cota initiala 1/1	A1
	1) **CHIRITA ANICA**	

C. Partea III. SARCINI .

Inscrieri privind dezmembramintele dreptului de proprietate, drepturi reale de garanţie şi sarcini	Referinţe
NU SUNT	

Neutilizabil în circuitul civil

Anexa Nr. 1 La Partea I

Teren

Nr cadastral	Suprafaţa (mp)*	Observaţii / Referinţe
	48.700	

* Suprafaţa este determinată in planul de proiecţie Stereo 70.

DETALII LINIARE IMOBIL

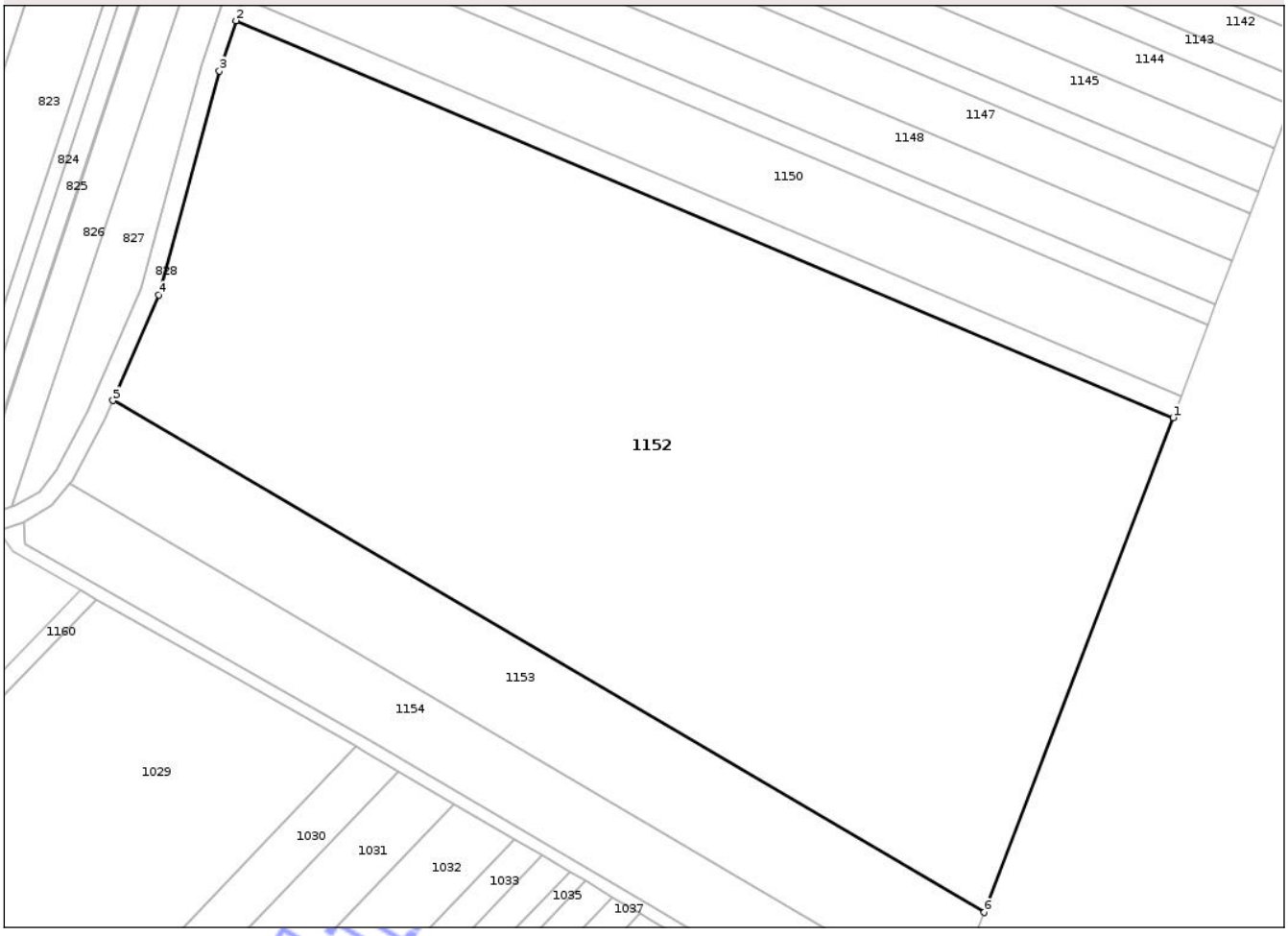

Date referitoare la teren

Crt	Categorie folosință	Intra vilan	Suprafaţa (mp)	Tarla	Parcelă	Nr. topo	Observaţii / Referinţe
1	arabil	NU	48.700	13	62	-	T13 (DIN TP T20)

Lungime Segmente
1) Valorile lungimilor segmentelor sunt obţinute din proiecţie în plan.

Punct început	X / Y	Punct sfârşit	X / Y	Lungime segment (** (m)
1	554.082,674 335.673,398	2	553.778,995 335.801,884	329.742
2	553.778,995 335.801,884	3	553.773,595 335.785,62	17.137
3	553.773,595 335.785,62	4	553.753,943 335.713,15	75.087
4	553.753,943 335.713,15	5	553.739,115 335.678,978	37.25
5	553.739,115 335.678,978	6	554.021,402 335.513,314	327.308

Document care conține date cu caracter personal, protejat de prevederile Regulamentului (UE) nr. 679/2016 și Legii 190/2018

Punct început	X / Y	Punct sfârşit	X / Y	Lungime segment (** (m)
6	554.021,402 335.513,314	1	554.082,674 335.673,398	171.409

** Lungimile segmentelor sunt determinate în planul de proiecţie Stereo 70 şi sunt rotunjite la 1 milimetru.
*** Distanţa dintre puncte este formată din segmente cumulate ce sunt mai mici decât valoarea 1 milimetru.

Neutilizabil în circuitul civil

DATE DESPRE IMOBILUL NR. 1155

Oficiul de Cadastru şi Publicitate Imobiliară GIURGIU
Biroul de Cadastru şi Publicitate Imobiliară Giurgiu

A. Partea I. Descrierea imobilului

TEREN Extravilan

Adresa: Jud. Giurgiu

Nr. Crt	Nr cadastral Nr. topografic	Suprafaţa* (mp)	Observaţii / Referinţe
A1		1.401	Sector cadastral:35 Teren neimprejmuit;

B. Partea II. Proprietari şi acte

Inscrieri privitoare la dreptul de proprietate şi alte drepturi reale		Referinţe
/		
Act Normativ nr. 7, din 13/03/1996 emis de PARLAMENTUL ROMÂNIEI;		
B1	Inscrierea posesiei, drept de PROPRIETATE, dobandit prin Lege, cota actuala 1/1, cota initiala 1/1	A1
	1) **NEIDENTIFICAT NEIDENTIFICAT**	
B2	Se noteaza mentiunea proprietar neindentificat.	A1

C. Partea III. SARCINI .

Inscrieri privind dezmembramintele dreptului de proprietate, drepturi reale de garanţie şi sarcini	Referinţe
NU SUNT	

Neutilizabil în circuitul civil

Anexa Nr. 1 La Partea I

Teren

Nr cadastral	Suprafaţa (mp)*	Observaţii / Referinţe
	1.401	

* Suprafaţa este determinată in planul de proiecţie Stereo 70.

DETALII LINIARE IMOBIL

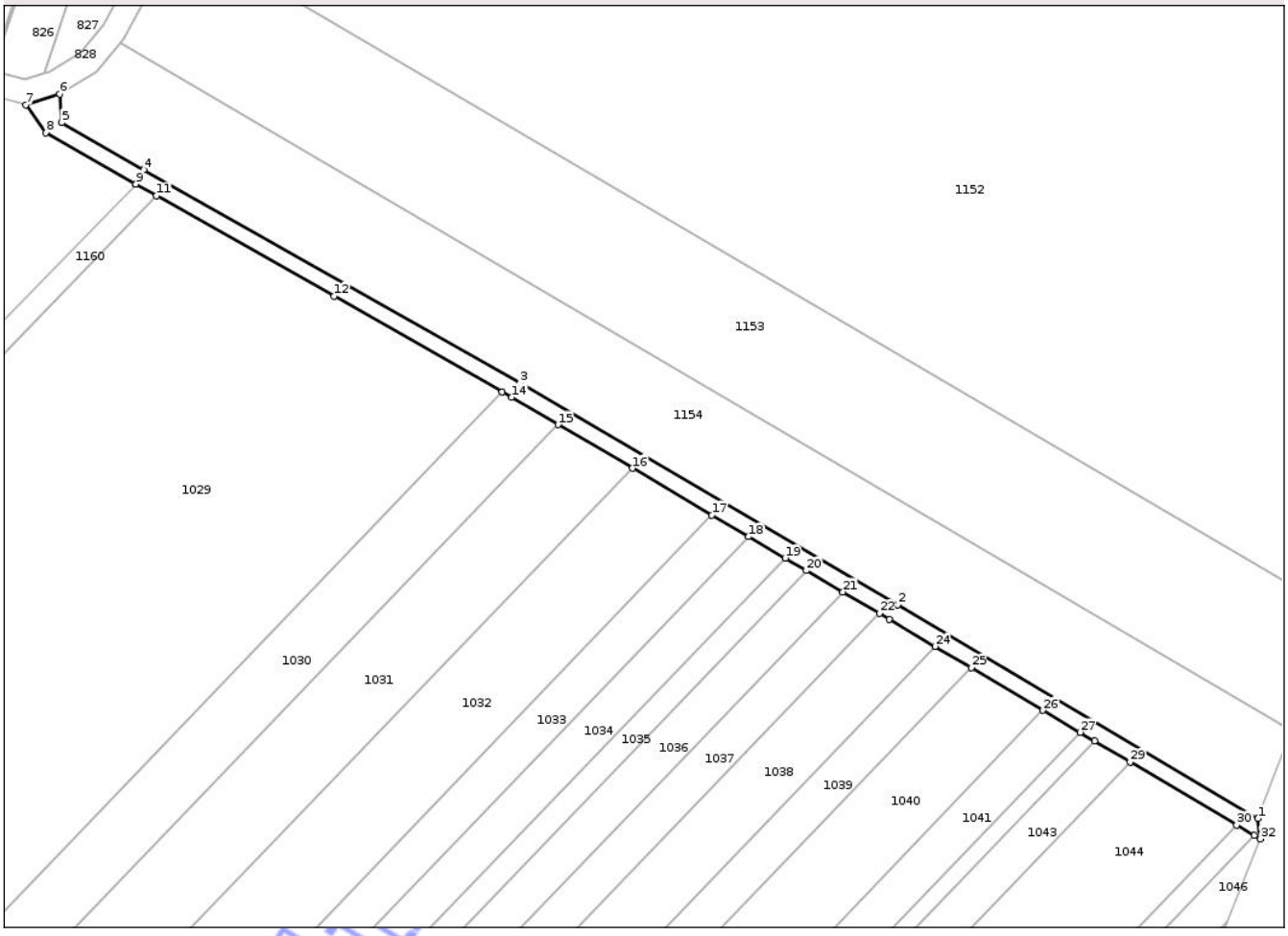

Date referitoare la teren

Crt	Categorie folosință	Intra vilan	Suprafaţa (mp)	Tarla	Parcelă	Nr. topo	Observaţii / Referinţe
1	arabil	NU	1.401	-	62	-	

Lungime Segmente
1) Valorile lungimilor segmentelor sunt obţinute din proiecţie în plan.

Punct început	X / Y	Punct sfârşit	X / Y	Lungime segment (** (m)
1	554.002,196 335.463,134	2	553.914,364 335.515,087	102.047
3	553.822,363 335.569,079	4	553.730,753 335.621,008	105.304
5	553.710,704 335.632,478	6	553.710,167 335.639,398	6.941
7	553.701,99 335.636,833	8	553.706,88 335.630,058	8.355
9	553.728,778 335.617,529	10	553.728,79 335.617,522	0.014

Punct început	X / Y	Punct sfârşit	X / Y	Lungime segment (** (m)
2	553.914,364 335.515,087	3	553.822,363 335.569,079	106.674
4	553.730,753 335.621,008	5	553.710,704 335.632,478	23.098
6	553.710,167 335.639,398	7	553.701,99 335.636,833	8.57
8	553.706,88 335.630,058	9	553.728,778 335.617,529	25.229
10	553.728,79 335.617,522	11	553.733,842 335.614,677	5.798

Document care conține date cu caracter personal, protejat de prevederile Regulamentului (UE) nr. 679/2016 și Legii 190/2018

Punct început	X / Y	Punct sfârşit	X / Y	Lungime segment (** (m)
11	553.733,842 335.614,677	12	553.777,12 335.590,238	49.702
13	553.818,046 335.566,934	14	553.820,361 335.565,616	2.664
15	553.831,685 335.558,971	16	553.849,752 335.548,367	20.949
17	553.869,16 335.536,978	18	553.878,108 335.531,726	10.375
19	553.887,034 335.526,488	20	553.892,2 335.523,456	5.99
21	553.901,09 335.518,24	22	553.909,957 335.513,036	10.281
23	553.912,334 335.511,641	24	553.923,537 335.505,014	13.016
25	553.932,324 335.499,816	26	553.949,834 335.489,459	20.344
27	553.958,907 335.484,092	28	553.962,39 335.482,032	4.047
29	553.971,084 335.476,889	30	553.997,043 335.461,534	30.16
31	554.001,352 335.458,985	32	554.002,773 335.458,145	1.651

Punct început	X / Y	Punct sfârşit	X / Y	Lungime segment (** (m)
12	553.777,12 335.590,238	13	553.818,046 335.566,934	47.096
14	553.820,361 335.565,616	15	553.831,685 335.558,971	13.13
16	553.849,752 335.548,367	17	553.869,16 335.536,978	22.503
18	553.878,108 335.531,726	19	553.887,034 335.526,488	10.349
20	553.892,2 335.523,456	21	553.901,09 335.518,24	10.307
22	553.909,957 335.513,036	23	553.912,334 335.511,641	2.756
24	553.923,537 335.505,014	25	553.932,324 335.499,816	10.209
26	553.949,834 335.489,459	27	553.958,907 335.484,092	10.542
28	553.962,39 335.482,032	29	553.971,084 335.476,889	10.101
30	553.997,043 335.461,534	31	554.001,352 335.458,985	5.006
32	554.002,773 335.458,145	1	554.002,196 335.463,134	5.022

**** Lungimile segmentelor sunt determinate în planul de proiecţie Stereo 70 şi sunt rotunjite la 1 milimetru.**
***** Distanţa dintre puncte este formată din segmente cumulate ce sunt mai mici decât valoarea 1 milimetru.**

Neutilizabil în circuitul civil

DATE DESPRE IMOBILUL NR. 1058

Oficiul de Cadastru şi Publicitate Imobiliară GIURGIU
Biroul de Cadastru şi Publicitate Imobiliară Giurgiu

A. Partea I. Descrierea imobilului

TEREN Extravilan
Adresa: Jud. Giurgiu

Nr. Crt	Nr cadastral Nr. topografic	Suprafaţa* (mp)	Observaţii / Referinţe
A1	32846	3.100	Sector cadastral:33 Teren neimprejmuit;

B. Partea II. Proprietari şi acte

Inscrieri privitoare la dreptul de proprietate şi alte drepturi reale		Referinţe
8665 / 02/02/2026		
Act Notarial nr. 37, din 30/01/2026 emis de GHEORGHE ALINA;		
B4	Intabulare, drept de PROPRIETATEtitlu cumparare, dobandit prin Conventie, cota actuala 1/1, cota initiala 1/1	A1
	1) **CZM VASTLAND SRL**, CIF:39731340	

C. Partea III. SARCINI .

Inscrieri privind dezmembramintele dreptului de proprietate, drepturi reale de garanţie şi sarcini	Referinţe
NU SUNT	

Neutilizabil în circuitul civil

Anexa Nr. 1 La Partea I

Teren

Nr cadastral	Suprafaţa (mp)*	Observaţii / Referinţe
32846	3.100	

* Suprafaţa este determinată in planul de proiecţie Stereo 70.

DETALII LINIARE IMOBIL

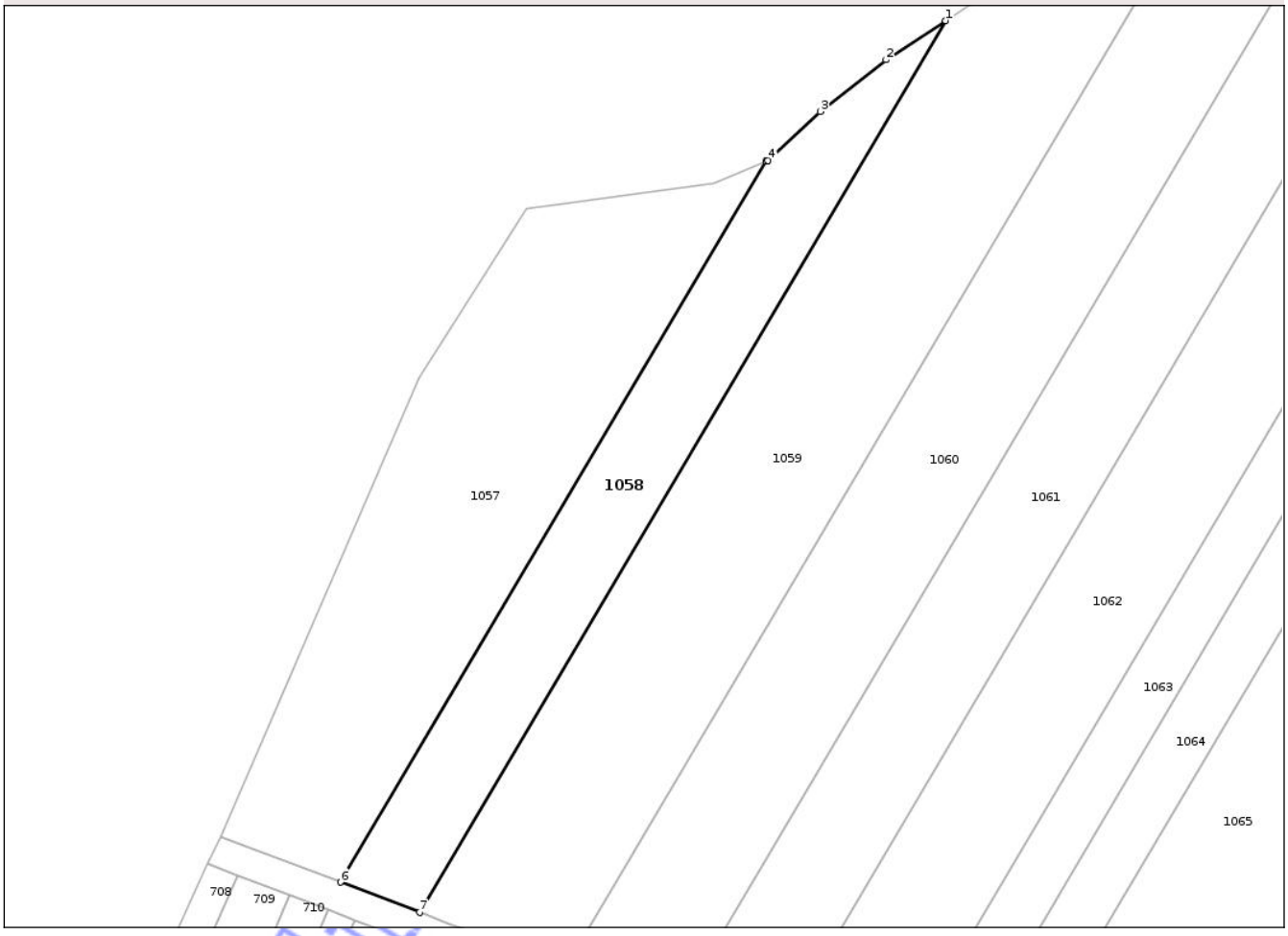

Date referitoare la teren

Crt	Categorie folosință	Intra vilan	Suprafaţa (mp)	Tarla	Parcelă	Nr. topo	Observaţii / Referinţe
1	arabil	NU	3.100	14	62/2	-	P62 (DIN TP P62/2)

Lungime Segmente
1) Valorile lungimilor segmentelor sunt obţinute din proiecţie în plan.

Punct început	X / Y	Punct sfârşit	X / Y	Lungime segment (** (m)
1	552.552,907 336.642,973	2	552.541,113 336.635,237	14.105
2	552.541,113 336.635,237	3	552.528,044 336.625,0	16.601
3	552.528,044 336.625,0	4	552.517,652 336.615,3	14.216
4	552.517,652 336.615,3	5	552.517,258 336.615,136	0.427
5	552.517,258 336.615,136	6	552.432,928 336.472,402	165.785

Document care conține date cu caracter personal, protejat de prevederile Regulamentului (UE) nr. 679/2016 și Legii 190/2018

Punct început	X / Y	Punct sfârşit	X / Y	Lungime segment (** (m)
6	552.432,928 336.472,402	7	552.448,603 336.466,43	16.774
7	552.448,603 336.466,43	1	552.552,907 336.642,973	205.053

** Lungimile segmentelor sunt determinate în planul de proiecţie Stereo 70 şi sunt rotunjite la 1 milimetru.
*** Distanţa dintre puncte este formată din segmente cumulate ce sunt mai mici decât valoarea 1 milimetru.

Neutilizabil în circuitul civil

DATE DESPRE IMOBILUL NR. 1116

Oficiul de Cadastru şi Publicitate Imobiliară GIURGIU
Biroul de Cadastru şi Publicitate Imobiliară Giurgiu

A. Partea I. Descrierea imobilului

TEREN Extravilan
Adresa: Jud. Giurgiu

Nr. Crt	Nr cadastral Nr. topografic	Suprafaţa* (mp)	Observaţii / Referinţe
A1	32838	2.500	Sector cadastral:33 Teren neimprejmuit;

B. Partea II. Proprietari şi acte

Inscrieri privitoare la dreptul de proprietate şi alte drepturi reale		Referinţe
8669 / 02/02/2026		
Act Notarial nr. 46, din 30/01/2026 emis de GHEORGHE ALINA;		
B2	Intabulare, drept de PROPRIETATEtitlu cumparare, dobandit prin Conventie, cota actuala 1/1, cota initiala 1/1	A1
	1) **CZM VASTLAND SRL**, CIF:39731340	

C. Partea III. SARCINI .

Inscrieri privind dezmembramintele dreptului de proprietate, drepturi reale de garanţie şi sarcini	Referinţe
NU SUNT	

Neutilizabil în circuitul civil

Anexa Nr. 1 La Partea I

Teren

Nr cadastral	Suprafaţa (mp)*	Observaţii / Referinţe
32838	2.500	

* Suprafaţa este determinată in planul de proiecţie Stereo 70.

DETALII LINIARE IMOBIL

Date referitoare la teren

Crt	Categorie folosință	Intra vilan	Suprafaţa (mp)	Tarla	Parcelă	Nr. topo	Observaţii / Referinţe
1	arabil	NU	2.500	14	62	-	P62 (DIN TP P62/35)

Lungime Segmente
1) Valorile lungimilor segmentelor sunt obţinute din proiecţie în plan.

Punct început	X / Y	Punct sfârşit	X / Y	Lungime segment (** (m)
1	553.752,934 336.444,901	2	553.750,588 336.444,298	2.422
2	553.750,588 336.444,298	3	553.744,514 336.442,737	6.271
3	553.744,514 336.442,737	4	553.632,831 336.119,242	342.231
4	553.632,831 336.119,242	5	553.639,653 336.116,776	7.254
5	553.639,653 336.116,776	1	553.752,934 336.444,901	347.129

Document care conține date cu caracter personal, protejat de prevederile Regulamentului (UE) nr. 679/2016 și Legii 190/2018

** Lungimile segmentelor sunt determinate în planul de proiecţie Stereo 70 şi sunt rotunjite la 1 milimetru.
*** Distanţa dintre puncte este formată din segmente cumulate ce sunt mai mici decât valoarea 1 milimetru.

Neutilizabil în circuitul civil

DATE DESPRE IMOBILUL NR. 1118

Oficiul de Cadastru şi Publicitate Imobiliară GIURGIU
Biroul de Cadastru şi Publicitate Imobiliară Giurgiu

A. Partea I. Descrierea imobilului

TEREN Extravilan

Adresa: Jud. Giurgiu

Nr. Crt	Nr cadastral Nr. topografic	Suprafaţa* (mp)	Observaţii / Referinţe
A1		14.300	Sector cadastral:33 Teren neimprejmuit;

B. Partea II. Proprietari şi acte

Inscrieri privitoare la dreptul de proprietate şi alte drepturi reale		Referinţe
/		
Hotarare Judecatoreasca nr. 882, din 14/03/2008 emis de JUDECATORIA BOLINTIN-VALE;		
B1	Intabulare, drept de PROPRIETATEcu titlu de cumparare, dobandit prin Hotarare Judecatoreasca, cota actuala 1/1, cota initiala 1/1	A1
	1) **NEAGU MARIN**	

C. Partea III. SARCINI .

Inscrieri privind dezmembramintele dreptului de proprietate, drepturi reale de garanţie şi sarcini	Referinţe
NU SUNT	

Neutilizabil în circuitul civil

Anexa Nr. 1 La Partea I

Teren

Nr cadastral	Suprafaţa (mp)*	Observaţii / Referinţe
	14.300	

* Suprafaţa este determinată in planul de proiecţie Stereo 70.

DETALII LINIARE IMOBIL

Date referitoare la teren

Crt	Categorie folosință	Intra vilan	Suprafaţa (mp)	Tarla	Parcelă	Nr. topo	Observaţii / Referinţe
1	arabil	NU	14.300	14	62	-	T14 P62 (DIN TP T15 P65)

Lungime Segmente
1) Valorile lungimilor segmentelor sunt obţinute din proiecţie în plan.

Punct început	X / Y	Punct sfârşit	X / Y	Lungime segment (** (m)
1	553.800,239 336.436,78	2	553.779,228 336.446,075	22.975
2	553.779,228 336.446,075	3	553.773,865 336.446,371	5.371
3	553.773,865 336.446,371	4	553.766,546 336.446,775	7.33
4	553.766,546 336.446,775	5	553.761,343 336.447,063	5.211
5	553.761,343 336.447,063	6	553.761,237 336.447,036	0.109

Document care conține date cu caracter personal, protejat de prevederile Regulamentului (UE) nr. 679/2016 și Legii 190/2018

Punct început	X / Y	Punct sfârşit	X / Y	Lungime segment (** (m)
6	553.761,237 336.447,036	7	553.646,38 336.114,344	351.96
7	553.646,38 336.114,344	8	553.684,203 336.100,673	40.218
8	553.684,203 336.100,673	1	553.800,239 336.436,78	355.573

** Lungimile segmentelor sunt determinate în planul de proiecţie Stereo 70 şi sunt rotunjite la 1 milimetru.
*** Distanţa dintre puncte este formată din segmente cumulate ce sunt mai mici decât valoarea 1 milimetru.

Neutilizabil în circuitul civil

DATE DESPRE IMOBILUL NR. 869

Oficiul de Cadastru şi Publicitate Imobiliară GIURGIU
Biroul de Cadastru şi Publicitate Imobiliară Giurgiu

A. Partea I. Descrierea imobilului

TEREN Extravilan
Adresa: Jud. Giurgiu

Nr. Crt	Nr cadastral Nr. topografic	Suprafaţa* (mp)	Observaţii / Referinţe
A1		2.200	Sector cadastral:39 Teren neimprejmuit;

B. Partea II. Proprietari şi acte

Inscrieri privitoare la dreptul de proprietate şi alte drepturi reale		Referinţe
/		
Act Administrativ nr. 4344, din 18/01/1993 emis de CJSDPAT GIURGIU;		
B1	Intabulare, drept de PROPRIETATE, dobandit prin Reconstituire, cota actuala 1/1, cota initiala 1/1	A1
	1) **ANGHEL I. ION**	

C. Partea III. SARCINI .

Inscrieri privind dezmembramintele dreptului de proprietate, drepturi reale de garanţie şi sarcini	Referinţe
NU SUNT	

Neutilizabil în circuitul civil

Anexa Nr. 1 La Partea I

Teren

Nr cadastral	Suprafaţa (mp)*	Observaţii / Referinţe
	2.200	

* Suprafaţa este determinată in planul de proiecţie Stereo 70.

DETALII LINIARE IMOBIL

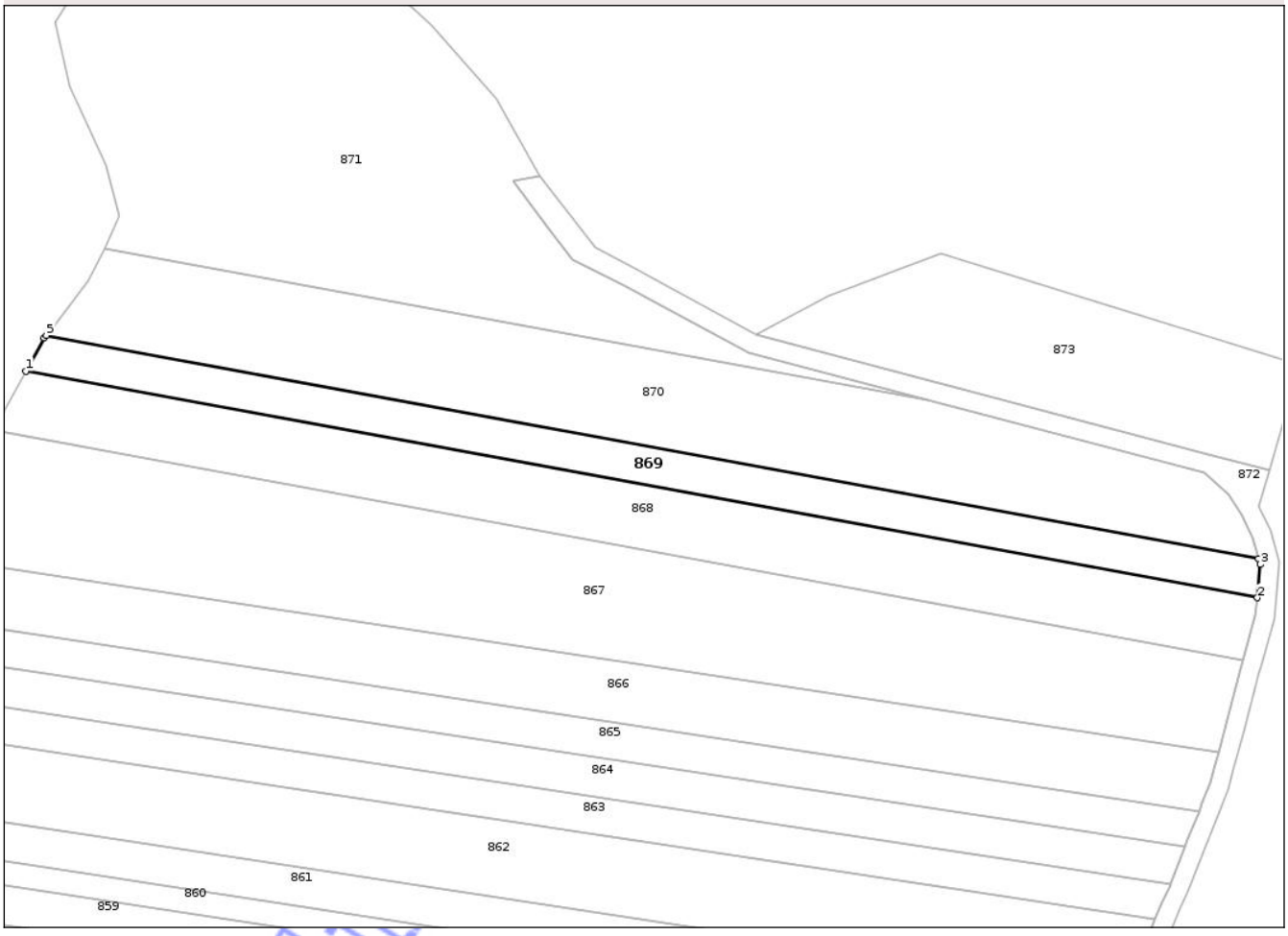

Date referitoare la teren

Crt	Categorie folosință	Intra vilan	Suprafaţa (mp)	Tarla	Parcelă	Nr. topo	Observaţii / Referinţe
1	arabil	NU	2.200	16	68	-	T16 P68 (DIN TP T15 P58)

Lungime Segmente
1) Valorile lungimilor segmentelor sunt obţinute din proiecţie în plan.

Punct început	X / Y	Punct sfârşit	X / Y	Lungime segment (** (m)
1	551.479,59 336.365,368	2	551.742,596 336.316,995	267.417
2	551.742,596 336.316,995	3	551.743,226 336.324,135	7.168
3	551.743,226 336.324,135	4	551.742,897 336.325,361	1.269
4	551.742,897 336.325,361	5	551.483,948 336.372,988	263.292
5	551.483,948 336.372,988	6	551.483,51 336.372,424	0.714

Document care conține date cu caracter personal, protejat de prevederile Regulamentului (UE) nr. 679/2016 și Legii 190/2018

Punct început	X / Y	Punct sfârşit	X / Y	Lungime segment (** (m)
6	551.483,51 336.372,424	1	551.479,59 336.365,368	8.072

** Lungimile segmentelor sunt determinate în planul de proiecţie Stereo 70 şi sunt rotunjite la 1 milimetru.
*** Distanţa dintre puncte este formată din segmente cumulate ce sunt mai mici decât valoarea 1 milimetru.

Neutilizabil în circuitul civil

DATE DESPRE IMOBILUL NR. 1171

Oficiul de Cadastru şi Publicitate Imobiliară GIURGIU
Biroul de Cadastru şi Publicitate Imobiliară Giurgiu

A. Partea I. Descrierea imobilului

TEREN Extravilan

Adresa: Jud. Giurgiu

Nr. Crt	Nr cadastral Nr. topografic	Suprafaţa* (mp)	Observaţii / Referinţe
A1		2.500	Sector cadastral:42 Teren neimprejmuit;

B. Partea II. Proprietari şi acte

Inscrieri privitoare la dreptul de proprietate şi alte drepturi reale		Referinţe
/		
Act Normativ nr. 7, din 13/03/1996 emis de PARLAMENTUL ROMÂNIEI;		
B1	Inscrierea posesiei, drept de PROPRIETATE, dobandit prin Lege, cota actuala 1/1, cota initiala 1/1	A1
	1) **NEIDENTIFICAT NEIDENTIFICAT**	
B2	Se noteaza mentiune proprietar neindentificat.	A1

C. Partea III. SARCINI .

Inscrieri privind dezmembramintele dreptului de proprietate, drepturi reale de garanţie şi sarcini	Referinţe
NU SUNT	

Neutilizabil în circuitul civil

Anexa Nr. 1 La Partea I

Teren

Nr cadastral	Suprafaţa (mp)*	Observaţii / Referinţe
	2.500	

* Suprafaţa este determinată in planul de proiecţie Stereo 70.

DETALII LINIARE IMOBIL

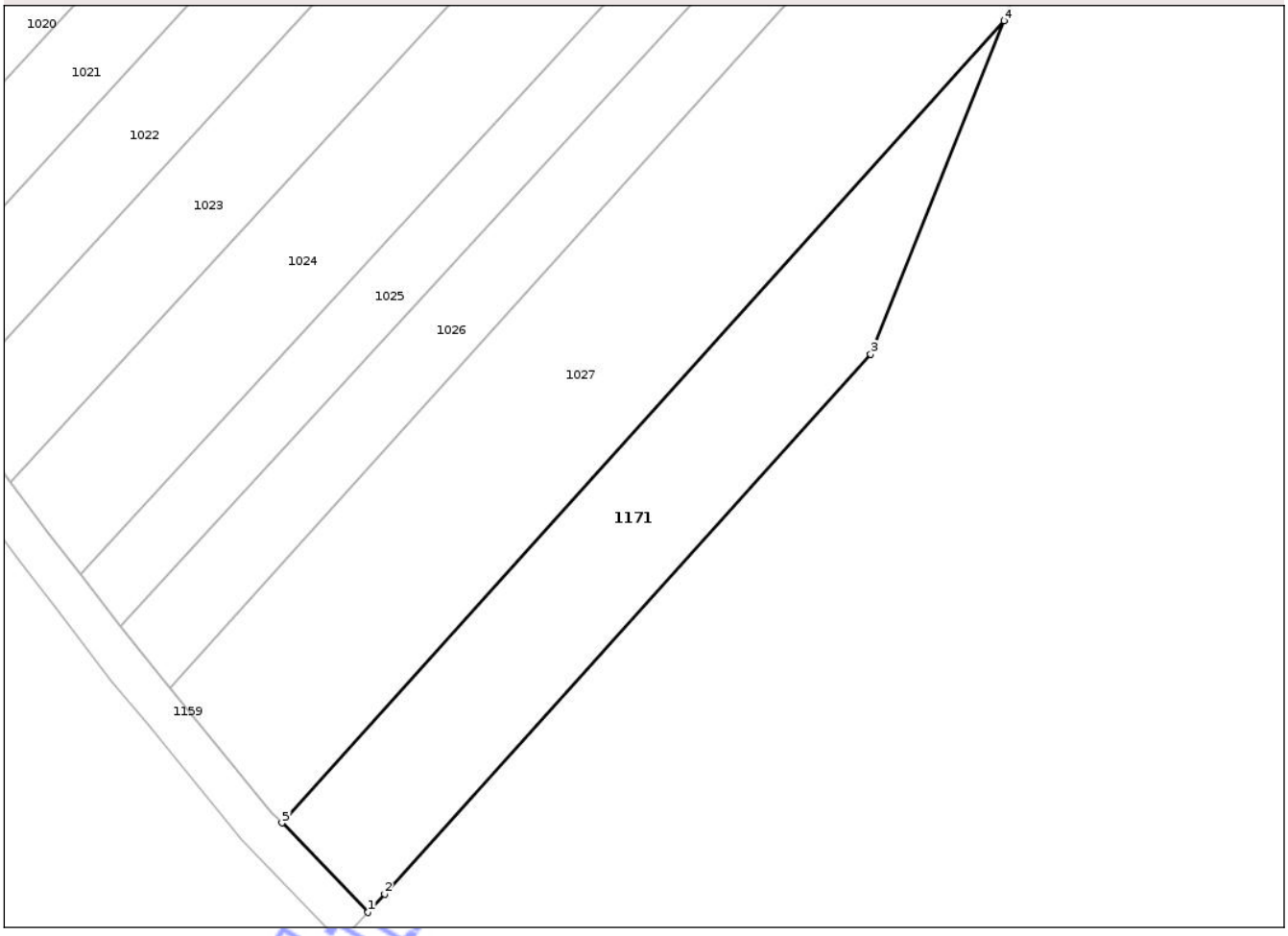

Date referitoare la teren

Crt	Categorie folosință	Intra vilan	Suprafaţa (mp)	Tarla	Parcelă	Nr. topo	Observaţii / Referinţe
1	arabil	NU	2.500	19	75	-	

Lungime Segmente
1) Valorile lungimilor segmentelor sunt obţinute din proiecţie în plan.

Punct început	X / Y	Punct sfârşit	X / Y	Lungime segment (** (m)
1	553.537,43 334.387,068	2	553.539,895 334.389,803	3.682
2	553.539,895 334.389,803	3	553.612,125 334.469,913	107.865
3	553.612,125 334.469,913	4	553.631,971 334.519,391	53.31
4	553.631,971 334.519,391	5	553.524,633 334.400,343	160.293
5	553.524,633 334.400,343	1	553.537,43 334.387,068	18.439

Document care conține date cu caracter personal, protejat de prevederile Regulamentului (UE) nr. 679/2016 și Legii 190/2018

** Lungimile segmentelor sunt determinate în planul de proiecţie Stereo 70 şi sunt rotunjite la 1 milimetru.
*** Distanţa dintre puncte este formată din segmente cumulate ce sunt mai mici decât valoarea 1 milimetru.

Neutilizabil în circuitul civil

DATE DESPRE IMOBILUL NR. 1062

Oficiul de Cadastru şi Publicitate Imobiliară GIURGIU
Biroul de Cadastru şi Publicitate Imobiliară Giurgiu

A. Partea I. Descrierea imobilului

TEREN Extravilan

Adresa: Jud. Giurgiu

Nr. Crt	Nr cadastral Nr. topografic	Suprafaţa* (mp)	Observaţii / Referinţe
A1		5.500	Sector cadastral:33 Teren neimprejmuit;

B. Partea II. Proprietari şi acte

Inscrieri privitoare la dreptul de proprietate şi alte drepturi reale		Referinţe
/		
Act Administrativ nr. 51340, din 31/03/1995 emis de CJSDPAT GIURGIU;		
B1	Intabulare, drept de PROPRIETATE, dobandit prin Reconstituire, cota actuala 1/1, cota initiala 1/1	A1
	1) **NITA R. CONSTANTIN**	

C. Partea III. SARCINI .

Inscrieri privind dezmembramintele dreptului de proprietate, drepturi reale de garanţie şi sarcini	Referinţe
NU SUNT	

Neutilizabil în circuitul civil

Anexa Nr. 1 La Partea I

Teren

Nr cadastral	Suprafaţa (mp)*	Observaţii / Referinţe
	5.500	

* Suprafaţa este determinată in planul de proiecţie Stereo 70.

DETALII LINIARE IMOBIL

Date referitoare la teren

Crt	Categorie folosință	Intra vilan	Suprafaţa (mp)	Tarla	Parcelă	Nr. topo	Observaţii / Referinţe
1	arabil	NU	5.500	14	62	-	

Lungime Segmente
1) Valorile lungimilor segmentelor sunt obţinute din proiecţie în plan.

Punct început	X / Y	Punct sfârşit	X / Y	Lungime segment (** (m)
1	552.543,251 336.437,201	2	552.661,12 336.636,703	231.72
2	552.661,12 336.636,703	3	552.647,86 336.654,96	22.564
3	552.647,86 336.654,96	4	552.646,391 336.656,797	2.352
4	552.646,391 336.656,797	5	552.520,002 336.442,873	248.471
5	552.520,002 336.442,873	1	552.543,251 336.437,201	23.931

Document care conține date cu caracter personal, protejat de prevederile Regulamentului (UE) nr. 679/2016 și Legii 190/2018

** Lungimile segmentelor sunt determinate în planul de proiecţie Stereo 70 şi sunt rotunjite la 1 milimetru.
*** Distanţa dintre puncte este formată din segmente cumulate ce sunt mai mici decât valoarea 1 milimetru.

Neutilizabil în circuitul civil

DATE DESPRE IMOBILUL NR. 1063

Oficiul de Cadastru şi Publicitate Imobiliară GIURGIU
Biroul de Cadastru şi Publicitate Imobiliară Giurgiu

A. Partea I. Descrierea imobilului

TEREN Extravilan

Adresa: Jud. Giurgiu

Nr. Crt	Nr cadastral Nr. topografic	Suprafaţa* (mp)	Observaţii / Referinţe
A1		2.500	Sector cadastral:33 Teren neimprejmuit;

B. Partea II. Proprietari şi acte

Inscrieri privitoare la dreptul de proprietate şi alte drepturi reale		Referinţe
/		
Act Administrativ nr. 98107, din 29/11/2002 emis de CJSDPAT GIURGIU;		
B1	Intabulare, drept de PROPRIETATE, dobandit prin Constituire, cota actuala 1/1, cota initiala 1/1	A1
	1) **TUDOR FANICA**	

C. Partea III. SARCINI .

Inscrieri privind dezmembramintele dreptului de proprietate, drepturi reale de garanţie şi sarcini	Referinţe
NU SUNT	

Neutilizabil în circuitul civil

Anexa Nr. 1 La Partea I

Teren

Nr cadastral	Suprafaţa (mp)*	Observaţii / Referinţe
	2.500	

* Suprafaţa este determinată in planul de proiecţie Stereo 70.

DETALII LINIARE IMOBIL

Date referitoare la teren

Crt	Categorie folosință	Intra vilan	Suprafaţa (mp)	Tarla	Parcelă	Nr. topo	Observaţii / Referinţe
1	arabil	NU	2.500	14	62	-	P62 (DIN TP P62/9)

Lungime Segmente
1) Valorile lungimilor segmentelor sunt obţinute din proiecţie în plan.

Punct început	X / Y	Punct sfârşit	X / Y	Lungime segment (** (m)
1	552.554,038 336.433,924	2	552.668,483 336.627,631	224.989
2	552.668,483 336.627,631	3	552.663,236 336.633,791	8.092
3	552.663,236 336.633,791	4	552.661,12 336.636,703	3.6
4	552.661,12 336.636,703	5	552.543,251 336.437,201	231.72
5	552.543,251 336.437,201	6	552.544,168 336.436,977	0.944

Document care conține date cu caracter personal, protejat de prevederile Regulamentului (UE) nr. 679/2016 și Legii 190/2018

Punct început	X / Y	Punct sfârşit	X / Y	Lungime segment (** (m)
6	552.544,168 336.436,977	1	552.554,038 336.433,924	10.331

** Lungimile segmentelor sunt determinate în planul de proiecţie Stereo 70 şi sunt rotunjite la 1 milimetru.
*** Distanţa dintre puncte este formată din segmente cumulate ce sunt mai mici decât valoarea 1 milimetru.

Neutilizabil în circuitul civil

DATE DESPRE IMOBILUL NR. 1064

Oficiul de Cadastru şi Publicitate Imobiliară GIURGIU
Biroul de Cadastru şi Publicitate Imobiliară Giurgiu

A. Partea I. Descrierea imobilului

TEREN Extravilan

Adresa: Jud. Giurgiu

Nr. Crt	Nr cadastral Nr. topografic	Suprafaţa* (mp)	Observaţii / Referinţe
A1		2.500	Sector cadastral:33 Teren neimprejmuit;

B. Partea II. Proprietari şi acte

Inscrieri privitoare la dreptul de proprietate şi alte drepturi reale		Referinţe
/		
Act Administrativ nr. 70608, din 17/03/1997 emis de CJSDPAT GIURGIU;		
B1	Intabulare, drept de PROPRIETATE, dobandit prin Reconstituire, cota actuala 1/1, cota initiala 1/1	A1
	1) **MANCIU AUREL**	

C. Partea III. SARCINI .

Inscrieri privind dezmembramintele dreptului de proprietate, drepturi reale de garanţie şi sarcini	Referinţe
NU SUNT	

Neutilizabil în circuitul civil

Anexa Nr. 1 La Partea I

Teren

Nr cadastral	Suprafaţa (mp)*	Observaţii / Referinţe
	2.500	

* Suprafaţa este determinată in planul de proiecţie Stereo 70.

DETALII LINIARE IMOBIL

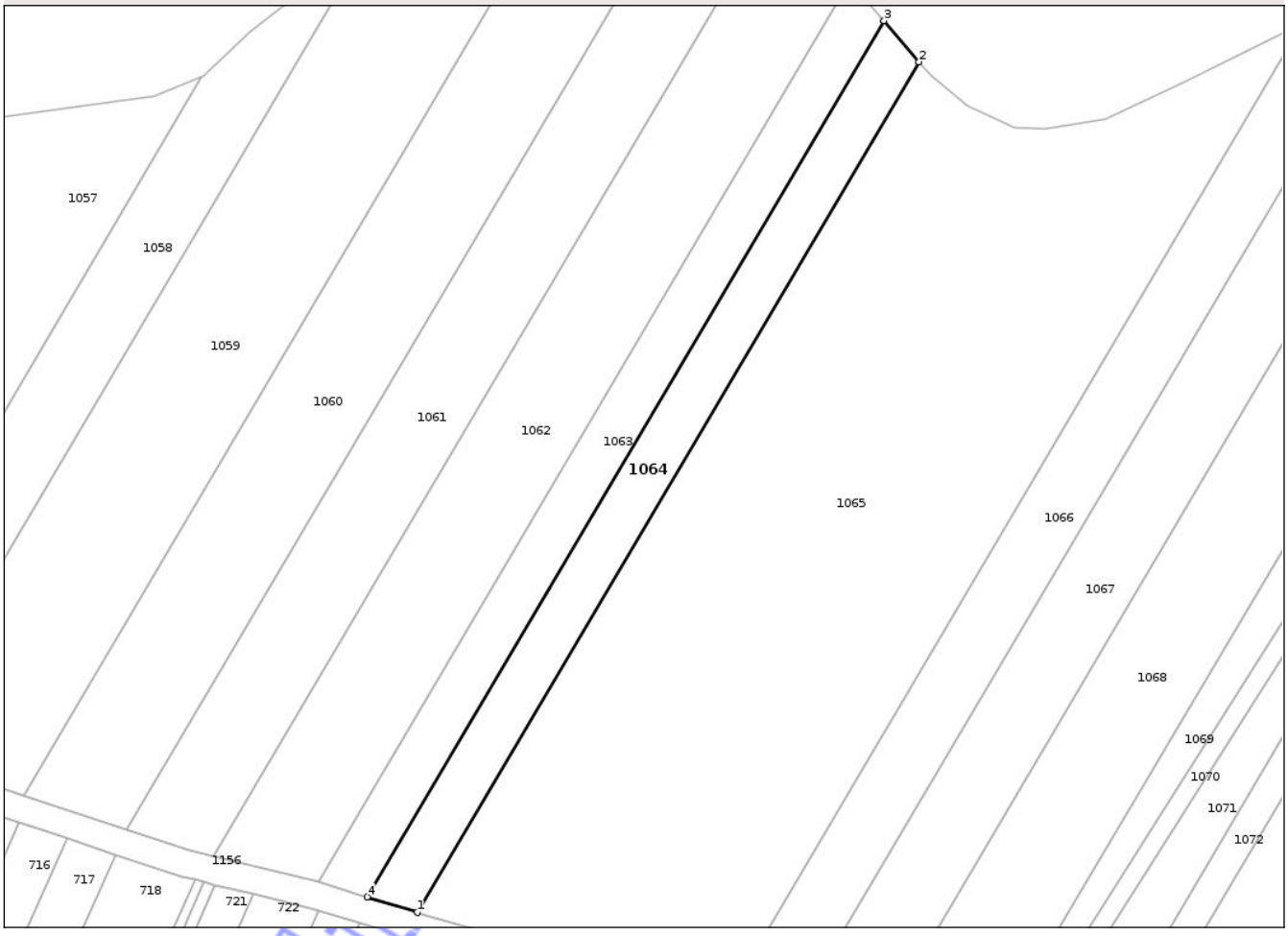

Date referitoare la teren

Crt	Categorie folosință	Intra vilan	Suprafaţa (mp)	Tarla	Parcelă	Nr. topo	Observaţii / Referinţe
1	arabil	NU	2.500	14	62	-	T14 P62 (DIN TP T15 P65)

Lungime Segmente
1) Valorile lungimilor segmentelor sunt obţinute din proiecţie în plan.

Punct început	X / Y	Punct sfârşit	X / Y	Lungime segment (** (m)
1	552.565,112 336.430,498	2	552.676,217 336.618,552	218.423
2	552.676,217 336.618,552	3	552.668,483 336.627,631	11.927
3	552.668,483 336.627,631	4	552.554,038 336.433,924	224.989
4	552.554,038 336.433,924	1	552.565,112 336.430,498	11.592

**** Lungimile segmentelor sunt determinate în planul de proiecţie Stereo 70 şi sunt rotunjite la 1 milimetru.**

Document care conține date cu caracter personal, protejat de prevederile Regulamentului (UE) nr. 679/2016 și Legii 190/2018

***** Distanţa dintre puncte este formată din segmente cumulate ce sunt mai mici decât valoarea 1 milimetru.**

Neutilizabil în circuitul civil

DATE DESPRE IMOBILUL NR. 1065

Oficiul de Cadastru şi Publicitate Imobiliară GIURGIU
Biroul de Cadastru şi Publicitate Imobiliară Giurgiu

A. Partea I. Descrierea imobilului

TEREN Extravilan

Adresa: Jud. Giurgiu

Nr. Crt	Nr cadastral Nr. topografic	Suprafaţa* (mp)	Observaţii / Referinţe
A1		15.200	Sector cadastral:33 Teren neimprejmuit;

B. Partea II. Proprietari şi acte

Inscrieri privitoare la dreptul de proprietate şi alte drepturi reale		Referinţe
/		
Act Normativ nr. 7, din 13/03/1996 emis de PARLAMENTUL ROMÂNIEI;		
B1	Inscrierea posesiei, drept de PROPRIETATE, dobandit prin Lege, cota actuala 1/1, cota initiala 1/1	A1
	1) **NEIDENTIFICAT NEIDENTIFICAT**	
B2	Se noteaza mentiunea proprietar neindetificat.	A1

C. Partea III. SARCINI .

Inscrieri privind dezmembramintele dreptului de proprietate, drepturi reale de garanţie şi sarcini	Referinţe
NU SUNT	

Neutilizabil în circuitul civil

Anexa Nr. 1 La Partea I

Teren

Nr cadastral	Suprafaţa (mp)*	Observaţii / Referinţe
	15.200	

* Suprafaţa este determinată in planul de proiecţie Stereo 70.

DETALII LINIARE IMOBIL

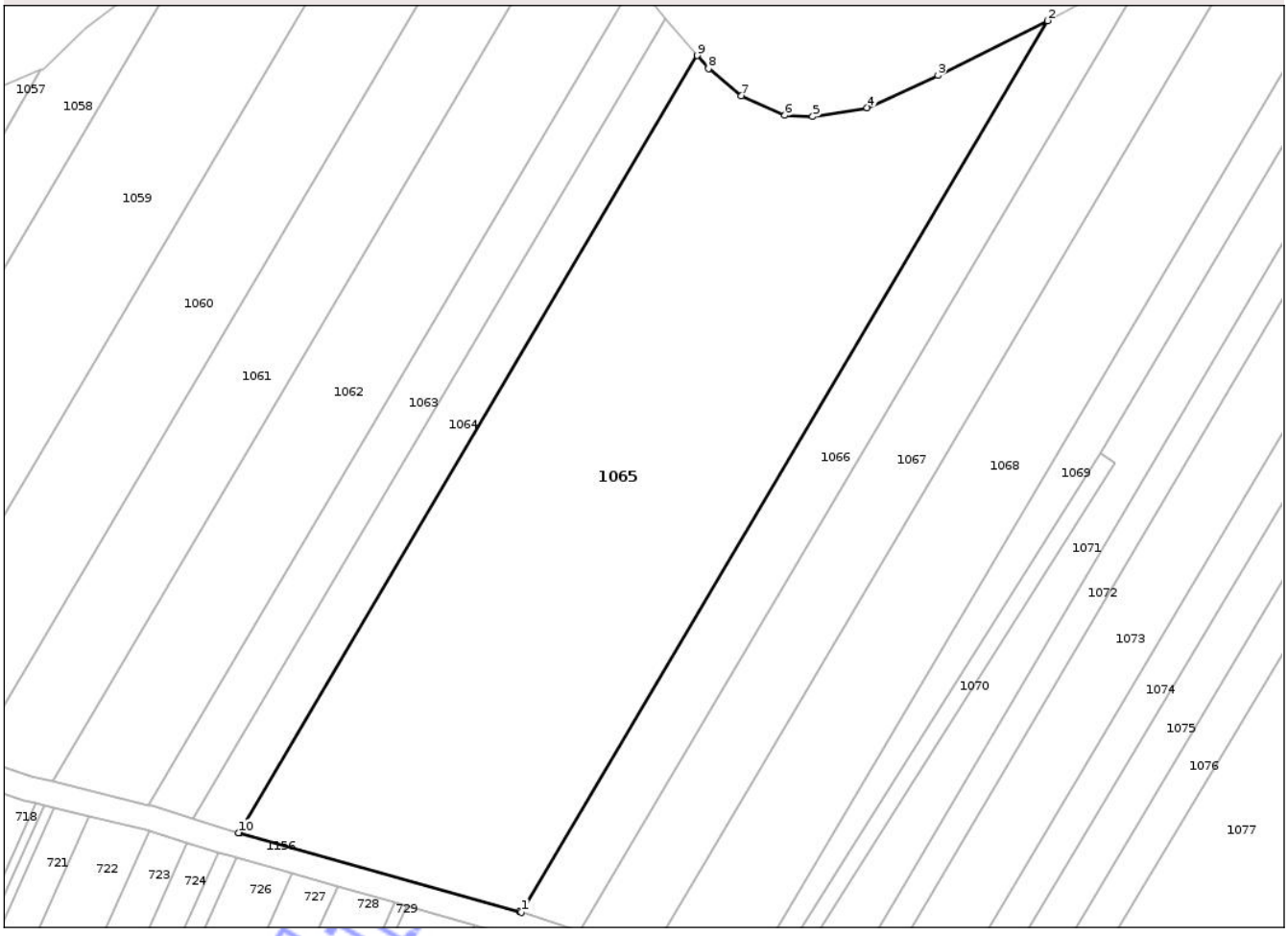

Date referitoare la teren

Crt	Categorie folosință	Intra vilan	Suprafaţa (mp)	Tarla	Parcelă	Nr. topo	Observaţii / Referinţe
1	arabil	NU	15.200	14	62	-	

Lungime Segmente
1) Valorile lungimilor segmentelor sunt obţinute din proiecţie în plan.

Punct început	X / Y	Punct sfârşit	X / Y	Lungime segment (** (m)
1	552.633,568 336.411,224	2	552.761,052 336.627,0	250.622
2	552.761,052 336.627,0	3	552.734,57 336.613,759	29.608
3	552.734,57 336.613,759	4	552.717,345 336.605,951	18.912
4	552.717,345 336.605,951	5	552.704,196 336.603,799	13.324
5	552.704,196 336.603,799	6	552.697,453 336.604,068	6.748

Document care conține date cu caracter personal, protejat de prevederile Regulamentului (UE) nr. 679/2016 și Legii 190/2018

Punct început	X / Y	Punct sfârşit	X / Y	Lungime segment (** (m)
6	552.697,453 336.604,068	7	552.686,929 336.608,83	11.551
7	552.686,929 336.608,83	8	552.678,908 336.615,392	10.363
8	552.678,908 336.615,392	9	552.676,217 336.618,552	4.151
9	552.676,217 336.618,552	10	552.565,112 336.430,498	218.423
10	552.565,112 336.430,498	11	552.565,37 336.430,418	0.27
11	552.565,37 336.430,418	12	552.633,156 336.411,353	70.416
12	552.633,156 336.411,353	1	552.633,568 336.411,224	0.432

** Lungimile segmentelor sunt determinate în planul de proiecţie Stereo 70 şi sunt rotunjite la 1 milimetru.
*** Distanţa dintre puncte este formată din segmente cumulate ce sunt mai mici decât valoarea 1 milimetru.

Neutilizabil în circuitul civil

DATE DESPRE IMOBILUL NR. 1066

Oficiul de Cadastru şi Publicitate Imobiliară GIURGIU
Biroul de Cadastru şi Publicitate Imobiliară Giurgiu

A. Partea I. Descrierea imobilului

TEREN Extravilan

Adresa: Jud. Giurgiu

Nr. Crt	Nr cadastral Nr. topografic	Suprafaţa* (mp)	Observaţii / Referinţe
A1		3.800	Sector cadastral:33 Teren neimprejmuit;

B. Partea II. Proprietari şi acte

Inscrieri privitoare la dreptul de proprietate şi alte drepturi reale		Referinţe
/		
Act Administrativ nr. 33317, din 09/12/1993 emis de CJSDPAT GIURGIU;		
B1	Intabulare, drept de PROPRIETATE, dobandit prin Reconstituire, cota actuala 1/1, cota initiala 1/1	A1
	1) **GHEORGHE IOANA** 2) **DRAGHICI MARIA**	

C. Partea III. SARCINI .

Inscrieri privind dezmembramintele dreptului de proprietate, drepturi reale de garanţie şi sarcini	Referinţe
NU SUNT	

Neutilizabil în circuitul civil

Anexa Nr. 1 La Partea I

Teren

Nr cadastral	Suprafaţa (mp)*	Observaţii / Referinţe
	3.800	

* Suprafaţa este determinată in planul de proiecţie Stereo 70.

DETALII LINIARE IMOBIL

Date referitoare la teren

Crt	Categorie folosință	Intra vilan	Suprafaţa (mp)	Tarla	Parcelă	Nr. topo	Observaţii / Referinţe
1	arabil	NU	3.800	14	62	-	

Lungime Segmente
1) Valorile lungimilor segmentelor sunt obţinute din proiecţie în plan.

Punct început	X / Y	Punct sfârşit	X / Y	Lungime segment (** (m)
1	552.786,035 336.640,66	2	552.765,94 336.629,444	23.013
2	552.765,94 336.629,444	3	552.761,052 336.627,0	5.465
3	552.761,052 336.627,0	4	552.633,568 336.411,224	250.622
4	552.633,568 336.411,224	5	552.647,825 336.406,726	14.95
5	552.647,825 336.406,726	1	552.786,035 336.640,66	271.711

Document care conține date cu caracter personal, protejat de prevederile Regulamentului (UE) nr. 679/2016 și Legii 190/2018

** Lungimile segmentelor sunt determinate în planul de proiecţie Stereo 70 şi sunt rotunjite la 1 milimetru.
*** Distanţa dintre puncte este formată din segmente cumulate ce sunt mai mici decât valoarea 1 milimetru.

Neutilizabil în circuitul civil

DATE DESPRE IMOBILUL NR. 1067

Oficiul de Cadastru şi Publicitate Imobiliară GIURGIU
Biroul de Cadastru şi Publicitate Imobiliară Giurgiu

A. Partea I. Descrierea imobilului

TEREN Extravilan

Adresa: Jud. Giurgiu

Nr. Crt	Nr cadastral Nr. topografic	Suprafaţa* (mp)	Observaţii / Referinţe
A1		5.000	Sector cadastral:33 Teren neimprejmuit;

B. Partea II. Proprietari şi acte

Inscrieri privitoare la dreptul de proprietate şi alte drepturi reale		Referinţe
/		
Act Normativ nr. 7, din 13/03/1996 emis de PARLAMENTUL ROMÂNIEI;		
B1	Inscrierea posesiei, drept de PROPRIETATE, dobandit prin Lege, cota actuala 1/1, cota initiala 1/1	A1
	1) **NEIDENTIFICAT NEIDENTIFICAT**	
B2	Se noteaza mentiunea proprietar neindetificat.	A1

C. Partea III. SARCINI .

Inscrieri privind dezmembramintele dreptului de proprietate, drepturi reale de garanţie şi sarcini	Referinţe
NU SUNT	

Neutilizabil în circuitul civil

Anexa Nr. 1 La Partea I

Teren

Nr cadastral	Suprafaţa (mp)*	Observaţii / Referinţe
	5.000	

* Suprafaţa este determinată in planul de proiecţie Stereo 70.

DETALII LINIARE IMOBIL

Date referitoare la teren

Crt	Categorie folosință	Intra vilan	Suprafaţa (mp)	Tarla	Parcelă	Nr. topo	Observaţii / Referinţe
1	arabil	NU	5.000	14	62	-	

Lungime Segmente
1) Valorile lungimilor segmentelor sunt obţinute din proiecţie în plan.

Punct început	X / Y	Punct sfârşit	X / Y	Lungime segment (** (m)
1	552.647,825 336.406,726	2	552.663,236 336.401,864	16.16
2	552.663,236 336.401,864	3	552.665,165 336.401,377	1.99
3	552.665,165 336.401,377	4	552.814,001 336.653,292	292.598
4	552.814,001 336.653,292	5	552.799,139 336.647,939	15.797
5	552.799,139 336.647,939	6	552.786,035 336.640,66	14.99

Document care conține date cu caracter personal, protejat de prevederile Regulamentului (UE) nr. 679/2016 și Legii 190/2018

Punct început	X / Y	Punct sfârşit	X / Y	Lungime segment (** (m)
6	552.786,035 336.640,66	1	552.647,825 336.406,726	271.711

** Lungimile segmentelor sunt determinate în planul de proiecţie Stereo 70 şi sunt rotunjite la 1 milimetru.
*** Distanţa dintre puncte este formată din segmente cumulate ce sunt mai mici decât valoarea 1 milimetru.

Neutilizabil în circuitul civil

DATE DESPRE IMOBILUL NR. 1068

Oficiul de Cadastru şi Publicitate Imobiliară GIURGIU
Biroul de Cadastru şi Publicitate Imobiliară Giurgiu

A. Partea I. Descrierea imobilului

TEREN Extravilan

Adresa: Jud. Giurgiu

Nr. Crt	Nr cadastral Nr. topografic	Suprafaţa* (mp)	Observaţii / Referinţe
A1		6.900	Sector cadastral:33 Teren neimprejmuit;

B. Partea II. Proprietari şi acte

Inscrieri privitoare la dreptul de proprietate şi alte drepturi reale		Referinţe
/		
Act Administrativ nr. 33322, din 09/12/1993 emis de CJSDPAT GIURGIU;		
B1	Intabulare, drept de PROPRIETATE, dobandit prin Reconstituire, cota actuala 1/1, cota initiala 1/1	A1
	1) **STOICA ELENA**	

C. Partea III. SARCINI .

Inscrieri privind dezmembramintele dreptului de proprietate, drepturi reale de garanţie şi sarcini	Referinţe
NU SUNT	

Neutilizabil în circuitul civil

Anexa Nr. 1 La Partea I

Teren

Nr cadastral	Suprafaţa (mp)*	Observaţii / Referinţe
	6.900	

* Suprafaţa este determinată in planul de proiecţie Stereo 70.

DETALII LINIARE IMOBIL

Date referitoare la teren

Crt	Categorie folosință	Intra vilan	Suprafaţa (mp)	Tarla	Parcelă	Nr. topo	Observaţii / Referinţe
1	arabil	NU	6.900	14	62	-	

Lungime Segmente
1) Valorile lungimilor segmentelor sunt obţinute din proiecţie în plan.

Punct început	X / Y	Punct sfârşit	X / Y	Lungime segment (** (m)
1	552.688,56 336.395,471	2	552.844,866 336.660,029	307.282
2	552.844,866 336.660,029	3	552.841,022 336.657,737	4.475
3	552.841,022 336.657,737	4	552.831,615 336.654,519	9.942
4	552.831,615 336.654,519	5	552.824,447 336.654,28	7.172
5	552.824,447 336.654,28	6	552.814,004 336.653,293	10.49

Document care conține date cu caracter personal, protejat de prevederile Regulamentului (UE) nr. 679/2016 și Legii 190/2018

Punct început	X / Y	Punct sfârşit	X / Y	Lungime segment (** (m)
6	552.814,004 336.653,293	7	552.814,001 336.653,292	0.003
7	552.814,001 336.653,292	8	552.665,165 336.401,377	292.598
8	552.665,165 336.401,377	1	552.688,56 336.395,471	24.129

** Lungimile segmentelor sunt determinate în planul de proiecţie Stereo 70 şi sunt rotunjite la 1 milimetru.
*** Distanţa dintre puncte este formată din segmente cumulate ce sunt mai mici decât valoarea 1 milimetru.

Neutilizabil în circuitul civil

DATE DESPRE IMOBILUL NR. 1069

Oficiul de Cadastru şi Publicitate Imobiliară GIURGIU
Biroul de Cadastru şi Publicitate Imobiliară Giurgiu

A. Partea I. Descrierea imobilului

TEREN Extravilan

Adresa: Jud. Giurgiu

Nr. Crt	Nr cadastral Nr. topografic	Suprafaţa* (mp)	Observaţii / Referinţe
A1		2.500	Sector cadastral:33 Teren neimprejmuit;

B. Partea II. Proprietari şi acte

Inscrieri privitoare la dreptul de proprietate şi alte drepturi reale		Referinţe
/		
Act Administrativ nr. 99467, din 27/05/2003 emis de CJSDPAT GIURGIU;		
B1	Intabulare, drept de PROPRIETATE, dobandit prin Reconstituire, cota actuala 1/1, cota initiala 1/1	A1
	1) **STAICU NEACSA**	

C. Partea III. SARCINI .

Inscrieri privind dezmembramintele dreptului de proprietate, drepturi reale de garanţie şi sarcini	Referinţe
NU SUNT	

Neutilizabil în circuitul civil

Anexa Nr. 1 La Partea I

Teren

Nr cadastral	Suprafaţa (mp)*	Observaţii / Referinţe
	2.500	

* Suprafaţa este determinată in planul de proiecţie Stereo 70.

DETALII LINIARE IMOBIL

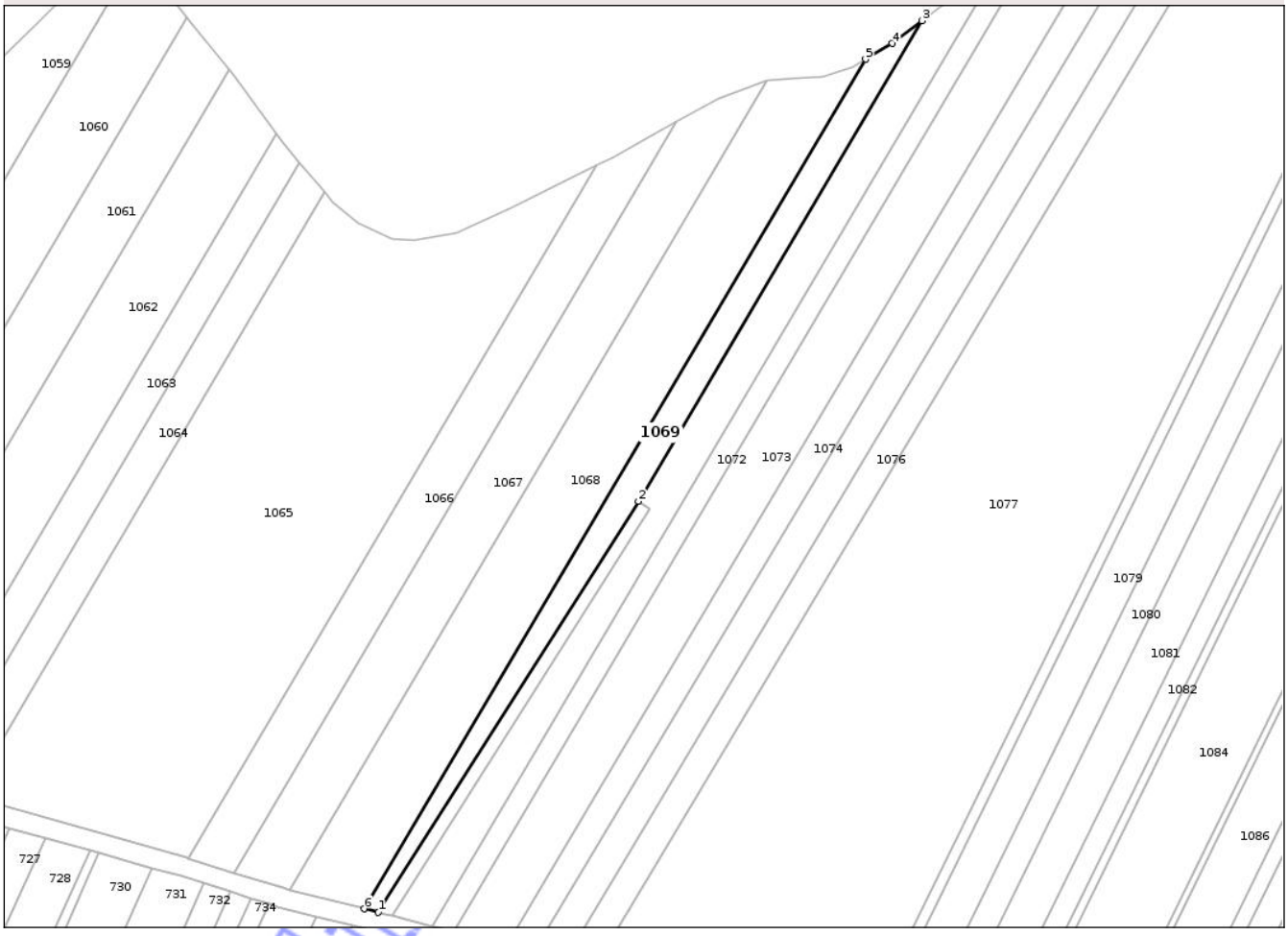

Date referitoare la teren

Crt	Categorie folosință	Intra vilan	Suprafaţa (mp)	Tarla	Parcelă	Nr. topo	Observaţii / Referinţe
1	arabil	NU	2.500	14	62	-	P62 (DIN TP P62/14)

Lungime Segmente
1) Valorile lungimilor segmentelor sunt obţinute din proiecţie în plan.

Punct început	X / Y	Punct sfârşit	X / Y	Lungime segment (** (m)
1	552.692,987 336.394,353	2	552.774,033 336.522,343	151.492
2	552.774,033 336.522,343	3	552.862,458 336.672,009	173.836
3	552.862,458 336.672,009	4	552.853,129 336.664,955	11.696
4	552.853,129 336.664,955	5	552.844,866 336.660,029	9.62
5	552.844,866 336.660,029	6	552.688,56 336.395,471	307.282

Document care conține date cu caracter personal, protejat de prevederile Regulamentului (UE) nr. 679/2016 și Legii 190/2018

Punct început	X / Y	Punct sfârşit	X / Y	Lungime segment (** (m)
6	552.688,56 336.395,471	1	552.692,987 336.394,353	4.566

** Lungimile segmentelor sunt determinate în planul de proiecţie Stereo 70 şi sunt rotunjite la 1 milimetru.
*** Distanţa dintre puncte este formată din segmente cumulate ce sunt mai mici decât valoarea 1 milimetru.

Neutilizabil în circuitul civil

DATE DESPRE IMOBILUL NR. 1070

Oficiul de Cadastru şi Publicitate Imobiliară GIURGIU
Biroul de Cadastru şi Publicitate Imobiliară Giurgiu

A. Partea I. Descrierea imobilului

TEREN Extravilan

Adresa: Jud. Giurgiu

Nr. Crt	Nr cadastral Nr. topografic	Suprafaţa* (mp)	Observaţii / Referinţe
A1		620	Sector cadastral:33 Teren neimprejmuit;

B. Partea II. Proprietari şi acte

Inscrieri privitoare la dreptul de proprietate şi alte drepturi reale		Referinţe
/		
Act Normativ nr. 7, din 13/03/1996 emis de PARLAMENTUL ROMÂNIEI;		
B1	Inscrierea posesiei, drept de PROPRIETATE, dobandit prin Lege, cota actuala 1/1, cota initiala 1/1	A1
	1) **NEIDENTIFICAT NEIDENTIFICAT**	
B2	Se noteaza mentiunea proprietar neindetificat.	A1

C. Partea III. SARCINI .

Inscrieri privind dezmembramintele dreptului de proprietate, drepturi reale de garanţie şi sarcini	Referinţe
NU SUNT	

Neutilizabil în circuitul civil

Anexa Nr. 1 La Partea I

Teren

Nr cadastral	Suprafaţa (mp)*	Observaţii / Referinţe
	620	

* Suprafaţa este determinată in planul de proiecţie Stereo 70.

DETALII LINIARE IMOBIL

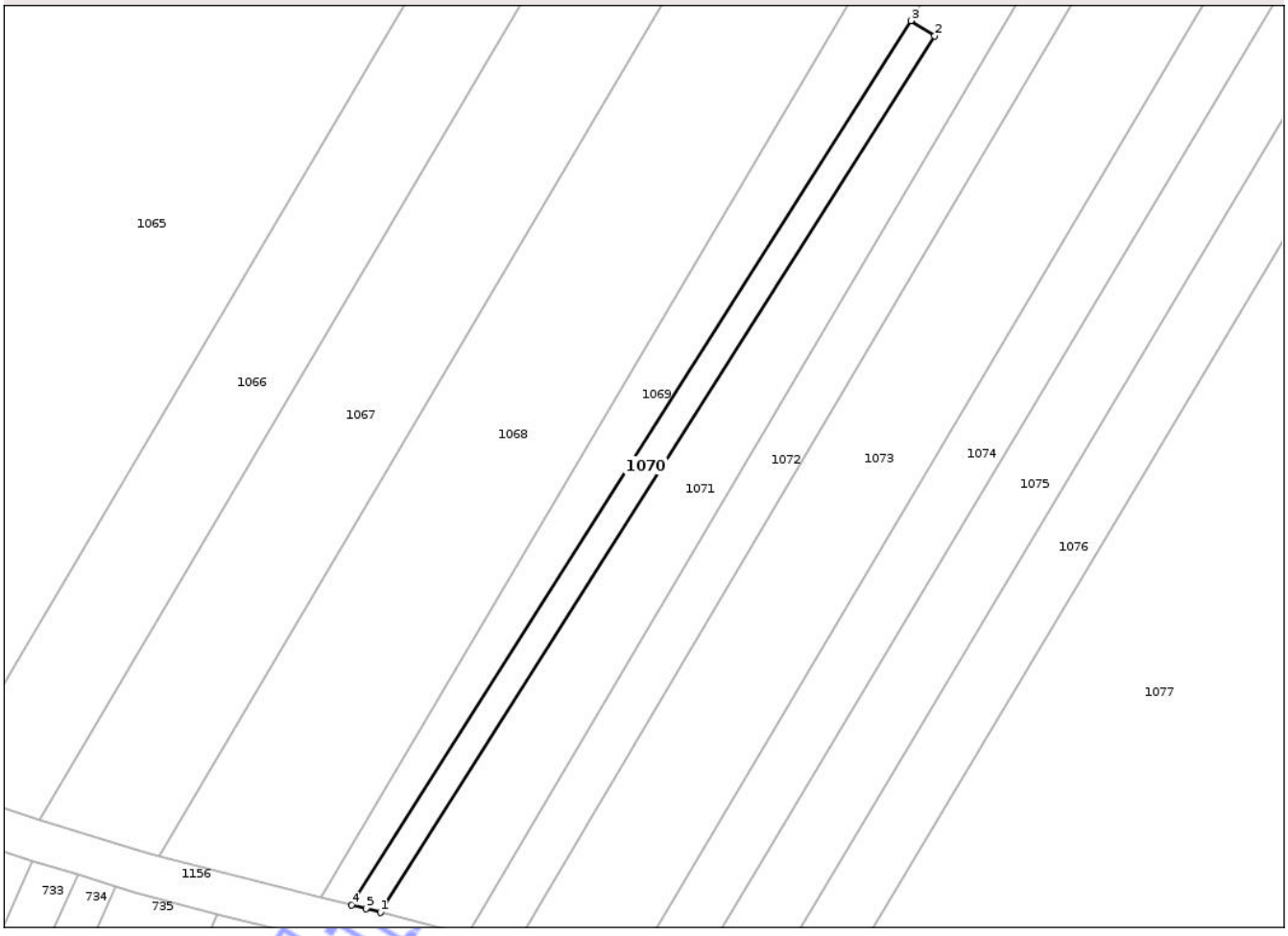

Date referitoare la teren

Crt	Categorie folosință	Intra vilan	Suprafaţa (mp)	Tarla	Parcelă	Nr. topo	Observaţii / Referinţe
1	ape statatoare	NU	620	14	62	-	CANAL.

Lungime Segmente
1) Valorile lungimilor segmentelor sunt obţinute din proiecţie în plan.

Punct început	X / Y	Punct sfârşit	X / Y	Lungime segment (** (m)
1	552.697,185 336.393,293	2	552.777,497 336.520,123	150.12
2	552.777,497 336.520,123	3	552.774,033 336.522,343	4.114
3	552.774,033 336.522,343	4	552.692,987 336.394,353	151.492
4	552.692,987 336.394,353	5	552.695,103 336.393,861	2.172
5	552.695,103 336.393,861	1	552.697,185 336.393,293	2.158

Document care conține date cu caracter personal, protejat de prevederile Regulamentului (UE) nr. 679/2016 și Legii 190/2018

**** Lungimile segmentelor sunt determinate în planul de proiecţie Stereo 70 şi sunt rotunjite la 1 milimetru.**
***** Distanţa dintre puncte este formată din segmente cumulate ce sunt mai mici decât valoarea 1 milimetru.**

Neutilizabil în circuitul civil

DATE DESPRE IMOBILUL NR. 1071

Oficiul de Cadastru şi Publicitate Imobiliară GIURGIU
Biroul de Cadastru şi Publicitate Imobiliară Giurgiu

A. Partea I. Descrierea imobilului

TEREN Extravilan

Adresa: Jud. Giurgiu

Nr. Crt	Nr cadastral Nr. topografic	Suprafaţa* (mp)	Observaţii / Referinţe
A1		3.800	Sector cadastral:33 Teren neimprejmuit;

B. Partea II. Proprietari şi acte

Inscrieri privitoare la dreptul de proprietate şi alte drepturi reale		Referinţe
/		
Act Administrativ nr. 110017, din 03/05/2007 emis de CJSDPAT GIURGIU;		
B1	Intabulare, drept de PROPRIETATE, dobandit prin Reconstituire, cota actuala 1/1, cota initiala 1/1	A1
	1) **TUDOR D. ION** 2) **TUDOR VASILE**	

C. Partea III. SARCINI .

Inscrieri privind dezmembramintele dreptului de proprietate, drepturi reale de garanţie şi sarcini	Referinţe
NU SUNT	

Neutilizabil în circuitul civil

Anexa Nr. 1 La Partea I

Teren

Nr cadastral	Suprafaţa (mp)*	Observaţii / Referinţe
	3.800	

* Suprafaţa este determinată in planul de proiecţie Stereo 70.

DETALII LINIARE IMOBIL

Date referitoare la teren

Crt	Categorie folosință	Intra vilan	Suprafaţa (mp)	Tarla	Parcelă	Nr. topo	Observaţii / Referinţe
1	arabil	NU	3.800	14	62	-	P62 (DIN TP P62/16)

Lungime Segmente
1) Valorile lungimilor segmentelor sunt obţinute din proiecţie în plan.

Punct început	X / Y	Punct sfârşit	X / Y	Lungime segment (** (m)
1	552.774,033 336.522,343	2	552.777,497 336.520,123	4.114
2	552.777,497 336.520,123	3	552.697,185 336.393,293	150.12
3	552.697,185 336.393,293	4	552.709,789 336.390,112	12.999
4	552.709,789 336.390,112	5	552.892,444 336.699,269	359.083
5	552.892,444 336.699,269	6	552.887,369 336.695,312	6.435

Document care conține date cu caracter personal, protejat de prevederile Regulamentului (UE) nr. 679/2016 și Legii 190/2018

Punct început	X / Y	Punct sfârşit	X / Y	Lungime segment (** (m)
6	552.887,369 336.695,312	7	552.871,787 336.679,063	22.513
7	552.871,787 336.679,063	8	552.862,458 336.672,009	11.696
8	552.862,458 336.672,009	1	552.774,033 336.522,343	173.836

** Lungimile segmentelor sunt determinate în planul de proiecţie Stereo 70 şi sunt rotunjite la 1 milimetru.
*** Distanţa dintre puncte este formată din segmente cumulate ce sunt mai mici decât valoarea 1 milimetru.

Neutilizabil în circuitul civil

DATE DESPRE IMOBILUL NR. 1072

Oficiul de Cadastru şi Publicitate Imobiliară GIURGIU
Biroul de Cadastru şi Publicitate Imobiliară Giurgiu

A. Partea I. Descrierea imobilului

TEREN Extravilan

Adresa: Jud. Giurgiu

Nr. Crt	Nr cadastral Nr. topografic	Suprafaţa* (mp)	Observaţii / Referinţe
A1		2.500	Sector cadastral:33 Teren neimprejmuit;

B. Partea II. Proprietari şi acte

Inscrieri privitoare la dreptul de proprietate şi alte drepturi reale		Referinţe
/		
Act Administrativ nr. 99481, din 03/06/2003 emis de CJSDPAT GIURGIU;		
B1	Intabulare, drept de PROPRIETATE, dobandit prin Reconstituire, cota actuala 1/1, cota initiala 1/1	A1
	1) **ION D. ION**	

C. Partea III. SARCINI .

Inscrieri privind dezmembramintele dreptului de proprietate, drepturi reale de garanţie şi sarcini	Referinţe
NU SUNT	

Neutilizabil în circuitul civil

Anexa Nr. 1 La Partea I

Teren

Nr cadastral	Suprafaţa (mp)*	Observaţii / Referinţe
	2.500	

* Suprafaţa este determinată in planul de proiecţie Stereo 70.

DETALII LINIARE IMOBIL

Date referitoare la teren

Crt	Categorie folosință	Intra vilan	Suprafaţa (mp)	Tarla	Parcelă	Nr. topo	Observaţii / Referinţe
1	arabil	NU	2.500	14	62	-	P62 (DIN TP P62/17)

Lungime Segmente
1) Valorile lungimilor segmentelor sunt obţinute din proiecţie în plan.

Punct început	X / Y	Punct sfârşit	X / Y	Lungime segment (** (m)
1	552.709,789 336.390,112	2	552.716,692 336.388,369	7.12
2	552.716,692 336.388,369	3	552.905,65 336.708,195	371.475
3	552.905,65 336.708,195	4	552.899,989 336.705,152	6.427
4	552.899,989 336.705,152	5	552.892,444 336.699,269	9.567
5	552.892,444 336.699,269	1	552.709,789 336.390,112	359.083

Document care conține date cu caracter personal, protejat de prevederile Regulamentului (UE) nr. 679/2016 și Legii 190/2018

**** Lungimile segmentelor sunt determinate în planul de proiecţie Stereo 70 şi sunt rotunjite la 1 milimetru.**
***** Distanţa dintre puncte este formată din segmente cumulate ce sunt mai mici decât valoarea 1 milimetru.**

Neutilizabil în circuitul civil

DATE DESPRE IMOBILUL NR. 1073

Oficiul de Cadastru şi Publicitate Imobiliară GIURGIU
Biroul de Cadastru şi Publicitate Imobiliară Giurgiu

A. Partea I. Descrierea imobilului

TEREN Extravilan

Adresa: Jud. Giurgiu

Nr. Crt	Nr cadastral Nr. topografic	Suprafaţa* (mp)	Observaţii / Referinţe
A1		6.300	Sector cadastral:33 Teren neimprejmuit;

B. Partea II. Proprietari şi acte

Inscrieri privitoare la dreptul de proprietate şi alte drepturi reale		Referinţe
/		
Act Administrativ nr. 9773, din 07/12/1993 emis de CJSDPAT GIURGIU;		
B1	Intabulare, drept de PROPRIETATE, dobandit prin Reconstituire, cota actuala 1/1, cota initiala 1/1	A1
	1) **MATACHE ELENA**	

C. Partea III. SARCINI .

Inscrieri privind dezmembramintele dreptului de proprietate, drepturi reale de garanţie şi sarcini	Referinţe
NU SUNT	

Neutilizabil în circuitul civil

Anexa Nr. 1 La Partea I

Teren

Nr cadastral	Suprafaţa (mp)*	Observaţii / Referinţe
	6.300	

* Suprafaţa este determinată in planul de proiecţie Stereo 70.

DETALII LINIARE IMOBIL

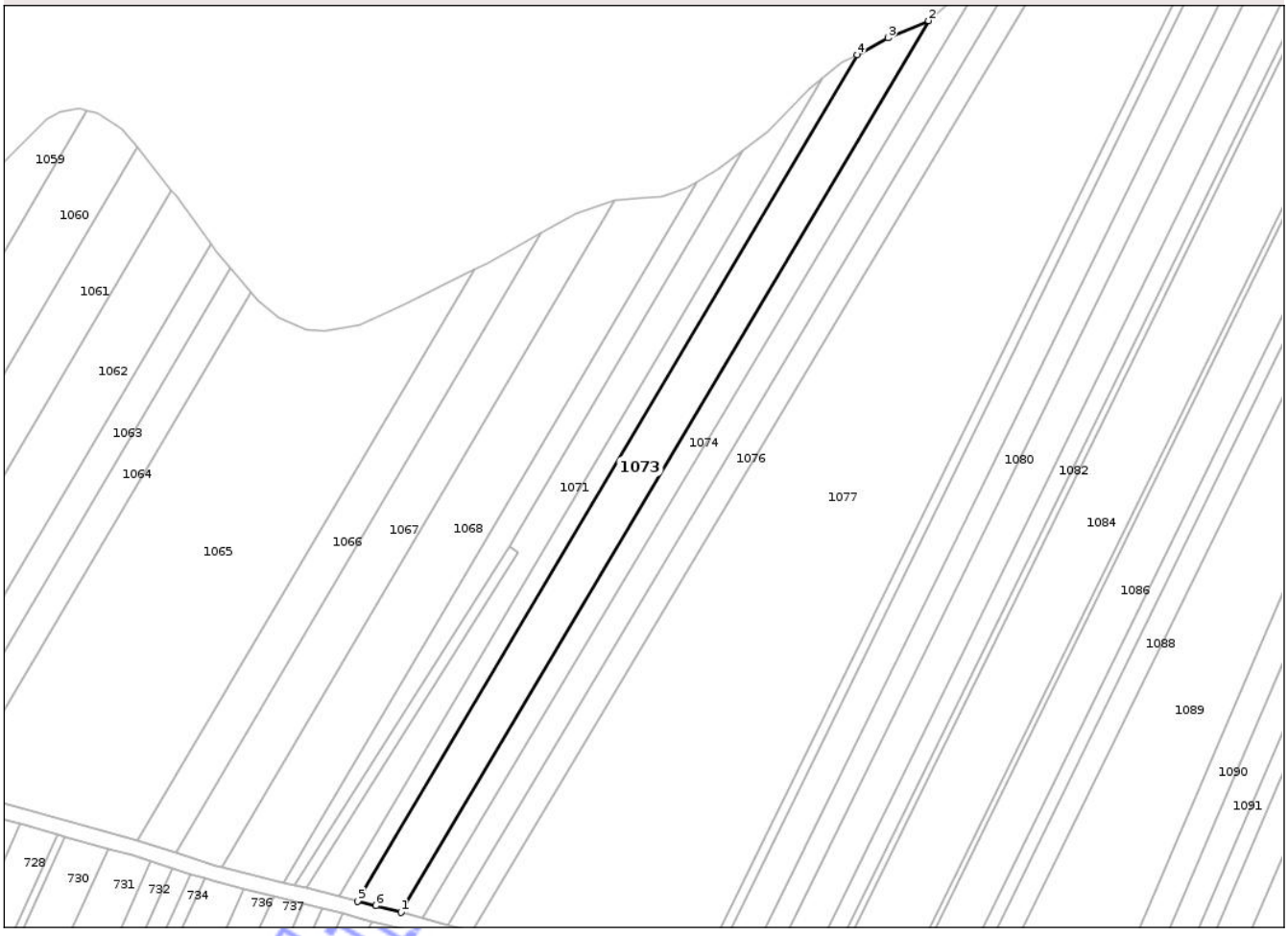

Date referitoare la teren

Crt	Categorie folosință	Intra vilan	Suprafaţa (mp)	Tarla	Parcelă	Nr. topo	Observaţii / Referinţe
1	arabil	NU	6.300	14	62	-	T14 P62 (DIN TP T13 P56)

Lungime Segmente
1) Valorile lungimilor segmentelor sunt obţinute din proiecţie în plan.

Punct început	X / Y	Punct sfârşit	X / Y	Lungime segment (** (m)
1	552.733,081 336.384,148	2	552.932,666 336.721,017	391.554
2	552.932,666 336.721,017	3	552.917,318 336.714,466	16.688
3	552.917,318 336.714,466	4	552.905,65 336.708,195	13.246
4	552.905,65 336.708,195	5	552.716,692 336.388,369	371.475
5	552.716,692 336.388,369	6	552.723,616 336.386,621	7.141

Document care conține date cu caracter personal, protejat de prevederile Regulamentului (UE) nr. 679/2016 și Legii 190/2018

Punct început	X / Y	Punct sfârşit	X / Y	Lungime segment (** (m)
6	552.723,616 336.386,621	1	552.733,081 336.384,148	9.783

** Lungimile segmentelor sunt determinate în planul de proiecţie Stereo 70 şi sunt rotunjite la 1 milimetru.
*** Distanţa dintre puncte este formată din segmente cumulate ce sunt mai mici decât valoarea 1 milimetru.

Neutilizabil în circuitul civil

DATE DESPRE IMOBILUL NR. 1074

Oficiul de Cadastru şi Publicitate Imobiliară GIURGIU
Biroul de Cadastru şi Publicitate Imobiliară Giurgiu

A. Partea I. Descrierea imobilului

TEREN Extravilan

Adresa: Jud. Giurgiu

Nr. Crt	Nr cadastral Nr. topografic	Suprafaţa* (mp)	Observaţii / Referinţe
A1		4.000	Sector cadastral:33 Teren neimprejmuit;

B. Partea II. Proprietari şi acte

Inscrieri privitoare la dreptul de proprietate şi alte drepturi reale		Referinţe
/		
Act Administrativ nr. 4387, din 29/04/1993 emis de CJSDPAT GIURGIU;		
B1	Intabulare, drept de PROPRIETATE, dobandit prin Reconstituire, cota actuala 1/1, cota initiala 1/1	A1
	1) **SANDU FLOREA**	

C. Partea III. SARCINI .

Inscrieri privind dezmembramintele dreptului de proprietate, drepturi reale de garanţie şi sarcini	Referinţe
NU SUNT	

Neutilizabil în circuitul civil

Anexa Nr. 1 La Partea I

Teren

Nr cadastral	Suprafaţa (mp)*	Observaţii / Referinţe
	4.000	

* Suprafaţa este determinată in planul de proiecţie Stereo 70.

DETALII LINIARE IMOBIL

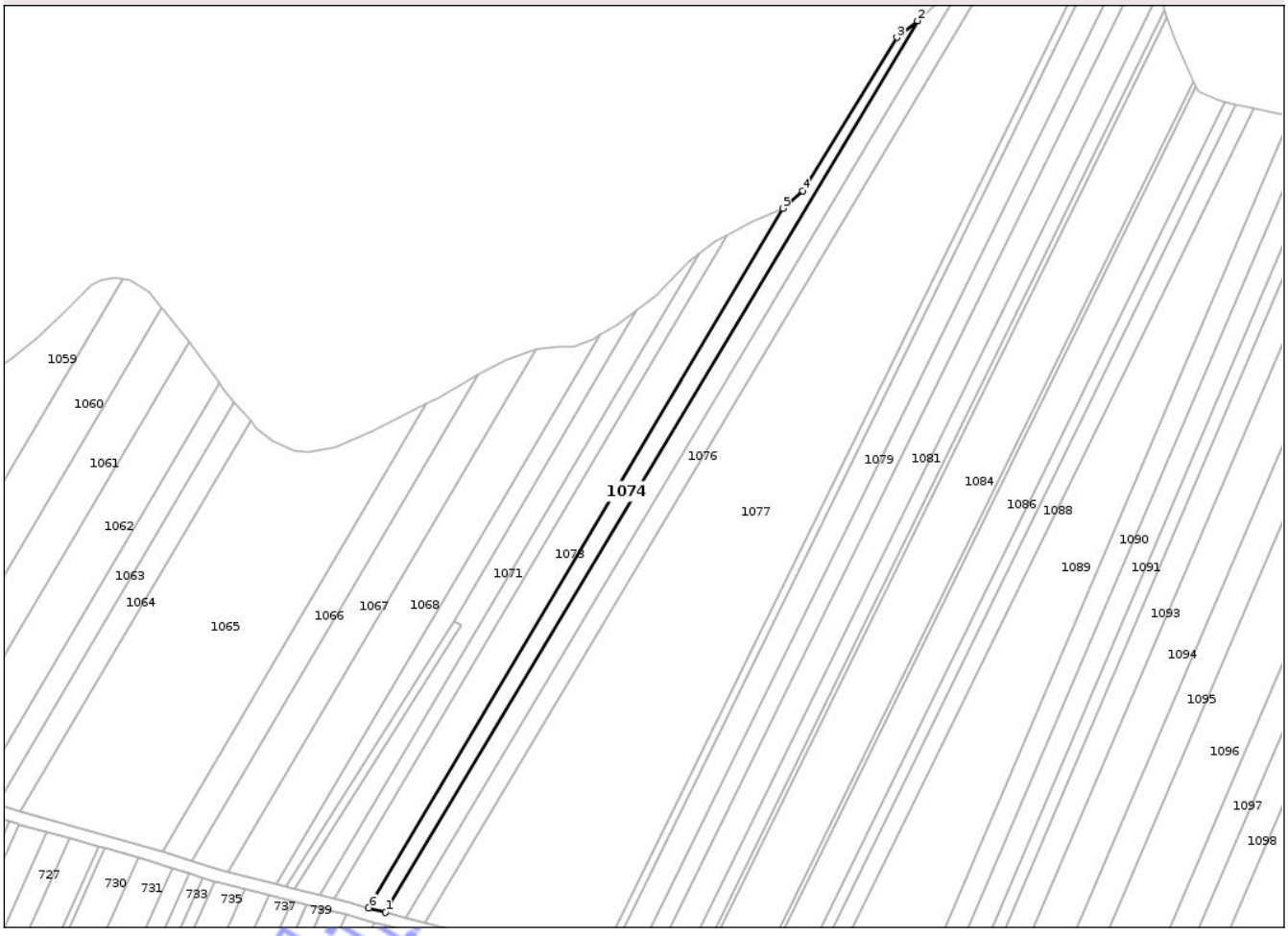

Date referitoare la teren

Crt	Categorie folosință	Intra vilan	Suprafaţa (mp)	Tarla	Parcelă	Nr. topo	Observaţii / Referinţe
1	arabil	NU	4.000	14	62	-	T14 P62 (DIN TP T15 P65)

Lungime Segmente
1) Valorile lungimilor segmentelor sunt obţinute din proiecţie în plan.

Punct început	X / Y	Punct sfârşit	X / Y	Lungime segment (** (m)
1	552.741,285 336.382,005	2	552.997,685 336.811,282	500.02
2	552.997,685 336.811,282	3	552.987,735 336.803,221	12.806
3	552.987,735 336.803,221	4	552.942,304 336.729,361	86.714
4	552.942,304 336.729,361	5	552.932,666 336.721,017	12.748
5	552.932,666 336.721,017	6	552.733,081 336.384,148	391.554

Document care conține date cu caracter personal, protejat de prevederile Regulamentului (UE) nr. 679/2016 și Legii 190/2018

Punct început	X / Y	Punct sfârşit	X / Y	Lungime segment (** (m)
6	552.733,081 336.384,148	1	552.741,285 336.382,005	8.479

** Lungimile segmentelor sunt determinate în planul de proiecţie Stereo 70 şi sunt rotunjite la 1 milimetru.
*** Distanţa dintre puncte este formată din segmente cumulate ce sunt mai mici decât valoarea 1 milimetru.

Neutilizabil în circuitul civil

DATE DESPRE IMOBILUL NR. 1075

Oficiul de Cadastru şi Publicitate Imobiliară GIURGIU
Biroul de Cadastru şi Publicitate Imobiliară Giurgiu

A. Partea I. Descrierea imobilului

TEREN Extravilan

Adresa: Jud. Giurgiu

Nr. Crt	Nr cadastral Nr. topografic	Suprafaţa* (mp)	Observaţii / Referinţe
A1		5.000	Sector cadastral:33 Teren neimprejmuit;

B. Partea II. Proprietari şi acte

Inscrieri privitoare la dreptul de proprietate şi alte drepturi reale		Referinţe
/		
Act Administrativ nr. 33351, din 14/06/1994 emis de CJSDPAT GIURGIU;		
B1	Intabulare, drept de PROPRIETATE, dobandit prin Reconstituire, cota actuala 1/1, cota initiala 1/1	A1
	1) **NAE IAMANDI**	

C. Partea III. SARCINI .

Inscrieri privind dezmembramintele dreptului de proprietate, drepturi reale de garanţie şi sarcini	Referinţe
NU SUNT	

Neutilizabil în circuitul civil

Anexa Nr. 1 La Partea I

Teren

Nr cadastral	Suprafaţa (mp)*	Observaţii / Referinţe
	5.000	

* Suprafaţa este determinată in planul de proiecţie Stereo 70.

DETALII LINIARE IMOBIL

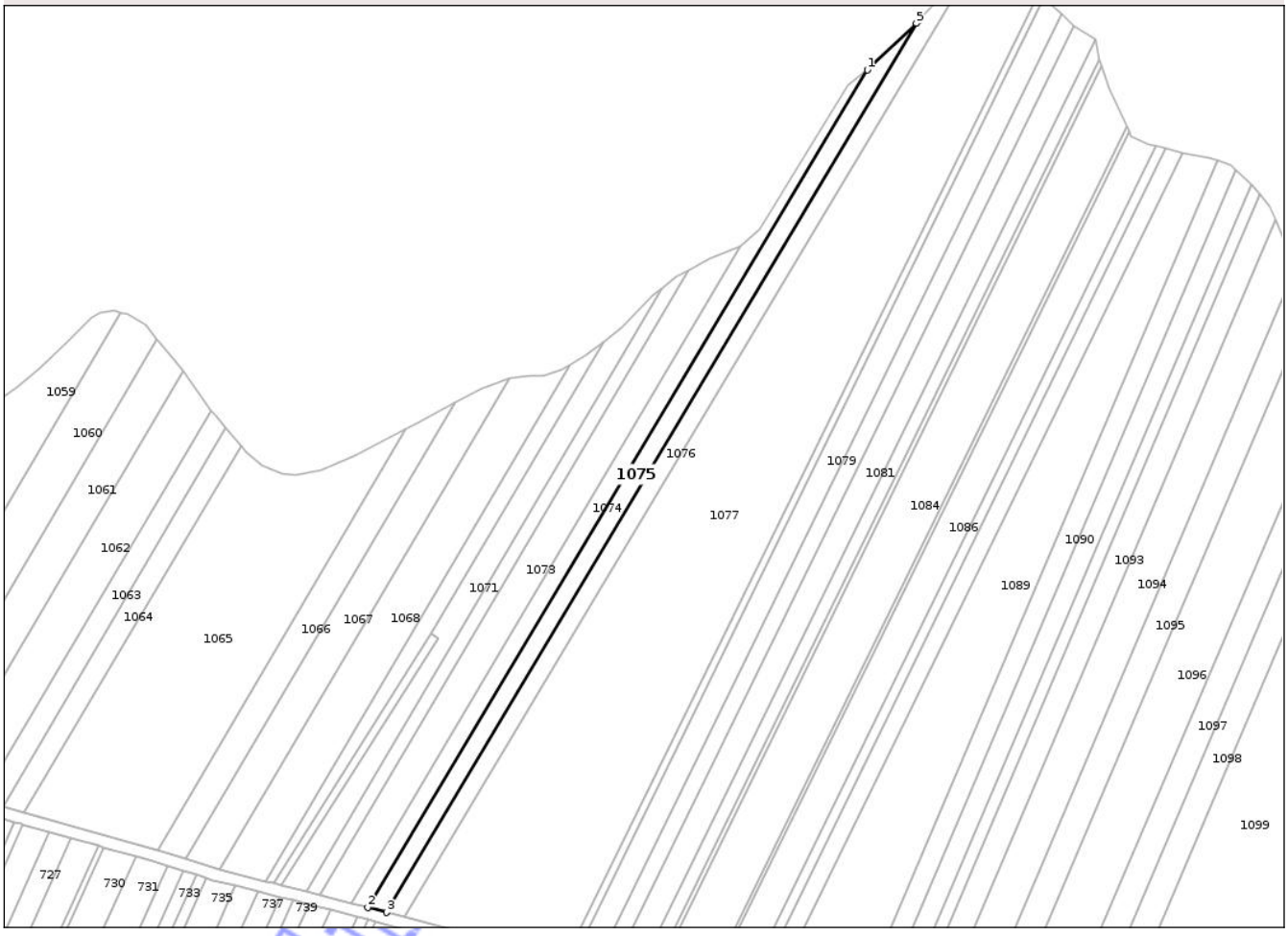

Date referitoare la teren

Crt	Categorie folosință	Intra vilan	Suprafaţa (mp)	Tarla	Parcelă	Nr. topo	Observaţii / Referinţe
1	arabil	NU	5.000	14	62	-	

Lungime Segmente
1) Valorile lungimilor segmentelor sunt obţinute din proiecţie în plan.

Punct început	X / Y	Punct sfârşit	X / Y	Lungime segment (** (m)
1	552.997,685 336.811,282	2	552.741,285 336.382,005	500.02
2	552.741,285 336.382,005	3	552.751,05 336.379,453	10.093
3	552.751,05 336.379,453	4	553.024,006 336.836,451	532.308
4	553.024,006 336.836,451	5	553.022,793 336.835,117	1.803
5	553.022,793 336.835,117	1	552.997,685 336.811,282	34.62

Document care conține date cu caracter personal, protejat de prevederile Regulamentului (UE) nr. 679/2016 și Legii 190/2018

** Lungimile segmentelor sunt determinate în planul de proiecţie Stereo 70 şi sunt rotunjite la 1 milimetru.
*** Distanţa dintre puncte este formată din segmente cumulate ce sunt mai mici decât valoarea 1 milimetru.

Neutilizabil în circuitul civil

DATE DESPRE IMOBILUL NR. 1076

Oficiul de Cadastru şi Publicitate Imobiliară GIURGIU
Biroul de Cadastru şi Publicitate Imobiliară Giurgiu

A. Partea I. Descrierea imobilului

TEREN Extravilan
Adresa: Jud. Giurgiu

Nr. Crt	Nr cadastral Nr. topografic	Suprafaţa* (mp)	Observaţii / Referinţe
A1		5.000	Sector cadastral:33 Teren neimprejmuit;

B. Partea II. Proprietari şi acte

Inscrieri privitoare la dreptul de proprietate şi alte drepturi reale		Referinţe
/		
Act Administrativ nr. 49744, din 23/01/1995 emis de CJSDPAT GIURGIU;		
B1	Intabulare, drept de PROPRIETATE, dobandit prin Reconstituire, cota actuala 1/1, cota initiala 1/1	A1
	1) **NAE S ION**	

C. Partea III. SARCINI .

Inscrieri privind dezmembramintele dreptului de proprietate, drepturi reale de garanţie şi sarcini	Referinţe
NU SUNT	

Neutilizabil în circuitul civil

Anexa Nr. 1 La Partea I

Teren

Nr cadastral	Suprafaţa (mp)*	Observaţii / Referinţe
	5.000	

* Suprafaţa este determinată in planul de proiecţie Stereo 70.

DETALII LINIARE IMOBIL

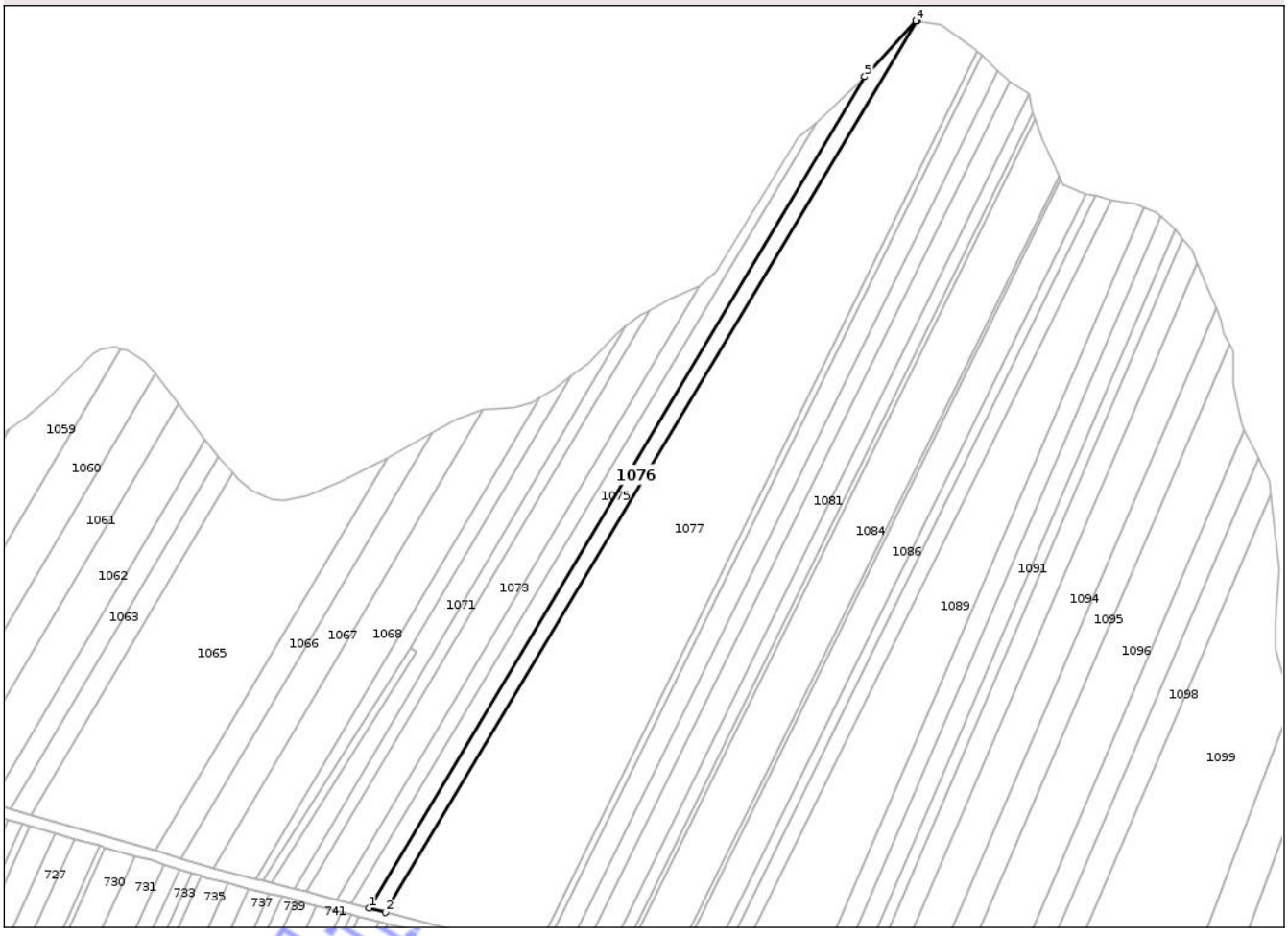

Date referitoare la teren

Crt	Categorie folosință	Intra vilan	Suprafaţa (mp)	Tarla	Parcelă	Nr. topo	Observaţii / Referinţe
1	arabil	NU	5.000	14	62	-	T14 P62 (DIN TP T16 P68)

Lungime Segmente
1) Valorile lungimilor segmentelor sunt obţinute din proiecţie în plan.

Punct început	X / Y	Punct sfârşit	X / Y	Lungime segment (** (m)
1	552.751,05 336.379,453	2	552.760,157 336.377,074	9.413
2	552.760,157 336.377,074	3	553.052,872 336.867,152	570.84
3	553.052,872 336.867,152	4	553.052,038 336.867,27	0.842
4	553.052,038 336.867,27	5	553.024,006 336.836,451	41.661
5	553.024,006 336.836,451	1	552.751,05 336.379,453	532.308

Document care conține date cu caracter personal, protejat de prevederile Regulamentului (UE) nr. 679/2016 și Legii 190/2018

** Lungimile segmentelor sunt determinate în planul de proiecţie Stereo 70 şi sunt rotunjite la 1 milimetru.
*** Distanţa dintre puncte este formată din segmente cumulate ce sunt mai mici decât valoarea 1 milimetru.

Neutilizabil în circuitul civil

DATE DESPRE IMOBILUL NR. 1077

Oficiul de Cadastru şi Publicitate Imobiliară GIURGIU
Biroul de Cadastru şi Publicitate Imobiliară Giurgiu

A. Partea I. Descrierea imobilului

TEREN Extravilan

Adresa: Jud. Giurgiu

Nr. Crt	Nr cadastral Nr. topografic	Suprafaţa* (mp)	Observaţii / Referinţe
A1		33.600	Sector cadastral:33 Teren neimprejmuit;

B. Partea II. Proprietari şi acte

Inscrieri privitoare la dreptul de proprietate şi alte drepturi reale		Referinţe
/		
Act Normativ nr. 7, din 13/03/1996 emis de PARLAMENTUL ROMÂNIEI;		
B1	Inscrierea posesiei, drept de PROPRIETATE, dobandit prin Lege, cota actuala 1/1, cota initiala 1/1	A1
	1) **NEIDENTIFICAT NEIDENTIFICAT**	
B2	Se noteaza mentiunea proprietar neindetificat.	A1

C. Partea III. SARCINI .

Inscrieri privind dezmembramintele dreptului de proprietate, drepturi reale de garanţie şi sarcini	Referinţe
NU SUNT	

Neutilizabil în circuitul civil

Anexa Nr. 1 La Partea I

Teren

Nr cadastral	Suprafaţa (mp)*	Observaţii / Referinţe
	33.600	

* Suprafaţa este determinată in planul de proiecţie Stereo 70.

DETALII LINIARE IMOBIL

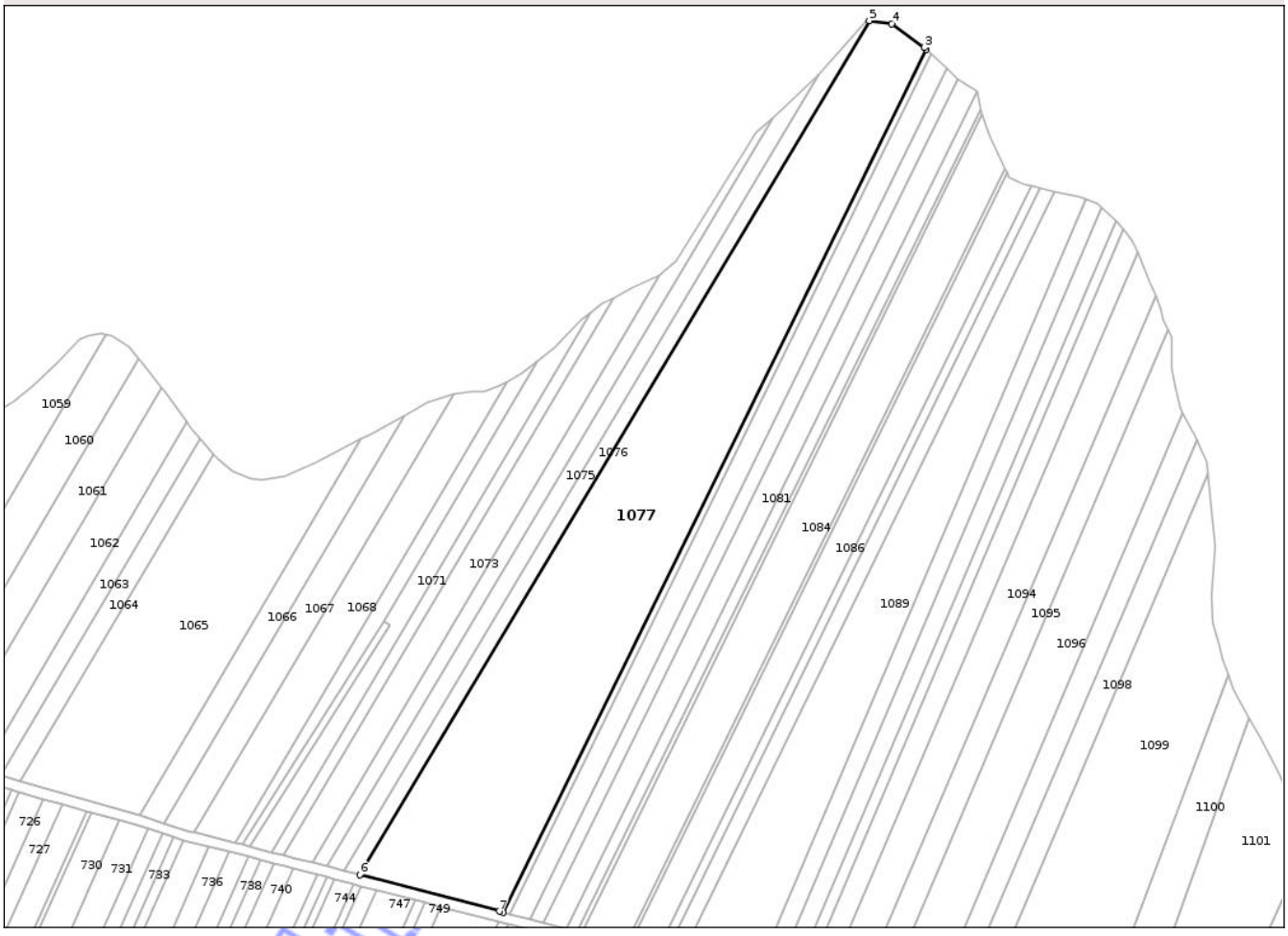

Date referitoare la teren

Crt	Categorie folosință	Intra vilan	Suprafaţa (mp)	Tarla	Parcelă	Nr. topo	Observaţii / Referinţe
1	arabil	NU	33.600	14	62	-	

Lungime Segmente
1) Valorile lungimilor segmentelor sunt obţinute din proiecţie în plan.

Punct început	X / Y	Punct sfârşit	X / Y	Lungime segment (** (m)
1	552.842,692 336.355,51	2	553.085,755 336.850,708	551.635
2	553.085,755 336.850,708	3	553.084,586 336.851,814	1.609
3	553.084,586 336.851,814	4	553.065,892 336.865,316	23.06
4	553.065,892 336.865,316	5	553.052,872 336.867,152	13.149
5	553.052,872 336.867,152	6	552.760,157 336.377,074	570.84

Document care conține date cu caracter personal, protejat de prevederile Regulamentului (UE) nr. 679/2016 și Legii 190/2018

Punct început	X / Y	Punct sfârşit	X / Y	Lungime segment (** (m)
6	552.760,157 336.377,074	7	552.840,367 336.356,117	82.903
7	552.840,367 336.356,117	1	552.842,692 336.355,51	2.403

** Lungimile segmentelor sunt determinate în planul de proiecţie Stereo 70 şi sunt rotunjite la 1 milimetru.
*** Distanţa dintre puncte este formată din segmente cumulate ce sunt mai mici decât valoarea 1 milimetru.

Neutilizabil în circuitul civil

DATE DESPRE IMOBILUL NR. 1078

Oficiul de Cadastru şi Publicitate Imobiliară GIURGIU
Biroul de Cadastru şi Publicitate Imobiliară Giurgiu

A. Partea I. Descrierea imobilului

TEREN Extravilan
Adresa: Jud. Giurgiu

Nr. Crt	Nr cadastral Nr. topografic	Suprafaţa* (mp)	Observaţii / Referinţe
A1		2.000	Sector cadastral:33 Teren neimprejmuit;

B. Partea II. Proprietari şi acte

Inscrieri privitoare la dreptul de proprietate şi alte drepturi reale		Referinţe
/		
Act Administrativ nr. 102375, din 27/11/2003 emis de CJSDPAT GIURGIU;		
B1	Intabulare, drept de PROPRIETATE, dobandit prin Reconstituire, cota actuala 1/1, cota initiala 1/1	A1
	1) **GHEORGHE T. ION**	

C. Partea III. SARCINI .

Inscrieri privind dezmembramintele dreptului de proprietate, drepturi reale de garanţie şi sarcini	Referinţe
NU SUNT	

Neutilizabil în circuitul civil

Anexa Nr. 1 La Partea I

Teren

Nr cadastral	Suprafaţa (mp)*	Observaţii / Referinţe
	2.000	

* Suprafaţa este determinată in planul de proiecţie Stereo 70.

DETALII LINIARE IMOBIL

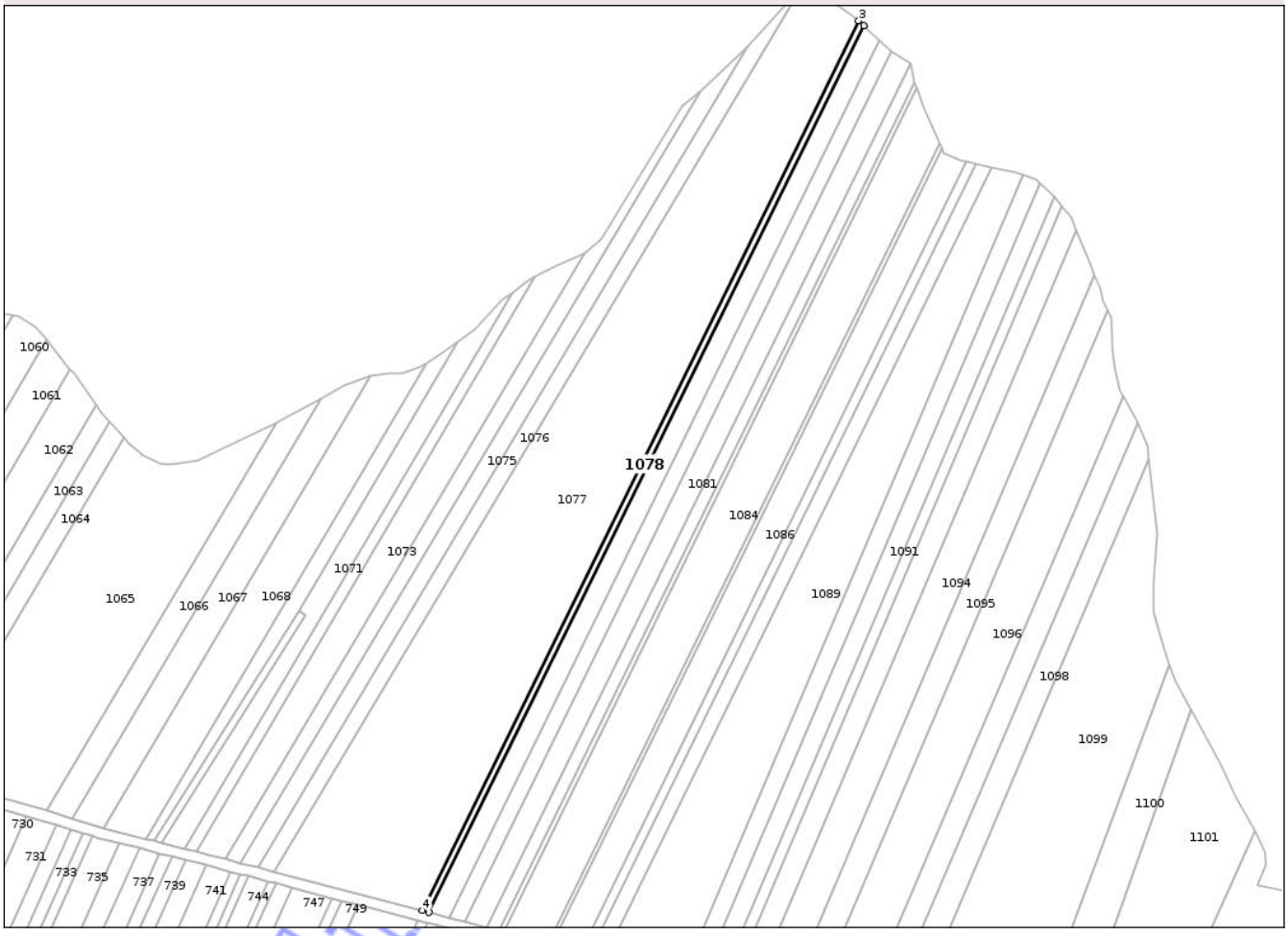

Date referitoare la teren

Crt	Categorie folosință	Intra vilan	Suprafaţa (mp)	Tarla	Parcelă	Nr. topo	Observaţii / Referinţe
1	arabil	NU	2.000	14	62	-	P62 (DIN TP P62/24)

Lungime Segmente
1) Valorile lungimilor segmentelor sunt obţinute din proiecţie în plan.

Punct început	X / Y	Punct sfârşit	X / Y	Lungime segment (** (m)
1	552.846,277 336.354,573	2	553.088,518 336.848,094	549.767
2	553.088,518 336.848,094	3	553.085,755 336.850,708	3.804
3	553.085,755 336.850,708	4	552.842,692 336.355,51	551.635
4	552.842,692 336.355,51	1	552.846,277 336.354,573	3.705

**** Lungimile segmentelor sunt determinate în planul de proiecţie Stereo 70 şi sunt rotunjite la 1 milimetru.**

Document care conține date cu caracter personal, protejat de prevederile Regulamentului (UE) nr. 679/2016 și Legii 190/2018

***** Distanţa dintre puncte este formată din segmente cumulate ce sunt mai mici decât valoarea 1 milimetru.**

Neutilizabil în circuitul civil

DATE DESPRE IMOBILUL NR. 1079

Oficiul de Cadastru şi Publicitate Imobiliară GIURGIU
Biroul de Cadastru şi Publicitate Imobiliară Giurgiu

A. Partea I. Descrierea imobilului

TEREN Extravilan

Adresa: Jud. Giurgiu

Nr. Crt	Nr cadastral Nr. topografic	Suprafaţa* (mp)	Observaţii / Referinţe
A1		6.400	Sector cadastral:33 Teren neimprejmuit;

B. Partea II. Proprietari şi acte

Inscrieri privitoare la dreptul de proprietate şi alte drepturi reale		Referinţe
/		
Act Administrativ nr. 99407, din 12/12/2002 emis de CJSDPAT GIURGIU;		
B1	Intabulare, drept de PROPRIETATE, dobandit prin Reconstituire, cota actuala 1/1, cota initiala 1/1	A1
	1) **GHEORGHE ELENA** 2) **CERBU FLOAREA** 3) **PAUN PETRICA**	

C. Partea III. SARCINI .

Inscrieri privind dezmembramintele dreptului de proprietate, drepturi reale de garanţie şi sarcini	Referinţe
NU SUNT	

Neutilizabil în circuitul civil

Anexa Nr. 1 La Partea I

Teren

Nr cadastral	Suprafaţa (mp)*	Observaţii / Referinţe
	6.400	

* Suprafaţa este determinată in planul de proiecţie Stereo 70.

DETALII LINIARE IMOBIL

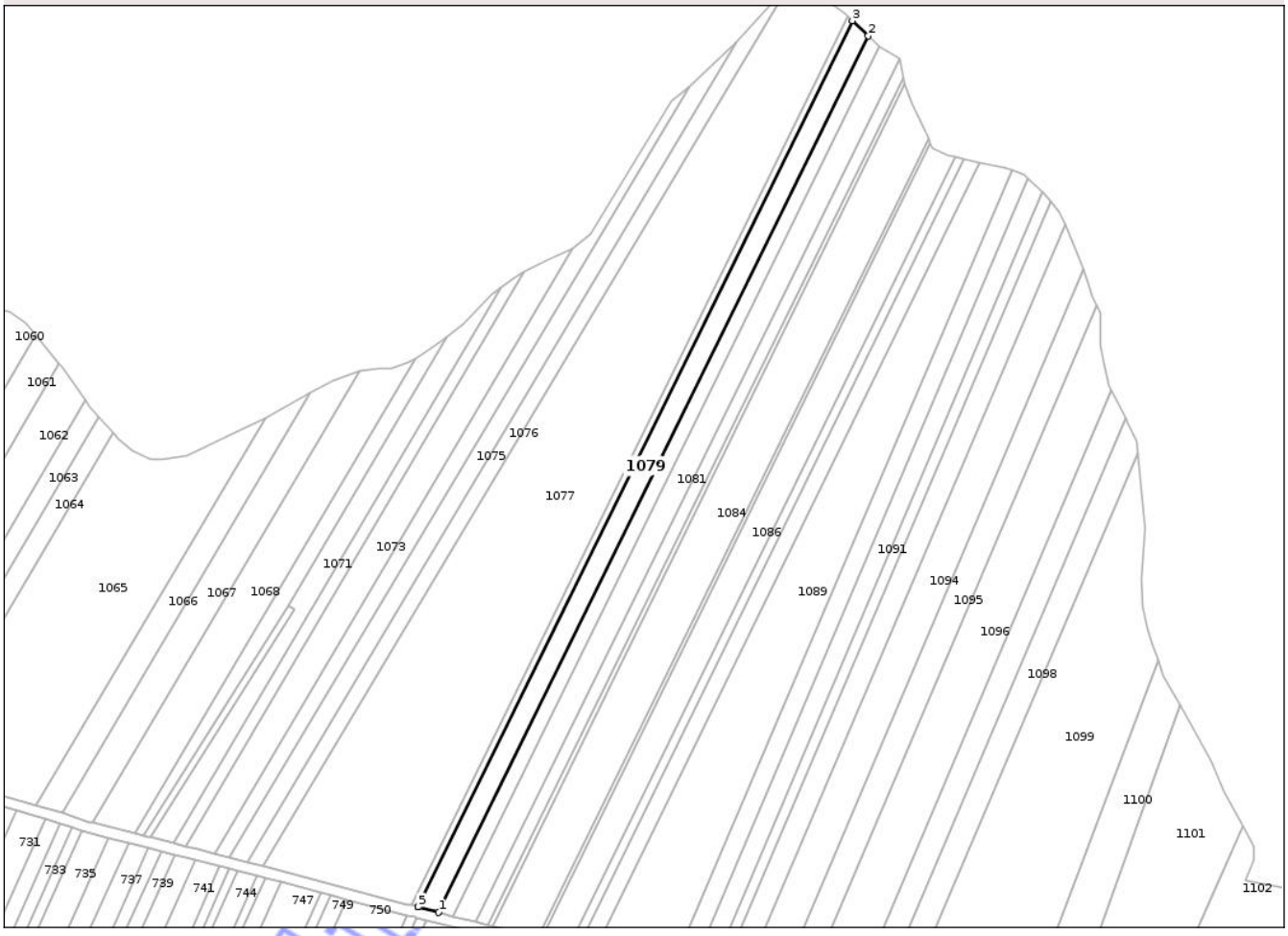

Date referitoare la teren

Crt	Categorie folosinţă	Intra vilan	Suprafaţa (mp)	Tarla	Parcelă	Nr. topo	Observaţii / Referinţe
1	arabil	NU	6.400	14	62	-	T14 P62 (DIN TP T49 P218/28)

Lungime Segmente
1) Valorile lungimilor segmentelor sunt obţinute din proiecţie în plan.

Punct început	X / Y	Punct sfârşit	X / Y	Lungime segment (** (m)
1	552.857,826 336.351,536	2	553.097,422 336.839,67	543.766
2	553.097,422 336.839,67	3	553.088,518 336.848,094	12.257
3	553.088,518 336.848,094	4	552.846,277 336.354,573	549.767
4	552.846,277 336.354,573	5	552.846,371 336.354,549	0.097
5	552.846,371 336.354,549	1	552.857,826 336.351,536	11.845

Document care conține date cu caracter personal, protejat de prevederile Regulamentului (UE) nr. 679/2016 și Legii 190/2018

**** Lungimile segmentelor sunt determinate în planul de proiecţie Stereo 70 şi sunt rotunjite la 1 milimetru.**
***** Distanţa dintre puncte este formată din segmente cumulate ce sunt mai mici decât valoarea 1 milimetru.**

Neutilizabil în circuitul civil

DATE DESPRE IMOBILUL NR. 1080

Oficiul de Cadastru şi Publicitate Imobiliară GIURGIU
Biroul de Cadastru şi Publicitate Imobiliară Giurgiu

A. Partea I. Descrierea imobilului

TEREN Extravilan

Adresa: Jud. Giurgiu

Nr. Crt	Nr cadastral Nr. topografic	Suprafaţa* (mp)	Observaţii / Referinţe
A1		4.500	Sector cadastral:33 Teren neimprejmuit;

B. Partea II. Proprietari şi acte

Inscrieri privitoare la dreptul de proprietate şi alte drepturi reale		Referinţe
/		
Act Administrativ nr. 49784, din 01/02/1995 emis de CJSDPAT GIURGIU;		
B1	Intabulare, drept de PROPRIETATE, dobandit prin Reconstituire, cota actuala 1/1, cota initiala 1/1	A1
	1) **NAESCU MIRCEA** 2) **NAESCU FLOREA**	

C. Partea III. SARCINI .

Inscrieri privind dezmembramintele dreptului de proprietate, drepturi reale de garanţie şi sarcini	Referinţe
NU SUNT	

Neutilizabil în circuitul civil

Anexa Nr. 1 La Partea I

Teren

Nr cadastral	Suprafaţa (mp)*	Observaţii / Referinţe
	4.500	

* Suprafaţa este determinată in planul de proiecţie Stereo 70.

DETALII LINIARE IMOBIL

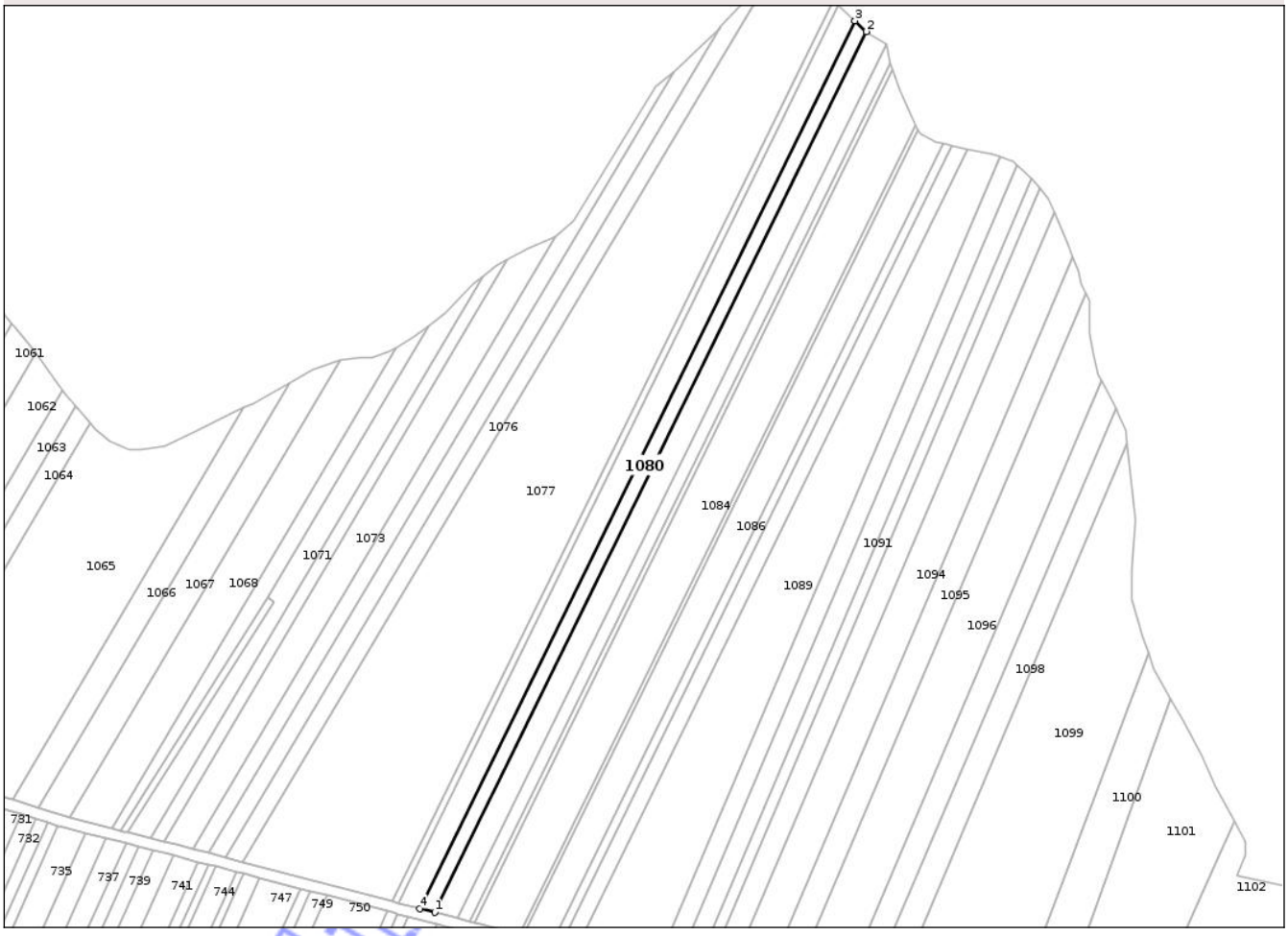

Date referitoare la teren

Crt	Categorie folosință	Intra vilan	Suprafaţa (mp)	Tarla	Parcelă	Nr. topo	Observaţii / Referinţe
1	arabil	NU	4.500	14	62	-	

Lungime Segmente
1) Valorile lungimilor segmentelor sunt obţinute din proiecţie în plan.

Punct început	X / Y	Punct sfârşit	X / Y	Lungime segment (** (m)
1	552.866,022 336.349,38	2	553.103,742 336.833,691	539.507
2	553.103,742 336.833,691	3	553.097,422 336.839,67	8.7
3	553.097,422 336.839,67	4	552.857,826 336.351,536	543.766
4	552.857,826 336.351,536	1	552.866,022 336.349,38	8.475

**** Lungimile segmentelor sunt determinate în planul de proiecţie Stereo 70 şi sunt rotunjite la 1 milimetru.**

Document care conține date cu caracter personal, protejat de prevederile Regulamentului (UE) nr. 679/2016 și Legii 190/2018

***** Distanţa dintre puncte este formată din segmente cumulate ce sunt mai mici decât valoarea 1 milimetru.**

Neutilizabil în circuitul civil

DATE DESPRE IMOBILUL NR. 1081

Oficiul de Cadastru şi Publicitate Imobiliară GIURGIU
Biroul de Cadastru şi Publicitate Imobiliară Giurgiu

A. Partea I. Descrierea imobilului

TEREN Extravilan

Adresa: Jud. Giurgiu

Nr. Crt	Nr cadastral Nr. topografic	Suprafaţa* (mp)	Observaţii / Referinţe
A1		6.900	Sector cadastral:33 Teren neimprejmuit;

B. Partea II. Proprietari şi acte

Inscrieri privitoare la dreptul de proprietate şi alte drepturi reale		Referinţe
/		
Act Administrativ nr. 33319, din 09/12/1993 emis de CJSDPAT GIURGIU;		
B1	Intabulare, drept de PROPRIETATE, dobandit prin Reconstituire, cota actuala 1/1, cota initiala 1/1	A1
	1) **TRANDAFIR TEODOR** 2) **CÎRSTEA MARIA**	

C. Partea III. SARCINI .

Inscrieri privind dezmembramintele dreptului de proprietate, drepturi reale de garanţie şi sarcini	Referinţe
NU SUNT	

Neutilizabil în circuitul civil

Anexa Nr. 1 La Partea I

Teren

Nr cadastral	Suprafaţa (mp)*	Observaţii / Referinţe
	6.900	

* Suprafaţa este determinată in planul de proiecţie Stereo 70.

DETALII LINIARE IMOBIL

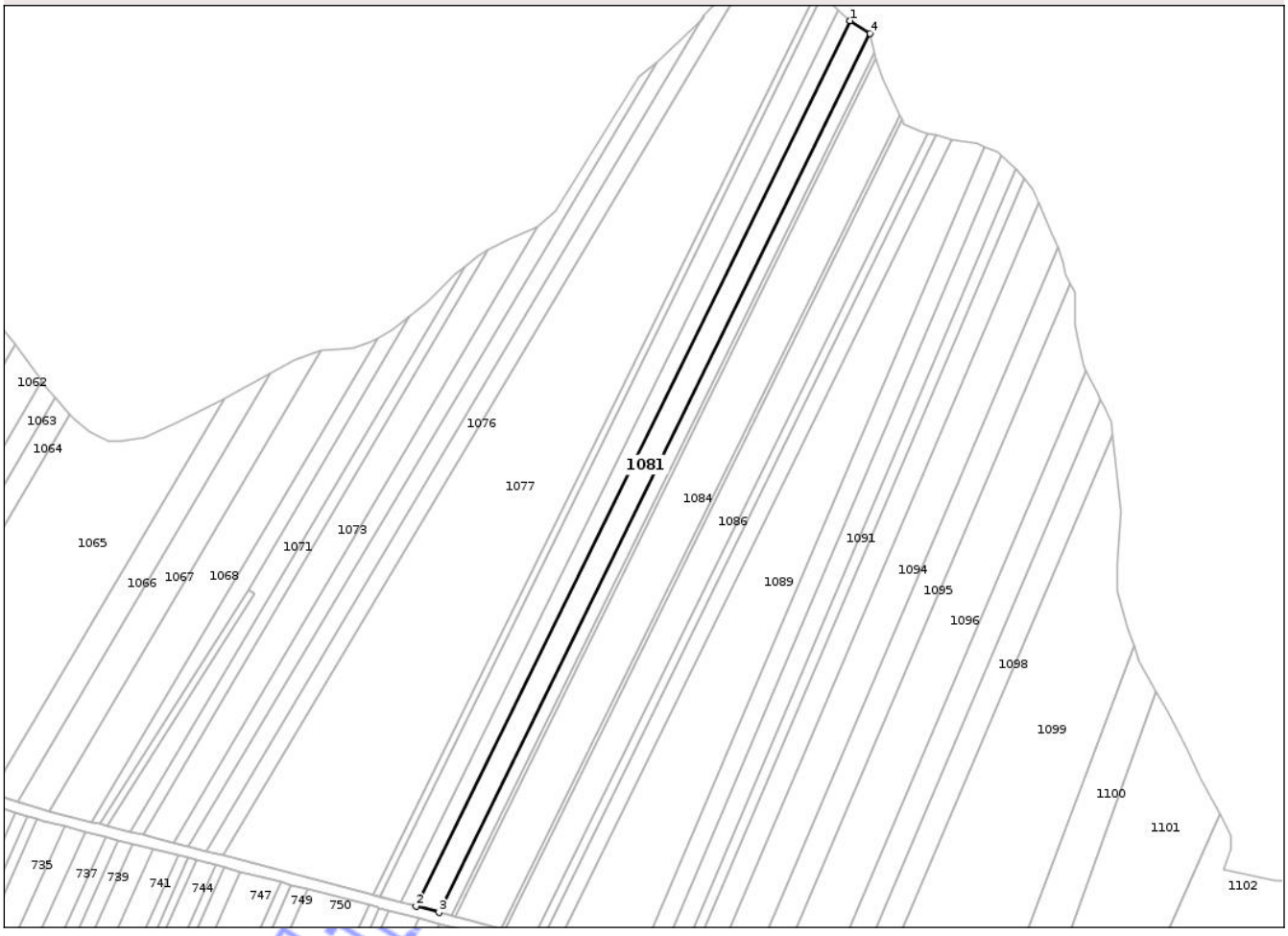

Date referitoare la teren

Crt	Categorie folosință	Intra vilan	Suprafaţa (mp)	Tarla	Parcelă	Nr. topo	Observaţii / Referinţe
1	arabil	NU	6.900	14	62	-	T14 P62 (DIN TP T15 P65)

Lungime Segmente
1) Valorile lungimilor segmentelor sunt obţinute din proiecţie în plan.

Punct început	X / Y	Punct sfârşit	X / Y	Lungime segment (** (m)
1	553.103,742 336.833,691	2	552.866,022 336.349,38	539.507
2	552.866,022 336.349,38	3	552.878,668 336.346,054	13.076
3	552.878,668 336.346,054	4	553.114,697 336.826,835	535.593
4	553.114,697 336.826,835	1	553.103,742 336.833,691	12.923

**** Lungimile segmentelor sunt determinate în planul de proiecţie Stereo 70 şi sunt rotunjite la 1 milimetru.**

Document care conține date cu caracter personal, protejat de prevederile Regulamentului (UE) nr. 679/2016 și Legii 190/2018

***** Distanţa dintre puncte este formată din segmente cumulate ce sunt mai mici decât valoarea 1 milimetru.**

Neutilizabil în circuitul civil

DATE DESPRE IMOBILUL NR. 1082

Oficiul de Cadastru şi Publicitate Imobiliară GIURGIU
Biroul de Cadastru şi Publicitate Imobiliară Giurgiu

A. Partea I. Descrierea imobilului

TEREN Extravilan

Adresa: Jud. Giurgiu

Nr. Crt	Nr cadastral Nr. topografic	Suprafaţa* (mp)	Observaţii / Referinţe
A1		3.500	Sector cadastral:33 Teren neimprejmuit;

B. Partea II. Proprietari şi acte

Inscrieri privitoare la dreptul de proprietate şi alte drepturi reale		Referinţe
/		
Act Administrativ nr. 98126, din 29/11/2002 emis de CJSDPAT GIURGIU;		
B1	Intabulare, drept de PROPRIETATE, dobandit prin Reconstituire, cota actuala 1/1, cota initiala 1/1	A1
	1) **RADU NICOLAE** 2) **GRIGORE IOANA**	

C. Partea III. SARCINI .

Inscrieri privind dezmembramintele dreptului de proprietate, drepturi reale de garanţie şi sarcini	Referinţe
NU SUNT	

Neutilizabil în circuitul civil

Anexa Nr. 1 La Partea I

Teren

Nr cadastral	Suprafaţa (mp)*	Observaţii / Referinţe
	3.500	

* Suprafaţa este determinată in planul de proiecţie Stereo 70.

DETALII LINIARE IMOBIL

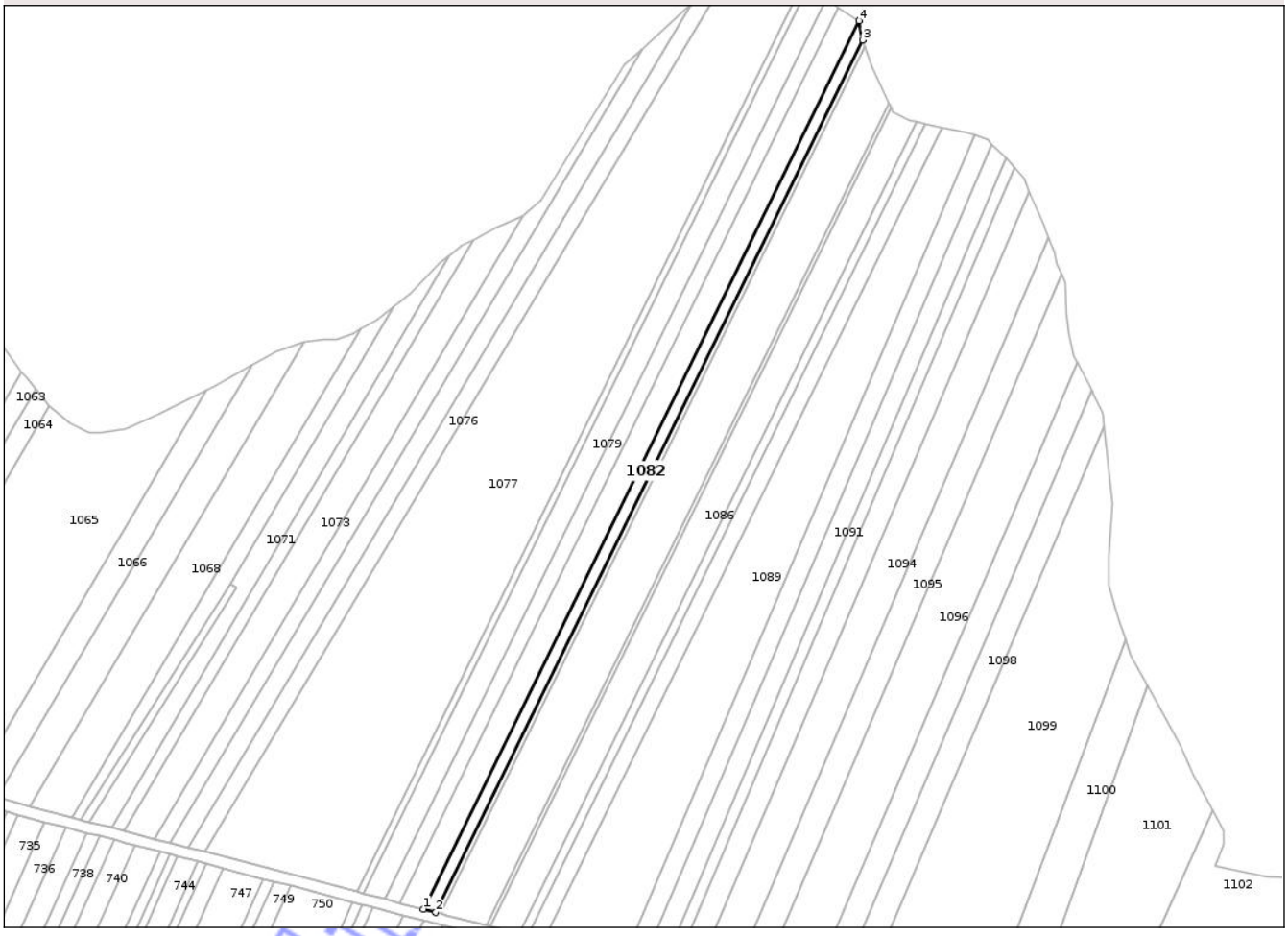

Date referitoare la teren

Crt	Categorie folosință	Intra vilan	Suprafaţa (mp)	Tarla	Parcelă	Nr. topo	Observaţii / Referinţe
1	arabil	NU	3.500	14	62	-	P62 (DIN TP P62/13)

Lungime Segmente
1) Valorile lungimilor segmentelor sunt obţinute din proiecţie în plan.

Punct început	X / Y	Punct sfârşit	X / Y	Lungime segment (** (m)
1	552.878,668 336.346,054	2	552.885,31 336.344,307	6.868
2	552.885,31 336.344,307	3	553.116,759 336.816,376	525.754
3	553.116,759 336.816,376	4	553.114,697 336.826,835	10.66
4	553.114,697 336.826,835	1	552.878,668 336.346,054	535.593

**** Lungimile segmentelor sunt determinate în planul de proiecţie Stereo 70 şi sunt rotunjite la 1 milimetru.**

Document care conține date cu caracter personal, protejat de prevederile Regulamentului (UE) nr. 679/2016 și Legii 190/2018

***** Distanţa dintre puncte este formată din segmente cumulate ce sunt mai mici decât valoarea 1 milimetru.**

Neutilizabil în circuitul civil

DATE DESPRE IMOBILUL NR. 1083

Oficiul de Cadastru şi Publicitate Imobiliară GIURGIU
Biroul de Cadastru şi Publicitate Imobiliară Giurgiu

A. Partea I. Descrierea imobilului

TEREN Extravilan
Adresa: Jud. Giurgiu

Nr. Crt	Nr cadastral Nr. topografic	Suprafaţa* (mp)	Observaţii / Referinţe
A1		1.300	Sector cadastral:33 Teren neimprejmuit;

B. Partea II. Proprietari şi acte

Inscrieri privitoare la dreptul de proprietate şi alte drepturi reale		Referinţe
/		
Act Administrativ nr. 98415, din 29/11/2002 emis de CJSDPAT GIURGIU;		
B1	Intabulare, drept de PROPRIETATE, dobandit prin Reconstituire, cota actuala 1/1, cota initiala 1/1	A1
	1) **VOICU V NICULAE**	

C. Partea III. SARCINI .

Inscrieri privind dezmembramintele dreptului de proprietate, drepturi reale de garanţie şi sarcini	Referinţe
NU SUNT	

Neutilizabil în circuitul civil

Anexa Nr. 1 La Partea I

Teren

Nr cadastral	Suprafaţa (mp)*	Observaţii / Referinţe
	1.300	

* Suprafaţa este determinată in planul de proiecţie Stereo 70.

DETALII LINIARE IMOBIL

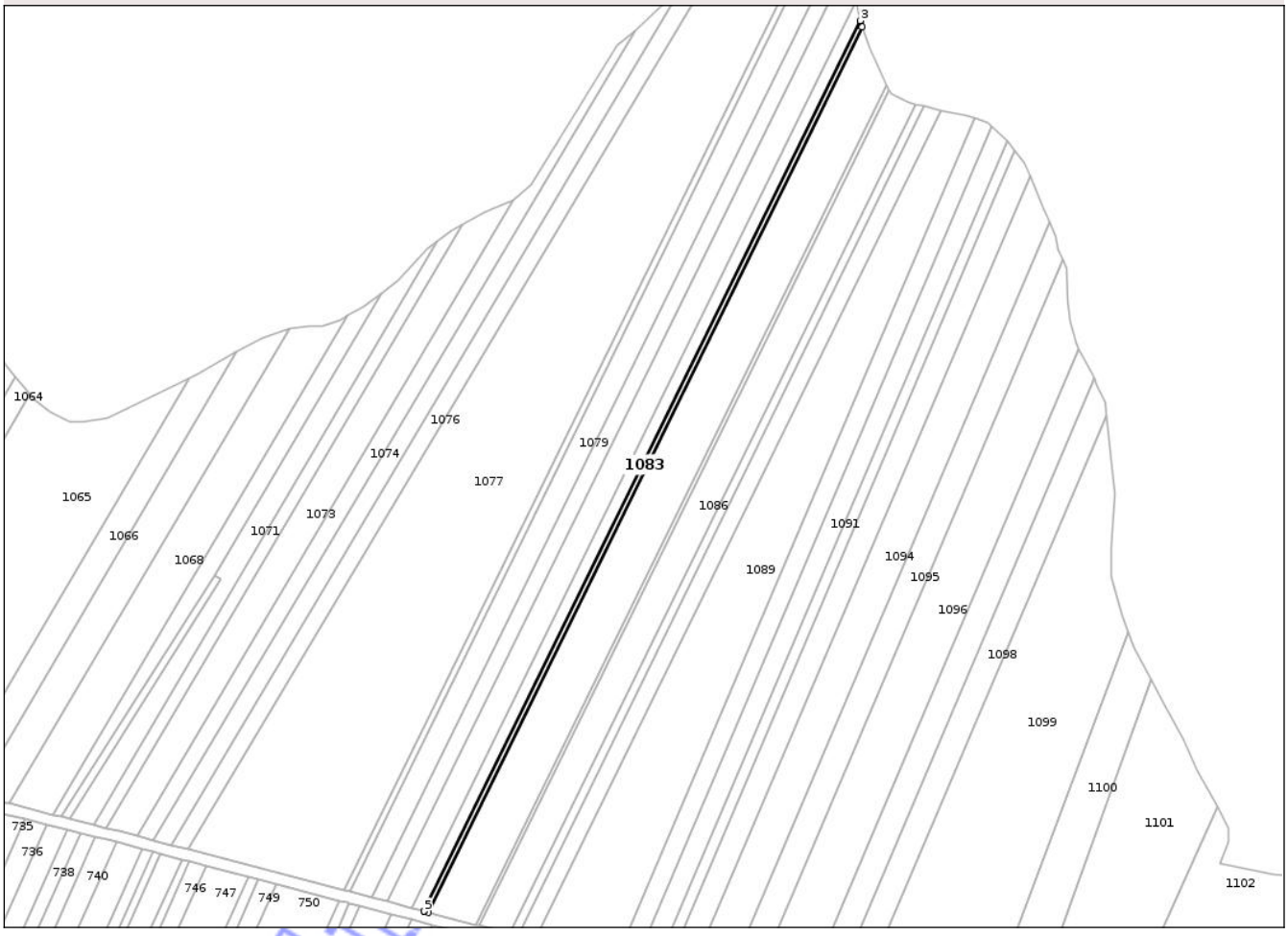

Date referitoare la teren

Crt	Categorie folosință	Intra vilan	Suprafaţa (mp)	Tarla	Parcelă	Nr. topo	Observaţii / Referinţe
1	arabil	NU	1.300	14	62	-	T14 P62 (DIN TP T15 P65/22)

Lungime Segmente
1) Valorile lungimilor segmentelor sunt obţinute din proiecţie în plan.

Punct început	X / Y	Punct sfârşit	X / Y	Lungime segment (** (m)
1	552.887,757 336.343,663	2	553.117,92 336.813,111	522.835
2	553.117,92 336.813,111	3	553.116,759 336.816,376	3.465
3	553.116,759 336.816,376	4	552.885,31 336.344,307	525.754
4	552.885,31 336.344,307	5	552.885,434 336.344,274	0.128
5	552.885,434 336.344,274	1	552.887,757 336.343,663	2.402

Document care conține date cu caracter personal, protejat de prevederile Regulamentului (UE) nr. 679/2016 și Legii 190/2018

**** Lungimile segmentelor sunt determinate în planul de proiecţie Stereo 70 şi sunt rotunjite la 1 milimetru.**
***** Distanţa dintre puncte este formată din segmente cumulate ce sunt mai mici decât valoarea 1 milimetru.**

Neutilizabil în circuitul civil

DATE DESPRE IMOBILUL NR. 1084

Oficiul de Cadastru şi Publicitate Imobiliară GIURGIU
Biroul de Cadastru şi Publicitate Imobiliară Giurgiu

A. Partea I. Descrierea imobilului

TEREN Extravilan

Adresa: Jud. Giurgiu

Nr. Crt	Nr cadastral Nr. topografic	Suprafaţa* (mp)	Observaţii / Referinţe
A1		12.900	Sector cadastral:33 Teren neimprejmuit;

B. Partea II. Proprietari şi acte

Inscrieri privitoare la dreptul de proprietate şi alte drepturi reale		Referinţe
/		
Act Normativ nr. 7, din 13/03/1996 emis de PARLAMENTUL ROMÂNIEI;		
B1	Inscrierea posesiei, drept de PROPRIETATE, dobandit prin Lege, cota actuala 1/1, cota initiala 1/1	A1
	1) **NEIDENTIFICAT NEIDENTIFICAT**	
B2	Se noteaza mentiunea proprietar neindetificat.	A1

C. Partea III. SARCINI .

Inscrieri privind dezmembramintele dreptului de proprietate, drepturi reale de garanţie şi sarcini	Referinţe
NU SUNT	

Neutilizabil în circuitul civil

Anexa Nr. 1 La Partea I

Teren

Nr cadastral	Suprafaţa (mp)*	Observaţii / Referinţe
	12.900	

* Suprafaţa este determinată in planul de proiecţie Stereo 70.

DETALII LINIARE IMOBIL

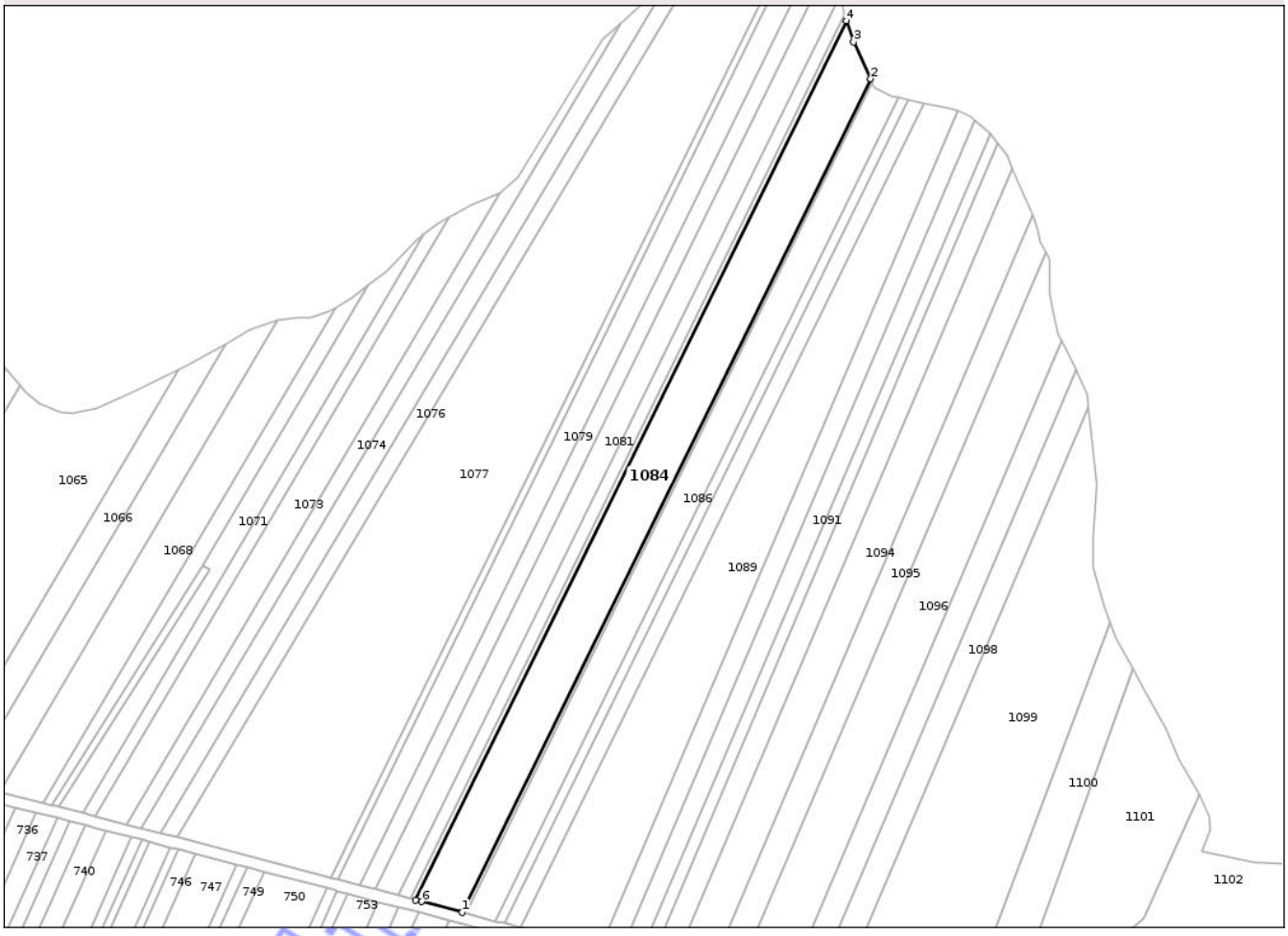

Date referitoare la teren

Crt	Categorie folosință	Intra vilan	Suprafaţa (mp)	Tarla	Parcelă	Nr. topo	Observaţii / Referinţe
1	arabil	NU	12.900	14	62	-	

Lungime Segmente
1) Valorile lungimilor segmentelor sunt obţinute din proiecţie în plan.

Punct început	X / Y	Punct sfârşit	X / Y	Lungime segment (** (m)
1	552.912,773 336.337,093	2	553.130,982 336.782,16	495.681
2	553.130,982 336.782,16	3	553.121,934 336.801,827	21.648
3	553.121,934 336.801,827	4	553.117,92 336.813,111	11.977
4	553.117,92 336.813,111	5	552.887,757 336.343,663	522.835
5	552.887,757 336.343,663	6	552.890,988 336.342,813	3.341

Document care conține date cu caracter personal, protejat de prevederile Regulamentului (UE) nr. 679/2016 și Legii 190/2018

Punct început	X / Y	Punct sfârşit	X / Y	Lungime segment (** (m)
6	552.890,988 336.342,813	1	552.912,773 336.337,093	22.523

** Lungimile segmentelor sunt determinate în planul de proiecţie Stereo 70 şi sunt rotunjite la 1 milimetru.
*** Distanţa dintre puncte este formată din segmente cumulate ce sunt mai mici decât valoarea 1 milimetru.

Neutilizabil în circuitul civil

DATE DESPRE IMOBILUL NR. 1085

Oficiul de Cadastru şi Publicitate Imobiliară GIURGIU
Biroul de Cadastru şi Publicitate Imobiliară Giurgiu

A. Partea I. Descrierea imobilului

TEREN Extravilan

Adresa: Jud. Giurgiu

Nr. Crt	Nr cadastral Nr. topografic	Suprafaţa* (mp)	Observaţii / Referinţe
A1	30742	1.000	Sector cadastral:33 Teren neimprejmuit;

B. Partea II. Proprietari şi acte

Inscrieri privitoare la dreptul de proprietate şi alte drepturi reale		Referinţe
24902 / 17/04/2019		
Act Notarial nr. 843, din 08/04/2019 emis de Tudor Maria Amalia;		
B5	Intabulare, drept de PROPRIETATEtitlu cumparare, dobandit prin Conventie, cota actuala 1/1, cota initiala 1/1	A1
	1) **CZM VASTLAND SRL**, CIF:39731340	

C. Partea III. SARCINI .

Inscrieri privind dezmembramintele dreptului de proprietate, drepturi reale de garanţie şi sarcini	Referinţe
NU SUNT	

Neutilizabil în circuitul civil

Anexa Nr. 1 La Partea I

Teren

Nr cadastral	Suprafaţa (mp)*	Observaţii / Referinţe
30742	1.000	

* Suprafaţa este determinată in planul de proiecţie Stereo 70.

DETALII LINIARE IMOBIL

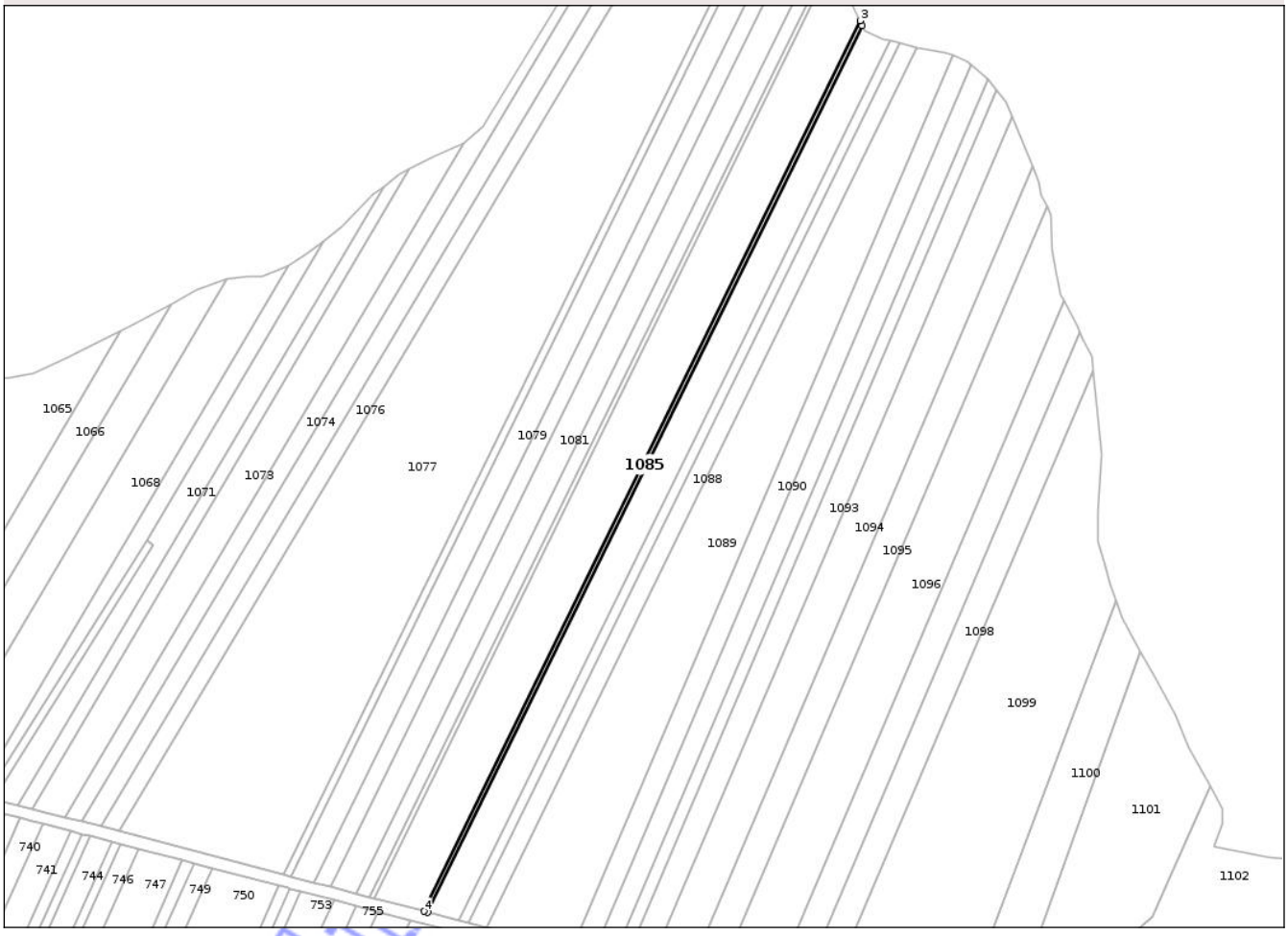

Date referitoare la teren

Crt	Categorie folosință	Intra vilan	Suprafaţa (mp)	Tarla	Parcelă	Nr. topo	Observaţii / Referinţe
1	arabil	NU	1.000	14	62	-	

Lungime Segmente
1) Valorile lungimilor segmentelor sunt obţinute din proiecţie în plan.

Punct început	X / Y	Punct sfârşit	X / Y	Lungime segment (** (m)
1	552.914,768 336.336,57	2	553.132,072 336.779,79	493.624
2	553.132,072 336.779,79	3	553.130,982 336.782,16	2.609
3	553.130,982 336.782,16	4	552.912,773 336.337,093	495.681
4	552.912,773 336.337,093	1	552.914,768 336.336,57	2.062

**** Lungimile segmentelor sunt determinate în planul de proiecţie Stereo 70 şi sunt rotunjite la 1 milimetru.**

Document care conține date cu caracter personal, protejat de prevederile Regulamentului (UE) nr. 679/2016 și Legii 190/2018

***** Distanţa dintre puncte este formată din segmente cumulate ce sunt mai mici decât valoarea 1 milimetru.**

Neutilizabil în circuitul civil

DATE DESPRE IMOBILUL NR. 1086

Oficiul de Cadastru şi Publicitate Imobiliară GIURGIU
Biroul de Cadastru şi Publicitate Imobiliară Giurgiu

A. Partea I. Descrierea imobilului

TEREN Extravilan

Adresa: Jud. Giurgiu

Nr. Crt	Nr cadastral Nr. topografic	Suprafaţa* (mp)	Observaţii / Referinţe
A1		7.800	Sector cadastral:33 Teren neimprejmuit;

B. Partea II. Proprietari şi acte

Inscrieri privitoare la dreptul de proprietate şi alte drepturi reale		Referinţe
/		
Act Administrativ nr. 60008, din 05/12/1995 emis de CJSDPAT GIURGIU;		
B1	Intabulare, drept de PROPRIETATE, dobandit prin Reconstituire, cota actuala 1/1, cota initiala 1/1	A1
	1) **NAE IOANA** 2) **DINU G FLOAREA**	

C. Partea III. SARCINI .

Inscrieri privind dezmembramintele dreptului de proprietate, drepturi reale de garanţie şi sarcini	Referinţe
NU SUNT	

Neutilizabil în circuitul civil

Anexa Nr. 1 La Partea I

Teren

Nr cadastral	Suprafaţa (mp)*	Observaţii / Referinţe
	7.800	

* Suprafaţa este determinată in planul de proiecţie Stereo 70.

DETALII LINIARE IMOBIL

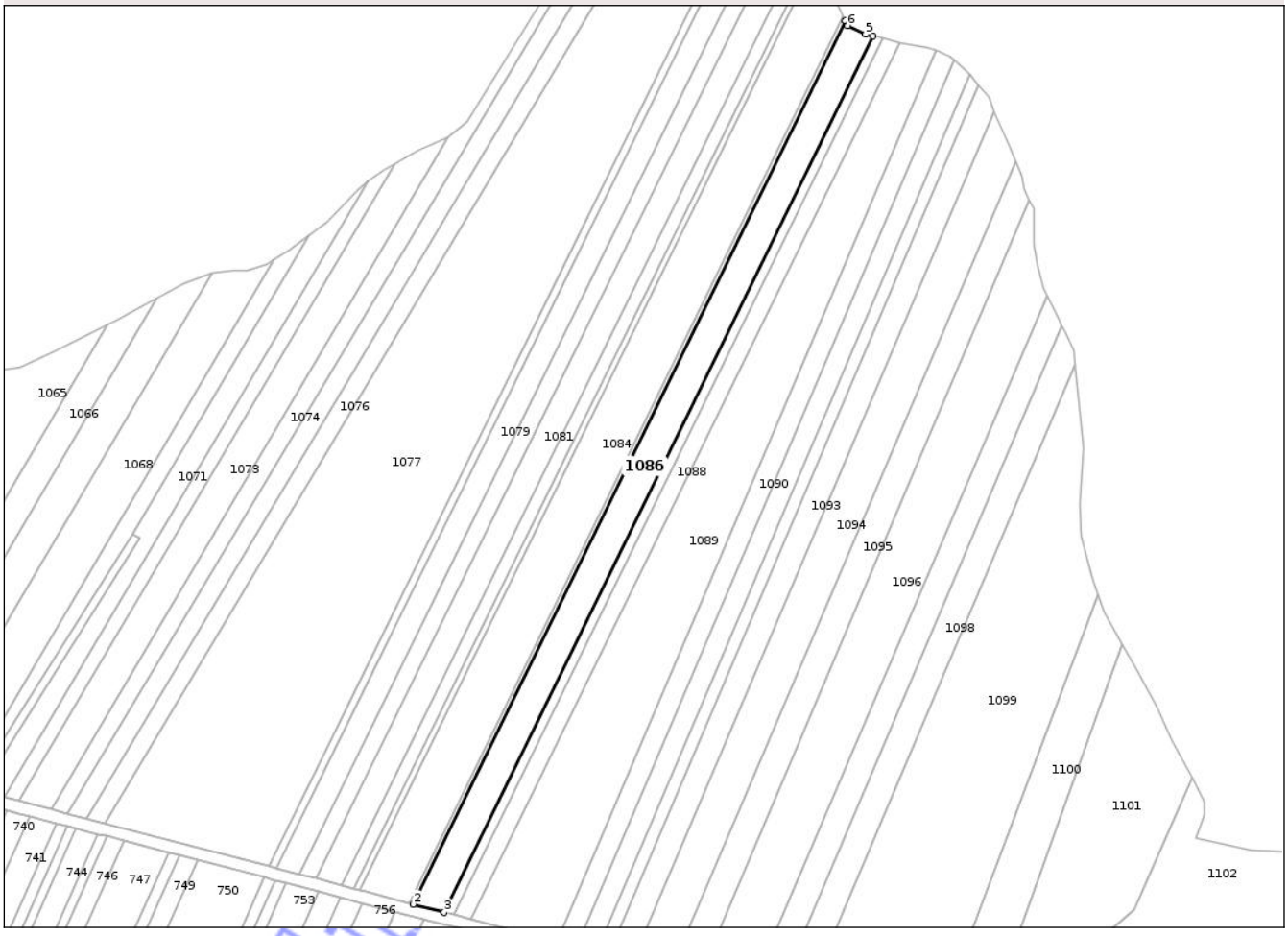

Date referitoare la teren

Crt	Categorie folosință	Intra vilan	Suprafaţa (mp)	Tarla	Parcelă	Nr. topo	Observaţii / Referinţe
1	arabil	NU	7.800	14	62	-	T14 P62 (DIN TP T15 P65)

Lungime Segmente
1) Valorile lungimilor segmentelor sunt obţinute din proiecţie în plan.

Punct început	X / Y	Punct sfârşit	X / Y	Lungime segment (** (m)
1	553.132,072 336.779,79	2	552.914,768 336.336,57	493.624
2	552.914,768 336.336,57	3	552.930,455 336.332,451	16.219
3	552.930,455 336.332,451	4	553.146,028 336.772,141	489.693
4	553.146,028 336.772,141	5	553.142,197 336.773,067	3.941
5	553.142,197 336.773,067	6	553.133,17 336.777,403	10.014

Document care conține date cu caracter personal, protejat de prevederile Regulamentului (UE) nr. 679/2016 și Legii 190/2018

Punct început	X / Y	Punct sfârşit	X / Y	Lungime segment (** (m)
6	553.133,17 336.777,403	1	553.132,072 336.779,79	2.627

** Lungimile segmentelor sunt determinate în planul de proiecţie Stereo 70 şi sunt rotunjite la 1 milimetru.
*** Distanţa dintre puncte este formată din segmente cumulate ce sunt mai mici decât valoarea 1 milimetru.

Neutilizabil în circuitul civil

DATE DESPRE IMOBILUL NR. 1087

Oficiul de Cadastru şi Publicitate Imobiliară GIURGIU
Biroul de Cadastru şi Publicitate Imobiliară Giurgiu

A. Partea I. Descrierea imobilului

TEREN Extravilan

Adresa: Jud. Giurgiu

Nr. Crt	Nr cadastral Nr. topografic	Suprafaţa* (mp)	Observaţii / Referinţe
A1		2.400	Sector cadastral:33 Teren neimprejmuit;

B. Partea II. Proprietari şi acte

Inscrieri privitoare la dreptul de proprietate şi alte drepturi reale		Referinţe
/		
Act Administrativ nr. 9772, din 07/12/1993 emis de CJSDPAT GIURGIU;		
B1	Intabulare, drept de PROPRIETATE, dobandit prin Reconstituire, cota actuala 1/1, cota initiala 1/1	A1
	1) **MATACHE T. GHEORGHE**	

C. Partea III. SARCINI .

Inscrieri privind dezmembramintele dreptului de proprietate, drepturi reale de garanţie şi sarcini	Referinţe
NU SUNT	

Neutilizabil în circuitul civil

Anexa Nr. 1 La Partea I

Teren

Nr cadastral	Suprafaţa (mp)*	Observaţii / Referinţe
	2.400	

* Suprafaţa este determinată in planul de proiecţie Stereo 70.

DETALII LINIARE IMOBIL

Date referitoare la teren

Crt	Categorie folosință	Intra vilan	Suprafaţa (mp)	Tarla	Parcelă	Nr. topo	Observaţii / Referinţe
1	arabil	NU	2.400	14	62	-	T14 P62 (DIN TP T18 P71)

Lungime Segmente
1) Valorile lungimilor segmentelor sunt obţinute din proiecţie în plan.

Punct început	X / Y	Punct sfârşit	X / Y	Lungime segment (** (m)
1	552.930,455 336.332,451	2	552.935,29 336.331,181	4.999
2	552.935,29 336.331,181	3	553.150,908 336.770,963	489.795
3	553.150,908 336.770,963	4	553.146,028 336.772,141	5.02
4	553.146,028 336.772,141	1	552.930,455 336.332,451	489.693

**** Lungimile segmentelor sunt determinate în planul de proiecţie Stereo 70 şi sunt rotunjite la 1 milimetru.**

Document care conține date cu caracter personal, protejat de prevederile Regulamentului (UE) nr. 679/2016 și Legii 190/2018

***** Distanţa dintre puncte este formată din segmente cumulate ce sunt mai mici decât valoarea 1 milimetru.**

Neutilizabil în circuitul civil

DATE DESPRE IMOBILUL NR. 1088

Oficiul de Cadastru şi Publicitate Imobiliară GIURGIU
Biroul de Cadastru şi Publicitate Imobiliară Giurgiu

A. Partea I. Descrierea imobilului

TEREN Extravilan
Adresa: Jud. Giurgiu

Nr. Crt	Nr cadastral Nr. topografic	Suprafaţa* (mp)	Observaţii / Referinţe
A1		4.300	Sector cadastral:33 Teren neimprejmuit;

B. Partea II. Proprietari şi acte

Inscrieri privitoare la dreptul de proprietate şi alte drepturi reale		Referinţe
/		
Act Administrativ nr. 33323, din 09/12/1993 emis de CJSDPAT GIURGIU;		
B1	Intabulare, drept de PROPRIETATE, dobandit prin Reconstituire, cota actuala 1/1, cota initiala 1/1	A1
	1) **MATACHE GHEORGHE**	

C. Partea III. SARCINI .

Inscrieri privind dezmembramintele dreptului de proprietate, drepturi reale de garanţie şi sarcini	Referinţe
NU SUNT	

Neutilizabil în circuitul civil

Anexa Nr. 1 La Partea I

Teren

Nr cadastral	Suprafaţa (mp)*	Observaţii / Referinţe
	4.300	

* Suprafaţa este determinată in planul de proiecţie Stereo 70.

DETALII LINIARE IMOBIL

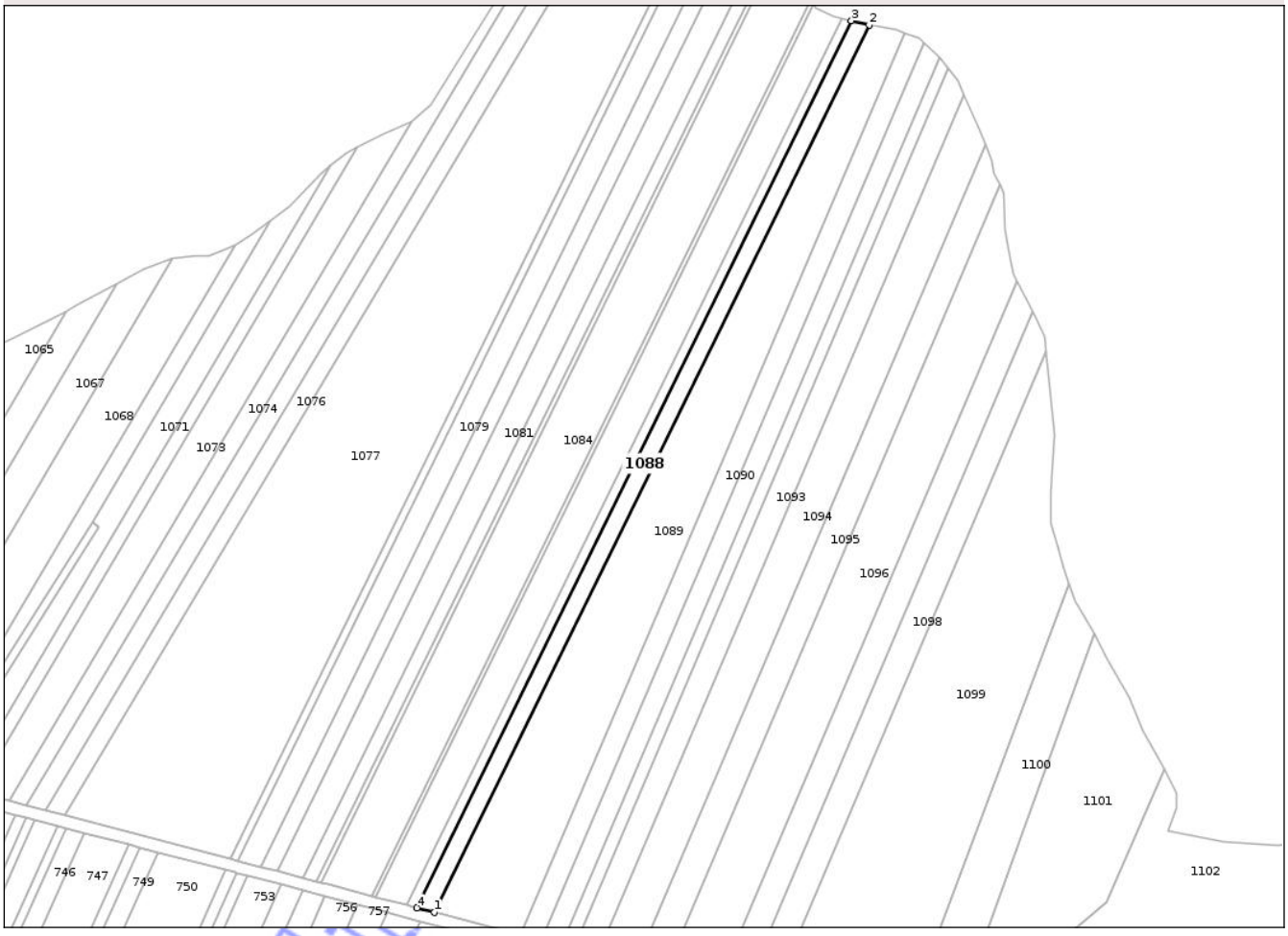

Date referitoare la teren

Crt	Categorie folosinţă	Intra vilan	Suprafaţa (mp)	Tarla	Parcelă	Nr. topo	Observaţii / Referinţe
1	arabil	NU	4.300	14	62	-	T14 P62 (DIN TP T15 P65)

Lungime Segmente
1) Valorile lungimilor segmentelor sunt obţinute din proiecţie în plan.

Punct început	X / Y	Punct sfârşit	X / Y	Lungime segment (** (m)
1	552.943,951 336.328,907	2	553.159,649 336.768,852	489.977
2	553.159,649 336.768,852	3	553.150,908 336.770,963	8.992
3	553.150,908 336.770,963	4	552.935,29 336.331,181	489.795
4	552.935,29 336.331,181	1	552.943,951 336.328,907	8.955

**** Lungimile segmentelor sunt determinate în planul de proiecţie Stereo 70 şi sunt rotunjite la 1 milimetru.**

Document care conține date cu caracter personal, protejat de prevederile Regulamentului (UE) nr. 679/2016 și Legii 190/2018

***** Distanţa dintre puncte este formată din segmente cumulate ce sunt mai mici decât valoarea 1 milimetru.**

Neutilizabil în circuitul civil

DATE DESPRE IMOBILUL NR. 1089

Oficiul de Cadastru şi Publicitate Imobiliară GIURGIU
Biroul de Cadastru şi Publicitate Imobiliară Giurgiu

A. Partea I. Descrierea imobilului

TEREN Extravilan

Adresa: Jud. Giurgiu

Nr. Crt	Nr cadastral Nr. topografic	Suprafaţa* (mp)	Observaţii / Referinţe
A1		15.000	Sector cadastral:33 Teren neimprejmuit;

B. Partea II. Proprietari şi acte

Inscrieri privitoare la dreptul de proprietate şi alte drepturi reale		Referinţe
/		
Act Normativ nr. 7, din 13/03/1996 emis de PARLAMENTUL ROMÂNIEI;		
B1	Inscrierea posesiei, drept de PROPRIETATE, dobandit prin Lege, cota actuala 1/1, cota initiala 1/1	A1
	1) **NEIDENTIFICAT NEIDENTIFICAT**	
B2	Se noteaza mentiunea proprietar neindetificat.	A1

C. Partea III. SARCINI .

Inscrieri privind dezmembramintele dreptului de proprietate, drepturi reale de garanţie şi sarcini	Referinţe
NU SUNT	

Neutilizabil în circuitul civil

Anexa Nr. 1 La Partea I

Teren

Nr cadastral	Suprafaţa (mp)*	Observaţii / Referinţe
	15.000	

* Suprafaţa este determinată in planul de proiecţie Stereo 70.

DETALII LINIARE IMOBIL

Date referitoare la teren

Crt	Categorie folosință	Intra vilan	Suprafaţa (mp)	Tarla	Parcelă	Nr. topo	Observaţii / Referinţe
1	arabil	NU	15.000	14	62	-	

Lungime Segmente
1) Valorile lungimilor segmentelor sunt obţinute din proiecţie în plan.

Punct început	X / Y	Punct sfârşit	X / Y	Lungime segment (** (m)
1	553.177,452 336.764,753	2	553.173,179 336.766,355	4.563
2	553.173,179 336.766,355	3	553.159,666 336.768,848	13.741
3	553.159,666 336.768,848	4	553.159,649 336.768,852	0.017
4	553.159,649 336.768,852	5	552.943,951 336.328,907	489.977
5	552.943,951 336.328,907	6	552.986,739 336.317,672	44.238

Document care conține date cu caracter personal, protejat de prevederile Regulamentului (UE) nr. 679/2016 și Legii 190/2018

Punct început	X / Y	Punct sfârşit	X / Y	Lungime segment (** (m)
6	552.986,739 336.317,672	1	553.177,452 336.764,753	486.059

** Lungimile segmentelor sunt determinate în planul de proiecţie Stereo 70 şi sunt rotunjite la 1 milimetru.
*** Distanţa dintre puncte este formată din segmente cumulate ce sunt mai mici decât valoarea 1 milimetru.

Neutilizabil în circuitul civil

DATE DESPRE IMOBILUL NR. 1090

Oficiul de Cadastru şi Publicitate Imobiliară GIURGIU
Biroul de Cadastru şi Publicitate Imobiliară Giurgiu

A. Partea I. Descrierea imobilului

TEREN Extravilan

Adresa: Jud. Giurgiu

Nr. Crt	Nr cadastral Nr. topografic	Suprafaţa* (mp)	Observaţii / Referinţe
A1		5.000	Sector cadastral:33 Teren neimprejmuit;

B. Partea II. Proprietari şi acte

Inscrieri privitoare la dreptul de proprietate şi alte drepturi reale		Referinţe
/		
Act Administrativ nr. 103542, din 02/11/2004 emis de CJSDPAT GIURGIU;		
B1	Intabulare, drept de PROPRIETATE, dobandit prin Constituire, cota actuala 1/1, cota initiala 1/1	A1
	1) **RANETE STEFAN**	

C. Partea III. SARCINI .

Inscrieri privind dezmembramintele dreptului de proprietate, drepturi reale de garanţie şi sarcini	Referinţe
NU SUNT	

Neutilizabil în circuitul civil

Anexa Nr. 1 La Partea I

Teren

Nr cadastral	Suprafaţa (mp)*	Observaţii / Referinţe
	5.000	

* Suprafaţa este determinată in planul de proiecţie Stereo 70.

DETALII LINIARE IMOBIL

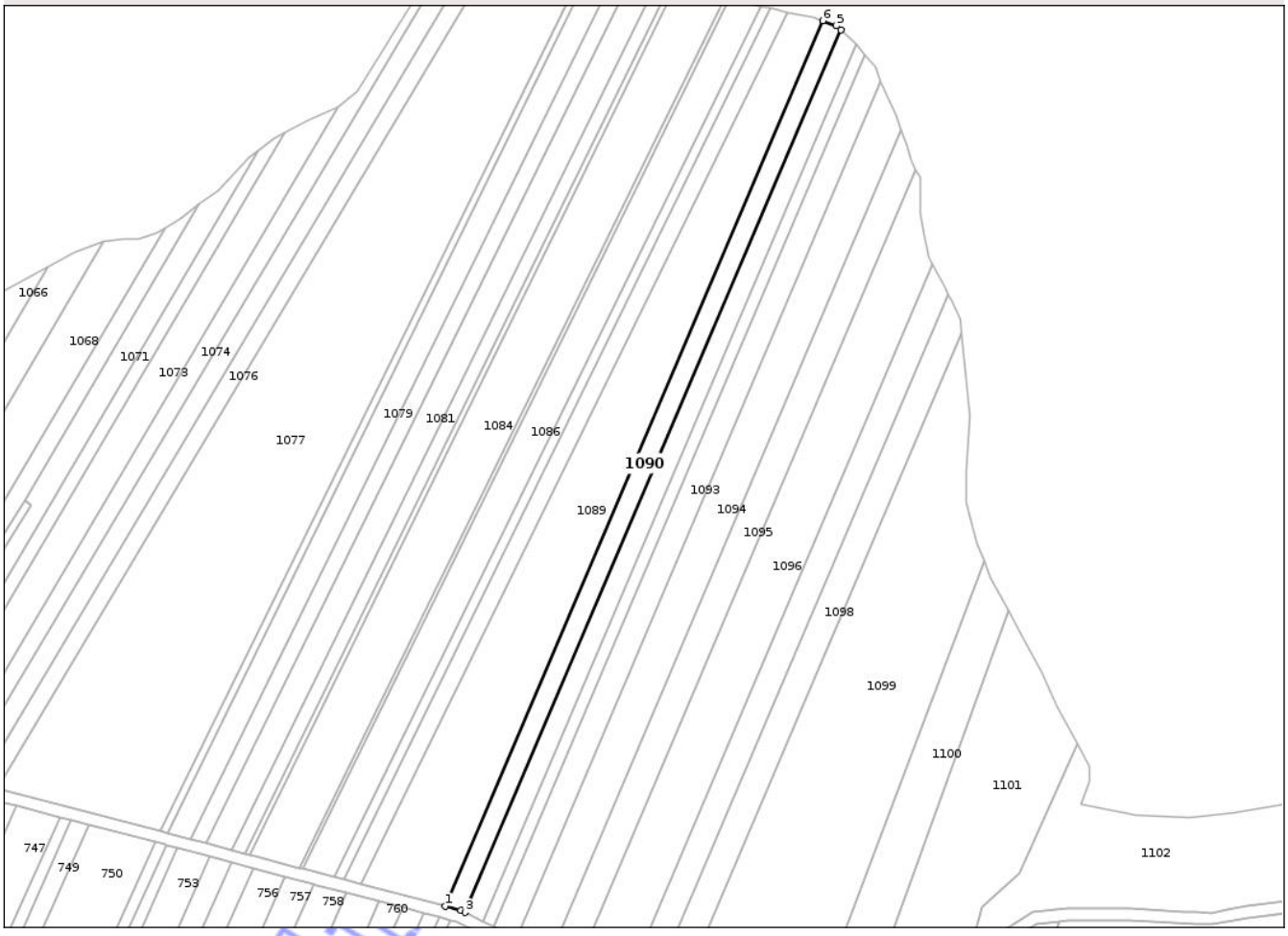

Date referitoare la teren

Crt	Categorie folosință	Intra vilan	Suprafaţa (mp)	Tarla	Parcelă	Nr. topo	Observaţii / Referinţe
1	arabil	NU	5.000	14	62	-	

Lungime Segmente
1) Valorile lungimilor segmentelor sunt obţinute din proiecţie în plan.

Punct început	X / Y	Punct sfârşit	X / Y	Lungime segment (** (m)
1	552.986,739 336.317,672	2	552.994,566 336.315,617	8.092
2	552.994,566 336.315,617	3	552.996,626 336.314,598	2.298
3	552.996,626 336.314,598	4	553.186,664 336.760,097	484.339
4	553.186,664 336.760,097	5	553.184,433 336.762,136	3.022
5	553.184,433 336.762,136	6	553.177,452 336.764,753	7.455

Document care conține date cu caracter personal, protejat de prevederile Regulamentului (UE) nr. 679/2016 și Legii 190/2018

Punct început	X / Y	Punct sfârşit	X / Y	Lungime segment (** (m)
6	553.177,452 336.764,753	1	552.986,739 336.317,672	486.059

** Lungimile segmentelor sunt determinate în planul de proiecţie Stereo 70 şi sunt rotunjite la 1 milimetru.
*** Distanţa dintre puncte este formată din segmente cumulate ce sunt mai mici decât valoarea 1 milimetru.

Neutilizabil în circuitul civil

DATE DESPRE IMOBILUL NR. 1091

Oficiul de Cadastru şi Publicitate Imobiliară GIURGIU
Biroul de Cadastru şi Publicitate Imobiliară Giurgiu

A. Partea I. Descrierea imobilului

TEREN Extravilan
Adresa: Jud. Giurgiu

Nr. Crt	Nr cadastral Nr. topografic	Suprafaţa* (mp)	Observaţii / Referinţe
A1		5.000	Sector cadastral:33 Teren neimprejmuit;

B. Partea II. Proprietari şi acte

Inscrieri privitoare la dreptul de proprietate şi alte drepturi reale		Referinţe
/		
Act Administrativ nr. 70648, din 22/04/2002 emis de CJSDPAT GIURGIU;		
B1	Intabulare, drept de PROPRIETATE, dobandit prin Reconstituire, cota actuala 1/1, cota initiala 1/1	A1
	1) **COMANESCU IOANA**	

C. Partea III. SARCINI .

Inscrieri privind dezmembramintele dreptului de proprietate, drepturi reale de garanţie şi sarcini	Referinţe
NU SUNT	

Neutilizabil în circuitul civil

Anexa Nr. 1 La Partea I

Teren

Nr cadastral	Suprafaţa (mp)*	Observaţii / Referinţe
	5.000	

* Suprafaţa este determinată in planul de proiecţie Stereo 70.

DETALII LINIARE IMOBIL

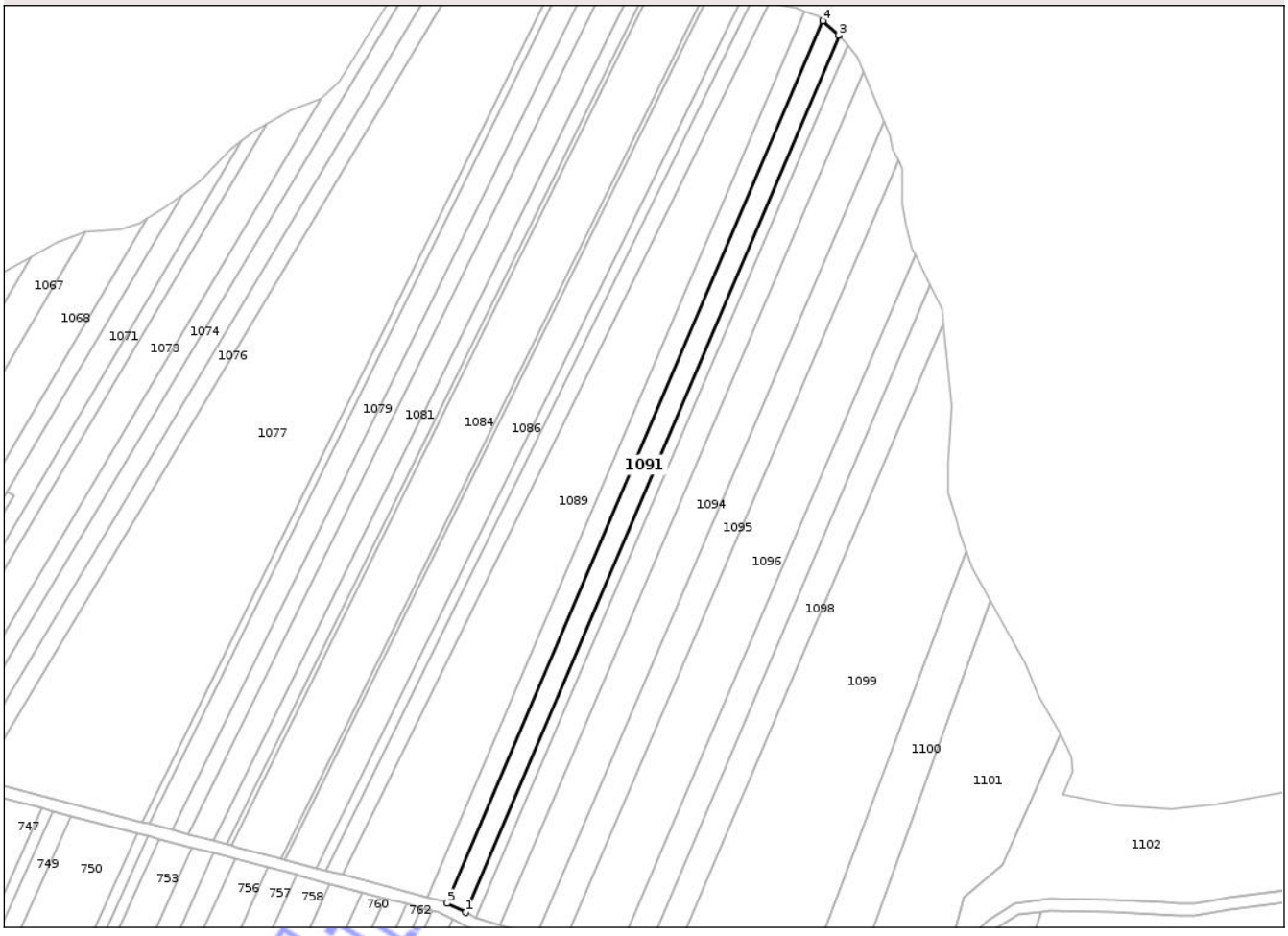

Date referitoare la teren

Crt	Categorie folosință	Intra vilan	Suprafaţa (mp)	Tarla	Parcelă	Nr. topo	Observaţii / Referinţe
1	arabil	NU	5.000	14	62	-	P62 (DIN TP P62/34)

Lungime Segmente
1) Valorile lungimilor segmentelor sunt obţinute din proiecţie în plan.

Punct început	X / Y	Punct sfârşit	X / Y	Lungime segment (** (m)
1	553.005,922 336.309,997	2	553.194,751 336.752,663	481.258
2	553.194,751 336.752,663	3	553.194,618 336.752,824	0.209
3	553.194,618 336.752,824	4	553.186,664 336.760,097	10.778
4	553.186,664 336.760,097	5	552.996,626 336.314,598	484.339
5	552.996,626 336.314,598	1	553.005,922 336.309,997	10.372

Document care conține date cu caracter personal, protejat de prevederile Regulamentului (UE) nr. 679/2016 și Legii 190/2018

** Lungimile segmentelor sunt determinate în planul de proiecţie Stereo 70 şi sunt rotunjite la 1 milimetru.
*** Distanţa dintre puncte este formată din segmente cumulate ce sunt mai mici decât valoarea 1 milimetru.

Neutilizabil în circuitul civil

DATE DESPRE IMOBILUL NR. 1092

Oficiul de Cadastru şi Publicitate Imobiliară GIURGIU
Biroul de Cadastru şi Publicitate Imobiliară Giurgiu

A. Partea I. Descrierea imobilului

TEREN Extravilan

Adresa: Jud. Giurgiu

Nr. Crt	Nr cadastral Nr. topografic	Suprafaţa* (mp)	Observaţii / Referinţe
A1		2.900	Sector cadastral:33 Teren neimprejmuit;

B. Partea II. Proprietari şi acte

Inscrieri privitoare la dreptul de proprietate şi alte drepturi reale		Referinţe
/		
Act Administrativ nr. 98127, din 29/11/2002 emis de CJSDPAT GIURGIU;		
B1	Intabulare, drept de PROPRIETATE, dobandit prin Reconstituire, cota actuala 1/1, cota initiala 1/1	A1
	1) **RADU FLOREA** 2) **RADU ION**	

C. Partea III. SARCINI .

Inscrieri privind dezmembramintele dreptului de proprietate, drepturi reale de garanţie şi sarcini	Referinţe
NU SUNT	

Neutilizabil în circuitul civil

Anexa Nr. 1 La Partea I

Teren

Nr cadastral	Suprafaţa (mp)*	Observaţii / Referinţe
	2.900	

* Suprafaţa este determinată in planul de proiecţie Stereo 70.

DETALII LINIARE IMOBIL

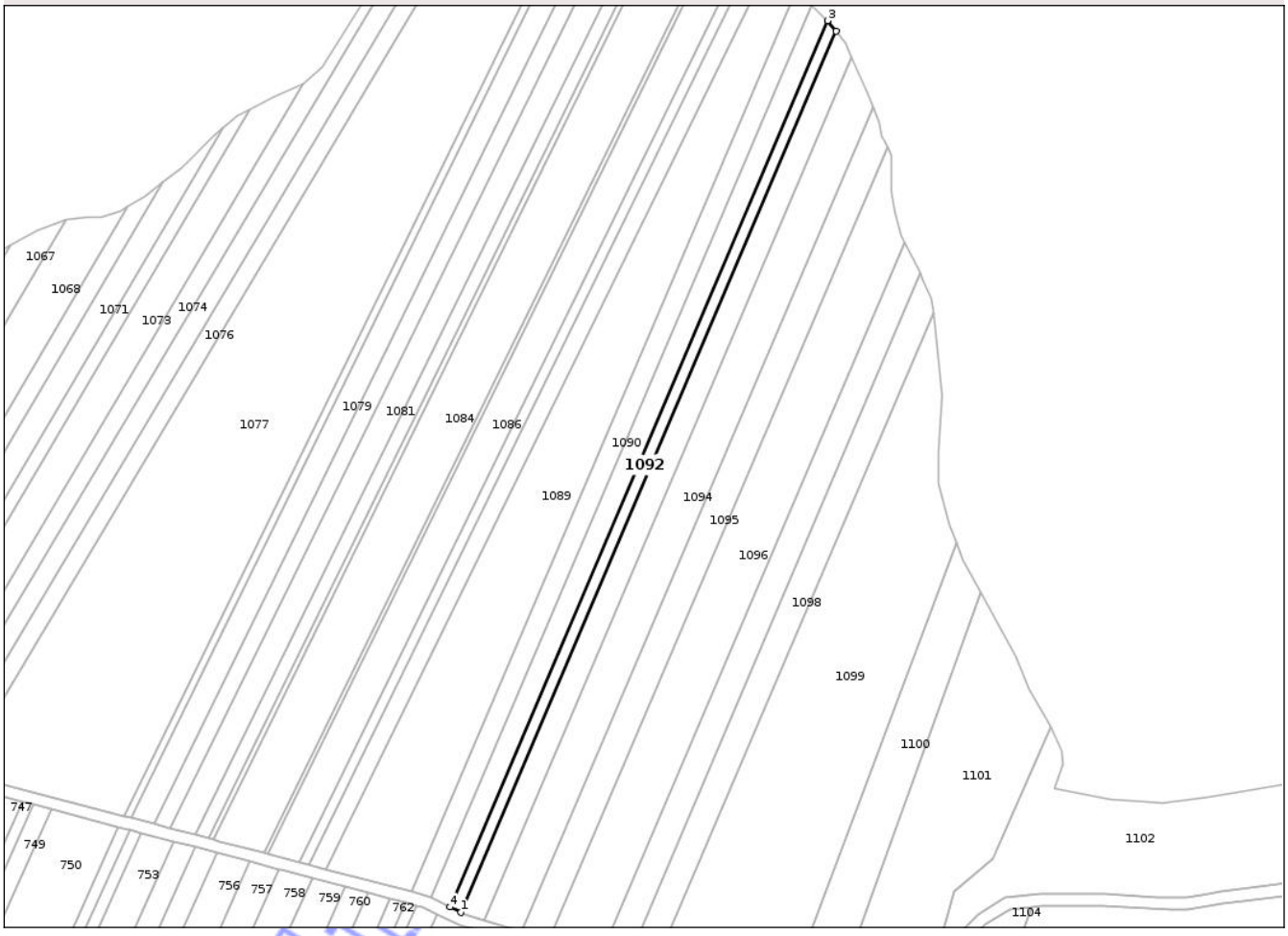

Date referitoare la teren

Crt	Categorie folosință	Intra vilan	Suprafaţa (mp)	Tarla	Parcelă	Nr. topo	Observaţii / Referinţe
1	arabil	NU	2.900	14	62	-	P62 (DIN TP P63/51)

Lungime Segmente
1) Valorile lungimilor segmentelor sunt obţinute din proiecţie în plan.

Punct început	X / Y	Punct sfârşit	X / Y	Lungime segment (** (m)
1	553.011,347 336.307,312	2	553.199,076 336.747,399	478.455
2	553.199,076 336.747,399	3	553.194,751 336.752,663	6.813
3	553.194,751 336.752,663	4	553.005,922 336.309,997	481.258
4	553.005,922 336.309,997	1	553.011,347 336.307,312	6.053

**** Lungimile segmentelor sunt determinate în planul de proiecţie Stereo 70 şi sunt rotunjite la 1 milimetru.**

Document care conține date cu caracter personal, protejat de prevederile Regulamentului (UE) nr. 679/2016 și Legii 190/2018

***** Distanţa dintre puncte este formată din segmente cumulate ce sunt mai mici decât valoarea 1 milimetru.**

Neutilizabil în circuitul civil

DATE DESPRE IMOBILUL NR. 1093

Oficiul de Cadastru şi Publicitate Imobiliară GIURGIU
Biroul de Cadastru şi Publicitate Imobiliară Giurgiu

A. Partea I. Descrierea imobilului

TEREN Extravilan

Adresa: Jud. Giurgiu

Nr. Crt	Nr cadastral Nr. topografic	Suprafaţa* (mp)	Observaţii / Referinţe
A1		5.900	Sector cadastral:33 Teren neimprejmuit;

B. Partea II. Proprietari şi acte

Inscrieri privitoare la dreptul de proprietate şi alte drepturi reale		Referinţe
/		
Act Administrativ nr. 49786, din 01/02/1995 emis de CJSDPAT GIURGIU;		
B1	Intabulare, drept de PROPRIETATE, dobandit prin Reconstituire, cota actuala 1/1, cota initiala 1/1	A1
	1) **NAE ELENA** 2) **CONSTANTIN CIRSTEA** 3) **CONSTANTIN ION** 4) **CONSTANTIN RADU** 5) **CONSTANTIN ION** 6) **SERBAN NICULINA**	

C. Partea III. SARCINI .

Inscrieri privind dezmembramintele dreptului de proprietate, drepturi reale de garanţie şi sarcini	Referinţe
NU SUNT	

Neutilizabil în circuitul civil

Anexa Nr. 1 La Partea I

Teren

Nr cadastral	Suprafaţa (mp)*	Observaţii / Referinţe
	5.900	

* Suprafaţa este determinată in planul de proiecţie Stereo 70.

DETALII LINIARE IMOBIL

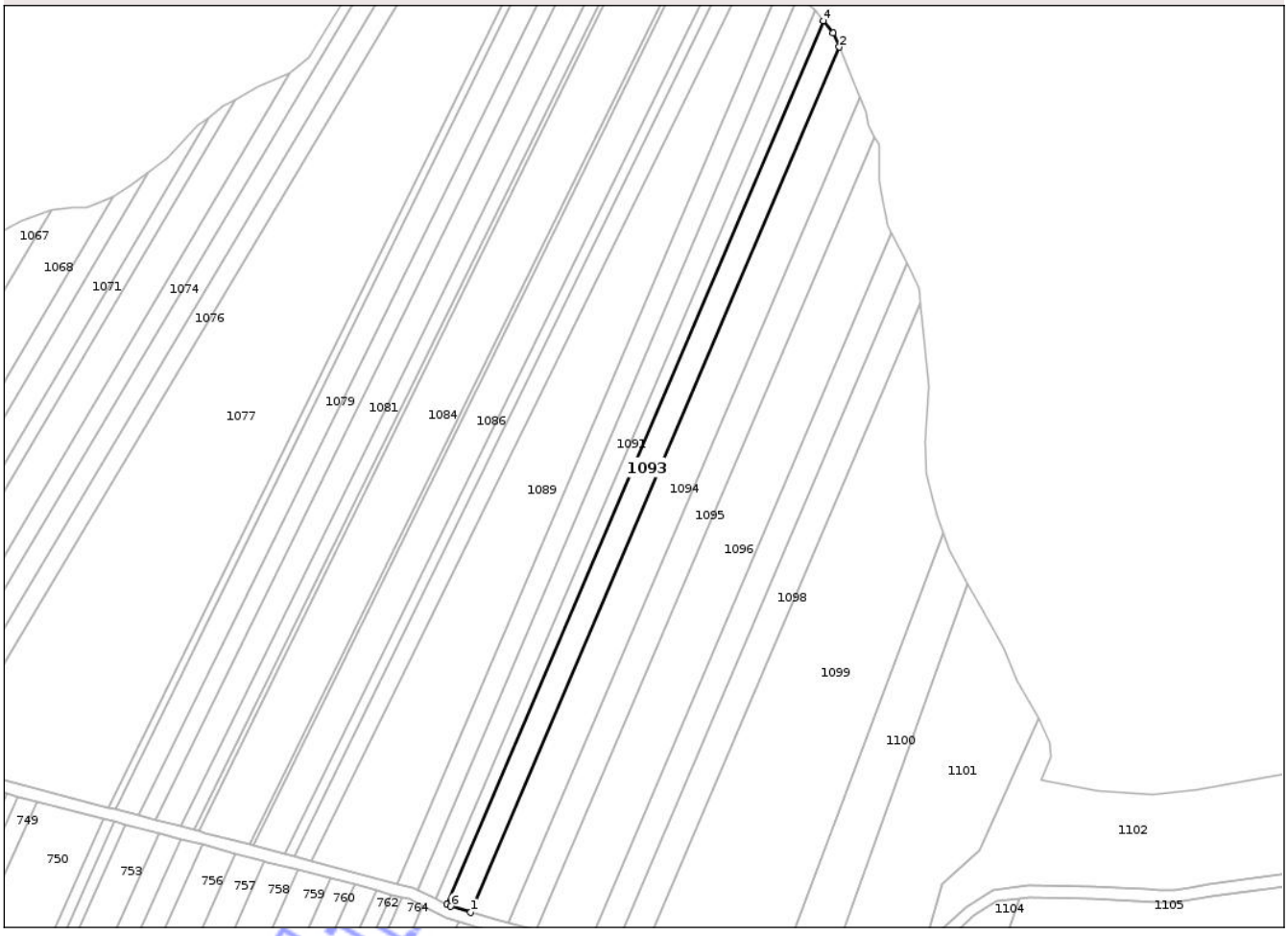

Date referitoare la teren

Crt	Categorie folosință	Intra vilan	Suprafaţa (mp)	Tarla	Parcelă	Nr. topo	Observaţii / Referinţe
1	arabil	NU	5.900	14	62	-	T14 P62 (DIN TP T15 P65)

Lungime Segmente
1) Valorile lungimilor segmentelor sunt obţinute din proiecţie în plan.

Punct început	X / Y	Punct sfârşit	X / Y	Lungime segment (** (m)
1	553.023,176 336.303,34	2	553.207,008 336.734,291	468.522
2	553.207,008 336.734,291	3	553.204,012 336.741,392	7.707
3	553.204,012 336.741,392	4	553.199,076 336.747,399	7.775
4	553.199,076 336.747,399	5	553.011,347 336.307,312	478.455
5	553.011,347 336.307,312	6	553.013,322 336.306,334	2.204

Document care conține date cu caracter personal, protejat de prevederile Regulamentului (UE) nr. 679/2016 și Legii 190/2018

Punct început	X / Y	Punct sfârşit	X / Y	Lungime segment (** (m)
6	553.013,322 336.306,334	1	553.023,176 336.303,34	10.299

** Lungimile segmentelor sunt determinate în planul de proiecţie Stereo 70 şi sunt rotunjite la 1 milimetru.
*** Distanţa dintre puncte este formată din segmente cumulate ce sunt mai mici decât valoarea 1 milimetru.

Neutilizabil în circuitul civil

DATE DESPRE IMOBILUL NR. 915

Oficiul de Cadastru şi Publicitate Imobiliară GIURGIU
Biroul de Cadastru şi Publicitate Imobiliară Giurgiu

A. Partea I. Descrierea imobilului

TEREN Extravilan

Adresa: Jud. Giurgiu

Nr. Crt	Nr cadastral Nr. topografic	Suprafaţa* (mp)	Observaţii / Referinţe
A1	32833	5.000	Sector cadastral:36 Teren neimprejmuit;

B. Partea II. Proprietari şi acte

Inscrieri privitoare la dreptul de proprietate şi alte drepturi reale		Referinţe
8666 / 02/02/2026		
Act Notarial nr. 37, din 30/01/2026 emis de GHEORGHE ALINA;		
B4	Intabulare, drept de PROPRIETATEtitlu cumparare, dobandit prin Conventie, cota actuala 1/1, cota initiala 1/1	A1
	1) **CZM VASTLAND SRL**, CIF:39731340	

C. Partea III. SARCINI .

Inscrieri privind dezmembramintele dreptului de proprietate, drepturi reale de garanţie şi sarcini	Referinţe
NU SUNT	

Neutilizabil în circuitul civil

Anexa Nr. 1 La Partea I

Teren

Nr cadastral	Suprafaţa (mp)*	Observaţii / Referinţe
32833	5.000	

* Suprafaţa este determinată in planul de proiecţie Stereo 70.

DETALII LINIARE IMOBIL

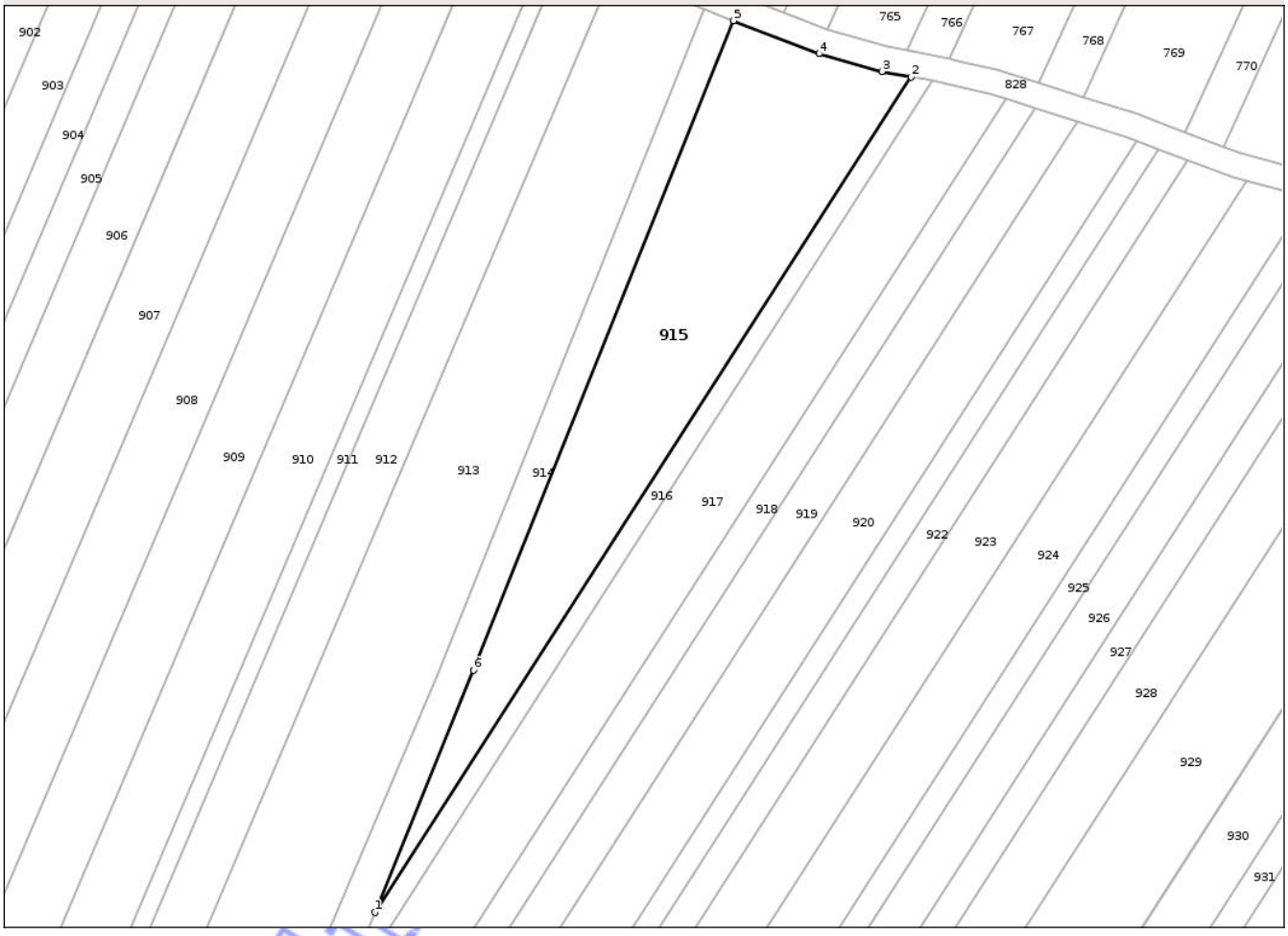

Date referitoare la teren

Crt	Categorie folosință	Intra vilan	Suprafaţa (mp)	Tarla	Parcelă	Nr. topo	Observaţii / Referinţe
1	arabil	NU	5.000	18	71	-	P71 (DIN TP P71/15)

Lungime Segmente
1) Valorile lungimilor segmentelor sunt obţinute din proiecţie în plan.

Punct început	X / Y	Punct sfârşit	X / Y	Lungime segment (** (m)
1	552.707,261 335.686,447	2	552.835,074 335.885,245	236.34
2	552.835,074 335.885,245	3	552.828,05 335.886,512	7.137
3	552.828,05 335.886,512	4	552.813,064 335.890,744	15.572
4	552.813,064 335.890,744	5	552.792,715 335.898,604	21.814
5	552.792,715 335.898,604	6	552.730,729 335.744,054	166.517

Document care conține date cu caracter personal, protejat de prevederile Regulamentului (UE) nr. 679/2016 și Legii 190/2018

Punct început	X / Y	Punct sfârşit	X / Y	Lungime segment (** (m)
6	552.730,729 335.744,054	1	552.707,261 335.686,447	62.204

** Lungimile segmentelor sunt determinate în planul de proiecţie Stereo 70 şi sunt rotunjite la 1 milimetru.
*** Distanţa dintre puncte este formată din segmente cumulate ce sunt mai mici decât valoarea 1 milimetru.

Neutilizabil în circuitul civil

DATE DESPRE IMOBILUL NR. 1159

Oficiul de Cadastru şi Publicitate Imobiliară GIURGIU
Biroul de Cadastru şi Publicitate Imobiliară Giurgiu

A. Partea I. Descrierea imobilului

TEREN Extravilan

Adresa: Jud. Giurgiu

Nr. Crt	Nr cadastral Nr. topografic	Suprafaţa* (mp)	Observaţii / Referinţe
A1		4.597	Sector cadastral:42 Teren neimprejmuit;

B. Partea II. Proprietari şi acte

Inscrieri privitoare la dreptul de proprietate şi alte drepturi reale		Referinţe
/		
Act Normativ nr. 7, din 13/03/1996 emis de PARLAMENTUL ROMÂNIEI;		
B1	Inscrierea posesiei, drept de PROPRIETATE, dobandit prin Lege, cota actuala 1/1, cota initiala 1/1	A1
	1) **NEIDENTIFICAT NEIDENTIFICAT**	
B2	Se noteaza mentiunea de proprietar neindeintificat., cota actuala 1/1, cota initiala 1/1	A1

C. Partea III. SARCINI .

Inscrieri privind dezmembramintele dreptului de proprietate, drepturi reale de garanţie şi sarcini	Referinţe
NU SUNT	

Neutilizabil în circuitul civil

Anexa Nr. 1 La Partea I

Teren

Nr cadastral	Suprafaţa (mp)*	Observaţii / Referinţe
	4.597	

* Suprafaţa este determinată in planul de proiecţie Stereo 70.

DETALII LINIARE IMOBIL



Date referitoare la teren

Crt	Categorie folosință	Intra vilan	Suprafaţa (mp)	Tarla	Parcelă	Nr. topo	Observaţii / Referinţe
1	drum	NU	4.597	-	-	-	

Lungime Segmente

1) Valorile lungimilor segmentelor sunt obţinute din proiecţie în plan.

Punct început	X / Y	Punct sfârşit	X / Y	Lungime segment
1	553.149,733 334.997,279	2	553.148,729 335.002,102	4.926
4	553.142,666 335.004,268	5	553.143,734 334.996,656	7.687
7	553.150,77 334.973,805	8	553.167,728 334.947,335	31.436
10	553.183,589 334.918,779	11	553.183,77 334.917,789	1.006
13	553.185,43 334.904,041	14	553.184,582 334.893,275	10.799
16	553.183,53 334.878,167	17	553.185,288 334.869,406	8.936

Punct început	X / Y	Punct sfârşit	X / Y	Lungime segment
2	553.148,729 335.002,102	3	553.148,073 335.010,165	8.09
5	553.143,734 334.996,656	6	553.144,036 334.995,204	1.483
8	553.167,728 334.947,335	9	553.178,787 334.927,424	22.776
11	553.183,77 334.917,789	12	553.185,686 334.907,3	10.663
14	553.184,582 334.893,275	15	553.184,07 334.885,925	7.368
17	553.185,288 334.869,406	18	553.185,853 334.866,588	2.874

Punct început	X / Y	Punct sfârşit	X / Y	Lungime segment
3	553.148,073 335.010,165	4	553.142,666 335.004,268	8.001
6	553.144,036 334.995,204	7	553.150,77 334.973,805	22.434
9	553.178,787 334.927,424	10	553.183,589 334.918,779	9.889
12	553.185,686 334.907,3	13	553.185,43 334.904,041	3.269
15	553.184,07 334.885,925	16	553.183,53 334.878,167	7.777
18	553.185,853 334.866,588	19	553.191,234 334.858,551	9.672

Document care conține date cu caracter personal, protejat de prevederile Regulamentului (UE) nr. 679/2016 și Legii 190/2018

Punct început	X / Y	Punct sfârşit	X / Y	Lungime segment
19	553.191,234 334.858,551	20	553.193,162 334.856,773	2.623
22	553.201,87 334.849,399	23	553.209,886 334.843,341	10.048
25	553.220,572 334.836,515	26	553.221,544 334.835,889	1.156
28	553.234,231 334.827,714	29	553.234,835 334.827,155	0.823
31	553.246,47 334.816,074	32	553.252,765 334.807,033	11.017
34	553.258,44 334.797,965	35	553.264,171 334.788,578	10.998
37	553.269,289 334.779,144	38	553.271,517 334.774,991	4.713
40	553.275,577 334.767,343	41	553.279,43 334.760,085	8.217
43	553.282,465 334.755,36	44	553.285,309 334.750,932	5.263
46	553.294,589 334.737,655	47	553.301,617 334.728,978	11.166
49	553.311,168 334.718,252	50	553.311,483 334.717,897	0.475
52	553.332,074 334.693,605	53	553.334,3 334.690,911	3.495
55	553.344,68 334.675,607	56	553.348,741 334.669,139	7.637
58	553.365,716 334.646,671	59	553.368,144 334.643,951	3.646
61	553.375,885 334.635,277	62	553.381,143 334.629,854	7.554
64	553.384,839 334.625,837	65	553.392,906 334.616,385	12.426
67	553.399,847 334.605,888	68	553.400,467 334.604,83	1.226
70	553.407,832 334.592,252	71	553.409,169 334.589,983	2.634
73	553.418,131 334.574,777	74	553.422,38 334.567,317	8.585
76	553.433,518 334.551,028	77	553.436,33 334.547,55	4.473
79	553.441,596 334.541,036	80	553.447,505 334.534,04	9.158
82	553.450,867 334.530,012	83	553.452,247 334.528,322	2.182
85	553.458,85 334.520,132	86	553.462,656 334.513,958	7.253
88	553.463,164 334.510,797	89	553.463,384 334.508,67	2.138
91	553.455,456 334.499,936	92	553.449,584 334.491,686	10.126
94	553.456,974 334.478,827	95	553.462,924 334.470,109	10.555
97	553.471,33 334.458,326	98	553.480,69 334.445,786	15.648
100	553.485,883 334.438,856	101	553.491,492 334.431,618	9.157
103	553.504,593 334.415,067	104	553.518,643 334.397,912	22.174
106	553.537,43 334.387,068	107	553.524,633 334.400,343	18.439
109	553.507,965 334.420,42	110	553.504,162 334.425,063	6.002
112	553.494,774 334.437,177	113	553.490,127 334.443,174	7.587
115	553.475,249 334.463,106	116	553.471,96 334.467,512	5.498

Punct început	X / Y	Punct sfârşit	X / Y	Lungime segment
20	553.193,162 334.856,773	21	553.197,925 334.852,38	6.48
23	553.209,886 334.843,341	24	553.216,737 334.838,965	8.129
26	553.221,544 334.835,889	27	553.230,628 334.830,036	10.806
29	553.234,835 334.827,155	30	553.245,885 334.816,915	15.065
32	553.252,765 334.807,033	33	553.253,902 334.805,399	1.991
35	553.264,171 334.788,578	36	553.264,656 334.787,785	0.93
38	553.271,517 334.774,991	39	553.271,877 334.774,313	0.768
41	553.279,43 334.760,085	42	553.279,61 334.759,805	0.333
44	553.285,309 334.750,932	45	553.290,961 334.742,133	10.458
47	553.301,617 334.728,978	48	553.304,488 334.725,754	4.317
50	553.311,483 334.717,897	51	553.322,38 334.705,334	16.631
53	553.334,3 334.690,911	54	553.340,67 334.681,519	11.348
56	553.348,741 334.669,139	57	553.353,646 334.661,328	9.223
59	553.368,144 334.643,951	60	553.371,309 334.640,404	4.754
62	553.381,143 334.629,854	63	553.383,38 334.627,546	3.214
65	553.392,906 334.616,385	66	553.396,077 334.611,589	5.75
68	553.400,467 334.604,83	69	553.405,887 334.595,574	10.726
71	553.409,169 334.589,983	72	553.411,667 334.585,745	4.919
74	553.422,38 334.567,317	75	553.430,348 334.555,664	14.117
77	553.436,33 334.547,55	78	553.440,807 334.542,011	7.122
80	553.447,505 334.534,04	81	553.449,662 334.531,487	3.342
83	553.452,247 334.528,322	84	553.458,577 334.520,575	10.004
86	553.462,656 334.513,958	87	553.462,884 334.513,501	0.511
89	553.463,384 334.508,67	90	553.461,09 334.504,714	4.573
92	553.449,584 334.491,686	93	553.455,417 334.481,537	11.706
95	553.462,924 334.470,109	96	553.467,076 334.464,025	7.366
98	553.480,69 334.445,786	99	553.485,351 334.439,542	7.792
101	553.491,492 334.431,618	102	553.499,469 334.421,324	13.023
104	553.518,643 334.397,912	105	553.533,331 334.382,674	21.164
107	553.524,633 334.400,343	108	553.523,131 334.401,901	2.164
110	553.504,162 334.425,063	111	553.500,701 334.429,53	5.651
113	553.490,127 334.443,174	114	553.484,358 334.450,903	9.645
116	553.471,96 334.467,512	117	553.467,247 334.474,418	8.361

Punct început	X / Y	Punct sfârşit	X / Y	Lungime segment
21	553.197,925 334.852,38	22	553.201,87 334.849,399	4.945
24	553.216,737 334.838,965	25	553.220,572 334.836,515	4.551
27	553.230,628 334.830,036	28	553.234,231 334.827,714	4.286
30	553.245,885 334.816,915	31	553.246,47 334.816,074	1.024
33	553.253,902 334.805,399	34	553.258,44 334.797,965	8.71
36	553.264,656 334.787,785	37	553.269,289 334.779,144	9.805
39	553.271,877 334.774,313	40	553.275,577 334.767,343	7.891
42	553.279,61 334.759,805	43	553.282,465 334.755,36	5.283
45	553.290,961 334.742,133	46	553.294,589 334.737,655	5.763
48	553.304,488 334.725,754	49	553.311,168 334.718,252	10.045
51	553.322,38 334.705,334	52	553.332,074 334.693,605	15.217
54	553.340,67 334.681,519	55	553.344,68 334.675,607	7.144
57	553.353,646 334.661,328	58	553.365,716 334.646,671	18.987
60	553.371,309 334.640,404	61	553.375,885 334.635,277	6.872
63	553.383,38 334.627,546	64	553.384,839 334.625,837	2.247
66	553.396,077 334.611,589	67	553.399,847 334.605,888	6.835
69	553.405,887 334.595,574	70	553.407,832 334.592,252	3.85
72	553.411,667 334.585,745	73	553.418,131 334.574,777	12.731
75	553.430,348 334.555,664	76	553.433,518 334.551,028	5.616
78	553.440,807 334.542,011	79	553.441,596 334.541,036	1.254
81	553.449,662 334.531,487	82	553.450,867 334.530,012	1.905
84	553.458,577 334.520,575	85	553.458,85 334.520,132	0.52
87	553.462,884 334.513,501	88	553.463,164 334.510,797	2.718
90	553.461,09 334.504,714	91	553.455,456 334.499,936	7.387
93	553.455,417 334.481,537	94	553.456,974 334.478,827	3.125
96	553.467,076 334.464,025	97	553.471,33 334.458,326	7.112
99	553.485,351 334.439,542	100	553.485,883 334.438,856	0.868
102	553.499,469 334.421,324	103	553.504,593 334.415,067	8.087
105	553.533,331 334.382,674	106	553.537,43 334.387,068	6.009
108	553.523,131 334.401,901	109	553.507,965 334.420,42	23.937
111	553.500,701 334.429,53	112	553.494,774 334.437,177	9.675
114	553.484,358 334.450,903	115	553.475,249 334.463,106	15.228
117	553.467,247 334.474,418	118	553.462,061 334.482,018	9.201

Neautorizat pe www.secured.ro

Punct început	X / Y	Punct sfârşit	X / Y	Lungime segment
118	553.462,061 334.482,018	119	553.460,22 334.485,221	3.694
121	553.459,909 334.495,845	122	553.465,76 334.500,808	7.672
124	553.469,03 334.512,401	125	553.468,74 334.515,204	2.818
127	553.463,714 334.523,676	128	553.463,475 334.524,062	0.454
130	553.456,894 334.532,118	131	553.455,47 334.533,861	2.251
133	553.452,089 334.537,912	134	553.450,694 334.539,563	2.161
136	553.445,473 334.545,783	137	553.444,351 334.547,171	1.785
139	553.438,384 334.554,552	140	553.438,335 334.554,614	0.079
142	553.434,388 334.560,386	143	553.430,084 334.566,68	7.625
145	553.426,408 334.572,719	146	553.424,298 334.576,185	4.058
148	553.421,755 334.580,444	149	553.418,441 334.586,068	6.528
151	553.414,338 334.593,03	152	553.413,005 334.595,292	2.626
154	553.411,064 334.598,606	155	553.408,606 334.602,804	4.865
157	553.404,942 334.609,061	158	553.401,082 334.614,898	6.998
160	553.397,708 334.620,001	161	553.394,373 334.623,909	5.138
163	553.387,82 334.631,586	164	553.385,451 334.634,03	3.404
166	553.381,453 334.638,154	167	553.380,279 334.639,364	1.686
169	553.372,621 334.647,946	170	553.370,272 334.650,577	3.527
172	553.358,909 334.664,377	173	553.358,523 334.664,845	0.607
175	553.353,433 334.672,951	176	553.349,704 334.678,888	7.011
178	553.345,019 334.685,797	179	553.339,106 334.694,515	10.534
181	553.336,699 334.697,427	182	553.336,027 334.698,239	1.054
184	553.326,26 334.710,017	185	553.318,346 334.719,142	12.079
187	553.315,649 334.722,242	188	553.308,969 334.729,744	10.045
190	553.299,251 334.741,432	191	553.296,495 334.744,833	4.377
193	553.293,518 334.749,254	194	553.290,611 334.753,779	5.378
196	553.287,513 334.758,603	197	553.286,289 334.760,509	2.265
199	553.284,613 334.763,119	200	553.282,339 334.767,402	4.849
202	553.279,708 334.772,358	203	553.277,176 334.777,127	5.399
205	553.274,577 334.781,98	206	553.274,391 334.782,326	0.393
208	553.269,292 334.791,705	209	553.268,931 334.792,297	0.693
211	553.263,039 334.801,948	212	553.258,929 334.808,68	7.887
214	553.256,948 334.811,525	215	553.251,395 334.819,502	9.719

Punct început	X / Y	Punct sfârşit	X / Y	Lungime segment
119	553.460,22 334.485,221	120	553.456,702 334.491,34	7.058
122	553.465,76 334.500,808	123	553.469,553 334.507,348	7.56
125	553.468,74 334.515,204	126	553.467,905 334.516,878	1.871
128	553.463,475 334.524,062	129	553.462,333 334.525,461	1.806
131	553.455,47 334.533,861	132	553.454,277 334.535,321	1.885
134	553.450,694 334.539,563	135	553.446,221 334.544,858	6.931
137	553.444,351 334.547,171	138	553.440,996 334.551,322	5.337
140	553.438,335 334.554,614	141	553.435,301 334.559,05	5.374
143	553.430,084 334.566,68	144	553.430,056 334.566,726	0.054
146	553.424,298 334.576,185	147	553.423,278 334.577,86	1.961
149	553.418,441 334.586,068	150	553.416,836 334.588,791	3.161
152	553.413,005 334.595,292	153	553.412,943 334.595,397	0.122
155	553.408,606 334.602,804	156	553.405,644 334.607,862	5.861
158	553.401,082 334.614,898	159	553.398,163 334.619,314	5.294
161	553.394,373 334.623,909	162	553.389,403 334.629,732	7.656
164	553.385,451 334.634,03	165	553.384,802 334.634,7	0.933
167	553.380,279 334.639,364	168	553.375,785 334.644,4	6.75
170	553.370,272 334.650,577	171	553.361,17 334.661,631	14.319
173	553.358,523 334.664,845	174	553.353,823 334.672,33	8.838
176	553.349,704 334.678,888	177	553.345,636 334.684,887	7.248
179	553.339,106 334.694,515	180	553.338,973 334.694,675	0.208
182	553.336,027 334.698,239	183	553.326,959 334.709,211	14.234
185	553.318,346 334.719,142	186	553.315,99 334.721,858	3.595
188	553.308,969 334.729,744	189	553.306,191 334.732,864	4.178
191	553.296,495 334.744,833	192	553.295,831 334.745,654	1.056
194	553.290,611 334.753,779	195	553.290,358 334.754,175	0.47
197	553.286,289 334.760,509	198	553.284,658 334.763,048	3.018
200	553.282,339 334.767,402	201	553.280,876 334.770,157	3.119
203	553.277,176 334.777,127	204	553.276,81 334.777,816	0.78
206	553.274,391 334.782,326	207	553.269,864 334.790,768	9.579
209	553.268,931 334.792,297	210	553.263,561 334.801,092	10.305
212	553.258,929 334.808,68	213	553.257,689 334.810,461	2.17
215	553.251,395 334.819,502	216	553.250,439 334.820,875	1.673

Punct început	X / Y	Punct sfârşit	X / Y	Lungime segment
120	553.456,702 334.491,34	121	553.459,909 334.495,845	5.53
123	553.469,553 334.507,348	124	553.469,03 334.512,401	5.08
126	553.467,905 334.516,878	127	553.463,714 334.523,676	7.986
129	553.462,333 334.525,461	130	553.456,894 334.532,118	8.596
132	553.454,277 334.535,321	133	553.452,089 334.537,912	3.391
135	553.446,221 334.544,858	136	553.445,473 334.545,783	1.19
138	553.440,996 334.551,322	139	553.438,384 334.554,552	4.154
141	553.435,301 334.559,05	142	553.434,388 334.560,386	1.618
144	553.430,056 334.566,726	145	553.426,408 334.572,719	7.016
147	553.423,278 334.577,86	148	553.421,755 334.580,444	2.999
150	553.416,836 334.588,791	151	553.414,338 334.593,03	4.92
153	553.412,943 334.595,397	154	553.411,064 334.598,606	3.719
156	553.405,644 334.607,862	157	553.404,942 334.609,061	1.389
159	553.398,163 334.619,314	160	553.397,708 334.620,001	0.824
162	553.389,403 334.629,732	163	553.387,82 334.631,586	2.438
165	553.384,802 334.634,7	166	553.381,453 334.638,154	4.811
168	553.375,785 334.644,4	169	553.372,621 334.647,946	4.752
171	553.361,17 334.661,631	172	553.358,909 334.664,377	3.557
174	553.353,823 334.672,33	175	553.353,433 334.672,951	0.733
177	553.345,636 334.684,887	178	553.345,019 334.685,797	1.099
180	553.338,973 334.694,675	181	553.336,699 334.697,427	3.57
183	553.326,959 334.709,211	184	553.326,26 334.710,017	1.067
186	553.315,99 334.721,858	187	553.315,649 334.722,242	0.514
189	553.306,191 334.732,864	190	553.299,251 334.741,432	11.026
192	553.295,831 334.745,654	193	553.293,518 334.749,254	4.279
195	553.290,358 334.754,175	196	553.287,513 334.758,603	5.263
198	553.284,658 334.763,048	199	553.284,613 334.763,119	0.084
201	553.280,876 334.770,157	202	553.279,708 334.772,358	2.492
204	553.276,81 334.777,816	205	553.274,577 334.781,98	4.725
207	553.269,864 334.790,768	208	553.269,292 334.791,705	1.098
210	553.263,561 334.801,092	211	553.263,039 334.801,948	1.003
213	553.257,689 334.810,461	214	553.256,948 334.811,525	1.297
216	553.250,439 334.820,875	217	553.245,602 334.825,357	6.594

Neautentificat pe baza Legii 287/2009 privind Codul civil

Punct început	X / Y	Punct sfârşit	X / Y	Lungime segment
217	553.245,602 334.825,357	218	553.241,036 334.829,589	6.226
220	553.237,923 334.832,473	221	553.233,878 334.835,079	4.812
223	553.227,313 334.839,309	224	553.224,793 334.840,933	2.998
226	553.219,968 334.844,021	227	553.213,316 334.848,271	7.894
229	553.205,487 334.854,186	230	553.203,165 334.855,941	2.911
232	553.197,229 334.861,184	233	553.195,824 334.862,48	1.911
235	553.191,501 334.868,936	236	553.191,171 334.870,586	1.683
238	553.189,572 334.878,556	239	553.190,056 334.885,508	6.969
241	553.190,565 334.892,831	242	553.191,411 334.903,57	10.772
244	553.191,25 334.910,229	245	553.189,672 334.918,867	8.781
247	553.187,489 334.924,115	248	553.184,033 334.930,337	7.117
250	553.156,253 334.976,368	251	553.149,849 334.996,72	21.336

Punct început	X / Y	Punct sfârşit	X / Y	Lungime segment
218	553.241,036 334.829,589	219	553.238,913 334.831,556	2.894
221	553.233,878 334.835,079	222	553.232,242 334.836,133	1.946
224	553.224,793 334.840,933	225	553.223,812 334.841,565	1.167
227	553.213,316 334.848,271	228	553.212,039 334.849,235	1.6
230	553.203,165 334.855,941	231	553.201,777 334.856,99	1.74
233	553.195,824 334.862,48	234	553.195,107 334.863,55	1.288
236	553.191,171 334.870,586	237	553.190,318 334.874,837	4.336
239	553.190,056 334.885,508	240	553.190,502 334.891,921	6.428
242	553.191,411 334.903,57	243	553.191,729 334.907,608	4.051
245	553.189,672 334.918,867	246	553.189,314 334.920,829	1.994
248	553.184,033 334.930,337	249	553.172,882 334.950,413	22.965
251	553.149,849 334.996,72	1	553.149,733 334.997,279	0.571

Punct început	X / Y	Punct sfârşit	X / Y	Lungime segment
219	553.238,913 334.831,556	220	553.237,923 334.832,473	1.349
222	553.232,242 334.836,133	223	553.227,313 334.839,309	5.864
225	553.223,812 334.841,565	226	553.219,968 334.844,021	4.562
228	553.212,039 334.849,235	229	553.205,487 334.854,186	8.212
231	553.201,777 334.856,99	232	553.197,229 334.861,184	6.187
234	553.195,107 334.863,55	235	553.191,501 334.868,936	6.482
237	553.190,318 334.874,837	238	553.189,572 334.878,556	3.793
240	553.190,502 334.891,921	241	553.190,565 334.892,831	0.912
243	553.191,729 334.907,608	244	553.191,25 334.910,229	2.664
246	553.189,314 334.920,829	247	553.187,489 334.924,115	3.759
249	553.172,882 334.950,413	250	553.156,253 334.976,368	30.825

**** Lungimile segmentelor sunt determinate în planul de proiecţie Stereo 70 şi sunt rotunjite la 1 milimetru.**
***** Distanţa dintre puncte este formată din segmente cumulate ce sunt mai mici decât valoarea 1 milimetru.**

Neutilizabil în acțiuni civile

DATE DESPRE IMOBILUL NR. 986

Oficiul de Cadastru şi Publicitate Imobiliară GIURGIU
Biroul de Cadastru şi Publicitate Imobiliară Giurgiu

A. Partea I. Descrierea imobilului

TEREN Extravilan
Adresa: Jud. Giurgiu

Nr. Crt	Nr cadastral Nr. topografic	Suprafaţa* (mp)	Observaţii / Referinţe
A1	32835	8.000	Sector cadastral:42 Teren neimprejmuit;

B. Partea II. Proprietari şi acte

Inscrieri privitoare la dreptul de proprietate şi alte drepturi reale		Referinţe
153609 / 10/12/2025		
Act Notarial nr. 685, din 09/12/2025 emis de GHEORGHE ALINA;		
B3	Intabulare, drept de PROPRIETATEcumparare, dobandit prin Conventie, cota actuala 1/1, cota initiala 1/1	A1
	1) **ZAH CIPRIAN-IOAN** 2) **ZAH ANDREEA**, soti, comunitate legala de bunuri	

C. Partea III. SARCINI .

Inscrieri privind dezmembramintele dreptului de proprietate, drepturi reale de garanţie şi sarcini	Referinţe
NU SUNT	

Neutilizabil în circuitul civil

Anexa Nr. 1 La Partea I

Teren

Nr cadastral	Suprafaţa (mp)*	Observaţii / Referinţe
32835	8.000	

* Suprafaţa este determinată in planul de proiecţie Stereo 70.

DETALII LINIARE IMOBIL

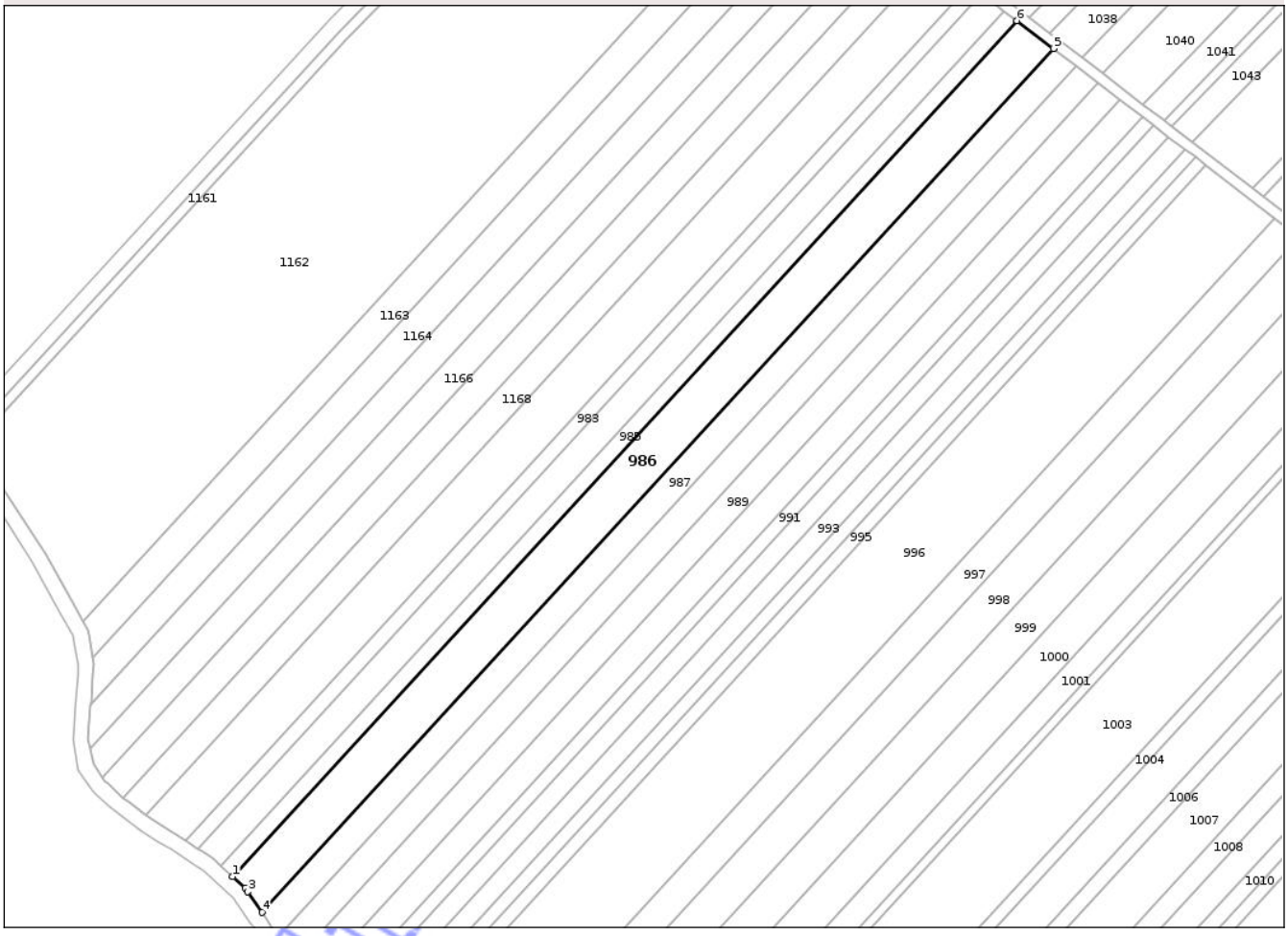

Date referitoare la teren

Crt	Categorie folosință	Intra vilan	Suprafaţa (mp)	Tarla	Parcelă	Nr. topo	Observaţii / Referinţe
1	arabil	NU	8.000	19	75	-	T19 P75 (DIN TP T14 P62)

Lungime Segmente
1) Valorile lungimilor segmentelor sunt obţinute din proiecţie în plan.

Punct început	X / Y	Punct sfârşit	X / Y	Lungime segment (** (m)
1	553.245,602 334.825,357	2	553.250,439 334.820,875	6.594
2	553.250,439 334.820,875	3	553.251,395 334.819,502	1.673
3	553.251,395 334.819,502	4	553.256,948 334.811,525	9.719
4	553.256,948 334.811,525	5	553.563,992 335.146,224	454.202
5	553.563,992 335.146,224	6	553.549,868 335.157,027	17.782

Document care conține date cu caracter personal, protejat de prevederile Regulamentului (UE) nr. 679/2016 și Legii 190/2018

Punct început	X / Y	Punct sfârşit	X / Y	Lungime segment (** (m)
6	553.549,868 335.157,027	1	553.245,602 334.825,357	450.092

** Lungimile segmentelor sunt determinate în planul de proiecţie Stereo 70 şi sunt rotunjite la 1 milimetru.
*** Distanţa dintre puncte este formată din segmente cumulate ce sunt mai mici decât valoarea 1 milimetru.

Neutilizabil în circuitul civil

DATE DESPRE IMOBILUL NR. 1094

Oficiul de Cadastru şi Publicitate Imobiliară GIURGIU
Biroul de Cadastru şi Publicitate Imobiliară Giurgiu

A. Partea I. Descrierea imobilului

TEREN Extravilan

Adresa: Jud. Giurgiu

Nr. Crt	Nr cadastral Nr. topografic	Suprafaţa* (mp)	Observaţii / Referinţe
A1		8.850	Sector cadastral:33 Teren neimprejmuit;

B. Partea II. Proprietari şi acte

Inscrieri privitoare la dreptul de proprietate şi alte drepturi reale		Referinţe
/		
Act Administrativ nr. 110238, din 04/10/2005 emis de CJSDPAT GIURGIU;		
B1	Intabulare, drept de PROPRIETATE, dobandit prin Reconstituire, cota actuala 1/1, cota initiala 1/1	A1
	1) **IAMANDI STERE** 2) **PREDOIU IOANA** 3) **MANEA ELISABETA**	

C. Partea III. SARCINI .

Inscrieri privind dezmembramintele dreptului de proprietate, drepturi reale de garanţie şi sarcini	Referinţe
NU SUNT	

Neutilizabil în circuitul civil

Anexa Nr. 1 La Partea I

Teren

Nr cadastral	Suprafaţa (mp)*	Observaţii / Referinţe
	8.850	

* Suprafaţa este determinată in planul de proiecţie Stereo 70.

DETALII LINIARE IMOBIL

Date referitoare la teren

Crt	Categorie folosință	Intra vilan	Suprafaţa (mp)	Tarla	Parcelă	Nr. topo	Observaţii / Referinţe
1	arabil	NU	8.850	14	62	-	P62 (DIN TP P62/24)

Lungime Segmente
1) Valorile lungimilor segmentelor sunt obţinute din proiecţie în plan.

Punct început	X / Y	Punct sfârşit	X / Y	Lungime segment (** (m)
1	553.041,868 336.297,918	2	553.217,379 336.709,363	447.315
2	553.217,379 336.709,363	3	553.214,446 336.716,664	7.868
3	553.214,446 336.716,664	4	553.207,008 336.734,291	19.132
4	553.207,008 336.734,291	5	553.023,176 336.303,34	468.522
5	553.023,176 336.303,34	6	553.035,324 336.299,648	12.697

Document care conține date cu caracter personal, protejat de prevederile Regulamentului (UE) nr. 679/2016 și Legii 190/2018

Punct început	X / Y	Punct sfârşit	X / Y	Lungime segment (** (m)
6	553.035,324 336.299,648	1	553.041,868 336.297,918	6.769

** Lungimile segmentelor sunt determinate în planul de proiecţie Stereo 70 şi sunt rotunjite la 1 milimetru.
*** Distanţa dintre puncte este formată din segmente cumulate ce sunt mai mici decât valoarea 1 milimetru.

Neutilizabil în circuitul civil

DATE DESPRE IMOBILUL NR. 1095

Oficiul de Cadastru şi Publicitate Imobiliară GIURGIU
Biroul de Cadastru şi Publicitate Imobiliară Giurgiu

A. Partea I. Descrierea imobilului

TEREN Extravilan

Adresa: Jud. Giurgiu

Nr. Crt	Nr cadastral Nr. topografic	Suprafaţa* (mp)	Observaţii / Referinţe
A1		6.300	Sector cadastral:33 Teren neimprejmuit;

B. Partea II. Proprietari şi acte

Inscrieri privitoare la dreptul de proprietate şi alte drepturi reale		Referinţe
/		
Act Normativ nr. 7, din 13/03/1996 emis de PARLAMENTUL ROMÂNIEI;		
B1	Inscrierea posesiei, drept de PROPRIETATE, dobandit prin Lege, cota actuala 1/1, cota initiala 1/1	A1
	1) **NEIDENTIFICAT NEIDENTIFICAT**	
B2	Se noteaza mentiunea proprietar neindetificat.	A1

C. Partea III. SARCINI .

Inscrieri privind dezmembramintele dreptului de proprietate, drepturi reale de garanţie şi sarcini	Referinţe
NU SUNT	

Neutilizabil în circuitul civil

Anexa Nr. 1 La Partea I

Teren

Nr cadastral	Suprafaţa (mp)*	Observaţii / Referinţe
	6.300	

* Suprafaţa este determinată in planul de proiecţie Stereo 70.

DETALII LINIARE IMOBIL

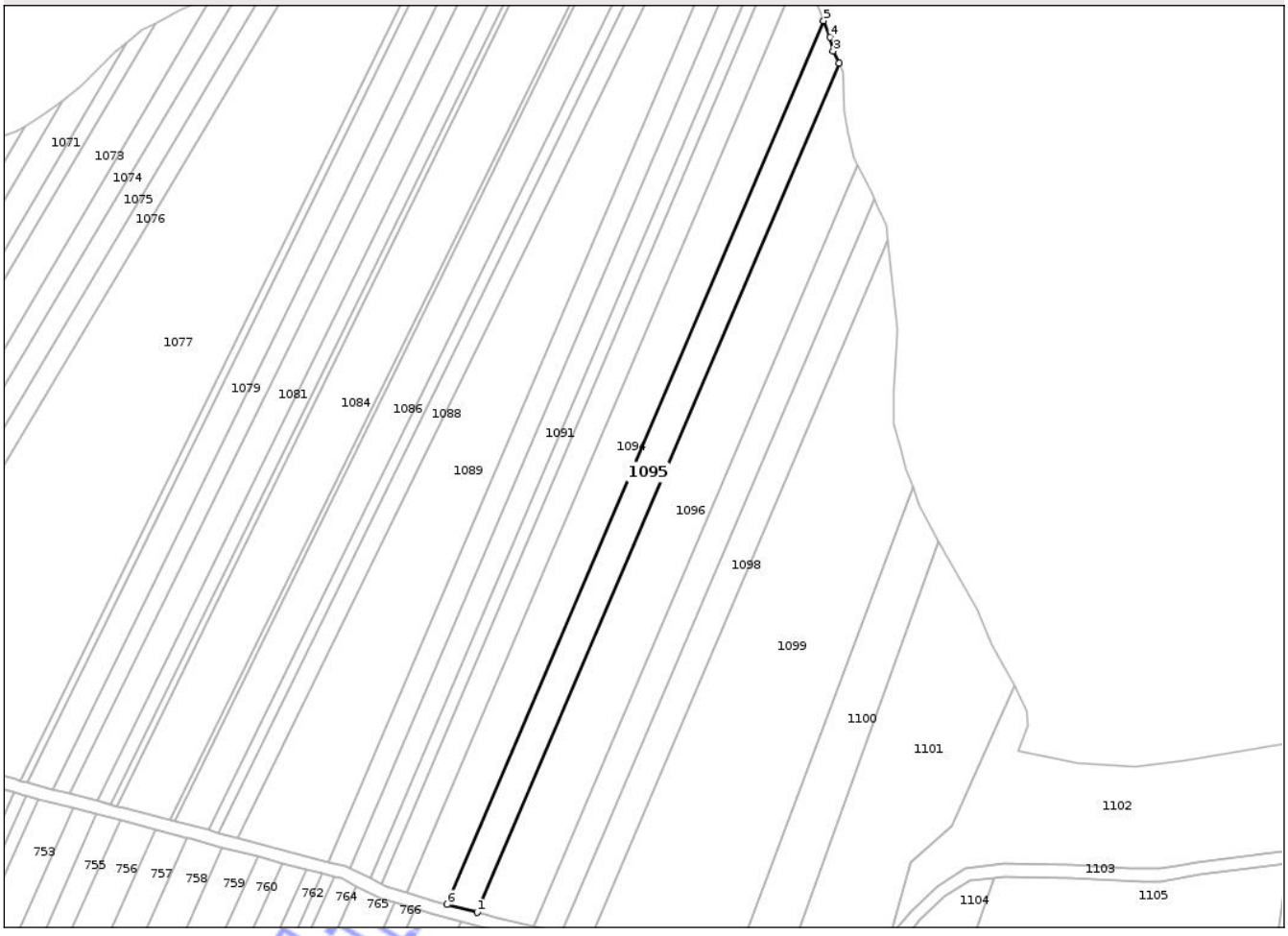

Date referitoare la teren

Crt	Categorie folosință	Intra vilan	Suprafaţa (mp)	Tarla	Parcelă	Nr. topo	Observaţii / Referinţe
1	arabil	NU	6.300	14	62	-	

Lungime Segmente
1) Valorile lungimilor segmentelor sunt obţinute din proiecţie în plan.

Punct început	X / Y	Punct sfârşit	X / Y	Lungime segment (** (m)
1	553.055,908 336.294,208	2	553.224,58 336.689,62	429.885
2	553.224,58 336.689,62	3	553.221,832 336.695,099	6.13
3	553.221,832 336.695,099	4	553.220,425 336.701,78	6.828
4	553.220,425 336.701,78	5	553.217,379 336.709,363	8.172
5	553.217,379 336.709,363	6	553.041,868 336.297,918	447.315

Document care conține date cu caracter personal, protejat de prevederile Regulamentului (UE) nr. 679/2016 și Legii 190/2018

Punct început	X / Y	Punct sfârşit	X / Y	Lungime segment (** (m)
6	553.041,868 336.297,918	1	553.055,908 336.294,208	14.522

** Lungimile segmentelor sunt determinate în planul de proiecţie Stereo 70 şi sunt rotunjite la 1 milimetru.
*** Distanţa dintre puncte este formată din segmente cumulate ce sunt mai mici decât valoarea 1 milimetru.

Neutilizabil în circuitul civil

DATE DESPRE IMOBILUL NR. 1096

Oficiul de Cadastru şi Publicitate Imobiliară GIURGIU
Biroul de Cadastru şi Publicitate Imobiliară Giurgiu

A. Partea I. Descrierea imobilului

TEREN Extravilan
Adresa: Jud. Giurgiu

Nr. Crt	Nr cadastral Nr. topografic	Suprafaţa* (mp)	Observaţii / Referinţe
A1		10.800	Sector cadastral:33 Teren neimprejmuit;

B. Partea II. Proprietari şi acte

Inscrieri privitoare la dreptul de proprietate şi alte drepturi reale		Referinţe
/		
Act Administrativ nr. 98178, din 17/02/2003 emis de CJSDPAT GIURGIU;		
B1	Intabulare, drept de PROPRIETATE, dobandit prin Reconstituire, cota actuala 1/1, cota initiala 1/1	A1
	1) **PETRE M. PETRE**	

C. Partea III. SARCINI .

Inscrieri privind dezmembramintele dreptului de proprietate, drepturi reale de garanţie şi sarcini	Referinţe
NU SUNT	

Neutilizabil în circuitul civil

Anexa Nr. 1 La Partea I

Teren

Nr cadastral	Suprafaţa (mp)*	Observaţii / Referinţe
	10.800	

* Suprafaţa este determinată in planul de proiecţie Stereo 70.

DETALII LINIARE IMOBIL

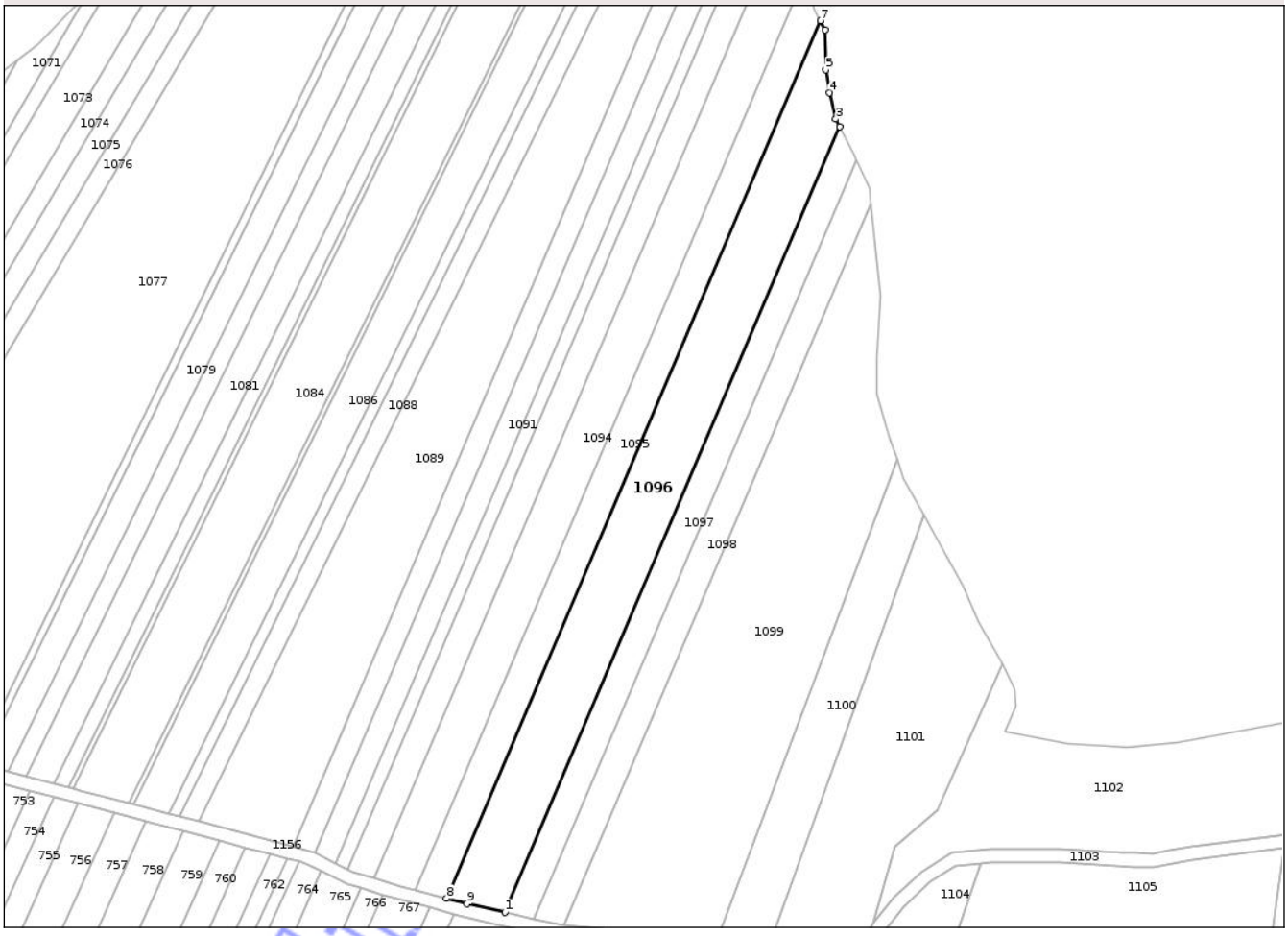

Date referitoare la teren

Crt	Categorie folosință	Intra vilan	Suprafaţa (mp)	Tarla	Parcelă	Nr. topo	Observaţii / Referinţe
1	arabil	NU	10.800	14	62	-	T14 P62 (DIN TP T15 P65/25)

Lungime Segmente
1) Valorile lungimilor segmentelor sunt obţinute din proiecţie în plan.

Punct început	X / Y	Punct sfârşit	X / Y	Lungime segment (** (m)
1	553.082,13 336.287,91	2	553.233,169 336.641,984	384.943
2	553.233,169 336.641,984	3	553.231,459 336.645,281	3.714
3	553.231,459 336.645,281	4	553.228,679 336.657,163	12.203
4	553.228,679 336.657,163	5	553.226,926 336.667,428	10.414
5	553.226,926 336.667,428	6	553.226,679 336.685,434	18.008

Document care conține date cu caracter personal, protejat de prevederile Regulamentului (UE) nr. 679/2016 și Legii 190/2018

Punct început	X / Y	Punct sfârşit	X / Y	Lungime segment (** (m)
6	553.226,679 336.685,434	7	553.224,58 336.689,62	4.683
7	553.224,58 336.689,62	8	553.055,908 336.294,208	429.885
8	553.055,908 336.294,208	9	553.065,122 336.291,773	9.53
9	553.065,122 336.291,773	1	553.082,13 336.287,91	17.441

** Lungimile segmentelor sunt determinate în planul de proiecţie Stereo 70 şi sunt rotunjite la 1 milimetru.
*** Distanţa dintre puncte este formată din segmente cumulate ce sunt mai mici decât valoarea 1 milimetru.

Neutilizabil în circuitul civil

DATE DESPRE IMOBILUL NR. 1097

Oficiul de Cadastru şi Publicitate Imobiliară GIURGIU
Biroul de Cadastru şi Publicitate Imobiliară Giurgiu

A. Partea I. Descrierea imobilului

TEREN Extravilan

Adresa: Jud. Giurgiu

Nr. Crt	Nr cadastral Nr. topografic	Suprafaţa* (mp)	Observaţii / Referinţe
A1	31185	5.000	Sector cadastral:33 Teren neimprejmuit;

B. Partea II. Proprietari şi acte

Inscrieri privitoare la dreptul de proprietate şi alte drepturi reale		Referinţe
11247 / 25/02/2019		
Act Notarial nr. 402, din 19/02/2019 emis de NP Tudor Maria Amalia;		
B2	Intabulare, drept de PROPRIETATEcu titlu drept cumparare, dobandit prin Conventie, cota actuala 1/1, cota initiala 1/1	A1
	1) **CZM VASTLAND SRL**, CIF:39731340	

C. Partea III. SARCINI .

Inscrieri privind dezmembramintele dreptului de proprietate, drepturi reale de garanţie şi sarcini	Referinţe
NU SUNT	

Neutilizabil în circuitul civil

Anexa Nr. 1 La Partea I

Teren

Nr cadastral	Suprafaţa (mp)*	Observaţii / Referinţe
31185	5.000	

* Suprafaţa este determinată in planul de proiecţie Stereo 70.

DETALII LINIARE IMOBIL

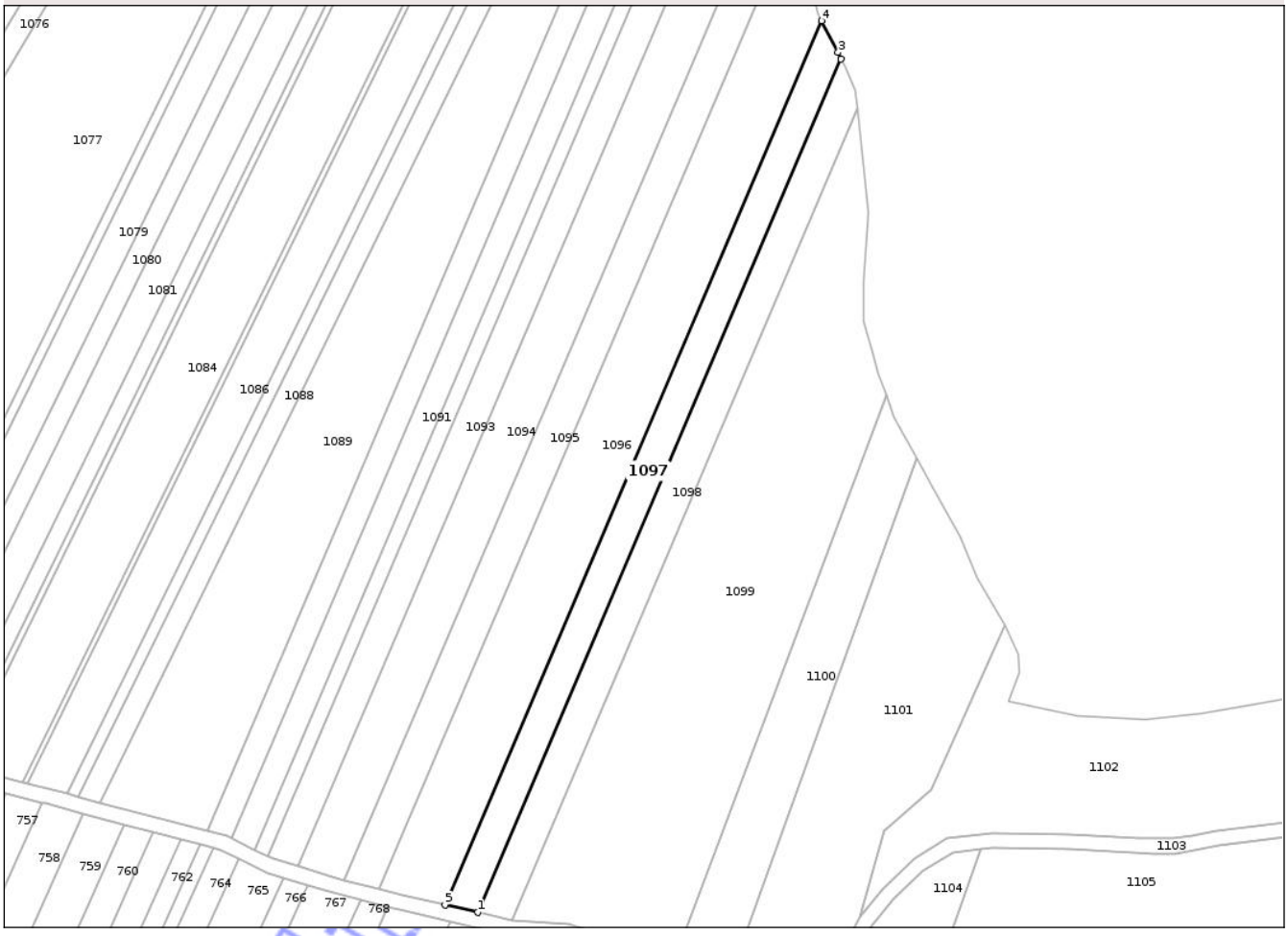

Date referitoare la teren

Crt	Categorie folosință	Intra vilan	Suprafaţa (mp)	Tarla	Parcelă	Nr. topo	Observaţii / Referinţe
1	arabil	NU	5.000	14	62	-	

Lungime Segmente
1) Valorile lungimilor segmentelor sunt obţinute din proiecţie în plan.

Punct început	X / Y	Punct sfârşit	X / Y	Lungime segment (** (m)
1	553.095,231 336.284,934	2	553.240,973 336.626,593	371.445
2	553.240,973 336.626,593	3	553.239,727 336.629,336	3.013
3	553.239,727 336.629,336	4	553.233,169 336.641,984	14.247
4	553.233,169 336.641,984	5	553.082,13 336.287,91	384.943
5	553.082,13 336.287,91	1	553.095,231 336.284,934	13.435

Document care conține date cu caracter personal, protejat de prevederile Regulamentului (UE) nr. 679/2016 și Legii 190/2018

** Lungimile segmentelor sunt determinate în planul de proiecţie Stereo 70 şi sunt rotunjite la 1 milimetru.
*** Distanţa dintre puncte este formată din segmente cumulate ce sunt mai mici decât valoarea 1 milimetru.

Neutilizabil în circuitul civil

DATE DESPRE IMOBILUL NR. 1098

Oficiul de Cadastru şi Publicitate Imobiliară GIURGIU
Biroul de Cadastru şi Publicitate Imobiliară Giurgiu

A. Partea I. Descrierea imobilului

TEREN Extravilan
Adresa: Jud. Giurgiu

Nr. Crt	Nr cadastral Nr. topografic	Suprafaţa* (mp)	Observaţii / Referinţe
A1		5.000	Sector cadastral:33 Teren neimprejmuit;

B. Partea II. Proprietari şi acte

Inscrieri privitoare la dreptul de proprietate şi alte drepturi reale		Referinţe
/		
Act Administrativ nr. 70652, din 12/06/2002 emis de CJSDPAT GIURGIU;		
B1	Intabulare, drept de PROPRIETATE, dobandit prin Reconstituire, cota actuala 1/1, cota initiala 1/1	A1
	1) **DUMITRU T. GHEORGHE**	

C. Partea III. SARCINI .

Inscrieri privind dezmembramintele dreptului de proprietate, drepturi reale de garanţie şi sarcini	Referinţe
NU SUNT	

Neutilizabil în circuitul civil

Anexa Nr. 1 La Partea I

Teren

Nr cadastral	Suprafaţa (mp)*	Observaţii / Referinţe
	5.000	

* Suprafaţa este determinată in planul de proiecţie Stereo 70.

DETALII LINIARE IMOBIL

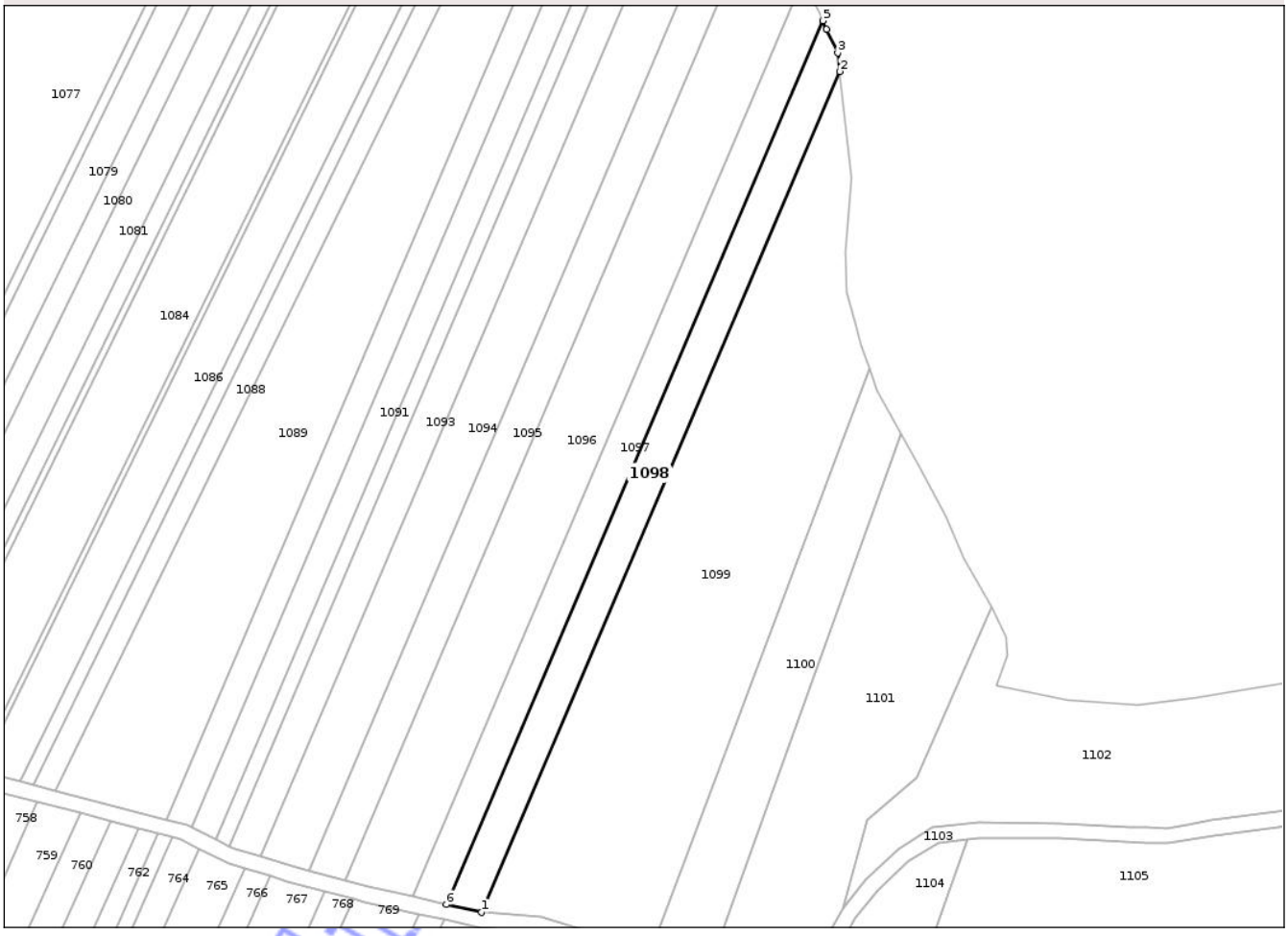

Date referitoare la teren

Crt	Categorie folosință	Intra vilan	Suprafaţa (mp)	Tarla	Parcelă	Nr. topo	Observaţii / Referinţe
1	arabil	NU	5.000	14	62	-	T14 P62 (DIN TP T15 P65/53)

Lungime Segmente
1) Valorile lungimilor segmentelor sunt obţinute din proiecţie în plan.

Punct început	X / Y	Punct sfârşit	X / Y	Lungime segment (** (m)
1	553.108,86 336.281,838	2	553.247,54 336.606,94	353.445
2	553.247,54 336.606,94	3	553.246,783 336.614,193	7.292
3	553.246,783 336.614,193	4	553.242,491 336.623,252	10.024
4	553.242,491 336.623,252	5	553.240,973 336.626,593	3.67
5	553.240,973 336.626,593	6	553.095,231 336.284,934	371.445

Document care conține date cu caracter personal, protejat de prevederile Regulamentului (UE) nr. 679/2016 și Legii 190/2018

Punct început	X / Y	Punct sfârşit	X / Y	Lungime segment (** (m)
6	553.095,231 336.284,934	1	553.108,86 336.281,838	13.976

** Lungimile segmentelor sunt determinate în planul de proiecţie Stereo 70 şi sunt rotunjite la 1 milimetru.
*** Distanţa dintre puncte este formată din segmente cumulate ce sunt mai mici decât valoarea 1 milimetru.

Neutilizabil în circuitul civil

DATE DESPRE IMOBILUL NR. 1099

Oficiul de Cadastru şi Publicitate Imobiliară GIURGIU
Biroul de Cadastru şi Publicitate Imobiliară Giurgiu

A. Partea I. Descrierea imobilului

TEREN Extravilan

Adresa: Jud. Giurgiu

Nr. Crt	Nr cadastral Nr. topografic	Suprafaţa* (mp)	Observaţii / Referinţe
A1		17.500	Sector cadastral:33 Teren neimprejmuit;

B. Partea II. Proprietari şi acte

Inscrieri privitoare la dreptul de proprietate şi alte drepturi reale		Referinţe
/		
Act Normativ nr. 7, din 13/03/1996 emis de PARLAMENTUL ROMÂNIEI;		
B1	Inscrierea posesiei, drept de PROPRIETATE, dobandit prin Lege, cota actuala 1/1, cota initiala 1/1	A1
	1) **NEIDENTIFICAT NEIDENTIFICAT**	
B2	Se noteaza mentiunea proprietar neindetificat.	A1

C. Partea III. SARCINI .

Inscrieri privind dezmembramintele dreptului de proprietate, drepturi reale de garanţie şi sarcini	Referinţe
NU SUNT	

Neutilizabil în circuitul civil

Anexa Nr. 1 La Partea I

Teren

Nr cadastral	Suprafaţa (mp)*	Observaţii / Referinţe
	17.500	

* Suprafaţa este determinată in planul de proiecţie Stereo 70.

DETALII LINIARE IMOBIL

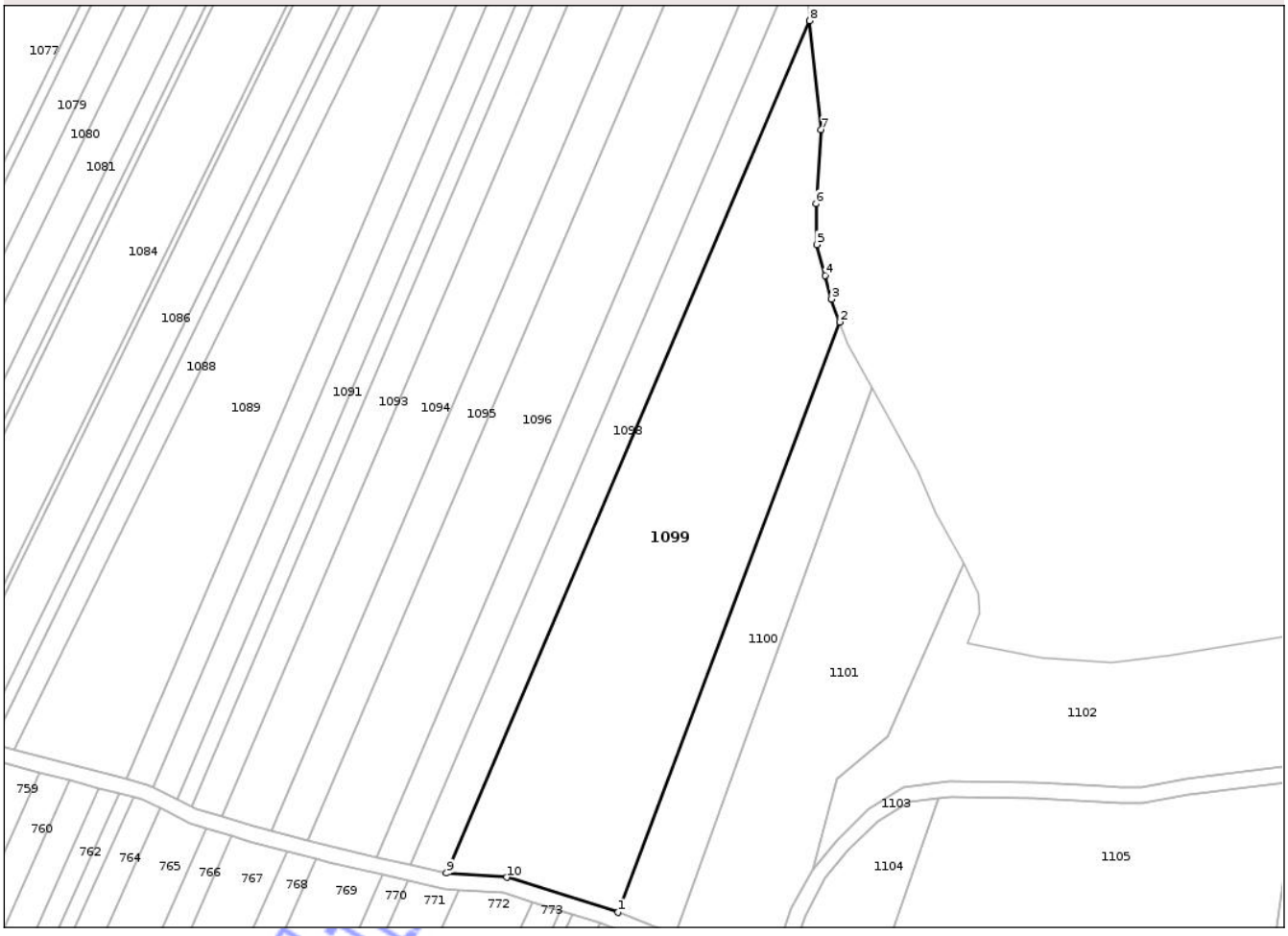

Date referitoare la teren

Crt	Categorie folosință	Intra vilan	Suprafaţa (mp)	Tarla	Parcelă	Nr. topo	Observaţii / Referinţe
1	arabil	NU	17.500	14	62	-	

Lungime Segmente
1) Valorile lungimilor segmentelor sunt obţinute din proiecţie în plan.

Punct început	X / Y	Punct sfârşit	X / Y	Lungime segment (** (m)
1	553.174,406 336.266,825	2	553.259,029 336.492,017	240.567
2	553.259,029 336.492,017	3	553.255,895 336.500,792	9.318
3	553.255,895 336.500,792	4	553.253,458 336.509,811	9.342
4	553.253,458 336.509,811	5	553.250,205 336.521,569	12.2
5	553.250,205 336.521,569	6	553.249,955 336.537,124	15.557

Document care conține date cu caracter personal, protejat de prevederile Regulamentului (UE) nr. 679/2016 și Legii 190/2018

Punct început	X / Y	Punct sfârşit	X / Y	Lungime segment (** (m)
6	553.249,955 336.537,124	7	553.251,872 336.565,406	28.347
7	553.251,872 336.565,406	8	553.247,54 336.606,94	41.759
8	553.247,54 336.606,94	9	553.108,86 336.281,838	353.445
9	553.108,86 336.281,838	10	553.131,876 336.280,174	23.076
10	553.131,876 336.280,174	1	553.174,406 336.266,825	44.576

** Lungimile segmentelor sunt determinate în planul de proiecţie Stereo 70 şi sunt rotunjite la 1 milimetru.
*** Distanţa dintre puncte este formată din segmente cumulate ce sunt mai mici decât valoarea 1 milimetru.

Neutilizabil în circuitul civil

DATE DESPRE IMOBILUL NR. 1100

Oficiul de Cadastru şi Publicitate Imobiliară GIURGIU
Biroul de Cadastru şi Publicitate Imobiliară Giurgiu

A. Partea I. Descrierea imobilului

TEREN Extravilan

Adresa: Jud. Giurgiu

Nr. Crt	Nr cadastral Nr. topografic	Suprafaţa* (mp)	Observaţii / Referinţe
A1		5.000	Sector cadastral:33 Teren neimprejmuit;

B. Partea II. Proprietari şi acte

Inscrieri privitoare la dreptul de proprietate şi alte drepturi reale		Referinţe
/		
Act Administrativ nr. 99487, din 03/06/2003 emis de CJSDPAT GIURGIU;		
B1	Intabulare, drept de PROPRIETATE, dobandit prin Reconstituire, cota actuala 1/1, cota initiala 1/1	A1
	1) **TITA GHEORGHE** 2) **TITA DUMITRU**	

C. Partea III. SARCINI .

Inscrieri privind dezmembramintele dreptului de proprietate, drepturi reale de garanţie şi sarcini	Referinţe
NU SUNT	

Neutilizabil în circuitul civil

Anexa Nr. 1 La Partea I

Teren

Nr cadastral	Suprafaţa (mp)*	Observaţii / Referinţe
	5.000	

* Suprafaţa este determinată in planul de proiecţie Stereo 70.

DETALII LINIARE IMOBIL

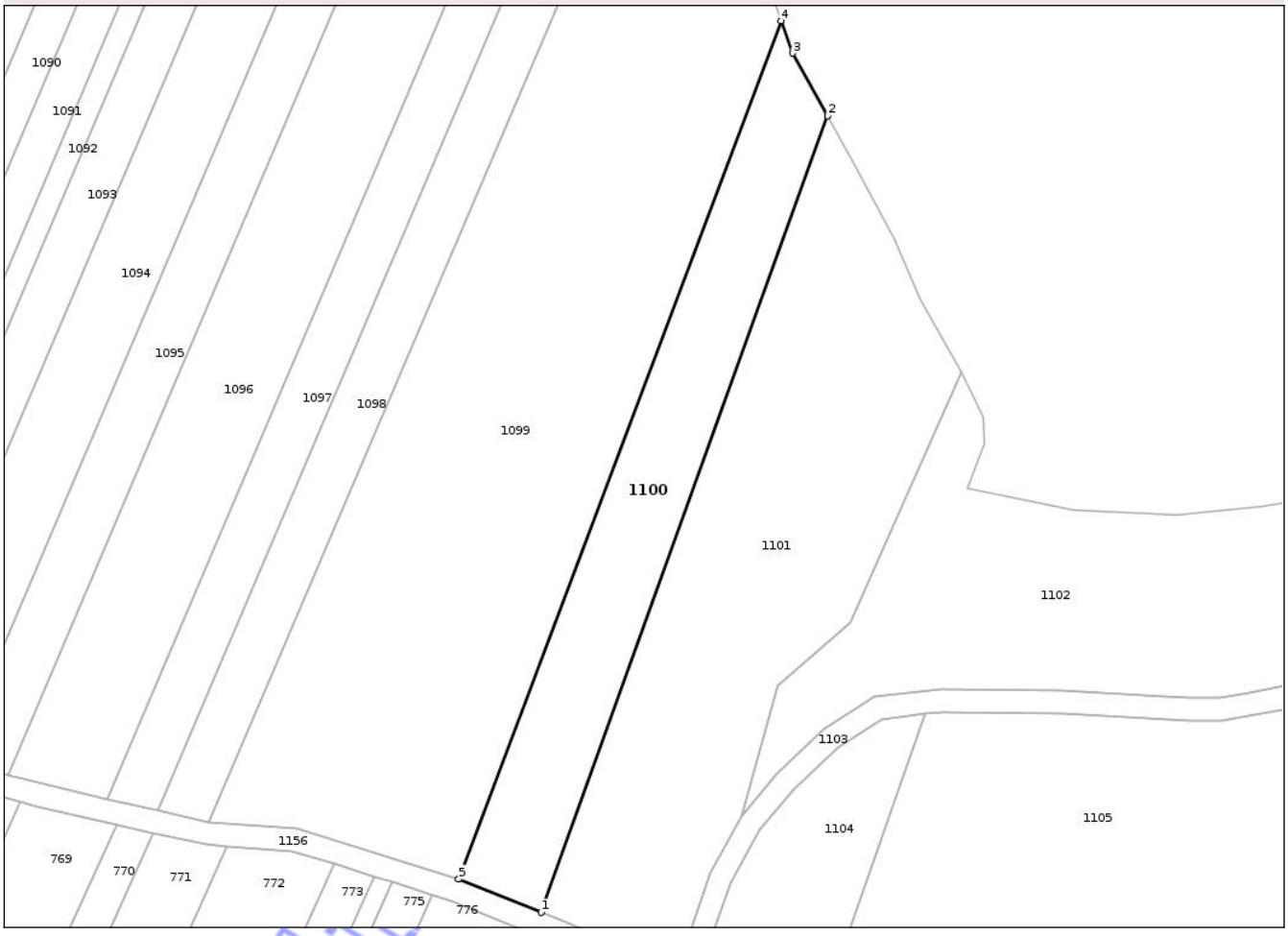

Date referitoare la teren

Crt	Categorie folosință	Intra vilan	Suprafaţa (mp)	Tarla	Parcelă	Nr. topo	Observaţii / Referinţe
1	arabil	NU	5.000	14	62	-	P62 (DIN TP P62/47)

Lungime Segmente
1) Valorile lungimilor segmentelor sunt obţinute din proiecţie în plan.

Punct început	X / Y	Punct sfârşit	X / Y	Lungime segment (** (m)
1	553.196,03 336.258,134	2	553.271,214 336.467,056	222.038
2	553.271,214 336.467,056	3	553.262,058 336.483,536	18.853
3	553.262,058 336.483,536	4	553.259,029 336.492,017	9.006
4	553.259,029 336.492,017	5	553.174,406 336.266,825	240.567
5	553.174,406 336.266,825	1	553.196,03 336.258,134	23.305

Document care conține date cu caracter personal, protejat de prevederile Regulamentului (UE) nr. 679/2016 și Legii 190/2018

** Lungimile segmentelor sunt determinate în planul de proiecţie Stereo 70 şi sunt rotunjite la 1 milimetru.
*** Distanţa dintre puncte este formată din segmente cumulate ce sunt mai mici decât valoarea 1 milimetru.

Neutilizabil în circuitul civil

DATE DESPRE IMOBILUL NR. 1101

Oficiul de Cadastru şi Publicitate Imobiliară GIURGIU
Biroul de Cadastru şi Publicitate Imobiliară Giurgiu

A. Partea I. Descrierea imobilului

TEREN Extravilan
Adresa: Jud. Giurgiu

Nr. Crt	Nr cadastral Nr. topografic	Suprafaţa* (mp)	Observaţii / Referinţe
A1	32697	9.300	Sector cadastral:33 Teren neimprejmuit;

B. Partea II. Proprietari şi acte

Inscrieri privitoare la dreptul de proprietate şi alte drepturi reale		Referinţe
11666 / 05/02/2025		
Act Notarial nr. 169, din 30/01/2025 emis de Tudor Maria Amalia;		
B3	Intabulare, drept de PROPRIETATEtitlu cumparare, dobandit prin Conventie, cota actuala 1/1, cota initiala 1/1	A1
	1) **CZM VASTLAND SRL**, CIF:39731340	

C. Partea III. SARCINI .

Inscrieri privind dezmembramintele dreptului de proprietate, drepturi reale de garanţie şi sarcini	Referinţe
NU SUNT	

Neutilizabil în circuitul civil

Anexa Nr. 1 La Partea I

Teren

Nr cadastral	Suprafaţa (mp)*	Observaţii / Referinţe
32697	9.300	

* Suprafaţa este determinată in planul de proiecţie Stereo 70.

DETALII LINIARE IMOBIL

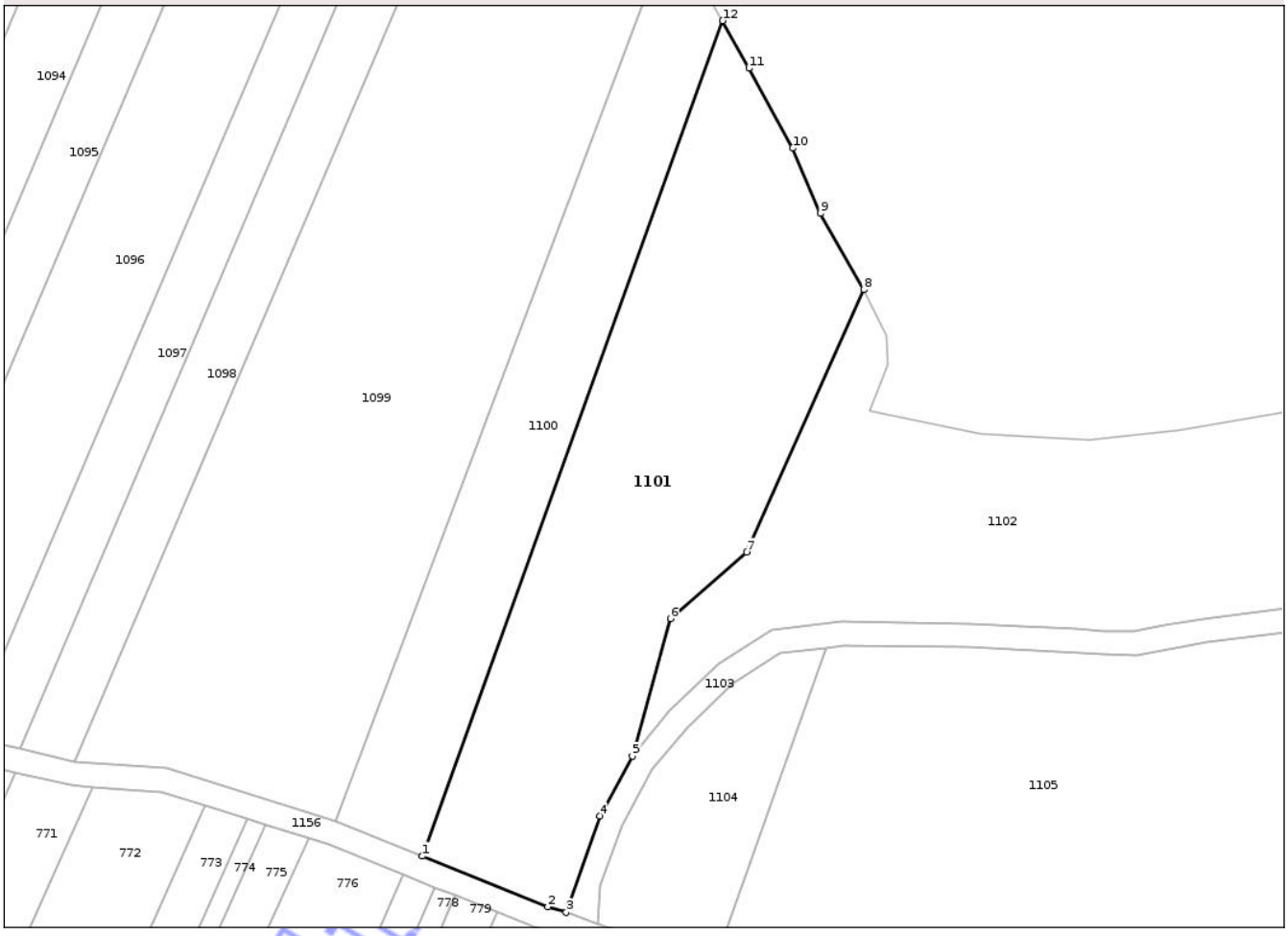

Date referitoare la teren

Crt	Categorie folosință	Intra vilan	Suprafaţa (mp)	Tarla	Parcelă	Nr. topo	Observaţii / Referinţe
1	arabil	NU	9.300	14	62	-	P62 (DIN TP P65/1)

Lungime Segmente
1) Valorile lungimilor segmentelor sunt obţinute din proiecţie în plan.

Punct început	X / Y	Punct sfârşit	X / Y	Lungime segment (** (m)
1	553.196,03 336.258,134	2	553.227,466 336.245,499	33.88
2	553.227,466 336.245,499	3	553.232,062 336.244,094	4.806
3	553.232,062 336.244,094	4	553.240,438 336.268,249	25.566
4	553.240,438 336.268,249	5	553.248,593 336.283,175	17.009
5	553.248,593 336.283,175	6	553.258,137 336.317,552	35.677

Document care conține date cu caracter personal, protejat de prevederile Regulamentului (UE) nr. 679/2016 și Legii 190/2018

Punct început	X / Y	Punct sfârşit	X / Y	Lungime segment (** (m)
6	553.258,137 336.317,552	7	553.277,229 336.334,148	25.297
7	553.277,229 336.334,148	8	553.306,56 336.399,829	71.933
8	553.306,56 336.399,829	9	553.295,718 336.418,864	21.906
9	553.295,718 336.418,864	10	553.288,746 336.435,212	17.773
10	553.288,746 336.435,212	11	553.277,808 336.455,185	22.772
11	553.277,808 336.455,185	12	553.271,214 336.467,056	13.579
12	553.271,214 336.467,056	1	553.196,03 336.258,134	222.038

** Lungimile segmentelor sunt determinate în planul de proiecţie Stereo 70 şi sunt rotunjite la 1 milimetru.
*** Distanţa dintre puncte este formată din segmente cumulate ce sunt mai mici decât valoarea 1 milimetru.

Neutilizabil în circuitul civil

DATE DESPRE IMOBILUL NR. 1102

Oficiul de Cadastru şi Publicitate Imobiliară GIURGIU
Biroul de Cadastru şi Publicitate Imobiliară Giurgiu

A. Partea I. Descrierea imobilului

TEREN Extravilan

Adresa: Jud. Giurgiu

Nr. Crt	Nr cadastral Nr. topografic	Suprafaţa* (mp)	Observaţii / Referinţe
A1		10.940	Sector cadastral:33 Teren neimprejmuit;

B. Partea II. Proprietari şi acte

Inscrieri privitoare la dreptul de proprietate şi alte drepturi reale		Referinţe
/		
Act Normativ nr. 7, din 13/03/1996 emis de PARLAMENTUL ROMÂNIEI;		
B1	Inscrierea posesiei, drept de PROPRIETATE, dobandit prin Lege, cota actuala 1/1, cota initiala 1/1	A1
	1) **NEIDENTIFICAT NEIDENTIFICAT**	
B2	Se noteaza mentiunea proprietar neindetificat.	A1

C. Partea III. SARCINI .

Inscrieri privind dezmembramintele dreptului de proprietate, drepturi reale de garanţie şi sarcini	Referinţe
NU SUNT	

Neutilizabil în circuitul civil

Anexa Nr. 1 La Partea I

Teren

Nr cadastral	Suprafaţa (mp)*	Observaţii / Referinţe
	10.940	

* Suprafaţa este determinată in planul de proiecţie Stereo 70.

DETALII LINIARE IMOBIL

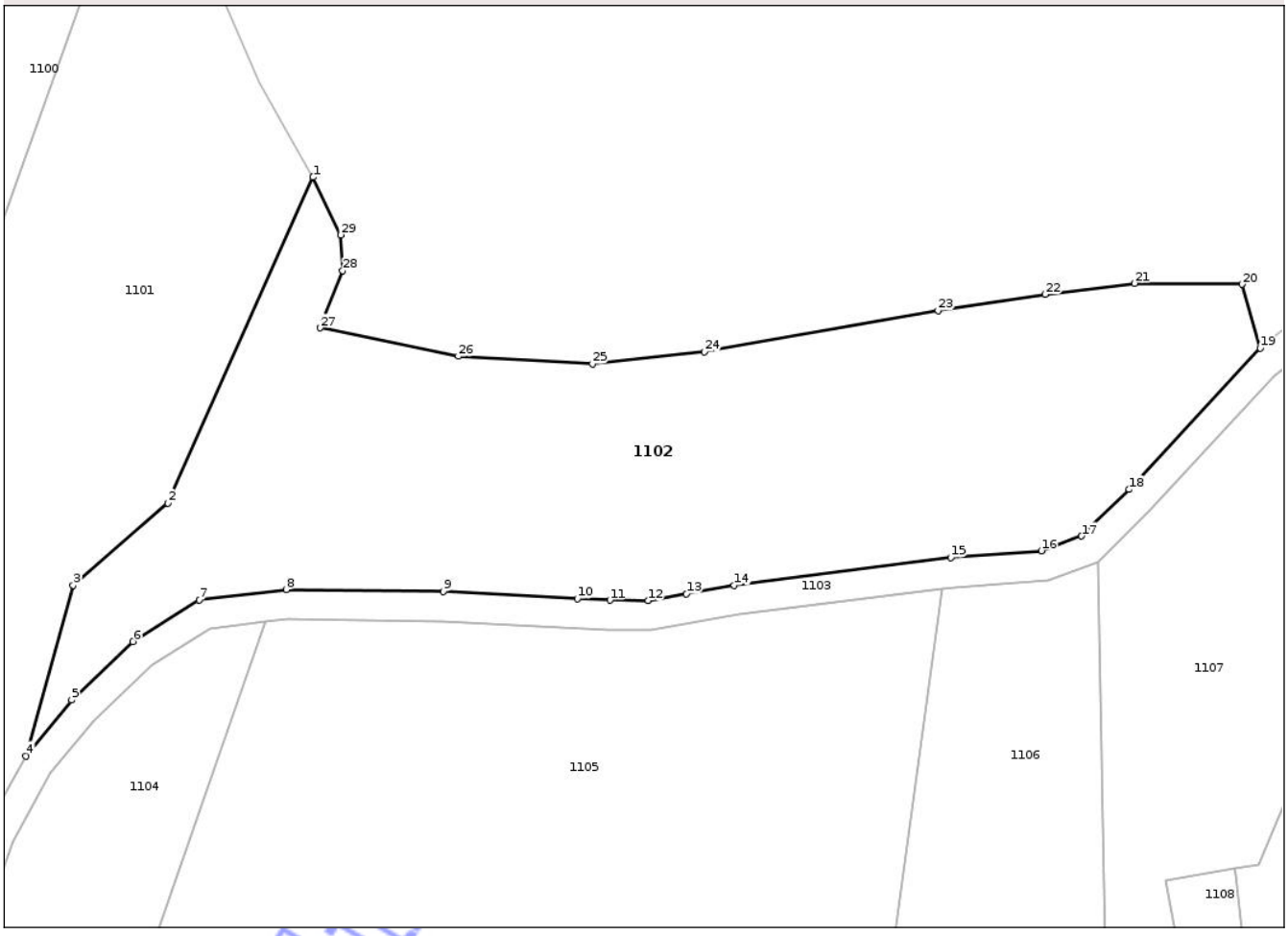

Date referitoare la teren

Crt	Categorie folosință	Intra vilan	Suprafaţa (mp)	Tarla	Parcelă	Nr. topo	Observaţii / Referinţe
1	arabil	NU	10.940	14	62	-	

Lungime Segmente
1) Valorile lungimilor segmentelor sunt obţinute din proiecţie în plan.

Punct început	X / Y	Punct sfârşit	X / Y	Lungime segment (** (m)
1	553.306,56 336.399,829	2	553.277,229 336.334,148	71.933
3	553.258,137 336.317,552	4	553.248,593 336.283,175	35.677
5	553.257,812 336.294,414	6	553.270,225 336.306,221	17.131
7	553.283,562 336.314,629	8	553.301,113 336.316,686	17.671
9	553.332,842 336.316,354	10	553.359,901 336.314,898	27.098

Punct început	X / Y	Punct sfârşit	X / Y	Lungime segment (** (m)
2	553.277,229 336.334,148	3	553.258,137 336.317,552	25.297
4	553.248,593 336.283,175	5	553.257,812 336.294,414	14.536
6	553.270,225 336.306,221	7	553.283,562 336.314,629	15.766
8	553.301,113 336.316,686	9	553.332,842 336.316,354	31.731
10	553.359,901 336.314,898	11	553.366,478 336.314,545	6.586

Document care conține date cu caracter personal, protejat de prevederile Regulamentului (UE) nr. 679/2016 și Legii 190/2018

Punct început	X / Y	Punct sfârşit	X / Y	Lungime segment (** (m)
11	553.366,478 336.314,545	12	553.374,23 336.314,476	7.752
13	553.381,908 336.315,85	14	553.391,573 336.317,579	9.818
15	553.435,258 336.323,144	16	553.453,591 336.324,535	18.386
17	553.461,658 336.327,506	18	553.471,264 336.336,891	13.43
19	553.497,748 336.365,408	20	553.494,094 336.378,224	13.327
21	553.472,37 336.378,425	22	553.454,378 336.376,193	18.13
23	553.432,744 336.372,917	24	553.385,534 336.364,676	47.924
25	553.362,938 336.362,222	26	553.335,904 336.363,738	27.076
27	553.307,998 336.369,449	28	553.312,543 336.380,987	12.401
29	553.312,153 336.388,197	1	553.306,56 336.399,829	12.907

Punct început	X / Y	Punct sfârşit	X / Y	Lungime segment (** (m)
12	553.374,23 336.314,476	13	553.381,908 336.315,85	7.8
14	553.391,573 336.317,579	15	553.435,258 336.323,144	44.038
16	553.453,591 336.324,535	17	553.461,658 336.327,506	8.597
18	553.471,264 336.336,891	19	553.497,748 336.365,408	38.918
20	553.494,094 336.378,224	21	553.472,37 336.378,425	21.725
22	553.454,378 336.376,193	23	553.432,744 336.372,917	21.881
24	553.385,534 336.364,676	25	553.362,938 336.362,222	22.729
26	553.335,904 336.363,738	27	553.307,998 336.369,449	28.484
28	553.312,543 336.380,987	29	553.312,153 336.388,197	7.221

** Lungimile segmentelor sunt determinate în planul de proiecţie Stereo 70 şi sunt rotunjite la 1 milimetru.
*** Distanţa dintre puncte este formată din segmente cumulate ce sunt mai mici decât valoarea 1 milimetru.

Neutilizabil în circuitul civil

DATE DESPRE IMOBILUL NR. 1103

Oficiul de Cadastru şi Publicitate Imobiliară GIURGIU
Biroul de Cadastru şi Publicitate Imobiliară Giurgiu

A. Partea I. Descrierea imobilului

TEREN Extravilan

Adresa: Jud. Giurgiu

Nr. Crt	Nr cadastral Nr. topografic	Suprafaţa* (mp)	Observaţii / Referinţe
A1		7.011	Sector cadastral:33 Teren neimprejmuit; Imobil traversat de limita dintre UAT Poiana si UAT Gaiseni.

B. Partea II. Proprietari şi acte

Inscrieri privitoare la dreptul de proprietate şi alte drepturi reale		Referinţe
/		
Act Normativ nr. 7, din 13/03/1996 emis de PARLAMENTUL ROMÂNIEI;		
B1	Inscrierea posesiei, drept de PROPRIETATE, dobandit prin Lege, cota actuala 1/1, cota initiala 1/1	A1
	1) **NEIDENTIFICAT NEIDENTIFICAT**	
B2	Se noteaza mentiunea proprietar neindetificat.	A1

C. Partea III. SARCINI .

Inscrieri privind dezmembramintele dreptului de proprietate, drepturi reale de garanţie şi sarcini	Referinţe
NU SUNT	

Neutilizabil în circuitul civil

Anexa Nr. 1 La Partea I

Teren

Nr cadastral	Suprafaţa (mp)*	Observaţii / Referinţe
	7.011	Imobil traversat de limita dintre UAT Poiana si UAT Gaiseni.

* Suprafaţa este determinată in planul de proiecţie Stereo 70.

DETALII LINIARE IMOBIL

Date referitoare la teren

Crt	Categorie folosință	Intra vilan	Suprafaţa (mp)	Tarla	Parcelă	Nr. topo	Observaţii / Referinţe
1	arabil	NU	7.011	14	62	-	

Lungime Segmente

1) Valorile lungimilor segmentelor sunt obţinute din proiecţie în plan.

Punct început	X / Y	Punct sfârşit	X / Y	Lungime segment
1	553.553,673 336.398,402	2	553.568,876 336.407,179	17.555
4	553.607,382 336.416,447	5	553.610,946 336.416,615	3.568
7	553.626,48 336.415,886	8	553.629,814 336.415,596	3.347
10	553.645,329 336.414,245	11	553.664,058 336.416,236	18.835
13	553.682,731 336.418,222	14	553.689,835 336.418,977	7.144
16	553.713,755 336.429,386	17	553.715,701 336.430,233	2.122

Punct început	X / Y	Punct sfârşit	X / Y	Lungime segment
2	553.568,876 336.407,179	3	553.588,872 336.415,579	21.689
5	553.610,946 336.416,615	6	553.615,603 336.416,833	4.662
8	553.629,814 336.415,596	9	553.639,02 336.414,795	9.241
11	553.664,058 336.416,236	12	553.676,812 336.417,592	12.826
14	553.689,835 336.418,977	15	553.702,291 336.424,397	13.584
17	553.715,701 336.430,233	18	553.716,298 336.430,493	0.651

Punct început	X / Y	Punct sfârşit	X / Y	Lungime segment
3	553.588,872 336.415,579	4	553.607,382 336.416,447	18.53
6	553.615,603 336.416,833	7	553.626,48 336.415,886	10.918
9	553.639,02 336.414,795	10	553.645,329 336.414,245	6.333
12	553.676,812 336.417,592	13	553.682,731 336.418,222	5.952
15	553.702,291 336.424,397	16	553.713,755 336.429,386	12.503
18	553.716,298 336.430,493	19	553.733,455 336.439,628	19.437

Document care conține date cu caracter personal, protejat de prevederile Regulamentului (UE) nr. 679/2016 și Legii 190/2018

Punct început	X / Y	Punct sfârşit	X / Y	Lungime segment
19	553.733,455 336.439,628	20	553.734,421 336.440,142	1.094
22	553.744,514 336.442,737	23	553.750,588 336.444,298	6.271
25	553.758,924 336.446,441	26	553.761,237 336.447,036	2.388
28	553.766,546 336.446,775	29	553.773,865 336.446,371	7.33
31	553.800,239 336.436,78	32	553.813,162 336.431,063	14.131
34	553.831,885 336.419,565	35	553.853,524 336.409,966	23.672
37	553.882,54 336.397,127	38	553.902,269 336.389,585	21.121
40	553.933,117 336.372,641	41	553.945,722 336.364,641	14.929
43	553.958,604 336.352,025	44	553.955,114 336.342,649	10.004
46	553.855,052 336.052,723	47	553.849,704 336.033,454	19.997
49	553.860,714 336.050,736	50	553.860,784 336.050,94	0.216
52	553.902,796 336.172,63	53	553.910,758 336.195,692	24.398
55	553.919,176 336.220,074	56	553.926,076 336.240,063	21.146
58	553.948,982 336.306,412	59	553.951,982 336.315,101	9.192
61	553.963,735 336.348,612	62	553.965,172 336.352,408	4.059
64	553.928,133 336.382,911	65	553.904,731 336.395,068	26.371
67	553.871,803 336.407,098	68	553.854,593 336.416,551	19.635
70	553.849,997 336.416,325	71	553.816,644 336.436,721	39.095
73	553.760,748 336.453,105	74	553.732,233 336.445,775	29.442
76	553.688,285 336.424,846	77	553.645,271 336.420,273	43.256
79	553.587,529 336.421,523	80	553.566,204 336.412,565	23.13
82	553.531,361 336.392,447	83	553.497,748 336.365,408	43.139
85	553.461,658 336.327,506	86	553.453,591 336.324,535	8.597
88	553.391,573 336.317,579	89	553.381,908 336.315,85	9.818
91	553.366,478 336.314,545	92	553.359,901 336.314,898	6.586
94	553.301,113 336.316,686	95	553.283,562 336.314,629	17.671
97	553.257,812 336.294,414	98	553.248,593 336.283,175	14.536
100	553.232,062 336.244,094	101	553.240,09 336.241,31	8.497
103	553.245,926 336.265,78	104	553.253,589 336.279,804	15.981
106	553.273,928 336.301,463	107	553.285,612 336.308,828	13.812
109	553.301,432 336.310,682	110	553.332,649 336.310,355	31.219
112	553.374,736 336.308,471	113	553.392,481 336.311,646	18.027
115	553.435,864 336.317,173	116	553.454,88 336.318,615	19.071

Punct început	X / Y	Punct sfârşit	X / Y	Lungime segment
20	553.734,421 336.440,142	21	553.735,971 336.440,541	1.601
23	553.750,588 336.444,298	24	553.752,934 336.444,901	2.422
26	553.761,237 336.447,036	27	553.761,343 336.447,063	0.109
29	553.773,865 336.446,371	30	553.779,228 336.446,075	5.371
32	553.813,162 336.431,063	33	553.814,885 336.430,3	1.884
35	553.853,524 336.409,966	36	553.882,003 336.397,332	31.156
38	553.902,269 336.389,585	39	553.925,137 336.377,707	25.769
41	553.945,722 336.364,641	42	553.955,009 336.358,747	10.999
44	553.955,114 336.342,649	45	553.946,31 336.317,056	27.065
47	553.849,704 336.033,454	48	553.855,243 336.031,053	6.037
50	553.860,784 336.050,94	51	553.895,835 336.152,467	107.407
53	553.910,758 336.195,692	54	553.916,501 336.212,327	17.598
56	553.926,076 336.240,063	57	553.932,919 336.259,883	20.968
59	553.951,982 336.315,101	60	553.960,764 336.340,627	26.994
62	553.965,172 336.352,408	63	553.959,556 336.362,967	11.96
65	553.904,731 336.395,068	66	553.880,128 336.403,575	26.032
68	553.854,593 336.416,551	69	553.853,92 336.414,665	2.002
71	553.816,644 336.436,721	72	553.780,654 336.452,005	39.101
74	553.732,233 336.445,775	75	553.713,687 336.435,9	21.011
77	553.645,271 336.420,273	78	553.615,723 336.422,845	29.66
80	553.566,204 336.412,565	81	553.548,898 336.402,573	19.983
83	553.497,748 336.365,408	84	553.471,264 336.336,891	38.918
86	553.453,591 336.324,535	87	553.435,258 336.323,144	18.386
89	553.381,908 336.315,85	90	553.374,23 336.314,476	7.8
92	553.359,901 336.314,898	93	553.332,842 336.316,354	27.098
95	553.283,562 336.314,629	96	553.270,225 336.306,221	15.766
98	553.248,593 336.283,175	99	553.240,438 336.268,249	17.009
101	553.240,09 336.241,31	102	553.240,526 336.250,773	9.473
104	553.253,589 336.279,804	105	553.262,216 336.290,322	13.603
107	553.285,612 336.308,828	108	553.297,006 336.310,164	11.472
110	553.332,649 336.310,355	111	553.366,29 336.308,546	33.69
113	553.392,481 336.311,646	114	553.433,641 336.316,89	41.493
116	553.454,88 336.318,615	117	553.464,934 336.322,318	10.714

Punct început	X / Y	Punct sfârşit	X / Y	Lungime segment
21	553.735,971 336.440,541	22	553.744,514 336.442,737	8.821
24	553.752,934 336.444,901	25	553.758,924 336.446,441	6.185
27	553.761,343 336.447,063	28	553.766,546 336.446,775	5.211
30	553.779,228 336.446,075	31	553.800,239 336.436,78	22.975
33	553.814,885 336.430,3	34	553.831,885 336.419,565	20.106
36	553.882,003 336.397,332	37	553.882,54 336.397,127	0.575
39	553.925,137 336.377,707	40	553.933,117 336.372,641	9.452
42	553.955,009 336.358,747	43	553.958,604 336.352,025	7.623
45	553.946,31 336.317,056	46	553.855,052 336.052,723	279.643
48	553.855,243 336.031,053	49	553.860,714 336.050,736	20.429
51	553.895,835 336.152,467	52	553.902,796 336.172,63	21.331
54	553.916,501 336.212,327	55	553.919,176 336.220,074	8.196
57	553.932,919 336.259,883	58	553.948,982 336.306,412	49.224
60	553.960,764 336.340,627	61	553.963,735 336.348,612	8.52
63	553.959,556 336.362,967	64	553.928,133 336.382,911	37.218
66	553.880,128 336.403,575	67	553.871,803 336.407,098	9.04
69	553.853,92 336.414,665	70	553.849,997 336.416,325	4.26
72	553.780,654 336.452,005	73	553.760,748 336.453,105	19.936
75	553.713,687 336.435,9	76	553.688,285 336.424,846	27.703
78	553.615,723 336.422,845	79	553.587,529 336.421,523	28.225
81	553.548,898 336.402,573	82	553.531,361 336.392,447	20.25
84	553.471,264 336.336,891	85	553.461,658 336.327,506	13.43
87	553.435,258 336.323,144	88	553.391,573 336.317,579	44.038
90	553.374,23 336.314,476	91	553.366,478 336.314,545	7.752
93	553.332,842 336.316,354	94	553.301,113 336.316,686	31.731
96	553.270,225 336.306,221	97	553.257,812 336.294,414	17.131
99	553.240,438 336.268,249	100	553.232,062 336.244,094	25.566
102	553.240,526 336.250,773	103	553.245,926 336.265,78	15.949
105	553.262,216 336.290,322	106	553.273,928 336.301,463	16.165
108	553.297,006 336.310,164	109	553.301,432 336.310,682	4.456
111	553.366,29 336.308,546	112	553.374,736 336.308,471	8.446
114	553.433,641 336.316,89	115	553.435,864 336.317,173	2.241
117	553.464,934 336.322,318	118	553.475,561 336.332,701	14.857

Verificat pentru autenticitate

Punct început	X / Y	Punct sfârşit	X / Y	Lungime segment
118	553.475,561 336.332,701	119	553.500,656 336.359,722	36.877
119	553.500,656 336.359,722	120	553.534,776 336.387,491	43.992
120	553.534,776 336.387,491	1	553.553,673 336.398,402	21.821

** Lungimile segmentelor sunt determinate în planul de proiecţie Stereo 70 şi sunt rotunjite la 1 milimetru.
*** Distanţa dintre puncte este formată din segmente cumulate ce sunt mai mici decât valoarea 1 milimetru.

Neutilizabil în circuitul civil

DATE DESPRE IMOBILUL NR. 1104

Oficiul de Cadastru şi Publicitate Imobiliară GIURGIU
Biroul de Cadastru şi Publicitate Imobiliară Giurgiu

A. Partea I. Descrierea imobilului

TEREN Extravilan

Adresa: Jud. Giurgiu

Nr. Crt	Nr cadastral Nr. topografic	Suprafaţa* (mp)	Observaţii / Referinţe
A1		2.200	Sector cadastral:33 Teren neimprejmuit;

B. Partea II. Proprietari şi acte

Inscrieri privitoare la dreptul de proprietate şi alte drepturi reale		Referinţe
/		
Act Administrativ nr. 102345, din 04/09/2003 emis de CJSDPAT GIURGIU;		
B1	Intabulare, drept de PROPRIETATE, dobandit prin Reconstituire, cota actuala 1/1, cota initiala 1/1	A1
	1) **LAZAR I. DUMITRU**	

C. Partea III. SARCINI .

Inscrieri privind dezmembramintele dreptului de proprietate, drepturi reale de garanţie şi sarcini	Referinţe
NU SUNT	

Neutilizabil în circuitul civil

Anexa Nr. 1 La Partea I

Teren

Nr cadastral	Suprafaţa (mp)*	Observaţii / Referinţe
	2.200	

* Suprafaţa este determinată in planul de proiecţie Stereo 70.

DETALII LINIARE IMOBIL

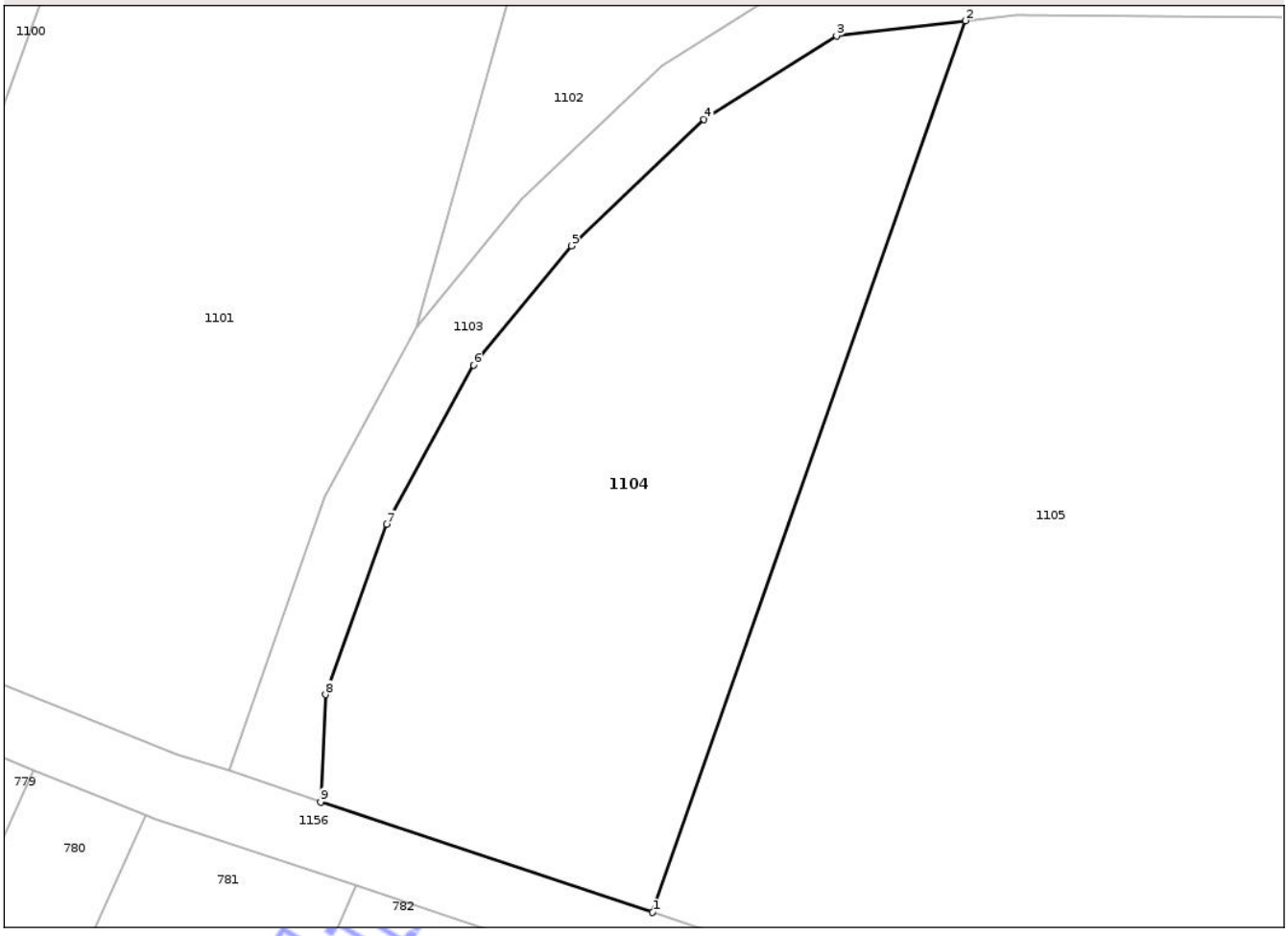

Date referitoare la teren

Crt	Categorie folosință	Intra vilan	Suprafaţa (mp)	Tarla	Parcelă	Nr. topo	Observaţii / Referinţe
1	arabil	NU	2.200	14	62	-	P62 (DIN TP P62/1)

Lungime Segmente
1) Valorile lungimilor segmentelor sunt obţinute din proiecţie în plan.

Punct început	X / Y	Punct sfârşit	X / Y	Lungime segment (** (m)
1	553.269,38 336.231,591	2	553.297,006 336.310,164	83.288
2	553.297,006 336.310,164	3	553.285,612 336.308,828	11.472
3	553.285,612 336.308,828	4	553.273,928 336.301,463	13.812
4	553.273,928 336.301,463	5	553.262,216 336.290,322	16.165
5	553.262,216 336.290,322	6	553.253,589 336.279,804	13.603

Document care conține date cu caracter personal, protejat de prevederile Regulamentului (UE) nr. 679/2016 și Legii 190/2018

Punct început	X / Y	Punct sfârşit	X / Y	Lungime segment (** (m)
6	553.253,589 336.279,804	7	553.245,926 336.265,78	15.981
7	553.245,926 336.265,78	8	553.240,526 336.250,773	15.949
8	553.240,526 336.250,773	9	553.240,09 336.241,31	9.473
9	553.240,09 336.241,31	1	553.269,38 336.231,591	30.86

** Lungimile segmentelor sunt determinate în planul de proiecţie Stereo 70 şi sunt rotunjite la 1 milimetru.
*** Distanţa dintre puncte este formată din segmente cumulate ce sunt mai mici decât valoarea 1 milimetru.

Neutilizabil în circuitul civil

DATE DESPRE IMOBILUL NR. 1105

Oficiul de Cadastru şi Publicitate Imobiliară GIURGIU
Biroul de Cadastru şi Publicitate Imobiliară Giurgiu

A. Partea I. Descrierea imobilului

Nr. CF vechi:433
Nr. cadastral vechi:468

TEREN Extravilan

Adresa: Jud. Giurgiu

Nr. Crt	Nr cadastral Nr. topografic	Suprafaţa* (mp)	Observaţii / Referinţe
A1	30020	15.000	Sector cadastral:33 Teren neimprejmuit;

B. Partea II. Proprietari şi acte

Inscrieri privitoare la dreptul de proprietate şi alte drepturi reale		Referinţe
45082 / 31/05/2022		
Act Notarial nr. 1349, din 26/05/2022 emis de Tudor Maria Amalia;		
B11	Intabulare, drept de PROPRIETATEtranzactie, dobandit prin Conventie, cota actuala 1/1, cota initiala 1/1	A1
	1) **CZM VASTLAND SRL**, CIF:39731340	

C. Partea III. SARCINI .

Inscrieri privind dezmembramintele dreptului de proprietate, drepturi reale de garanţie şi sarcini	Referinţe
NU SUNT	

Neutilizabil în circuitul civil

Anexa Nr. 1 La Partea I

Teren

Nr cadastral	Suprafaţa (mp)*	Observaţii / Referinţe
30020	15.000	

* Suprafaţa este determinată in planul de proiecţie Stereo 70.

DETALII LINIARE IMOBIL

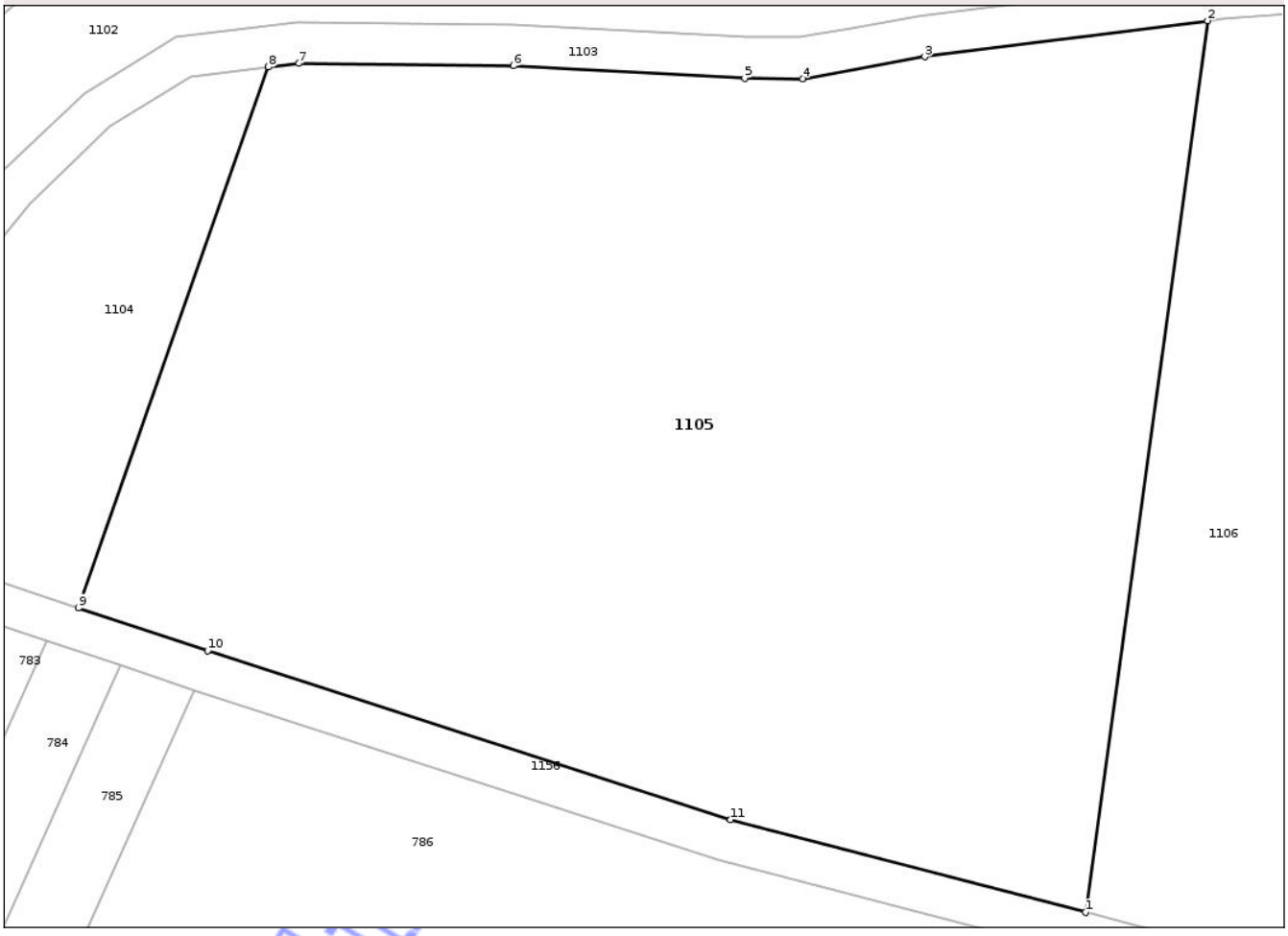

Date referitoare la teren

Crt	Categorie folosință	Intra vilan	Suprafaţa (mp)	Tarla	Parcelă	Nr. topo	Observaţii / Referinţe
1	arabil	NU	15.000	14	62	-	T14 P62 (DIN TP T62 P14/2)

Lungime Segmente
1) Valorile lungimilor segmentelor sunt obţinute din proiecţie în plan.

Punct început	X / Y	Punct sfârşit	X / Y	Lungime segment (** (m)
1	553.415,847 336.187,347	2	553.433,641 336.316,89	130.759
2	553.433,641 336.316,89	3	553.392,481 336.311,646	41.493
3	553.392,481 336.311,646	4	553.374,736 336.308,471	18.027
4	553.374,736 336.308,471	5	553.366,29 336.308,546	8.446
5	553.366,29 336.308,546	6	553.332,649 336.310,355	33.69

Document care conține date cu caracter personal, protejat de prevederile Regulamentului (UE) nr. 679/2016 și Legii 190/2018

Punct început	X / Y	Punct sfârşit	X / Y	Lungime segment (** (m)
6	553.332,649 336.310,355	7	553.301,432 336.310,682	31.219
7	553.301,432 336.310,682	8	553.297,006 336.310,164	4.456
8	553.297,006 336.310,164	9	553.269,38 336.231,591	83.288
9	553.269,38 336.231,591	10	553.288,143 336.225,364	19.769
10	553.288,143 336.225,364	11	553.364,25 336.200,801	79.973
11	553.364,25 336.200,801	1	553.415,847 336.187,347	53.322

** Lungimile segmentelor sunt determinate în planul de proiecţie Stereo 70 şi sunt rotunjite la 1 milimetru.
*** Distanţa dintre puncte este formată din segmente cumulate ce sunt mai mici decât valoarea 1 milimetru.

Neutilizabil în circuitul civil

DATE DESPRE IMOBILUL NR. 1106

Oficiul de Cadastru şi Publicitate Imobiliară GIURGIU
Biroul de Cadastru şi Publicitate Imobiliară Giurgiu

A. Partea I. Descrierea imobilului

TEREN Extravilan

Adresa: Jud. Giurgiu

Nr. Crt	Nr cadastral Nr. topografic	Suprafaţa* (mp)	Observaţii / Referinţe
A1		5.800	Sector cadastral:33 Teren neimprejmuit;

B. Partea II. Proprietari şi acte

Inscrieri privitoare la dreptul de proprietate şi alte drepturi reale		Referinţe
/		
Act Administrativ nr. 110029, din 12/07/2007 emis de CJSDPAT GIURGIU;		
B1	Intabulare, drept de PROPRIETATE, dobandit prin Reconstituire, cota actuala 1/1, cota initiala 1/1	A1
	1) **UNGUREANU PAULINA**	

C. Partea III. SARCINI .

Inscrieri privind dezmembramintele dreptului de proprietate, drepturi reale de garanţie şi sarcini	Referinţe
NU SUNT	

Neutilizabil în circuitul civil

Anexa Nr. 1 La Partea I

Teren

Nr cadastral	Suprafaţa (mp)*	Observaţii / Referinţe
	5.800	

* Suprafaţa este determinată in planul de proiecţie Stereo 70.

DETALII LINIARE IMOBIL

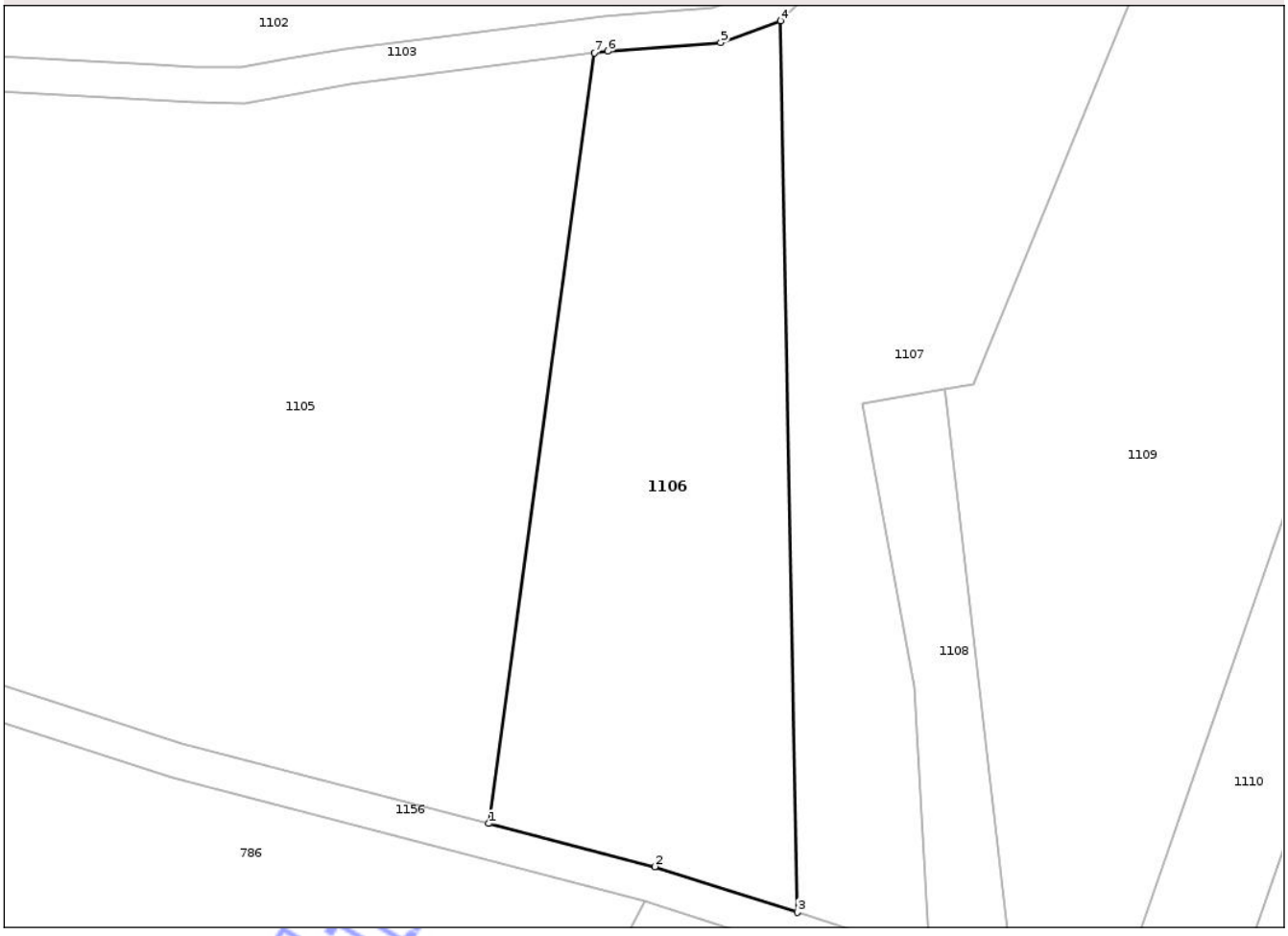

Date referitoare la teren

Crt	Categorie folosință	Intra vilan	Suprafaţa (mp)	Tarla	Parcelă	Nr. topo	Observaţii / Referinţe
1	arabil	NU	5.800	14	62	-	T14 P62 (DIN TP T15 P65)

Lungime Segmente
1) Valorile lungimilor segmentelor sunt obţinute din proiecţie în plan.

Punct început	X / Y	Punct sfârşit	X / Y	Lungime segment (** (m)
1	553.415,847 336.187,347	2	553.443,77 336.180,067	28.856
2	553.443,77 336.180,067	3	553.467,767 336.172,399	25.192
3	553.467,767 336.172,399	4	553.464,934 336.322,318	149.946
4	553.464,934 336.322,318	5	553.454,88 336.318,615	10.714
5	553.454,88 336.318,615	6	553.435,864 336.317,173	19.071

Document care conține date cu caracter personal, protejat de prevederile Regulamentului (UE) nr. 679/2016 și Legii 190/2018

Punct început	X / Y	Punct sfârşit	X / Y	Lungime segment (** (m)
6	553.435,864 336.317,173	7	553.433,641 336.316,89	2.241
7	553.433,641 336.316,89	1	553.415,847 336.187,347	130.759

** Lungimile segmentelor sunt determinate în planul de proiecţie Stereo 70 şi sunt rotunjite la 1 milimetru.
*** Distanţa dintre puncte este formată din segmente cumulate ce sunt mai mici decât valoarea 1 milimetru.

Neutilizabil în circuitul civil

DATE DESPRE IMOBILUL NR. 1107

Oficiul de Cadastru şi Publicitate Imobiliară GIURGIU
Biroul de Cadastru şi Publicitate Imobiliară Giurgiu

A. Partea I. Descrierea imobilului

TEREN Extravilan

Adresa: Jud. Giurgiu

Nr. Crt	Nr cadastral Nr. topografic	Suprafaţa* (mp)	Observaţii / Referinţe
A1		7.000	Sector cadastral:33 Teren neimprejmuit;

B. Partea II. Proprietari şi acte

Inscrieri privitoare la dreptul de proprietate şi alte drepturi reale		Referinţe
/		
Act Normativ nr. 7, din 13/03/1996 emis de PARLAMENTUL ROMÂNIEI;		
B1	Inscrierea posesiei, drept de PROPRIETATE, dobandit prin Lege, cota actuala 1/1, cota initiala 1/1	A1
	1) **NEIDENTIFICAT NEIDENTIFICAT**	
B2	Se noteaza mentiunea proprietar neindetificat.	A1

C. Partea III. SARCINI .

Inscrieri privind dezmembramintele dreptului de proprietate, drepturi reale de garanţie şi sarcini	Referinţe
NU SUNT	

Neutilizabil în circuitul civil

Anexa Nr. 1 La Partea I

Teren

Nr cadastral	Suprafaţa (mp)*	Observaţii / Referinţe
	7.000	

* Suprafaţa este determinată in planul de proiecţie Stereo 70.

DETALII LINIARE IMOBIL

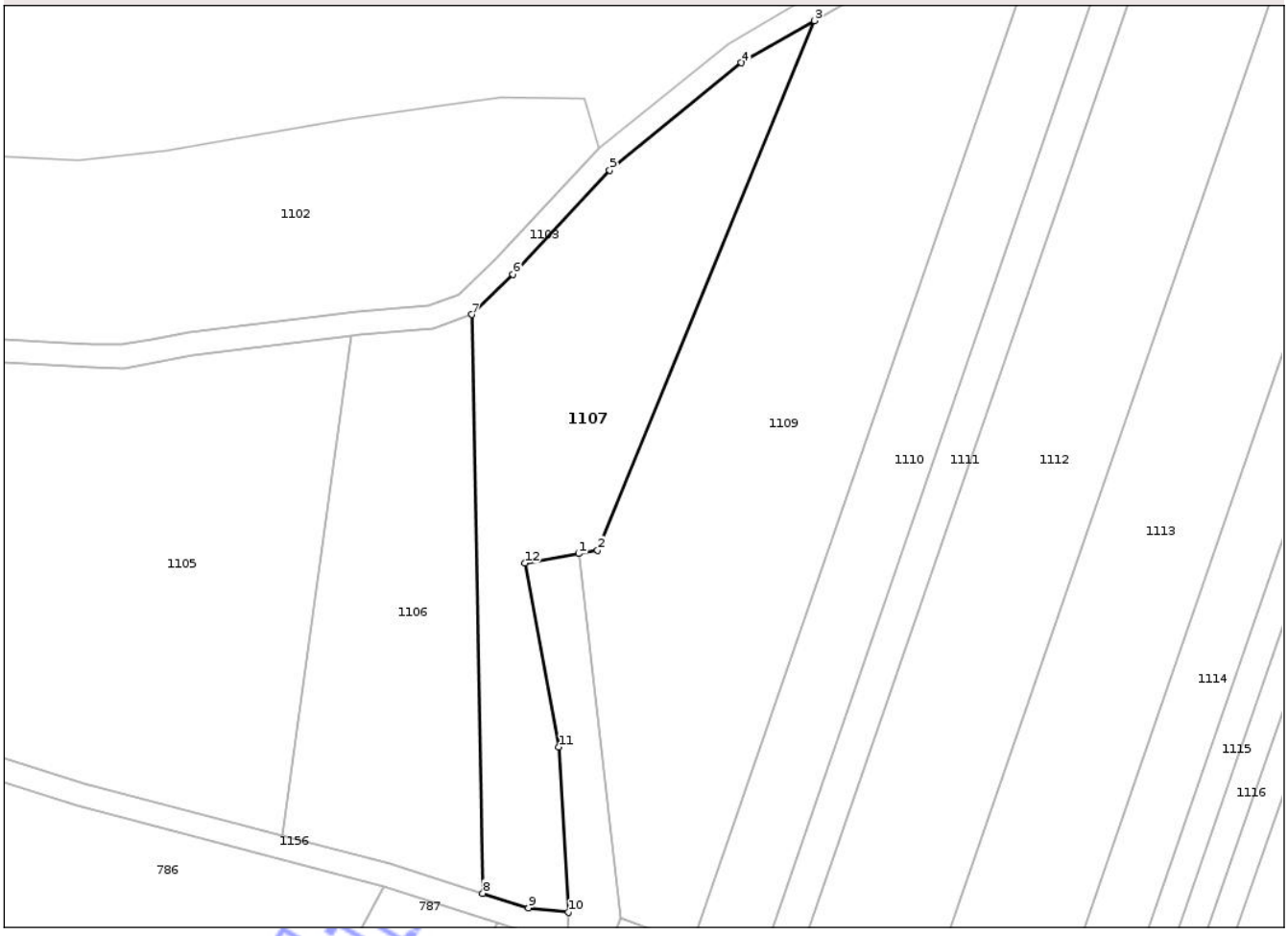

Date referitoare la teren

Crt	Categorie folosință	Intra vilan	Suprafaţa (mp)	Tarla	Parcelă	Nr. topo	Observaţii / Referinţe
1	arabil	NU	7.000	14	62	-	

Lungime Segmente
1) Valorile lungimilor segmentelor sunt obţinute din proiecţie în plan.

Punct început	X / Y	Punct sfârşit	X / Y	Lungime segment (** (m)
1	553.492,616 336.260,412	2	553.497,531 336.261,288	4.992
2	553.497,531 336.261,288	3	553.553,673 336.398,402	148.163
3	553.553,673 336.398,402	4	553.534,776 336.387,491	21.821
4	553.534,776 336.387,491	5	553.500,656 336.359,722	43.992
5	553.500,656 336.359,722	6	553.475,561 336.332,701	36.877

Document care conține date cu caracter personal, protejat de prevederile Regulamentului (UE) nr. 679/2016 și Legii 190/2018

Punct început	X / Y	Punct sfârşit	X / Y	Lungime segment (** (m)
6	553.475,561 336.332,701	7	553.464,934 336.322,318	14.857
7	553.464,934 336.322,318	8	553.467,767 336.172,399	149.946
8	553.467,767 336.172,399	9	553.479,572 336.168,627	12.393
9	553.479,572 336.168,627	10	553.489,887 336.167,474	10.379
10	553.489,887 336.167,474	11	553.487,518 336.210,3	42.891
11	553.487,518 336.210,3	12	553.478,728 336.257,937	48.441
12	553.478,728 336.257,937	1	553.492,616 336.260,412	14.107

** Lungimile segmentelor sunt determinate în planul de proiecţie Stereo 70 şi sunt rotunjite la 1 milimetru.
*** Distanţa dintre puncte este formată din segmente cumulate ce sunt mai mici decât valoarea 1 milimetru.

Neutilizabil în circuitul civil

DATE DESPRE IMOBILUL NR. 1108

Oficiul de Cadastru şi Publicitate Imobiliară GIURGIU
Biroul de Cadastru şi Publicitate Imobiliară Giurgiu

A. Partea I. Descrierea imobilului

TEREN Extravilan

Adresa: Jud. Giurgiu

Nr. Crt	Nr cadastral Nr. topografic	Suprafaţa* (mp)	Observaţii / Referinţe
A1		1.225	Sector cadastral:33 Teren neimprejmuit;

B. Partea II. Proprietari şi acte

Inscrieri privitoare la dreptul de proprietate şi alte drepturi reale		Referinţe
/		
Act Normativ nr. 7, din 13/03/1996 emis de PARLAMENTUL ROMÂNIEI;		
B1	Inscrierea posesiei, drept de PROPRIETATE, dobandit prin Lege, cota actuala 1/1, cota initiala 1/1	A1
	1) **NEIDENTIFICAT NEIDENTIFICAT**	
B2	Se noteaza mentiunea proprietar neindetificat.	A1

C. Partea III. SARCINI .

Inscrieri privind dezmembramintele dreptului de proprietate, drepturi reale de garanţie şi sarcini	Referinţe
NU SUNT	

Neutilizabil în circuitul civil

Anexa Nr. 1 La Partea I

Teren

Nr cadastral	Suprafaţa (mp)*	Observaţii / Referinţe
	1.225	

* Suprafaţa este determinată in planul de proiecţie Stereo 70.

DETALII LINIARE IMOBIL

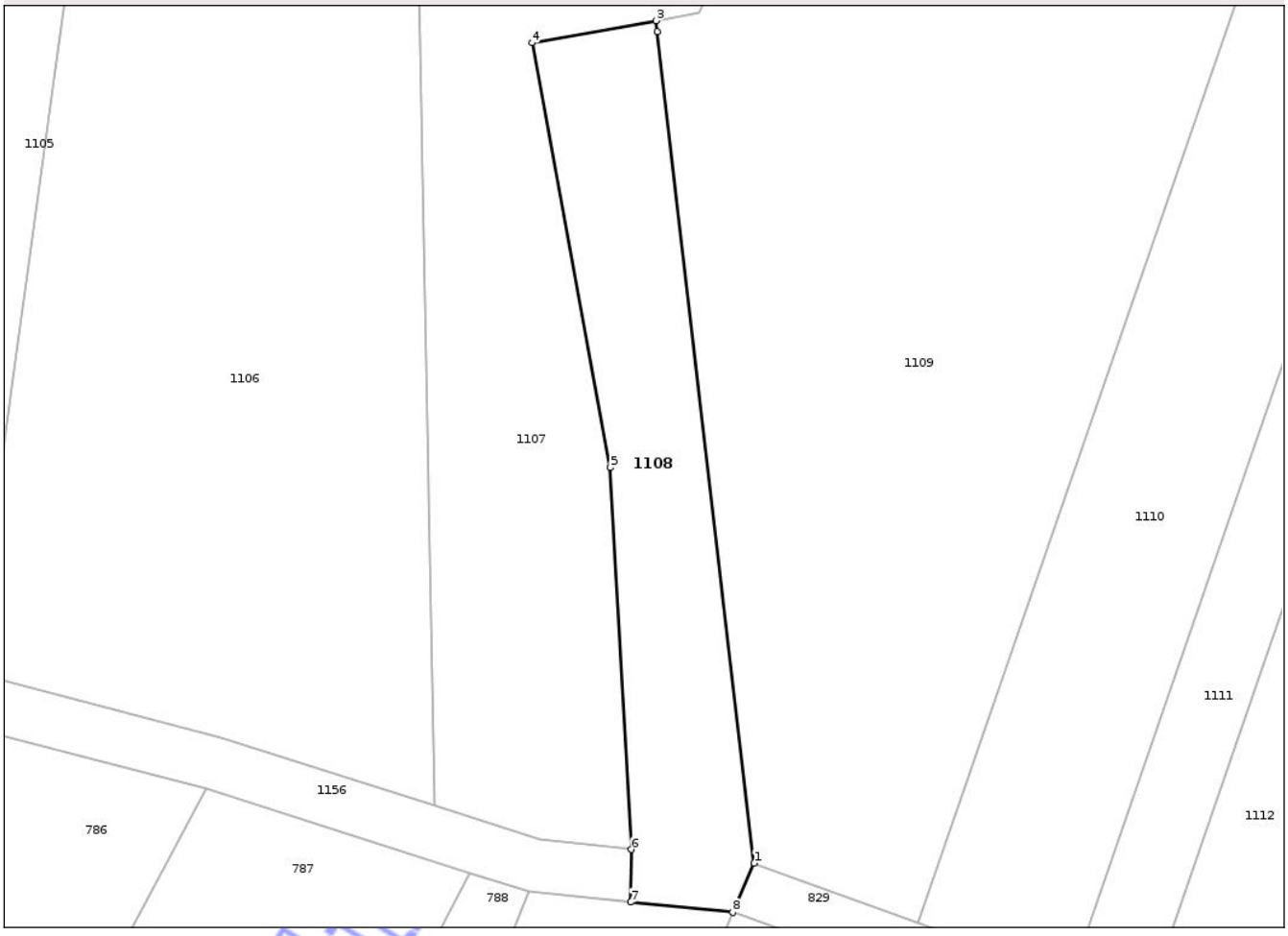

Date referitoare la teren

Crt	Categorie folosință	Intra vilan	Suprafaţa (mp)	Tarla	Parcelă	Nr. topo	Observaţii / Referinţe
1	ape statatoare	NU	1.225	14	62	-	CANAL.

Lungime Segmente
1) Valorile lungimilor segmentelor sunt obţinute din proiecţie în plan.

Punct început	X / Y	Punct sfârşit	X / Y	Lungime segment (** (m)
1	553.503,646 336.165,937	2	553.492,76 336.259,176	93.872
2	553.492,76 336.259,176	3	553.492,616 336.260,412	1.244
3	553.492,616 336.260,412	4	553.478,728 336.257,937	14.107
4	553.478,728 336.257,937	5	553.487,518 336.210,3	48.441
5	553.487,518 336.210,3	6	553.489,887 336.167,474	42.891

Document care conține date cu caracter personal, protejat de prevederile Regulamentului (UE) nr. 679/2016 și Legii 190/2018

Punct început	X / Y	Punct sfârşit	X / Y	Lungime segment (** (m)
6	553.489,887 336.167,474	7	553.489,8 336.161,571	5.904
7	553.489,8 336.161,571	8	553.501,254 336.160,422	11.511
8	553.501,254 336.160,422	1	553.503,646 336.165,937	6.011

** Lungimile segmentelor sunt determinate în planul de proiecţie Stereo 70 şi sunt rotunjite la 1 milimetru.
*** Distanţa dintre puncte este formată din segmente cumulate ce sunt mai mici decât valoarea 1 milimetru.

Neutilizabil în circuitul civil

DATE DESPRE IMOBILUL NR. 1109

Oficiul de Cadastru şi Publicitate Imobiliară GIURGIU
Biroul de Cadastru şi Publicitate Imobiliară Giurgiu

A. Partea I. Descrierea imobilului

TEREN Extravilan

Adresa: Jud. Giurgiu

Nr. Crt	Nr cadastral Nr. topografic	Suprafaţa* (mp)	Observaţii / Referinţe
A1		12.400	Sector cadastral:33 Teren neimprejmuit;

B. Partea II. Proprietari şi acte

Inscrieri privitoare la dreptul de proprietate şi alte drepturi reale		Referinţe
/		
Act Administrativ nr. 110206, din 10/02/2005 emis de CJSDPAT GIURGIU;		
B1	Intabulare, drept de PROPRIETATE, dobandit prin Reconstituire, cota actuala 1/1, cota initiala 1/1	A1
	1) **NICULAE DUMITRU** 2) **NICULAE GHEORGHE**	

C. Partea III. SARCINI .

Inscrieri privind dezmembramintele dreptului de proprietate, drepturi reale de garanţie şi sarcini	Referinţe
NU SUNT	

Neutilizabil în circuitul civil

Anexa Nr. 1 La Partea I

Teren

Nr cadastral	Suprafaţa (mp)*	Observaţii / Referinţe
	12.400	

* Suprafaţa este determinată in planul de proiecţie Stereo 70.

DETALII LINIARE IMOBIL

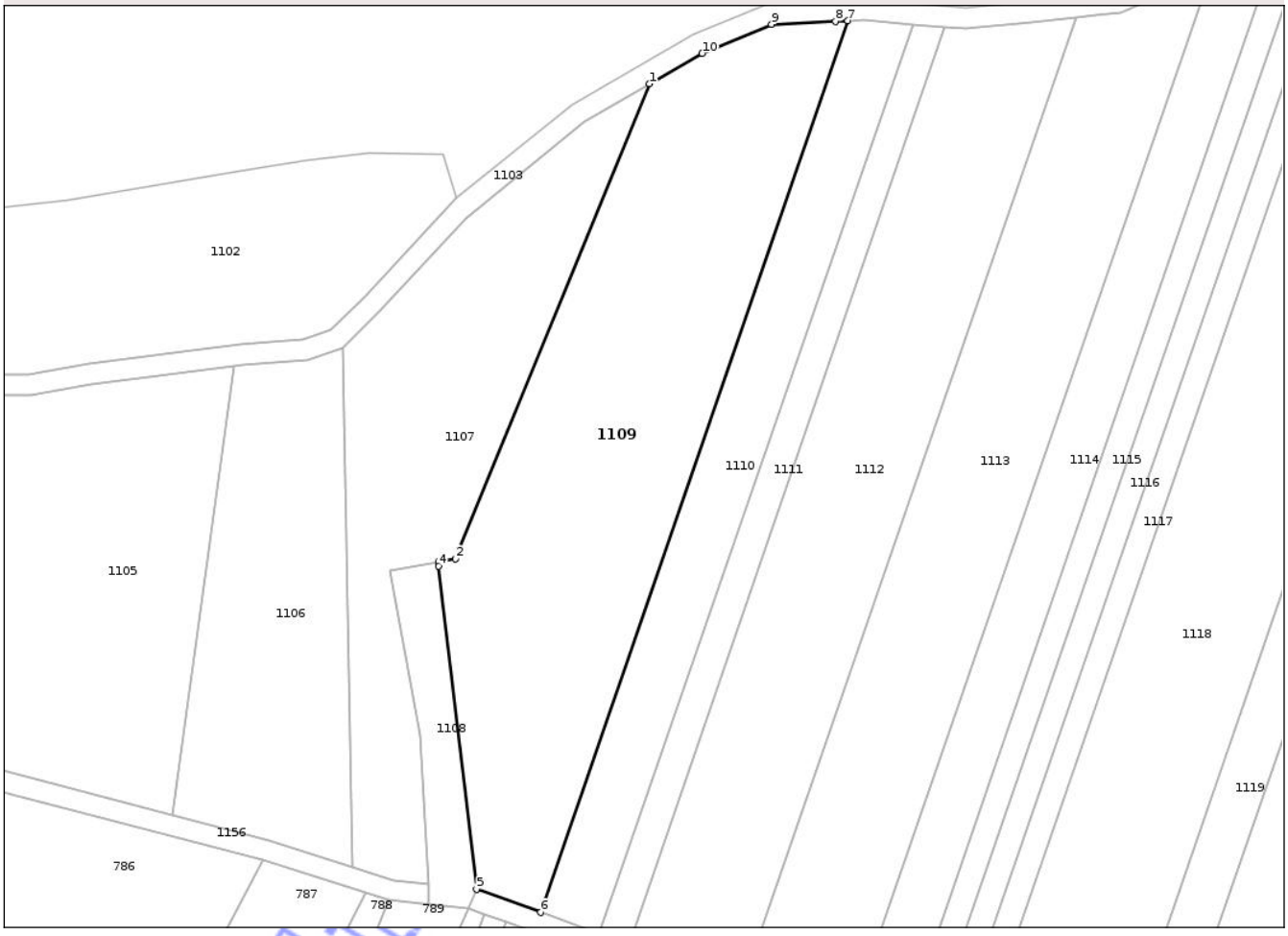

Date referitoare la teren

Crt	Categorie folosință	Intra vilan	Suprafaţa (mp)	Tarla	Parcelă	Nr. topo	Observaţii / Referinţe
1	arabil	NU	12.400	14	62	-	

Lungime Segmente
1) Valorile lungimilor segmentelor sunt obţinute din proiecţie în plan.

Punct început	X / Y	Punct sfârşit	X / Y	Lungime segment (** (m)
1	553.553,673 336.398,402	2	553.497,531 336.261,288	148.163
2	553.497,531 336.261,288	3	553.492,616 336.260,412	4.992
3	553.492,616 336.260,412	4	553.492,76 336.259,176	1.244
4	553.492,76 336.259,176	5	553.503,646 336.165,937	93.872
5	553.503,646 336.165,937	6	553.522,1 336.159,266	19.623

Document care conține date cu caracter personal, protejat de prevederile Regulamentului (UE) nr. 679/2016 și Legii 190/2018

Punct început	X / Y	Punct sfârşit	X / Y	Lungime segment (** (m)
6	553.522,1 336.159,266	7	553.610,946 336.416,615	272.254
7	553.610,946 336.416,615	8	553.607,382 336.416,447	3.568
8	553.607,382 336.416,447	9	553.588,872 336.415,579	18.53
9	553.588,872 336.415,579	10	553.568,876 336.407,179	21.689
10	553.568,876 336.407,179	1	553.553,673 336.398,402	17.555

** Lungimile segmentelor sunt determinate în planul de proiecţie Stereo 70 şi sunt rotunjite la 1 milimetru.
*** Distanţa dintre puncte este formată din segmente cumulate ce sunt mai mici decât valoarea 1 milimetru.

Neutilizabil în circuitul civil

DATE DESPRE IMOBILUL NR. 1110

Oficiul de Cadastru şi Publicitate Imobiliară GIURGIU
Biroul de Cadastru şi Publicitate Imobiliară Giurgiu

A. Partea I. Descrierea imobilului

TEREN Extravilan
Adresa: Jud. Giurgiu

Nr. Crt	Nr cadastral Nr. topografic	Suprafaţa* (mp)	Observaţii / Referinţe
A1	32501	5.000	Sector cadastral:33 Teren neimprejmuit;

B. Partea II. Proprietari şi acte

Inscrieri privitoare la dreptul de proprietate şi alte drepturi reale		Referinţe
63713 / 30/06/2023		
Act Notarial nr. 606, din 29/06/2023 emis de ALECSIU NORA-CONSTANTA;		
B2	Intabulare, drept de PROPRIETATEcumparare, dobandit prin Conventie, cota actuala 1/1, cota initiala 1/1	A1
	1) **SC LUCKY DEKOR SRL**, CIF:30854536	

C. Partea III. SARCINI .

Inscrieri privind dezmembramintele dreptului de proprietate, drepturi reale de garanţie şi sarcini	Referinţe
NU SUNT	

Neutilizabil în circuitul civil

Anexa Nr. 1 La Partea I

Teren

Nr cadastral	Suprafaţa (mp)*	Observaţii / Referinţe
32501	5.000	

* Suprafaţa este determinată in planul de proiecţie Stereo 70.

DETALII LINIARE IMOBIL

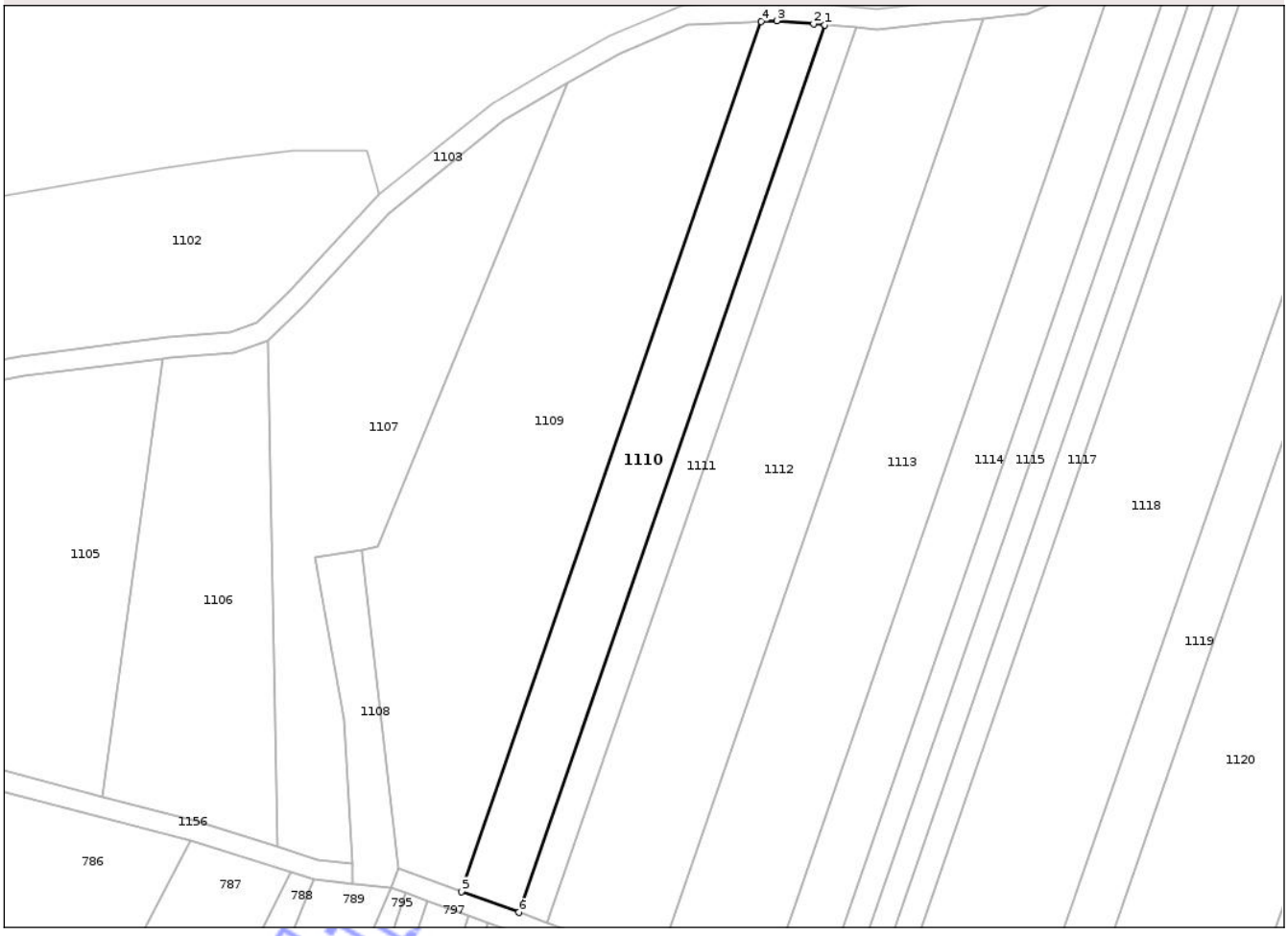

Date referitoare la teren

Crt	Categorie folosință	Intra vilan	Suprafaţa (mp)	Tarla	Parcelă	Nr. topo	Observaţii / Referinţe
1	arabil	NU	5.000	14	62	-	

Lungime Segmente
1) Valorile lungimilor segmentelor sunt obţinute din proiecţie în plan.

Punct început	X / Y	Punct sfârşit	X / Y	Lungime segment (** (m)
1	553.629,814 336.415,596	2	553.626,48 336.415,886	3.347
2	553.626,48 336.415,886	3	553.615,603 336.416,833	10.918
3	553.615,603 336.416,833	4	553.610,946 336.416,615	4.662
4	553.610,946 336.416,615	5	553.522,1 336.159,266	272.254
5	553.522,1 336.159,266	6	553.539,187 336.153,09	18.169

Document care conține date cu caracter personal, protejat de prevederile Regulamentului (UE) nr. 679/2016 și Legii 190/2018

Punct început	X / Y	Punct sfârşit	X / Y	Lungime segment (** (m)
6	553.539,187 336.153,09	1	553.629,814 336.415,596	277.71

** Lungimile segmentelor sunt determinate în planul de proiecţie Stereo 70 şi sunt rotunjite la 1 milimetru.
*** Distanţa dintre puncte este formată din segmente cumulate ce sunt mai mici decât valoarea 1 milimetru.

Neutilizabil în circuitul civil

DATE DESPRE IMOBILUL NR. 1111

Oficiul de Cadastru şi Publicitate Imobiliară GIURGIU
Biroul de Cadastru şi Publicitate Imobiliară Giurgiu

A. Partea I. Descrierea imobilului

TEREN Extravilan
Adresa: Jud. Giurgiu

Nr. Crt	Nr cadastral Nr. topografic	Suprafaţa* (mp)	Observaţii / Referinţe
A1		2.500	Sector cadastral:33 Teren neimprejmuit;

B. Partea II. Proprietari şi acte

Inscrieri privitoare la dreptul de proprietate şi alte drepturi reale		Referinţe
/		
Act Administrativ nr. 99465, din 27/05/2003 emis de CJSDPAT GIURGIU;		
B1	Intabulare, drept de PROPRIETATE, dobandit prin Reconstituire, cota actuala 1/1, cota initiala 1/1	A1
	1) **PETRE A. MARIN**	

C. Partea III. SARCINI .

Inscrieri privind dezmembramintele dreptului de proprietate, drepturi reale de garanţie şi sarcini	Referinţe
NU SUNT	

Neutilizabil în circuitul civil

Anexa Nr. 1 La Partea I

Teren

Nr cadastral	Suprafaţa (mp)*	Observaţii / Referinţe
	2.500	

* Suprafaţa este determinată in planul de proiecţie Stereo 70.

DETALII LINIARE IMOBIL

Date referitoare la teren

Crt	Categorie folosință	Intra vilan	Suprafaţa (mp)	Tarla	Parcelă	Nr. topo	Observaţii / Referinţe
1	arabil	NU	2.500	14	62	-	

Lungime Segmente
1) Valorile lungimilor segmentelor sunt obţinute din proiecţie în plan.

Punct început	X / Y	Punct sfârşit	X / Y	Lungime segment (** (m)
1	553.629,814 336.415,596	2	553.539,187 336.153,09	277.71
2	553.539,187 336.153,09	3	553.547,618 336.150,043	8.965
3	553.547,618 336.150,043	4	553.639,02 336.414,795	280.086
4	553.639,02 336.414,795	1	553.629,814 336.415,596	9.241

**** Lungimile segmentelor sunt determinate în planul de proiecţie Stereo 70 şi sunt rotunjite la 1 milimetru.**

Document care conține date cu caracter personal, protejat de prevederile Regulamentului (UE) nr. 679/2016 și Legii 190/2018

***** Distanţa dintre puncte este formată din segmente cumulate ce sunt mai mici decât valoarea 1 milimetru.**

Neutilizabil în circuitul civil

DATE DESPRE IMOBILUL NR. 1112

Oficiul de Cadastru şi Publicitate Imobiliară GIURGIU
Biroul de Cadastru şi Publicitate Imobiliară Giurgiu

A. Partea I. Descrierea imobilului

TEREN Extravilan

Adresa: Jud. Giurgiu

Nr. Crt	Nr cadastral Nr. topografic	Suprafaţa* (mp)	Observaţii / Referinţe
A1		10.000	Sector cadastral:33 Teren neimprejmuit;

B. Partea II. Proprietari şi acte

Inscrieri privitoare la dreptul de proprietate şi alte drepturi reale		Referinţe
/		
Act Administrativ nr. 49796, din 01/02/1995 emis de CJSDPAT GIURGIU;		
B1	Intabulare, drept de PROPRIETATE, dobandit prin Reconstituire, cota actuala 1/1, cota initiala 1/1	A1
	1) **NEACSA ILIE**	

C. Partea III. SARCINI .

Inscrieri privind dezmembramintele dreptului de proprietate, drepturi reale de garanţie şi sarcini	Referinţe
NU SUNT	

Neutilizabil în circuitul civil

Anexa Nr. 1 La Partea I

Teren

Nr cadastral	Suprafaţa (mp)*	Observaţii / Referinţe
	10.000	

* Suprafaţa este determinată in planul de proiecţie Stereo 70.

DETALII LINIARE IMOBIL

Date referitoare la teren

Crt	Categorie folosință	Intra vilan	Suprafaţa (mp)	Tarla	Parcelă	Nr. topo	Observaţii / Referinţe
1	arabil	NU	10.000	14	62	-	T14 P62 (DIN TP T15 P65)

Lungime Segmente
1) Valorile lungimilor segmentelor sunt obţinute din proiecţie în plan.

Punct început	X / Y	Punct sfârşit	X / Y	Lungime segment (** (m)
1	553.547,618 336.150,043	2	553.580,359 336.138,208	34.814
2	553.580,359 336.138,208	3	553.676,812 336.417,592	295.565
3	553.676,812 336.417,592	4	553.664,058 336.416,236	12.826
4	553.664,058 336.416,236	5	553.645,329 336.414,245	18.835
5	553.645,329 336.414,245	6	553.639,02 336.414,795	6.333

Document care conține date cu caracter personal, protejat de prevederile Regulamentului (UE) nr. 679/2016 și Legii 190/2018

Punct început	X / Y	Punct sfârşit	X / Y	Lungime segment (** (m)
6	553.639,02 336.414,795	1	553.547,618 336.150,043	280.086

** Lungimile segmentelor sunt determinate în planul de proiecţie Stereo 70 şi sunt rotunjite la 1 milimetru.
*** Distanţa dintre puncte este formată din segmente cumulate ce sunt mai mici decât valoarea 1 milimetru.

Neutilizabil în circuitul civil

DATE DESPRE IMOBILUL NR. 1113

Oficiul de Cadastru şi Publicitate Imobiliară GIURGIU
Biroul de Cadastru şi Publicitate Imobiliară Giurgiu

A. Partea I. Descrierea imobilului

TEREN Extravilan

Adresa: Jud. Giurgiu

Nr. Crt	Nr cadastral Nr. topografic	Suprafaţa* (mp)	Observaţii / Referinţe
A1		10.000	Sector cadastral:33 Teren neimprejmuit;

B. Partea II. Proprietari şi acte

Inscrieri privitoare la dreptul de proprietate şi alte drepturi reale		Referinţe
/		
Act Administrativ nr. 98132, din 30/11/2002 emis de CJSDPAT GIURGIU;		
B1	Intabulare, drept de PROPRIETATE, dobandit prin Reconstituire, cota actuala 1/1, cota initiala 1/1	A1
	1) **NAE TINCA**	

C. Partea III. SARCINI .

Inscrieri privind dezmembramintele dreptului de proprietate, drepturi reale de garanţie şi sarcini	Referinţe
NU SUNT	

Neutilizabil în circuitul civil

Anexa Nr. 1 La Partea I

Teren

Nr cadastral	Suprafaţa (mp)*	Observaţii / Referinţe
	10.000	

* Suprafaţa este determinată in planul de proiecţie Stereo 70.

DETALII LINIARE IMOBIL

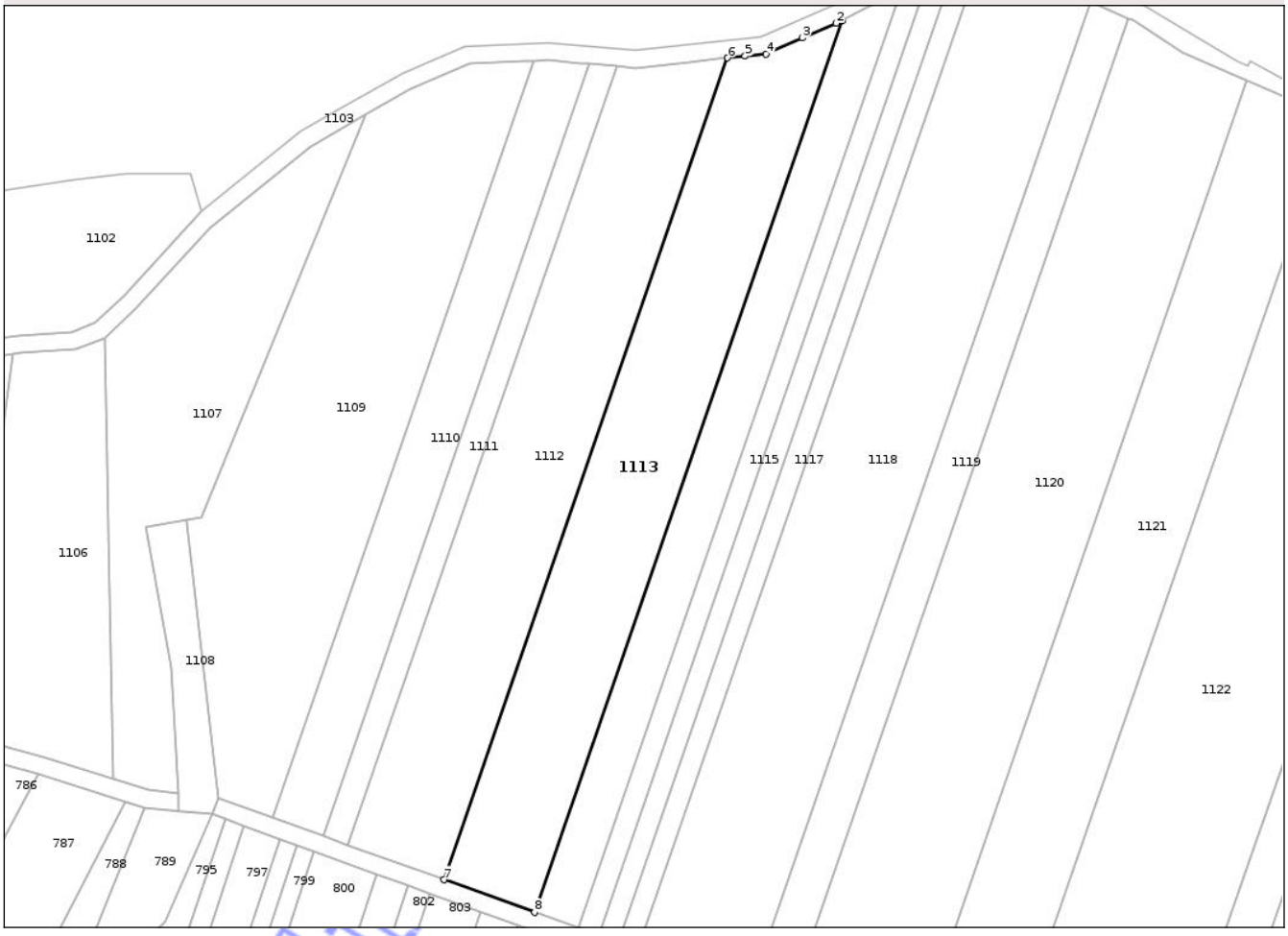

Date referitoare la teren

Crt	Categorie folosință	Intra vilan	Suprafaţa (mp)	Tarla	Parcelă	Nr. topo	Observaţii / Referinţe
1	arabil	NU	10.000	14	62	-	P62 (DIN TP P62/59)

Lungime Segmente
1) Valorile lungimilor segmentelor sunt obţinute din proiecţie în plan.

Punct început	X / Y	Punct sfârşit	X / Y	Lungime segment (** (m)
1	553.715,701 336.430,233	2	553.713,755 336.429,386	2.122
2	553.713,755 336.429,386	3	553.702,291 336.424,397	12.503
3	553.702,291 336.424,397	4	553.689,835 336.418,977	13.584
4	553.689,835 336.418,977	5	553.682,731 336.418,222	7.144
5	553.682,731 336.418,222	6	553.676,812 336.417,592	5.952

Document care conține date cu caracter personal, protejat de prevederile Regulamentului (UE) nr. 679/2016 și Legii 190/2018

Punct început	X / Y	Punct sfârşit	X / Y	Lungime segment (** (m)
6	553.676,812 336.417,592	7	553.580,359 336.138,208	295.565
7	553.580,359 336.138,208	8	553.611,053 336.127,114	32.637
8	553.611,053 336.127,114	1	553.715,701 336.430,233	320.675

** Lungimile segmentelor sunt determinate în planul de proiecţie Stereo 70 şi sunt rotunjite la 1 milimetru.
*** Distanţa dintre puncte este formată din segmente cumulate ce sunt mai mici decât valoarea 1 milimetru.

Neutilizabil în circuitul civil

DATE DESPRE IMOBILUL NR. 1125

Oficiul de Cadastru şi Publicitate Imobiliară GIURGIU
Biroul de Cadastru şi Publicitate Imobiliară Giurgiu

A. Partea I. Descrierea imobilului

TEREN Extravilan

Adresa: Jud. Giurgiu

Nr. Crt	Nr cadastral Nr. topografic	Suprafaţa* (mp)	Observaţii / Referinţe
A1		1.050	Sector cadastral:35 Teren neimprejmuit; Imobil traversat de limita dintre UAT Poiana si UAT Gaiseni.

B. Partea II. Proprietari şi acte

Inscrieri privitoare la dreptul de proprietate şi alte drepturi reale		Referinţe
/		
Act Normativ nr. 7, din 13/03/1996 emis de PARLAMENTUL ROMÂNIEI;		
B1	Inscrierea posesiei, drept de PROPRIETATE, dobandit prin Lege, cota actuala 1/1, cota initiala 1/1	A1
	1) **NEIDENTIFICAT NEIDENTIFICAT**	
B2	Se noteaza mentiunea proprietar neindentificat.	A1

C. Partea III. SARCINI .

Inscrieri privind dezmembramintele dreptului de proprietate, drepturi reale de garanţie şi sarcini	Referinţe
NU SUNT	

Neutilizabil în circuitul civil

Anexa Nr. 1 La Partea I

Teren

Nr cadastral	Suprafaţa (mp)*	Observaţii / Referinţe
	1.050	Imobil traversat de limita dintre UAT Poiana si UAT Gaiseni.

* Suprafaţa este determinată in planul de proiecţie Stereo 70.

DETALII LINIARE IMOBIL

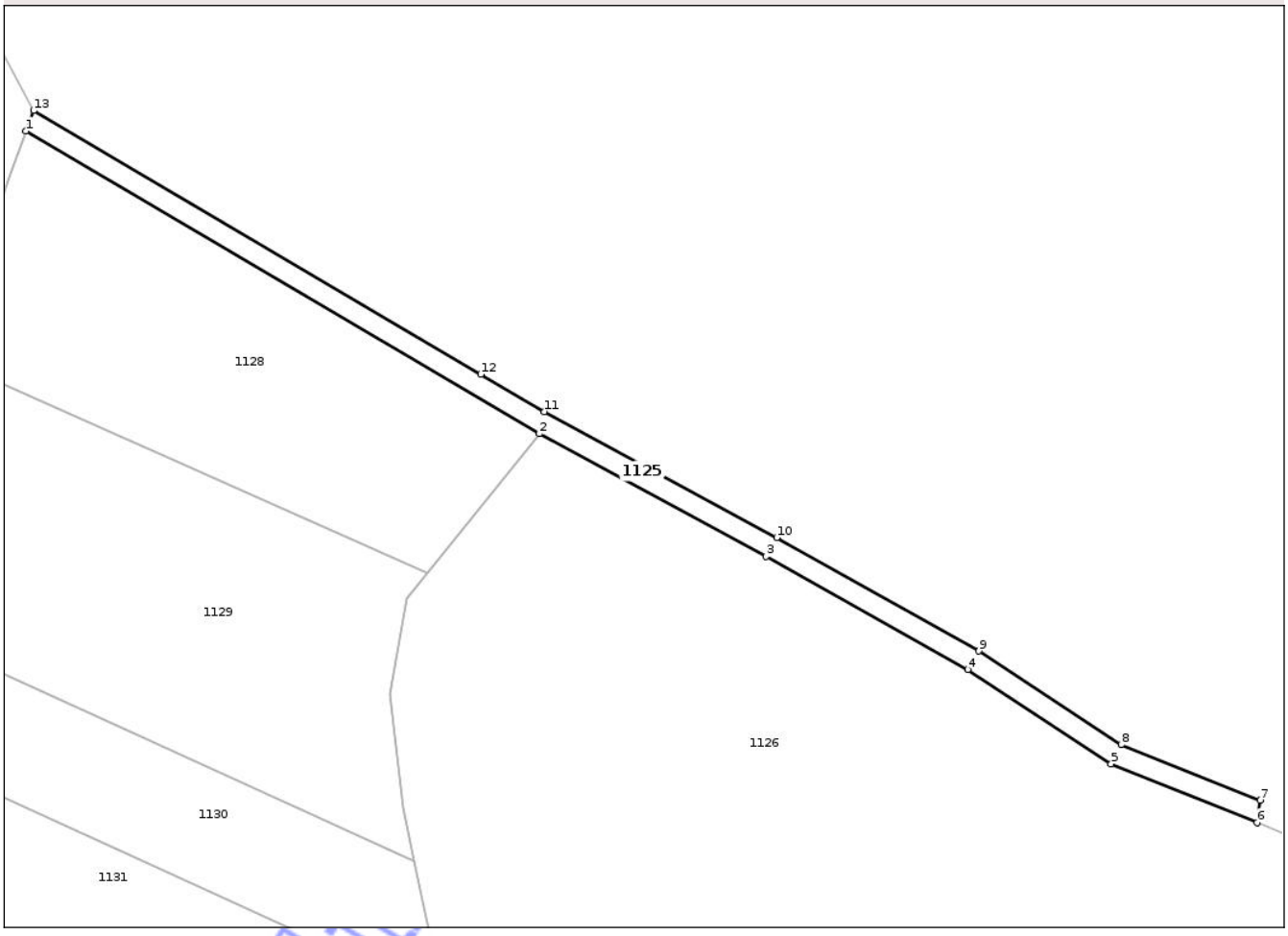

Date referitoare la teren

Crt	Categorie folosință	Intra vilan	Suprafaţa (mp)	Tarla	Parcelă	Nr. topo	Observaţii / Referinţe
1	arabil	NU	1.050	-	62	-	

Lungime Segmente
1) Valorile lungimilor segmentelor sunt obţinute din proiecţie în plan.

Punct început	X / Y	Punct sfârşit	X / Y	Lungime segment (** (m)
1	553.963,735 336.348,612	2	554.059,107 336.292,468	110.671
2	554.059,107 336.292,468	3	554.101,234 336.269,712	47.88
3	554.101,234 336.269,712	4	554.138,648 336.248,758	42.882
4	554.138,648 336.248,758	5	554.165,268 336.231,262	31.855
5	554.165,268 336.231,262	6	554.192,379 336.220,381	29.213

Document care conține date cu caracter personal, protejat de prevederile Regulamentului (UE) nr. 679/2016 și Legii 190/2018

Punct început	X / Y	Punct sfârşit	X / Y	Lungime segment (** (m)
6	554.192,379 336.220,381	7	554.192,969 336.224,477	4.138
7	554.192,969 336.224,477	8	554.167,13 336.234,825	27.834
8	554.167,13 336.234,825	9	554.140,727 336.252,179	31.596
9	554.140,727 336.252,179	10	554.103,162 336.273,217	43.055
10	554.103,162 336.273,217	11	554.060,015 336.296,575	49.064
11	554.060,015 336.296,575	12	554.048,224 336.303,516	13.682
12	554.048,224 336.303,516	13	553.965,172 336.352,408	96.375
13	553.965,172 336.352,408	1	553.963,735 336.348,612	4.059

** Lungimile segmentelor sunt determinate în planul de proiecţie Stereo 70 şi sunt rotunjite la 1 milimetru.
*** Distanţa dintre puncte este formată din segmente cumulate ce sunt mai mici decât valoarea 1 milimetru.

Neutilizabil în circuitul civil

DATE DESPRE IMOBILUL NR. 1114

Oficiul de Cadastru şi Publicitate Imobiliară GIURGIU
Biroul de Cadastru şi Publicitate Imobiliară Giurgiu

A. Partea I. Descrierea imobilului

TEREN Extravilan

Adresa: Jud. Giurgiu

Nr. Crt	Nr cadastral Nr. topografic	Suprafaţa* (mp)	Observaţii / Referinţe
A1		5.200	Sector cadastral:33 Teren neimprejmuit;

B. Partea II. Proprietari şi acte

Inscrieri privitoare la dreptul de proprietate şi alte drepturi reale		Referinţe
/		
Act Normativ nr. 7, din 13/03/1996 emis de PARLAMENTUL ROMÂNIEI;		
B1	Inscrierea posesiei, drept de PROPRIETATE, dobandit prin Lege, cota actuala 1/1, cota initiala 1/1	A1
	1) **NEIDENTIFICAT NEIDENTIFICAT**	
B2	Se noteaza mentiunea proprietar neindetificat.	A1

C. Partea III. SARCINI .

Inscrieri privind dezmembramintele dreptului de proprietate, drepturi reale de garanţie şi sarcini	Referinţe
NU SUNT	

Neutilizabil în circuitul civil

Anexa Nr. 1 La Partea I

Teren

Nr cadastral	Suprafaţa (mp)*	Observaţii / Referinţe
	5.200	

* Suprafaţa este determinată in planul de proiecţie Stereo 70.

DETALII LINIARE IMOBIL

Date referitoare la teren

Crt	Categorie folosință	Intra vilan	Suprafaţa (mp)	Tarla	Parcelă	Nr. topo	Observaţii / Referinţe
1	arabil	NU	5.200	14	62	-	

Lungime Segmente
1) Valorile lungimilor segmentelor sunt obţinute din proiecţie în plan.

Punct început	X / Y	Punct sfârşit	X / Y	Lungime segment (** (m)
1	553.715,701 336.430,233	2	553.611,053 336.127,114	320.675
2	553.611,053 336.127,114	3	553.625,91 336.121,743	15.798
3	553.625,91 336.121,743	4	553.735,971 336.440,541	337.262
4	553.735,971 336.440,541	5	553.734,421 336.440,142	1.601
5	553.734,421 336.440,142	6	553.733,455 336.439,628	1.094

Document care conține date cu caracter personal, protejat de prevederile Regulamentului (UE) nr. 679/2016 și Legii 190/2018

Punct început	X / Y	Punct sfârşit	X / Y	Lungime segment (** (m)
6	553.733,455 336.439,628	7	553.716,298 336.430,493	19.437
7	553.716,298 336.430,493	1	553.715,701 336.430,233	0.651

** Lungimile segmentelor sunt determinate în planul de proiecţie Stereo 70 şi sunt rotunjite la 1 milimetru.
*** Distanţa dintre puncte este formată din segmente cumulate ce sunt mai mici decât valoarea 1 milimetru.

Neutilizabil în circuitul civil

DATE DESPRE IMOBILUL NR. 1115

Oficiul de Cadastru şi Publicitate Imobiliară GIURGIU
Biroul de Cadastru şi Publicitate Imobiliară Giurgiu

A. Partea I. Descrierea imobilului

TEREN Extravilan

Adresa: Jud. Giurgiu

Nr. Crt	Nr cadastral Nr. topografic	Suprafaţa* (mp)	Observaţii / Referinţe
A1	32832	2.500	Sector cadastral:33 Teren neimprejmuit;

B. Partea II. Proprietari şi acte

Inscrieri privitoare la dreptul de proprietate şi alte drepturi reale		Referinţe
142551 / 12/11/2025		
Act Administrativ nr. 102368, din 27/11/2003 emis de CJSDPAT Giurgiu (act administrativ nr Certificat fiscal nr. 605 din 05.11.2025, emis de Comuna Gaiseni;act notarial nr Certificat de mostenitor nr. 97 din 13.08.2025, emis de BIN Isac Nicoleta);		
B1	Intabulare, drept de PROPRIETATEmostenire, dobandit prin Succesiune, cota actuala 1/3, cota initiala 1/3	A1
	1) **NICULESCU IOANA**	
B2	Intabulare, drept de PROPRIETATEmostenire, dobandit prin Succesiune, cota actuala 1/3, cota initiala 1/3	A1
	1) **CÎRSTEA EUGEN**	
B3	Intabulare, drept de PROPRIETATEmostenire, dobandit prin Succesiune, cota actuala 1/3, cota initiala 1/3	A1
	1) **CÎRSTEA ALEXANDRU**	

C. Partea III. SARCINI .

Inscrieri privind dezmembramintele dreptului de proprietate, drepturi reale de garanţie şi sarcini	Referinţe
NU SUNT	

Neutilizabil în circuitul civil

Anexa Nr. 1 La Partea I

Teren

Nr cadastral	Suprafaţa (mp)*	Observaţii / Referinţe
32832	2.500	

* Suprafaţa este determinată in planul de proiecţie Stereo 70.

DETALII LINIARE IMOBIL

Date referitoare la teren

Crt	Categorie folosință	Intra vilan	Suprafaţa (mp)	Tarla	Parcelă	Nr. topo	Observaţii / Referinţe
1	arabil	NU	2.500	14	62	-	P62 (DIN TP P62/40)

Lungime Segmente
1) Valorile lungimilor segmentelor sunt obţinute din proiecţie în plan.

Punct început	X / Y	Punct sfârşit	X / Y	Lungime segment (** (m)
1	553.632,831 336.119,242	2	553.744,514 336.442,737	342.231
2	553.744,514 336.442,737	3	553.735,971 336.440,541	8.821
3	553.735,971 336.440,541	4	553.625,91 336.121,743	337.262
4	553.625,91 336.121,743	1	553.632,831 336.119,242	7.359

**** Lungimile segmentelor sunt determinate în planul de proiecţie Stereo 70 şi sunt rotunjite la 1 milimetru.**

Document care conține date cu caracter personal, protejat de prevederile Regulamentului (UE) nr. 679/2016 și Legii 190/2018

***** Distanţa dintre puncte este formată din segmente cumulate ce sunt mai mici decât valoarea 1 milimetru.**

Neutilizabil în circuitul civil

DATE DESPRE IMOBILUL NR. 1117

Oficiul de Cadastru şi Publicitate Imobiliară GIURGIU
Biroul de Cadastru şi Publicitate Imobiliară Giurgiu

A. Partea I. Descrierea imobilului

TEREN Extravilan

Adresa: Jud. Giurgiu

Nr. Crt	Nr cadastral Nr. topografic	Suprafaţa* (mp)	Observaţii / Referinţe
A1	32837	2.500	Sector cadastral:33 Teren neimprejmuit;

B. Partea II. Proprietari şi acte

Inscrieri privitoare la dreptul de proprietate şi alte drepturi reale		Referinţe
142554 / 12/11/2025		
Act Administrativ nr. 99464, din 27/05/2003 emis de CJSDPAT Giurgiu (act administrativ nr Certificat fiscal nr. 597 din 04.11.2025, emis de Comuna Gaiseni;hotarare judecatoreasca nr Sentinta civila nr. 443 (dosar nr. 1613/192/2023) din 26.02.2025, emis de Judecatoria Bolintin Vale);		
B1	Intabulare, drept de PROPRIETATEtitlu atribuire, dobandit prin Hotarare Judecatoreasca, cota actuala 1/1, cota initiala 1/1	A1
	1) **SERBAN MARCEL**	

C. Partea III. SARCINI .

Inscrieri privind dezmembramintele dreptului de proprietate, drepturi reale de garanţie şi sarcini	Referinţe
NU SUNT	

Neutilizabil în circuitul civil

Anexa Nr. 1 La Partea I

Teren

Nr cadastral	Suprafaţa (mp)*	Observaţii / Referinţe
32837	2.500	

* Suprafaţa este determinată in planul de proiecţie Stereo 70.

DETALII LINIARE IMOBIL

Date referitoare la teren

Crt	Categorie folosință	Intra vilan	Suprafaţa (mp)	Tarla	Parcelă	Nr. topo	Observaţii / Referinţe
1	arabil	NU	2.500	14	62	-	P62 (DIN TP P62/35)

Lungime Segmente
1) Valorile lungimilor segmentelor sunt obţinute din proiecţie în plan.

Punct început	X / Y	Punct sfârşit	X / Y	Lungime segment (** (m)
1	553.646,38 336.114,344	2	553.761,237 336.447,036	351.96
2	553.761,237 336.447,036	3	553.758,924 336.446,441	2.388
3	553.758,924 336.446,441	4	553.752,934 336.444,901	6.185
4	553.752,934 336.444,901	5	553.639,653 336.116,776	347.129
5	553.639,653 336.116,776	1	553.646,38 336.114,344	7.153

Document care conține date cu caracter personal, protejat de prevederile Regulamentului (UE) nr. 679/2016 și Legii 190/2018

**** Lungimile segmentelor sunt determinate în planul de proiecţie Stereo 70 şi sunt rotunjite la 1 milimetru.**
***** Distanţa dintre puncte este formată din segmente cumulate ce sunt mai mici decât valoarea 1 milimetru.**

Neutilizabil în circuitul civil

DATE DESPRE IMOBILUL NR. 1127

Oficiul de Cadastru şi Publicitate Imobiliară GIURGIU
Biroul de Cadastru şi Publicitate Imobiliară Giurgiu

A. Partea I. Descrierea imobilului

TEREN Extravilan

Adresa: Jud. Giurgiu

Nr. Crt	Nr cadastral Nr. topografic	Suprafaţa* (mp)	Observaţii / Referinţe
A1		8.000	Sector cadastral:35 Teren neimprejmuit; Imobil traversat de limita dintre UAT Poiana si UAT Gaiseni.

B. Partea II. Proprietari şi acte

Inscrieri privitoare la dreptul de proprietate şi alte drepturi reale		Referinţe
/		
Act Normativ nr. 7, din 13/03/1996 emis de PARLAMENTUL ROMÂNIEI;		
B1	Inscrierea posesiei, drept de PROPRIETATE, dobandit prin Lege, cota actuala 1/1, cota initiala 1/1	A1
	1) **NEIDENTIFICAT NEIDENTIFICAT**	
B2	Se noteaza mentiunea proprietar neindentificat.	A1

C. Partea III. SARCINI .

Inscrieri privind dezmembramintele dreptului de proprietate, drepturi reale de garanţie şi sarcini	Referinţe
NU SUNT	

Neutilizabil în circuitul civil

Anexa Nr. 1 La Partea I

Teren

Nr cadastral	Suprafaţa (mp)*	Observaţii / Referinţe
	8.000	Imobil traversat de limita dintre UAT Poiana si UAT Gaiseni.

* Suprafaţa este determinată in planul de proiecţie Stereo 70.

DETALII LINIARE IMOBIL

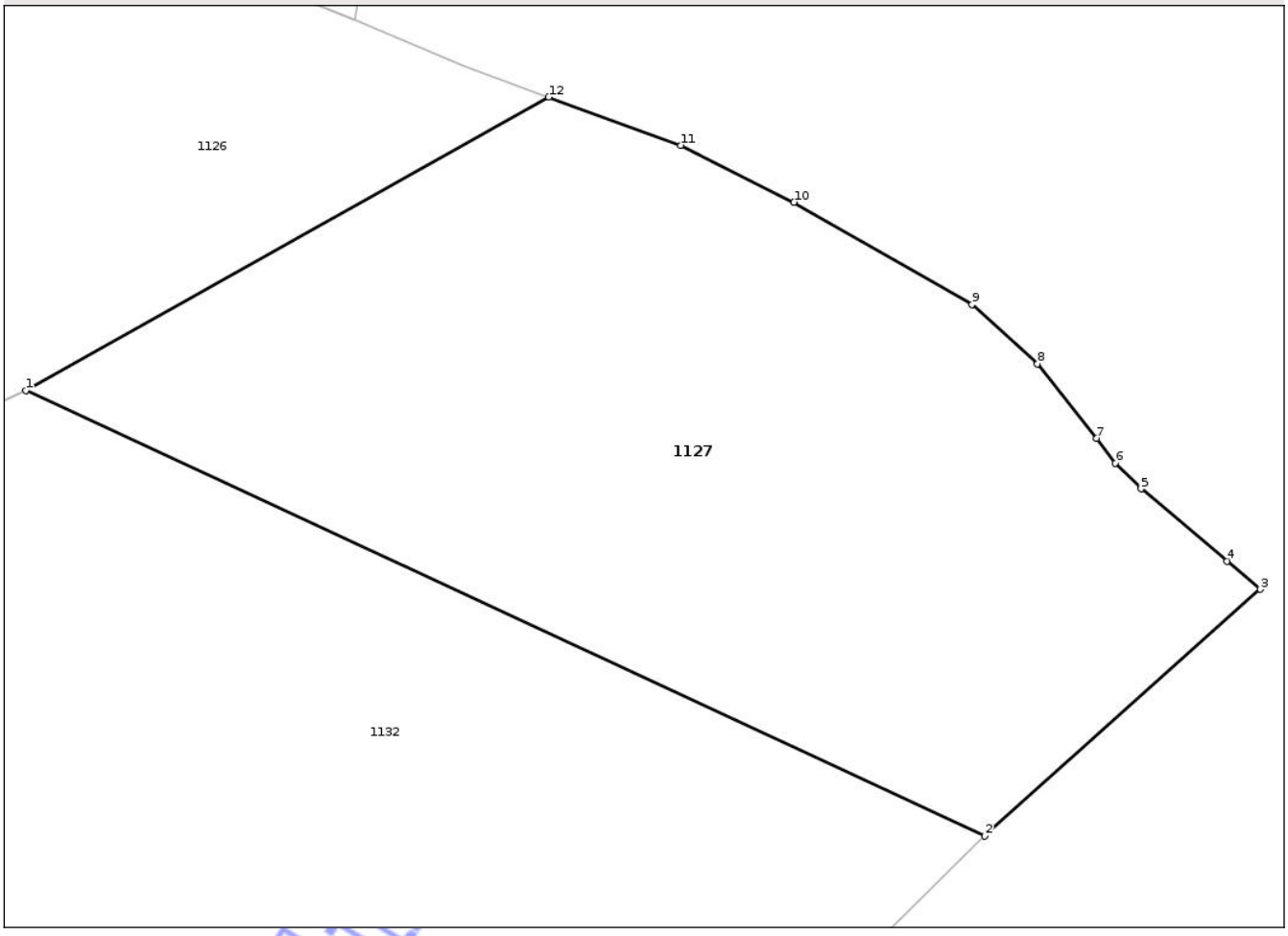

Date referitoare la teren

Crt	Categorie folosință	Intra vilan	Suprafaţa (mp)	Tarla	Parcelă	Nr. topo	Observaţii / Referinţe
1	arabil	NU	8.000	13	62	-	

Lungime Segmente
1) Valorile lungimilor segmentelor sunt obţinute din proiecţie în plan.

Punct început	X / Y	Punct sfârşit	X / Y	Lungime segment (** (m)
1	554.148,222 336.170,726	2	554.276,79 336.111,077	141.731
2	554.276,79 336.111,077	3	554.313,714 336.144,118	49.549
3	554.313,714 336.144,118	4	554.309,272 336.147,858	5.807
4	554.309,272 336.147,858	5	554.297,734 336.157,574	15.084
5	554.297,734 336.157,574	6	554.294,283 336.161,025	4.88

Document care conține date cu caracter personal, protejat de prevederile Regulamentului (UE) nr. 679/2016 și Legii 190/2018

Punct început	X / Y	Punct sfârşit	X / Y	Lungime segment (** (m)
6	554.294,283 336.161,025	7	554.291,767 336.164,348	4.168
7	554.291,767 336.164,348	8	554.283,851 336.174,282	12.702
8	554.283,851 336.174,282	9	554.275,07 336.182,264	11.867
9	554.275,07 336.182,264	10	554.251,218 336.195,943	27.496
10	554.251,218 336.195,943	11	554.236,037 336.203,57	16.989
11	554.236,037 336.203,57	12	554.218,327 336.210,024	18.849
12	554.218,327 336.210,024	1	554.148,222 336.170,726	80.368

** Lungimile segmentelor sunt determinate în planul de proiecţie Stereo 70 şi sunt rotunjite la 1 milimetru.
*** Distanţa dintre puncte este formată din segmente cumulate ce sunt mai mici decât valoarea 1 milimetru.

Neutilizabil în circuitul civil

DATE DESPRE IMOBILUL NR. 1129

Oficiul de Cadastru şi Publicitate Imobiliară GIURGIU
Biroul de Cadastru şi Publicitate Imobiliară Giurgiu

A. Partea I. Descrierea imobilului

TEREN Extravilan

Adresa: Jud. Giurgiu

Nr. Crt	Nr cadastral Nr. topografic	Suprafaţa* (mp)	Observaţii / Referinţe
A1		5.000	Sector cadastral:35 Teren neimprejmuit;

B. Partea II. Proprietari şi acte

Inscrieri privitoare la dreptul de proprietate şi alte drepturi reale		Referinţe
/		
Act Administrativ nr. 51330, din 23/03/1995 emis de CJSDPAT GIURGIU;		
B1	Intabulare, drept de PROPRIETATE, dobandit prin Constituire, cota actuala 1/1, cota initiala 1/1	A1
	1) **CAZAN VASILE**	

C. Partea III. SARCINI .

Inscrieri privind dezmembramintele dreptului de proprietate, drepturi reale de garanţie şi sarcini	Referinţe
NU SUNT	

Neutilizabil în circuitul civil

Anexa Nr. 1 La Partea I

Teren

Nr cadastral	Suprafaţa (mp)*	Observaţii / Referinţe
	5.000	

* Suprafaţa este determinată in planul de proiecţie Stereo 70.

DETALII LINIARE IMOBIL

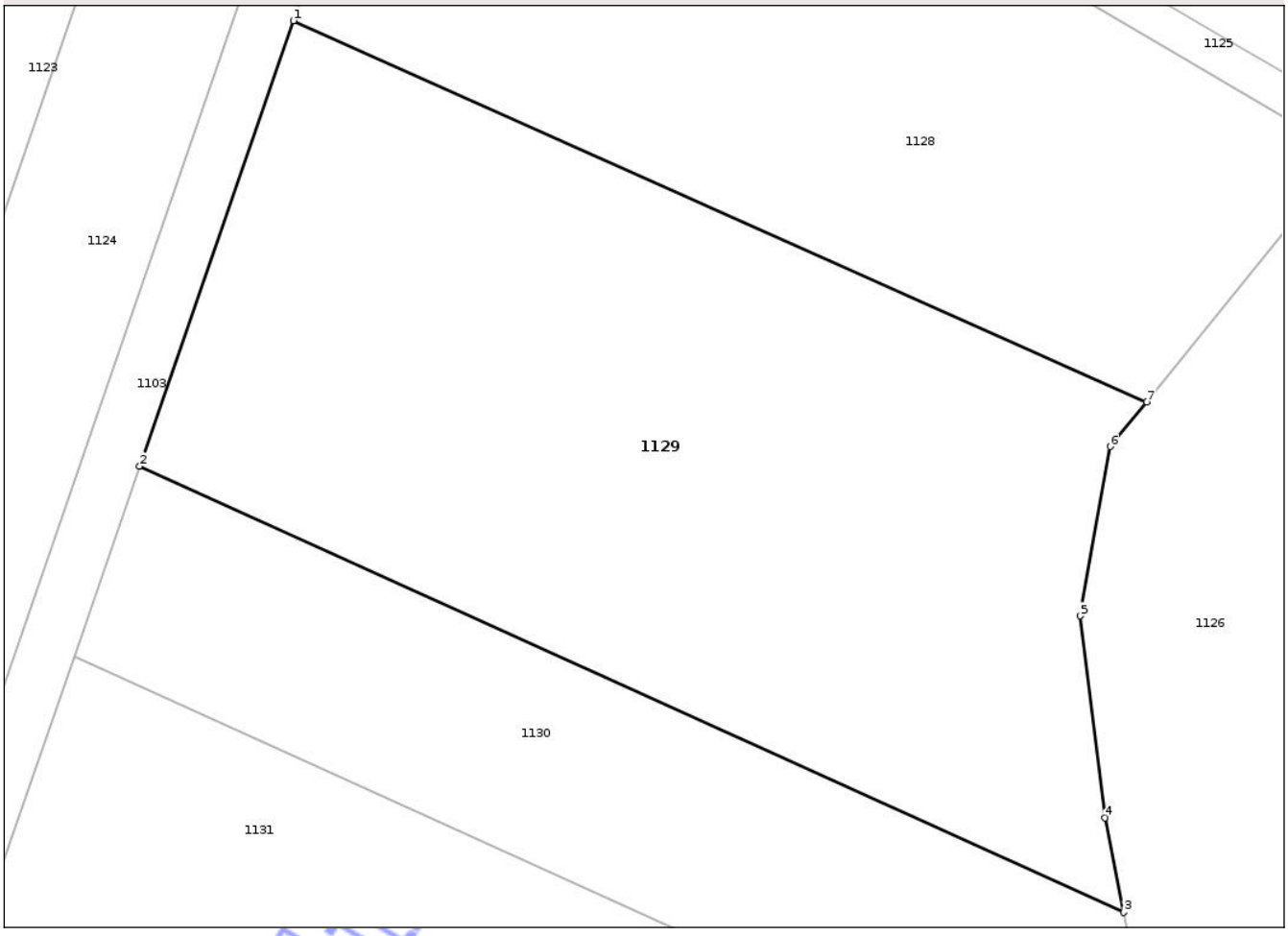

Date referitoare la teren

Crt	Categorie folosință	Intra vilan	Suprafaţa (mp)	Tarla	Parcelă	Nr. topo	Observaţii / Referinţe
1	arabil	NU	5.000	13	62	-	

Lungime Segmente
1) Valorile lungimilor segmentelor sunt obţinute din proiecţie în plan.

Punct început	X / Y	Punct sfârşit	X / Y	Lungime segment (** (m)
1	553.948,982 336.306,412	2	553.932,919 336.259,883	49.224
2	553.932,919 336.259,883	3	554.035,803 336.213,316	112.932
3	554.035,803 336.213,316	4	554.033,871 336.223,195	10.066
4	554.033,871 336.223,195	5	554.031,257 336.244,265	21.232
5	554.031,257 336.244,265	6	554.034,384 336.261,954	17.963

Document care conține date cu caracter personal, protejat de prevederile Regulamentului (UE) nr. 679/2016 și Legii 190/2018

Punct început	X / Y	Punct sfârşit	X / Y	Lungime segment (** (m)
6	554.034,384 336.261,954	7	554.038,186 336.266,604	6.006
7	554.038,186 336.266,604	1	553.948,982 336.306,412	97.683

** Lungimile segmentelor sunt determinate în planul de proiecţie Stereo 70 şi sunt rotunjite la 1 milimetru.
*** Distanţa dintre puncte este formată din segmente cumulate ce sunt mai mici decât valoarea 1 milimetru.

Neutilizabil în circuitul civil

DATE DESPRE IMOBILUL NR. 1130

Oficiul de Cadastru şi Publicitate Imobiliară GIURGIU
Biroul de Cadastru şi Publicitate Imobiliară Giurgiu

A. Partea I. Descrierea imobilului

TEREN Extravilan

Adresa: Jud. Giurgiu

Nr. Crt	Nr cadastral Nr. topografic	Suprafaţa* (mp)	Observaţii / Referinţe
A1		2.500	Sector cadastral:35 Teren neimprejmuit;

B. Partea II. Proprietari şi acte

Inscrieri privitoare la dreptul de proprietate şi alte drepturi reale		Referinţe
/		
Act Administrativ nr. 4372, din 12/03/1993 emis de CJSDPAT GIURGIU;		
B1	Intabulare, drept de PROPRIETATE, dobandit prin Reconstituire, cota actuala 1/1, cota initiala 1/1	A1
	1) **POPESCU MIRCEA**	

C. Partea III. SARCINI .

Inscrieri privind dezmembramintele dreptului de proprietate, drepturi reale de garanţie şi sarcini	Referinţe
NU SUNT	

Neutilizabil în circuitul civil

Anexa Nr. 1 La Partea I

Teren

Nr cadastral	Suprafaţa (mp)*	Observaţii / Referinţe
	2.500	

* Suprafaţa este determinată in planul de proiecţie Stereo 70.

DETALII LINIARE IMOBIL

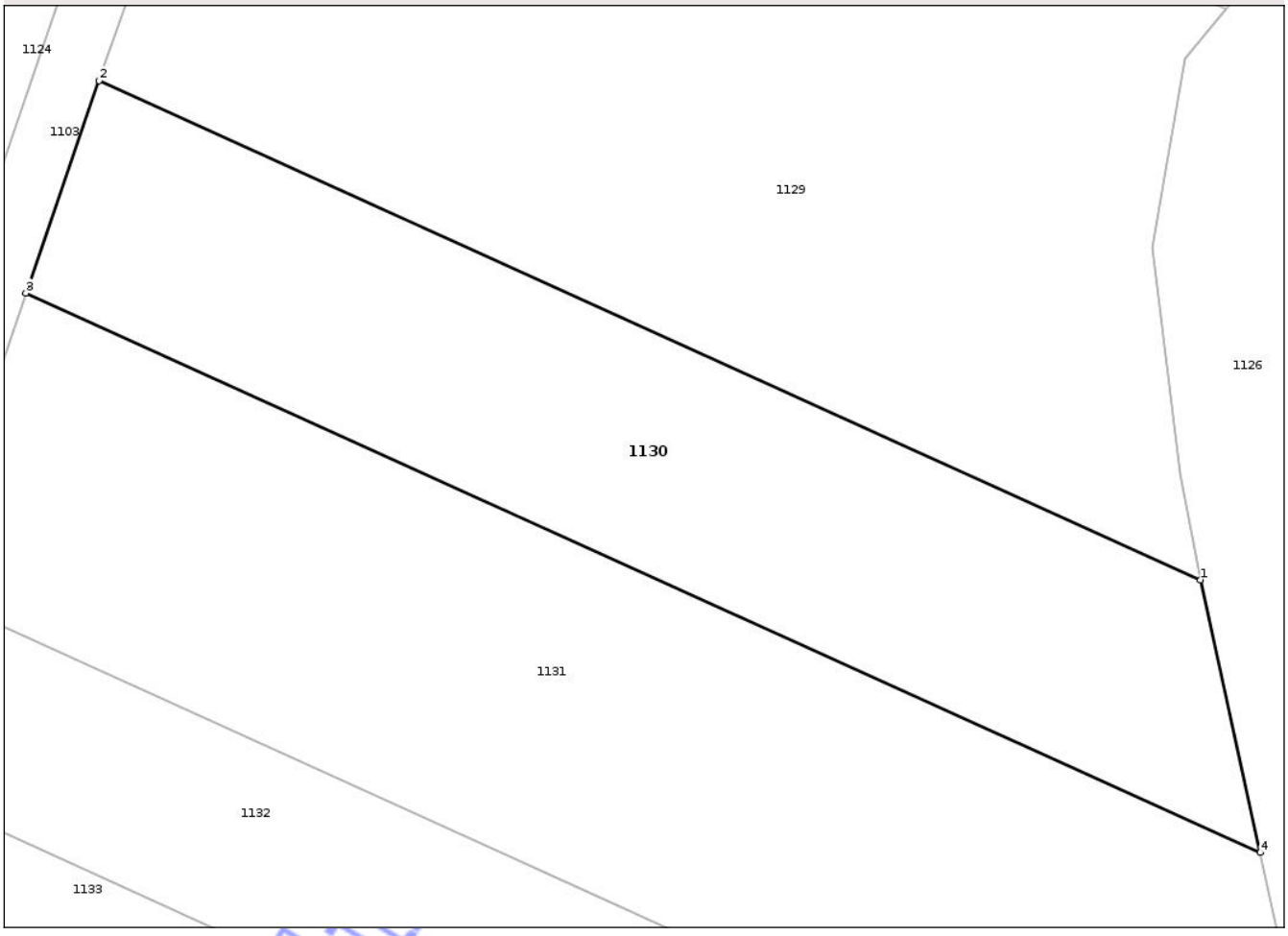

Date referitoare la teren

Crt	Categorie folosință	Intra vilan	Suprafaţa (mp)	Tarla	Parcelă	Nr. topo	Observaţii / Referinţe
1	arabil	NU	2.500	13	62	-	T13 P56 (DIN TP T15 P65)

Lungime Segmente
1) Valorile lungimilor segmentelor sunt obţinute din proiecţie în plan.

Punct început	X / Y	Punct sfârşit	X / Y	Lungime segment (** (m)
1	554.035,803 336.213,316	2	553.932,919 336.259,883	112.932
2	553.932,919 336.259,883	3	553.926,076 336.240,063	20.968
3	553.926,076 336.240,063	4	554.041,372 336.187,879	126.556
4	554.041,372 336.187,879	1	554.035,803 336.213,316	26.039

**** Lungimile segmentelor sunt determinate în planul de proiecţie Stereo 70 şi sunt rotunjite la 1 milimetru.**

Document care conține date cu caracter personal, protejat de prevederile Regulamentului (UE) nr. 679/2016 și Legii 190/2018

***** Distanţa dintre puncte este formată din segmente cumulate ce sunt mai mici decât valoarea 1 milimetru.**

Neutilizabil în circuitul civil

DATE DESPRE IMOBILUL NR. 1132

Oficiul de Cadastru şi Publicitate Imobiliară GIURGIU
Biroul de Cadastru şi Publicitate Imobiliară Giurgiu

A. Partea I. Descrierea imobilului

TEREN Extravilan

Adresa: Jud. Giurgiu

Nr. Crt	Nr cadastral Nr. topografic	Suprafaţa* (mp)	Observaţii / Referinţe
A1		15.000	Sector cadastral:35 Teren neimprejmuit;

B. Partea II. Proprietari şi acte

Inscrieri privitoare la dreptul de proprietate şi alte drepturi reale		Referinţe
/		
Act Administrativ nr. 110221, din 15/06/2005 emis de CJSDPAT GIURGIU;		
B1	Intabulare, drept de PROPRIETATE, dobandit prin Reconstituire, cota actuala 1/1, cota initiala 1/1	A1
	1) **DINCA P TUDOR**	

C. Partea III. SARCINI .

Inscrieri privind dezmembramintele dreptului de proprietate, drepturi reale de garanţie şi sarcini	Referinţe
NU SUNT	

Neutilizabil în circuitul civil

Anexa Nr. 1 La Partea I

Teren

Nr cadastral	Suprafaţa (mp)*	Observaţii / Referinţe
	15.000	

* Suprafaţa este determinată in planul de proiecţie Stereo 70.

DETALII LINIARE IMOBIL

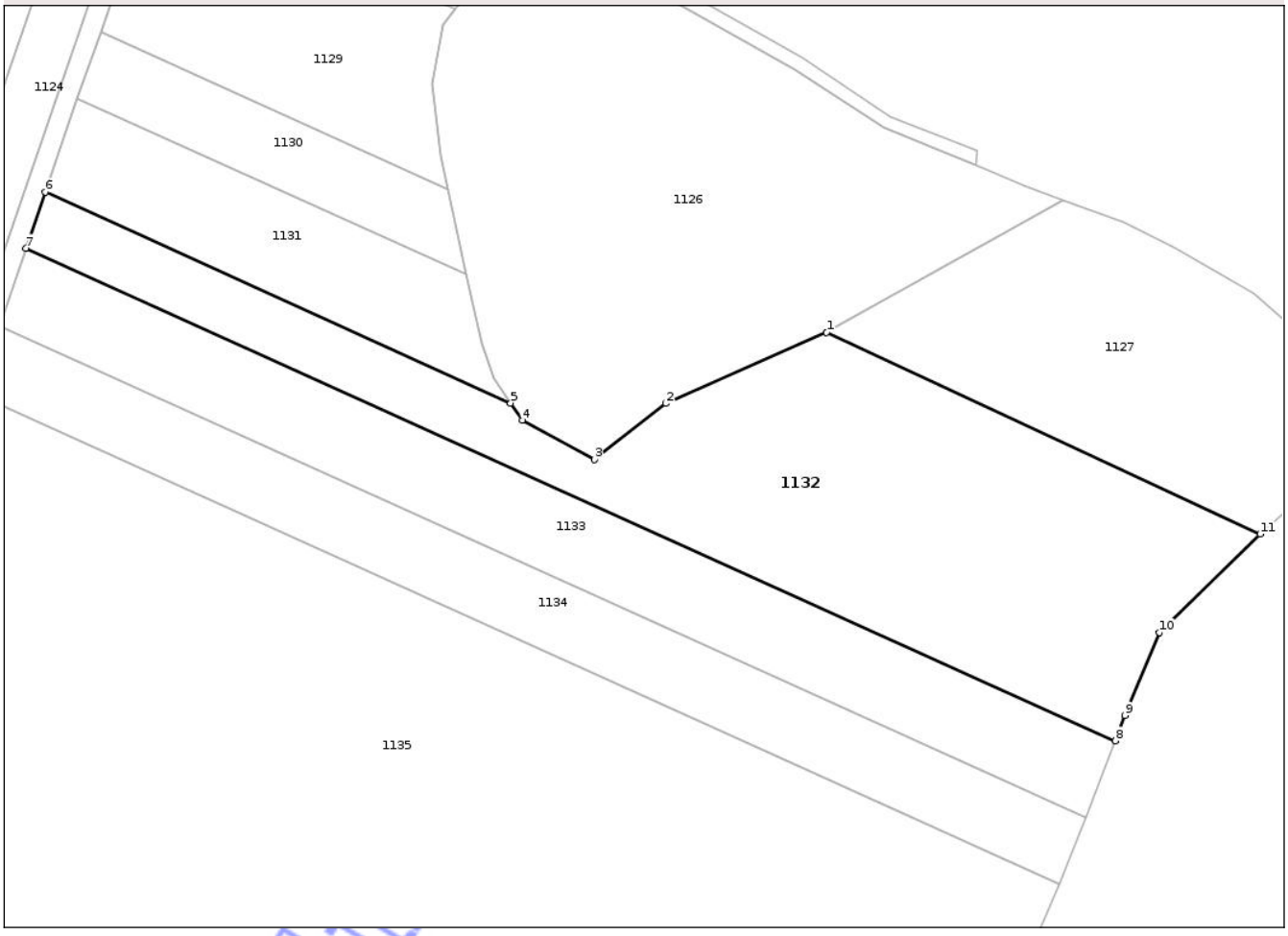

Date referitoare la teren

Crt	Categorie folosință	Intra vilan	Suprafaţa (mp)	Tarla	Parcelă	Nr. topo	Observaţii / Referinţe
1	arabil	NU	15.000	13	62	-	

Lungime Segmente
1) Valorile lungimilor segmentelor sunt obţinute din proiecţie în plan.

Punct început	X / Y	Punct sfârşit	X / Y	Lungime segment (** (m)
1	554.148,222 336.170,726	2	554.100,485 336.149,745	52.144
2	554.100,485 336.149,745	3	554.079,275 336.133,136	26.939
3	554.079,275 336.133,136	4	554.057,986 336.144,762	24.257
4	554.057,986 336.144,762	5	554.054,474 336.149,878	6.205
5	554.054,474 336.149,878	6	553.916,501 336.212,327	151.448

Document care conține date cu caracter personal, protejat de prevederile Regulamentului (UE) nr. 679/2016 și Legii 190/2018

Punct început	X / Y	Punct sfârşit	X / Y	Lungime segment (** (m)
6	553.916,501 336.212,327	7	553.910,758 336.195,692	17.598
7	553.910,758 336.195,692	8	554.233,778 336.049,795	354.44
8	554.233,778 336.049,795	9	554.236,707 336.057,335	8.089
9	554.236,707 336.057,335	10	554.246,916 336.081,899	26.601
10	554.246,916 336.081,899	11	554.276,79 336.111,077	41.759
11	554.276,79 336.111,077	1	554.148,222 336.170,726	141.731

** Lungimile segmentelor sunt determinate în planul de proiecţie Stereo 70 şi sunt rotunjite la 1 milimetru.
*** Distanţa dintre puncte este formată din segmente cumulate ce sunt mai mici decât valoarea 1 milimetru.

Neutilizabil în circuitul civil

DATE DESPRE IMOBILUL NR. 1134

Oficiul de Cadastru şi Publicitate Imobiliară GIURGIU
Biroul de Cadastru şi Publicitate Imobiliară Giurgiu

A. Partea I. Descrierea imobilului

TEREN Extravilan

Adresa: Jud. Giurgiu

Nr. Crt	Nr cadastral Nr. topografic	Suprafaţa* (mp)	Observaţii / Referinţe
A1		7.500	Sector cadastral:35 Teren neimprejmuit;

B. Partea II. Proprietari şi acte

Inscrieri privitoare la dreptul de proprietate şi alte drepturi reale		Referinţe
/		
Act Administrativ nr. 103141, din 04/05/2004 emis de CJSDPAT GIURGIU;		
B1	Intabulare, drept de PROPRIETATE, dobandit prin Reconstituire, cota actuala 1/1, cota initiala 1/1	A1
	1) **NAE FLOAREA** 2) **MIRCEA ANASTASIA**	

C. Partea III. SARCINI .

Inscrieri privind dezmembramintele dreptului de proprietate, drepturi reale de garanţie şi sarcini	Referinţe
NU SUNT	

Neutilizabil în circuitul civil

Anexa Nr. 1 La Partea I

Teren

Nr cadastral	Suprafaţa (mp)*	Observaţii / Referinţe
	7.500	

* Suprafaţa este determinată in planul de proiecţie Stereo 70.

DETALII LINIARE IMOBIL

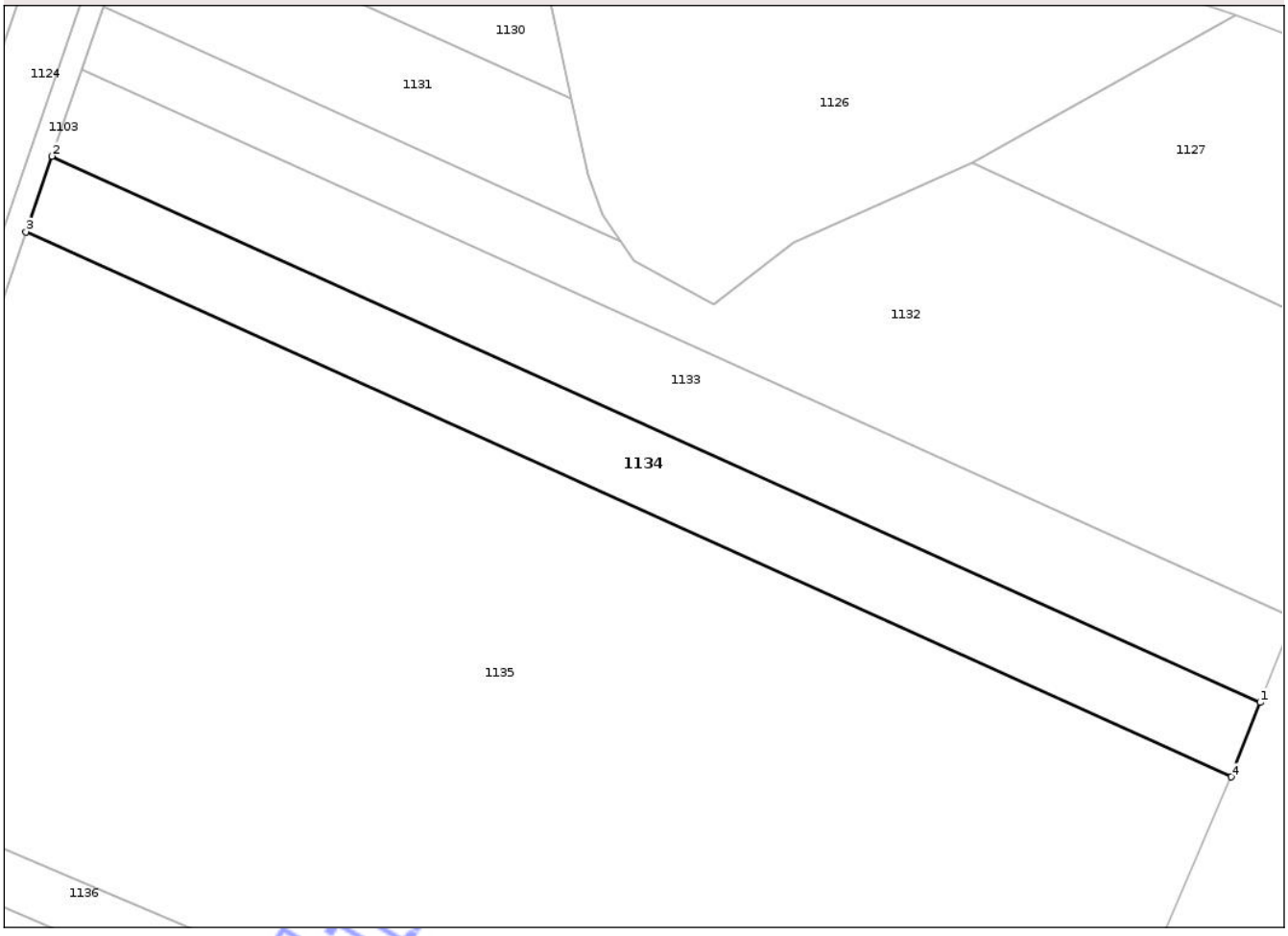

Date referitoare la teren

Crt	Categorie folosință	Intra vilan	Suprafaţa (mp)	Tarla	Parcelă	Nr. topo	Observaţii / Referinţe
1	arabil	NU	7.500	13	62	-	

Lungime Segmente
1) Valorile lungimilor segmentelor sunt obţinute din proiecţie în plan.

Punct început	X / Y	Punct sfârşit	X / Y	Lungime segment (** (m)
1	554.224,969 336.027,115	2	553.902,796 336.172,63	353.511
2	553.902,796 336.172,63	3	553.895,835 336.152,467	21.331
3	553.895,835 336.152,467	4	554.217,267 336.007,287	352.698
4	554.217,267 336.007,287	1	554.224,969 336.027,115	21.271

**** Lungimile segmentelor sunt determinate în planul de proiecţie Stereo 70 şi sunt rotunjite la 1 milimetru.**

Document care conține date cu caracter personal, protejat de prevederile Regulamentului (UE) nr. 679/2016 și Legii 190/2018

***** Distanţa dintre puncte este formată din segmente cumulate ce sunt mai mici decât valoarea 1 milimetru.**

Neutilizabil în circuitul civil

DATE DESPRE IMOBILUL NR. 1136

Oficiul de Cadastru şi Publicitate Imobiliară GIURGIU
Biroul de Cadastru şi Publicitate Imobiliară Giurgiu

A. Partea I. Descrierea imobilului

TEREN Extravilan

Adresa: Jud. Giurgiu

Nr. Crt	Nr cadastral Nr. topografic	Suprafaţa* (mp)	Observaţii / Referinţe
A1		5.000	Sector cadastral:35 Teren neimprejmuit;

B. Partea II. Proprietari şi acte

Inscrieri privitoare la dreptul de proprietate şi alte drepturi reale		Referinţe
/		
Act Administrativ nr. 33392, din 07/11/1994 emis de CJSDPAT GIURGIU;		
B1	Intabulare, drept de PROPRIETATE, dobandit prin Constituire, cota actuala 1/1, cota initiala 1/1	A1
	1) **ION CHIRITA**	

C. Partea III. SARCINI .

Inscrieri privind dezmembramintele dreptului de proprietate, drepturi reale de garanţie şi sarcini	Referinţe
NU SUNT	

Neutilizabil în circuitul civil

Anexa Nr. 1 La Partea I

Teren

Nr cadastral	Suprafaţa (mp)*	Observaţii / Referinţe
	5.000	

* Suprafaţa este determinată in planul de proiecţie Stereo 70.

DETALII LINIARE IMOBIL

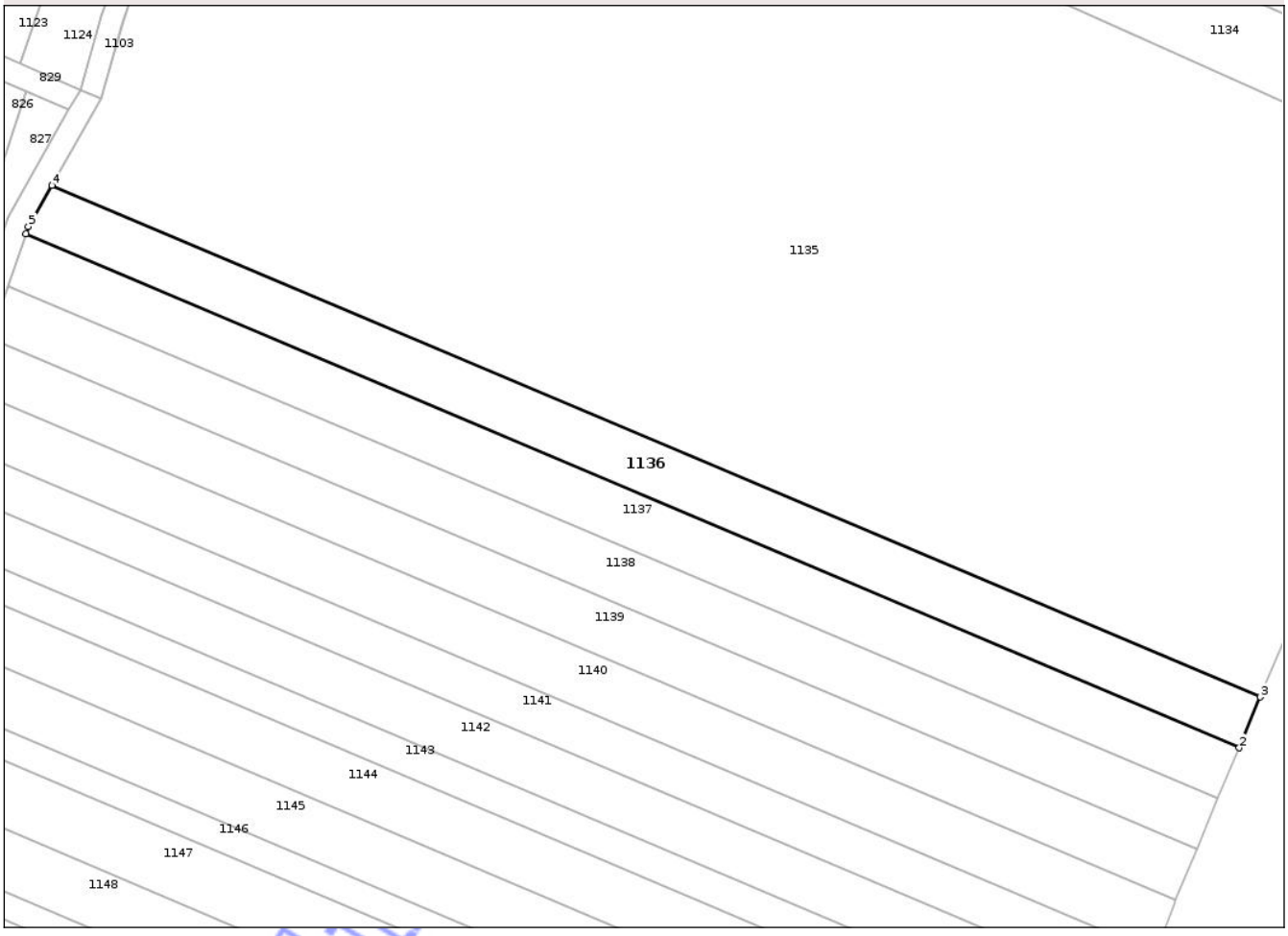

Date referitoare la teren

Crt	Categorie folosinţă	Intra vilan	Suprafaţa (mp)	Tarla	Parcelă	Nr. topo	Observaţii / Referinţe
1	arabil	NU	5.000	13	62	-	

Lungime Segmente
1) Valorile lungimilor segmentelor sunt obţinute din proiecţie în plan.

Punct început	X / Y	Punct sfârşit	X / Y	Lungime segment (** (m)
1	553.835,39 335.995,646	2	554.154,749 335.860,526	346.767
2	554.154,749 335.860,526	3	554.160,295 335.873,862	14.443
3	554.160,295 335.873,862	4	553.842,283 336.008,412	345.305
4	553.842,283 336.008,412	5	553.836,048 335.997,518	12.552
5	553.836,048 335.997,518	1	553.835,39 335.995,646	1.984

Document care conține date cu caracter personal, protejat de prevederile Regulamentului (UE) nr. 679/2016 și Legii 190/2018

** Lungimile segmentelor sunt determinate în planul de proiecţie Stereo 70 şi sunt rotunjite la 1 milimetru.
*** Distanţa dintre puncte este formată din segmente cumulate ce sunt mai mici decât valoarea 1 milimetru.

Neutilizabil în circuitul civil

DATE DESPRE IMOBILUL NR. 1138

Oficiul de Cadastru şi Publicitate Imobiliară GIURGIU
Biroul de Cadastru şi Publicitate Imobiliară Giurgiu

A. Partea I. Descrierea imobilului

TEREN Extravilan

Adresa: Jud. Giurgiu

Nr. Crt	Nr cadastral Nr. topografic	Suprafaţa* (mp)	Observaţii / Referinţe
A1	32626	5.000	Sector cadastral:35 Teren neimprejmuit;

B. Partea II. Proprietari şi acte

Inscrieri privitoare la dreptul de proprietate şi alte drepturi reale		Referinţe
90259 / 26/09/2023		
Act Administrativ nr. 51328, din 23/03/1995 emis de CJSDPAT Giurgiu (act administrativ nr Certificat fiscal nr. 518 din 22.09.2023, emis de Comuna Gaiseni;act administrativ nr Adeverinta nr. 263-16 din 22.09.2023, emis de Comuna Gaiseni;act notarial nr Certificat de mostenitor nr. 55 din 23.03.2017, emis de BN Isac Nicoleta);		
B1	Intabulare, drept de PROPRIETATE, mostenire, dobandit prin Succesiune, cota actuala 1/1, cota initiala 1/1	A1
	1) **ANDREI GHEORGHE**	

C. Partea III. SARCINI .

Inscrieri privind dezmembramintele dreptului de proprietate, drepturi reale de garanţie şi sarcini	Referinţe
NU SUNT	

Neutilizabil în circuitul civil

Anexa Nr. 1 La Partea I

Teren

Nr cadastral	Suprafaţa (mp)*	Observaţii / Referinţe
32626	5.000	

* Suprafaţa este determinată in planul de proiecţie Stereo 70.

DETALII LINIARE IMOBIL

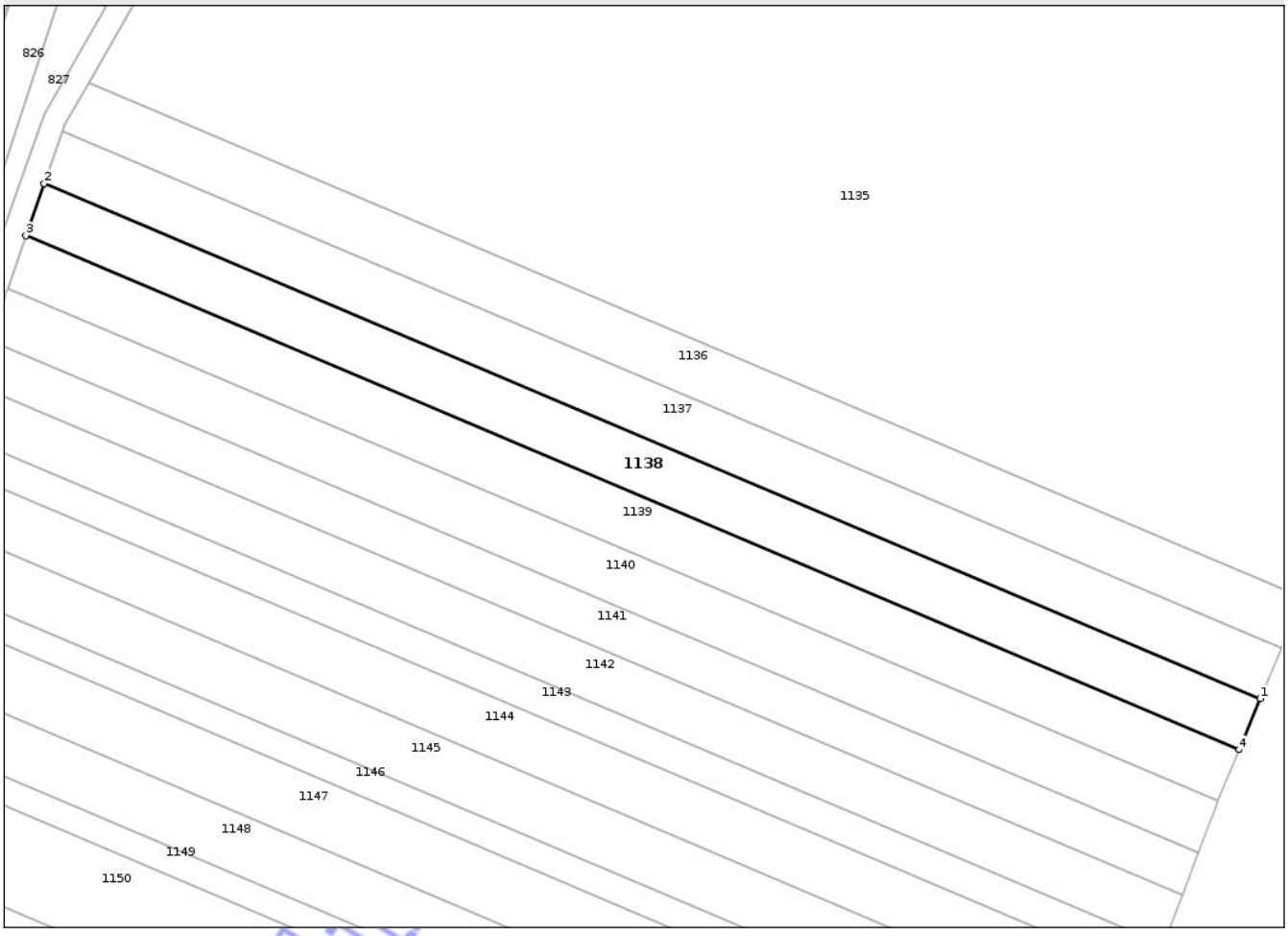

Date referitoare la teren

Crt	Categorie folosință	Intra vilan	Suprafaţa (mp)	Tarla	Parcelă	Nr. topo	Observaţii / Referinţe
1	arabil	NU	5.000	13	62	-	

Lungime Segmente
1) Valorile lungimilor segmentelor sunt obţinute din proiecţie în plan.

Punct început	X / Y	Punct sfârşit	X / Y	Lungime segment (** (m)
1	554.149,207 335.847,196	2	553.830,597 335.982,0	345.954
2	553.830,597 335.982,0	3	553.825,791 335.968,321	14.499
3	553.825,791 335.968,321	4	554.143,651 335.833,835	345.14
4	554.143,651 335.833,835	1	554.149,207 335.847,196	14.47

**** Lungimile segmentelor sunt determinate în planul de proiecţie Stereo 70 şi sunt rotunjite la 1 milimetru.**

Document care conține date cu caracter personal, protejat de prevederile Regulamentului (UE) nr. 679/2016 și Legii 190/2018

***** Distanţa dintre puncte este formată din segmente cumulate ce sunt mai mici decât valoarea 1 milimetru.**

Neutilizabil în circuitul civil

DATE DESPRE IMOBILUL NR. 1140

Oficiul de Cadastru şi Publicitate Imobiliară GIURGIU
Biroul de Cadastru şi Publicitate Imobiliară Giurgiu

A. Partea I. Descrierea imobilului

TEREN Extravilan

Adresa: Jud. Giurgiu

Nr. Crt	Nr cadastral Nr. topografic	Suprafaţa* (mp)	Observaţii / Referinţe
A1		5.000	Sector cadastral:35 Teren neimprejmuit;

B. Partea II. Proprietari şi acte

Inscrieri privitoare la dreptul de proprietate şi alte drepturi reale		Referinţe
/		
Act Administrativ nr. 110213, din 21/04/2005 emis de CJSDPAT GIURGIU;		
B1	Intabulare, drept de PROPRIETATE, dobandit prin Reconstituire, cota actuala 1/1, cota initiala 1/1	A1
	1) **VASILE I.A. PETRE**	

C. Partea III. SARCINI .

Inscrieri privind dezmembramintele dreptului de proprietate, drepturi reale de garanţie şi sarcini	Referinţe
NU SUNT	

Neutilizabil în circuitul civil

Anexa Nr. 1 La Partea I

Teren

Nr cadastral	Suprafaţa (mp)*	Observaţii / Referinţe
	5.000	

* Suprafaţa este determinată in planul de proiecţie Stereo 70.

DETALII LINIARE IMOBIL

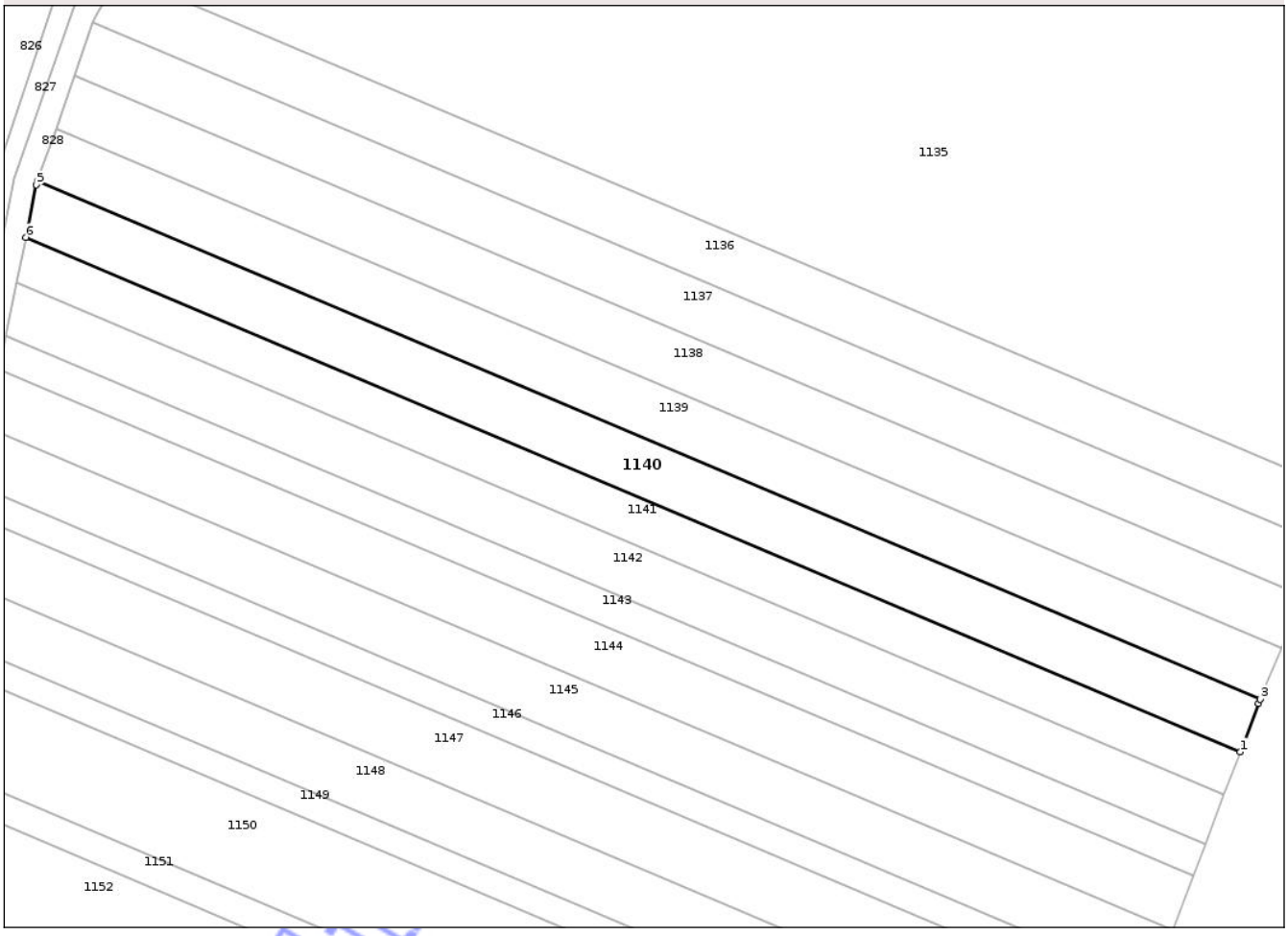

Date referitoare la teren

Crt	Categorie folosință	Intra vilan	Suprafaţa (mp)	Tarla	Parcelă	Nr. topo	Observaţii / Referinţe
1	arabil	NU	5.000	13	62	-	

Lungime Segmente
1) Valorile lungimilor segmentelor sunt obţinute din proiecţie în plan.

Punct început	X / Y	Punct sfârşit	X / Y	Lungime segment (** (m)
1	554.132,908 335.806,813	2	554.137,637 335.819,372	13.42
2	554.137,637 335.819,372	3	554.138,082 335.820,443	1.16
3	554.138,082 335.820,443	4	553.820,975 335.954,61	344.322
4	553.820,975 335.954,61	5	553.820,648 335.953,679	0.987
5	553.820,648 335.953,679	6	553.817,918 335.940,085	13.865

Document care conține date cu caracter personal, protejat de prevederile Regulamentului (UE) nr. 679/2016 și Legii 190/2018

Punct început	X / Y	Punct sfârşit	X / Y	Lungime segment (** (m)
6	553.817,918 335.940,085	1	554.132,908 335.806,813	342.024

** Lungimile segmentelor sunt determinate în planul de proiecţie Stereo 70 şi sunt rotunjite la 1 milimetru.
*** Distanţa dintre puncte este formată din segmente cumulate ce sunt mai mici decât valoarea 1 milimetru.

Neutilizabil în circuitul civil

DATE DESPRE IMOBILUL NR. 1142

Oficiul de Cadastru şi Publicitate Imobiliară GIURGIU
Biroul de Cadastru şi Publicitate Imobiliară Giurgiu

A. Partea I. Descrierea imobilului

TEREN Extravilan

Adresa: Jud. Giurgiu

Nr. Crt	Nr cadastral Nr. topografic	Suprafaţa* (mp)	Observaţii / Referinţe
A1		4.650	Sector cadastral:35 Teren neimprejmuit;

B. Partea II. Proprietari şi acte

Inscrieri privitoare la dreptul de proprietate şi alte drepturi reale		Referinţe
/		
Act Administrativ nr. 70638, din 01/11/2001 emis de CJSDPAT GIURGIU;		
B1	Intabulare, drept de PROPRIETATE, dobandit prin Reconstituire, cota actuala 1/1, cota initiala 1/1	A1
	1) **STAICU GHEORGHITA**	

C. Partea III. SARCINI .

Inscrieri privind dezmembramintele dreptului de proprietate, drepturi reale de garanţie şi sarcini	Referinţe
NU SUNT	

Neutilizabil în circuitul civil

Anexa Nr. 1 La Partea I

Teren

Nr cadastral	Suprafaţa (mp)*	Observaţii / Referinţe
	4.650	

* Suprafaţa este determinată in planul de proiecţie Stereo 70.

DETALII LINIARE IMOBIL



Date referitoare la teren

Crt	Categorie folosință	Intra vilan	Suprafaţa (mp)	Tarla	Parcelă	Nr. topo	Observaţii / Referinţe
1	arabil	NU	4.650	13	62	-	P56 (DIN TP P56/4)

Lungime Segmente
1) Valorile lungimilor segmentelor sunt obţinute din proiecţie în plan.

Punct început	X / Y	Punct sfârşit	X / Y	Lungime segment (** (m)
1	553.812,793 335.914,559	2	554.123,913 335.782,924	337.822
2	554.123,913 335.782,924	3	554.128,752 335.795,773	13.73
3	554.128,752 335.795,773	4	553.815,55 335.928,289	340.082
4	553.815,55 335.928,289	1	553.812,793 335.914,559	14.004

**** Lungimile segmentelor sunt determinate în planul de proiecţie Stereo 70 şi sunt rotunjite la 1 milimetru.**

Document care conține date cu caracter personal, protejat de prevederile Regulamentului (UE) nr. 679/2016 și Legii 190/2018

***** Distanţa dintre puncte este formată din segmente cumulate ce sunt mai mici decât valoarea 1 milimetru.**

Neutilizabil în circuitul civil

DATE DESPRE IMOBILUL NR. 1144

Oficiul de Cadastru şi Publicitate Imobiliară GIURGIU
Biroul de Cadastru şi Publicitate Imobiliară Giurgiu

A. Partea I. Descrierea imobilului

TEREN Extravilan

Adresa: Jud. Giurgiu

Nr. Crt	Nr cadastral Nr. topografic	Suprafaţa* (mp)	Observaţii / Referinţe
A1		5.000	Sector cadastral:35 Teren neimprejmuit;

B. Partea II. Proprietari şi acte

Inscrieri privitoare la dreptul de proprietate şi alte drepturi reale		Referinţe
/		
Act Administrativ nr. 49726, din 11/01/1995 emis de CJSDPAT GIURGIU;		
B1	Intabulare, drept de PROPRIETATE, dobandit prin Constituire, cota actuala 1/1, cota initiala 1/1	A1
	1) **BABICA MARIN**	

C. Partea III. SARCINI .

Inscrieri privind dezmembramintele dreptului de proprietate, drepturi reale de garanţie şi sarcini	Referinţe
NU SUNT	

Neutilizabil în circuitul civil

Anexa Nr. 1 La Partea I

Teren

Nr cadastral	Suprafaţa (mp)*	Observaţii / Referinţe
	5.000	

* Suprafaţa este determinată in planul de proiecţie Stereo 70.

DETALII LINIARE IMOBIL

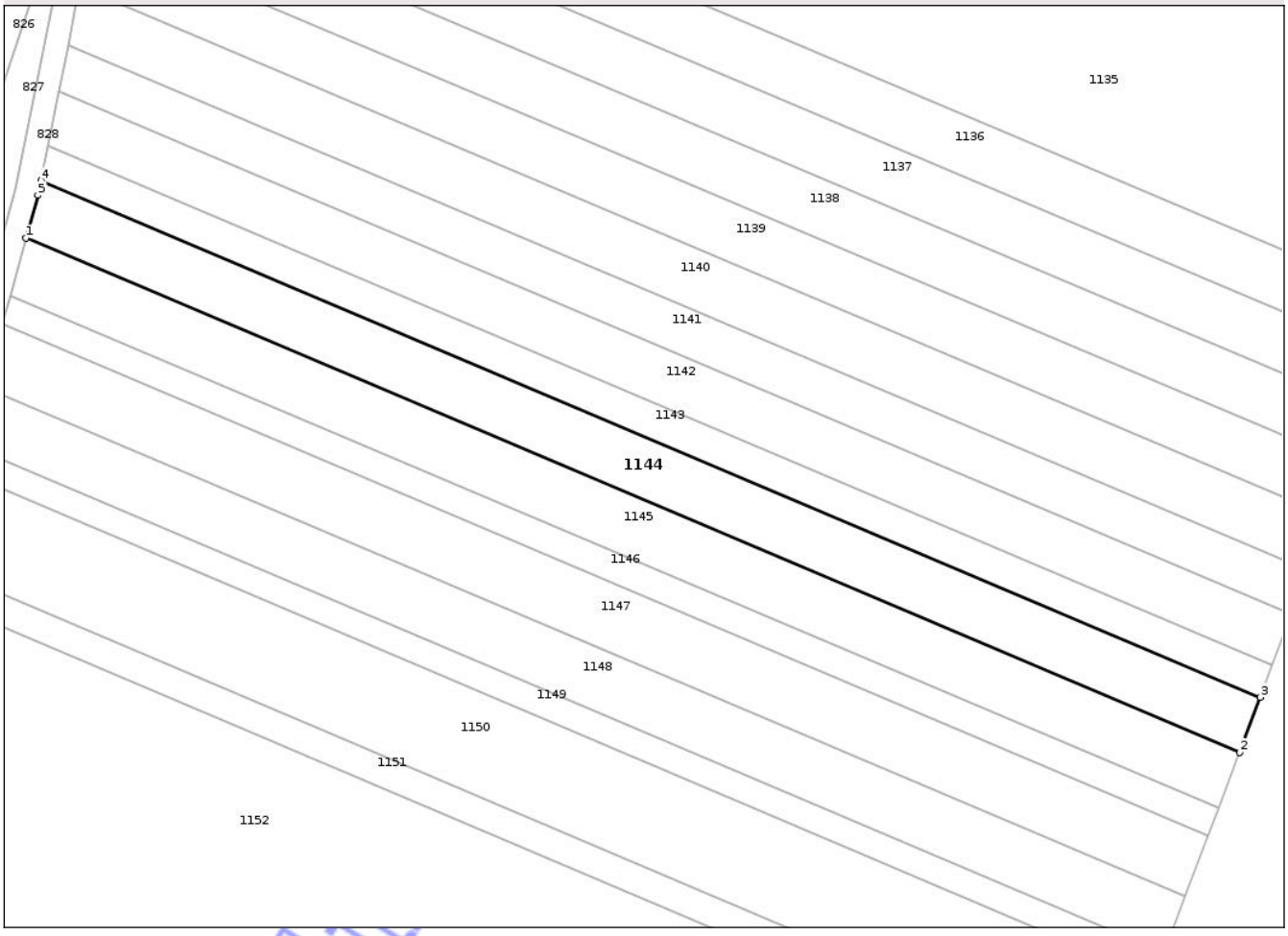

Date referitoare la teren

Crt	Categorie folosință	Intra vilan	Suprafaţa (mp)	Tarla	Parcelă	Nr. topo	Observaţii / Referinţe
1	arabil	NU	5.000	13	62	-	

Lungime Segmente
1) Valorile lungimilor segmentelor sunt obţinute din proiecţie în plan.

Punct început	X / Y	Punct sfârşit	X / Y	Lungime segment (** (m)
1	553.807,221 335.891,068	2	554.115,518 335.760,628	334.756
2	554.115,518 335.760,628	3	554.120,775 335.774,589	14.918
3	554.120,775 335.774,589	4	553.811,004 335.905,652	336.356
4	553.811,004 335.905,652	5	553.810,26 335.901,948	3.778
5	553.810,26 335.901,948	1	553.807,221 335.891,068	11.296

Document care conține date cu caracter personal, protejat de prevederile Regulamentului (UE) nr. 679/2016 și Legii 190/2018

** Lungimile segmentelor sunt determinate în planul de proiecţie Stereo 70 şi sunt rotunjite la 1 milimetru.
*** Distanţa dintre puncte este formată din segmente cumulate ce sunt mai mici decât valoarea 1 milimetru.

Neutilizabil în circuitul civil

DATE DESPRE IMOBILUL NR. 1146

Oficiul de Cadastru şi Publicitate Imobiliară GIURGIU
Biroul de Cadastru şi Publicitate Imobiliară Giurgiu

A. Partea I. Descrierea imobilului

TEREN Extravilan

Adresa: Jud. Giurgiu

Nr. Crt	Nr cadastral Nr. topografic	Suprafaţa* (mp)	Observaţii / Referinţe
A1	30690	2.500	Sector cadastral:35 Teren neimprejmuit;

B. Partea II. Proprietari şi acte

Inscrieri privitoare la dreptul de proprietate şi alte drepturi reale		Referinţe
24898 / 17/04/2019		
Act Notarial nr. 843, din 08/04/2019 emis de Tudor Maria Amalia;		
B4	Intabulare, drept de PROPRIETATEtitlu cumparare, dobandit prin Conventie, cota actuala 1/1, cota initiala 1/1	A1
	1) **CZM VASTLAND SRL**, CIF:39731340	

C. Partea III. SARCINI .

Inscrieri privind dezmembramintele dreptului de proprietate, drepturi reale de garanţie şi sarcini	Referinţe
NU SUNT	

Neutilizabil în circuitul civil

Anexa Nr. 1 La Partea I

Teren

Nr cadastral	Suprafaţa (mp)*	Observaţii / Referinţe
30690	2.500	

* Suprafaţa este determinată in planul de proiecţie Stereo 70.

DETALII LINIARE IMOBIL

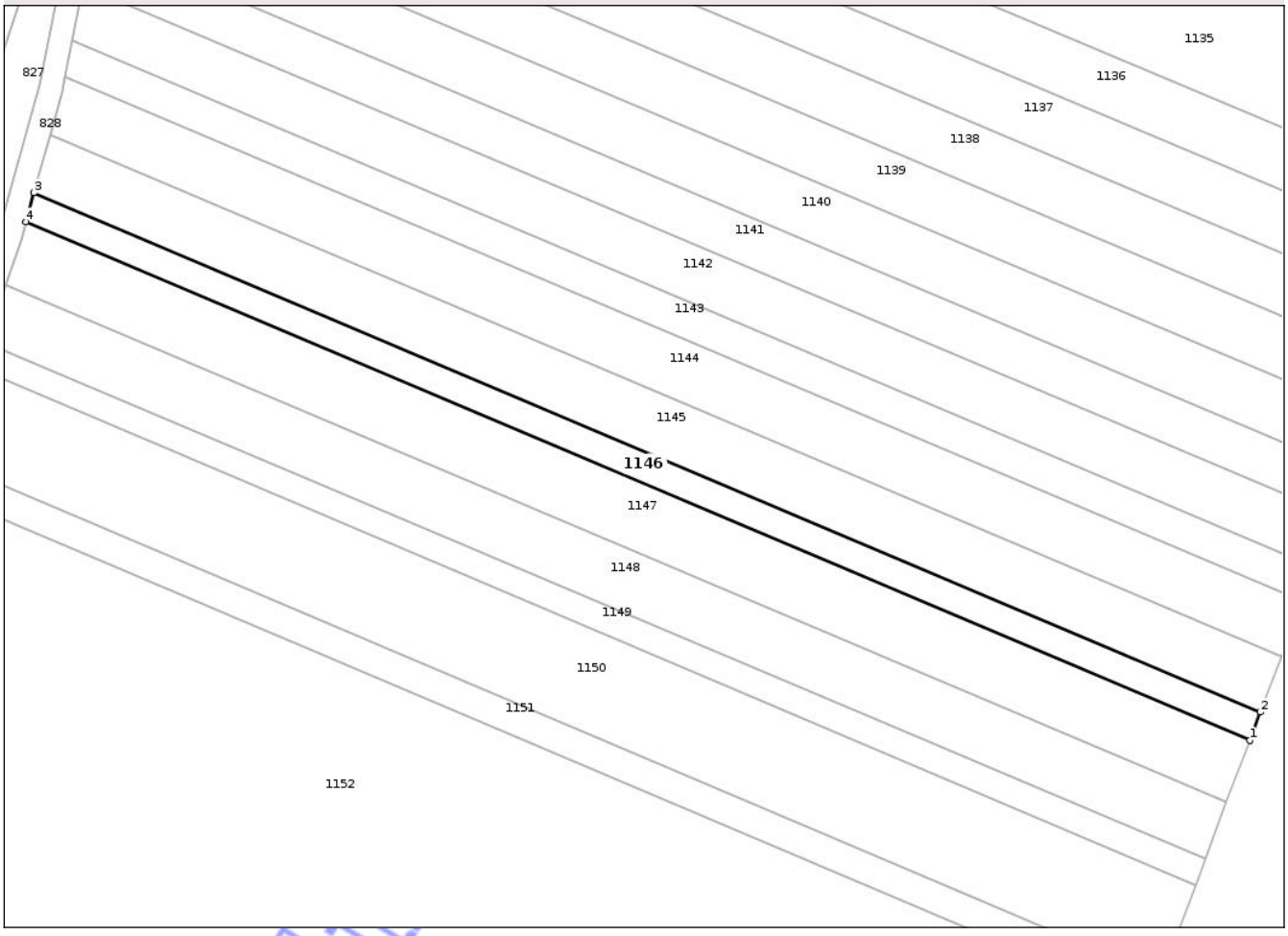

Date referitoare la teren

Crt	Categorie folosință	Intra vilan	Suprafaţa (mp)	Tarla	Parcelă	Nr. topo	Observaţii / Referinţe
1	arabil	NU	2.500	13	62	-	

Lungime Segmente
1) Valorile lungimilor segmentelor sunt obţinute din proiecţie în plan.

Punct început	X / Y	Punct sfârşit	X / Y	Lungime segment (** (m)
1	554.107,594 335.739,582	2	554.110,241 335.746,611	7.511
2	554.110,241 335.746,611	3	553.803,162 335.876,536	333.434
3	553.803,162 335.876,536	4	553.801,126 335.869,248	7.567
4	553.801,126 335.869,248	1	554.107,594 335.739,582	332.77

**** Lungimile segmentelor sunt determinate în planul de proiecţie Stereo 70 şi sunt rotunjite la 1 milimetru.**

Document care conține date cu caracter personal, protejat de prevederile Regulamentului (UE) nr. 679/2016 și Legii 190/2018

***** Distanţa dintre puncte este formată din segmente cumulate ce sunt mai mici decât valoarea 1 milimetru.**

Neutilizabil în circuitul civil

DATE DESPRE IMOBILUL NR. 1148

Oficiul de Cadastru şi Publicitate Imobiliară GIURGIU
Biroul de Cadastru şi Publicitate Imobiliară Giurgiu

A. Partea I. Descrierea imobilului

TEREN Extravilan

Adresa: Jud. Giurgiu

Nr. Crt	Nr cadastral Nr. topografic	Suprafaţa* (mp)	Observaţii / Referinţe
A1		5.000	Sector cadastral:35 Teren neimprejmuit;

B. Partea II. Proprietari şi acte

Inscrieri privitoare la dreptul de proprietate şi alte drepturi reale		Referinţe
/		
Act Administrativ nr. 98173, din 17/02/2003 emis de CJSDPAT GIURGIU;		
B1	Intabulare, drept de PROPRIETATE, dobandit prin Constituire, cota actuala 1/1, cota initiala 1/1	A1
	1) **LACHE V. PETRE**	

C. Partea III. SARCINI .

Inscrieri privind dezmembramintele dreptului de proprietate, drepturi reale de garanţie şi sarcini	Referinţe
NU SUNT	

Neutilizabil în circuitul civil

Anexa Nr. 1 La Partea I

Teren

Nr cadastral	Suprafaţa (mp)*	Observaţii / Referinţe
	5.000	

* Suprafaţa este determinată in planul de proiecţie Stereo 70.

DETALII LINIARE IMOBIL

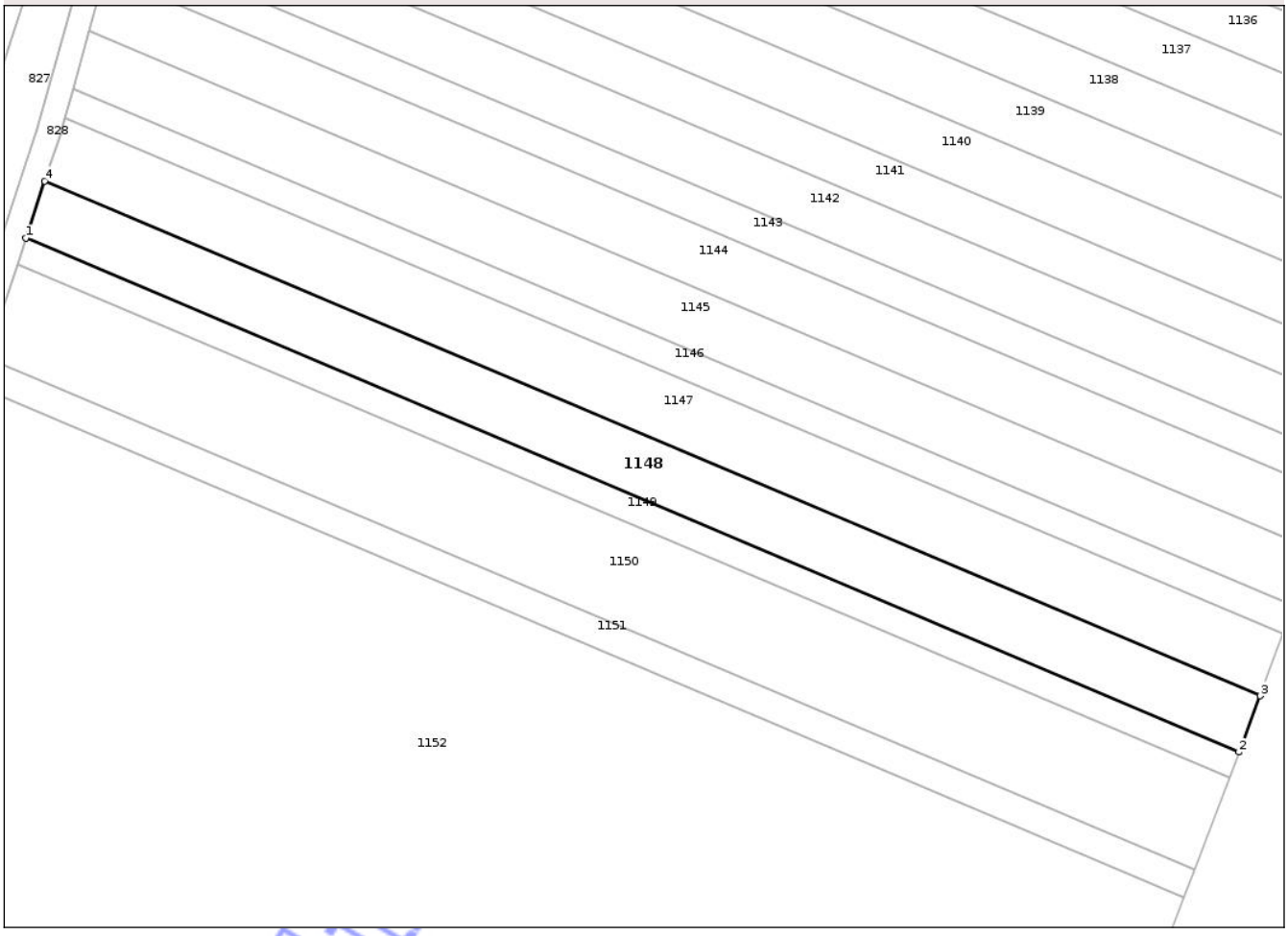

Date referitoare la teren

Crt	Categorie folosință	Intra vilan	Suprafaţa (mp)	Tarla	Parcelă	Nr. topo	Observaţii / Referinţe
1	arabil	NU	5.000	13	62	-	T13 P56 (DIN TP T56 P13)

Lungime Segmente
1) Valorile lungimilor segmentelor sunt obţinute din proiecţie în plan.

Punct început	X / Y	Punct sfârşit	X / Y	Lungime segment (** (m)
1	553.791,335 335.839,042	2	554.096,438 335.709,954	331.288
2	554.096,438 335.709,954	3	554.101,756 335.724,077	15.091
3	554.101,756 335.724,077	4	553.796,102 335.853,399	331.886
4	553.796,102 335.853,399	1	553.791,335 335.839,042	15.128

**** Lungimile segmentelor sunt determinate în planul de proiecţie Stereo 70 şi sunt rotunjite la 1 milimetru.**

Document care conține date cu caracter personal, protejat de prevederile Regulamentului (UE) nr. 679/2016 și Legii 190/2018

***** Distanţa dintre puncte este formată din segmente cumulate ce sunt mai mici decât valoarea 1 milimetru.**

Neutilizabil în circuitul civil

DATE DESPRE IMOBILUL NR. 1150

Oficiul de Cadastru şi Publicitate Imobiliară GIURGIU
Biroul de Cadastru şi Publicitate Imobiliară Giurgiu

A. Partea I. Descrierea imobilului

TEREN Extravilan

Adresa: Jud. Giurgiu

Nr. Crt	Nr cadastral Nr. topografic	Suprafaţa* (mp)	Observaţii / Referinţe
A1	30746	8.100	Sector cadastral:35 Teren neimprejmuit;

B. Partea II. Proprietari şi acte

Inscrieri privitoare la dreptul de proprietate şi alte drepturi reale		Referinţe
24824 / 17/04/2019		
Act Notarial nr. 843, din 08/04/2019 emis de Tudor Maria Amalia;		
B4	Intabulare, drept de PROPRIETATEtitlu cumparare, dobandit prin Conventie, cota actuala 1/1, cota initiala 1/1	A1
	1) **CZM VASTLAND SRL**, CIF:39731340	

C. Partea III. SARCINI .

Inscrieri privind dezmembramintele dreptului de proprietate, drepturi reale de garanţie şi sarcini	Referinţe
NU SUNT	

Neutilizabil în circuitul civil

Anexa Nr. 1 La Partea I

Teren

Nr cadastral	Suprafaţa (mp)*	Observaţii / Referinţe
30746	8.100	

* Suprafaţa este determinată in planul de proiecţie Stereo 70.

DETALII LINIARE IMOBIL

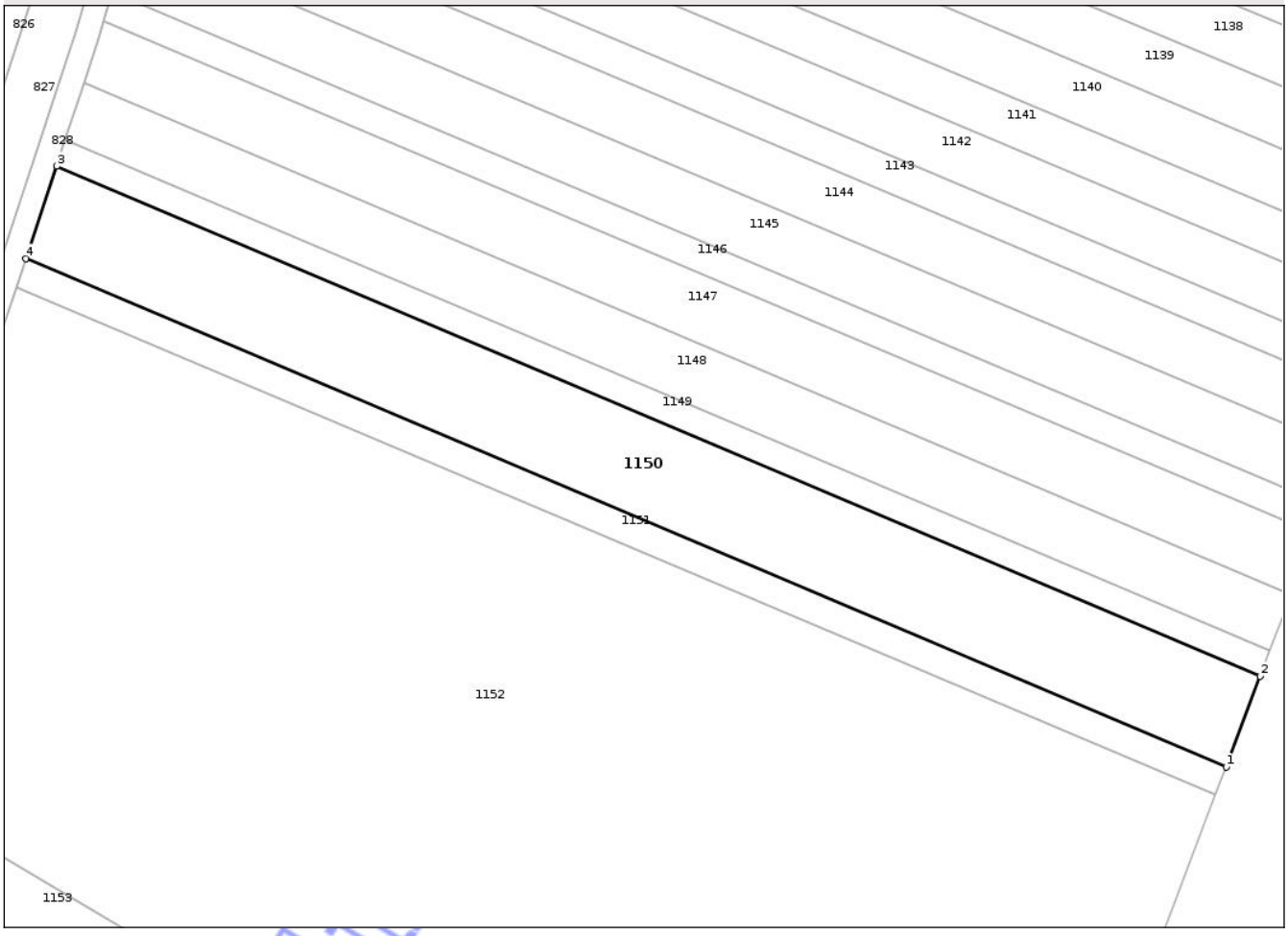

Date referitoare la teren

Crt	Categorie folosință	Intra vilan	Suprafaţa (mp)	Tarla	Parcelă	Nr. topo	Observaţii / Referinţe
1	arabil	NU	8.100	13	62	-	

Lungime Segmente
1) Valorile lungimilor segmentelor sunt obţinute din proiecţie în plan.

Punct început	X / Y	Punct sfârşit	X / Y	Lungime segment (** (m)
1	554.085,346 335.680,496	2	554.093,989 335.703,448	24.525
2	554.093,989 335.703,448	3	553.789,139 335.832,43	331.013
3	553.789,139 335.832,43	4	553.781,391 335.809,099	24.584
4	553.781,391 335.809,099	1	554.085,346 335.680,496	330.041

**** Lungimile segmentelor sunt determinate în planul de proiecţie Stereo 70 şi sunt rotunjite la 1 milimetru.**

Document care conține date cu caracter personal, protejat de prevederile Regulamentului (UE) nr. 679/2016 și Legii 190/2018

***** Distanţa dintre puncte este formată din segmente cumulate ce sunt mai mici decât valoarea 1 milimetru.**

Neutilizabil în circuitul civil

DATE DESPRE IMOBILUL NR. 1009

Oficiul de Cadastru şi Publicitate Imobiliară GIURGIU
Biroul de Cadastru şi Publicitate Imobiliară Giurgiu

A. Partea I. Descrierea imobilului

TEREN Extravilan

Adresa: Jud. Giurgiu

Nr. Crt	Nr cadastral Nr. topografic	Suprafaţa* (mp)	Observaţii / Referinţe
A1	32836	5.600	Sector cadastral:42 Teren neimprejmuit;

B. Partea II. Proprietari şi acte

Inscrieri privitoare la dreptul de proprietate şi alte drepturi reale		Referinţe
8664 / 02/02/2026		
Act Notarial nr. 45, din 30/01/2026 emis de GHEORGHE ALINA;		
B2	Intabulare, drept de PROPRIETATEtitlu cumparare, dobandit prin Conventie, cota actuala 1/1, cota initiala 1/1	A1
	1) **CZM VASTLAND SRL**, CIF:39731340	

C. Partea III. SARCINI .

Inscrieri privind dezmembramintele dreptului de proprietate, drepturi reale de garanţie şi sarcini	Referinţe
NU SUNT	

Neutilizabil în circuitul civil

Anexa Nr. 1 La Partea I

Teren

Nr cadastral	Suprafaţa (mp)*	Observaţii / Referinţe
32836	5.600	

* Suprafaţa este determinată in planul de proiecţie Stereo 70.

DETALII LINIARE IMOBIL

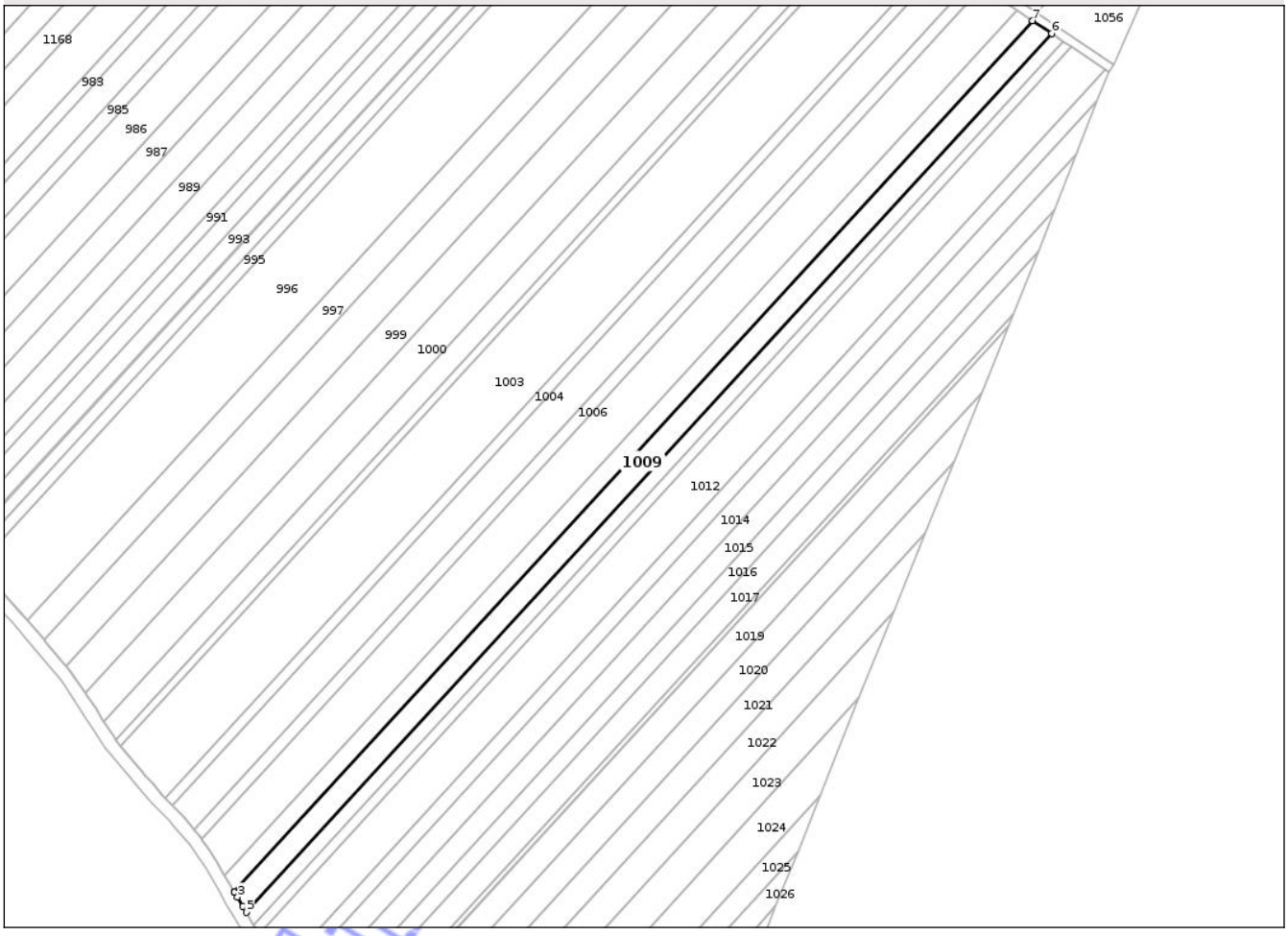

Date referitoare la teren

Crt	Categorie folosință	Intra vilan	Suprafaţa (mp)	Tarla	Parcelă	Nr. topo	Observaţii / Referinţe
1	arabil	NU	5.600	19	75	-	P75 (DIN TP P75/16)

Lungime Segmente
1) Valorile lungimilor segmentelor sunt obţinute din proiecţie în plan.

Punct început	X / Y	Punct sfârşit	X / Y	Lungime segment (** (m)
1	553.412,943 334.595,397	2	553.413,005 334.595,292	0.122
2	553.413,005 334.595,292	3	553.414,338 334.593,03	2.626
3	553.414,338 334.593,03	4	553.416,836 334.588,791	4.92
4	553.416,836 334.588,791	5	553.418,441 334.586,068	3.161
5	553.418,441 334.586,068	6	553.785,545 334.986,236	543.047

Document care conține date cu caracter personal, protejat de prevederile Regulamentului (UE) nr. 679/2016 și Legii 190/2018

Punct început	X / Y	Punct sfârşit	X / Y	Lungime segment (** (m)
6	553.785,545 334.986,236	7	553.776,823 334.992,051	10.483
7	553.776,823 334.992,051	1	553.412,943 334.595,397	538.278

**** Lungimile segmentelor sunt determinate în planul de proiecţie Stereo 70 şi sunt rotunjite la 1 milimetru.**
***** Distanţa dintre puncte este formată din segmente cumulate ce sunt mai mici decât valoarea 1 milimetru.**

Neutilizabil în circuitul civil

DATE DESPRE IMOBILUL NR. 1026

Oficiul de Cadastru şi Publicitate Imobiliară GIURGIU
Biroul de Cadastru şi Publicitate Imobiliară Giurgiu

A. Partea I. Descrierea imobilului

Nr. CF vechi:531/N
Nr. cadastral vechi:673

TEREN Extravilan
Adresa: Jud. Giurgiu

Nr. Crt	Nr cadastral Nr. topografic	Suprafaţa* (mp)	Observaţii / Referinţe
A1	30175	2.500	Sector cadastral:42 Teren neimprejmuit;

B. Partea II. Proprietari şi acte

Inscrieri privitoare la dreptul de proprietate şi alte drepturi reale		Referinţe
68879 / 06/12/2018		
Act Notarial nr. 3323, din 03/12/2018 emis de Tudor Maria Amalia;		
B9	Intabulare, drept de PROPRIETATEcumparare, dobandit prin Conventie, cota actuala 1/1, cota initiala 1/1	A1
	1) **CZM VASTLAND SRL**, CIF:39731340	

C. Partea III. SARCINI .

Inscrieri privind dezmembramintele dreptului de proprietate, drepturi reale de garanţie şi sarcini	Referinţe
NU SUNT	

Neutilizabil în circuitul civil

Anexa Nr. 1 La Partea I

Teren

Nr cadastral	Suprafaţa (mp)*	Observaţii / Referinţe
30175	2.500	

* Suprafaţa este determinată in planul de proiecţie Stereo 70.

DETALII LINIARE IMOBIL

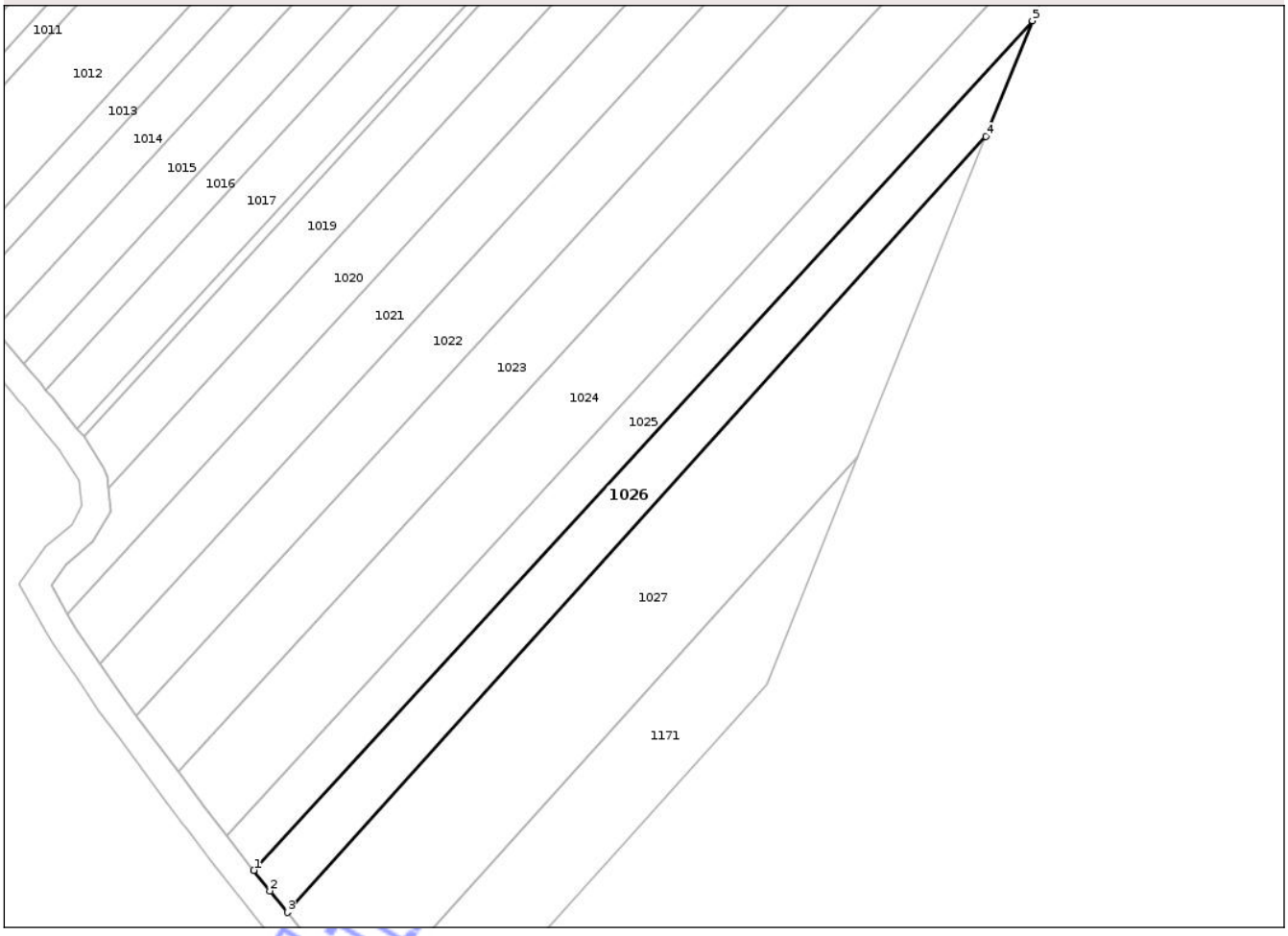

Date referitoare la teren

Crt	Categorie folosință	Intra vilan	Suprafaţa (mp)	Tarla	Parcelă	Nr. topo	Observaţii / Referinţe
1	arabil	NU	2.500	19	75	-	P75 (DIN TP P75/7)

Lungime Segmente
1) Valorile lungimilor segmentelor sunt obţinute din proiecţie în plan.

Punct început	X / Y	Punct sfârşit	X / Y	Lungime segment (** (m)
1	553.500,701 334.429,53	2	553.504,162 334.425,063	5.651
2	553.504,162 334.425,063	3	553.507,965 334.420,42	6.002
3	553.507,965 334.420,42	4	553.659,833 334.588,857	226.793
4	553.659,833 334.588,857	5	553.669,909 334.613,977	27.065
5	553.669,909 334.613,977	1	553.500,701 334.429,53	250.304

Document care conține date cu caracter personal, protejat de prevederile Regulamentului (UE) nr. 679/2016 și Legii 190/2018

**** Lungimile segmentelor sunt determinate în planul de proiecţie Stereo 70 şi sunt rotunjite la 1 milimetru.**
***** Distanţa dintre puncte este formată din segmente cumulate ce sunt mai mici decât valoarea 1 milimetru.**

Neutilizabil în circuitul civil

DATE DESPRE IMOBILUL NR. 1048

Oficiul de Cadastru şi Publicitate Imobiliară GIURGIU
Biroul de Cadastru şi Publicitate Imobiliară Giurgiu

A. Partea I. Descrierea imobilului

TEREN Extravilan

Adresa: Jud. Giurgiu

Nr. Crt	Nr cadastral Nr. topografic	Suprafaţa* (mp)	Observaţii / Referinţe
A1	30871	5.000	Sector cadastral:42 Teren neimprejmuit;

B. Partea II. Proprietari şi acte

Inscrieri privitoare la dreptul de proprietate şi alte drepturi reale		Referinţe
11430 / 25/02/2019		
Act Notarial nr. 403, din 19/02/2019 emis de NP Tudor Maria Amalia;		
B3	Intabulare, drept de PROPRIETATE,cu titlu cumparare, dobandit prin Conventie, cota actuala 1/1, cota initiala 1/1	A1
	1) **CZM VASTLAND SRL**, CIF:39731340	

C. Partea III. SARCINI .

Inscrieri privind dezmembramintele dreptului de proprietate, drepturi reale de garanţie şi sarcini	Referinţe
NU SUNT	

Neutilizabil în circuitul civil

Anexa Nr. 1 La Partea I

Teren

Nr cadastral	Suprafaţa (mp)*	Observaţii / Referinţe
30871	5.000	

* Suprafaţa este determinată in planul de proiecţie Stereo 70.

DETALII LINIARE IMOBIL

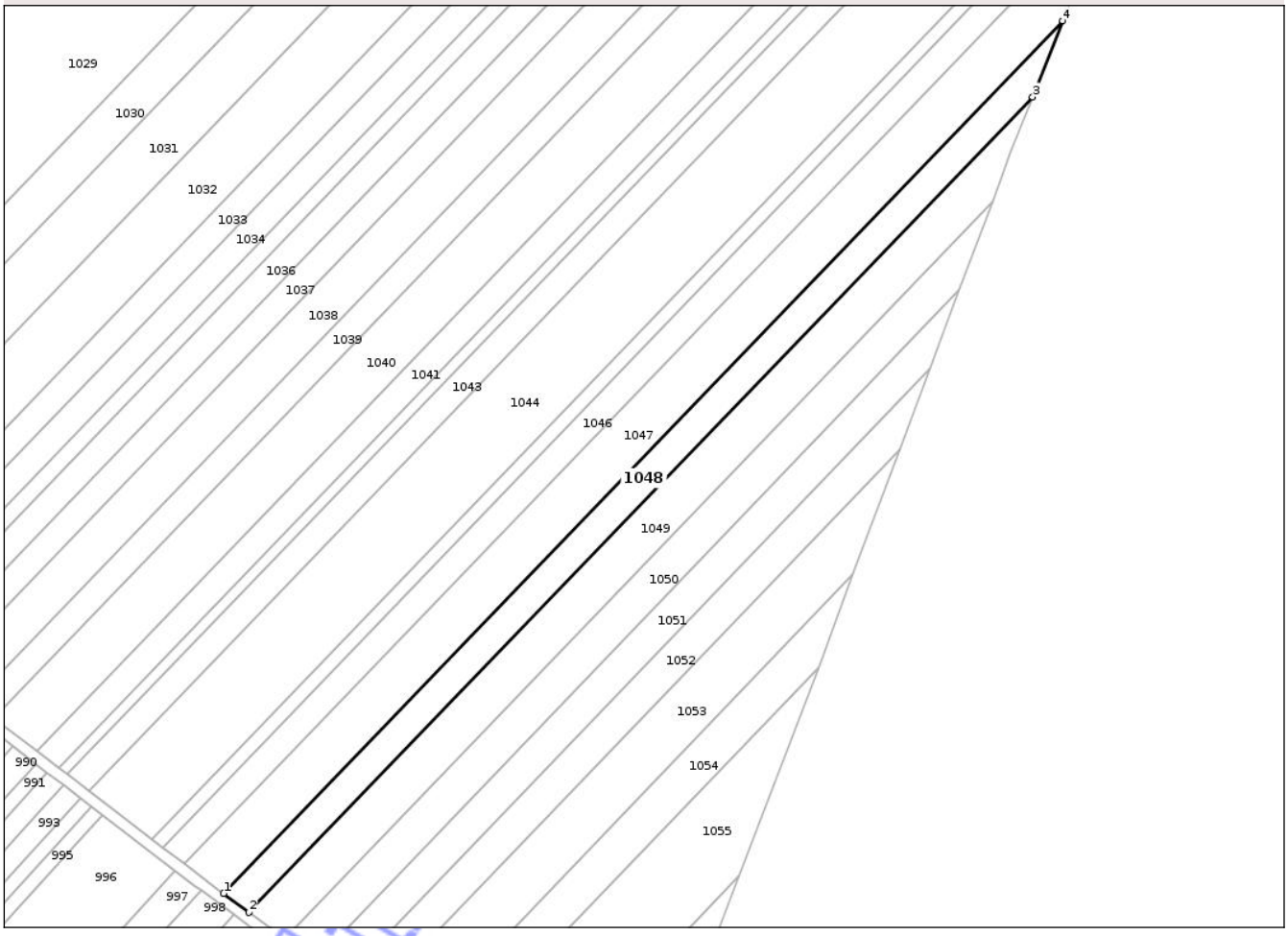

Date referitoare la teren

Crt	Categorie folosință	Intra vilan	Suprafaţa (mp)	Tarla	Parcelă	Nr. topo	Observaţii / Referinţe
1	arabil	NU	5.000	19	75	-	T19 P75 (DIN TP T20 P76)

Lungime Segmente
1) Valorile lungimilor segmentelor sunt obţinute din proiecţie în plan.

Punct început	X / Y	Punct sfârşit	X / Y	Lungime segment (** (m)
1	553.667,854 335.072,019	2	553.677,236 335.065,083	11.667
2	553.677,236 335.065,083	3	553.966,685 335.365,893	417.453
3	553.966,685 335.365,893	4	553.977,684 335.394,011	30.193
4	553.977,684 335.394,011	1	553.667,854 335.072,019	446.848

**** Lungimile segmentelor sunt determinate în planul de proiecţie Stereo 70 şi sunt rotunjite la 1 milimetru.**

Document care conține date cu caracter personal, protejat de prevederile Regulamentului (UE) nr. 679/2016 și Legii 190/2018

***** Distanţa dintre puncte este formată din segmente cumulate ce sunt mai mici decât valoarea 1 milimetru.**

Neutilizabil în circuitul civil

DATE DESPRE IMOBILUL NR. 1049

Oficiul de Cadastru şi Publicitate Imobiliară GIURGIU
Biroul de Cadastru şi Publicitate Imobiliară Giurgiu

A. Partea I. Descrierea imobilului

TEREN Extravilan

Adresa: Jud. Giurgiu

Nr. Crt	Nr cadastral Nr. topografic	Suprafaţa* (mp)	Observaţii / Referinţe
A1	32830	6.400	Sector cadastral:42 Teren neimprejmuit;

B. Partea II. Proprietari şi acte

Inscrieri privitoare la dreptul de proprietate şi alte drepturi reale		Referinţe
142566 / 12/11/2025		
Act Administrativ nr. 103108, din 26/06/2003 emis de CJSDPAT Giurgiu (act notarial nr Certificat de mostenitor nr. 19 din 01.09.2005, emis de NP Mincu Catalin;act notarial nr Certificat de mostenitor nr. 29 din 12.06.2025, emis de SPN Lidia Georgescu si Bogdan Moldoveanu;act administrativ nr Certificat fiscal nr. 602 din 04.11.2025, emis de Comuna Gaiseni;act notarial nr Certificat de mostenitor nr. 196 din 25.08.2005, emis de BNP Horia Radu);		
B1	Intabulare, drept de PROPRIETATEmostenire, dobandit prin Succesiune, cota actuala 1/1, cota initiala 1/1	A1
	1) **ZAMFIR GABI**	

C. Partea III. SARCINI .

Inscrieri privind dezmembramintele dreptului de proprietate, drepturi reale de garanţie şi sarcini	Referinţe
NU SUNT	

Neutilizabil în circuitul civil

Anexa Nr. 1 La Partea I

Teren

Nr cadastral	Suprafaţa (mp)*	Observaţii / Referinţe
32830	6.400	

* Suprafaţa este determinată in planul de proiecţie Stereo 70.

DETALII LINIARE IMOBIL

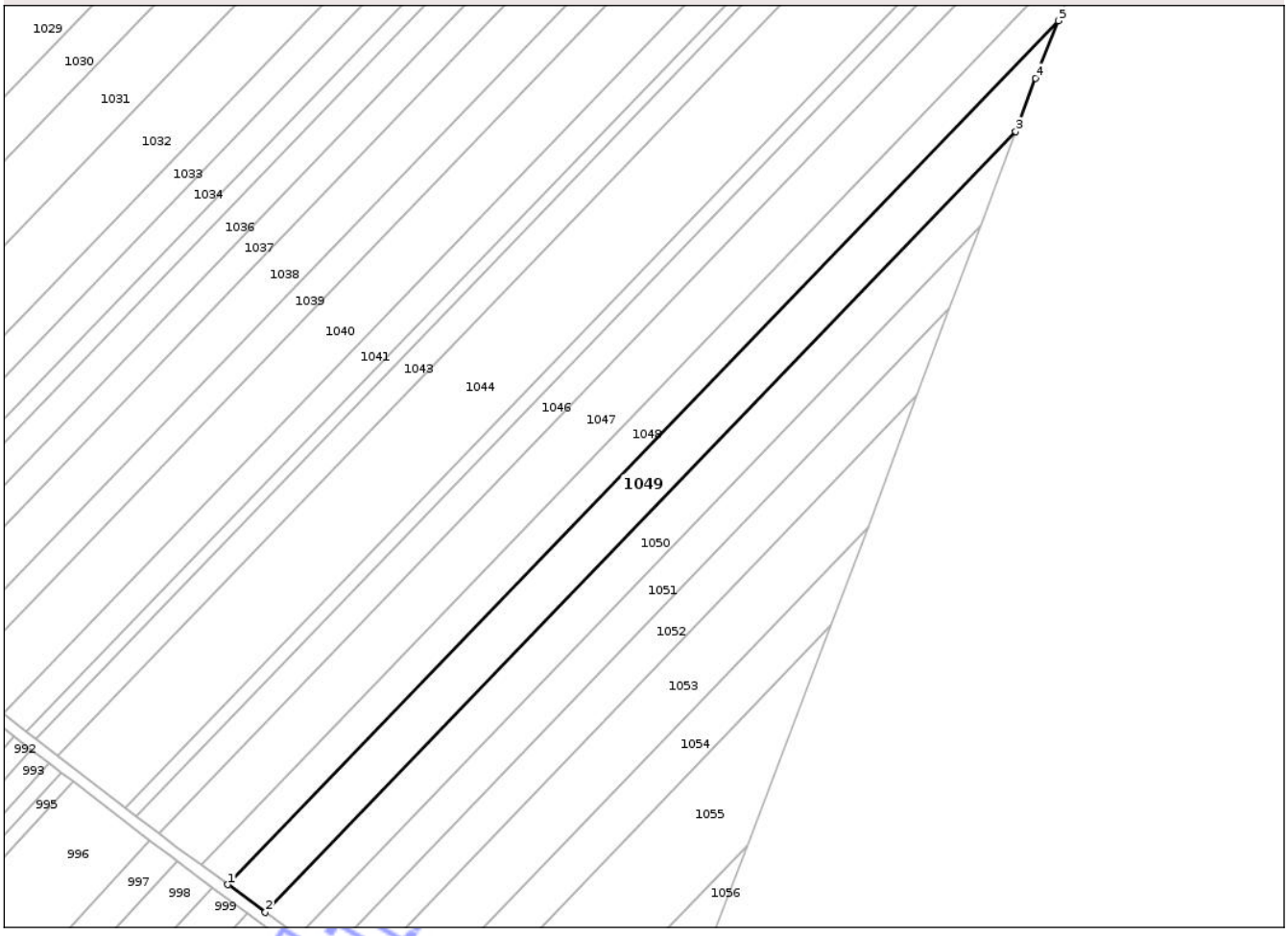

Date referitoare la teren

Crt	Categorie folosință	Intra vilan	Suprafaţa (mp)	Tarla	Parcelă	Nr. topo	Observaţii / Referinţe
1	arabil	NU	6.400	19	75	-	

Lungime Segmente
1) Valorile lungimilor segmentelor sunt obţinute din proiecţie în plan.

Punct început	X / Y	Punct sfârşit	X / Y	Lungime segment (** (m)
1	553.677,236 335.065,083	2	553.690,303 335.055,422	16.251
2	553.690,303 335.055,422	3	553.951,898 335.327,285	377.282
3	553.951,898 335.327,285	4	553.958,861 335.345,891	19.866
4	553.958,861 335.345,891	5	553.966,685 335.365,893	21.478
5	553.966,685 335.365,893	1	553.677,236 335.065,083	417.453

Document care conține date cu caracter personal, protejat de prevederile Regulamentului (UE) nr. 679/2016 și Legii 190/2018

**** Lungimile segmentelor sunt determinate în planul de proiecţie Stereo 70 şi sunt rotunjite la 1 milimetru.**
***** Distanţa dintre puncte este formată din segmente cumulate ce sunt mai mici decât valoarea 1 milimetru.**

Neutilizabil în circuitul civil

DATE DESPRE IMOBILUL NR. 1050

Oficiul de Cadastru şi Publicitate Imobiliară GIURGIU
Biroul de Cadastru şi Publicitate Imobiliară Giurgiu

A. Partea I. Descrierea imobilului

Nr. CF vechi:524/N
Nr. cadastral vechi:666

TEREN Extravilan
Adresa: Jud. Giurgiu

Nr. Crt	Nr cadastral Nr. topografic	Suprafaţa* (mp)	Observaţii / Referinţe
A1	30216	5.000	Sector cadastral:42 Teren neimprejmuit;

B. Partea II. Proprietari şi acte

Inscrieri privitoare la dreptul de proprietate şi alte drepturi reale		Referinţe
68864 / 06/12/2018		
Act Notarial nr. 3323, din 03/12/2018 emis de Tudor Maria Amalia;		
B9	Intabulare, drept de PROPRIETATEcumparare, dobandit prin Conventie, cota actuala 1/1, cota initiala 1/1	A1
	1) **CZM VASTLAND SRL**, CIF:39731340	

C. Partea III. SARCINI .

Inscrieri privind dezmembramintele dreptului de proprietate, drepturi reale de garanţie şi sarcini	Referinţe
NU SUNT	

Neutilizabil în circuitul civil

Anexa Nr. 1 La Partea I

Teren

Nr cadastral	Suprafaţa (mp)*	Observaţii / Referinţe
30216	5.000	

* Suprafaţa este determinată in planul de proiecţie Stereo 70.

DETALII LINIARE IMOBIL

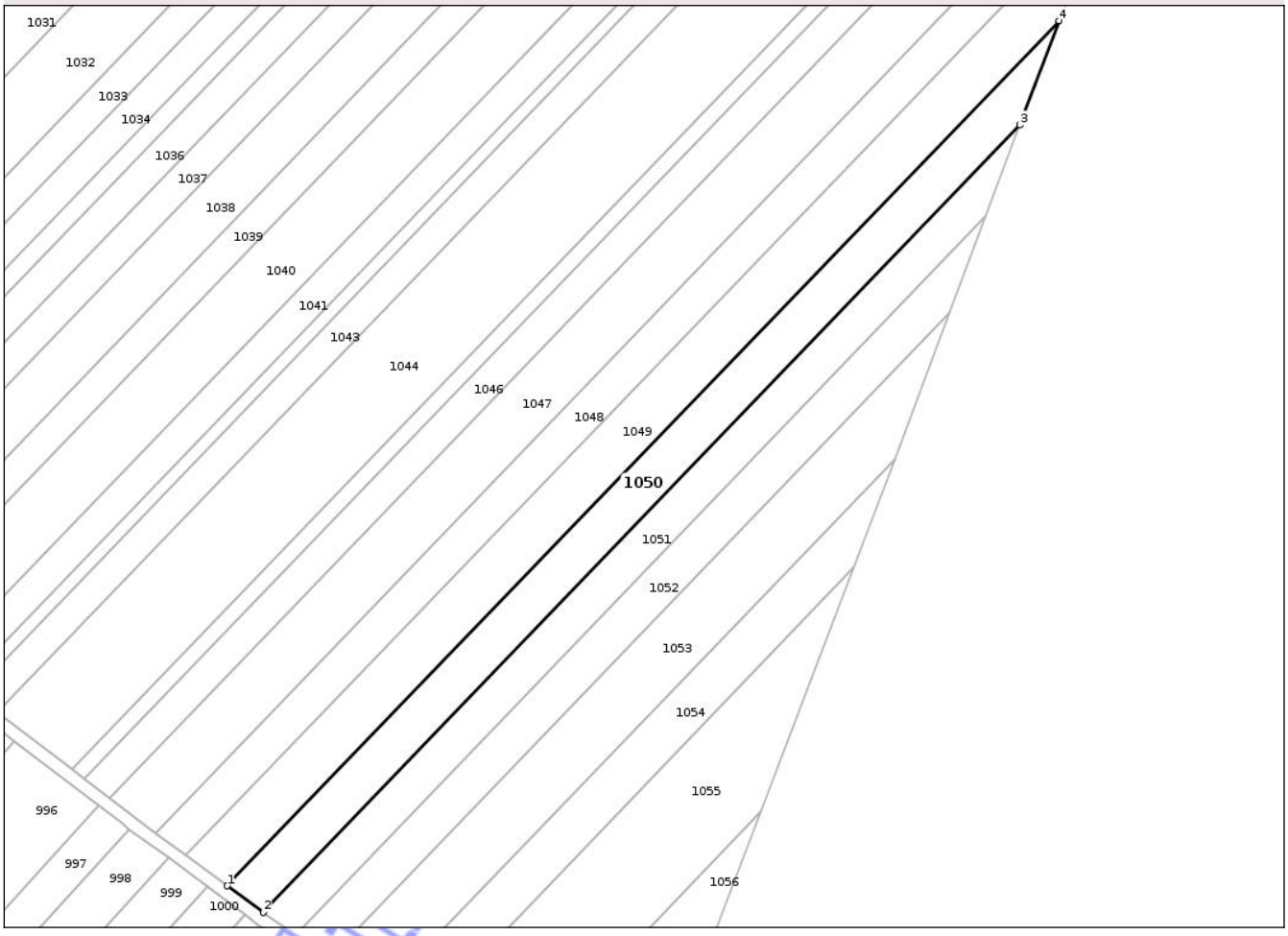

Date referitoare la teren

Crt	Categorie folosință	Intra vilan	Suprafaţa (mp)	Tarla	Parcelă	Nr. topo	Observaţii / Referinţe
1	arabil	NU	5.000	19	75	-	P75 (DIN TP P75/41)

Lungime Segmente
1) Valorile lungimilor segmentelor sunt obţinute din proiecţie în plan.

Punct început	X / Y	Punct sfârşit	X / Y	Lungime segment (** (m)
1	553.690,303 335.055,422	2	553.701,555 335.047,104	13.993
2	553.701,555 335.047,104	3	553.939,642 335.294,536	343.377
3	553.939,642 335.294,536	4	553.951,898 335.327,285	34.967
4	553.951,898 335.327,285	1	553.690,303 335.055,422	377.282

**** Lungimile segmentelor sunt determinate în planul de proiecţie Stereo 70 şi sunt rotunjite la 1 milimetru.**

Document care conține date cu caracter personal, protejat de prevederile Regulamentului (UE) nr. 679/2016 și Legii 190/2018

***** Distanţa dintre puncte este formată din segmente cumulate ce sunt mai mici decât valoarea 1 milimetru.**

Neutilizabil în circuitul civil

DATE DESPRE IMOBILUL NR. 1051

Oficiul de Cadastru şi Publicitate Imobiliară GIURGIU
Biroul de Cadastru şi Publicitate Imobiliară Giurgiu

A. Partea I. Descrierea imobilului

TEREN Extravilan

Adresa: Jud. Giurgiu

Nr. Crt	Nr cadastral Nr. topografic	Suprafaţa* (mp)	Observaţii / Referinţe
A1		4.000	Sector cadastral:42 Teren neimprejmuit;

B. Partea II. Proprietari şi acte

Inscrieri privitoare la dreptul de proprietate şi alte drepturi reale		Referinţe
/		
Act Administrativ nr. 70626, din 07/03/2001 emis de CJSDPAT GIURGIU;		
B1	Intabulare, drept de PROPRIETATE, dobandit prin Reconstituire, cota actuala 1/1, cota initiala 1/1	A1
	1) **MATEI NICULINA**	

C. Partea III. SARCINI .

Inscrieri privind dezmembramintele dreptului de proprietate, drepturi reale de garanţie şi sarcini	Referinţe
NU SUNT	

Neutilizabil în circuitul civil

Anexa Nr. 1 La Partea I

Teren

Nr cadastral	Suprafaţa (mp)*	Observaţii / Referinţe
	4.000	

* Suprafaţa este determinată in planul de proiecţie Stereo 70.

DETALII LINIARE IMOBIL

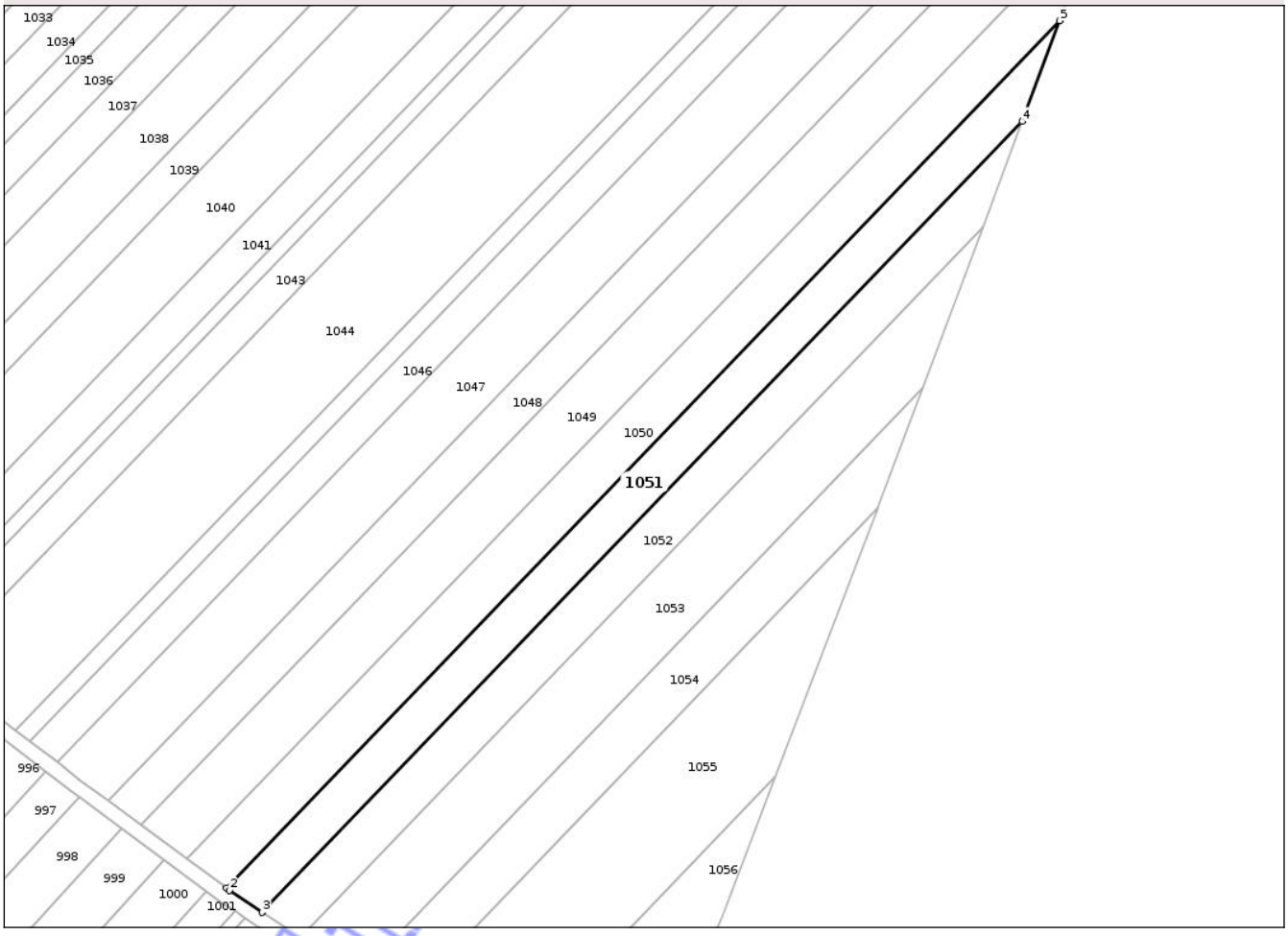

Date referitoare la teren

Crt	Categorie folosință	Intra vilan	Suprafaţa (mp)	Tarla	Parcelă	Nr. topo	Observaţii / Referinţe
1	arabil	NU	4.000	19	75	-	

Lungime Segmente
1) Valorile lungimilor segmentelor sunt obţinute din proiecţie în plan.

Punct început	X / Y	Punct sfârşit	X / Y	Lungime segment (** (m)
1	553.701,555 335.047,104	2	553.702,42 335.046,465	1.075
2	553.702,42 335.046,465	3	553.711,821 335.040,197	11.299
3	553.711,821 335.040,197	4	553.928,879 335.265,775	313.049
4	553.928,879 335.265,775	5	553.939,642 335.294,536	30.709
5	553.939,642 335.294,536	1	553.701,555 335.047,104	343.377

Document care conține date cu caracter personal, protejat de prevederile Regulamentului (UE) nr. 679/2016 și Legii 190/2018

** Lungimile segmentelor sunt determinate în planul de proiecţie Stereo 70 şi sunt rotunjite la 1 milimetru.
*** Distanţa dintre puncte este formată din segmente cumulate ce sunt mai mici decât valoarea 1 milimetru.

Neutilizabil în circuitul civil

DATE DESPRE IMOBILUL NR. 1052

Oficiul de Cadastru şi Publicitate Imobiliară GIURGIU
Biroul de Cadastru şi Publicitate Imobiliară Giurgiu

A. Partea I. Descrierea imobilului

Nr. CF vechi:529/N
Nr. cadastral vechi:671

TEREN Extravilan
Adresa: Jud. Giurgiu

Nr. Crt	Nr cadastral Nr. topografic	Suprafaţa* (mp)	Observaţii / Referinţe
A1	30186	3.800	Sector cadastral:42 Teren neimprejmuit;

B. Partea II. Proprietari şi acte

Inscrieri privitoare la dreptul de proprietate şi alte drepturi reale		Referinţe
68873 / 06/12/2018		
Act Notarial nr. 3323, din 03/12/2018 emis de Tudor Maria Amalia;		
B9	Intabulare, drept de PROPRIETATEcumparare, dobandit prin Conventie, cota actuala 1/1, cota initiala 1/1	A1
	1) **CZM VASTLAND SRL**, CIF:39731340	

C. Partea III. SARCINI .

Inscrieri privind dezmembramintele dreptului de proprietate, drepturi reale de garanţie şi sarcini	Referinţe
NU SUNT	

Neutilizabil în circuitul civil

Anexa Nr. 1 La Partea I

Teren

Nr cadastral	Suprafaţa (mp)*	Observaţii / Referinţe
30186	3.800	

* Suprafaţa este determinată in planul de proiecţie Stereo 70.

DETALII LINIARE IMOBIL

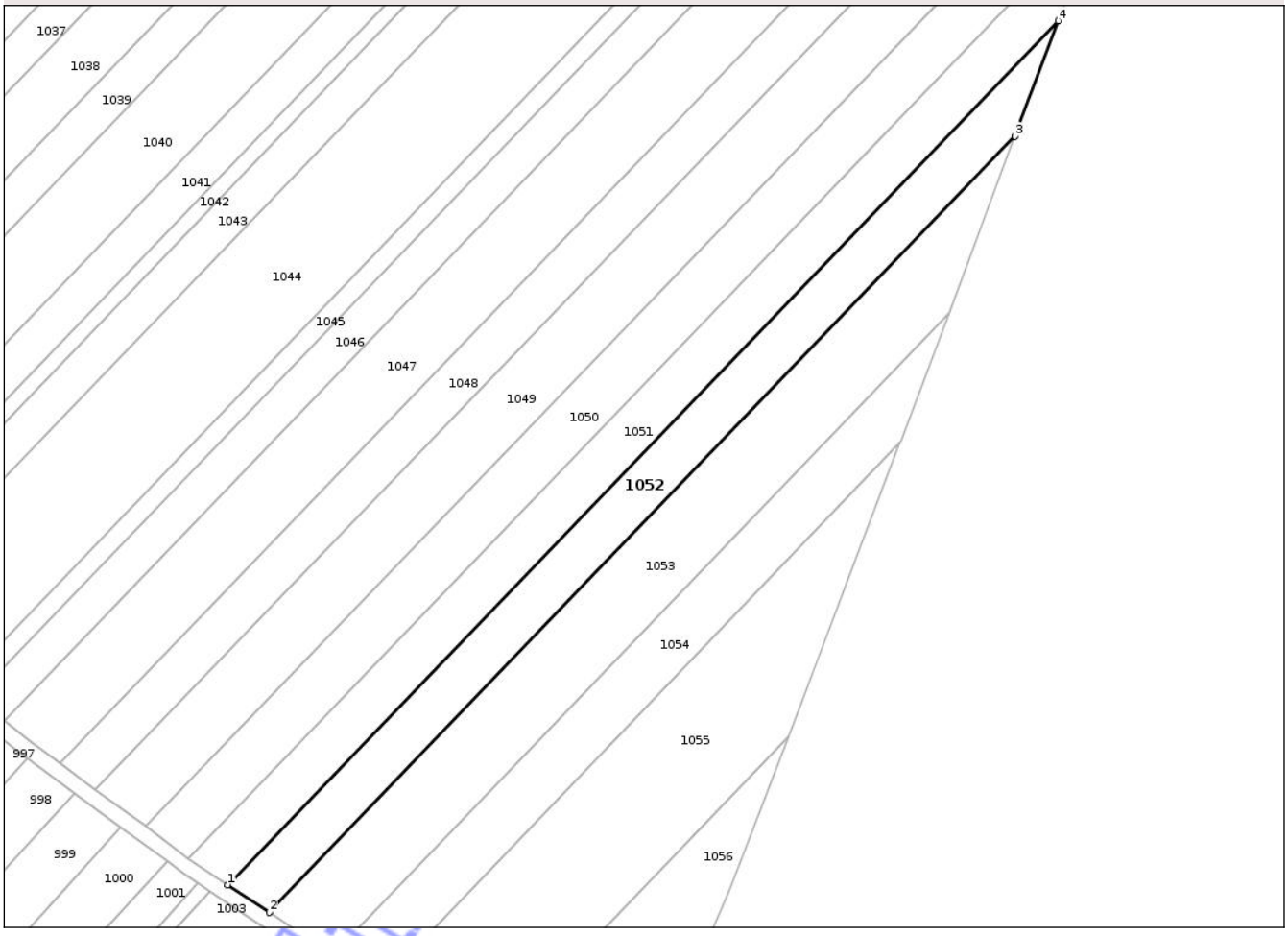

Date referitoare la teren

Crt	Categorie folosință	Intra vilan	Suprafaţa (mp)	Tarla	Parcelă	Nr. topo	Observaţii / Referinţe
1	arabil	NU	3.800	19	75	-	

Lungime Segmente
1) Valorile lungimilor segmentelor sunt obţinute din proiecţie în plan.

Punct început	X / Y	Punct sfârşit	X / Y	Lungime segment (** (m)
1	553.711,821 335.040,197	2	553.722,633 335.032,988	12.995
2	553.722,633 335.032,988	3	553.917,582 335.235,588	281.162
3	553.917,582 335.235,588	4	553.928,879 335.265,775	32.232
4	553.928,879 335.265,775	1	553.711,821 335.040,197	313.049

**** Lungimile segmentelor sunt determinate în planul de proiecţie Stereo 70 şi sunt rotunjite la 1 milimetru.**

Document care conține date cu caracter personal, protejat de prevederile Regulamentului (UE) nr. 679/2016 și Legii 190/2018

***** Distanţa dintre puncte este formată din segmente cumulate ce sunt mai mici decât valoarea 1 milimetru.**

Neutilizabil în circuitul civil

DATE DESPRE IMOBILUL NR. 1053

Oficiul de Cadastru şi Publicitate Imobiliară GIURGIU
Biroul de Cadastru şi Publicitate Imobiliară Giurgiu

A. Partea I. Descrierea imobilului

TEREN Extravilan

Adresa: Jud. Giurgiu

Nr. Crt	Nr cadastral Nr. topografic	Suprafaţa* (mp)	Observaţii / Referinţe
A1	30936	5.000	Sector cadastral:42 Teren neimprejmuit;

B. Partea II. Proprietari şi acte

Inscrieri privitoare la dreptul de proprietate şi alte drepturi reale		Referinţe
11429 / 25/02/2019		
Act Notarial nr. 403, din 19/02/2019 emis de NP Tudor Maria Amalia;		
B8	Intabulare, drept de PROPRIETATEcu titlu drept cumparare, dobandit prin Conventie, cota actuala 1/1, cota initiala 1/1	A1
	1) **CZM VASTLAND SRL**, CIF:39731340	

C. Partea III. SARCINI .

Inscrieri privind dezmembramintele dreptului de proprietate, drepturi reale de garanţie şi sarcini	Referinţe
NU SUNT	

Neutilizabil în circuitul civil

Anexa Nr. 1 La Partea I

Teren

Nr cadastral	Suprafaţa (mp)*	Observaţii / Referinţe
30936	5.000	

* Suprafaţa este determinată in planul de proiecţie Stereo 70.

DETALII LINIARE IMOBIL

Date referitoare la teren

Crt	Categorie folosință	Intra vilan	Suprafaţa (mp)	Tarla	Parcelă	Nr. topo	Observaţii / Referinţe
1	arabil	NU	5.000	19	75	-	

Lungime Segmente
1) Valorile lungimilor segmentelor sunt obţinute din proiecţie în plan.

Punct început	X / Y	Punct sfârşit	X / Y	Lungime segment (** (m)
1	553.722,633 335.032,988	2	553.739,087 335.022,017	19.776
2	553.739,087 335.022,017	3	553.900,392 335.189,654	232.64
3	553.900,392 335.189,654	4	553.917,582 335.235,588	49.045
4	553.917,582 335.235,588	1	553.722,633 335.032,988	281.162

**** Lungimile segmentelor sunt determinate în planul de proiecţie Stereo 70 şi sunt rotunjite la 1 milimetru.**

Document care conține date cu caracter personal, protejat de prevederile Regulamentului (UE) nr. 679/2016 și Legii 190/2018

***** Distanţa dintre puncte este formată din segmente cumulate ce sunt mai mici decât valoarea 1 milimetru.**

Neutilizabil în circuitul civil

DATE DESPRE IMOBILUL NR. 1054

Oficiul de Cadastru şi Publicitate Imobiliară GIURGIU
Biroul de Cadastru şi Publicitate Imobiliară Giurgiu

A. Partea I. Descrierea imobilului

Nr. CF vechi:536/N
Nr. cadastral vechi:678

TEREN Extravilan
Adresa: Jud. Giurgiu

Nr. Crt	Nr cadastral Nr. topografic	Suprafaţa* (mp)	Observaţii / Referinţe
A1	30184	3.100	Sector cadastral:42 Teren neimprejmuit;

B. Partea II. Proprietari şi acte

Inscrieri privitoare la dreptul de proprietate şi alte drepturi reale		Referinţe
163 / 04/01/2019		
Act Notarial nr. 3492, din 21/12/2018 emis de NP Tudor Maria Amalia;		
B9	Intabulare, drept de PROPRIETATEcu titlu drept cumparare, dobandit prin Conventie, cota actuala 1/1, cota initiala 1/1	A1
	1) **CZM VASTLAND SRL**, CIF:39731340	

C. Partea III. SARCINI .

Inscrieri privind dezmembramintele dreptului de proprietate, drepturi reale de garanţie şi sarcini	Referinţe
NU SUNT	

Neutilizabil în circuitul civil

Anexa Nr. 1 La Partea I

Teren

Nr cadastral	Suprafaţa (mp)*	Observaţii / Referinţe
30184	3.100	

* Suprafaţa este determinată in planul de proiecţie Stereo 70.

DETALII LINIARE IMOBIL

Date referitoare la teren

Crt	Categorie folosință	Intra vilan	Suprafaţa (mp)	Tarla	Parcelă	Nr. topo	Observaţii / Referinţe
1	arabil	NU	3.100	19	75	-	P75 (DIN TP P75/49)

Lungime Segmente
1) Valorile lungimilor segmentelor sunt obţinute din proiecţie în plan.

Punct început	X / Y	Punct sfârşit	X / Y	Lungime segment (** (m)
1	553.739,087 335.022,017	2	553.751,298 335.013,876	14.676
2	553.751,298 335.013,876	3	553.887,632 335.155,562	196.626
3	553.887,632 335.155,562	4	553.887,747 335.155,863	0.322
4	553.887,747 335.155,863	5	553.900,392 335.189,654	36.079
5	553.900,392 335.189,654	1	553.739,087 335.022,017	232.64

Document care conține date cu caracter personal, protejat de prevederile Regulamentului (UE) nr. 679/2016 și Legii 190/2018

**** Lungimile segmentelor sunt determinate în planul de proiecţie Stereo 70 şi sunt rotunjite la 1 milimetru.**
***** Distanţa dintre puncte este formată din segmente cumulate ce sunt mai mici decât valoarea 1 milimetru.**

Neutilizabil în circuitul civil

DATE DESPRE IMOBILUL NR. 1055

Oficiul de Cadastru şi Publicitate Imobiliară GIURGIU
Biroul de Cadastru şi Publicitate Imobiliară Giurgiu

A. Partea I. Descrierea imobilului

Nr. CF vechi:532/N
Nr. cadastral vechi:674

TEREN Extravilan
Adresa: Jud. Giurgiu

Nr. Crt	Nr cadastral Nr. topografic	Suprafaţa* (mp)	Observaţii / Referinţe
A1	30200	5.000	Sector cadastral:42 Teren neimprejmuit;

B. Partea II. Proprietari şi acte

Inscrieri privitoare la dreptul de proprietate şi alte drepturi reale		Referinţe
197 / 04/01/2019		
Act Notarial nr. 3492, din 21/12/2018 emis de Tudor Maria Amalia;		
B9	Intabulare, drept de PROPRIETATEcumparare, dobandit prin Conventie, cota actuala 1/1, cota initiala 1/1	A1
	1) **CZM VASTLAND SRL**, CIF:39731340	

C. Partea III. SARCINI .

Inscrieri privind dezmembramintele dreptului de proprietate, drepturi reale de garanţie şi sarcini	Referinţe
NU SUNT	

Neutilizabil în circuitul civil

Anexa Nr. 1 La Partea I

Teren

Nr cadastral	Suprafaţa (mp)*	Observaţii / Referinţe
30200	5.000	

* Suprafaţa este determinată in planul de proiecţie Stereo 70.

DETALII LINIARE IMOBIL

Date referitoare la teren

Crt	Categorie folosință	Intra vilan	Suprafaţa (mp)	Tarla	Parcelă	Nr. topo	Observaţii / Referinţe
1	arabil	NU	5.000	19	75	-	

Lungime Segmente
1) Valorile lungimilor segmentelor sunt obţinute din proiecţie în plan.

Punct început	X / Y	Punct sfârşit	X / Y	Lungime segment (** (m)
1	553.751,298 335.013,876	2	553.776,097 334.997,342	29.805
2	553.776,097 334.997,342	3	553.778,405 334.995,803	2.774
3	553.778,405 334.995,803	4	553.858,312 335.078,847	115.245
4	553.858,312 335.078,847	5	553.887,632 335.155,562	82.127
5	553.887,632 335.155,562	1	553.751,298 335.013,876	196.626

Document care conține date cu caracter personal, protejat de prevederile Regulamentului (UE) nr. 679/2016 și Legii 190/2018

** Lungimile segmentelor sunt determinate în planul de proiecţie Stereo 70 şi sunt rotunjite la 1 milimetru.
*** Distanţa dintre puncte este formată din segmente cumulate ce sunt mai mici decât valoarea 1 milimetru.

Neutilizabil în circuitul civil

DATE DESPRE IMOBILUL NR. 1056

Oficiul de Cadastru şi Publicitate Imobiliară GIURGIU
Biroul de Cadastru şi Publicitate Imobiliară Giurgiu

A. Partea I. Descrierea imobilului

Nr. CF vechi:528/N
Nr. cadastral vechi:670

TEREN Extravilan

Adresa: Jud. Giurgiu

Nr. Crt	Nr cadastral Nr. topografic	Suprafaţa* (mp)	Observaţii / Referinţe
A1	30209	2.500	Sector cadastral:42 Teren neimprejmuit;

B. Partea II. Proprietari şi acte

Inscrieri privitoare la dreptul de proprietate şi alte drepturi reale		Referinţe
68871 / 06/12/2018		
Act Notarial nr. 3323, din 03/12/2018 emis de Tudor Maria Amalia;		
B9	Intabulare, drept de PROPRIETATEtitlu cumparare, dobandit prin Conventie, cota actuala 1/1, cota initiala 1/1	A1
	1) **CZM VASTLAND SRL**, CIF:39731340	

C. Partea III. SARCINI .

Inscrieri privind dezmembramintele dreptului de proprietate, drepturi reale de garanţie şi sarcini	Referinţe
NU SUNT	

Neutilizabil în circuitul civil

Anexa Nr. 1 La Partea I

Teren

Nr cadastral	Suprafaţa (mp)*	Observaţii / Referinţe
30209	2.500	

* Suprafaţa este determinată in planul de proiecţie Stereo 70.

DETALII LINIARE IMOBIL

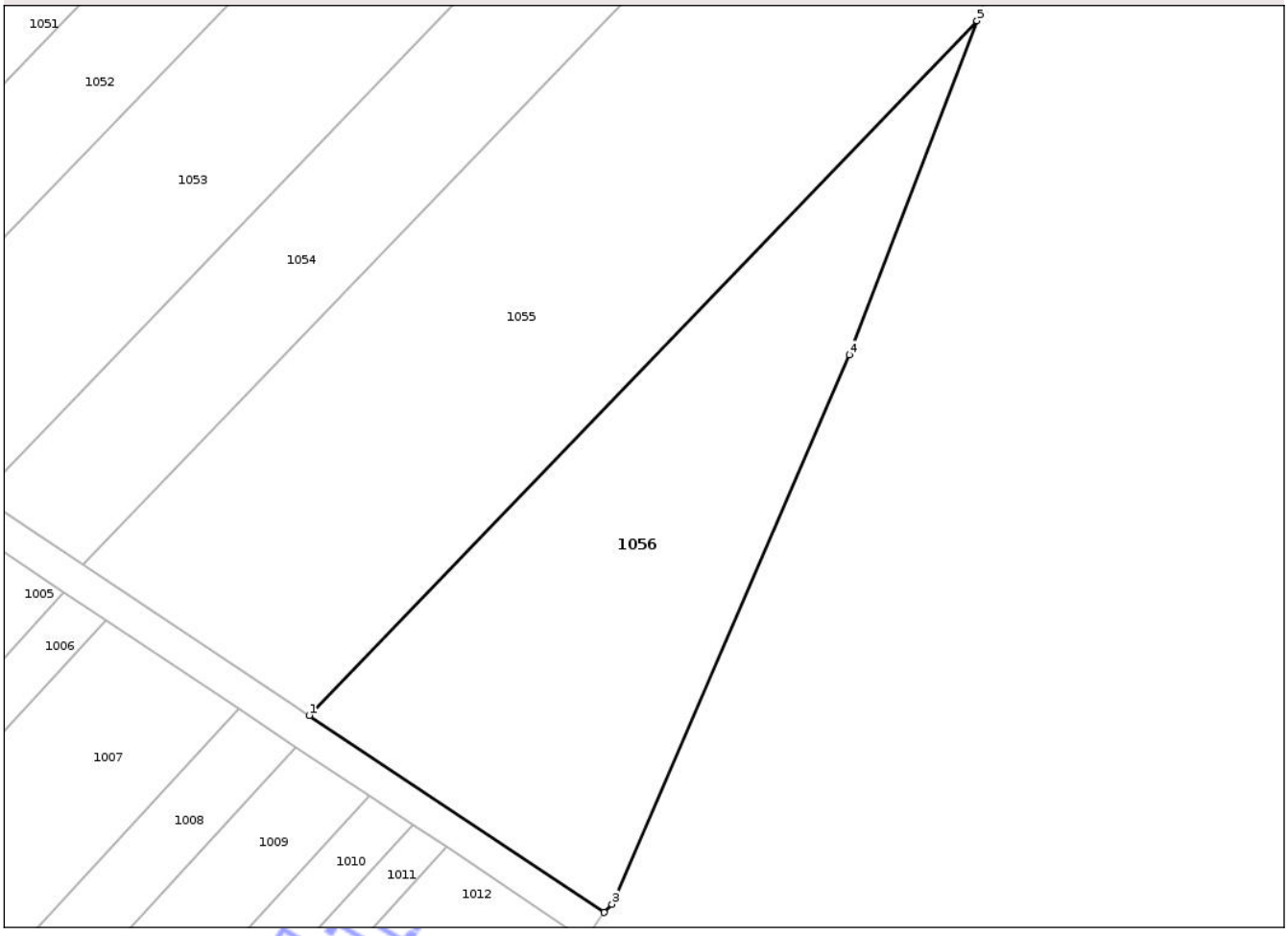

Date referitoare la teren

Crt	Categorie folosință	Intra vilan	Suprafaţa (mp)	Tarla	Parcelă	Nr. topo	Observaţii / Referinţe
1	arabil	NU	2.500	19	75	-	

Lungime Segmente
1) Valorile lungimilor segmentelor sunt obţinute din proiecţie în plan.

Punct început	X / Y	Punct sfârşit	X / Y	Lungime segment (** (m)
1	553.778,405 334.995,803	2	553.813,683 334.972,271	42.406
2	553.813,683 334.972,271	3	553.814,633 334.973,258	1.37
3	553.814,633 334.973,258	4	553.843,054 335.038,924	71.553
4	553.843,054 335.038,924	5	553.858,312 335.078,847	42.739
5	553.858,312 335.078,847	1	553.778,405 334.995,803	115.245

Document care conține date cu caracter personal, protejat de prevederile Regulamentului (UE) nr. 679/2016 și Legii 190/2018

** Lungimile segmentelor sunt determinate în planul de proiecţie Stereo 70 şi sunt rotunjite la 1 milimetru.
*** Distanţa dintre puncte este formată din segmente cumulate ce sunt mai mici decât valoarea 1 milimetru.

Neutilizabil în circuitul civil

DATE DESPRE IMOBILUL NR. 1160

Oficiul de Cadastru şi Publicitate Imobiliară GIURGIU
Biroul de Cadastru şi Publicitate Imobiliară Giurgiu

A. Partea I. Descrierea imobilului

TEREN Extravilan

Adresa: Jud. Giurgiu

Nr. Crt	Nr cadastral Nr. topografic	Suprafaţa* (mp)	Observaţii / Referinţe
A1		4.914	Sector cadastral:42 Teren neimprejmuit;

B. Partea II. Proprietari şi acte

Inscrieri privitoare la dreptul de proprietate şi alte drepturi reale		Referinţe
/		
Act Normativ nr. 7, din 13/03/1996 emis de PARLAMENTUL ROMÂNIEI;		
B1	Inscrierea posesiei, drept de PROPRIETATE, dobandit prin Lege, cota actuala 1/1, cota initiala 1/1	A1
	1) **NEIDENTIFICAT NEIDENTIFICAT**	
B2	Se noteaza mentiunea de proprietar neindeintificat., cota actuala 1/1, cota initiala 1/1	A1

C. Partea III. SARCINI .

Inscrieri privind dezmembramintele dreptului de proprietate, drepturi reale de garanţie şi sarcini	Referinţe
NU SUNT	

Neutilizabil în circuitul civil

Anexa Nr. 1 La Partea I

Teren

Nr cadastral	Suprafaţa (mp)*	Observaţii / Referinţe
	4.914	

* Suprafaţa este determinată in planul de proiecţie Stereo 70.

DETALII LINIARE IMOBIL

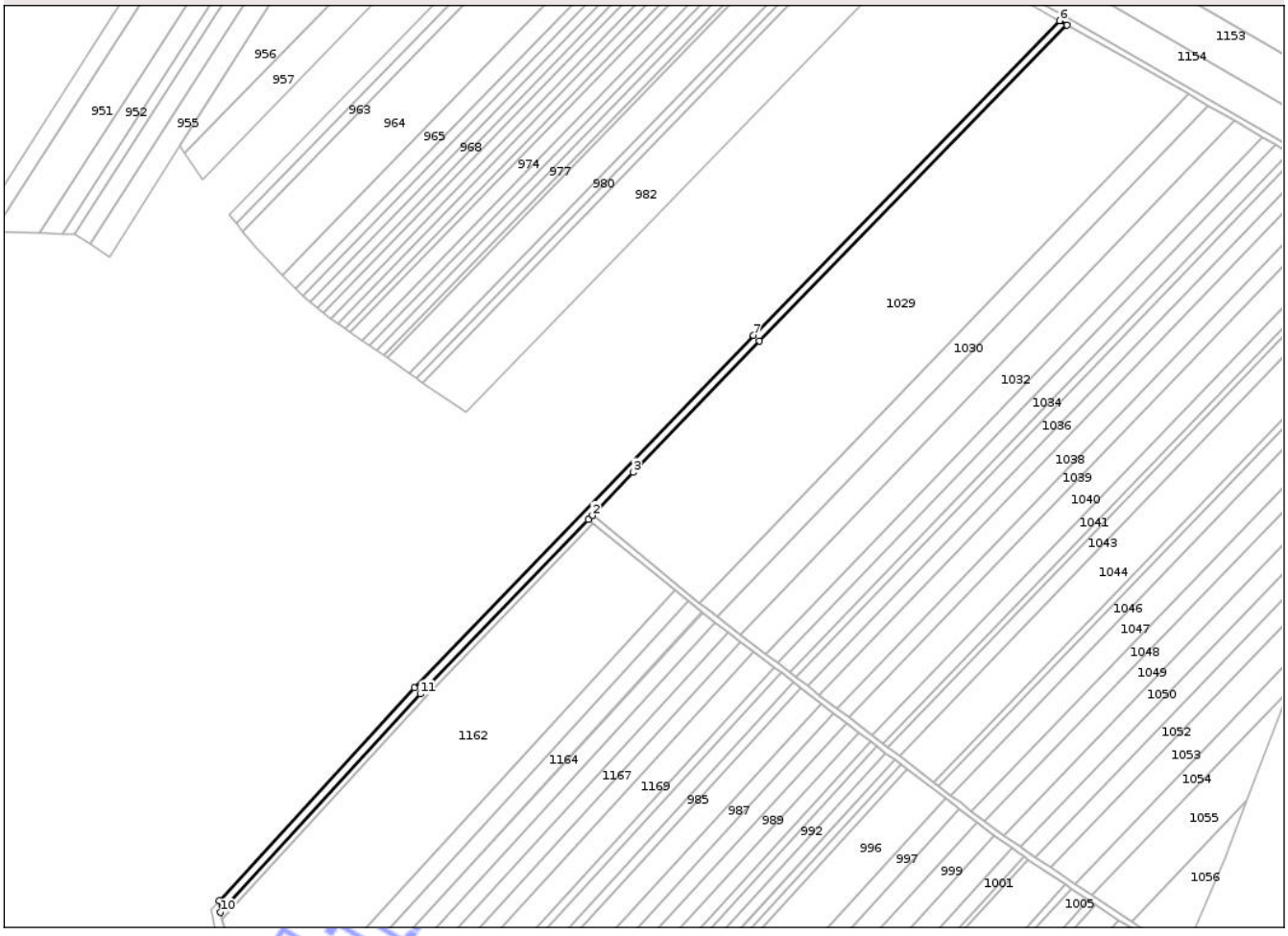

Date referitoare la teren

Crt	Categorie folosință	Intra vilan	Suprafaţa (mp)	Tarla	Parcelă	Nr. topo	Observaţii / Referinţe
1	ape statatoare	NU	4.914	-	-	-	CANAL.

Lungime Segmente
1) Valorile lungimilor segmentelor sunt obţinute din proiecţie în plan.

Punct început	X / Y	Punct sfârşit	X / Y	Lungime segment (** (m)
1	553.403,064 335.273,192	2	553.405,901 335.276,027	4.011
2	553.405,901 335.276,027	3	553.434,129 335.305,666	40.93
3	553.434,129 335.305,666	4	553.521,386 335.396,347	125.844
4	553.521,386 335.396,347	5	553.733,842 335.614,677	304.64
5	553.733,842 335.614,677	6	553.728,79 335.617,522	5.798

Document care conține date cu caracter personal, protejat de prevederile Regulamentului (UE) nr. 679/2016 și Legii 190/2018

Punct început	X / Y	Punct sfârşit	X / Y	Lungime segment (** (m)
6	553.728,79 335.617,522	7	553.517,296 335.400,304	303.172
7	553.517,296 335.400,304	8	553.282,791 335.157,098	337.849
8	553.282,791 335.157,098	9	553.148,073 335.010,165	199.345
9	553.148,073 335.010,165	10	553.148,729 335.002,102	8.09
10	553.148,729 335.002,102	11	553.286,967 335.152,79	204.491
11	553.286,967 335.152,79	1	553.403,064 335.273,192	167.258

** Lungimile segmentelor sunt determinate în planul de proiecţie Stereo 70 şi sunt rotunjite la 1 milimetru.
*** Distanţa dintre puncte este formată din segmente cumulate ce sunt mai mici decât valoarea 1 milimetru.

Neutilizabil în circuitul civil

DATE DESPRE IMOBILUL NR. 1161

Oficiul de Cadastru şi Publicitate Imobiliară GIURGIU
Biroul de Cadastru şi Publicitate Imobiliară Giurgiu

A. Partea I. Descrierea imobilului

TEREN Extravilan

Adresa: Jud. Giurgiu

Nr. Crt	Nr cadastral Nr. topografic	Suprafaţa* (mp)	Observaţii / Referinţe
A1		1.493	Sector cadastral:42 Teren neimprejmuit;

B. Partea II. Proprietari şi acte

Inscrieri privitoare la dreptul de proprietate şi alte drepturi reale		Referinţe
/		
Act Normativ nr. 7, din 13/03/1996 emis de PARLAMENTUL ROMÂNIEI;		
B1	Inscrierea posesiei, drept de PROPRIETATE, dobandit prin Lege, cota actuala 1/1, cota initiala 1/1	A1
	1) **NEIDENTIFICAT NEIDENTIFICAT**	
B2	Se noteaza mentiunea de proprietar neindeintificat., cota actuala 1/1, cota initiala 1/1	A1

C. Partea III. SARCINI .

Inscrieri privind dezmembramintele dreptului de proprietate, drepturi reale de garanţie şi sarcini	Referinţe
NU SUNT	

Neutilizabil în circuitul civil

Anexa Nr. 1 La Partea I

Teren

Nr cadastral	Suprafaţa (mp)*	Observaţii / Referinţe
	1.493	

* Suprafaţa este determinată in planul de proiecţie Stereo 70.

DETALII LINIARE IMOBIL

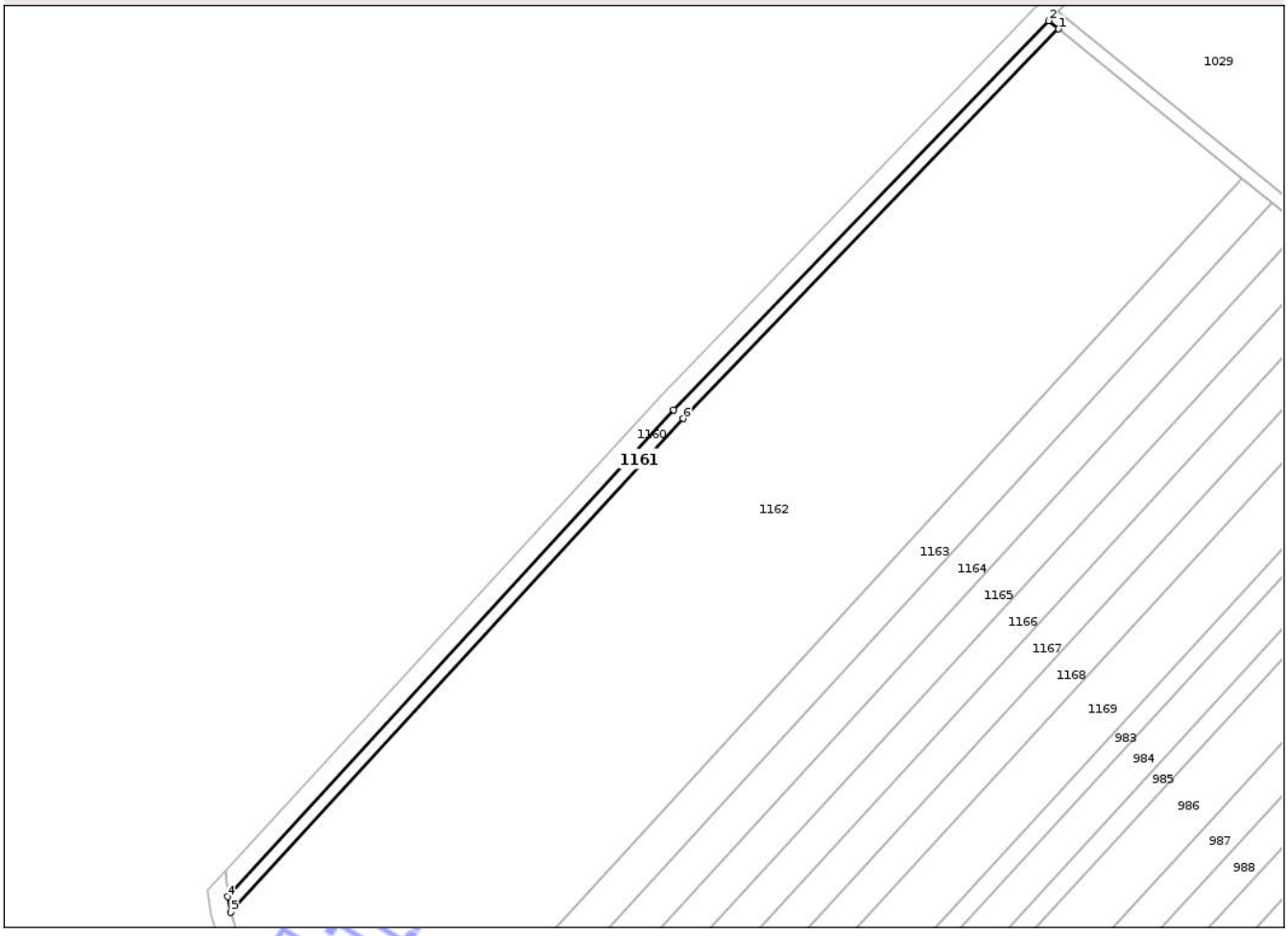

Date referitoare la teren

Crt	Categorie folosință	Intra vilan	Suprafaţa (mp)	Tarla	Parcelă	Nr. topo	Observaţii / Referinţe
1	drum	NU	1.493	-	-	-	

Lungime Segmente
1) Valorile lungimilor segmentelor sunt obţinute din proiecţie în plan.

Punct început	X / Y	Punct sfârşit	X / Y	Lungime segment (** (m)
1	553.406,177 335.270,658	2	553.403,064 335.273,192	4.014
2	553.403,064 335.273,192	3	553.286,967 335.152,79	167.258
3	553.286,967 335.152,79	4	553.148,729 335.002,102	204.491
4	553.148,729 335.002,102	5	553.149,733 334.997,279	4.926
5	553.149,733 334.997,279	6	553.289,881 335.150,049	207.317

Document care conține date cu caracter personal, protejat de prevederile Regulamentului (UE) nr. 679/2016 și Legii 190/2018

Punct început	X / Y	Punct sfârşit	X / Y	Lungime segment (** (m)
6	553.289,881 335.150,049	1	553.406,177 335.270,658	167.545

** Lungimile segmentelor sunt determinate în planul de proiecţie Stereo 70 şi sunt rotunjite la 1 milimetru.
*** Distanţa dintre puncte este formată din segmente cumulate ce sunt mai mici decât valoarea 1 milimetru.

Neutilizabil în circuitul civil

DATE DESPRE IMOBILUL NR. 1162

Oficiul de Cadastru şi Publicitate Imobiliară GIURGIU
Biroul de Cadastru şi Publicitate Imobiliară Giurgiu

A. Partea I. Descrierea imobilului

TEREN Extravilan

Adresa: Jud. Giurgiu

Nr. Crt	Nr cadastral Nr. topografic	Suprafaţa* (mp)	Observaţii / Referinţe
A1		30.000	Sector cadastral:42 Teren neimprejmuit;

B. Partea II. Proprietari şi acte

Inscrieri privitoare la dreptul de proprietate şi alte drepturi reale		Referinţe
/		
Act Administrativ nr. 4313, din 29/07/1992 emis de CJSDPAT GIURGIU;		
B1	Intabulare, drept de PROPRIETATE, dobandit prin Constituire, cota actuala 1/1, cota initiala 1/1	A1
	1) **ION MARIN**	

C. Partea III. SARCINI .

Inscrieri privind dezmembramintele dreptului de proprietate, drepturi reale de garanţie şi sarcini	Referinţe
NU SUNT	

Neutilizabil în circuitul civil

Anexa Nr. 1 La Partea I

Teren

Nr cadastral	Suprafaţa (mp)*	Observaţii / Referinţe
	30.000	

* Suprafaţa este determinată in planul de proiecţie Stereo 70.

DETALII LINIARE IMOBIL

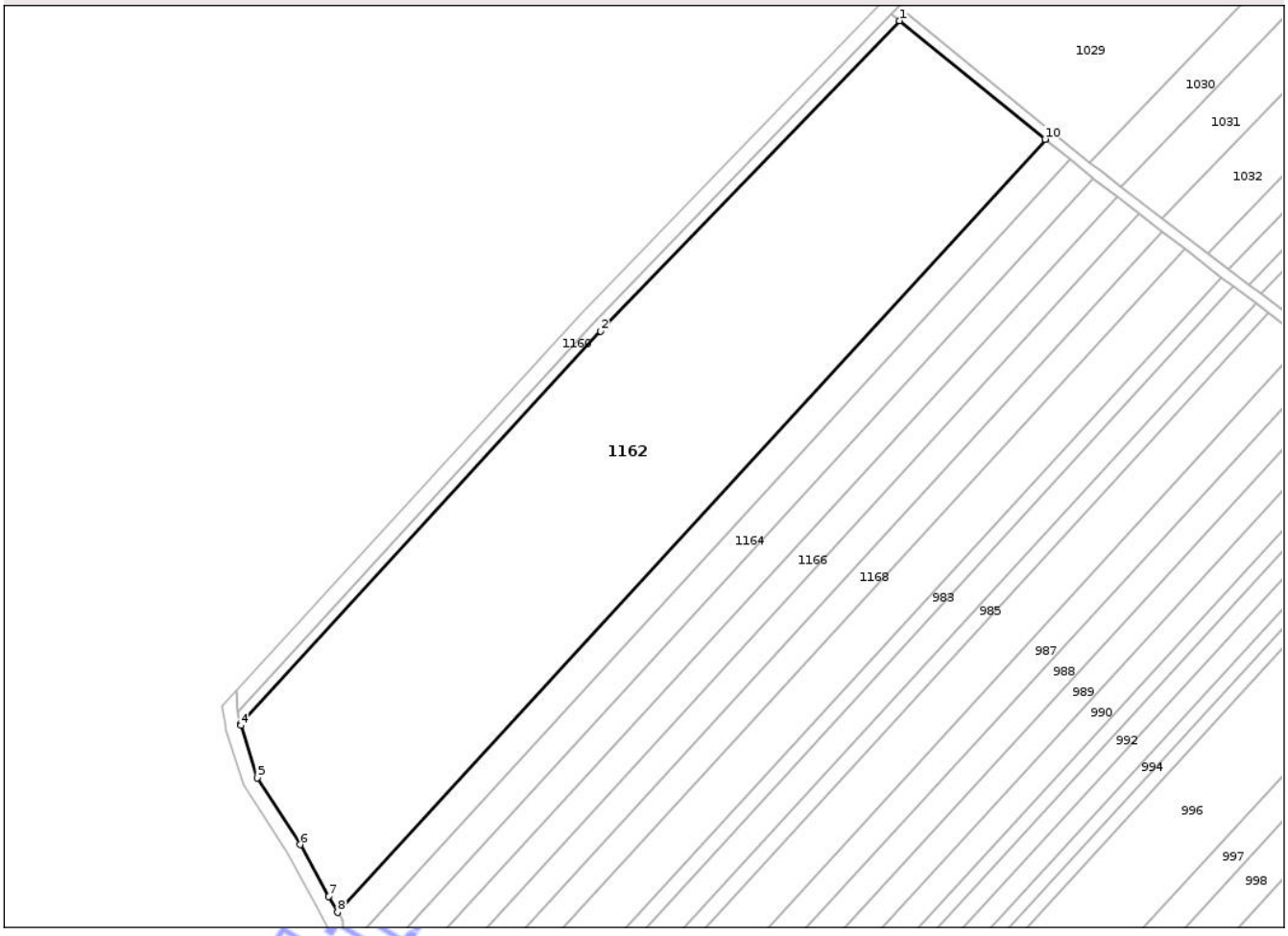

Date referitoare la teren

Crt	Categorie folosință	Intra vilan	Suprafaţa (mp)	Tarla	Parcelă	Nr. topo	Observaţii / Referinţe
1	arabil	NU	30.000	19	75	-	

Lungime Segmente
1) Valorile lungimilor segmentelor sunt obţinute din proiecţie în plan.

Punct început	X / Y	Punct sfârşit	X / Y	Lungime segment (** (m)
1	553.406,177 335.270,658	2	553.289,881 335.150,049	167.545
2	553.289,881 335.150,049	3	553.149,733 334.997,279	207.317
3	553.149,733 334.997,279	4	553.149,849 334.996,72	0.571
4	553.149,849 334.996,72	5	553.156,253 334.976,368	21.336
5	553.156,253 334.976,368	6	553.172,882 334.950,413	30.825

Document care conține date cu caracter personal, protejat de prevederile Regulamentului (UE) nr. 679/2016 și Legii 190/2018

Punct început	X / Y	Punct sfârşit	X / Y	Lungime segment (** (m)
6	553.172,882 334.950,413	7	553.184,033 334.930,337	22.965
7	553.184,033 334.930,337	8	553.187,489 334.924,115	7.117
8	553.187,489 334.924,115	9	553.462,983 335.224,422	407.531
9	553.462,983 335.224,422	10	553.462,812 335.224,561	0.22
10	553.462,812 335.224,561	1	553.406,177 335.270,658	73.024

** Lungimile segmentelor sunt determinate în planul de proiecţie Stereo 70 şi sunt rotunjite la 1 milimetru.
*** Distanţa dintre puncte este formată din segmente cumulate ce sunt mai mici decât valoarea 1 milimetru.

Neutilizabil în circuitul civil

DATE DESPRE IMOBILUL NR. 1163

Oficiul de Cadastru şi Publicitate Imobiliară GIURGIU
Biroul de Cadastru şi Publicitate Imobiliară Giurgiu

A. Partea I. Descrierea imobilului

TEREN Extravilan

Adresa: Jud. Giurgiu

Nr. Crt	Nr cadastral Nr. topografic	Suprafaţa* (mp)	Observaţii / Referinţe
A1		5.000	Sector cadastral:42 Teren neimprejmuit;

B. Partea II. Proprietari şi acte

Inscrieri privitoare la dreptul de proprietate şi alte drepturi reale		Referinţe
/		
Act Administrativ nr. 4308, din 29/07/1992 emis de CJSDPAT GIURGIU;		
B1	Intabulare, drept de PROPRIETATE, dobandit prin Constituire, cota actuala 1/1, cota initiala 1/1	A1
	1) **SAVIN LAURENTIU**	

C. Partea III. SARCINI .

Inscrieri privind dezmembramintele dreptului de proprietate, drepturi reale de garanţie şi sarcini	Referinţe
NU SUNT	

Neutilizabil în circuitul civil

Anexa Nr. 1 La Partea I

Teren

Nr cadastral	Suprafaţa (mp)*	Observaţii / Referinţe
	5.000	

* Suprafaţa este determinată in planul de proiecţie Stereo 70.

DETALII LINIARE IMOBIL

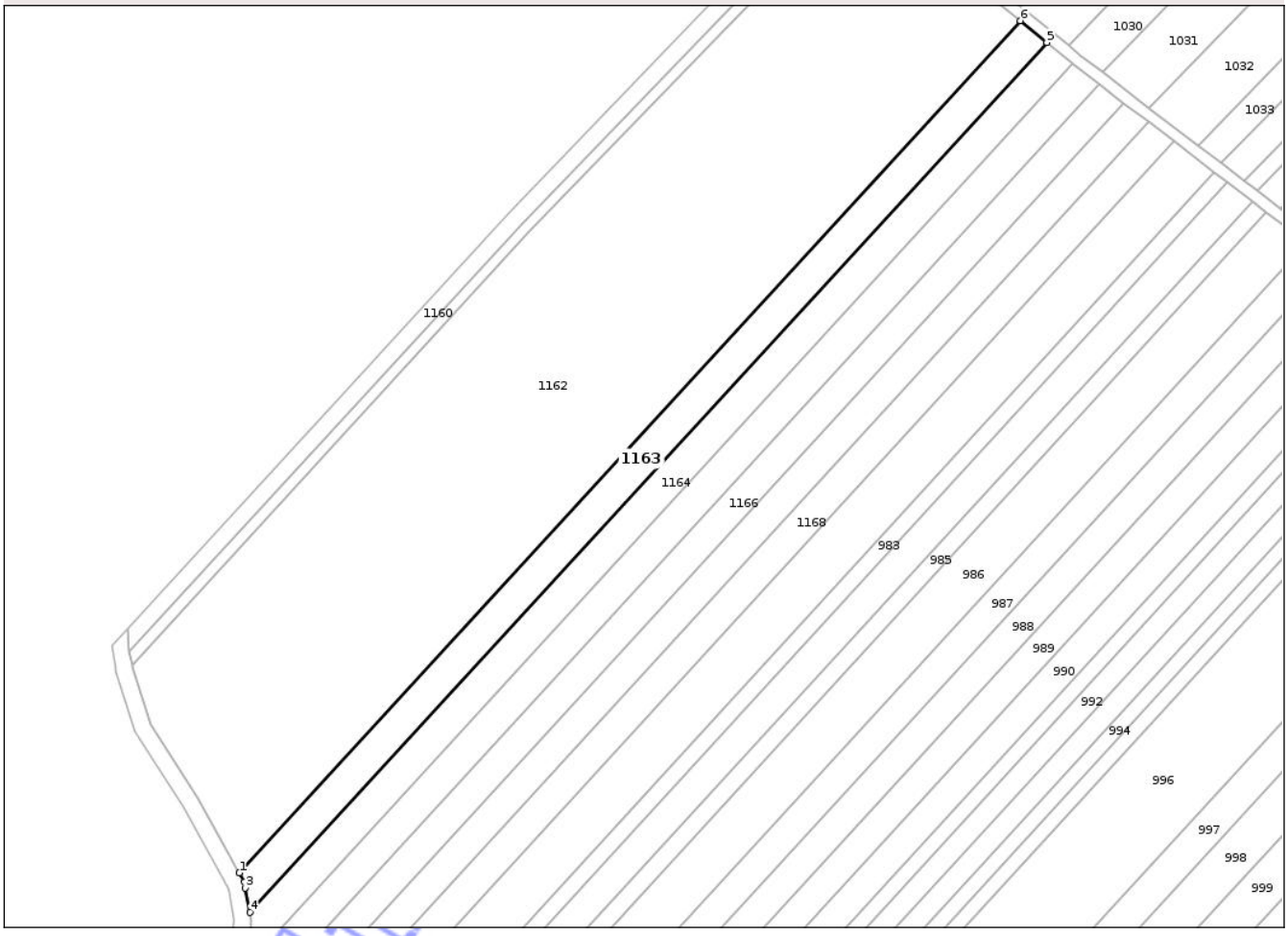

Date referitoare la teren

Crt	Categorie folosință	Intra vilan	Suprafaţa (mp)	Tarla	Parcelă	Nr. topo	Observaţii / Referinţe
1	arabil	NU	5.000	19	75	-	

Lungime Segmente
1) Valorile lungimilor segmentelor sunt obţinute din proiecţie în plan.

Punct început	X / Y	Punct sfârşit	X / Y	Lungime segment (** (m)
1	553.187,489 334.924,115	2	553.189,314 334.920,829	3.759
2	553.189,314 334.920,829	3	553.189,672 334.918,867	1.994
3	553.189,672 334.918,867	4	553.191,25 334.910,229	8.781
4	553.191,25 334.910,229	5	553.472,431 335.216,734	415.942
5	553.472,431 335.216,734	6	553.462,983 335.224,422	12.181

Document care conține date cu caracter personal, protejat de prevederile Regulamentului (UE) nr. 679/2016 și Legii 190/2018

Punct început	X / Y	Punct sfârşit	X / Y	Lungime segment (** (m)
6	553.462,983 335.224,422	1	553.187,489 334.924,115	407.531

** Lungimile segmentelor sunt determinate în planul de proiecţie Stereo 70 şi sunt rotunjite la 1 milimetru.
*** Distanţa dintre puncte este formată din segmente cumulate ce sunt mai mici decât valoarea 1 milimetru.

Neutilizabil în circuitul civil

DATE DESPRE IMOBILUL NR. 1164

Oficiul de Cadastru şi Publicitate Imobiliară GIURGIU
Biroul de Cadastru şi Publicitate Imobiliară Giurgiu

A. Partea I. Descrierea imobilului

TEREN Extravilan

Adresa: Jud. Giurgiu

Nr. Crt	Nr cadastral Nr. topografic	Suprafaţa* (mp)	Observaţii / Referinţe
A1		5.000	Sector cadastral:42 Teren neimprejmuit;

B. Partea II. Proprietari şi acte

Inscrieri privitoare la dreptul de proprietate şi alte drepturi reale		Referinţe
/		
Act Administrativ nr. 4306, din 29/07/1992 emis de CJSDPAT GIURGIU;		
B1	Intabulare, drept de PROPRIETATE, dobandit prin Constituire, cota actuala 1/1, cota initiala 1/1	A1
	1) **MATACHE ELENA**	

C. Partea III. SARCINI .

Inscrieri privind dezmembramintele dreptului de proprietate, drepturi reale de garanţie şi sarcini	Referinţe
NU SUNT	

Neutilizabil în circuitul civil

Anexa Nr. 1 La Partea I

Teren

Nr cadastral	Suprafaţa (mp)*	Observaţii / Referinţe
	5.000	

* Suprafaţa este determinată in planul de proiecţie Stereo 70.

DETALII LINIARE IMOBIL

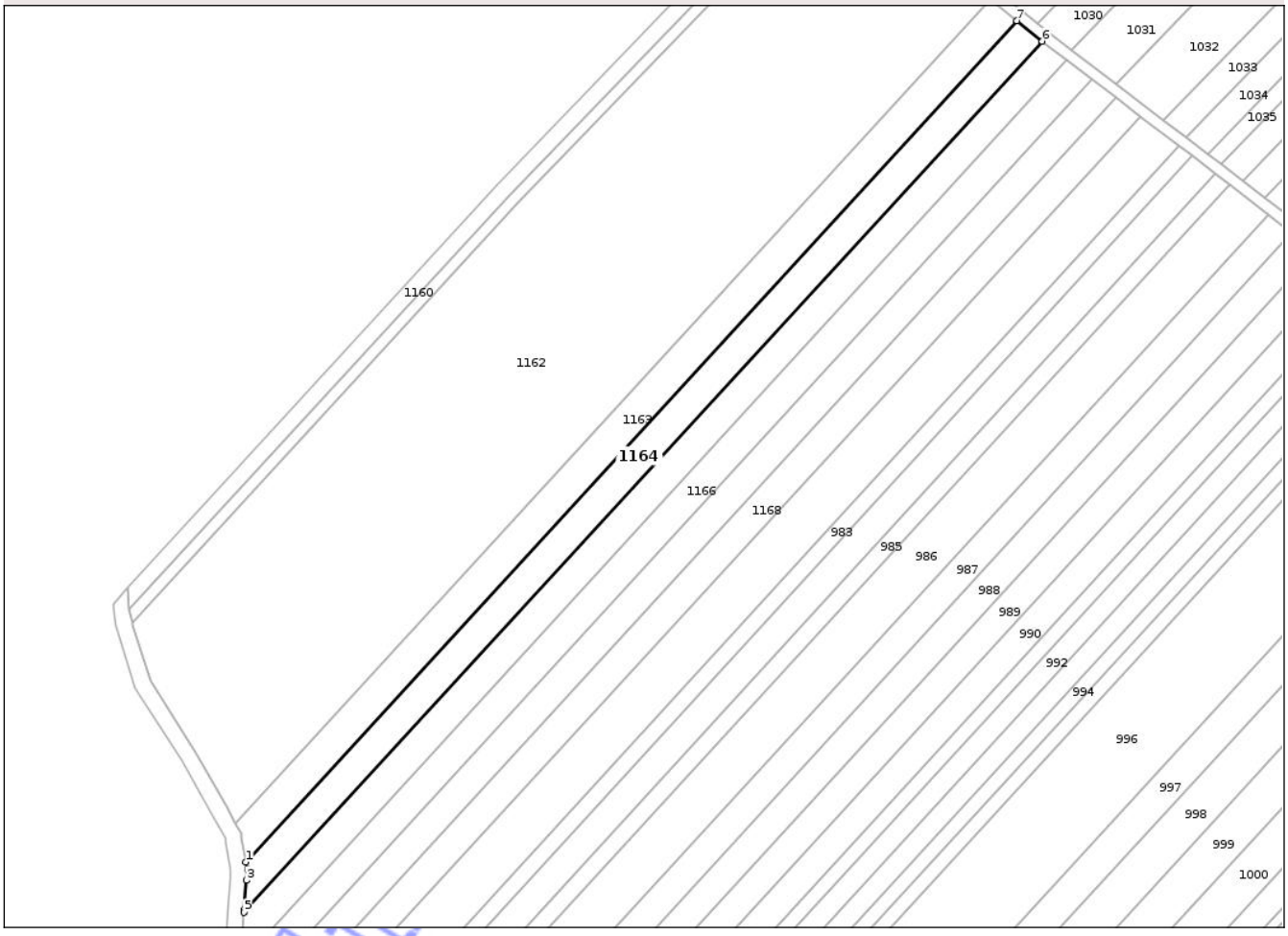

Date referitoare la teren

Crt	Categorie folosință	Intra vilan	Suprafaţa (mp)	Tarla	Parcelă	Nr. topo	Observaţii / Referinţe
1	arabil	NU	5.000	19	75	-	

Lungime Segmente
1) Valorile lungimilor segmentelor sunt obţinute din proiecţie în plan.

Punct început	X / Y	Punct sfârşit	X / Y	Lungime segment (** (m)
1	553.191,25 334.910,229	2	553.191,729 334.907,608	2.664
2	553.191,729 334.907,608	3	553.191,411 334.903,57	4.051
3	553.191,411 334.903,57	4	553.190,565 334.892,831	10.772
4	553.190,565 334.892,831	5	553.190,502 334.891,921	0.912
5	553.190,502 334.891,921	6	553.481,619 335.209,258	430.641

Document care conține date cu caracter personal, protejat de prevederile Regulamentului (UE) nr. 679/2016 și Legii 190/2018

Punct început	X / Y	Punct sfârşit	X / Y	Lungime segment (** (m)
6	553.481,619 335.209,258	7	553.472,431 335.216,734	11.845
7	553.472,431 335.216,734	1	553.191,25 334.910,229	415.942

** Lungimile segmentelor sunt determinate în planul de proiecţie Stereo 70 şi sunt rotunjite la 1 milimetru.
*** Distanţa dintre puncte este formată din segmente cumulate ce sunt mai mici decât valoarea 1 milimetru.

Neutilizabil în circuitul civil

DATE DESPRE IMOBILUL NR. 1165

Oficiul de Cadastru şi Publicitate Imobiliară GIURGIU
Biroul de Cadastru şi Publicitate Imobiliară Giurgiu

A. Partea I. Descrierea imobilului

TEREN Extravilan

Adresa: Jud. Giurgiu

Nr. Crt	Nr cadastral Nr. topografic	Suprafaţa* (mp)	Observaţii / Referinţe
A1		5.000	Sector cadastral:42 Teren neimprejmuit;

B. Partea II. Proprietari şi acte

Inscrieri privitoare la dreptul de proprietate şi alte drepturi reale		Referinţe
/		
Act Administrativ nr. 4312, din 29/07/1992 emis de CJSDPAT GIURGIU;		
B1	Intabulare, drept de PROPRIETATE, dobandit prin Constituire, cota actuala 1/1, cota initiala 1/1	A1
	1) **STANICA VASILICA**	

C. Partea III. SARCINI .

Inscrieri privind dezmembramintele dreptului de proprietate, drepturi reale de garanţie şi sarcini	Referinţe
NU SUNT	

Neutilizabil în circuitul civil

Anexa Nr. 1 La Partea I

Teren

Nr cadastral	Suprafaţa (mp)*	Observaţii / Referinţe
	5.000	

* Suprafaţa este determinată in planul de proiecţie Stereo 70.

DETALII LINIARE IMOBIL

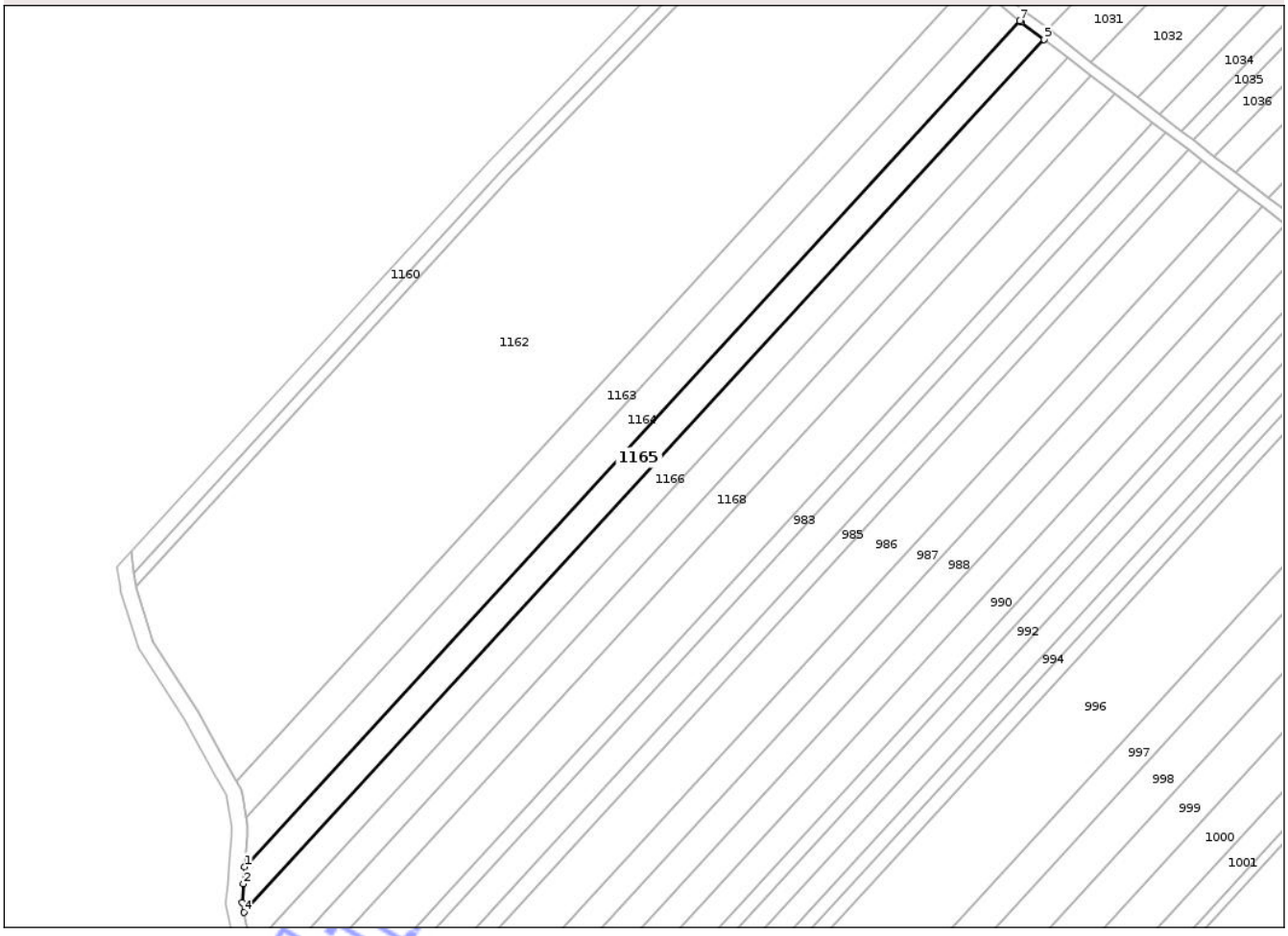

Date referitoare la teren

Crt	Categorie folosință	Intra vilan	Suprafaţa (mp)	Tarla	Parcelă	Nr. topo	Observaţii / Referinţe
1	arabil	NU	5.000	19	75	-	

Lungime Segmente
1) Valorile lungimilor segmentelor sunt obţinute din proiecţie în plan.

Punct început	X / Y	Punct sfârşit	X / Y	Lungime segment (** (m)
1	553.190,502 334.891,921	2	553.190,056 334.885,508	6.428
2	553.190,056 334.885,508	3	553.189,572 334.878,556	6.969
3	553.189,572 334.878,556	4	553.190,318 334.874,837	3.793
4	553.190,318 334.874,837	5	553.490,708 335.202,281	444.358
5	553.490,708 335.202,281	6	553.482,11 335.208,858	10.825

Document care conține date cu caracter personal, protejat de prevederile Regulamentului (UE) nr. 679/2016 și Legii 190/2018

Punct început	X / Y	Punct sfârşit	X / Y	Lungime segment (** (m)
6	553.482,11 335.208,858	7	553.481,619 335.209,258	0.633
7	553.481,619 335.209,258	1	553.190,502 334.891,921	430.641

**** Lungimile segmentelor sunt determinate în planul de proiecţie Stereo 70 şi sunt rotunjite la 1 milimetru.**
***** Distanţa dintre puncte este formată din segmente cumulate ce sunt mai mici decât valoarea 1 milimetru.**

Neutilizabil în circuitul civil

DATE DESPRE IMOBILUL NR. 1166

Oficiul de Cadastru şi Publicitate Imobiliară GIURGIU
Biroul de Cadastru şi Publicitate Imobiliară Giurgiu

A. Partea I. Descrierea imobilului

TEREN Extravilan
Adresa: Jud. Giurgiu

Nr. Crt	Nr cadastral Nr. topografic	Suprafaţa* (mp)	Observaţii / Referinţe
A1		5.000	Sector cadastral:42 Teren neimprejmuit;

B. Partea II. Proprietari şi acte

Inscrieri privitoare la dreptul de proprietate şi alte drepturi reale		Referinţe
/		
Act Administrativ nr. 4309, din 29/07/1992 emis de CJSDPAT GIURGIU;		
B1	Intabulare, drept de PROPRIETATE, dobandit prin Constituire, cota actuala 1/1, cota initiala 1/1	A1
	1) **MANEA GHEORGHE**	

C. Partea III. SARCINI .

Inscrieri privind dezmembramintele dreptului de proprietate, drepturi reale de garanţie şi sarcini	Referinţe
NU SUNT	

Neutilizabil în circuitul civil

Anexa Nr. 1 La Partea I

Teren

Nr cadastral	Suprafaţa (mp)*	Observaţii / Referinţe
	5.000	

* Suprafaţa este determinată in planul de proiecţie Stereo 70.

DETALII LINIARE IMOBIL

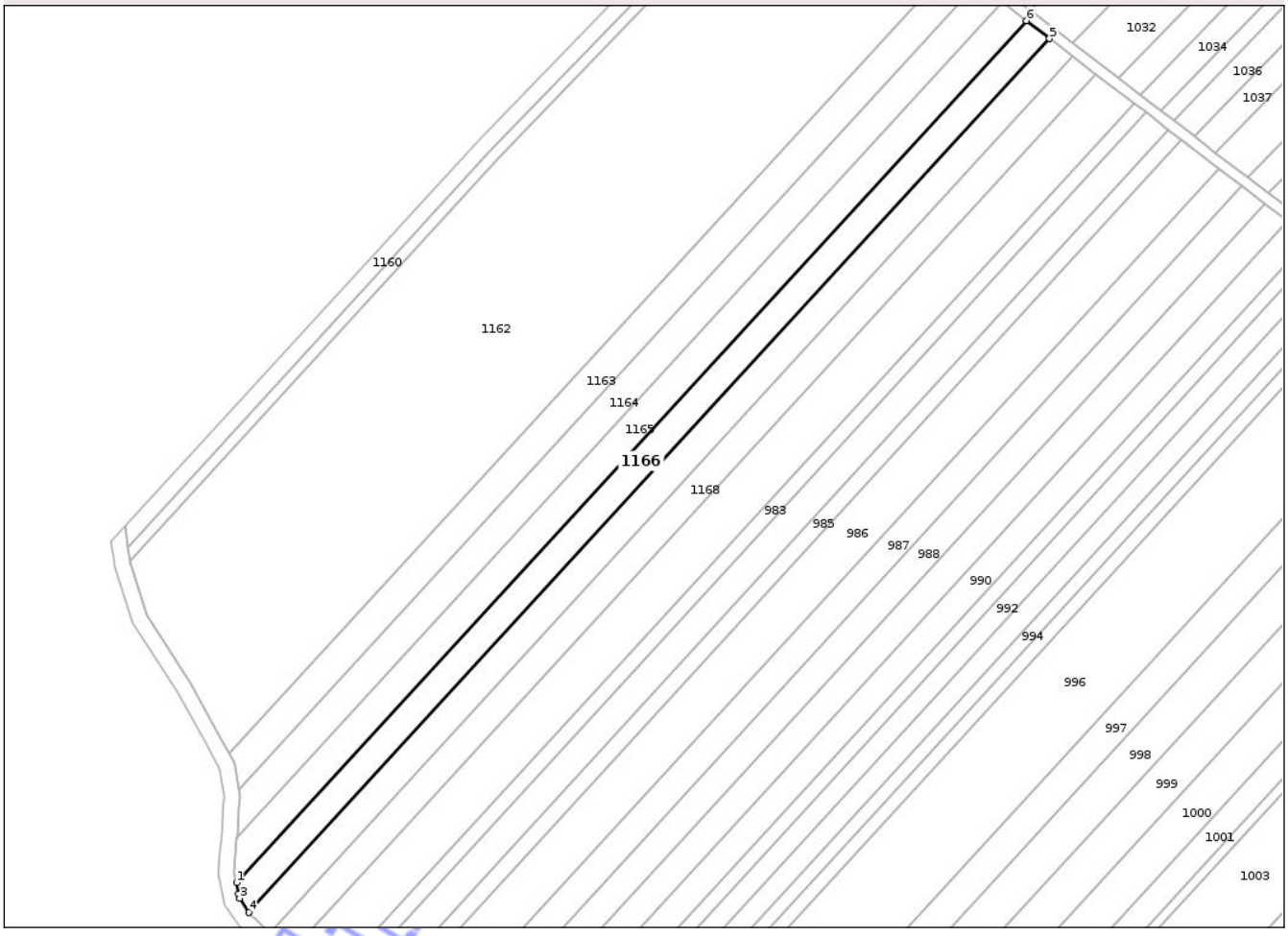

Date referitoare la teren

Crt	Categorie folosință	Intra vilan	Suprafaţa (mp)	Tarla	Parcelă	Nr. topo	Observaţii / Referinţe
1	arabil	NU	5.000	19	75	-	

Lungime Segmente
1) Valorile lungimilor segmentelor sunt obţinute din proiecţie în plan.

Punct început	X / Y	Punct sfârşit	X / Y	Lungime segment (** (m)
1	553.190,318 334.874,837	2	553.191,171 334.870,586	4.336
2	553.191,171 334.870,586	3	553.191,501 334.868,936	1.683
3	553.191,501 334.868,936	4	553.195,107 334.863,55	6.482
4	553.195,107 334.863,55	5	553.499,606 335.195,474	450.437
5	553.499,606 335.195,474	6	553.490,708 335.202,281	11.203

Document care conține date cu caracter personal, protejat de prevederile Regulamentului (UE) nr. 679/2016 și Legii 190/2018

Punct început	X / Y	Punct sfârşit	X / Y	Lungime segment (** (m)
6	553.490,708 335.202,281	1	553.190,318 334.874,837	444.358

** Lungimile segmentelor sunt determinate în planul de proiecţie Stereo 70 şi sunt rotunjite la 1 milimetru.
*** Distanţa dintre puncte este formată din segmente cumulate ce sunt mai mici decât valoarea 1 milimetru.

Neutilizabil în circuitul civil

DATE DESPRE IMOBILUL NR. 1167

Oficiul de Cadastru şi Publicitate Imobiliară GIURGIU
Biroul de Cadastru şi Publicitate Imobiliară Giurgiu

A. Partea I. Descrierea imobilului

TEREN Extravilan
Adresa: Jud. Giurgiu

Nr. Crt	Nr cadastral Nr. topografic	Suprafaţa* (mp)	Observaţii / Referinţe
A1		5.000	Sector cadastral:42 Teren neimprejmuit;

B. Partea II. Proprietari şi acte

Inscrieri privitoare la dreptul de proprietate şi alte drepturi reale		Referinţe
/		
Act Administrativ nr. 4318, din 14/01/1993 emis de CJSDPAT GIURGIU;		
B1	Intabulare, drept de PROPRIETATE, dobandit prin Constituire, cota actuala 1/1, cota initiala 1/1	A1
	1) **SERAFIMESCU ALEXANDRU**	

C. Partea III. SARCINI .

Inscrieri privind dezmembramintele dreptului de proprietate, drepturi reale de garanţie şi sarcini	Referinţe
NU SUNT	

Neutilizabil în circuitul civil

Anexa Nr. 1 La Partea I

Teren

Nr cadastral	Suprafaţa (mp)*	Observaţii / Referinţe
	5.000	

* Suprafaţa este determinată in planul de proiecţie Stereo 70.

DETALII LINIARE IMOBIL

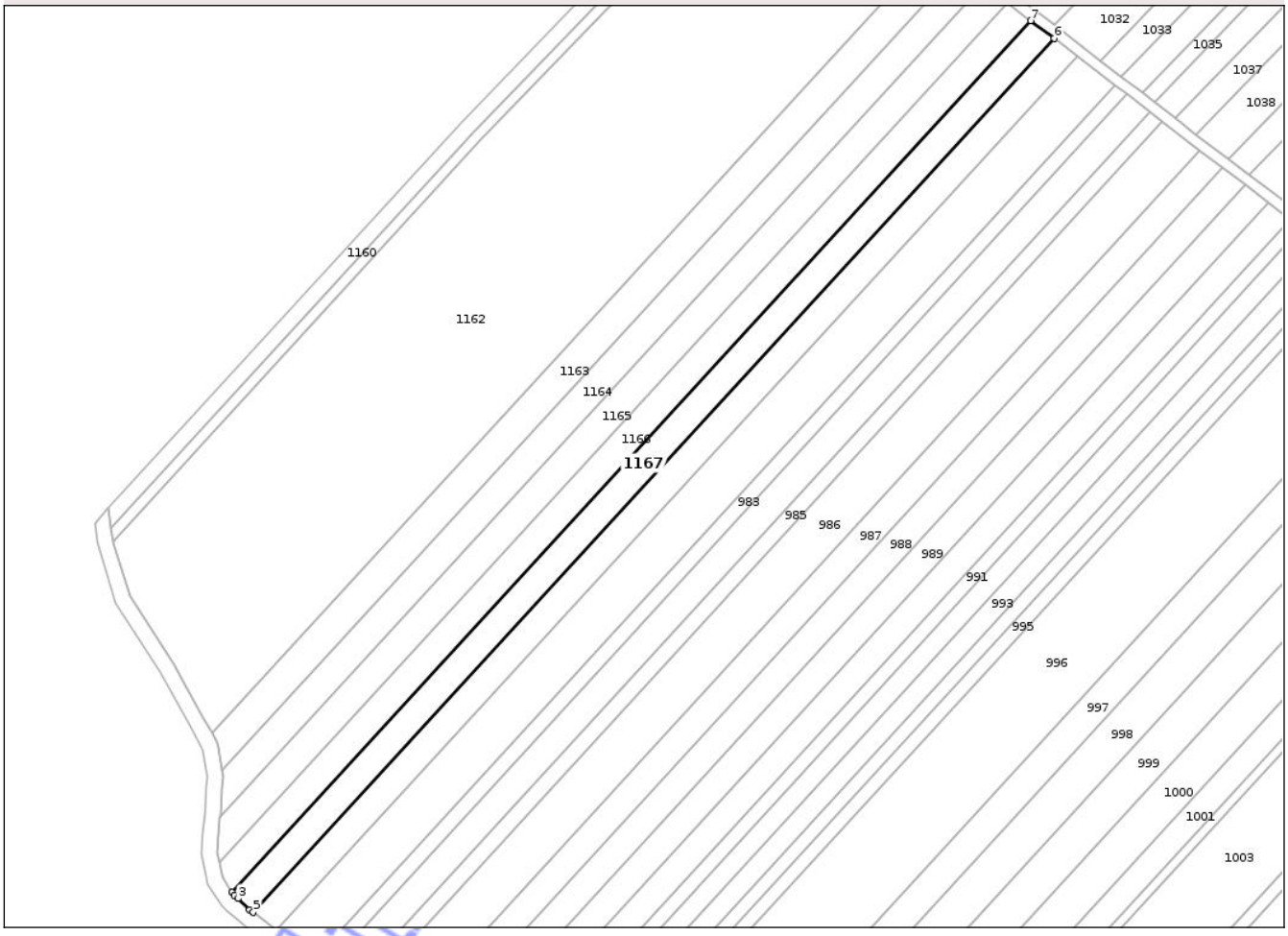

Date referitoare la teren

Crt	Categorie folosință	Intra vilan	Suprafaţa (mp)	Tarla	Parcelă	Nr. topo	Observaţii / Referinţe
1	arabil	NU	5.000	19	75	-	

Lungime Segmente
1) Valorile lungimilor segmentelor sunt obţinute din proiecţie în plan.

Punct început	X / Y	Punct sfârşit	X / Y	Lungime segment (** (m)
1	553.195,107 334.863,55	2	553.195,824 334.862,48	1.288
2	553.195,824 334.862,48	3	553.197,229 334.861,184	1.911
3	553.197,229 334.861,184	4	553.201,777 334.856,99	6.187
4	553.201,777 334.856,99	5	553.203,165 334.855,941	1.74
5	553.203,165 334.855,941	6	553.508,443 335.188,715	451.59

Document care conține date cu caracter personal, protejat de prevederile Regulamentului (UE) nr. 679/2016 și Legii 190/2018

Punct început	X / Y	Punct sfârşit	X / Y	Lungime segment (** (m)
6	553.508,443 335.188,715	7	553.499,606 335.195,474	11.125
7	553.499,606 335.195,474	1	553.195,107 334.863,55	450.437

** Lungimile segmentelor sunt determinate în planul de proiecţie Stereo 70 şi sunt rotunjite la 1 milimetru.
*** Distanţa dintre puncte este formată din segmente cumulate ce sunt mai mici decât valoarea 1 milimetru.

Neutilizabil în circuitul civil

DATE DESPRE IMOBILUL NR. 1168

Oficiul de Cadastru şi Publicitate Imobiliară GIURGIU
Biroul de Cadastru şi Publicitate Imobiliară Giurgiu

A. Partea I. Descrierea imobilului

TEREN Extravilan
Adresa: Jud. Giurgiu

Nr. Crt	Nr cadastral Nr. topografic	Suprafaţa* (mp)	Observaţii / Referinţe
A1		5.000	Sector cadastral:42 Teren neimprejmuit;

B. Partea II. Proprietari şi acte

Inscrieri privitoare la dreptul de proprietate şi alte drepturi reale		Referinţe
/		
Act Administrativ nr. 98116, din 29/11/2002 emis de CJSDPAT GIURGIU;		
B1	Intabulare, drept de PROPRIETATE, dobandit prin Reconstituire, cota actuala 1/1, cota initiala 1/1	A1
	1) **ANGHEL CÎRSTINA**	

C. Partea III. SARCINI .

Inscrieri privind dezmembramintele dreptului de proprietate, drepturi reale de garanţie şi sarcini	Referinţe
NU SUNT	

Neutilizabil în circuitul civil

Anexa Nr. 1 La Partea I

Teren

Nr cadastral	Suprafaţa (mp)*	Observaţii / Referinţe
	5.000	

* Suprafaţa este determinată in planul de proiecţie Stereo 70.

DETALII LINIARE IMOBIL

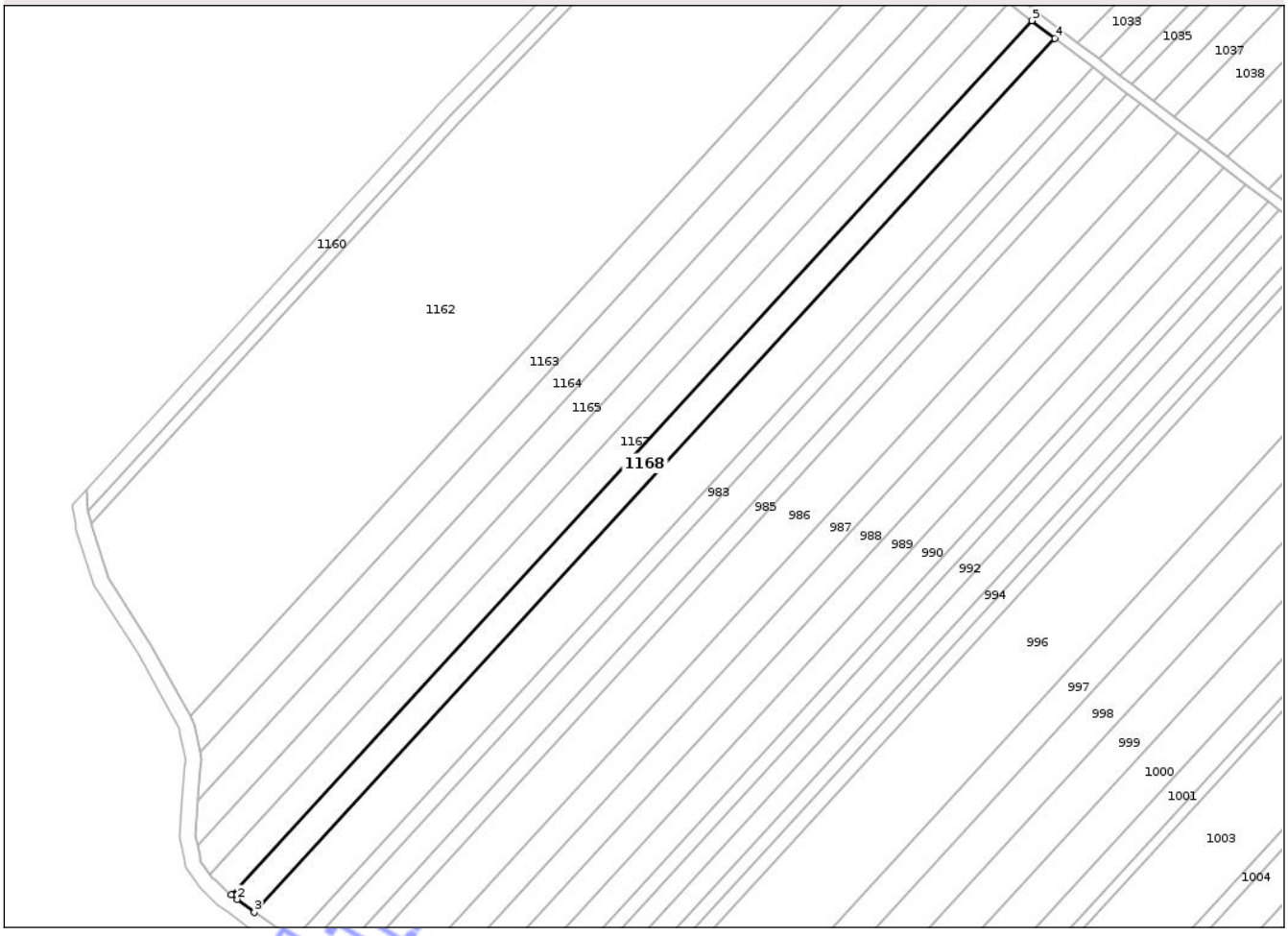

Date referitoare la teren

Crt	Categorie folosință	Intra vilan	Suprafaţa (mp)	Tarla	Parcelă	Nr. topo	Observaţii / Referinţe
1	arabil	NU	5.000	19	75	-	P75 (DIN TP P75/7)

Lungime Segmente
1) Valorile lungimilor segmentelor sunt obţinute din proiecţie în plan.

Punct început	X / Y	Punct sfârşit	X / Y	Lungime segment (** (m)
1	553.203,165 334.855,941	2	553.205,487 334.854,186	2.911
2	553.205,487 334.854,186	3	553.212,039 334.849,235	8.212
3	553.212,039 334.849,235	4	553.517,273 335.181,961	451.525
4	553.517,273 335.181,961	5	553.508,443 335.188,715	11.117
5	553.508,443 335.188,715	1	553.203,165 334.855,941	451.59

Document care conține date cu caracter personal, protejat de prevederile Regulamentului (UE) nr. 679/2016 și Legii 190/2018

** Lungimile segmentelor sunt determinate în planul de proiecţie Stereo 70 şi sunt rotunjite la 1 milimetru.
*** Distanţa dintre puncte este formată din segmente cumulate ce sunt mai mici decât valoarea 1 milimetru.

Neutilizabil în circuitul civil

DATE DESPRE IMOBILUL NR. 1169

Oficiul de Cadastru şi Publicitate Imobiliară GIURGIU
Biroul de Cadastru şi Publicitate Imobiliară Giurgiu

A. Partea I. Descrierea imobilului

TEREN Extravilan

Adresa: Jud. Giurgiu

Nr. Crt	Nr cadastral Nr. topografic	Suprafaţa* (mp)	Observaţii / Referinţe
A1		8.100	Sector cadastral:42 Teren neimprejmuit;

B. Partea II. Proprietari şi acte

Inscrieri privitoare la dreptul de proprietate şi alte drepturi reale		Referinţe
/		
Act Administrativ nr. 60010, din 05/12/1995 emis de CJSDPAT GIURGIU;		
B1	Intabulare, drept de PROPRIETATE, dobandit prin Reconstituire, cota actuala 1/1, cota initiala 1/1	A1
	1) **NICULESCU MARIA** 2) **GRIGORE IOANA** 3) **GRIGORE RADU** 4) **NEGRILA STELA**	

C. Partea III. SARCINI .

Inscrieri privind dezmembramintele dreptului de proprietate, drepturi reale de garanţie şi sarcini	Referinţe
NU SUNT	

Neutilizabil în circuitul civil

Anexa Nr. 1 La Partea I

Teren

Nr cadastral	Suprafaţa (mp)*	Observaţii / Referinţe
	8.100	

* Suprafaţa este determinată in planul de proiecţie Stereo 70.

DETALII LINIARE IMOBIL

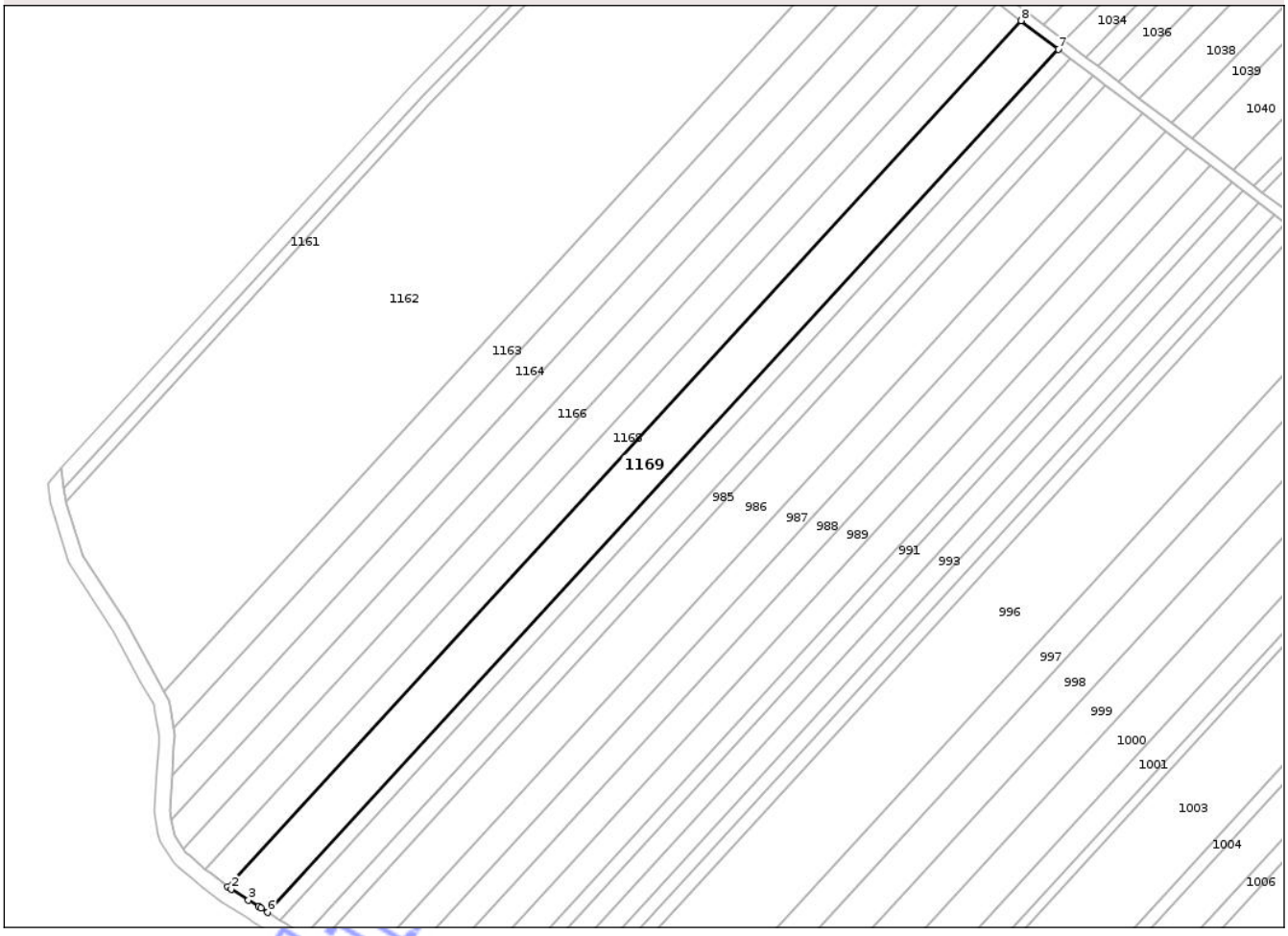

Date referitoare la teren

Crt	Categorie folosință	Intra vilan	Suprafaţa (mp)	Tarla	Parcelă	Nr. topo	Observaţii / Referinţe
1	arabil	NU	8.100	19	75	-	

Lungime Segmente
1) Valorile lungimilor segmentelor sunt obţinute din proiecţie în plan.

Punct început	X / Y	Punct sfârşit	X / Y	Lungime segment (** (m)
1	553.212,039 334.849,235	2	553.213,316 334.848,271	1.6
2	553.213,316 334.848,271	3	553.219,968 334.844,021	7.894
3	553.219,968 334.844,021	4	553.223,812 334.841,565	4.562
4	553.223,812 334.841,565	5	553.224,793 334.840,933	1.167
5	553.224,793 334.840,933	6	553.227,313 334.839,309	2.998

Document care conține date cu caracter personal, protejat de prevederile Regulamentului (UE) nr. 679/2016 și Legii 190/2018

Punct început	X / Y	Punct sfârşit	X / Y	Lungime segment (** (m)
6	553.227,313 334.839,309	7	553.531,599 335.171,002	450.122
7	553.531,599 335.171,002	8	553.517,273 335.181,961	18.037
8	553.517,273 335.181,961	1	553.212,039 334.849,235	451.525

** Lungimile segmentelor sunt determinate în planul de proiecţie Stereo 70 şi sunt rotunjite la 1 milimetru.
*** Distanţa dintre puncte este formată din segmente cumulate ce sunt mai mici decât valoarea 1 milimetru.

Neutilizabil în circuitul civil

DATE DESPRE IMOBILUL NR. 983

Oficiul de Cadastru şi Publicitate Imobiliară GIURGIU
Biroul de Cadastru şi Publicitate Imobiliară Giurgiu

A. Partea I. Descrierea imobilului

TEREN Extravilan
Adresa: Jud. Giurgiu

Nr. Crt	Nr cadastral Nr. topografic	Suprafaţa* (mp)	Observaţii / Referinţe
A1		2.600	Sector cadastral:42 Teren neimprejmuit;

B. Partea II. Proprietari şi acte

Inscrieri privitoare la dreptul de proprietate şi alte drepturi reale		Referinţe
/		
Act Administrativ nr. 9710, din 10/05/1993 emis de CJSDPAT GIURGIU;		
B1	Intabulare, drept de PROPRIETATE, dobandit prin Reconstituire, cota actuala 1/1, cota initiala 1/1	A1
	1) **SANDU GH. STEFAN**	

C. Partea III. SARCINI .

Inscrieri privind dezmembramintele dreptului de proprietate, drepturi reale de garanţie şi sarcini	Referinţe
NU SUNT	

Neutilizabil în circuitul civil

Anexa Nr. 1 La Partea I

Teren

Nr cadastral	Suprafaţa (mp)*	Observaţii / Referinţe
	2.600	

* Suprafaţa este determinată in planul de proiecţie Stereo 70.

DETALII LINIARE IMOBIL

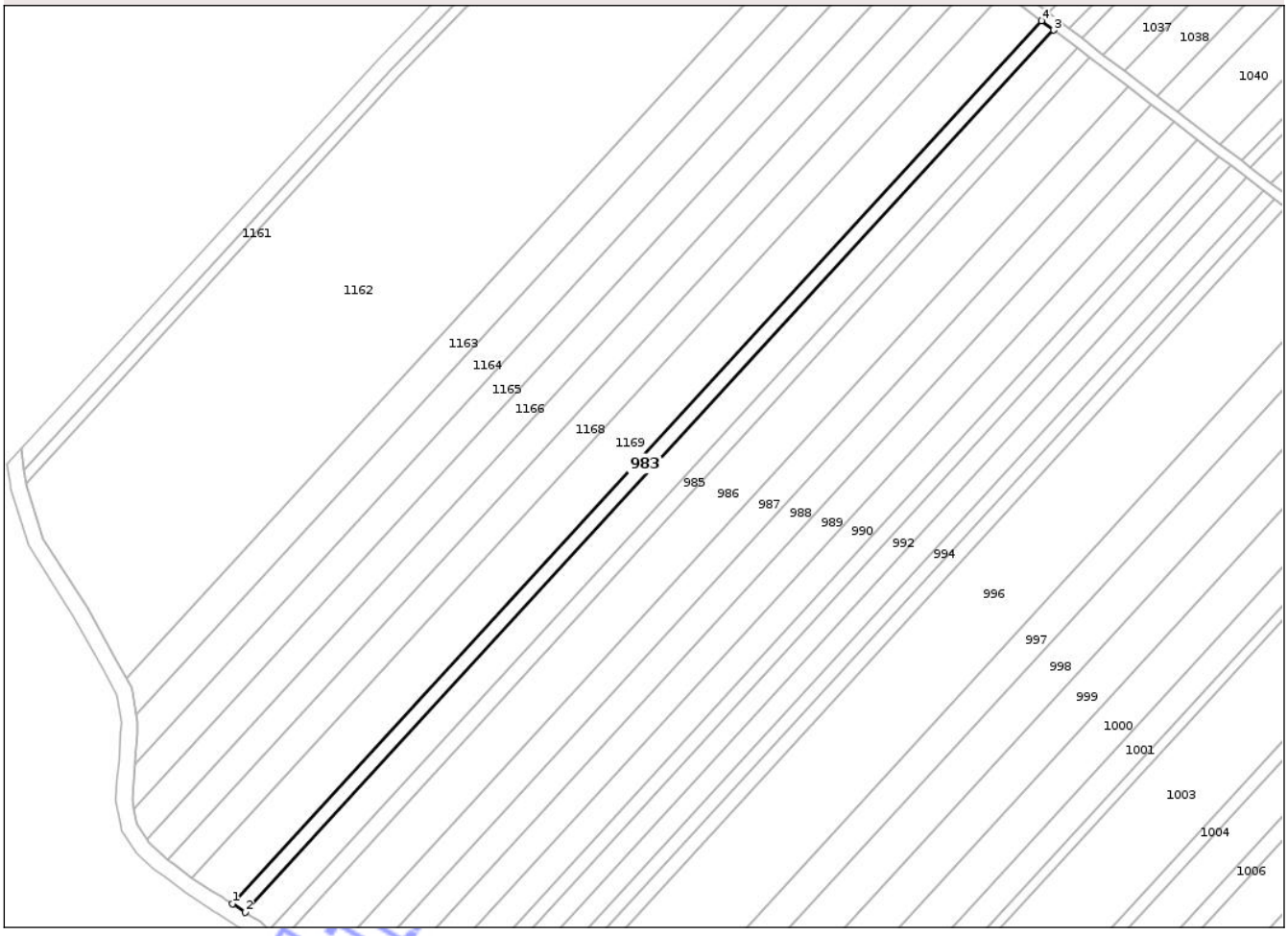

Date referitoare la teren

Crt	Categorie folosință	Intra vilan	Suprafaţa (mp)	Tarla	Parcelă	Nr. topo	Observaţii / Referinţe
1	arabil	NU	2.600	19	75	-	

Lungime Segmente
1) Valorile lungimilor segmentelor sunt obţinute din proiecţie în plan.

Punct început	X / Y	Punct sfârşit	X / Y	Lungime segment (** (m)
1	553.227,313 334.839,309	2	553.232,242 334.836,133	5.864
2	553.232,242 334.836,133	3	553.536,208 335.167,476	449.648
3	553.536,208 335.167,476	4	553.531,599 335.171,002	5.803
4	553.531,599 335.171,002	1	553.227,313 334.839,309	450.122

**** Lungimile segmentelor sunt determinate în planul de proiecţie Stereo 70 şi sunt rotunjite la 1 milimetru.**

Document care conține date cu caracter personal, protejat de prevederile Regulamentului (UE) nr. 679/2016 și Legii 190/2018

***** Distanţa dintre puncte este formată din segmente cumulate ce sunt mai mici decât valoarea 1 milimetru.**

Neutilizabil în circuitul civil

DATE DESPRE IMOBILUL NR. 984

Oficiul de Cadastru şi Publicitate Imobiliară GIURGIU
Biroul de Cadastru şi Publicitate Imobiliară Giurgiu

A. Partea I. Descrierea imobilului

TEREN Extravilan

Adresa: Jud. Giurgiu

Nr. Crt	Nr cadastral Nr. topografic	Suprafaţa* (mp)	Observaţii / Referinţe
A1		4.900	Sector cadastral:42 Teren neimprejmuit;

B. Partea II. Proprietari şi acte

Inscrieri privitoare la dreptul de proprietate şi alte drepturi reale		Referinţe
/		
Act Administrativ nr. 51318, din 22/03/1995 emis de CJSDPAT GIURGIU;		
B1	Intabulare, drept de PROPRIETATE, dobandit prin Reconstituire, cota actuala 1/1, cota initiala 1/1	A1
	1) **GRIGORE GHEORGHITA** 2) **GRIGORE ILIE** 3) **GRIGORE PETRE**	

C. Partea III. SARCINI .

Inscrieri privind dezmembramintele dreptului de proprietate, drepturi reale de garanţie şi sarcini	Referinţe
NU SUNT	

Neutilizabil în circuitul civil

Anexa Nr. 1 La Partea I

Teren

Nr cadastral	Suprafaţa (mp)*	Observaţii / Referinţe
	4.900	

* Suprafaţa este determinată in planul de proiecţie Stereo 70.

DETALII LINIARE IMOBIL

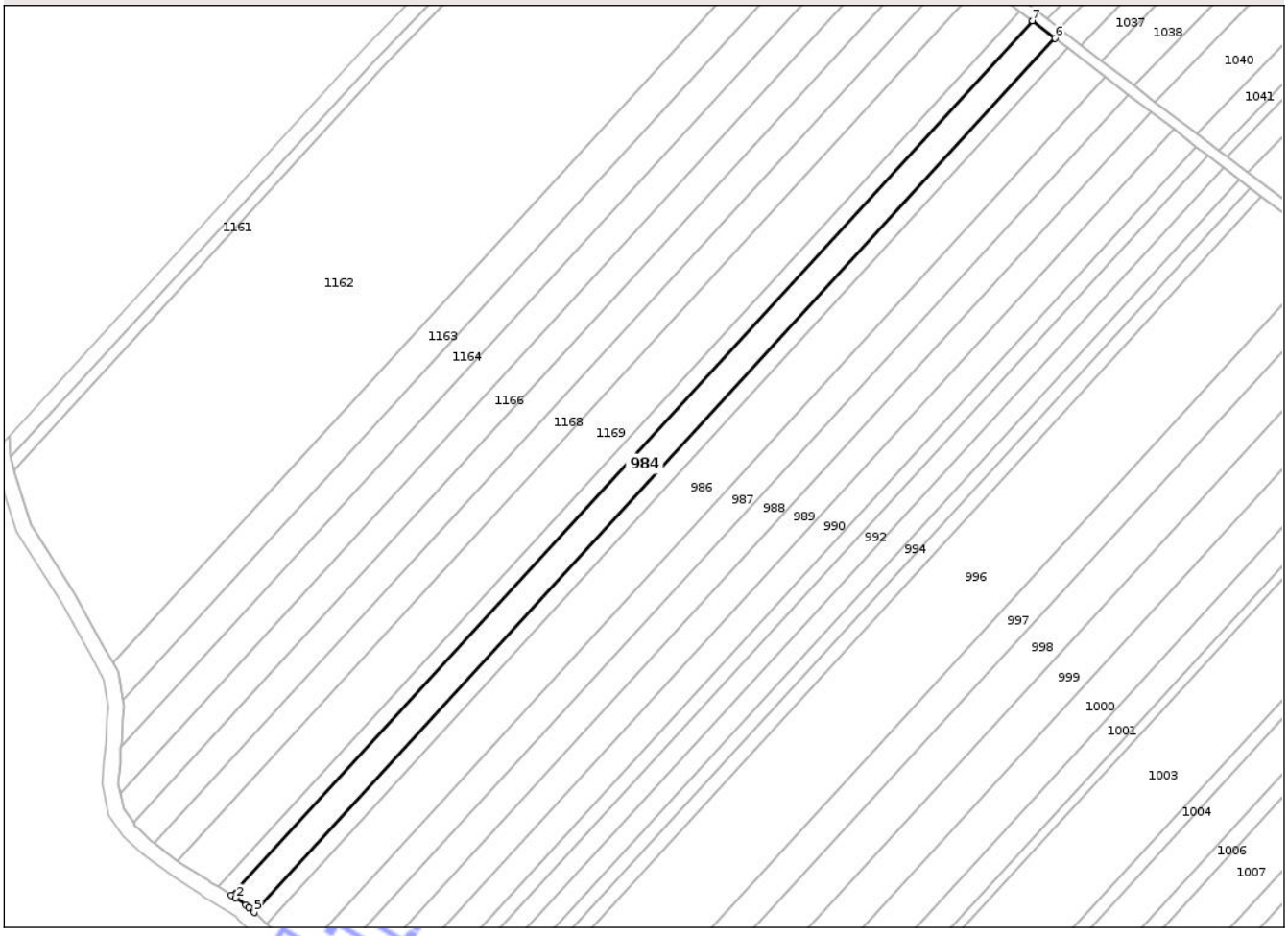

Date referitoare la teren

Crt	Categorie folosință	Intra vilan	Suprafaţa (mp)	Tarla	Parcelă	Nr. topo	Observaţii / Referinţe
1	arabil	NU	4.900	19	75	-	

Lungime Segmente
1) Valorile lungimilor segmentelor sunt obţinute din proiecţie în plan.

Punct început	X / Y	Punct sfârşit	X / Y	Lungime segment (** (m)
1	553.232,242 334.836,133	2	553.233,878 334.835,079	1.946
2	553.233,878 334.835,079	3	553.237,923 334.832,473	4.812
3	553.237,923 334.832,473	4	553.238,913 334.831,556	1.349
4	553.238,913 334.831,556	5	553.241,036 334.829,589	2.894
5	553.241,036 334.829,589	6	553.544,904 335.160,825	449.503

Document care conține date cu caracter personal, protejat de prevederile Regulamentului (UE) nr. 679/2016 și Legii 190/2018

Punct început	X / Y	Punct sfârşit	X / Y	Lungime segment (** (m)
6	553.544,904 335.160,825	7	553.536,208 335.167,476	10.948
7	553.536,208 335.167,476	1	553.232,242 334.836,133	449.648

**** Lungimile segmentelor sunt determinate în planul de proiecţie Stereo 70 şi sunt rotunjite la 1 milimetru.**
***** Distanţa dintre puncte este formată din segmente cumulate ce sunt mai mici decât valoarea 1 milimetru.**

Neutilizabil în circuitul civil

DATE DESPRE IMOBILUL NR. 985

Oficiul de Cadastru şi Publicitate Imobiliară GIURGIU
Biroul de Cadastru şi Publicitate Imobiliară Giurgiu

A. Partea I. Descrierea imobilului

TEREN Extravilan

Adresa: Jud. Giurgiu

Nr. Crt	Nr cadastral Nr. topografic	Suprafaţa* (mp)	Observaţii / Referinţe
A1		2.800	Sector cadastral:42 Teren neimprejmuit;

B. Partea II. Proprietari şi acte

Inscrieri privitoare la dreptul de proprietate şi alte drepturi reale		Referinţe
/		
Act Administrativ nr. 51356, din 03/04/1995 emis de CJSDPAT GIURGIU;		
B1	Intabulare, drept de PROPRIETATE, dobandit prin Reconstituire, cota actuala 1/1, cota initiala 1/1	A1
	1) **GRIGORE GHEORGHITA** 2) **GRIGORE ILIE** 3) **GRIGORE PETRE**	

C. Partea III. SARCINI .

Inscrieri privind dezmembramintele dreptului de proprietate, drepturi reale de garanţie şi sarcini	Referinţe
NU SUNT	

Neutilizabil în circuitul civil

Anexa Nr. 1 La Partea I

Teren

Nr cadastral	Suprafaţa (mp)*	Observaţii / Referinţe
	2.800	

* Suprafaţa este determinată in planul de proiecţie Stereo 70.

DETALII LINIARE IMOBIL

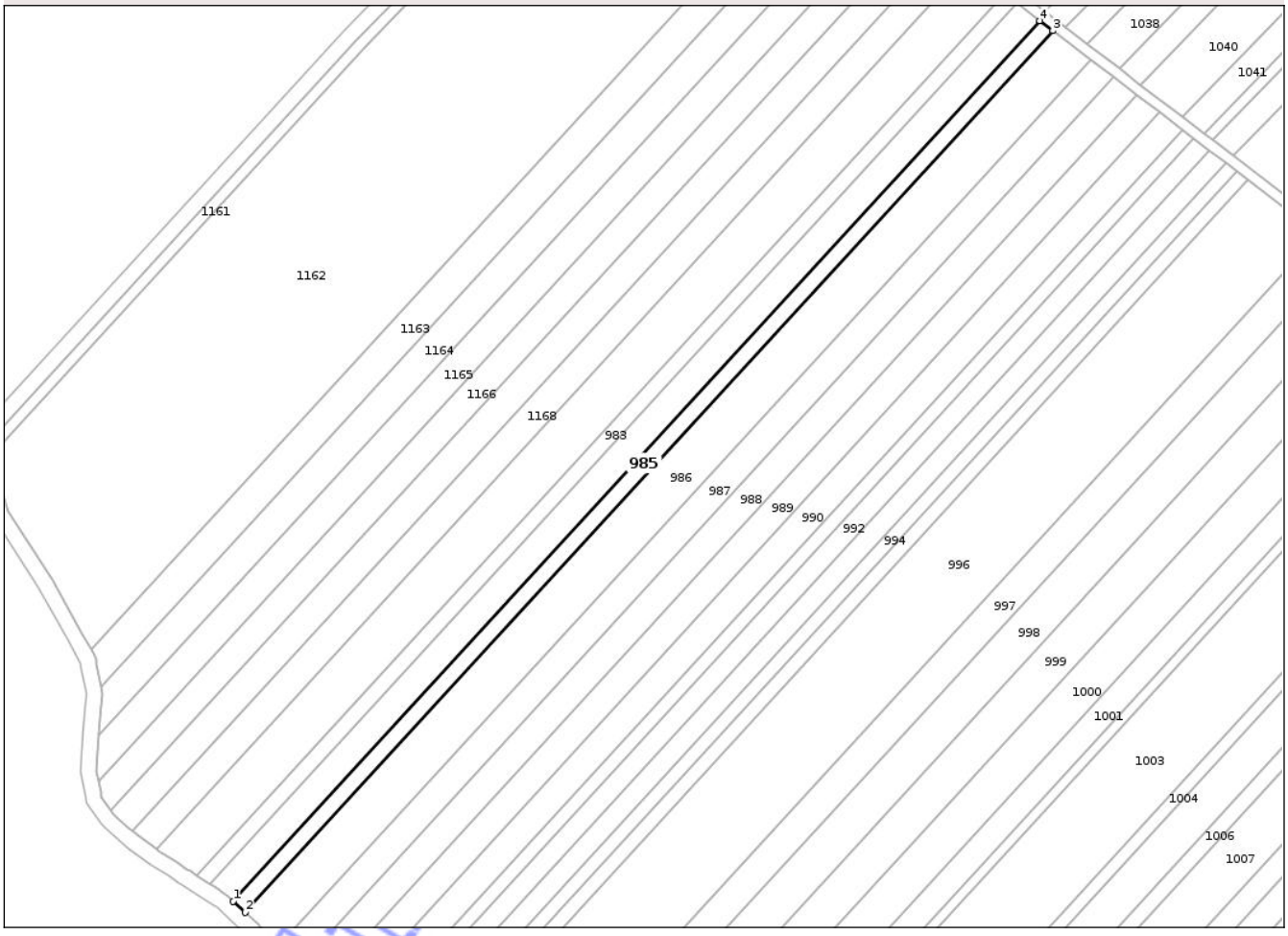

Date referitoare la teren

Crt	Categorie folosință	Intra vilan	Suprafaţa (mp)	Tarla	Parcelă	Nr. topo	Observaţii / Referinţe
1	arabil	NU	2.800	19	75	-	

Lungime Segmente
1) Valorile lungimilor segmentelor sunt obţinute din proiecţie în plan.

Punct început	X / Y	Punct sfârşit	X / Y	Lungime segment (** (m)
1	553.241,036 334.829,589	2	553.245,602 334.825,357	6.226
2	553.245,602 334.825,357	3	553.549,868 335.157,027	450.092
3	553.549,868 335.157,027	4	553.544,904 335.160,825	6.25
4	553.544,904 335.160,825	1	553.241,036 334.829,589	449.503

**** Lungimile segmentelor sunt determinate în planul de proiecţie Stereo 70 şi sunt rotunjite la 1 milimetru.**

Document care conține date cu caracter personal, protejat de prevederile Regulamentului (UE) nr. 679/2016 și Legii 190/2018

***** Distanţa dintre puncte este formată din segmente cumulate ce sunt mai mici decât valoarea 1 milimetru.**

Neutilizabil în circuitul civil

DATE DESPRE IMOBILUL NR. 987

Oficiul de Cadastru şi Publicitate Imobiliară GIURGIU
Biroul de Cadastru şi Publicitate Imobiliară Giurgiu

A. Partea I. Descrierea imobilului

TEREN Extravilan

Adresa: Jud. Giurgiu

Nr. Crt	Nr cadastral Nr. topografic	Suprafaţa* (mp)	Observaţii / Referinţe
A1		5.000	Sector cadastral:42 Teren neimprejmuit;

B. Partea II. Proprietari şi acte

Inscrieri privitoare la dreptul de proprietate şi alte drepturi reale		Referinţe
/		
Act Administrativ nr. 9782, din 07/12/1993 emis de CJSDPAT GIURGIU;		
B1	Intabulare, drept de PROPRIETATE, dobandit prin Constituire, cota actuala 1/1, cota initiala 1/1	A1
	1) **POPESCU MARIA**	

C. Partea III. SARCINI .

Inscrieri privind dezmembramintele dreptului de proprietate, drepturi reale de garanţie şi sarcini	Referinţe
NU SUNT	

Neutilizabil în circuitul civil

Anexa Nr. 1 La Partea I

Teren

Nr cadastral	Suprafaţa (mp)*	Observaţii / Referinţe
	5.000	

* Suprafaţa este determinată in planul de proiecţie Stereo 70.

DETALII LINIARE IMOBIL

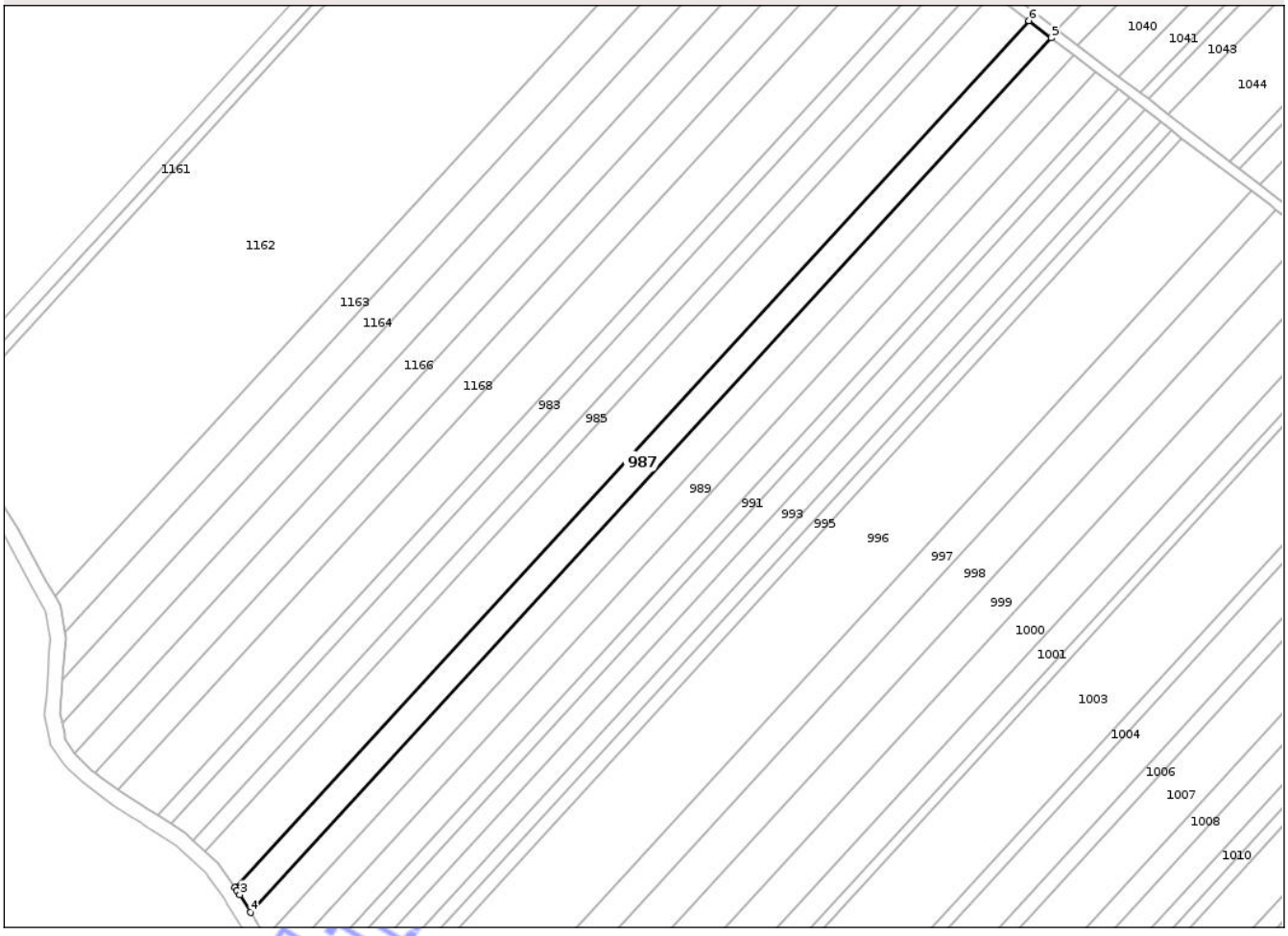

Date referitoare la teren

Crt	Categorie folosință	Intra vilan	Suprafaţa (mp)	Tarla	Parcelă	Nr. topo	Observaţii / Referinţe
1	arabil	NU	5.000	19	75	-	T19 P75 (DIN TP T14 P62)

Lungime Segmente
1) Valorile lungimilor segmentelor sunt obţinute din proiecţie în plan.

Punct început	X / Y	Punct sfârşit	X / Y	Lungime segment (** (m)
1	553.256,948 334.811,525	2	553.257,689 334.810,461	1.297
2	553.257,689 334.810,461	3	553.258,929 334.808,68	2.17
3	553.258,929 334.808,68	4	553.263,039 334.801,948	7.887
4	553.263,039 334.801,948	5	553.572,734 335.139,536	458.123
5	553.572,734 335.139,536	6	553.563,992 335.146,224	11.007

Document care conține date cu caracter personal, protejat de prevederile Regulamentului (UE) nr. 679/2016 și Legii 190/2018

Punct început	X / Y	Punct sfârşit	X / Y	Lungime segment (** (m)
6	553.563,992 335.146,224	1	553.256,948 334.811,525	454.202

** Lungimile segmentelor sunt determinate în planul de proiecţie Stereo 70 şi sunt rotunjite la 1 milimetru.
*** Distanţa dintre puncte este formată din segmente cumulate ce sunt mai mici decât valoarea 1 milimetru.

Neutilizabil în circuitul civil

DATE DESPRE IMOBILUL NR. 988

Oficiul de Cadastru şi Publicitate Imobiliară GIURGIU
Biroul de Cadastru şi Publicitate Imobiliară Giurgiu

A. Partea I. Descrierea imobilului

TEREN Extravilan

Adresa: Jud. Giurgiu

Nr. Crt	Nr cadastral Nr. topografic	Suprafaţa* (mp)	Observaţii / Referinţe
A1		5.000	Sector cadastral:42 Teren neimprejmuit;

B. Partea II. Proprietari şi acte

Inscrieri privitoare la dreptul de proprietate şi alte drepturi reale		Referinţe
/		
Act Administrativ nr. 102362, din 27/11/2003 emis de CJSDPAT GIURGIU;		
B1	Intabulare, drept de PROPRIETATE, dobandit prin Constituire, cota actuala 1/1, cota initiala 1/1	A1
	1) **CALIN GHEORGHITA**	

C. Partea III. SARCINI .

Inscrieri privind dezmembramintele dreptului de proprietate, drepturi reale de garanţie şi sarcini	Referinţe
NU SUNT	

Neutilizabil în circuitul civil

Anexa Nr. 1 La Partea I

Teren

Nr cadastral	Suprafaţa (mp)*	Observaţii / Referinţe
	5.000	

* Suprafaţa este determinată in planul de proiecţie Stereo 70.

DETALII LINIARE IMOBIL

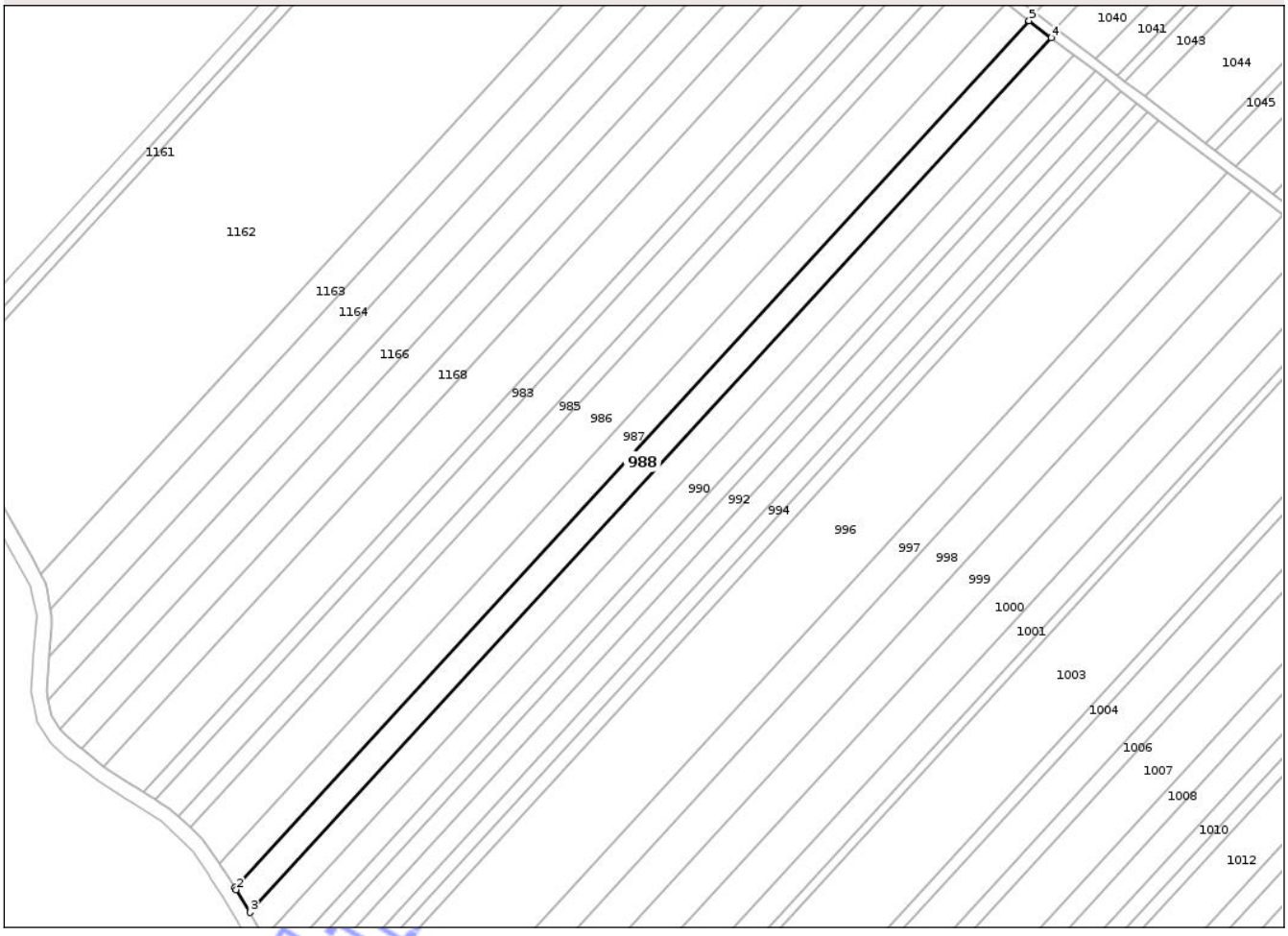

Date referitoare la teren

Crt	Categorie folosință	Intra vilan	Suprafaţa (mp)	Tarla	Parcelă	Nr. topo	Observaţii / Referinţe
1	arabil	NU	5.000	19	75	-	

Lungime Segmente
1) Valorile lungimilor segmentelor sunt obţinute din proiecţie în plan.

Punct început	X / Y	Punct sfârşit	X / Y	Lungime segment (** (m)
1	553.263,039 334.801,948	2	553.263,561 334.801,092	1.003
2	553.263,561 334.801,092	3	553.268,931 334.792,297	10.305
3	553.268,931 334.792,297	4	553.581,399 335.132,908	462.225
4	553.581,399 335.132,908	5	553.572,734 335.139,536	10.909
5	553.572,734 335.139,536	1	553.263,039 334.801,948	458.123

Document care conține date cu caracter personal, protejat de prevederile Regulamentului (UE) nr. 679/2016 și Legii 190/2018

** Lungimile segmentelor sunt determinate în planul de proiecţie Stereo 70 şi sunt rotunjite la 1 milimetru.
*** Distanţa dintre puncte este formată din segmente cumulate ce sunt mai mici decât valoarea 1 milimetru.

Neutilizabil în circuitul civil

DATE DESPRE IMOBILUL NR. 989

Oficiul de Cadastru şi Publicitate Imobiliară GIURGIU
Biroul de Cadastru şi Publicitate Imobiliară Giurgiu

A. Partea I. Descrierea imobilului

TEREN Extravilan

Adresa: Jud. Giurgiu

Nr. Crt	Nr cadastral Nr. topografic	Suprafaţa* (mp)	Observaţii / Referinţe
A1		5.000	Sector cadastral:42 Teren neimprejmuit;

B. Partea II. Proprietari şi acte

Inscrieri privitoare la dreptul de proprietate şi alte drepturi reale		Referinţe
/		
Act Administrativ nr. 51365, din 10/04/1995 emis de CJSDPAT GIURGIU;		
B1	Intabulare, drept de PROPRIETATE, dobandit prin Constituire, cota actuala 1/1, cota initiala 1/1	A1
	1) **DUMITRU ALEXANDRA**	

C. Partea III. SARCINI .

Inscrieri privind dezmembramintele dreptului de proprietate, drepturi reale de garanţie şi sarcini	Referinţe
NU SUNT	

Neutilizabil în circuitul civil

Anexa Nr. 1 La Partea I

Teren

Nr cadastral	Suprafaţa (mp)*	Observaţii / Referinţe
	5.000	

* Suprafaţa este determinată in planul de proiecţie Stereo 70.

DETALII LINIARE IMOBIL

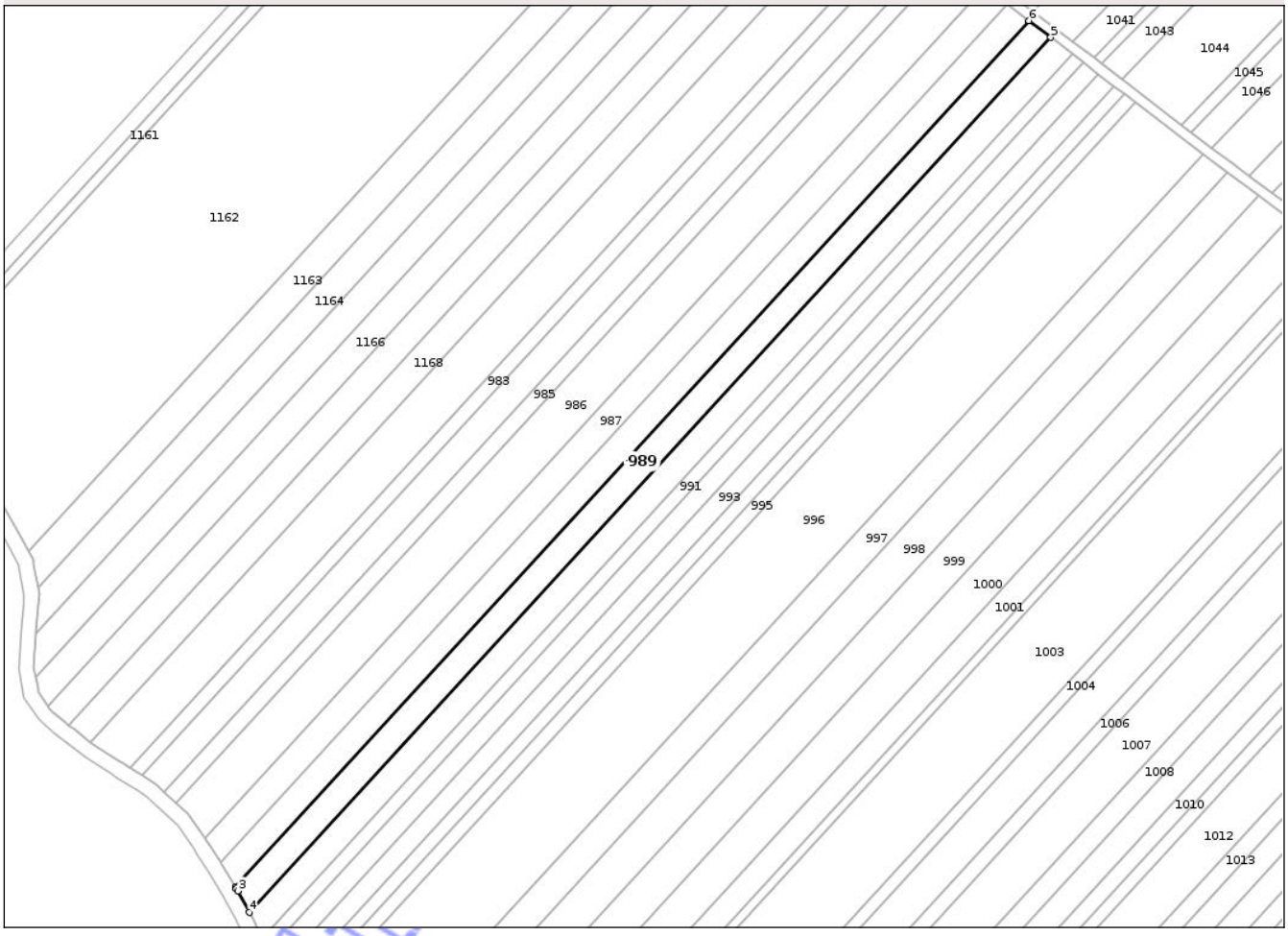

Date referitoare la teren

Crt	Categorie folosință	Intra vilan	Suprafaţa (mp)	Tarla	Parcelă	Nr. topo	Observaţii / Referinţe
1	arabil	NU	5.000	19	75	-	

Lungime Segmente
1) Valorile lungimilor segmentelor sunt obţinute din proiecţie în plan.

Punct început	X / Y	Punct sfârşit	X / Y	Lungime segment (** (m)
1	553.268,931 334.792,297	2	553.269,292 334.791,705	0.693
2	553.269,292 334.791,705	3	553.269,864 334.790,768	1.098
3	553.269,864 334.790,768	4	553.274,391 334.782,326	9.579
4	553.274,391 334.782,326	5	553.589,983 335.126,342	466.846
5	553.589,983 335.126,342	6	553.581,399 335.132,908	10.807

Document care conține date cu caracter personal, protejat de prevederile Regulamentului (UE) nr. 679/2016 și Legii 190/2018

Punct început	X / Y	Punct sfârşit	X / Y	Lungime segment (** (m)
6	553.581,399 335.132,908	1	553.268,931 334.792,297	462.225

** Lungimile segmentelor sunt determinate în planul de proiecţie Stereo 70 şi sunt rotunjite la 1 milimetru.
*** Distanţa dintre puncte este formată din segmente cumulate ce sunt mai mici decât valoarea 1 milimetru.

Neutilizabil în circuitul civil

DATE DESPRE IMOBILUL NR. 990

Oficiul de Cadastru şi Publicitate Imobiliară GIURGIU
Biroul de Cadastru şi Publicitate Imobiliară Giurgiu

A. Partea I. Descrierea imobilului

TEREN Extravilan

Adresa: Jud. Giurgiu

Nr. Crt	Nr cadastral Nr. topografic	Suprafaţa* (mp)	Observaţii / Referinţe
A1		5.000	Sector cadastral:42 Teren neimprejmuit;

B. Partea II. Proprietari şi acte

Inscrieri privitoare la dreptul de proprietate şi alte drepturi reale		Referinţe
/		
Act Administrativ nr. 70647, din 22/04/2002 emis de CJSDPAT GIURGIU;		
B1	Intabulare, drept de PROPRIETATE, dobandit prin Constituire, cota actuala 1/1, cota initiala 1/1	A1
	1) **DUMITRU ELENA**	

C. Partea III. SARCINI .

Inscrieri privind dezmembramintele dreptului de proprietate, drepturi reale de garanţie şi sarcini	Referinţe
NU SUNT	

Neutilizabil în circuitul civil

Anexa Nr. 1 La Partea I

Teren

Nr cadastral	Suprafaţa (mp)*	Observaţii / Referinţe
	5.000	

* Suprafaţa este determinată in planul de proiecţie Stereo 70.

DETALII LINIARE IMOBIL

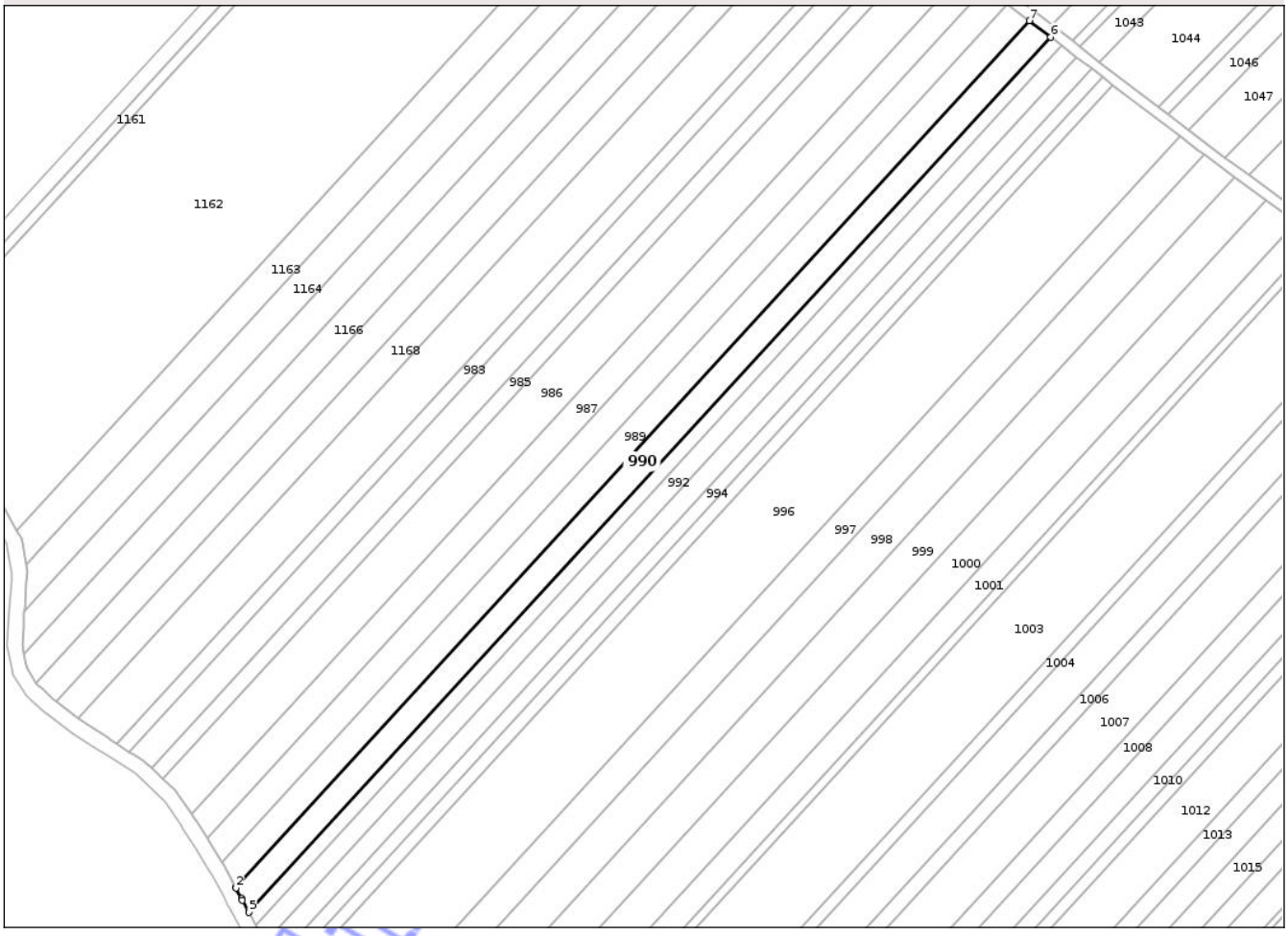

Date referitoare la teren

Crt	Categorie folosință	Intra vilan	Suprafaţa (mp)	Tarla	Parcelă	Nr. topo	Observaţii / Referinţe
1	arabil	NU	5.000	19	75	-	

Lungime Segmente
1) Valorile lungimilor segmentelor sunt obţinute din proiecţie în plan.

Punct început	X / Y	Punct sfârşit	X / Y	Lungime segment (** (m)
1	553.274,391 334.782,326	2	553.274,577 334.781,98	0.393
2	553.274,577 334.781,98	3	553.276,81 334.777,816	4.725
3	553.276,81 334.777,816	4	553.277,176 334.777,127	0.78
4	553.277,176 334.777,127	5	553.279,708 334.772,358	5.399
5	553.279,708 334.772,358	6	553.598,481 335.119,841	471.551

Document care conține date cu caracter personal, protejat de prevederile Regulamentului (UE) nr. 679/2016 și Legii 190/2018

Punct început	X / Y	Punct sfârşit	X / Y	Lungime segment (** (m)
6	553.598,481 335.119,841	7	553.589,983 335.126,342	10.699
7	553.589,983 335.126,342	1	553.274,391 334.782,326	466.846

** Lungimile segmentelor sunt determinate în planul de proiecţie Stereo 70 şi sunt rotunjite la 1 milimetru.
*** Distanţa dintre puncte este formată din segmente cumulate ce sunt mai mici decât valoarea 1 milimetru.

Neutilizabil în circuitul civil

DATE DESPRE IMOBILUL NR. 991

Oficiul de Cadastru şi Publicitate Imobiliară GIURGIU
Biroul de Cadastru şi Publicitate Imobiliară Giurgiu

A. Partea I. Descrierea imobilului

TEREN Extravilan

Adresa: Jud. Giurgiu

Nr. Crt	Nr cadastral Nr. topografic	Suprafaţa* (mp)	Observaţii / Referinţe
A1		2.500	Sector cadastral:42 Teren neimprejmuit;

B. Partea II. Proprietari şi acte

Inscrieri privitoare la dreptul de proprietate şi alte drepturi reale		Referinţe
/		
Act Administrativ nr. 43412, din 12/05/1994 emis de CJSDPAT GIURGIU;		
B1	Intabulare, drept de PROPRIETATE, dobandit prin Reconstituire, cota actuala 1/1, cota initiala 1/1	A1
	1) **STEFAN MARIN** 2) **STAN NICULINA** 3) **STEFAN DUMITRU** 4) **ROGOJINARU ELENA** 5) **IONESCU IOANA** 6) **STEFAN ION**	

C. Partea III. SARCINI .

Inscrieri privind dezmembramintele dreptului de proprietate, drepturi reale de garanţie şi sarcini	Referinţe
NU SUNT	

Neutilizabil în circuitul civil

Anexa Nr. 1 La Partea I

Teren

Nr cadastral	Suprafaţa (mp)*	Observaţii / Referinţe
	2.500	

* Suprafaţa este determinată in planul de proiecţie Stereo 70.

DETALII LINIARE IMOBIL

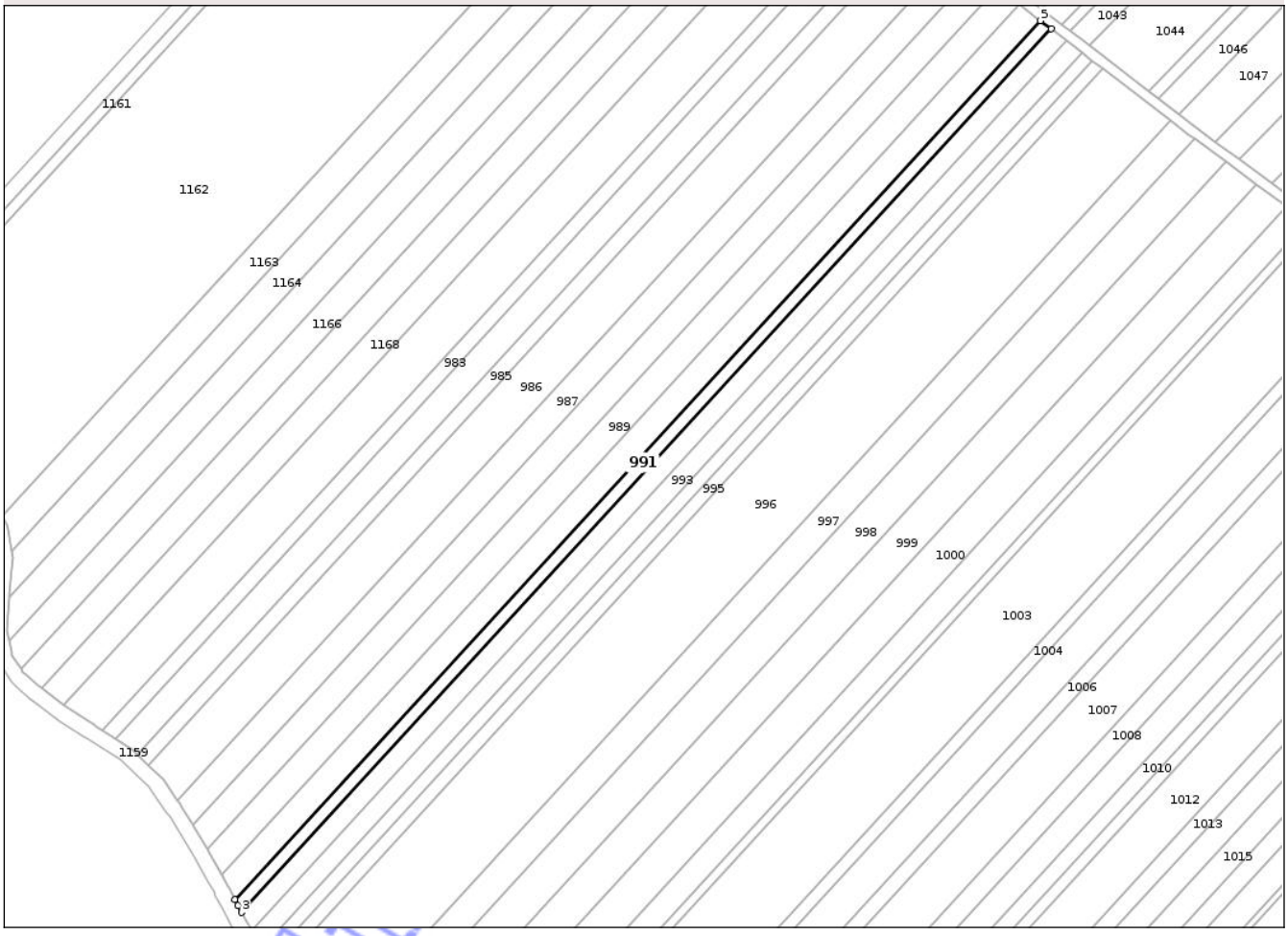

Date referitoare la teren

Crt	Categorie folosință	Intra vilan	Suprafaţa (mp)	Tarla	Parcelă	Nr. topo	Observaţii / Referinţe
1	arabil	NU	2.500	19	75	-	

Lungime Segmente
1) Valorile lungimilor segmentelor sunt obţinute din proiecţie în plan.

Punct început	X / Y	Punct sfârşit	X / Y	Lungime segment (** (m)
1	553.279,708 334.772,358	2	553.280,876 334.770,157	2.492
2	553.280,876 334.770,157	3	553.282,339 334.767,402	3.119
3	553.282,339 334.767,402	4	553.602,698 335.116,615	473.898
4	553.602,698 335.116,615	5	553.598,481 335.119,841	5.309
5	553.598,481 335.119,841	1	553.279,708 334.772,358	471.551

Document care conține date cu caracter personal, protejat de prevederile Regulamentului (UE) nr. 679/2016 și Legii 190/2018

** Lungimile segmentelor sunt determinate în planul de proiecţie Stereo 70 şi sunt rotunjite la 1 milimetru.
*** Distanţa dintre puncte este formată din segmente cumulate ce sunt mai mici decât valoarea 1 milimetru.

Neutilizabil în circuitul civil

DATE DESPRE IMOBILUL NR. 992

Oficiul de Cadastru şi Publicitate Imobiliară GIURGIU
Biroul de Cadastru şi Publicitate Imobiliară Giurgiu

A. Partea I. Descrierea imobilului

TEREN Extravilan

Adresa: Jud. Giurgiu

Nr. Crt	Nr cadastral Nr. topografic	Suprafaţa* (mp)	Observaţii / Referinţe
A1		3.600	Sector cadastral:42 Teren neimprejmuit;

B. Partea II. Proprietari şi acte

Inscrieri privitoare la dreptul de proprietate şi alte drepturi reale		Referinţe
/		
Act Administrativ nr. 33359, din 25/08/1994 emis de CJSDPAT GIURGIU;		
B1	Intabulare, drept de PROPRIETATE, dobandit prin Reconstituire, cota actuala 1/1, cota initiala 1/1	A1
	1) **ALEXE FLOAREA** 2) **IAMANDI IOANA** 3) **STEFAN EUGENIA**	

C. Partea III. SARCINI .

Inscrieri privind dezmembramintele dreptului de proprietate, drepturi reale de garanţie şi sarcini	Referinţe
NU SUNT	

Neutilizabil în circuitul civil

Anexa Nr. 1 La Partea I

Teren

Nr cadastral	Suprafaţa (mp)*	Observaţii / Referinţe
	3.600	

* Suprafaţa este determinată in planul de proiecţie Stereo 70.

DETALII LINIARE IMOBIL

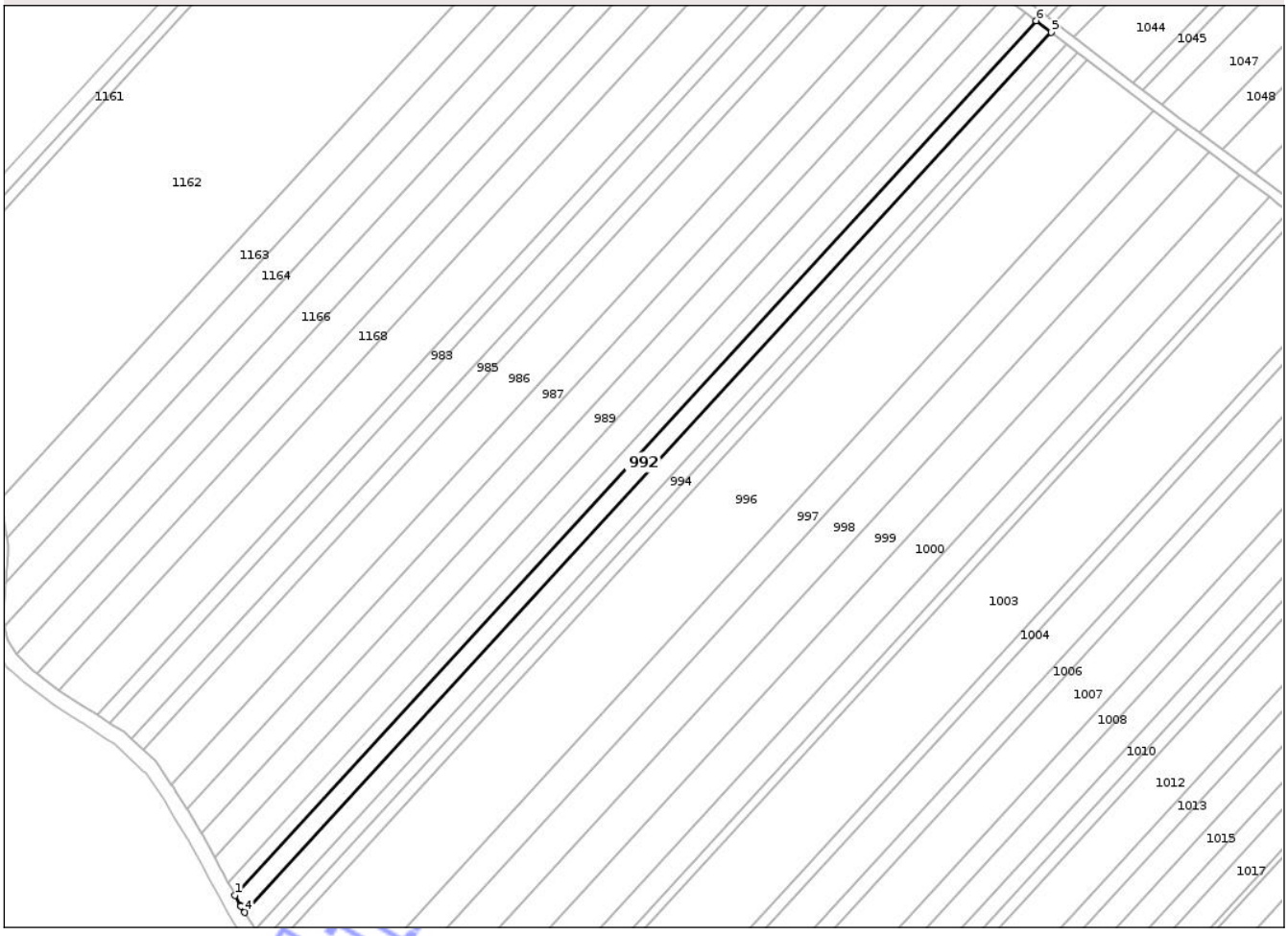

Date referitoare la teren

Crt	Categorie folosință	Intra vilan	Suprafaţa (mp)	Tarla	Parcelă	Nr. topo	Observaţii / Referinţe
1	arabil	NU	3.600	19	75	-	

Lungime Segmente
1) Valorile lungimilor segmentelor sunt obţinute din proiecţie în plan.

Punct început	X / Y	Punct sfârşit	X / Y	Lungime segment (** (m)
1	553.282,339 334.767,402	2	553.284,613 334.763,119	4.849
2	553.284,613 334.763,119	3	553.284,658 334.763,048	0.084
3	553.284,658 334.763,048	4	553.286,289 334.760,509	3.018
4	553.286,289 334.760,509	5	553.608,735 335.111,997	476.986
5	553.608,735 335.111,997	6	553.602,698 335.116,615	7.601

Document care conține date cu caracter personal, protejat de prevederile Regulamentului (UE) nr. 679/2016 și Legii 190/2018

Punct început	X / Y	Punct sfârşit	X / Y	Lungime segment (** (m)
6	553.602,698 335.116,615	1	553.282,339 334.767,402	473.898

** Lungimile segmentelor sunt determinate în planul de proiecţie Stereo 70 şi sunt rotunjite la 1 milimetru.
*** Distanţa dintre puncte este formată din segmente cumulate ce sunt mai mici decât valoarea 1 milimetru.

Neutilizabil în circuitul civil

DATE DESPRE IMOBILUL NR. 993

Oficiul de Cadastru şi Publicitate Imobiliară GIURGIU
Biroul de Cadastru şi Publicitate Imobiliară Giurgiu

A. Partea I. Descrierea imobilului

TEREN Extravilan

Adresa: Jud. Giurgiu

Nr. Crt	Nr cadastral Nr. topografic	Suprafaţa* (mp)	Observaţii / Referinţe
A1		3.700	Sector cadastral:42 Teren neimprejmuit;

B. Partea II. Proprietari şi acte

Inscrieri privitoare la dreptul de proprietate şi alte drepturi reale		Referinţe
/		
Act Administrativ nr. 64509, din 13/01/1997 emis de CJSDPAT GIURGIU;		
B1	Intabulare, drept de PROPRIETATE, dobandit prin Reconstituire, cota actuala 1/1, cota initiala 1/1	A1
	1) **ALEXE DUMITRU**	

C. Partea III. SARCINI .

Inscrieri privind dezmembramintele dreptului de proprietate, drepturi reale de garanţie şi sarcini	Referinţe
NU SUNT	

Neutilizabil în circuitul civil

Anexa Nr. 1 La Partea I

Teren

Nr cadastral	Suprafaţa (mp)*	Observaţii / Referinţe
	3.700	

* Suprafaţa este determinată in planul de proiecţie Stereo 70.

DETALII LINIARE IMOBIL

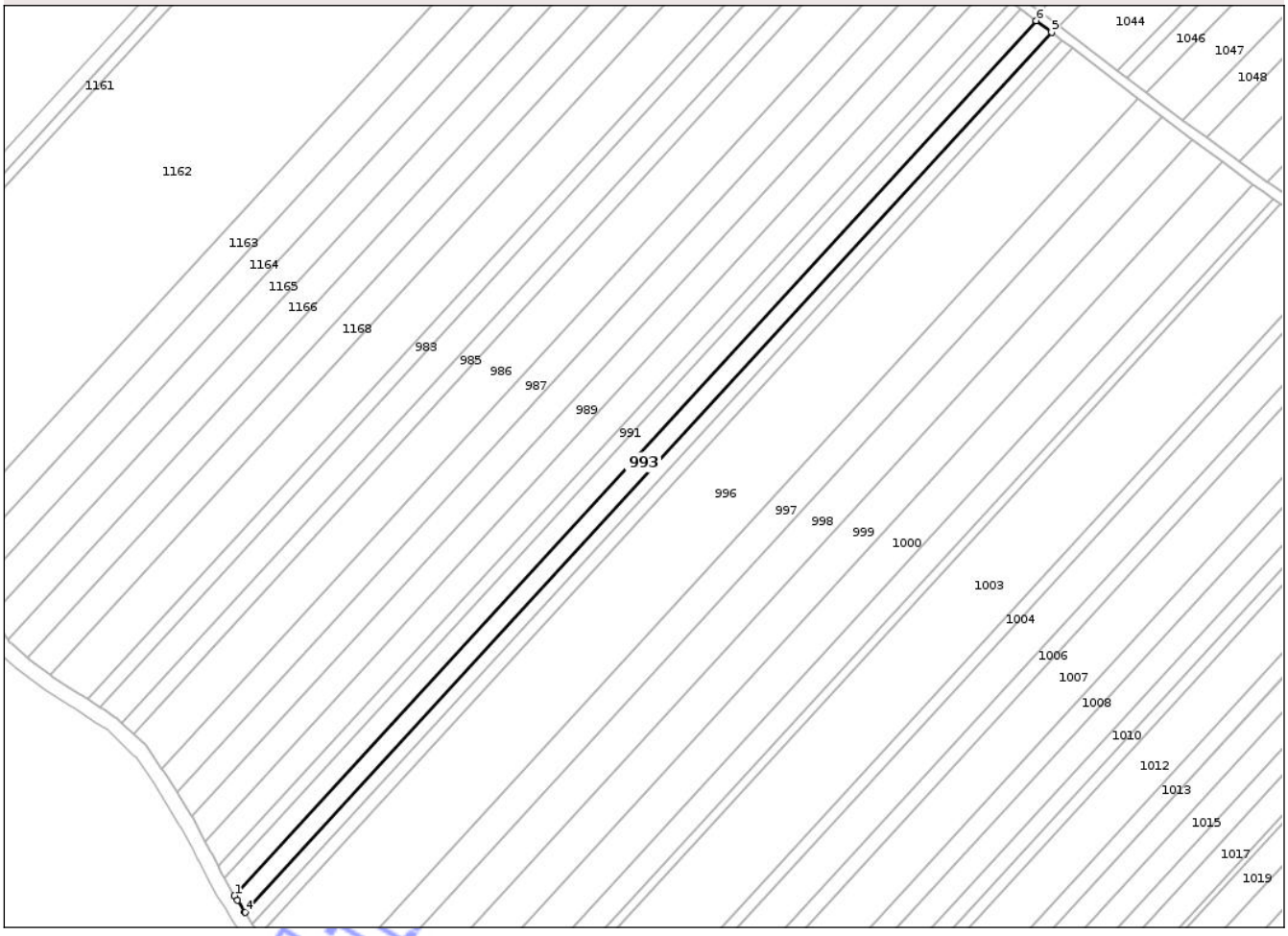

Date referitoare la teren

Crt	Categorie folosință	Intra vilan	Suprafaţa (mp)	Tarla	Parcelă	Nr. topo	Observaţii / Referinţe
1	arabil	NU	3.700	19	75	-	

Lungime Segmente
1) Valorile lungimilor segmentelor sunt obţinute din proiecţie în plan.

Punct început	X / Y	Punct sfârşit	X / Y	Lungime segment (** (m)
1	553.286,289 334.760,509	2	553.287,513 334.758,603	2.265
2	553.287,513 334.758,603	3	553.290,358 334.754,175	5.263
3	553.290,358 334.754,175	4	553.290,611 334.753,779	0.47
4	553.290,611 334.753,779	5	553.614,903 335.107,279	479.716
5	553.614,903 335.107,279	6	553.608,735 335.111,997	7.766

Document care conține date cu caracter personal, protejat de prevederile Regulamentului (UE) nr. 679/2016 și Legii 190/2018

Punct început	X / Y	Punct sfârşit	X / Y	Lungime segment (** (m)
6	553.608,735 335.111,997	1	553.286,289 334.760,509	476.986

** Lungimile segmentelor sunt determinate în planul de proiecţie Stereo 70 şi sunt rotunjite la 1 milimetru.
*** Distanţa dintre puncte este formată din segmente cumulate ce sunt mai mici decât valoarea 1 milimetru.

Neutilizabil în circuitul civil

DATE DESPRE IMOBILUL NR. 994

Oficiul de Cadastru şi Publicitate Imobiliară GIURGIU
Biroul de Cadastru şi Publicitate Imobiliară Giurgiu

A. Partea I. Descrierea imobilului

TEREN Extravilan

Adresa: Jud. Giurgiu

Nr. Crt	Nr cadastral Nr. topografic	Suprafaţa* (mp)	Observaţii / Referinţe
A1		2.500	Sector cadastral:42 Teren neimprejmuit;

B. Partea II. Proprietari şi acte

Inscrieri privitoare la dreptul de proprietate şi alte drepturi reale		Referinţe
/		
Act Administrativ nr. 89772, din 21/10/2002 emis de CJSDPAT GIURGIU;		
B1	Intabulare, drept de PROPRIETATE, dobandit prin Reconstituire, cota actuala 1/1, cota initiala 1/1	A1
	1) **MATACHE MARIA**	

C. Partea III. SARCINI .

Inscrieri privind dezmembramintele dreptului de proprietate, drepturi reale de garanţie şi sarcini	Referinţe
NU SUNT	

Neutilizabil în circuitul civil

Anexa Nr. 1 La Partea I

Teren

Nr cadastral	Suprafaţa (mp)*	Observaţii / Referinţe
	2.500	

* Suprafaţa este determinată in planul de proiecţie Stereo 70.

DETALII LINIARE IMOBIL

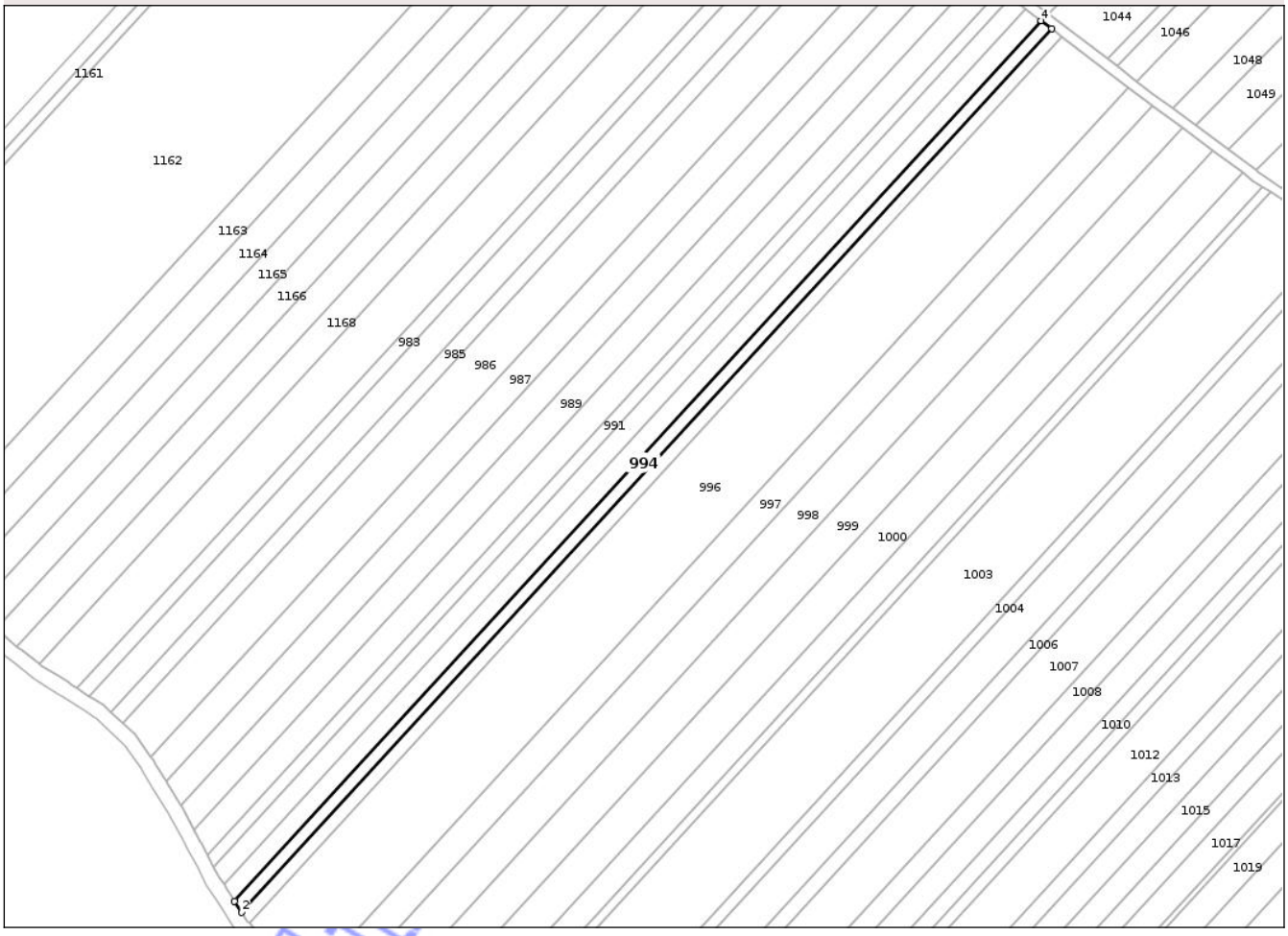

Date referitoare la teren

Crt	Categorie folosință	Intra vilan	Suprafaţa (mp)	Tarla	Parcelă	Nr. topo	Observaţii / Referinţe
1	arabil	NU	2.500	19	75	-	

Lungime Segmente
1) Valorile lungimilor segmentelor sunt obţinute din proiecţie în plan.

Punct început	X / Y	Punct sfârşit	X / Y	Lungime segment (** (m)
1	553.290,611 334.753,779	2	553.293,518 334.749,254	5.378
2	553.293,518 334.749,254	3	553.619,051 335.104,106	481.551
3	553.619,051 335.104,106	4	553.614,903 335.107,279	5.222
4	553.614,903 335.107,279	1	553.290,611 334.753,779	479.716

**** Lungimile segmentelor sunt determinate în planul de proiecţie Stereo 70 şi sunt rotunjite la 1 milimetru.**

Document care conține date cu caracter personal, protejat de prevederile Regulamentului (UE) nr. 679/2016 și Legii 190/2018

***** Distanţa dintre puncte este formată din segmente cumulate ce sunt mai mici decât valoarea 1 milimetru.**

Neutilizabil în circuitul civil

DATE DESPRE IMOBILUL NR. 995

Oficiul de Cadastru şi Publicitate Imobiliară GIURGIU
Biroul de Cadastru şi Publicitate Imobiliară Giurgiu

A. Partea I. Descrierea imobilului

TEREN Extravilan

Adresa: Jud. Giurgiu

Nr. Crt	Nr cadastral Nr. topografic	Suprafaţa* (mp)	Observaţii / Referinţe
A1	32499	2.500	Sector cadastral:42 Teren neimprejmuit;

B. Partea II. Proprietari şi acte

Inscrieri privitoare la dreptul de proprietate şi alte drepturi reale		Referinţe
43332 / 11/05/2023		
Act Notarial nr. 388, din 11/05/2023 emis de Radu Horia;		
B3	Intabulare, drept de PROPRIETATEcumparare, dobandit prin Conventie, cota actuala 1/1, cota initiala 1/1	A1
	1) **SC LUCKY DEKOR SRL**, CIF:30854536	

C. Partea III. SARCINI .

Inscrieri privind dezmembramintele dreptului de proprietate, drepturi reale de garanţie şi sarcini	Referinţe
NU SUNT	

Neutilizabil în circuitul civil

Anexa Nr. 1 La Partea I

Teren

Nr cadastral	Suprafaţa (mp)*	Observaţii / Referinţe
32499	2.500	

* Suprafaţa este determinată in planul de proiecţie Stereo 70.

DETALII LINIARE IMOBIL

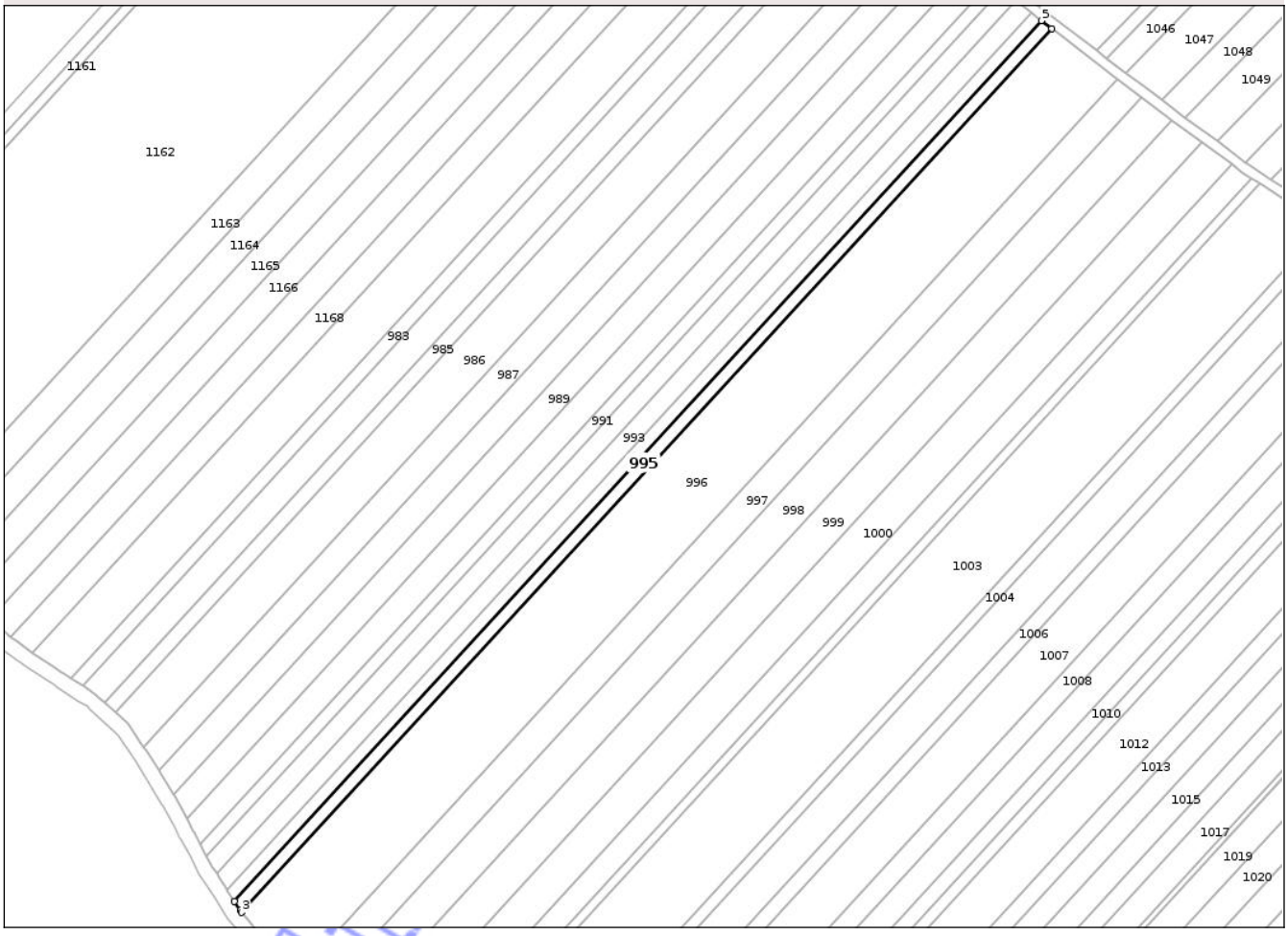

Date referitoare la teren

Crt	Categorie folosință	Intra vilan	Suprafaţa (mp)	Tarla	Parcelă	Nr. topo	Observaţii / Referinţe
1	arabil	NU	2.500	19	75	-	

Lungime Segmente
1) Valorile lungimilor segmentelor sunt obţinute din proiecţie în plan.

Punct început	X / Y	Punct sfârşit	X / Y	Lungime segment (** (m)
1	553.293,518 334.749,254	2	553.295,831 334.745,654	4.279
2	553.295,831 334.745,654	3	553.296,495 334.744,833	1.056
3	553.296,495 334.744,833	4	553.623,184 335.100,945	483.261
4	553.623,184 335.100,945	5	553.619,051 335.104,106	5.203
5	553.619,051 335.104,106	1	553.293,518 334.749,254	481.551

Document care conține date cu caracter personal, protejat de prevederile Regulamentului (UE) nr. 679/2016 și Legii 190/2018

** Lungimile segmentelor sunt determinate în planul de proiecţie Stereo 70 şi sunt rotunjite la 1 milimetru.
*** Distanţa dintre puncte este formată din segmente cumulate ce sunt mai mici decât valoarea 1 milimetru.

Neutilizabil în circuitul civil

DATE DESPRE IMOBILUL NR. 829

Oficiul de Cadastru şi Publicitate Imobiliară GIURGIU
Biroul de Cadastru şi Publicitate Imobiliară Giurgiu

A. Partea I. Descrierea imobilului

TEREN Extravilan

Adresa: Jud. Giurgiu

Nr. Crt	Nr cadastral Nr. topografic	Suprafaţa* (mp)	Observaţii / Referinţe
A1		2.222	Sector cadastral:37 Teren neimprejmuit;

B. Partea II. Proprietari şi acte

Inscrieri privitoare la dreptul de proprietate şi alte drepturi reale		Referinţe
/		
Act Normativ nr. 7, din 13/03/1996 emis de PARLAMENTUL ROMÂNIEI;		
B1	Inscrierea posesiei, drept de PROPRIETATE, dobandit prin Lege, cota actuala 1/1, cota initiala 1/1	A1
	1) **NEIDENTIFICAT NEIDENTIFICAT**, comunitate legala	
B2	Se noteaza mentiuninea proprietar neidentificat	A1

C. Partea III. SARCINI .

Inscrieri privind dezmembramintele dreptului de proprietate, drepturi reale de garanţie şi sarcini	Referinţe
NU SUNT	

Neutilizabil în circuitul civil

Anexa Nr. 1 La Partea I

Teren

Nr cadastral	Suprafaţa (mp)*	Observaţii / Referinţe
	2.222	

* Suprafaţa este determinată in planul de proiecţie Stereo 70.

DETALII LINIARE IMOBIL

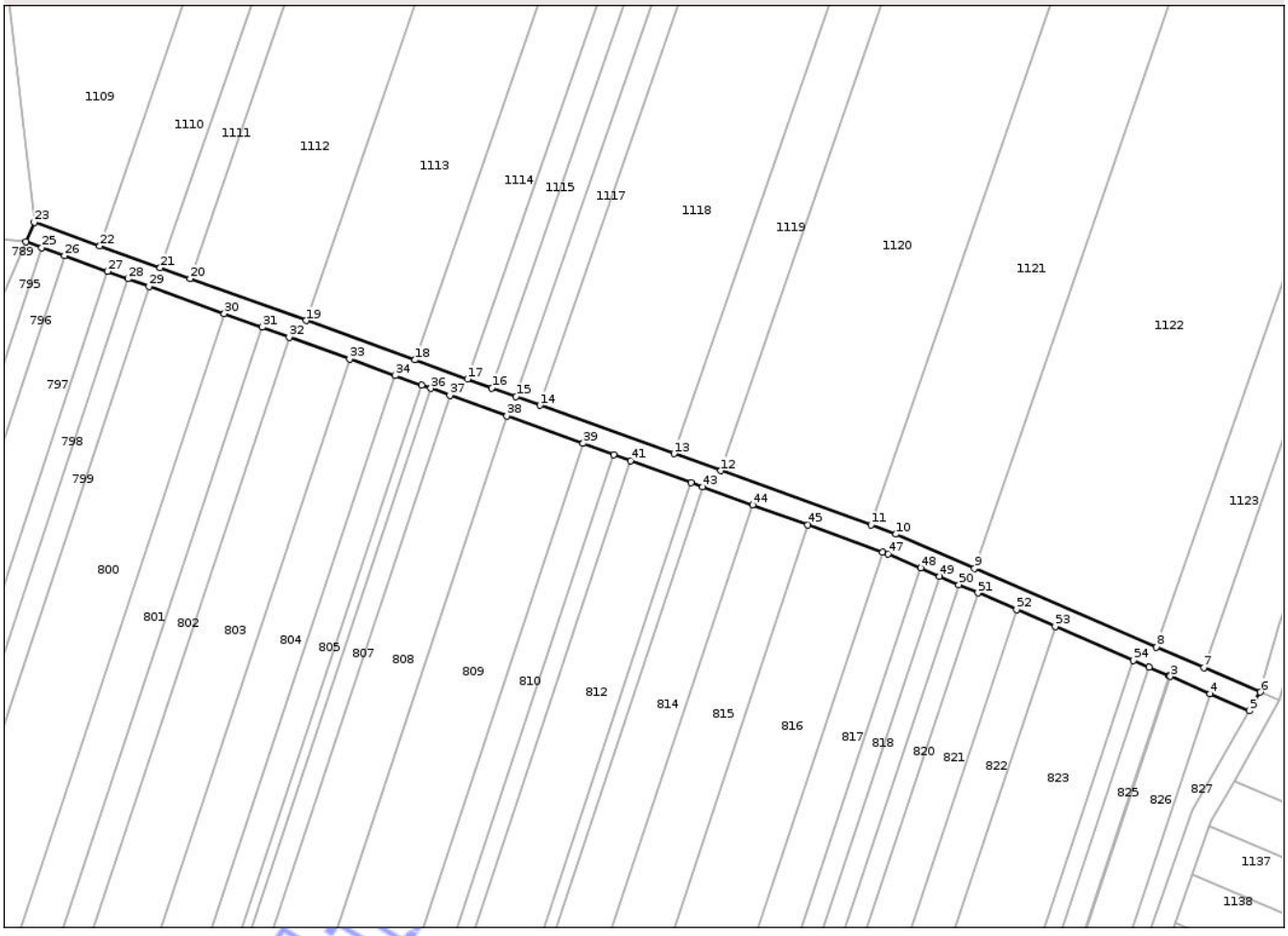

Date referitoare la teren

Crt	Categorie folosință	Intra vilan	Suprafaţa (mp)	Tarla	Parcelă	Nr. topo	Observaţii / Referinţe
1	drum	NU	2.222	-	-	-	

Lungime Segmente

1) Valorile lungimilor segmentelor sunt obţinute din proiecţie în plan.

Punct început	X / Y	Punct sfârşit	X / Y	Lungime segment
1	553.818,346 336.040,506	2	553.823,903 336.038,097	6.057
4	553.835,513 336.033,065	5	553.846,705 336.028,215	12.198
7	553.833,768 336.040,361	8	553.820,402 336.046,154	14.567
10	553.746,918 336.078,004	11	553.739,806 336.080,575	7.562
13	553.684,203 336.100,673	14	553.646,38 336.114,344	40.218
16	553.632,831 336.119,242	17	553.625,91 336.121,743	7.359

Punct început	X / Y	Punct sfârşit	X / Y	Lungime segment
2	553.823,903 336.038,097	3	553.824,348 336.037,905	0.485
5	553.846,705 336.028,215	6	553.849,704 336.033,454	6.037
8	553.820,402 336.046,154	9	553.769,054 336.068,41	55.964
11	553.739,806 336.080,575	12	553.697,447 336.095,886	45.041
14	553.646,38 336.114,344	15	553.639,653 336.116,776	7.153
17	553.625,91 336.121,743	18	553.611,053 336.127,114	15.798

Punct început	X / Y	Punct sfârşit	X / Y	Lungime segment
3	553.824,348 336.037,905	4	553.835,513 336.033,065	12.169
6	553.849,704 336.033,454	7	553.833,768 336.040,361	17.368
9	553.769,054 336.068,41	10	553.746,918 336.078,004	24.126
12	553.697,447 336.095,886	13	553.684,203 336.100,673	14.083
15	553.639,653 336.116,776	16	553.632,831 336.119,242	7.254
18	553.611,053 336.127,114	19	553.580,359 336.138,208	32.637

Document care conține date cu caracter personal, protejat de prevederile Regulamentului (UE) nr. 679/2016 și Legii 190/2018

Punct început	X / Y	Punct sfârşit	X / Y	Lungime segment
19	553.580,359 336.138,208	20	553.547,618 336.150,043	34.814
22	553.522,1 336.159,266	23	553.503,646 336.165,937	19.623
25	553.505,753 336.158,795	26	553.512,094 336.156,504	6.742
28	553.530,087 336.150,0	29	553.536,023 336.147,854	6.312
31	553.567,906 336.136,33	32	553.575,578 336.133,557	8.158
34	553.605,489 336.122,745	35	553.612,985 336.120,035	7.971
37	553.620,918 336.117,168	38	553.637,025 336.111,346	17.127
40	553.667,183 336.100,445	41	553.671,934 336.098,728	5.052
43	553.692,266 336.091,379	44	553.706,358 336.086,285	14.984
46	553.743,124 336.072,996	47	553.744,703 336.072,425	1.679
49	553.759,216 336.066,135	50	553.764,603 336.063,799	5.872
52	553.780,892 336.056,739	53	553.791,849 336.051,991	11.941

Punct început	X / Y	Punct sfârşit	X / Y	Lungime segment
20	553.547,618 336.150,043	21	553.539,187 336.153,09	8.965
23	553.503,646 336.165,937	24	553.501,254 336.160,422	6.011
26	553.512,094 336.156,504	27	553.524,367 336.152,067	13.05
29	553.536,023 336.147,854	30	553.557,263 336.140,177	22.585
32	553.575,578 336.133,557	33	553.592,655 336.127,384	18.158
35	553.612,985 336.120,035	36	553.615,557 336.119,106	2.735
38	553.637,025 336.111,346	39	553.658,554 336.103,564	22.892
41	553.671,934 336.098,728	42	553.689,017 336.092,553	18.165
44	553.706,358 336.086,285	45	553.721,999 336.080,631	16.632
47	553.744,703 336.072,425	48	553.753,848 336.068,461	9.967
50	553.764,603 336.063,799	51	553.770,012 336.061,455	5.895
53	553.791,849 336.051,991	54	553.813,91 336.042,429	24.044

Punct început	X / Y	Punct sfârşit	X / Y	Lungime segment
21	553.539,187 336.153,09	22	553.522,1 336.159,266	18.169
24	553.501,254 336.160,422	25	553.505,753 336.158,795	4.784
27	553.524,367 336.152,067	28	553.530,087 336.150,0	6.082
30	553.557,263 336.140,177	31	553.567,906 336.136,33	11.317
33	553.592,655 336.127,384	34	553.605,489 336.122,745	13.647
36	553.615,557 336.119,106	37	553.620,918 336.117,168	5.701
39	553.658,554 336.103,564	40	553.667,183 336.100,445	9.175
42	553.689,017 336.092,553	43	553.692,266 336.091,379	3.455
45	553.721,999 336.080,631	46	553.743,124 336.072,996	22.462
48	553.753,848 336.068,461	49	553.759,216 336.066,135	5.85
51	553.770,012 336.061,455	52	553.780,892 336.056,739	11.858
54	553.813,91 336.042,429	1	553.818,346 336.040,506	4.835

**** Lungimile segmentelor sunt determinate în planul de proiecţie Stereo 70 şi sunt rotunjite la 1 milimetru.**
***** Distanţa dintre puncte este formată din segmente cumulate ce sunt mai mici decât valoarea 1 milimetru.**

Neutilizabil în acțiuni civile

DATE DESPRE IMOBILUL NR. 996

Oficiul de Cadastru şi Publicitate Imobiliară GIURGIU
Biroul de Cadastru şi Publicitate Imobiliară Giurgiu

A. Partea I. Descrierea imobilului

TEREN Extravilan

Adresa: Jud. Giurgiu

Nr. Crt	Nr cadastral Nr. topografic	Suprafaţa* (mp)	Observaţii / Referinţe
A1	32844	16.300	Sector cadastral:42 Teren neimprejmuit;

B. Partea II. Proprietari şi acte

Inscrieri privitoare la dreptul de proprietate şi alte drepturi reale		Referinţe
147408 / 24/11/2025		
Act Notarial nr. 377, din 03/04/2001 emis de BNP Raducan Mitica (act notarial nr Certificat de mostenitor nr. 98 din 13.08.2025, emis de BIN Isac Nicoleta;act administrativ nr Certificat fiscal nr. 606 din 05.11.2025, emis de Comuna Gaiseni);		
B1	Intabulare, drept de PROPRIETATEcumparare, dobandit prin Conventie, cota actuala 1/2, cota initiala 1/2	A1
	1) **ANGHEL IOANA**	
B2	Intabulare, drept de PROPRIETATEmostenire, dobandit prin Succesiune, cota actuala 2/16, cota initiala 2/16	A1
	1) **ANGHEL IOANA**	
B3	Intabulare, drept de PROPRIETATEmostenire, dobandit prin Succesiune, cota actuala 3/16, cota initiala 3/16	A1
	1) **PATRASCU IONELA-GEANINA**	
B4	Intabulare, drept de PROPRIETATEmostenire, dobandit prin Succesiune, cota actuala 3/16, cota initiala 3/16	A1
	1) **ANGHEL VASILE-ALEXANDRU**	

C. Partea III. SARCINI .

Inscrieri privind dezmembramintele dreptului de proprietate, drepturi reale de garanţie şi sarcini	Referinţe
NU SUNT	

Neutilizabil în circuitul civil

Anexa Nr. 1 La Partea I

Teren

Nr cadastral	Suprafaţa (mp)*	Observaţii / Referinţe
32844	16.300	

* Suprafaţa este determinată in planul de proiecţie Stereo 70.

DETALII LINIARE IMOBIL

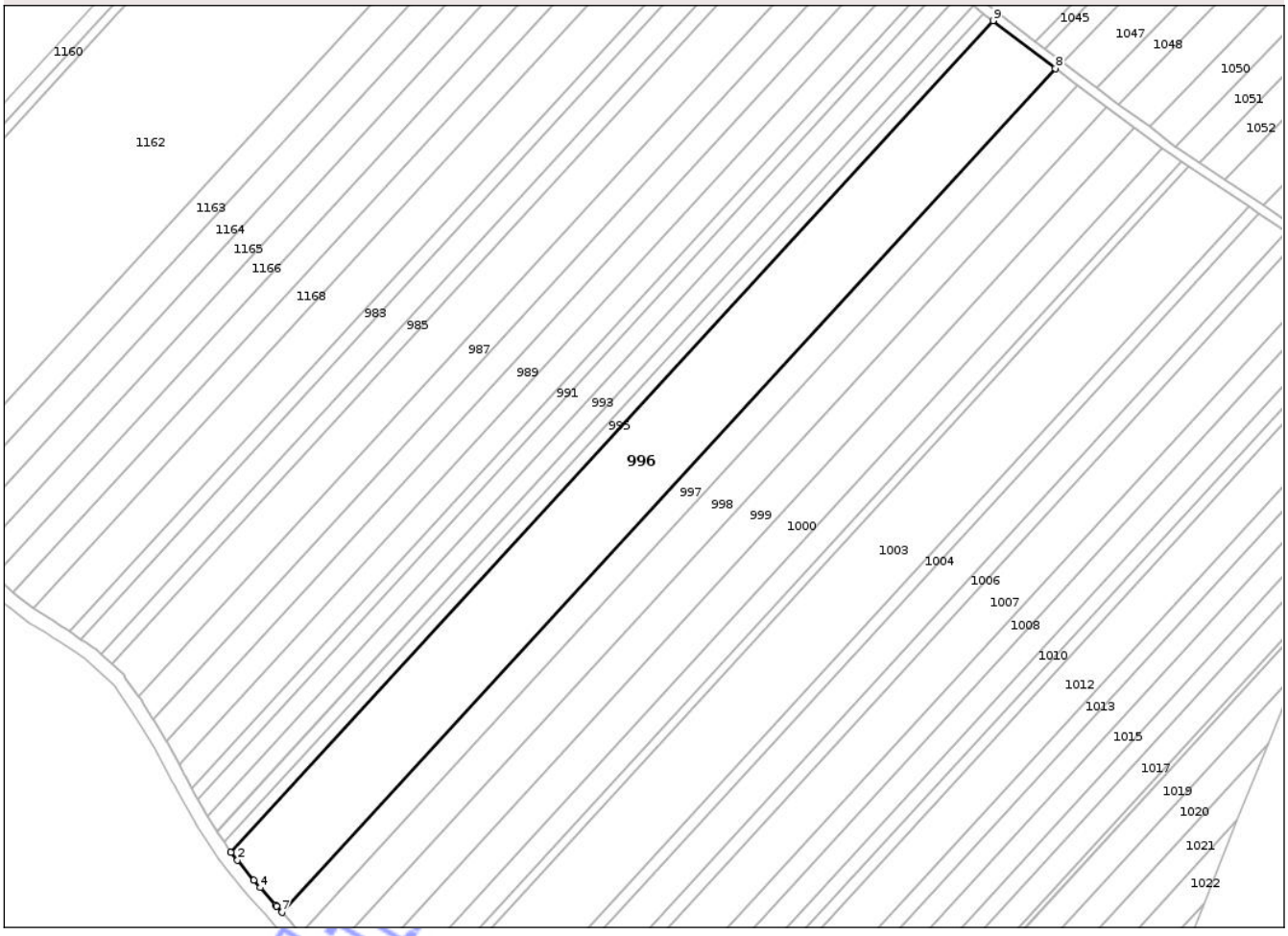

Date referitoare la teren

Crt	Categorie folosință	Intra vilan	Suprafaţa (mp)	Tarla	Parcelă	Nr. topo	Observaţii / Referinţe
1	arabil	NU	16.300	19	75	-	

Lungime Segmente
1) Valorile lungimilor segmentelor sunt obţinute din proiecţie în plan.

Punct început	X / Y	Punct sfârşit	X / Y	Lungime segment (** (m)
1	553.296,495 334.744,833	2	553.299,251 334.741,432	4.377
2	553.299,251 334.741,432	3	553.306,191 334.732,864	11.026
3	553.306,191 334.732,864	4	553.308,969 334.729,744	4.178
4	553.308,969 334.729,744	5	553.315,649 334.722,242	10.045
5	553.315,649 334.722,242	6	553.315,99 334.721,858	0.514

Document care conține date cu caracter personal, protejat de prevederile Regulamentului (UE) nr. 679/2016 și Legii 190/2018

Punct început	X / Y	Punct sfârşit	X / Y	Lungime segment (** (m)
6	553.315,99 334.721,858	7	553.318,346 334.719,142	3.595
7	553.318,346 334.719,142	8	553.649,873 335.080,529	490.419
8	553.649,873 335.080,529	9	553.623,184 335.100,945	33.602
9	553.623,184 335.100,945	1	553.296,495 334.744,833	483.261

** Lungimile segmentelor sunt determinate în planul de proiecţie Stereo 70 şi sunt rotunjite la 1 milimetru.
*** Distanţa dintre puncte este formată din segmente cumulate ce sunt mai mici decât valoarea 1 milimetru.

Neutilizabil în circuitul civil

DATE DESPRE IMOBILUL NR. 997

Oficiul de Cadastru şi Publicitate Imobiliară GIURGIU
Biroul de Cadastru şi Publicitate Imobiliară Giurgiu

A. Partea I. Descrierea imobilului

TEREN Extravilan
Adresa: Jud. Giurgiu

Nr. Crt	Nr cadastral Nr. topografic	Suprafaţa* (mp)	Observaţii / Referinţe
A1		5.900	Sector cadastral:42 Teren neimprejmuit;

B. Partea II. Proprietari şi acte

Inscrieri privitoare la dreptul de proprietate şi alte drepturi reale		Referinţe
/		
Act Administrativ nr. 49781, din 01/02/1995 emis de CJSDPAT GIURGIU;		
B1	Intabulare, drept de PROPRIETATE, dobandit prin Reconstituire, cota actuala 1/1, cota initiala 1/1	A1
	1) **DUMITRACHE T MARIN**	

C. Partea III. SARCINI .

Inscrieri privind dezmembramintele dreptului de proprietate, drepturi reale de garanţie şi sarcini	Referinţe
NU SUNT	

Neutilizabil în circuitul civil

Anexa Nr. 1 La Partea I

Teren

Nr cadastral	Suprafaţa (mp)*	Observaţii / Referinţe
	5.900	

* Suprafaţa este determinată in planul de proiecţie Stereo 70.

DETALII LINIARE IMOBIL

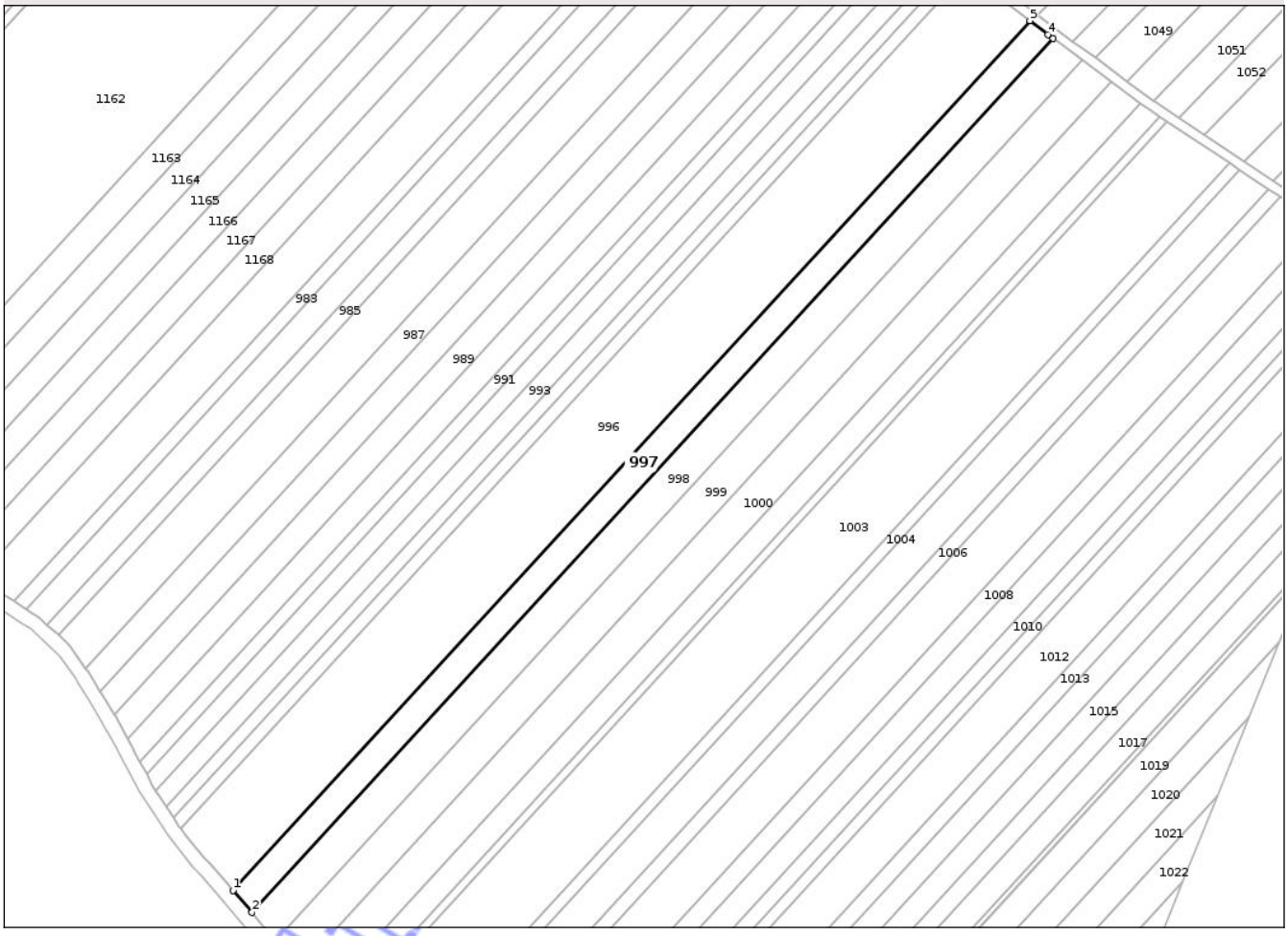

Date referitoare la teren

Crt	Categorie folosință	Intra vilan	Suprafaţa (mp)	Tarla	Parcelă	Nr. topo	Observaţii / Referinţe
1	arabil	NU	5.900	19	75	-	

Lungime Segmente
1) Valorile lungimilor segmentelor sunt obţinute din proiecţie în plan.

Punct început	X / Y	Punct sfârşit	X / Y	Lungime segment (** (m)
1	553.318,346 334.719,142	2	553.326,26 334.710,017	12.079
2	553.326,26 334.710,017	3	553.659,473 335.073,241	492.912
3	553.659,473 335.073,241	4	553.657,347 335.074,812	2.643
4	553.657,347 335.074,812	5	553.649,873 335.080,529	9.41
5	553.649,873 335.080,529	1	553.318,346 334.719,142	490.419

Document care conține date cu caracter personal, protejat de prevederile Regulamentului (UE) nr. 679/2016 și Legii 190/2018

** Lungimile segmentelor sunt determinate în planul de proiecţie Stereo 70 şi sunt rotunjite la 1 milimetru.
*** Distanţa dintre puncte este formată din segmente cumulate ce sunt mai mici decât valoarea 1 milimetru.

Neutilizabil în circuitul civil

DATE DESPRE IMOBILUL NR. 998

Oficiul de Cadastru şi Publicitate Imobiliară GIURGIU
Biroul de Cadastru şi Publicitate Imobiliară Giurgiu

A. Partea I. Descrierea imobilului

TEREN Extravilan
Adresa: Jud. Giurgiu

Nr. Crt	Nr cadastral Nr. topografic	Suprafaţa* (mp)	Observaţii / Referinţe
A1		7.500	Sector cadastral:42 Teren neimprejmuit;

B. Partea II. Proprietari şi acte

Inscrieri privitoare la dreptul de proprietate şi alte drepturi reale		Referinţe
/		
Act Administrativ nr. 43489, din 14/09/1995 emis de CJSDPAT GIURGIU;		
B1	Intabulare, drept de PROPRIETATE, dobandit prin Reconstituire, cota actuala 1/1, cota initiala 1/1	A1
	1) **VOINEA CONSTANTINA**	

C. Partea III. SARCINI .

Inscrieri privind dezmembramintele dreptului de proprietate, drepturi reale de garanţie şi sarcini	Referinţe
NU SUNT	

Neutilizabil în circuitul civil

Anexa Nr. 1 La Partea I

Teren

Nr cadastral	Suprafaţa (mp)*	Observaţii / Referinţe
	7.500	

* Suprafaţa este determinată in planul de proiecţie Stereo 70.

DETALII LINIARE IMOBIL

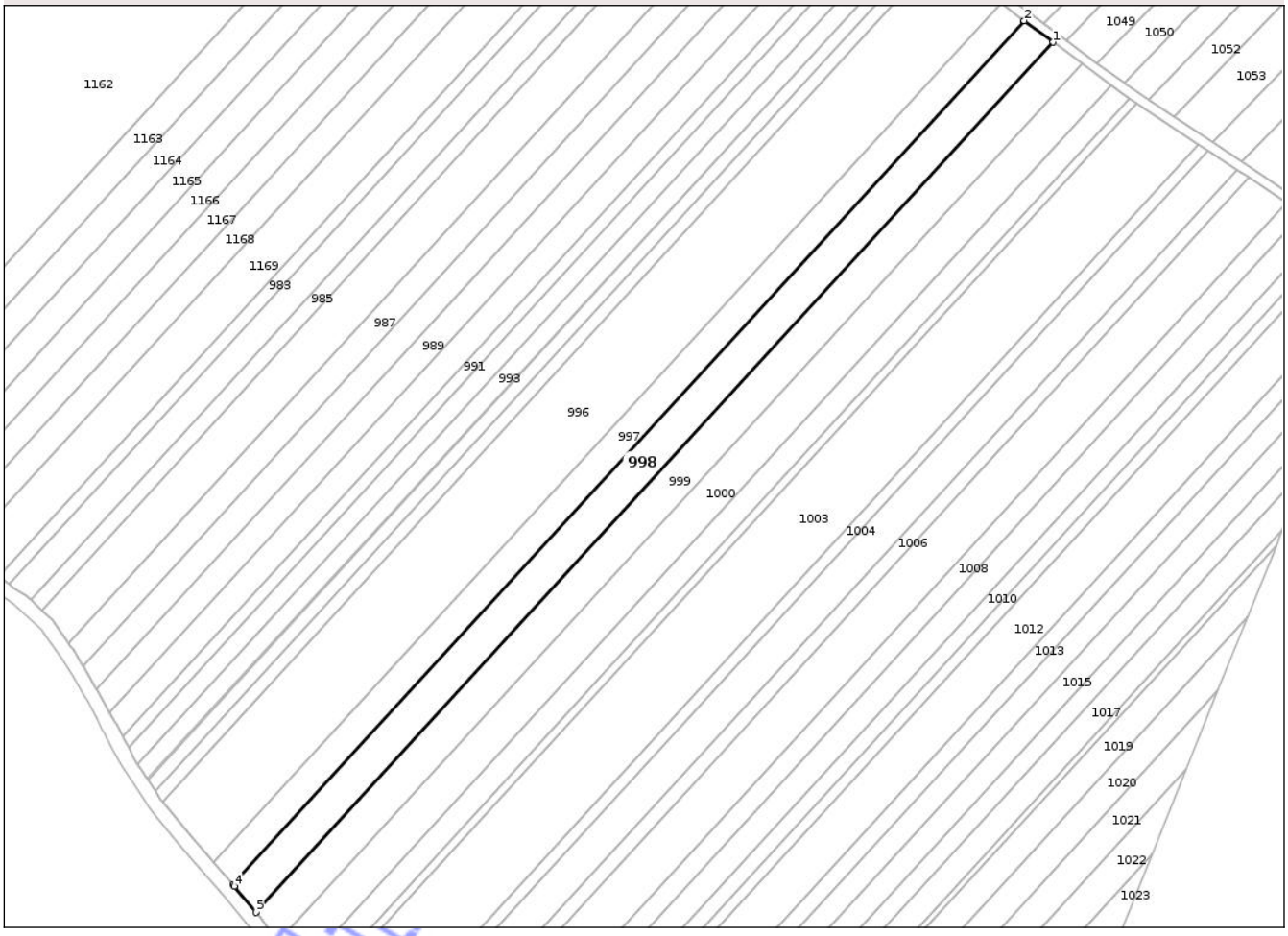

Date referitoare la teren

Crt	Categorie folosință	Intra vilan	Suprafaţa (mp)	Tarla	Parcelă	Nr. topo	Observaţii / Referinţe
1	arabil	NU	7.500	19	75	-	

Lungime Segmente
1) Valorile lungimilor segmentelor sunt obţinute din proiecţie în plan.

Punct început	X / Y	Punct sfârşit	X / Y	Lungime segment (** (m)
1	553.671,731 335.064,178	2	553.659,473 335.073,241	15.245
2	553.659,473 335.073,241	3	553.326,26 334.710,017	492.912
3	553.326,26 334.710,017	4	553.326,959 334.709,211	1.067
4	553.326,959 334.709,211	5	553.336,027 334.698,239	14.234
5	553.336,027 334.698,239	1	553.671,731 335.064,178	496.597

Document care conține date cu caracter personal, protejat de prevederile Regulamentului (UE) nr. 679/2016 și Legii 190/2018

** Lungimile segmentelor sunt determinate în planul de proiecţie Stereo 70 şi sunt rotunjite la 1 milimetru.
*** Distanţa dintre puncte este formată din segmente cumulate ce sunt mai mici decât valoarea 1 milimetru.

Neutilizabil în circuitul civil

DATE DESPRE IMOBILUL NR. 999

Oficiul de Cadastru şi Publicitate Imobiliară GIURGIU
Biroul de Cadastru şi Publicitate Imobiliară Giurgiu

A. Partea I. Descrierea imobilului

TEREN Extravilan

Adresa: Jud. Giurgiu

Nr. Crt	Nr cadastral Nr. topografic	Suprafaţa* (mp)	Observaţii / Referinţe
A1		7.500	Sector cadastral:42 Teren neimprejmuit;

B. Partea II. Proprietari şi acte

Inscrieri privitoare la dreptul de proprietate şi alte drepturi reale		Referinţe
/		
Act Administrativ nr. 43402, din 14/06/1993 emis de CJSDPAT GIURGIU;		
B1	Intabulare, drept de PROPRIETATE, dobandit prin Reconstituire, cota actuala 1/1, cota initiala 1/1	A1
	1) **SCARLAT ION**	

C. Partea III. SARCINI .

Inscrieri privind dezmembramintele dreptului de proprietate, drepturi reale de garanţie şi sarcini	Referinţe
NU SUNT	

Neutilizabil în circuitul civil

Anexa Nr. 1 La Partea I

Teren

Nr cadastral	Suprafaţa (mp)*	Observaţii / Referinţe
	7.500	

* Suprafaţa este determinată in planul de proiecţie Stereo 70.

DETALII LINIARE IMOBIL

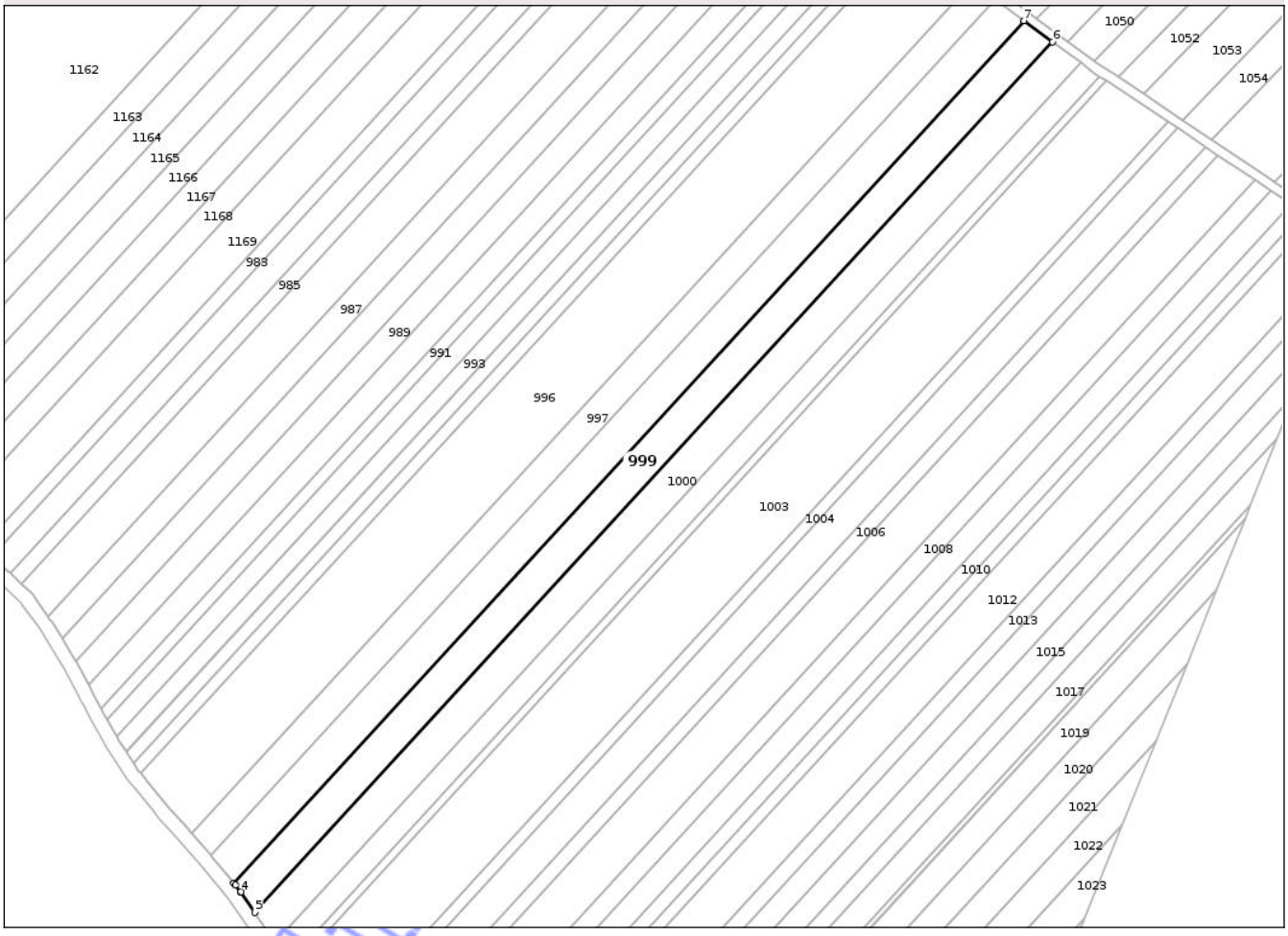

Date referitoare la teren

Crt	Categorie folosință	Intra vilan	Suprafaţa (mp)	Tarla	Parcelă	Nr. topo	Observaţii / Referinţe
1	arabil	NU	7.500	19	75	-	T19 P75 (DIN TP T62 P14)

Lungime Segmente
1) Valorile lungimilor segmentelor sunt obţinute din proiecţie în plan.

Punct început	X / Y	Punct sfârşit	X / Y	Lungime segment (** (m)
1	553.336,027 334.698,239	2	553.336,699 334.697,427	1.054
2	553.336,699 334.697,427	3	553.338,973 334.694,675	3.57
3	553.338,973 334.694,675	4	553.339,106 334.694,515	0.208
4	553.339,106 334.694,515	5	553.345,019 334.685,797	10.534
5	553.345,019 334.685,797	6	553.683,89 335.055,189	501.282

Document care conține date cu caracter personal, protejat de prevederile Regulamentului (UE) nr. 679/2016 și Legii 190/2018

Punct început	X / Y	Punct sfârşit	X / Y	Lungime segment (** (m)
6	553.683,89 335.055,189	7	553.671,731 335.064,178	15.121
7	553.671,731 335.064,178	1	553.336,027 334.698,239	496.597

** Lungimile segmentelor sunt determinate în planul de proiecţie Stereo 70 şi sunt rotunjite la 1 milimetru.
*** Distanţa dintre puncte este formată din segmente cumulate ce sunt mai mici decât valoarea 1 milimetru.

Neutilizabil în circuitul civil

DATE DESPRE IMOBILUL NR. 1000

Oficiul de Cadastru şi Publicitate Imobiliară GIURGIU
Biroul de Cadastru şi Publicitate Imobiliară Giurgiu

A. Partea I. Descrierea imobilului

TEREN Extravilan

Adresa: Jud. Giurgiu

Nr. Crt	Nr cadastral Nr. topografic	Suprafaţa* (mp)	Observaţii / Referinţe
A1		7.500	Sector cadastral:42 Teren neimprejmuit;

B. Partea II. Proprietari şi acte

Inscrieri privitoare la dreptul de proprietate şi alte drepturi reale		Referinţe
/		
Act Administrativ nr. 9710, din 10/05/1993 emis de CJSDPAT GIURGIU;		
B1	Intabulare, drept de PROPRIETATE, dobandit prin Reconstituire, cota actuala 1/1, cota initiala 1/1	A1
	1) **SANDU GH. STEFAN**	

C. Partea III. SARCINI .

Inscrieri privind dezmembramintele dreptului de proprietate, drepturi reale de garanţie şi sarcini	Referinţe
NU SUNT	

Neutilizabil în circuitul civil

Anexa Nr. 1 La Partea I

Teren

Nr cadastral	Suprafaţa (mp)*	Observaţii / Referinţe
	7.500	

* Suprafaţa este determinată in planul de proiecţie Stereo 70.

DETALII LINIARE IMOBIL

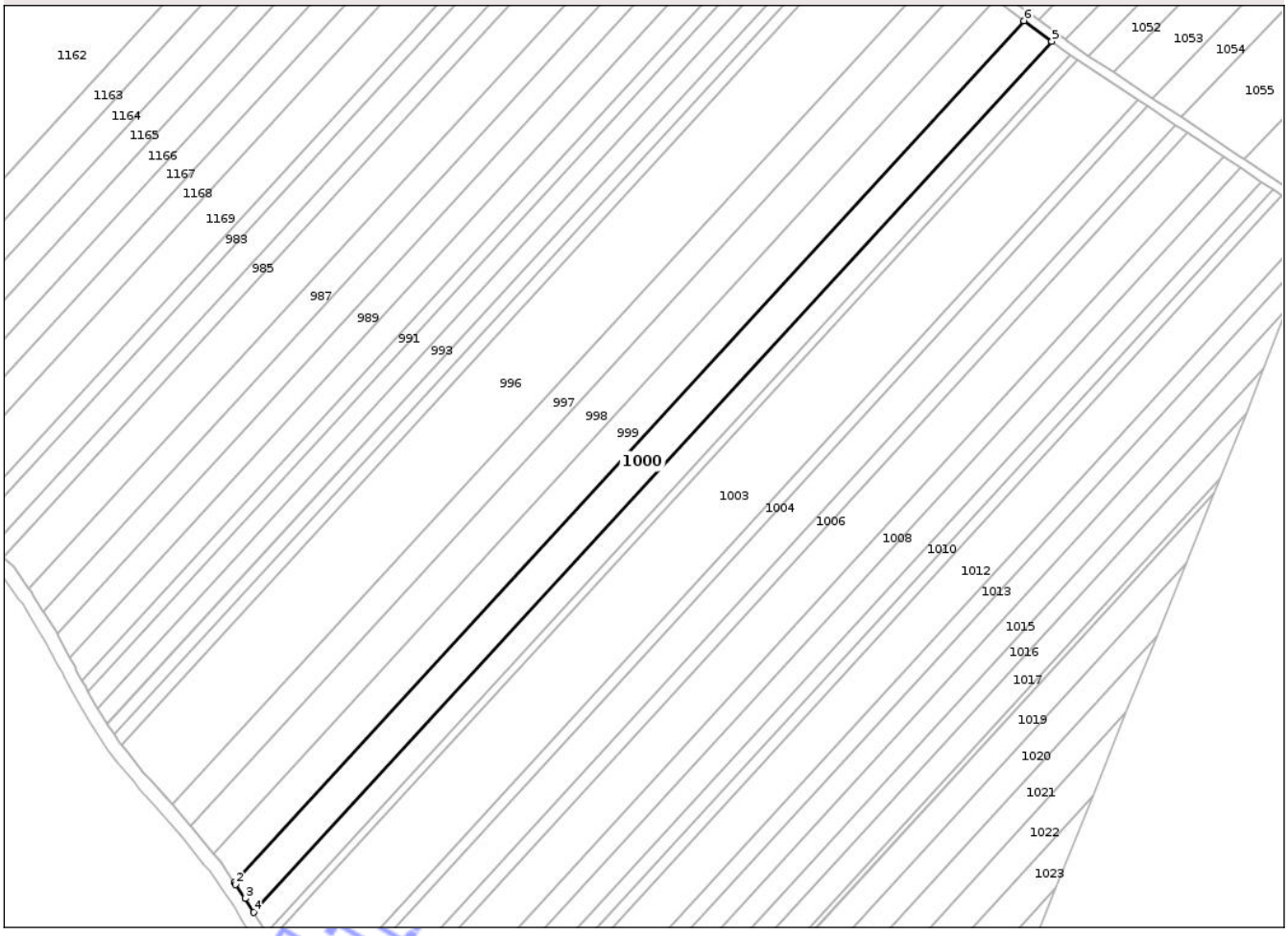

Date referitoare la teren

Crt	Categorie folosință	Intra vilan	Suprafaţa (mp)	Tarla	Parcelă	Nr. topo	Observaţii / Referinţe
1	arabil	NU	7.500	19	75	-	

Lungime Segmente
1) Valorile lungimilor segmentelor sunt obţinute din proiecţie în plan.

Punct început	X / Y	Punct sfârşit	X / Y	Lungime segment (** (m)
1	553.345,019 334.685,797	2	553.345,636 334.684,887	1.099
2	553.345,636 334.684,887	3	553.349,704 334.678,888	7.248
3	553.349,704 334.678,888	4	553.353,433 334.672,951	7.011
4	553.353,433 334.672,951	5	553.695,926 335.046,291	506.64
5	553.695,926 335.046,291	6	553.683,89 335.055,189	14.968

Document care conține date cu caracter personal, protejat de prevederile Regulamentului (UE) nr. 679/2016 și Legii 190/2018

Punct început	X / Y	Punct sfârşit	X / Y	Lungime segment (** (m)
6	553.683,89 335.055,189	1	553.345,019 334.685,797	501.282

** Lungimile segmentelor sunt determinate în planul de proiecţie Stereo 70 şi sunt rotunjite la 1 milimetru.
*** Distanţa dintre puncte este formată din segmente cumulate ce sunt mai mici decât valoarea 1 milimetru.

Neutilizabil în circuitul civil

DATE DESPRE IMOBILUL NR. 1001

Oficiul de Cadastru şi Publicitate Imobiliară GIURGIU
Biroul de Cadastru şi Publicitate Imobiliară Giurgiu

A. Partea I. Descrierea imobilului

TEREN Extravilan

Adresa: Jud. Giurgiu

Nr. Crt	Nr cadastral Nr. topografic	Suprafaţa* (mp)	Observaţii / Referinţe
A1		5.000	Sector cadastral:42 Teren neimprejmuit;

B. Partea II. Proprietari şi acte

Inscrieri privitoare la dreptul de proprietate şi alte drepturi reale		Referinţe
/		
Act Administrativ nr. 85010, din 04/07/2002 emis de CJSDPAT GIURGIU;		
B1	Intabulare, drept de PROPRIETATE, dobandit prin Reconstituire, cota actuala 1/1, cota initiala 1/1	A1
	1) **CÎRSTEA MARIA**	

C. Partea III. SARCINI .

Inscrieri privind dezmembramintele dreptului de proprietate, drepturi reale de garanţie şi sarcini	Referinţe
NU SUNT	

Neutilizabil în circuitul civil

Anexa Nr. 1 La Partea I

Teren

Nr cadastral	Suprafaţa (mp)*	Observaţii / Referinţe
	5.000	

* Suprafaţa este determinată in planul de proiecţie Stereo 70.

DETALII LINIARE IMOBIL

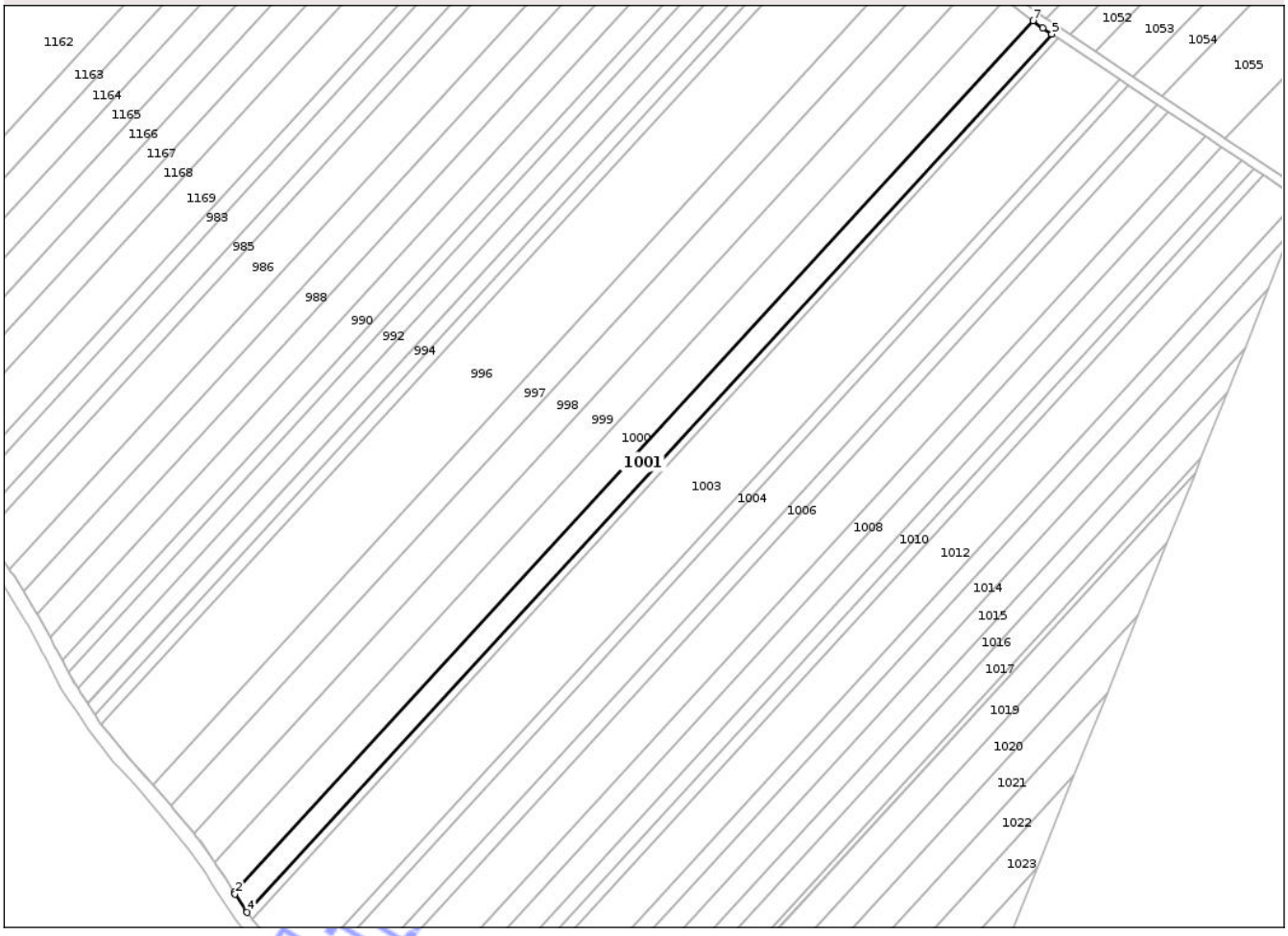

Date referitoare la teren

Crt	Categorie folosință	Intra vilan	Suprafaţa (mp)	Tarla	Parcelă	Nr. topo	Observaţii / Referinţe
1	arabil	NU	5.000	19	75	-	

Lungime Segmente
1) Valorile lungimilor segmentelor sunt obţinute din proiecţie în plan.

Punct început	X / Y	Punct sfârşit	X / Y	Lungime segment (** (m)
1	553.353,433 334.672,951	2	553.353,823 334.672,33	0.733
2	553.353,823 334.672,33	3	553.358,523 334.664,845	8.838
3	553.358,523 334.664,845	4	553.358,909 334.664,377	0.607
4	553.358,909 334.664,377	5	553.704,031 335.040,583	510.529
5	553.704,031 335.040,583	6	553.700,12 335.043,19	4.7

Document care conține date cu caracter personal, protejat de prevederile Regulamentului (UE) nr. 679/2016 și Legii 190/2018

Punct început	X / Y	Punct sfârşit	X / Y	Lungime segment (** (m)
6	553.700,12 335.043,19	7	553.695,926 335.046,291	5.216
7	553.695,926 335.046,291	1	553.353,433 334.672,951	506.64

** Lungimile segmentelor sunt determinate în planul de proiecţie Stereo 70 şi sunt rotunjite la 1 milimetru.
*** Distanţa dintre puncte este formată din segmente cumulate ce sunt mai mici decât valoarea 1 milimetru.

Neutilizabil în circuitul civil

DATE DESPRE IMOBILUL NR. 1002

Oficiul de Cadastru şi Publicitate Imobiliară GIURGIU
Biroul de Cadastru şi Publicitate Imobiliară Giurgiu

A. Partea I. Descrierea imobilului

Nr. CF vechi:534/N
Nr. cadastral vechi:676

TEREN Extravilan

Adresa: Jud. Giurgiu

Nr. Crt	Nr cadastral Nr. topografic	Suprafaţa* (mp)	Observaţii / Referinţe
A1	30185	1.800	Sector cadastral:42 Teren neimprejmuit;

B. Partea II. Proprietari şi acte

Inscrieri privitoare la dreptul de proprietate şi alte drepturi reale		Referinţe
190 / 04/01/2019		
Act Notarial nr. 3492, din 21/12/2018 emis de NP Tudor Maria Amalia;		
B9	Intabulare, drept de PROPRIETATE,cu titlu cumparare, dobandit prin Conventie, cota actuala 1/1, cota initiala 1/1	A1
	1) **CZM VASTLAND SRL**, CIF:39731340	

C. Partea III. SARCINI .

Inscrieri privind dezmembramintele dreptului de proprietate, drepturi reale de garanţie şi sarcini	Referinţe
NU SUNT	

Neutilizabil în circuitul civil

Anexa Nr. 1 La Partea I

Teren

Nr cadastral	Suprafaţa (mp)*	Observaţii / Referinţe
30185	1.800	

* Suprafaţa este determinată in planul de proiecţie Stereo 70.

DETALII LINIARE IMOBIL



Date referitoare la teren

Crt	Categorie folosință	Intra vilan	Suprafaţa (mp)	Tarla	Parcelă	Nr. topo	Observaţii / Referinţe
1	arabil	NU	1.800	19	75	-	

Lungime Segmente
1) Valorile lungimilor segmentelor sunt obţinute din proiecţie în plan.

Punct început	X / Y	Punct sfârşit	X / Y	Lungime segment (** (m)
1	553.358,909 334.664,377	2	553.361,17 334.661,631	3.557
2	553.361,17 334.661,631	3	553.706,997 335.038,605	511.572
3	553.706,997 335.038,605	4	553.704,031 335.040,583	3.565
4	553.704,031 335.040,583	1	553.358,909 334.664,377	510.529

**** Lungimile segmentelor sunt determinate în planul de proiecţie Stereo 70 şi sunt rotunjite la 1 milimetru.**

Document care conține date cu caracter personal, protejat de prevederile Regulamentului (UE) nr. 679/2016 și Legii 190/2018

***** Distanţa dintre puncte este formată din segmente cumulate ce sunt mai mici decât valoarea 1 milimetru.**

Neutilizabil în circuitul civil

DATE DESPRE IMOBILUL NR. 1003

Oficiul de Cadastru şi Publicitate Imobiliară GIURGIU
Biroul de Cadastru şi Publicitate Imobiliară Giurgiu

A. Partea I. Descrierea imobilului

TEREN Extravilan

Adresa: Jud. Giurgiu

Nr. Crt	Nr cadastral Nr. topografic	Suprafaţa* (mp)	Observaţii / Referinţe
A1	30701	15.900	Sector cadastral:42 Teren neimprejmuit;

B. Partea II. Proprietari şi acte

Inscrieri privitoare la dreptul de proprietate şi alte drepturi reale		Referinţe
11435 / 25/02/2019		
Act Notarial nr. 403, din 19/02/2019 emis de NP Tudor Maria Amalia;		
B4	Intabulare, drept de PROPRIETATEcu titlu drept cumparare, dobandit prin Conventie, cota actuala 1/1, cota initiala 1/1	A1
	1) **CZM VASTLAND SRL**, CIF:39731340	

C. Partea III. SARCINI .

Inscrieri privind dezmembramintele dreptului de proprietate, drepturi reale de garanţie şi sarcini	Referinţe
NU SUNT	

Neutilizabil în circuitul civil

Anexa Nr. 1 La Partea I

Teren

Nr cadastral	Suprafaţa (mp)*	Observaţii / Referinţe
30701	15.900	

* Suprafaţa este determinată in planul de proiecţie Stereo 70.

DETALII LINIARE IMOBIL

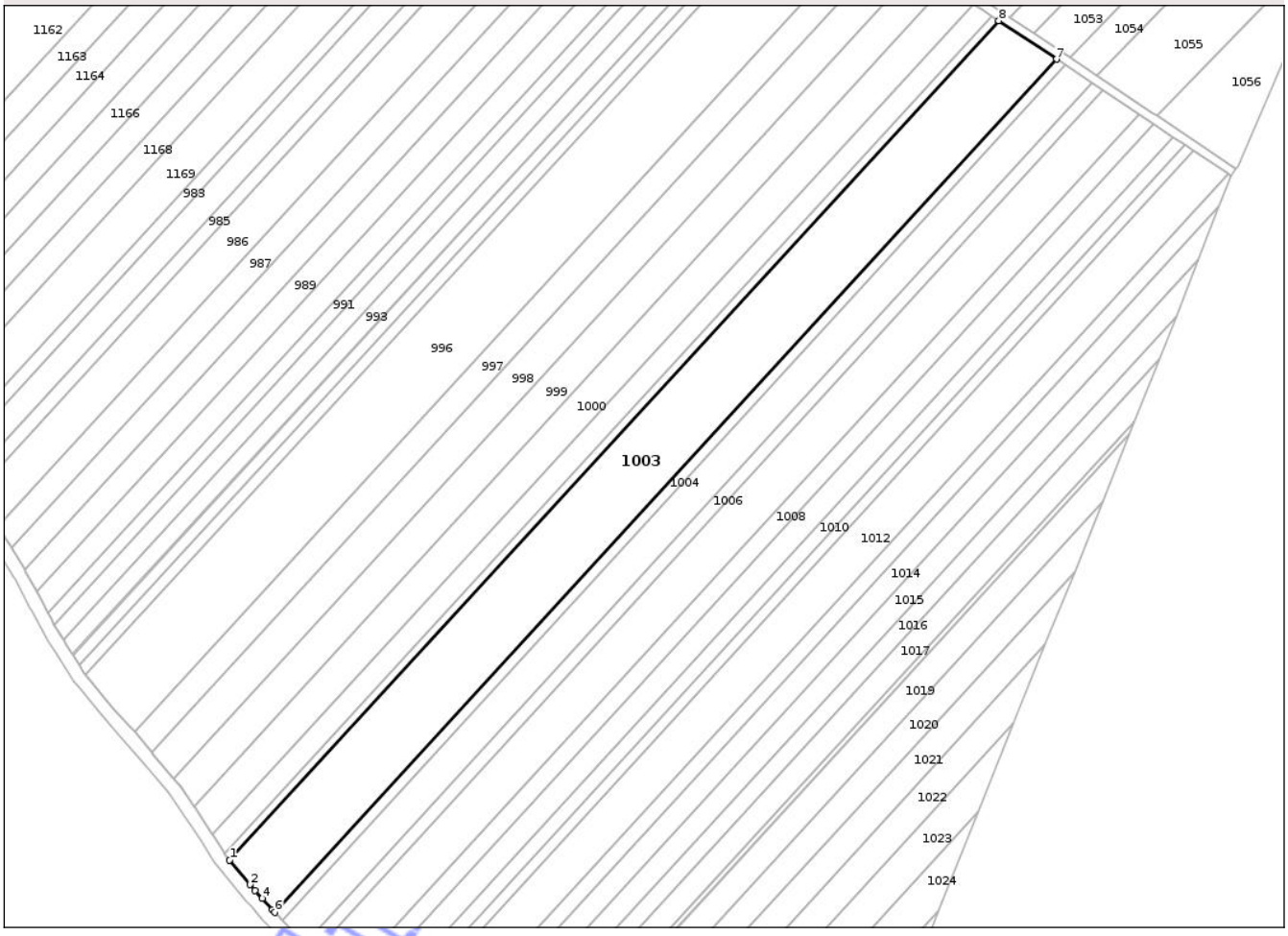

Date referitoare la teren

Crt	Categorie folosință	Intra vilan	Suprafaţa (mp)	Tarla	Parcelă	Nr. topo	Observaţii / Referinţe
1	arabil	NU	15.900	19	75	-	P75 (DIN TP P75/28)

Lungime Segmente
1) Valorile lungimilor segmentelor sunt obţinute din proiecţie în plan.

Punct început	X / Y	Punct sfârşit	X / Y	Lungime segment (** (m)
1	553.361,17 334.661,631	2	553.370,272 334.650,577	14.319
2	553.370,272 334.650,577	3	553.372,621 334.647,946	3.527
3	553.372,621 334.647,946	4	553.375,785 334.644,4	4.752
4	553.375,785 334.644,4	5	553.380,279 334.639,364	6.75
5	553.380,279 334.639,364	6	553.381,453 334.638,154	1.686

Document care conține date cu caracter personal, protejat de prevederile Regulamentului (UE) nr. 679/2016 și Legii 190/2018

Punct început	X / Y	Punct sfârşit	X / Y	Lungime segment (** (m)
6	553.381,453 334.638,154	7	553.732,945 335.021,305	519.953
7	553.732,945 335.021,305	8	553.706,997 335.038,605	31.186
8	553.706,997 335.038,605	1	553.361,17 334.661,631	511.572

** Lungimile segmentelor sunt determinate în planul de proiecţie Stereo 70 şi sunt rotunjite la 1 milimetru.
*** Distanţa dintre puncte este formată din segmente cumulate ce sunt mai mici decât valoarea 1 milimetru.

Neutilizabil în circuitul civil

DATE DESPRE IMOBILUL NR. 1004

Oficiul de Cadastru şi Publicitate Imobiliară GIURGIU
Biroul de Cadastru şi Publicitate Imobiliară Giurgiu

A. Partea I. Descrierea imobilului

TEREN Extravilan

Adresa: Jud. Giurgiu

Nr. Crt	Nr cadastral Nr. topografic	Suprafaţa* (mp)	Observaţii / Referinţe
A1	30702	2.500	Sector cadastral:42 Teren neimprejmuit;

B. Partea II. Proprietari şi acte

Inscrieri privitoare la dreptul de proprietate şi alte drepturi reale		Referinţe
11436 / 25/02/2019		
Act Notarial nr. 403, din 19/02/2019 emis de NP Tudor Maria Amalia;		
B4	Intabulare, drept de PROPRIETATE,cu titlu cumparare, dobandit prin Conventie, cota actuala 1/1, cota initiala 1/1	A1
	1) **CZM VASTLAND SRL**, CIF:39731340	

C. Partea III. SARCINI .

Inscrieri privind dezmembramintele dreptului de proprietate, drepturi reale de garanţie şi sarcini	Referinţe
NU SUNT	

Neutilizabil în circuitul civil

Anexa Nr. 1 La Partea I

Teren

Nr cadastral	Suprafaţa (mp)*	Observaţii / Referinţe
30702	2.500	

* Suprafaţa este determinată in planul de proiecţie Stereo 70.

DETALII LINIARE IMOBIL

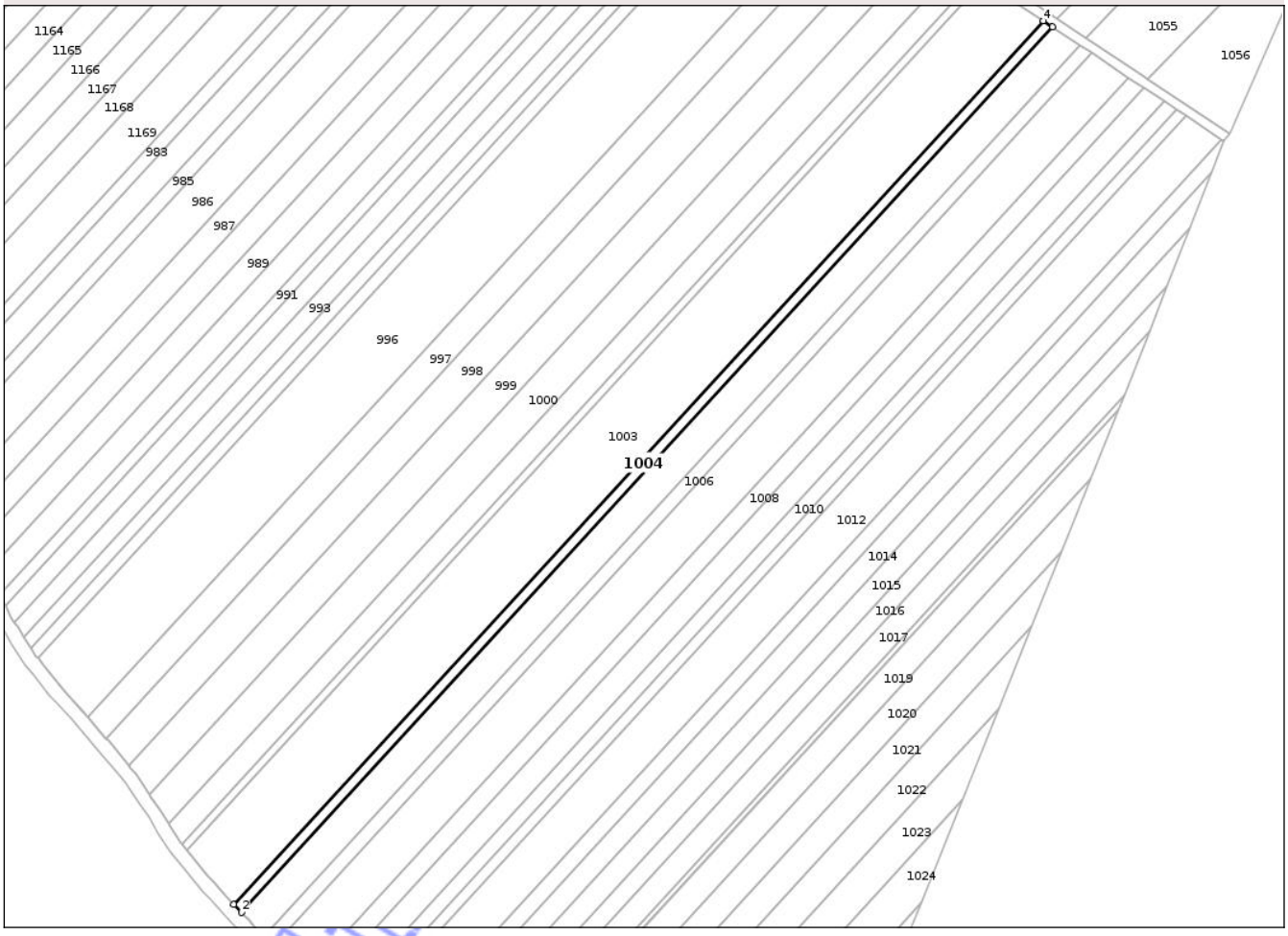

Date referitoare la teren

Crt	Categorie folosință	Intra vilan	Suprafaţa (mp)	Tarla	Parcelă	Nr. topo	Observaţii / Referinţe
1	arabil	NU	2.500	19	75	-	P75 (DIN TP P75/12)

Lungime Segmente
1) Valorile lungimilor segmentelor sunt obţinute din proiecţie în plan.

Punct început	X / Y	Punct sfârşit	X / Y	Lungime segment (** (m)
1	553.381,453 334.638,154	2	553.384,802 334.634,7	4.811
2	553.384,802 334.634,7	3	553.736,99 335.018,608	520.982
3	553.736,99 335.018,608	4	553.732,945 335.021,305	4.862
4	553.732,945 335.021,305	1	553.381,453 334.638,154	519.953

**** Lungimile segmentelor sunt determinate în planul de proiecţie Stereo 70 şi sunt rotunjite la 1 milimetru.**

Document care conține date cu caracter personal, protejat de prevederile Regulamentului (UE) nr. 679/2016 și Legii 190/2018

***** Distanţa dintre puncte este formată din segmente cumulate ce sunt mai mici decât valoarea 1 milimetru.**

Neutilizabil în circuitul civil

DATE DESPRE IMOBILUL NR. 1005

Oficiul de Cadastru şi Publicitate Imobiliară GIURGIU
Biroul de Cadastru şi Publicitate Imobiliară Giurgiu

A. Partea I. Descrierea imobilului

Nr. CF vechi:540/N
Nr. cadastral vechi:682

TEREN Extravilan
Adresa: Jud. Giurgiu

Nr. Crt	Nr cadastral Nr. topografic	Suprafaţa* (mp)	Observaţii / Referinţe
A1	30198	7.500	Sector cadastral:42 Teren neimprejmuit;

B. Partea II. Proprietari şi acte

Inscrieri privitoare la dreptul de proprietate şi alte drepturi reale		Referinţe
142 / 04/01/2019		
Act Notarial nr. 3492, din 21/12/2018 emis de NP Tudor Maria Amalia;		
B9	Intabulare, drept de PROPRIETATEcu titlu drept cumparare, dobandit prin Conventie, cota actuala 1/1, cota initiala 1/1	A1
	1) **CZM VASTLAND SRL**, CIF:39731340	

C. Partea III. SARCINI .

Inscrieri privind dezmembramintele dreptului de proprietate, drepturi reale de garanţie şi sarcini	Referinţe
NU SUNT	

Neutilizabil în circuitul civil

Anexa Nr. 1 La Partea I

Teren

Nr cadastral	Suprafaţa (mp)*	Observaţii / Referinţe
30198	7.500	

* Suprafaţa este determinată in planul de proiecţie Stereo 70.

DETALII LINIARE IMOBIL

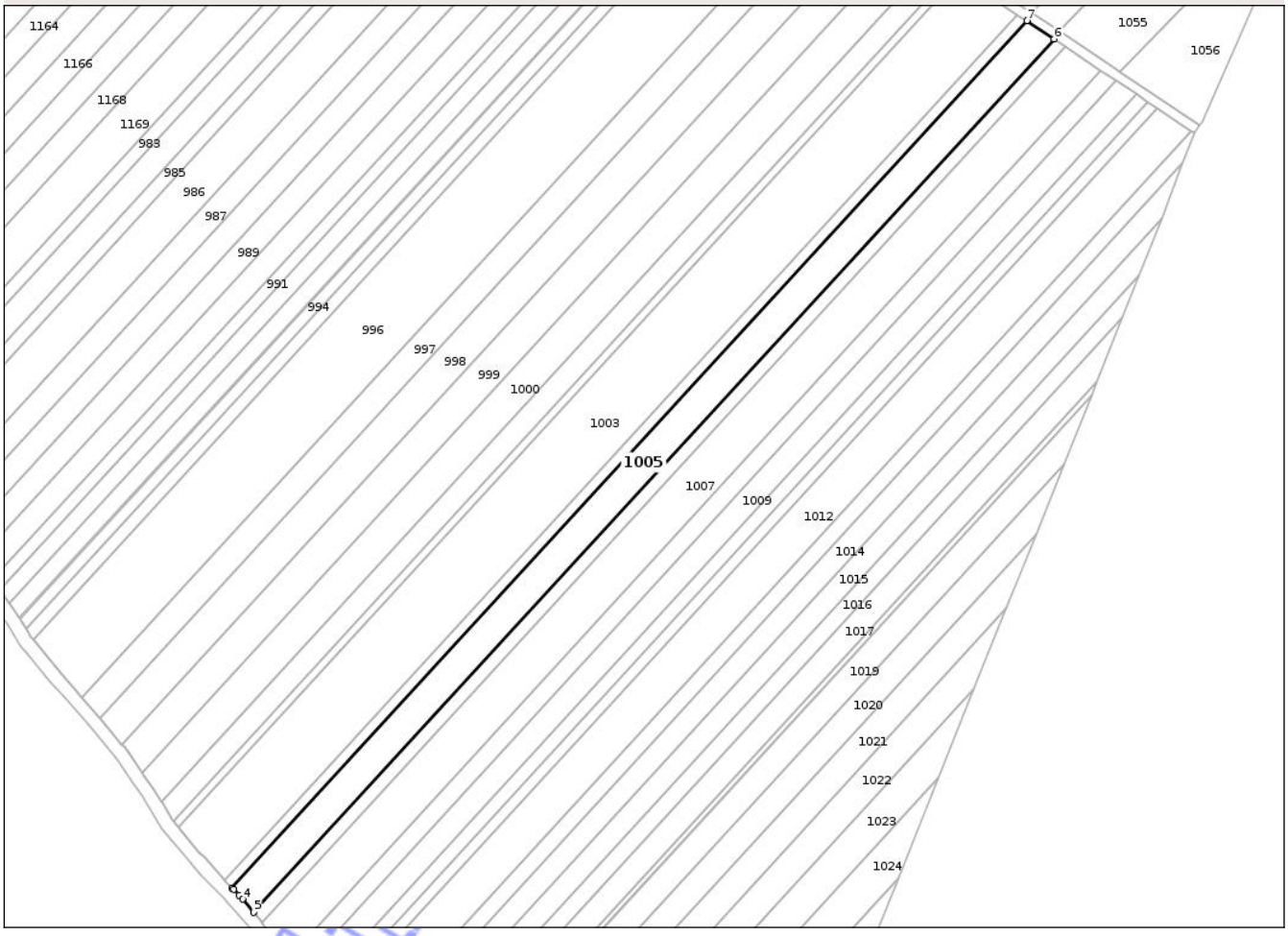

Date referitoare la teren

Crt	Categorie folosință	Intra vilan	Suprafaţa (mp)	Tarla	Parcelă	Nr. topo	Observaţii / Referinţe
1	arabil	NU	7.500	19	75	-	

Lungime Segmente
1) Valorile lungimilor segmentelor sunt obţinute din proiecţie în plan.

Punct început	X / Y	Punct sfârşit	X / Y	Lungime segment (** (m)
1	553.384,802 334.634,7	2	553.385,451 334.634,03	0.933
2	553.385,451 334.634,03	3	553.387,82 334.631,586	3.404
3	553.387,82 334.631,586	4	553.389,403 334.629,732	2.438
4	553.389,403 334.629,732	5	553.394,373 334.623,909	7.656
5	553.394,373 334.623,909	6	553.749,071 335.010,553	524.694

Document care conține date cu caracter personal, protejat de prevederile Regulamentului (UE) nr. 679/2016 și Legii 190/2018

Punct început	X / Y	Punct sfârşit	X / Y	Lungime segment (** (m)
6	553.749,071 335.010,553	7	553.736,99 335.018,608	14.52
7	553.736,99 335.018,608	1	553.384,802 334.634,7	520.982

** Lungimile segmentelor sunt determinate în planul de proiecţie Stereo 70 şi sunt rotunjite la 1 milimetru.
*** Distanţa dintre puncte este formată din segmente cumulate ce sunt mai mici decât valoarea 1 milimetru.

Neutilizabil în circuitul civil

DATE DESPRE IMOBILUL NR. 1006

Oficiul de Cadastru şi Publicitate Imobiliară GIURGIU
Biroul de Cadastru şi Publicitate Imobiliară Giurgiu

A. Partea I. Descrierea imobilului

TEREN Extravilan

Adresa: Jud. Giurgiu

Nr. Crt	Nr cadastral Nr. topografic	Suprafaţa* (mp)	Observaţii / Referinţe
A1		3.100	Sector cadastral:42 Teren neimprejmuit;

B. Partea II. Proprietari şi acte

Inscrieri privitoare la dreptul de proprietate şi alte drepturi reale		Referinţe
/		
Act Administrativ nr. 4370, din 12/03/1993 emis de CJSDPAT GIURGIU;		
B1	Intabulare, drept de PROPRIETATE, dobandit prin Reconstituire, cota actuala 1/1, cota initiala 1/1	A1
	1) **PETRICA ALEXANDRU**	

C. Partea III. SARCINI .

Inscrieri privind dezmembramintele dreptului de proprietate, drepturi reale de garanţie şi sarcini	Referinţe
NU SUNT	

Neutilizabil în circuitul civil

Anexa Nr. 1 La Partea I

Teren

Nr cadastral	Suprafaţa (mp)*	Observaţii / Referinţe
	3.100	

* Suprafaţa este determinată in planul de proiecţie Stereo 70.

DETALII LINIARE IMOBIL

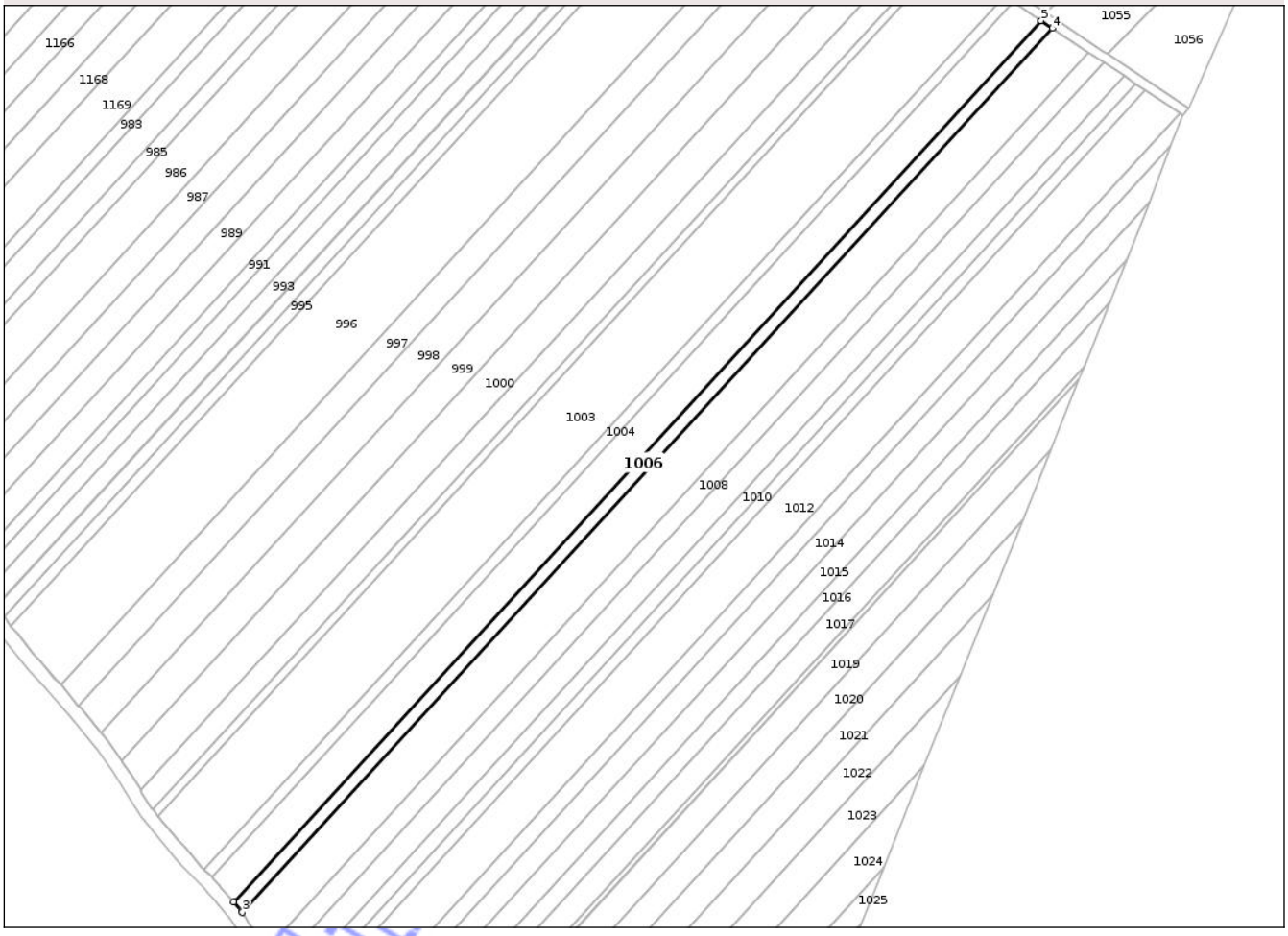

Date referitoare la teren

Crt	Categorie folosință	Intra vilan	Suprafaţa (mp)	Tarla	Parcelă	Nr. topo	Observaţii / Referinţe
1	arabil	NU	3.100	19	75	-	T19 P75 (DIN TP T14 P62)

Lungime Segmente
1) Valorile lungimilor segmentelor sunt obţinute din proiecţie în plan.

Punct început	X / Y	Punct sfârşit	X / Y	Lungime segment (** (m)
1	553.394,373 334.623,909	2	553.397,708 334.620,001	5.138
2	553.397,708 334.620,001	3	553.398,163 334.619,314	0.824
3	553.398,163 334.619,314	4	553.754,038 335.007,242	526.436
4	553.754,038 335.007,242	5	553.749,071 335.010,553	5.969
5	553.749,071 335.010,553	1	553.394,373 334.623,909	524.694

Document care conține date cu caracter personal, protejat de prevederile Regulamentului (UE) nr. 679/2016 și Legii 190/2018

** Lungimile segmentelor sunt determinate în planul de proiecţie Stereo 70 şi sunt rotunjite la 1 milimetru.
*** Distanţa dintre puncte este formată din segmente cumulate ce sunt mai mici decât valoarea 1 milimetru.

Neutilizabil în circuitul civil

DATE DESPRE IMOBILUL NR. 1007

Oficiul de Cadastru şi Publicitate Imobiliară GIURGIU
Biroul de Cadastru şi Publicitate Imobiliară Giurgiu

A. Partea I. Descrierea imobilului

TEREN Extravilan

Adresa: Jud. Giurgiu

Nr. Crt	Nr cadastral Nr. topografic	Suprafaţa* (mp)	Observaţii / Referinţe
A1	30875	10.000	Sector cadastral:42 Teren neimprejmuit;

B. Partea II. Proprietari şi acte

Inscrieri privitoare la dreptul de proprietate şi alte drepturi reale		Referinţe
11431 / 25/02/2019		
Act Notarial nr. 403, din 19/02/2019 emis de Tudor Maria Amalia;		
B3	Intabulare, drept de PROPRIETATEtitlu cumparare, dobandit prin Conventie, cota actuala 1/1, cota initiala 1/1	A1
	1) **CZM VASTLAND SRL**, CIF:39731340	

C. Partea III. SARCINI .

Inscrieri privind dezmembramintele dreptului de proprietate, drepturi reale de garanţie şi sarcini	Referinţe
NU SUNT	

Neutilizabil în circuitul civil

Anexa Nr. 1 La Partea I

Teren

Nr cadastral	Suprafaţa (mp)*	Observaţii / Referinţe
30875	10.000	

* Suprafaţa este determinată in planul de proiecţie Stereo 70.

DETALII LINIARE IMOBIL

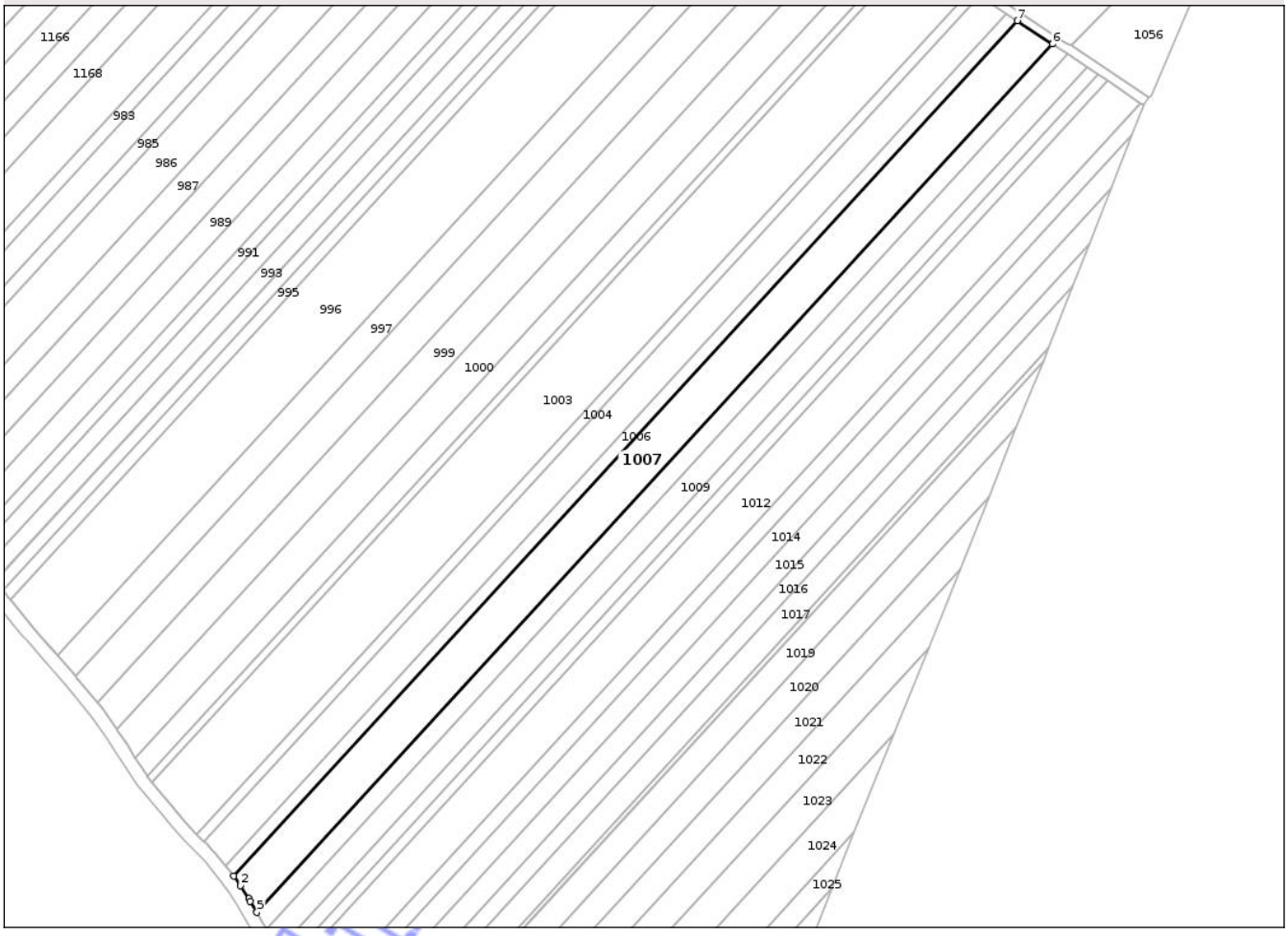

Date referitoare la teren

Crt	Categorie folosință	Intra vilan	Suprafaţa (mp)	Tarla	Parcelă	Nr. topo	Observaţii / Referinţe
1	arabil	NU	10.000	19	75	-	T19 P75 (DIN TP T14 P62)

Lungime Segmente
1) Valorile lungimilor segmentelor sunt obţinute din proiecţie în plan.

Punct început	X / Y	Punct sfârşit	X / Y	Lungime segment (** (m)
1	553.398,163 334.619,314	2	553.401,082 334.614,898	5.294
2	553.401,082 334.614,898	3	553.404,942 334.609,061	6.998
3	553.404,942 334.609,061	4	553.405,644 334.607,862	1.389
4	553.405,644 334.607,862	5	553.408,606 334.602,804	5.861
5	553.408,606 334.602,804	6	553.769,916 334.996,656	534.476

Document care conține date cu caracter personal, protejat de prevederile Regulamentului (UE) nr. 679/2016 și Legii 190/2018

Punct început	X / Y	Punct sfârşit	X / Y	Lungime segment (** (m)
6	553.769,916 334.996,656	7	553.754,038 335.007,242	19.083
7	553.754,038 335.007,242	1	553.398,163 334.619,314	526.436

**** Lungimile segmentelor sunt determinate în planul de proiecţie Stereo 70 şi sunt rotunjite la 1 milimetru.**
***** Distanţa dintre puncte este formată din segmente cumulate ce sunt mai mici decât valoarea 1 milimetru.**

Neutilizabil în circuitul civil

DATE DESPRE IMOBILUL NR. 1008

Oficiul de Cadastru şi Publicitate Imobiliară GIURGIU
Biroul de Cadastru şi Publicitate Imobiliară Giurgiu

A. Partea I. Descrierea imobilului

TEREN Extravilan

Adresa: Jud. Giurgiu

Nr. Crt	Nr cadastral Nr. topografic	Suprafaţa* (mp)	Observaţii / Referinţe
A1	32827	4.400	Sector cadastral:42 Teren neimprejmuit;

B. Partea II. Proprietari şi acte

Inscrieri privitoare la dreptul de proprietate şi alte drepturi reale		Referinţe
142610 / 12/11/2025		
Act Administrativ nr. 103108, din 26/06/2003 emis de CJSDPAT Giurgiu (act notarial nr Certificat de mostenitor nr. 196 din 25.08.2025, emis de BNP Horia Radu;act notarial nr Certificat de mostenitor nr. 19 din 01.09.2005, emis de BN Mincu Catalin;act administrativ nr Certificat fiscal nr. 601 din 04.11.2025, emis de Comuna Gaiseni;act notarial nr Certificat de mostenitor nr. 27 din 11.06.2025, emis de SPN Lidia Georgescu si Bogdan Moldoveanu);		
B1	Intabulare, drept de PROPRIETATEmostenire, dobandit prin Succesiune, cota actuala 1/1, cota initiala 1/1	A1
	1) **ZAMFIR GABI**	

C. Partea III. SARCINI .

Inscrieri privind dezmembramintele dreptului de proprietate, drepturi reale de garanţie şi sarcini	Referinţe
NU SUNT	

Neutilizabil în circuitul civil

Anexa Nr. 1 La Partea I

Teren

Nr cadastral	Suprafaţa (mp)*	Observaţii / Referinţe
32827	4.400	

* Suprafaţa este determinată in planul de proiecţie Stereo 70.

DETALII LINIARE IMOBIL

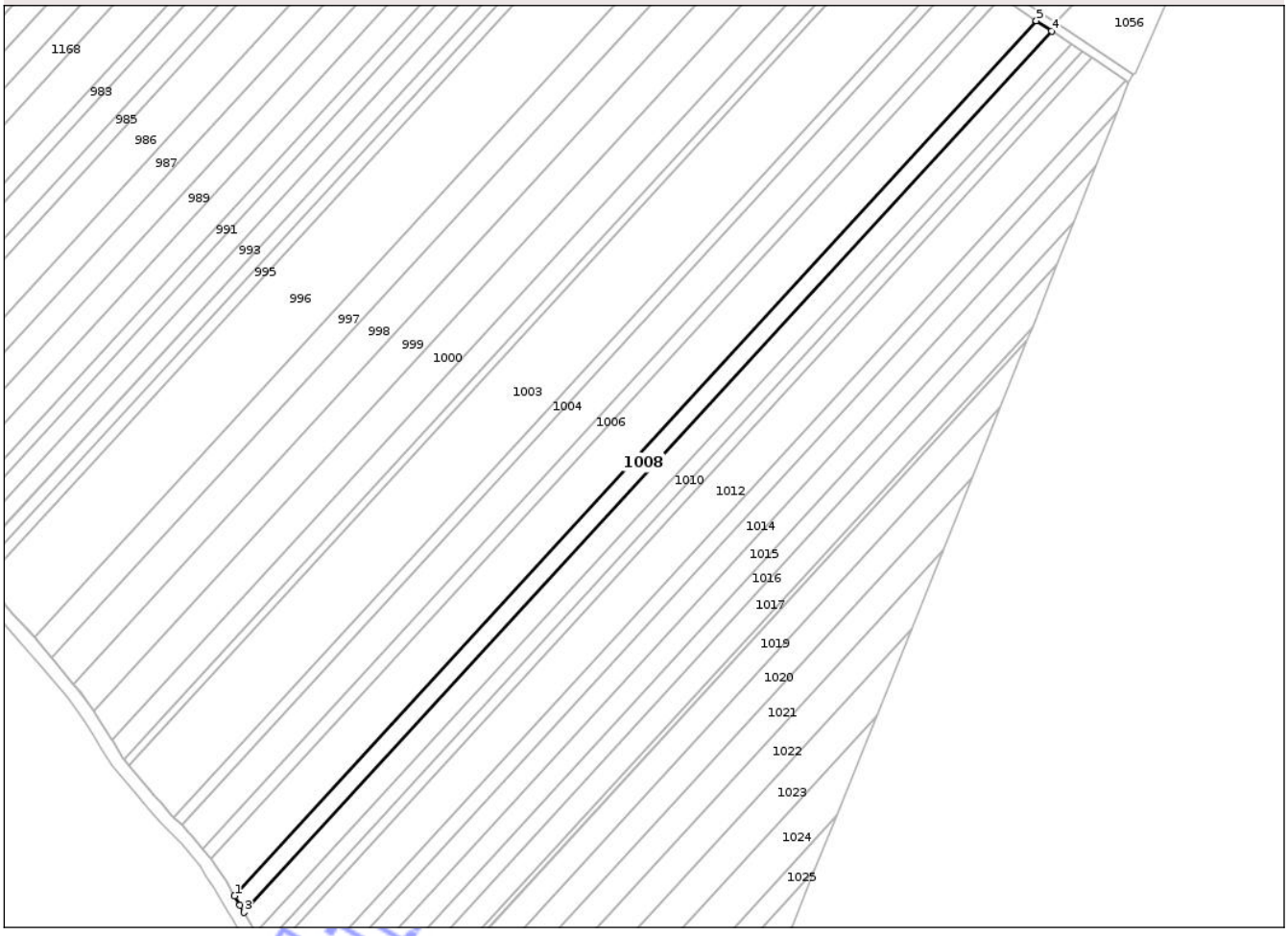

Date referitoare la teren

Crt	Categorie folosință	Intra vilan	Suprafaţa (mp)	Tarla	Parcelă	Nr. topo	Observaţii / Referinţe
1	arabil	NU	4.400	19	75	-	P75 (DIN TP P75/15)

Lungime Segmente
1) Valorile lungimilor segmentelor sunt obţinute din proiecţie în plan.

Punct început	X / Y	Punct sfârşit	X / Y	Lungime segment (** (m)
1	553.408,606 334.602,804	2	553.411,064 334.598,606	4.865
2	553.411,064 334.598,606	3	553.412,943 334.595,397	3.719
3	553.412,943 334.595,397	4	553.776,823 334.992,051	538.278
4	553.776,823 334.992,051	5	553.769,916 334.996,656	8.301
5	553.769,916 334.996,656	1	553.408,606 334.602,804	534.476

Document care conține date cu caracter personal, protejat de prevederile Regulamentului (UE) nr. 679/2016 și Legii 190/2018

** Lungimile segmentelor sunt determinate în planul de proiecţie Stereo 70 şi sunt rotunjite la 1 milimetru.
*** Distanţa dintre puncte este formată din segmente cumulate ce sunt mai mici decât valoarea 1 milimetru.

Neutilizabil în circuitul civil

DATE DESPRE IMOBILUL NR. 1010

Oficiul de Cadastru şi Publicitate Imobiliară GIURGIU
Biroul de Cadastru şi Publicitate Imobiliară Giurgiu

A. Partea I. Descrierea imobilului

TEREN Extravilan

Adresa: Jud. Giurgiu

Nr. Crt	Nr cadastral Nr. topografic	Suprafaţa* (mp)	Observaţii / Referinţe
A1		3.400	Sector cadastral:42 Teren neimprejmuit;

B. Partea II. Proprietari şi acte

Inscrieri privitoare la dreptul de proprietate şi alte drepturi reale		Referinţe
/		
Act Administrativ nr. 110247, din 13/01/2006 emis de CJSDPAT GIURGIU;		
B1	Intabulare, drept de PROPRIETATE, dobandit prin Reconstituire, cota actuala 1/1, cota initiala 1/1	A1
	1) **MIHAI VASILICA**	

C. Partea III. SARCINI .

Inscrieri privind dezmembramintele dreptului de proprietate, drepturi reale de garanţie şi sarcini	Referinţe
NU SUNT	

Neutilizabil în circuitul civil

Anexa Nr. 1 La Partea I

Teren

Nr cadastral	Suprafaţa (mp)*	Observaţii / Referinţe
	3.400	

* Suprafaţa este determinată in planul de proiecţie Stereo 70.

DETALII LINIARE IMOBIL

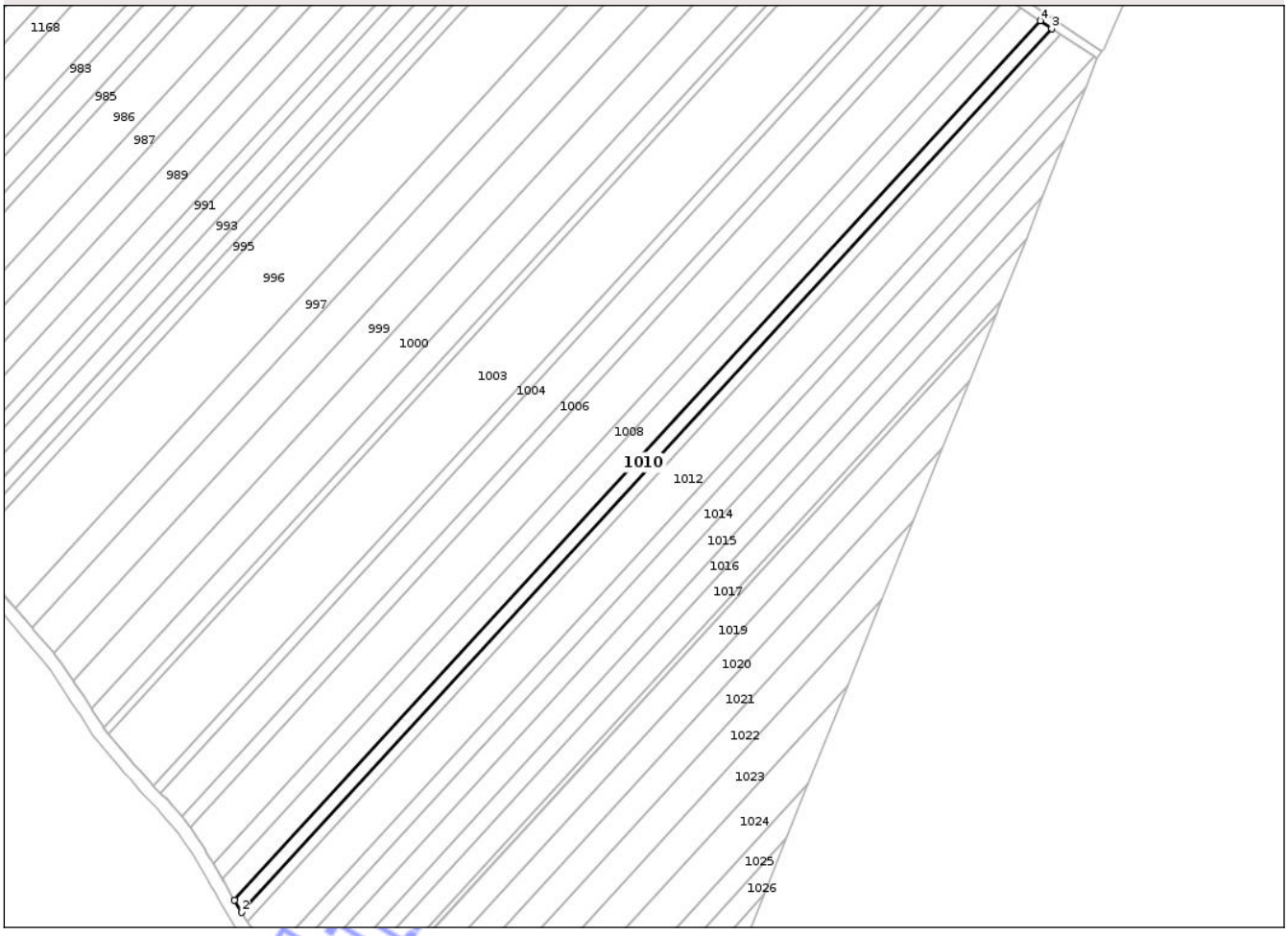

Date referitoare la teren

Crt	Categorie folosință	Intra vilan	Suprafaţa (mp)	Tarla	Parcelă	Nr. topo	Observaţii / Referinţe
1	arabil	NU	3.400	19	75	-	T19 P75 (DIN TP T4-75 P19)

Lungime Segmente
1) Valorile lungimilor segmentelor sunt obţinute din proiecţie în plan.

Punct început	X / Y	Punct sfârşit	X / Y	Lungime segment (** (m)
1	553.418,441 334.586,068	2	553.421,755 334.580,444	6.528
2	553.421,755 334.580,444	3	553.790,803 334.982,73	545.922
3	553.790,803 334.982,73	4	553.785,545 334.986,236	6.32
4	553.785,545 334.986,236	1	553.418,441 334.586,068	543.047

**** Lungimile segmentelor sunt determinate în planul de proiecţie Stereo 70 şi sunt rotunjite la 1 milimetru.**

Document care conține date cu caracter personal, protejat de prevederile Regulamentului (UE) nr. 679/2016 și Legii 190/2018

***** Distanţa dintre puncte este formată din segmente cumulate ce sunt mai mici decât valoarea 1 milimetru.**

Neutilizabil în circuitul civil

DATE DESPRE IMOBILUL NR. 1011

Oficiul de Cadastru şi Publicitate Imobiliară GIURGIU
Biroul de Cadastru şi Publicitate Imobiliară Giurgiu

A. Partea I. Descrierea imobilului

TEREN Extravilan

Adresa: Jud. Giurgiu

Nr. Crt	Nr cadastral Nr. topografic	Suprafaţa* (mp)	Observaţii / Referinţe
A1	30877	2.600	Sector cadastral:42 Teren neimprejmuit;

B. Partea II. Proprietari şi acte

Inscrieri privitoare la dreptul de proprietate şi alte drepturi reale		Referinţe
11432 / 25/02/2019		
Act Notarial nr. 403, din 19/02/2019 emis de Tudor Maria Amalia;		
B2	Intabulare, drept de PROPRIETATEcumparare, dobandit prin Conventie, cota actuala 1/1, cota initiala 1/1	A1
	1) **CZM VASTLAND SRL**, CIF:39731340	

C. Partea III. SARCINI .

Inscrieri privind dezmembramintele dreptului de proprietate, drepturi reale de garanţie şi sarcini	Referinţe
NU SUNT	

Neutilizabil în circuitul civil

Anexa Nr. 1 La Partea I

Teren

Nr cadastral	Suprafaţa (mp)*	Observaţii / Referinţe
30877	2.600	

* Suprafaţa este determinată in planul de proiecţie Stereo 70.

DETALII LINIARE IMOBIL

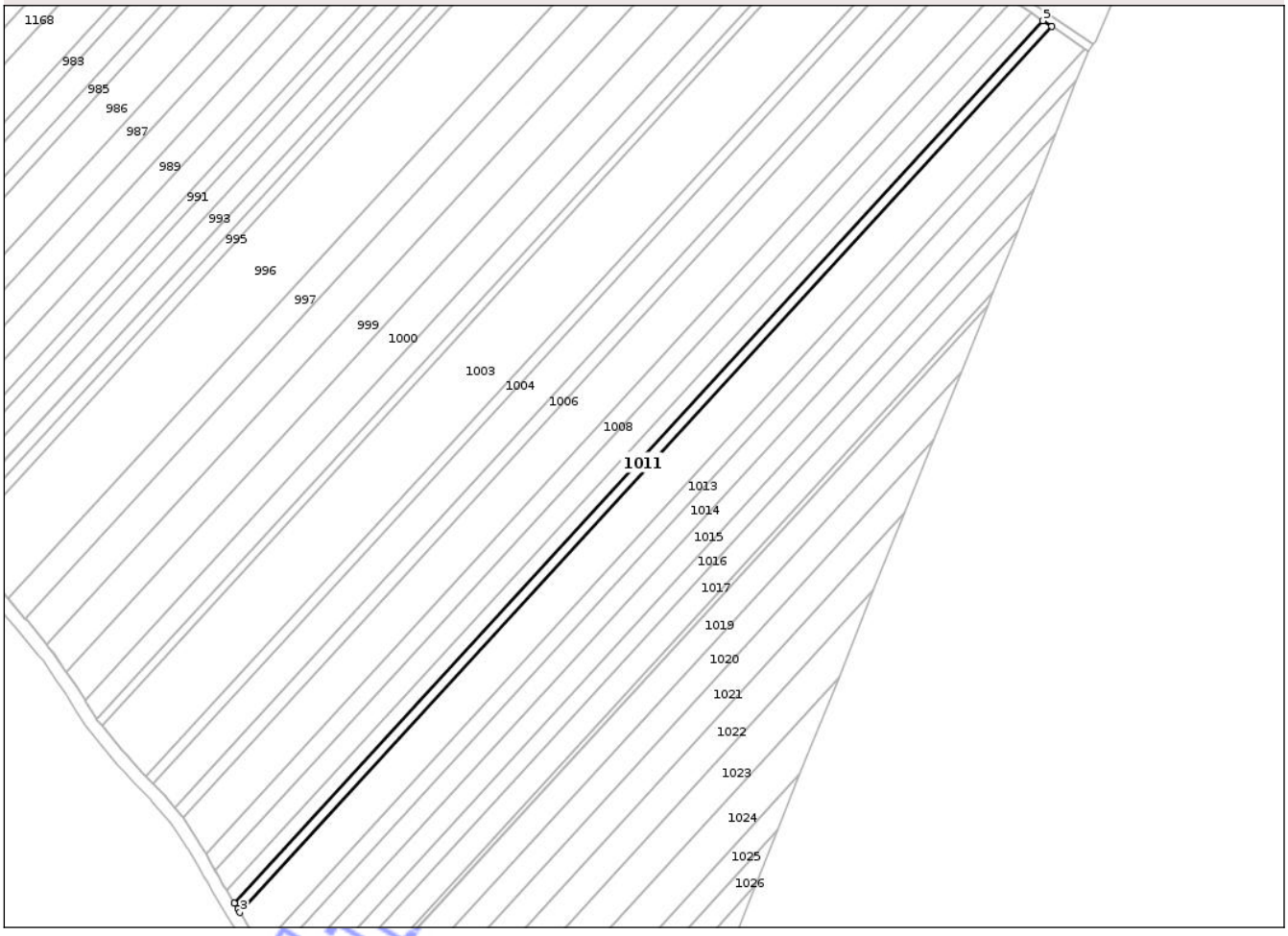

Date referitoare la teren

Crt	Categorie folosință	Intra vilan	Suprafaţa (mp)	Tarla	Parcelă	Nr. topo	Observaţii / Referinţe
1	arabil	NU	2.600	19	75	-	T19 P75 (DIN TP T14 P62)

Lungime Segmente
1) Valorile lungimilor segmentelor sunt obţinute din proiecţie în plan.

Punct început	X / Y	Punct sfârşit	X / Y	Lungime segment (** (m)
1	553.421,755 334.580,444	2	553.423,278 334.577,86	2.999
2	553.423,278 334.577,86	3	553.424,298 334.576,185	1.961
3	553.424,298 334.576,185	4	553.794,805 334.980,062	548.08
4	553.794,805 334.980,062	5	553.790,803 334.982,73	4.81
5	553.790,803 334.982,73	1	553.421,755 334.580,444	545.922

Document care conține date cu caracter personal, protejat de prevederile Regulamentului (UE) nr. 679/2016 și Legii 190/2018

** Lungimile segmentelor sunt determinate în planul de proiecţie Stereo 70 şi sunt rotunjite la 1 milimetru.
*** Distanţa dintre puncte este formată din segmente cumulate ce sunt mai mici decât valoarea 1 milimetru.

Neutilizabil în circuitul civil

DATE DESPRE IMOBILUL NR. 1040

Oficiul de Cadastru şi Publicitate Imobiliară GIURGIU
Biroul de Cadastru şi Publicitate Imobiliară Giurgiu

A. Partea I. Descrierea imobilului

TEREN Extravilan

Adresa: Jud. Giurgiu

Nr. Crt	Nr cadastral Nr. topografic	Suprafaţa* (mp)	Observaţii / Referinţe
A1		10.000	Sector cadastral:42 Teren neimprejmuit;

B. Partea II. Proprietari şi acte

Inscrieri privitoare la dreptul de proprietate şi alte drepturi reale		Referinţe
/		
Act Administrativ nr. 4397, din 08/06/1993 emis de CJSDPAT GIURGIU;		
B1	Intabulare, drept de PROPRIETATE, dobandit prin Constituire, cota actuala 1/1, cota initiala 1/1	A1
	1) **PIRVU PETRIA**	

C. Partea III. SARCINI .

Inscrieri privind dezmembramintele dreptului de proprietate, drepturi reale de garanţie şi sarcini	Referinţe
NU SUNT	

Neutilizabil în circuitul civil

Anexa Nr. 1 La Partea I

Teren

Nr cadastral	Suprafaţa (mp)*	Observaţii / Referinţe
	10.000	

* Suprafaţa este determinată in planul de proiecţie Stereo 70.

DETALII LINIARE IMOBIL

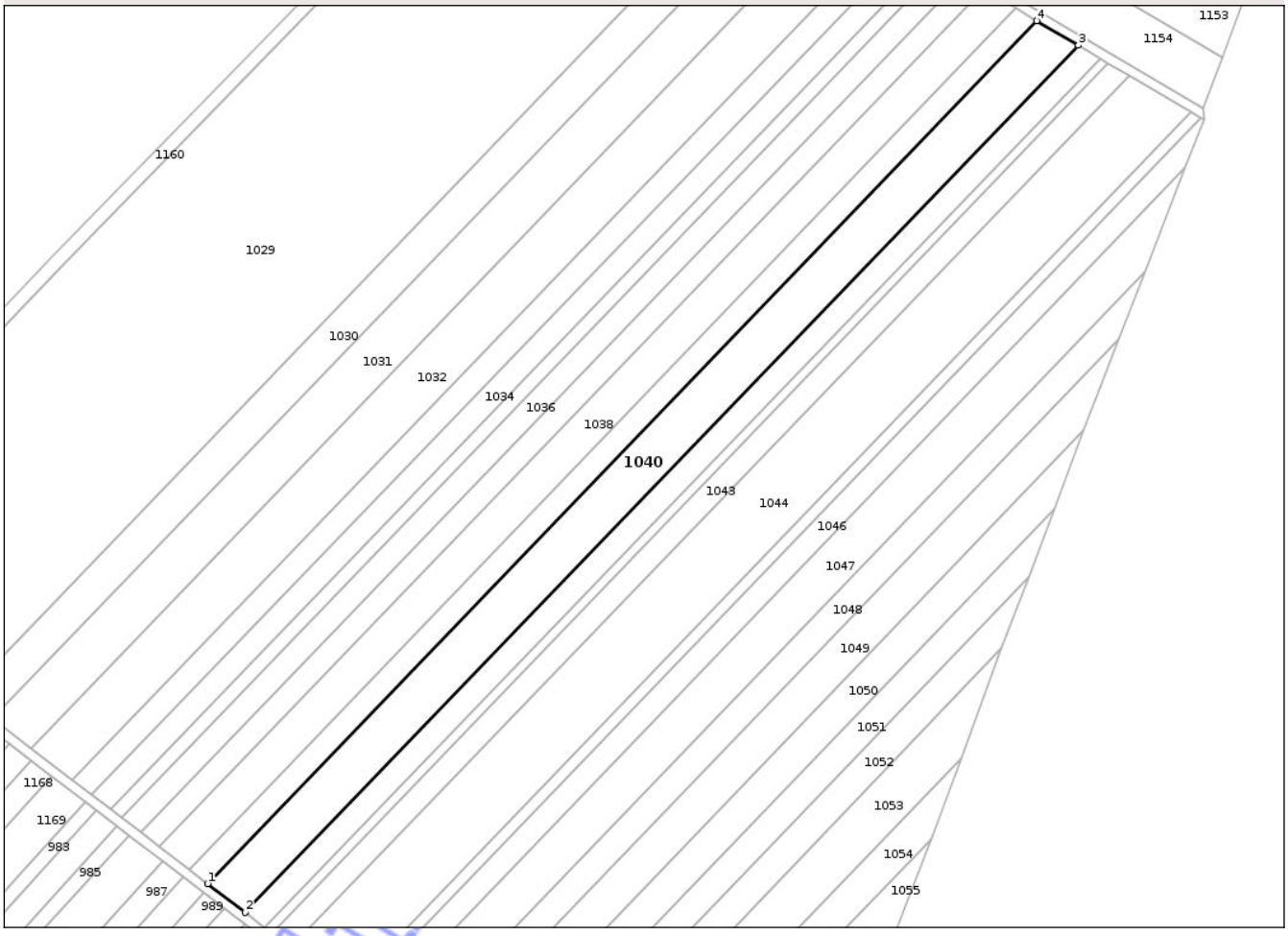

Date referitoare la teren

Crt	Categorie folosință	Intra vilan	Suprafaţa (mp)	Tarla	Parcelă	Nr. topo	Observaţii / Referinţe
1	arabil	NU	10.000	19	75	-	T19 P75 (DIN TP T62 P14)

Lungime Segmente
1) Valorile lungimilor segmentelor sunt obţinute din proiecţie în plan.

Punct început	X / Y	Punct sfârşit	X / Y	Lungime segment (** (m)
1	553.582,966 335.136,745	2	553.598,793 335.124,639	19.926
2	553.598,793 335.124,639	3	553.949,834 335.489,459	506.284
3	553.949,834 335.489,459	4	553.932,324 335.499,816	20.344
4	553.932,324 335.499,816	1	553.582,966 335.136,745	503.857

**** Lungimile segmentelor sunt determinate în planul de proiecţie Stereo 70 şi sunt rotunjite la 1 milimetru.**

Document care conține date cu caracter personal, protejat de prevederile Regulamentului (UE) nr. 679/2016 și Legii 190/2018

***** Distanţa dintre puncte este formată din segmente cumulate ce sunt mai mici decât valoarea 1 milimetru.**

Neutilizabil în circuitul civil

DATE DESPRE IMOBILUL NR. 1041

Oficiul de Cadastru şi Publicitate Imobiliară GIURGIU
Biroul de Cadastru şi Publicitate Imobiliară Giurgiu

A. Partea I. Descrierea imobilului

TEREN Extravilan

Adresa: Jud. Giurgiu

Nr. Crt	Nr cadastral Nr. topografic	Suprafaţa* (mp)	Observaţii / Referinţe
A1		5.200	Sector cadastral:42 Teren neimprejmuit;

B. Partea II. Proprietari şi acte

Inscrieri privitoare la dreptul de proprietate şi alte drepturi reale		Referinţe
/		
Act Administrativ nr. 4355, din 11/03/1993 emis de CJSDPAT GIURGIU;		
B1	Intabulare, drept de PROPRIETATE, dobandit prin Reconstituire, cota actuala 1/1, cota initiala 1/1	A1
	1) **IONESCU ELENA**	

C. Partea III. SARCINI .

Inscrieri privind dezmembramintele dreptului de proprietate, drepturi reale de garanţie şi sarcini	Referinţe
NU SUNT	

Neutilizabil în circuitul civil

Anexa Nr. 1 La Partea I

Teren

Nr cadastral	Suprafaţa (mp)*	Observaţii / Referinţe
	5.200	

* Suprafaţa este determinată in planul de proiecţie Stereo 70.

DETALII LINIARE IMOBIL

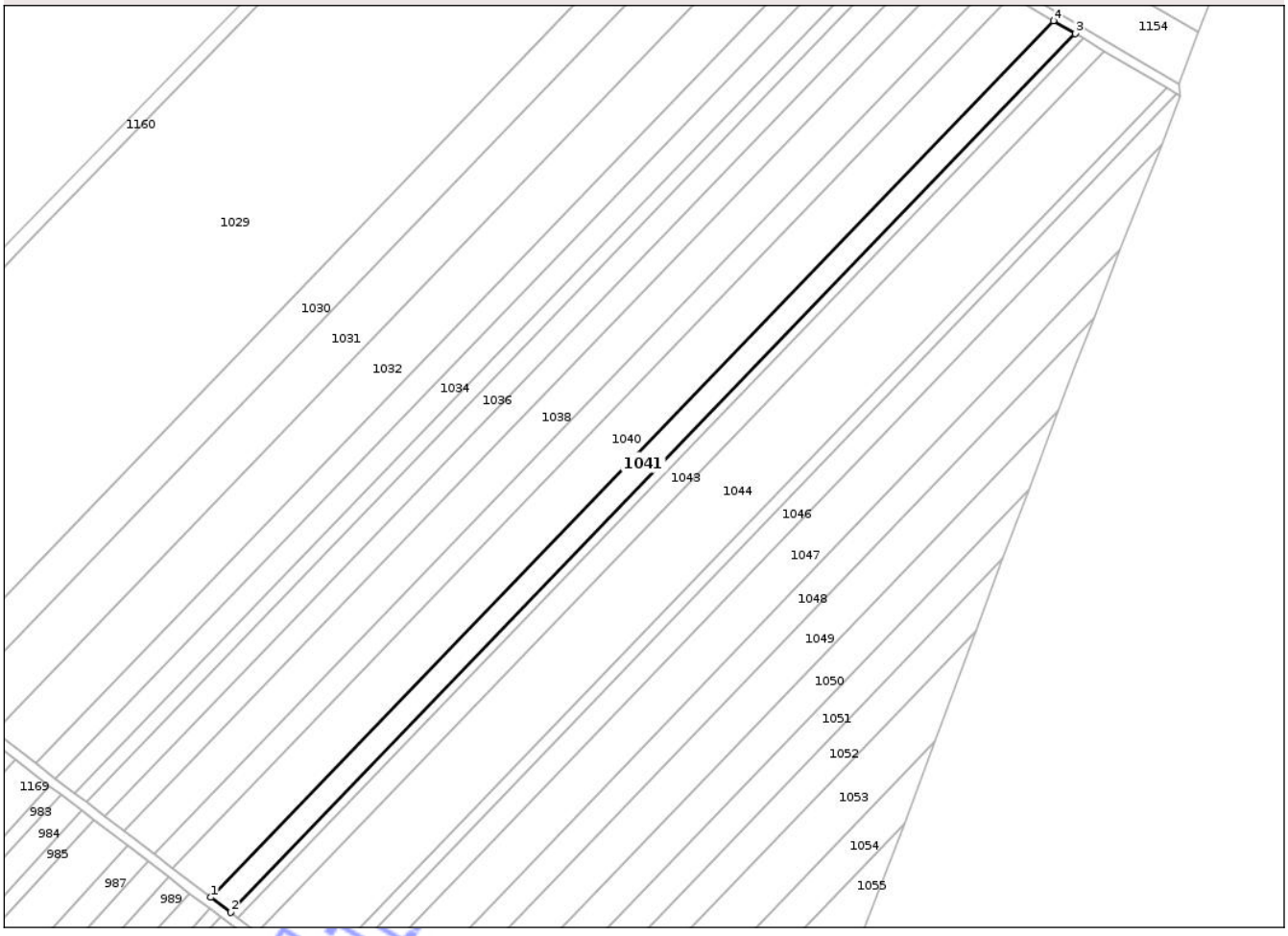

Date referitoare la teren

Crt	Categorie folosință	Intra vilan	Suprafaţa (mp)	Tarla	Parcelă	Nr. topo	Observaţii / Referinţe
1	arabil	NU	5.200	19	75	-	P75 (DIN TP P79)

Lungime Segmente
1) Valorile lungimilor segmentelor sunt obţinute din proiecţie în plan.

Punct început	X / Y	Punct sfârşit	X / Y	Lungime segment (** (m)
1	553.598,793 335.124,639	2	553.606,993 335.118,366	10.324
2	553.606,993 335.118,366	3	553.958,907 335.484,092	507.542
3	553.958,907 335.484,092	4	553.949,834 335.489,459	10.542
4	553.949,834 335.489,459	1	553.598,793 335.124,639	506.284

**** Lungimile segmentelor sunt determinate în planul de proiecţie Stereo 70 şi sunt rotunjite la 1 milimetru.**

Document care conține date cu caracter personal, protejat de prevederile Regulamentului (UE) nr. 679/2016 și Legii 190/2018

***** Distanţa dintre puncte este formată din segmente cumulate ce sunt mai mici decât valoarea 1 milimetru.**

Neutilizabil în circuitul civil

DATE DESPRE IMOBILUL NR. 1042

Oficiul de Cadastru şi Publicitate Imobiliară GIURGIU
Biroul de Cadastru şi Publicitate Imobiliară Giurgiu

A. Partea I. Descrierea imobilului

TEREN Extravilan

Adresa: Jud. Giurgiu

Nr. Crt	Nr cadastral Nr. topografic	Suprafaţa* (mp)	Observaţii / Referinţe
A1		2.000	Sector cadastral:42 Teren neimprejmuit;

B. Partea II. Proprietari şi acte

Inscrieri privitoare la dreptul de proprietate şi alte drepturi reale		Referinţe
/		
Act Administrativ nr. 4373, din 12/03/1993 emis de CJSDPAT GIURGIU;		
B1	Intabulare, drept de PROPRIETATE, dobandit prin Reconstituire, cota actuala 1/1, cota initiala 1/1	A1
	1) **SERBAN A. VASILE**	

C. Partea III. SARCINI .

Inscrieri privind dezmembramintele dreptului de proprietate, drepturi reale de garanţie şi sarcini	Referinţe
NU SUNT	

Neutilizabil în circuitul civil

Anexa Nr. 1 La Partea I

Teren

Nr cadastral	Suprafaţa (mp)*	Observaţii / Referinţe
	2.000	

* Suprafaţa este determinată in planul de proiecţie Stereo 70.

DETALII LINIARE IMOBIL

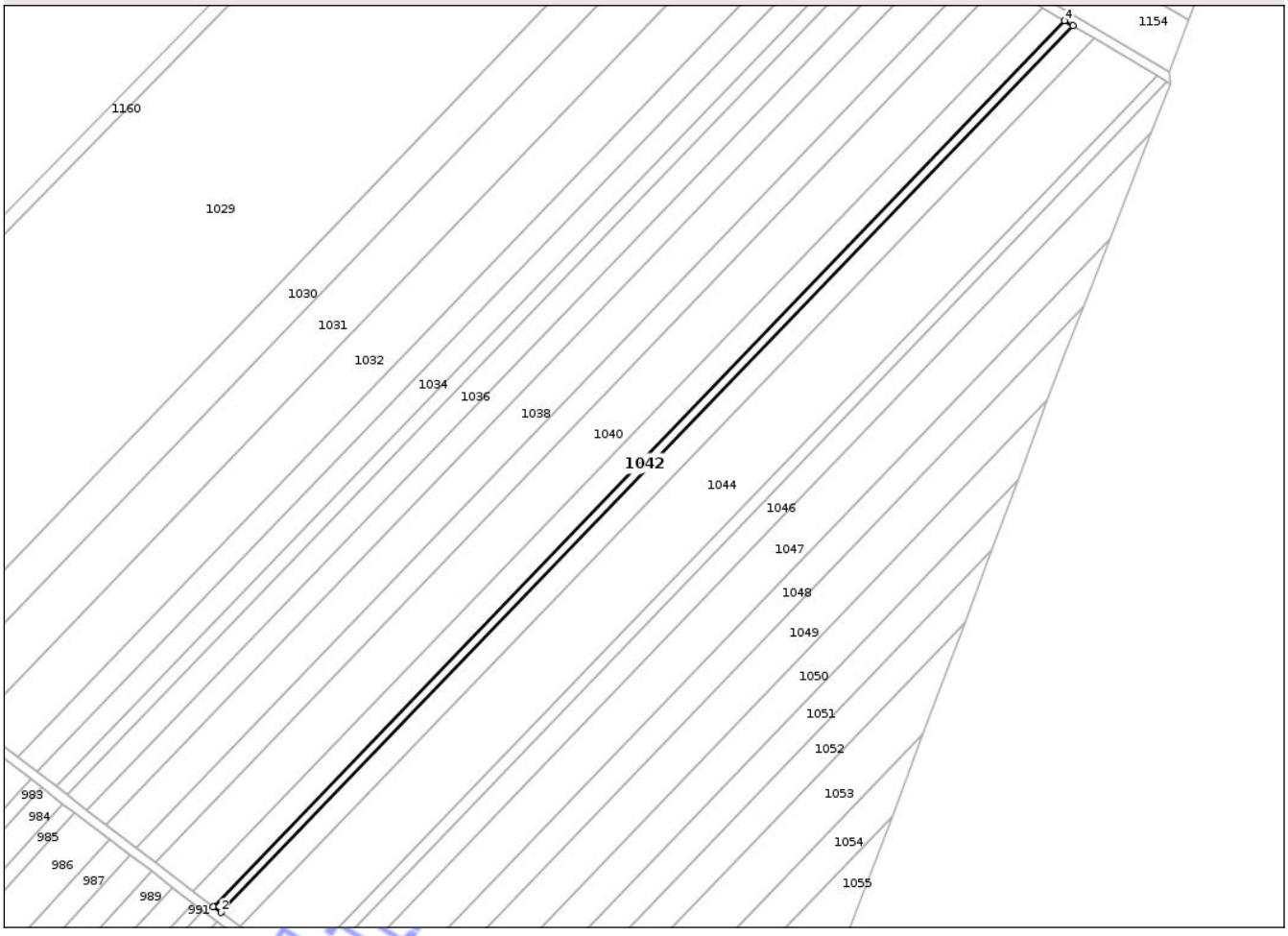

Date referitoare la teren

Crt	Categorie folosință	Intra vilan	Suprafaţa (mp)	Tarla	Parcelă	Nr. topo	Observaţii / Referinţe
1	arabil	NU	2.000	19	75	-	T19 P75 (DIN TP T14 P62)

Lungime Segmente
1) Valorile lungimilor segmentelor sunt obţinute din proiecţie în plan.

Punct început	X / Y	Punct sfârşit	X / Y	Lungime segment (** (m)
1	553.606,993 335.118,366	2	553.610,142 335.115,958	3.964
2	553.610,142 335.115,958	3	553.962,39 335.482,032	508.024
3	553.962,39 335.482,032	4	553.958,907 335.484,092	4.047
4	553.958,907 335.484,092	1	553.606,993 335.118,366	507.542

**** Lungimile segmentelor sunt determinate în planul de proiecţie Stereo 70 şi sunt rotunjite la 1 milimetru.**

Document care conține date cu caracter personal, protejat de prevederile Regulamentului (UE) nr. 679/2016 și Legii 190/2018

***** Distanţa dintre puncte este formată din segmente cumulate ce sunt mai mici decât valoarea 1 milimetru.**

Neutilizabil în circuitul civil

DATE DESPRE IMOBILUL NR. 1043

Oficiul de Cadastru şi Publicitate Imobiliară GIURGIU
Biroul de Cadastru şi Publicitate Imobiliară Giurgiu

A. Partea I. Descrierea imobilului

TEREN Extravilan

Adresa: Jud. Giurgiu

Nr. Crt	Nr cadastral Nr. topografic	Suprafaţa* (mp)	Observaţii / Referinţe
A1		5.000	Sector cadastral:42 Teren neimprejmuit;

B. Partea II. Proprietari şi acte

Inscrieri privitoare la dreptul de proprietate şi alte drepturi reale		Referinţe
/		
Act Administrativ nr. 51356, din 03/04/1995 emis de CJSDPAT GIURGIU;		
B1	Intabulare, drept de PROPRIETATE, dobandit prin Reconstituire, cota actuala 1/1, cota initiala 1/1	A1
	1) **GRIGORE GHEORGHITA** 2) **GRIGORE ILIE** 3) **GRIGORE PETRE**	

C. Partea III. SARCINI .

Inscrieri privind dezmembramintele dreptului de proprietate, drepturi reale de garanţie şi sarcini	Referinţe
NU SUNT	

Neutilizabil în circuitul civil

Anexa Nr. 1 La Partea I

Teren

Nr cadastral	Suprafaţa (mp)*	Observaţii / Referinţe
	5.000	

* Suprafaţa este determinată in planul de proiecţie Stereo 70.

DETALII LINIARE IMOBIL

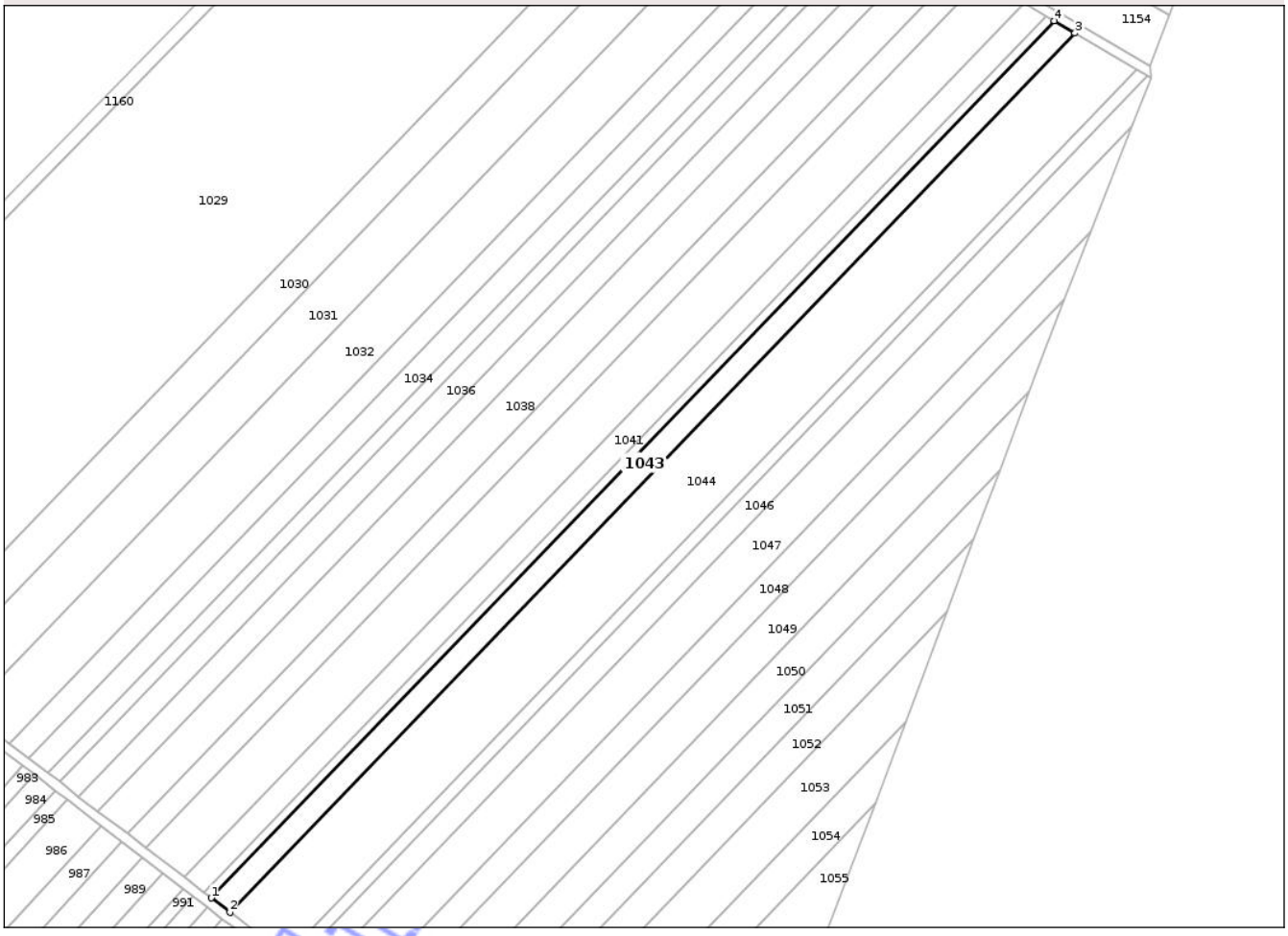

Date referitoare la teren

Crt	Categorie folosință	Intra vilan	Suprafaţa (mp)	Tarla	Parcelă	Nr. topo	Observaţii / Referinţe
1	arabil	NU	5.000	19	75	-	

Lungime Segmente
1) Valorile lungimilor segmentelor sunt obţinute din proiecţie în plan.

Punct început	X / Y	Punct sfârşit	X / Y	Lungime segment (** (m)
1	553.610,142 335.115,958	2	553.618,0 335.109,946	9.894
2	553.618,0 335.109,946	3	553.971,084 335.476,889	509.23
3	553.971,084 335.476,889	4	553.962,39 335.482,032	10.101
4	553.962,39 335.482,032	1	553.610,142 335.115,958	508.024

**** Lungimile segmentelor sunt determinate în planul de proiecţie Stereo 70 şi sunt rotunjite la 1 milimetru.**

Document care conține date cu caracter personal, protejat de prevederile Regulamentului (UE) nr. 679/2016 și Legii 190/2018

***** Distanţa dintre puncte este formată din segmente cumulate ce sunt mai mici decât valoarea 1 milimetru.**

Neutilizabil în circuitul civil

DATE DESPRE IMOBILUL NR. 1044

Oficiul de Cadastru şi Publicitate Imobiliară GIURGIU
Biroul de Cadastru şi Publicitate Imobiliară Giurgiu

A. Partea I. Descrierea imobilului

TEREN Extravilan

Adresa: Jud. Giurgiu

Nr. Crt	Nr cadastral Nr. topografic	Suprafaţa* (mp)	Observaţii / Referinţe
A1		15.000	Sector cadastral:42 Teren neimprejmuit;

B. Partea II. Proprietari şi acte

Inscrieri privitoare la dreptul de proprietate şi alte drepturi reale		Referinţe
/		
Act Administrativ nr. 51355, din 03/04/1995 emis de CJSDPAT GIURGIU;		
B1	Intabulare, drept de PROPRIETATE, dobandit prin Reconstituire, cota actuala 1/1, cota initiala 1/1	A1
	1) **STAN GHEORGHITA** 2) **ARDELEANU CONSTANTIN** 3) **ARDELEANU ION**	

C. Partea III. SARCINI .

Inscrieri privind dezmembramintele dreptului de proprietate, drepturi reale de garanţie şi sarcini	Referinţe
NU SUNT	

Neutilizabil în circuitul civil

Anexa Nr. 1 La Partea I

Teren

Nr cadastral	Suprafaţa (mp)*	Observaţii / Referinţe
	15.000	

* Suprafaţa este determinată in planul de proiecţie Stereo 70.

DETALII LINIARE IMOBIL

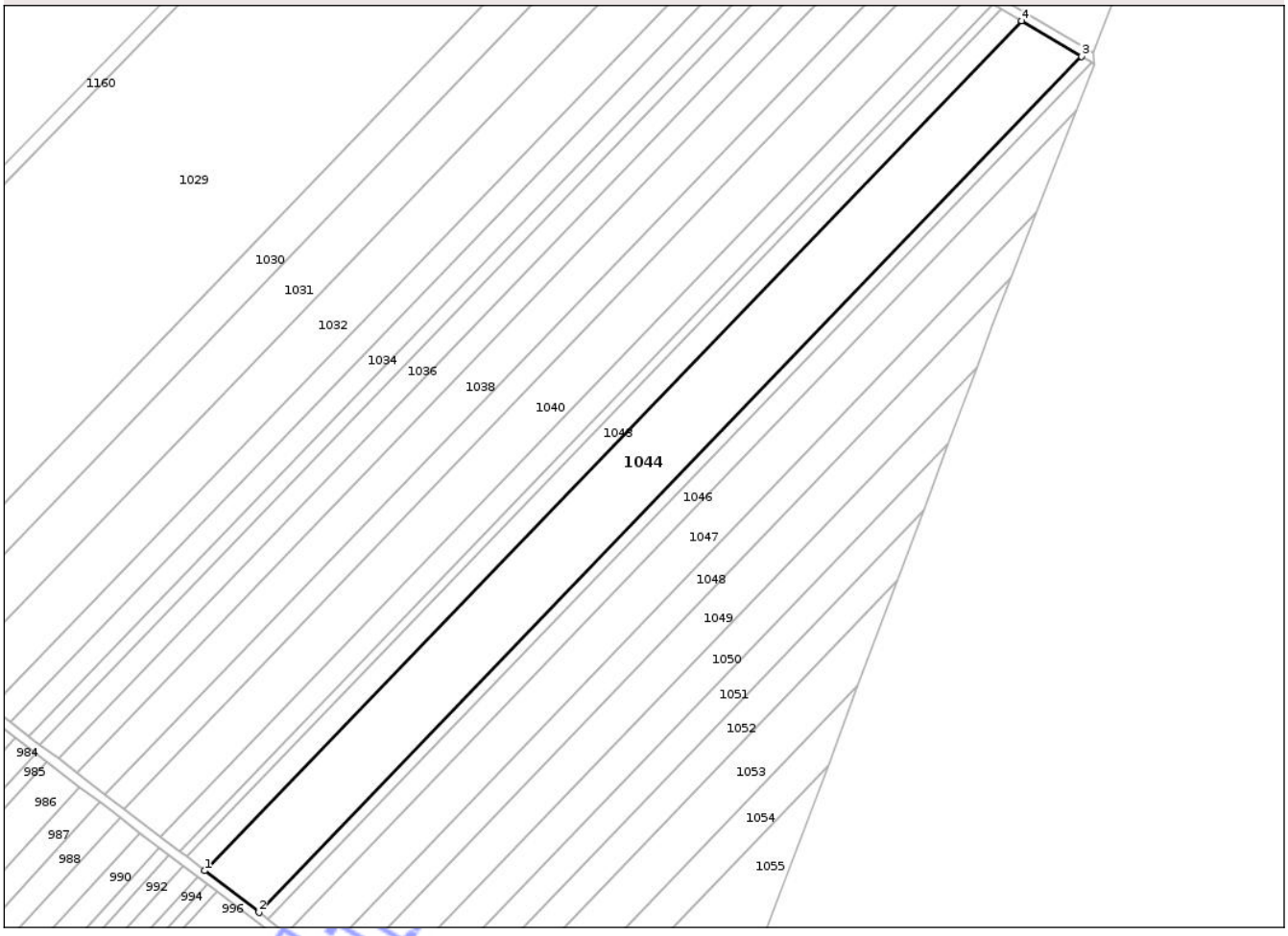

Date referitoare la teren

Crt	Categorie folosință	Intra vilan	Suprafaţa (mp)	Tarla	Parcelă	Nr. topo	Observaţii / Referinţe
1	arabil	NU	15.000	19	75	-	T19 P75 (DIN TP T13 P56)

Lungime Segmente
1) Valorile lungimilor segmentelor sunt obţinute din proiecţie în plan.

Punct început	X / Y	Punct sfârşit	X / Y	Lungime segment (** (m)
1	553.618,0 335.109,946	2	553.641,464 335.091,998	29.541
2	553.641,464 335.091,998	3	553.997,043 335.461,534	512.829
3	553.997,043 335.461,534	4	553.971,084 335.476,889	30.16
4	553.971,084 335.476,889	1	553.618,0 335.109,946	509.23

**** Lungimile segmentelor sunt determinate în planul de proiecţie Stereo 70 şi sunt rotunjite la 1 milimetru.**

Document care conține date cu caracter personal, protejat de prevederile Regulamentului (UE) nr. 679/2016 și Legii 190/2018

***** Distanţa dintre puncte este formată din segmente cumulate ce sunt mai mici decât valoarea 1 milimetru.**

Neutilizabil în circuitul civil

DATE DESPRE IMOBILUL NR. 1045

Oficiul de Cadastru şi Publicitate Imobiliară GIURGIU
Biroul de Cadastru şi Publicitate Imobiliară Giurgiu

A. Partea I. Descrierea imobilului

Nr. CF vechi:561/N
Nr. cadastral vechi:709

TEREN Extravilan
Adresa: Jud. Giurgiu

Nr. Crt	Nr cadastral Nr. topografic	Suprafaţa* (mp)	Observaţii / Referinţe
A1	30182	2.500	Sector cadastral:42 Teren neimprejmuit;

B. Partea II. Proprietari şi acte

Inscrieri privitoare la dreptul de proprietate şi alte drepturi reale		Referinţe
140 / 04/01/2019		
Act Notarial nr. 3492, din 21/12/2018 emis de NP Tudor Maria Amalia;		
B9	Intabulare, drept de PROPRIETATE,cu titlu cumparare, dobandit prin Conventie, cota actuala 1/1, cota initiala 1/1	A1
	1) **CZM VASTLAND SRL**, CIF:39731340	

C. Partea III. SARCINI .

Inscrieri privind dezmembramintele dreptului de proprietate, drepturi reale de garanţie şi sarcini	Referinţe
NU SUNT	

Neutilizabil în circuitul civil

Anexa Nr. 1 La Partea I

Teren

Nr cadastral	Suprafaţa (mp)*	Observaţii / Referinţe
30182	2.500	

* Suprafaţa este determinată in planul de proiecţie Stereo 70.

DETALII LINIARE IMOBIL

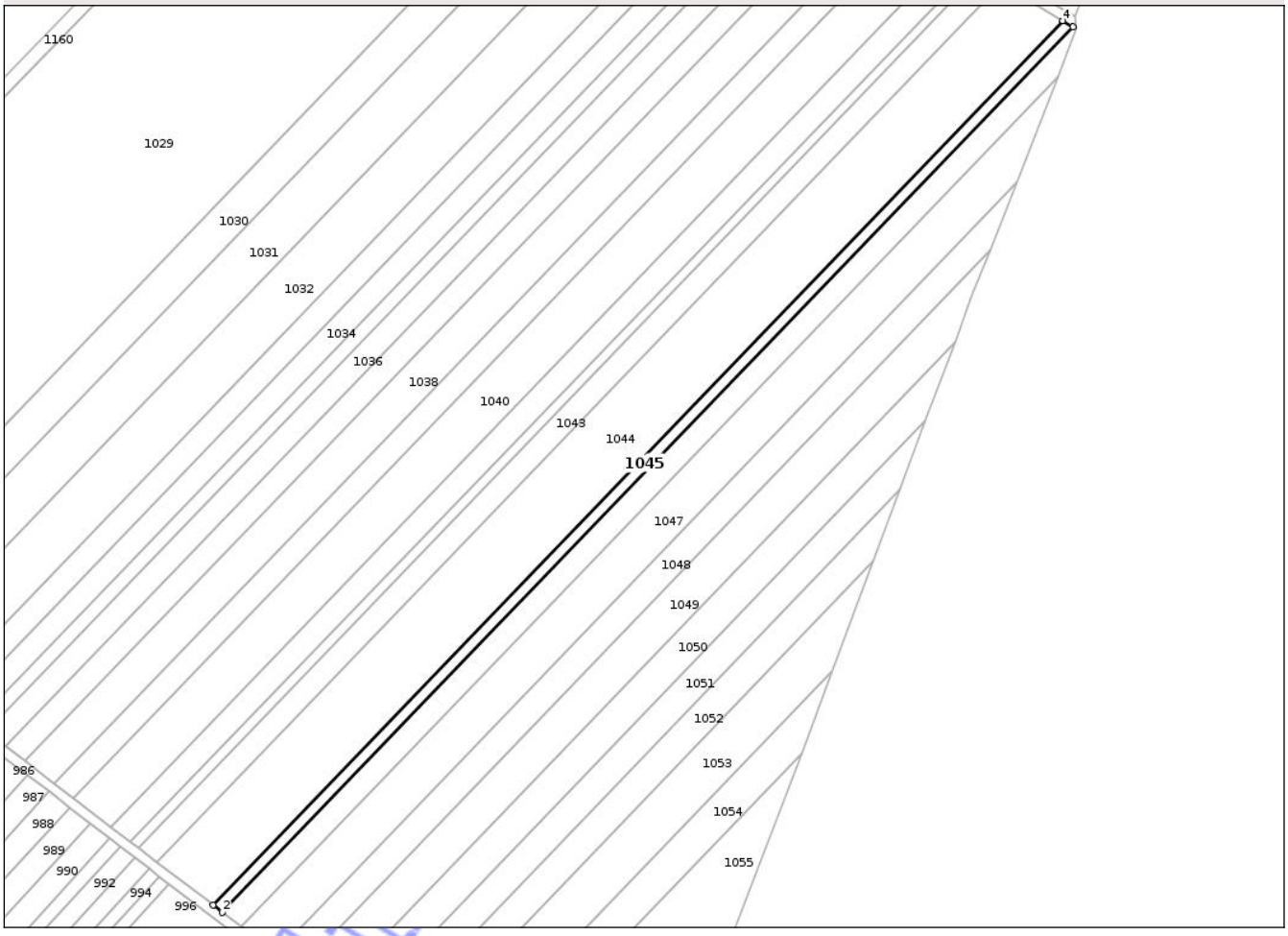

Date referitoare la teren

Crt	Categorie folosință	Intra vilan	Suprafaţa (mp)	Tarla	Parcelă	Nr. topo	Observaţii / Referinţe
1	arabil	NU	2.500	19	75	-	P75 (DIN TP P75/33)

Lungime Segmente
1) Valorile lungimilor segmentelor sunt obţinute din proiecţie în plan.

Punct început	X / Y	Punct sfârşit	X / Y	Lungime segment (** (m)
1	553.641,464 335.091,998	2	553.645,358 335.089,019	4.903
2	553.645,358 335.089,019	3	554.001,352 335.458,985	513.426
3	554.001,352 335.458,985	4	553.997,043 335.461,534	5.006
4	553.997,043 335.461,534	1	553.641,464 335.091,998	512.829

**** Lungimile segmentelor sunt determinate în planul de proiecţie Stereo 70 şi sunt rotunjite la 1 milimetru.**

Document care conține date cu caracter personal, protejat de prevederile Regulamentului (UE) nr. 679/2016 și Legii 190/2018

***** Distanţa dintre puncte este formată din segmente cumulate ce sunt mai mici decât valoarea 1 milimetru.**

Neutilizabil în circuitul civil

DATE DESPRE IMOBILUL NR. 1046

Oficiul de Cadastru şi Publicitate Imobiliară GIURGIU
Biroul de Cadastru şi Publicitate Imobiliară Giurgiu

A. Partea I. Descrierea imobilului

Nr. CF vechi:539/N
Nr. cadastral vechi:681

TEREN Extravilan
Adresa: Jud. Giurgiu

Nr. Crt	Nr cadastral Nr. topografic	Suprafaţa* (mp)	Observaţii / Referinţe
A1	30181	5.000	Sector cadastral:42 Teren neimprejmuit;

B. Partea II. Proprietari şi acte

Inscrieri privitoare la dreptul de proprietate şi alte drepturi reale		Referinţe
149 / 04/01/2019		
Act Notarial nr. 3492, din 21/12/2018 emis de Tudor Maria Amalia;		
B9	Intabulare, drept de PROPRIETATEcumparare, dobandit prin Conventie, cota actuala 1/1, cota initiala 1/1	A1
	1) **CZM VASTLAND SRL**, CIF:39731340	

C. Partea III. SARCINI .

Inscrieri privind dezmembramintele dreptului de proprietate, drepturi reale de garanţie şi sarcini	Referinţe
NU SUNT	

Neutilizabil în circuitul civil

Anexa Nr. 1 La Partea I

Teren

Nr cadastral	Suprafaţa (mp)*	Observaţii / Referinţe
30181	5.000	

* Suprafaţa este determinată in planul de proiecţie Stereo 70.

DETALII LINIARE IMOBIL

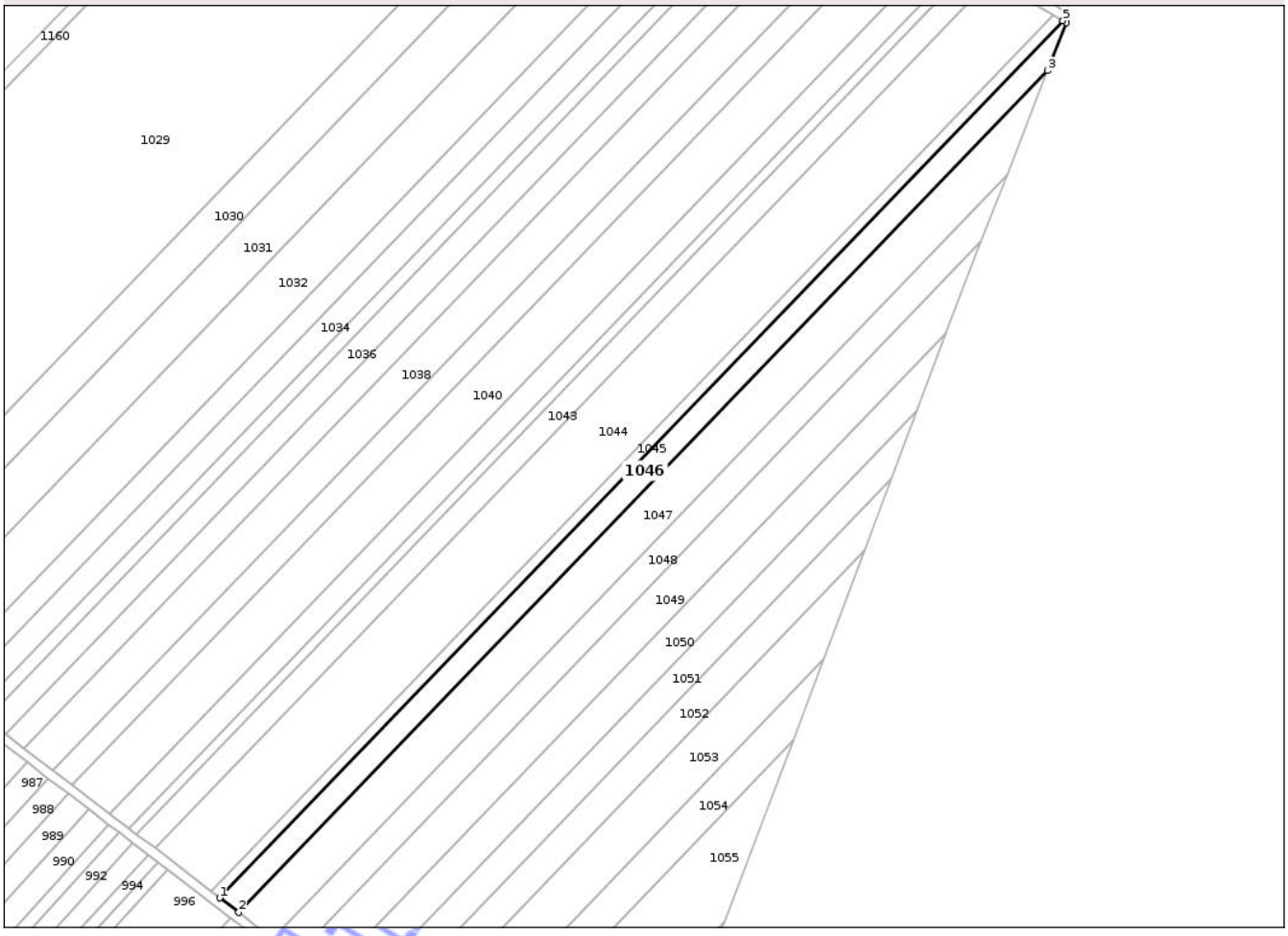

Date referitoare la teren

Crt	Categorie folosință	Intra vilan	Suprafaţa (mp)	Tarla	Parcelă	Nr. topo	Observaţii / Referinţe
1	arabil	NU	5.000	19	75	-	P75 (DIN TP P75/34)

Lungime Segmente
1) Valorile lungimilor segmentelor sunt obţinute din proiecţie în plan.

Punct început	X / Y	Punct sfârşit	X / Y	Lungime segment (** (m)
1	553.645,358 335.089,019	2	553.653,276 335.082,963	9.968
2	553.653,276 335.082,963	3	553.994,885 335.437,98	492.68
3	553.994,885 335.437,98	4	554.002,773 335.458,145	21.653
4	554.002,773 335.458,145	5	554.001,352 335.458,985	1.651
5	554.001,352 335.458,985	1	553.645,358 335.089,019	513.426

Document care conține date cu caracter personal, protejat de prevederile Regulamentului (UE) nr. 679/2016 și Legii 190/2018

**** Lungimile segmentelor sunt determinate în planul de proiecţie Stereo 70 şi sunt rotunjite la 1 milimetru.**
***** Distanţa dintre puncte este formată din segmente cumulate ce sunt mai mici decât valoarea 1 milimetru.**

Neutilizabil în circuitul civil

DATE DESPRE IMOBILUL NR. 1047

Oficiul de Cadastru şi Publicitate Imobiliară GIURGIU
Biroul de Cadastru şi Publicitate Imobiliară Giurgiu

A. Partea I. Descrierea imobilului

Nr. CF vechi:537/N
Nr. cadastral vechi:679

TEREN Extravilan
Adresa: Jud. Giurgiu

Nr. Crt	Nr cadastral Nr. topografic	Suprafaţa* (mp)	Observaţii / Referinţe
A1	30202	8.500	Sector cadastral:42 Teren neimprejmuit;

B. Partea II. Proprietari şi acte

Inscrieri privitoare la dreptul de proprietate şi alte drepturi reale		Referinţe
158 / 04/01/2019		
Act Notarial nr. 3492, din 21/12/2018 emis de Tudor Maria Amalia;		
B9	Intabulare, drept de PROPRIETATEcumparare, dobandit prin Conventie, cota actuala 1/1, cota initiala 1/1	A1
	1) **CZM VASTLAND SRL**, CIF:39731340	

C. Partea III. SARCINI .

Inscrieri privind dezmembramintele dreptului de proprietate, drepturi reale de garanţie şi sarcini	Referinţe
NU SUNT	

Neutilizabil în circuitul civil

Anexa Nr. 1 La Partea I

Teren

Nr cadastral	Suprafaţa (mp)*	Observaţii / Referinţe
30202	8.500	

* Suprafaţa este determinată in planul de proiecţie Stereo 70.

DETALII LINIARE IMOBIL

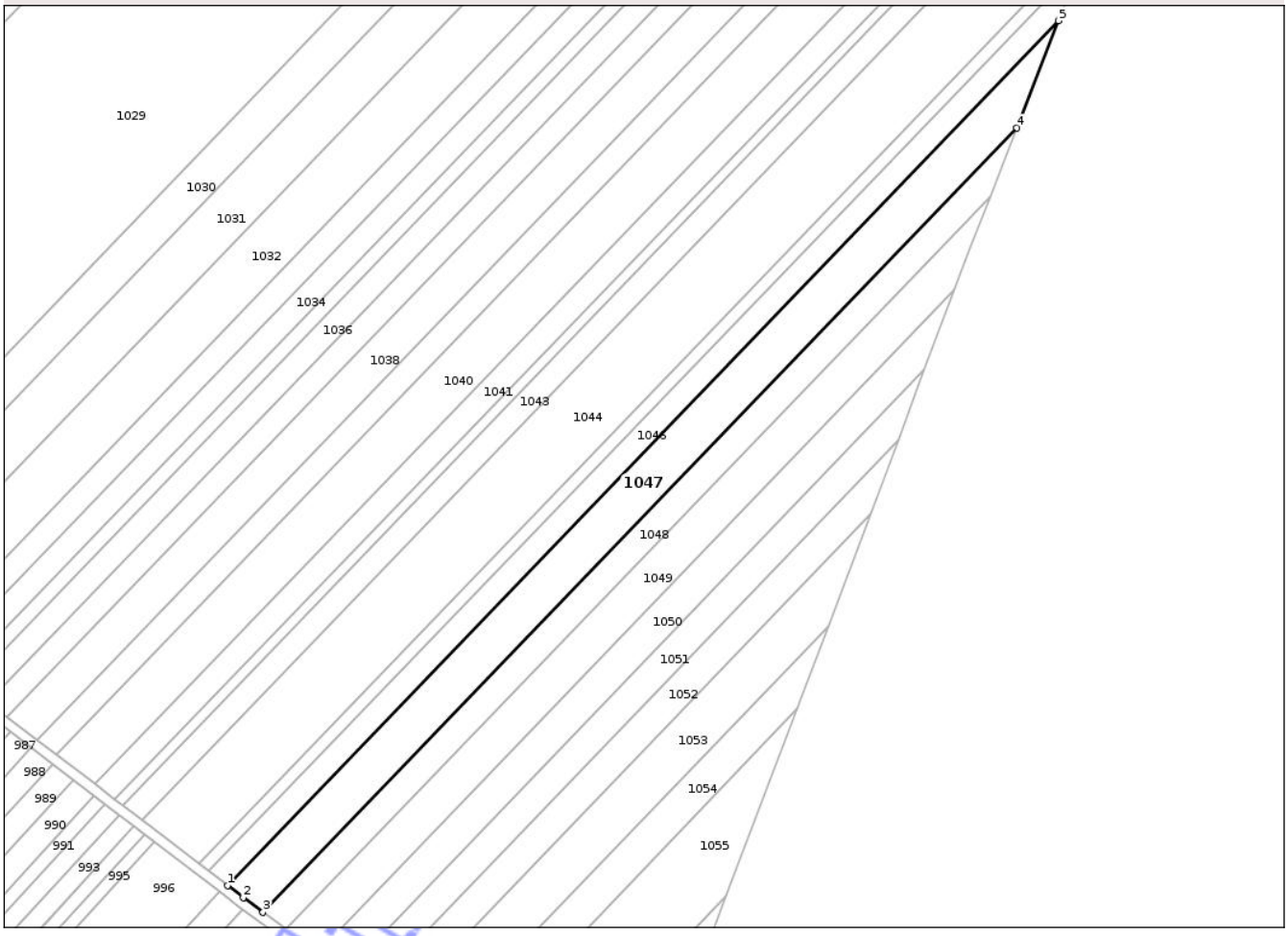

Date referitoare la teren

Crt	Categorie folosință	Intra vilan	Suprafaţa (mp)	Tarla	Parcelă	Nr. topo	Observaţii / Referinţe
1	arabil	NU	8.500	19	75	-	P75 (DIN TP P75/35)

Lungime Segmente
1) Valorile lungimilor segmentelor sunt obţinute din proiecţie în plan.

Punct început	X / Y	Punct sfârşit	X / Y	Lungime segment (** (m)
1	553.653,276 335.082,963	2	553.659,751 335.078,009	8.153
2	553.659,751 335.078,009	3	553.667,854 335.072,019	10.077
3	553.667,854 335.072,019	4	553.977,684 335.394,011	446.848
4	553.977,684 335.394,011	5	553.994,885 335.437,98	47.214
5	553.994,885 335.437,98	1	553.653,276 335.082,963	492.68

Document care conține date cu caracter personal, protejat de prevederile Regulamentului (UE) nr. 679/2016 și Legii 190/2018

** Lungimile segmentelor sunt determinate în planul de proiecţie Stereo 70 şi sunt rotunjite la 1 milimetru.
*** Distanţa dintre puncte este formată din segmente cumulate ce sunt mai mici decât valoarea 1 milimetru.

Neutilizabil în circuitul civil