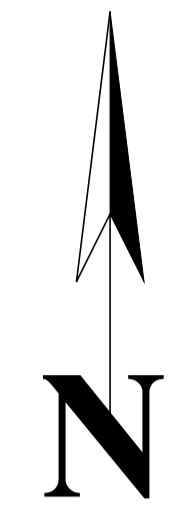


PLAN CADASTRAL

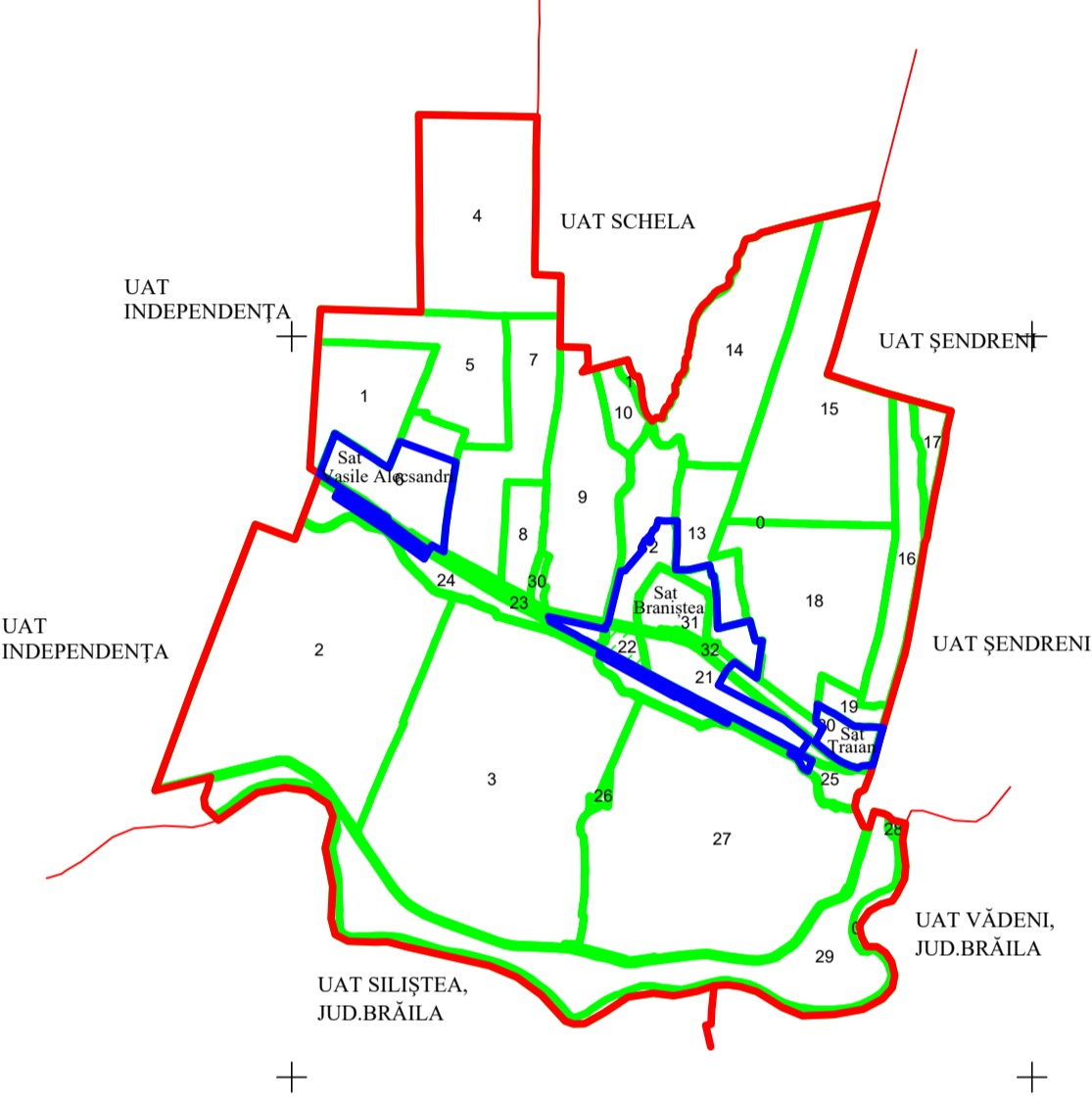
UAT BRANIȘTEA, JUDEȚUL GALAȚI, Sector 22

Scara 1:1000, sistem de proiecție STEREO 70











Copie spre publicare



Schița cu dispunerea sectoarelor cadastrale



LEGENDA:

-  Limită sector cadastral
-  Limită imobil
-  Limită construcție
-  Limită intravilan
-  Limită tarla
-  Limită UAT
-  Cale ferată
-  Pârâu
- 6328 ID imobil
- 5 Nr.poștal
-  Nr.sector cadastral
-  Nr.tarla

DATA: 26.02.2024
INTOCMIT:
ALFA IM S.R.L.
Seria RO-B-J Nr. 1458 Clasa III
MÎRȚ IOSIF Seria RO-GL-F
Nr. 0025/07.10.2010, Categoria B și C

