

**DATE DESPRE IMOBILUL NR. 11383**

Oficiul de Cadastru și Publicitate Imobiliară DOLJ  
Biroul de Cadastru și Publicitate Imobiliară Craiova

**A. Partea I. Descrierea imobilului**

TEREN Extravilan

Adresa: Jud. Dolj, T12, P9

Nr. Crt	Nr cadastral Nr. topografic	Suprafața* (mp)	Observații / Referințe
A1		13.338	Sector cadastral:29 Teren neimprejmuit; Imobilul a fost diminuat cu un procent de 11.08%

**B. Partea II. Proprietari și acte**

Inscrieri privitoare la dreptul de proprietate și alte drepturi reale		Referințe
/		
Act Administrativ nr. TDP 2524-44719, din 08/01/1997 emis de CJSDPAT DOLJ;		
B1	Intabulare, drept de PROPRIETATE, dobandit prin Reconstituire, cota actuala 1/1, cota initiala 1/1 1) MINCU ILINCA, LIPSA CNP	A1

**C. Partea III. SARCINI .**

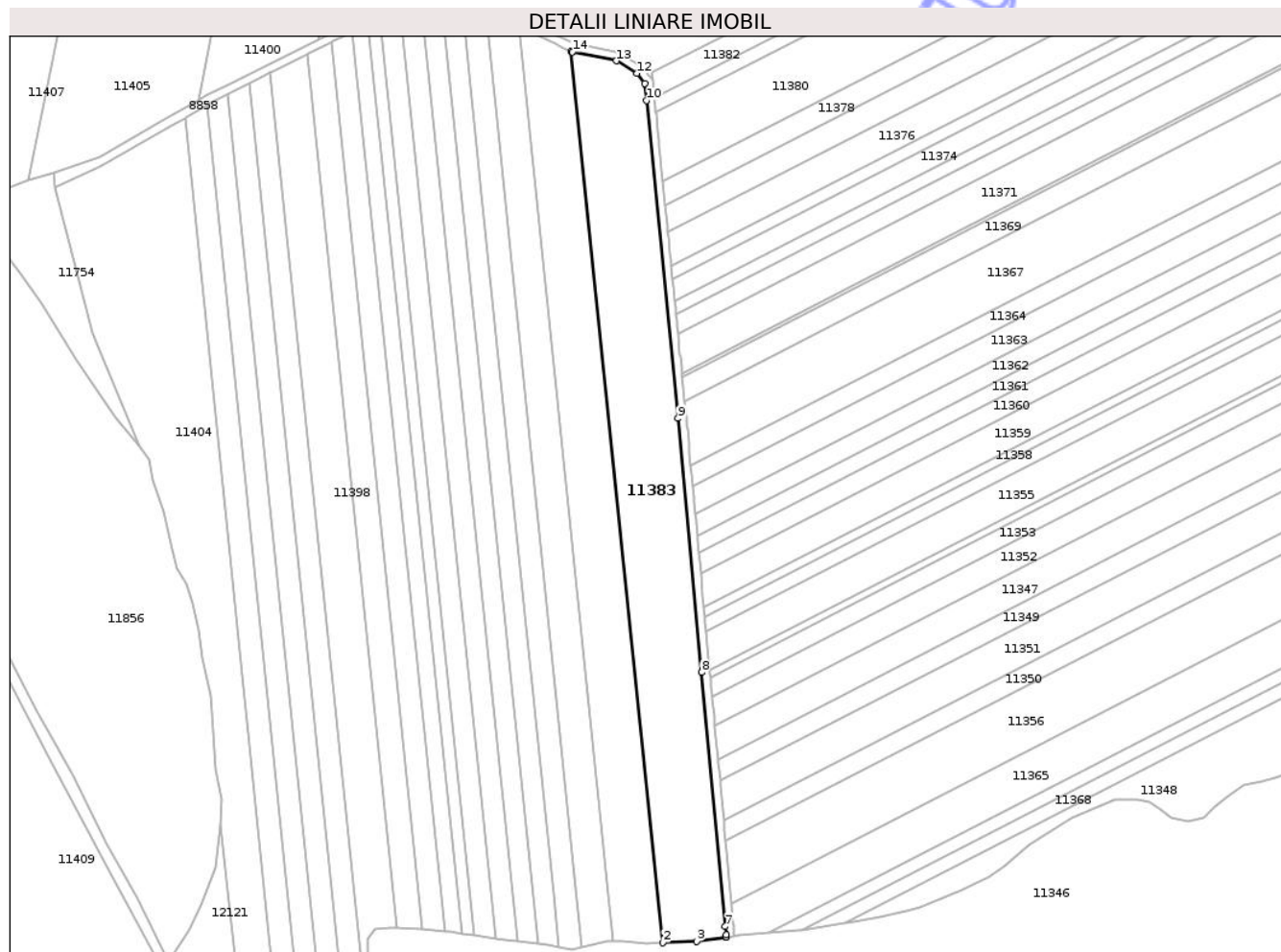
Inscrieri privind dezmembramintele dreptului de proprietate, drepturi reale de garanție și sarcini	Referințe
NU SUNT	

## Anexa Nr. 1 La Partea I

## Teren

Nr cadastral	Suprafața (mp)*	Observații / Referințe
	13.338	Imobilul a fost diminuat cu un procent de 11.08%

\* Suprafața este determinată în planul de proiecție Stereo 70.



## Date referitoare la teren

Crt	Categorie folosință	Intra vilan	Suprafața (mp)	Tarla	Parcelă	Nr. topo	Observații / Referințe
1	arabil	NU	13.338	12	9	-	

## Lungime Segmente

1) Valorile lungimilor segmentelor sunt obținute din proiecție în plan.

Punct început	X / Y	Punct sfârșit	X / Y	Lungime segment (** (m)
1	401.913,407 309.941,232	2	401.956,69 309.520,316	423.136
2	401.956,69 309.520,316	3	401.972,695 309.521,018	16.02
3	401.972,695 309.521,018	4	401.986,615 309.523,03	14.065
4	401.986,615 309.523,03	5	401.986,775 309.523,053	0.162
5	401.986,775 309.523,053	6	401.986,663 309.524,043	0.996

Punct început	X / Y	Punct sfârșit	X / Y	Lungime segment (** (m)
6	401.986,663 309.524,043	7	401.986,179 309.528,01	3.996
7	401.986,179 309.528,01	8	401.975,086 309.648,011	120.513
8	401.975,086 309.648,011	9	401.963,983 309.768,011	120.513
9	401.963,983 309.768,011	10	401.949,061 309.918,07	150.799
10	401.949,061 309.918,07	11	401.948,242 309.926,035	8.007
11	401.948,242 309.926,035	12	401.944,645 309.930,902	6.052
12	401.944,645 309.930,902	13	401.934,723 309.936,78	11.532
13	401.934,723 309.936,78	14	401.913,975 309.940,964	21.166
14	401.913,975 309.940,964	1	401.913,407 309.941,232	0.628

\*\* Lungimile segmentelor sunt determinate în planul de proiecție Stereo 70 și sunt rotunjite la 1 milimetru.

\*\*\* Distanța dintre puncte este formată din segmente cumulate ce sunt mai mici decât valoarea 1 milimetru.



**DATE DESPRE IMOBILUL NR. 11393**

Oficiul de Cadastru și Publicitate Imobiliară DOLJ  
Biroul de Cadastru și Publicitate Imobiliară Craiova

**A. Partea I. Descrierea imobilului**

TEREN Extravilan

Adresa: Jud. Dolj, T12, P16

Nr. Crt	Nr cadastral Nr. topografic	Suprafața* (mp)	Observații / Referințe
A1	38699	2.500	Sector cadastral:29 Teren neimprejmuit;

**B. Partea II. Proprietari și acte**

Inscrieri privitoare la dreptul de proprietate și alte drepturi reale		Referințe
<b>1280 / 05/01/2023</b>		
Act Notarial nr. Act de partaj volunta aut nr 412, din 25/03/2021 emis de NP Ofelia Dragancea (Act partaj ; act notarial nr CM nr 21 din 25.03.2021, emis de NP OFELIA DRAGANCEA;act notarial nr CM nr 69 din 06.08.1997, emis de NP GAGEATU ILIE, Incheiere de rectificare nr 27/22.03.2021 NP Gageatu Ileana Madalina;act notarial nr CM nr 24 din 25.03.2021, emis de NP ELENA DANIELA MARTA;act administrativ nr TDP nr 2370/45535 din 25.02.1997, emis de CJ DJ);		
B1	Intabulare, drept de PROPRIETATE, dobandit prin lesire Din Indiviziune, cota actuala 1/1, cota initiala 1/1 1) <b>VLAD CATALIN VERONEL</b> <i>OBSERVATII: def Vlad Ion, Vladu Elena, Vlad Ilie</i>	A1

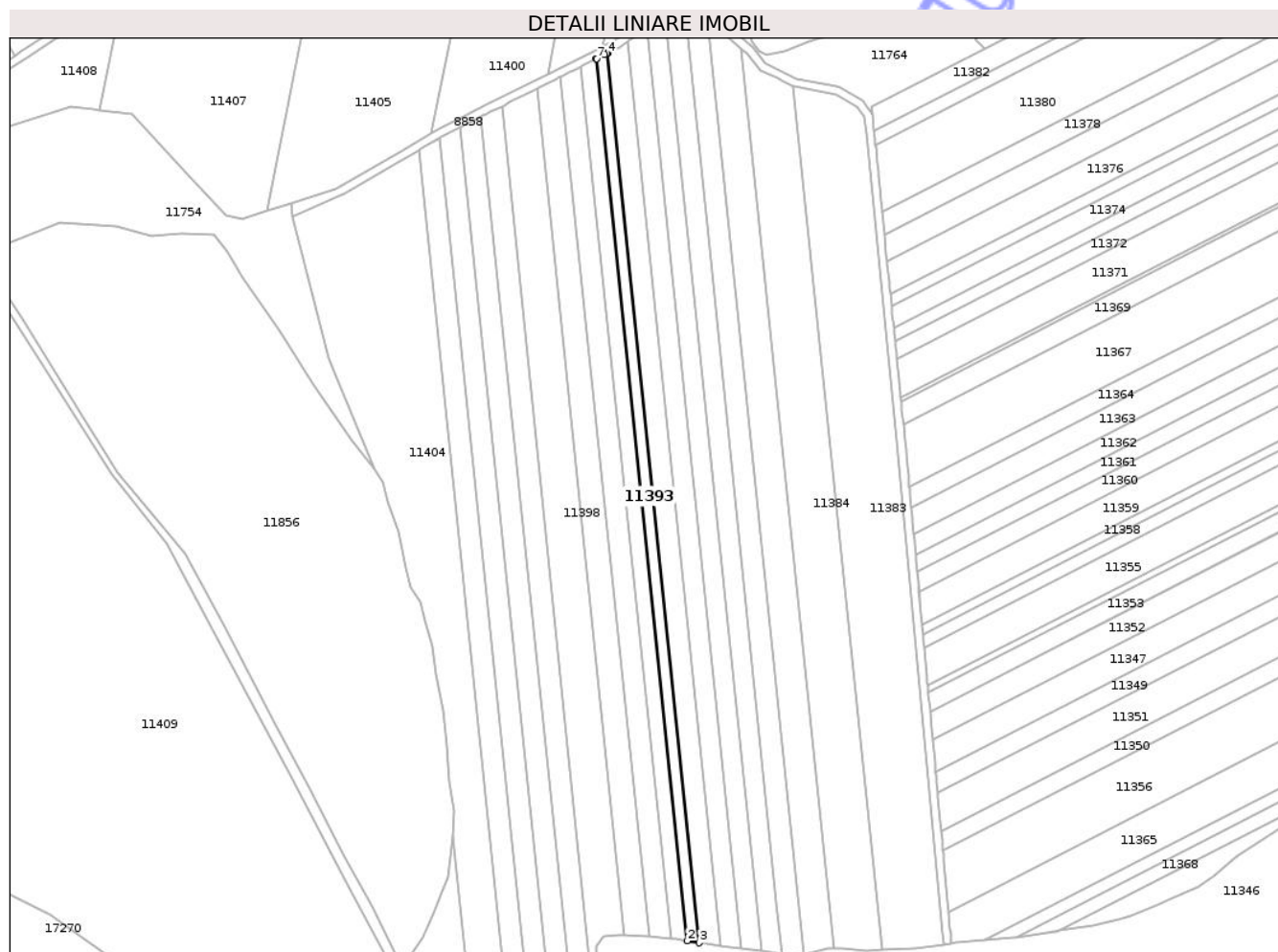
**C. Partea III. SARCINI .**

Inscrieri privind dezmembramintele dreptului de proprietate, drepturi reale de garanție și sarcini	Referințe
NU SUNT	

**Teren**

Nr cadastral	Suprafața (mp)*	Observații / Referințe
38699	2.500	

\* Suprafața este determinată în planul de proiecție Stereo 70.



**Date referitoare la teren**

Crt	Categorie folosință	Intra vilan	Suprafața (mp)	Tarla	Parcelă	Nr. topo	Observații / Referințe
1	arabil	NU	2.500	12	16	-	

**Lungime Segmente**

1) Valorile lungimilor segmentelor sunt obținute din proiecție în plan.

Punct început	X / Y	Punct sfârșit	X / Y	Lungime segment (** (m)
1	401.817,407 309.954,327	2	401.861,583 309.524,718	431.874
2	401.861,583 309.524,718	3	401.867,47 309.523,821	5.955
3	401.867,47 309.523,821	4	401.822,916 309.957,095	435.559
4	401.822,916 309.957,095	5	401.822,617 309.956,943	0.335
5	401.822,617 309.956,943	6	401.821,51 309.956,381	1.241

Punct început	X / Y	Punct sfârșit	X / Y	Lungime segment (** (m)
6	401.821,51 309.956,381	7	401.817,59 309.954,419	4.384
7	401.817,59 309.954,419	1	401.817,407 309.954,327	0.205

\*\* Lungimile segmentelor sunt determinate în planul de proiecție Stereo 70 și sunt rotunjite la 1 milimetru.

\*\*\* Distanța dintre puncte este formată din segmente cumulate ce sunt mai mici decât valoarea 1 milimetru.

Neutilizabil în Circuitul Civil



**DATE DESPRE IMOBILUL NR. 11394**

Oficiul de Cadastru și Publicitate Imobiliară DOLJ  
Biroul de Cadastru și Publicitate Imobiliară Craiova

**A. Partea I. Descrierea imobilului**

TEREN Extravilan

Adresa: Jud. Dolj, T12, P17

Nr. Crt	Nr cadastral Nr. topografic	Suprafața* (mp)	Observații / Referințe
A1		3.290	Sector cadastral:29 Teren neimprejmuit; Imobilul a fost diminuat cu un procent de 11.08%

**B. Partea II. Proprietari și acte**

Inscrieri privitoare la dreptul de proprietate și alte drepturi reale		Referințe
/		
Act Administrativ nr. TDP 1647-58812, din 22/09/1994 emis de CJSDPAT DOLJ;		
B1	Intabulare, drept de PROPRIETATE, dobandit prin Reconstituire, cota actuala 1/1, cota initiala 1/1 1) CIOBANU TACHE, LIPSA CNP	A1

**C. Partea III. SARCINI .**

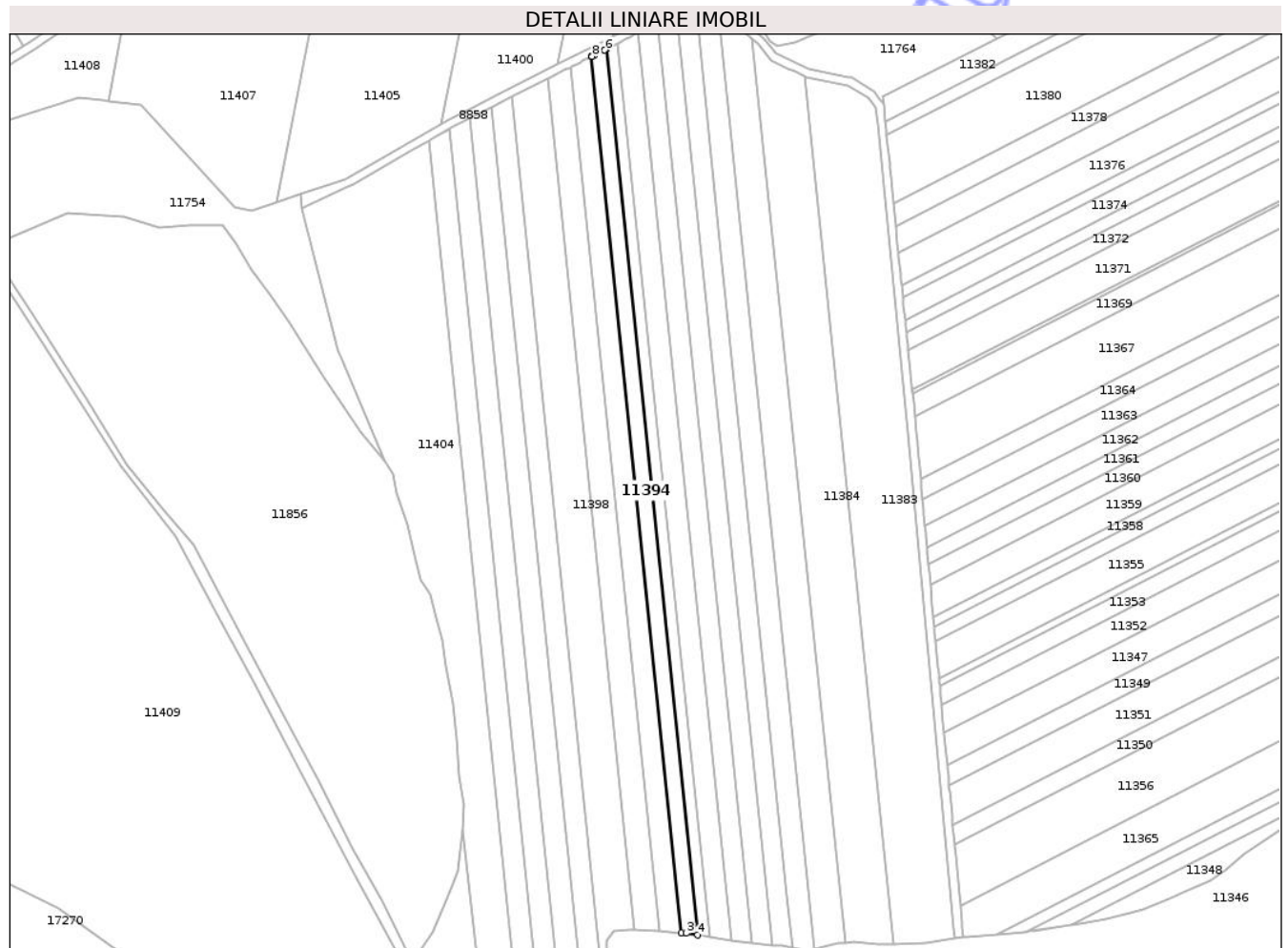
Inscrieri privind dezmembramintele dreptului de proprietate, drepturi reale de garanție și sarcini	Referințe
NU SUNT	

## Anexa Nr. 1 La Partea I

## Teren

Nr cadastral	Suprafața (mp)*	Observații / Referințe
	3.290	Imobilul a fost diminuat cu un procent de 11.08%

\* Suprafața este determinată în planul de proiecție Stereo 70.



## Date referitoare la teren

Crt	Categorie folosință	Intra vilan	Suprafața (mp)	Tarla	Parcelă	Nr. topo	Observații / Referințe
1	arabil	NU	3.290	12	17	-	

## Lungime Segmente

1) Valorile lungimilor segmentelor sunt obținute din proiecție în plan.

Punct început	X / Y	Punct sfârșit	X / Y	Lungime segment (** (m)
1	401.810,082 309.950,66	2	401.853,772 309.525,79	427.11
2	401.853,772 309.525,79	3	401.856,072 309.525,558	2.312
3	401.856,072 309.525,558	4	401.861,583 309.524,718	5.575
4	401.861,583 309.524,718	5	401.817,407 309.954,327	431.874
5	401.817,407 309.954,327	6	401.816,488 309.953,867	1.028

Punct început	X / Y	Punct sfârșit	X / Y	Lungime segment (** (m)
6	401.816,488 309.953,867	7	401.811,622 309.951,431	5.442
7	401.811,622 309.951,431	8	401.810,4 309.950,819	1.367
8	401.810,4 309.950,819	1	401.810,082 309.950,66	0.356

\*\* Lungimile segmentelor sunt determinate în planul de proiecție Stereo 70 și sunt rotunjite la 1 milimetru.

\*\*\* Distanța dintre puncte este formată din segmente cumulate ce sunt mai mici decât valoarea 1 milimetru.

Neutilizabil în Circuitul Civil



**DATE DESPRE IMOBILUL NR. 11398**

Oficiul de Cadastru și Publicitate Imobiliară DOLJ  
Biroul de Cadastru și Publicitate Imobiliară Craiova

**A. Partea I. Descrierea imobilului**

TEREN Extravilan

Nr. CF vechi:2236  
Nr. cadastral vechi:2035

Adresa: Jud. Dolj, T12, P20

Nr. Crt	Nr cadastral Nr. topografic	Suprafața* (mp)	Observații / Referințe
A1	31602	7.500	Sector cadastral:29 Teren neimprejmuit;

**B. Partea II. Proprietari și acte**

Inscrieri privitoare la dreptul de proprietate și alte drepturi reale		Referințe
<b>107407 / 05/11/2013</b>		
Act Notarial nr. contract de vanzare cumparare aut nr 949, din 30/10/2013 emis de NP Cernobai Emil;		
B2	Intabulare, drept de PROPRIETATE, dobandit prin Conventie, cota actuala 1/2, cota initiala 1/2 1) SIMION MARIA	A1
<b>305099 / 23/11/2023</b>		
Act Notarial nr. CM nr. 212, din 17/11/2023 emis de Stefanescu Floriana;		
B3	Intabulare, drept de PROPRIETATE, dobandit prin Succesiune, cota actuala 1/8, cota initiala 1/8 1) SIMION MARIA	A1
B4	Intabulare, drept de PROPRIETATE, dobandit prin Succesiune, cota actuala 1/8, cota initiala 1/8 1) SIMION LIVIU DANIEL	A1
B5	Intabulare, drept de PROPRIETATE, dobandit prin Succesiune, cota actuala 1/8, cota initiala 1/8 1) SIMION GELU-DECEBAL	A1
B6	Intabulare, drept de PROPRIETATE, dobandit prin Succesiune, cota actuala 1/8, cota initiala 1/8 1) BINDER NICU-FLORIN	A1

**C. Partea III. SARCINI .**

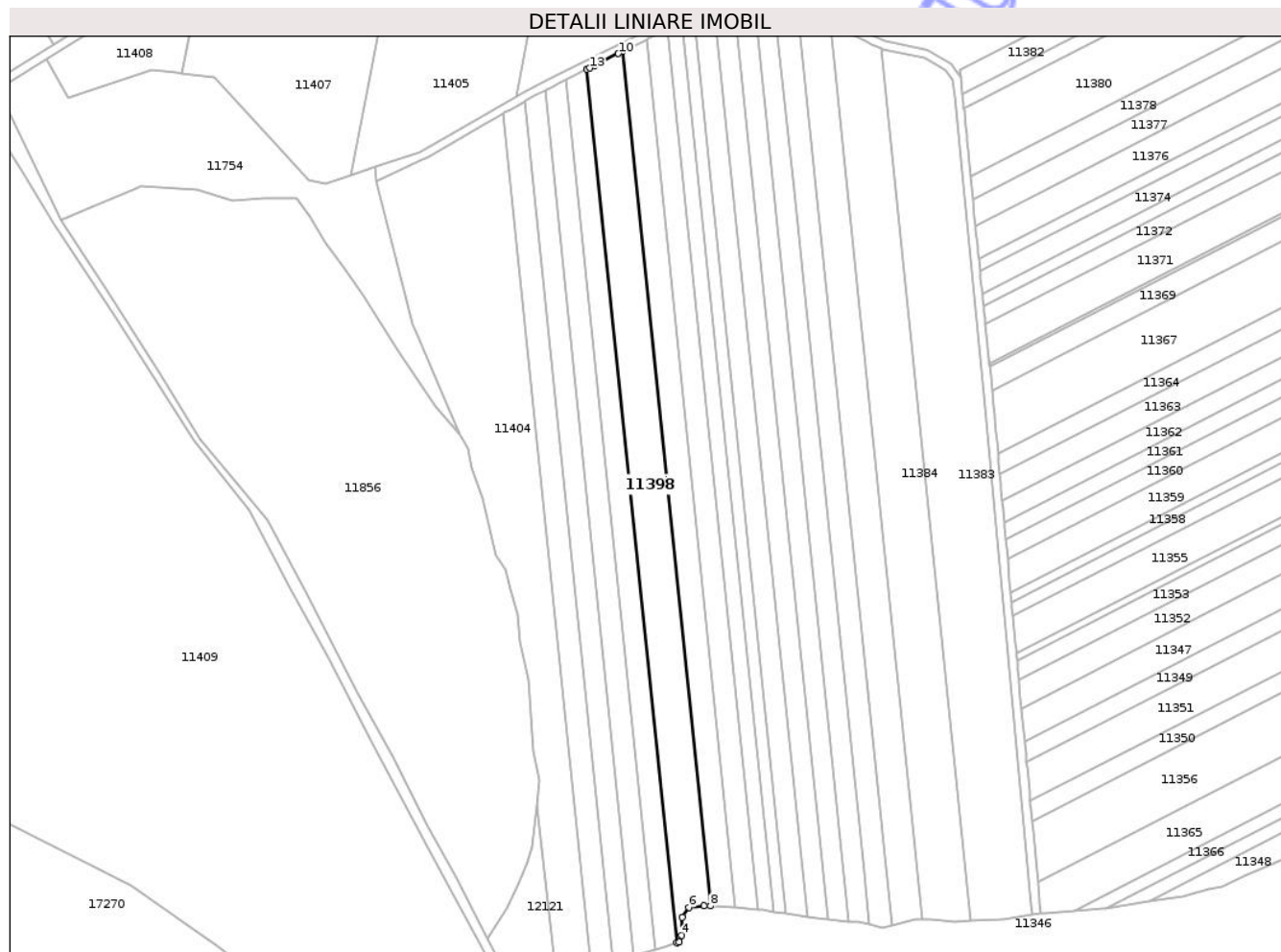
Inscrieri privind dezmembramintele dreptului de proprietate, drepturi reale de garanție și sarcini	Referințe
NU SUNT	

## Anexa Nr. 1 La Partea I

## Teren

Nr cadastral	Suprafața (mp)*	Observații / Referințe
31602	7.500	

\* Suprafața este determinată în planul de proiecție Stereo 70.



## Date referitoare la teren

Crt	Categorie folosință	Intra vilan	Suprafața (mp)	Tarla	Parcelă	Nr. topo	Observații / Referințe
1	arabil	NU	7.500	12	20	-	

## Lungime Segmente

1) Valorile lungimilor segmentelor sunt obținute din proiecție în plan.

Punct început	X / Y	Punct sfârșit	X / Y	Lungime segment (** (m)
1	401.771,313 309.931,25	2	401.814,667 309.509,644	423.829
2	401.814,667 309.509,644	3	401.816,041 309.510,063	1.436
3	401.816,041 309.510,063	4	401.817,228 309.513,192	3.347
4	401.817,228 309.513,192	5	401.817,448 309.522,005	8.816
5	401.817,448 309.522,005	6	401.820,688 309.526,753	5.748

Punct început	X / Y	Punct sfârșit	X / Y	Lungime segment (** (m)
6	401.820,688 309.526,753	7	401.827,759 309.527,509	7.111
7	401.827,759 309.527,509	8	401.831,039 309.527,378	3.283
8	401.831,039 309.527,378	9	401.788,618 309.939,914	414.711
9	401.788,618 309.939,914	10	401.786,572 309.938,89	2.288
10	401.786,572 309.938,89	11	401.777,47 309.934,333	10.179
11	401.777,47 309.934,333	12	401.775,193 309.933,193	2.546
12	401.775,193 309.933,193	13	401.772,582 309.931,886	2.92
13	401.772,582 309.931,886	1	401.771,313 309.931,25	1.419

\*\* Lungimile segmentelor sunt determinate în planul de proiecție Stereo 70 și sunt rotunjite la 1 milimetru.

\*\*\* Distanța dintre puncte este formată din segmente cumulate ce sunt mai mici decât valoarea 1 milimetru.



**DATE DESPRE IMOBILUL NR. 11401**

Oficiul de Cadastru și Publicitate Imobiliară DOLJ  
Biroul de Cadastru și Publicitate Imobiliară Craiova

**A. Partea I. Descrierea imobilului**

TEREN Extravilan

Adresa: Jud. Dolj, T12, P22

Nr. Crt	Nr cadastral Nr. topografic	Suprafața* (mp)	Observații / Referințe
A1		4.446	Sector cadastral:29 Teren neimprejmuit; Imobilul a fost diminuat cu un procent de 11.08%

**B. Partea II. Proprietari și acte**

Inscrieri privitoare la dreptul de proprietate și alte drepturi reale		Referințe
/		
Act Administrativ nr. TDP 511-48422, din 22/07/1993 emis de CJSDPAT DOLJ;		
B1	Intabulare, drept de PROPRIETATE, dobandit prin Reconstituire, cota actuala 1/1, cota initiala 1/1 1) PETRE AUREL, LIPSA CNP	A1

**C. Partea III. SARCINI .**

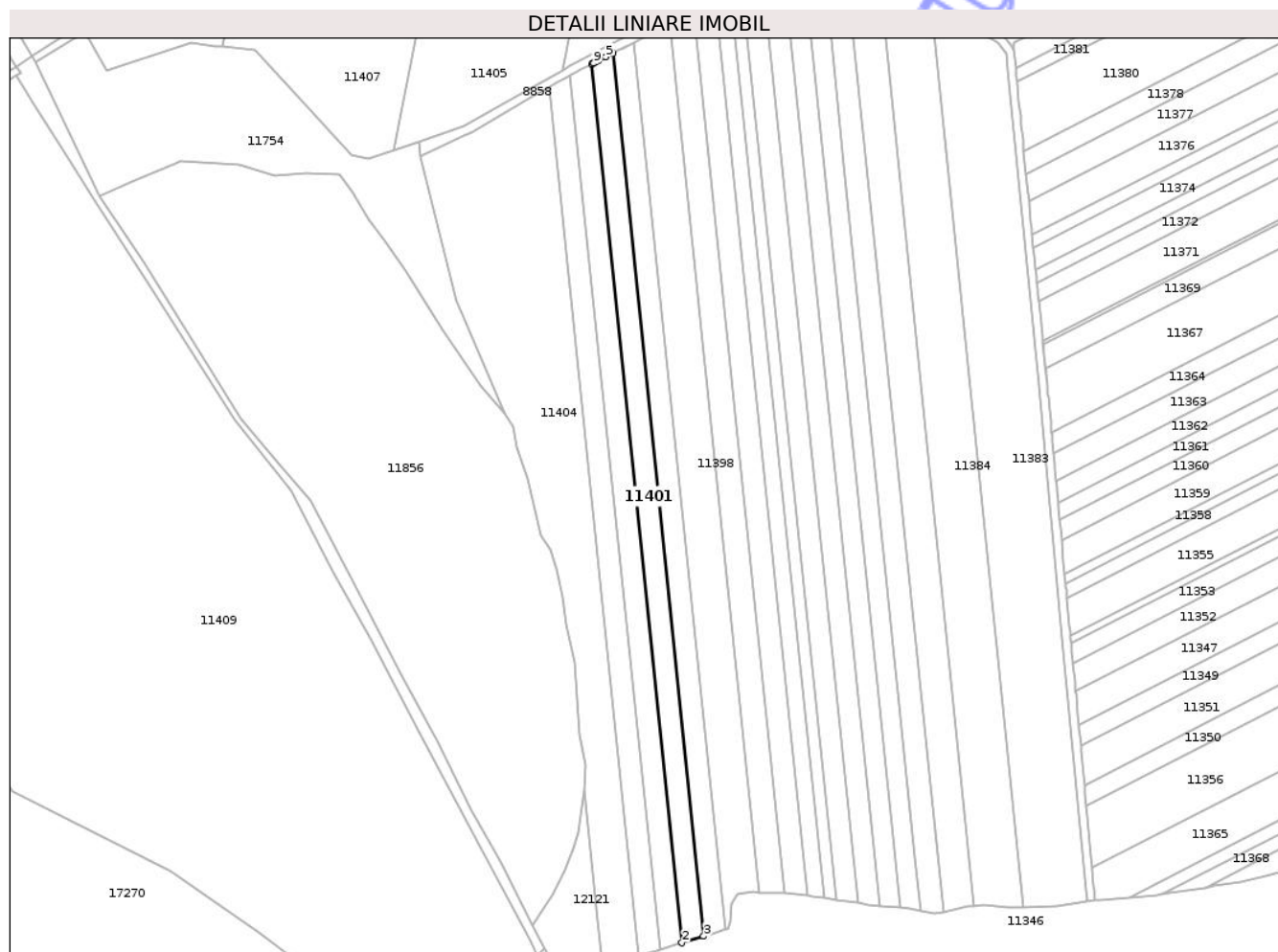
Inscrieri privind dezmembramintele dreptului de proprietate, drepturi reale de garanție și sarcini	Referințe
NU SUNT	

## Anexa Nr. 1 La Partea I

## Teren

Nr cadastral	Suprafața (mp)*	Observații / Referințe
	4.446	Imobilul a fost diminuat cu un procent de 11.08%

\* Suprafața este determinată în planul de proiecție Stereo 70.



## Date referitoare la teren

Crt	Categorie folosință	Intra vilan	Suprafața (mp)	Tarla	Parcelă	Nr. topo	Observații / Referințe
1	arabil	NU	4.446	12	22	-	

## Lungime Segmente

1) Valorile lungimilor segmentelor sunt obținute din proiecție în plan.

Punct început	X / Y	Punct sfârșit	X / Y	Lungime segment (** (m)
1	401.751,176 309.921,01	2	401.794,121 309.503,382	419.83
2	401.794,121 309.503,382	3	401.804,418 309.506,521	10.765
3	401.804,418 309.506,521	4	401.761,265 309.926,171	421.863
4	401.761,265 309.926,171	5	401.757,896 309.924,447	3.784
5	401.757,896 309.924,447	6	401.754,521 309.922,721	3.791

Punct început	X / Y	Punct sfârşit	X / Y	Lungime segment (** (m)
6	401.754,521 309.922,721	7	401.753,368 309.922,131	1.295
7	401.753,368 309.922,131	8	401.752,199 309.921,534	1.313
8	401.752,199 309.921,534	9	401.752,073 309.921,469	0.142
9	401.752,073 309.921,469	1	401.751,176 309.921,01	1.008

\*\* Lungimile segmentelor sunt determinate în planul de proiecție Stereo 70 și sunt rotunjite la 1 milimetru.

\*\*\* Distanța dintre puncte este formată din segmente cumulate ce sunt mai mici decât valoarea 1 milimetru.

Neutilizabil în Circuitul Civil





## DATE DESPRE IMOBILUL NR. 10939

Oficiul de Cadastru și Publicitate Imobiliară DOLJ  
Biroul de Cadastru și Publicitate Imobiliară Craiova

## A. Partea I. Descrierea imobilului

TEREN Extravilan

Adresa: Jud. Dolj, De 146

Nr. Crt	Nr cadastral Nr. topografic	Suprafața* (mp)	Observații / Referințe
A1		5.056	Sector cadastral:29 Teren neimprejmuit;

## B. Partea II. Proprietari și acte

Inscrieri privitoare la dreptul de proprietate și alte drepturi reale	Referințe
/	
Act Administrativ nr. Adeverinta de insusire nr.13443, din 22/10/2024 emis de PRIMARIA COMUNEI PODARI;	
B1	Inscrierea posesiei, drept de PROPRIETATE, dobandit prin Lege, cota actuala 1/1, cota initiala 1/1 1) NEIDENTIFICAT NEIDENTIFICAT, CIF:0000000000000
Act Normativ nr. Legea 7, din 13/03/1996 emis de PARLAMENTUL ROMÂNIEI (art.13);	
B2	Se notează mențiunea de proprietar neidentificat

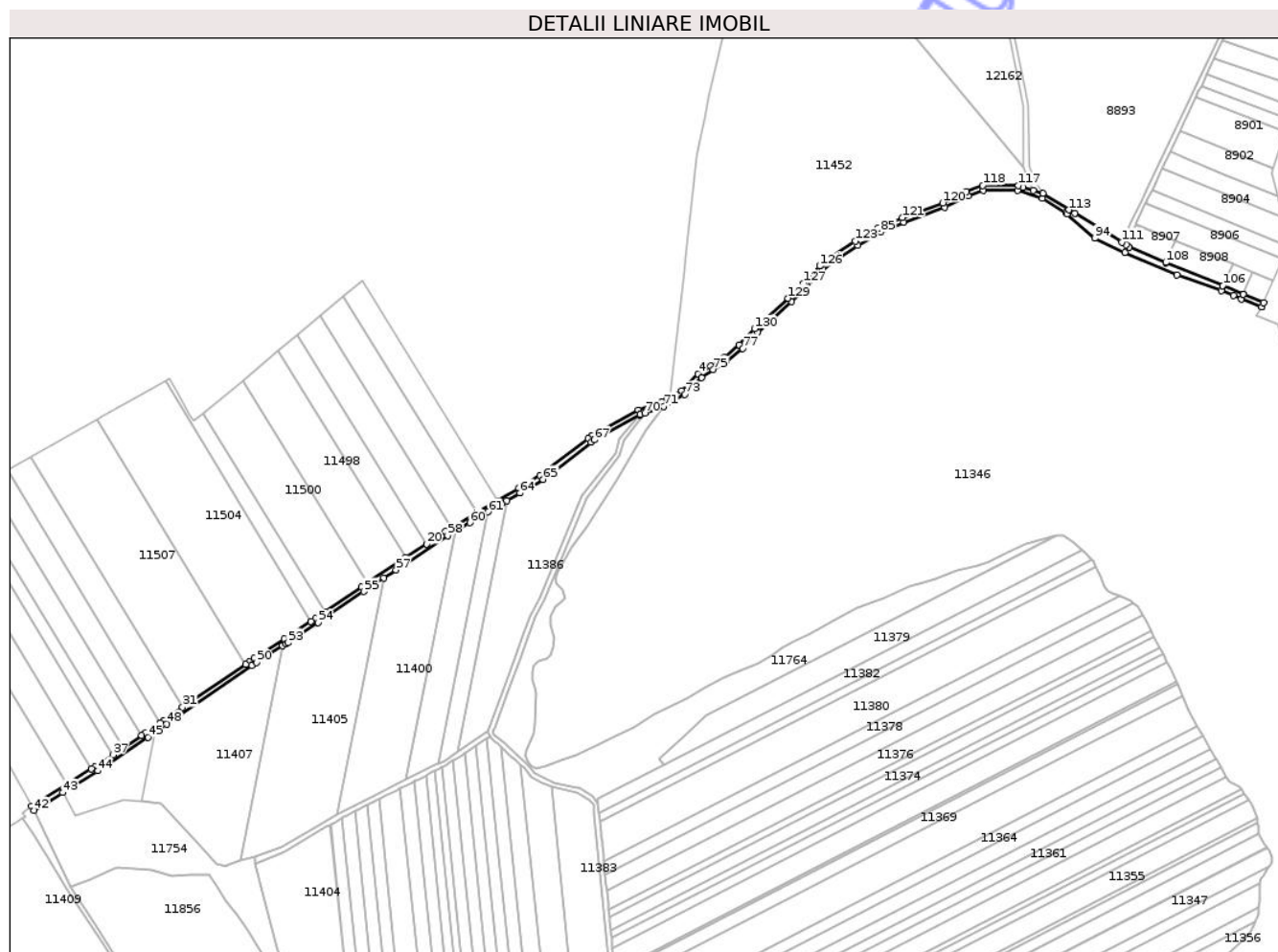
## C. Partea III. SARCINI .

Inscrieri privind dezmembramintele dreptului de proprietate, drepturi reale de garanție și sarcini	Referințe
NU SUNT	

### Teren

Nr cadastral	Suprafața (mp)*	Observații / Referințe
	5.056	

\* Suprafața este determinată în planul de proiecție Stereo 70.



### Date referitoare la teren

Crt	Categorie folosință	Intra vilan	Suprafața (mp)	Tarla	Parcelă	Nr. topo	Observații / Referințe
1	drum	NU	5.056	De 146	-	-	

### Lungime Segmente

1) Valorile lungimilor segmentelor sunt obținute din proiecție în plan.

Punct început	X / Y	Punct sfârșit	X / Y	Lungime segment	Punct început	X / Y	Punct sfârșit	X / Y	Lungime segment	Punct început	X / Y	Punct sfârșit	X / Y	Lungime segment
1	402.068,36 310.305,608	2	402.055,555 310.295,12	16.55 2	2	402.055,555 310.295,12	3	402.044,863 310.288,238	12.71 5	3	402.044,863 310.288,238	4	402.034,626 310.281,611	12.19 5
4	402.034,626 310.281,611	5	402.020,898 310.267,678	19.56	5	402.020,898 310.267,678	6	402.011,432 310.262,449	10.81 4	6	402.011,432 310.262,449	7	402.009,055 310.261,028	2.769
7	402.009,055 310.261,028	8	402.004,519 310.258,533	5.177	8	402.004,519 310.258,533	9	401.985,117 310.251,661	20.58 3	9	401.985,117 310.251,661	10	401.947,097 310.230,97	43.28 6
10	401.947,097 310.230,97	11	401.946,798 310.230,779	0.355	11	401.946,798 310.230,779	12	401.943,65 310.228,36	3.97	12	401.943,65 310.228,36	13	401.907,953 310.200,707	45.15 5
13	401.907,953 310.200,707	14	401.904,123 310.197,74	4.845	14	401.904,123 310.197,74	15	401.886,44 310.187,334	20.51 8	15	401.886,44 310.187,334	16	401.868,969 310.177,051	20.27 3
16	401.868,969 310.177,051	17	401.851,798 310.166,946	19.92 4	17	401.851,798 310.166,946	18	401.831,035 310.154,726	24.09 2	18	401.831,035 310.154,726	19	401.826,005 310.151,766	5.836

Punct început	X / Y	Punct sfârșit	X / Y	Lungime segment	Punct început	X / Y	Punct sfârșit	X / Y	Lungime segment	Punct început	X / Y	Punct sfârșit	X / Y	Lungime segment
19	401.826,005 310.151,766	20	401.810,439 310.141,439	18.68	20	401.810,439 310.141,439	21	401.793,341 310.130,095	20.51 9	21	401.793,341 310.130,095	22	401.761,829 310.109,189	37.81 6
22	401.761,829 310.109,189	23	401.756,779 310.105,839	6.06	23	401.756,779 310.105,839	24	401.726,886 310.085,457	36.18	24	401.726,886 310.085,457	25	401.718,817 310.079,955	9.766
25	401.718,817 310.079,955	26	401.715,051 310.077,469	4.513	26	401.715,051 310.077,469	27	401.693,122 310.062,994	26.27 6	27	401.693,122 310.062,994	28	401.668,3 310.047,261	29.38 8
28	401.668,3 310.047,261	29	401.664,02 310.044,331	5.187	29	401.664,02 310.044,331	30	401.661,072 310.042,311	3.574	30	401.661,072 310.042,311	31	401.609,167 310.006,75	62.91 8
31	401.609,167 310.006,75	32	401.593,635 309.996,109	18.82 7	32	401.593,635 309.996,109	33	401.590,78 309.994,14	3.468	33	401.590,78 309.994,14	34	401.578,263 309.985,509	15.20 4
34	401.578,263 309.985,509	35	401.575,408 309.983,586	3.442	35	401.575,408 309.983,586	36	401.560,045 309.973,24	18.52 2	36	401.560,045 309.973,24	37	401.551,644 309.967,581	10.12 9
37	401.551,644 309.967,581	38	401.537,117 309.957,798	17.51 4	38	401.537,117 309.957,798	39	401.534,126 309.955,93	3.526	39	401.534,126 309.955,93	40	401.513,717 309.943,181	24.06 4
40	401.513,717 309.943,181	41	401.484,64 309.925,018	34.28 4	41	401.484,64 309.925,018	42	401.486,749 309.921,759	3.882	42	401.486,749 309.921,759	43	401.510,338 309.936,43	27.77 9
43	401.510,338 309.936,43	44	401.539,177 309.954,367	33.96 2	44	401.539,177 309.954,367	45	401.580,496 309.982,189	49.81 3	45	401.580,496 309.982,189	46	401.586,556 309.986,37	7.362
46	401.586,556 309.986,37	47	401.587,215 309.986,824	0.8	47	401.587,215 309.986,824	48	401.596,106 309.992,957	10.80 1	48	401.596,106 309.992,957	49	401.666,378 310.041,098	85.18
49	401.666,378 310.041,098	50	401.670,015 310.043,587	4.407	50	401.670,015 310.043,587	51	401.691,718 310.057,362	25.70 5	51	401.691,718 310.057,362	52	401.694,775 310.059,303	3.621
52	401.694,775 310.059,303	53	401.695,995 310.060,108	1.462	53	401.695,995 310.060,108	54	401.721,006 310.076,607	29.96 3	54	401.721,006 310.076,607	55	401.758,544 310.102,239	45.45 4
55	401.758,544 310.102,239	56	401.775,341 310.113,376	20.15 4	56	401.775,341 310.113,376	57	401.785,336 310.120,002	11.99 2	57	401.785,336 310.120,002	58	401.827,896 310.148,219	51.06 4
58	401.827,896 310.148,219	59	401.833,851 310.151,726	6.911	59	401.833,851 310.151,726	60	401.846,146 310.158,967	14.26 9	60	401.846,146 310.158,967	61	401.861,272 310.167,876	17.55 5
61	401.861,272 310.167,876	62	401.872,894 310.174,721	13.48 8	62	401.872,894 310.174,721	63	401.876,634 310.176,924	4.341	63	401.876,634 310.176,924	64	401.887,429 310.183,282	12.52 8
64	401.887,429 310.183,282	65	401.906,573 310.194,557	22.21 8	65	401.906,573 310.194,557	66	401.946,1 310.225,198	50.01 3	66	401.946,1 310.225,198	67	401.948,926 310.227,133	3.425
67	401.948,926 310.227,133	68	401.986,649 310.247,936	43.07 9	68	401.986,649 310.247,936	69	401.986,779 310.248,007	0.148	69	401.986,779 310.248,007	70	401.990,68 310.249,368	4.132
70	401.990,68 310.249,368	71	402.006,152 310.254,917	16.43 7	71	402.006,152 310.254,917	72	402.011,705 310.258,02	6.361	72	402.011,705 310.258,02	73	402.023,395 310.264,551	13.39 1
73	402.023,395 310.264,551	74	402.037,237 310.278,579	19.70 8	74	402.037,237 310.278,579	75	402.046,996 310.285,042	11.70 5	75	402.046,996 310.285,042	76	402.057,893 310.291,864	12.85 6
76	402.057,893 310.291,864	77	402.071,084 310.302,669	17.05 1	77	402.071,084 310.302,669	78	402.083,836 310.316,014	18.45 8	78	402.083,836 310.316,014	79	402.111,404 310.341,06	37.24 6
79	402.111,404 310.341,06	80	402.120,272 310.349,537	12.26 8	80	402.120,272 310.349,537	81	402.124,042 310.353,141	5.216	81	402.124,042 310.353,141	82	402.137,526 310.367,534	19.72 2
82	402.137,526 310.367,534	83	402.146,712 310.374,782	11.70 1	83	402.146,712 310.374,782	84	402.166,149 310.387,571	23.26 7	84	402.166,149 310.387,571	85	402.184,961 310.398,412	21.71 2
85	402.184,961 310.398,412	86	402.204,286 310.406,63	21.0	86	402.204,286 310.406,63	87	402.237,891 310.418,875	35.76 6	87	402.237,891 310.418,875	88	402.257,109 310.428,312	21.41
88	402.257,109 310.428,312	89	402.269,95 310.432,814	13.60 7	89	402.269,95 310.432,814	90	402.298,16 310.432,814	28.21	90	402.298,16 310.432,814	91	402.318,65 310.426,157	21.54 4
91	402.318,65 310.426,157	92	402.337,645 310.414,361	22.36	92	402.337,645 310.414,361	93	402.338,887 310.413,277	1.649	93	402.338,887 310.413,277	94	402.361,584 310.393,465	30.12 8
94	402.361,584 310.393,465	95	402.386,459 310.381,7	27.51 7	95	402.386,459 310.381,7	96	402.429,43 310.363,012	46.85 9	96	402.429,43 310.363,012	97	402.466,094 310.350,36	38.78 6
97	402.466,094 310.350,36	98	402.476,193 310.346,219	10.91 5	98	402.476,193 310.346,219	99	402.482,826 310.343,498	7.169	99	402.482,826 310.343,498	100	402.499,36 310.336,717	17.87 1
100	402.499,36 310.336,717	101	402.499,434 310.336,678	0.084	101	402.499,434 310.336,678	102	402.501,06 310.340,343	4.01	102	402.501,06 310.340,343	103	402.484,344 310.347,199	18.06 7
103	402.484,344 310.347,199	104	402.484,131 310.347,286	0.23	104	402.484,131 310.347,286	105	402.467,612 310.354,061	17.85 4	105	402.467,612 310.354,061	106	402.467,259 310.354,206	0.382
106	402.467,259 310.354,206	107	402.420,662 310.373,316	50.36 3	107	402.420,662 310.373,316	108	402.420,315 310.373,458	0.375	108	402.420,315 310.373,458	109	402.390,1 310.385,85	32.65 7
109	402.390,1 310.385,85	110	402.387,57 310.388,05	3.353	110	402.387,57 310.388,05	111	402.384,141 310.390,156	4.024	111	402.384,141 310.390,156	112	402.345,288 310.414,019	45.59 6
112	402.345,288 310.414,019	113	402.340,393 310.416,768	5.614	113	402.340,393 310.416,768	114	402.318,8 310.430,288	25.47 6	114	402.318,8 310.430,288	115	402.310,841 310.432,88	8.37
115	402.310,841 310.432,88	116	402.302,585 310.435,575	8.685	116	402.302,585 310.435,575	117	402.298,797 310.436,814	3.985	117	402.298,797 310.436,814	118	402.269,269 310.436,814	29.52 8

Punct început	X / Y	Punct sfârşit	X / Y	Lungime segment	Punct început	X / Y	Punct sfârşit	X / Y	Lungime segment	Punct început	X / Y	Punct sfârşit	X / Y	Lungime segment
118	402.269,269 310.436,814	119	402.255,561 310.432,008	14.526	119	402.255,561 310.432,008	120	402.236,32 310.422,56	21.436	120	402.236,32 310.422,56	121	402.202,818 310.410,352	35.657
121	402.202,818 310.410,352	122	402.183,173 310.401,999	21.347	122	402.183,173 310.401,999	123	402.164,049 310.390,977	22.073	123	402.164,049 310.390,977	124	402.144,391 310.378,072	23.515
124	402.144,391 310.378,072	125	402.135,492 310.371,026	11.351	125	402.135,492 310.371,026	126	402.134,812 310.370,488	0.867	126	402.134,812 310.370,488	127	402.121,372 310.356,121	19.673
127	402.121,372 310.356,121	128	402.117,508 310.352,428	5.345	128	402.117,508 310.352,428	129	402.108,676 310.343,987	12.217	129	402.108,676 310.343,987	130	402.081,041 310.318,879	37.338
130	402.081,041 310.318,879	1	402.068,36 310.305,608	18.356										

\*\* Lungimile segmentelor sunt determinate în planul de proiecţie Stereo 70 şi sunt rotunjite la 1 milimetru.

\*\*\* Distanţa dintre puncte este formată din segmente cumulate ce sunt mai mici decât valoarea 1 milimetru.

Neutilizabil în Circuitul Civil

**DATE DESPRE IMOBILUL NR. 11347**

Oficiul de Cadastru și Publicitate Imobiliară DOLJ  
Biroul de Cadastru și Publicitate Imobiliară Craiova

**A. Partea I. Descrierea imobilului**

TEREN Extravilan

Adresa: Jud. Dolj, T12, P42

Nr. Crt	Nr cadastral Nr. topografic	Suprafața* (mp)	Observații / Referințe
A1		8.698	Sector cadastral:29 Teren neimprejmuit;

**B. Partea II. Proprietari și acte**

Inscrieri privitoare la dreptul de proprietate și alte drepturi reale	Referințe
/	
Act Administrativ nr. TDP 3264, din 30/09/2003 emis de CJSDPAT DOLJ;	
B1	A1
Intabulare, drept de PROPRIETATE, dobandit prin Reconstituire, cota actuala 1/1, cota initiala 1/1	
1) NĂSTASE ION, LIPSA CNP	

**C. Partea III. SARCINI .**


Inscrieri privind dezmembramintele dreptului de proprietate, drepturi reale de garanție și sarcini	Referințe
NU SUNT	

## Anexa Nr. 1 La Partea I

## Teren

Nr cadastral	Suprafața (mp)*	Observații / Referințe
	8.698	

\* Suprafața este determinată în planul de proiecție Stereo 70.



## Date referitoare la teren

Crt	Categorie folosință	Intra vilan	Suprafața (mp)	Tarla	Parcelă	Nr. topo	Observații / Referințe
1	arabil	NU	8.698	12	42	-	

## Lungime Segmente

1) Valorile lungimilor segmentelor sunt obținute din proiecție în plan.

Punct început	X / Y	Punct sfârșit	X / Y	Lungime segment (** (m)
1	401.982,864 309.606,998	2	402.505,615 309.876,044	587.924
2	402.505,615 309.876,044	3	402.507,62 309.879,005	3.576
3	402.507,62 309.879,005	4	402.507,646 309.881,985	2.98
4	402.507,646 309.881,985	5	402.507,664 309.883,998	2.013
5	402.507,664 309.883,998	6	402.505,852 309.888,593	4.939

Punct început	X / Y	Punct sfârşit	X / Y	Lungime segment (** (m)
6	402.505,852 309.888,593	7	402.504,08 309.890,985	2.977
7	402.504,08 309.890,985	8	402.504,065 309.891,006	0.026
8	402.504,065 309.891,006	9	402.503,755 309.891,424	0.52
9	402.503,755 309.891,424	10	402.503,62 309.891,605	0.226
10	402.503,62 309.891,605	11	401.981,394 309.622,829	587.333
11	401.981,394 309.622,829	12	401.981,416 309.622,59	0.24
12	401.981,416 309.622,59	13	401.981,467 309.622,04	0.552
13	401.981,467 309.622,04	14	401.981,47 309.622,012	0.028
14	401.981,47 309.622,012	15	401.982,43 309.611,67	10.386
15	401.982,43 309.611,67	1	401.982,864 309.606,998	4.692

\*\* Lungimile segmentelor sunt determinate în planul de proiecție Stereo 70 și sunt rotunjite la 1 milimetru.

\*\*\* Distanța dintre puncte este formată din segmente cumulate ce sunt mai mici decât valoarea 1 milimetru.



**DATE DESPRE IMOBILUL NR. 11352**

Oficiul de Cadastru și Publicitate Imobiliară DOLJ  
Biroul de Cadastru și Publicitate Imobiliară Craiova

**A. Partea I. Descrierea imobilului**

TEREN Extravilan

Adresa: Jud. Dolj, T12, P41

Nr. Crt	Nr cadastral Nr. topografic	Suprafața* (mp)	Observații / Referințe
A1		7.400	Sector cadastral:29 Teren neimprejmut;

**B. Partea II. Proprietari și acte**

Inscrieri privitoare la dreptul de proprietate și alte drepturi reale	Referințe
/	
Act Administrativ nr. TDP 2747-9597, din 28/07/1997 emis de CJSDPAT DOLJ;	
B1	A1
Intabulare, drept de PROPRIETATE, dobandit prin Reconstituire, cota actuala 1/1, cota initiala 1/1	
1) STANCIU TUDORIȚA, LIPSA CNP	

**C. Partea III. SARCINI .**


Inscrieri privind dezmembramintele dreptului de proprietate, drepturi reale de garanție și sarcini	Referințe
NU SUNT	

## Anexa Nr. 1 La Partea I

## Teren

Nr cadastral	Suprafața (mp)*	Observații / Referințe
	7.400	

\* Suprafața este determinată în planul de proiecție Stereo 70.



## Date referitoare la teren

Crt	Categorie folosință	Intra vilan	Suprafața (mp)	Tarla	Parcelă	Nr. topo	Observații / Referințe
1	arabil	NU	7.400	12	41	-	

## Lungime Segmente

1) Valorile lungimilor segmentelor sunt obținute din proiecție în plan.

Punct început	X / Y	Punct sfârșit	X / Y	Lungime segment (** (m)
1	401.981,394 309.622,829	2	402.503,62 309.891,605	587.333
2	402.503,62 309.891,605	3	402.502,269 309.893,429	2.27
3	402.502,269 309.893,429	4	402.497,318 309.902,442	10.283
4	402.497,318 309.902,442	5	402.497,312 309.902,601	0.159
5	402.497,312 309.902,601	6	401.980,132 309.636,423	581.658

Punct început	X / Y	Punct sfârșit	X / Y	Lungime segment (** (m)
6	401.980,132 309.636,423	7	401.980,206 309.635,626	0.8
7	401.980,206 309.635,626	8	401.980,209 309.635,599	0.027
8	401.980,209 309.635,599	9	401.980,957 309.627,531	8.103
9	401.980,957 309.627,531	1	401.981,394 309.622,829	4.722

\*\* Lungimile segmentelor sunt determinate în planul de proiecție Stereo 70 și sunt rotunjite la 1 milimetru.

\*\*\* Distanța dintre puncte este formată din segmente cumulate ce sunt mai mici decât valoarea 1 milimetru.

Neutilizabil în Circuitul Civil



**DATE DESPRE IMOBILUL NR. 11354**

Oficiul de Cadastru și Publicitate Imobiliară DOLJ  
Biroul de Cadastru și Publicitate Imobiliară Craiova

**A. Partea I. Descrierea imobilului**

TEREN Extravilan

Adresa: Jud. Dolj, T12, P40/1

Nr. Crt	Nr cadastral Nr. topografic	Suprafața* (mp)	Observații / Referințe
A1		1.972	Sector cadastral:29 Teren neimprejmuit;

**B. Partea II. Proprietari și acte**

Inscrieri privitoare la dreptul de proprietate și alte drepturi reale	Referințe
/	
Act Administrativ nr. TDP 2195-47887, din 07/05/1996 emis de CJSDPAT DOLJ;	
B1	A1
Intabulare, drept de PROPRIETATE, dobandit prin Reconstituire, cota actuala 1/1, cota initiala 1/1	
1) MINCU PANTELIE, LIPSA CNP	

**C. Partea III. SARCINI .**


Inscrieri privind dezmembramintele dreptului de proprietate, drepturi reale de garanție și sarcini	Referințe
NU SUNT	

## Anexa Nr. 1 La Partea I

## Teren

Nr cadastral	Suprafața (mp)*	Observații / Referințe
	1.972	

\* Suprafața este determinată în planul de proiecție Stereo 70.



## Date referitoare la teren

Crt	Categorie folosință	Intra vilan	Suprafața (mp)	Tarla	Parcelă	Nr. topo	Observații / Referințe
1	arabil	NU	1.972	12	40/1	-	

## Lungime Segmente

1) Valorile lungimilor segmentelor sunt obținute din proiecție în plan.

Punct început	X / Y	Punct sfârșit	X / Y	Lungime segment (** (m)
1	401.979,276 309.645,649	2	402.495,772 309.911,476	580.889
2	402.495,772 309.911,476	3	402.495,661 309.915,236	3.762
3	402.495,661 309.915,236	4	401.978,938 309.649,293	581.144
4	401.978,938 309.649,293	5	401.979,007 309.648,549	0.747
5	401.979,007 309.648,549	6	401.979,01 309.648,521	0.028

Punct început	X / Y	Punct sfârșit	X / Y	Lungime segment (** (m)
6	401.979,01 309.648,521	7	401.979,106 309.647,477	1.048
7	401.979,106 309.647,477	1	401.979,276 309.645,649	1.836

\*\* Lungimile segmentelor sunt determinate în planul de proiecție Stereo 70 și sunt rotunjite la 1 milimetru.

\*\*\* Distanța dintre puncte este formată din segmente cumulate ce sunt mai mici decât valoarea 1 milimetru.

Neutilizabil în Circuitul Civil





## DATE DESPRE IMOBILUL NR. 11355

Oficiul de Cadastru și Publicitate Imobiliară DOLJ  
Biroul de Cadastru și Publicitate Imobiliară Craiova

## A. Partea I. Descrierea imobilului

TEREN Extravilan

Adresa: Jud. Dolj, T12, P40

Nr. Crt	Nr cadastral Nr. topografic	Suprafața* (mp)	Observații / Referințe
A1		9.697	Sector cadastral:29 Teren neimprejmuit;

## B. Partea II. Proprietari și acte

Inscrieri privitoare la dreptul de proprietate și alte drepturi reale	Referințe
/	
Act Administrativ nr. TDP 2524-44719, din 08/01/1997 emis de CJSDPAT DOLJ;	
B1	A1
Intabulare, drept de PROPRIETATE, dobandit prin Reconstituire, cota actuala 1/1, cota initiala 1/1	
1) MINCU ILINCA, LIPSA CNP	

## C. Partea III. SARCINI .

Inscrieri privind dezmembramintele dreptului de proprietate, drepturi reale de garanție și sarcini	Referințe
NU SUNT	

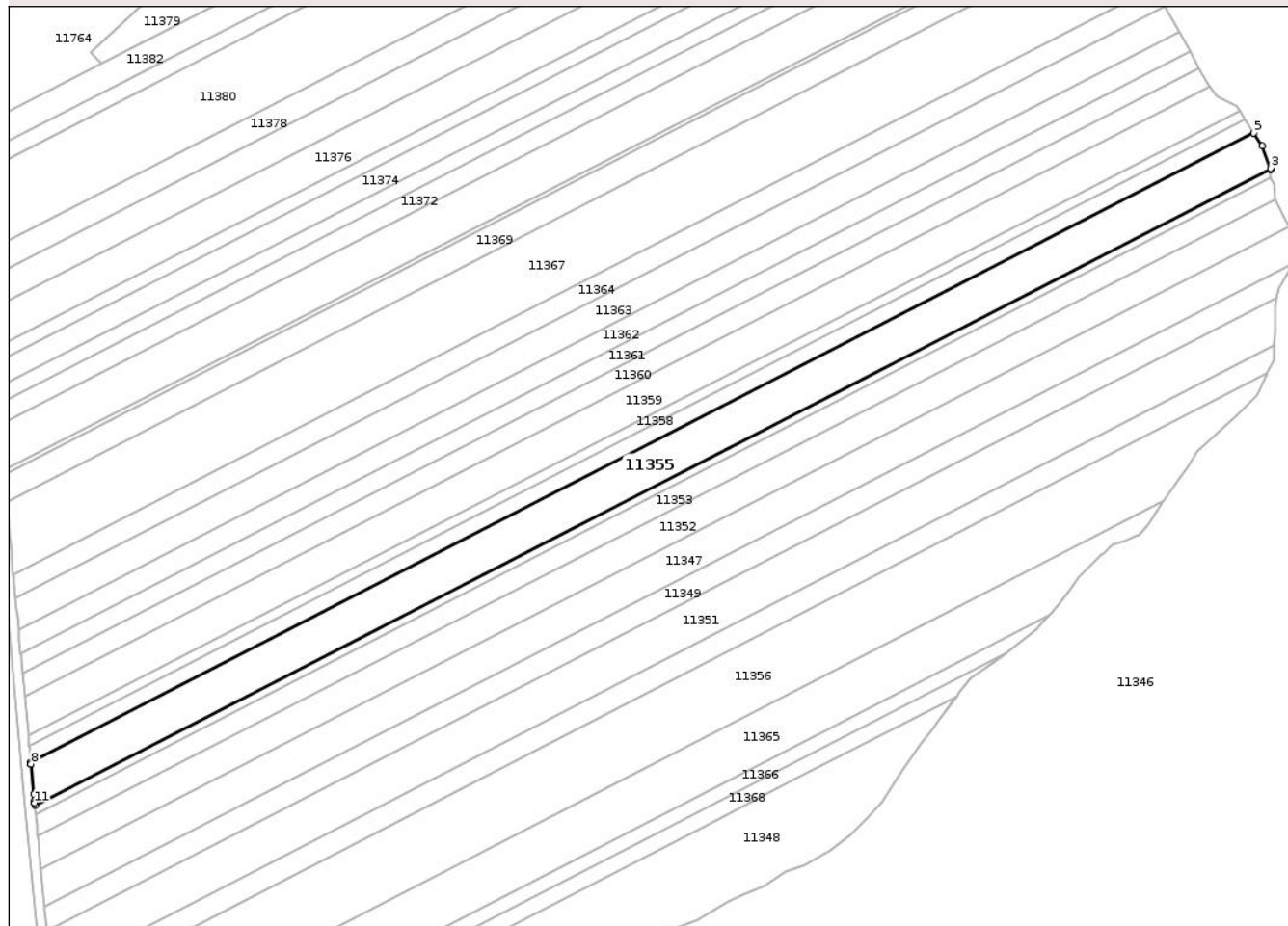
## Anexa Nr. 1 La Partea I

## Teren

Nr cadastral	Suprafața (mp)*	Observații / Referințe
	9.697	

\* Suprafața este determinată în planul de proiecție Stereo 70.

## DETALII LINIARE IMOBIL



## Date referitoare la teren

Crt	Categorie folosință	Intra vilan	Suprafața (mp)	Tarla	Parcelă	Nr. topo	Observații / Referințe
1	arabil	NU	9.697	12	40	-	

## Lungime Segmente

1) Valorile lungimilor segmentelor sunt obținute din proiecție în plan.

Punct început	X / Y	Punct sfârșit	X / Y	Lungime segment (** (m)
1	401.978,938 309.649,293	2	402.495,661 309.915,236	581.144
2	402.495,661 309.915,236	3	402.495,649 309.915,642	0.406
3	402.495,649 309.915,642	4	402.492,084 309.924,988	10.003
4	402.492,084 309.924,988	5	402.488,585 309.930,444	6.482
5	402.488,585 309.930,444	6	401.977,268 309.667,283	575.064

Punct început	X / Y	Punct sfârşit	X / Y	Lungime segment (** (m)
6	401.977,268 309.667,283	7	401.977,32 309.666,722	0.563
7	401.977,32 309.666,722	8	401.977,323 309.666,694	0.028
8	401.977,323 309.666,694	9	401.978,487 309.654,145	12.603
9	401.978,487 309.654,145	10	401.978,735 309.651,476	2.68
10	401.978,735 309.651,476	11	401.978,829 309.650,464	1.016
11	401.978,829 309.650,464	1	401.978,938 309.649,293	1.176

\*\* Lungimile segmentelor sunt determinate în planul de proiecţie Stereo 70 şi sunt rotunjite la 1 milimetru.

\*\*\* Distanţa dintre puncte este formată din segmente cumulate ce sunt mai mici decât valoarea 1 milimetru.

Neutilizabil în Circuitul Civil



**DATE DESPRE IMOBILUL NR. 11356**

Oficiul de Cadastru și Publicitate Imobiliară DOLJ  
Biroul de Cadastru și Publicitate Imobiliară Craiova

**A. Partea I. Descrierea imobilului**

TEREN Extravilan

Adresa: Jud. Dolj, T12, P65

Nr. Crt	Nr cadastral Nr. topografic	Suprafața* (mp)	Observații / Referințe
A1		15.000	Sector cadastral:29 Teren neimprejmit;

**B. Partea II. Proprietari și acte**

Inscrieri privitoare la dreptul de proprietate și alte drepturi reale	Referințe
/	
Act Administrativ nr. TDP 2690-45363, din 22/01/1997 emis de CJSDPAT DOLJ;	
B1	A1
Intabulare, drept de PROPRIETATE, dobandit prin Reconstituire, cota actuala 1/1, cota initiala 1/1	
1) ȚANĂ NICOLAE, LIPSA CNP	

**C. Partea III. SARCINI .**

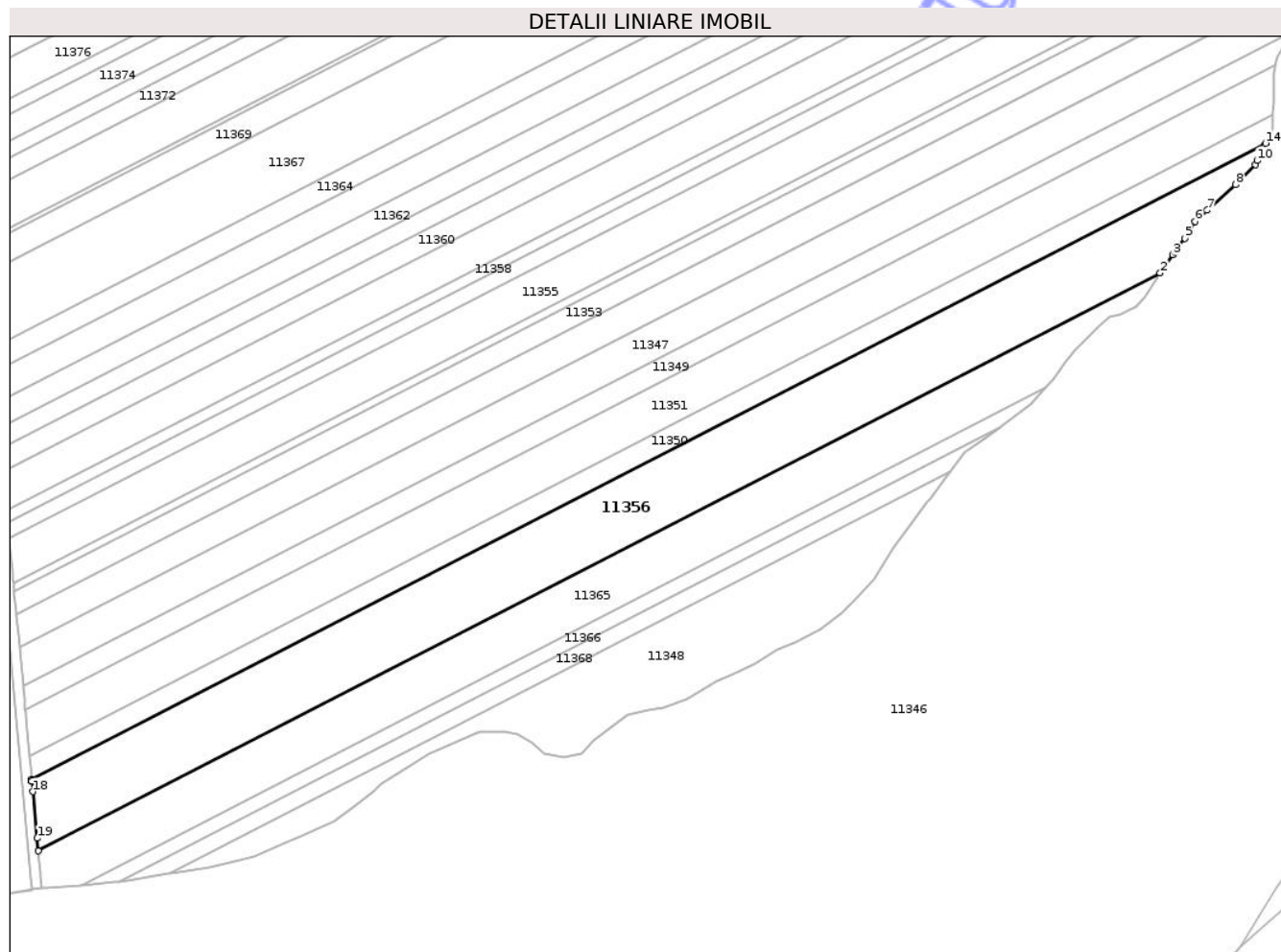
Inscrieri privind dezmembramintele dreptului de proprietate, drepturi reale de garanție și sarcini	Referințe
NU SUNT	

## Anexa Nr. 1 La Partea I

## Teren

Nr cadastral	Suprafața (mp)*	Observații / Referințe
	15.000	

\* Suprafața este determinată în planul de proiecție Stereo 70.



## Date referitoare la teren

Crt	Categorie folosință	Intravilan	Suprafața (mp)	Tarla	Parcelă	Nr. topo	Observații / Referințe
1	arabil	NU	15.000	12	65	-	

## Lungime Segmente

1) Valorile lungimilor segmentelor sunt obținute din proiecție în plan.

Punct început	X / Y	Punct sfârșit	X / Y	Lungime segment (** (m)
1	401.989,178 309.538,969	2	402.450,789 309.776,548	519.161
2	402.450,789 309.776,548	3	402.456,021 309.783,88	9.007
3	402.456,021 309.783,88	4	402.457,018 309.785,277	1.716
4	402.457,018 309.785,277	5	402.460,972 309.790,816	6.805
5	402.460,972 309.790,816	6	402.465,038 309.797,664	7.964

Punct început	X / Y	Punct sfârșit	X / Y	Lungime segment (** (m)
6	402.465,038 309.797,664	7	402.470,122 309.802,304	6.883
7	402.470,122 309.802,304	8	402.481,846 309.812,799	15.735
8	402.481,846 309.812,799	9	402.489,935 309.821,017	11.531
9	402.489,935 309.821,017	10	402.490,747 309.822,678	1.849
10	402.490,747 309.822,678	11	402.493,646 309.828,683	6.668
11	402.493,646 309.828,683	12	402.493,665 309.828,722	0.043
12	402.493,665 309.828,722	13	402.493,847 309.829,098	0.418
13	402.493,847 309.829,098	14	402.494,225 309.829,862	0.852
14	402.494,225 309.829,862	15	401.986,436 309.568,516	571.097
15	401.986,436 309.568,516	16	401.986,511 309.567,704	0.815
16	401.986,511 309.567,704	17	401.986,514 309.567,676	0.028
17	401.986,514 309.567,676	18	401.986,914 309.563,368	4.327
18	401.986,914 309.563,368	19	401.988,689 309.544,24	19.21
19	401.988,689 309.544,24	1	401.989,178 309.538,969	5.294

\*\* Lungimile segmentelor sunt determinate în planul de proiecție Stereo 70 și sunt rotunjite la 1 milimetru.

\*\*\* Distanța dintre puncte este formată din segmente cumulate ce sunt mai mici decât valoarea 1 milimetru.



**DATE DESPRE IMOBILUL NR. 11357**

Oficiul de Cadastru și Publicitate Imobiliară DOLJ  
Biroul de Cadastru și Publicitate Imobiliară Craiova

**A. Partea I. Descrierea imobilului**

TEREN Extravilan

Adresa: Jud. Dolj, T12, P39

Nr. Crt	Nr cadastral Nr. topografic	Suprafața* (mp)	Observații / Referințe
A1		3.700	Sector cadastral:29 Teren neimprejmuit;

**B. Partea II. Proprietari și acte**

Inscrieri privitoare la dreptul de proprietate și alte drepturi reale	Referințe
/	
Act Administrativ nr. TDP 1826-59001, din 22/06/1995 emis de CJSDPAT DOLJ;	
B1	A1
Intabulare, drept de PROPRIETATE, dobandit prin Reconstituire, cota actuala 1/1, cota initiala 1/1	
1) CIOBANU FLORICA, LIPSA CNP	

**C. Partea III. SARCINI .**

Inscrieri privind dezmembramintele dreptului de proprietate, drepturi reale de garanție și sarcini	Referințe
NU SUNT	

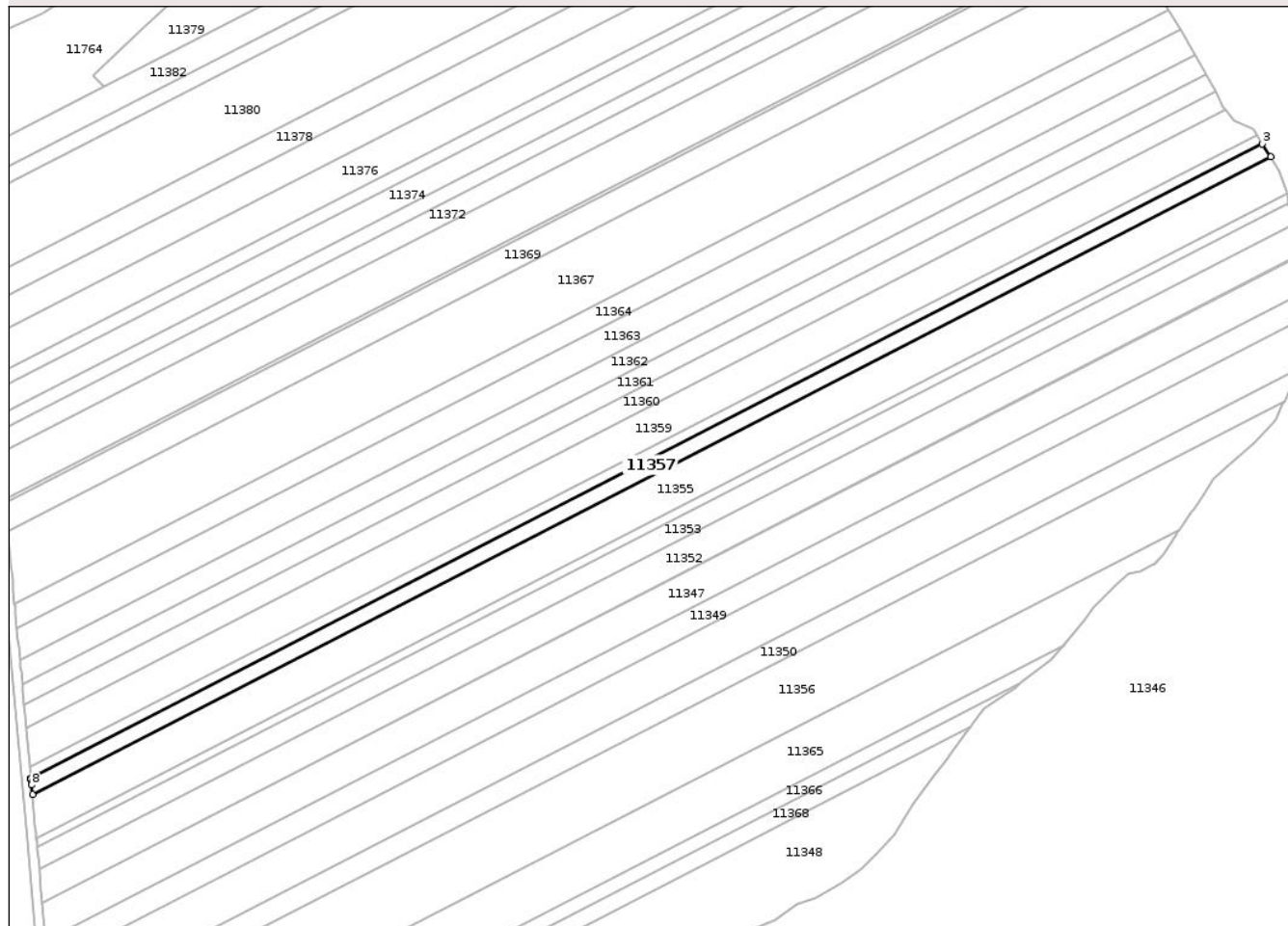
## Anexa Nr. 1 La Partea I

## Teren

Nr cadastral	Suprafața (mp)*	Observații / Referințe
	3.700	

\* Suprafața este determinată în planul de proiecție Stereo 70.

## DETALII LINIARE IMOBIL



## Date referitoare la teren

Crt	Categorie folosință	Intra vilan	Suprafața (mp)	Tarla	Parcelă	Nr. topo	Observații / Referințe
1	arabil	NU	3.700	12	39	-	

## Lungime Segmente

1) Valorile lungimilor segmentelor sunt obținute din proiecție în plan.

Punct început	X / Y	Punct sfârșit	X / Y	Lungime segment (** (m)
1	401.977,268 309.667,283	2	402.488,585 309.930,444	575.064
2	402.488,585 309.930,444	3	402.485,085 309.935,899	6.481
3	402.485,085 309.935,899	4	401.976,625 309.674,208	571.851
4	401.976,625 309.674,208	5	401.976,67 309.673,72	0.49
5	401.976,67 309.673,72	6	401.976,673 309.673,692	0.028

Punct început	X / Y	Punct sfârșit	X / Y	Lungime segment (** (m)
6	401.976,673 309.673,692	7	401.976,793 309.672,393	1.305
7	401.976,793 309.672,393	8	401.976,894 309.671,308	1.09
8	401.976,894 309.671,308	1	401.977,268 309.667,283	4.042

\*\* Lungimile segmentelor sunt determinate în planul de proiecție Stereo 70 și sunt rotunjite la 1 milimetru.

\*\*\* Distanța dintre puncte este formată din segmente cumulate ce sunt mai mici decât valoarea 1 milimetru.

Neutilizabil în Circuitul Civil



**DATE DESPRE IMOBILUL NR. 11359**

Oficiul de Cadastru și Publicitate Imobiliară DOLJ  
Biroul de Cadastru și Publicitate Imobiliară Craiova

**A. Partea I. Descrierea imobilului**

TEREN Extravilan

Adresa: Jud. Dolj, T12, P37

Nr. Crt	Nr cadastral Nr. topografic	Suprafața* (mp)	Observații / Referințe
A1	33513	8.400	Sector cadastral:29 Teren neimprejmuit;

**B. Partea II. Proprietari și acte**

Inscrieri privitoare la dreptul de proprietate și alte drepturi reale		Referințe
<b>145928 / 02/10/2017</b>		
Act Notarial nr. Act de Partaj Voluntar aut 1318, din 10/11/2016 emis de BNP BAJENARU ANAMARIA (act administrativ nr TDP 3201 din 13.11.2002, emis de COMISIA JUDETEANA DOLJ;act notarial nr CM 53 din 10.11.2016, emis de BNP BAJENARU ANAMARIA);		
B1	Intabulare, drept de PROPRIETATE, dobandit prin lesire Din Indiviziune, cota actuala 1/1, cota initiala 1/1 1) CIUREA MARIA	A1

**C. Partea III. SARCINI .**

Inscrieri privind dezmembramintele dreptului de proprietate, drepturi reale de garanție și sarcini	Referințe
NU SUNT	


## Anexa Nr. 1 La Partea I

## Teren

Nr cadastral	Suprafața (mp)*	Observații / Referințe
33513	8.400	

\* Suprafața este determinată în planul de proiecție Stereo 70.

## DETALII LINIARE IMOBIL



## Date referitoare la teren

Crt	Categorie folosință	Intra vilan	Suprafața (mp)	Tarla	Parcelă	Nr. topo	Observații / Referințe
1	arabil	NU	8.400	12	37	-	

## Lungime Segmente

1) Valorile lungimilor segmentelor sunt obținute din proiecție în plan.

Punct început	X / Y	Punct sfârșit	X / Y	Lungime segment (** (m)
1	401.976,198 309.678,802	2	402.482,763 309.939,518	569.72
2	402.482,763 309.939,518	3	402.481,253 309.941,872	2.797
3	402.481,253 309.941,872	4	402.473,17 309.945,599	8.901
4	402.473,17 309.945,599	5	402.470,112 309.949,782	5.182
5	402.470,112 309.949,782	6	401.974,712 309.694,813	557.163

Punct început	X / Y	Punct sfârșit	X / Y	Lungime segment (** (m)
6	401.974,712 309.694,813	7	401.974,747 309.694,435	0.38
7	401.974,747 309.694,435	8	401.974,75 309.694,406	0.029
8	401.974,75 309.694,406	9	401.975,708 309.684,079	10.371
9	401.975,708 309.684,079	10	401.975,714 309.684,021	0.058
10	401.975,714 309.684,021	11	401.976,141 309.679,42	4.621
11	401.976,141 309.679,42	12	401.976,184 309.678,951	0.471
12	401.976,184 309.678,951	1	401.976,198 309.678,802	0.15

\*\* Lungimile segmentelor sunt determinate în planul de proiecție Stereo 70 și sunt rotunjite la 1 milimetru.

\*\*\* Distanța dintre puncte este formată din segmente cumulate ce sunt mai mici decât valoarea 1 milimetru.

Neutilizabil în Circuitul Civil



**DATE DESPRE IMOBILUL NR. 11361**

Oficiul de Cadastru și Publicitate Imobiliară DOLJ  
Biroul de Cadastru și Publicitate Imobiliară Craiova

**A. Partea I. Descrierea imobilului**

TEREN Extravilan

Adresa: Jud. Dolj, T12, P36

Nr. Crt	Nr cadastral Nr. topografic	Suprafața* (mp)	Observații / Referințe
A1		4.246	Sector cadastral:29 Teren neimprejmuit;

**B. Partea II. Proprietari și acte**

Inscrieri privitoare la dreptul de proprietate și alte drepturi reale	Referințe
/	
Act Administrativ nr. TDP 2507-44719, din 08/01/1997 emis de CJSDPAT DOLJ;	
B1	A1
Intabulare, drept de PROPRIETATE, dobandit prin Reconstituire, cota actuala 1/1, cota initiala 1/1	
1) ȚANA PANTELIE, LIPSA CNP	

**C. Partea III. SARCINI .**

Inscrieri privind dezmembramintele dreptului de proprietate, drepturi reale de garanție și sarcini	Referințe
NU SUNT	

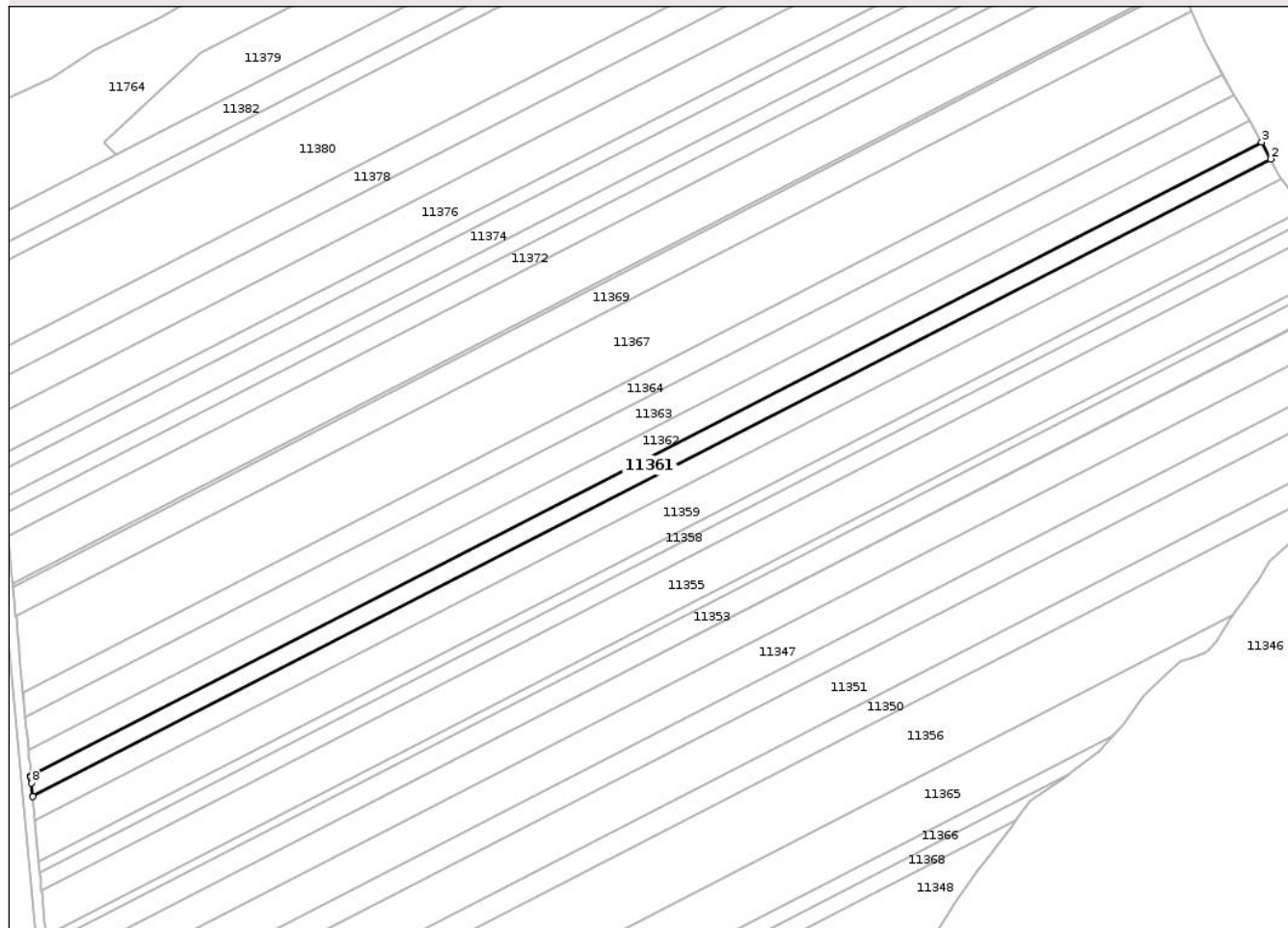
## Anexa Nr. 1 La Partea I

## Teren

Nr cadastral	Suprafața (mp)*	Observații / Referințe
	4.246	

\* Suprafața este determinată în planul de proiecție Stereo 70.

## DETALII LINIARE IMOBIL



## Date referitoare la teren

Crt	Categorie folosință	Intra vilan	Suprafața (mp)	Tarla	Parcelă	Nr. topo	Observații / Referințe
1	arabil	NU	4.246	12	36	-	

## Lungime Segmente

1) Valorile lungimilor segmentelor sunt obținute din proiecție în plan.

Punct început	X / Y	Punct sfârșit	X / Y	Lungime segment (** (m)
1	401.973,814 309.704,481	2	402.465,667 309.957,625	553.174
2	402.465,667 309.957,625	3	402.462,062 309.964,427	7.698
3	402.462,062 309.964,427	4	401.973,048 309.712,745	549.98
4	401.973,048 309.712,745	5	401.973,084 309.712,358	0.389
5	401.973,084 309.712,358	6	401.973,087 309.712,33	0.028

Punct început	X / Y	Punct sfârșit	X / Y	Lungime segment (** (m)
6	401.973,087 309.712,33	7	401.973,235 309.710,73	1.607
7	401.973,235 309.710,73	8	401.973,309 309.709,928	0.805
8	401.973,309 309.709,928	1	401.973,814 309.704,481	5.47

\*\* Lungimile segmentelor sunt determinate în planul de proiecție Stereo 70 și sunt rotunjite la 1 milimetru.

\*\*\* Distanța dintre puncte este formată din segmente cumulate ce sunt mai mici decât valoarea 1 milimetru.

Neutilizabil în Circuitul Civil





## DATE DESPRE IMOBILUL NR. 11362

Oficiul de Cadastru și Publicitate Imobiliară DOLJ  
Biroul de Cadastru și Publicitate Imobiliară Craiova

## A. Partea I. Descrierea imobilului

TEREN Extravilan

Adresa: Jud. Dolj, T12, P31

Nr. Crt	Nr cadastral Nr. topografic	Suprafața* (mp)	Observații / Referințe
A1		5.223	Sector cadastral:29 Teren neimprejmuit;

## B. Partea II. Proprietari și acte

Inscrieri privitoare la dreptul de proprietate și alte drepturi reale	Referințe
/	
Act Administrativ nr. TDP 1719-45680, din 24/10/1994 emis de CJSDPAT DOLJ;	
B1	A1
Intabulare, drept de PROPRIETATE, dobandit prin Reconstituire, cota actuala 1/1, cota initiala 1/1	
1) GENOIU ION, LIPSA CNP	

## C. Partea III. SARCINI .

Inscrieri privind dezmembramintele dreptului de proprietate, drepturi reale de garanție și sarcini	Referințe
NU SUNT	

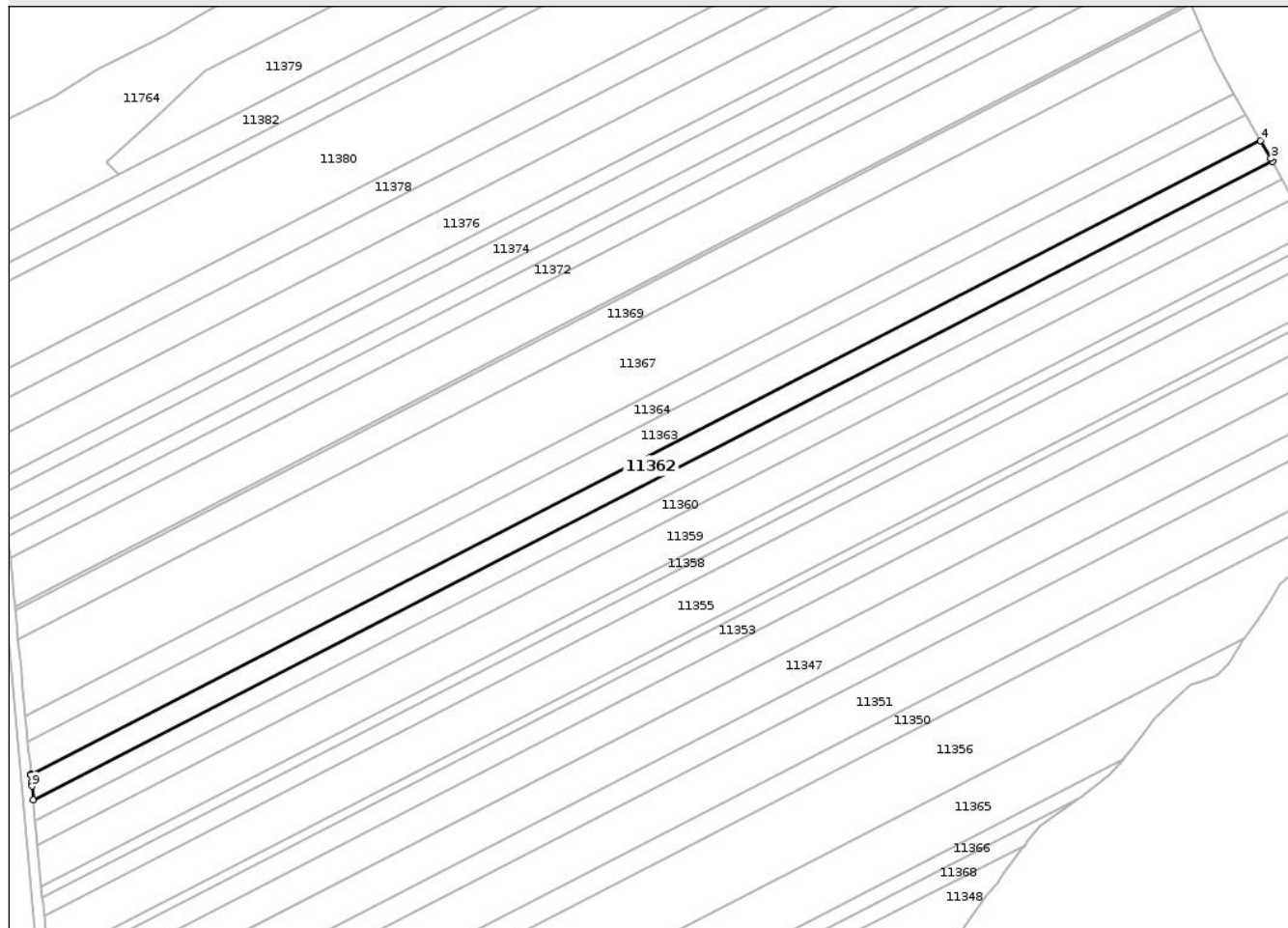
## Anexa Nr. 1 La Partea I

## Teren

Nr cadastral	Suprafața (mp)*	Observații / Referințe
	5.223	

\* Suprafața este determinată în planul de proiecție Stereo 70.

## DETALII LINIARE IMOBIL



## Date referitoare la teren

Crt	Categorie folosință	Intra vilan	Suprafața (mp)	Tarla	Parcelă	Nr. topo	Observații / Referințe
1	arabil	NU	5.223	12	31	-	

## Lungime Segmente

1) Valorile lungimilor segmentelor sunt obținute din proiecție în plan.

Punct început	X / Y	Punct sfârșit	X / Y	Lungime segment (** (m)
1	401.973,048 309.712,745	2	402.462,062 309.964,427	549.98
2	402.462,062 309.964,427	3	402.461,437 309.965,606	1.334
3	402.461,437 309.965,606	4	402.457,29 309.972,693	8.211
4	402.457,29 309.972,693	5	401.972,097 309.722,978	545.683
5	401.972,097 309.722,978	6	401.972,133 309.722,595	0.385

Punct început	X / Y	Punct sfârșit	X / Y	Lungime segment (** (m)
6	401.972,133 309.722,595	7	401.972,136 309.722,566	0.029
7	401.972,136 309.722,566	8	401.972,395 309.719,772	2.806
8	401.972,395 309.719,772	9	401.972,538 309.718,228	1.551
9	401.972,538 309.718,228	1	401.973,048 309.712,745	5.507

\*\* Lungimile segmentelor sunt determinate în planul de proiecție Stereo 70 și sunt rotunjite la 1 milimetru.

\*\*\* Distanța dintre puncte este formată din segmente cumulate ce sunt mai mici decât valoarea 1 milimetru.

Neutilizabil în Circuitul Civil



**DATE DESPRE IMOBILUL NR. 11366**

Oficiul de Cadastru și Publicitate Imobiliară DOLJ  
Biroul de Cadastru și Publicitate Imobiliară Craiova

**A. Partea I. Descrierea imobilului**

TEREN Extravilan

Adresa: Jud. Dolj, T12, P46/1

Nr. Crt	Nr cadastral Nr. topografic	Suprafața* (mp)	Observații / Referințe
A1		2.500	Sector cadastral:29 Teren neimprejmuit;

**B. Partea II. Proprietari și acte**

Inscrieri privitoare la dreptul de proprietate și alte drepturi reale	Referințe
/	
Act Administrativ nr. TDP 15574, din 01/09/2010 emis de CJSDPAT DOLJ;	
B1	A1
Intabulare, drept de PROPRIETATE, dobandit prin Reconstituire, cota actuala 1/1, cota initiala 1/1	
1) ȚANĂ NICOLAE, LIPSA CNP	
2) ȚANĂ PANTELIE	

**C. Partea III. SARCINI .**

Inscrieri privind dezmembramintele dreptului de proprietate, drepturi reale de garanție și sarcini	Referințe
NU SUNT	

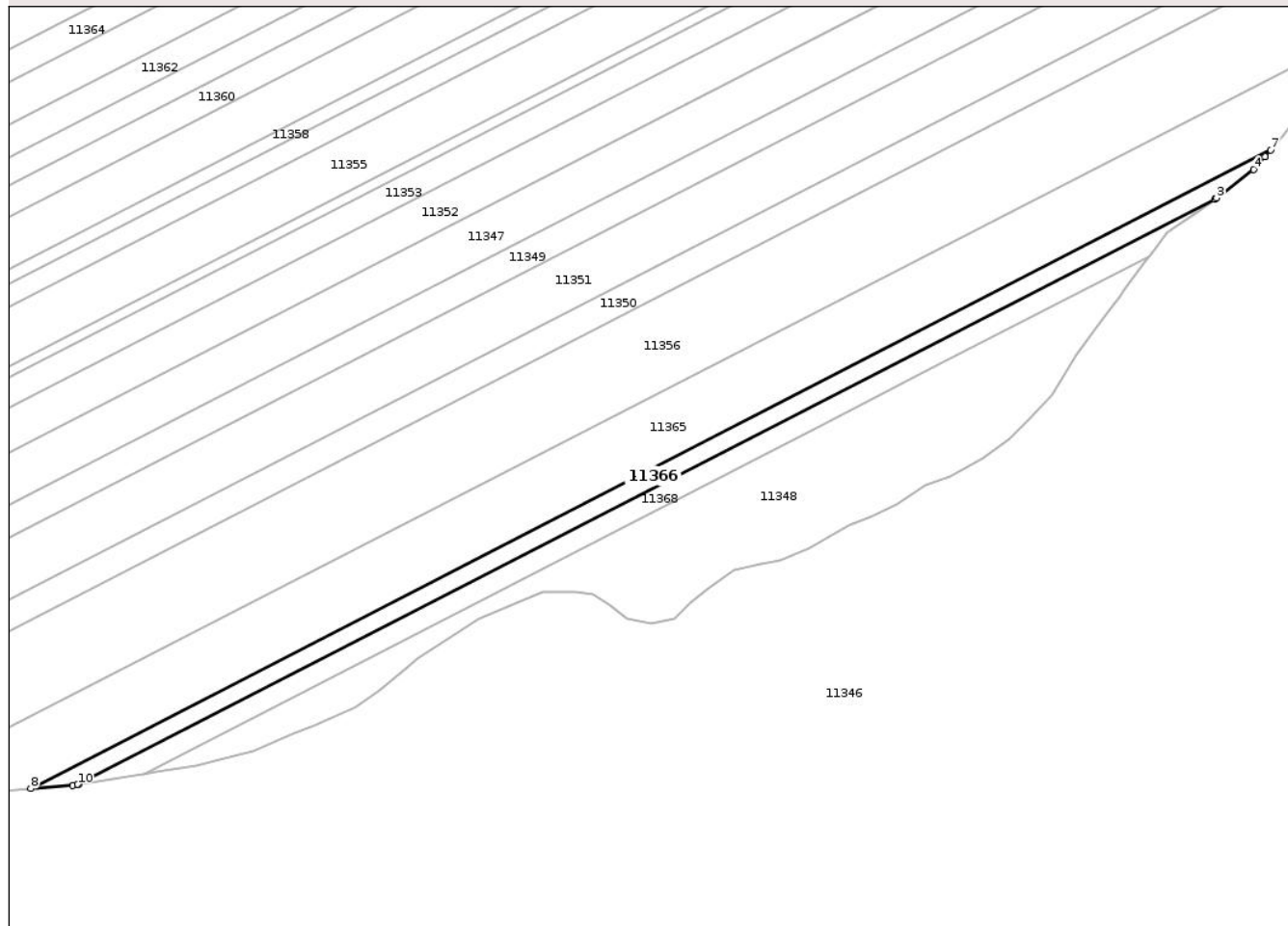
## Anexa Nr. 1 La Partea I

## Teren

Nr cadastral	Suprafața (mp)*	Observații / Referințe
	2.500	

\* Suprafața este determinată în planul de proiecție Stereo 70.

## DETALII LINIARE IMOBIL



## Date referitoare la teren

Crt	Categorie folosință	Intra vilan	Suprafața (mp)	Tarla	Parcelă	Nr. topo	Observații / Referințe
1	arabil	NU	2.500	12	46/1	-	

## Lungime Segmente

1) Valorile lungimilor segmentelor sunt obținute din proiecție în plan.

Punct început	X / Y	Punct sfârșit	X / Y	Lungime segment (** (m)
1	402.022,312 309.526,39	2	402.385,281 309.713,178	408.211
2	402.385,281 309.713,178	3	402.385,933 309.713,682	0.824
3	402.385,933 309.713,682	4	402.397,689 309.722,758	14.852
4	402.397,689 309.722,758	5	402.401,318 309.726,835	5.458
5	402.401,318 309.726,835	6	402.401,38 309.726,905	0.094

Punct început	X / Y	Punct sfârşit	X / Y	Lungime segment (** (m)
6	402.401,38 309.726,905	7	402.403,214 309.728,965	2.758
7	402.403,214 309.728,965	8	402.006,937 309.525,023	445.677
8	402.006,937 309.525,023	9	402.020,365 309.526,083	13.47
9	402.020,365 309.526,083	10	402.021,905 309.526,327	1.559
10	402.021,905 309.526,327	1	402.022,312 309.526,39	0.412

\*\* Lungimile segmentelor sunt determinate în planul de proiecție Stereo 70 și sunt rotunjite la 1 milimetru.

\*\*\* Distanța dintre puncte este formată din segmente cumulate ce sunt mai mici decât valoarea 1 milimetru.

Neutilizabil în Circuitul Civil



**DATE DESPRE IMOBILUL NR. 11371**

Oficiul de Cadastru și Publicitate Imobiliară DOLJ  
Biroul de Cadastru și Publicitate Imobiliară Craiova

**A. Partea I. Descrierea imobilului**

TEREN Extravilan

Adresa: Jud. Dolj, T12, P33

Nr. Crt	Nr cadastral Nr. topografic	Suprafața* (mp)	Observații / Referințe
A1		9.200	Sector cadastral:29 Teren neimprejmuit;

**B. Partea II. Proprietari și acte**

Inscrieri privitoare la dreptul de proprietate și alte drepturi reale	Referințe
/	
Act Administrativ nr. TDP 1697-58812, din 11/10/1994 emis de CJSDPAT DOLJ;	
B1	A1
Intabulare, drept de PROPRIETATE, dobandit prin Reconstituire, cota actuala 1/1, cota initiala 1/1	
1) BLEANDEA GHEORGHÎȚA, LIPSA CNP	

**C. Partea III. SARCINI .**

Inscrieri privind dezmembramintele dreptului de proprietate, drepturi reale de garanție și sarcini	Referințe
NU SUNT	


## Anexa Nr. 1 La Partea I

## Teren

Nr cadastral	Suprafața (mp)*	Observații / Referințe
	9.200	

\* Suprafața este determinată în planul de proiecție Stereo 70.

## DETALII LINIARE IMOBIL



## Date referitoare la teren

Crt	Categorie folosință	Intra vilan	Suprafața (mp)	Tarla	Parcelă	Nr. topo	Observații / Referințe
1	arabil	NU	9.200	12	33	-	

## Lungime Segmente

1) Valorile lungimilor segmentelor sunt obținute din proiecție în plan.

Punct început	X / Y	Punct sfârșit	X / Y	Lungime segment (** (m)
1	401.965,814 309.789,121	2	402.429,207 310.027,617	521.165
2	402.429,207 310.027,617	3	402.424,332 310.038,586	12.004
3	402.424,332 310.038,586	4	402.421,698 310.043,723	5.773
4	402.421,698 310.043,723	5	401.963,919 309.808,116	514.852
5	401.963,919 309.808,116	6	401.963,938 309.807,925	0.192

Punct început	X / Y	Punct sfârşit	X / Y	Lungime segment (** (m)
6	401.963,938 309.807,925	7	401.963,941 309.807,894	0.031
7	401.963,941 309.807,894	8	401.964,937 309.797,914	10.03
8	401.964,937 309.797,914	9	401.965,053 309.796,767	1.153
9	401.965,053 309.796,767	10	401.965,557 309.791,697	5.095
10	401.965,557 309.791,697	1	401.965,814 309.789,121	2.589

\*\* Lungimile segmentelor sunt determinate în planul de proiecție Stereo 70 și sunt rotunjite la 1 milimetru.

\*\*\* Distanța dintre puncte este formată din segmente cumulate ce sunt mai mici decât valoarea 1 milimetru.

Neutilizabil în Circuitul Civil



**DATE DESPRE IMOBILUL NR. 11373**

Oficiul de Cadastru și Publicitate Imobiliară DOLJ  
Biroul de Cadastru și Publicitate Imobiliară Craiova

**A. Partea I. Descrierea imobilului**

TEREN Extravilan

Adresa: Jud. Dolj, T12, P32

Nr. Crt	Nr cadastral Nr. topografic	Suprafața* (mp)	Observații / Referințe
A1	38919	3.000	Sector cadastral:29 Teren neimprejmuit;

**B. Partea II. Proprietari și acte**

Inscrieri privitoare la dreptul de proprietate și alte drepturi reale	Referințe
<b>141569 / 19/06/2024</b>	
Act Notarial nr. CONTRACT DE DONAȚIE AUT 1395, din 14/06/2024 emis de NP Floricel MIHAI-MARIAN;	
B3	A1
Intabulare, drept de PROPRIETATE, dobandit prin Conventie, cota actuala 1/1, cota initiala 1/1	
1) BĂDOI COSTINELA-ALEXANDRA	

**C. Partea III. SARCINI .**

Inscrieri privind dezmembramintele dreptului de proprietate, drepturi reale de garanție și sarcini	Referințe
NU SUNT	

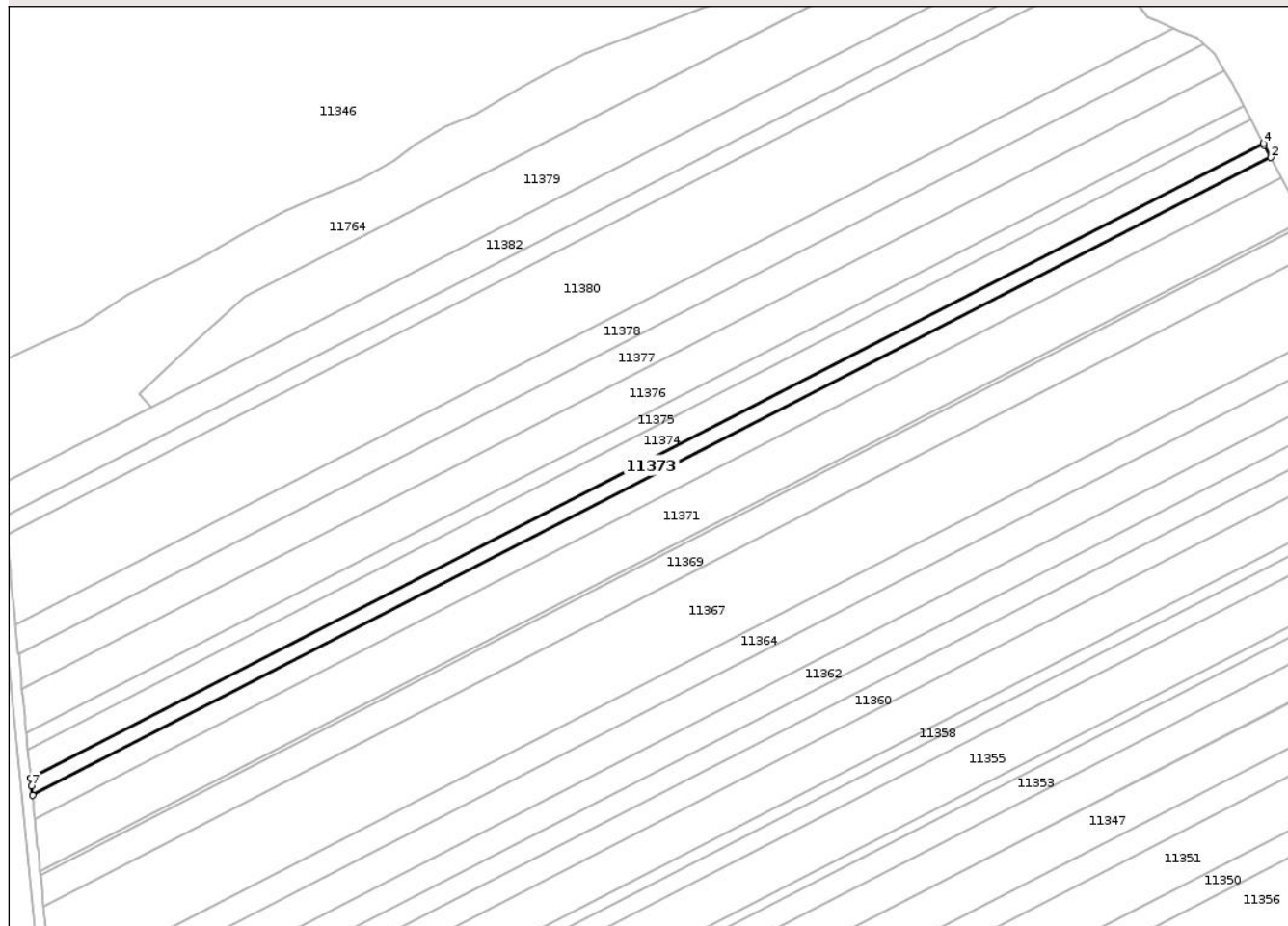
## Anexa Nr. 1 La Partea I

## Teren

Nr cadastral	Suprafața (mp)*	Observații / Referințe
38919	3.000	

\* Suprafața este determinată în planul de proiecție Stereo 70.

## DETALII LINIARE IMOBIL



## Date referitoare la teren

Crt	Categorie folosință	Intra vilan	Suprafața (mp)	Tarla	Parcelă	Nr. topo	Observații / Referințe
1	arabil	NU	3.000	12	32	-	

## Lungime Segmente

1) Valorile lungimilor segmentelor sunt obținute din proiecție în plan.

Punct început	X / Y	Punct sfârșit	X / Y	Lungime segment (** (m)
1	401.963,043 309.816,902	2	402.417,95 310.051,03	511.621
2	402.417,95 310.051,03	3	402.415,586 310.055,639	5.18
3	402.415,586 310.055,639	4	402.415,264 310.056,258	0.698
4	402.415,264 310.056,258	5	401.962,416 309.823,189	509.306
5	401.962,416 309.823,189	6	401.962,426 309.823,093	0.097

Punct început	X / Y	Punct sfârșit	X / Y	Lungime segment (** (m)
6	401.962,426 309.823,093	7	401.962,712 309.820,229	2.878
7	401.962,712 309.820,229	1	401.963,043 309.816,902	3.343

\*\* Lungimile segmentelor sunt determinate în planul de proiecție Stereo 70 și sunt rotunjite la 1 milimetru.

\*\*\* Distanța dintre puncte este formată din segmente cumulate ce sunt mai mici decât valoarea 1 milimetru.

Neutilizabil în Circuitul Civil



**DATE DESPRE IMOBILUL NR. 11379**

Oficiul de Cadastru și Publicitate Imobiliară DOLJ  
Biroul de Cadastru și Publicitate Imobiliară Craiova

**A. Partea I. Descrierea imobilului**

TEREN Extravilan

Adresa: Jud. Dolj, T12, P24

Nr. Crt	Nr cadastral Nr. topografic	Suprafața* (mp)	Observații / Referințe
A1		7.500	Sector cadastral:29 Teren neimprejmuit;

**B. Partea II. Proprietari și acte**

Inscrieri privitoare la dreptul de proprietate și alte drepturi reale	Referințe
/	
Act Administrativ nr. TDP 1784-45680, din 21/11/1994 emis de CJSDPAT DOLJ;	
B1	A1
Intabulare, drept de PROPRIETATE, dobandit prin Reconstituire, cota actuala 1/1, cota initiala 1/1 1) CIOBANU MARIA, LIPSA CNP	

**C. Partea III. SARCINI .**

Inscrieri privind dezmembramintele dreptului de proprietate, drepturi reale de garanție și sarcini	Referințe
NU SUNT	

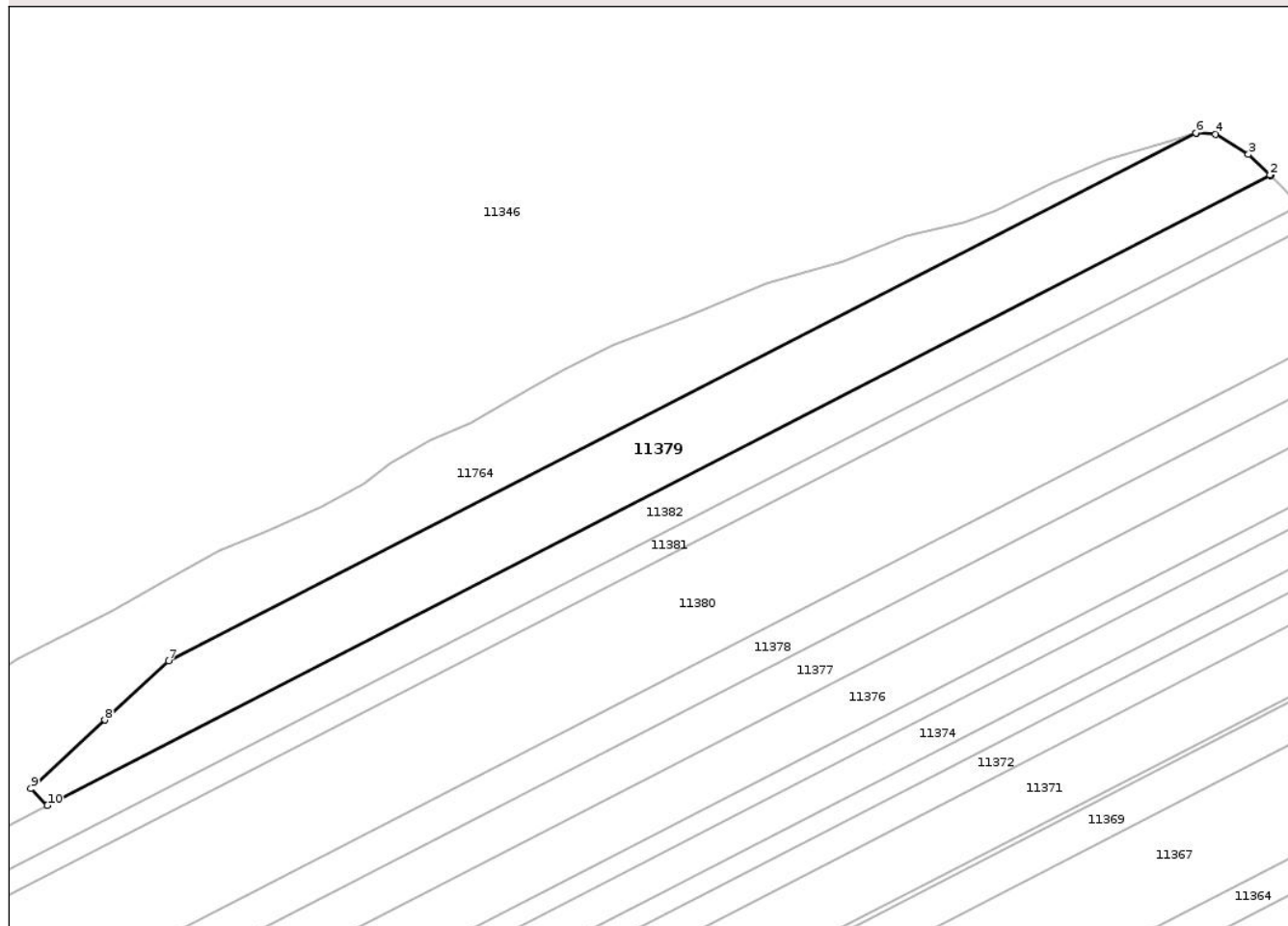
## Anexa Nr. 1 La Partea I

## Teren

Nr cadastral	Suprafața (mp)*	Observații / Referințe
	7.500	

\* Suprafața este determinată în planul de proiecție Stereo 70.

## DETALII LINIARE IMOBIL



## Date referitoare la teren

Crt	Categorie folosință	Intra vilan	Suprafața (mp)	Tarla	Parcelă	Nr. topo	Observații / Referințe
1	arabil	NU	7.500	12	24	-	

## Lungime Segmente

1) Valorile lungimilor segmentelor sunt obținute din proiecție în plan.

Punct început	X / Y	Punct sfârșit	X / Y	Lungime segment (** (m)
1	402.351,156 310.136,679	2	402.350,979 310.136,847	0.244
2	402.350,979 310.136,847	3	402.344,869 310.142,613	8.401
3	402.344,869 310.142,613	4	402.335,636 310.148,278	10.832
4	402.335,636 310.148,278	5	402.330,255 310.148,652	5.394
5	402.330,255 310.148,652	6	402.330,113 310.148,662	0.142

Punct început	X / Y	Punct sfârşit	X / Y	Lungime segment (** (m)
6	402.330,113 310.148,662	7	402.040,854 310.000,144	325.159
7	402.040,854 310.000,144	8	402.022,879 309.983,47	24.518
8	402.022,879 309.983,47	9	402.002,083 309.964,178	28.366
9	402.002,083 309.964,178	10	402.006,746 309.959,421	6.661
10	402.006,746 309.959,421	1	402.351,156 310.136,679	387.348

\*\* Lungimile segmentelor sunt determinate în planul de proiecţie Stereo 70 şi sunt rotunjite la 1 milimetru.

\*\*\* Distanţa dintre puncte este formată din segmente cumulate ce sunt mai mici decât valoarea 1 milimetru.

Neutilizabil în Circuitul Civil



**DATE DESPRE IMOBILUL NR. 11377**

Oficiul de Cadastru și Publicitate Imobiliară DOLJ  
Biroul de Cadastru și Publicitate Imobiliară Craiova

**A. Partea I. Descrierea imobilului**

TEREN Extravilan

Adresa: Jud. Dolj, T12, P29/3

Nr. Crt	Nr cadastral Nr. topografic	Suprafața* (mp)	Observații / Referințe
A1		5.967	Sector cadastral:29 Teren neimprejmuit;

**B. Partea II. Proprietari și acte**

Inscrieri privitoare la dreptul de proprietate și alte drepturi reale	Referințe
/	
Act Administrativ nr. TDP 3329, din 20/04/2005 emis de CJSDPAT DOLJ;	
B1	A1
Intabulare, drept de PROPRIETATE, dobandit prin Reconstituire, cota actuala 1/1, cota initiala 1/1	
1) STANCIU IONIȚĂ, LIPSA CNP	

**C. Partea III. SARCINI .**

Inscrieri privind dezmembramintele dreptului de proprietate, drepturi reale de garanție și sarcini	Referințe
NU SUNT	


## Anexa Nr. 1 La Partea I

## Teren

Nr cadastral	Suprafața (mp)*	Observații / Referințe
	5.967	

\* Suprafața este determinată în planul de proiecție Stereo 70.

## DETALII LINIARE IMOBIL



## Date referitoare la teren

Crt	Categorie folosință	Intra vilan	Suprafața (mp)	Tarla	Parcelă	Nr. topo	Observații / Referințe
1	arabil	NU	5.967	12	29/3	-	

## Lungime Segmente

1) Valorile lungimilor segmentelor sunt obținute din proiecție în plan.

Punct început	X / Y	Punct sfârșit	X / Y	Lungime segment (** (m)
1	401.959,172 309.855,714	2	402.400,985 310.083,103	496.895
2	402.400,985 310.083,103	3	402.397,347 310.089,35	7.229
3	402.397,347 310.089,35	4	402.393,372 310.092,774	5.246
4	402.393,372 310.092,774	5	401.957,883 309.868,64	489.782
5	401.957,883 309.868,64	6	401.958,803 309.859,414	9.272

Punct început	X / Y	Punct sfârșit	X / Y	Lungime segment (** (m)
6	401.958,803 309.859,414	7	401.959,149 309.855,949	3.482
7	401.959,149 309.855,949	1	401.959,172 309.855,714	0.236

\*\* Lungimile segmentelor sunt determinate în planul de proiecție Stereo 70 și sunt rotunjite la 1 milimetru.

\*\*\* Distanța dintre puncte este formată din segmente cumulate ce sunt mai mici decât valoarea 1 milimetru.

Neutilizabil în Circuitul Civil



**DATE DESPRE IMOBILUL NR. 11381**

Oficiul de Cadastru și Publicitate Imobiliară DOLJ  
Biroul de Cadastru și Publicitate Imobiliară Craiova

**A. Partea I. Descrierea imobilului**

TEREN Extravilan

Adresa: Jud. Dolj, T12, P26

Nr. Crt	Nr cadastral Nr. topografic	Suprafața* (mp)	Observații / Referințe
A1		2.905	Sector cadastral:29 Teren neimprejmuit;

**B. Partea II. Proprietari și acte**

Inscrieri privitoare la dreptul de proprietate și alte drepturi reale	Referințe
/	
Act Administrativ nr. TDP 1692-58812, din 11/10/1994 emis de CJSDPAT DOLJ;	
B1	A1
Intabulare, drept de PROPRIETATE, dobandit prin Reconstituire, cota actuala 1/1, cota initiala 1/1	
1) <b>ANDREI CONSTANTIN</b> , LIPSA CNP	

**C. Partea III. SARCINI .**

Inscrieri privind dezmembramintele dreptului de proprietate, drepturi reale de garanție și sarcini	Referințe
NU SUNT	

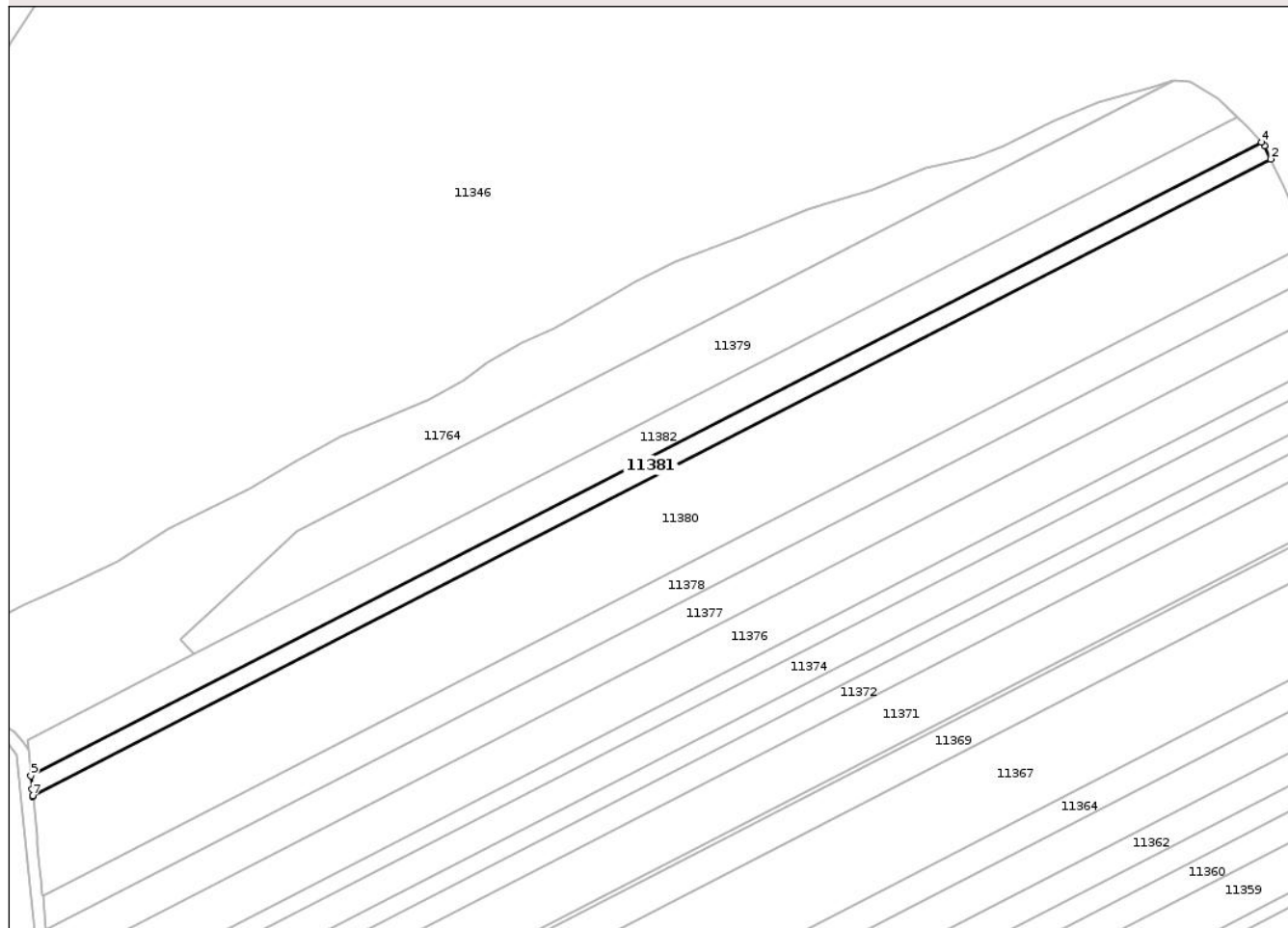
## Anexa Nr. 1 La Partea I

## Teren

Nr cadastral	Suprafața (mp)*	Observații / Referințe
	2.905	

\* Suprafața este determinată în planul de proiecție Stereo 70.

## DETALII LINIARE IMOBIL



## Date referitoare la teren

Crt	Categorie folosință	Intra vilan	Suprafața (mp)	Tarla	Parcelă	Nr. topo	Observații / Referințe
1	arabil	NU	2.905	12	26	-	

## Lungime Segmente

1) Valorile lungimilor segmentelor sunt obținute din proiecție în plan.

Punct început	X / Y	Punct sfârșit	X / Y	Lungime segment (** (m)
1	401.953,509 309.912,487	2	402.362,181 310.122,819	459.622
2	402.362,181 310.122,819	3	402.360,104 310.127,256	4.899
3	402.360,104 310.127,256	4	402.359,112 310.128,367	1.489
4	402.359,112 310.128,367	5	401.952,833 309.919,266	456.931
5	401.952,833 309.919,266	6	401.953,274 309.914,846	4.442

Punct început	X / Y	Punct sfârșit	X / Y	Lungime segment (** (m)
6	401.953,274 309.914,846	7	401.953,484 309.912,741	2.115
7	401.953,484 309.912,741	1	401.953,509 309.912,487	0.255

\*\* Lungimile segmentelor sunt determinate în planul de proiecție Stereo 70 și sunt rotunjite la 1 milimetru.

\*\*\* Distanța dintre puncte este formată din segmente cumulate ce sunt mai mici decât valoarea 1 milimetru.

Neutilizabil în Circuitul Civil



**DATE DESPRE IMOBILUL NR. 11382**

Oficiul de Cadastru și Publicitate Imobiliară DOLJ  
Biroul de Cadastru și Publicitate Imobiliară Craiova

**A. Partea I. Descrierea imobilului**

TEREN Extravilan

Adresa: Jud. Dolj, T12, P82

Nr. Crt	Nr cadastral Nr. topografic	Suprafața* (mp)	Observații / Referințe
A1		5.000	Sector cadastral:29 Teren neimprejmuit;

**B. Partea II. Proprietari și acte**

Inscrieri privitoare la dreptul de proprietate și alte drepturi reale	Referințe
/	
Act Administrativ nr. TDP 206-14932, din 07/04/1993 emis de CJSDPAT DOLJ;	
B1	A1
Intabulare, drept de PROPRIETATE, dobandit prin Reconstituire, cota actuala 1/1, cota initiala 1/1	
1) PANĂ CONSNTATIN, LIPSA CNP	

**C. Partea III. SARCINI .**

Inscrieri privind dezmembramintele dreptului de proprietate, drepturi reale de garanție și sarcini	Referințe
NU SUNT	


## Anexa Nr. 1 La Partea I

## Teren

Nr cadastral	Suprafața (mp)*	Observații / Referințe
	5.000	

\* Suprafața este determinată în planul de proiecție Stereo 70.

## DETALII LINIARE IMOBIL



## Date referitoare la teren

Crt	Categorie folosință	Intra vilan	Suprafața (mp)	Tarla	Parcelă	Nr. topo	Observații / Referințe
1	arabil	NU	5.000	12	82	-	

## Lungime Segmente

1) Valorile lungimilor segmentelor sunt obținute din proiecție în plan.

Punct început	X / Y	Punct sfârșit	X / Y	Lungime segment (** (m)
1	401.952,833 309.919,266	2	402.359,112 310.128,367	456.931
2	402.359,112 310.128,367	3	402.358,951 310.128,546	0.241
3	402.358,951 310.128,546	4	402.354,532 310.133,493	6.633
4	402.354,532 310.133,493	5	402.351,156 310.136,679	4.642
5	402.351,156 310.136,679	6	402.006,746 309.959,421	387.348

Punct început	X / Y	Punct sfârşit	X / Y	Lungime segment (** (m)
6	402.006,746 309.959,421	7	401.951,715 309.931,098	61.892
7	401.951,715 309.931,098	8	401.951,993 309.927,69	3.419
8	401.951,993 309.927,69	9	401.952,808 309.919,516	8.215
9	401.952,808 309.919,516	1	401.952,833 309.919,266	0.251

\*\* Lungimile segmentelor sunt determinate în planul de proiecție Stereo 70 și sunt rotunjite la 1 milimetru.

\*\*\* Distanța dintre puncte este formată din segmente cumulate ce sunt mai mici decât valoarea 1 milimetru.

Neutilizabil în Circuitul Civil



**DATE DESPRE IMOBILUL NR. 11384**

Oficiul de Cadastru și Publicitate Imobiliară DOLJ  
Biroul de Cadastru și Publicitate Imobiliară Craiova

**A. Partea I. Descrierea imobilului**

TEREN Extravilan

Adresa: Jud. Dolj, T12, P10

Nr. Crt	Nr cadastral Nr. topografic	Suprafața* (mp)	Observații / Referințe
A1	38627	10.000	Sector cadastral:29 Teren neimprejmuit;

**B. Partea II. Proprietari și acte**

Inscrieri privitoare la dreptul de proprietate și alte drepturi reale		Referințe
<b>214572 / 28/10/2022</b>		
Act Administrativ nr. TDP nr 2740-9597, din 28/07/1997 emis de C.J. Dolj (T.D.P. ; act notarial nr CM nr 96 din 29.11.2013, emis de BNP Ionica Vergica - Craiova);		
B2	Intabulare, drept de PROPRIETATE, dobandit prin Succesiune, cota actuala 1/2, cota initiala 1/2 1) POPESCU MARIA	A1
<b>124664 / 22/05/2023</b>		
Act Notarial nr. ACT DE PARTAJ VOLUNTAR AUT. NR.1693, din 19/05/2023 emis de NP Marinescu Maria Daniela;		
B4	Intabulare, drept de PROPRIETATE, dobandit prin lesire Din Indiviziune, cota actuala 1/2, cota initiala 1/2 1) POPESCU MARIA	A1
<b>185769 / 17/08/2023</b>		
Act Notarial nr. ACT ADITIONAL NR.2674, din 16/08/2023 emis de Marinescu Maria Daniela;		
B5	se noteaza rectificarea prezentei carti funciare in sensul ca proprietar asupra imobilului de sub A1 se va citi 'POPESCU MARIA' in loc de 'PETRE ELENA',	A1

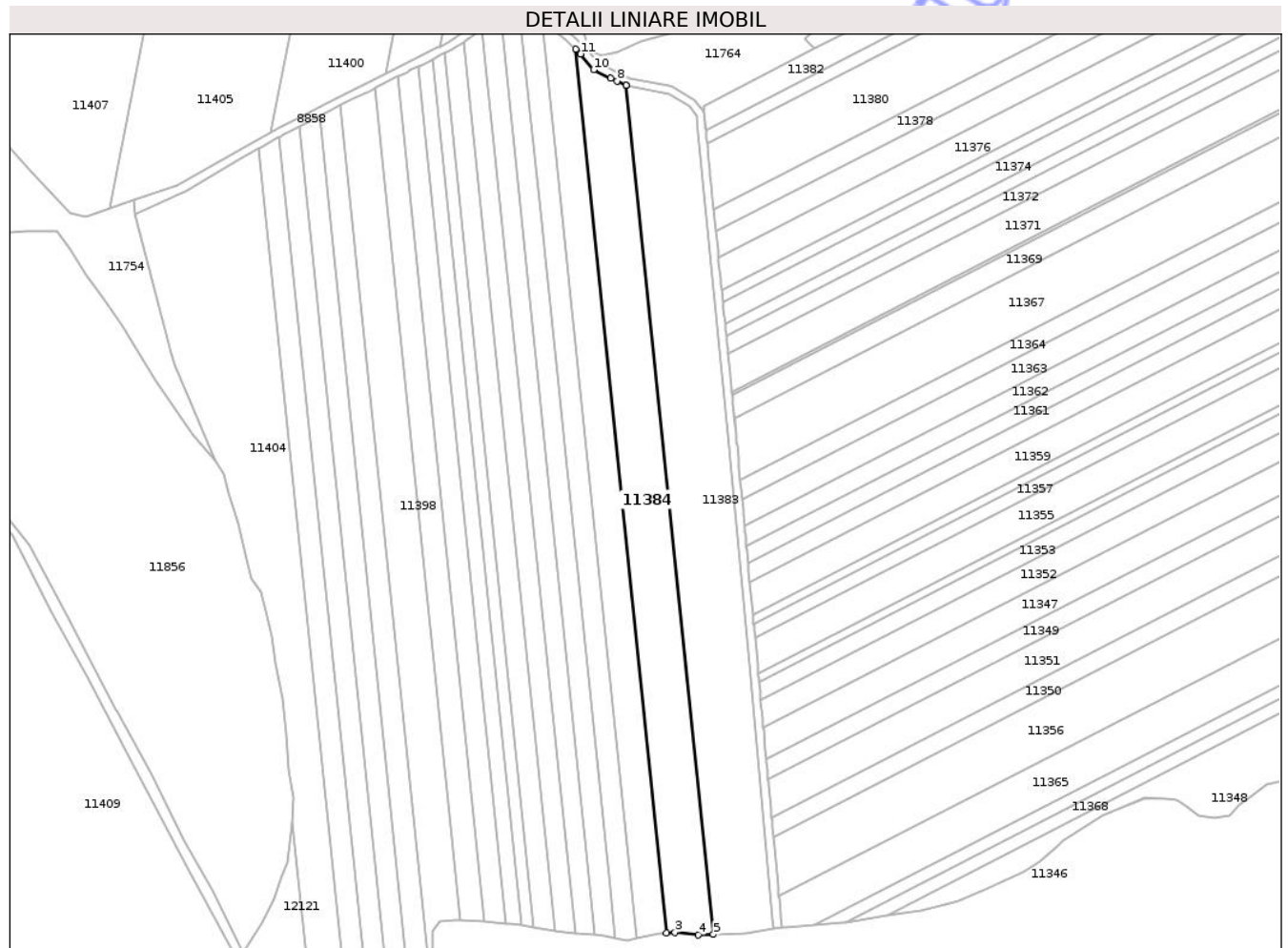
**C. Partea III. SARCINI**

Inscrieri privind dezmembramintele dreptului de proprietate, drepturi reale de garanție și sarcini	Referințe
NU SUNT	

**Teren**

Nr cadastral	Suprafața (mp)*	Observații / Referințe
38627	10.000	

\* Suprafața este determinată în planul de proiecție Stereo 70.



**Date referitoare la teren**

Crt	Categorie folosință	Intra vilan	Suprafața (mp)	Tarla	Parcelă	Nr. topo	Observații / Referințe
1	arabil	NU	10.000	12	10	-	

**Lungime Segmente**

1) Valorile lungimilor segmentelor sunt obținute din proiecție în plan.

Punct început	X / Y	Punct sfârșit	X / Y	Lungime segment (** (m)
1	401.888,18 309.959,16	2	401.933,235 309.521,014	440.456
2	401.933,235 309.521,014	3	401.937,61 309.521,234	4.381
3	401.937,61 309.521,234	4	401.949,117 309.519,984	11.575
4	401.949,117 309.519,984	5	401.956,69 309.520,316	7.58
5	401.956,69 309.520,316	6	401.913,407 309.941,232	423.136

Punct început	X / Y	Punct sfârșit	X / Y	Lungime segment (** (m)
6	401.913,407 309.941,232	7	401.913,327 309.941,27	0.089
7	401.913,327 309.941,27	8	401.908,843 309.943,383	4.957
8	401.908,843 309.943,383	9	401.905,721 309.944,855	3.452
9	401.905,721 309.944,855	10	401.897,126 309.948,907	9.502
10	401.897,126 309.948,907	11	401.890,73 309.956,83	10.182
11	401.890,73 309.956,83	1	401.888,18 309.959,16	3.454

\*\* Lungimile segmentelor sunt determinate în planul de proiecție Stereo 70 și sunt rotunjite la 1 milimetru.

\*\*\* Distanța dintre puncte este formată din segmente cumulate ce sunt mai mici decât valoarea 1 milimetru.

Neutilizabil în Circuitul Civil



**DATE DESPRE IMOBILUL NR. 11385**

Oficiul de Cadastru și Publicitate Imobiliară DOLJ  
Biroul de Cadastru și Publicitate Imobiliară Craiova

**A. Partea I. Descrierea imobilului**

TEREN Extravilan

Adresa: Jud. Dolj, T12, P61

Nr. Crt	Nr cadastral Nr. topografic	Suprafața* (mp)	Observații / Referințe
A1		6.669	Sector cadastral:29 Teren neimprejmuit; Imobilul a fost diminuat cu un procent de 11.08%

**B. Partea II. Proprietari și acte**

Inscrieri privitoare la dreptul de proprietate și alte drepturi reale		Referințe
/		
Act Administrativ nr. TDP 1800-45 680, din 03/03/1995 emis de CJSDPAT DOLJ;		
B1	Intabulare, drept de PROPRIETATE, dobandit prin Reconstituire, cota actuala 1/1, cota initiala 1/1 1) GAVRILĂ MARIN, LIPSA CNP	A1

**C. Partea III. SARCINI .**

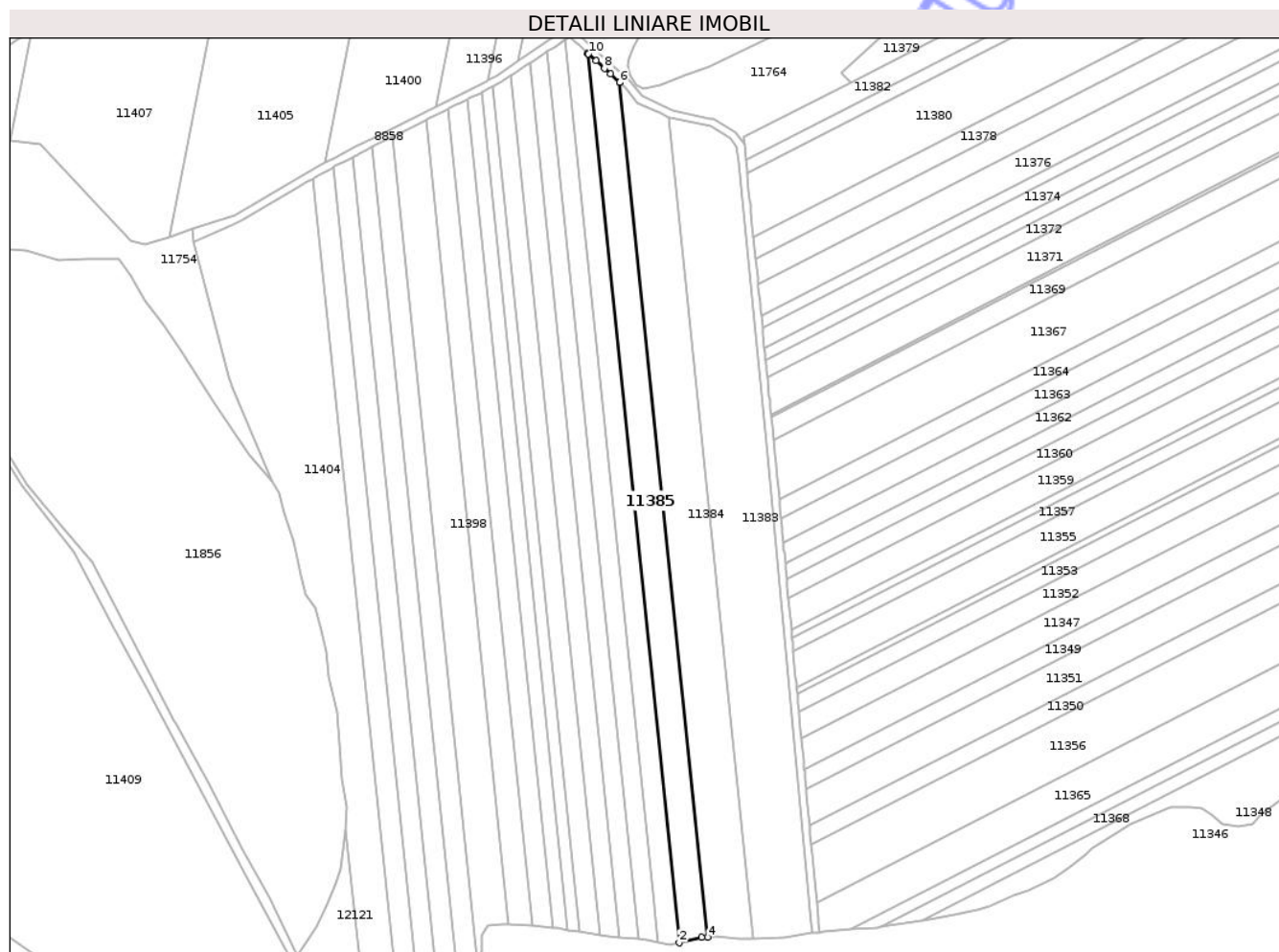
Inscrieri privind dezmembramintele dreptului de proprietate, drepturi reale de garanție și sarcini	Referințe
NU SUNT	

## Anexa Nr. 1 La Partea I

## Teren

Nr cadastral	Suprafața (mp)*	Observații / Referințe
	6.669	Imobilul a fost diminuat cu un procent de 11.08%

\* Suprafața este determinată în planul de proiecție Stereo 70.



## Date referitoare la teren

Crt	Categorie folosință	Intra vilan	Suprafața (mp)	Tarla	Parcelă	Nr. topo	Observații / Referințe
1	arabil	NU	6.669	12	61	-	

## Lungime Segmente

1) Valorile lungimilor segmentelor sunt obținute din proiecție în plan.

Punct început	X / Y	Punct sfârșit	X / Y	Lungime segment (** (m)
1	401.871,709 309.974,21	2	401.918,605 309.518,156	458.459
2	401.918,605 309.518,156	3	401.930,107 309.520,857	11.815
3	401.930,107 309.520,857	4	401.933,235 309.521,014	3.132
4	401.933,235 309.521,014	5	401.888,18 309.959,16	440.456
5	401.888,18 309.959,16	6	401.888,133 309.959,203	0.064

Punct început	X / Y	Punct sfârşit	X / Y	Lungime segment (** (m)
6	401.888,133 309.959,203	7	401.883,401 309.963,527	6.41
7	401.883,401 309.963,527	8	401.880,278 309.966,38	4.23
8	401.880,278 309.966,38	9	401.875,925 309.970,358	5.897
9	401.875,925 309.970,358	10	401.872,134 309.973,822	5.135
10	401.872,134 309.973,822	1	401.871,709 309.974,21	0.575

\*\* Lungimile segmentelor sunt determinate în planul de proiecție Stereo 70 și sunt rotunjite la 1 milimetru.

\*\*\* Distanța dintre puncte este formată din segmente cumulate ce sunt mai mici decât valoarea 1 milimetru.

Neutilizabil în Circuitul Civil



**DATE DESPRE IMOBILUL NR. 11389**

Oficiul de Cadastru și Publicitate Imobiliară DOLJ  
Biroul de Cadastru și Publicitate Imobiliară Craiova

**A. Partea I. Descrierea imobilului**

TEREN Extravilan

Adresa: Jud. Dolj, T12, P13

Nr. Crt	Nr cadastral Nr. topografic	Suprafața* (mp)	Observații / Referințe
A1		4.446	Sector cadastral:29 Teren neimprejmuit; Imobilul a fost diminuat cu un procent de 11.08%

**B. Partea II. Proprietari și acte**

Inscrieri privitoare la dreptul de proprietate și alte drepturi reale		Referințe
/		
Act Administrativ nr. TDP 3329, din 20/04/2005 emis de CJSDPAT DOLJ;		
B1	Intabulare, drept de PROPRIETATE, dobandit prin Reconstituire, cota actuala 1/1, cota initiala 1/1 1) STANCIU IONIȚĂ, LIPSA CNP	A1

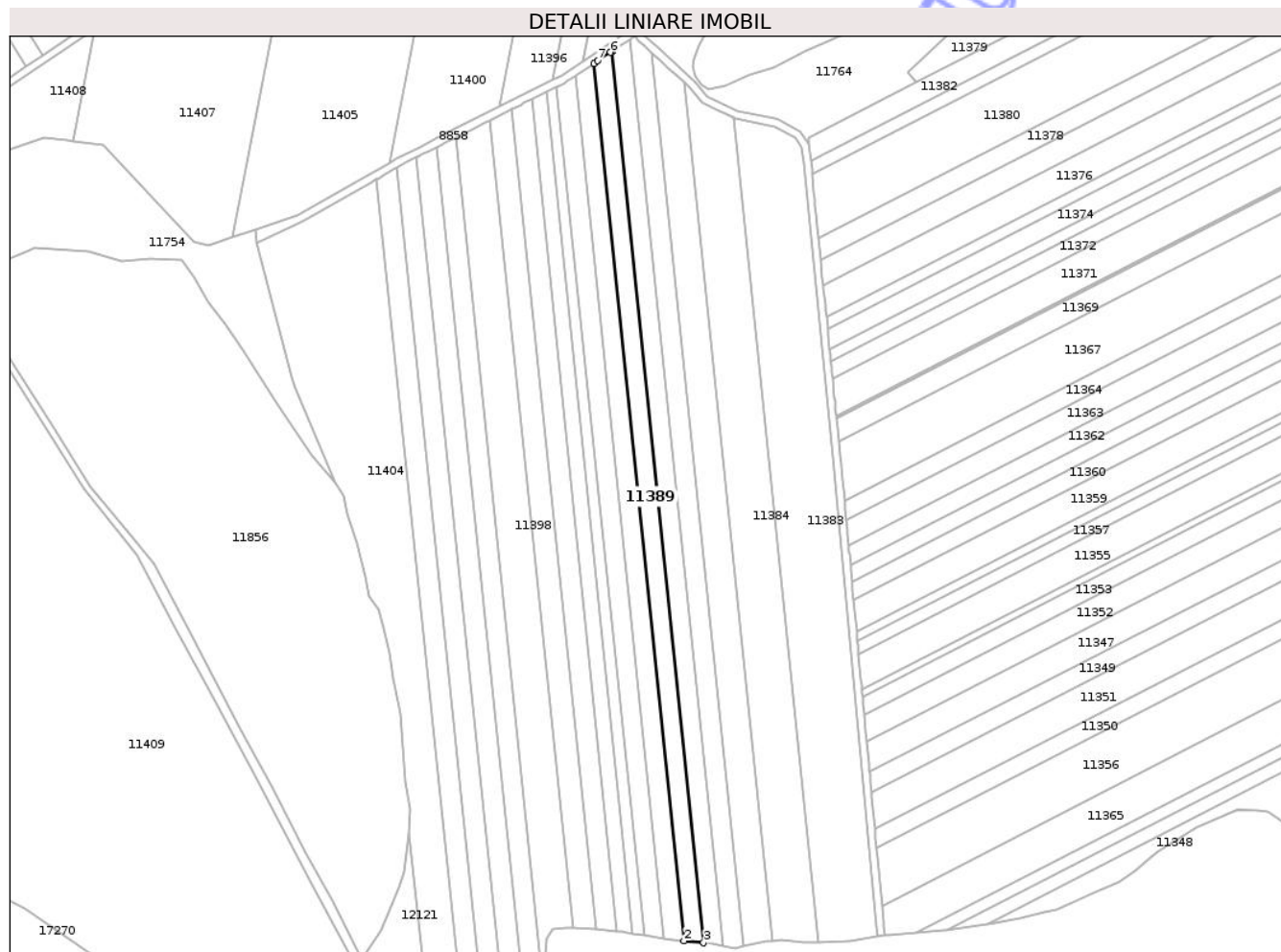
**C. Partea III. SARCINI .**

Inscrieri privind dezmembramintele dreptului de proprietate, drepturi reale de garanție și sarcini	Referințe
NU SUNT	

**Teren**

Nr cadastral	Suprafața (mp)*	Observații / Referințe
	4.446	Imobilul a fost diminuat cu un procent de 11.08%

\* Suprafața este determinată în planul de proiecție Stereo 70.



**Date referitoare la teren**

Crt	Categorie folosință	Intra vilan	Suprafața (mp)	Tarla	Parcelă	Nr. topo	Observații / Referințe
1	arabil	NU	4.446	12	13	-	

**Lungime Segmente**

1) Valorile lungimilor segmentelor sunt obținute din proiecție în plan.

Punct început	X / Y	Punct sfârșit	X / Y	Lungime segment (** (m)
1	401.841,874 309.969,024	2	401.887,948 309.520,97	450.417
2	401.887,948 309.520,97	3	401.897,897 309.519,957	10.0
3	401.897,897 309.519,957	4	401.851,091 309.975,128	457.571
4	401.851,091 309.975,128	5	401.851,007 309.975,072	0.101
5	401.851,007 309.975,072	6	401.850,356 309.974,641	0.781

Punct început	X / Y	Punct sfârșit	X / Y	Lungime segment (** (m)
6	401.850,356 309.974,641	7	401.843,92 309.970,379	7.719
7	401.843,92 309.970,379	1	401.841,874 309.969,024	2.454

\*\* Lungimile segmentelor sunt determinate în planul de proiecție Stereo 70 și sunt rotunjite la 1 milimetru.

\*\*\* Distanța dintre puncte este formată din segmente cumulate ce sunt mai mici decât valoarea 1 milimetru.

Neutilizabil în Circuitul Civil



**DATE DESPRE IMOBILUL NR. 11391**

Oficiul de Cadastru și Publicitate Imobiliară DOLJ  
Biroul de Cadastru și Publicitate Imobiliară Craiova

**A. Partea I. Descrierea imobilului**

TEREN Extravilan

Adresa: Jud. Dolj, T12, P15

Nr. Crt	Nr cadastral Nr. topografic	Suprafața* (mp)	Observații / Referințe
A1		4.446	Sector cadastral:29 Teren neimprejmuit; Imobilul a fost diminuat cu un procent de 11.08%

**B. Partea II. Proprietari și acte**

Inscrieri privitoare la dreptul de proprietate și alte drepturi reale		Referințe
/		
Act Administrativ nr. TDP 1779-45680, din 21/11/1994 emis de CJSDPAT DOLJ;		
B1	Intabulare, drept de PROPRIETATE, dobandit prin Reconstituire, cota actuala 1/1, cota initiala 1/1 1) <b>BLENDEA GHEORGHÎȚA</b> , LIPSA CNP	A1

**C. Partea III. SARCINI .**

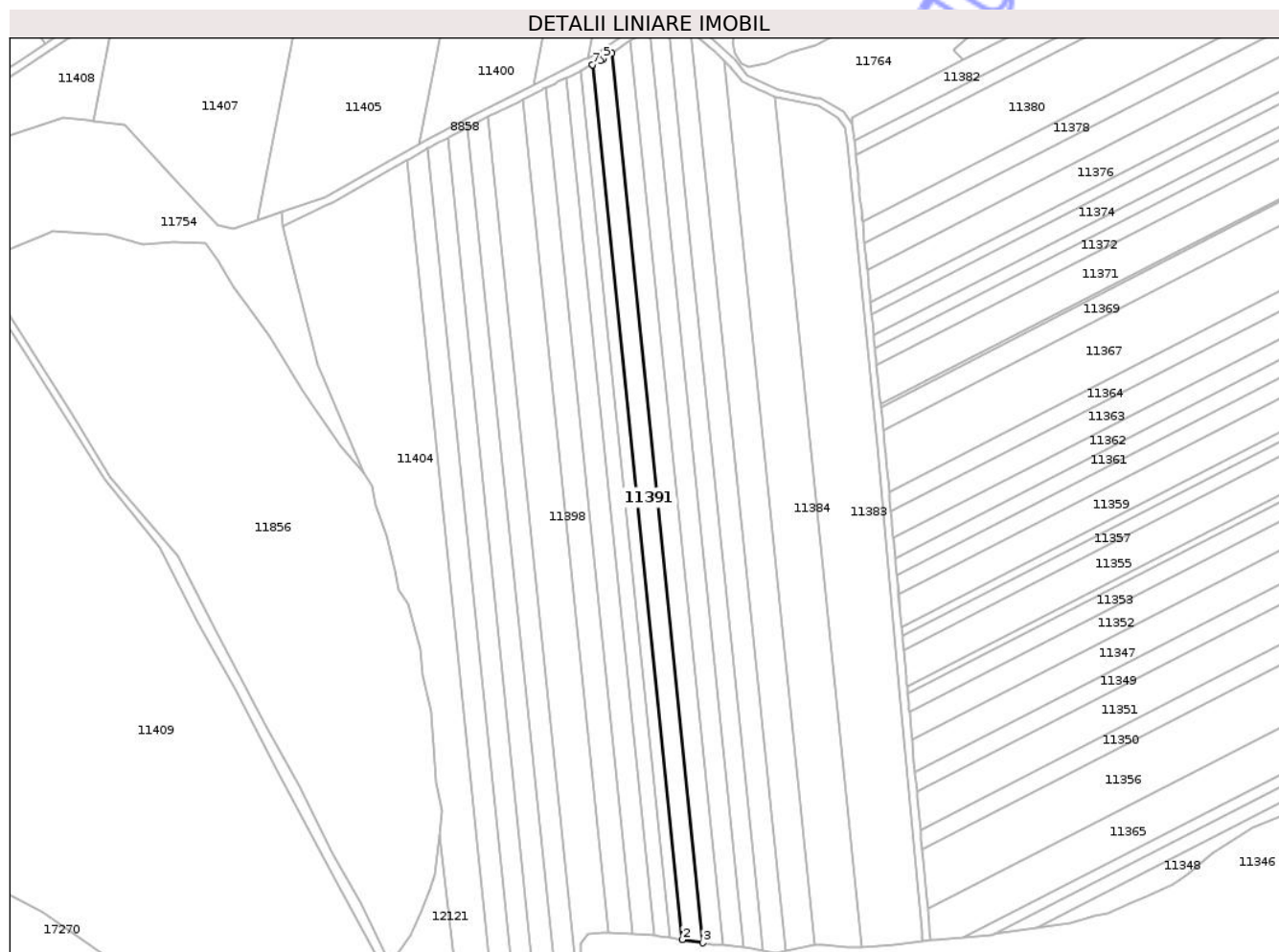
Inscrieri privind dezmembramintele dreptului de proprietate, drepturi reale de garanție și sarcini	Referințe
NU SUNT	

## Anexa Nr. 1 La Partea I

## Teren

Nr cadastral	Suprafața (mp)*	Observații / Referințe
	4.446	Imobilul a fost diminuat cu un procent de 11.08%

\* Suprafața este determinată în planul de proiecție Stereo 70.



## Date referitoare la teren

Crt	Categorie folosință	Intra vilan	Suprafața (mp)	Tarla	Parcelă	Nr. topo	Observații / Referințe
1	arabil	NU	4.446	12	15	-	

## Lungime Segmente

1) Valorile lungimilor segmentelor sunt obținute din proiecție în plan.

Punct început	X / Y	Punct sfârșit	X / Y	Lungime segment (** (m)
1	401.822,916 309.957,095	2	401.867,47 309.523,821	435.559
2	401.867,47 309.523,821	3	401.877,812 309.522,245	10.461
3	401.877,812 309.522,245	4	401.832,507 309.962,822	442.9
4	401.832,507 309.962,822	5	401.828,366 309.960,079	4.967
5	401.828,366 309.960,079	6	401.826,965 309.959,152	1.68

Punct început	X / Y	Punct sfârșit	X / Y	Lungime segment (** (m)
6	401.826,965 309.959,152	7	401.823,021 309.957,148	4.424
7	401.823,021 309.957,148	1	401.822,916 309.957,095	0.118

\*\* Lungimile segmentelor sunt determinate în planul de proiecție Stereo 70 și sunt rotunjite la 1 milimetru.

\*\*\* Distanța dintre puncte este formată din segmente cumulate ce sunt mai mici decât valoarea 1 milimetru.

Neutilizabil în Circuitul Civil



**DATE DESPRE IMOBILUL NR. 11395**

Oficiul de Cadastru și Publicitate Imobiliară DOLJ  
Biroul de Cadastru și Publicitate Imobiliară Craiova

**A. Partea I. Descrierea imobilului**

TEREN Extravilan

Adresa: Jud. Dolj, T12, P18

Nr. Crt	Nr cadastral Nr. topografic	Suprafața* (mp)	Observații / Referințe
A1		4.446	Sector cadastral:29 Teren neimprejmuit; Imobilul a fost diminuat cu un procent de 11.08%

**B. Partea II. Proprietari și acte**

Inscrieri privitoare la dreptul de proprietate și alte drepturi reale		Referințe
/		
Act Administrativ nr. TDP 20706, din 02/10/2018 emis de CJSDPAT DOLJ;		
B1	Intabulare, drept de PROPRIETATE, dobandit prin Reconstituire, cota actuala 1/1, cota initiala 1/1 1) MITIȚĂ FLORICA	A1

**C. Partea III. SARCINI .**

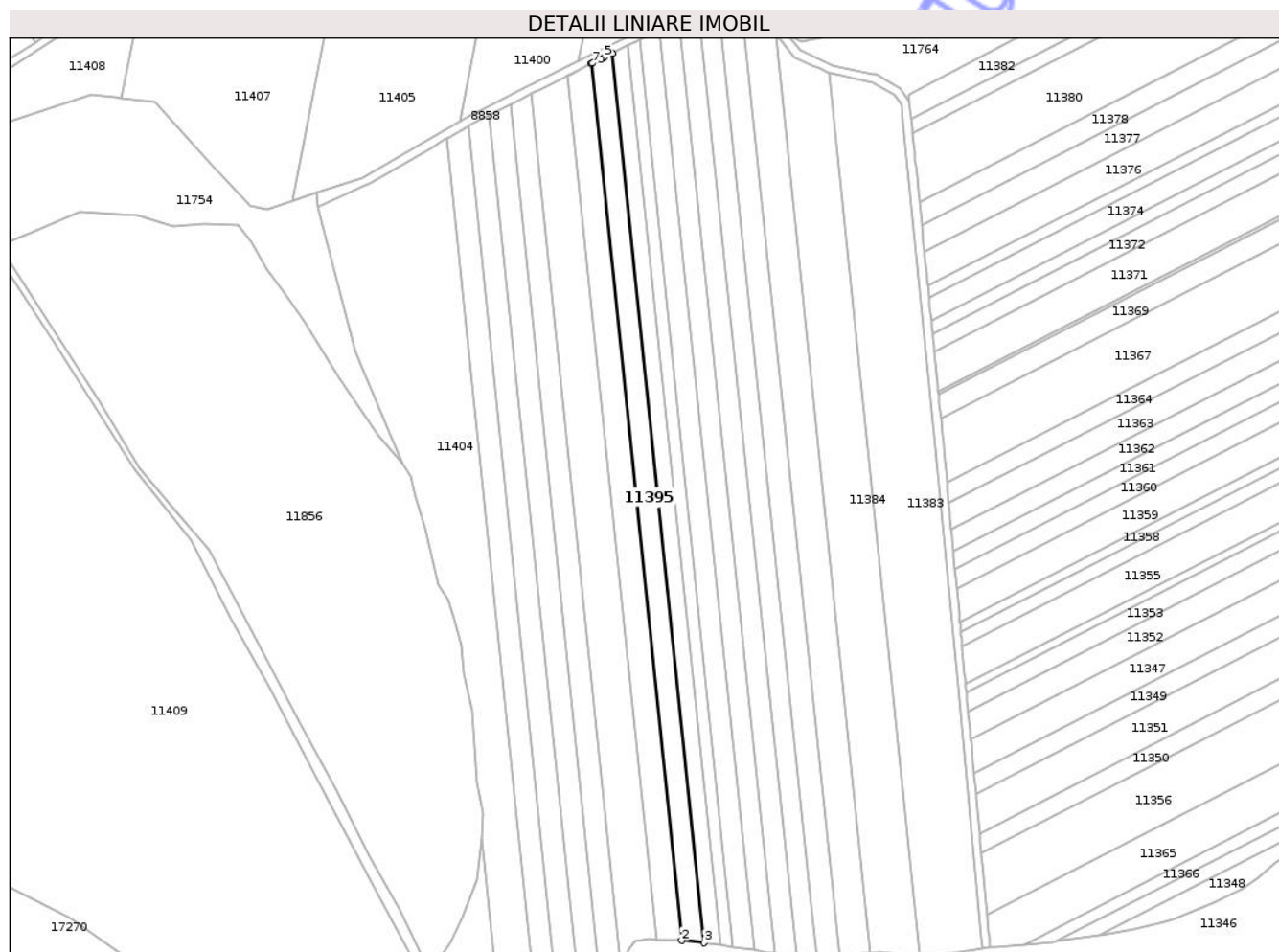
Inscrieri privind dezmembramintele dreptului de proprietate, drepturi reale de garanție și sarcini	Referințe
NU SUNT	

## Anexa Nr. 1 La Partea I

## Teren

Nr cadastral	Suprafața (mp)*	Observații / Referințe
	4.446	Imobilul a fost diminuat cu un procent de 11.08%

\* Suprafața este determinată în planul de proiecție Stereo 70.



## Date referitoare la teren

Crt	Categorie folosință	Intra vilan	Suprafața (mp)	Tarla	Parcelă	Nr. topo	Observații / Referințe
1	arabil	NU	4.446	12	18	-	

## Lungime Segmente

1) Valorile lungimilor segmentelor sunt obținute din proiecție în plan.

Punct început	X / Y	Punct sfârșit	X / Y	Lungime segment (** (m)
1	401.800,058 309.945,642	2	401.843,122 309.526,863	420.987
2	401.843,122 309.526,863	3	401.853,772 309.525,79	10.704
3	401.853,772 309.525,79	4	401.810,082 309.950,66	427.11
4	401.810,082 309.950,66	5	401.806,081 309.948,657	4.474
5	401.806,081 309.948,657	6	401.804,446 309.947,838	1.829

Punct început	X / Y	Punct sfârșit	X / Y	Lungime segment (** (m)
6	401.804,446 309.947,838	7	401.800,608 309.945,917	4.292
7	401.800,608 309.945,917	1	401.800,058 309.945,642	0.615

\*\* Lungimile segmentelor sunt determinate în planul de proiecție Stereo 70 și sunt rotunjite la 1 milimetru.

\*\*\* Distanța dintre puncte este formată din segmente cumulate ce sunt mai mici decât valoarea 1 milimetru.

Neutilizabil în Circuitul Civil



**DATE DESPRE IMOBILUL NR. 11399**

Oficiul de Cadastru și Publicitate Imobiliară DOLJ  
Biroul de Cadastru și Publicitate Imobiliară Craiova

**A. Partea I. Descrierea imobilului**

TEREN Extravilan

Adresa: Jud. Dolj, T12, P21

Nr. Crt	Nr cadastral Nr. topografic	Suprafața* (mp)	Observații / Referințe
A1		4.446	Sector cadastral:29 Teren neimprejmuit; Imobilul a fost diminuat cu un procent de 11.08%

**B. Partea II. Proprietari și acte**

Inscrieri privitoare la dreptul de proprietate și alte drepturi reale		Referințe
/		
Act Administrativ nr. TDP 1693 58812, din 11/10/1994 emis de CJSDPAT DOLJ;		
B1	Intabulare, drept de PROPRIETATE, dobandit prin Reconstituire, cota actuala 1/1, cota initiala 1/1 1) DUMITRU GHEORGHE, LIPSA CNP	A1

**C. Partea III. SARCINI .**

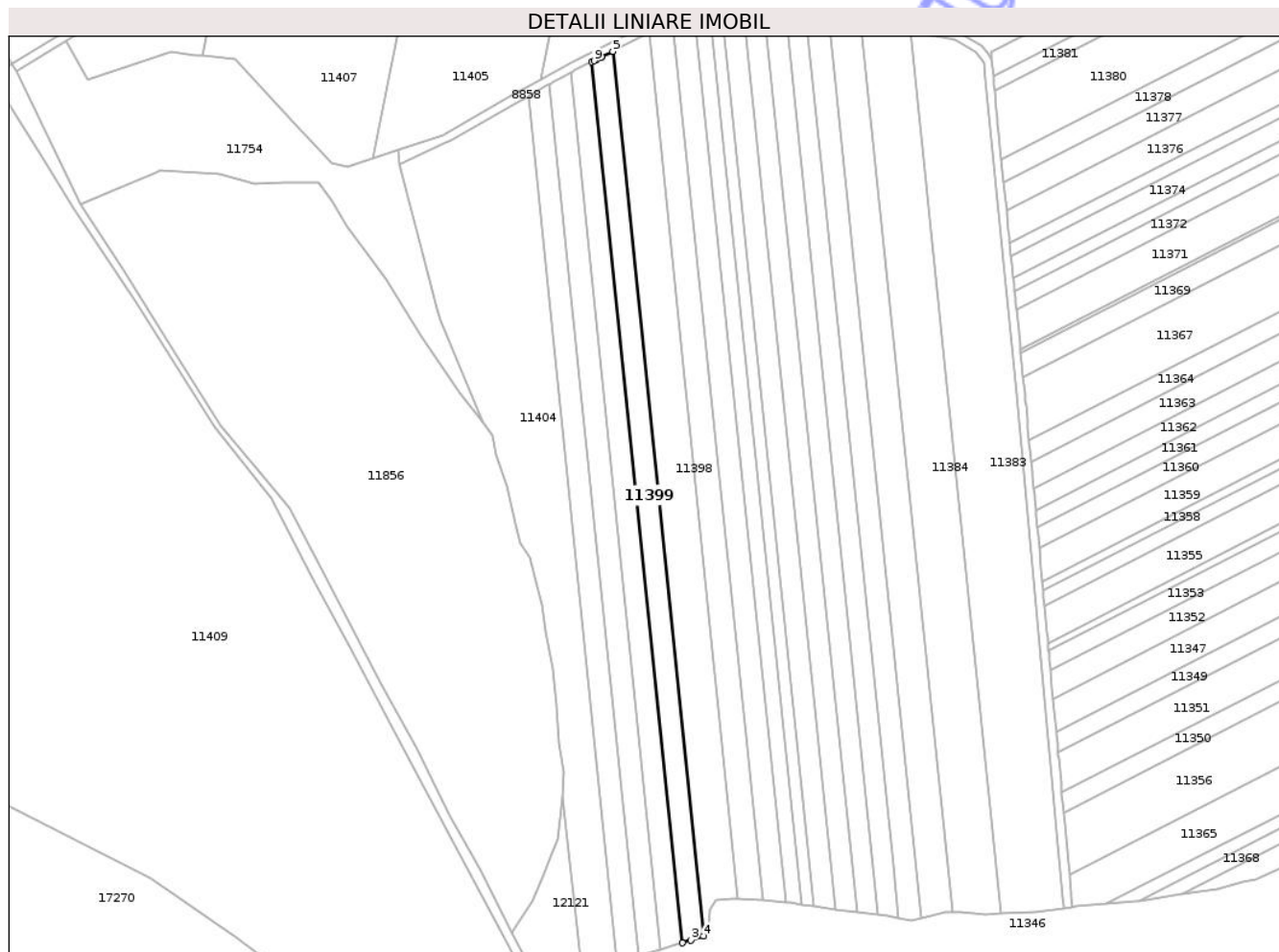
Inscrieri privind dezmembramintele dreptului de proprietate, drepturi reale de garanție și sarcini	Referințe
NU SUNT	

## Anexa Nr. 1 La Partea I

## Teren

Nr cadastral	Suprafața (mp)*	Observații / Referințe
	4.446	Imobilul a fost diminuat cu un procent de 11.08%

\* Suprafața este determinată în planul de proiecție Stereo 70.



## Date referitoare la teren

Crt	Categorie folosință	Intra vilan	Suprafața (mp)	Tarla	Parcelă	Nr. topo	Observații / Referințe
1	arabil	NU	4.446	12	21	-	

## Lungime Segmente

1) Valorile lungimilor segmentelor sunt obținute din proiecție în plan.

Punct început	X / Y	Punct sfârșit	X / Y	Lungime segment (** (m)
1	401.761,265 309.926,171	2	401.804,418 309.506,521	421.863
2	401.804,418 309.506,521	3	401.808,43 309.507,743	4.194
3	401.808,43 309.507,743	4	401.814,667 309.509,644	6.52
4	401.814,667 309.509,644	5	401.771,313 309.931,25	423.829
5	401.771,313 309.931,25	6	401.765,991 309.928,586	5.952

Punct început	X / Y	Punct sfârșit	X / Y	Lungime segment (** (m)
6	401.765,991 309.928,586	7	401.765,813 309.928,497	0.199
7	401.765,813 309.928,497	8	401.763,69 309.927,411	2.385
8	401.763,69 309.927,411	9	401.762,434 309.926,769	1.411
9	401.762,434 309.926,769	1	401.761,265 309.926,171	1.313

\*\* Lungimile segmentelor sunt determinate în planul de proiecție Stereo 70 și sunt rotunjite la 1 milimetru.

\*\*\* Distanța dintre puncte este formată din segmente cumulate ce sunt mai mici decât valoarea 1 milimetru.

Neutilizabil în Circuitul Civil



**DATE DESPRE IMOBILUL NR. 11402**

Oficiul de Cadastru și Publicitate Imobiliară DOLJ  
Biroul de Cadastru și Publicitate Imobiliară Craiova

**A. Partea I. Descrierea imobilului**

TEREN Extravilan

Adresa: Jud. Dolj, T12, P23

Nr. Crt	Nr cadastral Nr. topografic	Suprafața* (mp)	Observații / Referințe
A1		4.446	Sector cadastral:29 Teren neimprejmuit; Imobilul a fost diminuat cu un procent de 11.08%

**B. Partea II. Proprietari și acte**

Inscrieri privitoare la dreptul de proprietate și alte drepturi reale		Referințe
/		
Act Administrativ nr. TDP 2789-9597, din 06/07/1998 emis de CJSDPAT DOLJ;		
B1	Intabulare, drept de PROPRIETATE, dobandit prin Reconstituire, cota actuala 1/1, cota initiala 1/1 1) STANCIU DUMITRU, LIPSA CNP	A1

**C. Partea III. SARCINI .**

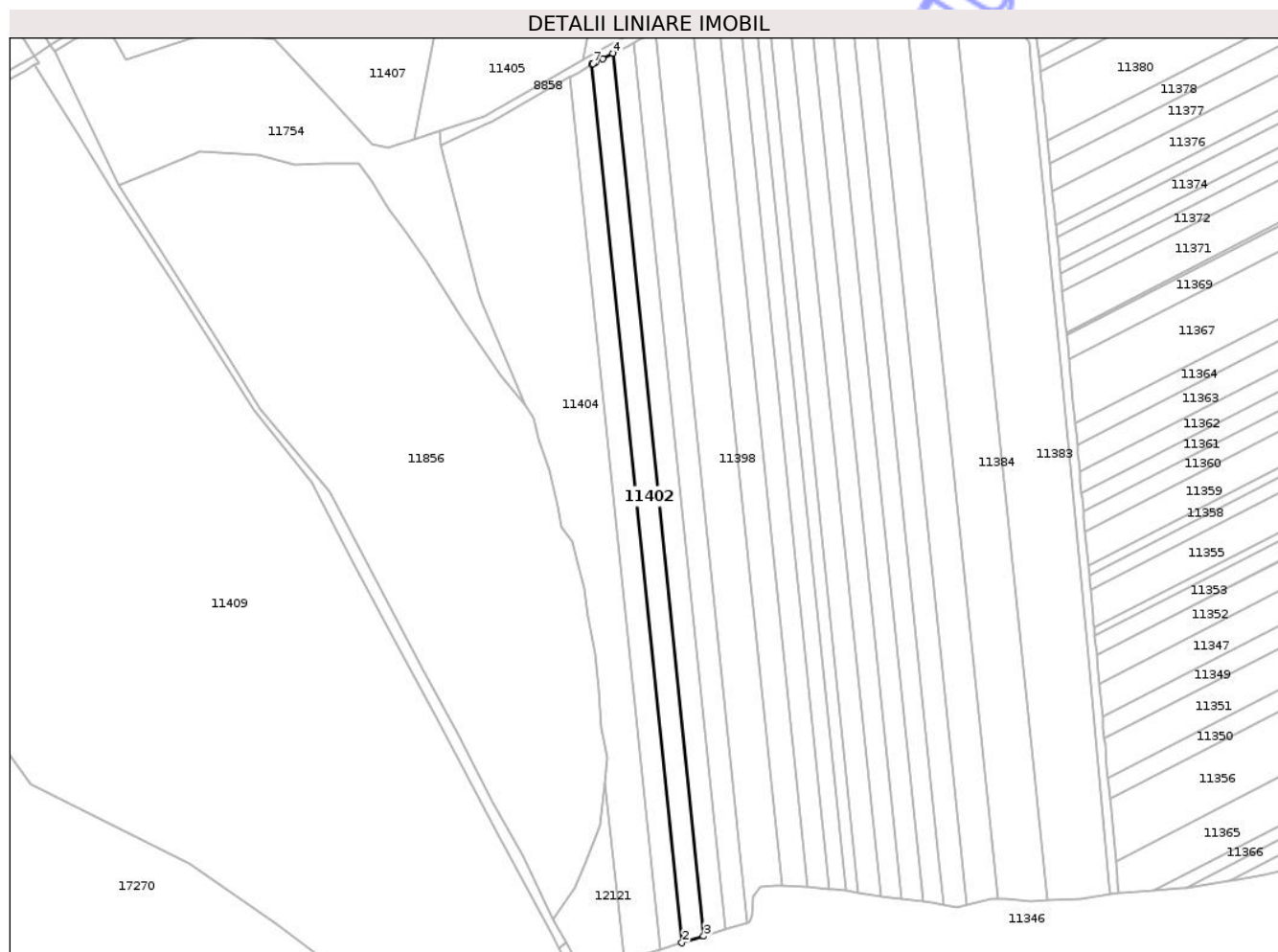
Inscrieri privind dezmembramintele dreptului de proprietate, drepturi reale de garanție și sarcini	Referințe
NU SUNT	

## Anexa Nr. 1 La Partea I

## Teren

Nr cadastral	Suprafața (mp)*	Observații / Referințe
	4.446	Imobilul a fost diminuat cu un procent de 11.08%

\* Suprafața este determinată în planul de proiecție Stereo 70.



## Date referitoare la teren

Crt	Categorie folosință	Intra vilan	Suprafața (mp)	Tarla	Parcelă	Nr. topo	Observații / Referințe
1	arabil	NU	4.446	12	23	-	

## Lungime Segmente

1) Valorile lungimilor segmentelor sunt obținute din proiecție în plan.

Punct început	X / Y	Punct sfârșit	X / Y	Lungime segment (** (m)
1	401.741,049 309.915,711	2	401.783,773 309.500,228	417.674
2	401.783,773 309.500,228	3	401.794,121 309.503,382	10.818
3	401.794,121 309.503,382	4	401.751,176 309.921,01	419.83
4	401.751,176 309.921,01	5	401.746,223 309.918,477	5.563
5	401.746,223 309.918,477	6	401.742,866 309.916,759	3.771

Punct început	X / Y	Punct sfârșit	X / Y	Lungime segment (** (m)
6	401.742,866 309.916,759	7	401.741,886 309.916,194	1.131
7	401.741,886 309.916,194	1	401.741,049 309.915,711	0.966

\*\* Lungimile segmentelor sunt determinate în planul de proiecție Stereo 70 și sunt rotunjite la 1 milimetru.

\*\*\* Distanța dintre puncte este formată din segmente cumulate ce sunt mai mici decât valoarea 1 milimetru.

Neutilizabil în Circuitul Civil



**DATE DESPRE IMOBILUL NR. 11403**

Oficiul de Cadastru și Publicitate Imobiliară DOLJ  
Biroul de Cadastru și Publicitate Imobiliară Craiova

**A. Partea I. Descrierea imobilului**

TEREN Extravilan

Adresa: Jud. Dolj, T12, P23

Nr. Crt	Nr cadastral Nr. topografic	Suprafața* (mp)	Observații / Referințe
A1		4.446	Sector cadastral:29 Teren neimprejmuit; Imobilul a fost diminuat cu un procent de 11.08%

**B. Partea II. Proprietari și acte**

Inscrieri privitoare la dreptul de proprietate și alte drepturi reale		Referințe
/		
Act Administrativ nr. TDP 2789-9597, din 06/07/1998 emis de CJSDPAT DOLJ;		
B1	Intabulare, drept de PROPRIETATE, dobandit prin Reconstituire, cota actuala 1/1, cota initiala 1/1 1) STANCIU DUMITRU, LIPSA CNP	A1

**C. Partea III. SARCINI .**

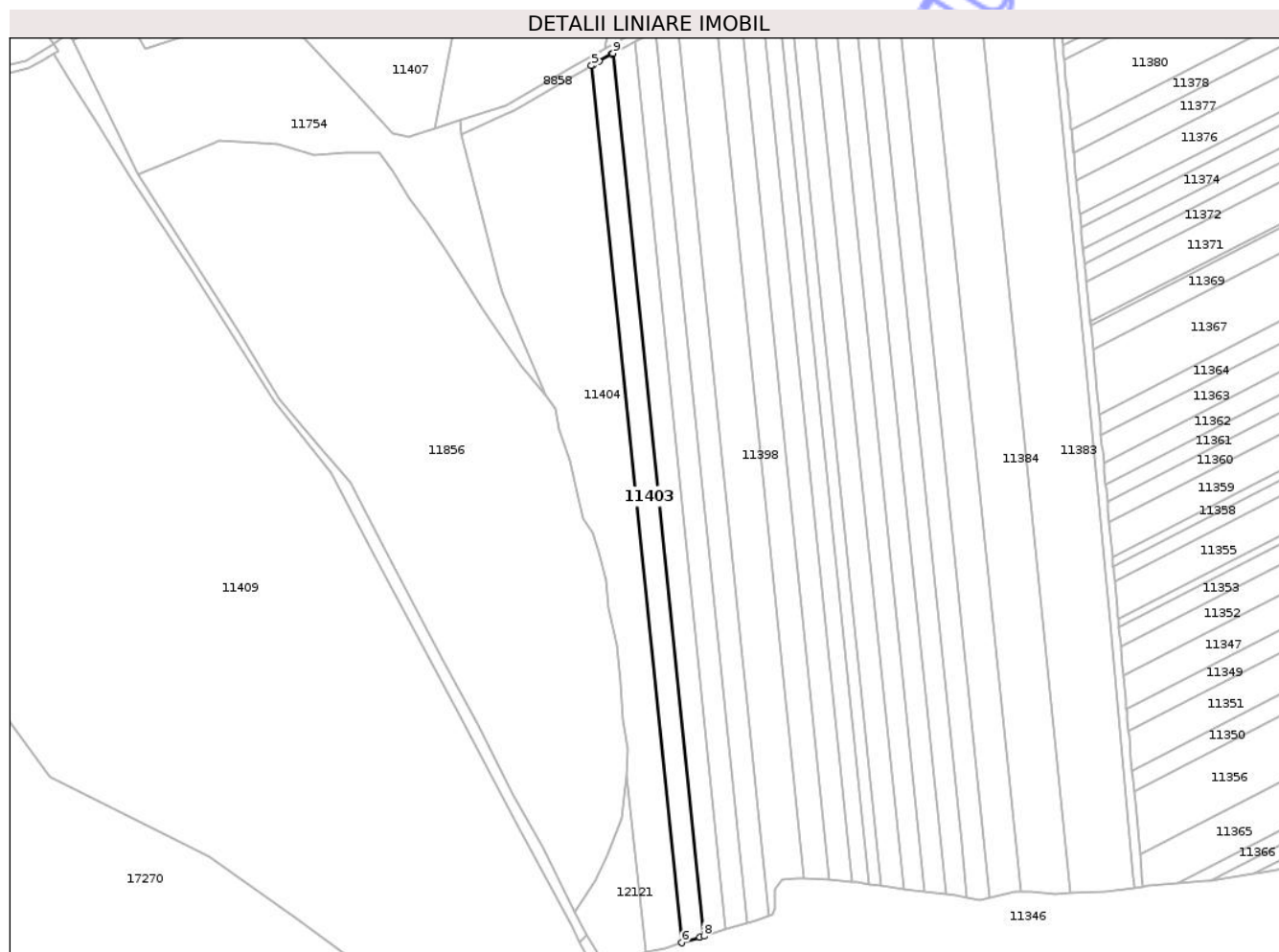
Inscrieri privind dezmembramintele dreptului de proprietate, drepturi reale de garanție și sarcini	Referințe
NU SUNT	

## Anexa Nr. 1 La Partea I

## Teren

Nr cadastral	Suprafața (mp)*	Observații / Referințe
	4.446	Imobilul a fost diminuat cu un procent de 11.08%

\* Suprafața este determinată în planul de proiecție Stereo 70.



## Date referitoare la teren

Crt	Categorie folosință	Intra vilan	Suprafața (mp)	Tarla	Parcelă	Nr. topo	Observații / Referințe
1	arabil	NU	4.446	12	23	-	

## Lungime Segmente

1) Valorile lungimilor segmentelor sunt obținute din proiecție în plan.

Punct început	X / Y	Punct sfârșit	X / Y	Lungime segment (** (m)
1	401.740,631 309.915,47	2	401.740,367 309.915,318	0.305
2	401.740,367 309.915,318	3	401.734,504 309.911,937	6.768
3	401.734,504 309.911,937	4	401.731,543 309.910,229	3.418
4	401.731,543 309.910,229	5	401.730,915 309.909,867	0.725
5	401.730,915 309.909,867	6	401.773,364 309.497,056	414.988

Punct început	X / Y	Punct sfârșit	X / Y	Lungime segment (** (m)
6	401.773,364 309.497,056	7	401.781,938 309.499,669	8.963
7	401.781,938 309.499,669	8	401.783,773 309.500,228	1.918
8	401.783,773 309.500,228	9	401.741,049 309.915,711	417.674
9	401.741,049 309.915,711	1	401.740,631 309.915,47	0.482

\*\* Lungimile segmentelor sunt determinate în planul de proiecție Stereo 70 și sunt rotunjite la 1 milimetru.

\*\*\* Distanța dintre puncte este formată din segmente cumulate ce sunt mai mici decât valoarea 1 milimetru.

Neutilizabil în Circuitul Civil



**DATE DESPRE IMOBILUL NR. 11405**

Oficiul de Cadastru și Publicitate Imobiliară DOLJ  
Biroul de Cadastru și Publicitate Imobiliară Craiova

**A. Partea I. Descrierea imobilului**

TEREN Extravilan

Adresa: Jud. Dolj, T12, P3

Nr. Crt	Nr cadastral Nr. topografic	Suprafața* (mp)	Observații / Referințe
A1		13.710	Sector cadastral:29 Teren neimprejmuit;

**B. Partea II. Proprietari și acte**

Inscrieri privitoare la dreptul de proprietate și alte drepturi reale		Referințe
/		
Act Administrativ nr. TDP 2105-47887, din 12/02/1996 emis de CJSDPAT DOLJ;		
B1	Intabulare, drept de PROPRIETATE, dobandit prin Reconstituire, cota actuala 1/1, cota initiala 1/1 1) GEORGESCU ALEXANDRU, LIPSA CNP	A1

**C. Partea III. SARCINI .**

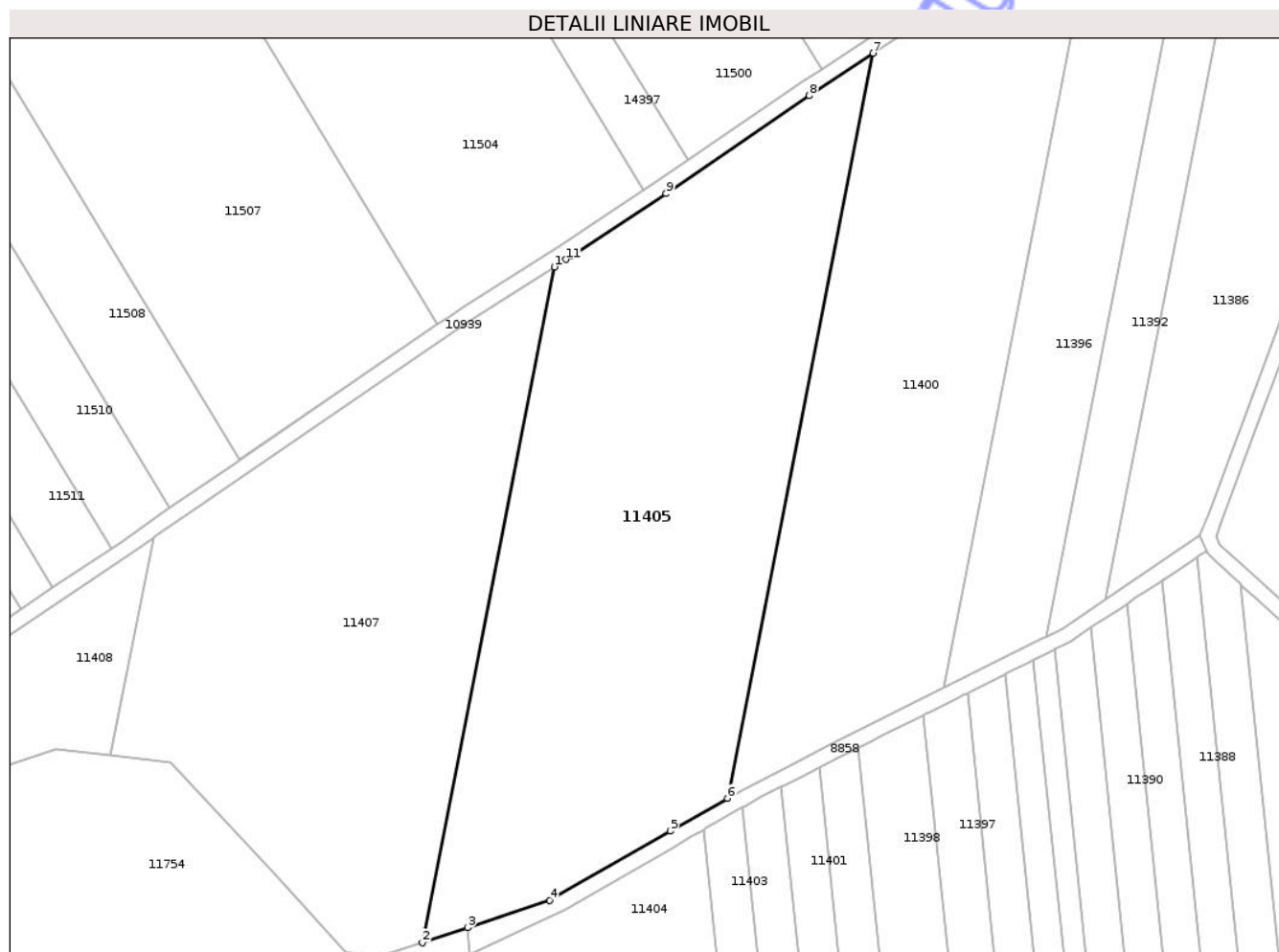
Inscrieri privind dezmembramintele dreptului de proprietate, drepturi reale de garanție și sarcini	Referințe
NU SUNT	

## Anexa Nr. 1 La Partea I

## Teren

Nr cadastral	Suprafața (mp)*	Observații / Referințe
	13.710	

\* Suprafața este determinată în planul de proiecție Stereo 70.



## Date referitoare la teren

Crt	Categorie folosință	Intra vilan	Suprafața (mp)	Tarla	Parcelă	Nr. topo	Observații / Referințe
1	arabil	NU	13.710	12	3	-	

## Lungime Segmente

1) Valorile lungimilor segmentelor sunt obținute din proiecție în plan.

Punct început	X / Y	Punct sfârșit	X / Y	Lungime segment (** (m)
1	401.691,718 310.057,362	2	401.657,027 309.880,187	180.539
2	401.657,027 309.880,187	3	401.668,931 309.884,142	12.544
3	401.668,931 309.884,142	4	401.690,458 309.891,295	22.684
4	401.690,458 309.891,295	5	401.722,071 309.909,434	36.447
5	401.722,071 309.909,434	6	401.737,098 309.918,056	17.325

Punct început	X / Y	Punct sfârșit	X / Y	Lungime segment (** (m)
6	401.737,098 309.918,056	7	401.775,341 310.113,376	199.029
7	401.775,341 310.113,376	8	401.758,544 310.102,239	20.154
8	401.758,544 310.102,239	9	401.721,006 310.076,607	45.454
9	401.721,006 310.076,607	10	401.695,995 310.060,108	29.963
10	401.695,995 310.060,108	11	401.694,775 310.059,303	1.462
11	401.694,775 310.059,303	1	401.691,718 310.057,362	3.621

\*\* Lungimile segmentelor sunt determinate în planul de proiecție Stereo 70 și sunt rotunjite la 1 milimetru.

\*\*\* Distanța dintre puncte este formată din segmente cumulate ce sunt mai mici decât valoarea 1 milimetru.

Neutilizabil în Circuitul Civil



**DATE DESPRE IMOBILUL NR. 11856**

Oficiul de Cadastru și Publicitate Imobiliară DOLJ  
Biroul de Cadastru și Publicitate Imobiliară Craiova

**A. Partea I. Descrierea imobilului**

TEREN Extravilan

Adresa: Jud. Dolj, T12, P105/2

Nr. Crt	Nr cadastral Nr. topografic	Suprafața* (mp)	Observații / Referințe
A1		32.736	Sector cadastral:29 Teren neimprejmuit; UP4, UA 149A, 149B, 149C

**B. Partea II. Proprietari și acte**

Inscrieri privitoare la dreptul de proprietate și alte drepturi reale		Referințe
/		
Act Normativ nr. HG nr. 1705, din 21/12/2006 emis de GUVERNUL ROMANIEI;		
B1	Intabulare, drept de PROPRIETATE DOMENIUL PUBLIC AL STATULUI, dobândit prin Lege, cota actuala 1/1, cota initiala 1/1 1) STATUL ROMAN, CIF:999999999999, LIPSA CUI	A1
Act Administrativ nr. Ordin nr. 222, din 02/03/2018 emis de DIRECTIA SILVICA DOLJ (Codul silvic din 2008);		
B2	Intabulare, drept de ADMINISTRARE, dobândit prin Lege, cota actuala 1/1, cota initiala 1/1 1) REGIA NATIONALA A PADURILOR-ROMSILVA PRIN DIRECTIA SILVICA DOLJ, OCOLUL SILVIC CRAIOVA, CIF:999999999999, LIPSA CUI	A1

**C. Partea III. SARCINI .**

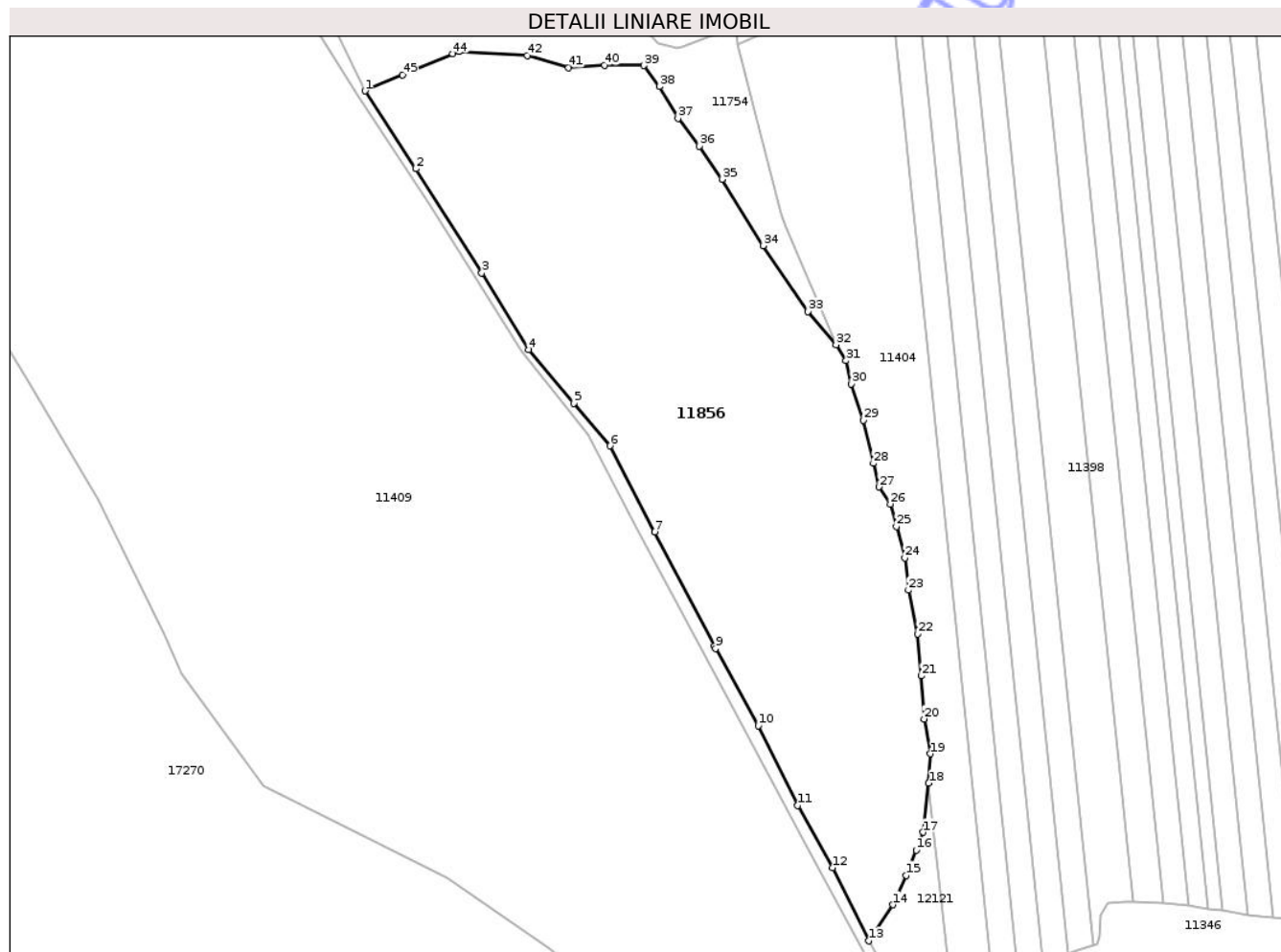
Inscrieri privind dezmembramentele dreptului de proprietate, drepturi reale de garanție și sarcini	Referințe
NU SUNT	

## Anexa Nr. 1 La Partea I

## Teren

Nr cadastral	Suprafața (mp)*	Observații / Referințe
	32.736	UP4, UA 149A, 149B, 149C

\* Suprafața este determinată în planul de proiecție Stereo 70.



## Date referitoare la teren

Crt	Categorie folosință	Intra vilan	Suprafața (mp)	Tarla	Parcelă	Nr. topo	Observații / Referințe
1	padure	NU	32.736	12	105/2	-	

## Lungime Segmente

1) Valorile lungimilor segmentelor sunt obținute din proiecție în plan.

Punct început	X / Y	Punct sfârșit	X / Y	Lungime segment	Punct început	X / Y	Punct sfârșit	X / Y	Lungime segment	Punct început	X / Y	Punct sfârșit	X / Y	Lungime segment
1	401.517,106 309.858,491	2	401.538,028 309.826,676	38.078	2	401.538,028 309.826,676	3	401.564,862 309.784,135	50.297	3	401.564,862 309.784,135	4	401.584,06 309.752,851	36.705
4	401.584,06 309.752,851	5	401.602,525 309.730,996	28.611	5	401.602,525 309.730,996	6	401.617,214 309.713,61	22.763	6	401.617,214 309.713,61	7	401.635,542 309.678,481	39.623
7	401.635,542 309.678,481	8	401.659,82 309.631,949	52.485	8	401.659,82 309.631,949	9	401.660,392 309.630,853	1.236	9	401.660,392 309.630,853	10	401.677,76 309.599,36	35.965
10	401.677,76 309.599,36	11	401.693,947 309.566,768	36.395	11	401.693,947 309.566,768	12	401.708,243 309.541,419	29.102	12	401.708,243 309.541,419	13	401.722,945 309.511,537	33.303
13	401.722,945 309.511,537	14	401.732,776 309.526,277	17.718	14	401.732,776 309.526,277	15	401.738,291 309.538,26	13.191	15	401.738,291 309.538,26	16	401.742,382 309.548,535	11.059
16	401.742,382 309.548,535	17	401.745,056 309.555,885	7.821	17	401.745,056 309.555,885	18	401.747,433 309.575,855	20.111	18	401.747,433 309.575,855	19	401.748,175 309.587,917	12.085

Punct început	X / Y	Punct sfârșit	X / Y	Lungime segment	Punct început	X / Y	Punct sfârșit	X / Y	Lungime segment	Punct început	X / Y	Punct sfârșit	X / Y	Lungime segment
19	401.748,175 309.587,917	20	401.745,501 309.602,097	14.43	20	401.745,501 309.602,097	21	401.744,386 309.619,694	17.63 2	21	401.744,386 309.619,694	22	401.743,01 309.636,867	17.22 8
22	401.743,01 309.636,867	23	401.739,093 309.654,691	18.24 9	23	401.739,093 309.654,691	24	401.737,606 309.667,847	13.24	24	401.737,606 309.667,847	25	401.734,203 309.680,657	13.25 4
25	401.734,203 309.680,657	26	401.731,765 309.689,836	9.497	26	401.731,765 309.689,836	27	401.727,028 309.696,827	8.445	27	401.727,028 309.696,827	28	401.724,826 309.706,459	9.88
28	401.724,826 309.706,459	29	401.720,816 309.724,003	17.99 6	29	401.720,816 309.724,003	30	401.715,732 309.738,86	15.70 3	30	401.715,732 309.738,86	31	401.713,635 309.748,366	9.735
31	401.713,635 309.748,366	32	401.709,56 309.754,861	7.668	32	401.709,56 309.754,861	33	401.698,106 309.768,402	17.73 6	33	401.698,106 309.768,402	34	401.679,762 309.795,287	32.54 7
34	401.679,762 309.795,287	35	401.662,957 309.822,449	31.94	35	401.662,957 309.822,449	36	401.653,643 309.835,905	16.36 5	36	401.653,643 309.835,905	37	401.644,998 309.847,299	14.30 2
37	401.644,998 309.847,299	38	401.637,392 309.860,253	15.02 2	38	401.637,392 309.860,253	39	401.631,004 309.868,839	10.70 2	39	401.631,004 309.868,839	40	401.614,94 309.869,025	16.06 5
40	401.614,94 309.869,025	41	401.600,29 309.867,989	14.68 7	41	401.600,29 309.867,989	42	401.583,398 309.872,993	17.61 8	42	401.583,398 309.872,993	43	401.555,61 309.874,653	27.83 8
43	401.555,61 309.874,653	44	401.553,051 309.873,578	2.776	44	401.553,051 309.873,578	45	401.532,56 309.864,978	22.22 3	45	401.532,56 309.864,978	1	401.517,106 309.858,491	16.76

\*\* Lungimile segmentelor sunt determinate în planul de proiecție Stereo 70 și sunt rotunjite la 1 milimetru.

\*\*\* Distanța dintre puncte este formată din segmente cumulate ce sunt mai mici decât valoarea 1 milimetru.

Neutilizabil în  
Civil





## DATE DESPRE IMOBILUL NR. 11369

Oficiul de Cadastru și Publicitate Imobiliară DOLJ  
Biroul de Cadastru și Publicitate Imobiliară Craiova

## A. Partea I. Descrierea imobilului

TEREN Extravilan

Adresa: Jud. Dolj, T12, P34

Nr. Crt	Nr cadastral Nr. topografic	Suprafața* (mp)	Observații / Referințe
A1		5.600	Sector cadastral:29 Teren neimprejmuit;

## B. Partea II. Proprietari și acte

Inscrieri privitoare la dreptul de proprietate și alte drepturi reale	Referințe
/	
Act Administrativ nr. TDP 3213, din 17/12/2002 emis de CJSDPAT DOLJ;	
B1	A1
Intabulare, drept de PROPRIETATE, dobandit prin Reconstituire, cota actuala 1/1, cota initiala 1/1	
1) BUICĂ ANA, LIPSA CNP	

## C. Partea III. SARCINI .

Inscrieri privind dezmembramintele dreptului de proprietate, drepturi reale de garanție și sarcini	Referințe
NU SUNT	

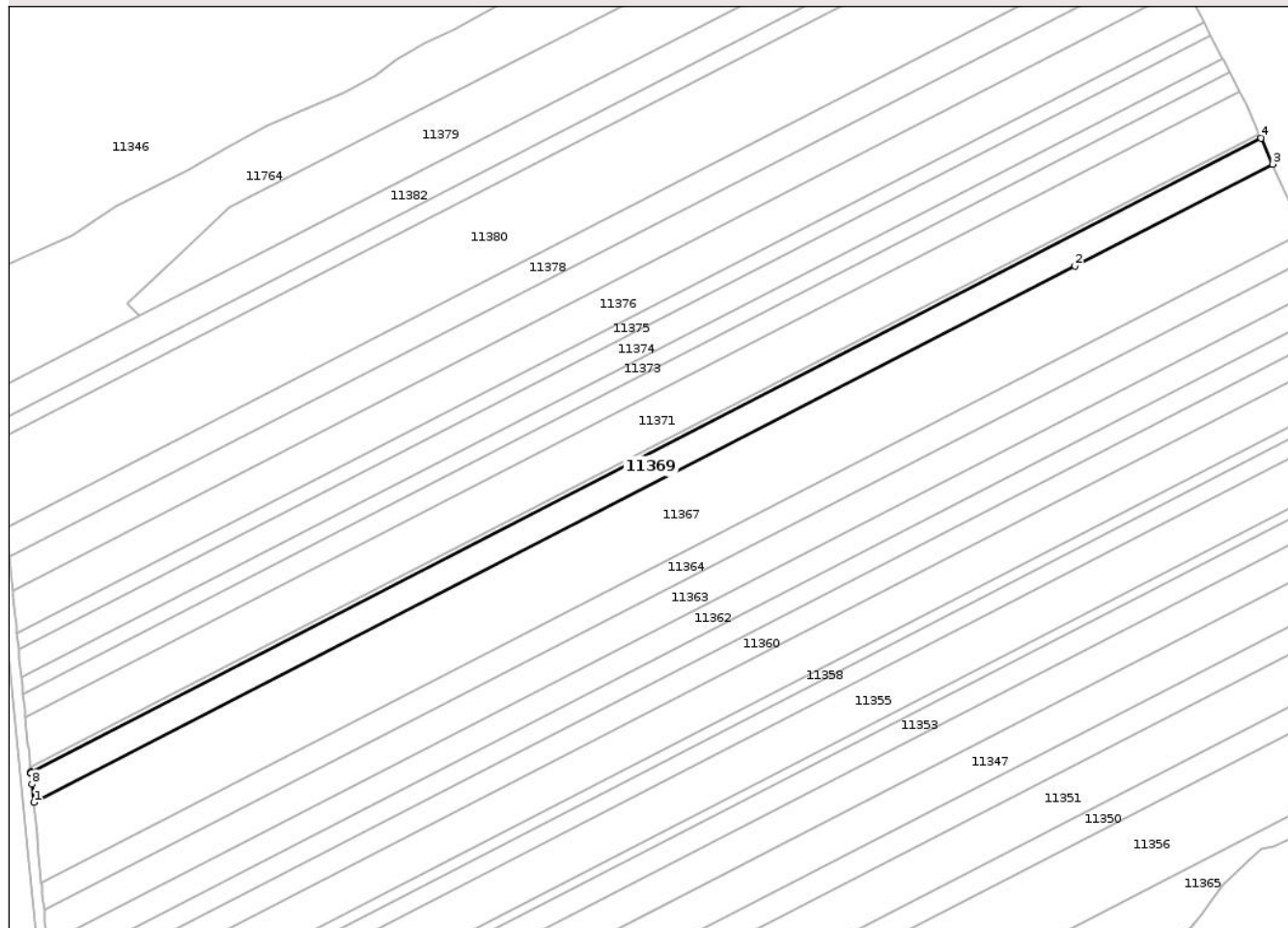
## Anexa Nr. 1 La Partea I

## Teren

Nr cadastral	Suprafața (mp)*	Observații / Referințe
	5.600	

\* Suprafața este determinată în planul de proiecție Stereo 70.

## DETALII LINIARE IMOBIL



## Date referitoare la teren

Crt	Categorie folosință	Intra vilan	Suprafața (mp)	Tarla	Parcelă	Nr. topo	Observații / Referințe
1	arabil	NU	5.600	12	34	-	

## Lungime Segmente

1) Valorile lungimilor segmentelor sunt obținute din proiecție în plan.

Punct început	X / Y	Punct sfârșit	X / Y	Lungime segment (** (m)
1	401.967,109 309.776,134	2	402.359,633 309.978,155	441.461
2	402.359,633 309.978,155	3	402.434,146 310.016,505	83.803
3	402.434,146 310.016,505	4	402.429,794 310.026,297	10.716
4	402.429,794 310.026,297	5	401.965,968 309.787,578	521.652
5	401.965,968 309.787,578	6	401.966,0 309.787,256	0.324

Punct început	X / Y	Punct sfârșit	X / Y	Lungime segment (** (m)
6	401.966,0 309.787,256	7	401.966,003 309.787,225	0.031
7	401.966,003 309.787,225	8	401.966,42 309.783,043	4.203
8	401.966,42 309.783,043	1	401.967,109 309.776,134	6.943

\*\* Lungimile segmentelor sunt determinate în planul de proiecție Stereo 70 și sunt rotunjite la 1 milimetru.

\*\*\* Distanța dintre puncte este formată din segmente cumulate ce sunt mai mici decât valoarea 1 milimetru.

Neutilizabil în Circuitul Civil



**DATE DESPRE IMOBILUL NR. 11387**

Oficiul de Cadastru și Publicitate Imobiliară DOLJ  
Biroul de Cadastru și Publicitate Imobiliară Craiova

**A. Partea I. Descrierea imobilului**

TEREN Extravilan

Adresa: Jud. Dolj, T12, P12

Nr. Crt	Nr cadastral Nr. topografic	Suprafața* (mp)	Observații / Referințe
A1	38778	5.000	Sector cadastral:29 Teren neimprejmuit;

**B. Partea II. Proprietari și acte**

Inscrieri privitoare la dreptul de proprietate și alte drepturi reale	Referințe
<b>141520 / 19/06/2024</b>	
Act Notarial nr. CONTRACT DE DONAȚIE AUT 1395, din 14/06/2024 emis de NP Floricel MIHAI-MARIAN;	
B3	A1
Intabulare, drept de PROPRIETATE, dobandit prin Conventie, cota actuala 1/1, cota initiala 1/1	
1) BĂDOI COSTINELA-ALEXANDRA	

**C. Partea III. SARCINI .**

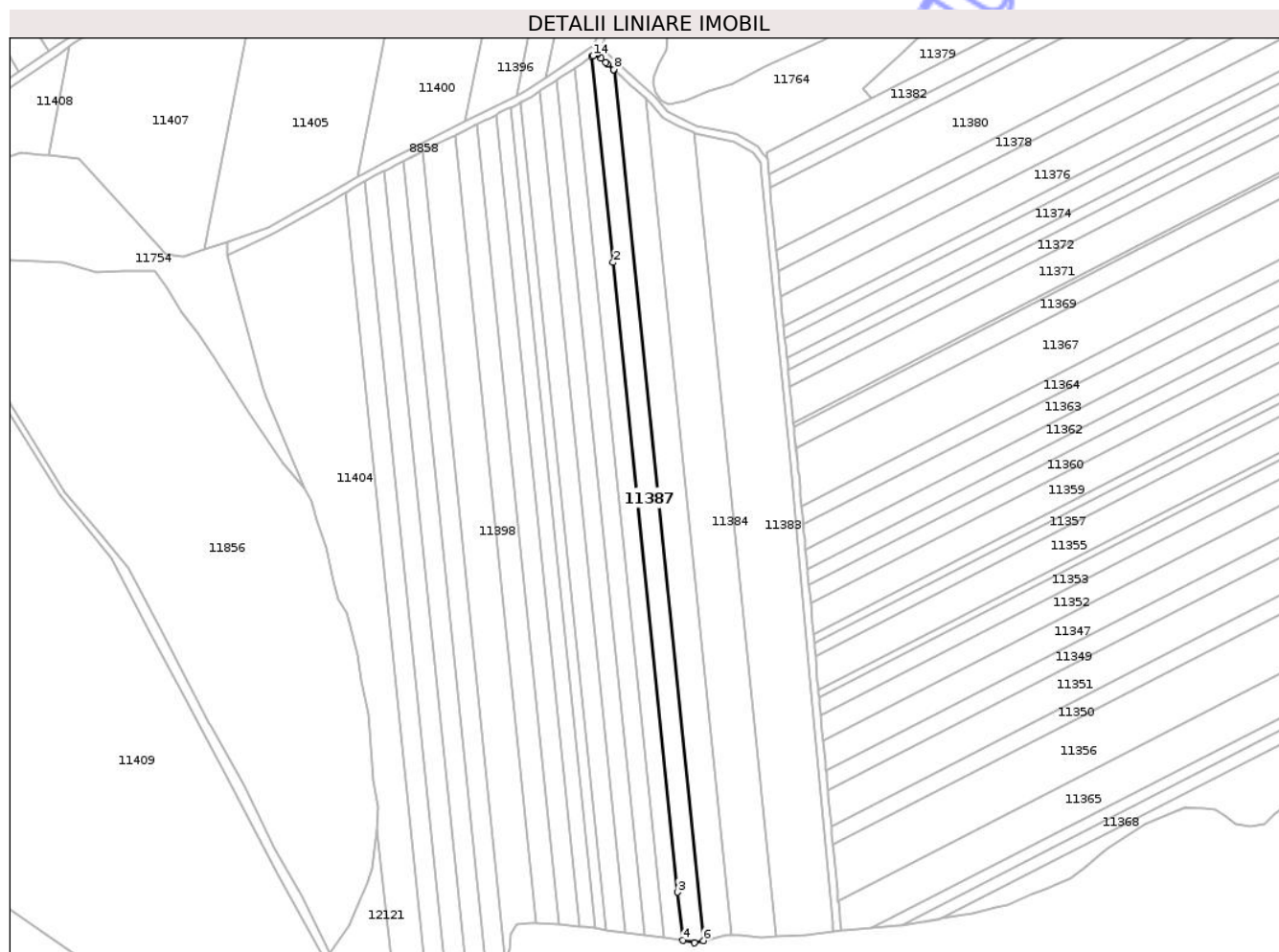
Inscrieri privind dezmembramintele dreptului de proprietate, drepturi reale de garanție și sarcini	Referințe
NU SUNT	

## Anexa Nr. 1 La Partea I

## Teren

Nr cadastral	Suprafața (mp)*	Observații / Referințe
38778	5.000	

\* Suprafața este determinată în planul de proiecție Stereo 70.



## Date referitoare la teren

Crt	Categorie folosință	Intra vilan	Suprafața (mp)	Tarla	Parcelă	Nr. topo	Observații / Referințe
1	arabil	NU	5.000	12	12	-	

## Lungime Segmente

1) Valorile lungimilor segmentelor sunt obținute din proiecție în plan.

Punct început	X / Y	Punct sfârșit	X / Y	Lungime segment (** (m)
1	401.860,163 309.981,136	2	401.871,248 309.873,337	108.367
2	401.871,248 309.873,337	3	401.905,155 309.543,602	331.474
3	401.905,155 309.543,602	4	401.907,749 309.518,38	25.355
4	401.907,749 309.518,38	5	401.914,021 309.517,079	6.406
5	401.914,021 309.517,079	6	401.918,605 309.518,156	4.709

Punct început	X / Y	Punct sfârșit	X / Y	Lungime segment (** (m)
6	401.918,605 309.518,156	7	401.871,709 309.974,21	458.459
7	401.871,709 309.974,21	8	401.871,664 309.974,251	0.061
8	401.871,664 309.974,251	9	401.868,487 309.977,154	4.304
9	401.868,487 309.977,154	10	401.867,471 309.978,083	1.377
10	401.867,471 309.978,083	11	401.864,912 309.980,388	3.444
11	401.864,912 309.980,388	12	401.863,099 309.982,078	2.479
12	401.863,099 309.982,078	13	401.862,753 309.982,85	0.846
13	401.862,753 309.982,85	14	401.860,652 309.981,459	2.52
14	401.860,652 309.981,459	1	401.860,163 309.981,136	0.586

\*\* Lungimile segmentelor sunt determinate în planul de proiecție Stereo 70 și sunt rotunjite la 1 milimetru.

\*\*\* Distanța dintre puncte este formată din segmente cumulate ce sunt mai mici decât valoarea 1 milimetru.



**DATE DESPRE IMOBILUL NR. 11404**

Oficiul de Cadastru și Publicitate Imobiliară DOLJ  
Biroul de Cadastru și Publicitate Imobiliară Craiova

**A. Partea I. Descrierea imobilului**

TEREN Extravilan

Adresa: Jud. Dolj, T12, P27

Nr. Crt	Nr cadastral Nr. topografic	Suprafața* (mp)	Observații / Referințe
A1		12.893	Sector cadastral:29 Teren neimprejmuit; Imobilul a fost diminuat cu un procent de 11.08%

**B. Partea II. Proprietari și acte**

Inscrieri privitoare la dreptul de proprietate și alte drepturi reale		Referințe
/		
Act Administrativ nr. TDP 2105-47887, din 12/02/1996 emis de CJSDPAT DOLJ;		
B1	Intabulare, drept de PROPRIETATE, dobandit prin Reconstituire, cota actuala 1/1, cota initiala 1/1 1) GEORGESCU ALEXANDRU, LIPSA CNP	A1

**C. Partea III. SARCINI .**

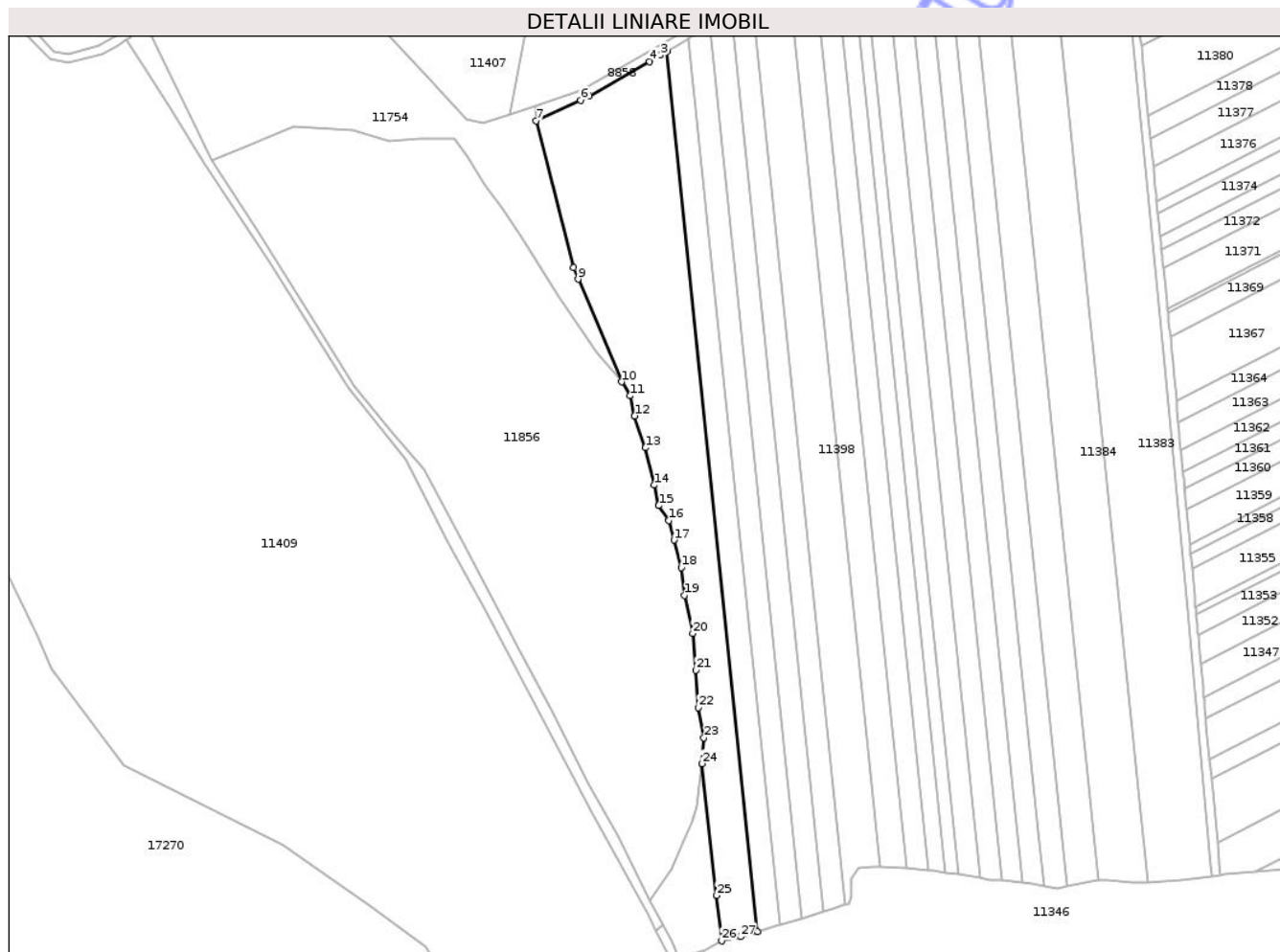
Inscrieri privind dezmembramintele dreptului de proprietate, drepturi reale de garanție și sarcini	Referințe
NU SUNT	

## Anexa Nr. 1 La Partea I

## Teren

Nr cadastral	Suprafața (mp)*	Observații / Referințe
	12.893	Imobilul a fost diminuat cu un procent de 11.08%

\* Suprafața este determinată în planul de proiecție Stereo 70.



## Date referitoare la teren

Crt	Categorie folosință	Intra vilan	Suprafața (mp)	Tarla	Parcelă	Nr. topo	Observații / Referințe
1	arabil	NU	12.893	12	27	-	

## Lungime Segmente

1) Valorile lungimilor segmentelor sunt obținute din proiecție în plan.

Punct început	X / Y	Punct sfârșit	X / Y	Lungime segment (** (m)
1	401.773,364 309.497,056	2	401.730,915 309.909,867	414.988
3	401.727,836 309.908,092	4	401.722,693 309.905,127	5.936
5	401.694,473 309.888,855	6	401.690,417 309.886,972	4.472
7	401.669,433 309.877,246	8	401.687,139 309.808,546	70.945
9	401.689,166 309.802,995	10	401.709,56 309.754,861	52.276

Punct început	X / Y	Punct sfârșit	X / Y	Lungime segment (** (m)
2	401.730,915 309.909,867	3	401.727,836 309.908,092	3.554
4	401.722,693 309.905,127	5	401.694,473 309.888,855	32.575
6	401.690,417 309.886,972	7	401.669,433 309.877,246	23.128
8	401.687,139 309.808,546	9	401.689,166 309.802,995	5.91
10	401.709,56 309.754,861	11	401.713,635 309.748,366	7.668

Punct început	X / Y	Punct sfârșit	X / Y	Lungime segment (** (m)
11	401.713,635 309.748,366	12	401.715,732 309.738,86	9.735
13	401.720,816 309.724,003	14	401.724,826 309.706,459	17.996
15	401.727,028 309.696,827	16	401.731,765 309.689,836	8.445
17	401.734,203 309.680,657	18	401.737,606 309.667,847	13.254
19	401.739,093 309.654,691	20	401.743,01 309.636,867	18.249
21	401.744,386 309.619,694	22	401.745,501 309.602,097	17.632
23	401.748,175 309.587,917	24	401.747,433 309.575,855	12.085
25	401.754,228 309.514,008	26	401.756,567 309.492,724	21.412
27	401.765,497 309.494,658	1	401.773,364 309.497,056	8.224

Punct început	X / Y	Punct sfârșit	X / Y	Lungime segment (** (m)
12	401.715,732 309.738,86	13	401.720,816 309.724,003	15.703
14	401.724,826 309.706,459	15	401.727,028 309.696,827	9.88
16	401.731,765 309.689,836	17	401.734,203 309.680,657	9.497
18	401.737,606 309.667,847	19	401.739,093 309.654,691	13.24
20	401.743,01 309.636,867	21	401.744,386 309.619,694	17.228
22	401.745,501 309.602,097	23	401.748,175 309.587,917	14.43
24	401.747,433 309.575,855	25	401.754,228 309.514,008	62.219
26	401.756,567 309.492,724	27	401.765,497 309.494,658	9.137

\*\* Lungimile segmentelor sunt determinate în planul de proiecție Stereo 70 și sunt rotunjite la 1 milimetru.

\*\*\* Distanța dintre puncte este formată din segmente cumulate ce sunt mai mici decât valoarea 1 milimetru.

Neutilizabil în  
Civil



**DATE DESPRE IMOBILUL NR. 11545**

Oficiul de Cadastru și Publicitate Imobiliară DOLJ  
Biroul de Cadastru și Publicitate Imobiliară Craiova

**A. Partea I. Descrierea imobilului**

TEREN Necunoscut

Adresa: Loc. Braniste, Jud. Dolj, T17, P198/3

Nr. Crt	Nr cadastral Nr. topografic	Suprafața* (mp)	Observații / Referințe
A1		418	Sector cadastral:29 Teren neimprejmuit;

**B. Partea II. Proprietari și acte**

Inscrieri privitoare la dreptul de proprietate și alte drepturi reale	Referințe
/	
Act Administrativ nr. Adeverinta de insusire nr.13443, din 22/10/2024 emis de PRIMARIA COMUNEI PODARI;	
B1	Inscrierea posesiei, drept de PROPRIETATE, dobandit prin Lege, cota actuala 1/1, cota initiala 1/1 1) NEIDENTIFICAT NEIDENTIFICAT, CIF:0000000000000
Act Normativ nr. Legea 7, din 13/03/1996 emis de PARLAMENTUL ROMÂNIEI (art.13);	
B2	Se notează mențiunea de proprietar neidentificat

**C. Partea III. SARCINI .**

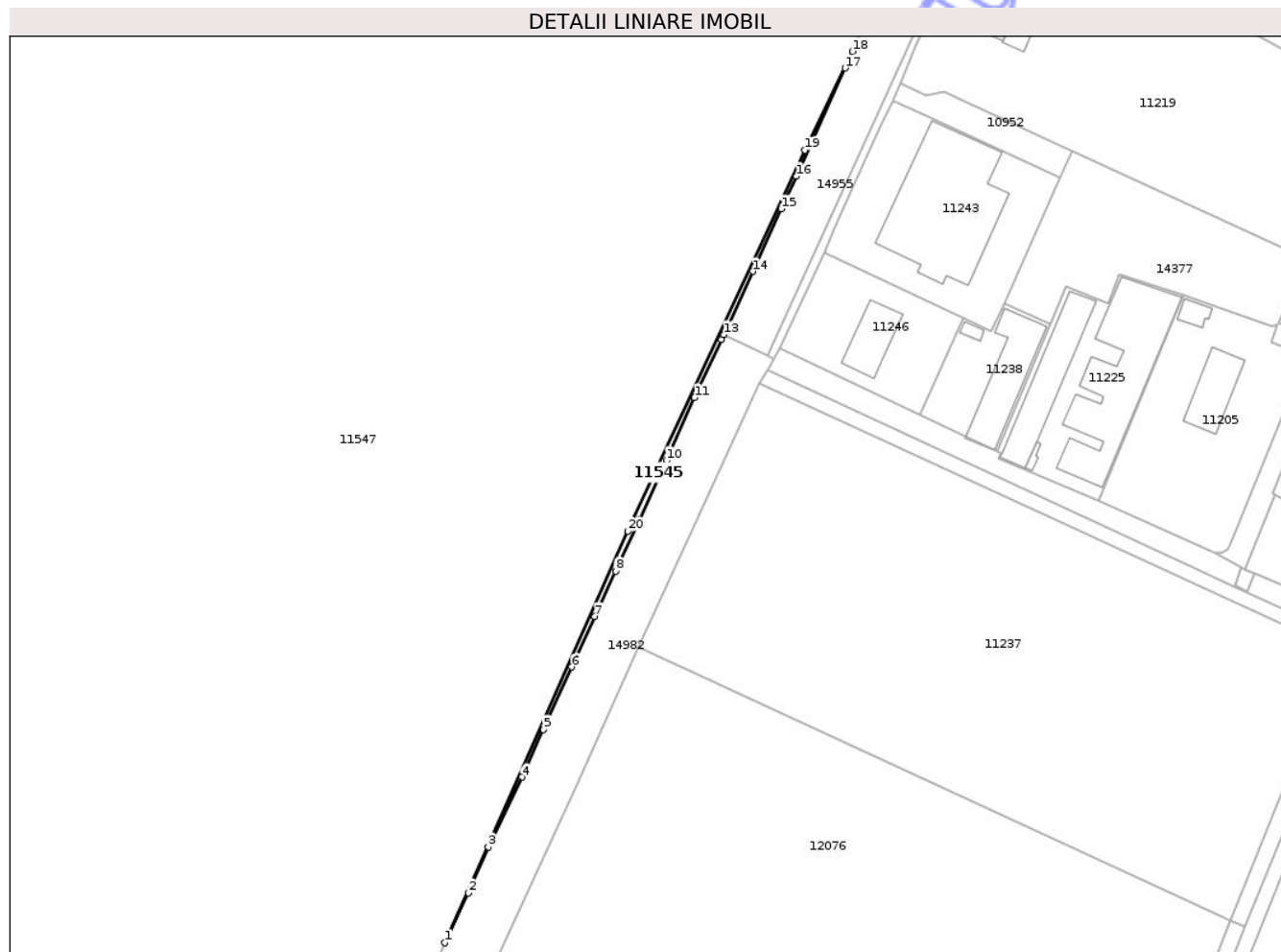
Inscrieri privind dezmembramintele dreptului de proprietate, drepturi reale de garanție și sarcini	Referințe
NU SUNT	

## Anexa Nr. 1 La Partea I

## Teren

Nr cadastral	Suprafața (mp)*	Observații / Referințe
	418	

\* Suprafața este determinată în planul de proiecție Stereo 70.



## Date referitoare la teren

Crt	Categorie folosință	Intra vilan	Suprafața (mp)	Tarla	Parcelă	Nr. topo	Observații / Referințe
1	pasune	DA	115	17	198/3	-	
2	pasune	NU	303	-	-	-	

## Lungime Segmente

1) Valorile lungimilor segmentelor sunt obținute din proiecție în plan.

Punct început	X / Y	Punct sfârșit	X / Y	Lungime segment (** (m)
1	403.872,351 309.428,638	2	403.880,879 309.446,636	19.916
2	403.880,879 309.446,636	3	403.887,979 309.463,194	18.016
3	403.887,979 309.463,194	4	403.900,093 309.488,416	27.98
4	403.900,093 309.488,416	5	403.907,915 309.505,591	18.872

Punct început	X / Y	Punct sfârșit	X / Y	Lungime segment (** (m)
5	403.907,915 309.505,591	6	403.918,157 309.528,138	24.764
6	403.918,157 309.528,138	7	403.926,421 309.546,375	20.022
7	403.926,421 309.546,375	8	403.933,97 309.562,751	18.032
8	403.933,97 309.562,751	9	403.942,439 309.581,233	20.33
9	403.942,439 309.581,233	10	403.952,28 309.602,605	23.529
10	403.952,28 309.602,605	11	403.962,476 309.625,324	24.902
11	403.962,476 309.625,324	12	403.972,192 309.646,249	23.071
12	403.972,192 309.646,249	13	403.972,994 309.647,991	1.918
13	403.972,994 309.647,991	14	403.983,489 309.670,802	25.109
14	403.983,489 309.670,802	15	403.993,792 309.693,373	24.811
15	403.993,792 309.693,373	16	403.999,167 309.705,164	12.958
16	403.999,167 309.705,164	17	404.016,824 309.744,174	42.82
17	404.016,824 309.744,174	18	404.019,457 309.750,168	6.547
18	404.019,457 309.750,168	19	404.002,286 309.714,52	39.568
19	404.002,286 309.714,52	20	403.938,438 309.577,172	151.463
20	403.938,438 309.577,172	1	403.872,351 309.428,638	162.573

\*\* Lungimile segmentelor sunt determinate în planul de proiecție Stereo 70 și sunt rotunjite la 1 milimetru.

\*\*\* Distanța dintre puncte este formată din segmente cumulate ce sunt mai mici decât valoarea 1 milimetru.





## DATE DESPRE IMOBILUL NR. 11548

Oficiul de Cadastru și Publicitate Imobiliară DOLJ  
Biroul de Cadastru și Publicitate Imobiliară Craiova

## A. Partea I. Descrierea imobilului

TEREN Necunoscut

Adresa: Loc. Braniste, Jud. Dolj, T17, P198/1

Nr. Crt	Nr cadastral Nr. topografic	Suprafața* (mp)	Observații / Referințe
A1		3.267	Sector cadastral:29 Teren neimprejmuit;

## B. Partea II. Proprietari și acte

Inscrieri privitoare la dreptul de proprietate și alte drepturi reale	Referințe
/	
Act Administrativ nr. Adeverinta de insusire nr.13443, din 22/10/2024 emis de PRIMARIA COMUNEI PODARI;	
B1	Inscrierea posesiei, drept de PROPRIETATE, dobandit prin Lege, cota actuala 1/1, cota initiala 1/1 1) NEIDENTIFICAT NEIDENTIFICAT, CIF:0000000000000
Act Normativ nr. Legea 7, din 13/03/1996 emis de PARLAMENTUL ROMÂNIEI (art.13);	
B2	Se notează mențiunea de proprietar neidentificat

## C. Partea III. SARCINI .

Inscrieri privind dezmembramintele dreptului de proprietate, drepturi reale de garanție și sarcini	Referințe
NU SUNT	

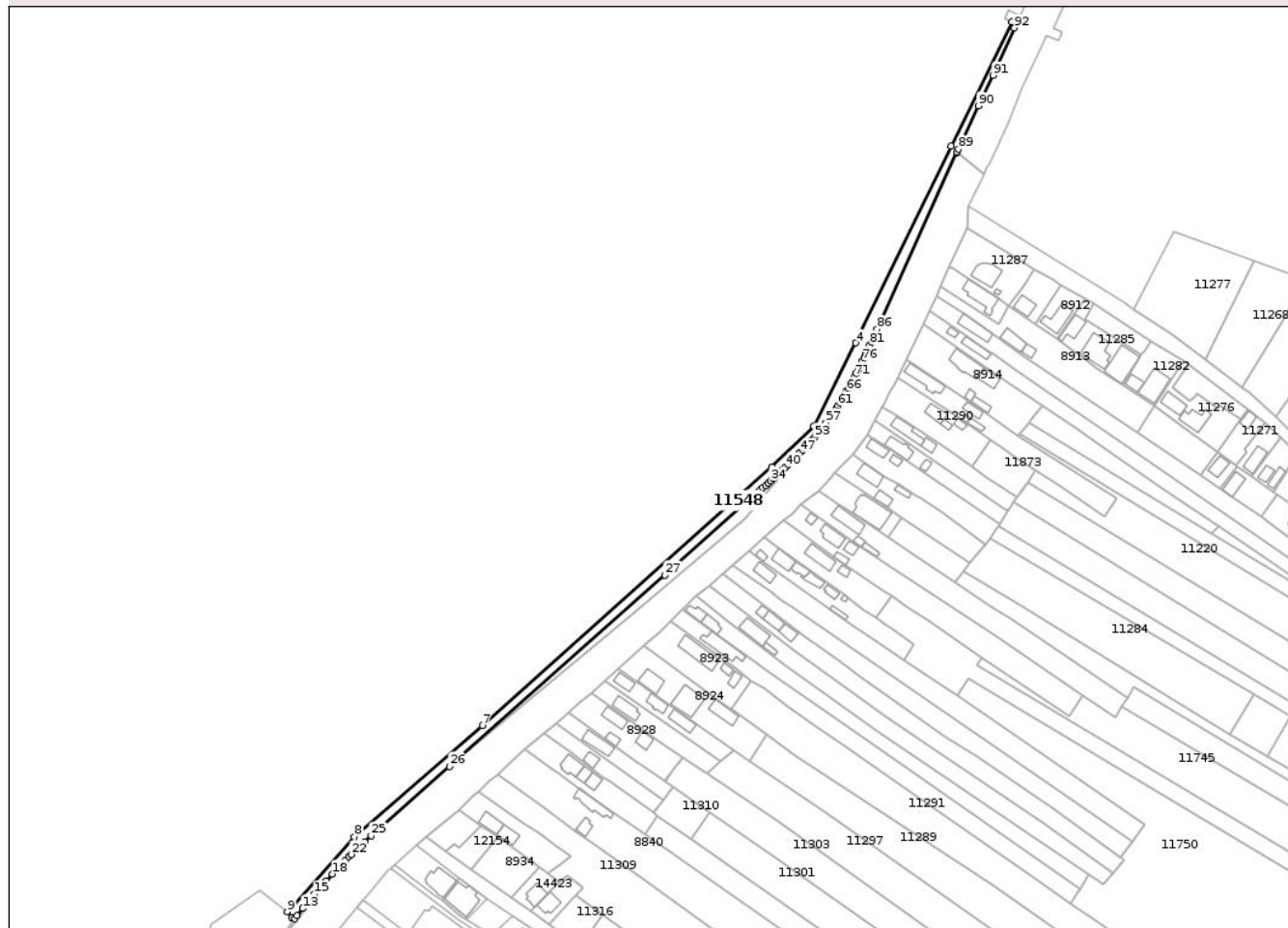
## Anexa Nr. 1 La Partea I

## Teren

Nr cadastral	Suprafața (mp)*	Observații / Referințe
	3.267	

\* Suprafața este determinată în planul de proiecție Stereo 70.

## DETALII LINIARE IMOBIL



## Date referitoare la teren

Crt	Categorie folosință	Intravilan	Suprafața (mp)	Tarla	Parcelă	Nr. topo	Observații / Referințe
1	pasune	DA	1.104	17	198/1	-	
2	pasune	NU	2.163	17	198/1	-	

## Lungime Segmente

1) Valorile lungimilor segmentelor sunt obținute din proiecție în plan.

Punct început	X / Y	Punct sfârșit	X / Y	Lungime segment	Punct început	X / Y	Punct sfârșit	X / Y	Lungime segment	Punct început	X / Y	Punct sfârșit	X / Y	Lungime segment
1	403.818,526 309.310,287	2	403.816,07 309.311,426	2.707	2	403.816,07 309.311,426	3	403.783,023 309.243,828	75.24 4	3	403.783,023 309.243,828	4	403.731,122 309.136,65	119.0 83
4	403.731,122 309.136,65	5	403.708,038 309.091,536	50.67 7	5	403.708,038 309.091,536	6	403.685,4 309.069,06	31.90 1	6	403.685,4 309.069,06	7	403.527,507 308.928,471	211.4 13
7	403.527,507 308.928,471	8	403.457,893 308.867,85	92.30 9	8	403.457,893 308.867,85	9	403.421,182 308.827,097	54.85	9	403.421,182 308.827,097	10	403.423,681 308.823,869	4.082
10	403.423,681 308.823,869	11	403.425,383 308.823,303	1.794	11	403.425,383 308.823,303	12	403.426,643 308.824,98	2.098	12	403.426,643 308.824,98	13	403.429,682 308.828,888	4.951
13	403.429,682 308.828,888	14	403.432,782 308.832,747	4.95	14	403.432,782 308.832,747	15	403.435,941 308.836,555	4.948	15	403.435,941 308.836,555	16	403.439,163 308.840,312	4.949

Punct început	X / Y	Punct sfârșit	X / Y	Lungime segment	Punct început	X / Y	Punct sfârșit	X / Y	Lungime segment	Punct început	X / Y	Punct sfârșit	X / Y	Lungime segment
16	403.439,163 308.840,312	17	403.442,441 308.844,019	4.948	17	403.442,441 308.844,019	18	403.445,783 308.847,673	4.952	18	403.445,783 308.847,673	19	403.449,183 308.851,272	4.951
19	403.449,183 308.851,272	20	403.452,638 308.854,816	4.949	20	403.452,638 308.854,816	21	403.454,866 308.857,029	3.14	21	403.454,866 308.857,029	22	403.456,149 308.858,303	1.808
22	403.456,149 308.858,303	23	403.459,714 308.861,734	4.948	23	403.459,714 308.861,734	24	403.463,337 308.865,11	4.952	24	403.463,337 308.865,11	25	403.466,988 308.868,401	4.915
25	403.466,988 308.868,401	26	403.509,578 308.906,21	56.951	26	403.509,578 308.906,21	27	403.626,909 309.010,368	156.893	27	403.626,909 309.010,368	28	403.676,115 309.053,989	65.757
28	403.676,115 309.053,989	29	403.677,549 309.055,258	1.915	29	403.677,549 309.055,258	30	403.678,979 309.056,529	1.913	30	403.678,979 309.056,529	31	403.680,41 309.057,8	1.914
31	403.680,41 309.057,8	32	403.681,831 309.059,068	1.904	32	403.681,831 309.059,068	33	403.683,252 309.060,341	1.908	33	403.683,252 309.060,341	34	403.684,663 309.061,609	1.897
34	403.684,663 309.061,609	35	403.686,07 309.062,882	1.897	35	403.686,07 309.062,882	36	403.687,47 309.064,156	1.893	36	403.687,47 309.064,156	37	403.688,864 309.065,434	1.891
37	403.688,864 309.065,434	38	403.690,249 309.066,713	1.885	38	403.690,249 309.066,713	39	403.691,62 309.067,992	1.875	39	403.691,62 309.067,992	40	403.692,981 309.069,275	1.87
40	403.692,981 309.069,275	41	403.694,339 309.070,572	1.878	41	403.694,339 309.070,572	42	403.695,688 309.071,87	1.872	42	403.695,688 309.071,87	43	403.697,013 309.073,164	1.852
43	403.697,013 309.073,164	44	403.698,328 309.074,47	1.853	44	403.698,328 309.074,47	45	403.699,642 309.075,794	1.865	45	403.699,642 309.075,794	46	403.700,259 309.076,422	0.88
46	403.700,259 309.076,422	47	403.700,938 309.077,114	0.969	47	403.700,938 309.077,114	48	403.702,216 309.078,445	1.845	48	403.702,216 309.078,445	49	403.703,487 309.079,785	1.847
49	403.703,487 309.079,785	50	403.704,732 309.081,126	1.83	50	403.704,732 309.081,126	51	403.705,968 309.082,486	1.838	51	403.705,968 309.082,486	52	403.707,189 309.083,852	1.832
52	403.707,189 309.083,852	53	403.708,384 309.085,22	1.816	53	403.708,384 309.085,22	54	403.709,567 309.086,609	1.825	54	403.709,567 309.086,609	55	403.710,723 309.087,991	1.802
55	403.710,723 309.087,991	56	403.712,771 309.090,534	3.265	56	403.712,771 309.090,534	57	403.714,757 309.093,111	3.253	57	403.714,757 309.093,111	58	403.716,689 309.095,727	3.252
58	403.716,689 309.095,727	59	403.718,56 309.098,382	3.248	59	403.718,56 309.098,382	60	403.720,386 309.101,097	3.272	60	403.720,386 309.101,097	61	403.721,363 309.102,603	1.795
61	403.721,363 309.102,603	62	403.722,338 309.104,144	1.824	62	403.722,338 309.104,144	63	403.723,299 309.105,699	1.828	63	403.723,299 309.105,699	64	403.724,242 309.107,265	1.828
64	403.724,242 309.107,265	65	403.725,17 309.108,838	1.826	65	403.725,17 309.108,838	66	403.726,085 309.110,433	1.839	66	403.726,085 309.110,433	67	403.726,994 309.112,043	1.849
67	403.726,994 309.112,043	68	403.727,883 309.113,653	1.839	68	403.727,883 309.113,653	69	403.728,762 309.115,28	1.849	69	403.728,762 309.115,28	70	403.729,635 309.116,923	1.861
70	403.729,635 309.116,923	71	403.730,497 309.118,574	1.862	71	403.730,497 309.118,574	72	403.731,348 309.120,23	1.862	72	403.731,348 309.120,23	73	403.732,189 309.121,894	1.864
73	403.732,189 309.121,894	74	403.733,021 309.123,569	1.87	74	403.733,021 309.123,569	75	403.733,846 309.125,248	1.871	75	403.733,846 309.125,248	76	403.734,664 309.126,943	1.882
76	403.734,664 309.126,943	77	403.735,479 309.128,643	1.885	77	403.735,479 309.128,643	78	403.736,283 309.130,346	1.883	78	403.736,283 309.130,346	79	403.737,09 309.132,066	1.9
79	403.737,09 309.132,066	80	403.737,889 309.133,782	1.893	80	403.737,889 309.133,782	81	403.738,682 309.135,502	1.894	81	403.738,682 309.135,502	82	403.739,477 309.137,239	1.91
82	403.739,477 309.137,239	83	403.740,27 309.138,972	1.906	83	403.740,27 309.138,972	84	403.741,059 309.140,713	1.911	84	403.741,059 309.140,713	85	403.741,855 309.142,463	1.923
85	403.741,855 309.142,463	86	403.742,646 309.144,21	1.918	86	403.742,646 309.144,21	87	403.786,076 309.240,082	105.25	87	403.786,076 309.240,082	88	403.786,303 309.240,582	0.549
88	403.786,303 309.240,582	89	403.786,992 309.242,095	1.662	89	403.786,992 309.242,095	90	403.797,764 309.265,76	26.001	90	403.797,764 309.265,76	91	403.805,857 309.282,311	18.424
91	403.805,857 309.282,311	92	403.817,559 309.308,146	28.362	92	403.817,559 309.308,146	1	403.818,526 309.310,287	2.349					

\*\* Lungimile segmentelor sunt determinate în planul de proiecție Stereo 70 și sunt rotunjite la 1 milimetru.

\*\*\* Distanța dintre puncte este formată din segmente cumulate ce sunt mai mici decât valoarea 1 milimetru.





## DATE DESPRE IMOBILUL NR. 11755

Oficiul de Cadastru și Publicitate Imobiliară DOLJ  
Biroul de Cadastru și Publicitate Imobiliară Craiova

## A. Partea I. Descrierea imobilului

TEREN Extravilan

Adresa: Jud. Dolj, T12, P105/1

Nr. Crt	Nr cadastral Nr. topografic	Suprafața* (mp)	Observații / Referințe
A1		11.671	Sector cadastral:29 Teren neimprejmuit;

## B. Partea II. Proprietari și acte

Inscrieri privitoare la dreptul de proprietate și alte drepturi reale	Referințe
/	
Act Administrativ nr. Adeverinta de insusire nr.13443, din 22/10/2024 emis de PRIMARIA COMUNEI PODARI;	
B1	Inscrierea posesiei, drept de PROPRIETATE, dobandit prin Lege, cota actuala 1/1, cota initiala 1/1 1) NEIDENTIFICAT NEIDENTIFICAT, CIF:0000000000000
Act Normativ nr. Legea 7, din 13/03/1996 emis de PARLAMENTUL ROMÂNIEI (art.13);	
B2	Se notează mențiunea de proprietar neidentificat

## C. Partea III. SARCINI .

Inscrieri privind dezmembramintele dreptului de proprietate, drepturi reale de garanție și sarcini	Referințe
NU SUNT	

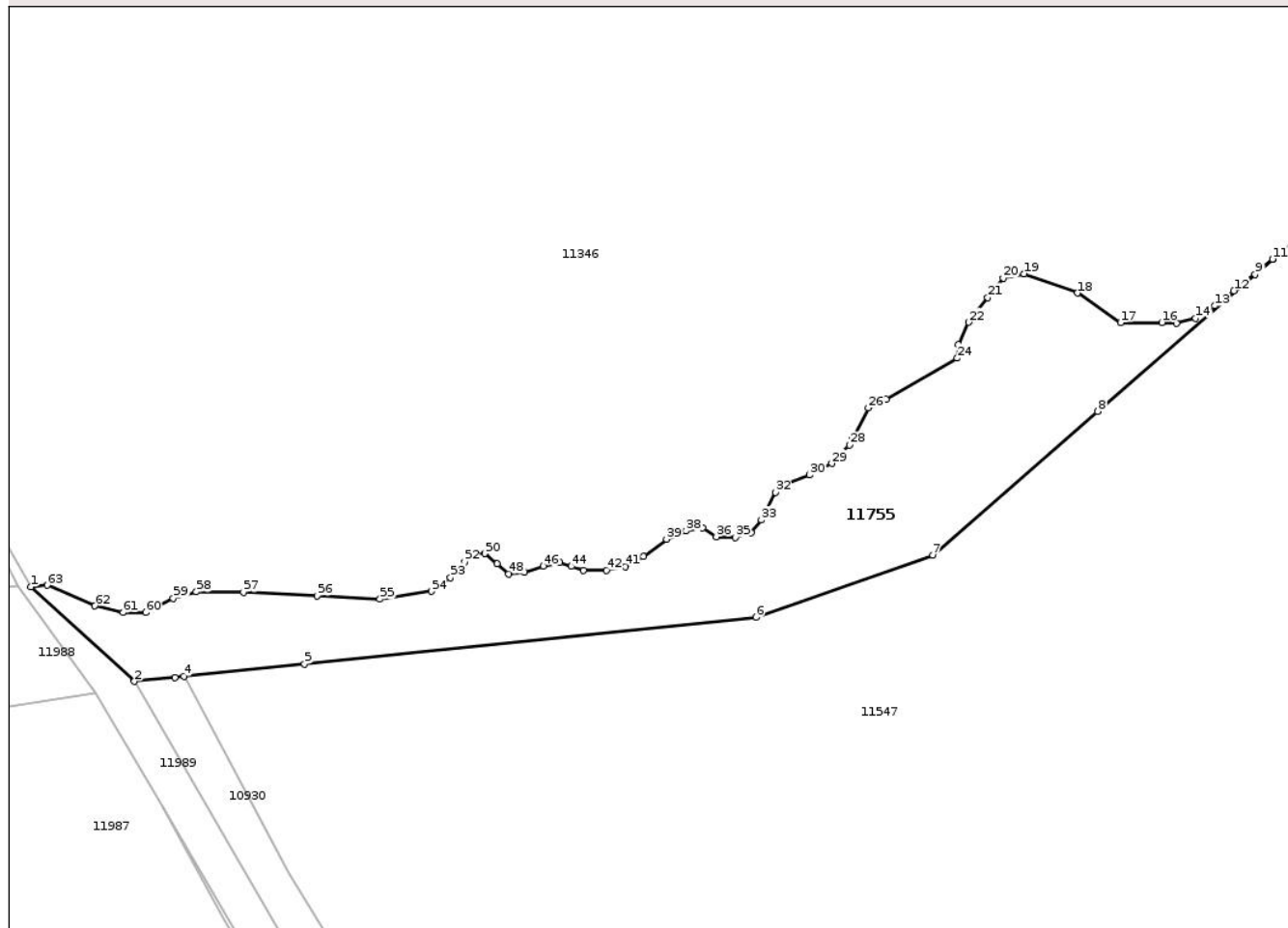
## Anexa Nr. 1 La Partea I

## Teren

Nr cadastral	Suprafața (mp)*	Observații / Referințe
	11.671	

\* Suprafața este determinată în planul de proiecție Stereo 70.

## DETALII LINIARE IMOBIL



## Date referitoare la teren

Crt	Categorie folosință	Intra vilan	Suprafața (mp)	Tarla	Parcelă	Nr. topo	Observații / Referințe
1	padure	NU	11.671	12	105/1	-	

## Lungime Segmente

1) Valorile lungimilor segmentelor sunt obținute din proiecție în plan.

Punct început	X / Y	Punct sfârșit	X / Y	Lungime segment	Punct început	X / Y	Punct sfârșit	X / Y	Lungime segment	Punct început	X / Y	Punct sfârșit	X / Y	Lungime segment
1	401.877,693 309.196,557	2	401.911,519 309.165,66	45.813	2	401.911,519 309.165,66	3	401.924,783 309.167,029	13.334	3	401.924,783 309.167,029	4	401.927,699 309.167,33	2.931
4	401.927,699 309.167,33	5	401.967,143 309.171,4	39.653	5	401.967,143 309.171,4	6	402.114,711 309.186,628	148.352	6	402.114,711 309.186,628	7	402.172,451 309.206,92	61.202
7	402.172,451 309.206,92	8	402.226,405 309.253,847	71.506	8	402.226,405 309.253,847	9	402.277,832 309.298,576	68.157	9	402.277,832 309.298,576	10	402.283,534 309.303,536	7.557
10	402.283,534 309.303,536	11	402.283,472 309.303,564	0.068	11	402.283,472 309.303,564	12	402.270,91 309.293,197	16.287	12	402.270,91 309.293,197	13	402.264,596 309.288,314	7.982
13	402.264,596 309.288,314	14	402.258,394 309.284,199	7.443	14	402.258,394 309.284,199	15	402.252,082 309.282,662	6.496	15	402.252,082 309.282,662	16	402.247,306 309.282,827	4.779
16	402.247,306 309.282,827	17	402.233,851 309.282,801	13.455	17	402.233,851 309.282,801	18	402.219,73 309.292,481	17.12	18	402.219,73 309.292,481	19	402.202,296 309.298,781	18.537

Punct început	X / Y	Punct sfârșit	X / Y	Lungime segment	Punct început	X / Y	Punct sfârșit	X / Y	Lungime segment	Punct început	X / Y	Punct sfârșit	X / Y	Lungime segment
19	402.202,296 309.298,781	20	402.195,488 309.297,396	6.947	20	402.195,488 309.297,396	21	402.190,373 309.291,016	8.177	21	402.190,373 309.291,016	22	402.184,129 309.282,905	10.236
22	402.184,129 309.282,905	23	402.180,877 309.275,615	7.982	23	402.180,877 309.275,615	24	402.180,44 309.271,221	4.416	24	402.180,44 309.271,221	25	402.157,242 309.257,801	26.8
25	402.157,242 309.257,801	26	402.151,368 309.254,975	6.518	26	402.151,368 309.254,975	27	402.146,226 309.244,809	11.392	27	402.146,226 309.244,809	28	402.145,225 309.242,83	2.218
28	402.145,225 309.242,83	29	402.139,421 309.236,825	8.351	29	402.139,421 309.236,825	30	402.132,242 309.233,024	8.123	30	402.132,242 309.233,024	31	402.123,805 309.229,65	9.087
31	402.123,805 309.229,65	32	402.120,968 309.227,424	3.606	32	402.120,968 309.227,424	33	402.116,446 309.218,383	10.109	33	402.116,446 309.218,383	34	402.113,071 309.214,267	5.323
34	402.113,071 309.214,267	35	402.107,941 309.212,715	5.36	35	402.107,941 309.212,715	36	402.101,731 309.212,918	6.213	36	402.101,731 309.212,918	37	402.097,276 309.215,886	5.353
37	402.097,276 309.215,886	38	402.091,808 309.214,806	5.574	38	402.091,808 309.214,806	39	402.085,464 309.212,108	6.894	39	402.085,464 309.212,108	40	402.077,981 309.206,407	9.407
40	402.077,981 309.206,407	41	402.072,064 309.203,15	6.754	41	402.072,064 309.203,15	42	402.065,889 309.201,964	6.288	42	402.065,889 309.201,964	43	402.058,309 309.201,964	7.58
43	402.058,309 309.201,964	44	402.054,312 309.203,236	4.195	44	402.054,312 309.203,236	45	402.050,539 309.204,436	3.959	45	402.050,539 309.204,436	46	402.045,222 309.203,322	5.432
46	402.045,222 309.203,322	47	402.039,047 309.201,35	6.482	47	402.039,047 309.201,35	48	402.033,896 309.200,828	5.177	48	402.033,896 309.200,828	49	402.030,043 309.204,093	5.05
49	402.030,043 309.204,093	50	402.026,098 309.207,436	5.171	50	402.026,098 309.207,436	51	402.022,153 309.207,093	3.96	51	402.022,153 309.207,093	52	402.019,432 309.204,669	3.644
52	402.019,432 309.204,669	53	402.014,822 309.199,573	6.872	53	402.014,822 309.199,573	54	402.008,607 309.195,105	7.654	54	402.008,607 309.195,105	55	401.991,76 309.192,555	17.039
55	401.991,76 309.192,555	56	401.971,174 309.193,569	20.611	56	401.971,174 309.193,569	57	401.947,212 309.194,751	23.991	57	401.947,212 309.194,751	58	401.931,774 309.194,928	15.439
58	401.931,774 309.194,928	59	401.924,232 309.192,799	7.837	59	401.924,232 309.192,799	60	401.915,271 309.188,188	10.078	60	401.915,271 309.188,188	61	401.907,818 309.188,188	7.453
61	401.907,818 309.188,188	62	401.898,591 309.190,316	9.469	62	401.898,591 309.190,316	63	401.882,975 309.197,057	17.009	63	401.882,975 309.197,057	1	401.877,693 309.196,557	5.306

\*\* Lungimile segmentelor sunt determinate în planul de proiecție Stereo 70 și sunt rotunjite la 1 milimetru.

\*\*\* Distanța dintre puncte este formată din segmente cumulate ce sunt mai mici decât valoarea 1 milimetru.



**DATE DESPRE IMOBILUL NR. 11346**

Oficiul de Cadastru și Publicitate Imobiliară DOLJ  
Biroul de Cadastru și Publicitate Imobiliară Craiova

**A. Partea I. Descrierea imobilului**

TEREN Extravilan

Adresa: Jud. Dolj, T12, P105/1

Nr. Crt	Nr cadastral Nr. topografic	Suprafața* (mp)	Observații / Referințe
A1		481.367	Sector cadastral:29 Teren neimprejmuit; UP4, UA 151A, 151B, 151C, 151D, 151E, 151F, 151G,151H, 151NN, 152A, 152B, 152C, 152D, 152E, 152F, 152NN

**B. Partea II. Proprietari și acte**

Inscrieri privitoare la dreptul de proprietate și alte drepturi reale		Referințe
/		
Act Normativ nr. HG nr. 1705, din 21/12/2006 emis de GUVERNUL ROMANIEI;		
B1	Intabulare, drept de PROPRIETATE DOMENIUL PUBLIC AL STATULUI, dobandit prin Lege, cota actuala 1/1, cota initiala 1/1 1) STATUL ROMAN, CIF:9999999999999, LIPSA CUI	A1
Act Administrativ nr. Ordin nr. 222, din 02/03/2018 emis de DIRECTIA SILVICA DOLJ (Codul silvic din 2008);		
B2	Intabulare, drept de ADMINISTRARE, dobandit prin Lege, cota actuala 1/1, cota initiala 1/1 1) REGIA NATIONALA A PADURILOR-ROMSILVA PRIN DIRECTIA SILVICA DOLJ, OCOLUL SILVIC CRAIOVA, CIF:9999999999999, LIPSA CUI	A1

**C. Partea III. SARCINI .**

Inscrieri privind dezmembramintele dreptului de proprietate, drepturi reale de garanție și sarcini	Referințe
NU SUNT	

## Anexa Nr. 1 La Partea I

## Teren

Nr cadastral	Suprafața (mp)*	Observații / Referințe
	481.367	UP4, UA 151A, 151B, 151C, 151D, 151E, 151F, 151G, 151H, 151NN, 152A, 152B, 152C, 152D, 152E, 152F, 152NN

\* Suprafața este determinată în planul de proiecție Stereo 70.



## Date referitoare la teren

Crt	Categorie folosință	Intra vilan	Suprafața (mp)	Tarla	Parcelă	Nr. topo	Observații / Referințe
1	padure	NU	481.367	12	105/1	-	

## Lungime Segmente

1) Valorile lungimilor segmentelor sunt obținute din proiecție în plan.

Punct început	X / Y	Punct sfârșit	X / Y	Lungime segment	Punct început	X / Y	Punct sfârșit	X / Y	Lungime segment	Punct început	X / Y	Punct sfârșit	X / Y	Lungime segment
1	401.899,74 309.993,02	2	401.899,031 309.984,815	8.236	2	401.899,031 309.984,815	3	401.895,523 309.977,854	7.795	3	401.895,523 309.977,854	4	401.893,148 309.971,486	6.796
4	401.893,148 309.971,486	5	401.892,23 309.967,709	3.887	5	401.892,23 309.967,709	6	401.893,579 309.962,69	5.197	6	401.893,579 309.962,69	7	401.896,819 309.958,05	5.659
7	401.896,819 309.958,05	8	401.900,435 309.956,053	4.131	8	401.900,435 309.956,053	9	401.909,073 309.957,887	8.831	9	401.909,073 309.957,887	10	401.921,22 309.962,96	13.16 4
10	401.921,22 309.962,96	11	401.933,853 309.966,899	13.23 3	11	401.933,853 309.966,899	12	401.950,21 309.975,534	18.49 6	12	401.950,21 309.975,534	13	401.964,394 309.982,012	15.59 3
13	401.964,394 309.982,012	14	401.981,441 309.989,797	18.74 1	14	401.981,441 309.989,797	15	401.998,306 310.000,661	20.06 1	15	401.998,306 310.000,661	16	402.024,867 310.014,152	29.79 1

Punct început	X / Y	Punct sfârșit	X / Y	Lungime segment	Punct început	X / Y	Punct sfârșit	X / Y	Lungime segment	Punct început	X / Y	Punct sfârșit	X / Y	Lungime segment
16	402.024,867 310.014,152	17	402.039,856 310.022,754	17.28 2	17	402.039,856 310.022,754	18	402.055,134 310.031,118	17.41 8	18	402.055,134 310.031,118	19	402.068,577 310.036,73	14.56 7
19	402.068,577 310.036,73	20	402.083,801 310.043,314	16.58 7	20	402.083,801 310.043,314	21	402.095,648 310.049,864	13.53 7	21	402.095,648 310.049,864	22	402.103,475 310.055,746	9.791
22	402.103,475 310.055,746	23	402.114,705 310.062,168	12.93 7	23	402.114,705 310.062,168	24	402.125,772 310.066,97	12.06 4	24	402.125,772 310.066,97	25	402.143,119 310.076,922	19.99 9
25	402.143,119 310.076,922	26	402.152,18 310.082,12	10.44 6	26	402.152,18 310.082,12	27	402.165,793 310.089,01	15.25 7	27	402.165,793 310.089,01	28	402.187,039 310.097,016	22.70 4
28	402.187,039 310.097,016	29	402.209,388 310.106,189	24.15 8	29	402.209,388 310.106,189	30	402.219,994 310.109,351	11.06 7	30	402.219,994 310.109,351	31	402.230,631 310.112,522	11.1
31	402.230,631 310.112,522	32	402.248,393 310.119,807	19.19 8	32	402.248,393 310.119,807	33	402.264,535 310.123,584	16.57 8	33	402.264,535 310.123,584	34	402.273,849 310.126,891	9.884
34	402.273,849 310.126,891	35	402.289,774 310.134,878	17.81 6	35	402.289,774 310.134,878	36	402.305,269 310.141,354	16.79 4	36	402.305,269 310.141,354	37	402.322,572 310.146,444	18.03 6
37	402.322,572 310.146,444	38	402.330,113 310.148,662	7.86	38	402.330,113 310.148,662	39	402.330,255 310.148,652	0.142	39	402.330,255 310.148,652	40	402.335,636 310.148,278	5.394
40	402.335,636 310.148,278	41	402.344,869 310.142,613	10.83 2	41	402.344,869 310.142,613	42	402.350,979 310.136,847	8.401	42	402.350,979 310.136,847	43	402.351,156 310.136,679	0.244
43	402.351,156 310.136,679	44	402.354,532 310.133,493	4.642	44	402.354,532 310.133,493	45	402.358,951 310.128,546	6.633	45	402.358,951 310.128,546	46	402.359,112 310.128,367	0.241
46	402.359,112 310.128,367	47	402.360,104 310.127,256	1.489	47	402.360,104 310.127,256	48	402.362,181 310.122,819	4.899	48	402.362,181 310.122,819	49	402.365,988 310.114,683	8.983
49	402.365,988 310.114,683	50	402.369,738 310.106,669	8.848	50	402.369,738 310.106,669	51	402.372,899 310.102,379	5.329	51	402.372,899 310.102,379	52	402.376,22 310.101,0	3.596
52	402.376,22 310.101,0	53	402.382,077 310.098,567	6.342	53	402.382,077 310.098,567	54	402.384,073 310.097,738	2.161	54	402.384,073 310.097,738	55	402.390,902 310.094,902	7.394
55	402.390,902 310.094,902	56	402.393,372 310.092,774	3.26	56	402.393,372 310.092,774	57	402.397,347 310.089,35	5.246	57	402.397,347 310.089,35	58	402.400,985 310.083,103	7.229
58	402.400,985 310.083,103	59	402.404,041 310.077,856	6.072	59	402.404,041 310.077,856	60	402.408,159 310.069,93	8.932	60	402.408,159 310.069,93	61	402.410,72 310.065,003	5.553
61	402.410,72 310.065,003	62	402.415,264 310.056,258	9.855	62	402.415,264 310.056,258	63	402.415,586 310.055,639	0.698	63	402.415,586 310.055,639	64	402.417,95 310.051,03	5.18
64	402.417,95 310.051,03	65	402.421,698 310.043,723	8.212	65	402.421,698 310.043,723	66	402.424,332 310.038,586	5.773	66	402.424,332 310.038,586	67	402.429,207 310.027,617	12.00 4
67	402.429,207 310.027,617	68	402.429,794 310.026,297	1.445	68	402.429,794 310.026,297	69	402.434,146 310.016,505	10.71 6	69	402.434,146 310.016,505	70	402.439,508 310.004,442	13.20 1
70	402.439,508 310.004,442	71	402.446,375 309.991,345	14.78 8	71	402.446,375 309.991,345	72	402.446,534 309.991,072	0.316	72	402.446,534 309.991,072	73	402.451,234 309.983,041	9.305
73	402.451,234 309.983,041	74	402.457,29 309.972,693	11.99	74	402.457,29 309.972,693	75	402.461,437 309.965,606	8.211	75	402.461,437 309.965,606	76	402.462,062 309.964,427	1.334
76	402.462,062 309.964,427	77	402.465,667 309.957,625	7.698	77	402.465,667 309.957,625	78	402.469,066 309.951,211	7.259	78	402.469,066 309.951,211	79	402.470,112 309.949,782	1.771
79	402.470,112 309.949,782	80	402.473,17 309.945,599	5.182	80	402.473,17 309.945,599	81	402.481,253 309.941,872	8.901	81	402.481,253 309.941,872	82	402.482,763 309.939,518	2.797
82	402.482,763 309.939,518	83	402.485,085 309.935,899	4.3	83	402.485,085 309.935,899	84	402.488,585 309.930,444	6.481	84	402.488,585 309.930,444	85	402.492,084 309.924,988	6.482
85	402.492,084 309.924,988	86	402.495,649 309.915,642	10.00 3	86	402.495,649 309.915,642	87	402.495,661 309.915,236	0.406	87	402.495,661 309.915,236	88	402.495,772 309.911,476	3.762
88	402.495,772 309.911,476	89	402.495,801 309.910,493	0.983	89	402.495,801 309.910,493	90	402.497,053 309.909,29	1.736	90	402.497,053 309.909,29	91	402.497,312 309.902,601	6.694
91	402.497,312 309.902,601	92	402.497,318 309.902,442	0.159	92	402.497,318 309.902,442	93	402.502,269 309.893,429	10.28 3	93	402.502,269 309.893,429	94	402.503,62 309.891,605	2.27
94	402.503,62 309.891,605	95	402.503,755 309.891,424	0.226	95	402.503,755 309.891,424	96	402.504,065 309.891,006	0.52	96	402.504,065 309.891,006	97	402.504,08 309.890,985	0.026
97	402.504,08 309.890,985	98	402.505,852 309.888,593	2.977	98	402.505,852 309.888,593	99	402.507,664 309.883,998	4.939	99	402.507,664 309.883,998	100	402.507,646 309.881,985	2.013
100	402.507,646 309.881,985	101	402.507,62 309.879,005	2.98	101	402.507,62 309.879,005	102	402.505,615 309.876,044	3.576	102	402.505,615 309.876,044	103	402.504,755 309.874,773	1.535
103	402.504,755 309.874,773	104	402.504,726 309.874,73	0.052	104	402.504,726 309.874,73	105	402.503,824 309.873,399	1.608	105	402.503,824 309.873,399	106	402.503,641 309.873,13	0.325
106	402.503,641 309.873,13	107	402.500,675 309.867,958	5.962	107	402.500,675 309.867,958	108	402.499,218 309.865,418	2.928	108	402.499,218 309.865,418	109	402.498,188 309.861,698	3.86
109	402.498,188 309.861,698	110	402.497,917 309.860,717	1.018	110	402.497,917 309.860,717	111	402.497,908 309.860,683	0.035	111	402.497,908 309.860,683	112	402.497,848 309.860,469	0.222
112	402.497,848 309.860,469	113	402.497,795 309.858,809	1.661	113	402.497,795 309.858,809	114	402.497,399 309.846,568	12.24 7	114	402.497,399 309.846,568	115	402.497,273 309.842,69	3.88

Punct început	X / Y	Punct sfârșit	X / Y	Lungime segment	Punct început	X / Y	Punct sfârșit	X / Y	Lungime segment	Punct început	X / Y	Punct sfârșit	X / Y	Lungime segment
115	402.497,273 309.842,69	116	402.497,228 309.841,464	1.227	116	402.497,228 309.841,464	117	402.497,196 309.840,603	0.862	117	402.497,196 309.840,603	118	402.497,195 309.840,573	0.03
118	402.497,195 309.840,573	119	402.497,061 309.836,93	3.645	119	402.497,061 309.836,93	120	402.497,04 309.836,349	0.581	120	402.497,04 309.836,349	121	402.497,008 309.835,488	0.862
121	402.497,008 309.835,488	122	402.494,225 309.829,862	6.277	122	402.494,225 309.829,862	123	402.493,847 309.829,098	0.852	123	402.493,847 309.829,098	124	402.493,665 309.828,722	0.418
124	402.493,665 309.828,722	125	402.493,646 309.828,683	0.043	125	402.493,646 309.828,683	126	402.490,747 309.822,678	6.668	126	402.490,747 309.822,678	127	402.489,935 309.821,017	1.849
127	402.489,935 309.821,017	128	402.481,846 309.812,799	11.53 1	128	402.481,846 309.812,799	129	402.470,122 309.802,304	15.73 5	129	402.470,122 309.802,304	130	402.465,038 309.797,664	6.883
130	402.465,038 309.797,664	131	402.460,972 309.790,816	7.964	131	402.460,972 309.790,816	132	402.457,018 309.785,277	6.805	132	402.457,018 309.785,277	133	402.456,021 309.783,88	1.716
133	402.456,021 309.783,88	134	402.450,789 309.776,548	9.007	134	402.450,789 309.776,548	135	402.450,063 309.775,531	1.25	135	402.450,063 309.775,531	136	402.449,805 309.775,104	0.499
136	402.449,805 309.775,104	137	402.449,777 309.775,057	0.055	137	402.449,777 309.775,057	138	402.444,468 309.766,265	10.27 1	138	402.444,468 309.766,265	139	402.440,721 309.762,476	5.329
139	402.440,721 309.762,476	140	402.440,535 309.762,288	0.264	140	402.440,535 309.762,288	141	402.439,366 309.761,779	1.275	141	402.439,366 309.761,779	142	402.434,656 309.759,726	5.138
142	402.434,656 309.759,726	143	402.429,75 309.758,445	5.07	143	402.429,75 309.758,445	144	402.425,359 309.754,57	5.856	144	402.425,359 309.754,57	145	402.424,843 309.754,115	0.688
145	402.424,843 309.754,115	146	402.415,414 309.744,673	13.34 4	146	402.415,414 309.744,673	147	402.411,707 309.739,63	6.259	147	402.411,707 309.739,63	148	402.406,971 309.733,186	7.997
148	402.406,971 309.733,186	149	402.403,467 309.729,25	5.27	149	402.403,467 309.729,25	150	402.403,214 309.728,965	0.381	150	402.403,214 309.728,965	151	402.401,38 309.726,905	2.758
151	402.401,38 309.726,905	152	402.401,318 309.726,835	0.094	152	402.401,318 309.726,835	153	402.397,689 309.722,758	5.458	153	402.397,689 309.722,758	154	402.385,933 309.713,682	14.85 2
154	402.385,933 309.713,682	155	402.385,281 309.713,178	0.824	155	402.385,281 309.713,178	156	402.383,177 309.711,554	2.658	156	402.383,177 309.711,554	157	402.379,204 309.708,825	4.82
157	402.379,204 309.708,825	158	402.378,962 309.708,659	0.293	158	402.378,962 309.708,659	159	402.370,181 309.702,629	10.65 2	159	402.370,181 309.702,629	160	402.365,717 309.696,753	7.379
160	402.365,717 309.696,753	161	402.364,698 309.695,379	1.711	161	402.364,698 309.695,379	162	402.364,487 309.695,094	0.355	162	402.364,487 309.695,094	163	402.362,834 309.692,865	2.775
163	402.362,834 309.692,865	164	402.362,778 309.692,789	0.094	164	402.362,778 309.692,789	165	402.356,157 309.683,862	11.11 4	165	402.356,157 309.683,862	166	402.354,978 309.682,262	1.987
166	402.354,978 309.682,262	167	402.353,417 309.680,236	2.558	167	402.353,417 309.680,236	168	402.349,438 309.675,069	6.522	168	402.349,438 309.675,069	169	402.341,128 309.663,582	14.17 8
169	402.341,128 309.663,582	170	402.333,108 309.650,604	15.25 6	170	402.333,108 309.650,604	171	402.325,946 309.643,049	10.41	171	402.325,946 309.643,049	172	402.319,803 309.636,819	8.749
172	402.319,803 309.636,819	173	402.311,183 309.630,456	10.71 4	173	402.311,183 309.630,456	174	402.300,733 309.624,6	11.97 9	174	402.300,733 309.624,6	175	402.293,041 309.621,861	8.165
175	402.293,041 309.621,861	176	402.283,804 309.615,719	11.09 3	176	402.283,804 309.615,719	177	402.275,411 309.612,038	9.165	177	402.275,411 309.612,038	178	402.268,541 309.609,024	7.502
178	402.268,541 309.609,024	179	402.255,892 309.601,588	14.67 3	179	402.255,892 309.601,588	180	402.246,323 309.597,953	10.23 6	180	402.246,323 309.597,953	181	402.240,002 309.596,767	6.431
181	402.240,002 309.596,767	182	402.231,483 309.594,736	8.758	182	402.231,483 309.594,736	183	402.223,65 309.589,037	9.687	183	402.223,65 309.589,037	184	402.217,738 309.584,491	7.458
184	402.217,738 309.584,491	185	402.212,797 309.579,186	7.25	185	402.212,797 309.579,186	186	402.205,111 309.577,723	7.824	186	402.205,111 309.577,723	187	402.197,334 309.579,095	7.897
187	402.197,334 309.579,095	188	402.192,118 309.583,394	6.759	188	402.192,118 309.583,394	189	402.186,628 309.587,051	6.596	189	402.186,628 309.587,051	190	402.181,321 309.587,784	5.357
190	402.181,321 309.587,784	191	402.170,811 309.587,871	10.51	191	402.170,811 309.587,871	192	402.170,524 309.587,784	0.3	192	402.170,524 309.587,784	193	402.150,027 309.579,095	22.26 3
193	402.150,027 309.579,095	194	402.130,401 309.566,538	23.29 9	194	402.130,401 309.566,538	195	402.127,132 309.563,773	4.282	195	402.127,132 309.563,773	196	402.118,505 309.556,477	11.29 9
196	402.118,505 309.556,477	197	402.110,729 309.551,081	9.465	197	402.110,729 309.551,081	198	402.097,461 309.545,227	14.50 2	198	402.097,461 309.545,227	199	402.090,598 309.542,392	7.425
199	402.090,598 309.542,392	200	402.078,155 309.536,905	13.59 9	200	402.078,155 309.536,905	201	402.071,89 309.535,341	6.457	201	402.071,89 309.535,341	202	402.059,71 309.532,302	12.55 3
202	402.059,71 309.532,302	203	402.047,073 309.530,305	12.79 4	203	402.047,073 309.530,305	204	402.046,941 309.530,284	0.134	204	402.046,941 309.530,284	205	402.043,01 309.529,662	3.98
205	402.043,01 309.529,662	206	402.042,582 309.529,595	0.433	206	402.042,582 309.529,595	207	402.025,932 309.526,964	16.85 7	207	402.025,932 309.526,964	208	402.025,812 309.526,945	0.121
208	402.025,812 309.526,945	209	402.022,312 309.526,39	3.544	209	402.022,312 309.526,39	210	402.021,905 309.526,327	0.412	210	402.021,905 309.526,327	211	402.020,365 309.526,083	1.559
211	402.020,365 309.526,083	212	402.006,937 309.525,023	13.47	212	402.006,937 309.525,023	213	401.992,534 309.523,886	14.44 8	213	401.992,534 309.523,886	214	401.990,524 309.523,595	2.031

Punct început	X / Y	Punct sfârșit	X / Y	Lungime segment	Punct început	X / Y	Punct sfârșit	X / Y	Lungime segment	Punct început	X / Y	Punct sfârșit	X / Y	Lungime segment
214	401.990,524 309.523,595	215	401.986,775 309.523,053	3.788	215	401.986,775 309.523,053	216	401.986,615 309.523,03	0.162	216	401.986,615 309.523,03	217	401.972,695 309.521,018	14.065
217	401.972,695 309.521,018	218	401.956,69 309.520,316	16.02	218	401.956,69 309.520,316	219	401.949,117 309.519,984	7.58	219	401.949,117 309.519,984	220	401.937,61 309.521,234	11.575
220	401.937,61 309.521,234	221	401.933,235 309.521,014	4.381	221	401.933,235 309.521,014	222	401.930,107 309.520,857	3.132	222	401.930,107 309.520,857	223	401.918,605 309.518,156	11.815
223	401.918,605 309.518,156	224	401.914,021 309.517,079	4.709	224	401.914,021 309.517,079	225	401.907,749 309.518,38	6.406	225	401.907,749 309.518,38	226	401.902,307 309.519,508	5.558
226	401.902,307 309.519,508	227	401.897,897 309.519,957	4.433	227	401.897,897 309.519,957	228	401.887,948 309.520,97	10.0	228	401.887,948 309.520,97	229	401.882,63 309.521,511	5.345
229	401.882,63 309.521,511	230	401.877,812 309.522,245	4.874	230	401.877,812 309.522,245	231	401.867,47 309.523,821	10.461	231	401.867,47 309.523,821	232	401.861,583 309.524,718	5.955
232	401.861,583 309.524,718	233	401.856,072 309.525,558	5.575	233	401.856,072 309.525,558	234	401.853,772 309.525,79	2.312	234	401.853,772 309.525,79	235	401.843,122 309.526,863	10.704
235	401.843,122 309.526,863	236	401.842,602 309.526,915	0.523	236	401.842,602 309.526,915	237	401.831,039 309.527,378	11.572	237	401.831,039 309.527,378	238	401.827,759 309.527,509	3.283
238	401.827,759 309.527,509	239	401.820,688 309.526,753	7.111	239	401.820,688 309.526,753	240	401.817,448 309.522,005	5.748	240	401.817,448 309.522,005	241	401.817,228 309.513,192	8.816
241	401.817,228 309.513,192	242	401.816,041 309.510,063	3.347	242	401.816,041 309.510,063	243	401.814,667 309.509,644	1.436	243	401.814,667 309.509,644	244	401.808,43 309.507,743	6.52
244	401.808,43 309.507,743	245	401.804,418 309.506,521	4.194	245	401.804,418 309.506,521	246	401.794,121 309.503,382	10.765	246	401.794,121 309.503,382	247	401.783,773 309.500,228	10.818
247	401.783,773 309.500,228	248	401.781,938 309.499,669	1.918	248	401.781,938 309.499,669	249	401.773,364 309.497,056	8.963	249	401.773,364 309.497,056	250	401.765,497 309.494,658	8.224
250	401.765,497 309.494,658	251	401.756,567 309.492,724	9.137	251	401.756,567 309.492,724	252	401.748,739 309.488,192	9.045	252	401.748,739 309.488,192	253	401.737,36 309.485,19	11.768
253	401.737,36 309.485,19	254	401.736,185 309.484,88	1.215	254	401.736,185 309.484,88	255	401.767,888 309.417,623	74.354	255	401.767,888 309.417,623	256	401.780,762 309.390,309	30.196
256	401.780,762 309.390,309	257	401.810,283 309.330,225	66.945	257	401.810,283 309.330,225	258	401.866,506 309.215,79	127.501	258	401.866,506 309.215,79	259	401.877,693 309.196,557	22.25
259	401.877,693 309.196,557	260	401.882,975 309.197,057	5.306	260	401.882,975 309.197,057	261	401.898,591 309.190,316	17.009	261	401.898,591 309.190,316	262	401.907,818 309.188,188	9.469
262	401.907,818 309.188,188	263	401.915,271 309.188,188	7.453	263	401.915,271 309.188,188	264	401.924,232 309.192,799	10.078	264	401.924,232 309.192,799	265	401.931,774 309.194,928	7.837
265	401.931,774 309.194,928	266	401.947,212 309.194,751	15.439	266	401.947,212 309.194,751	267	401.971,174 309.193,569	23.991	267	401.971,174 309.193,569	268	401.991,76 309.192,555	20.611
268	401.991,76 309.192,555	269	402.008,607 309.195,105	17.039	269	402.008,607 309.195,105	270	402.014,822 309.199,573	7.654	270	402.014,822 309.199,573	271	402.019,432 309.204,669	6.872
271	402.019,432 309.204,669	272	402.022,153 309.207,093	3.644	272	402.022,153 309.207,093	273	402.026,098 309.207,436	3.96	273	402.026,098 309.207,436	274	402.030,043 309.204,093	5.171
274	402.030,043 309.204,093	275	402.033,896 309.200,828	5.05	275	402.033,896 309.200,828	276	402.039,047 309.201,35	5.177	276	402.039,047 309.201,35	277	402.045,222 309.203,322	6.482
277	402.045,222 309.203,322	278	402.050,539 309.204,436	5.432	278	402.050,539 309.204,436	279	402.054,312 309.203,236	3.959	279	402.054,312 309.203,236	280	402.058,309 309.201,964	4.195
280	402.058,309 309.201,964	281	402.065,889 309.201,964	7.58	281	402.065,889 309.201,964	282	402.072,064 309.203,15	6.288	282	402.072,064 309.203,15	283	402.077,981 309.206,407	6.754
283	402.077,981 309.206,407	284	402.085,464 309.212,108	9.407	284	402.085,464 309.212,108	285	402.091,808 309.214,806	6.894	285	402.091,808 309.214,806	286	402.097,276 309.215,886	5.574
286	402.097,276 309.215,886	287	402.101,731 309.212,918	5.353	287	402.101,731 309.212,918	288	402.107,941 309.212,715	6.213	288	402.107,941 309.212,715	289	402.113,071 309.214,267	5.36
289	402.113,071 309.214,267	290	402.116,446 309.218,383	5.323	290	402.116,446 309.218,383	291	402.120,968 309.227,424	10.109	291	402.120,968 309.227,424	292	402.123,805 309.229,65	3.606
292	402.123,805 309.229,65	293	402.132,242 309.233,024	9.087	293	402.132,242 309.233,024	294	402.139,421 309.236,825	8.123	294	402.139,421 309.236,825	295	402.145,225 309.242,83	8.351
295	402.145,225 309.242,83	296	402.146,226 309.244,809	2.218	296	402.146,226 309.244,809	297	402.151,368 309.254,975	11.392	297	402.151,368 309.254,975	298	402.157,242 309.257,801	6.518
298	402.157,242 309.257,801	299	402.180,44 309.271,221	26.8	299	402.180,44 309.271,221	300	402.180,877 309.275,615	4.416	300	402.180,877 309.275,615	301	402.184,129 309.282,905	7.982
301	402.184,129 309.282,905	302	402.190,373 309.291,016	10.236	302	402.190,373 309.291,016	303	402.195,488 309.297,396	8.177	303	402.195,488 309.297,396	304	402.202,296 309.298,781	6.947
304	402.202,296 309.298,781	305	402.219,73 309.292,481	18.537	305	402.219,73 309.292,481	306	402.233,851 309.282,801	17.12	306	402.233,851 309.282,801	307	402.247,306 309.282,827	13.455
307	402.247,306 309.282,827	308	402.252,082 309.282,662	4.779	308	402.252,082 309.282,662	309	402.258,394 309.284,199	6.496	309	402.258,394 309.284,199	310	402.264,596 309.288,314	7.443
310	402.264,596 309.288,314	311	402.270,91 309.293,197	7.982	311	402.270,91 309.293,197	312	402.283,472 309.303,564	16.287	312	402.283,472 309.303,564	313	402.283,534 309.303,536	0.068

Punct început	X / Y	Punct sfârșit	X / Y	Lungime segment	Punct început	X / Y	Punct sfârșit	X / Y	Lungime segment	Punct început	X / Y	Punct sfârșit	X / Y	Lungime segment
313	402.283,534 309.303,536	314	402.302,45 309.319,988	25.07	314	402.302,45 309.319,988	315	402.345,948 309.359,72	58.91 3	315	402.345,948 309.359,72	316	402.407,998 309.416,397	84.03 9
316	402.407,998 309.416,397	317	402.483,874 309.499,418	112.4 71	317	402.483,874 309.499,418	318	402.498,587 309.523,874	28.54 1	318	402.498,587 309.523,874	319	402.507,324 309.536,083	15.01 3
319	402.507,324 309.536,083	320	402.512,439 309.543,126	8.704	320	402.512,439 309.543,126	321	402.521,636 309.563,529	22.38	321	402.521,636 309.563,529	322	402.527,091 309.572,38	10.39 7
322	402.527,091 309.572,38	323	402.533,367 309.590,302	18.98 9	323	402.533,367 309.590,302	324	402.537,522 309.602,168	12.57 2	324	402.537,522 309.602,168	325	402.543,83 309.616,318	15.49 2
325	402.543,83 309.616,318	326	402.552,243 309.632,175	17.95 1	326	402.552,243 309.632,175	327	402.560,299 309.657,053	26.15	327	402.560,299 309.657,053	328	402.569,134 309.674,327	19.40 2
328	402.569,134 309.674,327	329	402.571,104 309.678,814	4.9	329	402.571,104 309.678,814	330	402.576,225 309.693,488	15.54 2	330	402.576,225 309.693,488	331	402.580,452 309.705,599	12.82 7
331	402.580,452 309.705,599	332	402.590,536 309.719,682	17.32 1	332	402.590,536 309.719,682	333	402.599,6 309.732,342	15.57	333	402.599,6 309.732,342	334	402.603,047 309.737,722	6.39
334	402.603,047 309.737,722	335	402.608,259 309.747,617	11.18 4	335	402.608,259 309.747,617	336	402.613,893 309.758,704	12.43 6	336	402.613,893 309.758,704	337	402.621,96 309.776,617	19.64 6
337	402.621,96 309.776,617	338	402.628,041 309.785,557	10.81 2	338	402.628,041 309.785,557	339	402.633,172 309.793,74	9.659	339	402.633,172 309.793,74	340	402.638,437 309.806,048	13.38 7
340	402.638,437 309.806,048	341	402.648,263 309.831,197	27.0	341	402.648,263 309.831,197	342	402.660,749 309.868,144	39.0	342	402.660,749 309.868,144	343	402.661,858 309.871,306	3.351
343	402.661,858 309.871,306	344	402.662,368 309.872,759	1.54	344	402.662,368 309.872,759	345	402.664,692 309.885,123	12.58 1	345	402.664,692 309.885,123	346	402.671,359 309.915,301	30.90 6
346	402.671,359 309.915,301	347	402.673,98 309.931,361	16.27 2	347	402.673,98 309.931,361	348	402.675,008 309.934,564	3.364	348	402.675,008 309.934,564	349	402.676,032 309.959,144	24.60 1
349	402.676,032 309.959,144	350	402.675,347 309.981,796	22.66 2	350	402.675,347 309.981,796	351	402.675,321 309.982,66	0.864	351	402.675,321 309.982,66	352	402.671,802 310.002,312	19.96 5
352	402.671,802 310.002,312	353	402.670,23 310.013,316	11.11 6	353	402.670,23 310.013,316	354	402.667,393 310.023,619	10.68 6	354	402.667,393 310.023,619	355	402.665,553 310.034,158	10.69 8
355	402.665,553 310.034,158	356	402.666,359 310.048,93	14.79 4	356	402.666,359 310.048,93	357	402.664,182 310.055,399	6.825	357	402.664,182 310.055,399	358	402.663,127 310.063,047	7.72
358	402.663,127 310.063,047	359	402.639,312 310.063,047	23.81 5	359	402.639,312 310.063,047	360	402.639,312 310.069,085	6.038	360	402.639,312 310.069,085	361	402.642,435 310.122,991	53.99 6
361	402.642,435 310.122,991	362	402.639,55 310.140,36	17.60 7	362	402.639,55 310.140,36	363	402.641,31 310.151,525	11.30 3	363	402.641,31 310.151,525	364	402.641,31 310.169,649	18.12 4
364	402.641,31 310.169,649	365	402.641,31 310.170,274	0.625	365	402.641,31 310.170,274	366	402.641,31 310.173,985	3.711	366	402.641,31 310.173,985	367	402.631,86 310.190,307	18.86
367	402.631,86 310.190,307	368	402.631,86 310.200,563	10.25 6	368	402.631,86 310.200,563	369	402.627,196 310.206,267	7.368	369	402.627,196 310.206,267	370	402.621,479 310.215,383	10.76
370	402.621,479 310.215,383	371	402.617,381 310.221,918	7.714	371	402.617,381 310.221,918	372	402.616,017 310.223,303	1.944	372	402.616,017 310.223,303	373	402.602,997 310.240,963	21.94 1
373	402.602,997 310.240,963	374	402.595,87 310.249,824	11.37 2	374	402.595,87 310.249,824	375	402.585,343 310.259,907	14.57 7	375	402.585,343 310.259,907	376	402.573,714 310.269,361	14.98 7
376	402.573,714 310.269,361	377	402.560,972 310.279,045	16.00 4	377	402.560,972 310.279,045	378	402.543,323 310.292,457	22.16 7	378	402.543,323 310.292,457	379	402.527,769 310.304,278	19.53 6
379	402.527,769 310.304,278	380	402.515,531 310.312,252	14.60 7	380	402.515,531 310.312,252	381	402.514,547 310.315,411	3.309	381	402.514,547 310.315,411	382	402.512,321 310.322,562	7.489
382	402.512,321 310.322,562	383	402.497,921 310.328,624	15.62 4	383	402.497,921 310.328,624	384	402.495,013 310.329,91	3.18	384	402.495,013 310.329,91	385	402.499,434 310.336,678	8.084
385	402.499,434 310.336,678	386	402.499,36 310.336,717	0.084	386	402.499,36 310.336,717	387	402.482,826 310.343,498	17.87 1	387	402.482,826 310.343,498	388	402.476,193 310.346,219	7.169
388	402.476,193 310.346,219	389	402.466,094 310.350,36	10.91 5	389	402.466,094 310.350,36	390	402.429,43 310.363,012	38.78 6	390	402.429,43 310.363,012	391	402.386,459 310.381,7	46.85 9
391	402.386,459 310.381,7	392	402.361,584 310.393,465	27.51 7	392	402.361,584 310.393,465	393	402.338,887 310.413,277	30.12 8	393	402.338,887 310.413,277	394	402.337,645 310.414,361	1.649
394	402.337,645 310.414,361	395	402.318,65 310.426,157	22.36	395	402.318,65 310.426,157	396	402.298,16 310.432,814	21.54 4	396	402.298,16 310.432,814	397	402.269,95 310.432,814	28.21
397	402.269,95 310.432,814	398	402.257,109 310.428,312	13.60 7	398	402.257,109 310.428,312	399	402.237,891 310.418,875	21.41	399	402.237,891 310.418,875	400	402.204,286 310.406,63	35.76 6
400	402.204,286 310.406,63	401	402.184,961 310.398,412	21.0	401	402.184,961 310.398,412	402	402.166,149 310.387,571	21.71 2	402	402.166,149 310.387,571	403	402.146,712 310.374,782	23.26 7
403	402.146,712 310.374,782	404	402.137,526 310.367,534	11.70 1	404	402.137,526 310.367,534	405	402.124,042 310.353,141	19.72 2	405	402.124,042 310.353,141	406	402.120,272 310.349,537	5.216
406	402.120,272 310.349,537	407	402.111,404 310.341,06	12.26 8	407	402.111,404 310.341,06	408	402.083,836 310.316,014	37.24 6	408	402.083,836 310.316,014	409	402.071,084 310.302,669	18.45 8
409	402.071,084 310.302,669	410	402.057,893 310.291,864	17.05 1	410	402.057,893 310.291,864	411	402.046,996 310.285,042	12.85 6	411	402.046,996 310.285,042	412	402.037,237 310.278,579	11.70 5

Punct început	X / Y	Punct sfârșit	X / Y	Lungime segment	Punct început	X / Y	Punct sfârșit	X / Y	Lungime segment	Punct început	X / Y	Punct sfârșit	X / Y	Lungime segment
412	402.037,237 310.278,579	413	402.023,395 310.264,551	19.708	413	402.023,395 310.264,551	414	402.011,705 310.258,02	13.391	414	402.011,705 310.258,02	415	402.006,152 310.254,917	6.361
415	402.006,152 310.254,917	416	401.991,226 310.234,713	25.119	416	401.991,226 310.234,713	417	401.967,565 310.194,527	46.634	417	401.967,565 310.194,527	418	401.942,384 310.155,709	46.27
418	401.942,384 310.155,709	419	401.930,683 310.139,181	20.251	419	401.930,683 310.139,181	420	401.918,543 310.118,757	23.76	420	401.918,543 310.118,757	421	401.916,405 310.113,031	6.112
421	401.916,405 310.113,031	422	401.917,431 310.109,014	4.146	422	401.917,431 310.109,014	423	401.923,148 310.103,502	7.941	423	401.923,148 310.103,502	424	401.924,906 310.096,659	7.065
424	401.924,906 310.096,659	425	401.922,963 310.094,255	3.091	425	401.922,963 310.094,255	426	401.917,042 310.089,354	7.686	426	401.917,042 310.089,354	427	401.913,249 310.082,049	8.231
427	401.913,249 310.082,049	428	401.912,971 310.074,374	7.68	428	401.912,971 310.074,374	429	401.915,469 310.063,711	10.952	429	401.915,469 310.063,711	430	401.914,452 310.055,481	8.293
430	401.914,452 310.055,481	431	401.912,694 310.049,84	5.909	431	401.912,694 310.049,84	432	401.909,826 310.047,251	3.864	432	401.909,826 310.047,251	433	401.902,981 310.045,124	7.168
433	401.902,981 310.045,124	434	401.899,002 310.041,055	5.691	434	401.899,002 310.041,055	435	401.897,338 310.035,97	5.35	435	401.897,338 310.035,97	436	401.897,797 310.029,361	6.625
436	401.897,797 310.029,361	437	401.899,648 310.023,258	6.378	437	401.899,648 310.023,258	438	401.900,48 310.017,895	5.427	438	401.900,48 310.017,895	1	401.899,74 309.993,02	24.886

\*\* Lungimile segmentelor sunt determinate în planul de proiecție Stereo 70 și sunt rotunjite la 1 milimetru.

\*\*\* Distanța dintre puncte este formată din segmente cumulate ce sunt mai mici decât valoarea 1 milimetru.

Neutilizabil în  
Civil



**DATE DESPRE IMOBILUL NR. 11348**

Oficiul de Cadastru și Publicitate Imobiliară DOLJ  
Biroul de Cadastru și Publicitate Imobiliară Craiova

**A. Partea I. Descrierea imobilului**

TEREN Extravilan

Adresa: Jud. Dolj, T12, P48/1

Nr. Crt	Nr cadastral Nr. topografic	Suprafața* (mp)	Observații / Referințe
A1		6.771	Sector cadastral:29 Teren neimprejmuit;

**B. Partea II. Proprietari și acte**

Inscrieri privitoare la dreptul de proprietate și alte drepturi reale	Referințe
/	
Act Administrativ nr. Adeverinta de insusire nr.13443, din 22/10/2024 emis de PRIMARIA COMUNEI PODARI;	
B1	Inscrierea posesiei, drept de PROPRIETATE, dobandit prin Lege, cota actuala 1/1, cota initiala 1/1 1) NEIDENTIFICAT NEIDENTIFICAT, CIF:0000000000000
Act Normativ nr. Legea 7, din 13/03/1996 emis de PARLAMENTUL ROMÂNIEI (art.13);	
B2	Se notează mențiunea de proprietar neidentificat

**C. Partea III. SARCINI .**

Inscrieri privind dezmembramintele dreptului de proprietate, drepturi reale de garanție și sarcini	Referințe
NU SUNT	


## Anexa Nr. 1 La Partea I

## Teren

Nr cadastral	Suprafața (mp)*	Observații / Referințe
	6.771	

\* Suprafața este determinată în planul de proiecție Stereo 70.

## DETALII LINIARE IMOBIL



## Date referitoare la teren

Crt	Categorie folosință	Intravilan	Suprafața (mp)	Tarla	Parcelă	Nr. topo	Observații / Referințe
1	arabil	NU	6.771	12	48/1	-	

## Lungime Segmente

1) Valorile lungimilor segmentelor sunt obținute din proiecție în plan.

Punct început	X / Y	Punct sfârșit	X / Y	Lungime segment	Punct început	X / Y	Punct sfârșit	X / Y	Lungime segment	Punct început	X / Y	Punct sfârșit	X / Y	Lungime segment
1	402.311,183 309.630,456	2	402.319,803 309.636,819	10.714	2	402.319,803 309.636,819	3	402.325,946 309.643,049	8.749	3	402.325,946 309.643,049	4	402.333,108 309.650,604	10.41
4	402.333,108 309.650,604	5	402.341,128 309.663,582	15.256	5	402.341,128 309.663,582	6	402.349,438 309.675,069	14.178	6	402.349,438 309.675,069	7	402.353,417 309.680,236	6.522
7	402.353,417 309.680,236	8	402.354,978 309.682,262	2.558	8	402.354,978 309.682,262	9	402.356,157 309.683,862	1.987	9	402.356,157 309.683,862	10	402.362,778 309.692,789	11.114
10	402.362,778 309.692,789	11	402.362,834 309.692,865	0.094	11	402.362,834 309.692,865	12	402.364,487 309.695,094	2.775	12	402.364,487 309.695,094	13	402.297,621 309.660,685	75.2
13	402.297,621 309.660,685	14	402.258,804 309.640,71	43.655	14	402.258,804 309.640,71	15	402.043,01 309.529,662	242.691	15	402.043,01 309.529,662	16	402.046,941 309.530,284	3.98
16	402.046,941 309.530,284	17	402.047,073 309.530,305	0.134	17	402.047,073 309.530,305	18	402.059,71 309.532,302	12.794	18	402.059,71 309.532,302	19	402.071,89 309.535,341	12.553

Punct început	X / Y	Punct sfârșit	X / Y	Lungime segment	Punct început	X / Y	Punct sfârșit	X / Y	Lungime segment	Punct început	X / Y	Punct sfârșit	X / Y	Lungime segment
19	402.071,89 309.535,341	20	402.078,155 309.536,905	6.457	20	402.078,155 309.536,905	21	402.090,598 309.542,392	13.59 9	21	402.090,598 309.542,392	22	402.097,461 309.545,227	7.425
22	402.097,461 309.545,227	23	402.110,729 309.551,081	14.50 2	23	402.110,729 309.551,081	24	402.118,505 309.556,477	9.465	24	402.118,505 309.556,477	25	402.127,132 309.563,773	11.29 9
25	402.127,132 309.563,773	26	402.130,401 309.566,538	4.282	26	402.130,401 309.566,538	27	402.150,027 309.579,095	23.29 9	27	402.150,027 309.579,095	28	402.170,524 309.587,784	22.26 3
28	402.170,524 309.587,784	29	402.170,811 309.587,871	0.3	29	402.170,811 309.587,871	30	402.181,321 309.587,784	10.51	30	402.181,321 309.587,784	31	402.186,628 309.587,051	5.357
31	402.186,628 309.587,051	32	402.192,118 309.583,394	6.596	32	402.192,118 309.583,394	33	402.197,334 309.579,095	6.759	33	402.197,334 309.579,095	34	402.205,111 309.577,723	7.897
34	402.205,111 309.577,723	35	402.212,797 309.579,186	7.824	35	402.212,797 309.579,186	36	402.217,738 309.584,491	7.25	36	402.217,738 309.584,491	37	402.223,65 309.589,037	7.458
37	402.223,65 309.589,037	38	402.231,483 309.594,736	9.687	38	402.231,483 309.594,736	39	402.240,002 309.596,767	8.758	39	402.240,002 309.596,767	40	402.246,323 309.597,953	6.431
40	402.246,323 309.597,953	41	402.255,892 309.601,588	10.23 6	41	402.255,892 309.601,588	42	402.268,541 309.609,024	14.67 3	42	402.268,541 309.609,024	43	402.275,411 309.612,038	7.502
43	402.275,411 309.612,038	44	402.283,804 309.615,719	9.165	44	402.283,804 309.615,719	45	402.293,041 309.621,861	11.09 3	45	402.293,041 309.621,861	46	402.300,733 309.624,6	8.165
46	402.300,733 309.624,6	1	402.311,183 309.630,456	11.97 9										

\*\* Lungimile segmentelor sunt determinate în planul de proiecție Stereo 70 și sunt rotunjite la 1 milimetru.

\*\*\* Distanța dintre puncte este formată din segmente cumulate ce sunt mai mici decât valoarea 1 milimetru.



**DATE DESPRE IMOBILUL NR. 11397**

Oficiul de Cadastru și Publicitate Imobiliară DOLJ  
Biroul de Cadastru și Publicitate Imobiliară Craiova

**A. Partea I. Descrierea imobilului**

TEREN Extravilan

Adresa: Jud. Dolj, T12, P22

Nr. Crt	Nr cadastral Nr. topografic	Suprafața* (mp)	Observații / Referințe
A1	32945	5.000	Sector cadastral:29 Teren neimprejmuit;

**B. Partea II. Proprietari și acte**

Inscrieri privitoare la dreptul de proprietate și alte drepturi reale		Referințe
<b>81013 / 16/06/2016</b>		
Act Administrativ nr. TDP NR. 511-48422, din 22/07/1993 emis de COMISIA JUDETEANA DOLJ (act notarial CM nr. 38/19-05-2015 emis de NP TONE FLORIAN;);		
B2	Intabulare, drept de PROPRIETATE, dobandit prin Succesiune, cota actuala 3/8, cota initiala 3/8 1) <b>PETRE ILEANA</b>	A1
B3	Intabulare, drept de PROPRIETATE, dobandit prin Succesiune, cota actuala 3/8, cota initiala 3/8 1) <b>PETRE COSTINEL GEORGE</b>	A1
<b>314013 / 30/10/2024</b>		
Act Notarial nr. Certificat de moștenitor nr. 94, din 29/10/2024 emis de Tone Florian (Certificat de moștenitor);		
B5	Intabulare, drept de PROPRIETATE, dobandit prin Succesiune, cota actuala 1/8, cota initiala 1/8 1) <b>PETRE ILEANA</b>	A1
B6	Intabulare, drept de PROPRIETATE, dobandit prin Succesiune, cota actuala 1/8, cota initiala 1/8 1) <b>PETRE COSTINEL-GEORGE</b>	A1

**C. Partea III. SARCINI .**

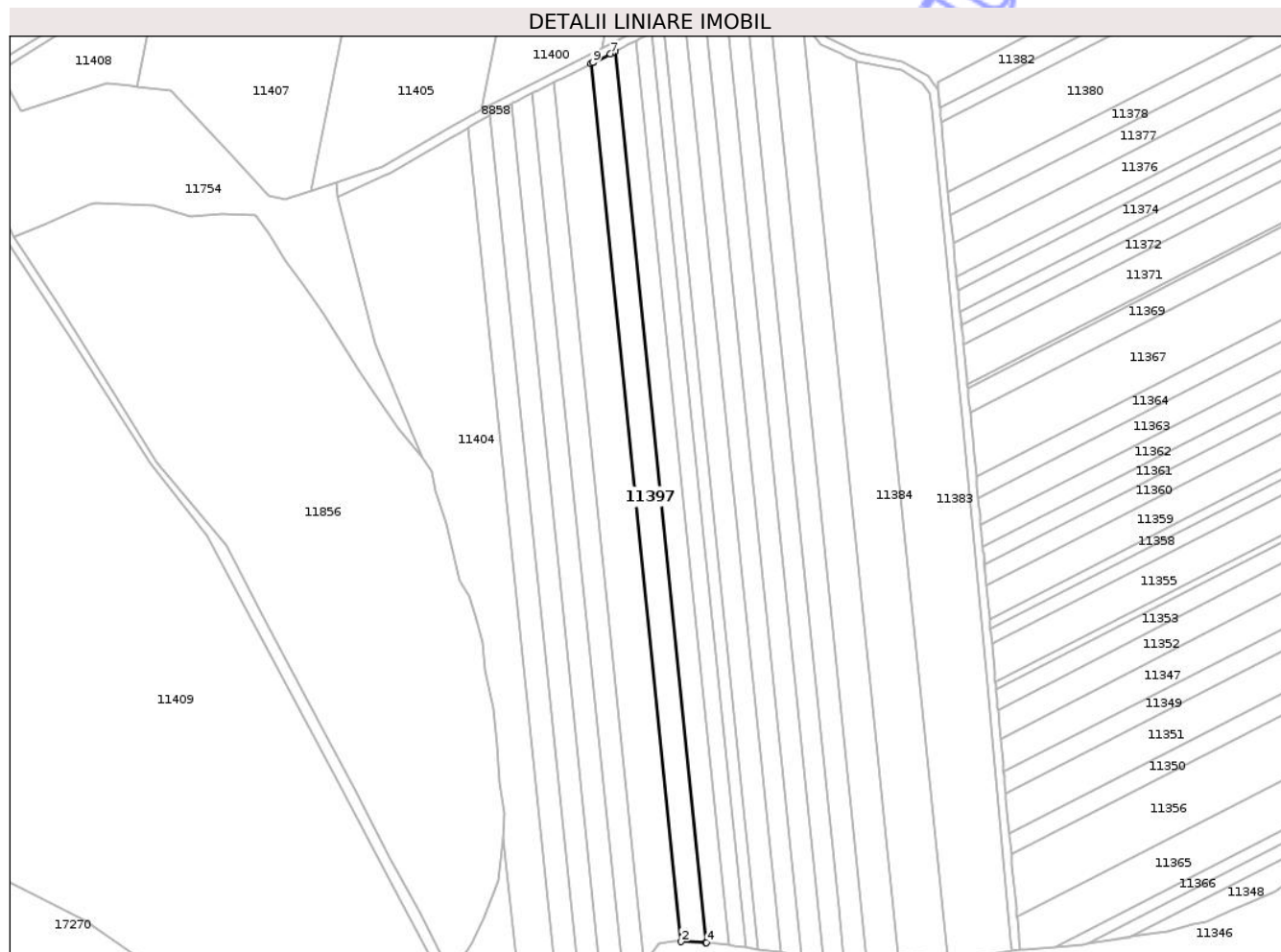
Inscrieri privind dezmembramintele dreptului de proprietate, drepturi reale de garanție și sarcini	Referințe
NU SUNT	

## Anexa Nr. 1 La Partea I

## Teren

Nr cadastral	Suprafața (mp)*	Observații / Referințe
32945	5.000	

\* Suprafața este determinată în planul de proiecție Stereo 70.



## Date referitoare la teren

Crt	Categorie folosință	Intra vilan	Suprafața (mp)	Tarla	Parcelă	Nr. topo	Observații / Referințe
1	arabil	NU	5.000	12	22	-	

## Lungime Segmente

1) Valorile lungimilor segmentelor sunt obținute din proiecție în plan.

Punct început	X / Y	Punct sfârșit	X / Y	Lungime segment (** (m)
1	401.788,618 309.939,914	2	401.831,039 309.527,378	414.711
2	401.831,039 309.527,378	3	401.842,602 309.526,915	11.572
3	401.842,602 309.526,915	4	401.843,122 309.526,863	0.523
4	401.843,122 309.526,863	5	401.800,058 309.945,642	420.987
5	401.800,058 309.945,642	6	401.798,868 309.945,046	1.331

Punct început	X / Y	Punct sfârșit	X / Y	Lungime segment (** (m)
6	401.798,868 309.945,046	7	401.797,828 309.944,525	1.163
7	401.797,828 309.944,525	8	401.789,821 309.940,516	8.955
8	401.789,821 309.940,516	9	401.789,487 309.940,349	0.373
9	401.789,487 309.940,349	1	401.788,618 309.939,914	0.972

\*\* Lungimile segmentelor sunt determinate în planul de proiecție Stereo 70 și sunt rotunjite la 1 milimetru.

\*\*\* Distanța dintre puncte este formată din segmente cumulate ce sunt mai mici decât valoarea 1 milimetru.

Neutilizabil în Circuitul Civil





## DATE DESPRE IMOBILUL NR. 11367

Oficiul de Cadastru și Publicitate Imobiliară DOLJ  
Biroul de Cadastru și Publicitate Imobiliară Craiova

## A. Partea I. Descrierea imobilului

TEREN Extravilan

Adresa: Jud. Dolj, T12, P34/2

Nr. Crt	Nr cadastral Nr. topografic	Suprafața* (mp)	Observații / Referințe
A1		15.000	Sector cadastral:29 Teren neimprejmuit;

## B. Partea II. Proprietari și acte

Inscrieri privitoare la dreptul de proprietate și alte drepturi reale	Referințe
/	
Act Administrativ nr. Adeverinta de insusire nr.13443, din 22/10/2024 emis de PRIMARIA COMUNEI PODARI;	
B1	Inscrierea posesiei, drept de PROPRIETATE, dobandit prin Lege, cota actuala 1/1, cota initiala 1/1 1) NEIDENTIFICAT NEIDENTIFICAT, CIF:0000000000000
Act Normativ nr. Legea 7, din 13/03/1996 emis de PARLAMENTUL ROMANIEI (art. 13);	
B2	Se notează mențiunea de proprietar neidentificat.

## C. Partea III. SARCINI .

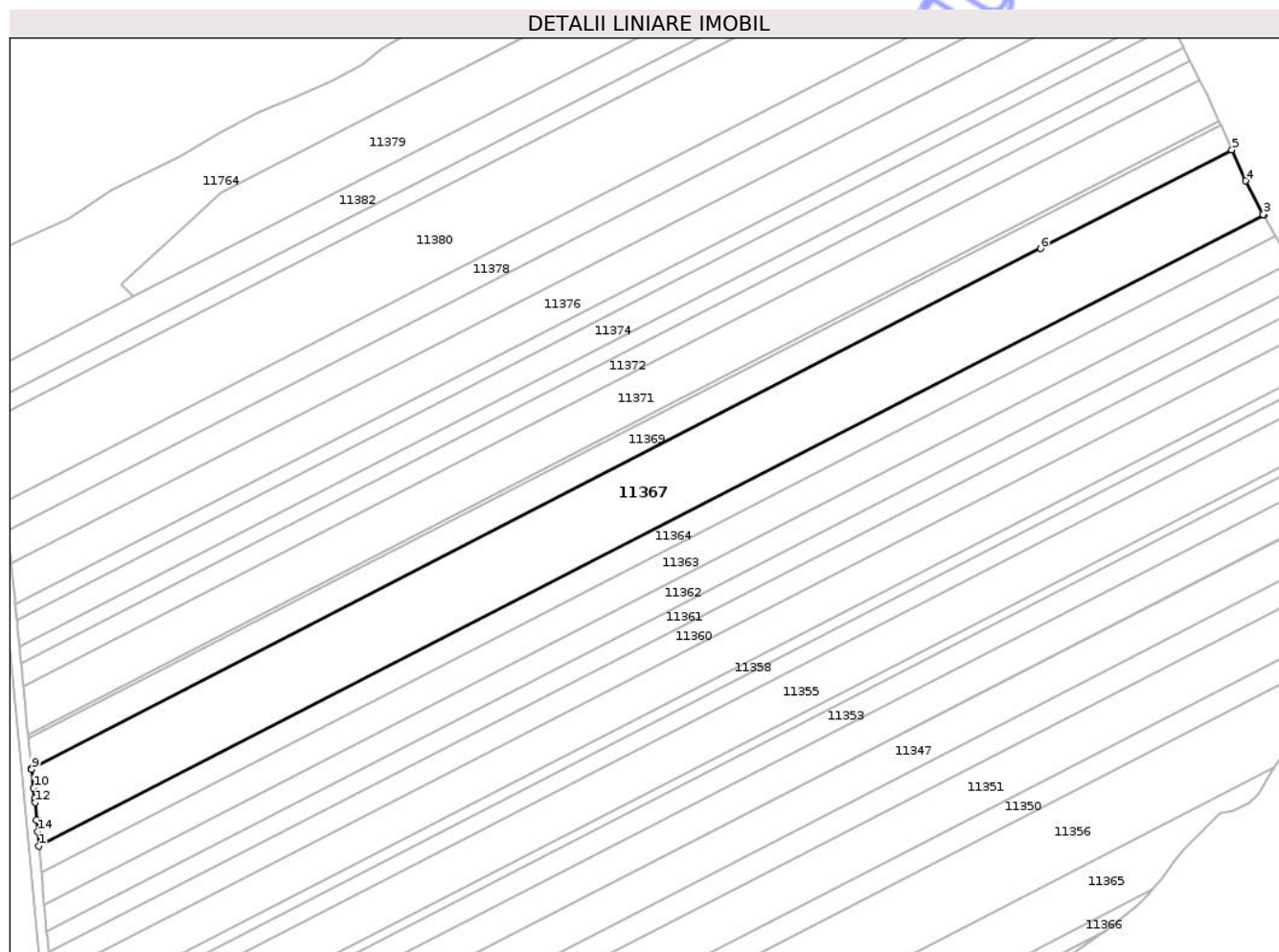
Inscrieri privind dezmembramintele dreptului de proprietate, drepturi reale de garanție și sarcini	Referințe
NU SUNT	

## Anexa Nr. 1 La Partea I

## Teren

Nr cadastral	Suprafața (mp)*	Observații / Referințe
	15.000	

\* Suprafața este determinată în planul de proiecție Stereo 70.



## Date referitoare la teren

Crt	Categorie folosință	Intra vilan	Suprafața (mp)	Tarla	Parcelă	Nr. topo	Observații / Referințe
1	arabil	NU	15.000	12	34/2	-	

## Lungime Segmente

1) Valorile lungimilor segmentelor sunt obținute din proiecție în plan.

Punct început	X / Y	Punct sfârșit	X / Y	Lungime segment (** (m)
1	401.969,979 309.745,802	2	402.446,534 309.991,072	535.968
2	402.446,534 309.991,072	3	402.446,375 309.991,345	0.316
3	402.446,375 309.991,345	4	402.439,508 310.004,442	14.788
4	402.439,508 310.004,442	5	402.434,146 310.016,505	13.201
5	402.434,146 310.016,505	6	402.359,633 309.978,155	83.803

Punct început	X / Y	Punct sfârșit	X / Y	Lungime segment (** (m)
6	402.359,633 309.978,155	7	401.967,109 309.776,134	441.461
7	401.967,109 309.776,134	8	401.967,145 309.775,769	0.367
8	401.967,145 309.775,769	9	401.967,148 309.775,739	0.03
9	401.967,148 309.775,739	10	401.967,885 309.768,354	7.422
10	401.967,885 309.768,354	11	401.968,264 309.764,272	4.1
11	401.968,264 309.764,272	12	401.968,406 309.762,746	1.533
12	401.968,406 309.762,746	13	401.969,033 309.755,996	6.779
13	401.969,033 309.755,996	14	401.969,456 309.751,436	4.58
14	401.969,456 309.751,436	1	401.969,979 309.745,802	5.658

\*\* Lungimile segmentelor sunt determinate în planul de proiecție Stereo 70 și sunt rotunjite la 1 milimetru.

\*\*\* Distanța dintre puncte este formată din segmente cumulate ce sunt mai mici decât valoarea 1 milimetru.



**DATE DESPRE IMOBILUL NR. 11368**

Oficiul de Cadastru și Publicitate Imobiliară DOLJ  
Biroul de Cadastru și Publicitate Imobiliară Craiova

**A. Partea I. Descrierea imobilului**

TEREN Extravilan

Adresa: Jud. Dolj, T12, P105

Nr. Crt	Nr cadastral Nr. topografic	Suprafața* (mp)	Observații / Referințe
A1		2.500	Sector cadastral:29 Teren neimprejmut;

**B. Partea II. Proprietari și acte**

Inscrieri privitoare la dreptul de proprietate și alte drepturi reale	Referințe
/	
Act Administrativ nr. TDP 207-14932, din 07/04/1993 emis de CJSDPAT DOLJ;	
B1	A1
Intabulare, drept de PROPRIETATE, dobandit prin Reconstituire, cota actuala 1/1, cota initiala 1/1	
1) DAVID GHEORGHE, LIPSA CNP	

**C. Partea III. SARCINI .**

Inscrieri privind dezmembramintele dreptului de proprietate, drepturi reale de garanție și sarcini	Referințe
NU SUNT	

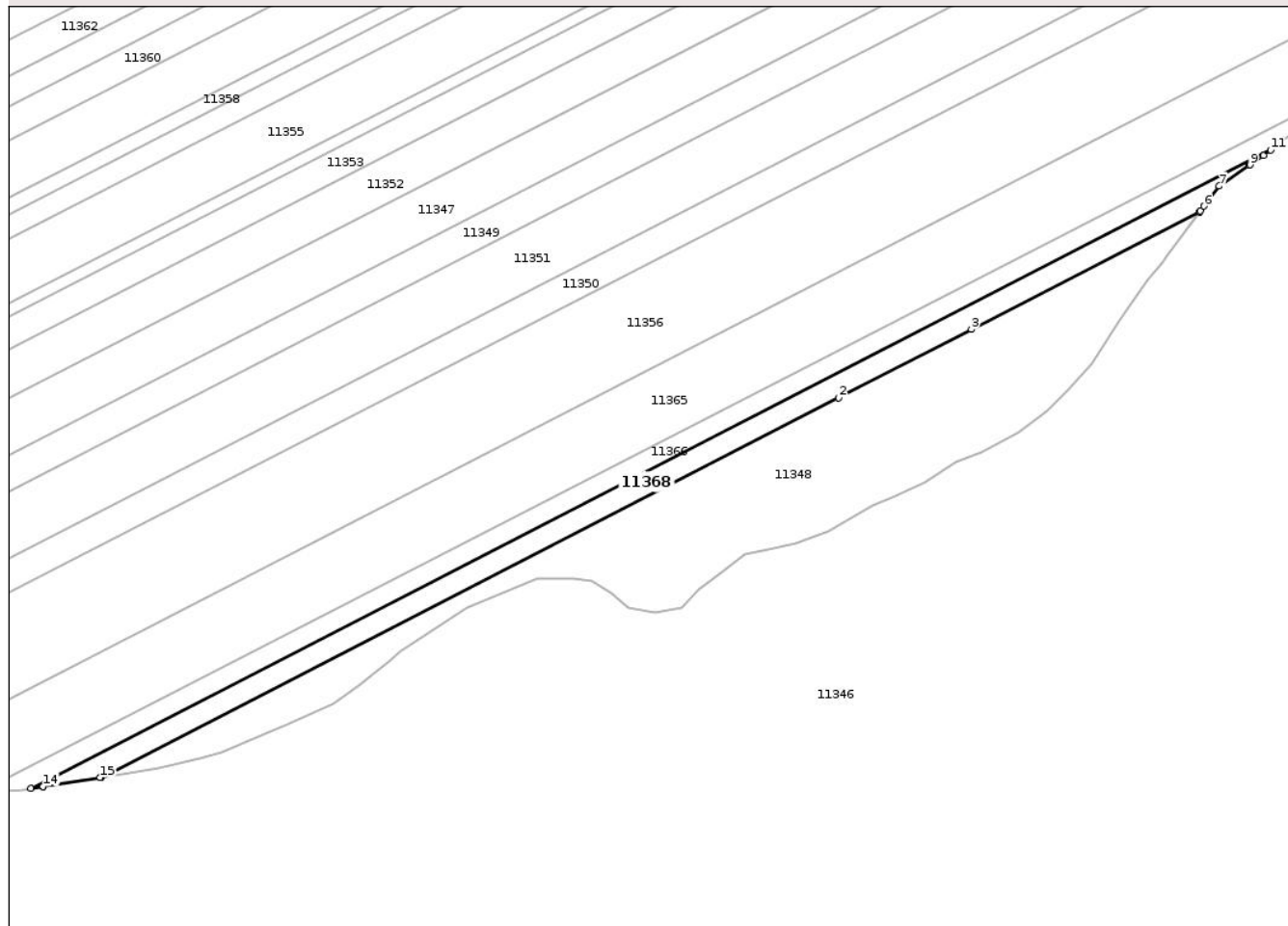
## Anexa Nr. 1 La Partea I

## Teren

Nr cadastral	Suprafața (mp)*	Observații / Referințe
	2.500	

\* Suprafața este determinată în planul de proiecție Stereo 70.

## DETALII LINIARE IMOBIL



## Date referitoare la teren

Crt	Categorie folosință	Intra vilan	Suprafața (mp)	Tarla	Parcelă	Nr. topo	Observații / Referințe
1	arabil	NU	2.500	12	105	-	

## Lungime Segmente

1) Valorile lungimilor segmentelor sunt obținute din proiecție în plan.

Punct început	X / Y	Punct sfârșit	X / Y	Lungime segment (** (m)
1	402.043,01 309.529,662	2	402.258,804 309.640,71	242.691
2	402.258,804 309.640,71	3	402.297,621 309.660,685	43.655
3	402.297,621 309.660,685	4	402.364,487 309.695,094	75.2
4	402.364,487 309.695,094	5	402.364,698 309.695,379	0.355
5	402.364,698 309.695,379	6	402.365,717 309.696,753	1.711

Punct început	X / Y	Punct sfârşit	X / Y	Lungime segment (** (m)
6	402.365,717 309.696,753	7	402.370,181 309.702,629	7.379
7	402.370,181 309.702,629	8	402.378,962 309.708,659	10.652
8	402.378,962 309.708,659	9	402.379,204 309.708,825	0.293
9	402.379,204 309.708,825	10	402.383,177 309.711,554	4.82
10	402.383,177 309.711,554	11	402.385,281 309.713,178	2.658
11	402.385,281 309.713,178	12	402.022,312 309.526,39	408.211
12	402.022,312 309.526,39	13	402.025,812 309.526,945	3.544
13	402.025,812 309.526,945	14	402.025,932 309.526,964	0.121
14	402.025,932 309.526,964	15	402.042,582 309.529,595	16.857
15	402.042,582 309.529,595	1	402.043,01 309.529,662	0.433

\*\* Lungimile segmentelor sunt determinate în planul de proiecţie Stereo 70 şi sunt rotunjite la 1 milimetru.

\*\*\* Distanţa dintre puncte este formată din segmente cumulate ce sunt mai mici decât valoarea 1 milimetru.





## DATE DESPRE IMOBILUL NR. 11388

Oficiul de Cadastru și Publicitate Imobiliară DOLJ  
Biroul de Cadastru și Publicitate Imobiliară Craiova

## A. Partea I. Descrierea imobilului

TEREN Extravilan

Adresa: Jud. Dolj, T12, P12

Nr. Crt	Nr cadastral Nr. topografic	Suprafața* (mp)	Observații / Referințe
A1		4.446	Sector cadastral:29 Teren neimprejmuit;

## B. Partea II. Proprietari și acte

Inscrieri privitoare la dreptul de proprietate și alte drepturi reale	Referințe
/	
Act Administrativ nr. Adeverinta de insusire nr.13443, din 22/10/2024 emis de PRIMARIA COMUNEI PODARI;	
B1	Inscrierea posesiei, drept de PROPRIETATE, dobandit prin Lege, cota actuala 1/1, cota initiala 1/1 1) NEIDENTIFICAT NEIDENTIFICAT, CIF:0000000000000
Act Normativ nr. Legea 7, din 13/03/1996 emis de PARLAMENTUL ROMANIEI (art. 13);	
B2	Se notează mențiunea de proprietar neidentificat.

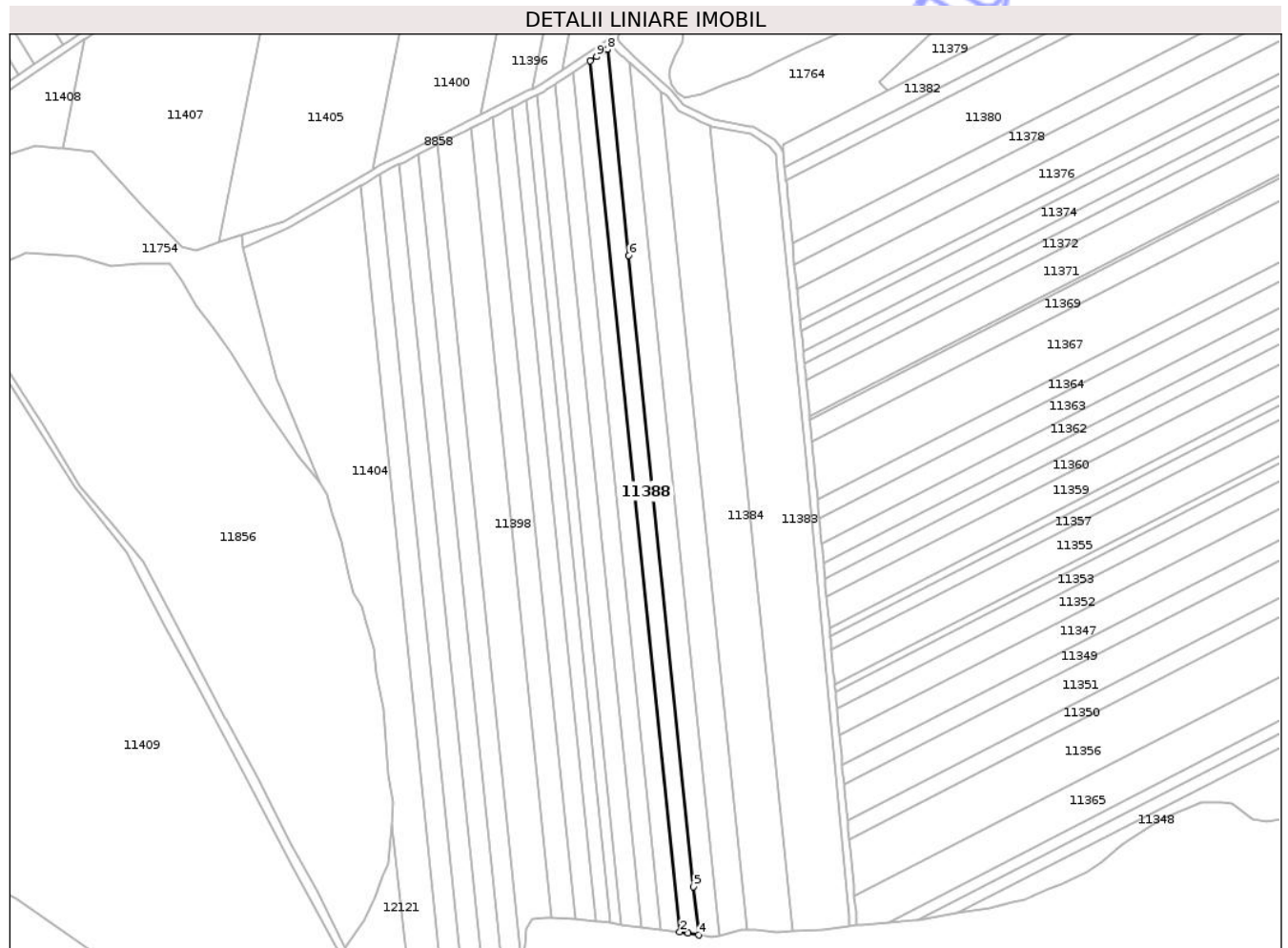
## C. Partea III. SARCINI .

Inscrieri privind dezmembramintele dreptului de proprietate, drepturi reale de garanție și sarcini	Referințe
NU SUNT	

**Teren**

Nr cadastral	Suprafața (mp)*	Observații / Referințe
	4.446	

\* Suprafața este determinată în planul de proiecție Stereo 70.



**Date referitoare la teren**

Crt	Categorie folosință	Intra vilan	Suprafața (mp)	Tarla	Parcelă	Nr. topo	Observații / Referințe
1	arabil	NU	4.446	12	12	-	

**Lungime Segmente**

1) Valorile lungimilor segmentelor sunt obținute din proiecție în plan.

Punct început	X / Y	Punct sfârșit	X / Y	Lungime segment (** (m)
1	401.851,091 309.975,128	2	401.897,897 309.519,957	457.571
2	401.897,897 309.519,957	3	401.902,307 309.519,508	4.433
3	401.902,307 309.519,508	4	401.907,749 309.518,38	5.558
4	401.907,749 309.518,38	5	401.905,155 309.543,602	25.355
5	401.905,155 309.543,602	6	401.871,248 309.873,337	331.474

Punct început	X / Y	Punct sfârșit	X / Y	Lungime segment (** (m)
6	401.871,248 309.873,337	7	401.860,163 309.981,136	108.367
7	401.860,163 309.981,136	8	401.860,081 309.981,081	0.099
8	401.860,081 309.981,081	9	401.854,307 309.977,257	6.925
9	401.854,307 309.977,257	1	401.851,091 309.975,128	3.857

\*\* Lungimile segmentelor sunt determinate în planul de proiecție Stereo 70 și sunt rotunjite la 1 milimetru.

\*\*\* Distanța dintre puncte este formată din segmente cumulate ce sunt mai mici decât valoarea 1 milimetru.

Neutilizabil în Circuitul Civil



**DATE DESPRE IMOBILUL NR. 11407**

Oficiul de Cadastru și Publicitate Imobiliară DOLJ  
Biroul de Cadastru și Publicitate Imobiliară Craiova

**A. Partea I. Descrierea imobilului**

TEREN Extravilan

Adresa: Jud. Dolj, T12, P2

Nr. Crt	Nr cadastral Nr. topografic	Suprafața* (mp)	Observații / Referințe
A1		11.000	Sector cadastral:29 Teren neimprejmuit;

**B. Partea II. Proprietari și acte**

Inscrieri privitoare la dreptul de proprietate și alte drepturi reale	Referințe
/	
Act Administrativ nr. TDP 2756-9597, din 13/08/1997 emis de CJSDPAT DOLJ;	
B1	A1
Intabulare, drept de PROPRIETATE, dobandit prin Reconstituire, cota actuala 1/1, cota initiala 1/1	
1) GEORGESCU ALEXANDRU, LIPSA CNP 2) GEORGESCU TRAIAN, LIPSA CNP 3) ZAMFIR MARIA, LIPSA CNP 4) GEORGESCU TRAIAN, LIPSA CNP 5) GEORGESCU CONSTANTIN, LIPSA CNP 6) MUNTEANU ANUȚA, LIPSA CNP	

**C. Partea III. SARCINI .**

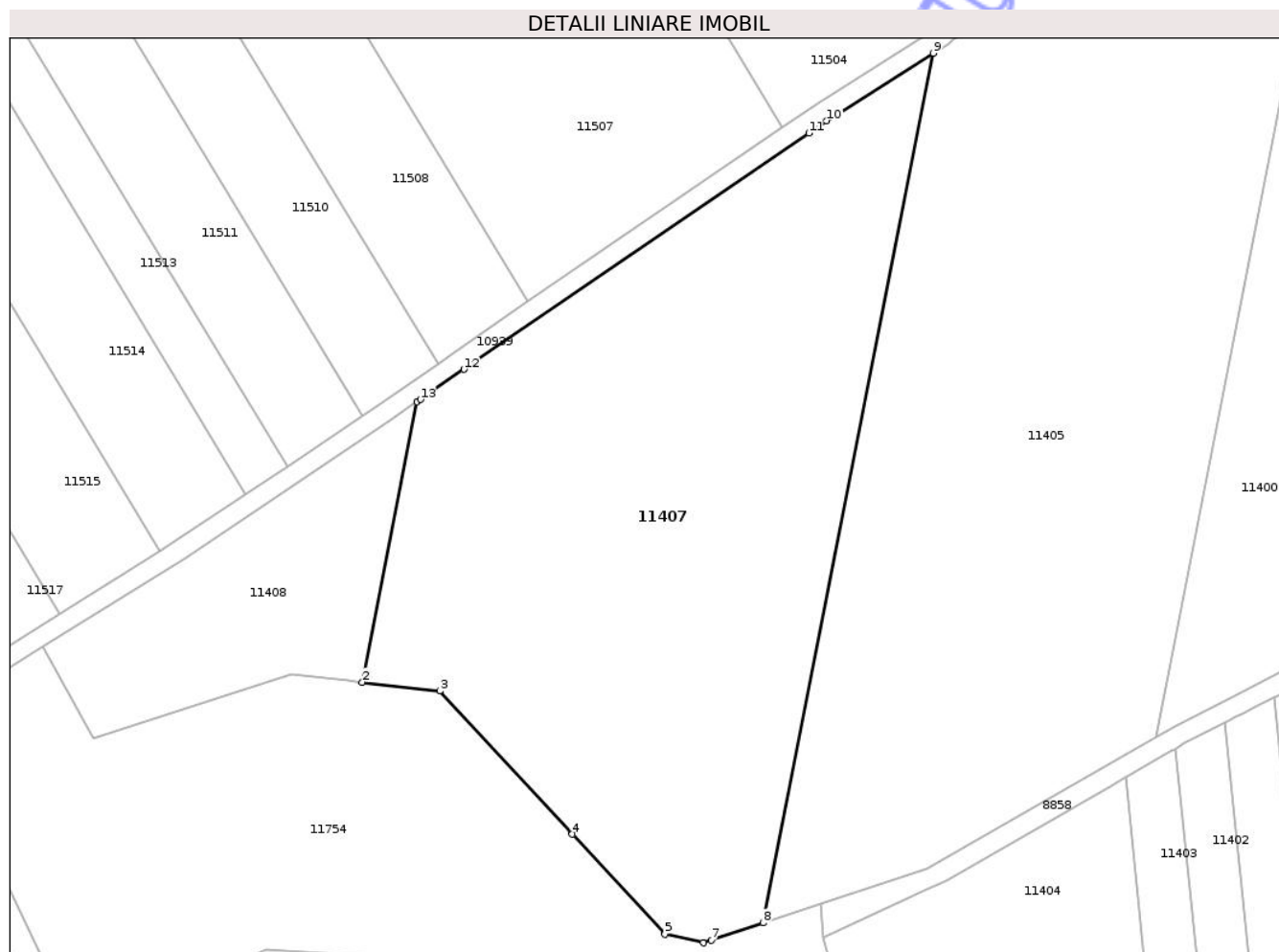
Inscrieri privind dezmembramintele dreptului de proprietate, drepturi reale de garanție și sarcini	Referințe
NU SUNT	

## Anexa Nr. 1 La Partea I

## Teren

Nr cadastral	Suprafața (mp)*	Observații / Referințe
	11.000	

\* Suprafața este determinată în planul de proiecție Stereo 70.



## Date referitoare la teren

Crt	Categorie folosință	Intra vilan	Suprafața (mp)	Tarla	Parcelă	Nr. topo	Observații / Referințe
1	arabil	NU	11.000	12	2	-	

## Lungime Segmente

1) Valorile lungimilor segmentelor sunt obținute din proiecție în plan.

Punct început	X / Y	Punct sfârșit	X / Y	Lungime segment (** (m)
1	401.586,556 309.986,37	2	401.575,37 309.929,237	58.218
2	401.575,37 309.929,237	3	401.591,146 309.927,438	15.878
3	401.591,146 309.927,438	4	401.618,171 309.898,266	39.766
4	401.618,171 309.898,266	5	401.637,045 309.877,892	27.773
5	401.637,045 309.877,892	6	401.644,902 309.876,158	8.046

Punct început	X / Y	Punct sfârșit	X / Y	Lungime segment (** (m)
6	401.644,902 309.876,158	7	401.646,521 309.876,696	1.706
7	401.646,521 309.876,696	8	401.657,027 309.880,187	11.071
8	401.657,027 309.880,187	9	401.691,718 310.057,362	180.539
9	401.691,718 310.057,362	10	401.670,015 310.043,587	25.705
10	401.670,015 310.043,587	11	401.666,378 310.041,098	4.407
11	401.666,378 310.041,098	12	401.596,106 309.992,957	85.18
12	401.596,106 309.992,957	13	401.587,215 309.986,824	10.801
13	401.587,215 309.986,824	1	401.586,556 309.986,37	0.8

\*\* Lungimile segmentelor sunt determinate în planul de proiecție Stereo 70 și sunt rotunjite la 1 milimetru.

\*\*\* Distanța dintre puncte este formată din segmente cumulate ce sunt mai mici decât valoarea 1 milimetru.





## DATE DESPRE IMOBILUL NR. 11547

Oficiul de Cadastru și Publicitate Imobiliară DOLJ  
Biroul de Cadastru și Publicitate Imobiliară Craiova

## A. Partea I. Descrierea imobilului

TEREN Extravilan

Adresa: Jud. Dolj, T17, P196,197,198

Nr. Crt	Nr cadastral Nr. topografic	Suprafața* (mp)	Observații / Referințe
A1	38966	1.409.117	Sector cadastral:29 Teren imprejmuit;

## B. Partea II. Proprietari și acte

Inscrieri privitoare la dreptul de proprietate și alte drepturi reale	Referințe
<b>182027 / 09/08/2023</b>	
Act Normativ nr. Hotararea nr. 1705, din 29/11/2006 emis de Guvernul Romaniei (Anexa 4-Inventarul bunurilor care apartin domeniului public al statului);	
B2	Intabulare, drept de PROPRIETATE, dobandit prin Lege, cota actuala 1/1, cota initiala 1/1
1) <b>STATUL ROMAN- DOMENIUL PUBLIC</b> , CIF:9999999999999	
OBSERVATII: pozitie transcrisa din CF 30679/Podari, inscrisa prin incheierea nr. 48126 din 11/07/2011;	
B9	Intabulare, drept de ADMINISTRARE, dobandit prin Lege, cota actuala 1/1, cota initiala 1/1
1) <b>MINISTERUL APARARII NATIONALE</b> , CIF:9999999999999, Statul roman; LIPSA CUI	
OBSERVATII: pozitie transcrisa din CF 30679/Podari, inscrisa prin incheierea nr. 48126 din 11/07/2011;	

## C. Partea III. SARCINI .

Inscrieri privind dezmembramintele dreptului de proprietate, drepturi reale de garanție și sarcini	Referințe
NU SUNT	

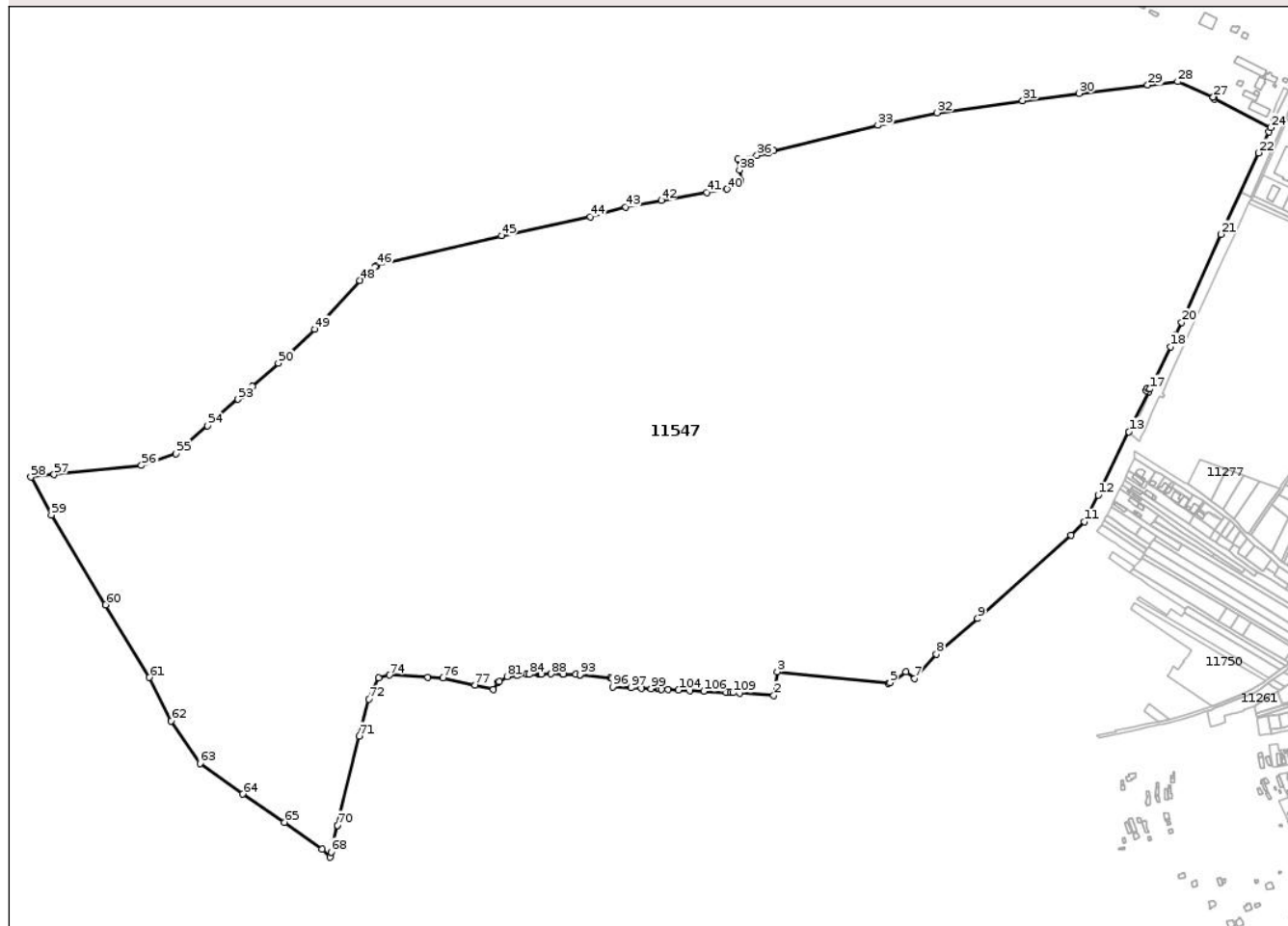
## Anexa Nr. 1 La Partea I

## Teren

Nr cadastral	Suprafața (mp)*	Observații / Referințe
38966	1.409.117	

\* Suprafața este determinată în planul de proiecție Stereo 70.

## DETALII LINIARE IMOBIL



## Date referitoare la teren

Crt	Categorie folosință	Intra vilan	Suprafața (mp)	Tarla	Parcelă	Nr. topo	Observații / Referințe
1	curți constructii	NU	243.997	17	198	-	TEREN DESTINATIE SPECIALA Delimitat cu gard plasa sarma si borne beton tip MApN,TEREN DESTINATIE SPECIALA
2	pasune	NU	1.134.704	17	198	-	TEREN DESTINATIE SPECIALA Delimitat cu gard plasa sarma si borne beton tip MApN,TEREN DESTINATIE SPECIALA
3	drum	NU	7.420	17	198	-	TEREN DESTINATIE SPECIALA Delimitat cu gard plasa sarma si borne beton tip MApN,TEREN DESTINATIE SPECIALA
4	ape statatoare	NU	22.996	17	196,197	-	TEREN DESTINATIE SPECIALA Delimitat cu gard plasa sarma si borne beton tip MApN,TEREN DESTINATIE SPECIALA

## Lungime Segmente

1) Valorile lungimilor segmentelor sunt obținute din proiecție în plan.

Punct început	X / Y	Punct sfârșit	X / Y	Lungime segment	Punct început	X / Y	Punct sfârșit	X / Y	Lungime segment	Punct început	X / Y	Punct sfârșit	X / Y	Lungime segment
1	403.125,864 308.802,413	2	403.183,107 308.798,25	57.394	2	403.183,107 308.798,25	3	403.188,973 308.838,06	40.24	3	403.188,973 308.838,06	4	403.376,531 308.818,676	188.57
4	403.376,531 308.818,676	5	403.379,519 308.820,058	3.292	5	403.379,519 308.820,058	6	403.406,28 308.838,579	32.545	6	403.406,28 308.838,579	7	403.421,182 308.827,097	18.812
7	403.421,182 308.827,097	8	403.457,893 308.867,85	54.85	8	403.457,893 308.867,85	9	403.527,507 308.928,471	92.309	9	403.527,507 308.928,471	10	403.685,4 309.069,06	211.413
10	403.685,4 309.069,06	11	403.708,038 309.091,536	31.901	11	403.708,038 309.091,536	12	403.731,122 309.136,65	50.677	12	403.731,122 309.136,65	13	403.783,023 309.243,828	119.083
13	403.783,023 309.243,828	14	403.816,07 309.311,426	75.244	14	403.816,07 309.311,426	15	403.812,367 309.313,142	4.081	15	403.812,367 309.313,142	16	403.814,283 309.317,76	5.0
16	403.814,283 309.317,76	17	403.818,304 309.315,923	4.421	17	403.818,304 309.315,923	18	403.853,706 309.387,449	79.808	18	403.853,706 309.387,449	19	403.862,864 309.407,297	21.859
19	403.862,864 309.407,297	20	403.872,351 309.428,638	23.355	20	403.872,351 309.428,638	21	403.938,438 309.577,172	162.573	21	403.938,438 309.577,172	22	404.002,286 309.714,52	151.463
22	404.002,286 309.714,52	23	404.019,457 309.750,168	39.568	23	404.019,457 309.750,168	24	404.022,686 309.757,52	8.03	24	404.022,686 309.757,52	25	403.927,732 309.805,534	106.403
25	403.927,732 309.805,534	26	403.926,324 309.808,336	3.136	26	403.926,324 309.808,336	27	403.925,629 309.808,874	0.879	27	403.925,629 309.808,874	28	403.865,329 309.835,031	65.729
28	403.865,329 309.835,031	29	403.814,922 309.829,199	50.743	29	403.814,922 309.829,199	30	403.699,088 309.815,228	116.673	30	403.699,088 309.815,228	31	403.603,513 309.802,817	96.377
31	403.603,513 309.802,817	32	403.458,743 309.782,466	146.193	32	403.458,743 309.782,466	33	403.359,17 309.761,292	101.799	33	403.359,17 309.761,292	34	403.183,0 309.718,092	181.389
34	403.183,0 309.718,092	35	403.173,735 309.714,137	10.074	35	403.173,735 309.714,137	36	403.154,509 309.710,597	19.549	36	403.154,509 309.710,597	37	403.122,433 309.703,64	32.822
37	403.122,433 309.703,64	38	403.125,04 309.686,02	17.812	38	403.125,04 309.686,02	39	403.127,376 309.668,02	18.151	39	403.127,376 309.668,02	40	403.103,481 309.653,378	28.024
40	403.103,481 309.653,378	41	403.069,689 309.647,592	34.284	41	403.069,689 309.647,592	42	402.992,758 309.634,42	78.05	42	402.992,758 309.634,42	43	402.932,312 309.622,901	61.534
43	402.932,312 309.622,901	44	402.872,911 309.606,813	61.541	44	402.872,911 309.606,813	45	402.723,303 309.574,712	153.013	45	402.723,303 309.574,712	46	402.511,81 309.524,433	217.387
46	402.511,81 309.524,433	47	402.509,295 309.522,181	3.376	47	402.509,295 309.522,181	48	402.483,874 309.499,418	34.123	48	402.483,874 309.499,418	49	402.407,998 309.416,397	112.471
49	402.407,998 309.416,397	50	402.345,948 309.359,72	84.039	50	402.345,948 309.359,72	51	402.302,45 309.319,988	58.913	51	402.302,45 309.319,988	52	402.283,534 309.303,536	25.07
52	402.283,534 309.303,536	53	402.277,832 309.298,576	7.557	53	402.277,832 309.298,576	54	402.226,405 309.253,847	68.157	54	402.226,405 309.253,847	55	402.172,451 309.206,92	71.506
55	402.172,451 309.206,92	56	402.114,711 309.186,628	61.202	56	402.114,711 309.186,628	57	401.967,143 309.171,4	148.352	57	401.967,143 309.171,4	58	401.927,699 309.167,33	39.653
58	401.927,699 309.167,33	59	401.962,171 309.103,249	72.765	59	401.962,171 309.103,249	60	402.054,178 308.951,469	177.489	60	402.054,178 308.951,469	61	402.128,14 308.828,748	143.286
61	402.128,14 308.828,748	62	402.164,613 308.755,524	81.805	62	402.164,613 308.755,524	63	402.213,338 308.683,835	86.68	63	402.213,338 308.683,835	64	402.285,639 308.631,872	89.037
64	402.285,639 308.631,872	65	402.355,871 308.584,175	84.897	65	402.355,871 308.584,175	66	402.419,447 308.538,909	78.044	66	402.419,447 308.538,909	67	402.432,853 308.525,792	18.756
67	402.432,853 308.525,792	68	402.434,87 308.534,09	8.54	68	402.434,87 308.534,09	69	402.445,83 308.579,24	46.461	69	402.445,83 308.579,24	70	402.445,832 308.579,245	0.005
70	402.445,832 308.579,245	71	402.482,393 308.729,828	154.958	71	402.482,393 308.729,828	72	402.499,054 308.791,966	64.333	72	402.499,054 308.791,966	73	402.515,778 308.827,841	39.582
73	402.515,778 308.827,841	74	402.534,07 308.832,777	18.946	74	402.534,07 308.832,777	75	402.598,844 308.829,423	64.861	75	402.598,844 308.829,423	76	402.623,79 308.828,13	24.979
76	402.623,79 308.828,13	77	402.677,958 308.815,763	55.562	77	402.677,958 308.815,763	78	402.709,253 308.808,618	32.1	78	402.709,253 308.808,618	79	402.717,435 308.821,056	14.888
79	402.717,435 308.821,056	80	402.719,276 308.822,184	2.159	80	402.719,276 308.822,184	81	402.732,347 308.830,196	15.331	81	402.732,347 308.830,196	82	402.748,749 308.832,126	16.515
82	402.748,749 308.832,126	83	402.765,054 308.834,044	16.417	83	402.765,054 308.834,044	84	402.769,732 308.834,151	4.679	84	402.769,732 308.834,151	85	402.785,651 308.834,517	15.923
85	402.785,651 308.834,517	86	402.787,801 308.834,567	2.151	86	402.787,801 308.834,567	87	402.790,582 308.834,631	2.782	87	402.790,582 308.834,631	88	402.806,904 308.835,006	16.326
88	402.806,904 308.835,006	89	402.827,315 308.834,589	20.415	89	402.827,315 308.834,589	90	402.827,331 308.834,589	0.016	90	402.827,331 308.834,589	91	402.848,353 308.834,16	21.026
91	402.848,353 308.834,16	92	402.855,761 308.833,336	7.454	92	402.855,761 308.833,336	93	402.855,781 308.833,334	0.02	93	402.855,781 308.833,334	94	402.907,344 308.827,601	51.881
94	402.907,344 308.827,601	95	402.910,323 308.827,27	2.997	95	402.910,323 308.827,27	96	402.910,804 308.813,029	14.249	96	402.910,804 308.813,029	97	402.942,186 308.811,48	31.42

Punct început	X / Y	Punct sfârşit	X / Y	Lungime segment	Punct început	X / Y	Punct sfârşit	X / Y	Lungime segment	Punct început	X / Y	Punct sfârşit	X / Y	Lungime segment
97	402.942,186 308.811,48	98	402.959,312 308.810,635	17.147	98	402.959,312 308.810,635	99	402.975,411 308.809,84	16.119	99	402.975,411 308.809,84	100	402.986,589 308.809,288	11.192
100	402.986,589 308.809,288	101	402.990,498 308.809,095	3.914	101	402.990,498 308.809,095	102	402.992,786 308.808,982	2.291	102	402.992,786 308.808,982	103	403.004,525 308.808,403	11.753
103	403.004,525 308.808,403	104	403.021,903 308.807,545	17.399	104	403.021,903 308.807,545	105	403.041,255 308.806,59	19.376	105	403.041,255 308.806,59	106	403.064,513 308.805,442	23.286
106	403.064,513 308.805,442	107	403.102,901 308.803,547	38.435	107	403.102,901 308.803,547	108	403.109,656 308.803,213	6.763	108	403.109,656 308.803,213	109	403.114,027 308.802,997	4.376
109	403.114,027 308.802,997	1	403.125,864 308.802,413	11.851										

\*\* Lungimile segmentelor sunt determinate în planul de proiecţie Stereo 70 și sunt rotunjite la 1 milimetru.

\*\*\* Distanţa dintre puncte este formată din segmente cumulate ce sunt mai mici decât valoarea 1 milimetru.

Neutilizabil în Circuitul Civil



## DATE DESPRE IMOBILUL NR. 11754

Oficiul de Cadastru și Publicitate Imobiliară DOLJ  
Biroul de Cadastru și Publicitate Imobiliară Craiova

## A. Partea I. Descrierea imobilului

TEREN Extravilan

Adresa: Jud. Dolj, T12, P105/2

Nr. Crt	Nr cadastral Nr. topografic	Suprafața* (mp)	Observații / Referințe
A1		9.411	Sector cadastral:29 Teren neimprejmuit;

## B. Partea II. Proprietari și acte

Inscrieri privitoare la dreptul de proprietate și alte drepturi reale	Referințe	
/		
Act Administrativ nr. Adeverinta de insusire nr.13443, din 22/10/2024 emis de PRIMARIA COMUNEI PODARI;		
B1	Inscrierea posesiei, drept de PROPRIETATE, dobandit prin Lege, cota actuala 1/1, cota initiala 1/1 1) NEIDENTIFICAT NEIDENTIFICAT, CIF:0000000000000	A1
Act Normativ nr. Legea 7, din 13/03/1996 emis de PARLAMENTUL ROMANIEI (art.13);		
B2	Se noteaza mentiunea de proprietar neidentificat.	A1

## C. Partea III. SARCINI .

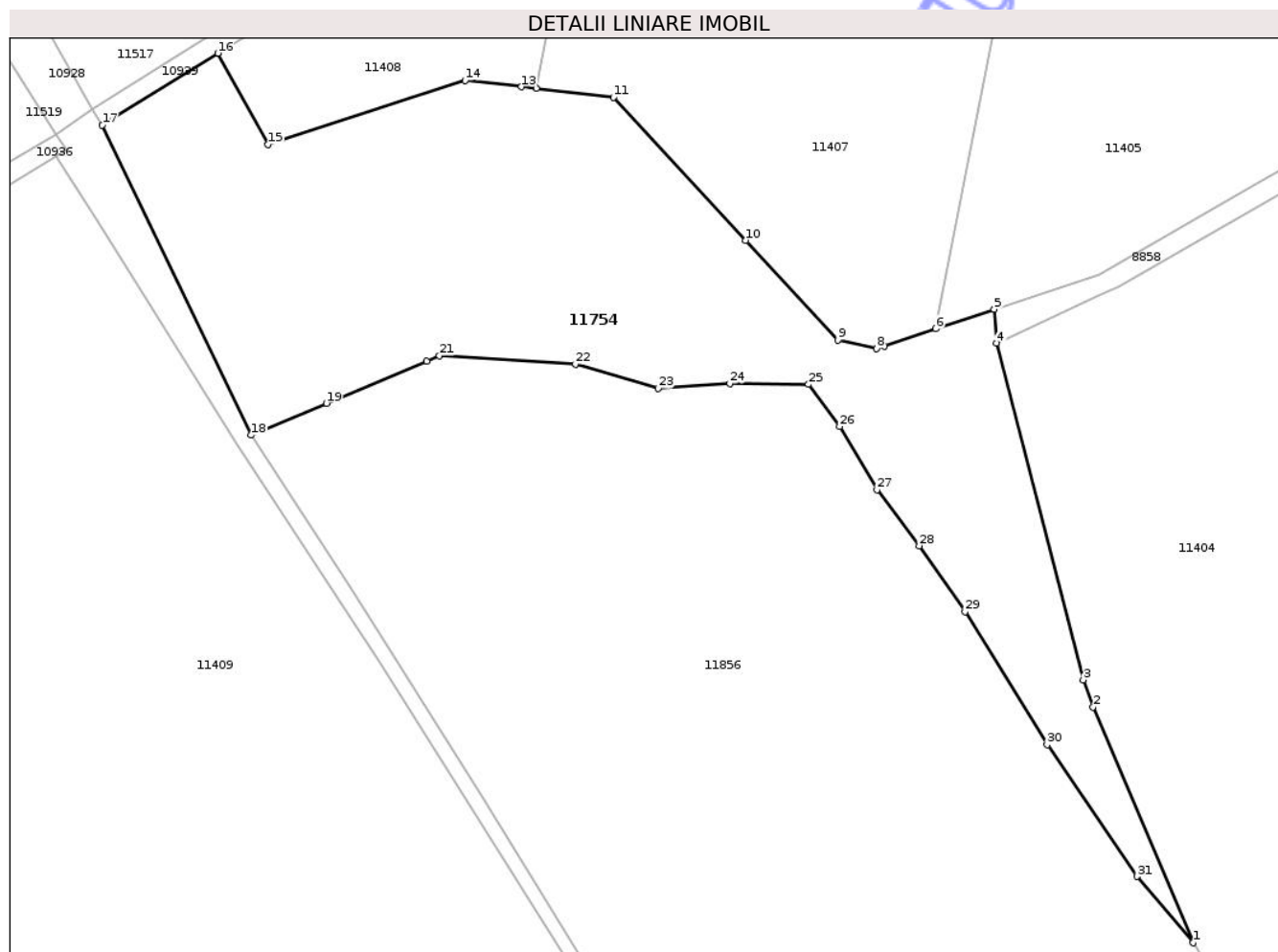
Inscrieri privind dezmembramintele dreptului de proprietate, drepturi reale de garanție și sarcini	Referințe
NU SUNT	

## Anexa Nr. 1 La Partea I

## Teren

Nr cadastral	Suprafața (mp)*	Observații / Referințe
	9.411	

\* Suprafața este determinată în planul de proiecție Stereo 70.



## Date referitoare la teren

Crt	Categorie folosință	Intravilan	Suprafața (mp)	Tarla	Parcelă	Nr. topo	Observații / Referințe
1	padure	NU	9.411	12	105/2	-	

## Lungime Segmente

1) Valorile lungimilor segmentelor sunt obținute din proiecție în plan.

Punct început	X / Y	Punct sfârșit	X / Y	Lungime segment (** (m)
1	401.709,56 309.754,861	2	401.689,166 309.802,995	52.276
3	401.687,139 309.808,546	4	401.669,433 309.877,246	70.945
5	401.668,931 309.884,142	6	401.657,027 309.880,187	12.544
7	401.646,521 309.876,696	8	401.644,902 309.876,158	1.706
9	401.637,045 309.877,892	10	401.618,171 309.898,266	27.773

Punct început	X / Y	Punct sfârșit	X / Y	Lungime segment (** (m)
2	401.689,166 309.802,995	3	401.687,139 309.808,546	5.91
4	401.669,433 309.877,246	5	401.668,931 309.884,142	6.914
6	401.657,027 309.880,187	7	401.646,521 309.876,696	11.071
8	401.644,902 309.876,158	9	401.637,045 309.877,892	8.046
10	401.618,171 309.898,266	11	401.591,146 309.927,438	39.766

Punct început	X / Y	Punct sfârșit	X / Y	Lungime segment (** (m))
11	401.591,146 309.927,438	12	401.575,37 309.929,237	15.878
13	401.572,382 309.929,578	14	401.560,872 309.930,891	11.585
15	401.520,605 309.917,8	16	401.510,338 309.936,43	21.272
17	401.486,749 309.921,759	18	401.517,106 309.858,491	70.174
19	401.532,56 309.864,978	20	401.553,051 309.873,578	22.223
21	401.555,61 309.874,653	22	401.583,398 309.872,993	27.838
23	401.600,29 309.867,989	24	401.614,94 309.869,025	14.687
25	401.631,004 309.868,839	26	401.637,392 309.860,253	10.702
27	401.644,998 309.847,299	28	401.653,643 309.835,905	14.302
29	401.662,957 309.822,449	30	401.679,762 309.795,287	31.94
31	401.698,106 309.768,402	1	401.709,56 309.754,861	17.736

Punct început	X / Y	Punct sfârșit	X / Y	Lungime segment (** (m))
12	401.575,37 309.929,237	13	401.572,382 309.929,578	3.007
14	401.560,872 309.930,891	15	401.520,605 309.917,8	42.342
16	401.510,338 309.936,43	17	401.486,749 309.921,759	27.779
18	401.517,106 309.858,491	19	401.532,56 309.864,978	16.76
20	401.553,051 309.873,578	21	401.555,61 309.874,653	2.776
22	401.583,398 309.872,993	23	401.600,29 309.867,989	17.618
24	401.614,94 309.869,025	25	401.631,004 309.868,839	16.065
26	401.637,392 309.860,253	27	401.644,998 309.847,299	15.022
28	401.653,643 309.835,905	29	401.662,957 309.822,449	16.365
30	401.679,762 309.795,287	31	401.698,106 309.768,402	32.547

\*\* Lungimile segmentelor sunt determinate în planul de proiecție Stereo 70 și sunt rotunjite la 1 milimetru.

\*\*\* Distanța dintre puncte este formată din segmente cumulate ce sunt mai mici decât valoarea 1 milimetru.



**DATE DESPRE IMOBILUL NR. 11764**

Oficiul de Cadastru și Publicitate Imobiliară DOLJ  
Biroul de Cadastru și Publicitate Imobiliară Craiova

**A. Partea I. Descrierea imobilului**

TEREN Extravilan

Adresa: Jud. Dolj, T12, P105/1

Nr. Crt	Nr cadastral Nr. topografic	Suprafața* (mp)	Observații / Referințe
A1		13.873	Sector cadastral:29 Teren neimprejmuit;

**B. Partea II. Proprietari și acte**

Inscrieri privitoare la dreptul de proprietate și alte drepturi reale	Referințe
/	
Act Administrativ nr. Adeverinta de insusire nr.13443, din 22/10/2024 emis de PRIMARIA COMUNEI PODARI;	
B1	Inscrierea posesiei, drept de PROPRIETATE, dobandit prin Lege, cota actuala 1/1, cota initiala 1/1 1) NEIDENTIFICAT NEIDENTIFICAT, CIF:0000000000000
Act Normativ nr. Legea 7, din 13/03/1996 emis de PARLAMENTUL ROMÂNIEI (art.13);	
B2	Se notează mențiunea de proprietar neidentificat

**C. Partea III. SARCINI .**

Inscrieri privind dezmembramintele dreptului de proprietate, drepturi reale de garanție și sarcini	Referințe
NU SUNT	

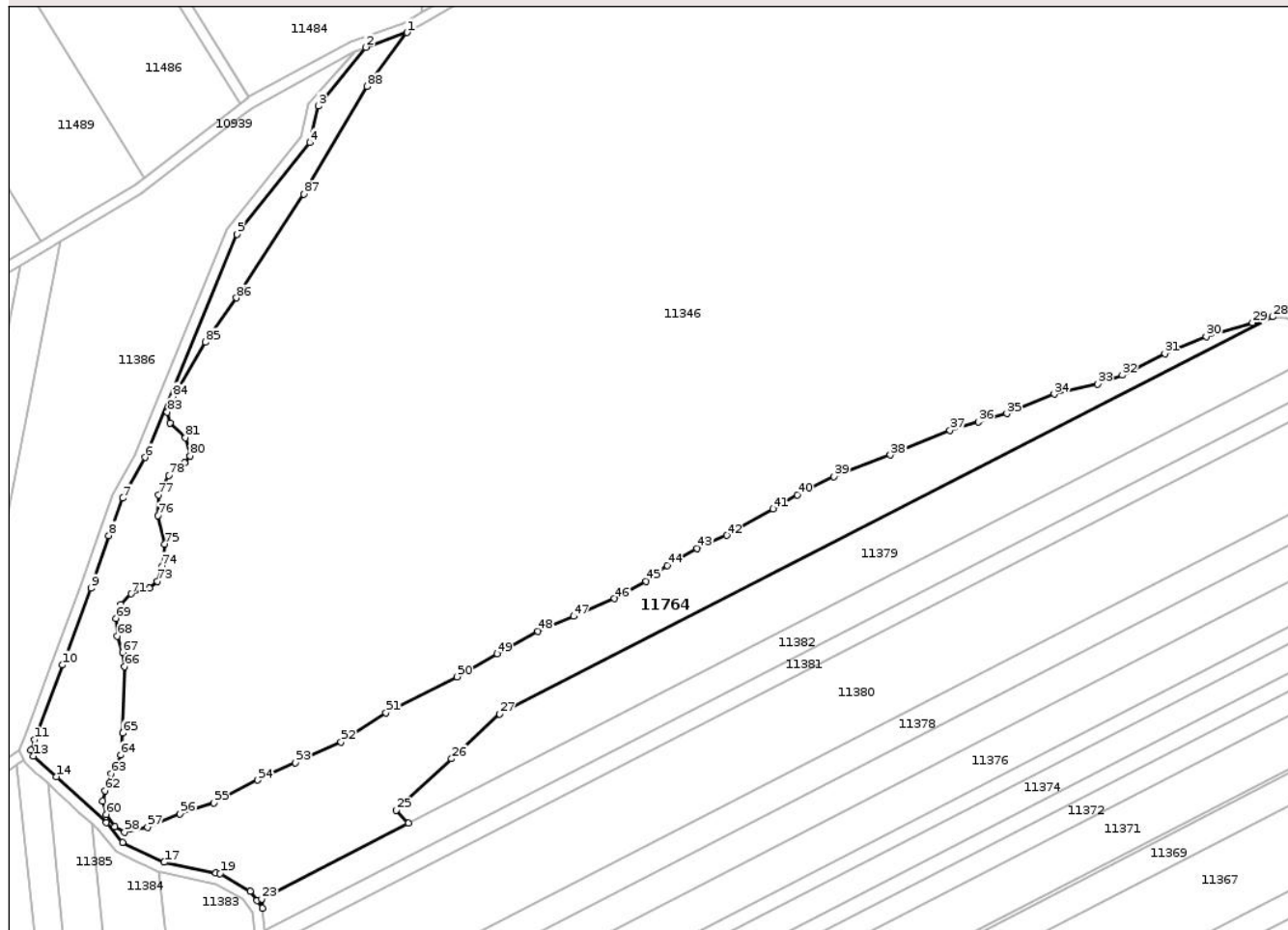
## Anexa Nr. 1 La Partea I

## Teren

Nr cadastral	Suprafața (mp)*	Observații / Referințe
	13.873	

\* Suprafața este determinată în planul de proiecție Stereo 70.

## DETALII LINIARE IMOBIL



## Date referitoare la teren

Crt	Categorie folosință	Intravilan	Suprafața (mp)	Tarla	Parcelă	Nr. topo	Observații / Referințe
1	padure	NU	13.873	12	105/1	-	

## Lungime Segmente

1) Valorile lungimilor segmentelor sunt obținute din proiecție în plan.

Punct început	X / Y	Punct sfârșit	X / Y	Lungime segment
1	402.006,152 310.254,917	2	401.990,68 310.249,368	16.437
4	401.969,892 310.213,748	5	401.942,457 310.179,584	43.816
7	401.899,771 310.080,871	8	401.894,589 310.066,949	14.855
10	401.877,194 310.018,501	11	401.866,719 309.990,608	29.795
13	401.866,41 309.984,471	14	401.874,832 309.976,775	11.409
16	401.899,662 309.952,134	17	401.915,241 309.944,789	17.224
2	401.990,68 310.249,368	3	401.973,058 310.227,44	28.131
5	401.942,457 310.179,584	6	401.908,15 310.096,087	90.27
8	401.894,589 310.066,949	9	401.887,901 310.047,175	20.874
11	401.866,719 309.990,608	12	401.865,386 309.986,756	4.076
14	401.874,832 309.976,775	15	401.893,652 309.959,578	25.494
17	401.915,241 309.944,789	18	401.934,641 309.940,78	19.81
3	401.973,058 310.227,44	4	401.969,892 310.213,748	14.053
6	401.908,15 310.096,087	7	401.899,771 310.080,871	17.371
9	401.887,901 310.047,175	10	401.877,194 310.018,501	30.608
12	401.865,386 309.986,756	13	401.866,41 309.984,471	2.504
15	401.893,652 309.959,578	16	401.899,662 309.952,134	9.567
18	401.934,641 309.940,78	19	401.936,233 309.940,556	1.608

Punct început	X / Y	Punct sfârșit	X / Y	Lungime segment	Punct început	X / Y	Punct sfârșit	X / Y	Lungime segment	Punct început	X / Y	Punct sfârșit	X / Y	Lungime segment
19	401.936,233 309.940,556	20	401.947,414 309.933,885	13.02	20	401.947,414 309.933,885	21	401.949,953 309.930,45	4.272	21	401.949,953 309.930,45	22	401.951,993 309.927,69	3.432
22	401.951,993 309.927,69	23	401.951,715 309.931,098	3.419	23	401.951,715 309.931,098	24	402.006,746 309.959,421	61.89 2	24	402.006,746 309.959,421	25	402.002,083 309.964,178	6.661
25	402.002,083 309.964,178	26	402.022,879 309.983,47	28.36 6	26	402.022,879 309.983,47	27	402.040,854 310.000,144	24.51 8	27	402.040,854 310.000,144	28	402.330,113 310.148,662	325.1 59
28	402.330,113 310.148,662	29	402.322,572 310.146,444	7.86	29	402.322,572 310.146,444	30	402.305,269 310.141,354	18.03 6	30	402.305,269 310.141,354	31	402.289,774 310.134,878	16.79 4
31	402.289,774 310.134,878	32	402.273,849 310.126,891	17.81 6	32	402.273,849 310.126,891	33	402.264,535 310.123,584	9.884	33	402.264,535 310.123,584	34	402.248,393 310.119,807	16.57 8
34	402.248,393 310.119,807	35	402.230,631 310.112,522	19.19 8	35	402.230,631 310.112,522	36	402.219,994 310.109,351	11.1	36	402.219,994 310.109,351	37	402.209,388 310.106,189	11.06 7
37	402.209,388 310.106,189	38	402.187,039 310.097,016	24.15 8	38	402.187,039 310.097,016	39	402.165,793 310.089,01	22.70 4	39	402.165,793 310.089,01	40	402.152,18 310.082,12	15.25 7
40	402.152,18 310.082,12	41	402.143,119 310.076,922	10.44 6	41	402.143,119 310.076,922	42	402.125,772 310.066,97	19.99 9	42	402.125,772 310.066,97	43	402.114,705 310.062,168	12.06 4
43	402.114,705 310.062,168	44	402.103,475 310.055,746	12.93 7	44	402.103,475 310.055,746	45	402.095,648 310.049,864	9.791	45	402.095,648 310.049,864	46	402.083,801 310.043,314	13.53 7
46	402.083,801 310.043,314	47	402.068,577 310.036,73	16.58 7	47	402.068,577 310.036,73	48	402.055,134 310.031,118	14.56 7	48	402.055,134 310.031,118	49	402.039,856 310.022,754	17.41 8
49	402.039,856 310.022,754	50	402.024,867 310.014,152	17.28 2	50	402.024,867 310.014,152	51	401.998,306 310.000,661	29.79 1	51	401.998,306 310.000,661	52	401.981,441 309.989,797	20.06 1
52	401.981,441 309.989,797	53	401.964,394 309.982,012	18.74 1	53	401.964,394 309.982,012	54	401.950,21 309.975,534	15.59 3	54	401.950,21 309.975,534	55	401.933,853 309.966,899	18.49 6
55	401.933,853 309.966,899	56	401.921,22 309.962,96	13.23 3	56	401.921,22 309.962,96	57	401.909,073 309.957,887	13.16 4	57	401.909,073 309.957,887	58	401.900,435 309.956,053	8.831
58	401.900,435 309.956,053	59	401.896,819 309.958,05	4.131	59	401.896,819 309.958,05	60	401.893,579 309.962,69	5.659	60	401.893,579 309.962,69	61	401.892,23 309.967,709	5.197
61	401.892,23 309.967,709	62	401.893,148 309.971,486	3.887	62	401.893,148 309.971,486	63	401.895,523 309.977,854	6.796	63	401.895,523 309.977,854	64	401.899,031 309.984,815	7.795
64	401.899,031 309.984,815	65	401.899,74 309.993,02	8.236	65	401.899,74 309.993,02	66	401.900,48 310.017,895	24.88 6	66	401.900,48 310.017,895	67	401.899,648 310.023,258	5.427
67	401.899,648 310.023,258	68	401.897,797 310.029,361	6.378	68	401.897,797 310.029,361	69	401.897,338 310.035,97	6.625	69	401.897,338 310.035,97	70	401.899,002 310.041,055	5.35
70	401.899,002 310.041,055	71	401.902,981 310.045,124	5.691	71	401.902,981 310.045,124	72	401.909,826 310.047,251	7.168	72	401.909,826 310.047,251	73	401.912,694 310.049,84	3.864
73	401.912,694 310.049,84	74	401.914,452 310.055,481	5.909	74	401.914,452 310.055,481	75	401.915,469 310.063,711	8.293	75	401.915,469 310.063,711	76	401.912,971 310.074,374	10.95 2
76	401.912,971 310.074,374	77	401.913,249 310.082,049	7.68	77	401.913,249 310.082,049	78	401.917,042 310.089,354	8.231	78	401.917,042 310.089,354	79	401.922,963 310.094,255	7.686
79	401.922,963 310.094,255	80	401.924,906 310.096,659	3.091	80	401.924,906 310.096,659	81	401.923,148 310.103,502	7.065	81	401.923,148 310.103,502	82	401.917,431 310.109,014	7.941
82	401.917,431 310.109,014	83	401.916,405 310.113,031	4.146	83	401.916,405 310.113,031	84	401.918,543 310.118,757	6.112	84	401.918,543 310.118,757	85	401.930,683 310.139,181	23.76
85	401.930,683 310.139,181	86	401.942,384 310.155,709	20.25 1	86	401.942,384 310.155,709	87	401.967,565 310.194,527	46.27	87	401.967,565 310.194,527	88	401.991,226 310.234,713	46.63 4
88	401.991,226 310.234,713	1	402.006,152 310.254,917	25.11 9										

\*\* Lungimile segmentelor sunt determinate în planul de proiecție Stereo 70 și sunt rotunjite la 1 milimetru.

\*\*\* Distanța dintre puncte este formată din segmente cumulate ce sunt mai mici decât valoarea 1 milimetru.





## DATE DESPRE IMOBILUL NR. 12121

Oficiul de Cadastru și Publicitate Imobiliară DOLJ  
Biroul de Cadastru și Publicitate Imobiliară Craiova

## A. Partea I. Descrierea imobilului

TEREN Extravilan

Adresa: Jud. Dolj, T12, P12

Nr. Crt	Nr cadastral Nr. topografic	Suprafața* (mp)	Observații / Referințe
A1		1.407	Sector cadastral:29 Teren neimprejmuit;

## B. Partea II. Proprietari și acte

Inscrieri privitoare la dreptul de proprietate și alte drepturi reale	Referințe
/	
Act Administrativ nr. Adeverinta de insusire nr.13443, din 22/10/2024 emis de PRIMARIA COMUNEI PODARI;	
B1	Inscrierea posesiei, drept de PROPRIETATE, dobandit prin Lege, cota actuala 1/1, cota initiala 1/1 1) NEIDENTIFICAT NEIDENTIFICAT, CIF:0000000000000
Act Normativ nr. Legea 7, din 13/03/1996 emis de PARLAMENTUL ROMÂNIEI (art.13);	
B2	Se notează mențiunea de proprietar neidentificat

## C. Partea III. SARCINI .

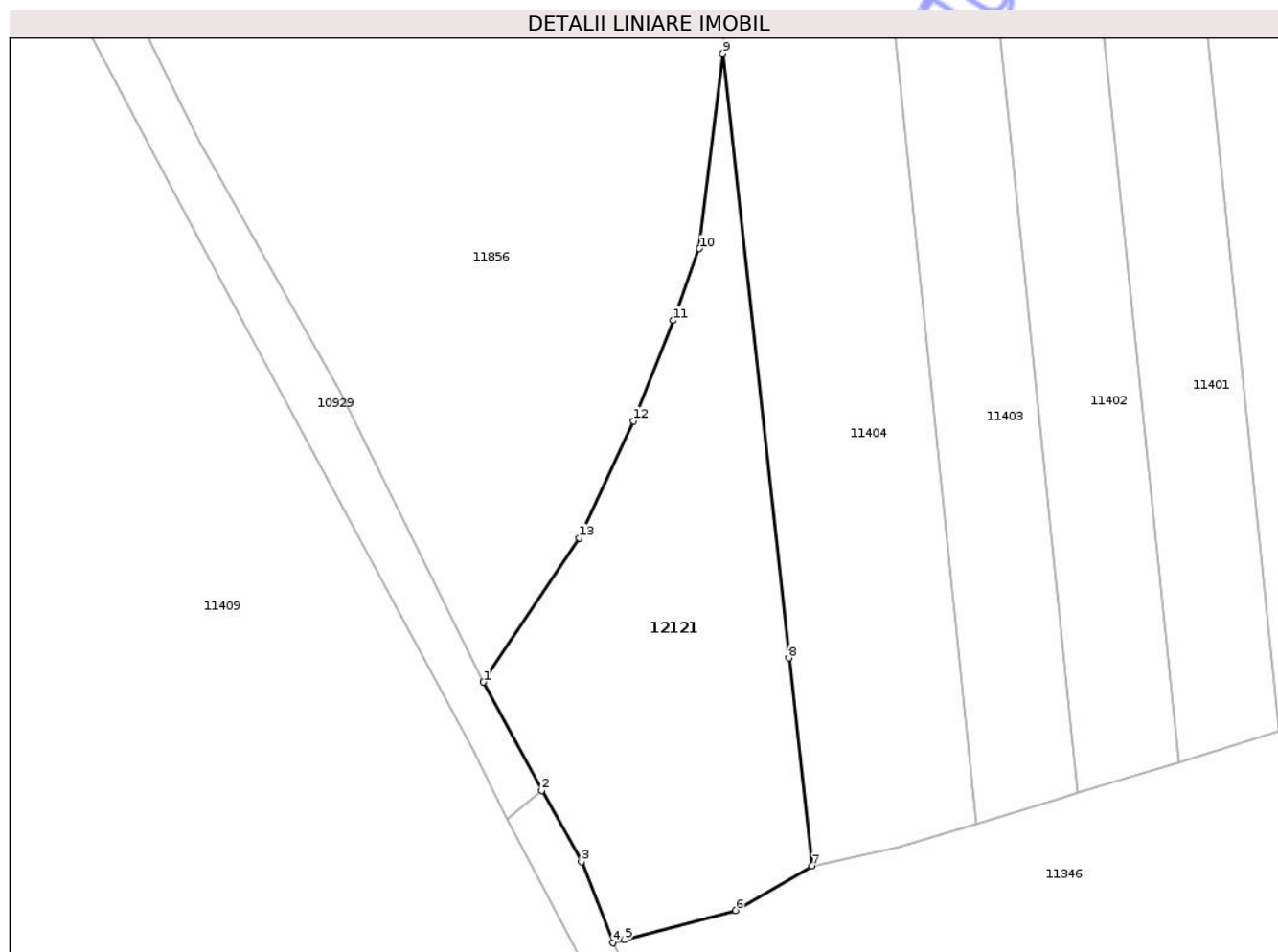
Inscrieri privind dezmembramintele dreptului de proprietate, drepturi reale de garanție și sarcini	Referințe
NU SUNT	

## Anexa Nr. 1 La Partea I

## Teren

Nr cadastral	Suprafața (mp)*	Observații / Referințe
	1.407	

\* Suprafața este determinată în planul de proiecție Stereo 70.



## Date referitoare la teren

Crt	Categorie folosință	Intra vilan	Suprafața (mp)	Tarla	Parcelă	Nr. topo	Observații / Referințe
1	neproductiv	NU	1.407	12	12	-	

## Lungime Segmente

1) Valorile lungimilor segmentelor sunt obținute din proiecție în plan.

Punct început	X / Y	Punct sfârșit	X / Y	Lungime segment (** (m)
1	401.722,945 309.511,537	2	401.728,91 309.500,464	12.577
2	401.728,91 309.500,464	3	401.732,975 309.493,167	8.353
3	401.732,975 309.493,167	4	401.736,185 309.484,88	8.887
4	401.736,185 309.484,88	5	401.737,36 309.485,19	1.215
5	401.737,36 309.485,19	6	401.748,739 309.488,192	11.768

Punct început	X / Y	Punct sfârşit	X / Y	Lungime segment (** (m)
6	401.748,739 309.488,192	7	401.756,567 309.492,724	9.045
7	401.756,567 309.492,724	8	401.754,228 309.514,008	21.412
8	401.754,228 309.514,008	9	401.747,433 309.575,855	62.219
9	401.747,433 309.575,855	10	401.745,056 309.555,885	20.111
10	401.745,056 309.555,885	11	401.742,382 309.548,535	7.821
11	401.742,382 309.548,535	12	401.738,291 309.538,26	11.059
12	401.738,291 309.538,26	13	401.732,776 309.526,277	13.191
13	401.732,776 309.526,277	1	401.722,945 309.511,537	17.718

\*\* Lungimile segmentelor sunt determinate în planul de proiecție Stereo 70 și sunt rotunjite la 1 milimetru.

\*\*\* Distanța dintre puncte este formată din segmente cumulate ce sunt mai mici decât valoarea 1 milimetru.



**DATE DESPRE IMOBILUL NR. 10941**

Oficiul de Cadastru și Publicitate Imobiliară DOLJ  
Biroul de Cadastru și Publicitate Imobiliară Craiova

**A. Partea I. Descrierea imobilului**

TEREN Extravilan

Adresa: Jud. Dolj, De 148

Nr. Crt	Nr cadastral Nr. topografic	Suprafața* (mp)	Observații / Referințe
A1		3.144	Sector cadastral:29 Teren neimprejmuit;

**B. Partea II. Proprietari și acte**

Inscrieri privitoare la dreptul de proprietate și alte drepturi reale	Referințe
/	
Act Administrativ nr. Adeverinta de insusire nr.13443, din 22/10/2024 emis de PRIMARIA COMUNEI PODARI;	
B1	Inscrierea posesiei, drept de PROPRIETATE, dobandit prin Lege, cota actuala 1/1, cota initiala 1/1 1) NEIDENTIFICAT NEIDENTIFICAT, CIF:0000000000000
Act Normativ nr. Legea 7, din 13/03/1996 emis de PARLAMENTUL ROMÂNIEI (art.13);	
B2	Se notează mențiunea de proprietar neidentificat

**C. Partea III. SARCINI .**

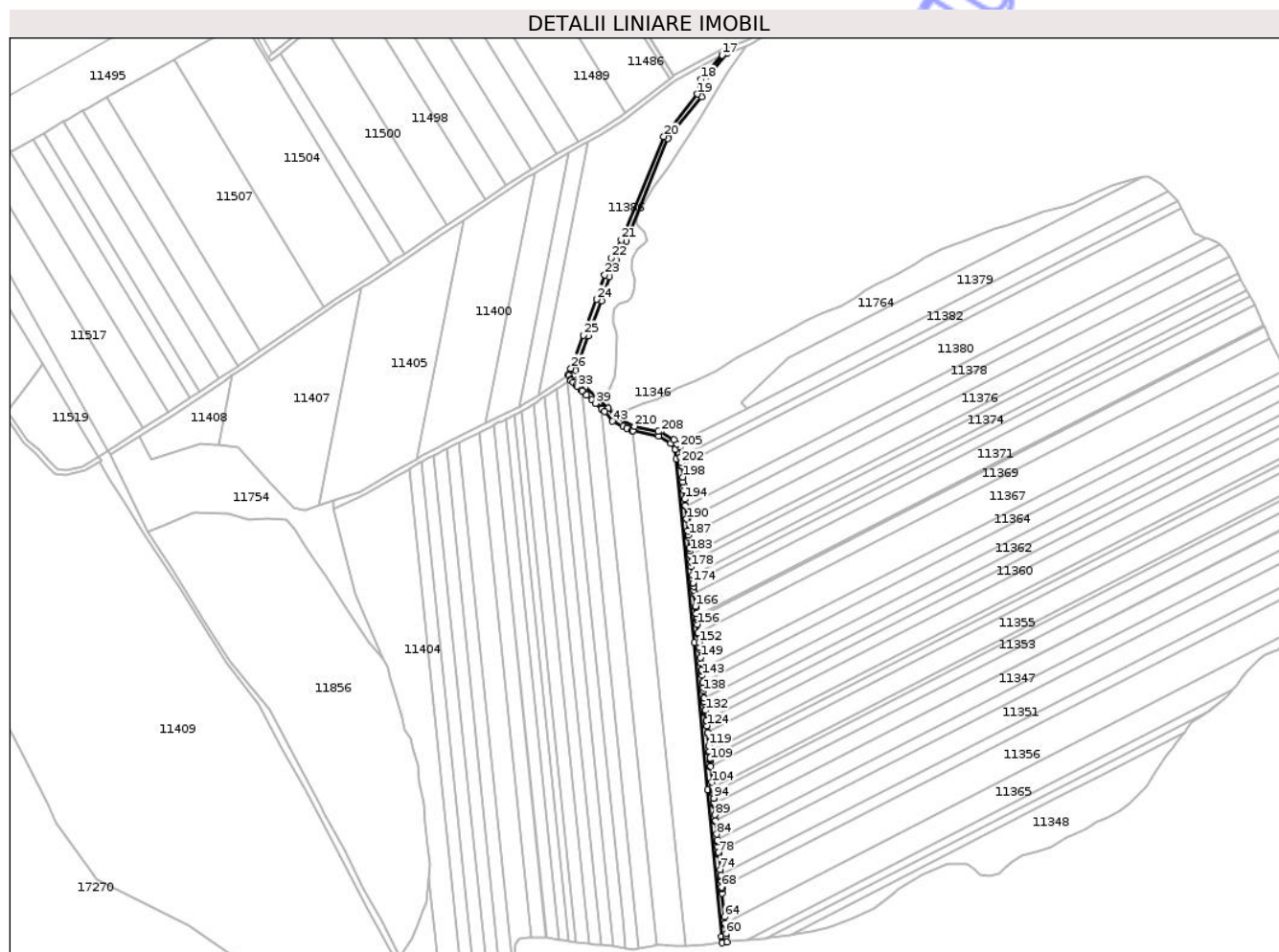
Inscrieri privind dezmembramintele dreptului de proprietate, drepturi reale de garanție și sarcini	Referințe
NU SUNT	

## Anexa Nr. 1 La Partea I

## Teren

Nr cadastral	Suprafața (mp)*	Observații / Referințe
	3.144	

\* Suprafața este determinată în planul de proiecție Stereo 70.



## Date referitoare la teren

Crt	Categorie folosință	Intra vilan	Suprafața (mp)	Tarla	Parcelă	Nr. topo	Observații / Referințe
1	drum	NU	3.144	De 148	-	-	

## Lungime Segmente

1) Valorile lungimilor segmentelor sunt obținute din proiecție în plan.

Punct început	X / Y	Punct sfârșit	X / Y	Lungime segment
1	401.899,662 / 309.952,134	2	401.893,652 / 309.959,578	9.567
4	401.866,41 / 309.984,471	5	401.865,386 / 309.986,756	2.504
7	401.877,194 / 310.018,501	8	401.887,901 / 310.047,175	30.608
10	401.899,771 / 310.080,871	11	401.908,15 / 310.096,087	17.371
13	401.969,892 / 310.213,748	14	401.973,058 / 310.227,44	14.053
16	401.986,779 / 310.248,007	17	401.986,63 / 310.247,836	0.227
2	401.893,652 / 309.959,578	3	401.874,832 / 309.976,775	25.494
5	401.865,386 / 309.986,756	6	401.866,719 / 309.990,608	4.076
8	401.887,901 / 310.047,175	9	401.894,589 / 310.066,949	20.874
11	401.908,15 / 310.096,087	12	401.942,457 / 310.179,584	90.27
14	401.973,058 / 310.227,44	15	401.990,68 / 310.249,368	28.131
17	401.986,63 / 310.247,836	18	401.969,445 / 310.228,121	26.153
3	401.874,832 / 309.976,775	4	401.866,41 / 309.984,471	11.409
6	401.866,719 / 309.990,608	7	401.877,194 / 310.018,501	29.795
9	401.894,589 / 310.066,949	10	401.899,771 / 310.080,871	14.855
12	401.942,457 / 310.179,584	13	401.969,892 / 310.213,748	43.816
15	401.990,68 / 310.249,368	16	401.986,779 / 310.248,007	4.132
18	401.969,445 / 310.228,121	19	401.966,65 / 310.216,115	12.327

Punct început	X / Y	Punct sfârșit	X / Y	Lungime segment	Punct început	X / Y	Punct sfârșit	X / Y	Lungime segment	Punct început	X / Y	Punct sfârșit	X / Y	Lungime segment
19	401.966,65 310.216,115	20	401.938,948 310.181,336	44.46 3	20	401.938,948 310.181,336	21	401.904,279 310.096,913	91.26 4	21	401.904,279 310.096,913	22	401.895,997 310.082,2	16.88 4
22	401.895,997 310.082,2	23	401.890,829 310.068,319	14.81 2	23	401.890,829 310.068,319	24	401.884,121 310.048,495	20.92 8	24	401.884,121 310.048,495	25	401.873,221 310.019,177	31.27 9
25	401.873,221 310.019,177	26	401.863,224 309.992,13	28.83 5	26	401.863,224 309.992,13	27	401.860,97 309.986,83	5.759	27	401.860,97 309.986,83	28	401.861,423 309.985,818	1.109
28	401.861,423 309.985,818	29	401.862,753 309.982,85	3.252	29	401.862,753 309.982,85	30	401.863,099 309.982,078	0.846	30	401.863,099 309.982,078	31	401.864,912 309.980,388	2.479
31	401.864,912 309.980,388	32	401.867,471 309.978,083	3.444	32	401.867,471 309.978,083	33	401.868,487 309.977,154	1.377	33	401.868,487 309.977,154	34	401.871,664 309.974,251	4.304
34	401.871,664 309.974,251	35	401.871,709 309.974,21	0.061	35	401.871,709 309.974,21	36	401.872,134 309.973,822	0.575	36	401.872,134 309.973,822	37	401.875,925 309.970,358	5.135
37	401.875,925 309.970,358	38	401.880,278 309.966,38	5.897	38	401.880,278 309.966,38	39	401.883,401 309.963,527	4.23	39	401.883,401 309.963,527	40	401.888,133 309.959,203	6.41
40	401.888,133 309.959,203	41	401.888,18 309.959,16	0.064	41	401.888,18 309.959,16	42	401.890,73 309.956,83	3.454	42	401.890,73 309.956,83	43	401.897,126 309.948,907	10.18 2
43	401.897,126 309.948,907	44	401.905,721 309.944,855	9.502	44	401.905,721 309.944,855	45	401.908,843 309.943,383	3.452	45	401.908,843 309.943,383	46	401.913,327 309.941,27	4.957
46	401.913,327 309.941,27	47	401.913,407 309.941,232	0.089	47	401.913,407 309.941,232	48	401.913,975 309.940,964	0.628	48	401.913,975 309.940,964	49	401.934,723 309.936,78	21.16 6
49	401.934,723 309.936,78	50	401.944,645 309.930,902	11.53 2	50	401.944,645 309.930,902	51	401.948,242 309.926,035	6.052	51	401.948,242 309.926,035	52	401.949,061 309.918,07	8.007
52	401.949,061 309.918,07	53	401.963,983 309.768,011	150.7 99	53	401.963,983 309.768,011	54	401.975,086 309.648,011	120.5 13	54	401.975,086 309.648,011	55	401.986,179 309.528,01	120.5 13
55	401.986,179 309.528,01	56	401.986,663 309.524,043	3.996	56	401.986,663 309.524,043	57	401.986,775 309.523,053	0.996	57	401.986,775 309.523,053	58	401.990,524 309.523,595	3.788
58	401.990,524 309.523,595	59	401.990,154 309.528,456	4.875	59	401.990,154 309.528,456	60	401.989,966 309.530,484	2.037	60	401.989,966 309.530,484	61	401.989,264 309.538,044	7.593
61	401.989,264 309.538,044	62	401.989,261 309.538,075	0.031	62	401.989,261 309.538,075	63	401.989,178 309.538,969	0.898	63	401.989,178 309.538,969	64	401.988,689 309.544,24	5.294
64	401.988,689 309.544,24	65	401.986,914 309.563,368	19.21	65	401.986,914 309.563,368	66	401.986,514 309.567,676	4.327	66	401.986,514 309.567,676	67	401.986,511 309.567,704	0.028
67	401.986,511 309.567,704	68	401.986,436 309.568,516	0.815	68	401.986,436 309.568,516	69	401.985,989 309.573,325	4.83	69	401.985,989 309.573,325	70	401.985,939 309.573,869	0.546
70	401.985,939 309.573,869	71	401.985,622 309.577,281	3.427	71	401.985,622 309.577,281	72	401.985,619 309.577,309	0.028	72	401.985,619 309.577,309	73	401.985,544 309.578,114	0.808
73	401.985,544 309.578,114	74	401.985,1 309.582,901	4.808	74	401.985,1 309.582,901	75	401.984,034 309.594,39	11.53 8	75	401.984,034 309.594,39	76	401.983,874 309.596,124	1.741
76	401.983,874 309.596,124	77	401.983,871 309.596,152	0.028	77	401.983,871 309.596,152	78	401.983,797 309.596,954	0.805	78	401.983,797 309.596,954	79	401.983,355 309.601,707	4.774
79	401.983,355 309.601,707	80	401.983,016 309.605,353	3.662	80	401.983,016 309.605,353	81	401.982,939 309.606,181	0.832	81	401.982,939 309.606,181	82	401.982,937 309.606,208	0.027
82	401.982,937 309.606,208	83	401.982,864 309.606,998	0.793	83	401.982,864 309.606,998	84	401.982,43 309.611,67	4.692	84	401.982,43 309.611,67	85	401.981,47 309.622,012	10.38 6
85	401.981,47 309.622,012	86	401.981,467 309.622,04	0.028	86	401.981,467 309.622,04	87	401.981,416 309.622,59	0.552	87	401.981,416 309.622,59	88	401.981,394 309.622,829	0.24
88	401.981,394 309.622,829	89	401.980,957 309.627,531	4.722	89	401.980,957 309.627,531	90	401.980,209 309.635,599	8.103	90	401.980,209 309.635,599	91	401.980,206 309.635,626	0.027
91	401.980,206 309.635,626	92	401.980,132 309.636,423	0.8	92	401.980,132 309.636,423	93	401.980,043 309.637,389	0.97	93	401.980,043 309.637,389	94	401.979,691 309.641,172	3.799
94	401.979,691 309.641,172	95	401.979,35 309.644,854	3.698	95	401.979,35 309.644,854	96	401.979,347 309.644,881	0.027	96	401.979,347 309.644,881	97	401.979,276 309.645,649	0.771
97	401.979,276 309.645,649	98	401.979,106 309.647,477	1.836	98	401.979,106 309.647,477	99	401.979,01 309.648,521	1.048	99	401.979,01 309.648,521	100	401.979,007 309.648,549	0.028
100	401.979,007 309.648,549	101	401.978,938 309.649,293	0.747	101	401.978,938 309.649,293	102	401.978,829 309.650,464	1.176	102	401.978,829 309.650,464	103	401.978,735 309.651,476	1.016
103	401.978,735 309.651,476	104	401.978,487 309.654,145	2.68	104	401.978,487 309.654,145	105	401.977,323 309.666,694	12.60 3	105	401.977,323 309.666,694	106	401.977,32 309.666,722	0.028
106	401.977,32 309.666,722	107	401.977,268 309.667,283	0.563	107	401.977,268 309.667,283	108	401.976,894 309.671,308	4.042	108	401.976,894 309.671,308	109	401.976,793 309.672,393	1.09
109	401.976,793 309.672,393	110	401.976,673 309.673,692	1.305	110	401.976,673 309.673,692	111	401.976,67 309.673,72	0.028	111	401.976,67 309.673,72	112	401.976,625 309.674,208	0.49
112	401.976,625 309.674,208	113	401.976,242 309.678,331	4.141	113	401.976,242 309.678,331	114	401.976,239 309.678,36	0.029	114	401.976,239 309.678,36	115	401.976,198 309.678,802	0.444
115	401.976,198 309.678,802	116	401.976,184 309.678,951	0.15	116	401.976,184 309.678,951	117	401.976,141 309.679,42	0.471	117	401.976,141 309.679,42	118	401.975,714 309.684,021	4.621

Punct început	X / Y	Punct sfârșit	X / Y	Lungime segment	Punct început	X / Y	Punct sfârșit	X / Y	Lungime segment	Punct început	X / Y	Punct sfârșit	X / Y	Lungime segment
118	401.975,714 309.684,021	119	401.975,708 309.684,079	0.058	119	401.975,708 309.684,079	120	401.974,75 309.694,406	10.37 1	120	401.974,75 309.694,406	121	401.974,747 309.694,435	0.029
121	401.974,747 309.694,435	122	401.974,712 309.694,813	0.38	122	401.974,712 309.694,813	123	401.974,215 309.700,164	5.374	123	401.974,215 309.700,164	124	401.974,21 309.700,222	0.058
124	401.974,21 309.700,222	125	401.973,853 309.704,067	3.862	125	401.973,853 309.704,067	126	401.973,85 309.704,096	0.029	126	401.973,85 309.704,096	127	401.973,814 309.704,481	0.387
127	401.973,814 309.704,481	128	401.973,309 309.709,928	5.47	128	401.973,309 309.709,928	129	401.973,235 309.710,73	0.805	129	401.973,235 309.710,73	130	401.973,087 309.712,33	1.607
130	401.973,087 309.712,33	131	401.973,084 309.712,358	0.028	131	401.973,084 309.712,358	132	401.973,048 309.712,745	0.389	132	401.973,048 309.712,745	133	401.972,538 309.718,228	5.507
133	401.972,538 309.718,228	134	401.972,395 309.719,772	1.551	134	401.972,395 309.719,772	135	401.972,136 309.722,566	2.806	135	401.972,136 309.722,566	136	401.972,133 309.722,595	0.029
136	401.972,133 309.722,595	137	401.972,097 309.722,978	0.385	137	401.972,097 309.722,978	138	401.971,584 309.728,511	5.557	138	401.971,584 309.728,511	139	401.971,355 309.730,979	2.479
139	401.971,355 309.730,979	140	401.970,943 309.735,416	4.456	140	401.970,943 309.735,416	141	401.970,94 309.735,446	0.03	141	401.970,94 309.735,446	142	401.970,905 309.735,828	0.384
142	401.970,905 309.735,828	143	401.970,385 309.741,419	5.615	143	401.970,385 309.741,419	144	401.970,048 309.745,06	3.657	144	401.970,048 309.745,06	145	401.970,018 309.745,387	0.328
145	401.970,018 309.745,387	146	401.970,015 309.745,417	0.03	146	401.970,015 309.745,417	147	401.969,979 309.745,802	0.387	147	401.969,979 309.745,802	148	401.969,456 309.751,436	5.658
148	401.969,456 309.751,436	149	401.969,033 309.755,996	4.58	149	401.969,033 309.755,996	150	401.968,406 309.762,746	6.779	150	401.968,406 309.762,746	151	401.968,264 309.764,272	1.533
151	401.968,264 309.764,272	152	401.967,885 309.768,354	4.1	152	401.967,885 309.768,354	153	401.967,148 309.775,739	7.422	153	401.967,148 309.775,739	154	401.967,145 309.775,769	0.03
154	401.967,145 309.775,769	155	401.967,109 309.776,134	0.367	155	401.967,109 309.776,134	156	401.966,42 309.783,043	6.943	156	401.966,42 309.783,043	157	401.966,003 309.787,225	4.203
157	401.966,003 309.787,225	158	401.966,0 309.787,256	0.031	158	401.966,0 309.787,256	159	401.965,968 309.787,578	0.324	159	401.965,968 309.787,578	160	401.965,965 309.787,608	0.03
160	401.965,965 309.787,608	161	401.965,848 309.788,775	1.173	161	401.965,848 309.788,775	162	401.965,845 309.788,806	0.031	162	401.965,845 309.788,806	163	401.965,814 309.789,121	0.317
163	401.965,814 309.789,121	164	401.965,557 309.791,697	2.589	164	401.965,557 309.791,697	165	401.965,053 309.796,767	5.095	165	401.965,053 309.796,767	166	401.964,937 309.797,914	1.153
166	401.964,937 309.797,914	167	401.963,941 309.807,894	10.03	167	401.963,941 309.807,894	168	401.963,938 309.807,925	0.031	168	401.963,938 309.807,925	169	401.963,919 309.808,116	0.192
169	401.963,919 309.808,116	170	401.963,896 309.808,344	0.229	170	401.963,896 309.808,344	171	401.963,624 309.811,077	2.747	171	401.963,624 309.811,077	172	401.963,31 309.814,223	3.162
172	401.963,31 309.814,223	173	401.963,058 309.816,751	2.541	173	401.963,058 309.816,751	174	401.963,043 309.816,902	0.152	174	401.963,043 309.816,902	175	401.962,712 309.820,229	3.343
175	401.962,712 309.820,229	176	401.962,426 309.823,093	2.878	176	401.962,426 309.823,093	177	401.962,416 309.823,189	0.097	177	401.962,416 309.823,189	178	401.961,726 309.830,105	6.95
178	401.961,726 309.830,105	179	401.961,365 309.833,732	3.645	179	401.961,365 309.833,732	180	401.961,335 309.834,036	0.305	180	401.961,335 309.834,036	181	401.960,772 309.839,672	5.664
181	401.960,772 309.839,672	182	401.960,766 309.839,733	0.061	182	401.960,766 309.839,733	183	401.960,451 309.842,888	3.171	183	401.960,451 309.842,888	184	401.960,169 309.845,725	2.851
184	401.960,169 309.845,725	185	401.959,373 309.853,702	8.017	185	401.959,373 309.853,702	186	401.959,172 309.855,714	2.022	186	401.959,172 309.855,714	187	401.959,149 309.855,949	0.236
187	401.959,149 309.855,949	188	401.958,803 309.859,414	3.482	188	401.958,803 309.859,414	189	401.957,883 309.868,64	9.272	189	401.957,883 309.868,64	190	401.957,844 309.869,036	0.398
190	401.957,844 309.869,036	191	401.956,782 309.879,679	10.69 6	191	401.956,782 309.879,679	192	401.956,762 309.879,881	0.203	192	401.956,762 309.879,881	193	401.956,735 309.880,151	0.271
193	401.956,735 309.880,151	194	401.956,22 309.885,311	5.186	194	401.956,22 309.885,311	195	401.955,54 309.892,135	6.858	195	401.955,54 309.892,135	196	401.955,09 309.896,635	4.522
196	401.955,09 309.896,635	197	401.954,821 309.899,335	2.713	197	401.954,821 309.899,335	198	401.954,427 309.903,282	3.967	198	401.954,427 309.903,282	199	401.953,571 309.911,869	8.63
199	401.953,571 309.911,869	200	401.953,509 309.912,487	0.621	200	401.953,509 309.912,487	201	401.953,484 309.912,741	0.255	201	401.953,484 309.912,741	202	401.953,274 309.914,846	2.115
202	401.953,274 309.914,846	203	401.952,833 309.919,266	4.442	203	401.952,833 309.919,266	204	401.952,808 309.919,516	0.251	204	401.952,808 309.919,516	205	401.951,993 309.927,69	8.215
205	401.951,993 309.927,69	206	401.949,953 309.930,45	3.432	206	401.949,953 309.930,45	207	401.947,414 309.933,885	4.272	207	401.947,414 309.933,885	208	401.936,233 309.940,556	13.02
208	401.936,233 309.940,556	209	401.934,641 309.940,78	1.608	209	401.934,641 309.940,78	210	401.915,241 309.944,789	19.81	210	401.915,241 309.944,789	1	401.899,662 309.952,134	17.22 4

\*\* Lungimile segmentelor sunt determinate în planul de proiecție Stereo 70 și sunt rotunjite la 1 milimetru.

\*\*\* Distanța dintre puncte este formată din segmente cumulate ce sunt mai mici decât valoarea 1 milimetru.

**DATE DESPRE IMOBILUL NR. 11375**

Oficiul de Cadastru și Publicitate Imobiliară DOLJ  
Biroul de Cadastru și Publicitate Imobiliară Craiova

**A. Partea I. Descrierea imobilului**

TEREN Extravilan

Adresa: Jud. Dolj, T12, P29/2

Nr. Crt	Nr cadastral Nr. topografic	Suprafața* (mp)	Observații / Referințe
A1		2.800	Sector cadastral:29 Teren neimprejmuit;

**B. Partea II. Proprietari și acte**

Inscrieri privitoare la dreptul de proprietate și alte drepturi reale	Referințe
/	
Act Administrativ nr. TDP 3020-48362, din 05/02/2001 emis de CJSDPAT DOLJ;	
B1	A1
Intabulare, drept de PROPRIETATE, dobandit prin Reconstituire, cota actuala 1/1, cota initiala 1/1	
1) PETRE COSTICĂ, LIPSA CNP	
2) PETRE MARIN, LIPSA CNP	

**C. Partea III. SARCINI .**

Inscrieri privind dezmembramintele dreptului de proprietate, drepturi reale de garanție și sarcini	Referințe
NU SUNT	

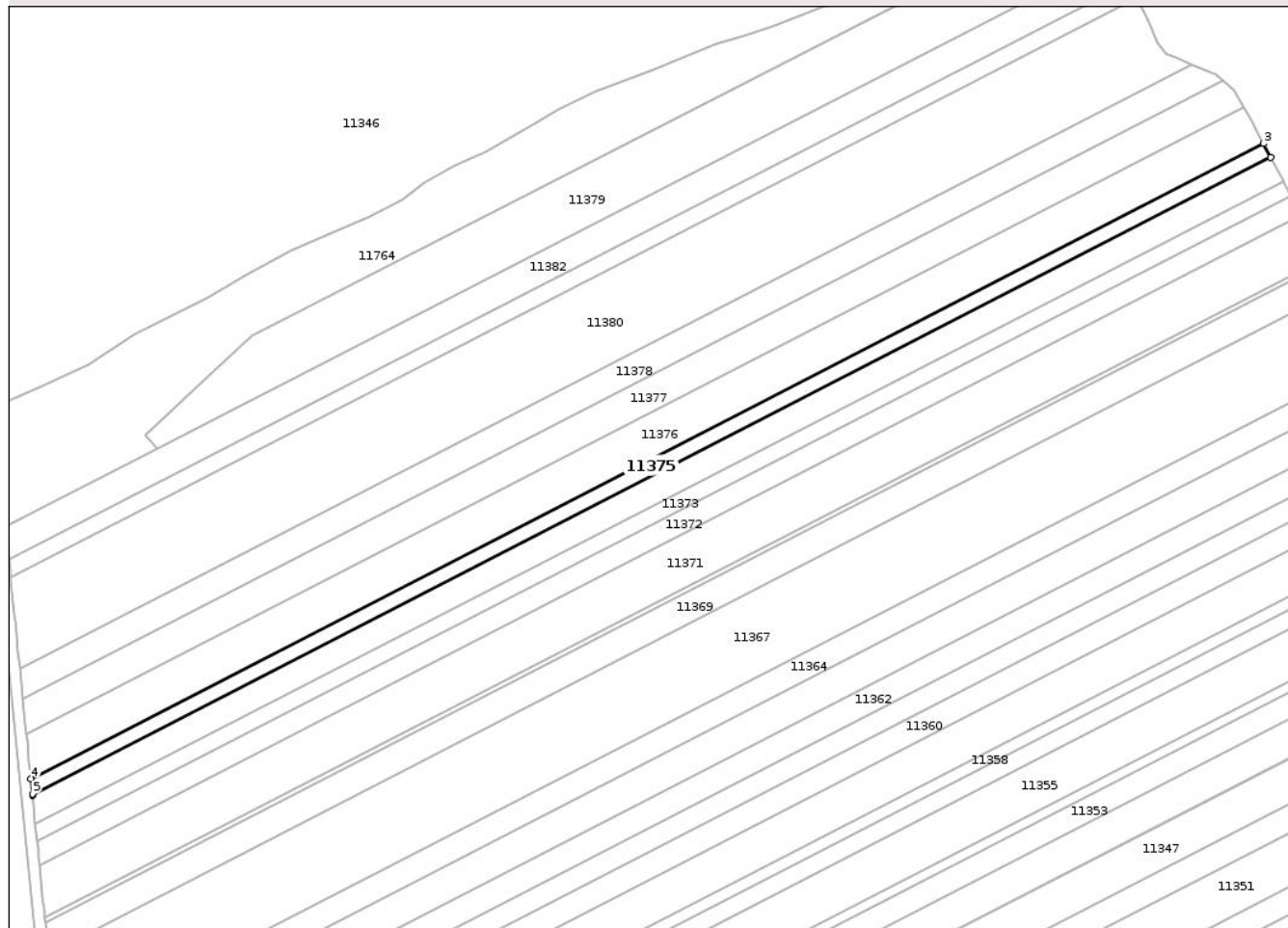
## Anexa Nr. 1 La Partea I

## Teren

Nr cadastral	Suprafața (mp)*	Observații / Referințe
	2.800	

\* Suprafața este determinată în planul de proiecție Stereo 70.

## DETALII LINIARE IMOBIL



## Date referitoare la teren

Crt	Categorie folosință	Intra vilan	Suprafața (mp)	Tarla	Parcelă	Nr. topo	Observații / Referințe
1	arabil	NU	2.800	12	29/2	-	

## Lungime Segmente

1) Valorile lungimilor segmentelor sunt obținute din proiecție în plan.

Punct început	X / Y	Punct sfârșit	X / Y	Lungime segment (** (m)
1	401.961,365 309.833,732	2	402.410,72 310.065,003	505.377
2	402.410,72 310.065,003	3	402.408,159 310.069,93	5.553
3	402.408,159 310.069,93	4	401.960,772 309.839,672	503.164
4	401.960,772 309.839,672	5	401.961,335 309.834,036	5.664
5	401.961,335 309.834,036	1	401.961,365 309.833,732	0.305

\*\* Lungimile segmentelor sunt determinate în planul de proiecție Stereo 70 și sunt rotunjite la 1 milimetru.

\*\*\* Distanța dintre puncte este formată din segmente cumulate ce sunt mai mici decât valoarea 1 milimetru.

Neutilizabil în Circuitul  
Civil



**DATE DESPRE IMOBILUL NR. 11390**

Oficiul de Cadastru și Publicitate Imobiliară DOLJ  
Biroul de Cadastru și Publicitate Imobiliară Craiova

**A. Partea I. Descrierea imobilului**

TEREN Extravilan

Adresa: Jud. Dolj, T12, P14

Nr. Crt	Nr cadastral Nr. topografic	Suprafața* (mp)	Observații / Referințe
A1		4.446	Sector cadastral:29 Teren neimprejmuit; Imobilul a fost diminuat cu un procent de 11.08%

**B. Partea II. Proprietari și acte**

Inscrieri privitoare la dreptul de proprietate și alte drepturi reale		Referințe
/		
Act Administrativ nr. TDP 2342-48000, din 11/01/2001 emis de CJSDPAT DOLJ;		
B1	Intabulare, drept de PROPRIETATE, dobandit prin Reconstituire, cota actuala 1/1, cota initiala 1/1 1) NUȚĂ NICOLAE, LIPSA CNP	A1

**C. Partea III. SARCINI .**

Inscrieri privind dezmembramintele dreptului de proprietate, drepturi reale de garanție și sarcini	Referințe
NU SUNT	

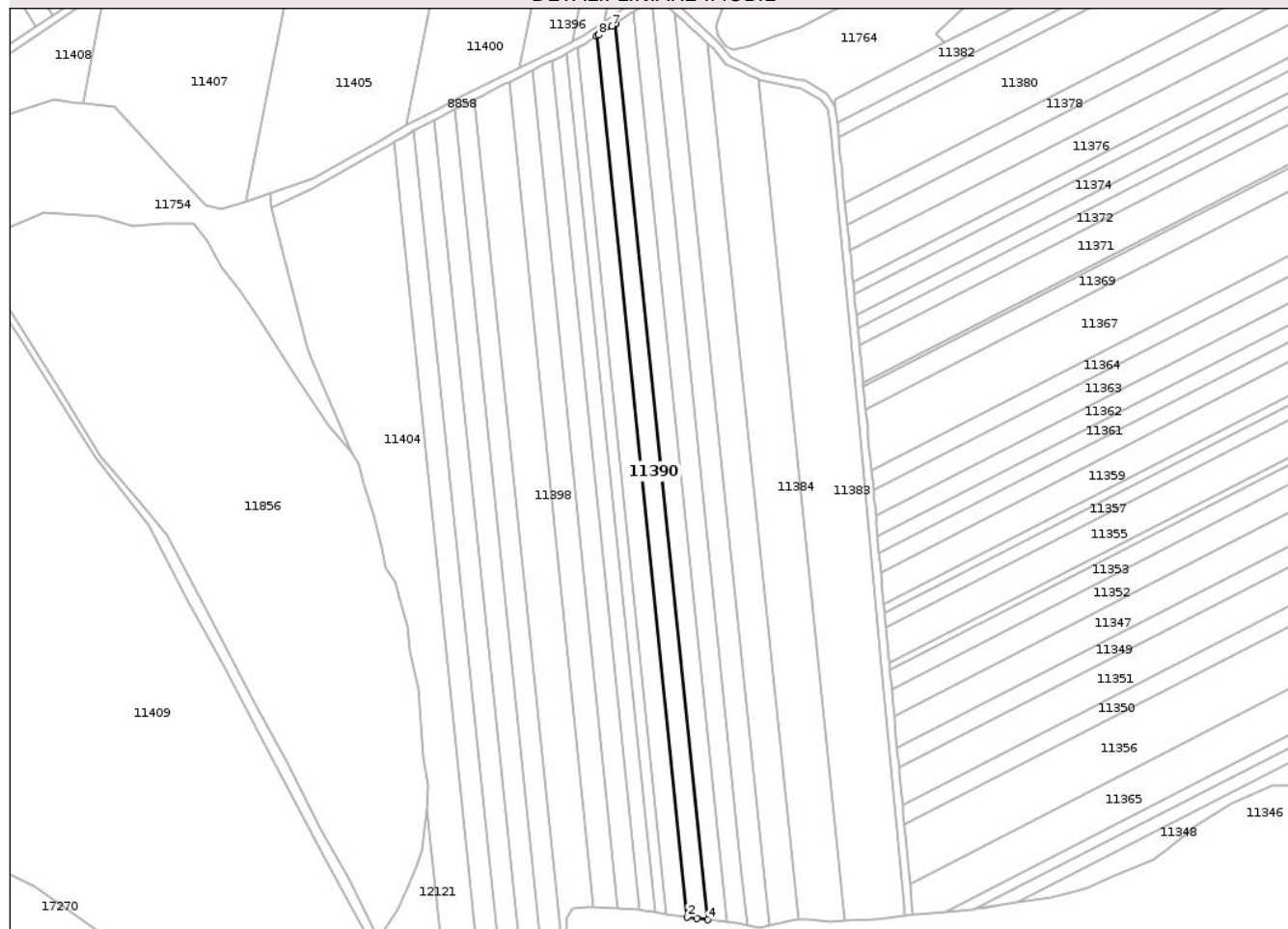
## Anexa Nr. 1 La Partea I

## Teren

Nr cadastral	Suprafața (mp)*	Observații / Referințe
	4.446	Imobilul a fost diminuat cu un procent de 11.08%

\* Suprafața este determinată în planul de proiecție Stereo 70.

## DETALII LINIARE IMOBIL



## Date referitoare la teren

Crt	Categorie folosință	Intra vilan	Suprafața (mp)	Tarla	Parcelă	Nr. topo	Observații / Referințe
1	arabil	NU	4.446	12	14	-	

## Lungime Segmente

1) Valorile lungimilor segmentelor sunt obținute din proiecție în plan.

Punct început	X / Y	Punct sfârșit	X / Y	Lungime segment (** (m)
1	401.832,507 309.962,822	2	401.877,812 309.522,245	442.9
2	401.877,812 309.522,245	3	401.882,63 309.521,511	4.874
3	401.882,63 309.521,511	4	401.887,948 309.520,97	5.345
4	401.887,948 309.520,97	5	401.841,874 309.969,024	450.417
5	401.841,874 309.969,024	6	401.841,817 309.968,986	0.069

Punct început	X / Y	Punct sfârșit	X / Y	Lungime segment (** (m)
6	401.841,817 309.968,986	7	401.839,911 309.967,724	2.286
7	401.839,911 309.967,724	8	401.833,379 309.963,399	7.834
8	401.833,379 309.963,399	1	401.832,507 309.962,822	1.046

\*\* Lungimile segmentelor sunt determinate în planul de proiecție Stereo 70 și sunt rotunjite la 1 milimetru.

\*\*\* Distanța dintre puncte este formată din segmente cumulate ce sunt mai mici decât valoarea 1 milimetru.

Neutilizabil în Circuitul Civil



**DATE DESPRE IMOBILUL NR. 8858**

Oficiul de Cadastru și Publicitate Imobiliară DOLJ  
Biroul de Cadastru și Publicitate Imobiliară Craiova

**A. Partea I. Descrierea imobilului**

TEREN Extravilan

Adresa: Jud. Dolj, De 148/1

Nr. Crt	Nr cadastral Nr. topografic	Suprafața* (mp)	Observații / Referințe
A1		916	Sector cadastral:29 Teren neimprejmuit;

**B. Partea II. Proprietari și acte**

Inscrieri privitoare la dreptul de proprietate și alte drepturi reale	Referințe
/	
Act Administrativ nr. Adeverinta de insusire nr.13443, din 22/10/2024 emis de PRIMARIA COMUNEI PODARI;	
B1	Inscrierea posesiei, drept de PROPRIETATE, dobandit prin Lege, cota actuala 1/1, cota initiala 1/1 1) NEIDENTIFICAT NEIDENTIFICAT, CIF:0000000000000
Act Normativ nr. Legea 7, din 13/03/1996 emis de PARLAMENTUL ROMÂNIEI (art.13);	
B2	Se notează mențiunea de proprietar neidentificat

**C. Partea III. SARCINI .**

Inscrieri privind dezmembramintele dreptului de proprietate, drepturi reale de garanție și sarcini	Referințe
NU SUNT	

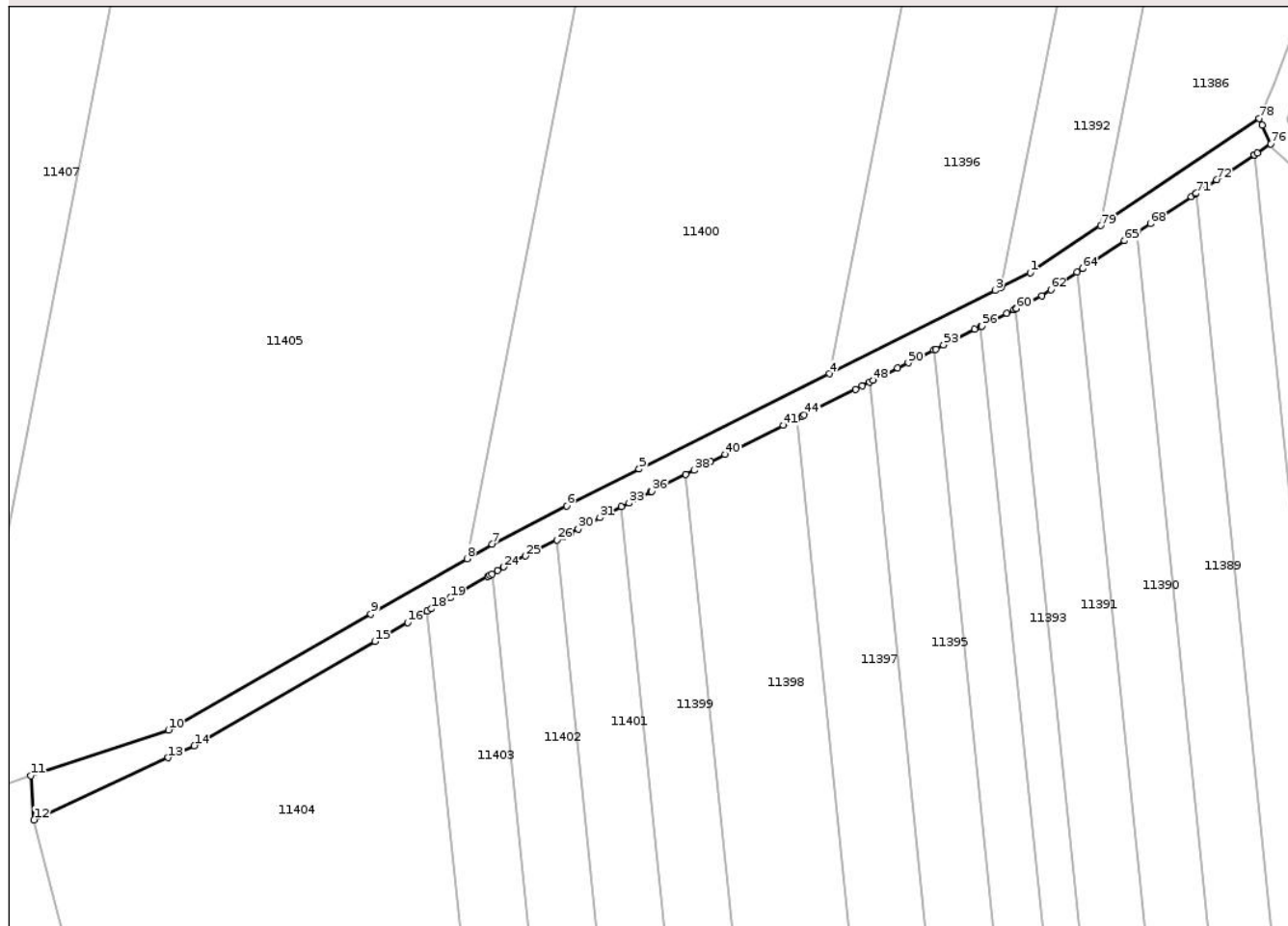
## Anexa Nr. 1 La Partea I

## Teren

Nr cadastral	Suprafața (mp)*	Observații / Referințe
	916	

\* Suprafața este determinată în planul de proiecție Stereo 70.

## DETALII LINIARE IMOBIL



## Date referitoare la teren

Crt	Categorie folosință	Intra vilan	Suprafața (mp)	Tarla	Parcelă	Nr. topo	Observații / Referințe
1	drum	NU	916	De 148/1	-	-	

## Lungime Segmente

1) Valorile lungimilor segmentelor sunt obținute din proiecție în plan.

Punct început	X / Y	Punct sfârșit	X / Y	Lungime segment	Punct început	X / Y	Punct sfârșit	X / Y	Lungime segment	Punct început	X / Y	Punct sfârșit	X / Y	Lungime segment
1	401.825,176 309.962,73	2	401.820,655 309.960,434	5.071	2	401.820,655 309.960,434	3	401.819,709 309.959,953	1.061	3	401.819,709 309.959,953	4	401.793,758 309.946,961	29.021
4	401.793,758 309.946,961	5	401.764,007 309.932,066	33.271	5	401.764,007 309.932,066	6	401.752,699 309.926,282	12.701	6	401.752,699 309.926,282	7	401.741,044 309.920,32	13.091
7	401.741,044 309.920,32	8	401.737,098 309.918,056	4.549	8	401.737,098 309.918,056	9	401.722,071 309.909,434	17.325	9	401.722,071 309.909,434	10	401.690,458 309.891,295	36.447
10	401.690,458 309.891,295	11	401.668,931 309.884,142	22.684	11	401.668,931 309.884,142	12	401.669,433 309.877,246	6.914	12	401.669,433 309.877,246	13	401.690,417 309.886,972	23.128
13	401.690,417 309.886,972	14	401.694,473 309.888,855	4.472	14	401.694,473 309.888,855	15	401.722,693 309.905,127	32.575	15	401.722,693 309.905,127	16	401.727,836 309.908,092	5.936
16	401.727,836 309.908,092	17	401.730,915 309.909,867	3.554	17	401.730,915 309.909,867	18	401.731,543 309.910,229	0.725	18	401.731,543 309.910,229	19	401.734,504 309.911,937	3.418

Punct început	X / Y	Punct sfârșit	X / Y	Lungime segment	Punct început	X / Y	Punct sfârșit	X / Y	Lungime segment	Punct început	X / Y	Punct sfârșit	X / Y	Lungime segment
19	401.734,504 309.911,937	20	401.740,367 309.915,318	6.768	20	401.740,367 309.915,318	21	401.740,631 309.915,47	0.305	21	401.740,631 309.915,47	22	401.741,049 309.915,711	0.482
22	401.741,049 309.915,711	23	401.741,886 309.916,194	0.966	23	401.741,886 309.916,194	24	401.742,866 309.916,759	1.131	24	401.742,866 309.916,759	25	401.746,223 309.918,477	3.771
25	401.746,223 309.918,477	26	401.751,176 309.921,01	5.563	26	401.751,176 309.921,01	27	401.752,073 309.921,469	1.008	27	401.752,073 309.921,469	28	401.752,199 309.921,534	0.142
28	401.752,199 309.921,534	29	401.753,368 309.922,131	1.313	29	401.753,368 309.922,131	30	401.754,521 309.922,721	1.295	30	401.754,521 309.922,721	31	401.757,896 309.924,447	3.791
31	401.757,896 309.924,447	32	401.761,265 309.926,171	3.784	32	401.761,265 309.926,171	33	401.762,434 309.926,769	1.313	33	401.762,434 309.926,769	34	401.763,69 309.927,411	1.411
34	401.763,69 309.927,411	35	401.765,813 309.928,497	2.385	35	401.765,813 309.928,497	36	401.765,991 309.928,586	0.199	36	401.765,991 309.928,586	37	401.771,313 309.931,25	5.952
37	401.771,313 309.931,25	38	401.772,582 309.931,886	1.419	38	401.772,582 309.931,886	39	401.775,193 309.933,193	2.92	39	401.775,193 309.933,193	40	401.777,47 309.934,333	2.546
40	401.777,47 309.934,333	41	401.786,572 309.938,89	10.179	41	401.786,572 309.938,89	42	401.788,618 309.939,914	2.288	42	401.788,618 309.939,914	43	401.789,487 309.940,349	0.972
43	401.789,487 309.940,349	44	401.789,821 309.940,516	0.373	44	401.789,821 309.940,516	45	401.797,828 309.944,525	8.955	45	401.797,828 309.944,525	46	401.798,868 309.945,046	1.163
46	401.798,868 309.945,046	47	401.800,058 309.945,642	1.331	47	401.800,058 309.945,642	48	401.800,608 309.945,917	0.615	48	401.800,608 309.945,917	49	401.804,446 309.947,838	4.292
49	401.804,446 309.947,838	50	401.806,081 309.948,657	1.829	50	401.806,081 309.948,657	51	401.810,082 309.950,66	4.474	51	401.810,082 309.950,66	52	401.810,4 309.950,819	0.356
52	401.810,4 309.950,819	53	401.811,622 309.951,431	1.367	53	401.811,622 309.951,431	54	401.816,488 309.953,867	5.442	54	401.816,488 309.953,867	55	401.817,407 309.954,327	1.028
55	401.817,407 309.954,327	56	401.817,59 309.954,419	0.205	56	401.817,59 309.954,419	57	401.821,51 309.956,381	4.384	57	401.821,51 309.956,381	58	401.822,617 309.956,943	1.241
58	401.822,617 309.956,943	59	401.822,916 309.957,095	0.335	59	401.822,916 309.957,095	60	401.823,021 309.957,148	0.118	60	401.823,021 309.957,148	61	401.826,965 309.959,152	4.424
61	401.826,965 309.959,152	62	401.828,366 309.960,079	1.68	62	401.828,366 309.960,079	63	401.832,507 309.962,822	4.967	63	401.832,507 309.962,822	64	401.833,379 309.963,399	1.046
64	401.833,379 309.963,399	65	401.839,911 309.967,724	7.834	65	401.839,911 309.967,724	66	401.841,817 309.968,986	2.286	66	401.841,817 309.968,986	67	401.841,874 309.969,024	0.069
67	401.841,874 309.969,024	68	401.843,92 309.970,379	2.454	68	401.843,92 309.970,379	69	401.850,356 309.974,641	7.719	69	401.850,356 309.974,641	70	401.851,007 309.975,072	0.781
70	401.851,007 309.975,072	71	401.851,091 309.975,128	0.101	71	401.851,091 309.975,128	72	401.854,307 309.977,257	3.857	72	401.854,307 309.977,257	73	401.860,081 309.981,081	6.925
73	401.860,081 309.981,081	74	401.860,163 309.981,136	0.099	74	401.860,163 309.981,136	75	401.860,652 309.981,459	0.586	75	401.860,652 309.981,459	76	401.862,753 309.982,85	2.52
76	401.862,753 309.982,85	77	401.861,423 309.985,818	3.252	77	401.861,423 309.985,818	78	401.860,97 309.986,83	1.109	78	401.860,97 309.986,83	79	401.836,141 309.970,113	29.932
79	401.836,141 309.970,113	1	401.825,176 309.962,73	13.219										

\*\* Lungimile segmentelor sunt determinate în planul de proiecție Stereo 70 și sunt rotunjite la 1 milimetru.

\*\*\* Distanța dintre puncte este formată din segmente cumulate ce sunt mai mici decât valoarea 1 milimetru.



**DATE DESPRE IMOBILUL NR. 11386**

Oficiul de Cadastru și Publicitate Imobiliară DOLJ  
Biroul de Cadastru și Publicitate Imobiliară Craiova

**A. Partea I. Descrierea imobilului**

TEREN Extravilan

Adresa: Jud. Dolj, T12, P8

Nr. Crt	Nr cadastral Nr. topografic	Suprafața* (mp)	Observații / Referințe
A1	38628	10.000	Sector cadastral:29 Teren neimprejmuit;

**B. Partea II. Proprietari și acte**

Inscrieri privitoare la dreptul de proprietate și alte drepturi reale		Referințe
<b>227310 / 06/10/2023</b>		
Act Notarial nr. ACT ADITIONL NR.2674, din 16/08/2023 emis de Marinescu Maria Daniela;		
B6	se notează rectificarea cartii funciare, in sensul că imobilul de sub A1, este proprietatea numitei POPESCU MARIA si nu proprietatea numitei PETRE ELENA, asa cum a fost intabulata	A1
B7	Intabulare, drept de PROPRIETATE, dobandit prin lesire Din Indiviziune, cota actuala 1/1, cota initiala 1/1 1) POPESCU MARIA	A1

**C. Partea III. SARCINI .**

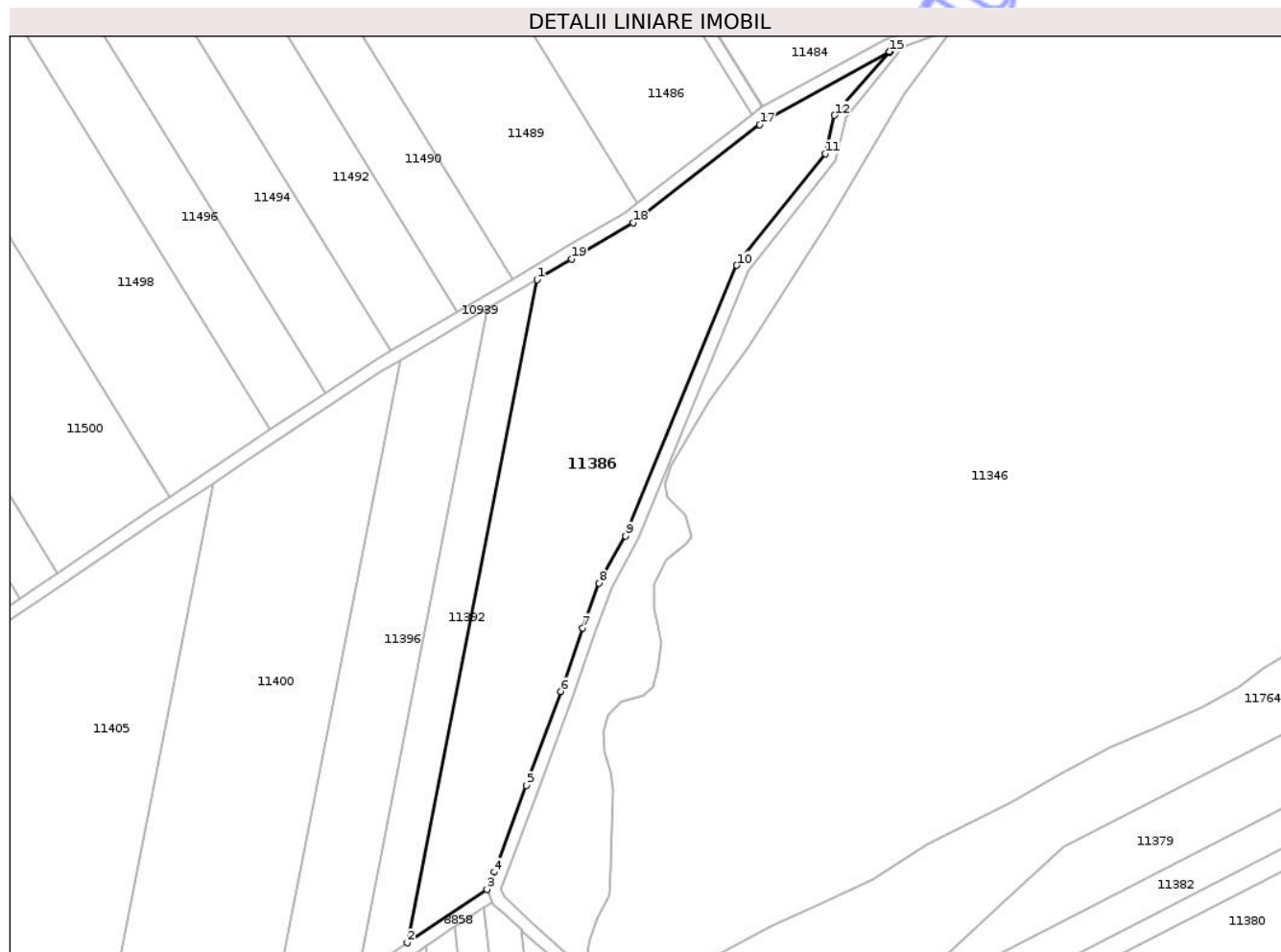
Inscrieri privind dezmembramintele dreptului de proprietate, drepturi reale de garanție și sarcini	Referințe
NU SUNT	

## Anexa Nr. 1 La Partea I

## Teren

Nr cadastral	Suprafața (mp)*	Observații / Referințe
38628	10.000	

\* Suprafața este determinată în planul de proiecție Stereo 70.



## Date referitoare la teren

Crt	Categorie folosință	Intra vilan	Suprafața (mp)	Tarla	Parcelă	Nr. topo	Observații / Referințe
1	arabil	NU	10.000	12	8	-	

## Lungime Segmente

1) Valorile lungimilor segmentelor sunt obținute din proiecție în plan.

Punct început	X / Y	Punct sfârșit	X / Y	Lungime segment (** (m)
1	401.876,634 310.176,924	2	401.836,141 309.970,113	210.738
2	401.836,141 309.970,113	3	401.860,97 309.986,83	29.932
3	401.860,97 309.986,83	4	401.863,224 309.992,13	5.759
4	401.863,224 309.992,13	5	401.873,221 310.019,177	28.835
5	401.873,221 310.019,177	6	401.884,121 310.048,495	31.279

Punct început	X / Y	Punct sfârșit	X / Y	Lungime segment (** (m)
6	401.884,121 310.048,495	7	401.890,829 310.068,319	20.928
7	401.890,829 310.068,319	8	401.895,997 310.082,2	14.812
8	401.895,997 310.082,2	9	401.904,279 310.096,913	16.884
9	401.904,279 310.096,913	10	401.938,948 310.181,336	91.264
10	401.938,948 310.181,336	11	401.966,65 310.216,115	44.463
11	401.966,65 310.216,115	12	401.969,445 310.228,121	12.327
12	401.969,445 310.228,121	13	401.986,63 310.247,836	26.153
13	401.986,63 310.247,836	14	401.986,779 310.248,007	0.227
14	401.986,779 310.248,007	15	401.986,649 310.247,936	0.148
15	401.986,649 310.247,936	16	401.948,926 310.227,133	43.079
16	401.948,926 310.227,133	17	401.946,1 310.225,198	3.425
17	401.946,1 310.225,198	18	401.906,573 310.194,557	50.013
18	401.906,573 310.194,557	19	401.887,429 310.183,282	22.218
19	401.887,429 310.183,282	1	401.876,634 310.176,924	12.528

\*\* Lungimile segmentelor sunt determinate în planul de proiecție Stereo 70 și sunt rotunjite la 1 milimetru.

\*\*\* Distanța dintre puncte este formată din segmente cumulate ce sunt mai mici decât valoarea 1 milimetru.



**DATE DESPRE IMOBILUL NR. 11400**

Oficiul de Cadastru și Publicitate Imobiliară DOLJ  
Biroul de Cadastru și Publicitate Imobiliară Craiova

**A. Partea I. Descrierea imobilului**

TEREN Extravilan

Adresa: Jud. Dolj, T12, P4

Nr. Crt	Nr cadastral Nr. topografic	Suprafața* (mp)	Observații / Referințe
A1		10.203	Sector cadastral:29 Teren neimprejmuit;

**B. Partea II. Proprietari și acte**

Inscrieri privitoare la dreptul de proprietate și alte drepturi reale	Referințe
/	
Act Administrativ nr. TDP 3268, din 06/11/2003 emis de CJSDPAT DOLJ;	
B1	A1
Intabulare, drept de PROPRIETATE, dobandit prin Reconstituire, cota actuala 1/1, cota initiala 1/1	
1) GEORGESCU TRAIAN, LIPSA CNP	

**C. Partea III. SARCINI .**

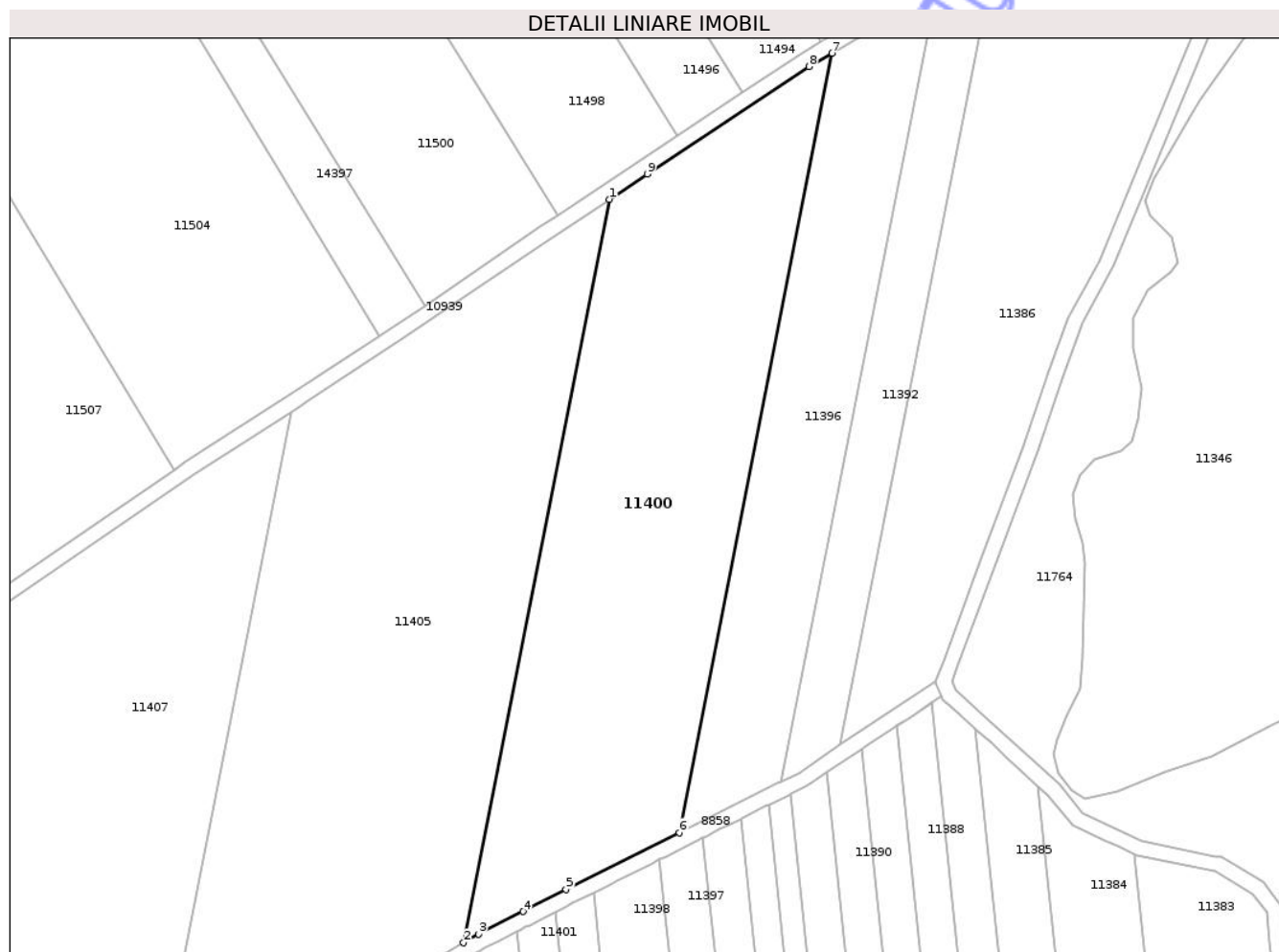
Inscrieri privind dezmembramintele dreptului de proprietate, drepturi reale de garanție și sarcini	Referințe
NU SUNT	

## Anexa Nr. 1 La Partea I

## Teren

Nr cadastral	Suprafața (mp)*	Observații / Referințe
	10.203	

\* Suprafața este determinată în planul de proiecție Stereo 70.



## Date referitoare la teren

Crt	Categorie folosință	Intra vilan	Suprafața (mp)	Tarla	Parcelă	Nr. topo	Observații / Referințe
1	arabil	NU	10.203	12	4	-	

## Lungime Segmente

1) Valorile lungimilor segmentelor sunt obținute din proiecție în plan.

Punct început	X / Y	Punct sfârșit	X / Y	Lungime segment (** (m)
1	401.775,341 310.113,376	2	401.737,098 309.918,056	199.029
2	401.737,098 309.918,056	3	401.741,044 309.920,32	4.549
3	401.741,044 309.920,32	4	401.752,699 309.926,282	13.091
4	401.752,699 309.926,282	5	401.764,007 309.932,066	12.701
5	401.764,007 309.932,066	6	401.793,758 309.946,961	33.271

Punct început	X / Y	Punct sfârşit	X / Y	Lungime segment (** (m)
6	401.793,758 309.946,961	7	401.833,851 310.151,726	208.653
7	401.833,851 310.151,726	8	401.827,896 310.148,219	6.911
8	401.827,896 310.148,219	9	401.785,336 310.120,002	51.064
9	401.785,336 310.120,002	1	401.775,341 310.113,376	11.992

\*\* Lungimile segmentelor sunt determinate în planul de proiecție Stereo 70 și sunt rotunjite la 1 milimetru.

\*\*\* Distanța dintre puncte este formată din segmente cumulate ce sunt mai mici decât valoarea 1 milimetru.

Neutilizabil în Circuitul Civil



**DATE DESPRE IMOBILUL NR. 11392**

Oficiul de Cadastru și Publicitate Imobiliară DOLJ  
Biroul de Cadastru și Publicitate Imobiliară Craiova

**A. Partea I. Descrierea imobilului**

TEREN Extravilan

Adresa: Jud. Dolj, T12, P6

Nr. Crt	Nr cadastral Nr. topografic	Suprafața* (mp)	Observații / Referințe
A1		2.819	Sector cadastral:29 Teren neimprejmuit;

**B. Partea II. Proprietari și acte**

Inscrieri privitoare la dreptul de proprietate și alte drepturi reale	Referințe
/	
Act Administrativ nr. TDP 2474-44718, din 14/12/1996 emis de CJSDPAT DOLJ;	
B1	A1
Intabulare, drept de PROPRIETATE, dobandit prin Reconstituire, cota actuala 1/1, cota initiala 1/1	
1) GEORGESCU CONSTANTIN, LIPSA CNP	

**C. Partea III. SARCINI .**

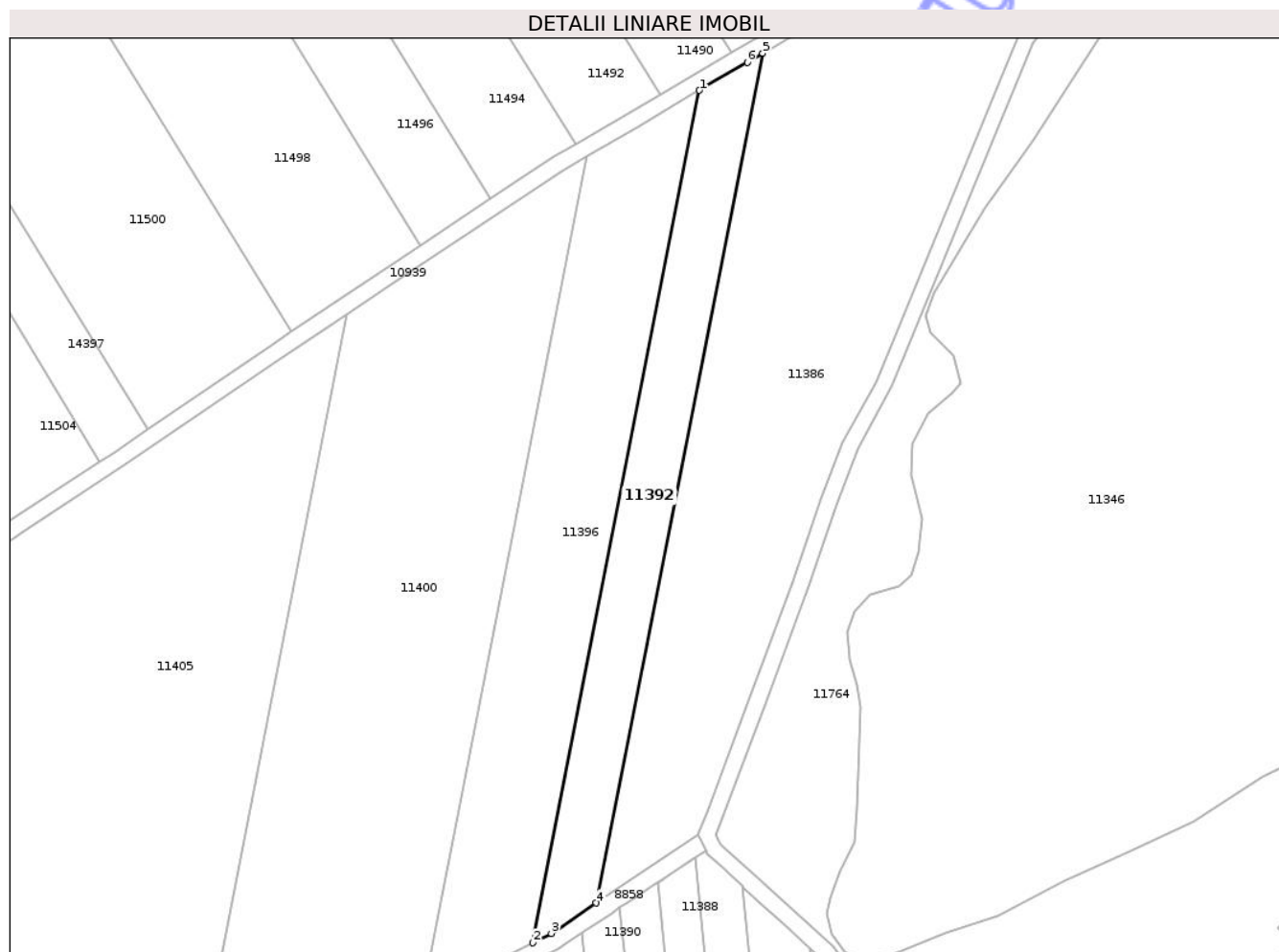
Inscrieri privind dezmembramintele dreptului de proprietate, drepturi reale de garanție și sarcini	Referințe
NU SUNT	

## Anexa Nr. 1 La Partea I

## Teren

Nr cadastral	Suprafața (mp)*	Observații / Referințe
	2.819	

\* Suprafața este determinată în planul de proiecție Stereo 70.



## Date referitoare la teren

Crt	Categorie folosință	Intra vilan	Suprafața (mp)	Tarla	Parcelă	Nr. topo	Observații / Referințe
1	arabil	NU	2.819	12	6	-	

## Lungime Segmente

1) Valorile lungimilor segmentelor sunt obținute din proiecție în plan.

Punct început	X / Y	Punct sfârșit	X / Y	Lungime segment (** (m)
1	401.861,272 310.167,876	2	401.820,655 309.960,434	211.381
2	401.820,655 309.960,434	3	401.825,176 309.962,73	5.071
3	401.825,176 309.962,73	4	401.836,141 309.970,113	13.219
4	401.836,141 309.970,113	5	401.876,634 310.176,924	210.738
5	401.876,634 310.176,924	6	401.872,894 310.174,721	4.341

Punct început	X / Y	Punct sfârşit	X / Y	Lungime segment (** (m)
6	401.872,894 310.174,721	1	401.861,272 310.167,876	13.488

\*\* Lungimile segmentelor sunt determinate în planul de proiecţie Stereo 70 şi sunt rotunjite la 1 milimetru.

\*\*\* Distanţa dintre puncte este formată din segmente cumulate ce sunt mai mici decât valoarea 1 milimetru.

Neutilizabil în Circuitul Civil



**DATE DESPRE IMOBILUL NR. 11396**

Oficiul de Cadastru și Publicitate Imobiliară DOLJ  
Biroul de Cadastru și Publicitate Imobiliară Craiova

**A. Partea I. Descrierea imobilului**

TEREN Extravilan

Adresa: Jud. Dolj, T12, P5

Nr. Crt	Nr cadastral Nr. topografic	Suprafața* (mp)	Observații / Referințe
A1		5.000	Sector cadastral:29 Teren neimprejmut;

**B. Partea II. Proprietari și acte**

Inscrieri privitoare la dreptul de proprietate și alte drepturi reale	Referințe
/	
Act Administrativ nr. TDP 2140-47887, din 28/03/1996 emis de CJSDPAT DOLJ;	
B1	A1
Intabulare, drept de PROPRIETATE, dobandit prin Reconstituire, cota actuala 1/1, cota initiala 1/1	
1) DURAU ELENA, LIPSA CNP	
2) LEOVEANU STEFAN, LIPSA CNP	
3) LEOVEANU MARIN, LIPSA CNP	

**C. Partea III. SARCINI .**

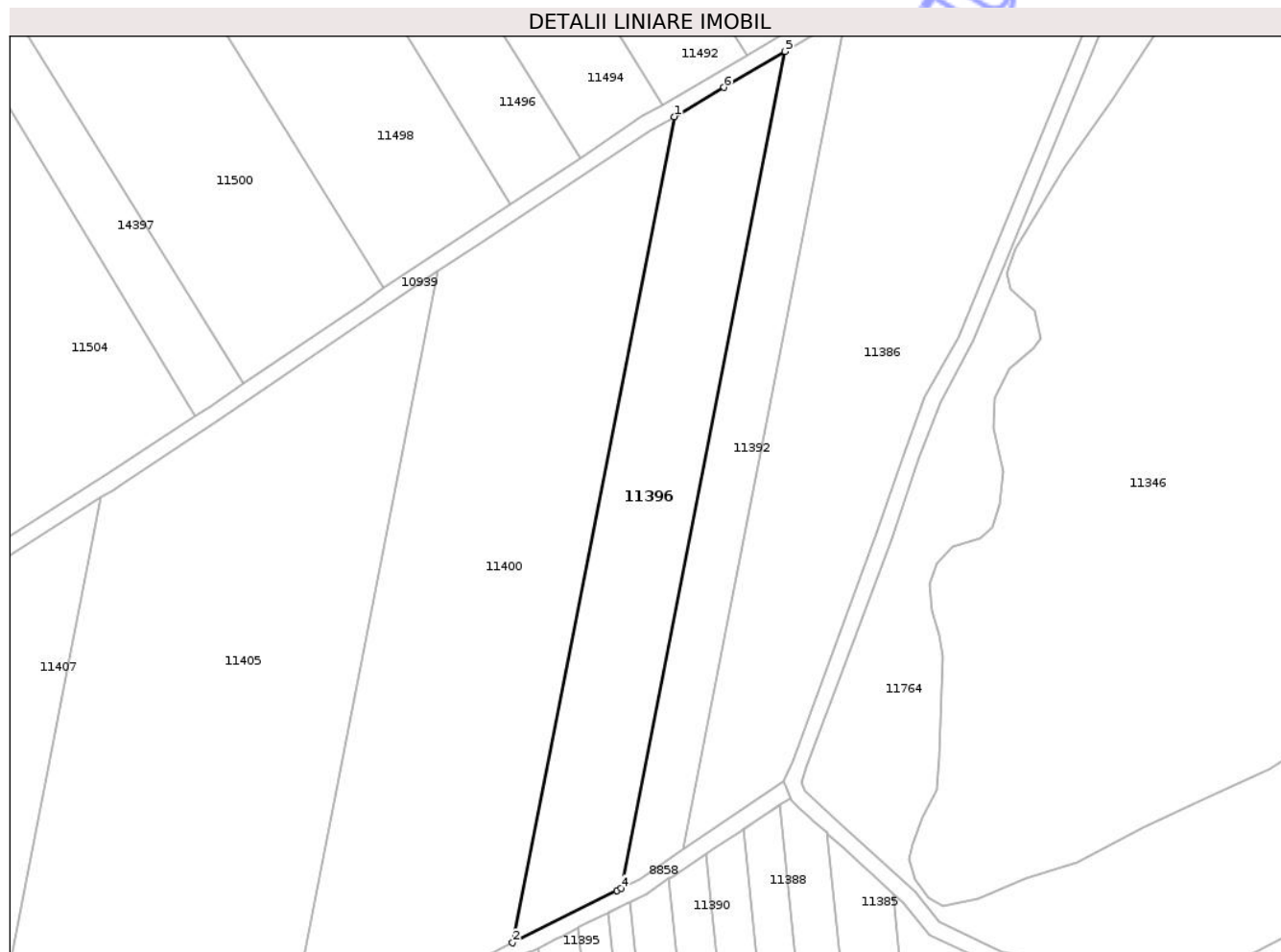
Inscrieri privind dezmembramintele dreptului de proprietate, drepturi reale de garanție și sarcini	Referințe
NU SUNT	

## Anexa Nr. 1 La Partea I

## Teren

Nr cadastral	Suprafața (mp)*	Observații / Referințe
	5.000	

\* Suprafața este determinată în planul de proiecție Stereo 70.



## Date referitoare la teren

Crt	Categorie folosință	Intra vilan	Suprafața (mp)	Tarla	Parcelă	Nr. topo	Observații / Referințe
1	arabil	NU	5.000	12	5	-	

## Lungime Segmente

1) Valorile lungimilor segmentelor sunt obținute din proiecție în plan.

Punct început	X / Y	Punct sfârșit	X / Y	Lungime segment (** (m)
1	401.833,851 310.151,726	2	401.793,758 309.946,961	208.653
2	401.793,758 309.946,961	3	401.819,709 309.959,953	29.021
3	401.819,709 309.959,953	4	401.820,655 309.960,434	1.061
4	401.820,655 309.960,434	5	401.861,272 310.167,876	211.381
5	401.861,272 310.167,876	6	401.846,146 310.158,967	17.555

Punct început	X / Y	Punct sfârşit	X / Y	Lungime segment (** (m)
6	401.846,146 310.158,967	1	401.833,851 310.151,726	14.269

\*\* Lungimile segmentelor sunt determinate în planul de proiecţie Stereo 70 şi sunt rotunjite la 1 milimetru.

\*\*\* Distanţa dintre puncte este formată din segmente cumulate ce sunt mai mici decât valoarea 1 milimetru.

Neutilizabil în Circuitul Civil



**DATE DESPRE IMOBILUL NR. 11408**

Oficiul de Cadastru și Publicitate Imobiliară DOLJ  
Biroul de Cadastru și Publicitate Imobiliară Craiova

**A. Partea I. Descrierea imobilului**

TEREN Extravilan

Adresa: Jud. Dolj, T12, P1

Nr. Crt	Nr cadastral Nr. topografic	Suprafața* (mp)	Observații / Referințe
A1		2.300	Sector cadastral:29 Teren neimprejmuit;

**B. Partea II. Proprietari și acte**

Inscrieri privitoare la dreptul de proprietate și alte drepturi reale	Referințe
/	
Act Administrativ nr. TDP 2752-9597, din 28/07/1997 emis de CJSDPAT DOLJ;	
B1	A1
Intabulare, drept de PROPRIETATE, dobandit prin Reconstituire, cota actuala 1/1, cota initiala 1/1	
1) MUNTEANU ANUȚA, LIPSA CNP	

**C. Partea III. SARCINI .**

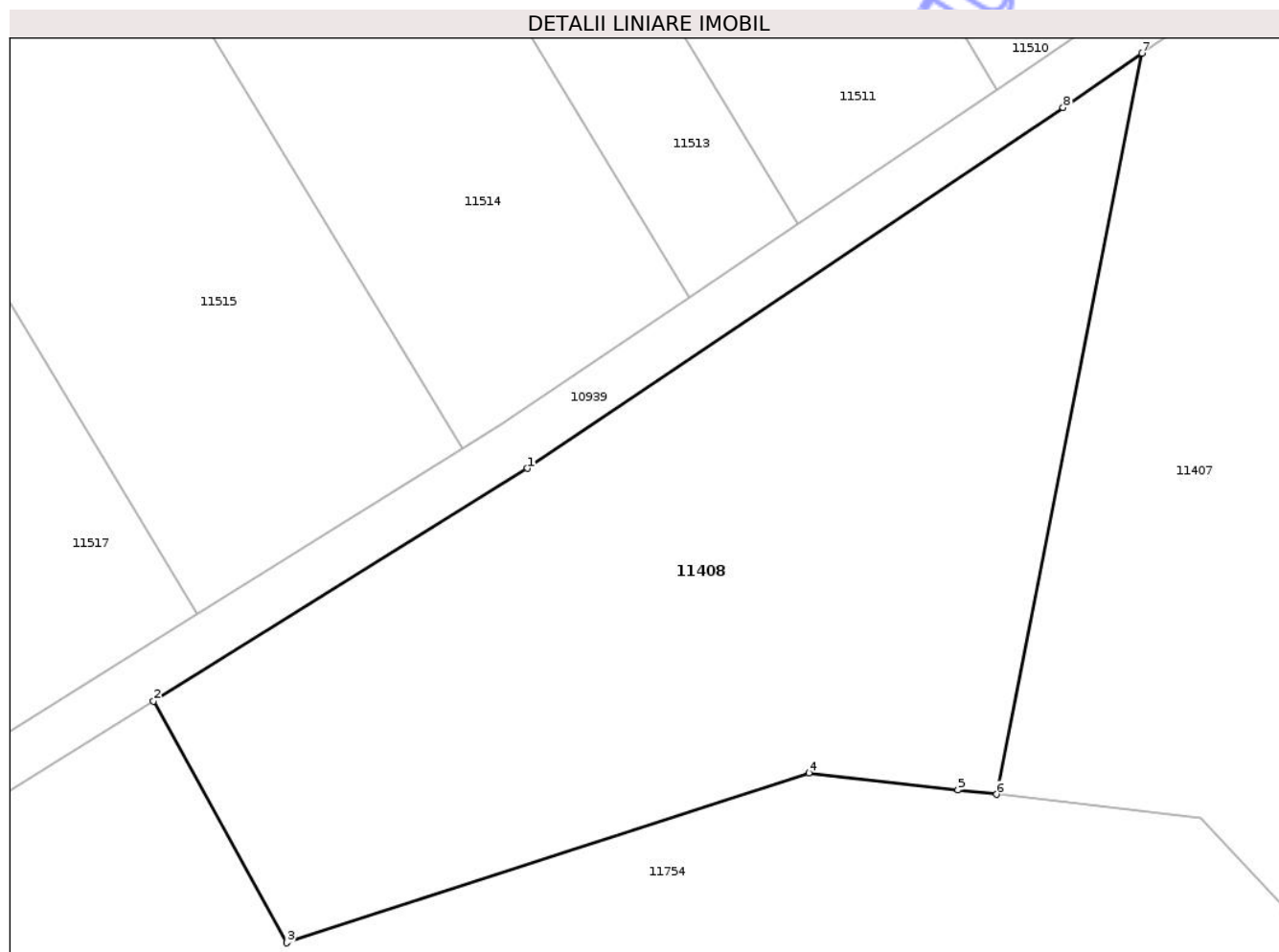
Inscrieri privind dezmembramintele dreptului de proprietate, drepturi reale de garanție și sarcini	Referințe
NU SUNT	

## Anexa Nr. 1 La Partea I

## Teren

Nr cadastral	Suprafața (mp)*	Observații / Referințe
	2.300	

\* Suprafața este determinată în planul de proiecție Stereo 70.



## Date referitoare la teren

Crt	Categorie folosință	Intra vilan	Suprafața (mp)	Tarla	Parcelă	Nr. topo	Observații / Referințe
1	arabil	NU	2.300	12	1	-	

## Lungime Segmente

1) Valorile lungimilor segmentelor sunt obținute din proiecție în plan.

Punct început	X / Y	Punct sfârșit	X / Y	Lungime segment (** (m)
1	401.539,177 309.954,367	2	401.510,338 309.936,43	33.962
2	401.510,338 309.936,43	3	401.520,605 309.917,8	21.272
3	401.520,605 309.917,8	4	401.560,872 309.930,891	42.342
4	401.560,872 309.930,891	5	401.572,382 309.929,578	11.585
5	401.572,382 309.929,578	6	401.575,37 309.929,237	3.007

Punct început	X / Y	Punct sfârșit	X / Y	Lungime segment (** (m)
6	401.575,37 309.929,237	7	401.586,556 309.986,37	58.218
7	401.586,556 309.986,37	8	401.580,496 309.982,189	7.362
8	401.580,496 309.982,189	1	401.539,177 309.954,367	49.813

\*\* Lungimile segmentelor sunt determinate în planul de proiecție Stereo 70 și sunt rotunjite la 1 milimetru.

\*\*\* Distanța dintre puncte este formată din segmente cumulate ce sunt mai mici decât valoarea 1 milimetru.

Neutilizabil în Circuitul Civil





## DATE DESPRE IMOBILUL NR. 11546

Oficiul de Cadastru și Publicitate Imobiliară DOLJ  
Biroul de Cadastru și Publicitate Imobiliară Craiova

## A. Partea I. Descrierea imobilului

TEREN Intravilan

Adresa: Loc. Braniste, Jud. Dolj, T17, P198/2

Nr. Crt	Nr cadastral Nr. topografic	Suprafața* (mp)	Observații / Referințe
A1		91	Sector cadastral:29 Teren neimprejmuit;

## B. Partea II. Proprietari și acte

Inscrieri privitoare la dreptul de proprietate și alte drepturi reale	Referințe
/	
Act Administrativ nr. Adeverinta de insusire nr.13443, din 22/10/2024 emis de PRIMARIA COMUNEI PODARI;	
B1	Inscrierea posesiei, drept de PROPRIETATE, dobandit prin Lege, cota actuala 1/1, cota initiala 1/1 1) NEIDENTIFICAT NEIDENTIFICAT, CIF:0000000000000
Act Normativ nr. Legea 7, din 13/03/1996 emis de PARLAMENTUL ROMÂNIEI (art.13);	
B2	Se notează mențiunea de proprietar neidentificat

## C. Partea III. SARCINI .

Inscrieri privind dezmembramintele dreptului de proprietate, drepturi reale de garanție și sarcini	Referințe
NU SUNT	

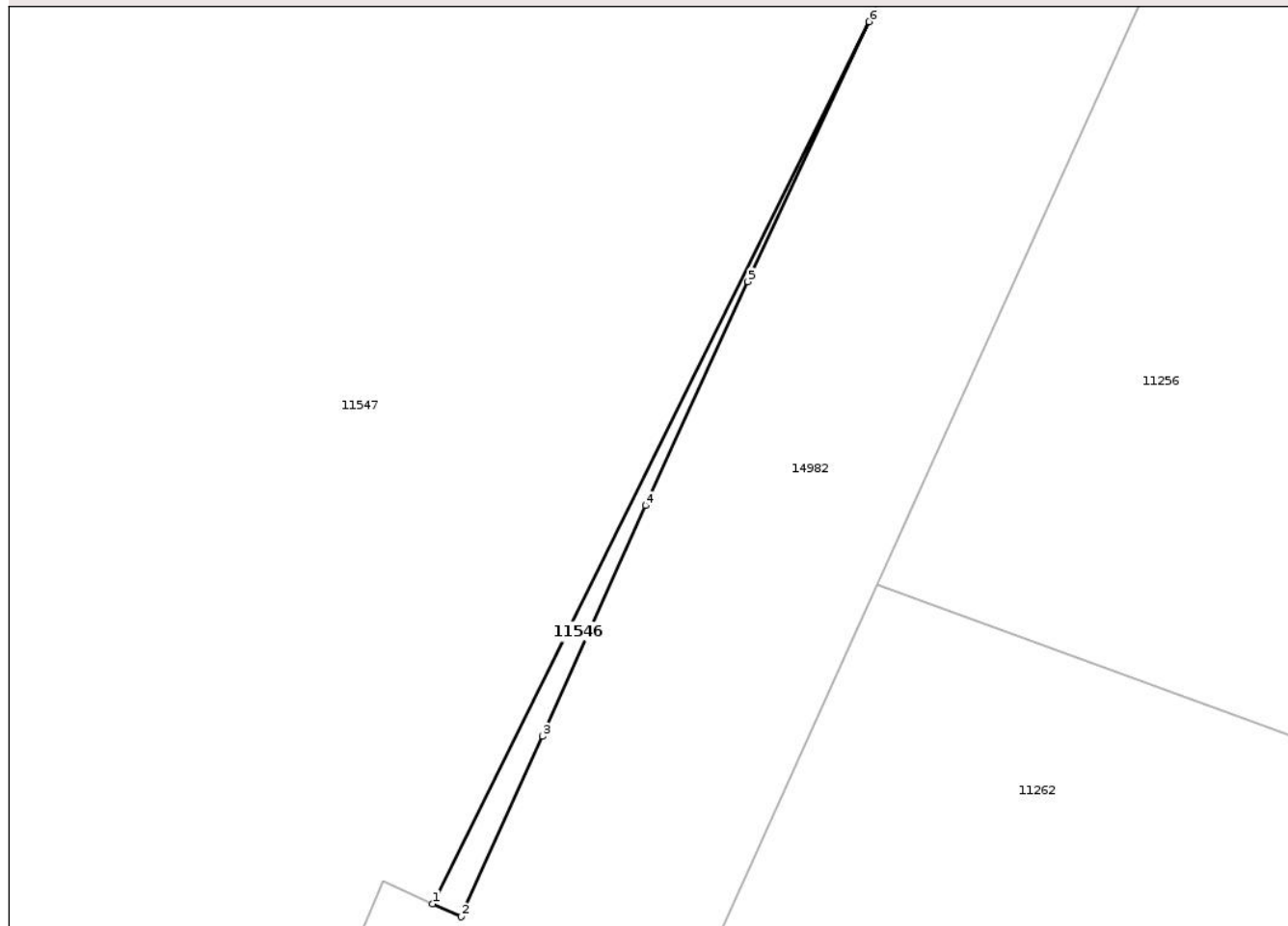
## Anexa Nr. 1 La Partea I

## Teren

Nr cadastral	Suprafața (mp)*	Observații / Referințe
	91	

\* Suprafața este determinată în planul de proiecție Stereo 70.

## DETALII LINIARE IMOBIL



## Date referitoare la teren

Crt	Categorie folosință	Intra vilan	Suprafața (mp)	Tarla	Parcelă	Nr. topo	Observații / Referințe
1	pasune	DA	91	17	198/2	-	

## Lungime Segmente

1) Valorile lungimilor segmentelor sunt obținute din proiecție în plan.

Punct început	X / Y	Punct sfârșit	X / Y	Lungime segment (** (m)
1	403.818,304 309.315,923	2	403.820,599 309.314,874	2.523
2	403.820,599 309.314,874	3	403.827,205 309.329,493	16.042
3	403.827,205 309.329,493	4	403.835,566 309.348,21	20.5
4	403.835,566 309.348,21	5	403.843,877 309.366,382	19.982
5	403.843,877 309.366,382	6	403.853,706 309.387,449	23.247

Punct început	X / Y	Punct sfârşit	X / Y	Lungime segment (** (m)
6	403.853,706 309.387,449	1	403.818,304 309.315,923	79.808

\*\* Lungimile segmentelor sunt determinate în planul de proiecţie Stereo 70 şi sunt rotunjite la 1 milimetru.

\*\*\* Distanţa dintre puncte este formată din segmente cumulate ce sunt mai mici decât valoarea 1 milimetru.

Neutilizabil în Circuitul Civil





## DATE DESPRE IMOBILUL NR. 10930

Oficiul de Cadastru și Publicitate Imobiliară DOLJ  
Biroul de Cadastru și Publicitate Imobiliară Craiova

## A. Partea I. Descrierea imobilului

TEREN Extravilan

Adresa: Jud. Dolj, T17, P198

Nr. Crt	Nr cadastral Nr. topografic	Suprafața* (mp)	Observații / Referințe
A1	38965	12.591	Sector cadastral:29 Teren neimprejmuit;

## B. Partea II. Proprietari și acte

Inscrieri privitoare la dreptul de proprietate și alte drepturi reale	Referințe
<b>182027 / 09/08/2023</b>	
Act Normativ nr. Hotararea nr. 1705, din 29/11/2006 emis de Guvernul Romaniei (Anexa 4-Inventarul bunurilor care apartin domeniului public al statului);	
B2	Intabulare, drept de PROPRIETATE, dobandit prin Lege, cota actuala 1/1, cota initiala 1/1
	1) <b>STATUL ROMAN- DOMENIUL PUBLIC</b> , CIF:9999999999999
	<i>OBSERVATII: pozitie transcrisa din CF 30679/Podari, inscrisa prin incheierea nr. 48126 din 11/07/2011;</i>
B9	Intabulare, drept de ADMINISTRARE, dobandit prin Lege, cota actuala 1/1, cota initiala 1/1
	1) <b>MINISTERUL APARARII NATIONALE</b> , CIF:9999999999999, Statul roman; LIPSA CUI
	<i>OBSERVATII: pozitie transcrisa din CF 30679/Podari, inscrisa prin incheierea nr. 48126 din 11/07/2011;</i>

## C. Partea III. SARCINI .

Inscrieri privind dezmembramintele dreptului de proprietate, drepturi reale de garanție și sarcini	Referințe
NU SUNT	

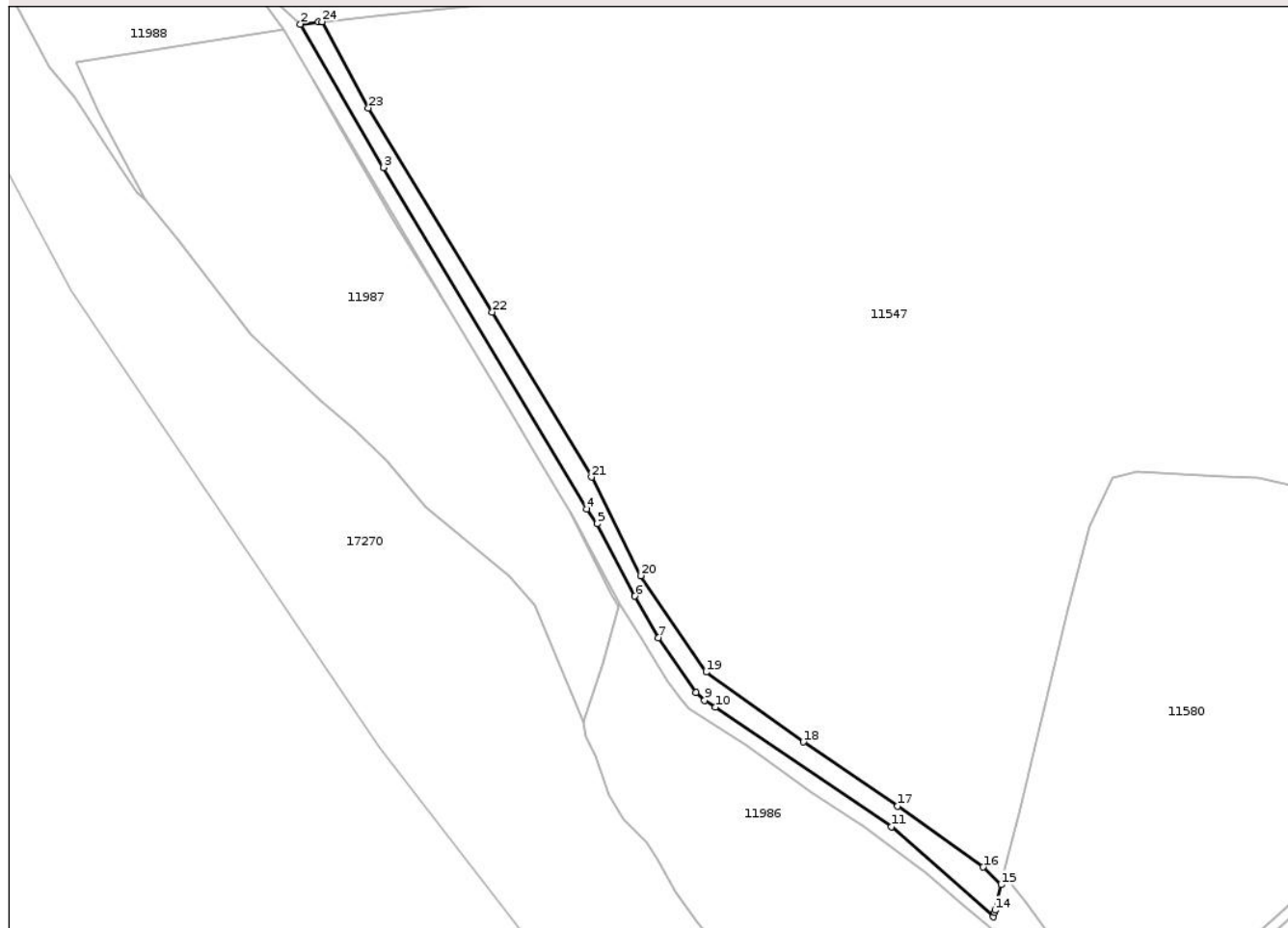
## Anexa Nr. 1 La Partea I

## Teren

Nr cadastral	Suprafața (mp)*	Observații / Referințe
38965	12.591	

\* Suprafața este determinată în planul de proiecție Stereo 70.

## DETALII LINIARE IMOBIL



## Date referitoare la teren

Crt	Categorie folosință	Intra vilan	Suprafața (mp)	Tarla	Parcelă	Nr. topo	Observații / Referințe
1	pasune	NU	12.591	17	198	-	TEREN DESTINATIE SPECIALA Delimitat cu gard plasa sarma si borne beton tip MAPN

## Lungime Segmente

1) Valorile lungimilor segmentelor sunt obținute din proiecție în plan.

Punct început	X / Y	Punct sfârșit	X / Y	Lungime segment (** (m)
1	401.924,783 309.167,029	2	401.911,519 309.165,66	13.334
3	401.973,434 309.058,977	4	402.124,614 308.805,058	295.517
5	402.132,416 308.794,104	6	402.160,228 308.740,252	60.61
7	402.177,83 308.709,187	8	402.205,799 308.668,677	49.227
9	402.212,339 308.662,981	10	402.220,125 308.657,707	9.404

Punct început	X / Y	Punct sfârșit	X / Y	Lungime segment (** (m)
2	401.911,519 309.165,66	3	401.973,434 309.058,977	123.348
4	402.124,614 308.805,058	5	402.132,416 308.794,104	13.448
6	402.160,228 308.740,252	7	402.177,83 308.709,187	35.705
8	402.205,799 308.668,677	9	402.212,339 308.662,981	8.673
10	402.220,125 308.657,707	11	402.351,301 308.568,729	158.506

Punct început	X / Y	Punct sfârșit	X / Y	Lungime segment (** (m)
11	402.351,301 308.568,729	12	402.427,05 308.501,889	101.022
13	402.427,885 308.505,311	14	402.428,227 308.506,72	1.45
15	402.432,853 308.525,792	16	402.419,447 308.538,909	18.756
17	402.355,871 308.584,175	18	402.285,639 308.631,872	84.897
19	402.213,338 308.683,835	20	402.164,613 308.755,524	86.68
21	402.128,14 308.828,748	22	402.054,178 308.951,469	143.286
23	401.962,171 309.103,249	24	401.927,699 309.167,33	72.765

Punct început	X / Y	Punct sfârșit	X / Y	Lungime segment (** (m)
12	402.427,05 308.501,889	13	402.427,885 308.505,311	3.522
14	402.428,227 308.506,72	15	402.432,853 308.525,792	19.625
16	402.419,447 308.538,909	17	402.355,871 308.584,175	78.044
18	402.285,639 308.631,872	19	402.213,338 308.683,835	89.037
20	402.164,613 308.755,524	21	402.128,14 308.828,748	81.805
22	402.054,178 308.951,469	23	401.962,171 309.103,249	177.489
24	401.927,699 309.167,33	1	401.924,783 309.167,029	2.931

\*\* Lungimile segmentelor sunt determinate în planul de proiecție Stereo 70 și sunt rotunjite la 1 milimetru.

\*\*\* Distanța dintre puncte este formată din segmente cumulate ce sunt mai mici decât valoarea 1 milimetru.

Neutilizabil în Civil



**DATE DESPRE IMOBILUL NR. 11349**

Oficiul de Cadastru și Publicitate Imobiliară DOLJ  
Biroul de Cadastru și Publicitate Imobiliară Craiova

**A. Partea I. Descrierea imobilului**

TEREN Extravilan

Adresa: Jud. Dolj, T12, P59

Nr. Crt	Nr cadastral Nr. topografic	Suprafața* (mp)	Observații / Referințe
A1		5.450	Sector cadastral:29 Teren neimprejmuit;

**B. Partea II. Proprietari și acte**

Inscrieri privitoare la dreptul de proprietate și alte drepturi reale		Referințe
/		
Act Administrativ nr. TDP 21426, din 01/09/2020 emis de CJSDPAT DOLJ;		
B1	Intabulare, drept de PROPRIETATE, dobandit prin Reconstituire, cota actuala 1/1, cota initiala 1/1 1) MARIN ION 2) RUXANDA MARIA	A1

**C. Partea III. SARCINI .**

Inscrieri privind dezmembramintele dreptului de proprietate, drepturi reale de garanție și sarcini	Referințe
NU SUNT	

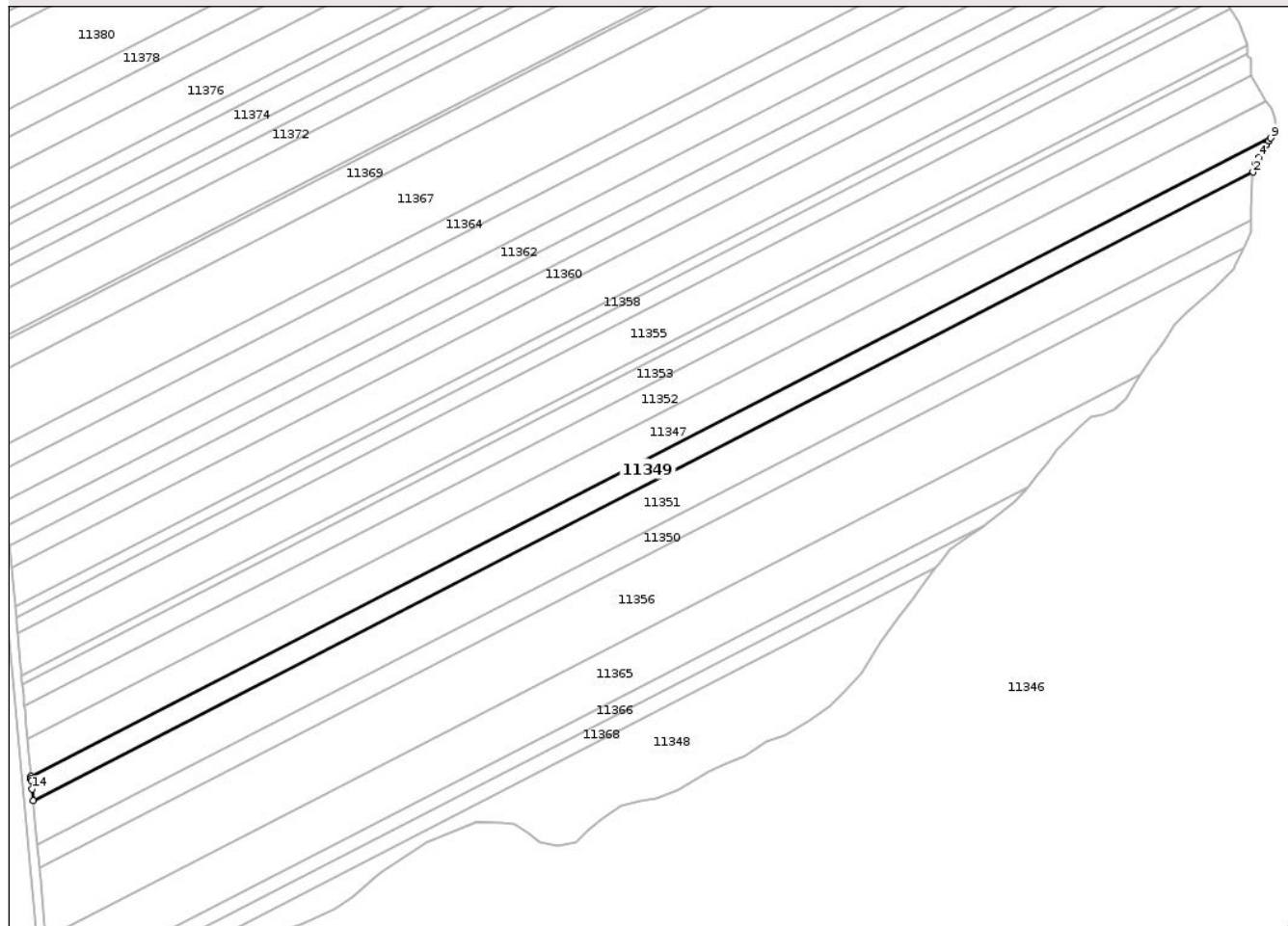
## Anexa Nr. 1 La Partea I

## Teren

Nr cadastral	Suprafața (mp)*	Observații / Referințe
	5.450	

\* Suprafața este determinată în planul de proiecție Stereo 70.

## DETALII LINIARE IMOBIL



## Date referitoare la teren

Crt	Categorie folosință	Intra vilan	Suprafața (mp)	Tarla	Parcelă	Nr. topo	Observații / Referințe
1	arabil	NU	5.450	12	59	-	

## Lungime Segmente

1) Valorile lungimilor segmentelor sunt obținute din proiecție în plan.

Punct început	X / Y	Punct sfârșit	X / Y	Lungime segment (** (m)
1	401.983,797 309.596,954	2	402.498,188 309.861,698	578.522
2	402.498,188 309.861,698	3	402.499,218 309.865,418	3.86
3	402.499,218 309.865,418	4	402.500,675 309.867,958	2.928
4	402.500,675 309.867,958	5	402.503,641 309.873,13	5.962
5	402.503,641 309.873,13	6	402.503,824 309.873,399	0.325

Punct început	X / Y	Punct sfârșit	X / Y	Lungime segment (** (m)
6	402.503,824 309.873,399	7	402.504,726 309.874,73	1.608
7	402.504,726 309.874,73	8	402.504,755 309.874,773	0.052
8	402.504,755 309.874,773	9	402.505,615 309.876,044	1.535
9	402.505,615 309.876,044	10	401.982,864 309.606,998	587.924
10	401.982,864 309.606,998	11	401.982,937 309.606,208	0.793
11	401.982,937 309.606,208	12	401.982,939 309.606,181	0.027
12	401.982,939 309.606,181	13	401.983,016 309.605,353	0.832
13	401.983,016 309.605,353	14	401.983,355 309.601,707	3.662
14	401.983,355 309.601,707	1	401.983,797 309.596,954	4.774

\*\* Lungimile segmentelor sunt determinate în planul de proiecție Stereo 70 și sunt rotunjite la 1 milimetru.

\*\*\* Distanța dintre puncte este formată din segmente cumulate ce sunt mai mici decât valoarea 1 milimetru.



**DATE DESPRE IMOBILUL NR. 11350**

Oficiul de Cadastru și Publicitate Imobiliară DOLJ  
Biroul de Cadastru și Publicitate Imobiliară Craiova

**A. Partea I. Descrierea imobilului**

TEREN Extravilan

Adresa: Jud. Dolj, T12, P44

Nr. Crt	Nr cadastral Nr. topografic	Suprafața* (mp)	Observații / Referințe
A1		5.134	Sector cadastral:29 Teren neimprejmuit;

**B. Partea II. Proprietari și acte**

Inscrieri privitoare la dreptul de proprietate și alte drepturi reale	Referințe
/	
Act Administrativ nr. TDP 15574, din 01/09/2010 emis de CJSDPAT DOLJ;	
B1	A1
Intabulare, drept de PROPRIETATE, dobandit prin Reconstituire, cota actuala 1/1, cota initiala 1/1	
1) ȚANĂ NICOLAE, LIPSA CNP	
2) ȚANĂ PANTELIE	

**C. Partea III. SARCINI .**

Inscrieri privind dezmembramintele dreptului de proprietate, drepturi reale de garanție și sarcini	Referințe
NU SUNT	

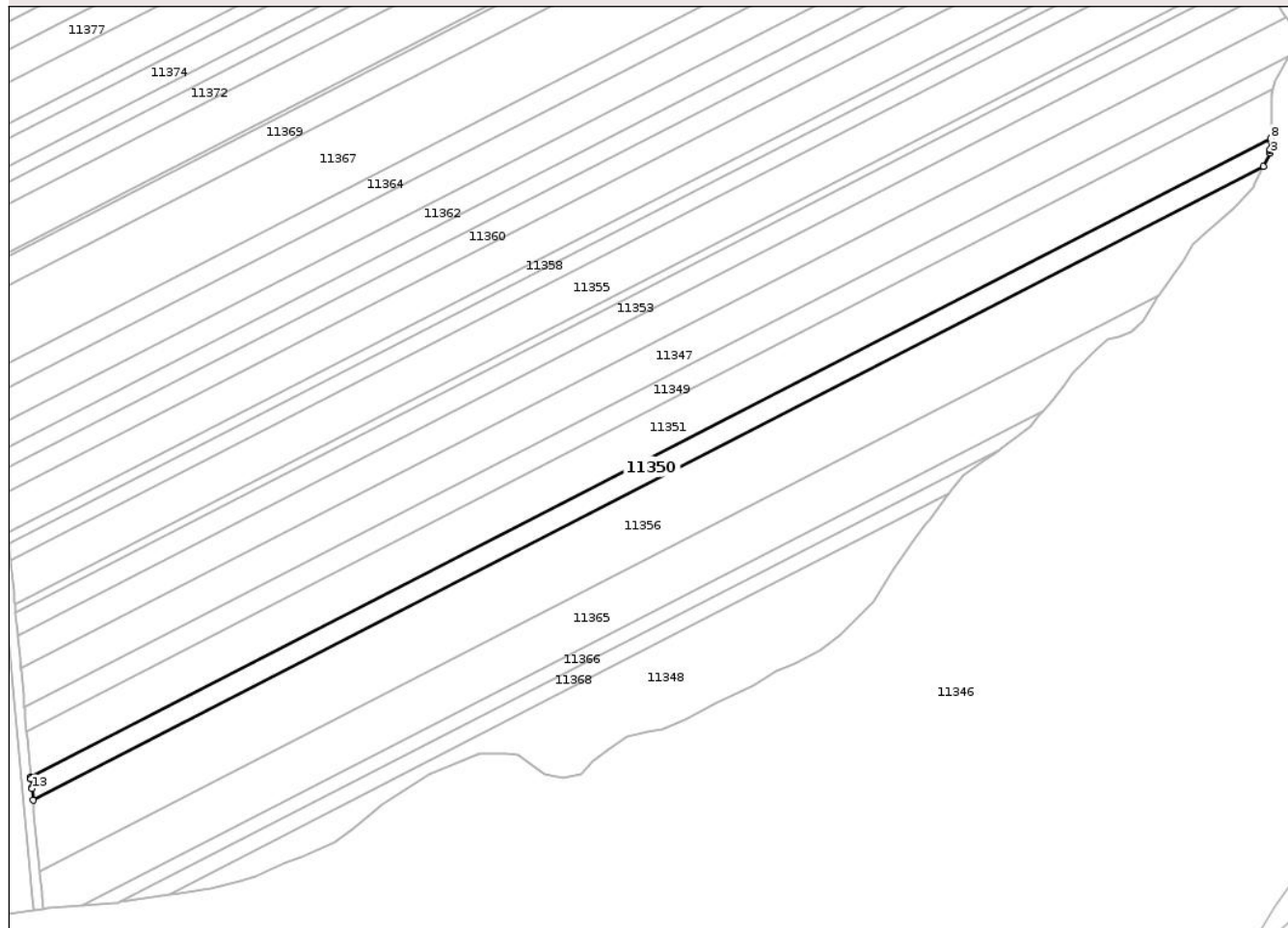
## Anexa Nr. 1 La Partea I

## Teren

Nr cadastral	Suprafața (mp)*	Observații / Referințe
	5.134	

\* Suprafața este determinată în planul de proiecție Stereo 70.

## DETALII LINIARE IMOBIL



## Date referitoare la teren

Crt	Categorie folosință	Intra vilan	Suprafața (mp)	Tarla	Parcelă	Nr. topo	Observații / Referințe
1	arabil	NU	5.134	12	44	-	

## Lungime Segmente

1) Valorile lungimilor segmentelor sunt obținute din proiecție în plan.

Punct început	X / Y	Punct sfârșit	X / Y	Lungime segment (** (m)
1	401.986,436 309.568,516	2	402.494,225 309.829,862	571.097
2	402.494,225 309.829,862	3	402.497,008 309.835,488	6.277
3	402.497,008 309.835,488	4	402.497,04 309.836,349	0.862
4	402.497,04 309.836,349	5	402.497,061 309.836,93	0.581
5	402.497,061 309.836,93	6	402.497,195 309.840,573	3.645

Punct început	X / Y	Punct sfârșit	X / Y	Lungime segment (** (m)
6	402.497,195 309.840,573	7	402.497,196 309.840,603	0.03
7	402.497,196 309.840,603	8	402.497,228 309.841,464	0.862
8	402.497,228 309.841,464	9	401.985,544 309.578,114	575.477
9	401.985,544 309.578,114	10	401.985,619 309.577,309	0.808
10	401.985,619 309.577,309	11	401.985,622 309.577,281	0.028
11	401.985,622 309.577,281	12	401.985,939 309.573,869	3.427
12	401.985,939 309.573,869	13	401.985,989 309.573,325	0.546
13	401.985,989 309.573,325	1	401.986,436 309.568,516	4.83

\*\* Lungimile segmentelor sunt determinate în planul de proiecție Stereo 70 și sunt rotunjite la 1 milimetru.

\*\*\* Distanța dintre puncte este formată din segmente cumulate ce sunt mai mici decât valoarea 1 milimetru.



**DATE DESPRE IMOBILUL NR. 11351**

Oficiul de Cadastru și Publicitate Imobiliară DOLJ  
Biroul de Cadastru și Publicitate Imobiliară Craiova

**A. Partea I. Descrierea imobilului**

TEREN Extravilan

Adresa: Jud. Dolj, T12, P59/1

Nr. Crt	Nr cadastral Nr. topografic	Suprafața* (mp)	Observații / Referințe
A1		10.124	Sector cadastral:29 Teren neimprejmut;

**B. Partea II. Proprietari și acte**

Inscrieri privitoare la dreptul de proprietate și alte drepturi reale	Referințe
/	
Act Administrativ nr. TDP 2760-9597, din 10/12/1997 emis de CJSDPAT DOLJ;	
B1	A1
Intabulare, drept de PROPRIETATE, dobandit prin Reconstituire, cota actuala 1/1, cota initiala 1/1	
1) TANA MARIA, LIPSA CNP	
2) TANA NICOLAE, LIPSA CNP	

**C. Partea III. SARCINI .**

Inscrieri privind dezmembramintele dreptului de proprietate, drepturi reale de garanție și sarcini	Referințe
NU SUNT	

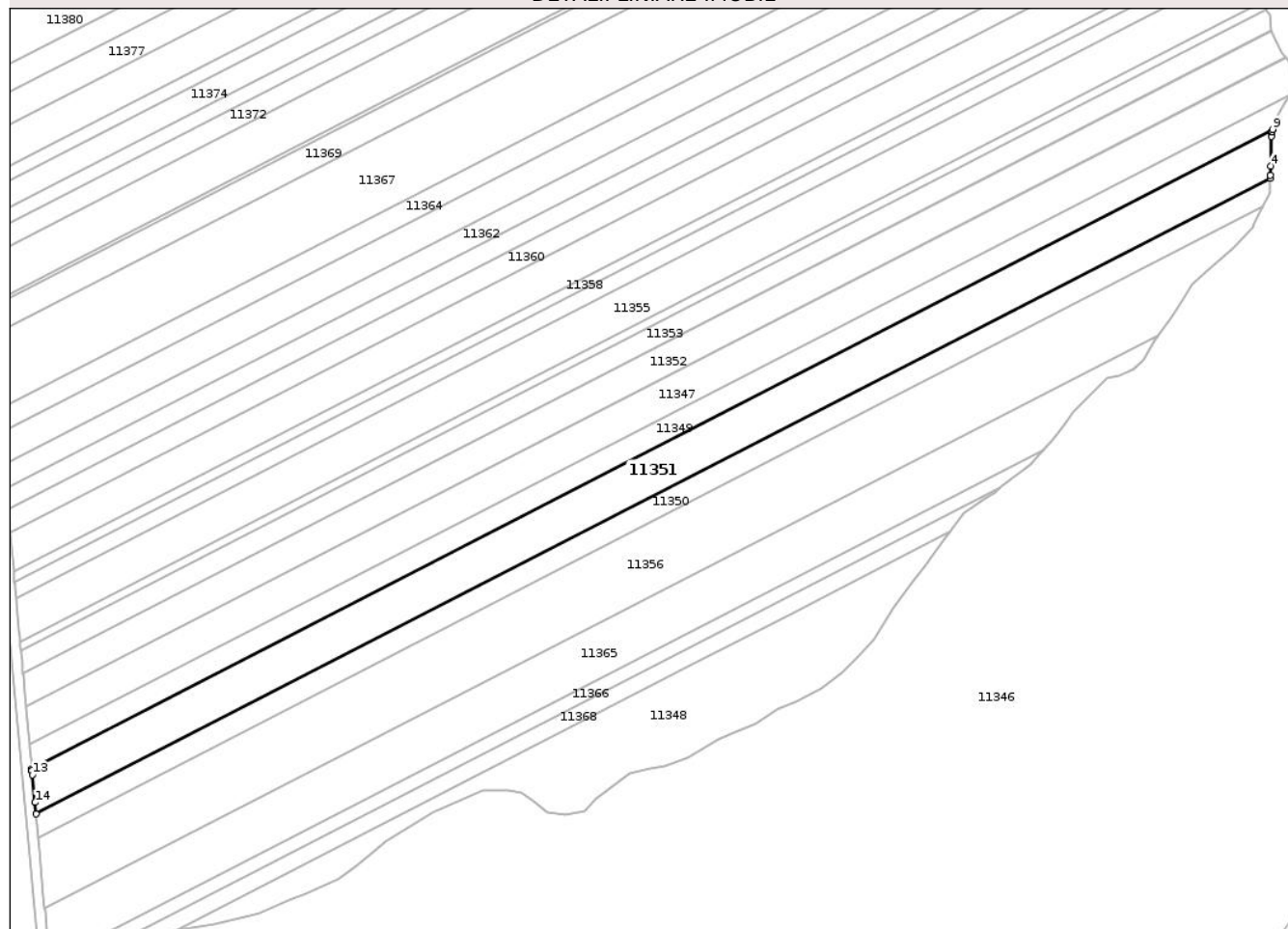
## Anexa Nr. 1 La Partea I

## Teren

Nr cadastral	Suprafața (mp)*	Observații / Referințe
	10.124	

\* Suprafața este determinată în planul de proiecție Stereo 70.

## DETALII LINIARE IMOBIL



## Date referitoare la teren

Crt	Categorie folosință	Intra vilan	Suprafața (mp)	Tarla	Parcelă	Nr. topo	Observații / Referințe
1	arabil	NU	10.124	12	59/1	-	

## Lungime Segmente

1) Valorile lungimilor segmentelor sunt obținute din proiecție în plan.

Punct început	X / Y	Punct sfârșit	X / Y	Lungime segment (** (m)
1	401.985,544 309.578,114	2	402.497,228 309.841,464	575.477
2	402.497,228 309.841,464	3	402.497,273 309.842,69	1.227
3	402.497,273 309.842,69	4	402.497,399 309.846,568	3.88
4	402.497,399 309.846,568	5	402.497,795 309.858,809	12.247
5	402.497,795 309.858,809	6	402.497,848 309.860,469	1.661

Punct început	X / Y	Punct sfârșit	X / Y	Lungime segment (** (m)
6	402.497,848 309.860,469	7	402.497,908 309.860,683	0.222
7	402.497,908 309.860,683	8	402.497,917 309.860,717	0.035
8	402.497,917 309.860,717	9	402.498,188 309.861,698	1.018
9	402.498,188 309.861,698	10	401.983,797 309.596,954	578.522
10	401.983,797 309.596,954	11	401.983,871 309.596,152	0.805
11	401.983,871 309.596,152	12	401.983,874 309.596,124	0.028
12	401.983,874 309.596,124	13	401.984,034 309.594,39	1.741
13	401.984,034 309.594,39	14	401.985,1 309.582,901	11.538
14	401.985,1 309.582,901	1	401.985,544 309.578,114	4.808

\*\* Lungimile segmentelor sunt determinate în planul de proiecție Stereo 70 și sunt rotunjite la 1 milimetru.

\*\*\* Distanța dintre puncte este formată din segmente cumulate ce sunt mai mici decât valoarea 1 milimetru.



**DATE DESPRE IMOBILUL NR. 11353**

Oficiul de Cadastru și Publicitate Imobiliară DOLJ  
Biroul de Cadastru și Publicitate Imobiliară Craiova

**A. Partea I. Descrierea imobilului**

TEREN Extravilan

Adresa: Jud. Dolj, T12, P40/2

Nr. Crt	Nr cadastral Nr. topografic	Suprafața* (mp)	Observații / Referințe
A1		5.000	Sector cadastral:29 Teren neimprejmuit;

**B. Partea II. Proprietari și acte**

Inscrieri privitoare la dreptul de proprietate și alte drepturi reale	Referințe
/	
Act Administrativ nr. TDP 9405, din 05/12/2007 emis de CJSDPAT DOLJ;	
B1	A1
Intabulare, drept de PROPRIETATE, dobandit prin Reconstituire, cota actuala 1/1, cota initiala 1/1	
1) NĂSTASIE MARCU, LIPSA CNP	

**C. Partea III. SARCINI .**

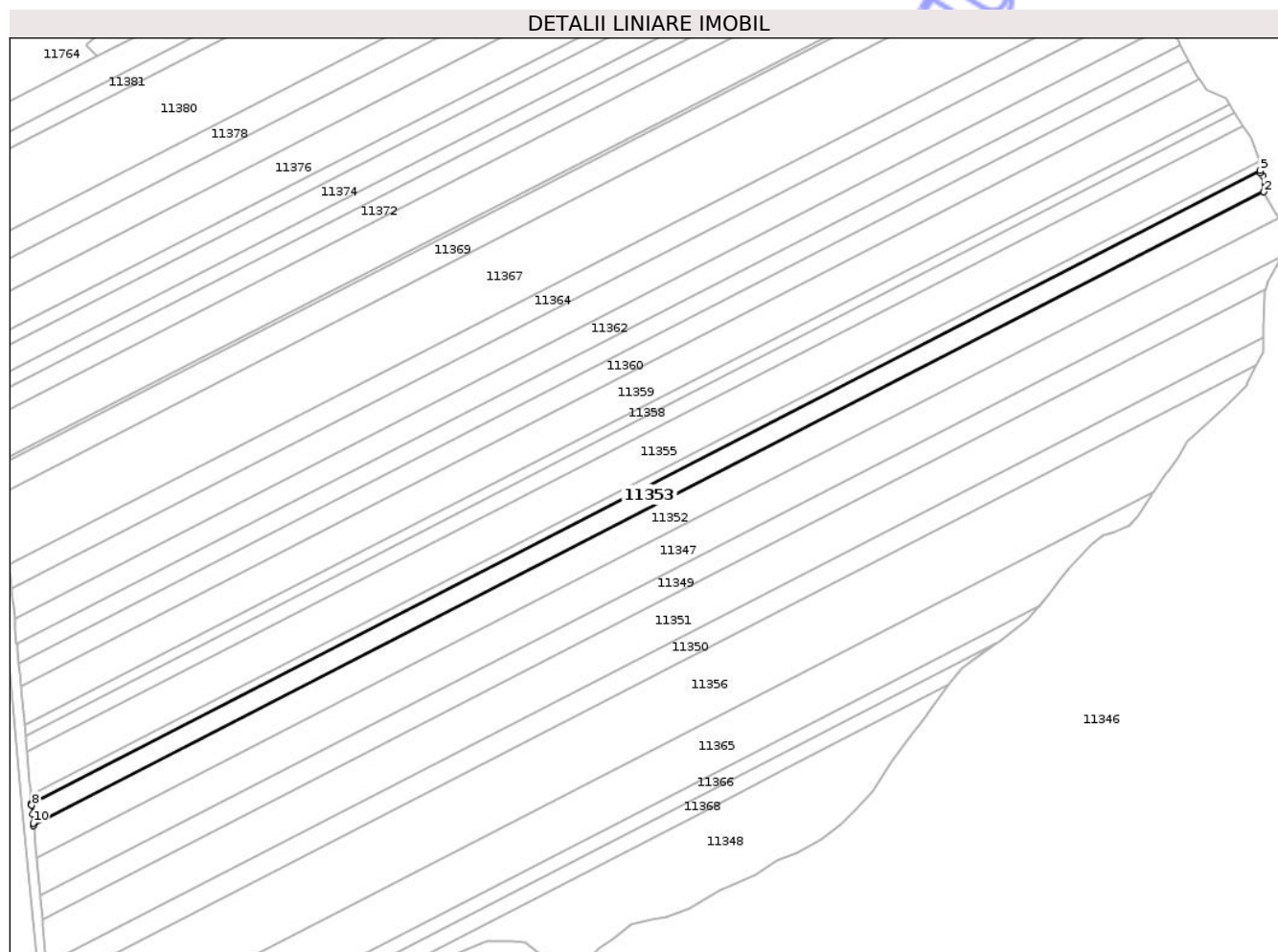
Inscrieri privind dezmembramintele dreptului de proprietate, drepturi reale de garanție și sarcini	Referințe
NU SUNT	

## Anexa Nr. 1 La Partea I

## Teren

Nr cadastral	Suprafața (mp)*	Observații / Referințe
	5.000	

\* Suprafața este determinată în planul de proiecție Stereo 70.



## Date referitoare la teren

Crt	Categorie folosință	Intra vilan	Suprafața (mp)	Tarla	Parcelă	Nr. topo	Observații / Referințe
1	arabil	NU	5.000	12	40/2	-	

## Lungime Segmente

1) Valorile lungimilor segmentelor sunt obținute din proiecție în plan.

Punct început	X / Y	Punct sfârșit	X / Y	Lungime segment (** (m)
1	401.980,132 309.636,423	2	402.497,312 309.902,601	581.658
2	402.497,312 309.902,601	3	402.497,053 309.909,29	6.694
3	402.497,053 309.909,29	4	402.495,801 309.910,493	1.736
4	402.495,801 309.910,493	5	402.495,772 309.911,476	0.983
5	402.495,772 309.911,476	6	401.979,276 309.645,649	580.889

Punct început	X / Y	Punct sfârşit	X / Y	Lungime segment (** (m)
6	401.979,276 309.645,649	7	401.979,347 309.644,881	0.771
7	401.979,347 309.644,881	8	401.979,35 309.644,854	0.027
8	401.979,35 309.644,854	9	401.979,691 309.641,172	3.698
9	401.979,691 309.641,172	10	401.980,043 309.637,389	3.799
10	401.980,043 309.637,389	1	401.980,132 309.636,423	0.97

\*\* Lungimile segmentelor sunt determinate în planul de proiecţie Stereo 70 şi sunt rotunjite la 1 milimetru.

\*\*\* Distanţa dintre puncte este formată din segmente cumulate ce sunt mai mici decât valoarea 1 milimetru.

Neutilizabil în Circuitul Civil





## DATE DESPRE IMOBILUL NR. 11358

Oficiul de Cadastru și Publicitate Imobiliară DOLJ  
Biroul de Cadastru și Publicitate Imobiliară Craiova

## A. Partea I. Descrierea imobilului

TEREN Extravilan

Adresa: Jud. Dolj, T12, P38

Nr. Crt	Nr cadastral Nr. topografic	Suprafața* (mp)	Observații / Referințe
A1		2.443	Sector cadastral:29 Teren neimprejmuit;

## B. Partea II. Proprietari și acte

Inscrieri privitoare la dreptul de proprietate și alte drepturi reale	Referințe
/	
Act Administrativ nr. TDP 2042-45354, din 16/01/1996 emis de CJSDPAT DOLJ;	
B1	A1
Intabulare, drept de PROPRIETATE, dobandit prin Reconstituire, cota actuala 1/1, cota initiala 1/1	
1) PANĂ ELENA, LIPSA CNP	

## C. Partea III. SARCINI .

Inscrieri privind dezmembramintele dreptului de proprietate, drepturi reale de garanție și sarcini	Referințe
NU SUNT	

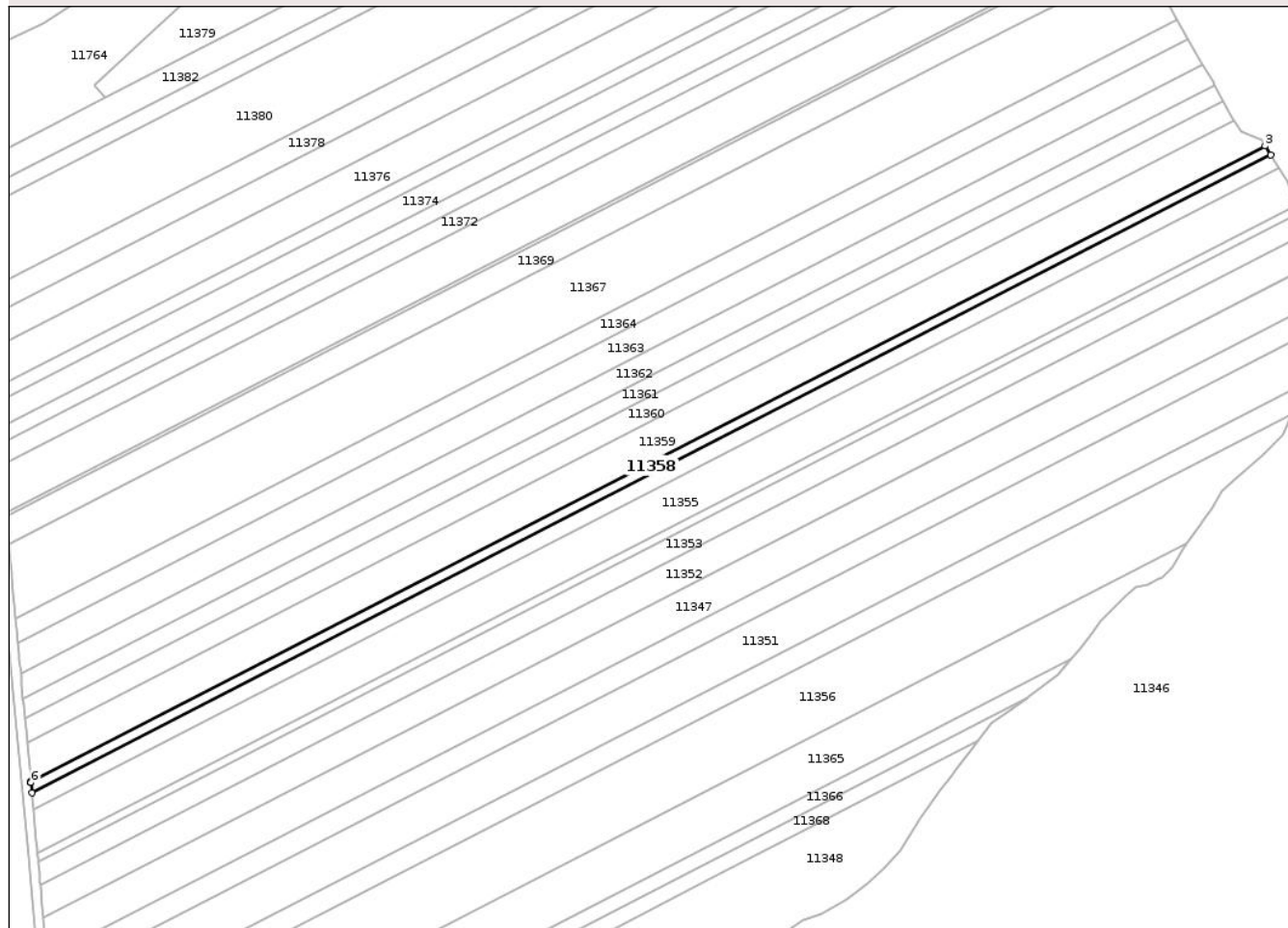
## Anexa Nr. 1 La Partea I

## Teren

Nr cadastral	Suprafața (mp)*	Observații / Referințe
	2.443	

\* Suprafața este determinată în planul de proiecție Stereo 70.

## DETALII LINIARE IMOBIL



## Date referitoare la teren

Crt	Categorie folosință	Intra vilan	Suprafața (mp)	Tarla	Parcelă	Nr. topo	Observații / Referințe
1	arabil	NU	2.443	12	38	-	

## Lungime Segmente

1) Valorile lungimilor segmentelor sunt obținute din proiecție în plan.

Punct început	X / Y	Punct sfârșit	X / Y	Lungime segment (** (m)
1	401.976,625 309.674,208	2	402.485,085 309.935,899	571.851
2	402.485,085 309.935,899	3	402.482,763 309.939,518	4.3
3	402.482,763 309.939,518	4	401.976,198 309.678,802	569.72
4	401.976,198 309.678,802	5	401.976,239 309.678,36	0.444
5	401.976,239 309.678,36	6	401.976,242 309.678,331	0.029

Punct început	X / Y	Punct sfârșit	X / Y	Lungime segment (** (m)
6	401.976,242 309.678,331	1	401.976,625 309.674,208	4.141

\*\* Lungimile segmentelor sunt determinate în planul de proiecție Stereo 70 și sunt rotunjite la 1 milimetru.

\*\*\* Distanța dintre puncte este formată din segmente cumulate ce sunt mai mici decât valoarea 1 milimetru.

Neutilizabil în Circuitul Civil



**DATE DESPRE IMOBILUL NR. 11360**

Oficiul de Cadastru și Publicitate Imobiliară DOLJ  
Biroul de Cadastru și Publicitate Imobiliară Craiova

**A. Partea I. Descrierea imobilului**

TEREN Extravilan

Adresa: Jud. Dolj, T12, P36/1

Nr. Crt	Nr cadastral Nr. topografic	Suprafața* (mp)	Observații / Referințe
A1		5.000	Sector cadastral:29 Teren neimprejmut;

**B. Partea II. Proprietari și acte**

Inscrieri privitoare la dreptul de proprietate și alte drepturi reale	Referințe
/	
Act Administrativ nr. TDP 2743-9597, din 28/07/1997 emis de CJSDPAT DOLJ;	
B1	A1
Intabulare, drept de PROPRIETATE, dobandit prin Reconstituire, cota actuala 1/1, cota initiala 1/1	
1) MĂRCULESCU DUMITRU, LIPSA CNP	
2) MĂRCULESCU TRAIAN, LIPSA CNP	

**C. Partea III. SARCINI .**

Inscrieri privind dezmembramintele dreptului de proprietate, drepturi reale de garanție și sarcini	Referințe
NU SUNT	


## Anexa Nr. 1 La Partea I

## Teren

Nr cadastral	Suprafața (mp)*	Observații / Referințe
	5.000	

\* Suprafața este determinată în planul de proiecție Stereo 70.

## DETALII LINIARE IMOBIL



## Date referitoare la teren

Crt	Categorie folosință	Intra vilan	Suprafața (mp)	Tarla	Parcelă	Nr. topo	Observații / Referințe
1	arabil	NU	5.000	12	36/1	-	

## Lungime Segmente

1) Valorile lungimilor segmentelor sunt obținute din proiecție în plan.

Punct început	X / Y	Punct sfârșit	X / Y	Lungime segment (** (m)
1	401.974,712 309.694,813	2	402.470,112 309.949,782	557.163
2	402.470,112 309.949,782	3	402.469,066 309.951,211	1.771
3	402.469,066 309.951,211	4	402.465,667 309.957,625	7.259
4	402.465,667 309.957,625	5	401.973,814 309.704,481	553.174
5	401.973,814 309.704,481	6	401.973,85 309.704,096	0.387

Punct început	X / Y	Punct sfârșit	X / Y	Lungime segment (** (m)
6	401.973,85 309.704,096	7	401.973,853 309.704,067	0.029
7	401.973,853 309.704,067	8	401.974,21 309.700,222	3.862
8	401.974,21 309.700,222	9	401.974,215 309.700,164	0.058
9	401.974,215 309.700,164	1	401.974,712 309.694,813	5.374

\*\* Lungimile segmentelor sunt determinate în planul de proiecție Stereo 70 și sunt rotunjite la 1 milimetru.

\*\*\* Distanța dintre puncte este formată din segmente cumulate ce sunt mai mici decât valoarea 1 milimetru.

Neutilizabil în Circuitul Civil



**DATE DESPRE IMOBILUL NR. 11363**

Oficiul de Cadastru și Publicitate Imobiliară DOLJ  
Biroul de Cadastru și Publicitate Imobiliară Craiova

**A. Partea I. Descrierea imobilului**

TEREN Extravilan

Adresa: Jud. Dolj, T12, P35

Nr. Crt	Nr cadastral Nr. topografic	Suprafața* (mp)	Observații / Referințe
A1		6.500	Sector cadastral:29 Teren neimprejmuit;

**B. Partea II. Proprietari și acte**

Inscrieri privitoare la dreptul de proprietate și alte drepturi reale	Referințe
/	
Act Administrativ nr. TDP 1661 58812, din 29/09/1994 emis de CJSDPAT DOLJ;	
B1	A1
Intabulare, drept de PROPRIETATE, dobandit prin Reconstituire, cota actuala 1/1, cota initiala 1/1	
1) TANĂ CONSTANTIN, LIPSA CNP	

**C. Partea III. SARCINI .**

Inscrieri privind dezmembramintele dreptului de proprietate, drepturi reale de garanție și sarcini	Referințe
NU SUNT	

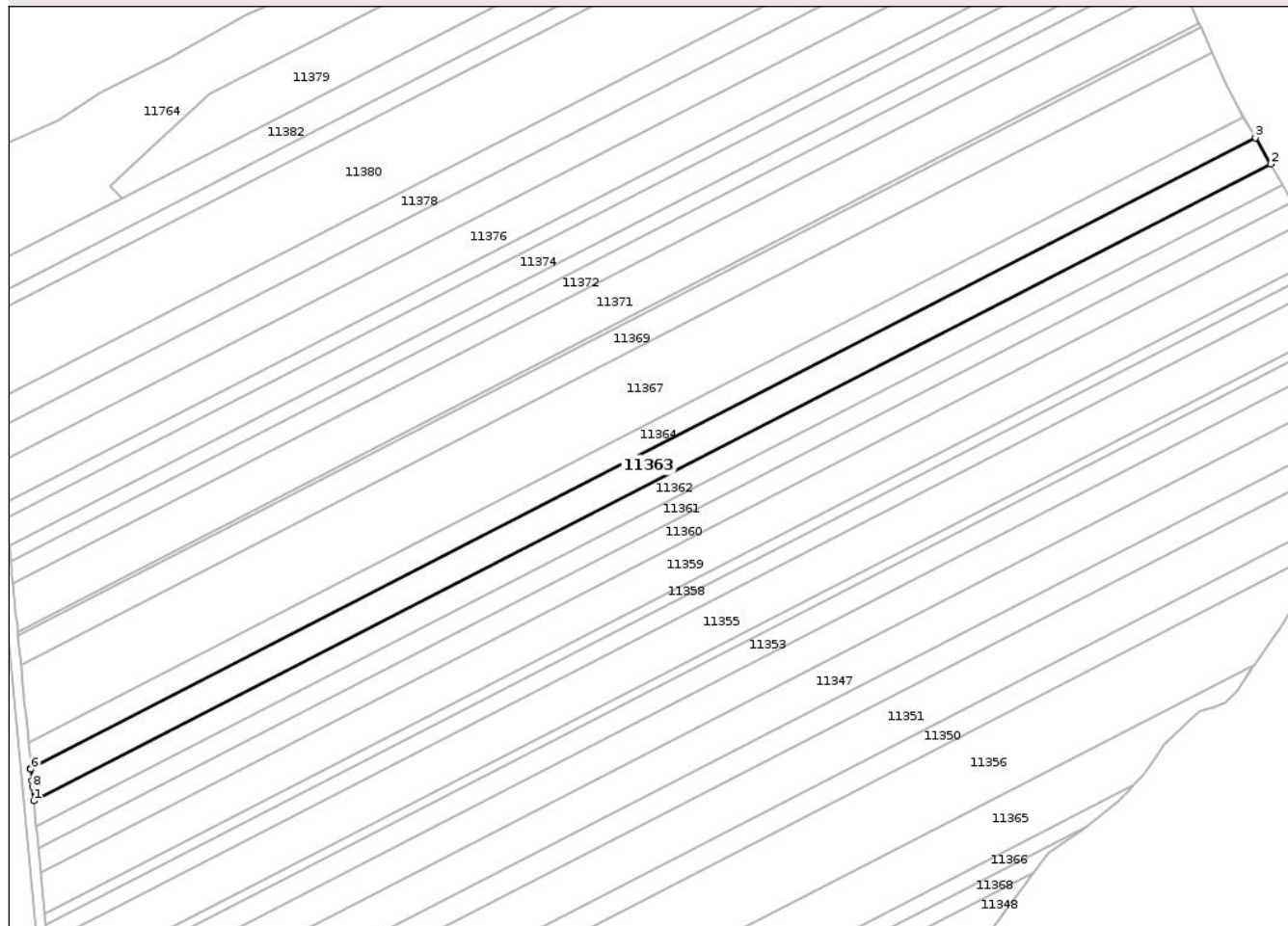
## Anexa Nr. 1 La Partea I

## Teren

Nr cadastral	Suprafața (mp)*	Observații / Referințe
	6.500	

\* Suprafața este determinată în planul de proiecție Stereo 70.

## DETALII LINIARE IMOBIL



## Date referitoare la teren

Crt	Categorie folosință	Intra vilan	Suprafața (mp)	Tarla	Parcelă	Nr. topo	Observații / Referințe
1	arabil	NU	6.500	12	35	-	

## Lungime Segmente

1) Valorile lungimilor segmentelor sunt obținute din proiecție în plan.

Punct început	X / Y	Punct sfârșit	X / Y	Lungime segment (** (m)
1	401.972,097 309.722,978	2	402.457,29 309.972,693	545.683
2	402.457,29 309.972,693	3	402.451,234 309.983,041	11.99
3	402.451,234 309.983,041	4	401.970,905 309.735,828	540.213
4	401.970,905 309.735,828	5	401.970,94 309.735,446	0.384
5	401.970,94 309.735,446	6	401.970,943 309.735,416	0.03

Punct început	X / Y	Punct sfârșit	X / Y	Lungime segment (** (m)
6	401.970,943 309.735,416	7	401.971,355 309.730,979	4.456
7	401.971,355 309.730,979	8	401.971,584 309.728,511	2.479
8	401.971,584 309.728,511	1	401.972,097 309.722,978	5.557

\*\* Lungimile segmentelor sunt determinate în planul de proiecție Stereo 70 și sunt rotunjite la 1 milimetru.

\*\*\* Distanța dintre puncte este formată din segmente cumulate ce sunt mai mici decât valoarea 1 milimetru.

Neutilizabil în Circuitul Civil



**DATE DESPRE IMOBILUL NR. 11364**

Oficiul de Cadastru și Publicitate Imobiliară DOLJ  
Biroul de Cadastru și Publicitate Imobiliară Craiova

**A. Partea I. Descrierea imobilului**

TEREN Extravilan

Adresa: Jud. Dolj, T12, P34/1

Nr. Crt	Nr cadastral Nr. topografic	Suprafața* (mp)	Observații / Referințe
A1		5.000	Sector cadastral:29 Teren neimprejmuit;

**B. Partea II. Proprietari și acte**

Inscrieri privitoare la dreptul de proprietate și alte drepturi reale	Referințe
/	
Act Administrativ nr. TDP 15574, din 01/09/2010 emis de CJSDPAT DOLJ;	
B1	A1
Intabulare, drept de PROPRIETATE, dobandit prin Reconstituire, cota actuala 1/1, cota initiala 1/1	
1) ȚANĂ NICOLAE, LIPSA CNP	
2) ȚANĂ PANTELIE	
3) ȚANĂ CONSTANTIN	

**C. Partea III. SARCINI .**

Inscrieri privind dezmembramintele dreptului de proprietate, drepturi reale de garanție și sarcini	Referințe
NU SUNT	


## Anexa Nr. 1 La Partea I

## Teren

Nr cadastral	Suprafața (mp)*	Observații / Referințe
	5.000	

\* Suprafața este determinată în planul de proiecție Stereo 70.

## DETALII LINIARE IMOBIL



## Date referitoare la teren

Crt	Categorie folosință	Intra vilan	Suprafața (mp)	Tarla	Parcelă	Nr. topo	Observații / Referințe
1	arabil	NU	5.000	12	34/1	-	

## Lungime Segmente

1) Valorile lungimilor segmentelor sunt obținute din proiecție în plan.

Punct început	X / Y	Punct sfârșit	X / Y	Lungime segment (** (m)
1	401.970,905 309.735,828	2	402.451,234 309.983,041	540.213
2	402.451,234 309.983,041	3	402.446,534 309.991,072	9.305
3	402.446,534 309.991,072	4	401.969,979 309.745,802	535.968
4	401.969,979 309.745,802	5	401.970,015 309.745,417	0.387
5	401.970,015 309.745,417	6	401.970,018 309.745,387	0.03

Punct început	X / Y	Punct sfârșit	X / Y	Lungime segment (** (m)
6	401.970,018 309.745,387	7	401.970,048 309.745,06	0.328
7	401.970,048 309.745,06	8	401.970,385 309.741,419	3.657
8	401.970,385 309.741,419	1	401.970,905 309.735,828	5.615

\*\* Lungimile segmentelor sunt determinate în planul de proiecție Stereo 70 și sunt rotunjite la 1 milimetru.

\*\*\* Distanța dintre puncte este formată din segmente cumulate ce sunt mai mici decât valoarea 1 milimetru.

Neutilizabil în Circuitul Civil



**DATE DESPRE IMOBILUL NR. 11365**

Oficiul de Cadastru și Publicitate Imobiliară DOLJ  
Biroul de Cadastru și Publicitate Imobiliară Craiova

**A. Partea I. Descrierea imobilului**

TEREN Extravilan

Adresa: Jud. Dolj, T12, P46

Nr. Crt	Nr cadastral Nr. topografic	Suprafața* (mp)	Observații / Referințe
A1		10.000	Sector cadastral:29 Teren neimprejmuit;

**B. Partea II. Proprietari și acte**

Inscrieri privitoare la dreptul de proprietate și alte drepturi reale	Referințe
/	
Act Administrativ nr. TDP 2507-44719, din 08/01/1997 emis de CJSDPAT DOLJ;	
B1	A1
Intabulare, drept de PROPRIETATE, dobandit prin Reconstituire, cota actuala 1/1, cota initiala 1/1	
1) ȚANA PANTELIE, LIPSA CNP	

**C. Partea III. SARCINI .**


Inscrieri privind dezmembramintele dreptului de proprietate, drepturi reale de garanție și sarcini	Referințe
NU SUNT	

## Anexa Nr. 1 La Partea I

## Teren

Nr cadastral	Suprafața (mp)*	Observații / Referințe
	10.000	

\* Suprafața este determinată în planul de proiecție Stereo 70.



## Date referitoare la teren

Crt	Categorie folosință	Intra vilan	Suprafața (mp)	Tarla	Parcelă	Nr. topo	Observații / Referințe
1	arabil	NU	10.000	12	46	-	

## Lungime Segmente

1) Valorile lungimilor segmentelor sunt obținute din proiecție în plan.

Punct început	X / Y	Punct sfârșit	X / Y	Lungime segment (** (m)
1	402.006,937 309.525,023	2	402.403,214 309.728,965	445.677
3	402.403,467 309.729,25	4	402.406,971 309.733,186	5.27
5	402.411,707 309.739,63	6	402.415,414 309.744,673	6.259
7	402.424,843 309.754,115	8	402.425,359 309.754,57	0.688
9	402.429,75 309.758,445	10	402.434,656 309.759,726	5.07

Punct început	X / Y	Punct sfârșit	X / Y	Lungime segment (** (m)
2	402.403,214 309.728,965	3	402.403,467 309.729,25	0.381
4	402.406,971 309.733,186	5	402.411,707 309.739,63	7.997
6	402.415,414 309.744,673	7	402.424,843 309.754,115	13.344
8	402.425,359 309.754,57	9	402.429,75 309.758,445	5.856
10	402.434,656 309.759,726	11	402.439,366 309.761,779	5.138

Punct început	X / Y	Punct sfârșit	X / Y	Lungime segment (** (m)
11	402.439,366 309.761,779	12	402.440,535 309.762,288	1.275
13	402.440,721 309.762,476	14	402.444,468 309.766,265	5.329
15	402.449,777 309.775,057	16	402.449,805 309.775,104	0.055
17	402.450,063 309.775,531	18	402.450,789 309.776,548	1.25
19	401.989,178 309.538,969	20	401.989,261 309.538,075	0.898
21	401.989,264 309.538,044	22	401.989,966 309.530,484	7.593
23	401.990,154 309.528,456	24	401.990,524 309.523,595	4.875
25	401.992,534 309.523,886	1	402.006,937 309.525,023	14.448

Punct început	X / Y	Punct sfârșit	X / Y	Lungime segment (** (m)
12	402.440,535 309.762,288	13	402.440,721 309.762,476	0.264
14	402.444,468 309.766,265	15	402.449,777 309.775,057	10.271
16	402.449,805 309.775,104	17	402.450,063 309.775,531	0.499
18	402.450,789 309.776,548	19	401.989,178 309.538,969	519.161
20	401.989,261 309.538,075	21	401.989,264 309.538,044	0.031
22	401.989,966 309.530,484	23	401.990,154 309.528,456	2.037
24	401.990,524 309.523,595	25	401.992,534 309.523,886	2.031

\*\* Lungimile segmentelor sunt determinate în planul de proiecție Stereo 70 și sunt rotunjite la 1 milimetru.

\*\*\* Distanța dintre puncte este formată din segmente cumulate ce sunt mai mici decât valoarea 1 milimetru.

Neutilizabil în Civil



**DATE DESPRE IMOBILUL NR. 11370**

Oficiul de Cadastru și Publicitate Imobiliară DOLJ  
Biroul de Cadastru și Publicitate Imobiliară Craiova

**A. Partea I. Descrierea imobilului**

TEREN Extravilan

Adresa: Jud. Dolj, T12, P33/1

Nr. Crt	Nr cadastral Nr. topografic	Suprafața* (mp)	Observații / Referințe
A1		752	Sector cadastral:29 Teren neimprejmuit;

**B. Partea II. Proprietari și acte**

Inscrieri privitoare la dreptul de proprietate și alte drepturi reale	Referințe
/	
Act Administrativ nr. TDP 1779-45680, din 21/11/1994 emis de CJSDPAT DOLJ;	
B1	A1
Intabulare, drept de PROPRIETATE, dobandit prin Reconstituire, cota actuala 1/1, cota initiala 1/1	
1) <b>BLENDEA GHEORGHÎȚA</b> , LIPSA CNP	

**C. Partea III. SARCINI .**

Inscrieri privind dezmembramintele dreptului de proprietate, drepturi reale de garanție și sarcini	Referințe
NU SUNT	

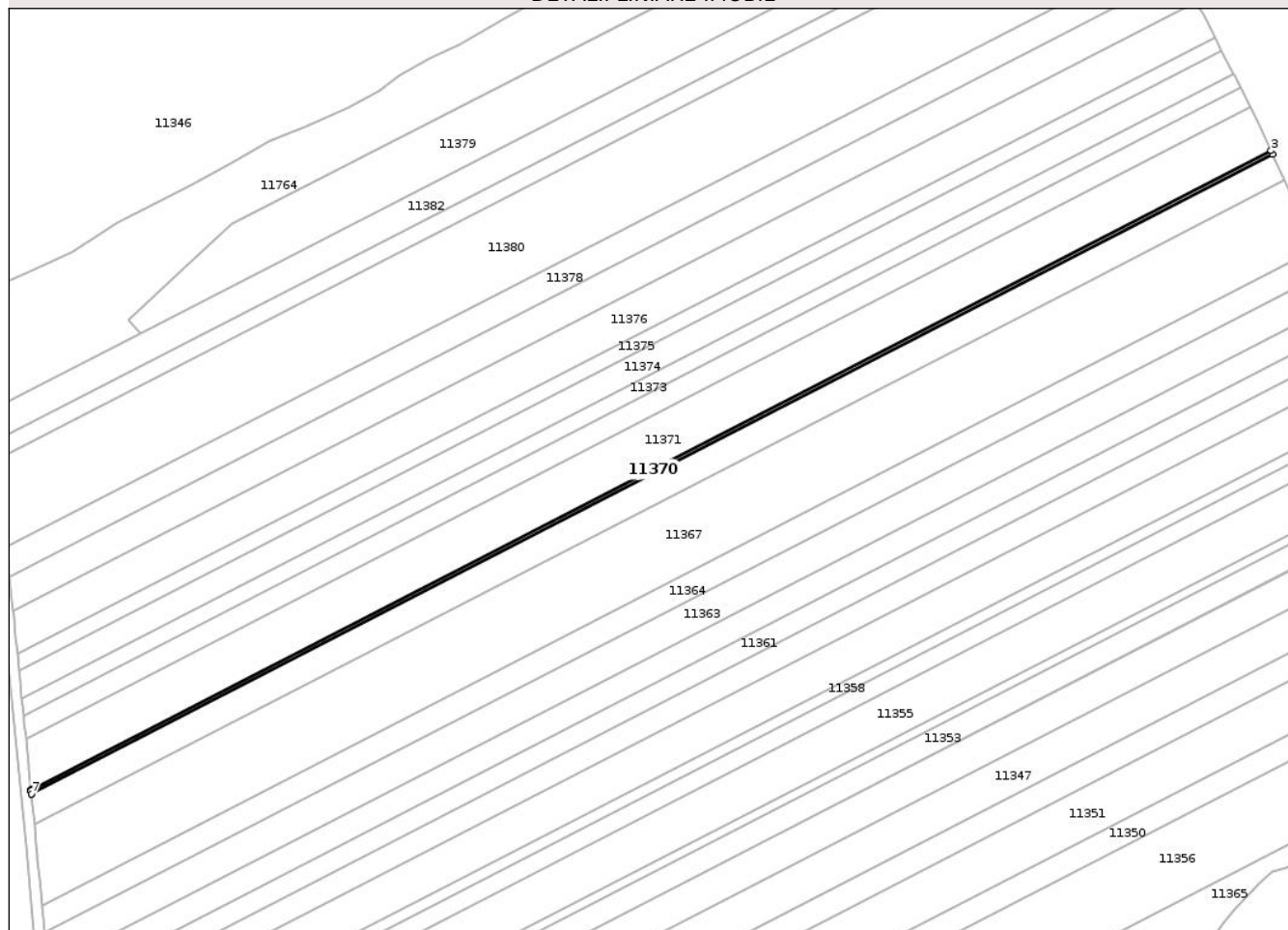
## Anexa Nr. 1 La Partea I

## Teren

Nr cadastral	Suprafața (mp)*	Observații / Referințe
	752	

\* Suprafața este determinată în planul de proiecție Stereo 70.

## DETALII LINIARE IMOBIL



## Date referitoare la teren

Crt	Categorie folosință	Intra vilan	Suprafața (mp)	Tarla	Parcelă	Nr. topo	Observații / Referințe
1	arabil	NU	752	12	33/1	-	

## Lungime Segmente

1) Valorile lungimilor segmentelor sunt obținute din proiecție în plan.

Punct început	X / Y	Punct sfârșit	X / Y	Lungime segment (** (m)
1	401.965,968 309.787,578	2	402.429,794 310.026,297	521.652
2	402.429,794 310.026,297	3	402.429,207 310.027,617	1.445
3	402.429,207 310.027,617	4	401.965,814 309.789,121	521.165
4	401.965,814 309.789,121	5	401.965,845 309.788,806	0.317
5	401.965,845 309.788,806	6	401.965,848 309.788,775	0.031

Punct început	X / Y	Punct sfârșit	X / Y	Lungime segment (** (m)
6	401.965,848 309.788,775	7	401.965,965 309.787,608	1.173
7	401.965,965 309.787,608	1	401.965,968 309.787,578	0.03

\*\* Lungimile segmentelor sunt determinate în planul de proiecție Stereo 70 și sunt rotunjite la 1 milimetru.

\*\*\* Distanța dintre puncte este formată din segmente cumulate ce sunt mai mici decât valoarea 1 milimetru.

Neutilizabil în Circuitul Civil



**DATE DESPRE IMOBILUL NR. 11372**

Oficiul de Cadastru și Publicitate Imobiliară DOLJ  
Biroul de Cadastru și Publicitate Imobiliară Craiova

**A. Partea I. Descrierea imobilului**

TEREN Extravilan

Adresa: Jud. Dolj, T12, P32/1

Nr. Crt	Nr cadastral Nr. topografic	Suprafața* (mp)	Observații / Referințe
A1		4.215	Sector cadastral:29 Teren neimprejmuit;

**B. Partea II. Proprietari și acte**

Inscrieri privitoare la dreptul de proprietate și alte drepturi reale	Referințe
/	
Act Administrativ nr. TDP 1449-58754, din 20/05/1994 emis de CJSDPAT DOLJ;	
B1	A1
Intabulare, drept de PROPRIETATE, dobandit prin Reconstituire, cota actuala 1/1, cota initiala 1/1	
1) CÂNDEA FLORINA, LIPSA CNP	

**C. Partea III. SARCINI .**

Inscrieri privind dezmembramintele dreptului de proprietate, drepturi reale de garanție și sarcini	Referințe
NU SUNT	


## Anexa Nr. 1 La Partea I

## Teren

Nr cadastral	Suprafața (mp)*	Observații / Referințe
	4.215	

\* Suprafața este determinată în planul de proiecție Stereo 70.

## DETALII LINIARE IMOBIL



## Date referitoare la teren

Crt	Categorie folosință	Intra vilan	Suprafața (mp)	Tarla	Parcelă	Nr. topo	Observații / Referințe
1	arabil	NU	4.215	12	32/1	-	

## Lungime Segmente

1) Valorile lungimilor segmentelor sunt obținute din proiecție în plan.

Punct început	X / Y	Punct sfârșit	X / Y	Lungime segment (** (m)
1	401.963,919 309.808,116	2	402.421,698 310.043,723	514.852
2	402.421,698 310.043,723	3	402.417,95 310.051,03	8.212
3	402.417,95 310.051,03	4	401.963,043 309.816,902	511.621
4	401.963,043 309.816,902	5	401.963,058 309.816,751	0.152
5	401.963,058 309.816,751	6	401.963,31 309.814,223	2.541

Punct început	X / Y	Punct sfârșit	X / Y	Lungime segment (** (m)
6	401.963,31 309.814,223	7	401.963,624 309.811,077	3.162
7	401.963,624 309.811,077	8	401.963,896 309.808,344	2.747
8	401.963,896 309.808,344	1	401.963,919 309.808,116	0.229

\*\* Lungimile segmentelor sunt determinate în planul de proiecție Stereo 70 și sunt rotunjite la 1 milimetru.

\*\*\* Distanța dintre puncte este formată din segmente cumulate ce sunt mai mici decât valoarea 1 milimetru.

Neutilizabil în Circuitul Civil



**DATE DESPRE IMOBILUL NR. 11374**

Oficiul de Cadastru și Publicitate Imobiliară DOLJ  
Biroul de Cadastru și Publicitate Imobiliară Craiova

**A. Partea I. Descrierea imobilului**

TEREN Extravilan

Adresa: Jud. Dolj, T12, P30

Nr. Crt	Nr cadastral Nr. topografic	Suprafața* (mp)	Observații / Referințe
A1		5.000	Sector cadastral:29 Teren neimprejmuit;

**B. Partea II. Proprietari și acte**

Inscrieri privitoare la dreptul de proprietate și alte drepturi reale	Referințe
/	
Act Administrativ nr. TDP 2381-45595, din 18/09/1997 emis de CJSDPAT DOLJ;	
B1	A1
Intabulare, drept de PROPRIETATE, dobandit prin Reconstituire, cota actuala 1/1, cota initiala 1/1	
1) MALCIU MARIA, LIPSA CNP	

**C. Partea III. SARCINI .**

Inscrieri privind dezmembramintele dreptului de proprietate, drepturi reale de garanție și sarcini	Referințe
NU SUNT	


## Anexa Nr. 1 La Partea I

## Teren

Nr cadastral	Suprafața (mp)*	Observații / Referințe
	5.000	

\* Suprafața este determinată în planul de proiecție Stereo 70.

## DETALII LINIARE IMOBIL



## Date referitoare la teren

Crt	Categorie folosință	Intra vilan	Suprafața (mp)	Tarla	Parcelă	Nr. topo	Observații / Referințe
1	arabil	NU	5.000	12	30	-	

## Lungime Segmente

1) Valorile lungimilor segmentelor sunt obținute din proiecție în plan.

Punct început	X / Y	Punct sfârșit	X / Y	Lungime segment (** (m)
1	401.962,416 309.823,189	2	402.415,264 310.056,258	509.306
2	402.415,264 310.056,258	3	402.410,72 310.065,003	9.855
3	402.410,72 310.065,003	4	401.961,365 309.833,732	505.377
4	401.961,365 309.833,732	5	401.961,726 309.830,105	3.645
5	401.961,726 309.830,105	1	401.962,416 309.823,189	6.95

\*\* Lungimile segmentelor sunt determinate în planul de proiecție Stereo 70 și sunt rotunjite la 1 milimetru.

\*\*\* Distanța dintre puncte este formată din segmente cumulate ce sunt mai mici decât valoarea 1 milimetru.

Neutilizabil în Circuitul  
Civil



**DATE DESPRE IMOBILUL NR. 11376**

Oficiul de Cadastru și Publicitate Imobiliară DOLJ  
Biroul de Cadastru și Publicitate Imobiliară Craiova

**A. Partea I. Descrierea imobilului**

TEREN Extravilan

Adresa: Jud. Dolj, T12, P29/1

Nr. Crt	Nr cadastral Nr. topografic	Suprafața* (mp)	Observații / Referințe
A1		7.500	Sector cadastral:29 Teren neimprejmuit;

**B. Partea II. Proprietari și acte**

Inscrieri privitoare la dreptul de proprietate și alte drepturi reale	Referințe
/	
Act Administrativ nr. TDP 1752-45680, din 21/10/1994 emis de CJSDPAT DOLJ;	
B1	A1
Intabulare, drept de PROPRIETATE, dobandit prin Reconstituire, cota actuala 1/1, cota initiala 1/1	
1) PETRE CONSTANȚA, LIPSA CNP	
2) CHIRIAC ELENA, LIPSA CNP	

**C. Partea III. SARCINI .**

Inscrieri privind dezmembramintele dreptului de proprietate, drepturi reale de garanție și sarcini	Referințe
NU SUNT	


## Anexa Nr. 1 La Partea I

## Teren

Nr cadastral	Suprafața (mp)*	Observații / Referințe
	7.500	

\* Suprafața este determinată în planul de proiecție Stereo 70.

## DETALII LINIARE IMOBIL



## Date referitoare la teren

Crt	Categorie folosință	Intravilan	Suprafața (mp)	Tarla	Parcelă	Nr. topo	Observații / Referințe
1	arabil	NU	7.500	12	29/1	-	

## Lungime Segmente

1) Valorile lungimilor segmentelor sunt obținute din proiecție în plan.

Punct început	X / Y	Punct sfârșit	X / Y	Lungime segment (** (m)
1	401.960,772 309.839,672	2	402.408,159 310.069,93	503.164
2	402.408,159 310.069,93	3	402.404,041 310.077,856	8.932
3	402.404,041 310.077,856	4	402.400,985 310.083,103	6.072
4	402.400,985 310.083,103	5	401.959,172 309.855,714	496.895
5	401.959,172 309.855,714	6	401.959,373 309.853,702	2.022

Punct început	X / Y	Punct sfârșit	X / Y	Lungime segment (** (m)
6	401.959,373 309.853,702	7	401.960,169 309.845,725	8.017
7	401.960,169 309.845,725	8	401.960,451 309.842,888	2.851
8	401.960,451 309.842,888	9	401.960,766 309.839,733	3.171
9	401.960,766 309.839,733	1	401.960,772 309.839,672	0.061

\*\* Lungimile segmentelor sunt determinate în planul de proiecție Stereo 70 și sunt rotunjite la 1 milimetru.

\*\*\* Distanța dintre puncte este formată din segmente cumulate ce sunt mai mici decât valoarea 1 milimetru.

Neutilizabil în Circuitul Civil



**DATE DESPRE IMOBILUL NR. 11378**

Oficiul de Cadastru și Publicitate Imobiliară DOLJ  
Biroul de Cadastru și Publicitate Imobiliară Craiova

**A. Partea I. Descrierea imobilului**

TEREN Extravilan

Adresa: Jud. Dolj, T12, P28

Nr. Crt	Nr cadastral Nr. topografic	Suprafața* (mp)	Observații / Referințe
A1		5.000	Sector cadastral:29 Teren neimprejmuit;

**B. Partea II. Proprietari și acte**

Inscrieri privitoare la dreptul de proprietate și alte drepturi reale	Referințe
/	
Act Administrativ nr. TDP 1697-58812, din 11/10/1994 emis de CJSDPAT DOLJ;	
B1	A1
Intabulare, drept de PROPRIETATE, dobandit prin Reconstituire, cota actuala 1/1, cota initiala 1/1	
1) BLEANDEA GHEORGHİȚA, LIPSA CNP	

**C. Partea III. SARCINI .**

Inscrieri privind dezmembramintele dreptului de proprietate, drepturi reale de garanție și sarcini	Referințe
NU SUNT	

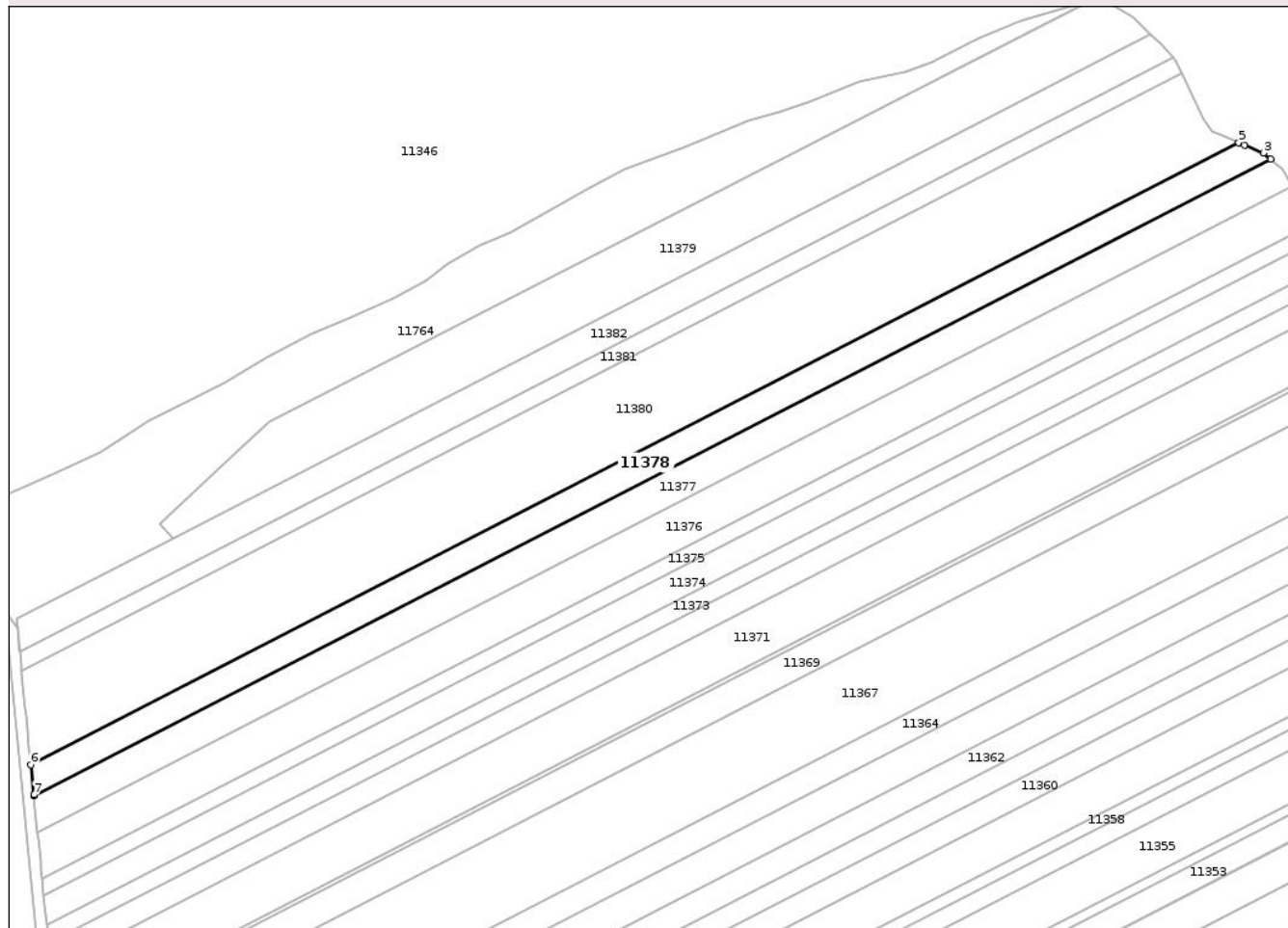
## Anexa Nr. 1 La Partea I

## Teren

Nr cadastral	Suprafața (mp)*	Observații / Referințe
	5.000	

\* Suprafața este determinată în planul de proiecție Stereo 70.

## DETALII LINIARE IMOBIL



## Date referitoare la teren

Crt	Categorie folosință	Intra vilan	Suprafața (mp)	Tarla	Parcelă	Nr. topo	Observații / Referințe
1	arabil	NU	5.000	12	28	-	

## Lungime Segmente

1) Valorile lungimilor segmentelor sunt obținute din proiecție în plan.

Punct început	X / Y	Punct sfârșit	X / Y	Lungime segment (** (m)
1	401.957,883 309.868,64	2	402.393,372 310.092,774	489.782
2	402.393,372 310.092,774	3	402.390,902 310.094,902	3.26
3	402.390,902 310.094,902	4	402.384,073 310.097,738	7.394
4	402.384,073 310.097,738	5	402.382,077 310.098,567	2.161
5	402.382,077 310.098,567	6	401.956,782 309.879,679	478.318

Punct început	X / Y	Punct sfârșit	X / Y	Lungime segment (** (m)
6	401.956,782 309.879,679	7	401.957,844 309.869,036	10.696
7	401.957,844 309.869,036	1	401.957,883 309.868,64	0.398

\*\* Lungimile segmentelor sunt determinate în planul de proiecție Stereo 70 și sunt rotunjite la 1 milimetru.

\*\*\* Distanța dintre puncte este formată din segmente cumulate ce sunt mai mici decât valoarea 1 milimetru.

Neutilizabil în Circuitul Civil



**DATE DESPRE IMOBILUL NR. 11380**

Oficiul de Cadastru și Publicitate Imobiliară DOLJ  
Biroul de Cadastru și Publicitate Imobiliară Craiova

**A. Partea I. Descrierea imobilului**

TEREN Extravilan

Adresa: Jud. Dolj, T12, P84/1

Nr. Crt	Nr cadastral Nr. topografic	Suprafața* (mp)	Observații / Referințe
A1		14.300	Sector cadastral:29 Teren neimprejmuit;

**B. Partea II. Proprietari și acte**

Inscrieri privitoare la dreptul de proprietate și alte drepturi reale	Referințe
/	
Act Administrativ nr. TDP 13749, din 28/07/2009 emis de CJSDPAT DOLJ;	
B1	A1
Intabulare, drept de PROPRIETATE, dobandit prin Reconstituire, cota actuala 1/1, cota initiala 1/1 1) MINCU AVIDIS, LIPSA CNP	

**C. Partea III. SARCINI .**

Inscrieri privind dezmembramintele dreptului de proprietate, drepturi reale de garanție și sarcini	Referințe
NU SUNT	


## Anexa Nr. 1 La Partea I

## Teren

Nr cadastral	Suprafața (mp)*	Observații / Referințe
	14.300	

\* Suprafața este determinată în planul de proiecție Stereo 70.

## DETALII LINIARE IMOBIL



## Date referitoare la teren

Crt	Categorie folosință	Intravilan	Suprafața (mp)	Tarla	Parcelă	Nr. topo	Observații / Referințe
1	arabil	NU	14.300	12	84/1	-	

## Lungime Segmente

1) Valorile lungimilor segmentelor sunt obținute din proiecție în plan.

Punct început	X / Y	Punct sfârșit	X / Y	Lungime segment (** (m)
1	401.956,782 309.879,679	2	402.382,077 310.098,567	478.318
2	402.382,077 310.098,567	3	402.376,22 310.101,0	6.342
3	402.376,22 310.101,0	4	402.372,899 310.102,379	3.596
4	402.372,899 310.102,379	5	402.369,738 310.106,669	5.329
5	402.369,738 310.106,669	6	402.365,988 310.114,683	8.848

Punct început	X / Y	Punct sfârșit	X / Y	Lungime segment (** (m)
6	402.365,988 310.114,683	7	402.362,181 310.122,819	8.983
7	402.362,181 310.122,819	8	401.953,509 309.912,487	459.622
8	401.953,509 309.912,487	9	401.953,571 309.911,869	0.621
9	401.953,571 309.911,869	10	401.954,427 309.903,282	8.63
10	401.954,427 309.903,282	11	401.954,821 309.899,335	3.967
11	401.954,821 309.899,335	12	401.955,09 309.896,635	2.713
12	401.955,09 309.896,635	13	401.955,54 309.892,135	4.522
13	401.955,54 309.892,135	14	401.956,22 309.885,311	6.858
14	401.956,22 309.885,311	15	401.956,735 309.880,151	5.186
15	401.956,735 309.880,151	16	401.956,762 309.879,881	0.271
16	401.956,762 309.879,881	1	401.956,782 309.879,679	0.203

\*\* Lungimile segmentelor sunt determinate în planul de proiecție Stereo 70 și sunt rotunjite la 1 milimetru.

\*\*\* Distanța dintre puncte este formată din segmente cumulate ce sunt mai mici decât valoarea 1 milimetru.

