



DATE DESPRE IMOBILUL NR. 14393

Oficiul de Cadastru și Publicitate Imobiliară DOLJ
Biroul de Cadastru și Publicitate Imobiliară Craiova

A. Partea I. Descrierea imobilului

TEREN Extravilan

Adresa: Jud. Dolj, T1, P10/2, 63/3

Nr. Crt	Nr cadastral Nr. topografic	Suprafața* (mp)	Observații / Referințe
A1		3.861	Sector cadastral:26 Teren neimprejmut;

B. Partea II. Proprietari și acte

Inscrieri privitoare la dreptul de proprietate și alte drepturi reale	Referințe
/	
Act Administrativ nr. Adeverinta de insusire nr.13443, din 22/10/2024 emis de PRIMARIA COMUNEI PODARI;	
B1	Inscrierea posesiei, drept de PROPRIETATE, dobandit prin Lege, cota actuala 1/1, cota initiala 1/1
	1) NEIDENTIFICAT NEIDENTIFICAT, CIF:0000000000000
Act Normativ nr. Legea 7, din 13/03/1996 emis de PARLAMENTUL ROMANIEI (art.13);	
B2	Se noteaza mentiunea de proprietar neidentificat.

C. Partea III. SARCINI .

Inscrieri privind dezmembramintele dreptului de proprietate, drepturi reale de garanție și sarcini	Referințe
NU SUNT	

Punct început	X / Y	Punct sfârșit	X / Y	Lungime segment (** (m)
11	402.501,595 311.308,178	12	402.502,787 311.314,023	5.965
13	402.475,549 311.327,885	14	402.461,335 311.335,146	15.961
15	402.447,331 311.341,955	16	402.440,168 311.345,484	7.985
17	402.435,077 311.349,531	18	402.432,09 311.353,812	5.22
19	402.428,032 311.356,606	20	402.423,644 311.357,97	4.595
21	402.417,51 311.357,619	22	402.414,685 311.354,726	4.044
23	402.409,96 311.352,989	24	402.400,111 311.353,36	9.856
25	402.393,45 311.355,744	26	402.393,378 311.358,475	2.732
27	402.392,811 311.362,302	28	402.389,481 311.351,819	10.999
29	402.404,402 311.349,245	30	402.417,265 311.343,856	13.946

Punct început	X / Y	Punct sfârșit	X / Y	Lungime segment (** (m)
12	402.502,787 311.314,023	13	402.475,549 311.327,885	30.562
14	402.461,335 311.335,146	15	402.447,331 311.341,955	15.572
16	402.440,168 311.345,484	17	402.435,077 311.349,531	6.504
18	402.432,09 311.353,812	19	402.428,032 311.356,606	4.927
20	402.423,644 311.357,97	21	402.417,51 311.357,619	6.144
22	402.414,685 311.354,726	23	402.409,96 311.352,989	5.034
24	402.400,111 311.353,36	25	402.393,45 311.355,744	7.075
26	402.393,378 311.358,475	27	402.392,811 311.362,302	3.869
28	402.389,481 311.351,819	29	402.404,402 311.349,245	15.141
30	402.417,265 311.343,856	1	402.403,261 311.294,267	51.528

** Lungimile segmentelor sunt determinate în planul de proiecție Stereo 70 și sunt rotunjite la 1 milimetru.

*** Distanța dintre puncte este formată din segmente cumulate ce sunt mai mici decât valoarea 1 milimetru.



DATE DESPRE IMOBILUL NR. 8875

Oficiul de Cadastru și Publicitate Imobiliară DOLJ
Biroul de Cadastru și Publicitate Imobiliară Craiova

A. Partea I. Descrierea imobilului

TEREN Extravilan

Adresa: Jud. Dolj, T1, P60/2

Nr. Crt	Nr cadastral Nr. topografic	Suprafața* (mp)	Observații / Referințe
A1		1.102	Sector cadastral:26 Teren neimprejmuit;

B. Partea II. Proprietari și acte

Inscrieri privitoare la dreptul de proprietate și alte drepturi reale	Referințe
/	
Act Administrativ nr. Adeverinta de insusire nr.13443, din 22/10/2024 emis de PRIMARIA COMUNEI PODARI;	
B1	Inscrierea posesiei, drept de PROPRIETATE, dobandit prin Lege, cota actuala 1/1, cota initiala 1/1
	1) NEIDENTIFICAT NEIDENTIFICAT, CIF:0000000000000
Act Normativ nr. Legea 7, din 13/03/1996 emis de PARLAMENTUL ROMÂNIEI (art.13);	
B2	Se notează mențiunea de proprietar neidentificat

C. Partea III. SARCINI .

Inscrieri privind dezmembramintele dreptului de proprietate, drepturi reale de garanție și sarcini	Referințe
NU SUNT	

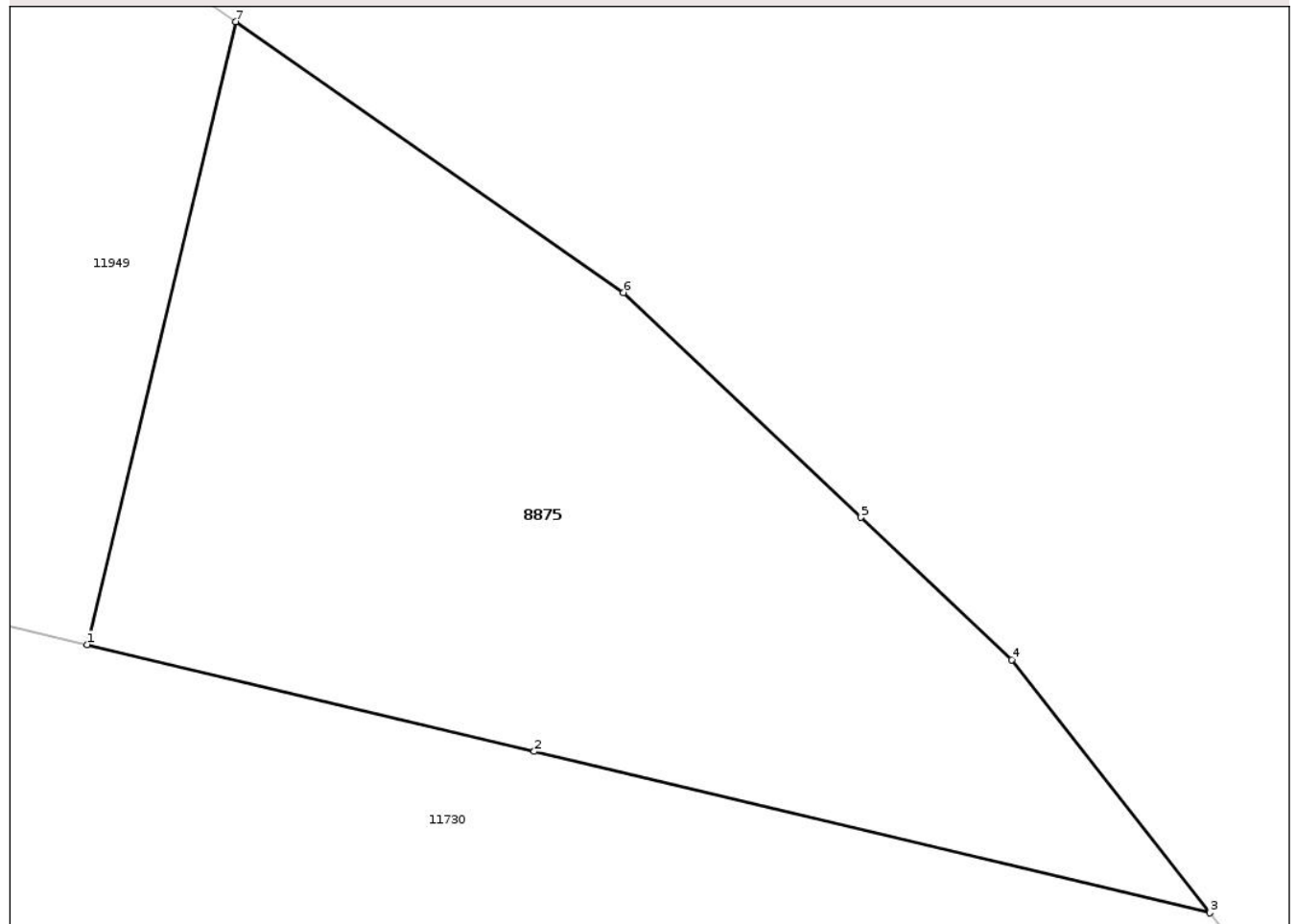
Anexa Nr. 1 La Partea I

Teren

Nr cadastral	Suprafața (mp)*	Observații / Referințe
	1.102	

* Suprafața este determinată în planul de proiecție Stereo 70.

DETALII LINIARE IMOBIL



Date referitoare la teren

Crt	Categorie folosință	Intra vilan	Suprafața (mp)	Tarla	Parcelă	Nr. topo	Observații / Referințe
1	pasune	NU	1.102	1	60/2	-	

Lungime Segmente

1) Valorile lungimilor segmentelor sunt obținute din proiecție în plan.

Punct început	X / Y	Punct sfârșit	X / Y	Lungime segment (** (m)
1	402.514,988 311.269,134	2	402.537,833 311.263,684	23.486
2	402.537,833 311.263,684	3	402.572,345 311.255,45	35.481
3	402.572,345 311.255,45	4	402.562,207 311.268,348	16.405
4	402.562,207 311.268,348	5	402.554,521 311.275,619	10.58
5	402.554,521 311.275,619	6	402.542,393 311.287,092	16.695

Punct început	X / Y	Punct sfârșit	X / Y	Lungime segment (** (m)
6	402.542,393 311.287,092	7	402.522,6 311.300,904	24.136
7	402.522,6 311.300,904	1	402.514,988 311.269,134	32.669

** Lungimile segmentelor sunt determinate în planul de proiecție Stereo 70 și sunt rotunjite la 1 milimetru.

*** Distanța dintre puncte este formată din segmente cumulate ce sunt mai mici decât valoarea 1 milimetru.

Neutilizabil în Circuitul Civil

**DATE DESPRE IMOBILUL NR. 10894**

Oficiul de Cadastru și Publicitate Imobiliară DOLJ
 Biroul de Cadastru și Publicitate Imobiliară Craiova

A. Partea I. Descrierea imobilului

TEREN Extravilan

Nr. CF vechi:867
 Nr. cadastral vechi:945

Adresa: Jud. Dolj, T1/2, P1/1

Nr. Crt	Nr cadastral Nr. topografic	Suprafața* (mp)	Observații / Referințe
A1	37172	1.500	Sector cadastral:26 Teren neimprejmuit;

B. Partea II. Proprietari și acte

Inscrieri privitoare la dreptul de proprietate și alte drepturi reale	Referințe
31769 / 25/11/2005	
Act Notarial nr. 586, din 01/01/1999 emis de Np Cernobai Emil;	
B1	A1
Intabulare, drept de PROPRIETATE, dobandit prin Conventie, cota actuala 1/1, cota initiala 1/1	
1) VASILAN ION, LIPSA CNP	
2) VASILAN ELENA, LIPSA CNP	

C. Partea III. SARCINI .

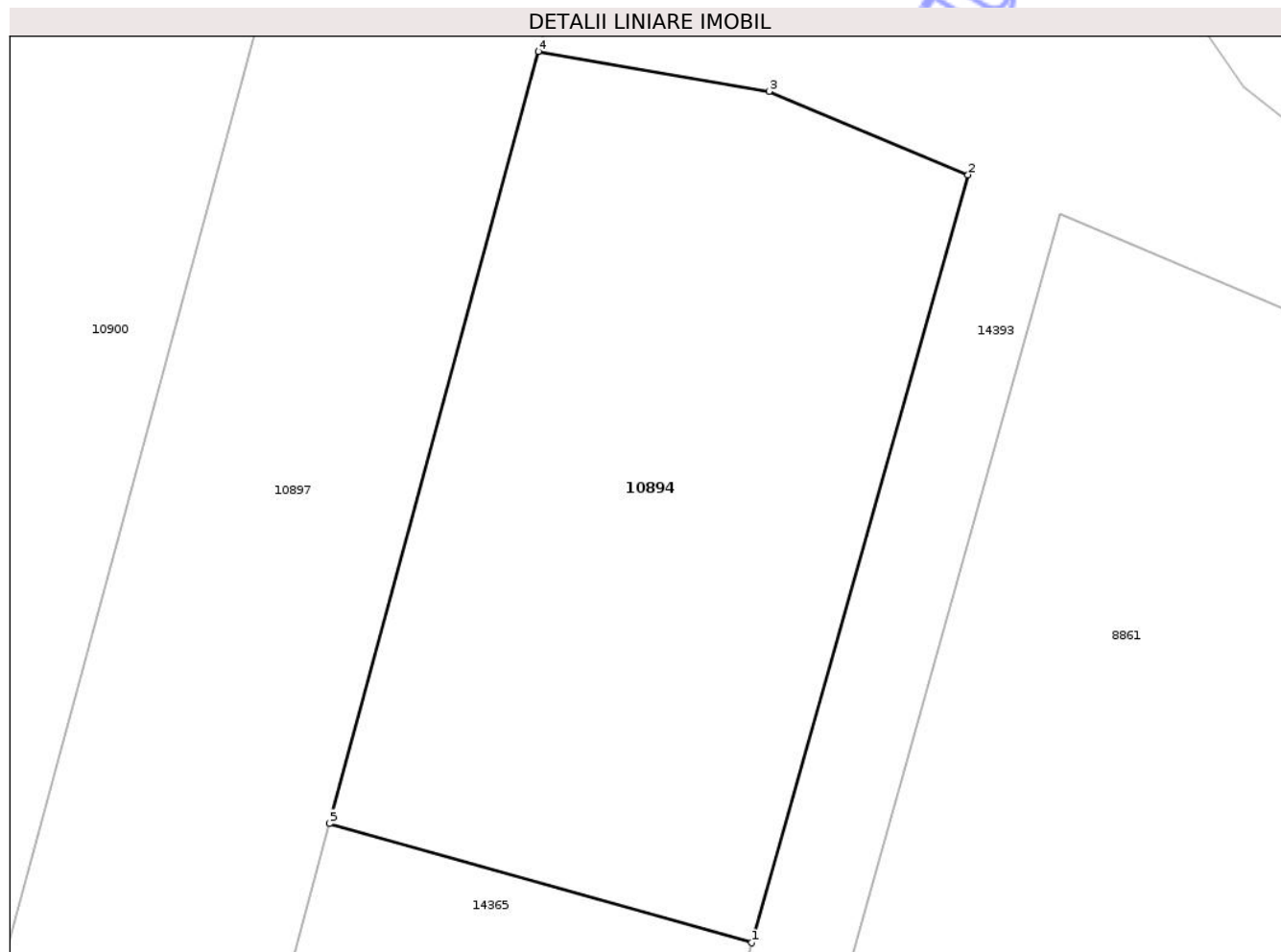
Inscrieri privind dezmembramintele dreptului de proprietate, drepturi reale de garanție și sarcini	Referințe
NU SUNT	

Anexa Nr. 1 La Partea I

Teren

Nr cadastral	Suprafața (mp)*	Observații / Referințe
37172	1.500	

* Suprafața este determinată în planul de proiecție Stereo 70.



Date referitoare la teren

Crt	Categorie folosință	Intra vilan	Suprafața (mp)	Tarla	Parcelă	Nr. topo	Observații / Referințe
1	arabil	NU	1.500	1/2	1/1	-	

Lungime Segmente

1) Valorile lungimilor segmentelor sunt obținute din proiecție în plan.

Punct început	X / Y	Punct sfârșit	X / Y	Lungime segment (** (m)
1	402.403,261 311.294,267	2	402.417,265 311.343,856	51.528
2	402.417,265 311.343,856	3	402.404,402 311.349,245	13.946
3	402.404,402 311.349,245	4	402.389,481 311.351,819	15.141
4	402.389,481 311.351,819	5	402.375,979 311.301,971	51.644
5	402.375,979 311.301,971	1	402.403,261 311.294,267	28.349

** Lungimile segmentelor sunt determinate în planul de proiecție Stereo 70 și sunt rotunjite la 1 milimetru.

*** Distanța dintre puncte este formată din segmente cumulate ce sunt mai mici decât valoarea 1 milimetru.

Neutilizabil în Circuitul
Civil

**DATE DESPRE IMOBILUL NR. 12071**

Oficiul de Cadastru și Publicitate Imobiliară DOLJ
Biroul de Cadastru și Publicitate Imobiliară Craiova

A. Partea I. Descrierea imobilului

TEREN Extravilan

Adresa: Jud. Dolj, T1, P9/1

Nr. Crt	Nr cadastral Nr. topografic	Suprafața* (mp)	Observații / Referințe
A1	39405	583	Sector cadastral:26 Teren neimprejmuit;

B. Partea II. Proprietari și acte

Inscrieri privitoare la dreptul de proprietate și alte drepturi reale	Referințe
222947 / 11/09/2024	
Hotarare Judecatoreasca nr. Sentinta civila nr. 8662, din 03/06/2013 emis de Judecatoria Craiova, dosar nr 3208/215/2013 (act administrativ nr TDP nr. 2745-9597 din 28.07.1997, emis de CJ Dolj;act administrativ nr Adeverinta nr. 5897 din 30.03.2022, emis de Primaria Podari);	
B1	A1
Intabulare, drept de PROPRIETATE, dobandit prin Hotarare Judecatoreasca, cota actuala 1/1, cota initiala 1/1	
1) MINCU GELU-CĂTĂLIN	
OBSERVATII: def Mincu Tudor	

C. Partea III. SARCINI .

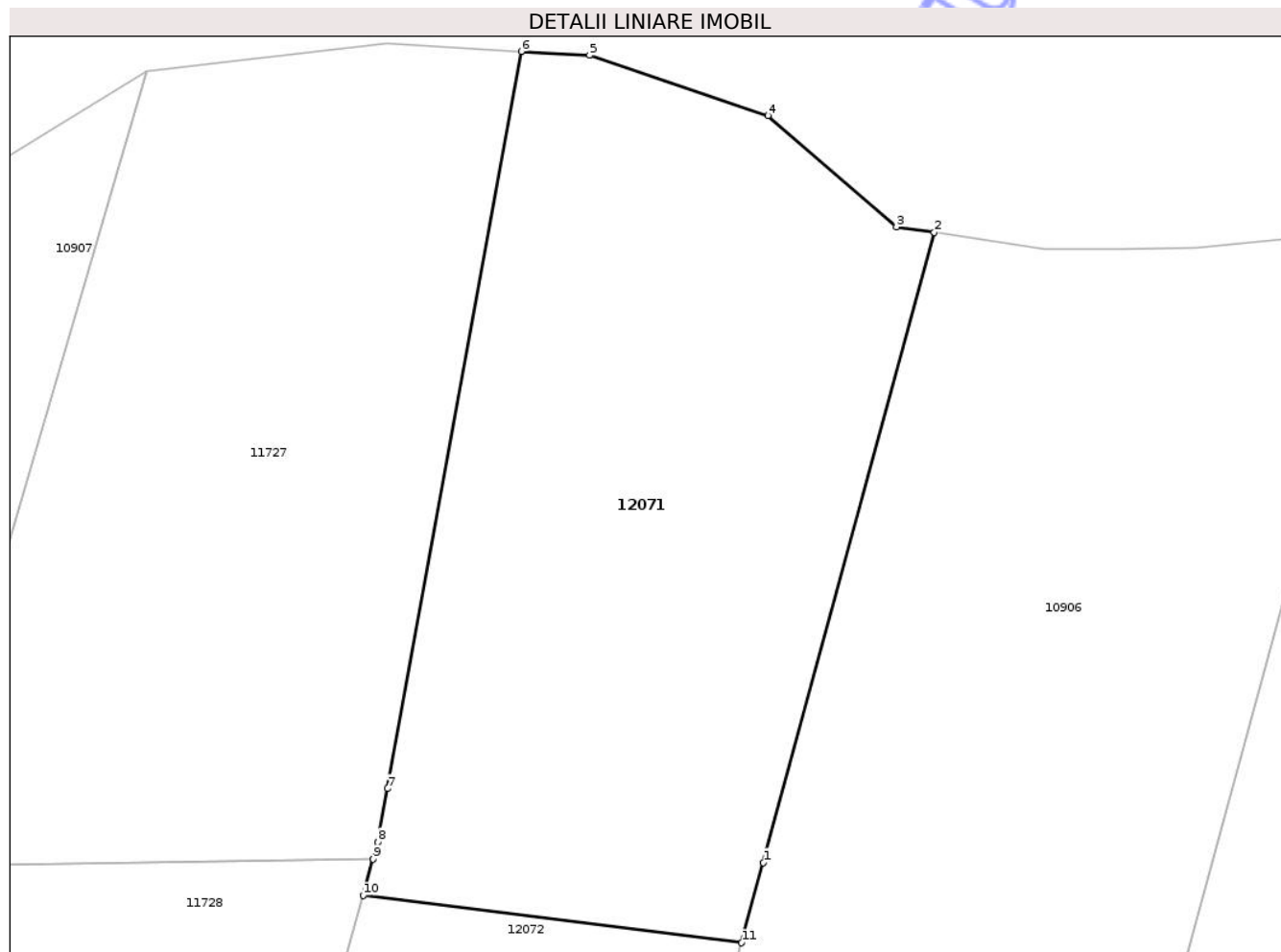
Inscrieri privind dezmembramentele dreptului de proprietate, drepturi reale de garanție și sarcini	Referințe
NU SUNT	

Anexa Nr. 1 La Partea I

Teren

Nr cadastral	Suprafața (mp)*	Observații / Referințe
39405	583	

* Suprafața este determinată în planul de proiecție Stereo 70.



Date referitoare la teren

Crt	Categorie folosință	Intra vilan	Suprafața (mp)	Tarla	Parcelă	Nr. topo	Observații / Referințe
1	pasune	NU	583	1	9/1	-	

Lungime Segmente

1) Valorile lungimilor segmentelor sunt obținute din proiecție în plan.

Punct început	X / Y	Punct sfârșit	X / Y	Lungime segment (** (m)
1	402.270,757 311.320,96	2	402.277,887 311.347,249	27.239
2	402.277,887 311.347,249	3	402.276,315 311.347,484	1.589
3	402.276,315 311.347,484	4	402.270,943 311.352,13	7.102
4	402.270,943 311.352,13	5	402.263,496 311.354,644	7.86
5	402.263,496 311.354,644	6	402.260,643 311.354,802	2.857

Punct început	X / Y	Punct sfârşit	X / Y	Lungime segment (** (m)
6	402.260,643 311.354,802	7	402.255,053 311.324,05	31.256
7	402.255,053 311.324,05	8	402.254,646 311.321,813	2.274
8	402.254,646 311.321,813	9	402.254,458 311.321,108	0.73
9	402.254,458 311.321,108	10	402.254,042 311.319,584	1.58
10	402.254,042 311.319,584	11	402.269,849 311.317,615	15.929
11	402.269,849 311.317,615	1	402.270,757 311.320,96	3.466

** Lungimile segmentelor sunt determinate în planul de proiecţie Stereo 70 şi sunt rotunjite la 1 milimetru.

*** Distanţa dintre puncte este formată din segmente cumulate ce sunt mai mici decât valoarea 1 milimetru.

Neutilizabil în Circuitul Civil

**DATE DESPRE IMOBILUL NR. 11727**

Oficiul de Cadastru și Publicitate Imobiliară DOLJ
Biroul de Cadastru și Publicitate Imobiliară Craiova

A. Partea I. Descrierea imobilului

TEREN Extravilan

Adresa: Jud. Dolj, T1, P9/1

Nr. Crt	Nr cadastral Nr. topografic	Suprafața* (mp)	Observații / Referințe
A1	39314	583	Sector cadastral:26 Teren neimprejmuit;

B. Partea II. Proprietari și acte

Inscrieri privitoare la dreptul de proprietate și alte drepturi reale	Referințe
164093 / 11/07/2024	
Hotarare Judecatoreasca nr. SC nr. 8662, din 03/06/2013 emis de JUDECATORIA CRAIOVA dosar 3208/215/2013 (SC nr. 8662 ; act administrativ nr Adeverinta nr. 8575 din 08.07.2024, emis de PRIMARIA PODARI;act administrativ nr TDP nr. 2745-9597 din 28.07.1997, emis de COMISIA JUDETEANA DOLJ);	
B1	Intabulare, drept de PROPRIETATE, dobandit prin Hotarare Judecatoreasca, cota actuala 1/1, cota initiala 1/1
	A1
1) PITICU ELENA	

C. Partea III. SARCINI .

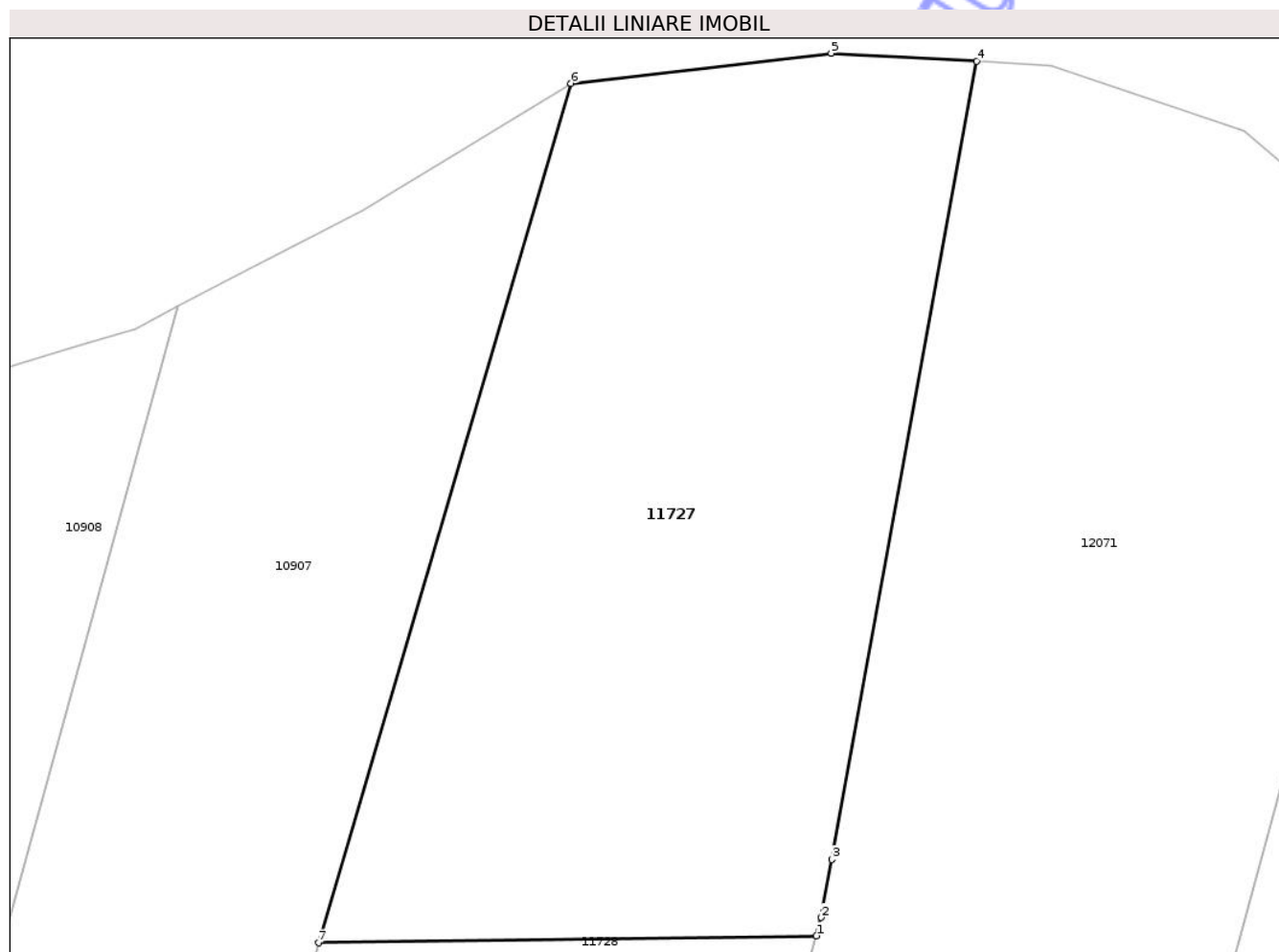
Inscrieri privind dezmembramintele dreptului de proprietate, drepturi reale de garanție și sarcini	Referințe
NU SUNT	

Anexa Nr. 1 La Partea I

Teren

Nr cadastral	Suprafața (mp)*	Observații / Referințe
39314	583	

* Suprafața este determinată în planul de proiecție Stereo 70.



Date referitoare la teren

Crt	Categorie folosință	Intra vilan	Suprafața (mp)	Tarla	Parcelă	Nr. topo	Observații / Referințe
1	pasune	NU	583	1	9/1	-	

Lungime Segmente

1) Valorile lungimilor segmentelor sunt obținute din proiecție în plan.

Punct început	X / Y	Punct sfârșit	X / Y	Lungime segment (** (m)
1	402.254,458 311.321,108	2	402.254,646 311.321,813	0.73
2	402.254,646 311.321,813	3	402.255,053 311.324,05	2.274
3	402.255,053 311.324,05	4	402.260,643 311.354,802	31.256
4	402.260,643 311.354,802	5	402.255,03 311.355,113	5.622
5	402.255,03 311.355,113	6	402.244,996 311.353,953	10.101

Punct început	X / Y	Punct sfârșit	X / Y	Lungime segment (** (m)
6	402.244,996 311.353,953	7	402.235,26 311.320,84	34.515
7	402.235,26 311.320,84	1	402.254,458 311.321,108	19.2

** Lungimile segmentelor sunt determinate în planul de proiecție Stereo 70 și sunt rotunjite la 1 milimetru.

*** Distanța dintre puncte este formată din segmente cumulate ce sunt mai mici decât valoarea 1 milimetru.

Neutilizabil în Circuitul Civil

**DATE DESPRE IMOBILUL NR. 10902**

Oficiul de Cadastru și Publicitate Imobiliară DOLJ
Biroul de Cadastru și Publicitate Imobiliară Craiova

A. Partea I. Descrierea imobilului

TEREN Extravilan

Adresa: Jud. Dolj, T1/1, P4,4/1

Nr. Crt	Nr cadastral Nr. topografic	Suprafața* (mp)	Observații / Referințe
A1	38509	14.412	Sector cadastral:26 Teren neimprejmuit;

B. Partea II. Proprietari și acte

Inscrieri privitoare la dreptul de proprietate și alte drepturi reale		Referințe
124606 / 04/07/2022		
Act Notarial nr. Contract de donatie nr.1225, din 04/08/1997 emis de NP DANA TOMITA (1225 ; act notarial nr CM nr. 72 din 07.08.2020, emis de NP GAGEATU ILEANA- MADALINA);		
B1	Intabulare, drept de PROPRIETATE, dobandit prin Conventie, cota actuala 5/8, cota initiala 5/8 1) STANCIU IOANA	A1
B2	Intabulare, drept de PROPRIETATE, dobandit prin Succesiune, cota actuala 3/16, cota initiala 3/16 1) STANCIU ALEXANDRU DAN <i>OBSERVATII: def. Stanciu Gheorghe</i>	A1
B3	Intabulare, drept de PROPRIETATE, dobandit prin Succesiune, cota actuala 3/16, cota initiala 3/16 1) BADEA EBY-ELISABETA-ADY	A1

C. Partea III. SARCINI .

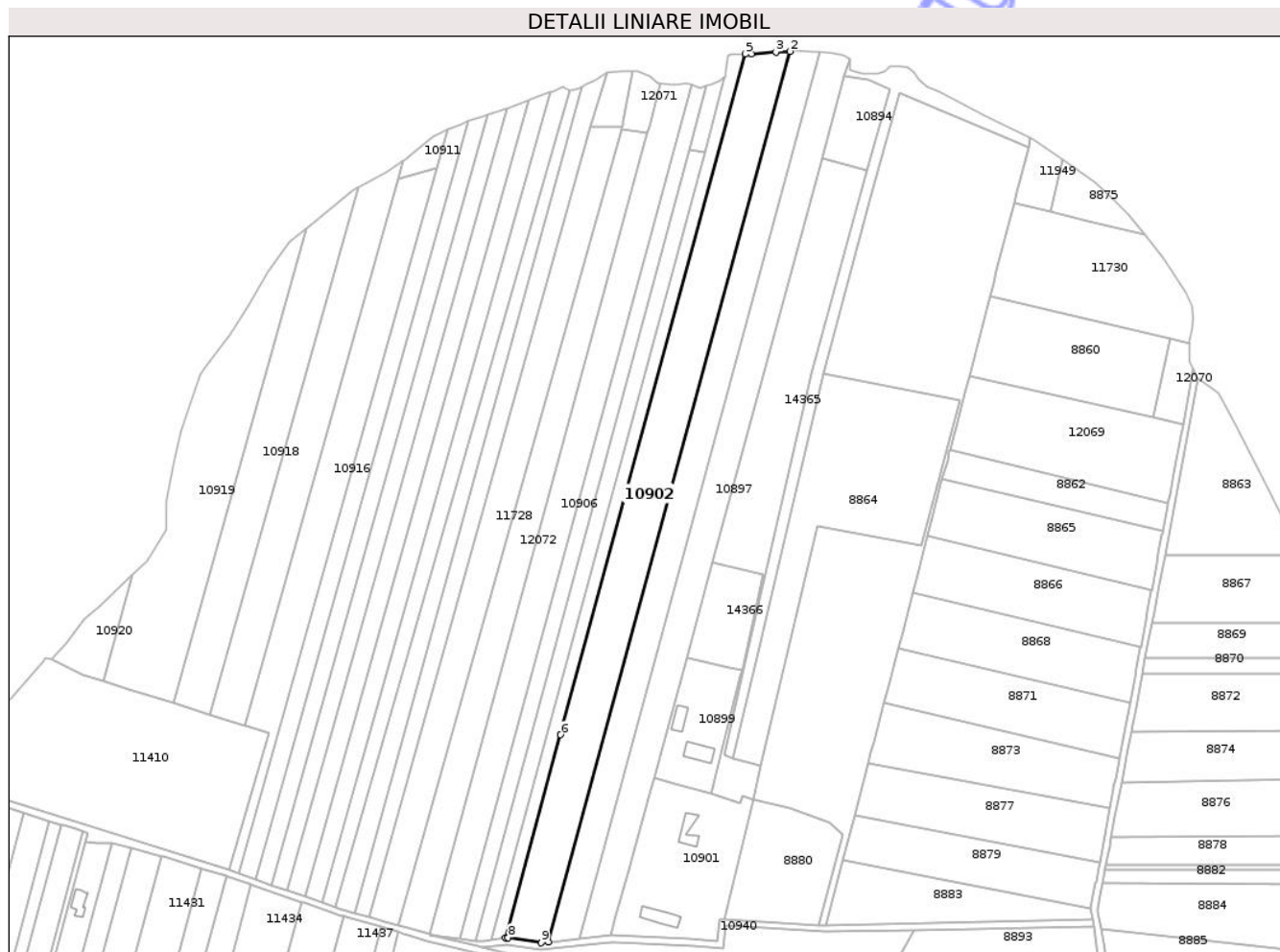
Inscrieri privind dezmembramintele dreptului de proprietate, drepturi reale de garanție și sarcini	Referințe
NU SUNT	

Anexa Nr. 1 La Partea I

Teren

Nr cadastral	Suprafața (mp)*	Observații / Referințe
38509	14.412	

* Suprafața este determinată în planul de proiecție Stereo 70.



Date referitoare la teren

Crt	Categorie folosință	Intra vilan	Suprafața (mp)	Tarla	Parcelă	Nr. topo	Observații / Referințe
1	pasune	NU	940	1/1	4,4/1	-	
2	arabil	NU	13.472	1/1	4,4/1	-	

Lungime Segmente

1) Valorile lungimilor segmentelor sunt obținute din proiecție în plan.

Punct început	X / Y	Punct sfârșit	X / Y	Lungime segment (** (m)
1	402.209,59 310.825,495	2	402.356,401 311.366,777	560.838
2	402.356,401 311.366,777	3	402.347,985 311.366,371	8.426
3	402.347,985 311.366,371	4	402.333,081 311.365,295	14.943
4	402.333,081 311.365,295	5	402.329,262 311.365,204	3.82

Punct început	X / Y	Punct sfârşit	X / Y	Lungime segment (** (m)
5	402.329,262 311.365,204	6	402.217,039 310.951,445	428.708
6	402.217,039 310.951,445	7	402.183,535 310.827,92	127.988
7	402.183,535 310.827,92	8	402.185,048 310.828,131	1.528
8	402.185,048 310.828,131	9	402.205,24 310.825,05	20.426
9	402.205,24 310.825,05	1	402.209,59 310.825,495	4.373

** Lungimile segmentelor sunt determinate în planul de proiecţie Stereo 70 şi sunt rotunjite la 1 milimetru.

*** Distanţa dintre puncte este formată din segmente cumulate ce sunt mai mici decât valoarea 1 milimetru.

Neutilizabil în Circuitul Civil



DATE DESPRE IMOBILUL NR. 10903

Oficiul de Cadastru și Publicitate Imobiliară DOLJ
Biroul de Cadastru și Publicitate Imobiliară Craiova

A. Partea I. Descrierea imobilului

TEREN Extravilan

Adresa: Jud. Dolj, T1/1, P5

Nr. Crt	Nr cadastral Nr. topografic	Suprafața* (mp)	Observații / Referințe
A1		4.600	Sector cadastral:26 Teren neimprejmuit;

B. Partea II. Proprietari și acte

Inscrieri privitoare la dreptul de proprietate și alte drepturi reale	Referințe
/	
Act Administrativ nr. Adeverinta de insusire nr.13443, din 22/10/2024 emis de PRIMARIA COMUNEI PODARI;	
B1	Inscrierea posesiei, drept de PROPRIETATE, dobandit prin Lege, cota actuala 1/1, cota initiala 1/1
	1) NEIDENTIFICAT NEIDENTIFICAT, CIF:0000000000000
Act Normativ nr. Legea 7, din 13/03/1996 emis de PARLAMENTUL ROMÂNIEI (art.13);	
B2	Se notează mențiunea de proprietar neidentificat

C. Partea III. SARCINI .

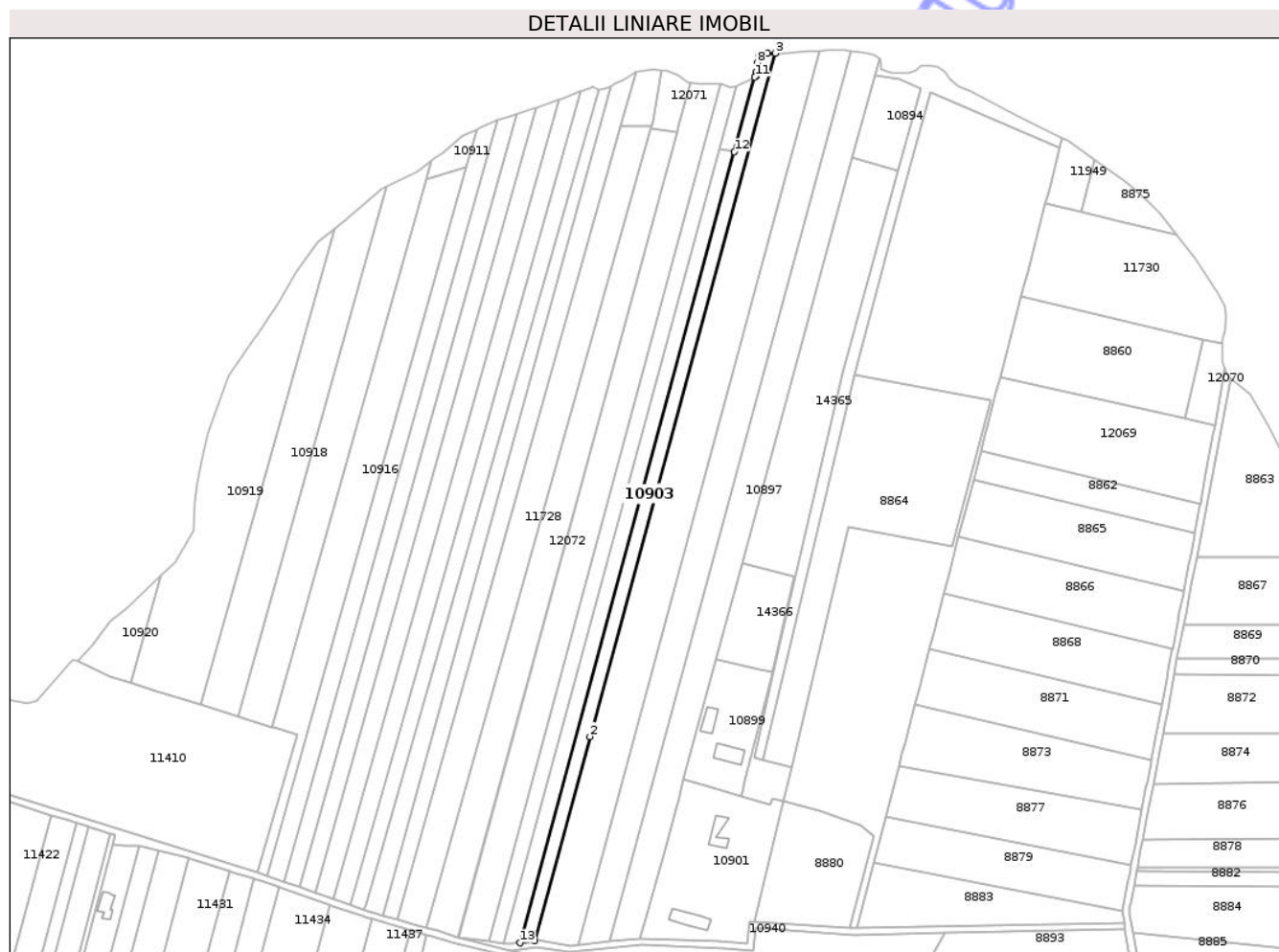
Inscrieri privind dezmembramintele dreptului de proprietate, drepturi reale de garanție și sarcini	Referințe
NU SUNT	

Anexa Nr. 1 La Partea I

Teren

Nr cadastral	Suprafața (mp)*	Observații / Referințe
	4.600	

* Suprafața este determinată în planul de proiecție Stereo 70.



Date referitoare la teren

Crt	Categorie folosință	Intra vilan	Suprafața (mp)	Tarla	Parcelă	Nr. topo	Observații / Referințe
1	arabil	NU	4.600	1/1	5	-	

Lungime Segmente

1) Valorile lungimilor segmentelor sunt obținute din proiecție în plan.

Punct început	X / Y	Punct sfârșit	X / Y	Lungime segment (** (m)
1	402.183,535 310.827,92	2	402.217,039 310.951,445	127.988
2	402.217,039 310.951,445	3	402.329,262 311.365,204	428.708
3	402.329,262 311.365,204	4	402.324,396 311.365,088	4.867
4	402.324,396 311.365,088	5	402.320,941 311.364,837	3.464
5	402.320,941 311.364,837	6	402.320,568 311.364,695	0.399

Punct început	X / Y	Punct sfârșit	X / Y	Lungime segment (** (m)
6	402.320,568 311.364,695	7	402.318,997 311.364,1	1.68
7	402.318,997 311.364,1	8	402.318,092 311.359,449	4.738
8	402.318,092 311.359,449	9	402.317,623 311.353,837	5.632
9	402.317,623 311.353,837	10	402.317,514 311.351,23	2.609
10	402.317,514 311.351,23	11	402.316,843 311.350,834	0.779
11	402.316,843 311.350,834	12	402.304,549 311.305,517	46.955
12	402.304,549 311.305,517	13	402.174,643 310.826,677	496.148
13	402.174,643 310.826,677	1	402.183,535 310.827,92	8.978

** Lungimile segmentelor sunt determinate în planul de proiecție Stereo 70 și sunt rotunjite la 1 milimetru.

*** Distanța dintre puncte este formată din segmente cumulate ce sunt mai mici decât valoarea 1 milimetru.



DATE DESPRE IMOBILUL NR. 10910

Oficiul de Cadastru și Publicitate Imobiliară DOLJ
Biroul de Cadastru și Publicitate Imobiliară Craiova

A. Partea I. Descrierea imobilului

TEREN Extravilan

Adresa: Jud. Dolj, T1/1, P12

Nr. Crt	Nr cadastral Nr. topografic	Suprafața* (mp)	Observații / Referințe
A1		5.568	Sector cadastral:26 Teren neimprejmuit;

B. Partea II. Proprietari și acte

Inscrieri privitoare la dreptul de proprietate și alte drepturi reale	Referințe
/	
Act Administrativ nr. Adeverinta de insusire nr.13443, din 22/10/2024 emis de PRIMARIA COMUNEI PODARI;	
B1	Inscrierea posesiei, drept de PROPRIETATE, dobandit prin Lege, cota actuala 1/1, cota initiala 1/1
	1) NEIDENTIFICAT NEIDENTIFICAT, CIF:0000000000000
Act Normativ nr. Legea 7, din 13/03/1996 emis de PARLAMENTUL ROMÂNIEI (art.13);	
B2	Se notează mențiunea de proprietar neidentificat

C. Partea III. SARCINI .

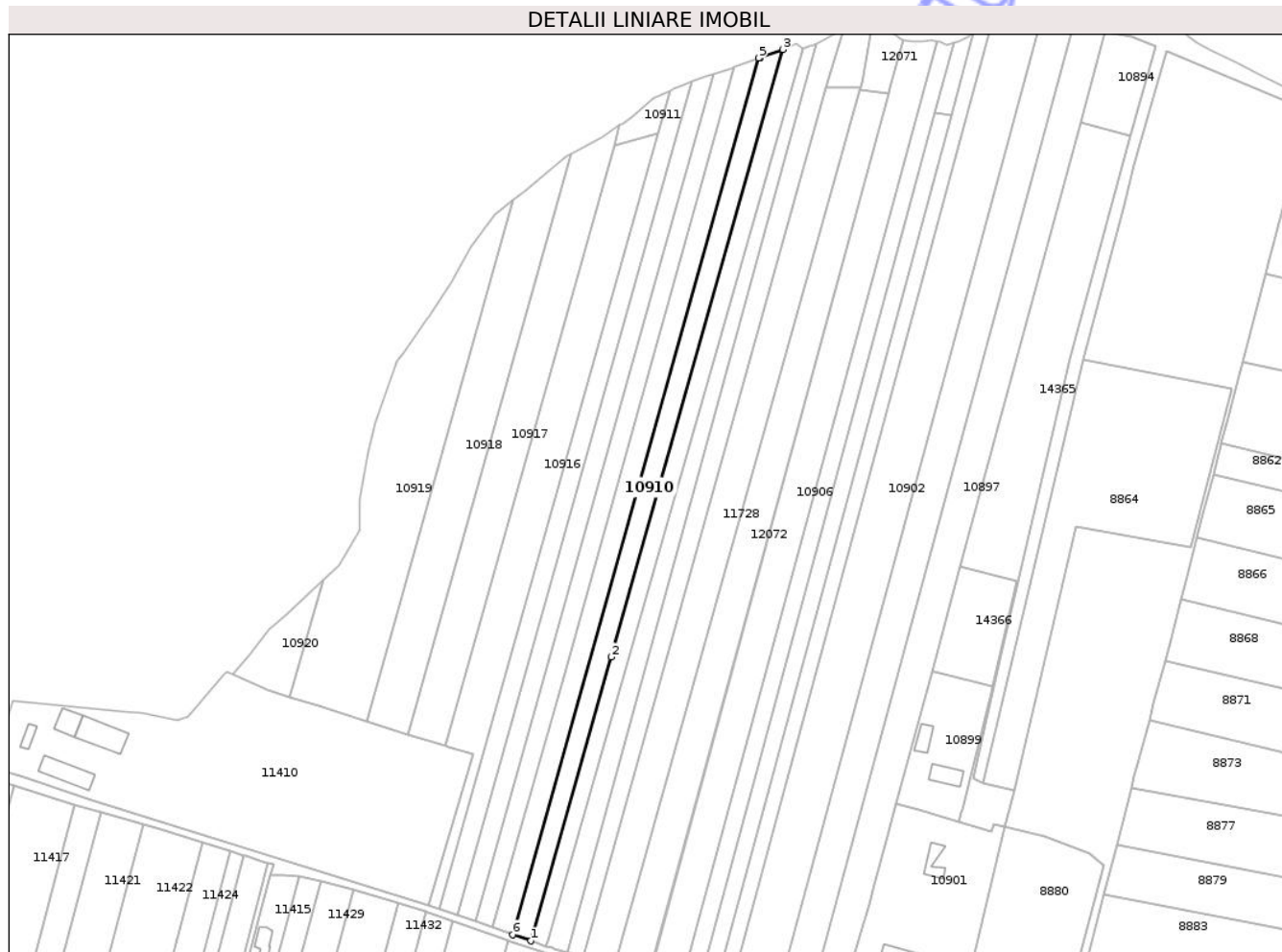
Inscrieri privind dezmembramintele dreptului de proprietate, drepturi reale de garanție și sarcini	Referințe
NU SUNT	

Anexa Nr. 1 La Partea I

Teren

Nr cadastral	Suprafața (mp)*	Observații / Referințe
	5.568	

* Suprafața este determinată în planul de proiecție Stereo 70.



Date referitoare la teren

Crt	Categorie folosință	Intra vilan	Suprafața (mp)	Tarla	Parcelă	Nr. topo	Observații / Referințe
1	arabil	NU	5.568	1/1	12	-	

Lungime Segmente

1) Valorile lungimilor segmentelor sunt obținute din proiecție în plan.

Punct început	X / Y	Punct sfârșit	X / Y	Lungime segment (** (m)
1	402.071,753 310.849,566	2	402.116,118 311.006,336	162.927
2	402.116,118 311.006,336	3	402.211,116 311.342,028	348.875
3	402.211,116 311.342,028	4	402.198,836 311.337,535	13.076
4	402.198,836 311.337,535	5	402.197,911 311.337,196	0.985
5	402.197,911 311.337,196	6	402.061,77 310.853,033	502.94

Punct început	X / Y	Punct sfârşit	X / Y	Lungime segment (** (m)
6	402.061,77 310.853,033	1	402.071,753 310.849,566	10.568

** Lungimile segmentelor sunt determinate în planul de proiecţie Stereo 70 şi sunt rotunjite la 1 milimetru.

*** Distanţa dintre puncte este formată din segmente cumulate ce sunt mai mici decât valoarea 1 milimetru.

Neutilizabil în Circuitul Civil

**DATE DESPRE IMOBILUL NR. 10912**

Oficiul de Cadastru și Publicitate Imobiliară DOLJ
Biroul de Cadastru și Publicitate Imobiliară Craiova

A. Partea I. Descrierea imobilului

TEREN Extravilan

Adresa: Jud. Dolj, T1/1, P13/1,13

Nr. Crt	Nr cadastral Nr. topografic	Suprafața* (mp)	Observații / Referințe
A1		5.792	Sector cadastral:26 Teren neimprejmuit;

B. Partea II. Proprietari și acte

Inscrieri privitoare la dreptul de proprietate și alte drepturi reale	Referințe
/	
Act Administrativ nr. TDP 1786-45680, din 21/11/1994 emis de CJSDPAT DOLJ;	
B1	A1
Intabulare, drept de PROPRIETATE, dobandit prin Reconstituire, cota actuala 1/1, cota initiala 1/1	
1) PLEFOIANU MARIA, LIPSA CNP	

C. Partea III. SARCINI .

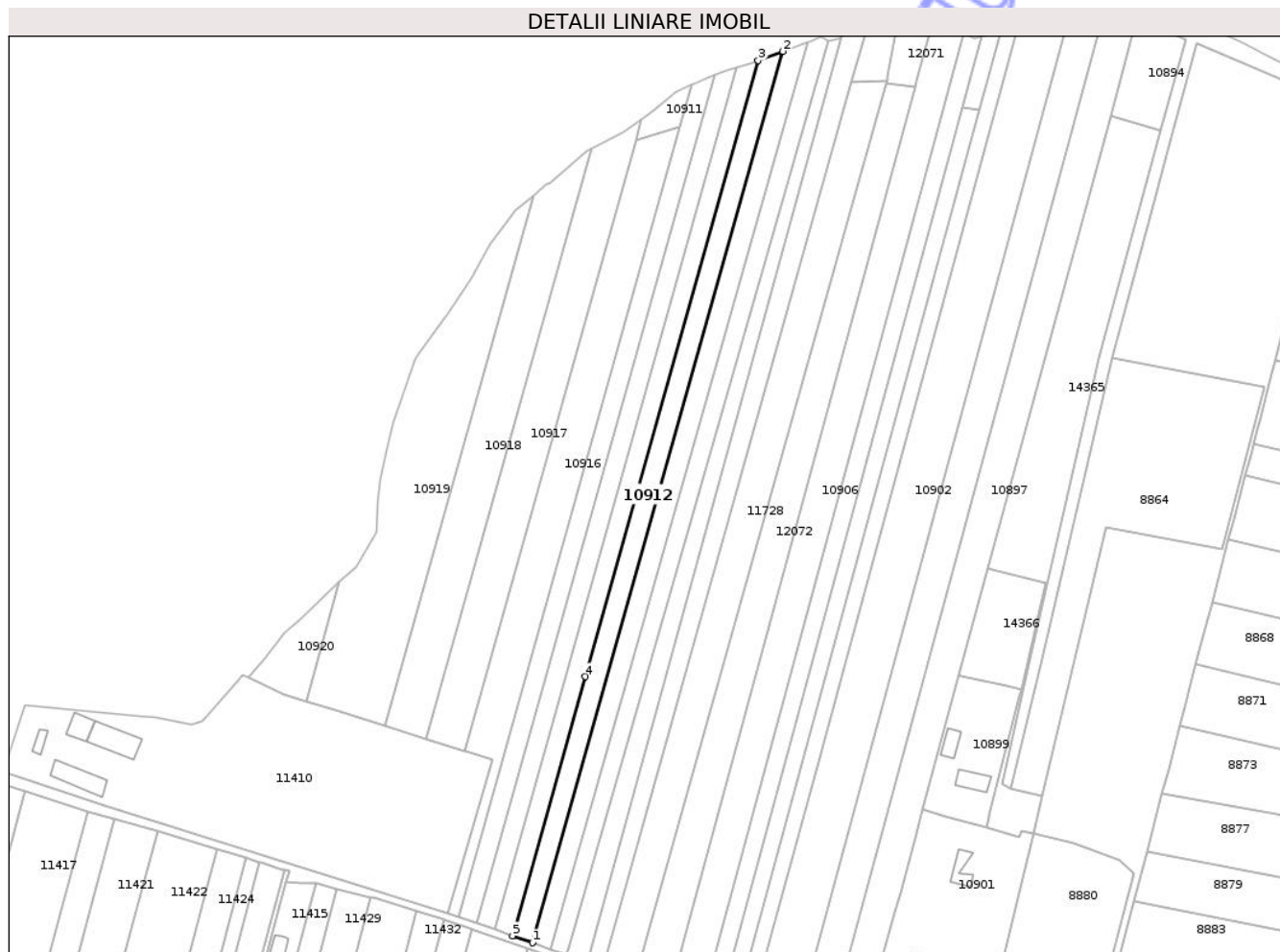
Inscrieri privind dezmembramintele dreptului de proprietate, drepturi reale de garanție și sarcini	Referințe
NU SUNT	

Anexa Nr. 1 La Partea I

Teren

Nr cadastral	Suprafața (mp)*	Observații / Referințe
	5.792	

* Suprafața este determinată în planul de proiecție Stereo 70.



Date referitoare la teren

Crt	Categorie folosință	Intra vilan	Suprafața (mp)	Tarla	Parcelă	Nr. topo	Observații / Referințe
1	pasune	NU	400	1/1	13,13/1	-	
2	arabil	NU	5.392	1/1	13,13/1	-	

Lungime Segmente

1) Valorile lungimilor segmentelor sunt obținute din proiecție în plan.

Punct început	X / Y	Punct sfârșit	X / Y	Lungime segment (** (m)
1	402.061,77 310.853,033	2	402.197,911 311.337,196	502.94
2	402.197,911 311.337,196	3	402.184,454 311.332,272	14.33
3	402.184,454 311.332,272	4	402.090,349 310.997,6	347.651
4	402.090,349 310.997,6	5	402.050,772 310.856,852	146.206

Punct început	X / Y	Punct sfârşit	X / Y	Lungime segment (** (m)
5	402.050,772 310.856,852	1	402.061,77 310.853,033	11.642

** Lungimile segmentelor sunt determinate în planul de proiecţie Stereo 70 şi sunt rotunjite la 1 milimetru.

*** Distanţa dintre puncte este formată din segmente cumulate ce sunt mai mici decât valoarea 1 milimetru.

Neutilizabil în Circuitul Civil



DATE DESPRE IMOBILUL NR. 10913

Oficiul de Cadastru și Publicitate Imobiliară DOLJ
Biroul de Cadastru și Publicitate Imobiliară Craiova

A. Partea I. Descrierea imobilului

TEREN Extravilan

Adresa: Jud. Dolj, T1/1, P14/1

Nr. Crt	Nr cadastral Nr. topografic	Suprafața* (mp)	Observații / Referințe
A1		5.000	Sector cadastral:26 Teren neimprejmuit;

B. Partea II. Proprietari și acte

Inscrieri privitoare la dreptul de proprietate și alte drepturi reale	Referințe
/	
Act Administrativ nr. Adeverinta de insusire nr.13443, din 22/10/2024 emis de PRIMARIA COMUNEI PODARI;	
B1	Inscrierea posesiei, drept de PROPRIETATE, dobandit prin Lege, cota actuala 1/1, cota initiala 1/1
	1) NEIDENTIFICAT NEIDENTIFICAT, CIF:0000000000000
Act Normativ nr. Legea 7, din 13/03/1996 emis de PARLAMENTUL ROMÂNIEI (art.13);	
B2	Se notează mențiunea de proprietar neidentificat

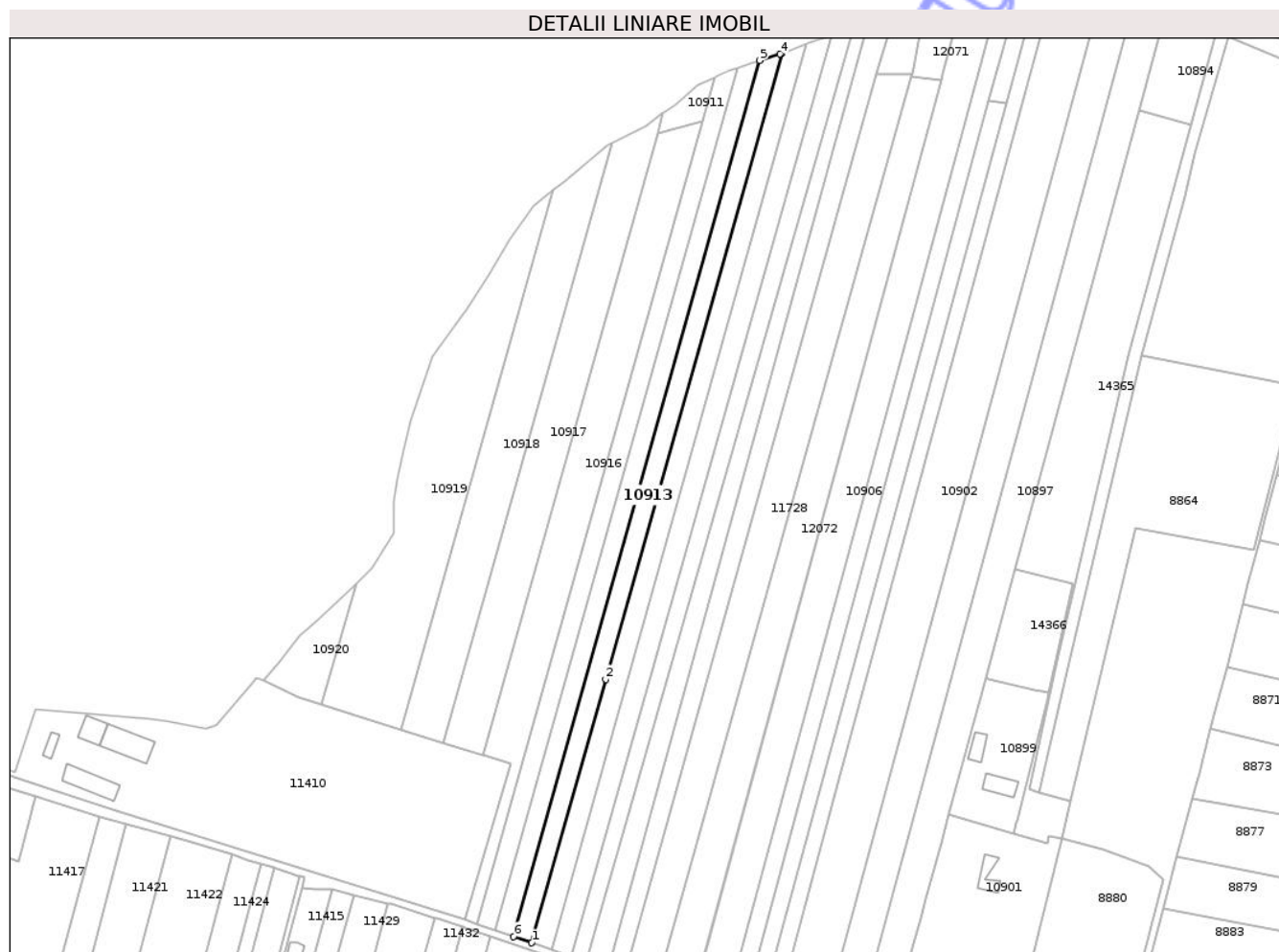
C. Partea III. SARCINI .

Inscrieri privind dezmembramintele dreptului de proprietate, drepturi reale de garanție și sarcini	Referințe
NU SUNT	

Teren

Nr cadastral	Suprafața (mp)*	Observații / Referințe
	5.000	

* Suprafața este determinată în planul de proiecție Stereo 70.



Date referitoare la teren

Crt	Categorie folosință	Intra vilan	Suprafața (mp)	Tarla	Parcelă	Nr. topo	Observații / Referințe
1	arabil	NU	5.000	1/1	14/1	-	

Lungime Segmente

1) Valorile lungimilor segmentelor sunt obținute din proiecție în plan.

Punct început	X / Y	Punct sfârșit	X / Y	Lungime segment (** (m)
1	402.050,772 310.856,852	2	402.090,349 310.997,6	146.206
2	402.090,349 310.997,6	3	402.184,454 311.332,272	347.651
3	402.184,454 311.332,272	4	402.183,584 311.331,954	0.926
4	402.183,584 311.331,954	5	402.172,779 311.328,441	11.362
5	402.172,779 311.328,441	6	402.041,118 310.860,205	486.394

Punct început	X / Y	Punct sfârșit	X / Y	Lungime segment (** (m)
6	402.041,118 310.860,205	1	402.050,772 310.856,852	10.22

** Lungimile segmentelor sunt determinate în planul de proiecție Stereo 70 și sunt rotunjite la 1 milimetru.

*** Distanța dintre puncte este formată din segmente cumulate ce sunt mai mici decât valoarea 1 milimetru.

Neutilizabil în Circuitul Civil

**DATE DESPRE IMOBILUL NR. 14366**

Oficiul de Cadastru și Publicitate Imobiliară DOLJ
Biroul de Cadastru și Publicitate Imobiliară Craiova

A. Partea I. Descrierea imobilului

TEREN Extravilan

Adresa: Jud. Dolj, sat Popoveni, T 1/1, P 1

Nr. Crt	Nr cadastral Nr. topografic	Suprafața* (mp)	Observații / Referințe
A1	39198	2.000	Sector cadastral:26 Teren neimprejmuit;

B. Partea II. Proprietari și acte

Inscrieri privitoare la dreptul de proprietate și alte drepturi reale	Referințe
365613 / 13/12/2024	
Act Notarial nr. CONTRACT DE DONAȚIE AUT.NR.2940, din 13/12/2024 emis de Dragusin Danut Florin;	
B8	A1
Intabulare, drept de PROPRIETATE, dobandit prin Conventie, cota actuala 1/1, cota initiala 1/1	
1) ADÎR LEONARD-MANUEL	

C. Partea III. SARCINI .

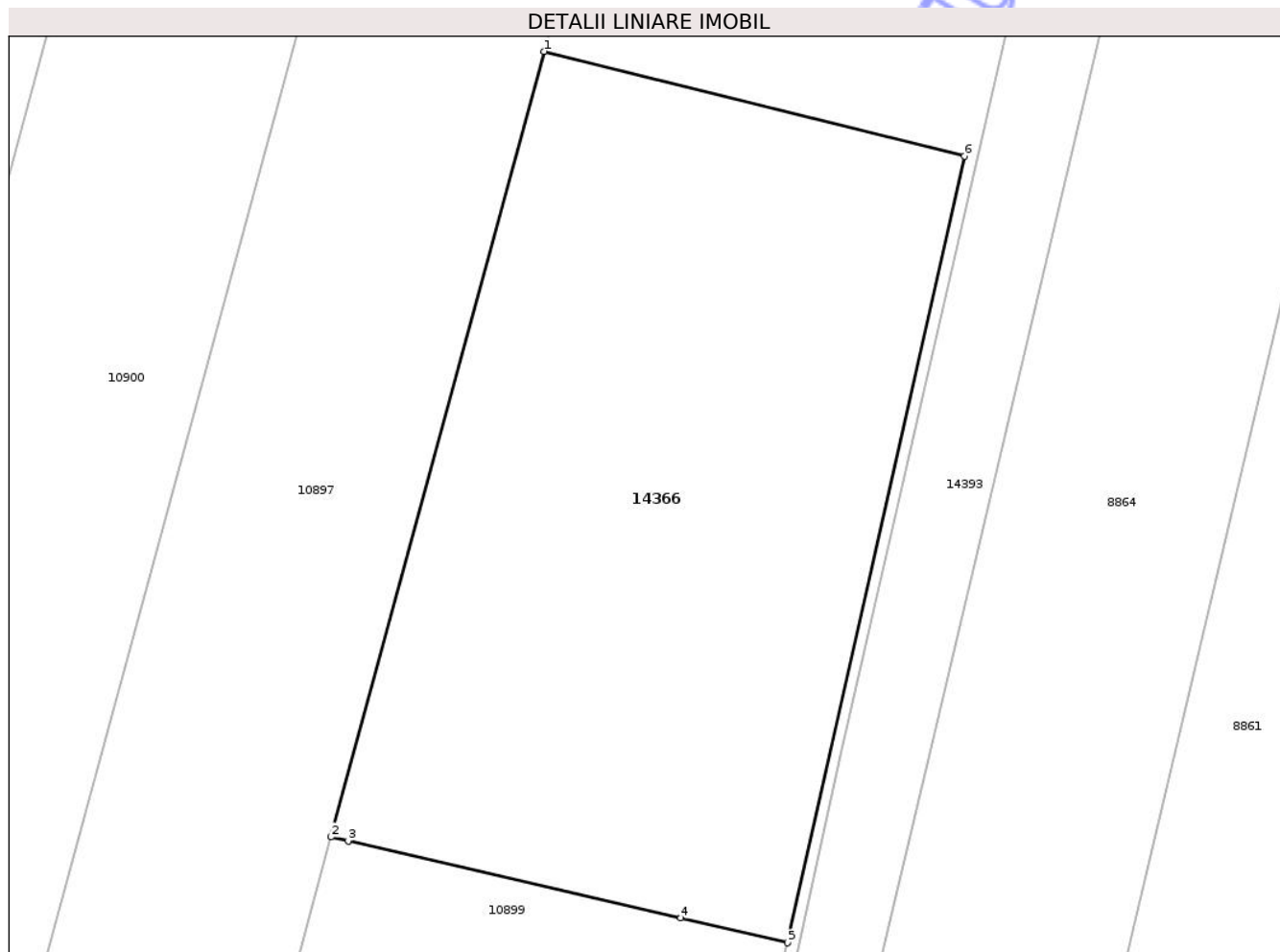
Inscrieri privind dezmembramintele dreptului de proprietate, drepturi reale de garanție și sarcini	Referințe
NU SUNT	

Anexa Nr. 1 La Partea I

Teren

Nr cadastral	Suprafața (mp)*	Observații / Referințe
39198	2.000	

* Suprafața este determinată în planul de proiecție Stereo 70.



Date referitoare la teren

Crt	Categorie folosință	Intravilan	Suprafața (mp)	Tarla	Parcelă	Nr. topo	Observații / Referințe
1	arabil	NU	2.000	1/1	1	-	

Lungime Segmente

1) Valorile lungimilor segmentelor sunt obținute din proiecție în plan.

Punct început	X / Y	Punct sfârșit	X / Y	Lungime segment (** (m)
1	402.309,362 311.056,357	2	402.293,604 310.998,257	60.199
2	402.293,604 310.998,257	3	402.294,867 310.997,965	1.296
3	402.294,867 310.997,965	4	402.319,495 310.992,269	25.278
4	402.319,495 310.992,269	5	402.327,413 310.990,437	8.127
5	402.327,413 310.990,437	6	402.340,493 311.048,621	59.636

Punct început	X / Y	Punct sfârşit	X / Y	Lungime segment (** (m)
6	402.340,493 311.048,621	1	402.309,362 311.056,357	32.078

** Lungimile segmentelor sunt determinate în planul de proiecţie Stereo 70 şi sunt rotunjite la 1 milimetru.

*** Distanţa dintre puncte este formată din segmente cumulate ce sunt mai mici decât valoarea 1 milimetru.

Neutilizabil în Circuitul Civil

**DATE DESPRE IMOBILUL NR. 11730**

Oficiul de Cadastru și Publicitate Imobiliară DOLJ
Biroul de Cadastru și Publicitate Imobiliară Craiova

A. Partea I. Descrierea imobilului

TEREN Extravilan

Adresa: Jud. Dolj, T1, P60

Nr. Crt	Nr cadastral Nr. topografic	Suprafața* (mp)	Observații / Referințe
A1	39306	6.413	Sector cadastral:26 Teren neimprejmuit;

B. Partea II. Proprietari și acte

Inscrieri privitoare la dreptul de proprietate și alte drepturi reale		Referințe
164579 / 11/07/2024		
Hotarare Judecatoreasca nr. Sentinta Civila nr. 8662, din 03/06/2013 emis de JUDECATORIA CRAIOVA in dosar nr. 3208/215/2013 (SC nr. 8662 ; act administrativ nr TDP nr. 2255-44176 din 05.08.1996, emis de COMISIA JUDETEANA DOLJ);		
B1	Intabulare, drept de PROPRIETATE, dobandit prin Hotarare Judecatoreasca, cota actuala 1/1, cota initiala 1/1 1) PITICU ELENA	A1

C. Partea III. SARCINI .

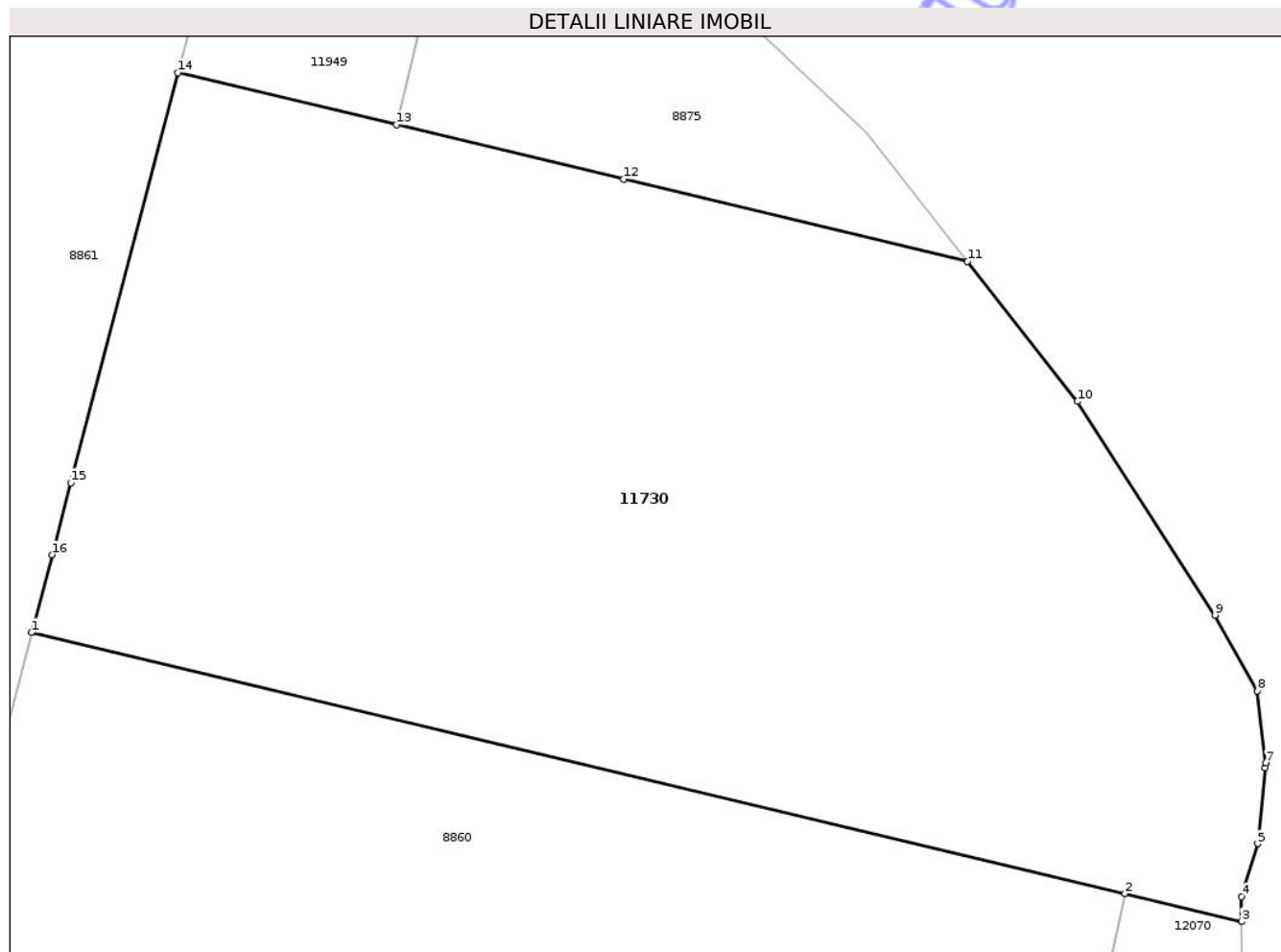
Inscrieri privind dezmembramintele dreptului de proprietate, drepturi reale de garanție și sarcini	Referințe
NU SUNT	

Anexa Nr. 1 La Partea I

Teren

Nr cadastral	Suprafața (mp)*	Observații / Referințe
39306	6.413	

* Suprafața este determinată în planul de proiecție Stereo 70.



Date referitoare la teren

Crt	Categorie folosință	Intra vilan	Suprafața (mp)	Tarla	Parcelă	Nr. topo	Observații / Referințe
1	arabil	NU	6.413	1	60	-	

Lungime Segmente

1) Valorile lungimilor segmentelor sunt obținute din proiecție în plan.

Punct început	X / Y	Punct sfârșit	X / Y	Lungime segment (** (m)
1	402.478,392 311.218,231	2	402.588,143 311.192,046	112.831
2	402.588,143 311.192,046	3	402.599,86 311.189,25	12.046
3	402.599,86 311.189,25	4	402.599,834 311.191,749	2.499
4	402.599,834 311.191,749	5	402.601,474 311.197,063	5.561
5	402.601,474 311.197,063	6	402.602,227 311.204,643	7.617

Punct început	X / Y	Punct sfârșit	X / Y	Lungime segment (** (m)
6	402.602,227 311.204,643	7	402.602,277 311.205,15	0.509
7	402.602,277 311.205,15	8	402.601,42 311.212,381	7.282
8	402.601,42 311.212,381	9	402.597,172 311.219,978	8.704
9	402.597,172 311.219,978	10	402.583,383 311.241,407	25.482
10	402.583,383 311.241,407	11	402.572,345 311.255,45	17.862
11	402.572,345 311.255,45	12	402.537,833 311.263,684	35.481
12	402.537,833 311.263,684	13	402.514,988 311.269,134	23.486
13	402.514,988 311.269,134	14	402.493,062 311.274,366	22.542
14	402.493,062 311.274,366	15	402.482,317 311.233,252	42.495
15	402.482,317 311.233,252	16	402.480,428 311.226,023	7.472
16	402.480,428 311.226,023	1	402.478,392 311.218,231	8.054

** Lungimile segmentelor sunt determinate în planul de proiecție Stereo 70 și sunt rotunjite la 1 milimetru.

*** Distanța dintre puncte este formată din segmente cumulate ce sunt mai mici decât valoarea 1 milimetru.

**DATE DESPRE IMOBILUL NR. 8885**

Oficiul de Cadastru și Publicitate Imobiliară DOLJ
Biroul de Cadastru și Publicitate Imobiliară Craiova

A. Partea I. Descrierea imobilului

TEREN Extravilan

Adresa: Jud. Dolj, T1 P11

Nr. Crt	Nr cadastral Nr. topografic	Suprafața* (mp)	Observații / Referințe
A1	39478	6.200	Sector cadastral:26 Teren neimprejmuit;

B. Partea II. Proprietari și acte

Inscrieri privitoare la dreptul de proprietate și alte drepturi reale		Referințe
329924 / 15/11/2024		
Hotarare Judecatoreasca nr. Sentinta Civila nr. 8662, din 03/06/2012 emis de JUDECATORIA CRAIOVA in dosar nr. 3208/215/2013 (SC nr. 8662);		
B1	Intabulare, drept de PROPRIETATE, dobandit prin Hotarare Judecatoreasca, cota actuala 1/1, cota initiala 1/1 1) PITICU ELENA	A1

C. Partea III. SARCINI .

Inscrieri privind dezmembramintele dreptului de proprietate, drepturi reale de garanție și sarcini	Referințe
NU SUNT	

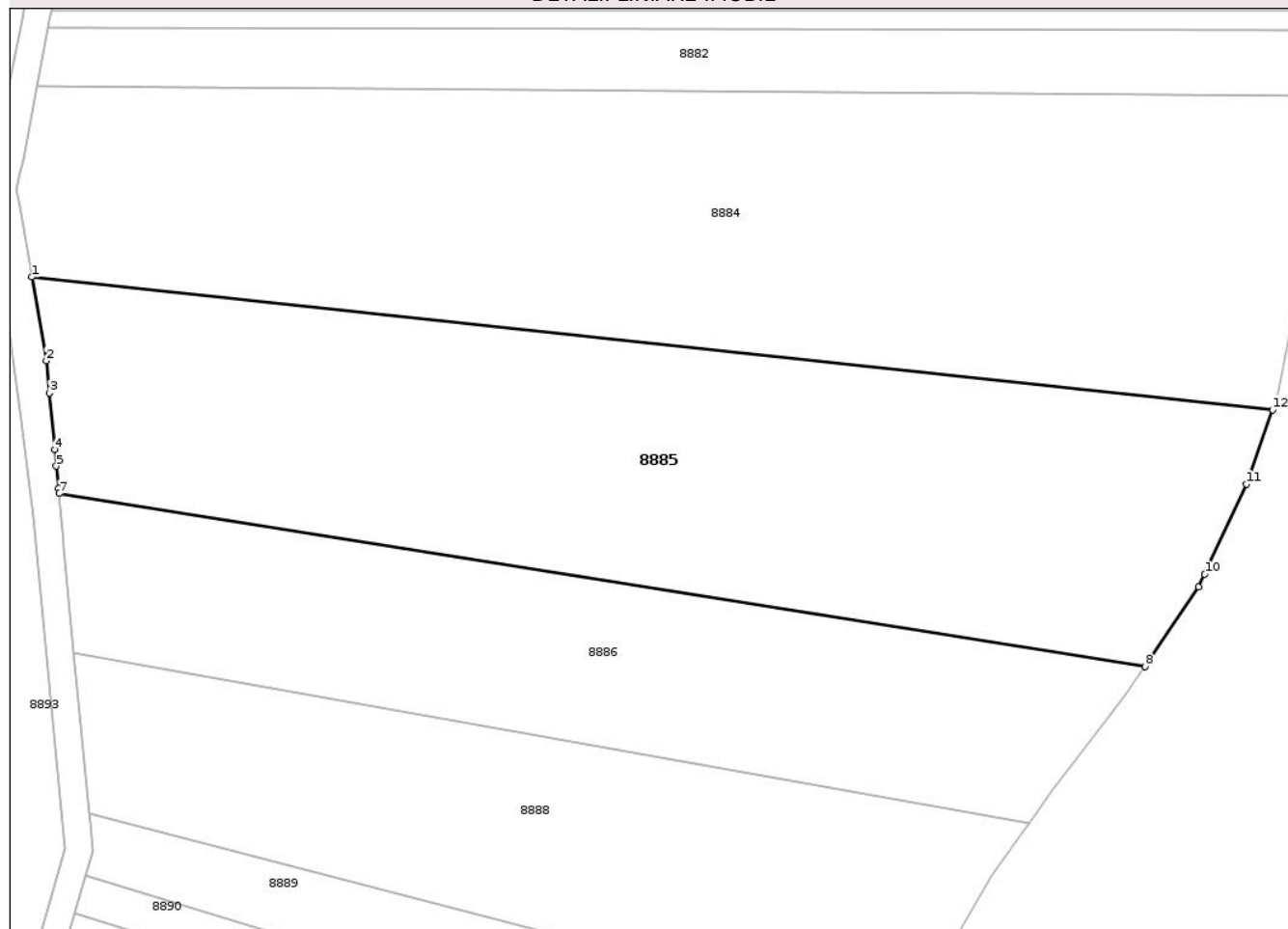
Anexa Nr. 1 La Partea I

Teren

Nr cadastral	Suprafața (mp)*	Observații / Referințe
39478	6.200	

* Suprafața este determinată în planul de proiecție Stereo 70.

DETALII LINIARE IMOBIL



Date referitoare la teren

Crt	Categorie folosință	Intra vilan	Suprafața (mp)	Tarla	Parcelă	Nr. topo	Observații / Referințe
1	arabil	NU	6.200	1	11	-	

Lungime Segmente

1) Valorile lungimilor segmentelor sunt obținute din proiecție în plan.

Punct început	X / Y	Punct sfârșit	X / Y	Lungime segment (** (m)
1	402.545,871 310.833,045	2	402.547,996 310.820,705	12.522
2	402.547,996 310.820,705	3	402.548,451 310.815,93	4.797
3	402.548,451 310.815,93	4	402.549,247 310.807,589	8.379
4	402.549,247 310.807,589	5	402.549,478 310.805,162	2.438
5	402.549,478 310.805,162	6	402.549,793 310.801,862	3.315

Punct început	X / Y	Punct sfârșit	X / Y	Lungime segment (** (m)
6	402.549,793 310.801,862	7	402.549,864 310.801,117	0.748
7	402.549,864 310.801,117	8	402.710,163 310.775,619	162.314
8	402.710,163 310.775,619	9	402.718,127 310.787,293	14.132
9	402.718,127 310.787,293	10	402.719,01 310.789,203	2.104
10	402.719,01 310.789,203	11	402.725,161 310.802,506	14.656
11	402.725,161 310.802,506	12	402.729,032 310.813,476	11.633
12	402.729,032 310.813,476	1	402.545,871 310.833,045	184.203

** Lungimile segmentelor sunt determinate în planul de proiecție Stereo 70 și sunt rotunjite la 1 milimetru.

*** Distanța dintre puncte este formată din segmente cumulate ce sunt mai mici decât valoarea 1 milimetru.

**DATE DESPRE IMOBILUL NR. 8887**

Oficiul de Cadastru și Publicitate Imobiliară DOLJ
Biroul de Cadastru și Publicitate Imobiliară Craiova

A. Partea I. Descrierea imobilului

TEREN Extravilan

Adresa: Jud. Dolj, T1, P4/2

Nr. Crt	Nr cadastral Nr. topografic	Suprafața* (mp)	Observații / Referințe
A1		24.652	Sector cadastral:26 Teren neimprejmuit; Diferenta de suprafata se regaseste la ID 12162, 8893

B. Partea II. Proprietari și acte

Inscrieri privitoare la dreptul de proprietate și alte drepturi reale		Referințe
/		
Act Administrativ nr. Ordin 237, din 23/04/2004 emis de PREFECTURA JUDETULUI DOLJ;		
B1	Intabulare, drept de PROPRIETATE, dobandit prin Lege, cota actuala 1/1, cota initiala 1/1 1) COMUNA PODARI, CIF:4553399, -DOMENIUL PRIVAT	A1

C. Partea III. SARCINI .

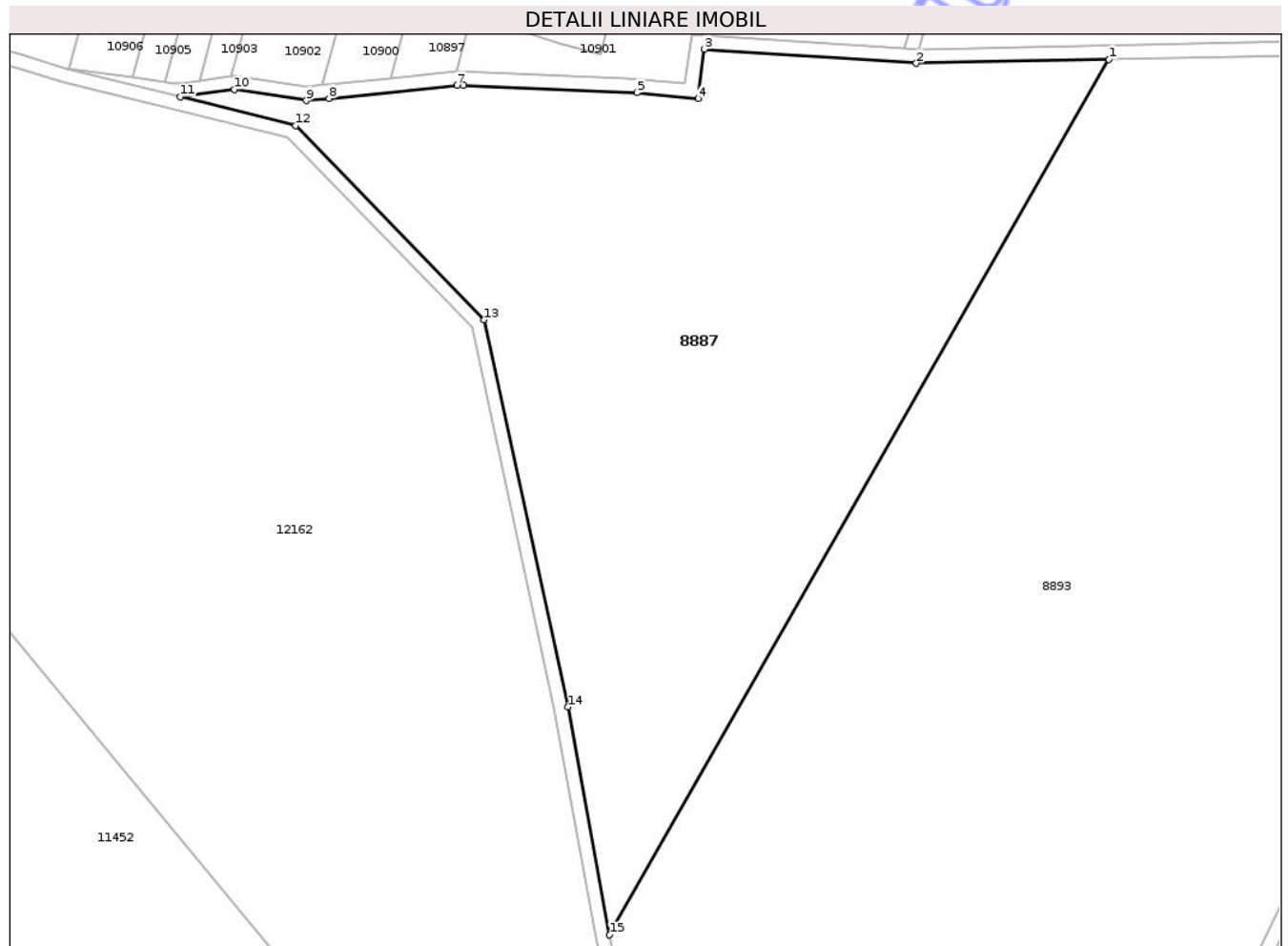
Inscrieri privind dezmembramintele dreptului de proprietate, drepturi reale de garanție și sarcini	Referințe
NU SUNT	

Anexa Nr. 1 La Partea I

Teren

Nr cadastral	Suprafața (mp)*	Observații / Referințe
	24.652	Diferenta de suprafata se regaseste la ID 12162, 8893

* Suprafața este determinată în planul de proiecție Stereo 70.



Date referitoare la teren

Crt	Categorie folosință	Intra vilan	Suprafața (mp)	Tarla	Parcelă	Nr. topo	Observații / Referințe
1	pasune	NU	24.652	1	4/2	-	

Lungime Segmente

1) Valorile lungimilor segmentelor sunt obținute din proiecție în plan.

Punct început	X / Y	Punct sfârșit	X / Y	Lungime segment (** (m)
1	402.432,021 310.832,69	2	402.377,527 310.831,585	54.505
2	402.377,527 310.831,585	3	402.317,57 310.835,562	60.089
3	402.317,57 310.835,562	4	402.315,804 310.821,616	14.057
4	402.315,804 310.821,616	5	402.298,437 310.823,273	17.446
5	402.298,437 310.823,273	6	402.249,444 310.825,27	49.034

Punct început	X / Y	Punct sfârșit	X / Y	Lungime segment (** (m)
6	402.249,444 310.825,27	7	402.247,581 310.825,346	1.865
7	402.247,581 310.825,346	8	402.211,331 310.821,646	36.438
8	402.211,331 310.821,646	9	402.204,928 310.821,051	6.431
9	402.204,928 310.821,051	10	402.184,578 310.824,156	20.586
10	402.184,578 310.824,156	11	402.169,231 310.822,1	15.484
11	402.169,231 310.822,1	12	402.201,937 310.813,947	33.707
12	402.201,937 310.813,947	13	402.255,27 310.759,057	76.533
13	402.255,27 310.759,057	14	402.278,944 310.649,681	111.909
14	402.278,944 310.649,681	15	402.290,744 310.585,265	65.488
15	402.290,744 310.585,265	1	402.432,021 310.832,69	284.918

** Lungimile segmentelor sunt determinate în planul de proiecție Stereo 70 și sunt rotunjite la 1 milimetru.

*** Distanța dintre puncte este formată din segmente cumulate ce sunt mai mici decât valoarea 1 milimetru.



DATE DESPRE IMOBILUL NR. 8893

Oficiul de Cadastru și Publicitate Imobiliară DOLJ
Biroul de Cadastru și Publicitate Imobiliară Craiova

A. Partea I. Descrierea imobilului

TEREN Extravilan

Adresa: Jud. Dolj, T1, P29/1

Nr. Crt	Nr cadastral Nr. topografic	Suprafața* (mp)	Observații / Referințe
A1		63.648	Sector cadastral:26 Teren neimprejmuit; UP4, UA 156A, 156B, 156C

B. Partea II. Proprietari și acte

Inscrieri privitoare la dreptul de proprietate și alte drepturi reale		Referințe
/		
Act Normativ nr. HG nr. 1705, din 21/12/2006 emis de Guvernul Romaniei (Anexa 3 la HG 1705);		
B1	Inscrierea provizorie, drept de PROPRIETATE DOMENIUL PUBLIC AL STATULUI, dobandit prin Lege, cota actuala 1/1, cota initiala 1/1 1) STATUL ROMAN, CIF:999999999999, LIPSA CUI	A1
Act Administrativ nr. Ordin nr. 222, din 02/03/2018 emis de DIRECTIA SILVICA DOLJ (Codul silvic din 2008);		
B2	Inscrierea provizorie, drept de ADMINISTRARE, dobandit prin Lege, cota actuala 1/1, cota initiala 1/1 1) REGIA NATIONALA A PADURILOR-ROMSILVA PRIN DIRECTIA SILVICA DOLJ, OCOLUL SILVIC CRAIOVA, CIF:999999999999, LIPSA CUI	A1
Act Administrativ nr. Ordin 237, din 23/04/2004 emis de PREFECTURA JUDETULUI DOLJ (HG 1705/21.12.2006 emisa de GUVERNUL ROMANIEI, Anexa 3 la HG 1705, ordin 222/08.03.2018 emis de DIRECTIA SILVICA DOLJ ; Codul silvic din 2008);		
B3	Inscrierea provizorie, drept de PROPRIETATE, dobandit prin Lege, cota actuala 18354/63648, cota initiala 18354/63648 1) COMUNA PODARI, CIF:4553399, -DOMENIUL PRIVAT	A1
B4	Se noteaza suprapunerea actelor de proprietate HG 1705/21.12.2006 cu proprietar Statul Roman - domeniul public, administrator ROMSILVA prin ocolul Silvic Craiova și a Ordinului nr.237/23.04.2004 emis de Prefectura Judetului Dolj , cu proprietar UAT Podari - domeniul privat , pe suprafata de 18354 mp.	A1

C. Partea III. SARCINI .

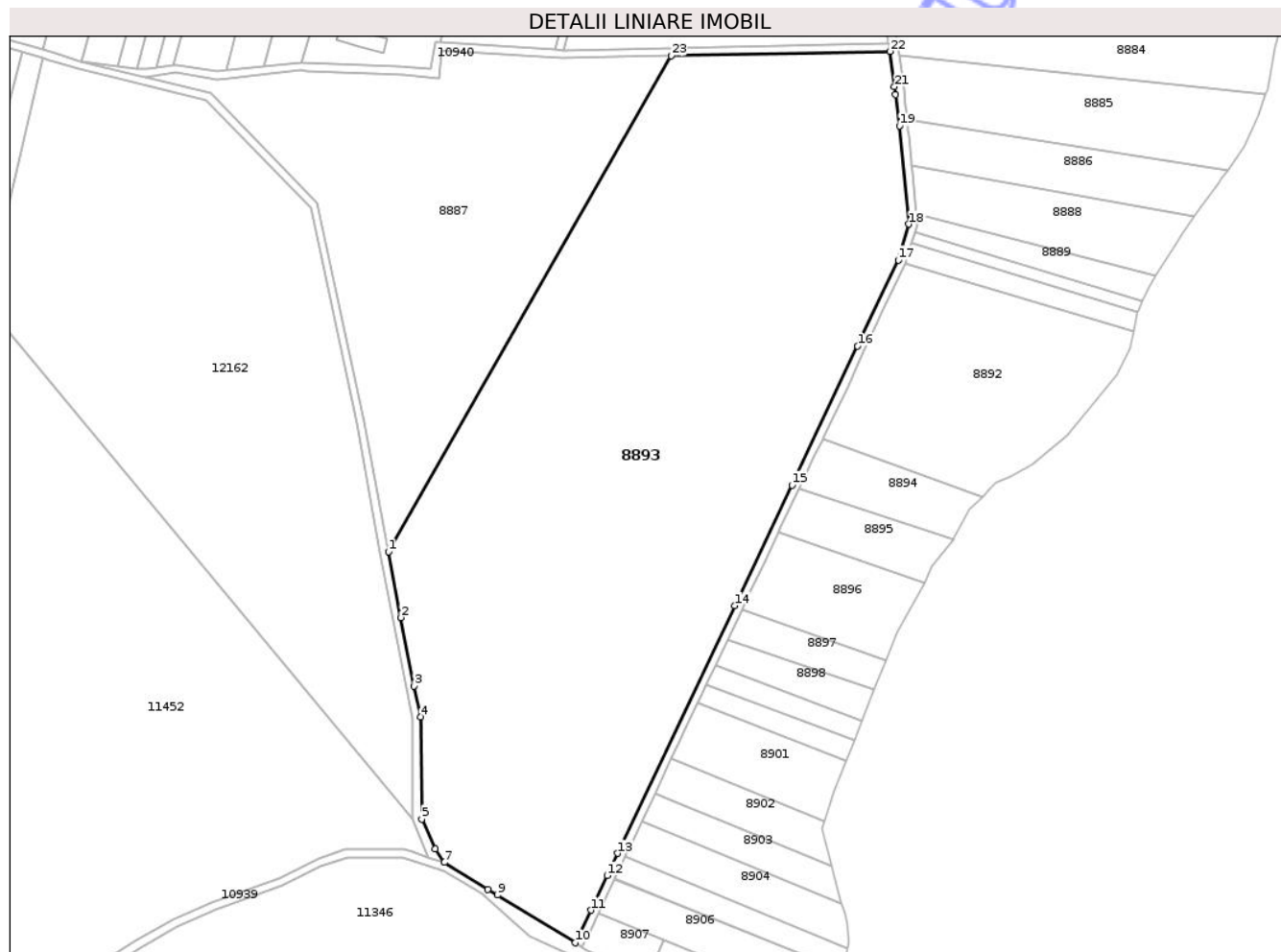
Inscrieri privind dezmembramintele dreptului de proprietate, drepturi reale de garanție și sarcini	Referințe
NU SUNT	

Anexa Nr. 1 La Partea I

Teren

Nr cadastral	Suprafața (mp)*	Observații / Referințe
	63.648	UP4, UA 156A, 156B, 156C

* Suprafața este determinată în planul de proiecție Stereo 70.



Date referitoare la teren

Crt	Categorie folosință	Intra vilan	Suprafața (mp)	Tarla	Parcelă	Nr. topo	Observații / Referințe
1	padure	NU	63.648	1	4/2	-	

Lungime Segmente

1) Valorile lungimilor segmentelor sunt obținute din proiecție în plan.

Punct început	X / Y	Punct sfârșit	X / Y	Lungime segment (** (m)
1	402.290,744 310.585,265	2	402.296,985 310.552,389	33.463
3	402.303,467 310.518,243	4	402.306,854 310.502,932	15.681
5	402.307,46 310.451,941	6	402.314,278 310.436,942	16.476
7	402.318,8 310.430,288	8	402.340,393 310.416,768	25.476
9	402.345,288 310.414,019	10	402.384,141 310.390,156	45.596

Punct început	X / Y	Punct sfârșit	X / Y	Lungime segment (** (m)
2	402.296,985 310.552,389	3	402.303,467 310.518,243	34.756
4	402.306,854 310.502,932	5	402.307,46 310.451,941	50.995
6	402.314,278 310.436,942	7	402.318,8 310.430,288	8.045
8	402.340,393 310.416,768	9	402.345,288 310.414,019	5.614
10	402.384,141 310.390,156	11	402.391,835 310.406,393	17.968

Punct început	X / Y	Punct sfârșit	X / Y	Lungime segment (** (m)
11	402.391,835 310.406,393	12	402.400,055 310.423,744	19.2
13	402.405,275 310.434,763	14	402.463,804 310.558,312	136.711
15	402.492,34 310.618,549	16	402.525,186 310.687,886	76.723
17	402.545,501 310.730,772	18	402.550,846 310.748,702	18.71
19	402.546,17 310.797,72	20	402.544,103 310.813,282	15.699
21	402.543,57 310.817,293	22	402.541,23 310.834,902	17.764
23	402.432,021 310.832,69	1	402.290,744 310.585,265	284.918

Punct început	X / Y	Punct sfârșit	X / Y	Lungime segment (** (m)
12	402.400,055 310.423,744	13	402.405,275 310.434,763	12.193
14	402.463,804 310.558,312	15	402.492,34 310.618,549	66.654
16	402.525,186 310.687,886	17	402.545,501 310.730,772	47.454
18	402.550,846 310.748,702	19	402.546,17 310.797,72	49.241
20	402.544,103 310.813,282	21	402.543,57 310.817,293	4.046
22	402.541,23 310.834,902	23	402.432,021 310.832,69	109.231

** Lungimile segmentelor sunt determinate în planul de proiecție Stereo 70 și sunt rotunjite la 1 milimetru.

*** Distanța dintre puncte este formată din segmente cumulate ce sunt mai mici decât valoarea 1 milimetru.

**DATE DESPRE IMOBILUL NR. 10908**

Oficiul de Cadastru și Publicitate Imobiliară DOLJ
Biroul de Cadastru și Publicitate Imobiliară Craiova

A. Partea I. Descrierea imobilului

TEREN Extravilan

Adresa: Jud. Dolj, T1/1, P10,10/1

Nr. Crt	Nr cadastral Nr. topografic	Suprafața* (mp)	Observații / Referințe
A1	34385	4.830	Sector cadastral:26 Teren neimprejmuit;

B. Partea II. Proprietari și acte

Inscrieri privitoare la dreptul de proprietate și alte drepturi reale	Referințe
4793 / 14/01/2019	
Act Notarial nr. contract de intretinere aut nr 700, din 29/03/1999 emis de B.N.P. Patrau Gheorghe - Craiova;	
B1	A1
Intabulare, drept de PROPRIETATE, dobandit prin Conventie, cota actuala 1/1, cota initiala 1/1	
1) RADUCAN AURELIAN	
2) RADUCAN LUCICA	

C. Partea III. SARCINI

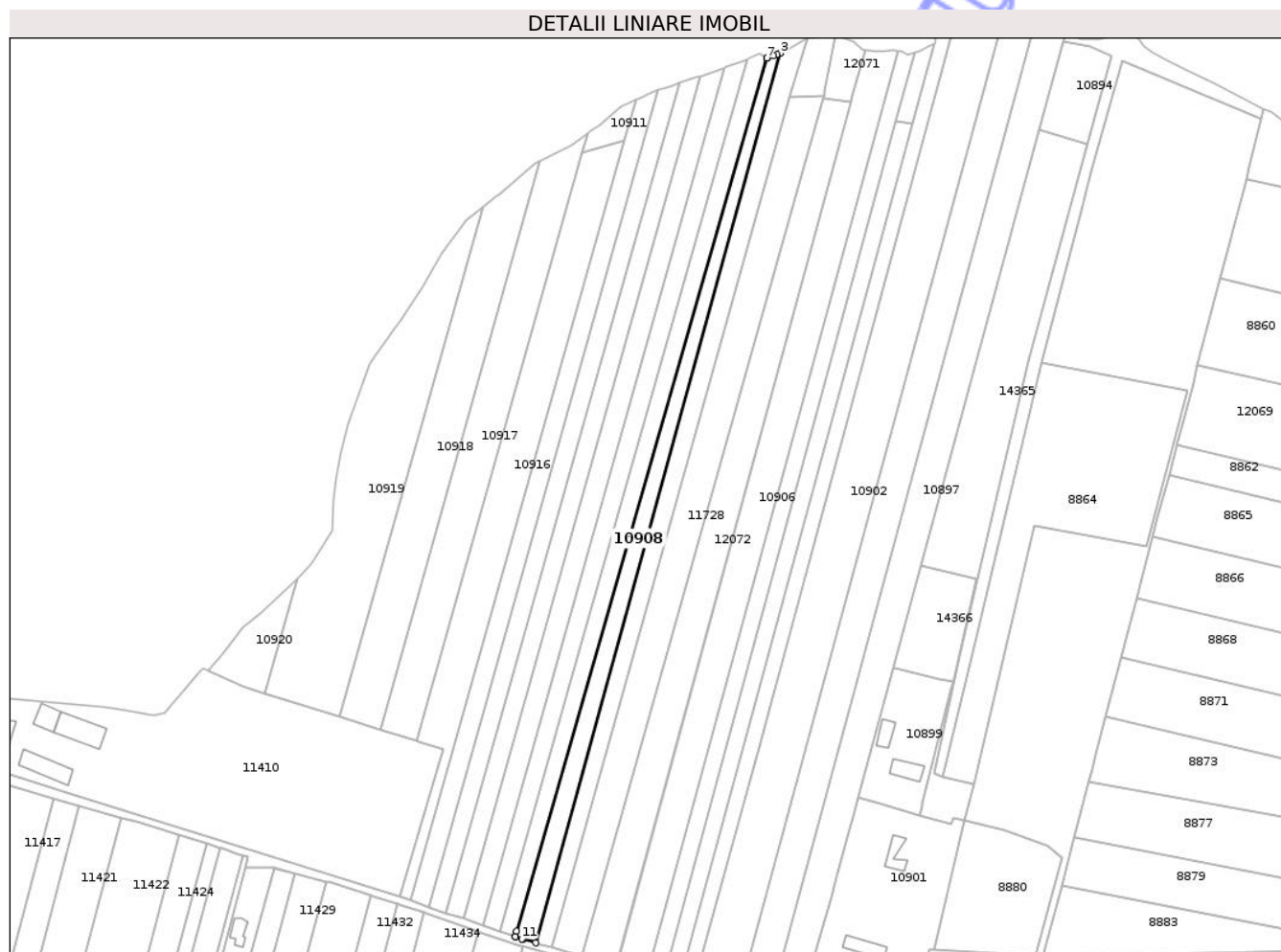
Inscrieri privind dezmembramintele dreptului de proprietate, drepturi reale de garanție și sarcini	Referințe
4793 / 14/01/2019	
Act Notarial nr. contract de intretinere aut nr 700, din 29/03/1999 emis de B.N.P. Patrau Gheorghe - Craiova;	
C1	A1
Intabulare, drept de UZUFRACT VIAGER, dobandit prin Conventie, cota actuala 1/1, cota initiala 1/1	
1) RADUCAN GHEORGHITA	

Anexa Nr. 1 La Partea I

Teren

Nr cadastral	Suprafața (mp)*	Observații / Referințe
34385	4.830	

* Suprafața este determinată în planul de proiecție Stereo 70.



Date referitoare la teren

Crt	Categorie folosință	Intravilan	Suprafața (mp)	Tarla	Parcelă	Nr. topo	Observații / Referințe
1	pasune	NU	4.330	1/1	10,10/1	-	
2	arabil	NU	500	1/1	10,10/1	-	

Lungime Segmente

1) Valorile lungimilor segmentelor sunt obținute din proiecție în plan.

Punct început	X / Y	Punct sfârșit	X / Y	Lungime segment (** (m)
1	402.084,678 310.845,312	2	402.091,72 310.843,295	7.325
2	402.091,72 310.843,295	3	402.229,85 311.345,355	520.715
3	402.229,85 311.345,355	4	402.228,217 311.344,503	1.842
4	402.228,217 311.344,503	5	402.225,958 311.343,819	2.36

Punct început	X / Y	Punct sfârșit	X / Y	Lungime segment (** (m)
5	402.225,958 311.343,819	6	402.222,311 311.342,716	3.81
6	402.222,311 311.342,716	7	402.222,288 311.342,732	0.028
7	402.222,288 311.342,732	8	402.081,012 310.849,743	512.832
8	402.081,012 310.849,743	9	402.080,137 310.846,676	3.189
9	402.080,137 310.846,676	10	402.080,132 310.846,656	0.021
10	402.080,132 310.846,656	11	402.083,966 310.845,515	4.0
11	402.083,966 310.845,515	1	402.084,678 310.845,312	0.74

** Lungimile segmentelor sunt determinate în planul de proiecție Stereo 70 și sunt rotunjite la 1 milimetru.

*** Distanța dintre puncte este formată din segmente cumulate ce sunt mai mici decât valoarea 1 milimetru.

Neutilizabil în Circuitul Civil

**DATE DESPRE IMOBILUL NR. 10907**

Oficiul de Cadastru și Publicitate Imobiliară DOLJ
Biroul de Cadastru și Publicitate Imobiliară Craiova

A. Partea I. Descrierea imobilului

TEREN Extravilan

Adresa: Jud. Dolj, T1,1/1, P9, 9/1

Nr. Crt	Nr cadastral Nr. topografic	Suprafața* (mp)	Observații / Referințe
A1		5.562	Sector cadastral:26 Teren neimprejmuit; Diferenta de suprafata de 19438 mp a fost instrainata conform CF 39313, CF 39404, CF 39314, CF 39405

B. Partea II. Proprietari și acte

Inscrieri privitoare la dreptul de proprietate și alte drepturi reale	Referințe
/	
Act Administrativ nr. TDP 2745-9597, din 28/07/1997 emis de CJSDPAT DOLJ;	
B1	A1
Intabulare, drept de PROPRIETATE, dobandit prin Reconstituire, cota actuala 1/1, cota initiala 1/1 1) MINCU TUDOR, LIPSA CNP	

C. Partea III. SARCINI .

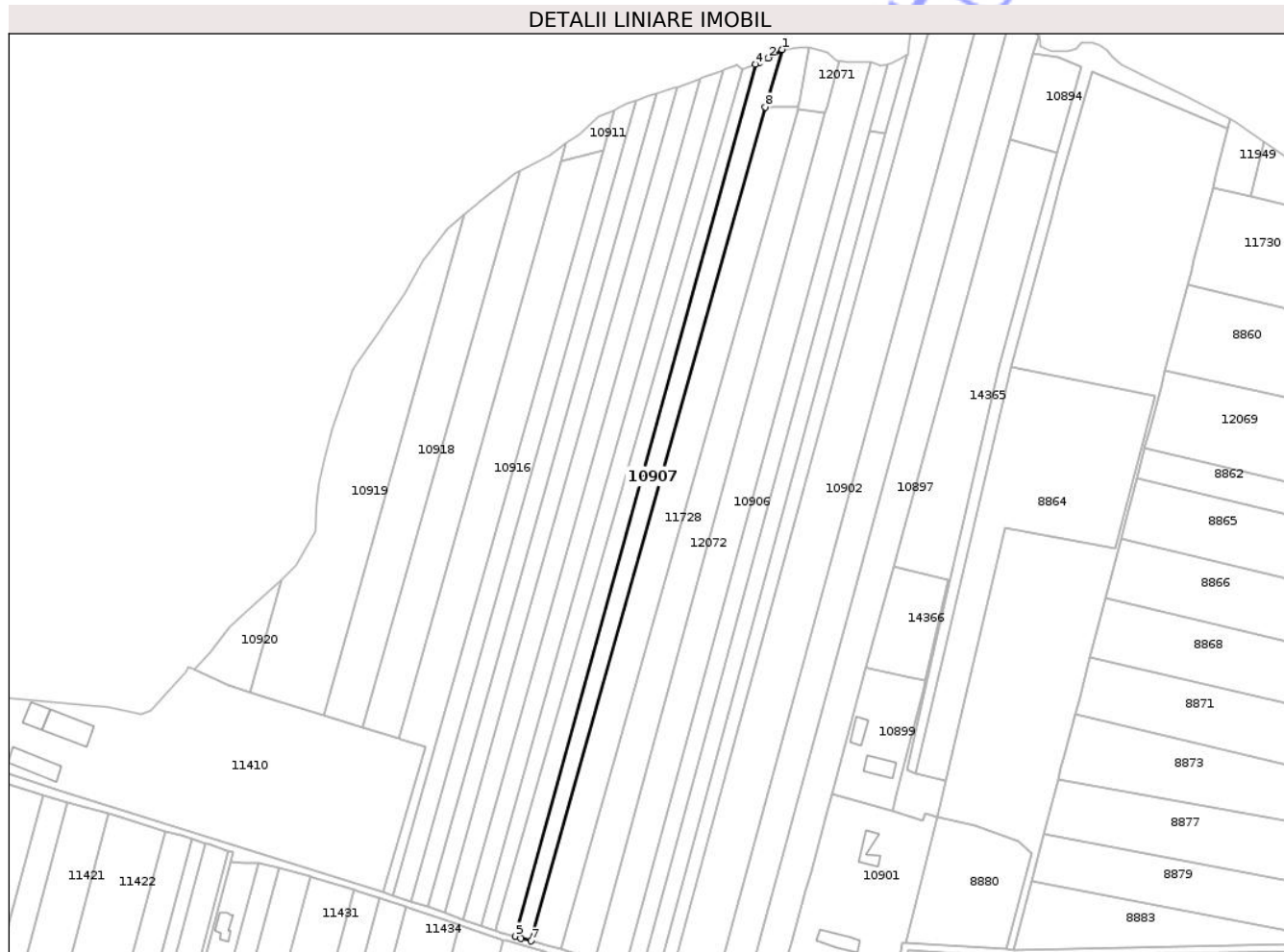
Inscrieri privind dezmembramintele dreptului de proprietate, drepturi reale de garanție și sarcini	Referințe
NU SUNT	

Anexa Nr. 1 La Partea I

Teren

Nr cadastral	Suprafața (mp)*	Observații / Referințe
	5.562	Diferența de suprafața de 19438 mp a fost instrainată conform CF 39313, CF 39404, CF 39314, CF 39405

* Suprafața este determinată în planul de proiecție Stereo 70.



Date referitoare la teren

Crt	Categorie folosință	Intra vilan	Suprafața (mp)	Tarla	Parcelă	Nr. topo	Observații / Referințe
1	arabil	NU	5.562	1,1/1	9, 9/1	-	

Lungime Segmente

1) Valorile lungimilor segmentelor sunt obținute din proiecție în plan.

Punct început	X / Y	Punct sfârșit	X / Y	Lungime segment (** (m)
1	402.244,996 311.353,953	2	402.236,962 311.349,063	9.405
2	402.236,962 311.349,063	3	402.232,181 311.346,57	5.392
3	402.232,181 311.346,57	4	402.229,85 311.345,355	2.629
4	402.229,85 311.345,355	5	402.091,72 310.843,295	520.715
5	402.091,72 310.843,295	6	402.094,648 310.842,199	3.126

Punct început	X / Y	Punct sfârșit	X / Y	Lungime segment (** (m)
6	402.094,648 310.842,199	7	402.100,603 310.840,752	6.128
7	402.100,603 310.840,752	8	402.235,26 311.320,84	498.615
8	402.235,26 311.320,84	1	402.244,996 311.353,953	34.515

** Lungimile segmentelor sunt determinate în planul de proiecție Stereo 70 și sunt rotunjite la 1 milimetru.

*** Distanța dintre puncte este formată din segmente cumulate ce sunt mai mici decât valoarea 1 milimetru.

Neutilizabil în Circuitul Civil

**DATE DESPRE IMOBILUL NR. 10900**

Oficiul de Cadastru și Publicitate Imobiliară DOLJ
Biroul de Cadastru și Publicitate Imobiliară Craiova

A. Partea I. Descrierea imobilului

TEREN Extravilan

Adresa: Jud. Dolj, T1/1, P3/1,3

Nr. Crt	Nr cadastral Nr. topografic	Suprafața* (mp)	Observații / Referințe
A1		10.000	Sector cadastral:26 Teren neimprejmuit;

B. Partea II. Proprietari și acte

Inscrieri privitoare la dreptul de proprietate și alte drepturi reale	Referințe
/	
Act Administrativ nr. TDP 2586-44719, din 10/01/1997 emis de CJSDPAT DOLJ;	
B1	A1
Intabulare, drept de PROPRIETATE, dobandit prin Reconstituire, cota actuala 1/1, cota initiala 1/1	
1) CONSTANTIN LENUȚA, LIPSA CNP	

C. Partea III. SARCINI .

Inscrieri privind dezmembramintele dreptului de proprietate, drepturi reale de garanție și sarcini	Referințe
NU SUNT	

Anexa Nr. 1 La Partea I

Teren

Nr cadastral	Suprafața (mp)*	Observații / Referințe
	10.000	

* Suprafața este determinată în planul de proiecție Stereo 70.

DETALII LINIARE IMOBIL



Date referitoare la teren

Crt	Categorie folosință	Intra vilan	Suprafața (mp)	Tarla	Parcelă	Nr. topo	Observații / Referințe
1	pasune	NU	700	1/1	3,3/1	-	
2	arabil	NU	9.300	1/1	3,3/1	-	

Lungime Segmente

1) Valorile lungimilor segmentelor sunt obținute din proiecție în plan.

Punct început	X / Y	Punct sfârșit	X / Y	Lungime segment (** (m))
1	402.228,623 310.827,439	2	402.374,8 311.366,384	558.417
2	402.374,8 311.366,384	3	402.371,087 311.366,854	3.743
3	402.371,087 311.366,854	4	402.360,452 311.366,973	10.636
4	402.360,452 311.366,973	5	402.356,401 311.366,777	4.056

Punct început	X / Y	Punct sfârșit	X / Y	Lungime segment (** (m)
5	402.356,401 311.366,777	6	402.209,59 310.825,495	560.838
6	402.209,59 310.825,495	7	402.211,075 310.825,647	1.493
7	402.211,075 310.825,647	1	402.228,623 310.827,439	17.639

** Lungimile segmentelor sunt determinate în planul de proiecție Stereo 70 și sunt rotunjite la 1 milimetru.

*** Distanța dintre puncte este formată din segmente cumulate ce sunt mai mici decât valoarea 1 milimetru.

Neutilizabil în Circuitul Civil

**DATE DESPRE IMOBILUL NR. 10906**

Oficiul de Cadastru și Publicitate Imobiliară DOLJ
Biroul de Cadastru și Publicitate Imobiliară Craiova

A. Partea I. Descrierea imobilului

TEREN Extravilan

Adresa: Jud. Dolj, T1/1, P8,8/1

Nr. Crt	Nr cadastral Nr. topografic	Suprafața* (mp)	Observații / Referințe
A1	38548	9.706	Sector cadastral:26 Teren neimprejmuit;

B. Partea II. Proprietari și acte

Inscrieri privitoare la dreptul de proprietate și alte drepturi reale		Referințe
140392 / 27/07/2022		
Act Notarial nr. CM nr. 10, din 04/02/2015 emis de BIN Neagoe Monica (act administrativ nr TDP nr. 2750-9597 din 28.07.1997, emis de CJ Dolj;act notarial nr CM nr. 185 din 25.07.2008, emis de BNP Cernobai Claudiu Emil);		
B1	Intabulare, drept de PROPRIETATE, dobandit prin Succesiune, cota actuala 1/2, cota initiala 1/2 1) TOSICI CELEMENA <i>OBSERVATII: def Zana Nicolae</i>	A1
B2	Intabulare, drept de PROPRIETATE, dobandit prin Succesiune, cota actuala 1/2, cota initiala 1/2 1) COJOCARU TRAIAN <i>OBSERVATII: def Zana Nicolae, Cojocaru Elena</i>	A1

C. Partea III. SARCINI .

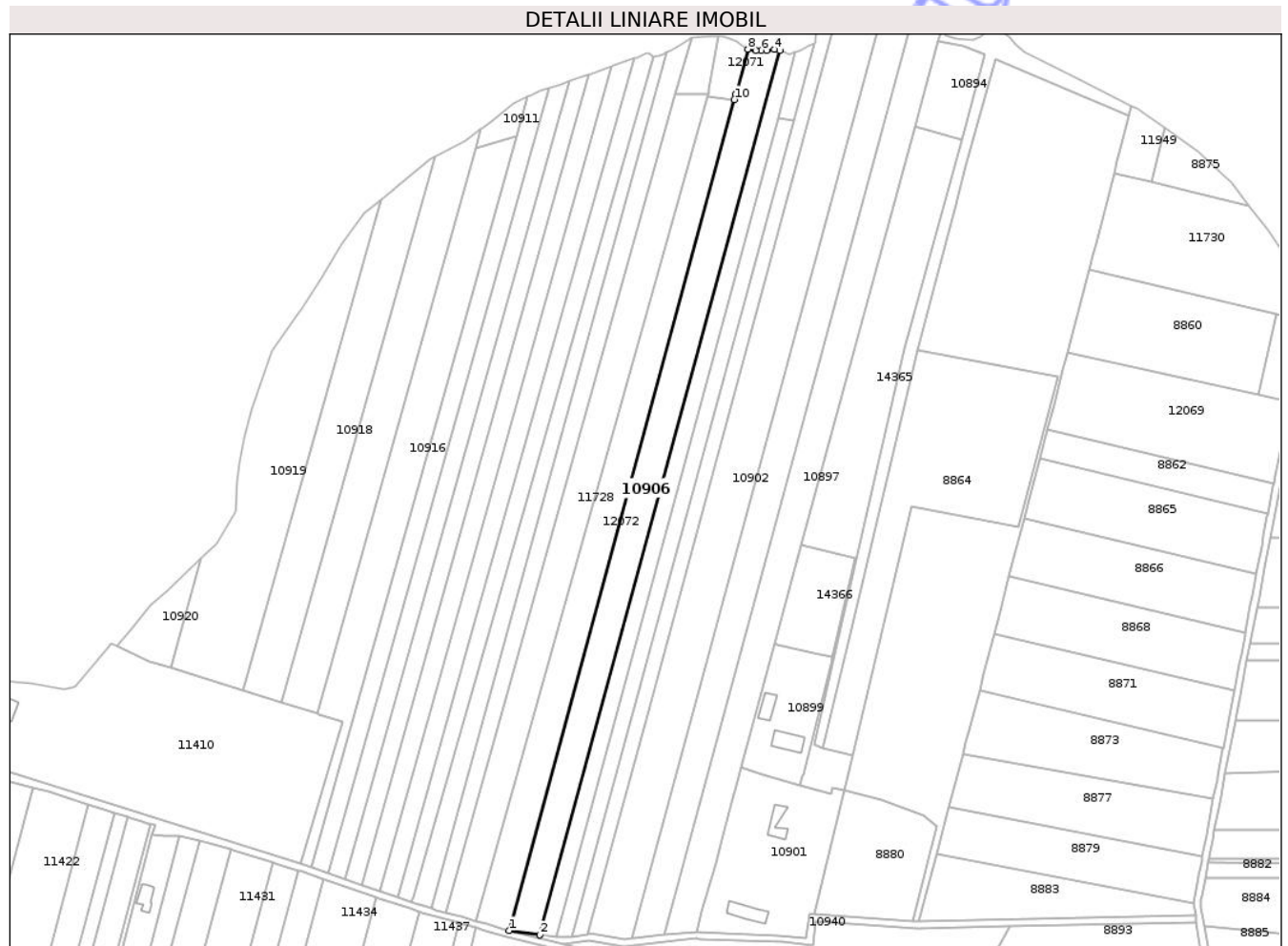
Inscrieri privind dezmembramintele dreptului de proprietate, drepturi reale de garanție și sarcini	Referințe
NU SUNT	

Anexa Nr. 1 La Partea I

Teren

Nr cadastral	Suprafața (mp)*	Observații / Referințe
38548	9.706	

* Suprafața este determinată în planul de proiecție Stereo 70.



Date referitoare la teren

Crt	Categorie folosință	Intra vilan	Suprafața (mp)	Tarla	Parcelă	Nr. topo	Observații / Referințe
1	pasune	NU	679	1/1	8,8/1	-	
2	arabil	NU	9.027	1/1	8,8/1	-	

Lungime Segmente

1) Valorile lungimilor segmentelor sunt obținute din proiecție în plan.

Punct început	X / Y	Punct sfârșit	X / Y	Lungime segment (** (m)
1	402.137,606 310.830,04	2	402.155,663 310.827,528	18.231
2	402.155,663 310.827,528	3	402.296,438 311.346,557	537.781
3	402.296,438 311.346,557	4	402.293,441 311.347,037	3.035
4	402.293,441 311.347,037	5	402.288,773 311.346,603	4.688

Punct început	X / Y	Punct sfârșit	X / Y	Lungime segment (** (m)
5	402.288,773 311.346,603	6	402.285,706 311.346,581	3.067
6	402.285,706 311.346,581	7	402.282,512 311.346,558	3.194
7	402.282,512 311.346,558	8	402.277,887 311.347,249	4.676
8	402.277,887 311.347,249	9	402.270,757 311.320,96	27.239
9	402.270,757 311.320,96	10	402.269,849 311.317,615	3.466
10	402.269,849 311.317,615	1	402.137,606 310.830,04	505.191

** Lungimile segmentelor sunt determinate în planul de proiecție Stereo 70 și sunt rotunjite la 1 milimetru.

*** Distanța dintre puncte este formată din segmente cumulate ce sunt mai mici decât valoarea 1 milimetru.

Neutilizabil în Circuitul Civil

**DATE DESPRE IMOBILUL NR. 10911**

Oficiul de Cadastru și Publicitate Imobiliară DOLJ
Biroul de Cadastru și Publicitate Imobiliară Craiova

A. Partea I. Descrierea imobilului

TEREN Extravilan

Adresa: Jud. Dolj, T1/1, P17/1

Nr. Crt	Nr cadastral Nr. topografic	Suprafața* (mp)	Observații / Referințe
A1		400	Sector cadastral:26 Teren neimprejmuit;

B. Partea II. Proprietari și acte

Inscrieri privitoare la dreptul de proprietate și alte drepturi reale	Referințe
/	
Act Administrativ nr. TDP 3114-15044, din 08/04/2002 emis de CJSDPAT DOLJ;	
B1	A1
Intabulare, drept de PROPRIETATE, dobandit prin Reconstituire, cota actuala 1/1, cota initiala 1/1	
1) TUDOSIE IOANA, LIPSA CNP	

C. Partea III. SARCINI .

Inscrieri privind dezmembramintele dreptului de proprietate, drepturi reale de garanție și sarcini	Referințe
NU SUNT	

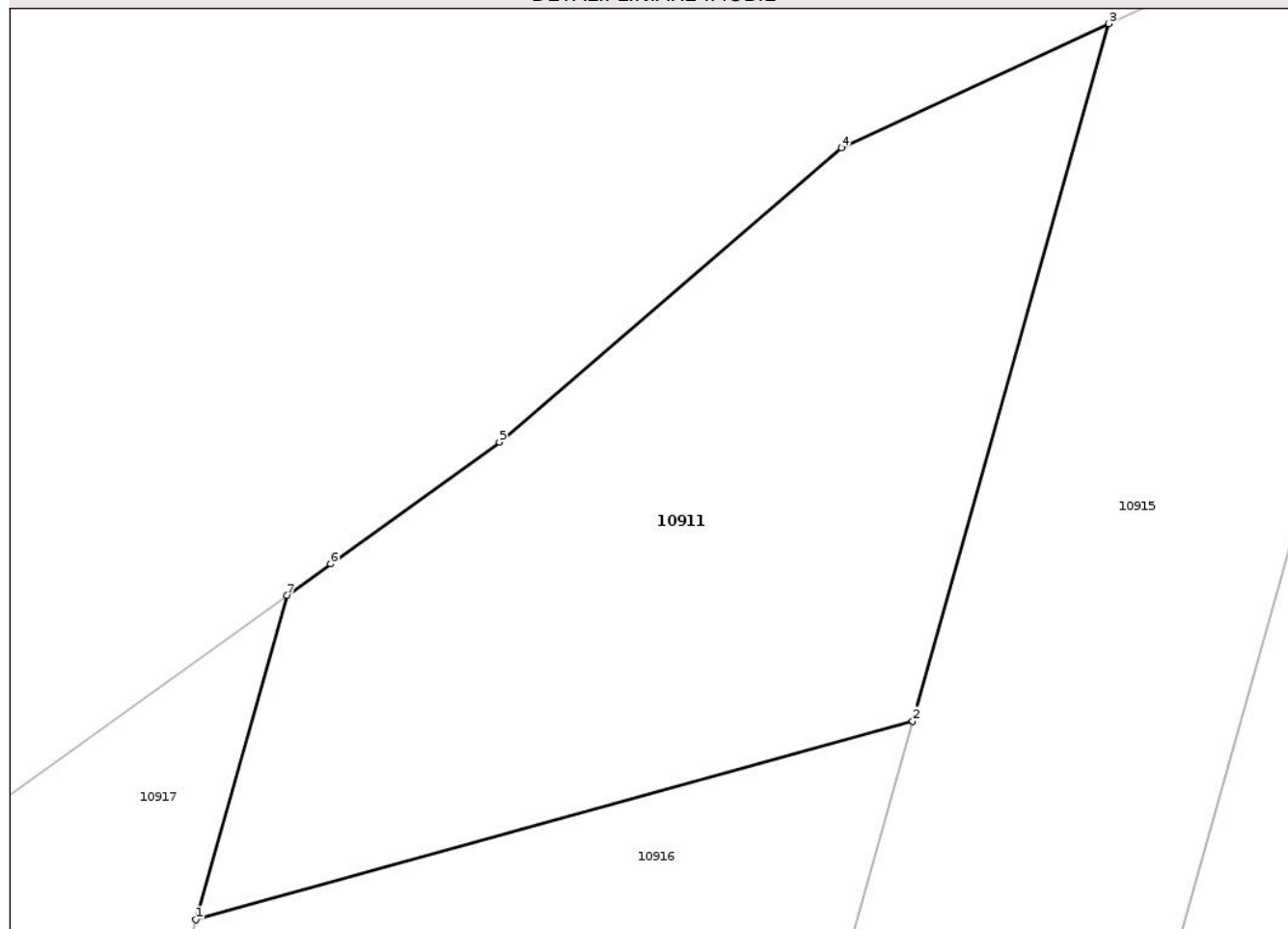
Anexa Nr. 1 La Partea I

Teren

Nr cadastral	Suprafața (mp)*	Observații / Referințe
	400	

* Suprafața este determinată în planul de proiecție Stereo 70.

DETALII LINIARE IMOBIL



Date referitoare la teren

Crt	Categorie folosință	Intra vilan	Suprafața (mp)	Tarla	Parcelă	Nr. topo	Observații / Referințe
1	pasune	NU	400	1/1	17/1	-	

Lungime Segmente

1) Valorile lungimilor segmentelor sunt obținute din proiecție în plan.

Punct început	X / Y	Punct sfârșit	X / Y	Lungime segment (** (m)
1	402.117,947 311.289,278	2	402.141,921 311.295,914	24.875
2	402.141,921 311.295,914	3	402.148,472 311.319,211	24.201
3	402.148,472 311.319,211	4	402.139,534 311.315,059	9.855
4	402.139,534 311.315,059	5	402.128,095 311.305,232	15.08
5	402.128,095 311.305,232	6	402.122,454 311.301,166	6.954

Punct început	X / Y	Punct sfârşit	X / Y	Lungime segment (** (m)
6	402.122,454 311.301,166	7	402.120,994 311.300,113	1.8
7	402.120,994 311.300,113	1	402.117,947 311.289,278	11.255

** Lungimile segmentelor sunt determinate în planul de proiecţie Stereo 70 şi sunt rotunjite la 1 milimetru.

*** Distanţa dintre puncte este formată din segmente cumulate ce sunt mai mici decât valoarea 1 milimetru.

Neutilizabil în Circuitul Civil

**DATE DESPRE IMOBILUL NR. 10916**

Oficiul de Cadastru și Publicitate Imobiliară DOLJ
Biroul de Cadastru și Publicitate Imobiliară Craiova

A. Partea I. Descrierea imobilului

TEREN Extravilan

Adresa: Jud. Dolj, T1/1, P17

Nr. Crt	Nr cadastral Nr. topografic	Suprafața* (mp)	Observații / Referințe
A1	35522	8.000	Sector cadastral:26 Teren neimprejmuit;

B. Partea II. Proprietari și acte

Inscrieri privitoare la dreptul de proprietate și alte drepturi reale	Referințe
239608 / 06/10/2021	
Act Notarial nr. CONTRACT DE DONATIE AUT SUB NR. 3332, din 05/10/2021 emis de NP DOINA FAURAR;	
B3	Intabulare, drept de PROPRIETATE, dobandit prin Conventie, cota actuala 1/1, cota initiala 1/1
	1) DEL MONACO LILIANA-CORINA

C. Partea III. SARCINI

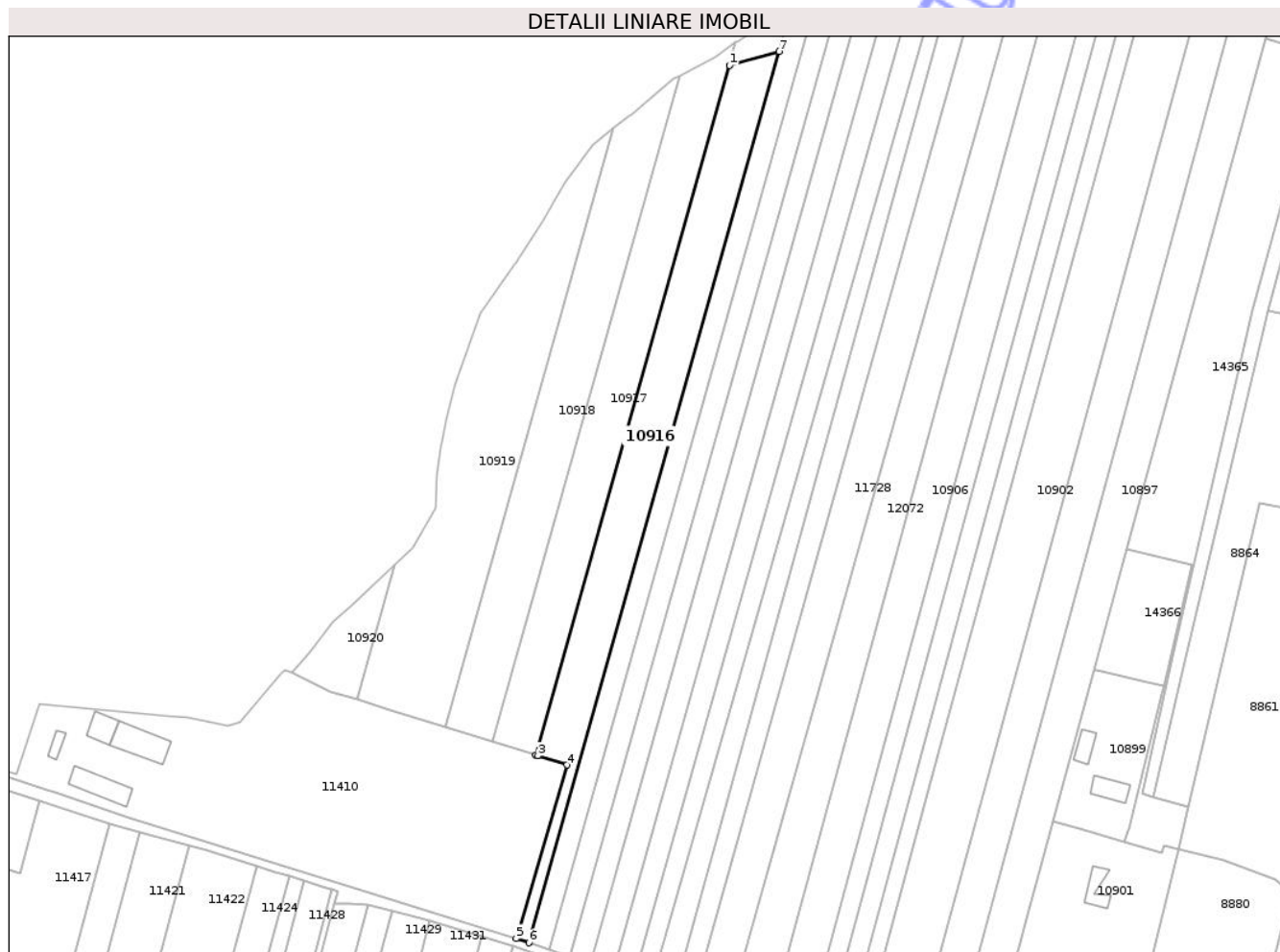
Inscrieri privind dezmembramintele dreptului de proprietate, drepturi reale de garanție și sarcini	Referințe
235148 / 17/10/2019	
Hotarare Judecatoreasca nr. Sentinta civila nr. 7385, din 21/05/2014 emis de JUDECATORIA CRAIOVA , Dosar Nr . 16223/215/2011 (hotarare judecatoreasca nr Decizie nr. 828 din 11.05.2015, emis de TRIBUNALUL DOLJ , Dosar Nr . 16223/215/2011;Contract de Vânzare-Cumpărare nr nr. 1837 din 15.11.2002, emis de BNP DEFTA EMIL);	
C1	Intabulare, drept de IPOTECA LEGALA, Valoare:1873.25 LEI,ce reprezinta sulta
	1) ION IULIANA, LIPSA CNP

Anexa Nr. 1 La Partea I

Teren

Nr cadastral	Suprafața (mp)*	Observații / Referințe
35522	8.000	

* Suprafața este determinată în planul de proiecție Stereo 70.



Date referitoare la teren

Crt	Categorie folosință	Intra vilan	Suprafața (mp)	Tarla	Parcelă	Nr. topo	Observații / Referințe
1	arabil	NU	8.000	1/1	17	-	

Lungime Segmente

1) Valorile lungimilor segmentelor sunt obținute din proiecție în plan.

Punct început	X / Y	Punct sfârșit	X / Y	Lungime segment (** (m)
1	402.117,947 311.289,278	2	402.024,591 310.957,271	344.883
2	402.024,591 310.957,271	3	402.025,662 310.956,938	1.122
3	402.025,662 310.956,938	4	402.039,667 310.952,578	14.668
4	402.039,667 310.952,578	5	402.015,307 310.869,169	86.893
5	402.015,307 310.869,169	6	402.021,337 310.867,074	6.384

Punct început	X / Y	Punct sfârșit	X / Y	Lungime segment (** (m)
6	402.021,337 310.867,074	7	402.141,921 311.295,914	445.471
7	402.141,921 311.295,914	1	402.117,947 311.289,278	24.875

** Lungimile segmentelor sunt determinate în planul de proiecție Stereo 70 și sunt rotunjite la 1 milimetru.

*** Distanța dintre puncte este formată din segmente cumulate ce sunt mai mici decât valoarea 1 milimetru.

Neutilizabil în Circuitul Civil

**DATE DESPRE IMOBILUL NR. 10918**

Oficiul de Cadastru și Publicitate Imobiliară DOLJ
Biroul de Cadastru și Publicitate Imobiliară Craiova

A. Partea I. Descrierea imobilului

TEREN Extravilan

Nr. CF vechi:1398
Nr. cadastral vechi:1673

Adresa: Jud. Dolj, T1/1, P19,19/1

Nr. Crt	Nr cadastral Nr. topografic	Suprafața* (mp)	Observații / Referințe
A1	37035	7.500	Sector cadastral:26 Teren neimprejmuit;

B. Partea II. Proprietari și acte

Inscrieri privitoare la dreptul de proprietate și alte drepturi reale		Referințe
47936 / 06/08/2007		
Act Administrativ nr. 2747-9597, din 01/01/1997 emis de C.J. Dolj;		
B1	Intabulare, drept de PROPRIETATE, dobandit prin Reconstituire, cota actuala 1/1, cota initiala 1/1 1) STANCIU TUDORITA, LIPSA CNP	A1

C. Partea III. SARCINI .

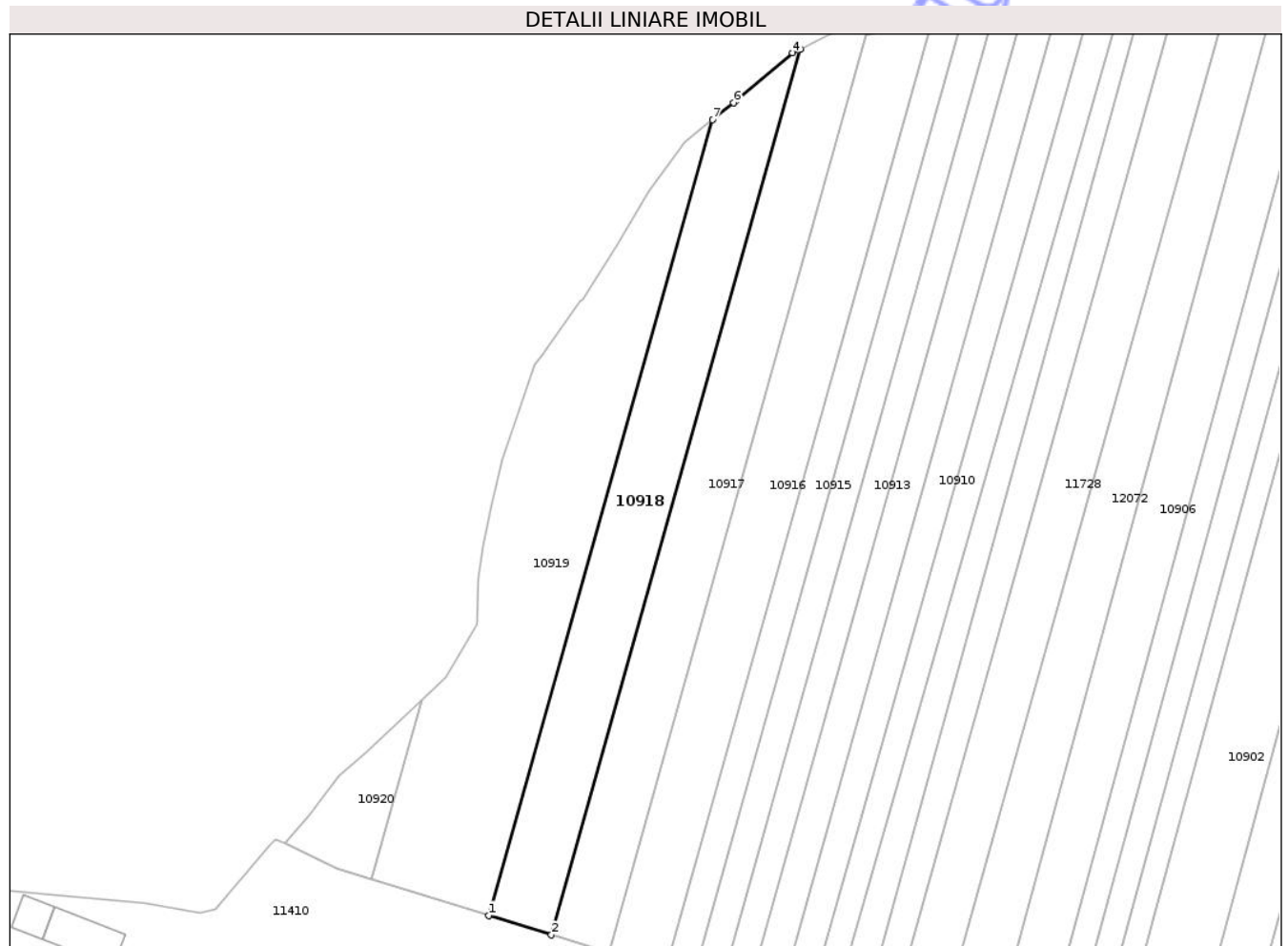
Inscrieri privind dezmembramintele dreptului de proprietate, drepturi reale de garanție și sarcini	Referințe
NU SUNT	

Anexa Nr. 1 La Partea I

Teren

Nr cadastral	Suprafața (mp)*	Observații / Referințe
37035	7.500	

* Suprafața este determinată în planul de proiecție Stereo 70.



Date referitoare la teren

Crt	Categorie folosință	Intra vilan	Suprafața (mp)	Tarla	Parcelă	Nr. topo	Observații / Referințe
1	pasune	NU	500	1/1	19,19/1	-	
2	arabil	NU	7.000	1/1	19,19/1	-	

Lungime Segmente

1) Valorile lungimilor segmentelor sunt obținute din proiecție în plan.

Punct început	X / Y	Punct sfârșit	X / Y	Lungime segment (** (m))
1	401.981,12 310.970,806	2	402.003,753 310.963,759	23.705
2	402.003,753 310.963,759	3	402.093,902 311.284,361	333.035
3	402.093,902 311.284,361	4	402.091,183 311.282,979	3.05
4	402.091,183 311.282,979	5	402.070,554 311.265,627	26.956

Punct început	X / Y	Punct sfârșit	X / Y	Lungime segment (** (m)
5	402.070,554 311.265,627	6	402.069,811 311.265,028	0.954
6	402.069,811 311.265,028	7	402.062,106 311.258,82	9.895
7	402.062,106 311.258,82	1	401.981,12 310.970,806	299.184

** Lungimile segmentelor sunt determinate în planul de proiecție Stereo 70 și sunt rotunjite la 1 milimetru.

*** Distanța dintre puncte este formată din segmente cumulate ce sunt mai mici decât valoarea 1 milimetru.

Neutilizabil în Circuitul Civil



DATE DESPRE IMOBILUL NR. 11003

Oficiul de Cadastru și Publicitate Imobiliară DOLJ
Biroul de Cadastru și Publicitate Imobiliară Craiova

A. Partea I. Descrierea imobilului

TEREN Extravilan

Adresa: Jud. Dolj, De 16/1

Nr. Crt	Nr cadastral Nr. topografic	Suprafața* (mp)	Observații / Referințe
A1		3.307	Sector cadastral:26 Teren neimprejmuit;

B. Partea II. Proprietari și acte

Inscrieri privitoare la dreptul de proprietate și alte drepturi reale	Referințe
/	
Act Administrativ nr. Adeverinta de insusire nr.13443, din 22/10/2024 emis de PRIMARIA COMUNEI PODARI;	
B1	Inscrierea posesiei, drept de PROPRIETATE, dobandit prin Lege, cota actuala 1/1, cota initiala 1/1 1) NEIDENTIFICAT NEIDENTIFICAT, CIF:0000000000000
Act Normativ nr. Legea 7, din 13/03/1996 emis de PARLAMENTUL ROMÂNIEI (art.13);	
B2	Se notează mențiunea de proprietar neidentificat

C. Partea III. SARCINI .

Inscrieri privind dezmembramintele dreptului de proprietate, drepturi reale de garanție și sarcini	Referințe
NU SUNT	

Anexa Nr. 1 La Partea I

Teren

Nr cadastral	Suprafața (mp)*	Observații / Referințe
	3.307	

* Suprafața este determinată în planul de proiecție Stereo 70.



Date referitoare la teren

Crt	Categorie folosință	Intra vilan	Suprafața (mp)	Tarla	Parcelă	Nr. topo	Observații / Referințe
1	drum	NU	3.307	De 16/1	-	-	

Lungime Segmente

1) Valorile lungimilor segmentelor sunt obținute din proiecție în plan.

Punct început	X / Y	Punct sfârșit	X / Y	Lungime segment	Punct început	X / Y	Punct sfârșit	X / Y	Lungime segment	Punct început	X / Y	Punct sfârșit	X / Y	Lungime segment
1	402.576,417 311.038,421	2	402.574,189 311.026,77	11.862	2	402.574,189 311.026,77	3	402.573,052 311.020,823	6.055	3	402.573,052 311.020,823	4	402.570,007 311.004,897	16.214
4	402.570,007 311.004,897	5	402.569,793 311.003,778	1.139	5	402.569,793 311.003,778	6	402.567,602 310.992,319	11.667	6	402.567,602 310.992,319	7	402.566,499 310.986,552	5.872
7	402.566,499 310.986,552	8	402.563,461 310.970,705	16.136	8	402.563,461 310.970,705	9	402.560,032 310.952,82	18.211	9	402.560,032 310.952,82	10	402.560,025 310.952,784	0.037
10	402.560,025 310.952,784	11	402.556,965 310.937,058	16.021	11	402.556,965 310.937,058	12	402.556,79 310.936,161	0.914	12	402.556,79 310.936,161	13	402.554,487 310.924,328	12.055
13	402.554,487 310.924,328	14	402.553,65 310.919,893	4.513	14	402.553,65 310.919,893	15	402.553,46 310.918,887	1.024	15	402.553,46 310.918,887	16	402.551,262 310.907,239	11.854
16	402.551,262 310.907,239	17	402.547,32 310.886,356	21.252	17	402.547,32 310.886,356	18	402.544,921 310.873,648	12.932	18	402.544,921 310.873,648	19	402.544,438 310.871,119	2.575

Punct început	X / Y	Punct sfârșit	X / Y	Lungime segment	Punct început	X / Y	Punct sfârșit	X / Y	Lungime segment	Punct început	X / Y	Punct sfârșit	X / Y	Lungime segment
19	402.544,438 310.871,119	20	402.542,731 310.862,189	9.092	20	402.542,731 310.862,189	21	402.542,583 310.861,413	0.79	21	402.542,583 310.861,413	22	402.541,175 310.854,046	7.5
22	402.541,175 310.854,046	23	402.539,637 310.845,996	8.196	23	402.539,637 310.845,996	24	402.540,847 310.838,91	7.189	24	402.540,847 310.838,91	25	402.541,23 310.834,902	4.026
25	402.541,23 310.834,902	26	402.543,57 310.817,293	17.76 4	26	402.543,57 310.817,293	27	402.544,103 310.813,282	4.046	27	402.544,103 310.813,282	28	402.546,17 310.797,72	15.69 9
28	402.546,17 310.797,72	29	402.550,846 310.748,702	49.24 1	29	402.550,846 310.748,702	30	402.545,501 310.730,772	18.71	30	402.545,501 310.730,772	31	402.525,186 310.687,886	47.45 4
31	402.525,186 310.687,886	32	402.492,34 310.618,549	76.72 3	32	402.492,34 310.618,549	33	402.463,804 310.558,312	66.65 4	33	402.463,804 310.558,312	34	402.405,275 310.434,763	136.7 11
34	402.405,275 310.434,763	35	402.400,055 310.423,744	12.19 3	35	402.400,055 310.423,744	36	402.391,835 310.406,393	19.2	36	402.391,835 310.406,393	37	402.384,141 310.390,156	17.96 8
37	402.384,141 310.390,156	38	402.387,57 310.388,05	4.024	38	402.387,57 310.388,05	39	402.389,572 310.392,275	4.675	39	402.389,572 310.392,275	40	402.393,063 310.399,642	8.152
40	402.393,063 310.399,642	41	402.394,318 310.402,29	2.93	41	402.394,318 310.402,29	42	402.395,45 310.404,68	2.645	42	402.395,45 310.404,68	43	402.395,577 310.404,948	0.297
43	402.395,577 310.404,948	44	402.403,67 310.422,032	18.90 4	44	402.403,67 310.422,032	45	402.403,796 310.422,297	0.293	45	402.403,796 310.422,297	46	402.405,753 310.426,422	4.566
46	402.405,753 310.426,422	47	402.408,897 310.433,047	7.333	47	402.408,897 310.433,047	48	402.410,876 310.437,225	4.623	48	402.410,876 310.437,225	49	402.413,108 310.441,939	5.216
49	402.413,108 310.441,939	50	402.417,394 310.450,988	10.01 3	50	402.417,394 310.450,988	51	402.423,842 310.464,611	15.07 2	51	402.423,842 310.464,611	52	402.432,176 310.482,204	19.46 7
52	402.432,176 310.482,204	53	402.436,202 310.490,694	9.396	53	402.436,202 310.490,694	54	402.438,218 310.494,949	4.708	54	402.438,218 310.494,949	55	402.445,357 310.510,022	16.67 8
55	402.445,357 310.510,022	56	402.447,505 310.514,557	5.018	56	402.447,505 310.514,557	57	402.449,695 310.519,181	5.116	57	402.449,695 310.519,181	58	402.454,042 310.528,358	10.15 4
58	402.454,042 310.528,358	59	402.460,291 310.541,551	14.59 8	59	402.460,291 310.541,551	60	402.467,419 310.556,6	16.65 2	60	402.467,419 310.556,6	61	402.470,121 310.562,303	6.311
61	402.470,121 310.562,303	62	402.478,3 310.579,569	19.10 5	62	402.478,3 310.579,569	63	402.485,478 310.594,722	16.76 7	63	402.485,478 310.594,722	64	402.486,404 310.596,676	2.162
64	402.486,404 310.596,676	65	402.495,955 310.616,837	22.30 9	65	402.495,955 310.616,837	66	402.498,13 310.621,429	5.081	66	402.498,13 310.621,429	67	402.503,402 310.632,557	12.31 4
67	402.503,402 310.632,557	68	402.507,728 310.641,689	10.10 5	68	402.507,728 310.641,689	69	402.507,959 310.642,176	0.539	69	402.507,959 310.642,176	70	402.519,776 310.667,122	27.60 3
70	402.519,776 310.667,122	71	402.522,301 310.672,454	5.9	71	402.522,301 310.672,454	72	402.528,801 310.686,174	15.18 2	72	402.528,801 310.686,174	73	402.529,814 310.688,313	2.367
73	402.529,814 310.688,313	74	402.534,775 310.698,785	11.58 8	74	402.534,775 310.698,785	75	402.537,82 310.705,213	7.113	75	402.537,82 310.705,213	76	402.549,247 310.729,336	26.69 3
76	402.549,247 310.729,336	77	402.552,195 310.739,226	10.32	77	402.552,195 310.739,226	78	402.553,831 310.744,714	5.727	78	402.553,831 310.744,714	79	402.554,902 310.748,306	3.748
79	402.554,902 310.748,306	80	402.554,508 310.752,433	4.146	80	402.554,508 310.752,433	81	402.554,369 310.753,89	1.464	81	402.554,369 310.753,89	82	402.552,438 310.774,135	20.33 7
82	402.552,438 310.774,135	83	402.552,102 310.777,659	3.54	83	402.552,102 310.777,659	84	402.551,904 310.779,737	2.087	84	402.551,904 310.779,737	85	402.550,639 310.792,99	13.31 3
85	402.550,639 310.792,99	86	402.550,391 310.795,597	2.619	86	402.550,391 310.795,597	87	402.550,054 310.799,128	3.547	87	402.550,054 310.799,128	88	402.549,864 310.801,117	1.998
88	402.549,864 310.801,117	89	402.549,793 310.801,862	0.748	89	402.549,793 310.801,862	90	402.549,478 310.805,162	3.315	90	402.549,478 310.805,162	91	402.549,247 310.807,589	2.438
91	402.549,247 310.807,589	92	402.548,451 310.815,93	8.379	92	402.548,451 310.815,93	93	402.547,996 310.820,705	4.797	93	402.547,996 310.820,705	94	402.545,871 310.833,045	12.52 2
94	402.545,871 310.833,045	95	402.544,083 310.843,433	10.54 1	95	402.544,083 310.843,433	96	402.543,639 310.846,013	2.618	96	402.543,639 310.846,013	97	402.544,213 310.848,504	2.556
97	402.544,213 310.848,504	98	402.544,586 310.850,453	1.984	98	402.544,586 310.850,453	99	402.546,596 310.861,103	10.83 8	99	402.546,596 310.861,103	100	402.548,255 310.869,781	8.835
100	402.548,255 310.869,781	101	402.548,478 310.870,953	1.193	101	402.548,478 310.870,953	102	402.548,753 310.872,389	1.462	102	402.548,753 310.872,389	103	402.548,766 310.872,458	0.07
103	402.548,766 310.872,458	104	402.548,768 310.872,468	0.01	104	402.548,768 310.872,468	105	402.548,968 310.873,527	1.078	105	402.548,968 310.873,527	106	402.550,817 310.883,322	9.968
106	402.550,817 310.883,322	107	402.551,908 310.889,098	5.878	107	402.551,908 310.889,098	108	402.554,214 310.901,582	12.69 5	108	402.554,214 310.901,582	109	402.555,555 310.908,687	7.23
109	402.555,555 310.908,687	110	402.558,231 310.922,439	14.01	110	402.558,231 310.922,439	111	402.562,188 310.942,773	20.71 5	111	402.562,188 310.942,773	112	402.564,185 310.953,219	10.63 5
112	402.564,185 310.953,219	113	402.565,049 310.957,661	4.525	113	402.565,049 310.957,661	114	402.567,046 310.968,107	10.63 5	114	402.567,046 310.968,107	115	402.571,022 310.988,904	21.17 4
115	402.571,022 310.988,904	116	402.572,742 310.998,355	9.606	116	402.572,742 310.998,355	117	402.574,15 311.005,563	7.344	117	402.574,15 311.005,563	118	402.576,82 311.019,232	13.92 7

Punct început	X / Y	Punct sfârșit	X / Y	Lungime segment
118	402.576,82 311.019,232	119	402.576,824 311.019,252	0.02
121	402.578,118 311.026,017	122	402.581,422 311.043,171	17.46 9
124	402.604,99 311.168,227	125	402.603,517 311.170,418	2.64
127	402.601,967 311.173,83	128	402.595,867 311.140,152	34.22 6
130	402.590,204 311.110,844	131	402.587,702 311.097,445	13.63 1
133	402.586,49 311.091,105	134	402.583,413 311.075,011	16.38 6
136	402.583,019 311.072,954	137	402.580,887 311.061,802	11.35 4
139	402.576,653 311.039,656	1	402.576,417 311.038,421	1.257

Punct început	X / Y	Punct sfârșit	X / Y	Lungime segment
119	402.576,824 311.019,252	120	402.576,836 311.019,313	0.062
122	402.581,422 311.043,171	123	402.584,634 311.060,342	17.46 9
125	402.603,517 311.170,418	126	402.602,696 311.172,225	1.985
128	402.595,867 311.140,152	129	402.594,482 311.133,748	6.552
131	402.587,702 311.097,445	132	402.586,771 311.092,575	4.958
134	402.583,413 311.075,011	135	402.583,153 311.073,653	1.383
137	402.580,887 311.061,802	138	402.579,713 311.055,663	6.25

Punct început	X / Y	Punct sfârșit	X / Y	Lungime segment
120	402.576,836 311.019,313	121	402.578,118 311.026,017	6.825
123	402.584,634 311.060,342	124	402.604,99 311.168,227	109.7 89
126	402.602,696 311.172,225	127	402.601,967 311.173,83	1.763
129	402.594,482 311.133,748	130	402.590,204 311.110,844	23.3
132	402.586,771 311.092,575	133	402.586,49 311.091,105	1.497
135	402.583,153 311.073,653	136	402.583,019 311.072,954	0.712
138	402.579,713 311.055,663	139	402.576,653 311.039,656	16.29 7

** Lungimile segmentelor sunt determinate în planul de proiecție Stereo 70 și sunt rotunjite la 1 milimetru.

*** Distanța dintre puncte este formată din segmente cumulate ce sunt mai mici decât valoarea 1 milimetru.

**DATE DESPRE IMOBILUL NR. 11949**

Oficiul de Cadastru și Publicitate Imobiliară DOLJ
 Biroul de Cadastru și Publicitate Imobiliară Craiova

A. Partea I. Descrierea imobilului

TEREN Extravilan

Adresa: Jud. Dolj, T1, P60/1

Nr. Crt	Nr cadastral Nr. topografic	Suprafața* (mp)	Observații / Referințe
A1	39312	825	Sector cadastral:26 Teren neimprejmuit;

B. Partea II. Proprietari și acte

Inscrieri privitoare la dreptul de proprietate și alte drepturi reale	Referințe
164718 / 11/07/2024	
Hotarare Judecatoreasca nr. SC nr. 8662, din 03/06/2013 emis de JUDECATORIA CRAIOVA, dosar nr 3208/215/2013 (SC nr. 8662 ; act administrativ nr TDP nr. 2255-44716 din 28.07.1997, emis de COMISIA JUDETEANA DOLJ);	
B1	A1
Intabulare, drept de PROPRIETATE, dobandit prin Hotarare Judecatoreasca, cota actuala 1/1, cota initiala 1/1 1) PITICU ELENA	

C. Partea III. SARCINI .

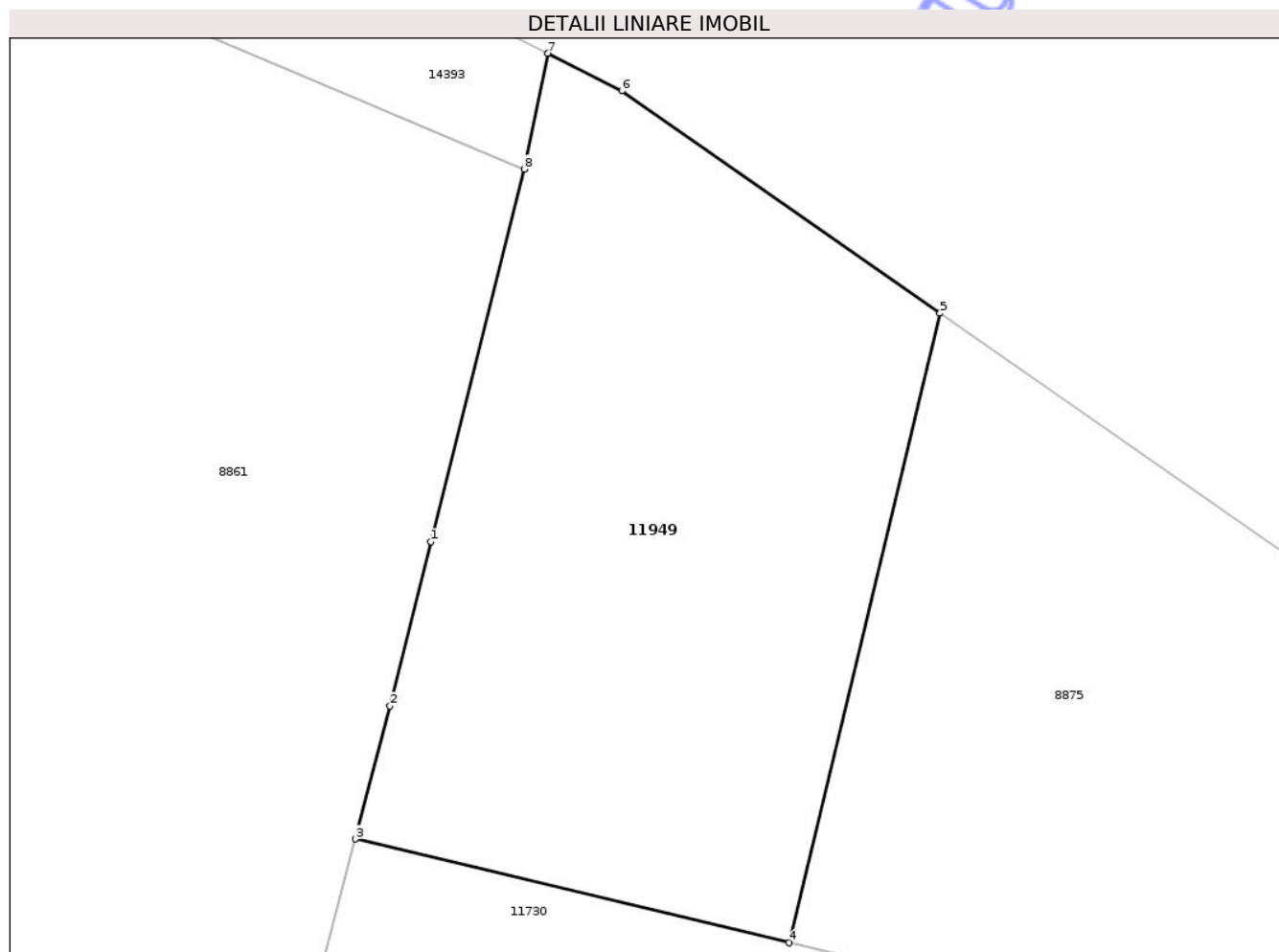
Inscrieri privind dezmembramintele dreptului de proprietate, drepturi reale de garanție și sarcini	Referințe
NU SUNT	

Anexa Nr. 1 La Partea I

Teren

Nr cadastral	Suprafața (mp)*	Observații / Referințe
39312	825	

* Suprafața este determinată în planul de proiecție Stereo 70.



Date referitoare la teren

Crt	Categorie folosință	Intra vilan	Suprafața (mp)	Tarla	Parcelă	Nr. topo	Observații / Referințe
1	pasune	NU	825	1	60/1	-	

Lungime Segmente

1) Valorile lungimilor segmentelor sunt obținute din proiecție în plan.

Punct început	X / Y	Punct sfârșit	X / Y	Lungime segment (** (m)
1	402.496,89 311.289,369	2	402.494,816 311.281,078	8.546
2	402.494,816 311.281,078	3	402.493,062 311.274,366	6.937
3	402.493,062 311.274,366	4	402.514,988 311.269,134	22.542
4	402.514,988 311.269,134	5	402.522,6 311.300,904	32.669
5	402.522,6 311.300,904	6	402.506,529 311.312,119	19.597

Punct început	X / Y	Punct sfârșit	X / Y	Lungime segment (** (m)
6	402.506,529 311.312,119	7	402.502,787 311.314,023	4.199
7	402.502,787 311.314,023	8	402.501,595 311.308,178	5.965
8	402.501,595 311.308,178	1	402.496,89 311.289,369	19.389

** Lungimile segmentelor sunt determinate în planul de proiecție Stereo 70 și sunt rotunjite la 1 milimetru.

*** Distanța dintre puncte este formată din segmente cumulate ce sunt mai mici decât valoarea 1 milimetru.

Neutilizabil în Circuitul Civil

**DATE DESPRE IMOBILUL NR. 8861**

Oficiul de Cadastru și Publicitate Imobiliară DOLJ
Biroul de Cadastru și Publicitate Imobiliară Craiova

A. Partea I. Descrierea imobilului

TEREN Extravilan

Adresa: Jud. Dolj, T1, P63, 63/1

Nr. Crt	Nr cadastral Nr. topografic	Suprafața* (mp)	Observații / Referințe
A1	38059	25.924	Sector cadastral:26 Teren neimprejmuit;

B. Partea II. Proprietari și acte

Inscrieri privitoare la dreptul de proprietate și alte drepturi reale	Referințe
159415 / 29/06/2021	
Act Notarial nr. 845, din 23/07/2007 emis de NP Emil Cernobai (Contract de Vânzare-Cumpărare nr 586 din 01.01.1999, emis de NP Cernobai Emil);	
B2	A1
Intabulare, drept de PROPRIETATE, dobandit prin Conventie, cota actuala 1/1, cota initiala 1/1	
1) VASILAN ION, LIPSA CNP	
2) VASILAN ELENA, LIPSA CNP	
OBSERVATII: pozitie transcrisa din CF 37170/Podari, inscrisa prin incheierea nr. 45950 din 30/07/2007;	

C. Partea III. SARCINI .

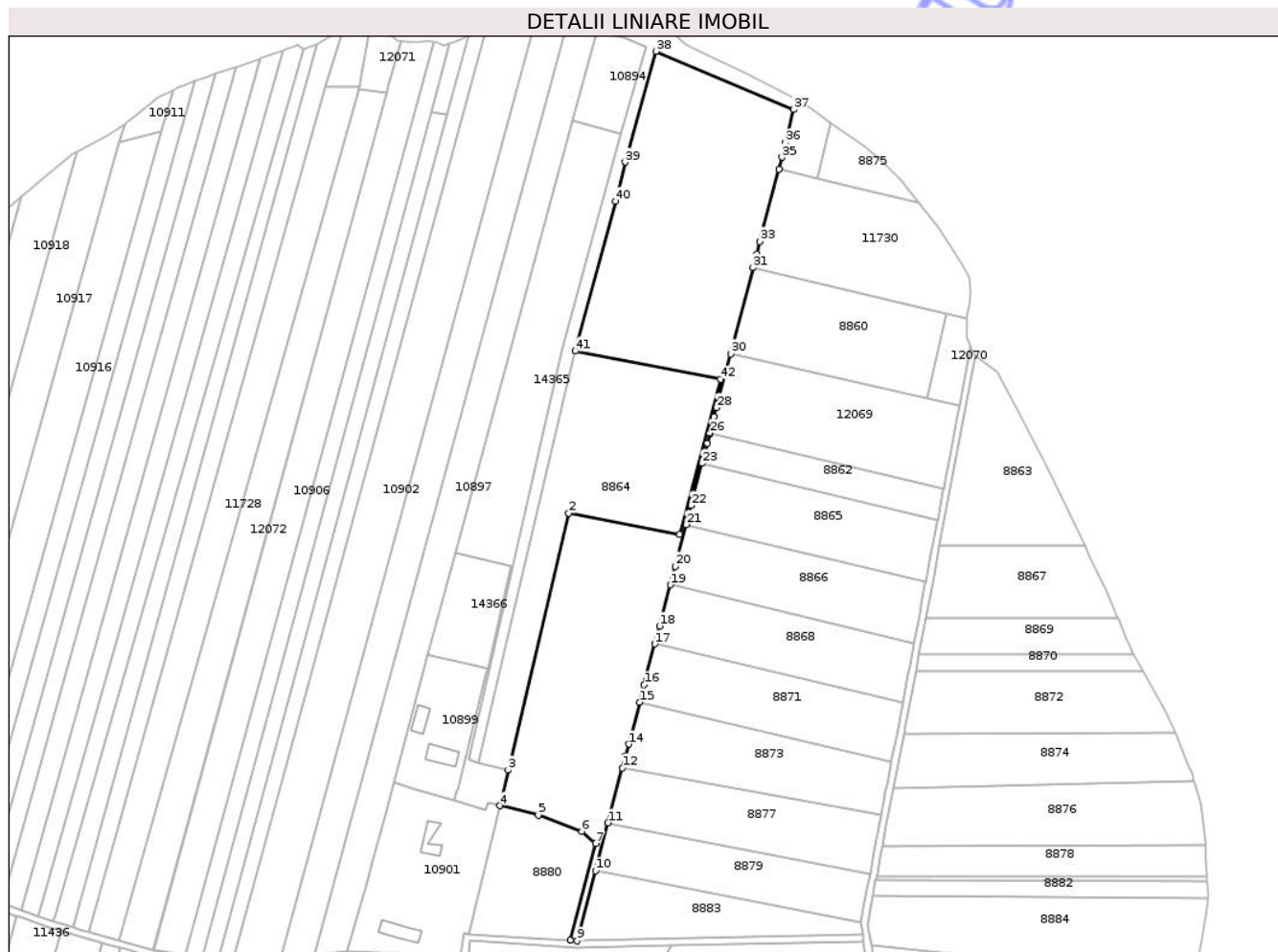
Inscrieri privind dezmembramintele dreptului de proprietate, drepturi reale de garanție și sarcini	Referințe
NU SUNT	

Anexa Nr. 1 La Partea I

Teren

Nr cadastral	Suprafața (mp)*	Observații / Referințe
38059	25.924	

* Suprafața este determinată în planul de proiecție Stereo 70.



Date referitoare la teren

Crt	Categorie folosință	Intra vilan	Suprafața (mp)	Tarla	Parcelă	Nr. topo	Observații / Referințe
1	arabil	NU	25.924	1	63,63/1	-	

Lungime Segmente

1) Valorile lungimilor segmentelor sunt obținute din proiecție în plan.

Punct început	X / Y	Punct sfârșit	X / Y	Lungime segment	Punct început	X / Y	Punct sfârșit	X / Y	Lungime segment	Punct început	X / Y	Punct sfârșit	X / Y	Lungime segment
1	402.436,729 311.066,73	2	402.373,599 311.078,602	64.237	2	402.373,599 311.078,602	3	402.339,051 310.932,635	150.0	3	402.339,051 310.932,635	4	402.334,162 310.912,348	20.868
4	402.334,162 310.912,348	5	402.356,147 310.906,966	22.634	5	402.356,147 310.906,966	6	402.380,903 310.897,775	26.407	6	402.380,903 310.897,775	7	402.388,719 310.890,921	10.396
7	402.388,719 310.890,921	8	402.374,313 310.835,796	56.976	8	402.374,313 310.835,796	9	402.378,38 310.835,539	4.075	9	402.378,38 310.835,539	10	402.388,784 310.875,351	41.149
10	402.388,784 310.875,351	11	402.395,916 310.902,643	28.208	11	402.395,916 310.902,643	12	402.404,074 310.933,858	32.263	12	402.404,074 310.933,858	13	402.405,712 310.940,672	7.008
13	402.405,712 310.940,672	14	402.407,618 310.947,416	7.008	14	402.407,618 310.947,416	15	402.413,835 310.971,207	24.59	15	402.413,835 310.971,207	16	402.416,417 310.981,085	10.21
16	402.416,417 310.981,085	17	402.422,494 311.004,338	24.034	17	402.422,494 311.004,338	18	402.425,161 311.014,542	10.547	18	402.425,161 311.014,542	19	402.431,289 311.037,993	24.238

Punct început	X / Y	Punct sfârșit	X / Y	Lungime segment	Punct început	X / Y	Punct sfârșit	X / Y	Lungime segment	Punct început	X / Y	Punct sfârșit	X / Y	Lungime segment
19	402.431,289 311.037,993	20	402.434,047 311.048,546	10.907	20	402.434,047 311.048,546	21	402.440,23 311.072,205	24.454	21	402.440,23 311.072,205	22	402.443,084 311.083,123	11.285
22	402.443,084 311.083,123	23	402.449,324 311.107,003	24.682	23	402.449,324 311.107,003	24	402.452,277 311.118,303	11.679	24	402.452,277 311.118,303	25	402.453,642 311.123,529	5.401
25	402.453,642 311.123,529	26	402.453,842 311.124,291	0.788	26	402.453,842 311.124,291	27	402.456,3 311.133,698	9.723	27	402.456,3 311.133,698	28	402.457,622 311.138,756	5.228
28	402.457,622 311.138,756	29	402.463,018 311.159,403	21.34	29	402.463,018 311.159,403	30	402.465,62 311.169,361	10.292	30	402.465,62 311.169,361	31	402.478,392 311.218,231	50.511
31	402.478,392 311.218,231	32	402.480,428 311.226,023	8.054	32	402.480,428 311.226,023	33	402.482,317 311.233,252	7.472	33	402.482,317 311.233,252	34	402.493,062 311.274,366	42.495
34	402.493,062 311.274,366	35	402.494,816 311.281,078	6.937	35	402.494,816 311.281,078	36	402.496,89 311.289,369	8.546	36	402.496,89 311.289,369	37	402.501,595 311.308,178	19.389
37	402.501,595 311.308,178	38	402.423,242 311.341,327	85.077	38	402.423,242 311.341,327	39	402.405,569 311.278,327	65.432	39	402.405,569 311.278,327	40	402.400,071 311.256,206	22.794
40	402.400,071 311.256,206	41	402.377,23 311.170,866	88.344	41	402.377,23 311.170,866	42	402.459,765 311.154,794	84.085	42	402.459,765 311.154,794	1	402.436,729 311.066,73	91.027

** Lungimile segmentelor sunt determinate în planul de proiecție Stereo 70 și sunt rotunjite la 1 milimetru.

*** Distanța dintre puncte este formată din segmente cumulate ce sunt mai mici decât valoarea 1 milimetru.

Neutilizabil în Civil

**DATE DESPRE IMOBILUL NR. 8862**

Oficiul de Cadastru și Publicitate Imobiliară DOLJ
Biroul de Cadastru și Publicitate Imobiliară Craiova

A. Partea I. Descrierea imobilului

TEREN Extravilan

Adresa: Jud. Dolj, T1, P35

Nr. Crt	Nr cadastral Nr. topografic	Suprafața* (mp)	Observații / Referințe
A1		2.452	Sector cadastral:26 Teren neimprejmuit;

B. Partea II. Proprietari și acte

Inscrieri privitoare la dreptul de proprietate și alte drepturi reale	Referințe
/	
Act Administrativ nr. TDP 1784-45680, din 21/11/1994 emis de CJSDPAT DOLJ;	
B1	A1
Intabulare, drept de PROPRIETATE, dobandit prin Reconstituire, cota actuala 1/1, cota initiala 1/1 1) CIOBANU MARIA, LIPSA CNP	

C. Partea III. SARCINI .

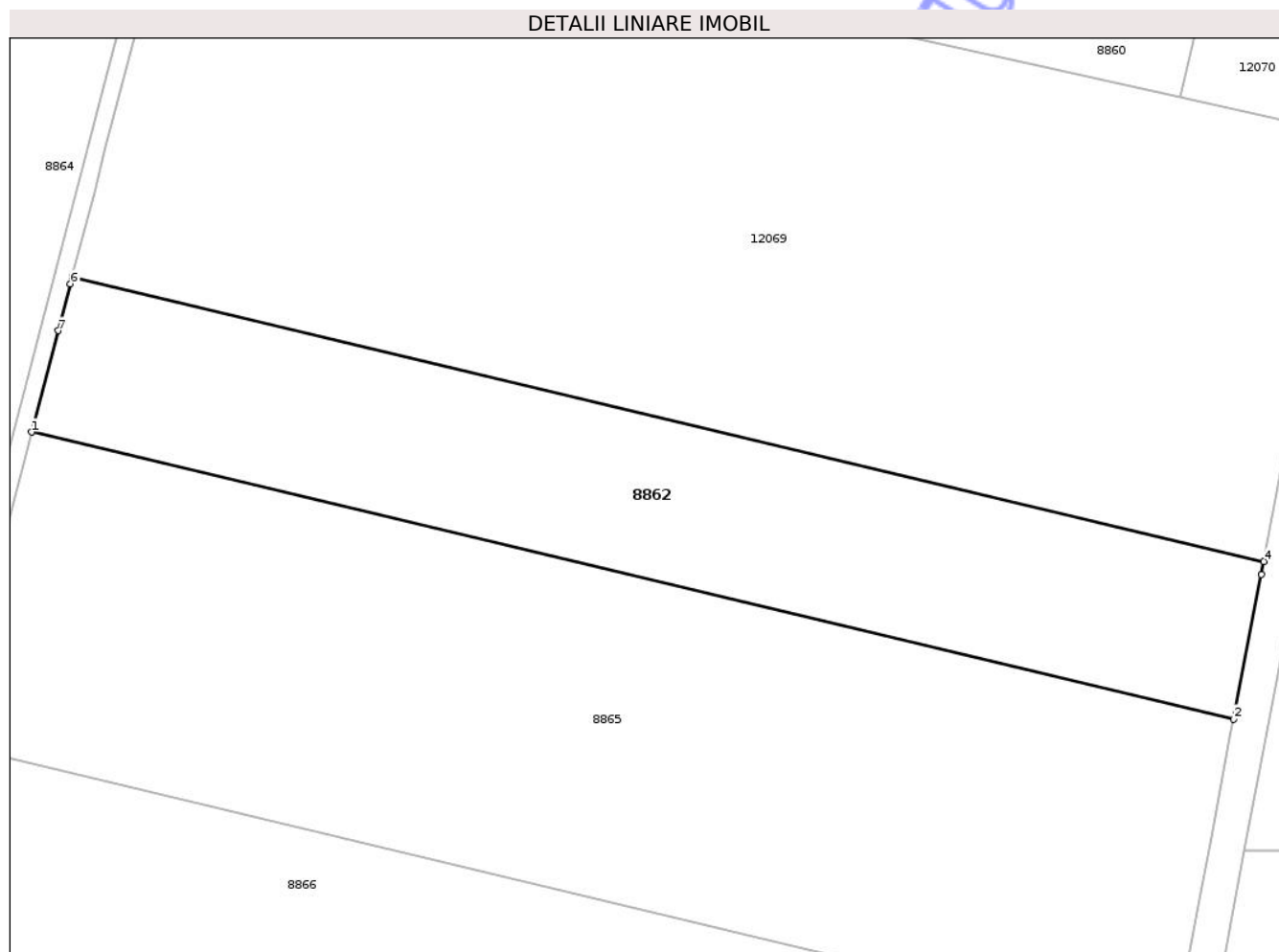
Inscrieri privind dezmembramintele dreptului de proprietate, drepturi reale de garanție și sarcini	Referințe
NU SUNT	

Anexa Nr. 1 La Partea I

Teren

Nr cadastral	Suprafața (mp)*	Observații / Referințe
	2.452	

* Suprafața este determinată în planul de proiecție Stereo 70.



Date referitoare la teren

Crt	Categorie folosință	Intra vilan	Suprafața (mp)	Tarla	Parcelă	Nr. topo	Observații / Referințe
1	arabil	NU	2.452	1	35	-	

Lungime Segmente

1) Valorile lungimilor segmentelor sunt obținute din proiecție în plan.

Punct început	X / Y	Punct sfârșit	X / Y	Lungime segment (** (m)
1	402.449,324 311.107,003	2	402.583,413 311.075,011	137.853
2	402.583,413 311.075,011	3	402.586,49 311.091,105	16.386
3	402.586,49 311.091,105	4	402.586,771 311.092,575	1.497
4	402.586,771 311.092,575	5	402.453,842 311.124,291	136.66
5	402.453,842 311.124,291	6	402.453,642 311.123,529	0.788

Punct început	X / Y	Punct sfârşit	X / Y	Lungime segment (** (m)
6	402.453,642 311.123,529	7	402.452,277 311.118,303	5.401
7	402.452,277 311.118,303	1	402.449,324 311.107,003	11.679

** Lungimile segmentelor sunt determinate în planul de proiecţie Stereo 70 şi sunt rotunjite la 1 milimetru.

*** Distanţa dintre puncte este formată din segmente cumulate ce sunt mai mici decât valoarea 1 milimetru.

Neutilizabil în Circuitul Civil

**DATE DESPRE IMOBILUL NR. 8864**

Oficiul de Cadastru și Publicitate Imobiliară DOLJ
Biroul de Cadastru și Publicitate Imobiliară Craiova

A. Partea I. Descrierea imobilului

TEREN Extravilan

Nr. CF vechi:868

Nr. cadastral vechi:946/2

Adresa: Jud. Dolj, T1, P63, 63/1

Nr. Crt	Nr cadastral Nr. topografic	Suprafața* (mp)	Observații / Referințe
A1	37171	10.200	Sector cadastral:26 Teren neimprejmuit;

B. Partea II. Proprietari și acte

Inscrieri privitoare la dreptul de proprietate și alte drepturi reale		Referințe
45950 / 30/07/2007		
Act Notarial nr. 845, din 23/07/2007 emis de BNP Cernobai (Contract de Vânzare-Cumparare nr 586 din 01.01.1999, emis de Np Cernobai Emil);		
B1	Intabulare, drept de PROPRIETATE, dobandit prin Conventie, cota actuala 1/1, cota initiala 1/1 1) VASILAN ION, LIPSA CNP 2) VASILAN ELENA, LIPSA CNP	A1

C. Partea III. SARCINI .

Inscrieri privind dezmembramintele dreptului de proprietate, drepturi reale de garanție și sarcini	Referințe
NU SUNT	

Anexa Nr. 1 La Partea I

Teren

Nr cadastral	Suprafața (mp)*	Observații / Referințe
37171	10.200	

* Suprafața este determinată în planul de proiecție Stereo 70.

DETALII LINIARE IMOBIL



Date referitoare la teren

Crt	Categorie folosință	Intra vilan	Suprafața (mp)	Tarla	Parcelă	Nr. topo	Observații / Referințe
1	arabil	NU	10.200	1	63,63/1	-	

Lungime Segmente

1) Valorile lungimilor segmentelor sunt obținute din proiecție în plan.

Punct început	X / Y	Punct sfârșit	X / Y	Lungime segment (** (m)
1	402.436,729 311.066,73	2	402.459,765 311.154,794	91.027
2	402.459,765 311.154,794	3	402.377,23 311.170,866	84.085
3	402.377,23 311.170,866	4	402.337,923 311.004,404	171.04
4	402.337,923 311.004,404	5	402.321,884 310.936,989	69.297
5	402.321,884 310.936,989	6	402.339,051 310.932,635	17.711

Punct început	X / Y	Punct sfârșit	X / Y	Lungime segment (** (m)
6	402.339,051 310.932,635	7	402.373,599 311.078,602	150.0
7	402.373,599 311.078,602	1	402.436,729 311.066,73	64.237

** Lungimile segmentelor sunt determinate în planul de proiecție Stereo 70 și sunt rotunjite la 1 milimetru.

*** Distanța dintre puncte este formată din segmente cumulate ce sunt mai mici decât valoarea 1 milimetru.

Neutilizabil în Circuitul Civil



DATE DESPRE IMOBILUL NR. 8866

Oficiul de Cadastru și Publicitate Imobiliară DOLJ
Biroul de Cadastru și Publicitate Imobiliară Craiova

A. Partea I. Descrierea imobilului

TEREN Extravilan

Adresa: Jud. Dolj, T1, P30

Nr. Crt	Nr cadastral Nr. topografic	Suprafața* (mp)	Observații / Referințe
A1	38771	5.000	Sector cadastral:26 Teren neimprejmuit;

B. Partea II. Proprietari și acte

Inscrieri privitoare la dreptul de proprietate și alte drepturi reale	Referințe
41787 / 13/02/2023	
Hotarare Judecatoreasca nr. SC Nr. 9072, din 24/09/2018 emis de Judecatoria Craiova, (dosar nr 34662/215/2016; Incheiere din 08.11.2018 Judecatoria Craiova, dosar nr 34662/215/2016; act notarial nr CM Nr. 318 din 22.10.2004, emis de NP Cernobai Claudiu Emil; act administrativ nr TDP NR. 2286-44716 din 20.06.1996, emis de CJ DOLJ; act notarial nr APV Nr. 5742 din 22.10.2004, emis de Cernobai Claudiu Emil);	
B1	Intabulare, drept de PROPRIETATE, dobandit prin Hotarare Judecatoreasca, cota actuala 1/2, cota initiala 1/2
	1) VLĂESCU ȘTEFĂNIȚĂ <i>OBSERVATII: def Ilie Gheorghe, Vlaescu Ileana</i>
B2	Intabulare, drept de PROPRIETATE, dobandit prin Hotarare Judecatoreasca, cota actuala 1/2, cota initiala 1/2
	1) JOIȚA NICOLETA-PUICA <i>OBSERVATII: def Ilie Gheorghe, Vlaescu Ileana</i>

C. Partea III. SARCINI .

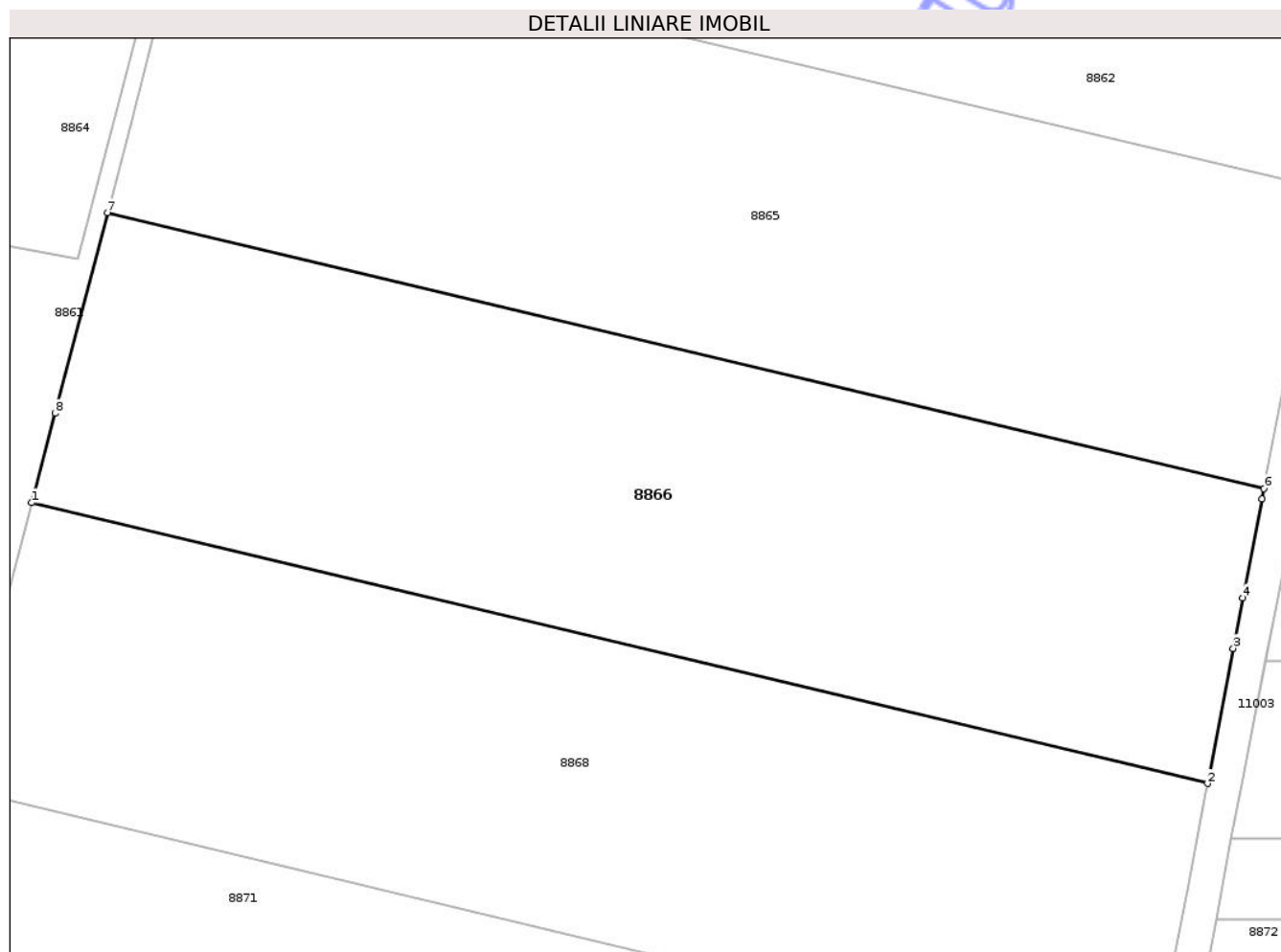
Inscrieri privind dezmembramintele dreptului de proprietate, drepturi reale de garanție și sarcini	Referințe
NU SUNT	

Anexa Nr. 1 La Partea I

Teren

Nr cadastral	Suprafața (mp)*	Observații / Referințe
38771	5.000	

* Suprafața este determinată în planul de proiecție Stereo 70.



Date referitoare la teren

Crt	Categorie folosință	Intra vilan	Suprafața (mp)	Tarla	Parcelă	Nr. topo	Observații / Referințe
1	arabil	NU	5.000	1	30	-	

Lungime Segmente

1) Valorile lungimilor segmentelor sunt obținute din proiecție în plan.

Punct început	X / Y	Punct sfârșit	X / Y	Lungime segment (** (m)
1	402.431,289 311.037,993	2	402.570,007 311.004,897	142.611
2	402.570,007 311.004,897	3	402.573,052 311.020,823	16.214
3	402.573,052 311.020,823	4	402.574,189 311.026,77	6.055
4	402.574,189 311.026,77	5	402.576,417 311.038,421	11.862
5	402.576,417 311.038,421	6	402.576,653 311.039,656	1.257

Punct început	X / Y	Punct sfârşit	X / Y	Lungime segment (** (m)
6	402.576,653 311.039,656	7	402.440,23 311.072,205	140.252
7	402.440,23 311.072,205	8	402.434,047 311.048,546	24.454
8	402.434,047 311.048,546	1	402.431,289 311.037,993	10.907

** Lungimile segmentelor sunt determinate în planul de proiecție Stereo 70 și sunt rotunjite la 1 milimetru.

*** Distanța dintre puncte este formată din segmente cumulate ce sunt mai mici decât valoarea 1 milimetru.

Neutilizabil în Circuitul Civil

**DATE DESPRE IMOBILUL NR. 8868**

Oficiul de Cadastru și Publicitate Imobiliară DOLJ
Biroul de Cadastru și Publicitate Imobiliară Craiova

A. Partea I. Descrierea imobilului

TEREN Extravilan

Adresa: Jud. Dolj, T1, P34

Nr. Crt	Nr cadastral Nr. topografic	Suprafața* (mp)	Observații / Referințe
A1	35580	5.000	Sector cadastral:26 Teren neimprejmuit;

B. Partea II. Proprietari și acte

Inscrieri privitoare la dreptul de proprietate și alte drepturi reale		Referințe
283613 / 02/12/2021		
Act Notarial nr. CONTRACT DE VANZARE-CUMAPARARE AUT. NR. 2614, din 26/11/2021 emis de UDRISTOIU IOANA MIRELA;		
B9	Intabulare, drept de PROPRIETATE, dobandit prin Conventie, cota actuala 1/1, cota initiala 1/1 1) VLAD MARILENA-LUMINIȚA	A1

C. Partea III. SARCINI .

Inscrieri privind dezmembramintele dreptului de proprietate, drepturi reale de garanție și sarcini	Referințe
NU SUNT	

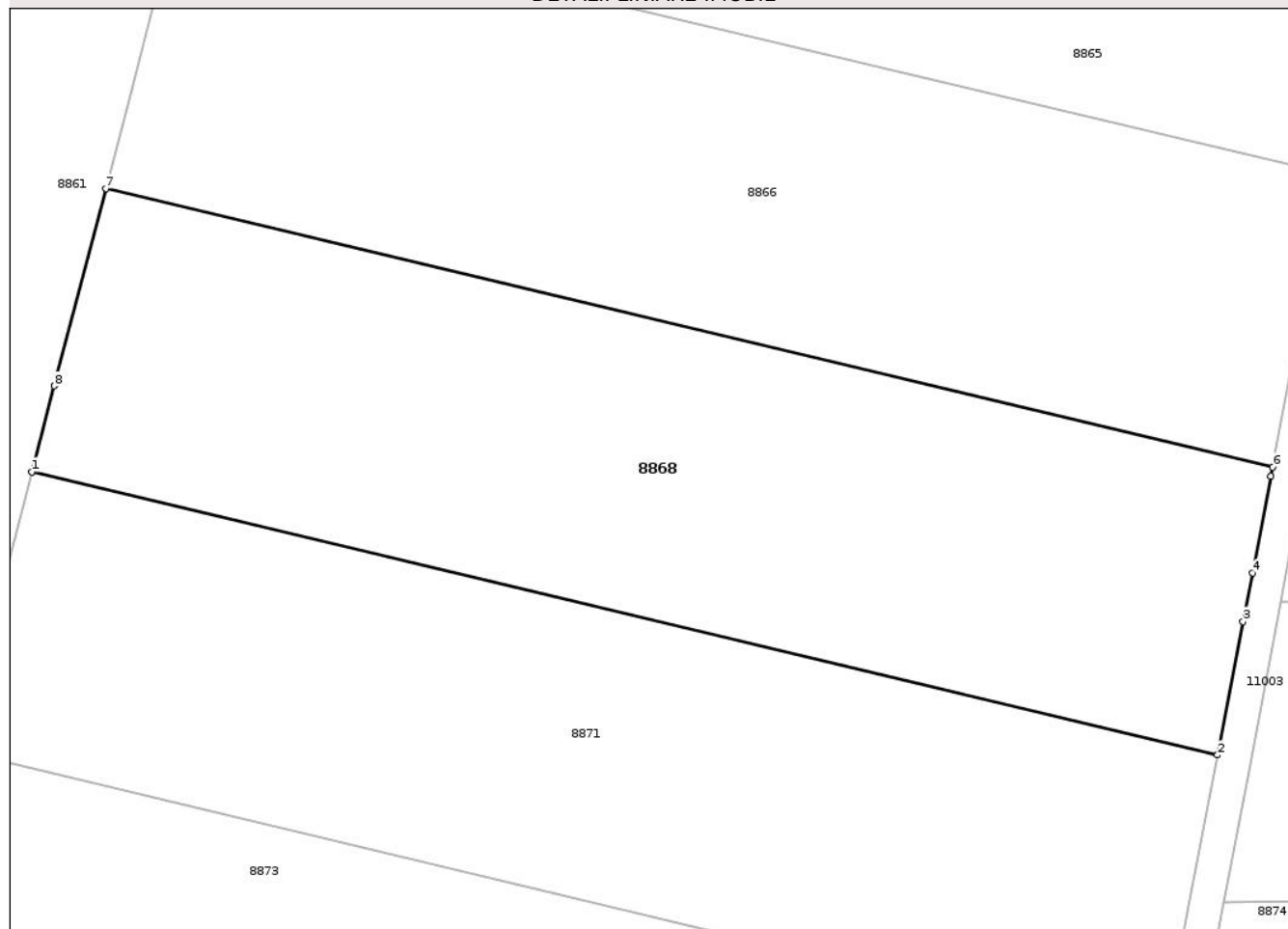
Anexa Nr. 1 La Partea I

Teren

Nr cadastral	Suprafața (mp)*	Observații / Referințe
35580	5.000	

* Suprafața este determinată în planul de proiecție Stereo 70.

DETALII LINIARE IMOBIL



Date referitoare la teren

Crt	Categorie folosință	Intravilan	Suprafața (mp)	Tarla	Parcelă	Nr. topo	Observații / Referințe
1	arabil	NU	5.000	1	34	-	

Lungime Segmente

1) Valorile lungimilor segmentelor sunt obținute din proiecție în plan.

Punct început	X / Y	Punct sfârșit	X / Y	Lungime segment (** (m)
1	402.422,494 311.004,338	2	402.563,461 310.970,705	144.924
2	402.563,461 310.970,705	3	402.566,499 310.986,552	16.136
3	402.566,499 310.986,552	4	402.567,602 310.992,319	5.872
4	402.567,602 310.992,319	5	402.569,793 311.003,778	11.667
5	402.569,793 311.003,778	6	402.570,007 311.004,897	1.139

Punct început	X / Y	Punct sfârșit	X / Y	Lungime segment (** (m)
6	402.570,007 311.004,897	7	402.431,289 311.037,993	142.611
7	402.431,289 311.037,993	8	402.425,161 311.014,542	24.238
8	402.425,161 311.014,542	1	402.422,494 311.004,338	10.547

** Lungimile segmentelor sunt determinate în planul de proiecție Stereo 70 și sunt rotunjite la 1 milimetru.

*** Distanța dintre puncte este formată din segmente cumulate ce sunt mai mici decât valoarea 1 milimetru.

Neutilizabil în Circuitul Civil

**DATE DESPRE IMOBILUL NR. 8870**

Oficiul de Cadastru și Publicitate Imobiliară DOLJ
Biroul de Cadastru și Publicitate Imobiliară Craiova

A. Partea I. Descrierea imobilului

TEREN Extravilan

Adresa: Jud. Dolj, T1, P4

Nr. Crt	Nr cadastral Nr. topografic	Suprafața* (mp)	Observații / Referințe
A1	38420	1.200	Sector cadastral:26 Teren neimprejmuit;

B. Partea II. Proprietari și acte

Inscrieri privitoare la dreptul de proprietate și alte drepturi reale		Referințe
27425 / 16/02/2022		
Act Administrativ nr. TDP nr 3371, din 21/03/2007 emis de Comisia Judeteana Dolj (TDP ; act notarial nr CM nr 113 din 23.06.2008, emis de BNP STEFANESCU FLORIANA);		
B1	Intabulare, drept de PROPRIETATE, dobandit prin Succesiune, cota actuala 1/1, cota initiala 1/1 1) SUIU LIDIA-MARINELA	A1

C. Partea III. SARCINI .


Inscrieri privind dezmembramintele dreptului de proprietate, drepturi reale de garanție și sarcini	Referințe
NU SUNT	

Anexa Nr. 1 La Partea I

Teren

Nr cadastral	Suprafața (mp)*	Observații / Referințe
38420	1.200	

* Suprafața este determinată în planul de proiecție Stereo 70.



Date referitoare la teren

Crt	Categorie folosință	Intra vilan	Suprafața (mp)	Tarla	Parcelă	Nr. topo	Observații / Referințe
1	arabil	NU	1.200	1	4	-	

Lungime Segmente

1) Valorile lungimilor segmentelor sunt obținute din proiecție în plan.

Punct început	X / Y	Punct sfârșit	X / Y	Lungime segment (** (m)
1	402.572,742 310.998,355	2	402.571,022 310.988,904	9.606
2	402.571,022 310.988,904	3	402.700,289 310.988,749	129.267
3	402.700,289 310.988,749	4	402.697,085 310.995,14	7.149
4	402.697,085 310.995,14	5	402.695,085 310.998,355	3.786
5	402.695,085 310.998,355	1	402.572,742 310.998,355	122.343

** Lungimile segmentelor sunt determinate în planul de proiecție Stereo 70 și sunt rotunjite la 1 milimetru.

*** Distanța dintre puncte este formată din segmente cumulate ce sunt mai mici decât valoarea 1 milimetru.

Neutilizabil în Circuitul
Civil

**DATE DESPRE IMOBILUL NR. 8872**

Oficiul de Cadastru și Publicitate Imobiliară DOLJ
Biroul de Cadastru și Publicitate Imobiliară Craiova

A. Partea I. Descrierea imobilului

TEREN Extravilan

Adresa: Jud. Dolj, T1, P5

Nr. Crt	Nr cadastral Nr. topografic	Suprafața* (mp)	Observații / Referințe
A1		5.000	Sector cadastral:26 Teren neimprejmuit;

B. Partea II. Proprietari și acte

Inscrieri privitoare la dreptul de proprietate și alte drepturi reale	Referințe
/	
Act Administrativ nr. TDP 1694-58812, din 11/10/1994 emis de CJSDPAT DOLJ;	
B1	A1
Intabulare, drept de PROPRIETATE, dobandit prin Reconstituire, cota actuala 1/1, cota initiala 1/1 1) MINCU GOANĂ, LIPSA CNP	

C. Partea III. SARCINI .

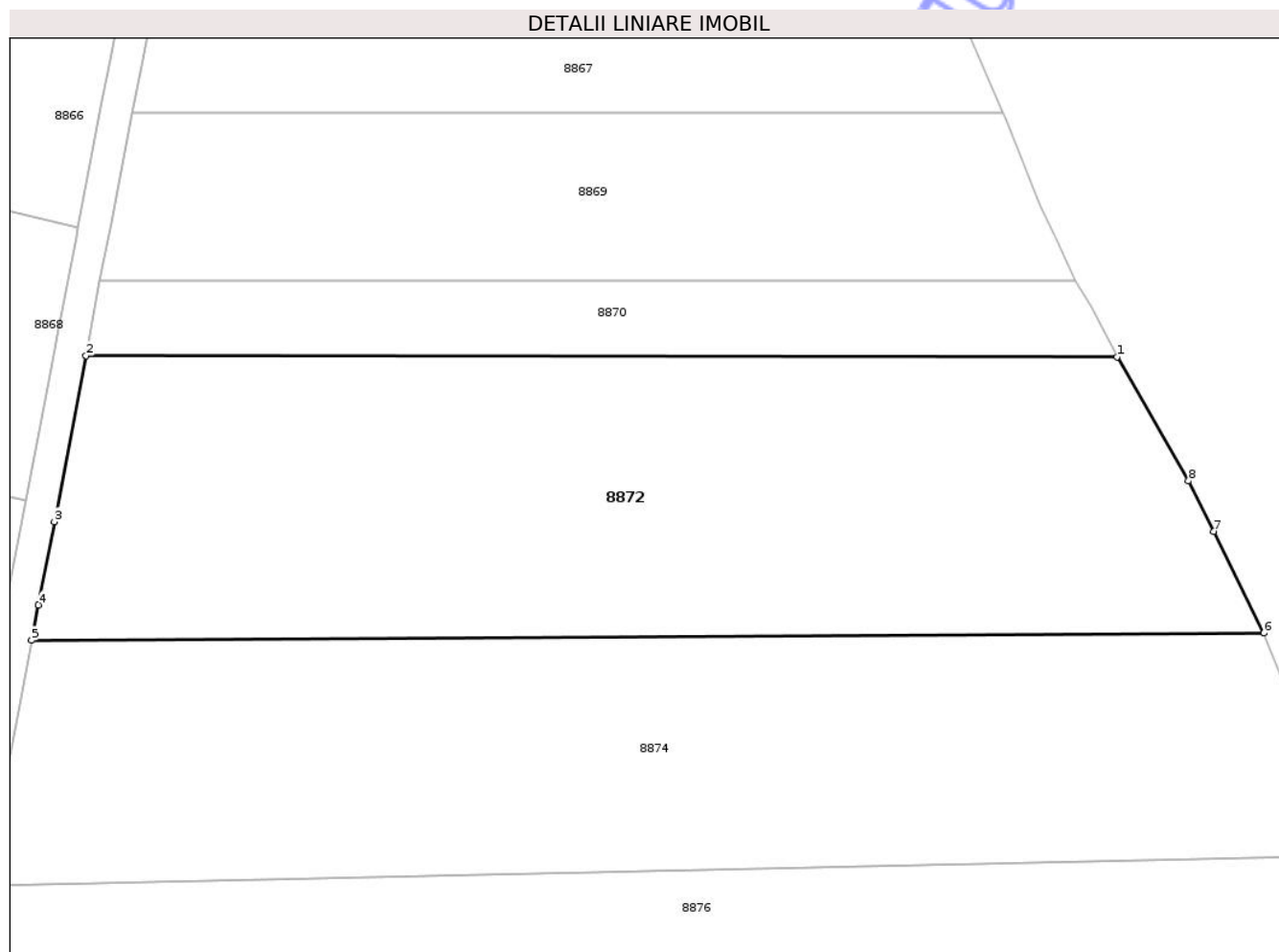
Inscrieri privind dezmembramintele dreptului de proprietate, drepturi reale de garanție și sarcini	Referințe
NU SUNT	

Anexa Nr. 1 La Partea I

Teren

Nr cadastral	Suprafața (mp)*	Observații / Referințe
	5.000	

* Suprafața este determinată în planul de proiecție Stereo 70.



Date referitoare la teren

Crt	Categorie folosință	Intra vilan	Suprafața (mp)	Tarla	Parcelă	Nr. topo	Observații / Referințe
1	arabil	NU	5.000	1	5	-	

Lungime Segmente

1) Valorile lungimilor segmentelor sunt obținute din proiecție în plan.

Punct început	X / Y	Punct sfârșit	X / Y	Lungime segment (** (m)
1	402.700,289 310.988,749	2	402.571,022 310.988,904	129.267
2	402.571,022 310.988,904	3	402.567,046 310.968,107	21.174
3	402.567,046 310.968,107	4	402.565,049 310.957,661	10.635
4	402.565,049 310.957,661	5	402.564,185 310.953,219	4.525
5	402.564,185 310.953,219	6	402.718,692 310.954,156	154.51

Punct început	X / Y	Punct sfârșit	X / Y	Lungime segment (** (m)
6	402.718,692 310.954,156	7	402.712,408 310.966,871	14.183
7	402.712,408 310.966,871	8	402.709,275 310.973,211	7.072
8	402.709,275 310.973,211	1	402.700,289 310.988,749	17.949

** Lungimile segmentelor sunt determinate în planul de proiecție Stereo 70 și sunt rotunjite la 1 milimetru.

*** Distanța dintre puncte este formată din segmente cumulate ce sunt mai mici decât valoarea 1 milimetru.

Neutilizabil în Circuitul Civil

**DATE DESPRE IMOBILUL NR. 8877**

Oficiul de Cadastru și Publicitate Imobiliară DOLJ
Biroul de Cadastru și Publicitate Imobiliară Craiova

A. Partea I. Descrierea imobilului

TEREN Extravilan

Adresa: Jud. Dolj, T1, P32

Nr. Crt	Nr cadastral Nr. topografic	Suprafața* (mp)	Observații / Referințe
A1		5.000	Sector cadastral:26 Teren neimprejmuit;

B. Partea II. Proprietari și acte

Inscrieri privitoare la dreptul de proprietate și alte drepturi reale	Referințe
/	
Act Administrativ nr. TDP 1656-58812, din 28/09/1994 emis de CJSDPAT DOLJ;	
B1	A1
Intabulare, drept de PROPRIETATE, dobandit prin Reconstituire, cota actuala 1/1, cota initiala 1/1	
1) GEORGESCU PANTELIE, LIPSA CNP	
2) NICA IONELA CORNELIA, LIPSA CNP	
3) NICA MARIAN, LIPSA CNP	
4) NEDELICU IULIANA, LIPSA CNP	

C. Partea III. SARCINI .

Inscrieri privind dezmembramintele dreptului de proprietate, drepturi reale de garanție și sarcini	Referințe
NU SUNT	

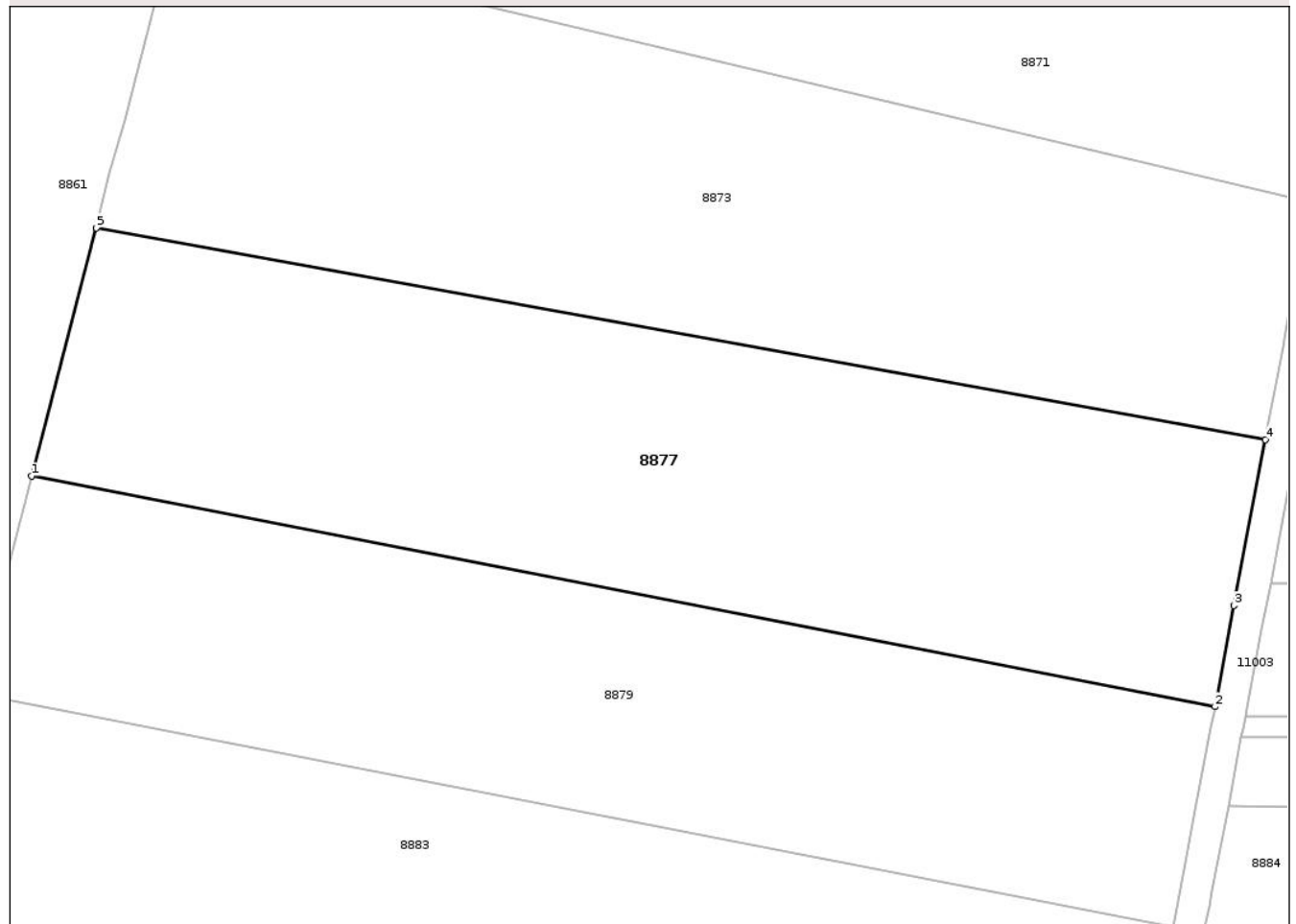
Anexa Nr. 1 La Partea I

Teren

Nr cadastral	Suprafața (mp)*	Observații / Referințe
	5.000	

* Suprafața este determinată în planul de proiecție Stereo 70.

DETALII LINIARE IMOBIL



Date referitoare la teren

Crt	Categorie folosință	Intra vilan	Suprafața (mp)	Tarla	Parcelă	Nr. topo	Observații / Referințe
1	arabil	NU	5.000	1	32	-	

Lungime Segmente

1) Valorile lungimilor segmentelor sunt obținute din proiecție în plan.

Punct început	X / Y	Punct sfârșit	X / Y	Lungime segment (** (m)
1	402.395,916 310.902,643	2	402.544,921 310.873,648	151.8
2	402.544,921 310.873,648	3	402.547,32 310.886,356	12.932
3	402.547,32 310.886,356	4	402.551,262 310.907,239	21.252
4	402.551,262 310.907,239	5	402.404,074 310.933,858	149.576
5	402.404,074 310.933,858	1	402.395,916 310.902,643	32.263

** Lungimile segmentelor sunt determinate în planul de proiecție Stereo 70 și sunt rotunjite la 1 milimetru.

*** Distanța dintre puncte este formată din segmente cumulate ce sunt mai mici decât valoarea 1 milimetru.

Neutilizabil în Circuitul
Civil

**DATE DESPRE IMOBILUL NR. 8878**

Oficiul de Cadastru și Publicitate Imobiliară DOLJ
Biroul de Cadastru și Publicitate Imobiliară Craiova

A. Partea I. Descrierea imobilului

TEREN Extravilan

Adresa: Jud. Dolj, T1, P8

Nr. Crt	Nr cadastral Nr. topografic	Suprafața* (mp)	Observații / Referințe
A1	38091	3.187	Sector cadastral:26 Teren neimprejmuit; Diferenta de suprafata de 513 mp se afla pe teritoriul UAT Craiova

B. Partea II. Proprietari și acte

Inscrieri privitoare la dreptul de proprietate și alte drepturi reale		Referințe
73423 / 17/03/2023		
Act Notarial nr. CONTRACT DE DONATIE AUT NR 894, din 17/03/2023 emis de NP CUREA IONEL;		
B5	Intabulare, drept de PROPRIETATE, dobandit prin Conventie, cota actuala 1/1, cota initiala 1/1 1) GEONEA NICOLETA CAMELIA	A1

C. Partea III. SARCINI .

Inscrieri privind dezmembramintele dreptului de proprietate, drepturi reale de garanție și sarcini	Referințe
NU SUNT	

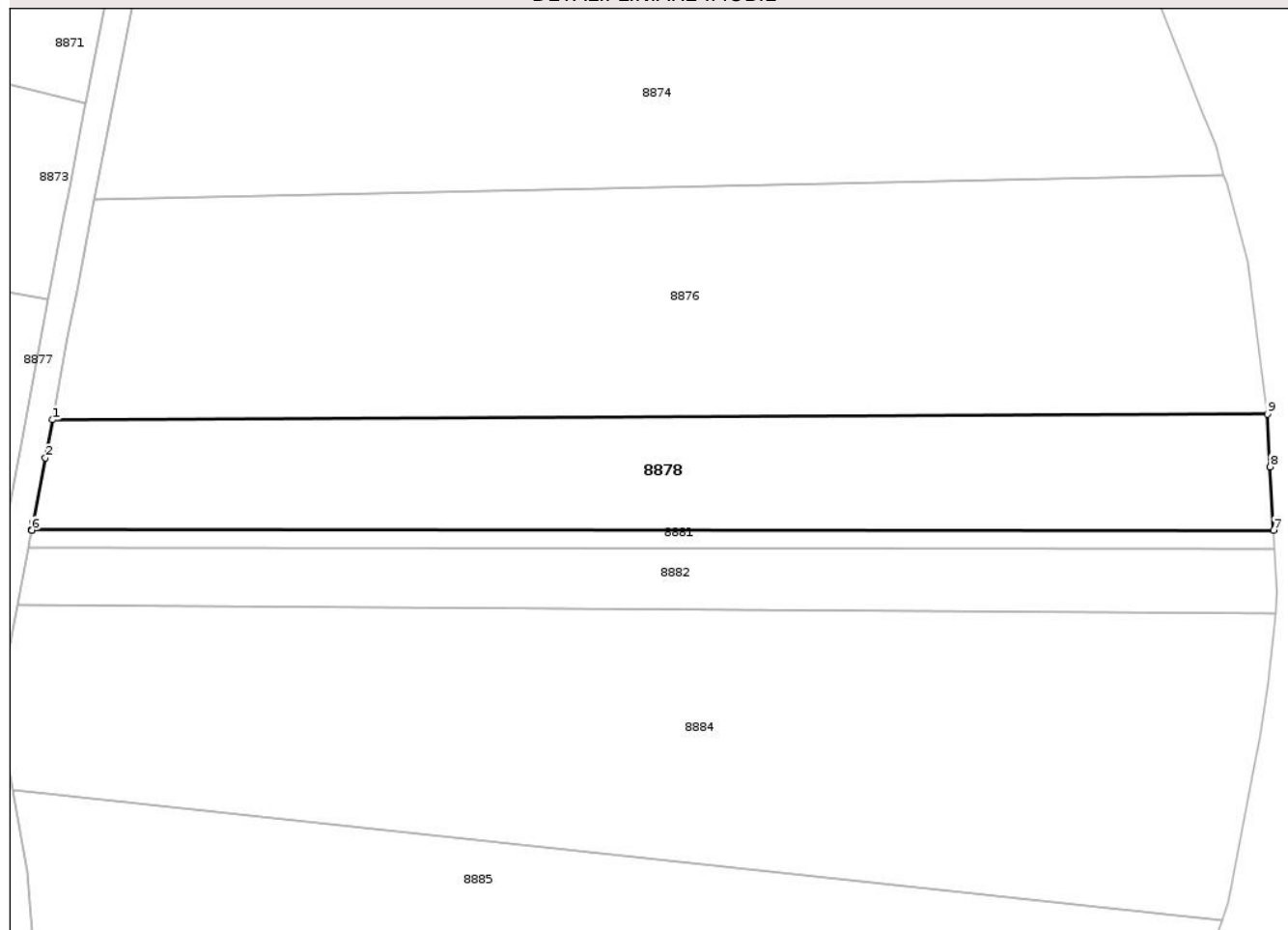
Anexa Nr. 1 La Partea I

Teren

Nr cadastral	Suprafața (mp)*	Observații / Referințe
38091	3.187	Diferenta de suprafata de 513 mp se afla pe teritoriul UAT Craiova

* Suprafața este determinată în planul de proiecție Stereo 70.

DETALII LINIARE IMOBIL



Date referitoare la teren

Crt	Categorie folosință	Intra vilan	Suprafața (mp)	Tarla	Parcelă	Nr. topo	Observații / Referințe
1	arabil	NU	3.187	1	8	-	

Lungime Segmente

1) Valorile lungimilor segmentelor sunt obținute din proiecție în plan.

Punct început	X / Y	Punct sfârșit	X / Y	Lungime segment (** (m)
1	402.551,908 310.889,098	2	402.550,817 310.883,322	5.878
2	402.550,817 310.883,322	3	402.548,968 310.873,527	9.968
3	402.548,968 310.873,527	4	402.548,768 310.872,468	1.078
4	402.548,768 310.872,468	5	402.548,766 310.872,458	0.01
5	402.548,766 310.872,458	6	402.548,753 310.872,389	0.07

Punct început	X / Y	Punct sfârșit	X / Y	Lungime segment (** (m)
6	402.548,753 310.872,389	7	402.736,814 310.872,389	188.061
7	402.736,814 310.872,389	8	402.736,301 310.881,975	9.6
8	402.736,301 310.881,975	9	402.735,875 310.889,946	7.982
9	402.735,875 310.889,946	1	402.551,908 310.889,098	183.969

** Lungimile segmentelor sunt determinate în planul de proiecție Stereo 70 și sunt rotunjite la 1 milimetru.

*** Distanța dintre puncte este formată din segmente cumulate ce sunt mai mici decât valoarea 1 milimetru.

Neutilizabil în Circuitul Civil

**DATE DESPRE IMOBILUL NR. 8880**

Oficiul de Cadastru și Publicitate Imobiliară DOLJ
Biroul de Cadastru și Publicitate Imobiliară Craiova

A. Partea I. Descrierea imobilului

TEREN Extravilan

Adresa: Jud. Dolj, T1, P63, 63/1

Nr. Crt	Nr cadastral Nr. topografic	Suprafața* (mp)	Observații / Referințe
A1	38058	3.932	Sector cadastral:26 Teren neimprejmuit;

B. Partea II. Proprietari și acte

Inscrieri privitoare la dreptul de proprietate și alte drepturi reale	Referințe
159415 / 29/06/2021	
Act Notarial nr. 845, din 23/07/2007 emis de NP Emil Cernobai (Contract de Vânzare-Cumpărare nr 586 din 01.01.1999, emis de NP Cernobai Emil);	
B2	A1
Intabulare, drept de PROPRIETATE, dobandit prin Conventie, cota actuala 1/1, cota initiala 1/1	
1) VASILAN ION, LIPSA CNP	
2) VASILAN ELENA, LIPSA CNP	
OBSERVATII: pozitie transcrisa din CF 37170/Podari, inscrisa prin incheierea nr. 45950 din 30/07/2007;	

C. Partea III. SARCINI .

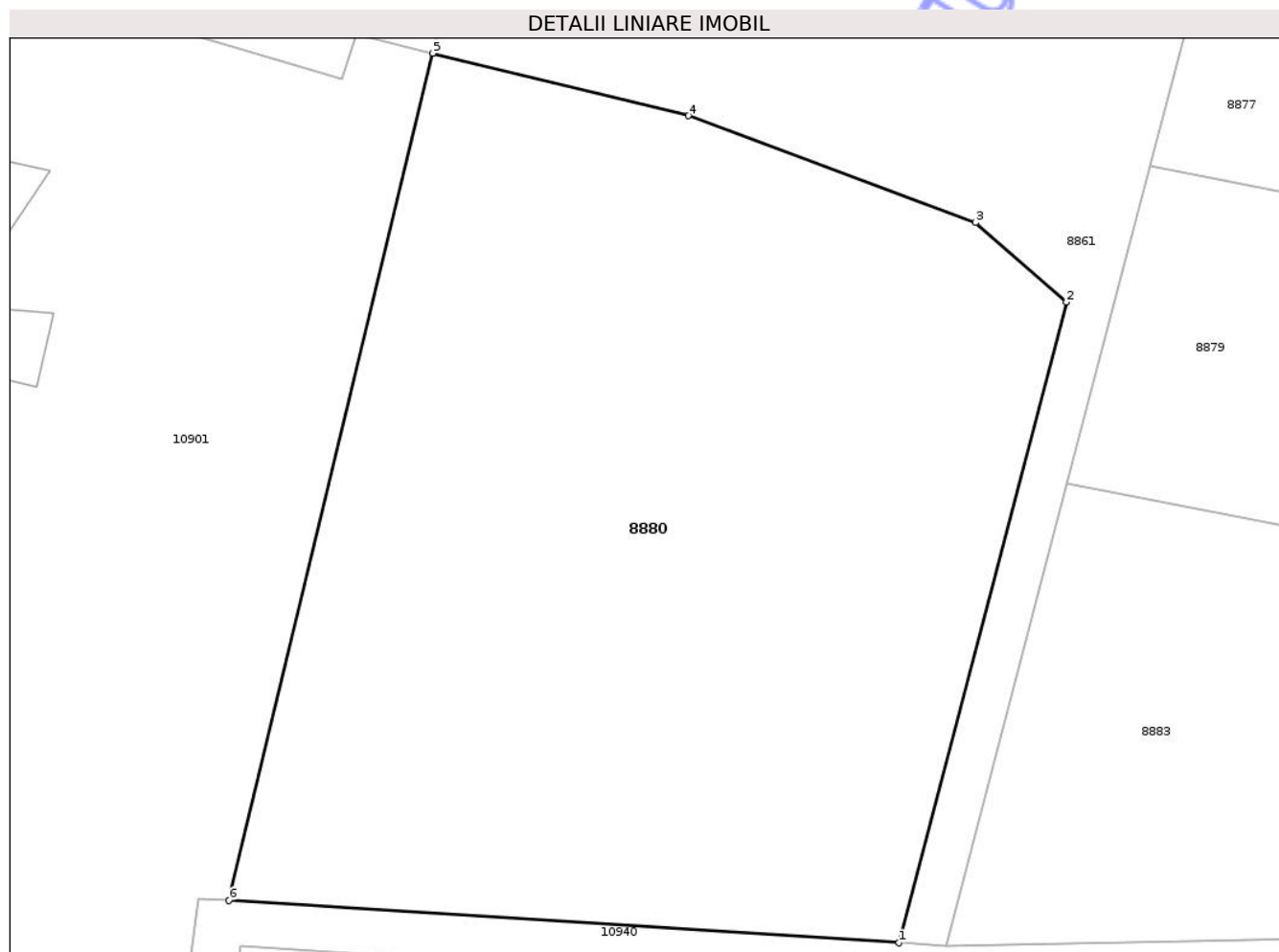
Inscrieri privind dezmembramintele dreptului de proprietate, drepturi reale de garanție și sarcini	Referințe
NU SUNT	

Anexa Nr. 1 La Partea I

Teren

Nr cadastral	Suprafața (mp)*	Observații / Referințe
38058	3.932	

* Suprafața este determinată în planul de proiecție Stereo 70.



Date referitoare la teren

Crt	Categorie folosință	Intra vilan	Suprafața (mp)	Tarla	Parcelă	Nr. topo	Observații / Referințe
1	arabil	NU	3.932	1	63,63/1	-	

Lungime Segmente

1) Valorile lungimilor segmentelor sunt obținute din proiecție în plan.

Punct început	X / Y	Punct sfârșit	X / Y	Lungime segment (** (m)
1	402.374,313 310.835,796	2	402.388,719 310.890,921	56.976
2	402.388,719 310.890,921	3	402.380,903 310.897,775	10.396
3	402.380,903 310.897,775	4	402.356,147 310.906,966	26.407
4	402.356,147 310.906,966	5	402.334,162 310.912,348	22.634
5	402.334,162 310.912,348	6	402.316,593 310.839,437	74.998

Punct început	X / Y	Punct sfârşit	X / Y	Lungime segment (** (m)
6	402.316,593 310.839,437	1	402.374,313 310.835,796	57.835

** Lungimile segmentelor sunt determinate în planul de proiecţie Stereo 70 şi sunt rotunjite la 1 milimetru.

*** Distanţa dintre puncte este formată din segmente cumulate ce sunt mai mici decât valoarea 1 milimetru.

Neutilizabil în Circuitul Civil

**DATE DESPRE IMOBILUL NR. 8881**

Oficiul de Cadastru și Publicitate Imobiliară DOLJ
Biroul de Cadastru și Publicitate Imobiliară Craiova

A. Partea I. Descrierea imobilului

TEREN Extravilan

Adresa: Jud. Dolj, T1, P9

Nr. Crt	Nr cadastral Nr. topografic	Suprafața* (mp)	Observații / Referințe
A1	36737	520	Sector cadastral:26 Teren neimprejmuit;

B. Partea II. Proprietari și acte

Inscrieri privitoare la dreptul de proprietate și alte drepturi reale	Referințe
258460 / 18/11/2019	
Act Administrativ nr. TDP nr. 20706, din 02/10/2018 emis de COMISIA JUDETEANA DOLJ;	
B1	A1
Intabulare, drept de PROPRIETATE, dobandit prin Reconstituire, cota actuala 1/1, cota initiala 1/1	
1) MITITA FLORICA	

C. Partea III. SARCINI .

Inscrieri privind dezmembramintele dreptului de proprietate, drepturi reale de garanție și sarcini	Referințe
NU SUNT	

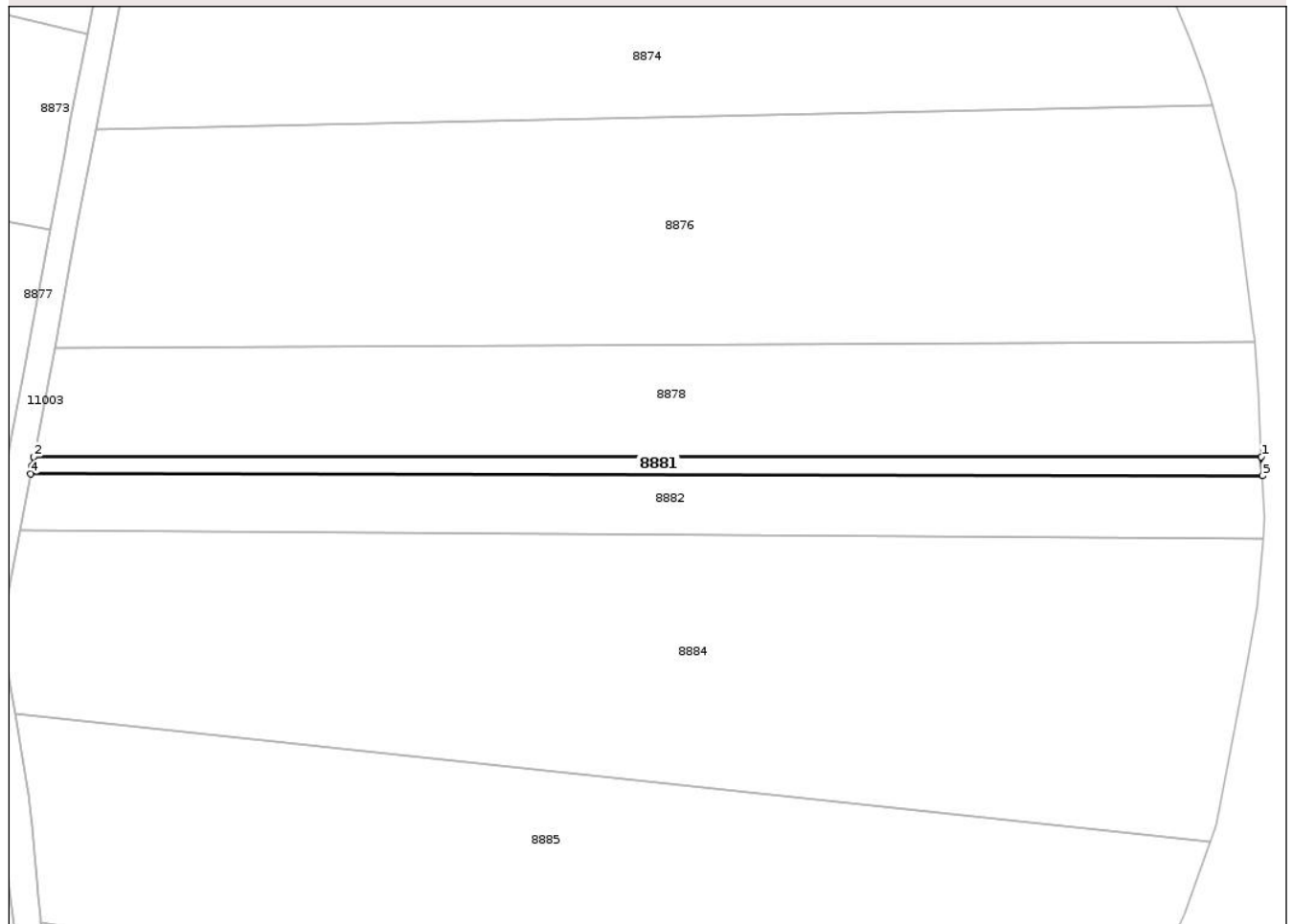
Anexa Nr. 1 La Partea I

Teren

Nr cadastral	Suprafața (mp)*	Observații / Referințe
36737	520	

* Suprafața este determinată în planul de proiecție Stereo 70.

DETALII LINIARE IMOBIL



Date referitoare la teren

Crt	Categorie folosință	Intra vilan	Suprafața (mp)	Tarla	Parcelă	Nr. topo	Observații / Referințe
1	arabil	NU	520	1	9	-	

Lungime Segmente

1) Valorile lungimilor segmentelor sunt obținute din proiecție în plan.

Punct început	X / Y	Punct sfârșit	X / Y	Lungime segment (** (m)
1	402.736,814 310.872,389	2	402.548,753 310.872,389	188.061
2	402.548,753 310.872,389	3	402.548,478 310.870,953	1.462
3	402.548,478 310.870,953	4	402.548,255 310.869,781	1.193
4	402.548,255 310.869,781	5	402.736,982 310.869,477	188.727
5	402.736,982 310.869,477	1	402.736,814 310.872,389	2.917

** Lungimile segmentelor sunt determinate în planul de proiecție Stereo 70 și sunt rotunjite la 1 milimetru.

*** Distanța dintre puncte este formată din segmente cumulate ce sunt mai mici decât valoarea 1 milimetru.

Neutilizabil în Circuitul
Civil

**DATE DESPRE IMOBILUL NR. 8883**

Oficiul de Cadastru și Publicitate Imobiliară DOLJ
Biroul de Cadastru și Publicitate Imobiliară Craiova

A. Partea I. Descrierea imobilului

TEREN Extravilan

Adresa: Jud. Dolj, T1, P29

Nr. Crt	Nr cadastral Nr. topografic	Suprafața* (mp)	Observații / Referințe
A1		3.733	Sector cadastral:26 Teren neimprejmuit;

B. Partea II. Proprietari și acte

Inscrieri privitoare la dreptul de proprietate și alte drepturi reale	Referințe
/	
Act Administrativ nr. TDP 2586-44719, din 10/01/1997 emis de CJSDPAT DOLJ;	
B1	A1
Intabulare, drept de PROPRIETATE, dobandit prin Reconstituire, cota actuala 1/1, cota initiala 1/1	
1) CONSTANTIN LENUȚA, LIPSA CNP	

C. Partea III. SARCINI .

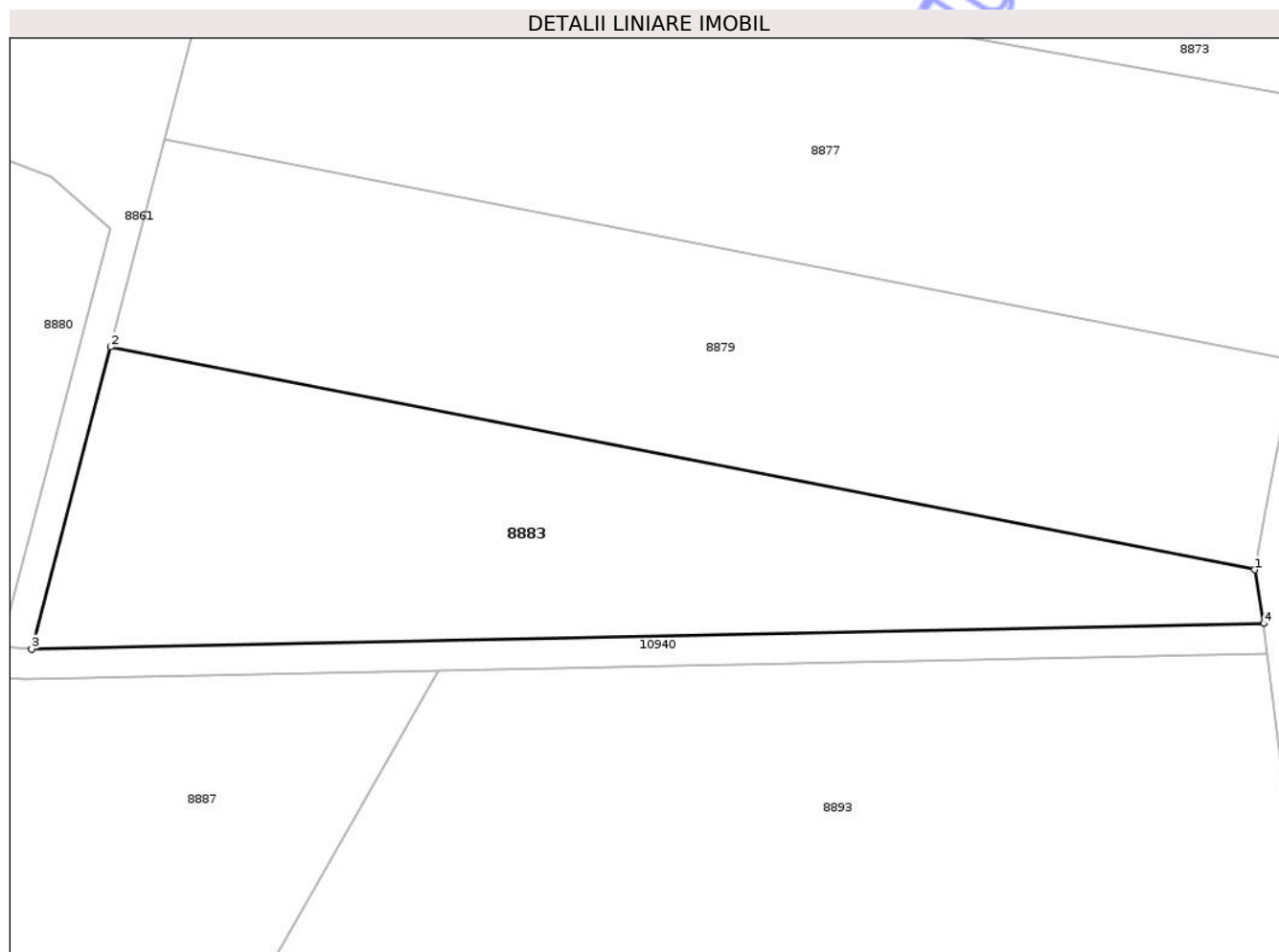
Inscrieri privind dezmembramintele dreptului de proprietate, drepturi reale de garanție și sarcini	Referințe
NU SUNT	

Anexa Nr. 1 La Partea I

Teren

Nr cadastral	Suprafața (mp)*	Observații / Referințe
	3.733	

* Suprafața este determinată în planul de proiecție Stereo 70.



Date referitoare la teren

Crt	Categorie folosință	Intra vilan	Suprafața (mp)	Tarla	Parcelă	Nr. topo	Observații / Referințe
1	arabil	NU	3.733	1	29	-	

Lungime Segmente

1) Valorile lungimilor segmentelor sunt obținute din proiecție în plan.

Punct început	X / Y	Punct sfârșit	X / Y	Lungime segment (** (m)
1	402.539,637 310.845,996	2	402.388,784 310.875,351	153.683
2	402.388,784 310.875,351	3	402.378,38 310.835,539	41.149
3	402.378,38 310.835,539	4	402.540,847 310.838,91	162.502
4	402.540,847 310.838,91	1	402.539,637 310.845,996	7.189

** Lungimile segmentelor sunt determinate în planul de proiecție Stereo 70 și sunt rotunjite la 1 milimetru.

*** Distanţa dintre puncte este formată din segmente cumulate ce sunt mai mici decât valoarea 1 milimetru.

Neutilizabil în Circuitul
Civil

**DATE DESPRE IMOBILUL NR. 8888**

Oficiul de Cadastru și Publicitate Imobiliară DOLJ
Biroul de Cadastru și Publicitate Imobiliară Craiova

A. Partea I. Descrierea imobilului

TEREN Extravilan

Adresa: Jud. Dolj, T1, P12

Nr. Crt	Nr cadastral Nr. topografic	Suprafața* (mp)	Observații / Referințe
A1	38733	3.700	Sector cadastral:26 Teren neimprejmuit;

B. Partea II. Proprietari și acte

Inscrieri privitoare la dreptul de proprietate și alte drepturi reale		Referințe
25655 / 26/01/2023		
Act Notarial nr. Contract de intretinere 700, din 29/03/1999 emis de B.N.P. Patrau Gheorghe - Craiova (Contract de intretinere);		
B1	Intabulare, drept de PROPRIETATE, dobandit prin Conventie, cota actuala 1/1, cota initiala 1/1 1) RADUCAN AURELIAN 2) RADUCAN LUCICA	A1

C. Partea III. SARCINI

Inscrieri privind dezmembramintele dreptului de proprietate, drepturi reale de garanție și sarcini		Referințe
25655 / 26/01/2023		
Act Notarial nr. Contract de intretinere 700, din 29/03/1999 emis de B.N.P. Patrau Gheorghe - Craiova (Contract de intretinere);		
C1	Intabulare, drept de UZUFRACT 1) RADUCAN GHEORGHITA	A1

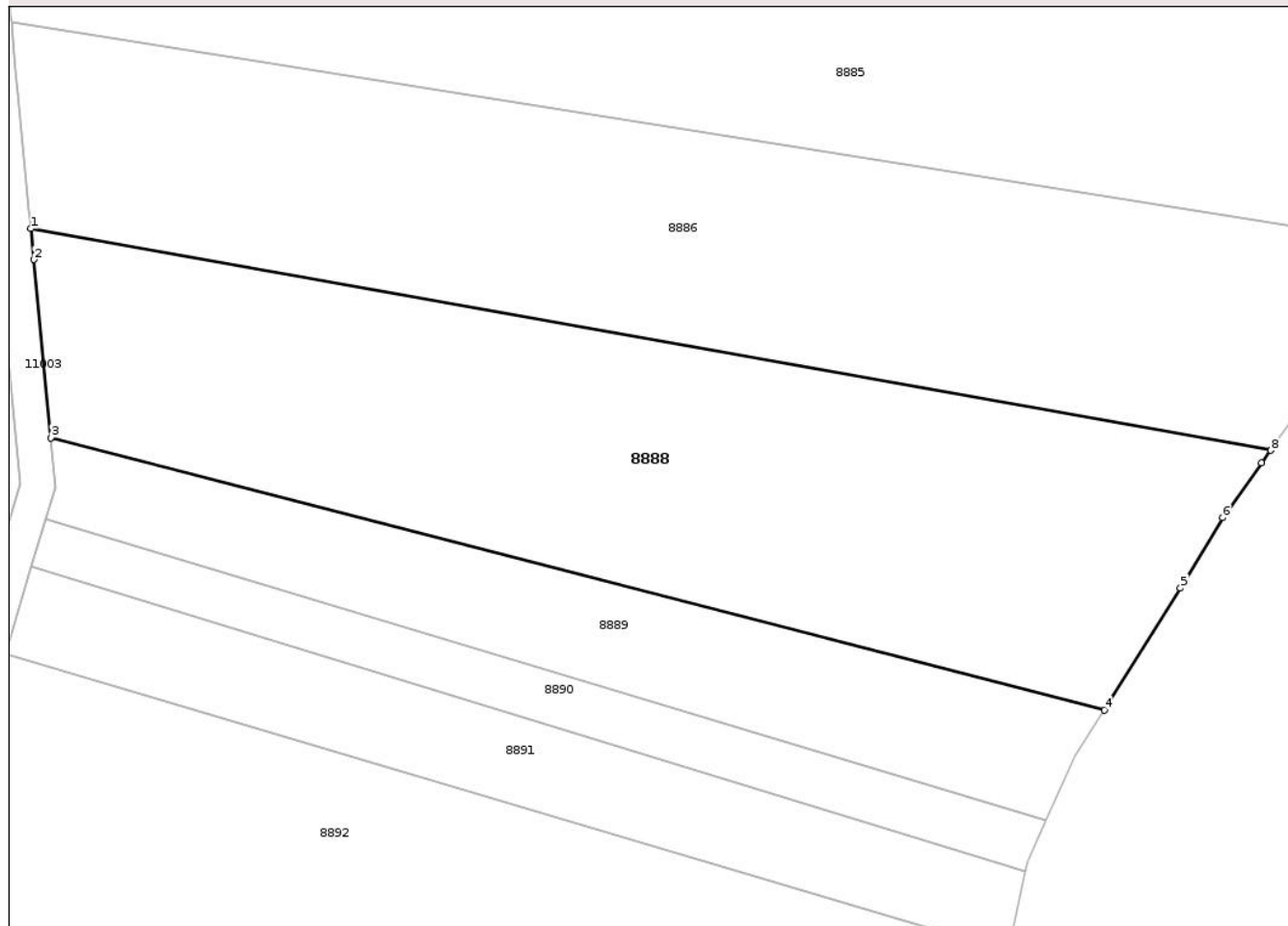
Anexa Nr. 1 La Partea I

Teren

Nr cadastral	Suprafaţa (mp)*	Observaţii / Referinţe
38733	3.700	

* Suprafaţa este determinată în planul de proiecţie Stereo 70.

DETALII LINIARE IMOBIL



Date referitoare la teren

Crt	Categorie folosinţă	Intravilan	Suprafaţa (mp)	Tarla	Parcelă	Nr. topo	Observaţii / Referinţe
1	arabil	NU	3.700	1	12	-	

Lungime Segmente

1) Valorile lungimilor segmentelor sunt obţinute din proiecţie în plan.

Punct început	X / Y	Punct sfârşit	X / Y	Lungime segment (** (m)
1	402.552,102 310.777,659	2	402.552,438 310.774,135	3.54
2	402.552,438 310.774,135	3	402.554,369 310.753,89	20.337
3	402.554,369 310.753,89	4	402.674,216 310.722,961	123.774
4	402.674,216 310.722,961	5	402.682,834 310.736,786	16.291
5	402.682,834 310.736,786	6	402.687,625 310.744,79	9.328

Punct început	X / Y	Punct sfârșit	X / Y	Lungime segment (** (m)
6	402.687,625 310.744,79	7	402.692,07 310.751,012	7.647
7	402.692,07 310.751,012	8	402.693,103 310.752,458	1.777
8	402.693,103 310.752,458	1	402.552,102 310.777,659	143.235

** Lungimile segmentelor sunt determinate în planul de proiecție Stereo 70 și sunt rotunjite la 1 milimetru.

*** Distanța dintre puncte este formată din segmente cumulate ce sunt mai mici decât valoarea 1 milimetru.

Neutilizabil în Circuitul Civil



DATE DESPRE IMOBILUL NR. 8889

Oficiul de Cadastru și Publicitate Imobiliară DOLJ
Biroul de Cadastru și Publicitate Imobiliară Craiova

A. Partea I. Descrierea imobilului

TEREN Extravilan

Adresa: Jud. Dolj, T1, P12/1

Nr. Crt	Nr cadastral Nr. topografic	Suprafața* (mp)	Observații / Referințe
A1	37967	1.380	Sector cadastral:26 Teren imprejmuit;

B. Partea II. Proprietari și acte

Inscrieri privitoare la dreptul de proprietate și alte drepturi reale	Referințe
118621 / 26/04/2021	
Act Notarial nr. CM nr 31, din 30/04/2020 emis de NP Gaspar Monica Ortansa (act administrativ nr TDP nr 3135-15044 din 19.06.2002, emis de CJ Dolj);	
B3	Intabulare, drept de PROPRIETATE, dobandit prin Succesiune, cota actuala 3/8, cota initiala 3/8
	1) PAUNA IONELA <i>OBSERVATII: pozitie transcrisa din CF 37823/Podari, inscrisa prin incheierea nr. 112 din 04/01/2021; def Constantin Traian</i>
Act Notarial nr. ACT PARTAJ aut. nr.1140, din 23/04/2021 emis de NP GASPAR MONICA ORTANSA;	
B6	Intabulare, drept de PROPRIETATE, dobandit prin Conventie, cota actuala 5/8, cota initiala 5/8
	1) PAUNA IONELA

C. Partea III. SARCINI .

Inscrieri privind dezmembramintele dreptului de proprietate, drepturi reale de garanție și sarcini	Referințe
NU SUNT	

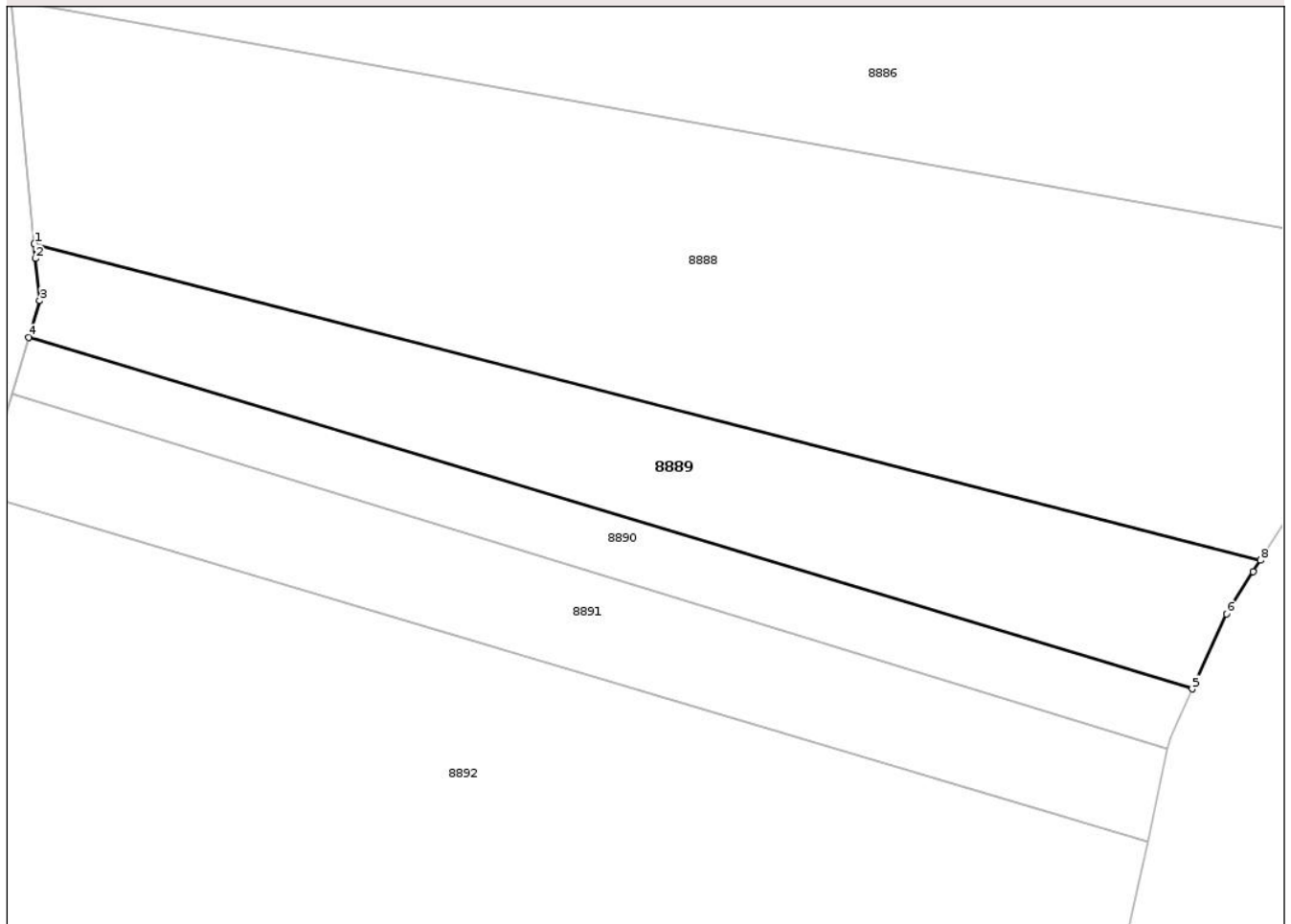
Anexa Nr. 1 La Partea I

Teren

Nr cadastral	Suprafața (mp)*	Observații / Referințe
37967	1.380	

* Suprafața este determinată în planul de proiecție Stereo 70.

DETALII LINIARE IMOBIL



Date referitoare la teren

Crt	Categorie folosință	Intra vilan	Suprafața (mp)	Tarla	Parcelă	Nr. topo	Observații / Referințe
1	arabil	NU	1.380	1	12/1	-	

Lungime Segmente

1) Valorile lungimilor segmentelor sunt obținute din proiecție în plan.

Punct început	X / Y	Punct sfârșit	X / Y	Lungime segment (** (m)
1	402.554,369 310.753,89	2	402.554,508 310.752,433	1.464
2	402.554,508 310.752,433	3	402.554,902 310.748,306	4.146
3	402.554,902 310.748,306	4	402.553,831 310.744,714	3.748
4	402.553,831 310.744,714	5	402.667,536 310.710,39	118.773
5	402.667,536 310.710,39	6	402.670,902 310.717,718	8.064

Punct început	X / Y	Punct sfârșit	X / Y	Lungime segment (** (m)
6	402.670,902 310.717,718	7	402.673,504 310.721,834	4.869
7	402.673,504 310.721,834	8	402.674,216 310.722,961	1.333
8	402.674,216 310.722,961	1	402.554,369 310.753,89	123.774

** Lungimile segmentelor sunt determinate în planul de proiecție Stereo 70 și sunt rotunjite la 1 milimetru.

*** Distanța dintre puncte este formată din segmente cumulate ce sunt mai mici decât valoarea 1 milimetru.

Neutilizabil în Circuitul Civil

**DATE DESPRE IMOBILUL NR. 8890**

Oficiul de Cadastru și Publicitate Imobiliară DOLJ
Biroul de Cadastru și Publicitate Imobiliară Craiova

A. Partea I. Descrierea imobilului

TEREN Extravilan

Adresa: Jud. Dolj, T1, P12/1

Nr. Crt	Nr cadastral Nr. topografic	Suprafața* (mp)	Observații / Referințe
A1	37968	707	Sector cadastral:26 Teren imprejmuit; Diferenta de suprafata de 213 mp se afla pe teritoriul UAT Craiova

B. Partea II. Proprietari și acte

Inscrieri privitoare la dreptul de proprietate și alte drepturi reale	Referințe
143874 / 03/06/2021	
Act Notarial nr. Contract de donatie aut. nr. 420, din 02/06/2021 emis de Papa Eugenia (Contract de donatie);	
B7 Intabulare, drept de PROPRIETATE, dobandit prin Conventie, cota actuala 1/1, cota initiala 1/1 1) PAUNA IONELA	A1

C. Partea III. SARCINI .

Inscrieri privind dezmembramintele dreptului de proprietate, drepturi reale de garanție și sarcini	Referințe
NU SUNT	

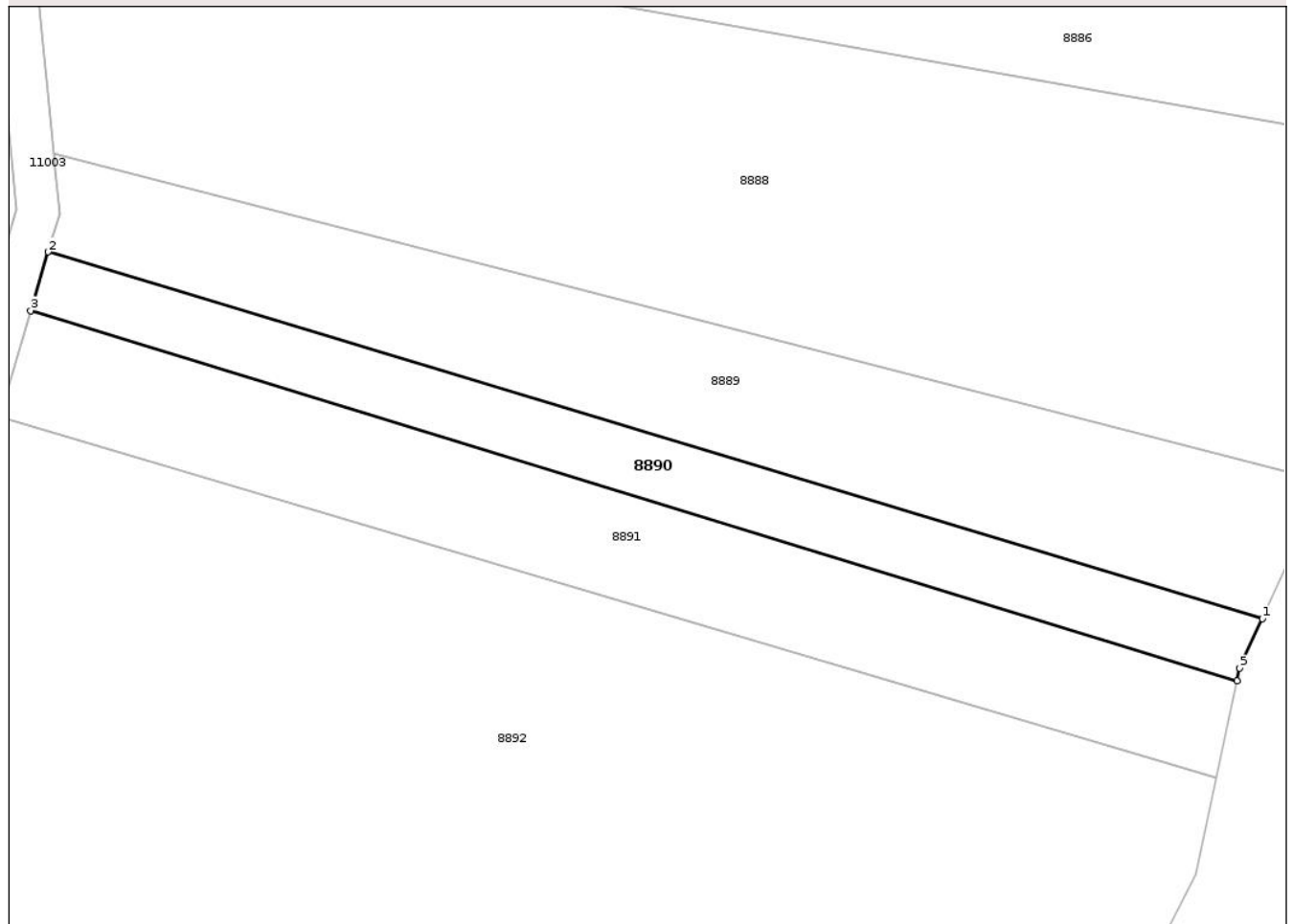
Anexa Nr. 1 La Partea I

Teren

Nr cadastral	Suprafața (mp)*	Observații / Referințe
37968	707	Diferența de suprafața de 213 mp se afla pe teritoriul UAT Craiova

* Suprafața este determinată în planul de proiecție Stereo 70.

DETALII LINIARE IMOBIL



Date referitoare la teren

Crt	Categorie folosință	Intra vilan	Suprafața (mp)	Tarla	Parcelă	Nr. topo	Observații / Referințe
1	arabil	NU	707	1	12/1	-	

Lungime Segmente

1) Valorile lungimilor segmentelor sunt obținute din proiecție în plan.

Punct început	X / Y	Punct sfârșit	X / Y	Lungime segment (** (m)
1	402.667,536 310.710,39	2	402.553,831 310.744,714	118.773
2	402.553,831 310.744,714	3	402.552,195 310.739,226	5.727
3	402.552,195 310.739,226	4	402.665,161 310.704,603	118.153
4	402.665,161 310.704,603	5	402.665,409 310.705,757	1.18
5	402.665,409 310.705,757	1	402.667,536 310.710,39	5.098

** Lungimile segmentelor sunt determinate în planul de proiecție Stereo 70 și sunt rotunjite la 1 milimetru.

*** Distanța dintre puncte este formată din segmente cumulate ce sunt mai mici decât valoarea 1 milimetru.

Neutilizabil în Circuitul
Civil

**DATE DESPRE IMOBILUL NR. 8892**

Oficiul de Cadastru și Publicitate Imobiliară DOLJ
Biroul de Cadastru și Publicitate Imobiliară Craiova

A. Partea I. Descrierea imobilului

TEREN Extravilan

Adresa: Jud. Dolj, T1, P13

Nr. Crt	Nr cadastral Nr. topografic	Suprafața* (mp)	Observații / Referințe
A1	38050	10.851	Sector cadastral:26 Teren neimprejmuit;

B. Partea II. Proprietari și acte

Inscrieri privitoare la dreptul de proprietate și alte drepturi reale	Referințe
128708 / 13/05/2021	
Act Administrativ nr. TDP nr 1648-58812, din 22/09/1994 emis de COMISIA JUDETEANA DOLJ (TDP ; act administrativ nr adeverinta nr 7540 din 29.04.2021, emis de PRIMARIA PODARI;act notarial nr CM nr 35 din 10.04.2012, emis de NP DEFTA EMIL);	
B1	A1
Intabulare, drept de PROPRIETATE, dobandit prin Succesiune, cota actuala 1/1, cota initiala 1/1	
1) ZANA IONEL	

C. Partea III. SARCINI .

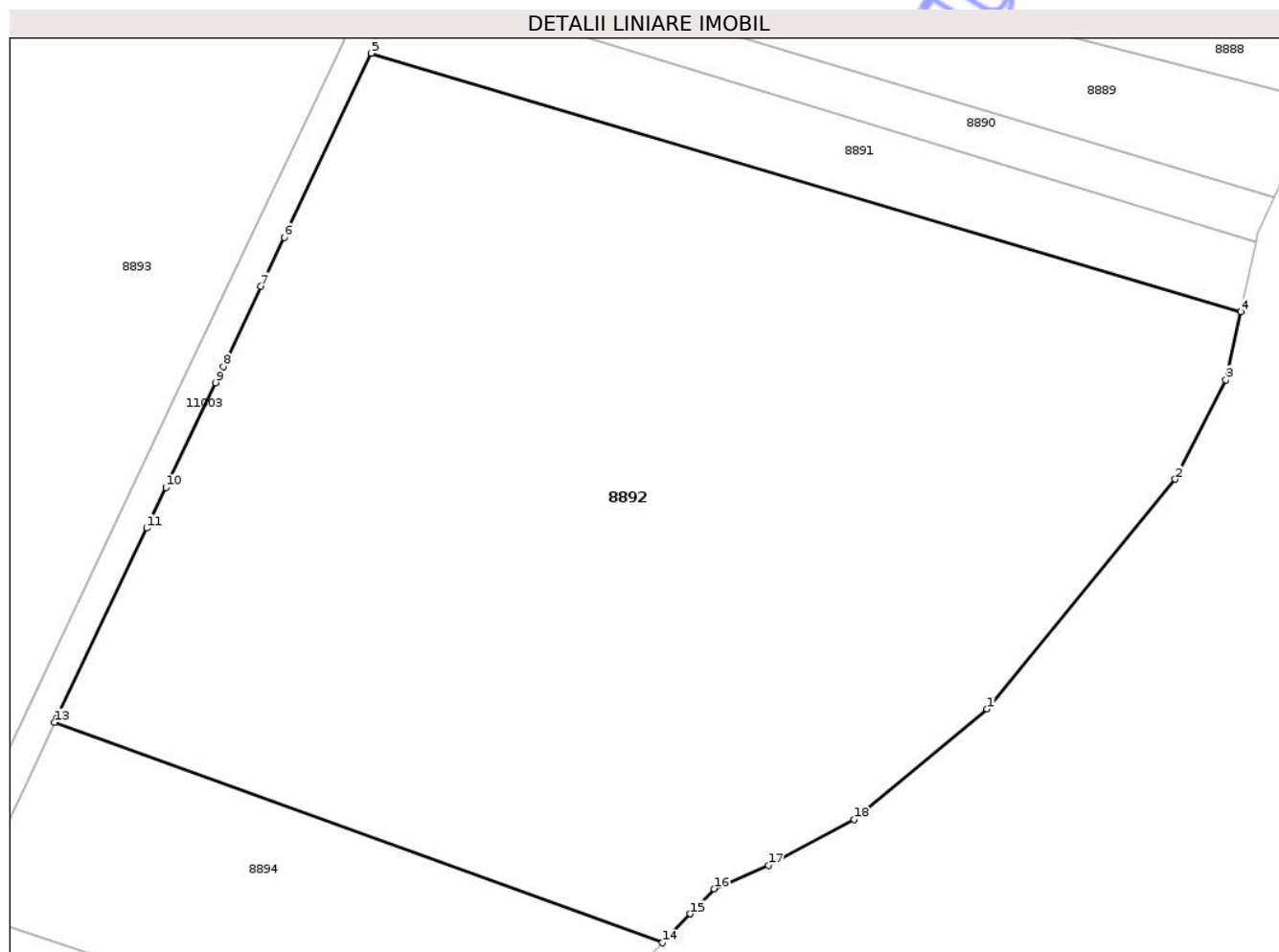
Inscrieri privind dezmembramintele dreptului de proprietate, drepturi reale de garanție și sarcini	Referințe
NU SUNT	

Anexa Nr. 1 La Partea I

Teren

Nr cadastral	Suprafața (mp)*	Observații / Referințe
38050	10.851	

* Suprafața este determinată în planul de proiecție Stereo 70.



Date referitoare la teren

Crt	Categorie folosință	Intra vilan	Suprafața (mp)	Tarla	Parcelă	Nr. topo	Observații / Referințe
1	arabil	NU	10.851	1	13	-	

Lungime Segmente

1) Valorile lungimilor segmentelor sunt obținute din proiecție în plan.

Punct început	X / Y	Punct sfârșit	X / Y	Lungime segment (** (m)
1	402.629,951 310.643,437	2	402.654,61 310.673,54	38.913
2	402.654,61 310.673,54	3	402.661,277 310.686,534	14.605
3	402.661,277 310.686,534	4	402.663,198 310.695,471	9.141
4	402.663,198 310.695,471	5	402.549,247 310.729,336	118.877
5	402.549,247 310.729,336	6	402.537,82 310.705,213	26.693

Punct început	X / Y	Punct sfârşit	X / Y	Lungime segment (** (m)
6	402.537,82 310.705,213	7	402.534,775 310.698,785	7.113
7	402.534,775 310.698,785	8	402.529,814 310.688,313	11.588
8	402.529,814 310.688,313	9	402.528,801 310.686,174	2.367
9	402.528,801 310.686,174	10	402.522,301 310.672,454	15.182
10	402.522,301 310.672,454	11	402.519,776 310.667,122	5.9
11	402.519,776 310.667,122	12	402.507,959 310.642,176	27.603
12	402.507,959 310.642,176	13	402.507,728 310.641,689	0.539
13	402.507,728 310.641,689	14	402.587,378 310.612,811	84.723
14	402.587,378 310.612,811	15	402.591,011 310.616,599	5.249
15	402.591,011 310.616,599	16	402.594,166 310.619,89	4.559
16	402.594,166 310.619,89	17	402.601,305 310.622,959	7.771
17	402.601,305 310.622,959	18	402.612,502 310.628,972	12.709
18	402.612,502 310.628,972	1	402.629,951 310.643,437	22.665

** Lungimile segmentelor sunt determinate în planul de proiecție Stereo 70 și sunt rotunjite la 1 milimetru.

*** Distanța dintre puncte este formată din segmente cumulate ce sunt mai mici decât valoarea 1 milimetru.

**DATE DESPRE IMOBILUL NR. 8894**

Oficiul de Cadastru și Publicitate Imobiliară DOLJ
Biroul de Cadastru și Publicitate Imobiliară Craiova

A. Partea I. Descrierea imobilului

TEREN Extravilan

Adresa: Jud. Dolj, T1, P14

Nr. Crt	Nr cadastral Nr. topografic	Suprafața* (mp)	Observații / Referințe
A1	38827	2.145	Sector cadastral:26 Teren neimprejmut;

B. Partea II. Proprietari și acte

Inscrieri privitoare la dreptul de proprietate și alte drepturi reale		Referințe
199653 / 07/09/2023		
Act Notarial nr. CONTRACT DE DARE IN PLATA AUT NR 2785, din 07/09/2023 emis de NP Sorop Alexandru Oliviu;		
B4	Intabulare, drept de PROPRIETATE, dobandit prin Conventie, cota actuala 1/1, cota initiala 1/1 1) ALEXIE FLORIN COSTIN 2) ALEXIE LAURA EMILIA	A1

C. Partea III. SARCINI .

Inscrieri privind dezmembramintele dreptului de proprietate, drepturi reale de garanție și sarcini	Referințe
NU SUNT	

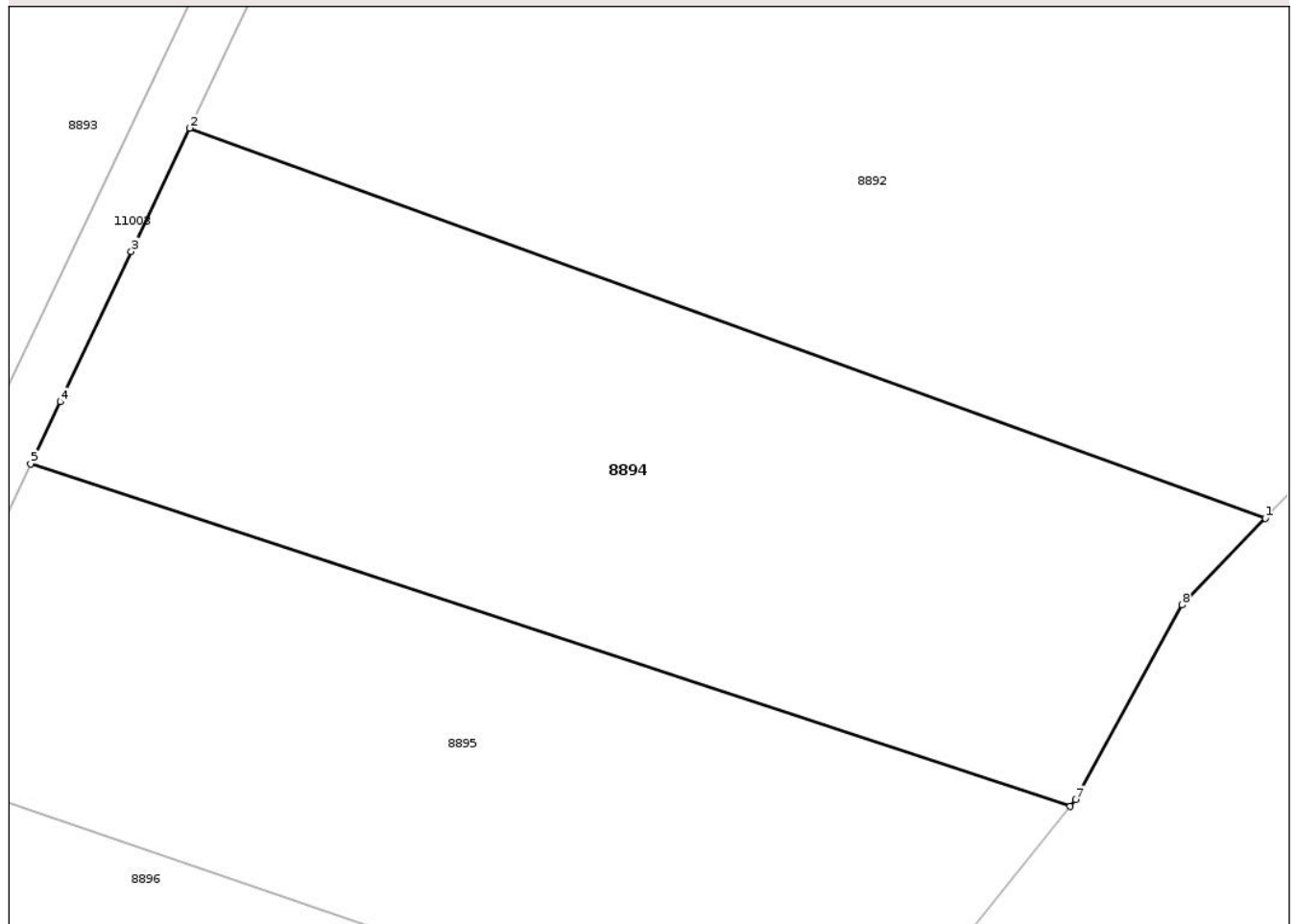
Anexa Nr. 1 La Partea I

Teren

Nr cadastral	Suprafața (mp)*	Observații / Referințe
38827	2.145	

* Suprafața este determinată în planul de proiecție Stereo 70.

DETALII LINIARE IMOBIL



Date referitoare la teren

Crt	Categorie folosință	Intra vilan	Suprafața (mp)	Tarla	Parcelă	Nr. topo	Observații / Referințe
1	arabil	NU	2.145	1	14	-	

Lungime Segmente

1) Valorile lungimilor segmentelor sunt obținute din proiecție în plan.

Punct început	X / Y	Punct sfârșit	X / Y	Lungime segment (** (m)
1	402.587,378 310.612,811	2	402.507,728 310.641,689	84.723
2	402.507,728 310.641,689	3	402.503,402 310.632,557	10.105
3	402.503,402 310.632,557	4	402.498,13 310.621,429	12.314
4	402.498,13 310.621,429	5	402.495,955 310.616,837	5.081
5	402.495,955 310.616,837	6	402.572,924 310.591,483	81.037

Punct început	X / Y	Punct sfârșit	X / Y	Lungime segment (** (m)
6	402.572,924 310.591,483	7	402.573,333 310.591,993	0.654
7	402.573,333 310.591,993	8	402.581,21 310.606,38	16.402
8	402.581,21 310.606,38	1	402.587,378 310.612,811	8.911

** Lungimile segmentelor sunt determinate în planul de proiecție Stereo 70 și sunt rotunjite la 1 milimetru.

*** Distanța dintre puncte este formată din segmente cumulate ce sunt mai mici decât valoarea 1 milimetru.

Neutilizabil în Circuitul Civil

**DATE DESPRE IMOBILUL NR. 8896**

Oficiul de Cadastru și Publicitate Imobiliară DOLJ
Biroul de Cadastru și Publicitate Imobiliară Craiova

A. Partea I. Descrierea imobilului

TEREN Extravilan

Adresa: Jud. Dolj, T1, P16

Nr. Crt	Nr cadastral Nr. topografic	Suprafața* (mp)	Observații / Referințe
A1	35529	3.230	Sector cadastral:26 Teren neimprejmuit;

B. Partea II. Proprietari și acte

Inscrieri privitoare la dreptul de proprietate și alte drepturi reale	Referințe
229294 / 05/11/2020	
Act Notarial nr. CONTRACT DE VANZARE NR.2550, din 13/10/2020 emis de Marinescu Maria Daniela;	
B4	A1
Intabulare, drept de PROPRIETATE, dobandit prin Conventie, cota actuala 1/1, cota initiala 1/1	
1) DARAC IULIAN- ALIN- CĂTĂLIN	
2) DARAC MARIA-MĂDĂLINA	

C. Partea III. SARCINI .

Inscrieri privind dezmembramintele dreptului de proprietate, drepturi reale de garanție și sarcini	Referințe
NU SUNT	

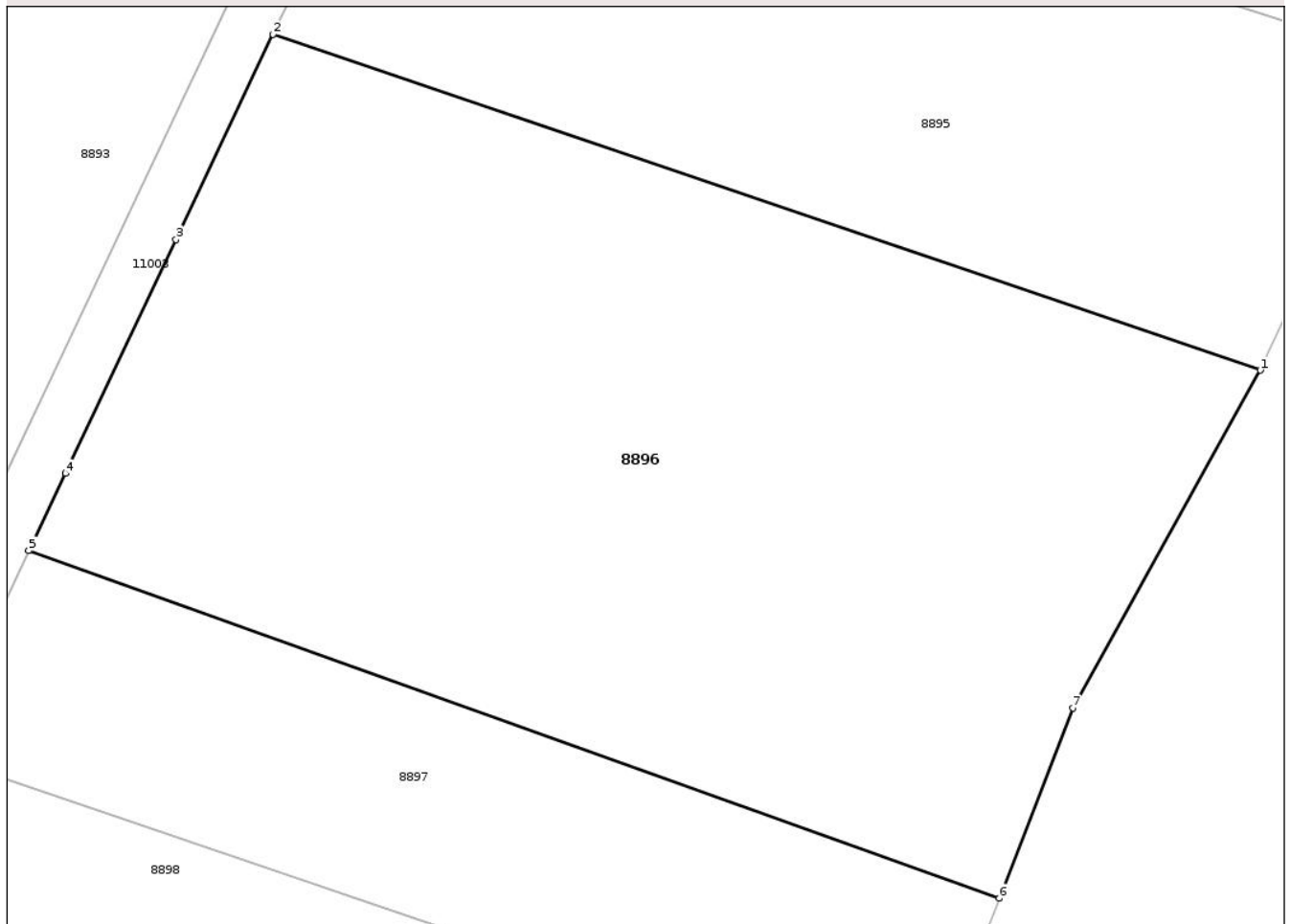
Anexa Nr. 1 La Partea I

Teren

Nr cadastral	Suprafaţa (mp)*	Observații / Referințe
35529	3.230	

* Suprafața este determinată în planul de proiecție Stereo 70.

DETALII LINIARE IMOBIL



Date referitoare la teren

Crt	Categorie folosință	Intra vilan	Suprafața (mp)	Tarla	Parcelă	Nr. topo	Observații / Referințe
1	arabil	NU	3.230	1	16	-	

Lungime Segmente

1) Valorile lungimilor segmentelor sunt obținute din proiecție în plan.

Punct început	X / Y	Punct sfârșit	X / Y	Lungime segment (** (m)
1	402.558,428 310.569,921	2	402.485,478 310.594,722	77.051
2	402.485,478 310.594,722	3	402.478,3 310.579,569	16.767
3	402.478,3 310.579,569	4	402.470,121 310.562,303	19.105
4	402.470,121 310.562,303	5	402.467,419 310.556,6	6.311
5	402.467,419 310.556,6	6	402.539,127 310.530,942	76.16

Punct început	X / Y	Punct sfârșit	X / Y	Lungime segment (** (m)
6	402.539,127 310.530,942	7	402.544,564 310.544,985	15.059
7	402.544,564 310.544,985	1	402.558,428 310.569,921	28.531

** Lungimile segmentelor sunt determinate în planul de proiecție Stereo 70 și sunt rotunjite la 1 milimetru.

*** Distanța dintre puncte este formată din segmente cumulate ce sunt mai mici decât valoarea 1 milimetru.

Neutilizabil în Circuitul Civil

**DATE DESPRE IMOBILUL NR. 8897**

Oficiul de Cadastru și Publicitate Imobiliară DOLJ
Biroul de Cadastru și Publicitate Imobiliară Craiova

A. Partea I. Descrierea imobilului

TEREN Extravilan

Adresa: Jud. Dolj, T1, P17

Nr. Crt	Nr cadastral Nr. topografic	Suprafața* (mp)	Observații / Referințe
A1		1.219	Sector cadastral:26 Teren neimprejmuit; Diferenta de suprafata de 2481 mp se afla pe teritoriul UAT Craiova

B. Partea II. Proprietari și acte

Inscrieri privitoare la dreptul de proprietate și alte drepturi reale		Referințe
/		
Act Administrativ nr. TDP 1654-58812, din 28/09/1994 emis de CJSDPAT DOLJ;		
B1	Intabulare, drept de PROPRIETATE, dobandit prin Reconstituire, cota actuala 1/1, cota initiala 1/1 1) PANĂ PĂTRA, LIPSA CNP	A1

C. Partea III. SARCINI .

Inscrieri privind dezmembramintele dreptului de proprietate, drepturi reale de garanție și sarcini	Referințe
NU SUNT	

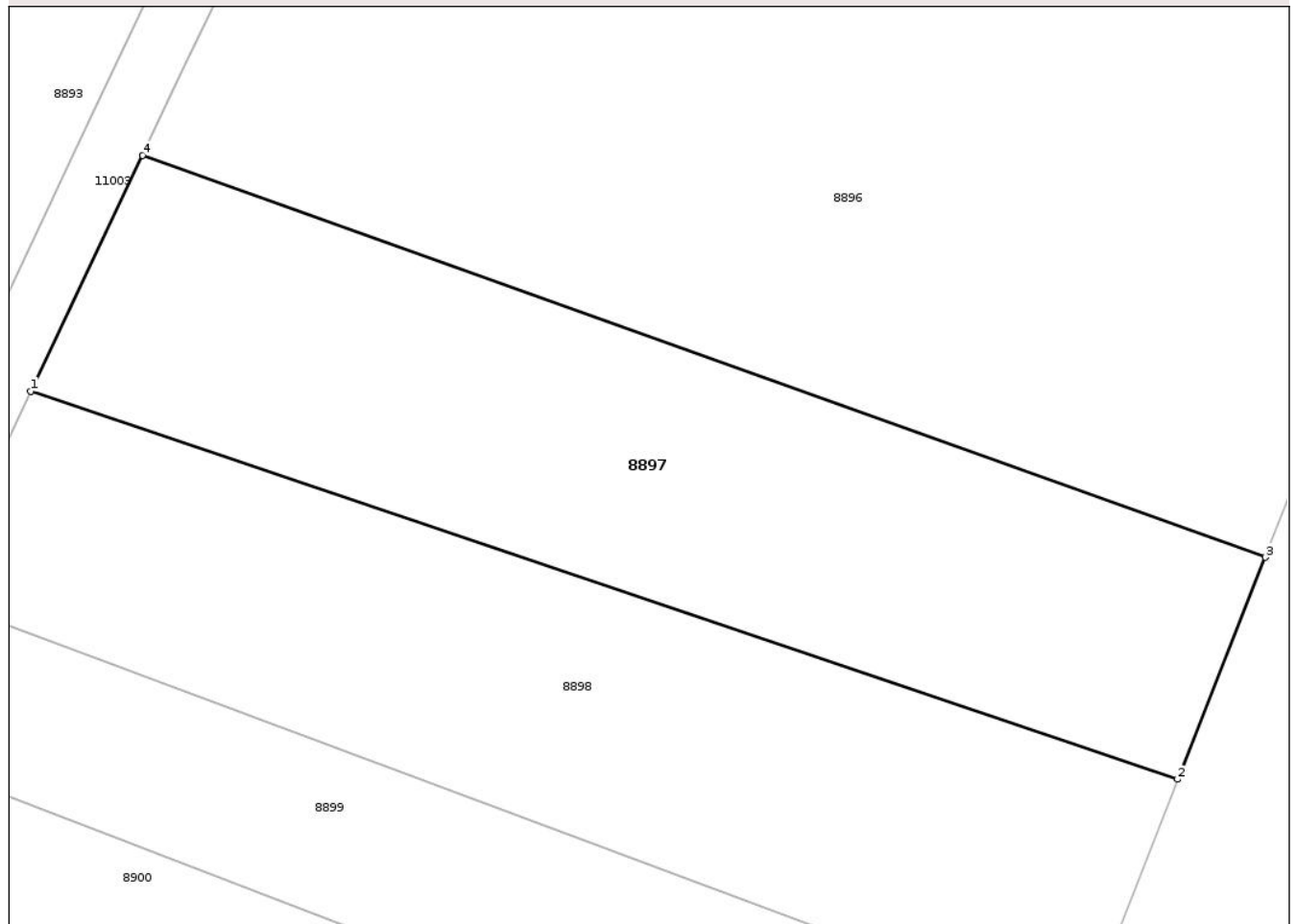
Anexa Nr. 1 La Partea I

Teren

Nr cadastral	Suprafața (mp)*	Observații / Referințe
	1.219	Diferenta de suprafata de 2481 mp se afla pe teritoriul UAT Craiova

* Suprafața este determinată în planul de proiecție Stereo 70.

DETALII LINIARE IMOBIL



Date referitoare la teren

Crt	Categorie folosință	Intra vilan	Suprafața (mp)	Tarla	Parcelă	Nr. topo	Observații / Referințe
1	arabil	NU	1.219	1	17	-	

Lungime Segmente

1) Valorile lungimilor segmentelor sunt obținute din proiecție în plan.

Punct început	X / Y	Punct sfârșit	X / Y	Lungime segment (** (m)
1	402.460,291 310.541,551	2	402.533,528 310.516,776	77.314
2	402.533,528 310.516,776	3	402.539,127 310.530,942	15.232
3	402.539,127 310.530,942	4	402.467,419 310.556,6	76.16
4	402.467,419 310.556,6	1	402.460,291 310.541,551	16.652

** Lungimile segmentelor sunt determinate în planul de proiecție Stereo 70 și sunt rotunjite la 1 milimetru.

*** Distanţa dintre puncte este formată din segmente cumulate ce sunt mai mici decât valoarea 1 milimetru.

Neutilizabil în Circuitul
Civil

**DATE DESPRE IMOBILUL NR. 8900**

Oficiul de Cadastru și Publicitate Imobiliară DOLJ
Biroul de Cadastru și Publicitate Imobiliară Craiova

A. Partea I. Descrierea imobilului

TEREN Extravilan

Adresa: Jud. Dolj, T1, P20

Nr. Crt	Nr cadastral Nr. topografic	Suprafața* (mp)	Observații / Referințe
A1		824	Sector cadastral:26 Teren neimprejmuit; Diferenta de suprafata de 1676 mp se afla pe teritoriul UAT Craiova

B. Partea II. Proprietari și acte

Inscrieri privitoare la dreptul de proprietate și alte drepturi reale		Referințe
/		
Act Administrativ nr. TDP 1719-45680, din 24/10/1994 emis de CJSDPAT DOLJ;		
B1	Intabulare, drept de PROPRIETATE, dobandit prin Reconstituire, cota actuala 1/1, cota initiala 1/1 1) GENOIU ION, LIPSA CNP	A1

C. Partea III. SARCINI .

Inscrieri privind dezmembramintele dreptului de proprietate, drepturi reale de garanție și sarcini	Referințe
NU SUNT	

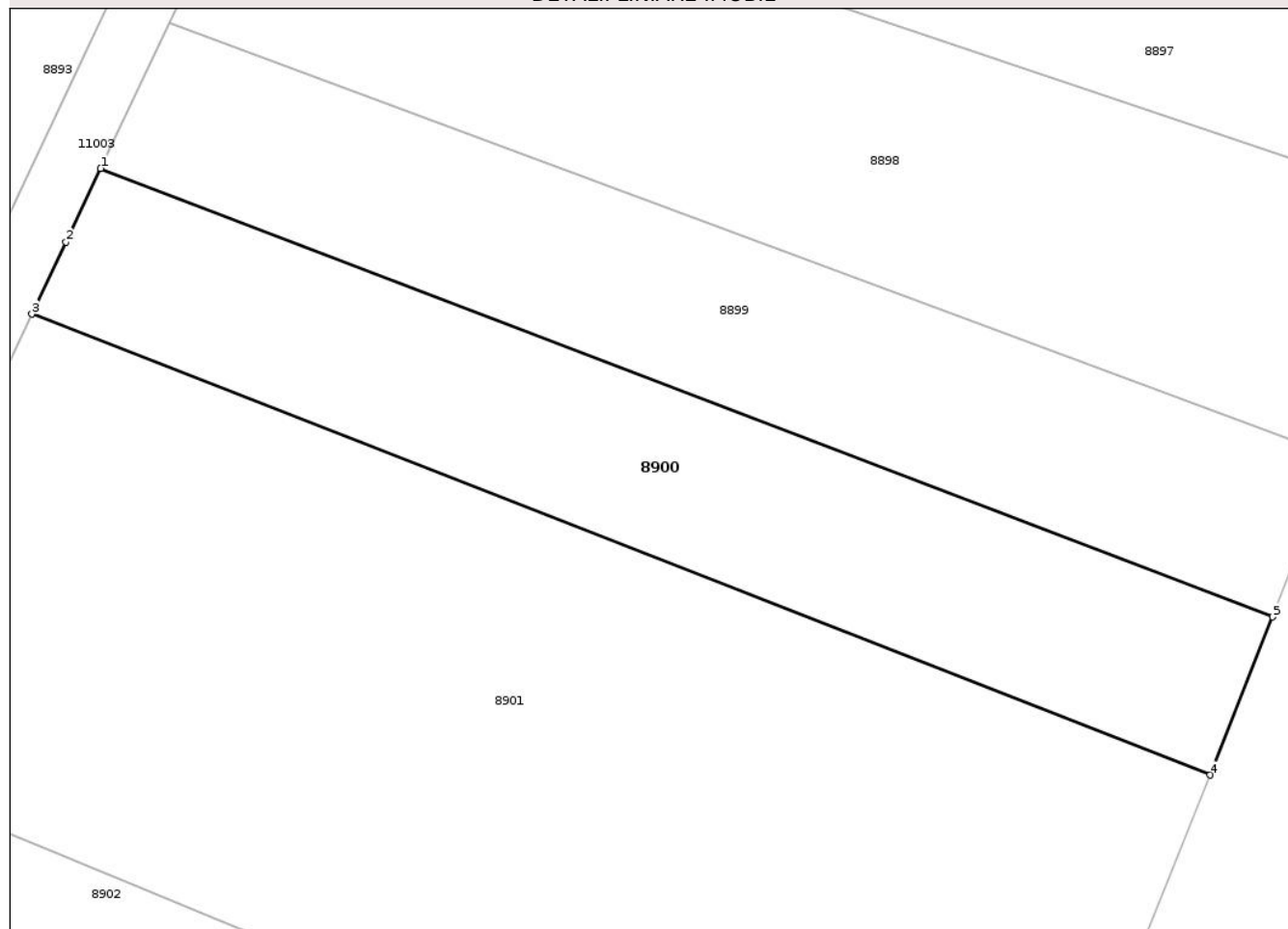
Anexa Nr. 1 La Partea I

Teren

Nr cadastral	Suprafața (mp)*	Observații / Referințe
	824	Diferenta de suprafata de 1676 mp se afla pe teritoriul UAT Craiova

* Suprafața este determinată în planul de proiecție Stereo 70.

DETALII LINIARE IMOBIL



Date referitoare la teren

Crt	Categorie folosință	Intra vilan	Suprafața (mp)	Tarla	Parcelă	Nr. topo	Observații / Referințe
1	arabil	NU	824	1	20	-	

Lungime Segmente

1) Valorile lungimilor segmentelor sunt obținute din proiecție în plan.

Punct început	X / Y	Punct sfârșit	X / Y	Lungime segment (** (m)
1	402.449,695 310.519,181	2	402.447,505 310.514,557	5.116
2	402.447,505 310.514,557	3	402.445,357 310.510,022	5.018
3	402.445,357 310.510,022	4	402.519,505 310.481,042	79.61
4	402.519,505 310.481,042	5	402.523,444 310.490,98	10.69
5	402.523,444 310.490,98	1	402.449,695 310.519,181	78.957

** Lungimile segmentelor sunt determinate în planul de proiecție Stereo 70 și sunt rotunjite la 1 milimetru.

*** Distanța dintre puncte este formată din segmente cumulate ce sunt mai mici decât valoarea 1 milimetru.

Neutilizabil în Circuitul
Civil

**DATE DESPRE IMOBILUL NR. 8902**

Oficiul de Cadastru și Publicitate Imobiliară DOLJ
Biroul de Cadastru și Publicitate Imobiliară Craiova

A. Partea I. Descrierea imobilului

TEREN Extravilan

Adresa: Jud. Dolj, T1, P22

Nr. Crt	Nr cadastral Nr. topografic	Suprafața* (mp)	Observații / Referințe
A1	34701	1.715	Sector cadastral:26 Teren neimprejmuit;

B. Partea II. Proprietari și acte

Inscrieri privitoare la dreptul de proprietate și alte drepturi reale	Referințe
18536 / 31/01/2019	
Act Administrativ nr. Titlul de Proprietate nr.1448-58754, din 20/05/1994 emis de CJ DOLJ (act administrativ nr Adeverinta nr.897 din 29.01.2019, emis de Primaria Comunei Podari);	
B1	A1
Intabulare, drept de PROPRIETATE, dobandit prin Reconstituire, cota actuala 1/1, cota initiala 1/1	
1) POPESCU MARIA	

C. Partea III. SARCINI .

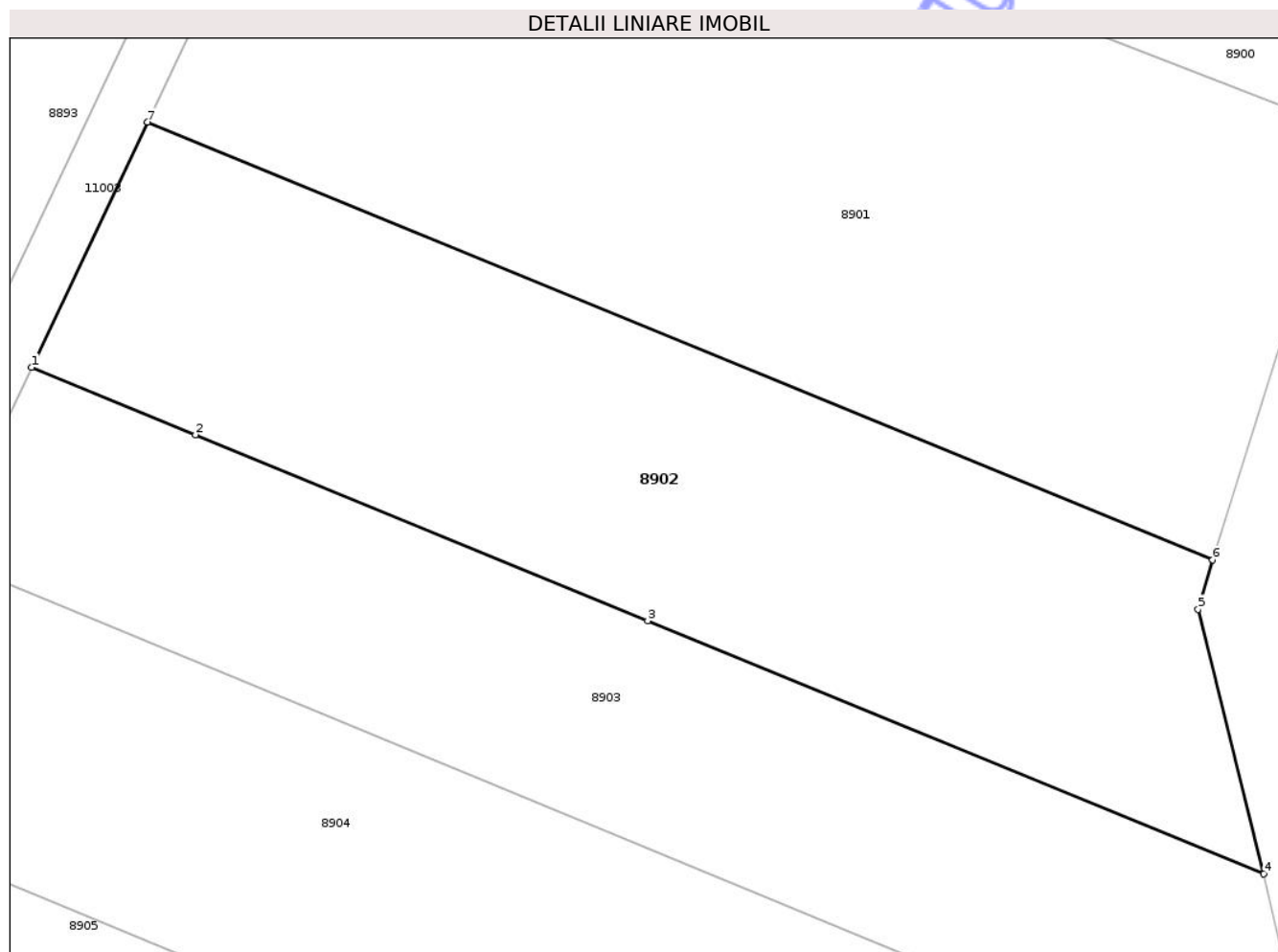
Inscrieri privind dezmembramintele dreptului de proprietate, drepturi reale de garanție și sarcini	Referințe
NU SUNT	

Anexa Nr. 1 La Partea I

Teren

Nr cadastral	Suprafața (mp)*	Observații / Referințe
34701	1.715	

* Suprafața este determinată în planul de proiecție Stereo 70.



Date referitoare la teren

Crt	Categorie folosință	Intra vilan	Suprafața (mp)	Tarla	Parcelă	Nr. topo	Observații / Referințe
1	arabil	NU	1.715	1	22	-	

Lungime Segmente

1) Valorile lungimilor segmentelor sunt obținute din proiecție în plan.

Punct început	X / Y	Punct sfârșit	X / Y	Lungime segment (** (m)
1	402.423,842 310.464,611	2	402.435,614 310.459,774	12.727
2	402.435,614 310.459,774	3	402.468,077 310.446,436	35.096
3	402.468,077 310.446,436	4	402.512,305 310.428,265	47.815
4	402.512,305 310.428,265	5	402.507,604 310.447,261	19.569
5	402.507,604 310.447,261	6	402.508,641 310.450,787	3.675

Punct început	X / Y	Punct sfârșit	X / Y	Lungime segment (** (m)
6	402.508,641 310.450,787	7	402.432,176 310.482,204	82.668
7	402.432,176 310.482,204	1	402.423,842 310.464,611	19.467

** Lungimile segmentelor sunt determinate în planul de proiecție Stereo 70 și sunt rotunjite la 1 milimetru.

*** Distanța dintre puncte este formată din segmente cumulate ce sunt mai mici decât valoarea 1 milimetru.

Neutilizabil în Circuitul Civil

**DATE DESPRE IMOBILUL NR. 8905**

Oficiul de Cadastru și Publicitate Imobiliară DOLJ
Biroul de Cadastru și Publicitate Imobiliară Craiova

A. Partea I. Descrierea imobilului

TEREN Extravilan

Adresa: Jud. Dolj, T1, P25

Nr. Crt	Nr cadastral Nr. topografic	Suprafața* (mp)	Observații / Referințe
A1	33554	1.439	Sector cadastral:26 Teren neimprejmuit;

B. Partea II. Proprietari și acte

Inscrieri privitoare la dreptul de proprietate și alte drepturi reale		Referințe
234848 / 16/11/2020		
Act Notarial nr. CERTIFICAT DE MOSTENITOR NR.156, din 12/11/2020 emis de NP Marinescu Maria Daniela;		
B3	Intabulare, drept de PROPRIETATE, dobandit prin Succesiune, cota actuala 2/8, cota initiala 2/8 1) CIOBANU CONSTANTINA	A1
B4	Intabulare, drept de PROPRIETATE, dobandit prin Succesiune, cota actuala 3/8, cota initiala 3/8 1) BOBOC IONELA	A1
B5	Intabulare, drept de PROPRIETATE, dobandit prin Succesiune, cota actuala 3/8, cota initiala 3/8 1) CIOBANU ELENA-ADELINA	A1

C. Partea III. SARCINI .

Inscrieri privind dezmembramintele dreptului de proprietate, drepturi reale de garanție și sarcini	Referințe
NU SUNT	

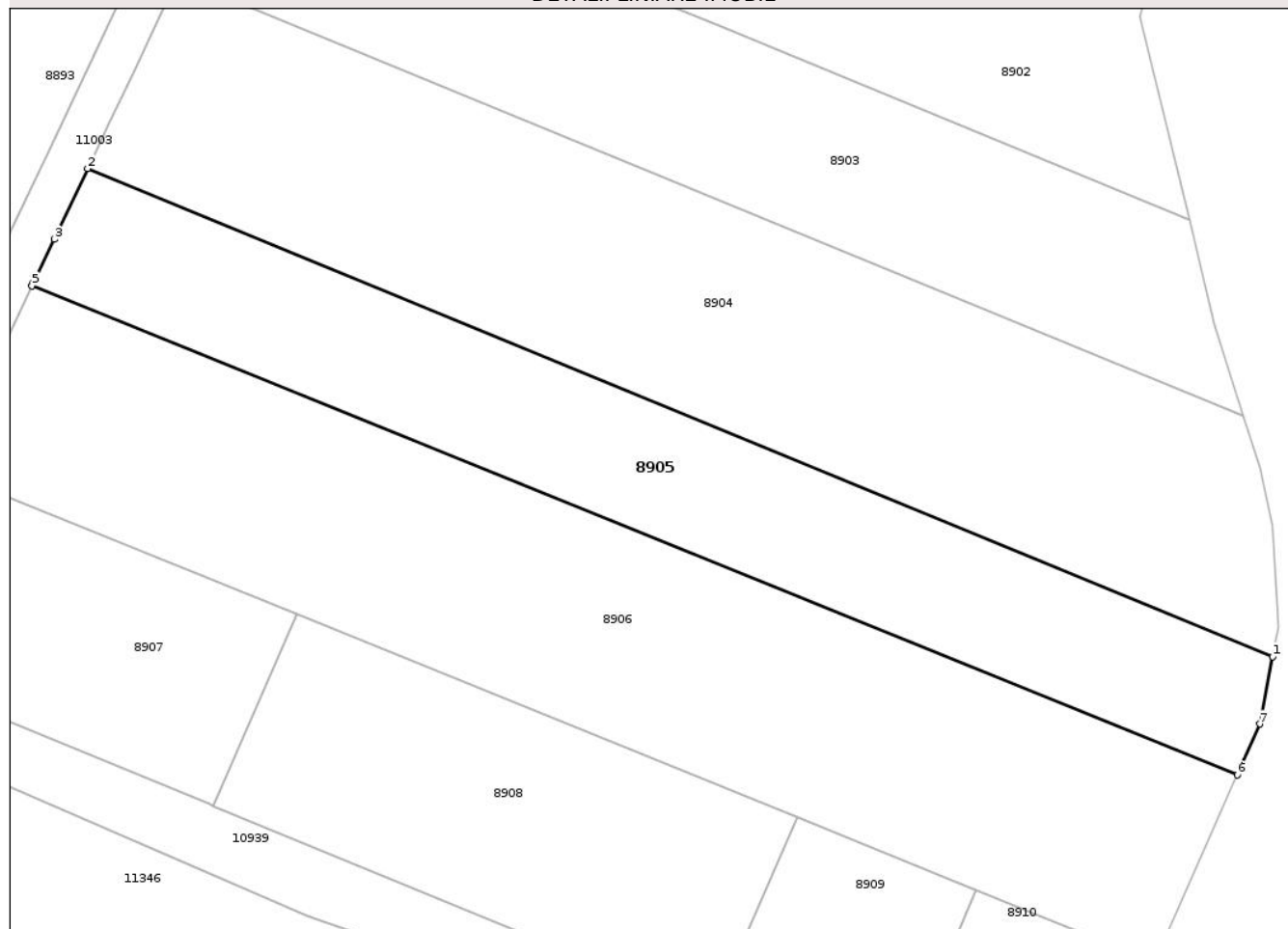
Anexa Nr. 1 La Partea I

Teren

Nr cadastral	Suprafața (mp)*	Observații / Referințe
33554	1.439	

* Suprafața este determinată în planul de proiecție Stereo 70.

DETALII LINIARE IMOBIL



Date referitoare la teren

Crt	Categorie folosință	Intra vilan	Suprafața (mp)	Tarla	Parcelă	Nr. topo	Observații / Referințe
1	arabil	NU	1.439	1	25	-	

Lungime Segmente

1) Valorile lungimilor segmentelor sunt obținute din proiecție în plan.

Punct început	X / Y	Punct sfârșit	X / Y	Lungime segment (** (m)
1	402.520,094 310.387,292	2	402.408,897 310.433,047	120.243
2	402.408,897 310.433,047	3	402.405,753 310.426,422	7.333
3	402.405,753 310.426,422	4	402.403,796 310.422,297	4.566
4	402.403,796 310.422,297	5	402.403,67 310.422,032	0.293
5	402.403,67 310.422,032	6	402.516,77 310.376,199	122.034

Punct început	X / Y	Punct sfârșit	X / Y	Lungime segment (** (m)
6	402.516,77 310.376,199	7	402.518,879 310.380,98	5.225
7	402.518,879 310.380,98	1	402.520,094 310.387,292	6.428

** Lungimile segmentelor sunt determinate în planul de proiecție Stereo 70 și sunt rotunjite la 1 milimetru.

*** Distanța dintre puncte este formată din segmente cumulate ce sunt mai mici decât valoarea 1 milimetru.

Neutilizabil în Circuitul Civil

**DATE DESPRE IMOBILUL NR. 8908**

Oficiul de Cadastru și Publicitate Imobiliară DOLJ
Biroul de Cadastru și Publicitate Imobiliară Craiova

A. Partea I. Descrierea imobilului

TEREN Extravilan

Adresa: Jud. Dolj, T1, P28

Nr. Crt	Nr cadastral Nr. topografic	Suprafața* (mp)	Observații / Referințe
A1	32976	1.000	Sector cadastral:26 Teren neimprejmuit;

B. Partea II. Proprietari și acte

Inscrieri privitoare la dreptul de proprietate și alte drepturi reale	Referințe
166562 / 29/11/2016	
Act Notarial nr. CONTRACT DE VANZARE aut 2320, din 28/11/2016 emis de Balaci Eugen;	
B6	A1
Intabulare, drept de PROPRIETATE, dobandit prin Conventie, cota actuala 1/1, cota initiala 1/1	
1) BALAN COSMIN LUCIAN	

C. Partea III. SARCINI .

Inscrieri privind dezmembramintele dreptului de proprietate, drepturi reale de garanție și sarcini	Referințe
NU SUNT	

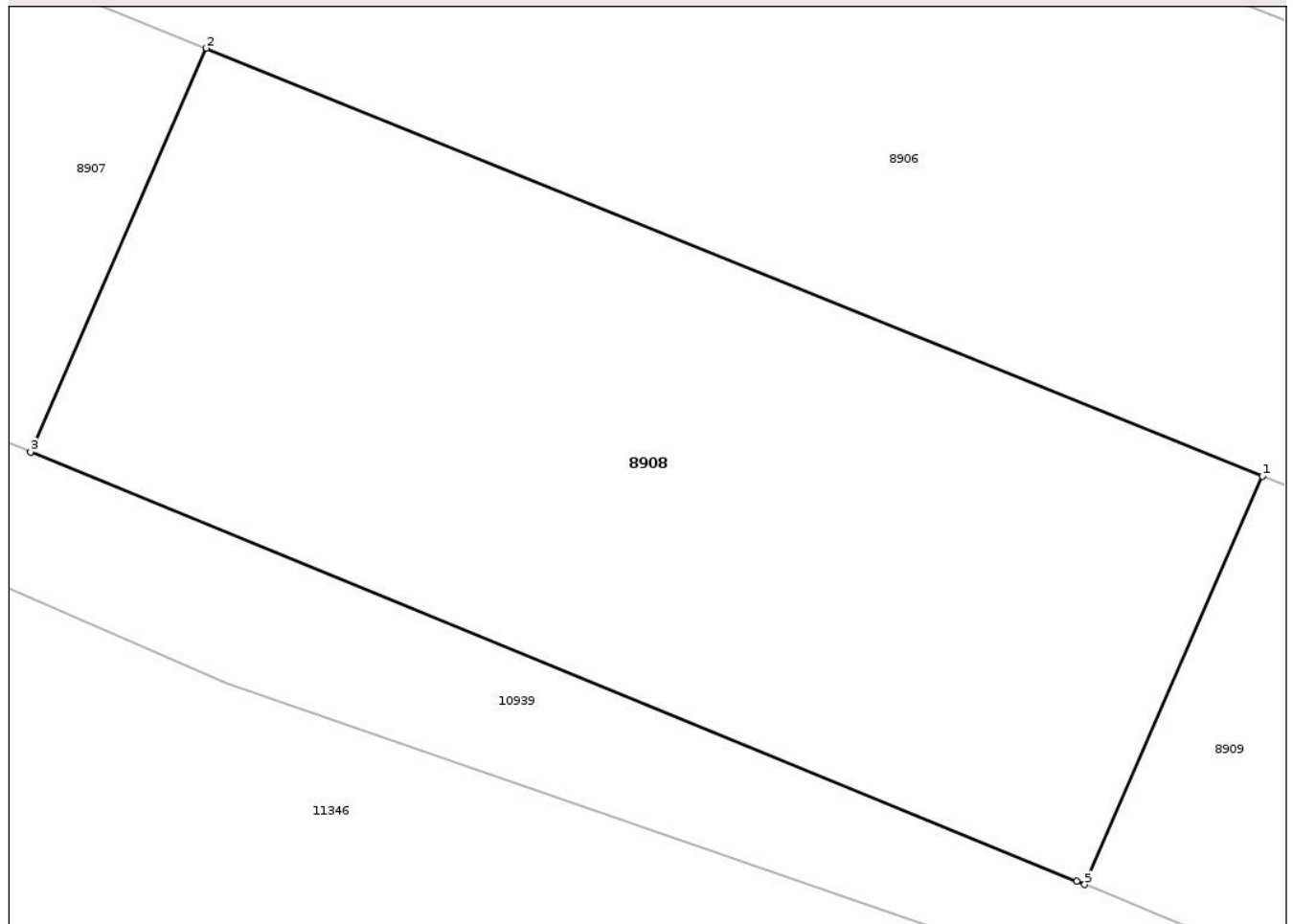
Anexa Nr. 1 La Partea I

Teren

Nr cadastral	Suprafața (mp)*	Observații / Referințe
32976	1.000	

* Suprafața este determinată în planul de proiecție Stereo 70.

DETALII LINIARE IMOBIL



Date referitoare la teren

Crt	Categorie folosință	Intra vilan	Suprafața (mp)	Tarla	Parcelă	Nr. topo	Observații / Referințe
1	arabil	NU	1.000	1	28	-	

Lungime Segmente

1) Valorile lungimilor segmentelor sunt obținute din proiecție în plan.

Punct început	X / Y	Punct sfârșit	X / Y	Lungime segment (** (m)
1	402.475,524 310.372,231	2	402.428,489 310.391,291	50.75
2	402.428,489 310.391,291	3	402.420,662 310.373,316	19.605
3	402.420,662 310.373,316	4	402.467,259 310.354,206	50.363
4	402.467,259 310.354,206	5	402.467,612 310.354,061	0.382
5	402.467,612 310.354,061	1	402.475,524 310.372,231	19.818

** Lungimile segmentelor sunt determinate în planul de proiecție Stereo 70 și sunt rotunjite la 1 milimetru.

*** Distanța dintre puncte este formată din segmente cumulate ce sunt mai mici decât valoarea 1 milimetru.

Neutilizabil în Circuitul
Civil



DATE DESPRE IMOBILUL NR. 8910

Oficiul de Cadastru și Publicitate Imobiliară DOLJ
Biroul de Cadastru și Publicitate Imobiliară Craiova

A. Partea I. Descrierea imobilului

TEREN Extravilan

Adresa: Jud. Dolj, T1, P28

Nr. Crt	Nr cadastral Nr. topografic	Suprafața* (mp)	Observații / Referințe
A1	33835	360	Sector cadastral:26 Teren neimprejmuit;

B. Partea II. Proprietari și acte

Inscrieri privitoare la dreptul de proprietate și alte drepturi reale	Referințe
86336 / 25/04/2018	
Act Notarial nr. Contract de vanzare aut. nr. 1618, din 16/08/2017 emis de NP Tone Florian (act administrativ nr Aviz nr. T2-7796 din 24.07.2017, emis de MAPN);	
B5	A1
Intabulare, drept de PROPRIETATE, dobandit prin Conventie, cota actuala 1/1, cota initiala 1/1	
1) DICULESCU IULIAN HORATIU	
2) DICULESCU ELENA	
OBSERVATII: pozitie transcrisa din CF 32975/Podari, inscrisa prin incheierea nr. 123906 din 17/08/2017;	

C. Partea III. SARCINI .

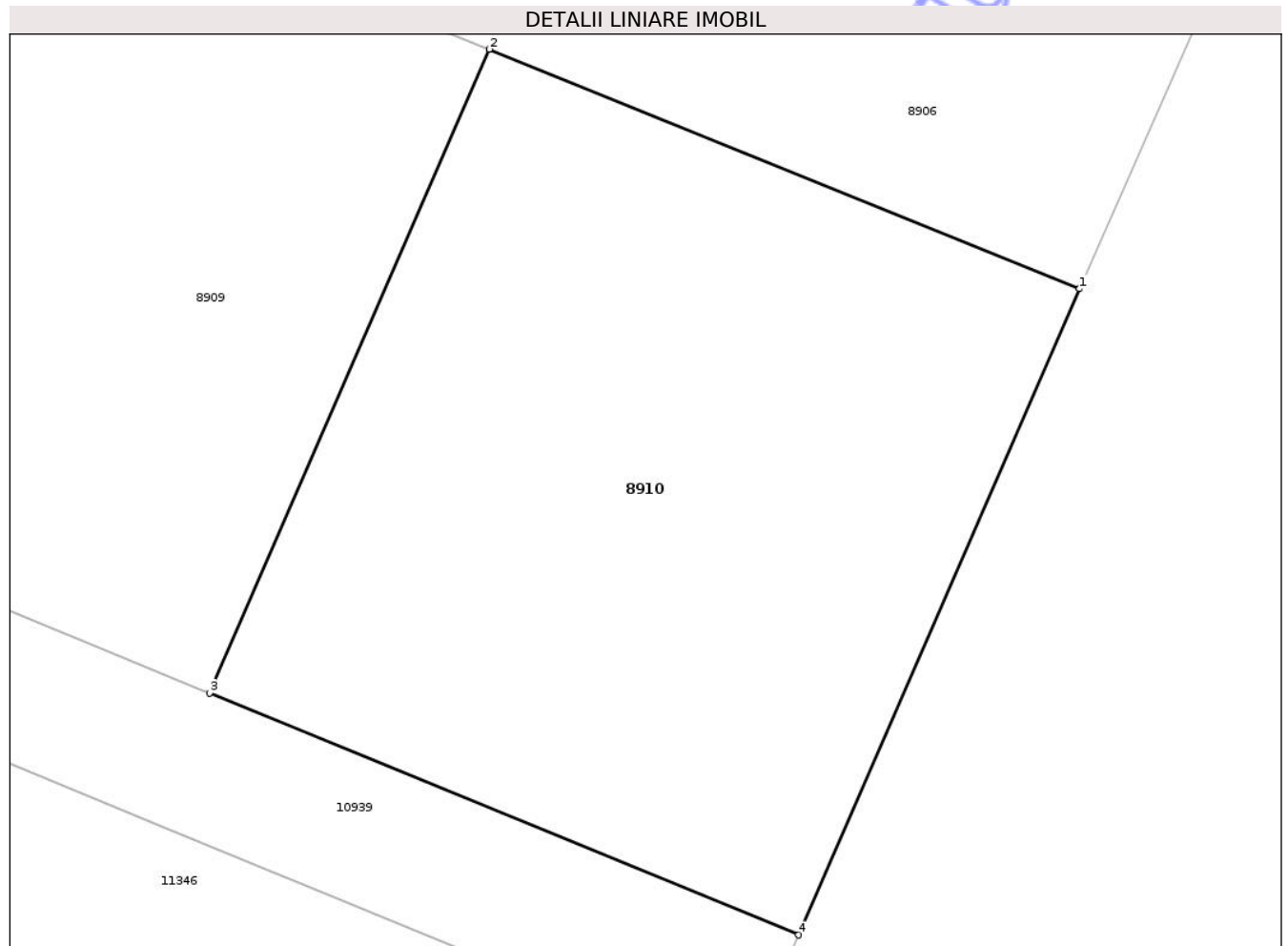
Inscrieri privind dezmembramintele dreptului de proprietate, drepturi reale de garanție și sarcini	Referințe
NU SUNT	

Anexa Nr. 1 La Partea I

Teren

Nr cadastral	Suprafața (mp)*	Observații / Referințe
33835	360	

* Suprafața este determinată în planul de proiecție Stereo 70.



Date referitoare la teren

Crt	Categorie folosință	Intra vilan	Suprafața (mp)	Tarla	Parcelă	Nr. topo	Observații / Referințe
1	arabil	NU	360	1	28	-	

Lungime Segmente

1) Valorile lungimilor segmentelor sunt obținute din proiecție în plan.

Punct început	X / Y	Punct sfârșit	X / Y	Lungime segment (** (m)
1	402.509,032 310.358,652	2	402.492,286 310.365,438	18.069
2	402.492,286 310.365,438	3	402.484,344 310.347,199	19.893
3	402.484,344 310.347,199	4	402.501,06 310.340,343	18.067
4	402.501,06 310.340,343	1	402.509,032 310.358,652	19.969

** Lungimile segmentelor sunt determinate în planul de proiecție Stereo 70 și sunt rotunjite la 1 milimetru.

*** Distanţa dintre puncte este formată din segmente cumulate ce sunt mai mici decât valoarea 1 milimetru.

Neutilizabil în Circuitul
Civil

**DATE DESPRE IMOBILUL NR. 10904**

Oficiul de Cadastru și Publicitate Imobiliară DOLJ
Biroul de Cadastru și Publicitate Imobiliară Craiova

A. Partea I. Descrierea imobilului

TEREN Extravilan

Adresa: Jud. Dolj, T1/1, P6

Nr. Crt	Nr cadastral Nr. topografic	Suprafața* (mp)	Observații / Referințe
A1	34338	4.600	Sector cadastral:26 Teren neimprejmuit;

B. Partea II. Proprietari și acte

Inscrieri privitoare la dreptul de proprietate și alte drepturi reale	Referințe
234319 / 13/11/2020	
Act Notarial nr. CV AUT NR 3896, din 12/11/2020 emis de NP Sorop Alexandru Oliviu;	
B3	A1
Intabulare, drept de PROPRIETATE, dobandit prin Conventie, cota actuala 1/1, cota initiala 1/1	
1) CIOBANU ALIN-VICTOR	
2) FLORESCU ANDREEA-MIHAELA	

C. Partea III. SARCINI .

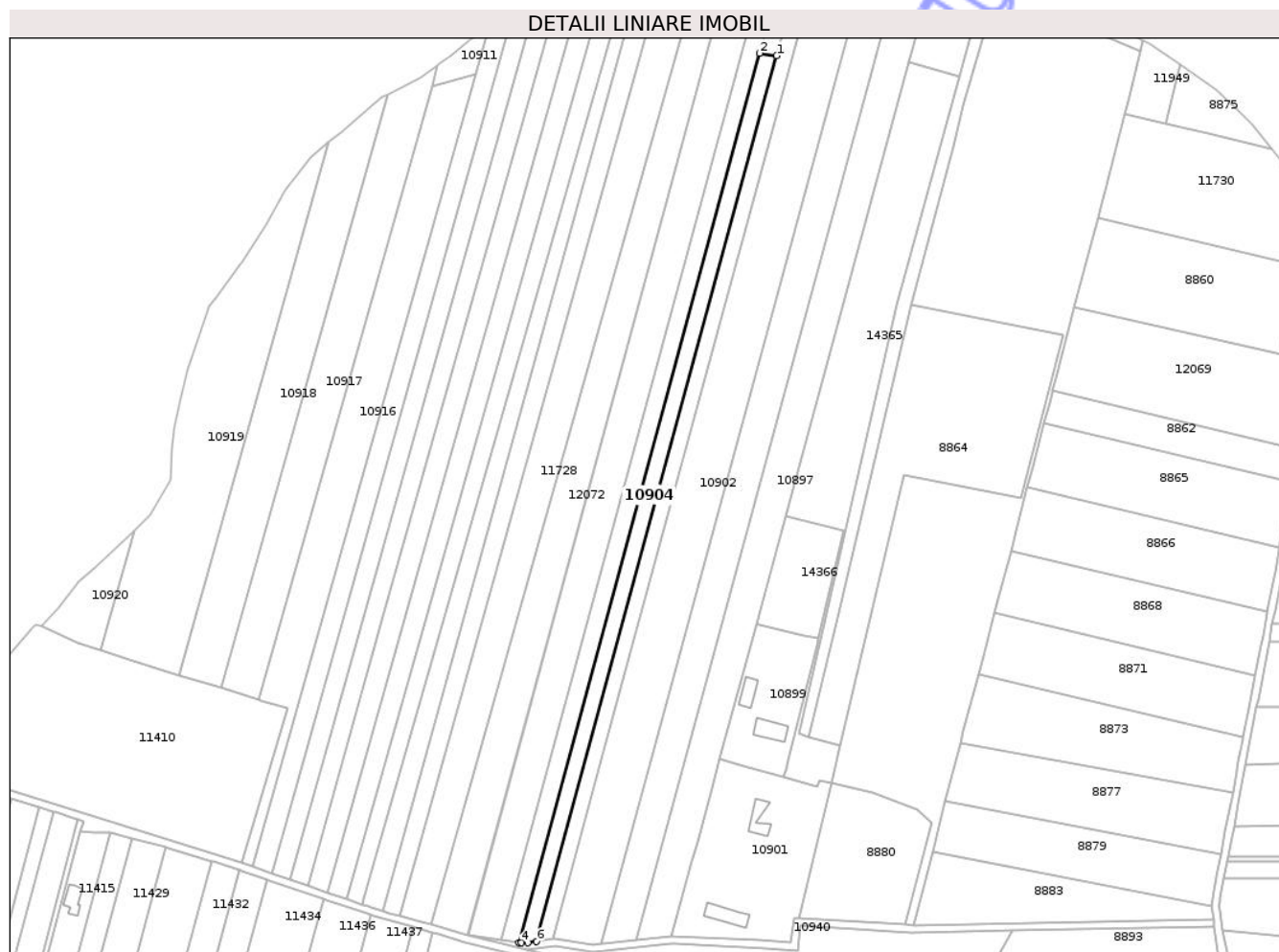
Inscrieri privind dezmembramintele dreptului de proprietate, drepturi reale de garanție și sarcini	Referințe
NU SUNT	

Anexa Nr. 1 La Partea I

Teren

Nr cadastral	Suprafața (mp)*	Observații / Referințe
34338	4.600	

* Suprafața este determinată în planul de proiecție Stereo 70.



Date referitoare la teren

Crt	Categorie folosință	Intra vilan	Suprafața (mp)	Tarla	Parcelă	Nr. topo	Observații / Referințe
1	arabil	NU	4.600	1/1	6	-	

Lungime Segmente

1) Valorile lungimilor segmentelor sunt obținute din proiecție în plan.

Punct început	X / Y	Punct sfârșit	X / Y	Lungime segment (** (m)
1	402.304,549 311.305,517	2	402.295,331 311.306,923	9.325
2	402.295,331 311.306,923	3	402.164,956 310.826,234	498.056
3	402.164,956 310.826,234	4	402.166,557 310.826,012	1.616
4	402.166,557 310.826,012	5	402.170,096 310.826,042	3.539
5	402.170,096 310.826,042	6	402.174,643 310.826,677	4.591

Punct început	X / Y	Punct sfârşit	X / Y	Lungime segment (** (m)
6	402.174,643 310.826,677	1	402.304,549 311.305,517	496.148

** Lungimile segmentelor sunt determinate în planul de proiecţie Stereo 70 şi sunt rotunjite la 1 milimetru.

*** Distanţa dintre puncte este formată din segmente cumulate ce sunt mai mici decât valoarea 1 milimetru.

Neutilizabil în Circuitul Civil

**DATE DESPRE IMOBILUL NR. 10905**

Oficiul de Cadastru și Publicitate Imobiliară DOLJ
Biroul de Cadastru și Publicitate Imobiliară Craiova

A. Partea I. Descrierea imobilului

TEREN Extravilan

Adresa: Jud. Dolj, T1/1, P7,7/1

Nr. Crt	Nr cadastral Nr. topografic	Suprafața* (mp)	Observații / Referințe
A1		5.000	Sector cadastral:26 Teren neimprejmuit;

B. Partea II. Proprietari și acte

Inscrieri privitoare la dreptul de proprietate și alte drepturi reale	Referințe
/	
Act Administrativ nr. TDP 1720-45680, din 24/10/1994 emis de CJSDPAT DOLJ;	
B1	A1
Intabulare, drept de PROPRIETATE, dobandit prin Reconstituire, cota actuala 1/1, cota initiala 1/1	
1) ANGHELINA LENUTA, LIPSA CNP	

C. Partea III. SARCINI .

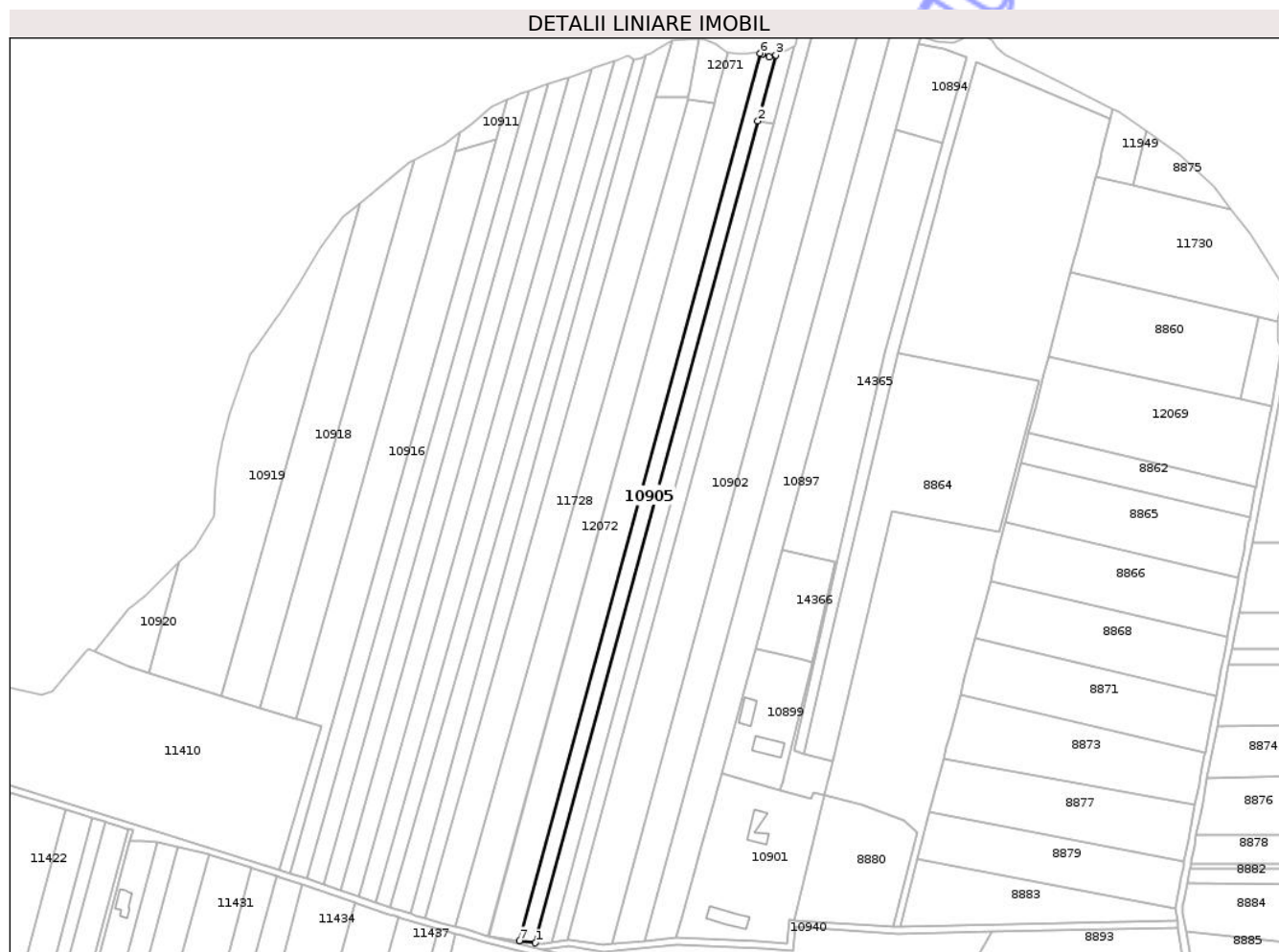
Inscrieri privind dezmembramintele dreptului de proprietate, drepturi reale de garanție și sarcini	Referințe
NU SUNT	

Anexa Nr. 1 La Partea I

Teren

Nr cadastral	Suprafața (mp)*	Observații / Referințe
	5.000	

* Suprafața este determinată în planul de proiecție Stereo 70.



Date referitoare la teren

Crt	Categorie folosință	Intra vilan	Suprafața (mp)	Tarla	Parcelă	Nr. topo	Observații / Referințe
1	pasune	NU	400	1/1	7,7/1	-	
2	arabil	NU	4.600	1/1	7,7/1	-	

Lungime Segmente

1) Valorile lungimilor segmentelor sunt obținute din proiecție în plan.

Punct început	X / Y	Punct sfârșit	X / Y	Lungime segment (** (m))
1	402.164,956 310.826,234	2	402.295,331 311.306,923	498.056
2	402.295,331 311.306,923	3	402.305,813 311.345,566	40.039
3	402.305,813 311.345,566	4	402.301,914 311.344,349	4.085
4	402.301,914 311.344,349	5	402.298,097 311.346,292	4.283

Punct început	X / Y	Punct sfârșit	X / Y	Lungime segment (** (m)
5	402.298,097 311.346,292	6	402.296,438 311.346,557	1.68
6	402.296,438 311.346,557	7	402.155,663 310.827,528	537.781
7	402.155,663 310.827,528	1	402.164,956 310.826,234	9.383

** Lungimile segmentelor sunt determinate în planul de proiecție Stereo 70 și sunt rotunjite la 1 milimetru.

*** Distanța dintre puncte este formată din segmente cumulate ce sunt mai mici decât valoarea 1 milimetru.

Neutilizabil în Circuitul Civil

**DATE DESPRE IMOBILUL NR. 10914**

Oficiul de Cadastru și Publicitate Imobiliară DOLJ
Biroul de Cadastru și Publicitate Imobiliară Craiova

A. Partea I. Descrierea imobilului

TEREN Extravilan

Adresa: Jud. Dolj, T1/1, P15

Nr. Crt	Nr cadastral Nr. topografic	Suprafața* (mp)	Observații / Referințe
A1		5.000	Sector cadastral:26 Teren neimprejmuit;

B. Partea II. Proprietari și acte

Inscrieri privitoare la dreptul de proprietate și alte drepturi reale	Referințe
/	
Act Administrativ nr. TDP 3329, din 20/04/2005 emis de CJSDPAT DOLJ;	
B1	A1
Intabulare, drept de PROPRIETATE, dobandit prin Reconstituire, cota actuala 1/1, cota initiala 1/1	
1) STANCIU IONIȚĂ, LIPSA CNP	

C. Partea III. SARCINI .

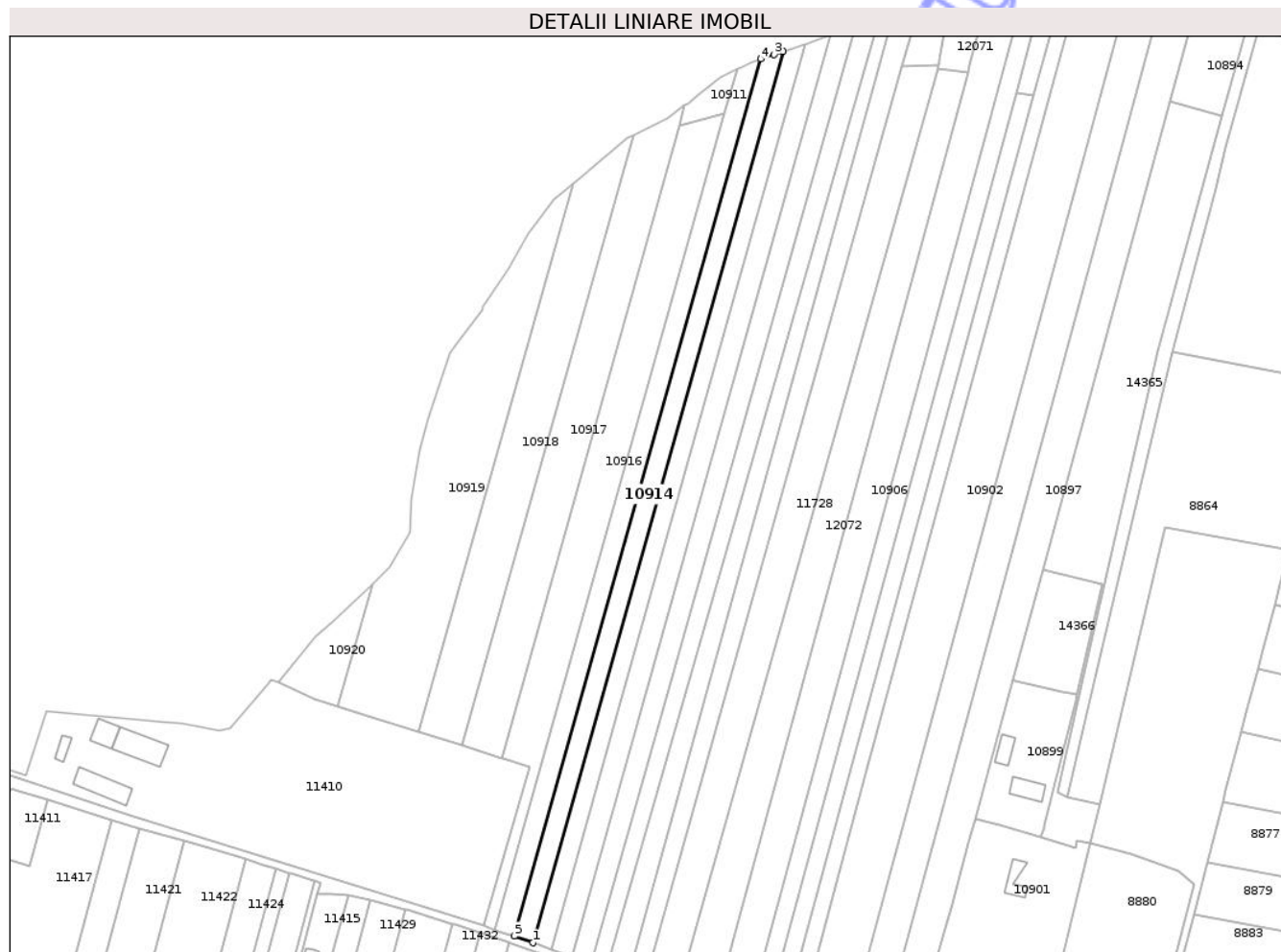
Inscrieri privind dezmembramintele dreptului de proprietate, drepturi reale de garanție și sarcini	Referințe
NU SUNT	

Anexa Nr. 1 La Partea I

Teren

Nr cadastral	Suprafața (mp)*	Observații / Referințe
	5.000	

* Suprafața este determinată în planul de proiecție Stereo 70.



Date referitoare la teren

Crt	Categorie folosință	Intra vilan	Suprafața (mp)	Tarla	Parcelă	Nr. topo	Observații / Referințe
1	arabil	NU	5.000	1/1	15	-	

Lungime Segmente

1) Valorile lungimilor segmentelor sunt obținute din proiecție în plan.

Punct început	X / Y	Punct sfârșit	X / Y	Lungime segment (** (m)
1	402.041,118 310.860,205	2	402.172,779 311.328,441	486.394
2	402.172,779 311.328,441	3	402.168,025 311.326,895	4.999
3	402.168,025 311.326,895	4	402.160,883 311.324,412	7.561
4	402.160,883 311.324,412	5	402.031,312 310.863,61	478.672
5	402.031,312 310.863,61	1	402.041,118 310.860,205	10.38

** Lungimile segmentelor sunt determinate în planul de proiecție Stereo 70 și sunt rotunjite la 1 milimetru.

*** Distanța dintre puncte este formată din segmente cumulate ce sunt mai mici decât valoarea 1 milimetru.

Neutilizabil în Circuitul
Civil

**DATE DESPRE IMOBILUL NR. 10915**

Oficiul de Cadastru și Publicitate Imobiliară DOLJ
Biroul de Cadastru și Publicitate Imobiliară Craiova

A. Partea I. Descrierea imobilului

TEREN Extravilan

Adresa: Jud. Dolj, T1/1, P16,16/1

Nr. Crt	Nr cadastral Nr. topografic	Suprafața* (mp)	Observații / Referințe
A1		5.000	Sector cadastral:26 Teren neimprejmuit;

B. Partea II. Proprietari și acte

Inscrieri privitoare la dreptul de proprietate și alte drepturi reale	Referințe
/	
Act Administrativ nr. TDP 2113-47887, din 26/02/1996 emis de CJSDPAT DOLJ;	
B1	A1
Intabulare, drept de PROPRIETATE, dobandit prin Reconstituire, cota actuala 1/1, cota initiala 1/1	
1) STANCIU CORNEL, LIPSA CNP	

C. Partea III. SARCINI .

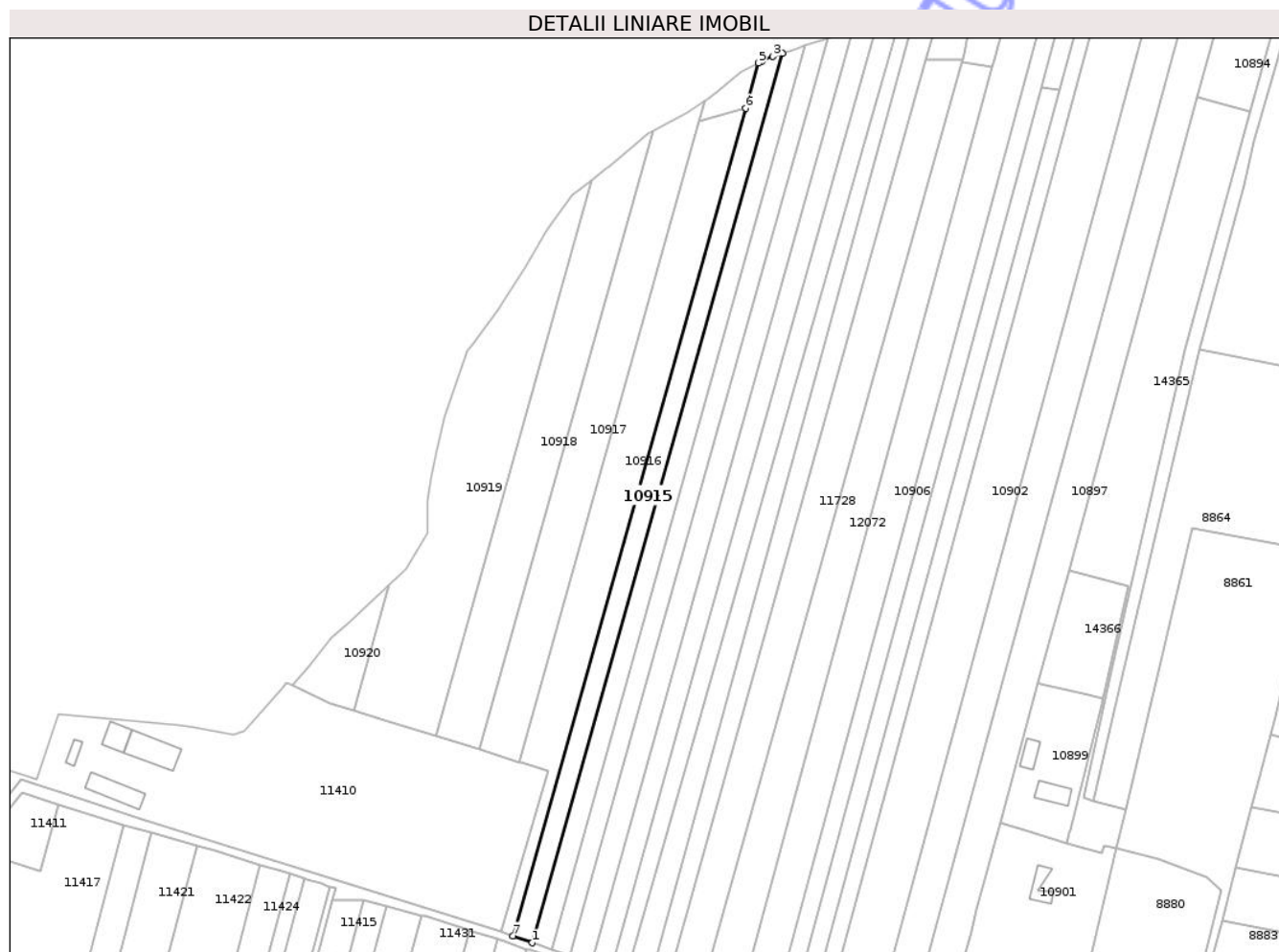
Inscrieri privind dezmembramintele dreptului de proprietate, drepturi reale de garanție și sarcini	Referințe
NU SUNT	

Anexa Nr. 1 La Partea I

Teren

Nr cadastral	Suprafața (mp)*	Observații / Referințe
	5.000	

* Suprafața este determinată în planul de proiecție Stereo 70.



Date referitoare la teren

Crt	Categorie folosință	Intra vilan	Suprafața (mp)	Tarla	Parcelă	Nr. topo	Observații / Referințe
1	pasune	NU	400	1/1	16,16/1	-	
2	arabil	NU	4.600	1/1	16,16/1	-	

Lungime Segmente

1) Valorile lungimilor segmentelor sunt obținute din proiecție în plan.

Punct început	X / Y	Punct sfârșit	X / Y	Lungime segment (** (m)
1	402.031,312 310.863,61	2	402.160,883 311.324,412	478.672
2	402.160,883 311.324,412	3	402.156,049 311.322,731	5.118
3	402.156,049 311.322,731	4	402.150,495 311.320,151	6.124
4	402.150,495 311.320,151	5	402.148,472 311.319,211	2.231

Punct început	X / Y	Punct sfârșit	X / Y	Lungime segment (** (m)
5	402.148,472 311.319,211	6	402.141,921 311.295,914	24.201
6	402.141,921 311.295,914	7	402.021,337 310.867,074	445.471
7	402.021,337 310.867,074	1	402.031,312 310.863,61	10.559

** Lungimile segmentelor sunt determinate în planul de proiecție Stereo 70 și sunt rotunjite la 1 milimetru.

*** Distanța dintre puncte este formată din segmente cumulate ce sunt mai mici decât valoarea 1 milimetru.

Neutilizabil în Circuitul Civil

**DATE DESPRE IMOBILUL NR. 10917**

Oficiul de Cadastru și Publicitate Imobiliară DOLJ
Biroul de Cadastru și Publicitate Imobiliară Craiova

A. Partea I. Descrierea imobilului

TEREN Extravilan

Adresa: Jud. Dolj, T1/1, P18/1,18

Nr. Crt	Nr cadastral Nr. topografic	Suprafața* (mp)	Observații / Referințe
A1		7.500	Sector cadastral:26 Teren neimprejmuit;

B. Partea II. Proprietari și acte

Inscrieri privitoare la dreptul de proprietate și alte drepturi reale	Referințe
/	
Act Administrativ nr. TDP 1690 58812, din 10/10/1994 emis de CJSDPAT DOLJ;	
B1	A1
Intabulare, drept de PROPRIETATE, dobandit prin Reconstituire, cota actuala 1/1, cota initiala 1/1	
1) IONIȚĂ GHEORGHE, LIPSA CNP	

C. Partea III. SARCINI .

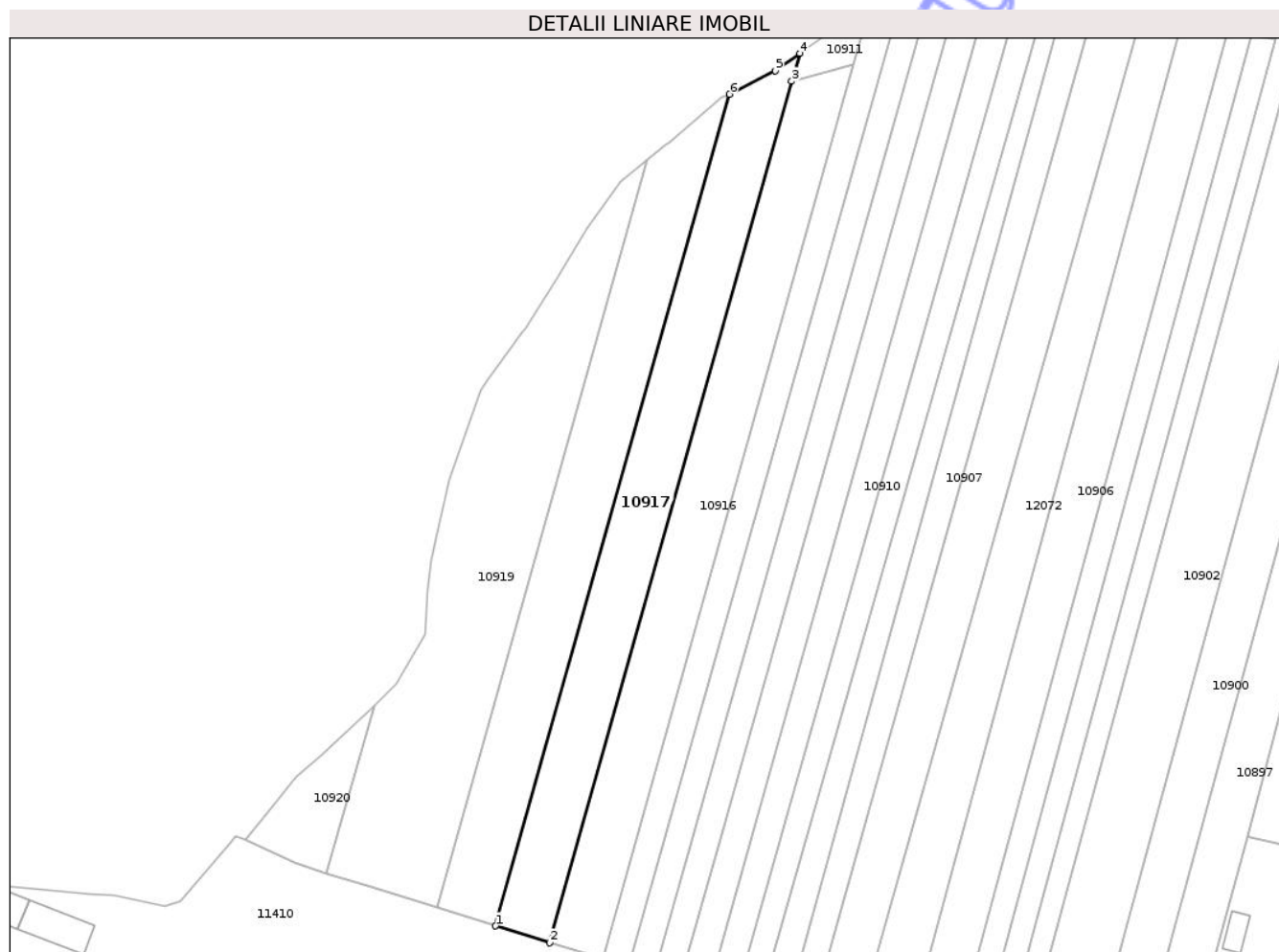
Inscrieri privind dezmembramintele dreptului de proprietate, drepturi reale de garanție și sarcini	Referințe
NU SUNT	

Anexa Nr. 1 La Partea I

Teren

Nr cadastral	Suprafața (mp)*	Observații / Referințe
	7.500	

* Suprafața este determinată în planul de proiecție Stereo 70.



Date referitoare la teren

Crt	Categorie folosință	Intravilan	Suprafața (mp)	Tarla	Parcelă	Nr. topo	Observații / Referințe
1	pasune	NU	500	1/1	18,18/1	-	
2	arabil	NU	7.000	1/1	18,18/1	-	

Lungime Segmente

1) Valorile lungimilor segmentelor sunt obținute din proiecție în plan.

Punct început	X / Y	Punct sfârșit	X / Y	Lungime segment (** (m)
1	402.003,753 310.963,759	2	402.024,591 310.957,271	21.825
2	402.024,591 310.957,271	3	402.117,947 311.289,278	344.883
3	402.117,947 311.289,278	4	402.120,994 311.300,113	11.255
4	402.120,994 311.300,113	5	402.111,673 311.293,394	11.49

Punct început	X / Y	Punct sfârșit	X / Y	Lungime segment (** (m)
5	402.111,673 311.293,394	6	402.093,902 311.284,361	19.935
6	402.093,902 311.284,361	1	402.003,753 310.963,759	333.035

** Lungimile segmentelor sunt determinate în planul de proiecție Stereo 70 și sunt rotunjite la 1 milimetru.

*** Distanța dintre puncte este formată din segmente cumulate ce sunt mai mici decât valoarea 1 milimetru.

Neutilizabil în Circuitul Civil

**DATE DESPRE IMOBILUL NR. 10919**

Oficiul de Cadastru și Publicitate Imobiliară DOLJ
Biroul de Cadastru și Publicitate Imobiliară Craiova

A. Partea I. Descrierea imobilului

TEREN Extravilan

Adresa: Jud. Dolj, T1/1, P20,20/1

Nr. Crt	Nr cadastral Nr. topografic	Suprafața* (mp)	Observații / Referințe
A1		10.000	Sector cadastral:26 Teren neimprejmuit;

B. Partea II. Proprietari și acte

Inscrieri privitoare la dreptul de proprietate și alte drepturi reale	Referințe
/	
Act Administrativ nr. TDP 2760-9597, din 10/12/1997 emis de CJSDPAT DOLJ;	
B1	A1
Intabulare, drept de PROPRIETATE, dobandit prin Reconstituire, cota actuala 1/1, cota initiala 1/1	
1) TANA MARIA, LIPSA CNP	
2) TANA NICOLAE, LIPSA CNP	

C. Partea III. SARCINI .

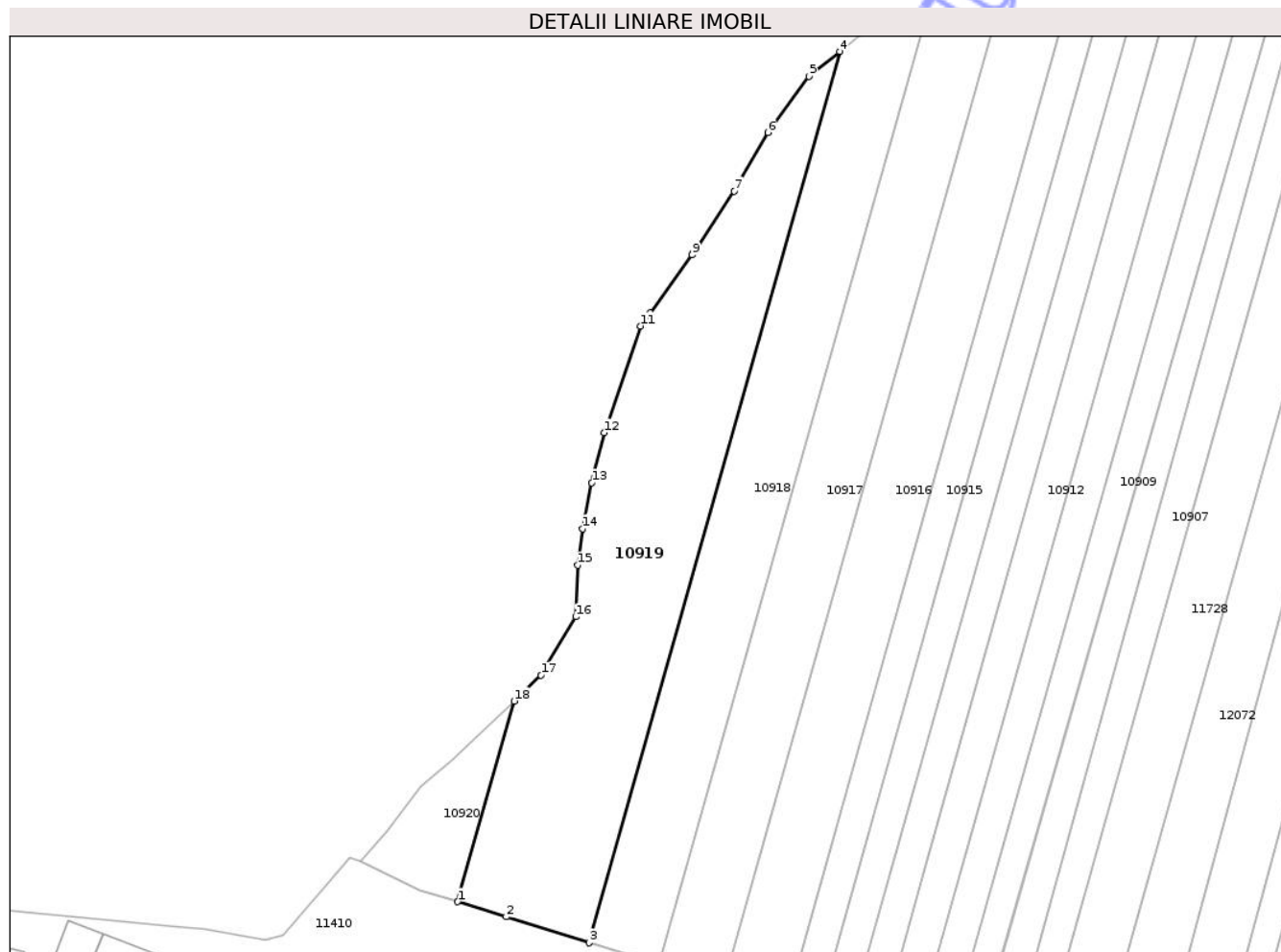
Inscrieri privind dezmembramintele dreptului de proprietate, drepturi reale de garanție și sarcini	Referințe
NU SUNT	

Anexa Nr. 1 La Partea I

Teren

Nr cadastral	Suprafața (mp)*	Observații / Referințe
	10.000	

* Suprafața este determinată în planul de proiecție Stereo 70.



Date referitoare la teren

Crt	Categorie folosință	Intravilan	Suprafața (mp)	Tarla	Parcelă	Nr. topo	Observații / Referințe
1	pasune	NU	2.500	1/1	20,20/1	-	
2	arabil	NU	7.500	1/1	20,20/1	-	

Lungime Segmente

1) Valorile lungimilor segmentelor sunt obținute din proiecție în plan.

Punct început	X / Y	Punct sfârșit	X / Y	Lungime segment (** (m)
1	401.938,552 310.984,06	2	401.954,235 310.979,177	16.426
2	401.954,235 310.979,177	3	401.981,12 310.970,806	28.158
3	401.981,12 310.970,806	4	402.062,106 311.258,82	299.184
4	402.062,106 311.258,82	5	402.052,121 311.250,775	12.823

Punct început	X / Y	Punct sfârşit	X / Y	Lungime segment (** (m)
5	402.052,121 311.250,775	6	402.038,825 311.232,665	22.467
6	402.038,825 311.232,665	7	402.027,904 311.213,714	21.873
7	402.027,904 311.213,714	8	402.014,959 311.193,896	23.671
8	402.014,959 311.193,896	9	402.014,389 311.193,107	0.973
9	402.014,389 311.193,107	10	402.000,795 311.174,285	23.218
10	402.000,795 311.174,285	11	401.997,779 311.170,109	5.151
11	401.997,779 311.170,109	12	401.985,934 311.135,626	36.461
12	401.985,934 311.135,626	13	401.981,939 311.119,421	16.69
13	401.981,939 311.119,421	14	401.978,909 311.104,6	15.128
14	401.978,909 311.104,6	15	401.977,294 311.092,792	11.918
15	401.977,294 311.092,792	16	401.976,756 311.076,116	16.685
16	401.976,756 311.076,116	17	401.965,541 311.057,212	21.98
17	401.965,541 311.057,212	18	401.956,776 311.048,872	12.099
18	401.956,776 311.048,872	1	401.938,552 310.984,06	67.325

** Lungimile segmentelor sunt determinate în planul de proiecţie Stereo 70 şi sunt rotunjite la 1 milimetru.

*** Distanţa dintre puncte este formată din segmente cumulate ce sunt mai mici decât valoarea 1 milimetru.

**DATE DESPRE IMOBILUL NR. 11728**

Oficiul de Cadastru și Publicitate Imobiliară DOLJ
Biroul de Cadastru și Publicitate Imobiliară Craiova

A. Partea I. Descrierea imobilului

TEREN Extravilan

Adresa: Jud. Dolj, T1/1, P9

Nr. Crt	Nr cadastral Nr. topografic	Suprafața* (mp)	Observații / Referințe
A1	39313	9.136	Sector cadastral:26 Teren neimprejmuit;

B. Partea II. Proprietari și acte

Inscrieri privitoare la dreptul de proprietate și alte drepturi reale	Referințe
164675 / 11/07/2024	
Hotarare Judecatoreasca nr. SC nr. 8662, din 03/06/2013 emis de JUDECATORIA CRAIOVA in dosar nr 3208/215/2013;	
B1 Intabulare, drept de PROPRIETATE, dobandit prin Hotarare Judecatoreasca, cota actuala 1/1, cota initiala 1/1 1) PITICU ELENA	A1

C. Partea III. SARCINI .

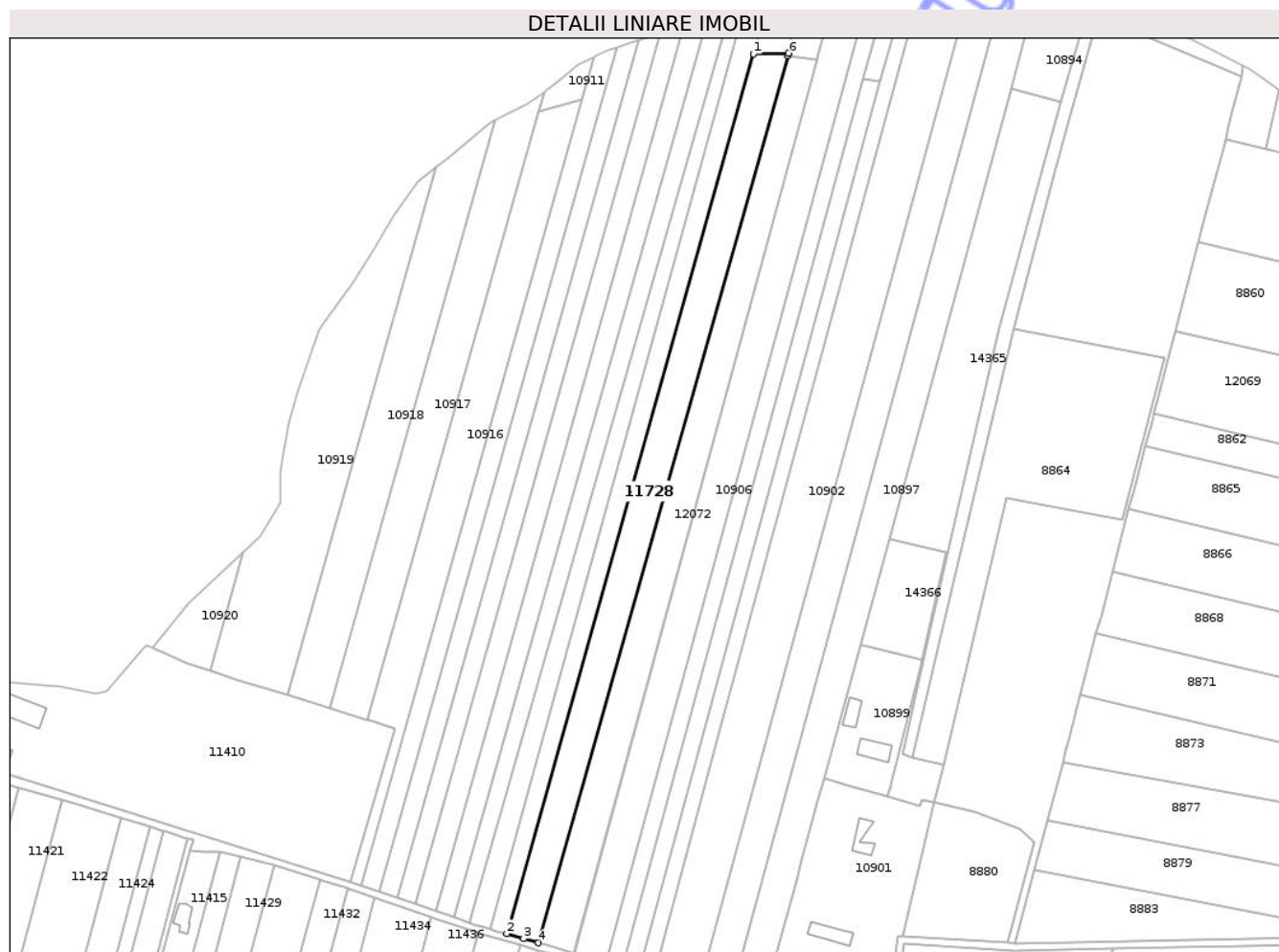
Inscrieri privind dezmembramintele dreptului de proprietate, drepturi reale de garanție și sarcini	Referințe
NU SUNT	

Anexa Nr. 1 La Partea I

Teren

Nr cadastral	Suprafața (mp)*	Observații / Referințe
39313	9.136	

* Suprafața este determinată în planul de proiecție Stereo 70.



Date referitoare la teren

Crt	Categorie folosință	Intra vilan	Suprafața (mp)	Tarla	Parcelă	Nr. topo	Observații / Referințe
1	arabil	NU	9.136	1/1	9	-	

Lungime Segmente

1) Valorile lungimilor segmentelor sunt obținute din proiecție în plan.

Punct început	X / Y	Punct sfârșit	X / Y	Lungime segment (** (m)
1	402.235,26 311.320,84	2	402.100,603 310.840,752	498.615
2	402.100,603 310.840,752	3	402.109,82 310.838,037	9.609
3	402.109,82 310.838,037	4	402.117,925 310.835,792	8.41
4	402.117,925 310.835,792	5	402.254,042 311.319,584	502.576
5	402.254,042 311.319,584	6	402.254,458 311.321,108	1.58

Punct început	X / Y	Punct sfârşit	X / Y	Lungime segment (** (m)
6	402.254,458 311.321,108	1	402.235,26 311.320,84	19.2

** Lungimile segmentelor sunt determinate în planul de proiecţie Stereo 70 şi sunt rotunjite la 1 milimetru.

*** Distanţa dintre puncte este formată din segmente cumulate ce sunt mai mici decât valoarea 1 milimetru.

Neutilizabil în Circuitul Civil



DATE DESPRE IMOBILUL NR. 12069

Oficiul de Cadastru și Publicitate Imobiliară DOLJ
Biroul de Cadastru și Publicitate Imobiliară Craiova

A. Partea I. Descrierea imobilului

TEREN Extravilan

Adresa: Jud. Dolj, T1, P60

Nr. Crt	Nr cadastral Nr. topografic	Suprafața* (mp)	Observații / Referințe
A1	39425	6.412	Sector cadastral:26 Teren neimprejmuit;

B. Partea II. Proprietari și acte

Inscrieri privitoare la dreptul de proprietate și alte drepturi reale		Referințe
223007 / 11/09/2024		
Act Administrativ nr. TDP nr. 2255-44716, din 05/08/1996 emis de CJSDPAT DOLJ (act administrativ nr Adeverinta nr. 5897 din 30.03.2022, emis de Primaria Podari;act notarial nr Declaratie nr. 1546 din 20.08.2024, emis de BNP Tone Florian;hotarare judecatoreasca nr Sentinta civila nr. 8662 din 03.06.2013, emis de Judecatoria Craiova-Dosar nr. 3208/215/2013);		
B1	Intabulare, drept de PROPRIETATE, dobandit prin Hotarare Judecatoreasca, cota actuala 1/1, cota initiala 1/1 1) MINCU GELU-CĂTĂLIN OBSERVATII: Mincu Tudor	A1

C. Partea III. SARCINI .

Inscrieri privind dezmembramintele dreptului de proprietate, drepturi reale de garanție și sarcini	Referințe
NU SUNT	

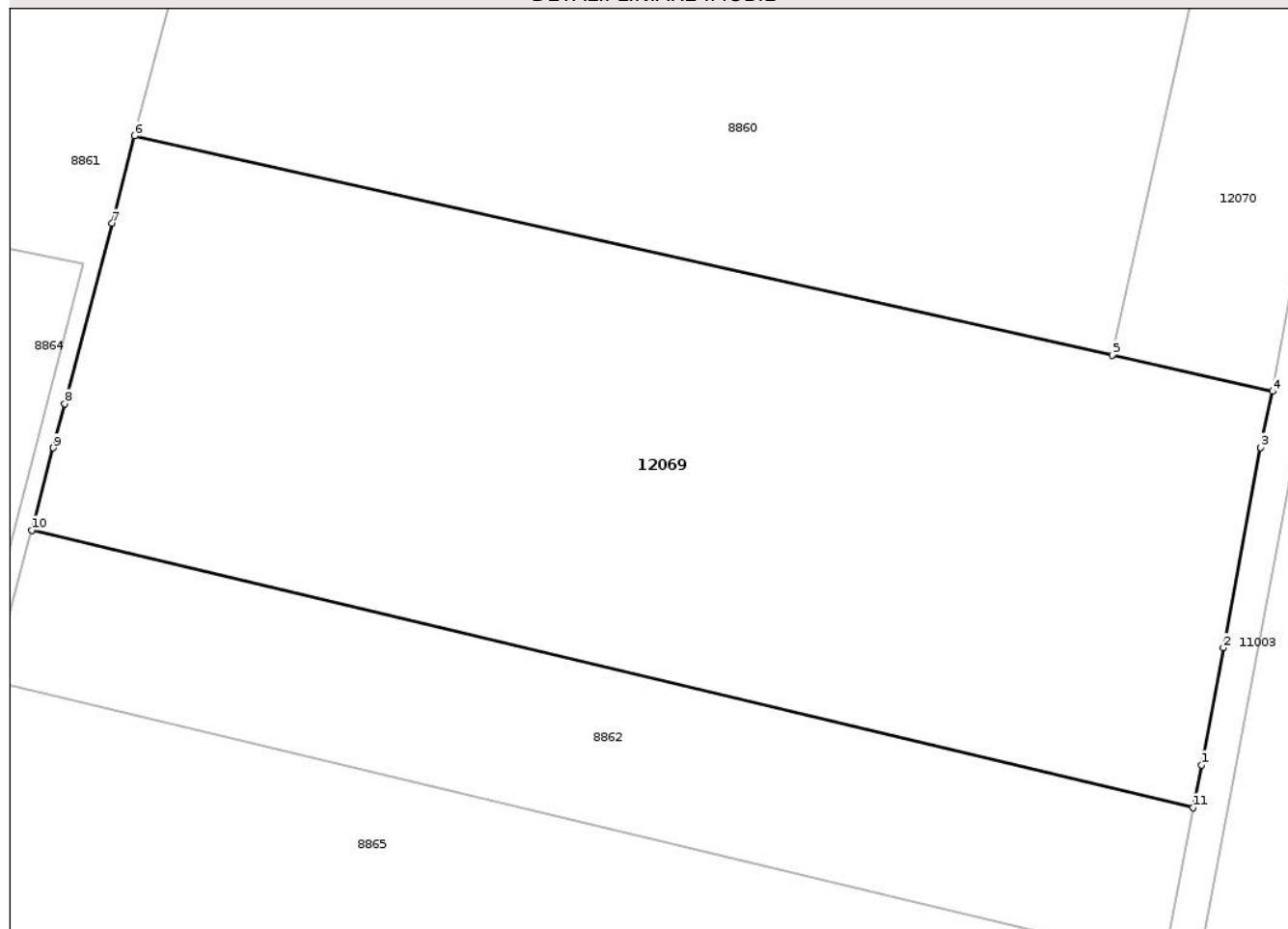
Anexa Nr. 1 La Partea I

Teren

Nr cadastral	Suprafața (mp)*	Observații / Referințe
39425	6.412	

* Suprafața este determinată în planul de proiecție Stereo 70.

DETALII LINIARE IMOBIL



Date referitoare la teren

Crt	Categorie folosință	Intra vilan	Suprafața (mp)	Tarla	Parcelă	Nr. topo	Observații / Referințe
1	arabil	NU	6.412	1	60	-	

Lungime Segmente

1) Valorile lungimilor segmentelor sunt obținute din proiecție în plan.

Punct început	X / Y	Punct sfârșit	X / Y	Lungime segment (** (m)
1	402.587,702 311.097,445	2	402.590,204 311.110,844	13.631
2	402.590,204 311.110,844	3	402.594,482 311.133,748	23.3
3	402.594,482 311.133,748	4	402.595,867 311.140,152	6.552
4	402.595,867 311.140,152	5	402.577,514 311.144,301	18.816
5	402.577,514 311.144,301	6	402.465,62 311.169,361	114.666

Punct început	X / Y	Punct sfârşit	X / Y	Lungime segment (** (m)
6	402.465,62 311.169,361	7	402.463,018 311.159,403	10.292
7	402.463,018 311.159,403	8	402.457,622 311.138,756	21.34
8	402.457,622 311.138,756	9	402.456,3 311.133,698	5.228
9	402.456,3 311.133,698	10	402.453,842 311.124,291	9.723
10	402.453,842 311.124,291	11	402.586,771 311.092,575	136.66
11	402.586,771 311.092,575	1	402.587,702 311.097,445	4.958

** Lungimile segmentelor sunt determinate în planul de proiecţie Stereo 70 şi sunt rotunjite la 1 milimetru.

*** Distanţa dintre puncte este formată din segmente cumulate ce sunt mai mici decât valoarea 1 milimetru.

Neutilizabil în Circuitul Civil

**DATE DESPRE IMOBILUL NR. 12070**

Oficiul de Cadastru și Publicitate Imobiliară DOLJ
Biroul de Cadastru și Publicitate Imobiliară Craiova

A. Partea I. Descrierea imobilului

TEREN Extravilan

Adresa: Jud. Dolj, T1, P60/1

Nr. Crt	Nr cadastral Nr. topografic	Suprafața* (mp)	Observații / Referințe
A1	39409	825	Sector cadastral:26 Teren neimprejmuit; Diferenta de suprafata de 2159 mp se regaseste in coridorul de expropriere cu NC 38320

B. Partea II. Proprietari și acte

Inscrieri privitoare la dreptul de proprietate și alte drepturi reale	Referințe
222949 / 11/09/2024	
Hotarare Judecatoreasca nr. Sentinta civila nr. 8662, din 03/06/2013 emis de Judecatoria Craiova, dosar nr 3208/215/2013;	
B1	Intabulare, drept de PROPRIETATE, dobandit prin Hotarare Judecatoreasca, cota actuala 1/1, cota initiala 1/1 1) MINCU GELU-CĂTĂLIN
	A1

C. Partea III. SARCINI .

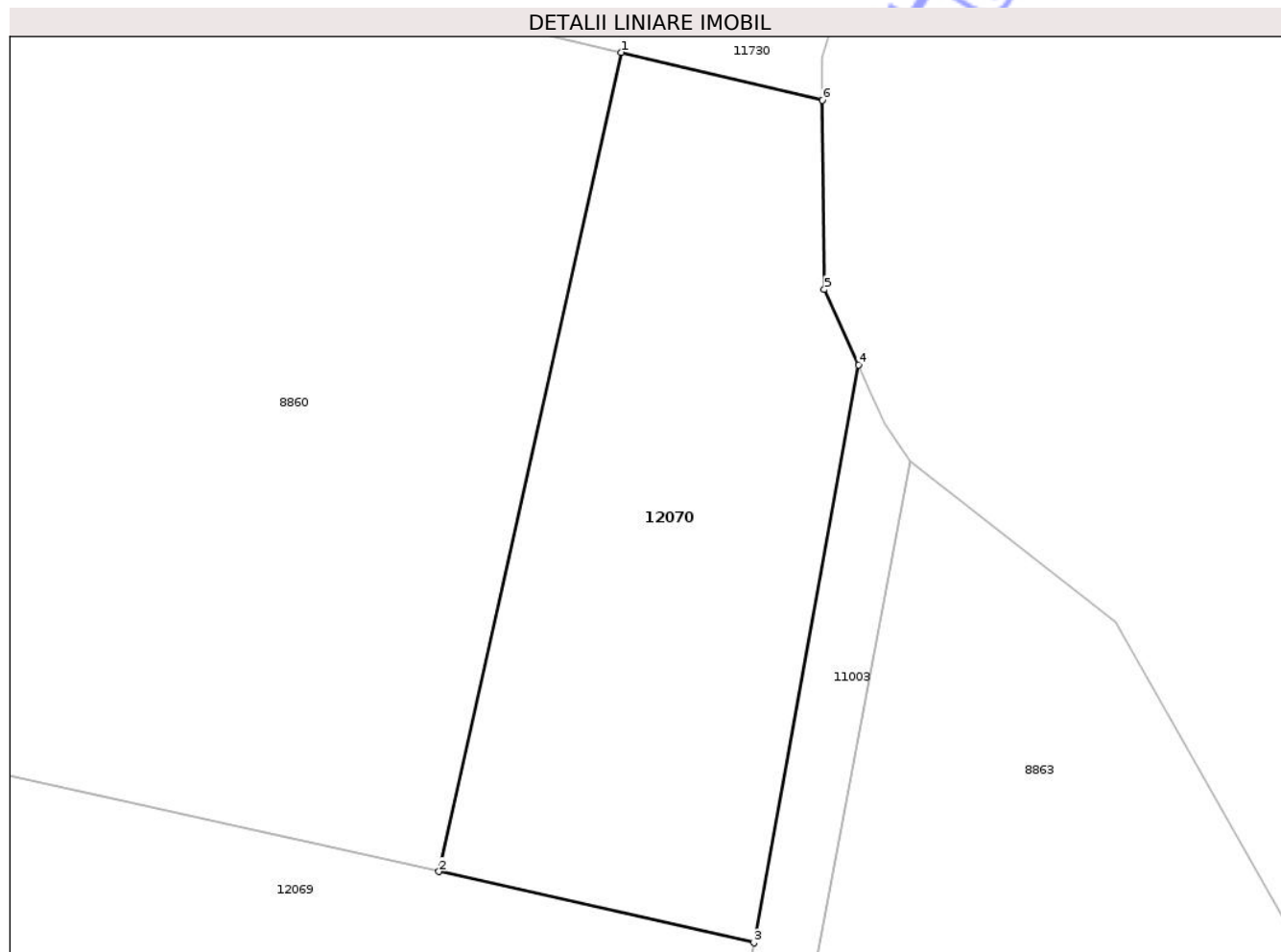
Inscrieri privind dezmembramintele dreptului de proprietate, drepturi reale de garanție și sarcini	Referințe
NU SUNT	

Anexa Nr. 1 La Partea I

Teren

Nr cadastral	Suprafața (mp)*	Observații / Referințe
39409	825	Diferența de suprafața de 2159 mp se regăsește în coridorul de expropriere cu NC 38320

* Suprafața este determinată în planul de proiecție Stereo 70.



Date referitoare la teren

Crt	Categorie folosință	Intra vilan	Suprafața (mp)	Tarla	Parcelă	Nr. topo	Observații / Referințe
1	pasune	NU	825	1	60/1	-	

Lungime Segmente

1) Valorile lungimilor segmentelor sunt obținute din proiecție în plan.

Punct început	X / Y	Punct sfârșit	X / Y	Lungime segment (** (m)
1	402.588,143 311.192,046	2	402.577,514 311.144,301	48.914
2	402.577,514 311.144,301	3	402.595,867 311.140,152	18.816
3	402.595,867 311.140,152	4	402.601,967 311.173,83	34.226
4	402.601,967 311.173,83	5	402.599,974 311.178,221	4.822
5	402.599,974 311.178,221	6	402.599,86 311.189,25	11.03

Punct început	X / Y	Punct sfârşit	X / Y	Lungime segment (** (m)
6	402.599,86 311.189,25	1	402.588,143 311.192,046	12.046

** Lungimile segmentelor sunt determinate în planul de proiecție Stereo 70 și sunt rotunjite la 1 milimetru.

*** Distanța dintre puncte este formată din segmente cumulate ce sunt mai mici decât valoarea 1 milimetru.

Neutilizabil în Circuitul Civil

**DATE DESPRE IMOBILUL NR. 12072**

Oficiul de Cadastru și Publicitate Imobiliară DOLJ
 Biroul de Cadastru și Publicitate Imobiliară Craiova

A. Partea I. Descrierea imobilului

TEREN Extravilan

Adresa: Jud. Dolj, T1/1, P9

Nr. Crt	Nr cadastral Nr. topografic	Suprafața* (mp)	Observații / Referințe
A1	39404	9.136	Sector cadastral:26 Teren neimprejmuit;

B. Partea II. Proprietari și acte

Inscrieri privitoare la dreptul de proprietate și alte drepturi reale	Referințe
222944 / 11/09/2024	
Hotarare Judecatoreasca nr. Sentinta civila nr. 8662, din 03/06/2013 emis de Judecatoria Craiova dosar 3208/215/2013 (act administrativ nr Adeverinta nr. 5897 din 30.03.2022, emis de Primaria Podari;act administrativ nr TDP nr. 2745-9597 din 28.07.1997, emis de CJ Dolj);	
B1	A1
Intabulare, drept de PROPRIETATE, dobandit prin Hotarare Judecatoreasca, cota actuala 1/1, cota initiala 1/1 1) MINCU GELU-CĂTĂLIN	

C. Partea III. SARCINI .

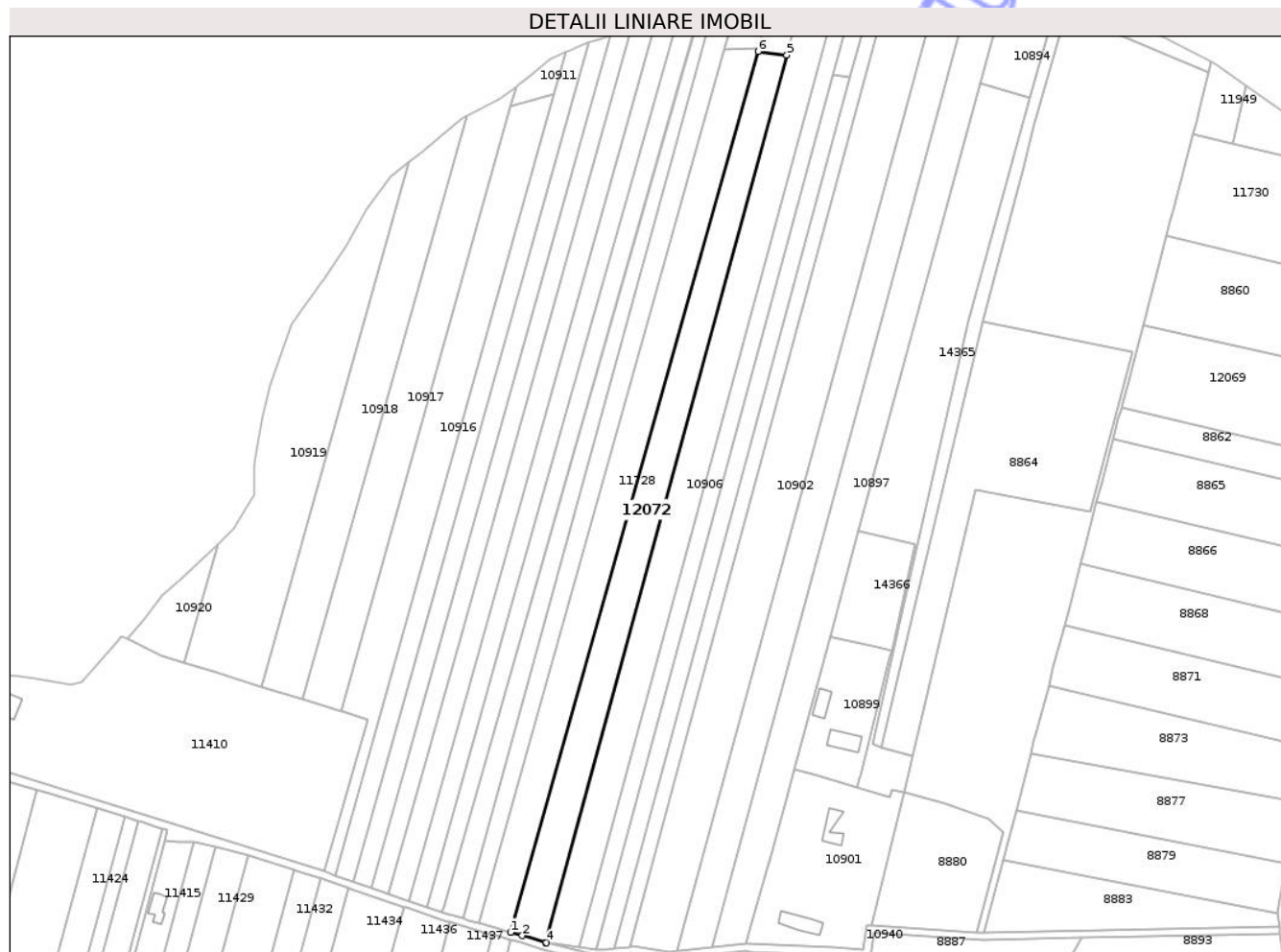
Inscrieri privind dezmembramintele dreptului de proprietate, drepturi reale de garanție și sarcini	Referințe
NU SUNT	

Anexa Nr. 1 La Partea I

Teren

Nr cadastral	Suprafața (mp)*	Observații / Referințe
39404	9.136	

* Suprafața este determinată în planul de proiecție Stereo 70.



Date referitoare la teren

Crt	Categorie folosință	Intra vilan	Suprafața (mp)	Tarla	Parcelă	Nr. topo	Observații / Referințe
1	arabil	NU	9.136	1/1	9	-	

Lungime Segmente

1) Valorile lungimilor segmentelor sunt obținute din proiecție în plan.

Punct început	X / Y	Punct sfârșit	X / Y	Lungime segment (** (m)
1	402.117,925 310.835,792	2	402.124,332 310.833,958	6.664
2	402.124,332 310.833,958	3	402.137,096 310.830,111	13.331
3	402.137,096 310.830,111	4	402.137,606 310.830,04	0.515
4	402.137,606 310.830,04	5	402.269,849 311.317,615	505.191
5	402.269,849 311.317,615	6	402.254,042 311.319,584	15.929

Punct început	X / Y	Punct sfârşit	X / Y	Lungime segment (** (m)
6	402.254,042 311.319,584	1	402.117,925 310.835,792	502.576

** Lungimile segmentelor sunt determinate în planul de proiecţie Stereo 70 şi sunt rotunjite la 1 milimetru.

*** Distanţa dintre puncte este formată din segmente cumulate ce sunt mai mici decât valoarea 1 milimetru.

Neutilizabil în Circuitul Civil

**DATE DESPRE IMOBILUL NR. 8860**

Oficiul de Cadastru și Publicitate Imobiliară DOLJ
Biroul de Cadastru și Publicitate Imobiliară Craiova

A. Partea I. Descrierea imobilului

TEREN Extravilan

Adresa: Jud. Dolj, T1, P60,60/1

Nr. Crt	Nr cadastral Nr. topografic	Suprafața* (mp)	Observații / Referințe
A1		5.653	Sector cadastral:26 Teren neimprejmuit; Diferenta de 13647 mp a fost instrainata conform CF 39306, 39425, 39409

B. Partea II. Proprietari și acte

Inscrieri privitoare la dreptul de proprietate și alte drepturi reale		Referințe
/		
Act Administrativ nr. TDP 2255-44716, din 05/08/1996 emis de CJSDPAT DOLJ;		
B1	Intabulare, drept de PROPRIETATE, dobandit prin Reconstituire, cota actuala 1/1, cota initiala 1/1 1) MINCU TUDOR, LIPSA CNP	A1

C. Partea III. SARCINI .

Inscrieri privind dezmembramintele dreptului de proprietate, drepturi reale de garanție și sarcini	Referințe
NU SUNT	

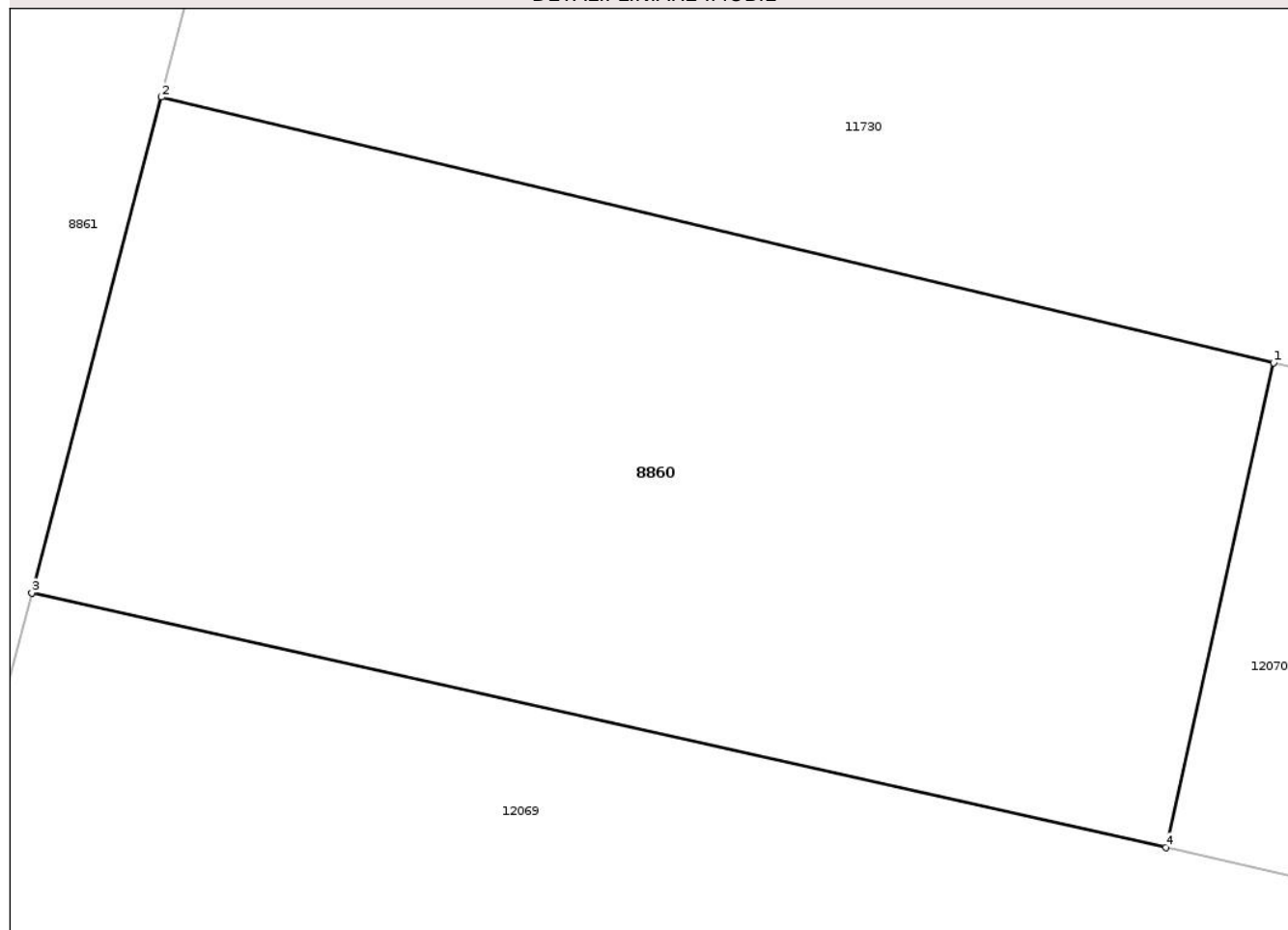
Anexa Nr. 1 La Partea I

Teren

Nr cadastral	Suprafața (mp)*	Observații / Referințe
	5.653	Diferenta de 13647 mp a fost instrainata conform CF 39306, 39425, 39409

* Suprafața este determinată în planul de proiecție Stereo 70.

DETALII LINIARE IMOBIL



Date referitoare la teren

Crt	Categorie folosință	Intra vilan	Suprafața (mp)	Tarla	Parcelă	Nr. topo	Observații / Referințe
1	arabil	NU	5.653	1	60,60/1	-	

Lungime Segmente

1) Valorile lungimilor segmentelor sunt obținute din proiecție în plan.

Punct început	X / Y	Punct sfârșit	X / Y	Lungime segment (** (m)
1	402.588,143 311.192,046	2	402.478,392 311.218,231	112.831
2	402.478,392 311.218,231	3	402.465,62 311.169,361	50.511
3	402.465,62 311.169,361	4	402.577,514 311.144,301	114.666
4	402.577,514 311.144,301	1	402.588,143 311.192,046	48.914

** Lungimile segmentelor sunt determinate în planul de proiecție Stereo 70 și sunt rotunjite la 1 milimetru.

*** Distanţa dintre puncte este formată din segmente cumulate ce sunt mai mici decât valoarea 1 milimetru.

Neutilizabil în Circuitul
Civil

**DATE DESPRE IMOBILUL NR. 8863**

Oficiul de Cadastru și Publicitate Imobiliară DOLJ
Biroul de Cadastru și Publicitate Imobiliară Craiova

A. Partea I. Descrierea imobilului

TEREN Extravilan

Adresa: Jud. Dolj, T1, P1

Nr. Crt	Nr cadastral Nr. topografic	Suprafața* (mp)	Observații / Referințe
A1	32958	4.893	Sector cadastral:26 Teren neimprejmuit; Imobil traversat de limita Administrativ teritoriala UAT Craiova- UAT Podari

B. Partea II. Proprietari și acte

Inscrieri privitoare la dreptul de proprietate și alte drepturi reale		Referințe
128631 / 04/10/2016		
Act Notarial nr. CONTRACT DE DONATIE AUT. 2760, din 27/09/2016 emis de Stefanescu Floriana (CONTRACT DE DONATIE ; act notarial nr INCHEIERE DE RECTIFICARE NR. 44 din 28.09.2016, emis de Stefanescu Floriana);		
B2	Intabulare, drept de PROPRIETATE, dobandit prin Conventie, cota actuala 1/1, cota initiala 1/1 1) MINCU IONUT-CATALIN	A1

C. Partea III. SARCINI .

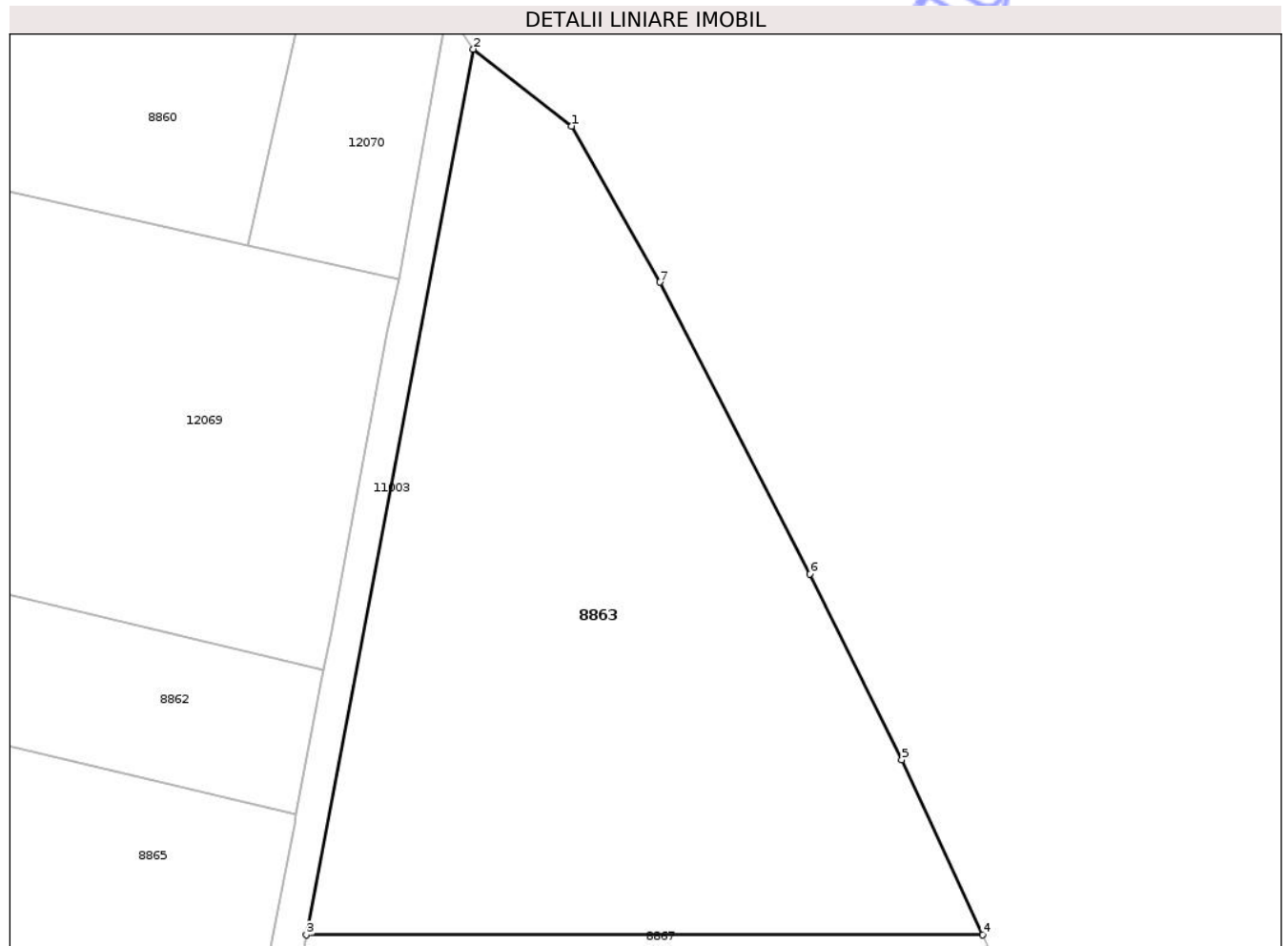
Inscrieri privind dezmembramintele dreptului de proprietate, drepturi reale de garanție și sarcini	Referințe
NU SUNT	

Anexa Nr. 1 La Partea I

Teren

Nr cadastral	Suprafața (mp)*	Observații / Referințe
32958	4.893	Imobil traversat de limita Administrativ teritoriala UAT Craiova- UAT Podari

* Suprafața este determinată în planul de proiecție Stereo 70.



Date referitoare la teren

Crt	Categorie folosință	Intra vilan	Suprafața (mp)	Tarla	Parcelă	Nr. topo	Observații / Referințe
1	arabil	NU	4.893	1	1	-	

Lungime Segmente

1) Valorile lungimilor segmentelor sunt obținute din proiecție în plan.

Punct început	X / Y	Punct sfârșit	X / Y	Lungime segment (** (m)
1	402.616,983 311.158,864	2	402.604,99 311.168,227	15.215
2	402.604,99 311.168,227	3	402.584,634 311.060,342	109.789
3	402.584,634 311.060,342	4	402.667,108 311.060,342	82.474
4	402.667,108 311.060,342	5	402.657,242 311.081,652	23.483
5	402.657,242 311.081,652	6	402.646,03 311.104,312	25.282

Punct început	X / Y	Punct sfârșit	X / Y	Lungime segment (** (m)
6	402.646,03 311.104,312	7	402.627,717 311.139,848	39.977
7	402.627,717 311.139,848	1	402.616,983 311.158,864	21.836

** Lungimile segmentelor sunt determinate în planul de proiecție Stereo 70 și sunt rotunjite la 1 milimetru.

*** Distanța dintre puncte este formată din segmente cumulate ce sunt mai mici decât valoarea 1 milimetru.

Neutilizabil în Circuitul Civil

**DATE DESPRE IMOBILUL NR. 8865**

Oficiul de Cadastru și Publicitate Imobiliară DOLJ
Biroul de Cadastru și Publicitate Imobiliară Craiova

A. Partea I. Descrierea imobilului

TEREN Extravilan

Adresa: Jud. Dolj, T1, P30

Nr. Crt	Nr cadastral Nr. topografic	Suprafața* (mp)	Observații / Referințe
A1	38785	5.000	Sector cadastral:26 Teren neimprejmuit;

B. Partea II. Proprietari și acte

Inscrieri privitoare la dreptul de proprietate și alte drepturi reale		Referințe
60779 / 01/03/2023		
Act Notarial nr. Act Partaj 5742, din 22/10/2004 emis de BNP Cernobai Claudiu-Emil (act notarial nr CM 318 din 22.10.2004, emis de BNP Cernobai Claudiu-Emil; act administrativ nr TP 2286-44716 din 20.06.1996, emis de CJ Dolj);		
B1	Intabulare, drept de PROPRIETATE, dobandit prin lesire Din Indiviziune, cota actuala 1/1, cota initiala 1/1 1) ILIE GELU <i>OBSERVATII: def Ilie Gheorghe</i>	A1

C. Partea III. SARCINI .

Inscrieri privind dezmembramintele dreptului de proprietate, drepturi reale de garanție și sarcini	Referințe
NU SUNT	

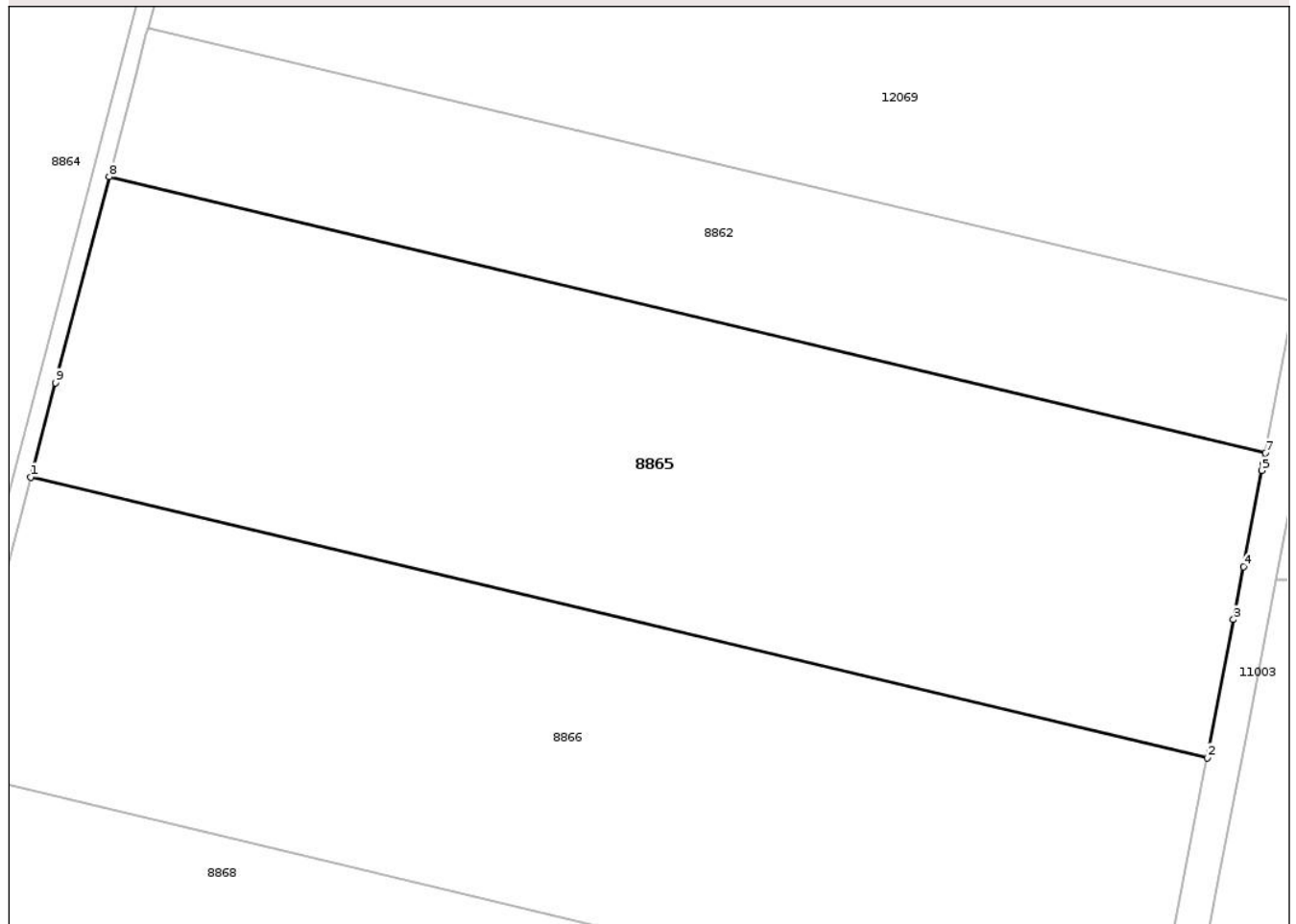
Anexa Nr. 1 La Partea I

Teren

Nr cadastral	Suprafața (mp)*	Observații / Referințe
38785	5.000	

* Suprafața este determinată în planul de proiecție Stereo 70.

DETALII LINIARE IMOBIL



Date referitoare la teren

Crt	Categorie folosință	Intravilan	Suprafața (mp)	Tarla	Parcelă	Nr. topo	Observații / Referințe
1	arabil	NU	5.000	1	30	-	

Lungime Segmente

1) Valorile lungimilor segmentelor sunt obținute din proiecție în plan.

Punct început	X / Y	Punct sfârșit	X / Y	Lungime segment (** (m)
1	402.440,23 311.072,205	2	402.576,653 311.039,656	140.252
2	402.576,653 311.039,656	3	402.579,713 311.055,663	16.297
3	402.579,713 311.055,663	4	402.580,887 311.061,802	6.25
4	402.580,887 311.061,802	5	402.583,019 311.072,954	11.354
5	402.583,019 311.072,954	6	402.583,153 311.073,653	0.712

Punct început	X / Y	Punct sfârşit	X / Y	Lungime segment (** (m)
6	402.583,153 311.073,653	7	402.583,413 311.075,011	1.383
7	402.583,413 311.075,011	8	402.449,324 311.107,003	137.853
8	402.449,324 311.107,003	9	402.443,084 311.083,123	24.682
9	402.443,084 311.083,123	1	402.440,23 311.072,205	11.285

** Lungimile segmentelor sunt determinate în planul de proiecţie Stereo 70 şi sunt rotunjite la 1 milimetru.

*** Distanţa dintre puncte este formată din segmente cumulate ce sunt mai mici decât valoarea 1 milimetru.

Neutilizabil în Circuitul Civil

**DATE DESPRE IMOBILUL NR. 8867**

Oficiul de Cadastru și Publicitate Imobiliară DOLJ
Biroul de Cadastru și Publicitate Imobiliară Craiova

A. Partea I. Descrierea imobilului

TEREN Extravilan

Adresa: Jud. Dolj, T1, P2

Nr. Crt	Nr cadastral Nr. topografic	Suprafața* (mp)	Observații / Referințe
A1	38579	3.940	Sector cadastral:26 Teren neimprejmuit;

B. Partea II. Proprietari și acte

Inscrieri privitoare la dreptul de proprietate și alte drepturi reale		Referințe
168727 / 12/09/2022		
Act Notarial nr. cm nr 151, din 03/10/2019 emis de NP STEFANESCU FLORIANA (cm 151 ; act administrativ nr adeverinta nr 12727 din 01.11.2019, emis de PRIMARIA PODARI;act administrativ nr tdp nr 1934-60694 din 25.08.1995, emis de COMISIA JUDETEANA DOLJ;act notarial nr cm nr 115 din 17.08.2005, emis de NP GAGEATU ILIE, incheiere de rectificare nr 5601/08.12.2010, incheiere de rectificare nr 40/31.07.2019, incheiere de rectificare nr 5497/02.09.2008);		
B1	Intabulare, drept de PROPRIETATE, dobandit prin Succesiune, cota actuala 1/1, cota initiala 1/1 1) SARAFOLEANU LELIA	A1

C. Partea III. SARCINI .

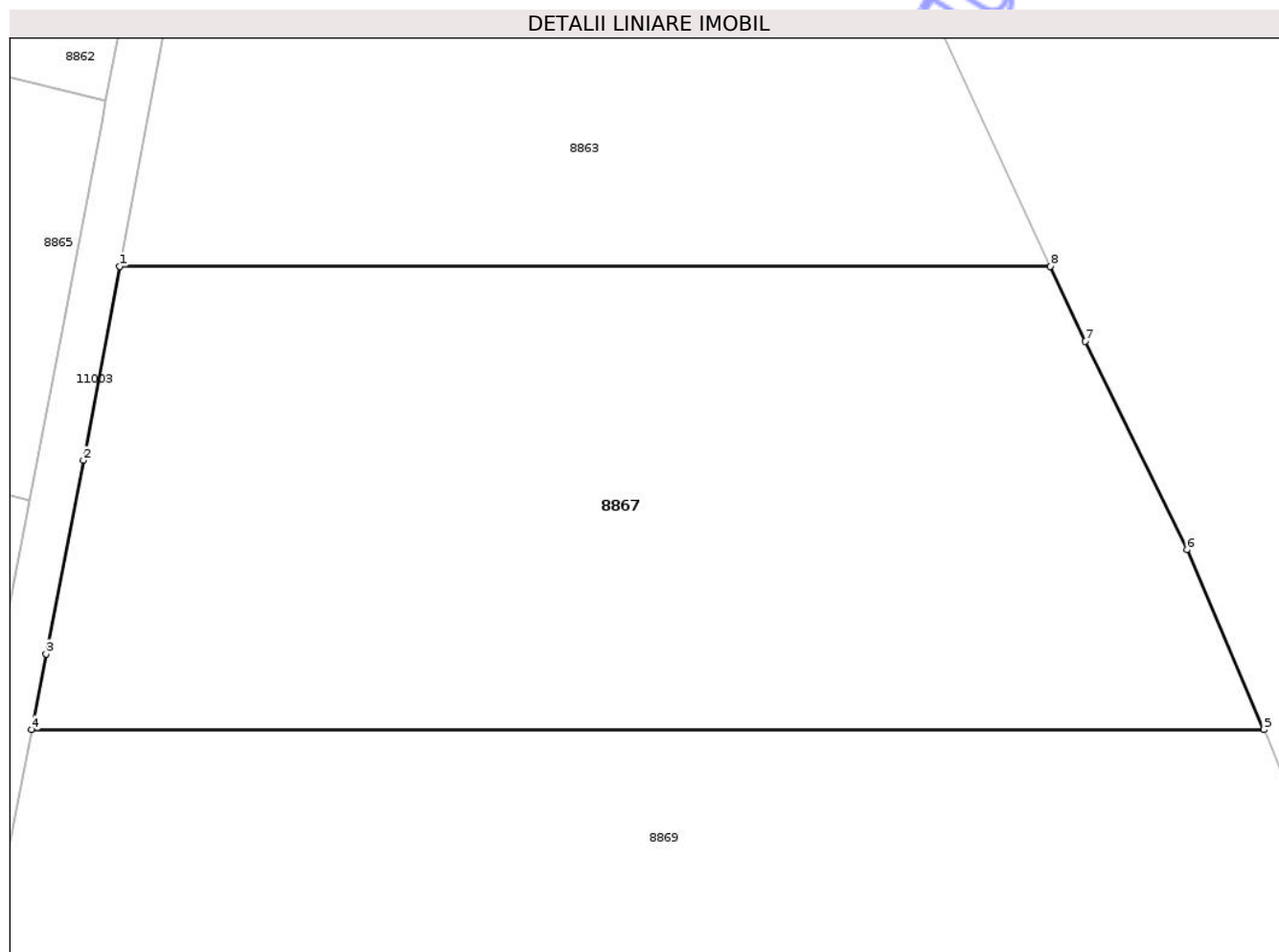
Inscrieri privind dezmembramintele dreptului de proprietate, drepturi reale de garanție și sarcini	Referințe
NU SUNT	

Anexa Nr. 1 La Partea I

Teren

Nr cadastral	Suprafața (mp)*	Observații / Referințe
38579	3.940	

* Suprafața este determinată în planul de proiecție Stereo 70.



Date referitoare la teren

Crt	Categorie folosință	Intra vilan	Suprafața (mp)	Tarla	Parcelă	Nr. topo	Observații / Referințe
1	arabil	NU	3.940	1	2	-	

Lungime Segmente

1) Valorile lungimilor segmentelor sunt obținute din proiecție în plan.

Punct început	X / Y	Punct sfârșit	X / Y	Lungime segment (** (m)
1	402.584,634 311.060,342	2	402.581,422 311.043,171	17.469
2	402.581,422 311.043,171	3	402.578,118 311.026,017	17.469
3	402.578,118 311.026,017	4	402.576,836 311.019,313	6.825
4	402.576,836 311.019,313	5	402.686,012 311.019,313	109.176
5	402.686,012 311.019,313	6	402.679,2 311.035,256	17.337

Punct început	X / Y	Punct sfârșit	X / Y	Lungime segment (** (m)
6	402.679,2 311.035,256	7	402.670,174 311.053,72	20.552
7	402.670,174 311.053,72	8	402.667,108 311.060,342	7.297
8	402.667,108 311.060,342	1	402.584,634 311.060,342	82.474

** Lungimile segmentelor sunt determinate în planul de proiecție Stereo 70 și sunt rotunjite la 1 milimetru.

*** Distanța dintre puncte este formată din segmente cumulate ce sunt mai mici decât valoarea 1 milimetru.

Neutilizabil în Circuitul Civil

**DATE DESPRE IMOBILUL NR. 8871**

Oficiul de Cadastru și Publicitate Imobiliară DOLJ
Biroul de Cadastru și Publicitate Imobiliară Craiova

A. Partea I. Descrierea imobilului

TEREN Extravilan

Adresa: Jud. Dolj, T1, P34

Nr. Crt	Nr cadastral Nr. topografic	Suprafața* (mp)	Observații / Referințe
A1	35581	5.000	Sector cadastral:26 Teren neimprejmuit;

B. Partea II. Proprietari și acte

Inscrieri privitoare la dreptul de proprietate și alte drepturi reale	Referințe
7895 / 20/01/2020	
Act Notarial nr. 107, din 16/01/2020 emis de Ionascu Nicolae;	
B6	A1
Intabulare, drept de PROPRIETATE, dobandit prin Conventie, cota actuala 1/1, cota initiala 1/1	
1) VLAD MARILENA-LUMINIȚA	

C. Partea III. SARCINI .

Inscrieri privind dezmembramintele dreptului de proprietate, drepturi reale de garanție și sarcini	Referințe
NU SUNT	

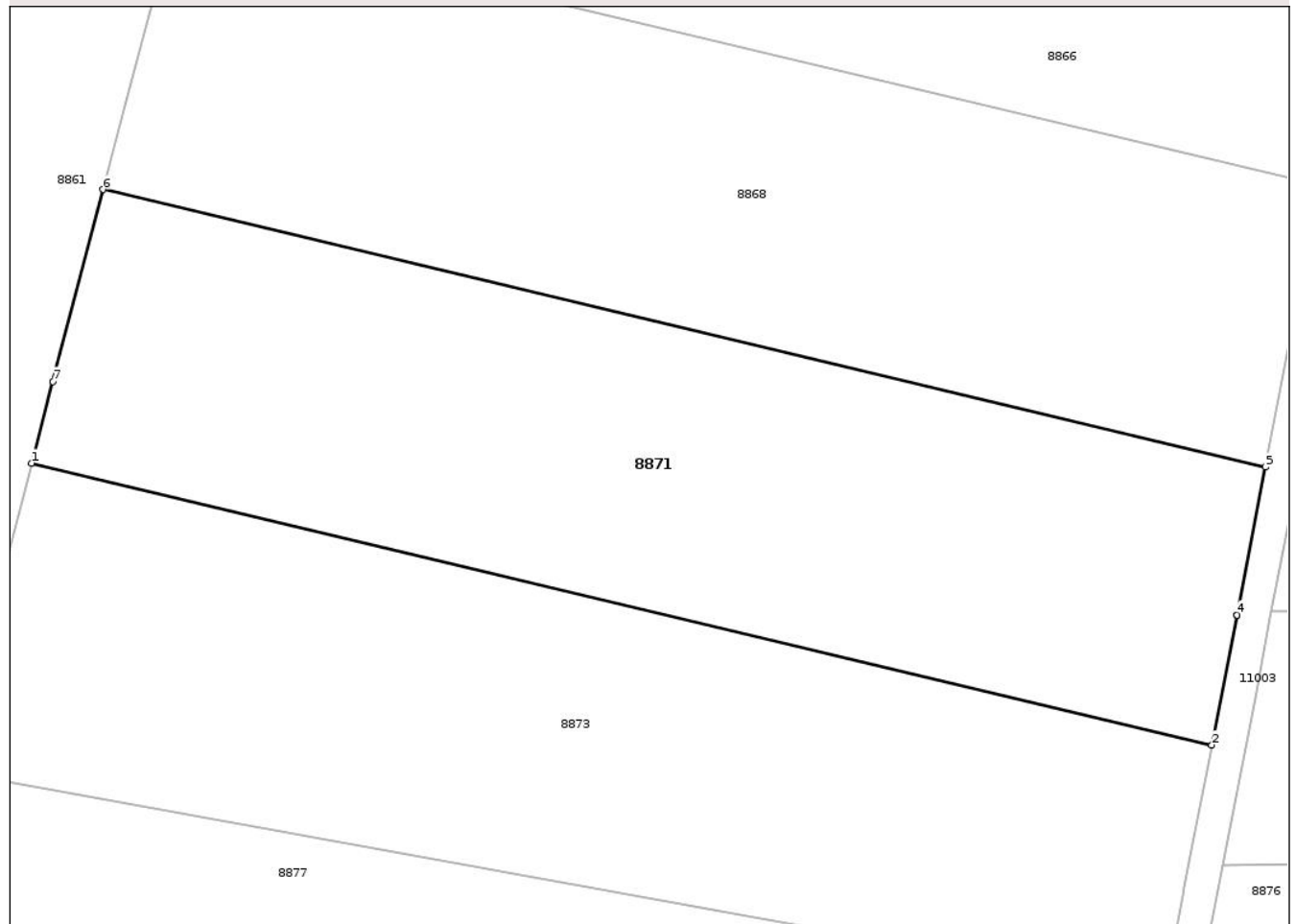
Anexa Nr. 1 La Partea I

Teren

Nr cadastral	Suprafața (mp)*	Observații / Referințe
35581	5.000	

* Suprafața este determinată în planul de proiecție Stereo 70.

DETALII LINIARE IMOBIL



Date referitoare la teren

Crt	Categorie folosință	Intra vilan	Suprafața (mp)	Tarla	Parcelă	Nr. topo	Observații / Referințe
1	arabil	NU	5.000	1	34	-	

Lungime Segmente

1) Valorile lungimilor segmentelor sunt obținute din proiecție în plan.

Punct început	X / Y	Punct sfârșit	X / Y	Lungime segment (** (m)
1	402.413,835 310.971,207	2	402.556,965 310.937,058	147.147
2	402.556,965 310.937,058	3	402.560,025 310.952,784	16.021
3	402.560,025 310.952,784	4	402.560,032 310.952,82	0.037
4	402.560,032 310.952,82	5	402.563,461 310.970,705	18.211
5	402.563,461 310.970,705	6	402.422,494 311.004,338	144.924

Punct început	X / Y	Punct sfârșit	X / Y	Lungime segment (** (m)
6	402.422,494 311.004,338	7	402.416,417 310.981,085	24.034
7	402.416,417 310.981,085	1	402.413,835 310.971,207	10.21

** Lungimile segmentelor sunt determinate în planul de proiecție Stereo 70 și sunt rotunjite la 1 milimetru.

*** Distanța dintre puncte este formată din segmente cumulate ce sunt mai mici decât valoarea 1 milimetru.

Neutilizabil în Circuitul Civil

**DATE DESPRE IMOBILUL NR. 8873**

Oficiul de Cadastru și Publicitate Imobiliară DOLJ
Biroul de Cadastru și Publicitate Imobiliară Craiova

A. Partea I. Descrierea imobilului

TEREN Extravilan

Adresa: Jud. Dolj, T1, P33

Nr. Crt	Nr cadastral Nr. topografic	Suprafața* (mp)	Observații / Referințe
A1	38640	5.110	Sector cadastral:26 Teren neimprejmuit;

B. Partea II. Proprietari și acte

Inscrieri privitoare la dreptul de proprietate și alte drepturi reale		Referințe
214268 / 28/10/2022		
Act Notarial nr. Contract intretinere nr. 700, din 29/03/1999 emis de BNP Patrau Gheorghe - Craiova (act administrativ nr T.D.P. nr. 1904-60694 din 18.08.1995, emis de C.J. Dolj;act administrativ nr Certificat deces nr. 303553 din 30.04.2010, emis de S.P.C.E.P. Craiova);		
B1	Intabulare, drept de PROPRIETATE, dobandit prin Conventie, cota actuala 1/1, cota initiala 1/1 1) RADUCAN AURELIAN 2) RADUCAN LUCICA	A1

C. Partea III. SARCINI .

Inscrieri privind dezmembramintele dreptului de proprietate, drepturi reale de garanție și sarcini	Referințe
NU SUNT	

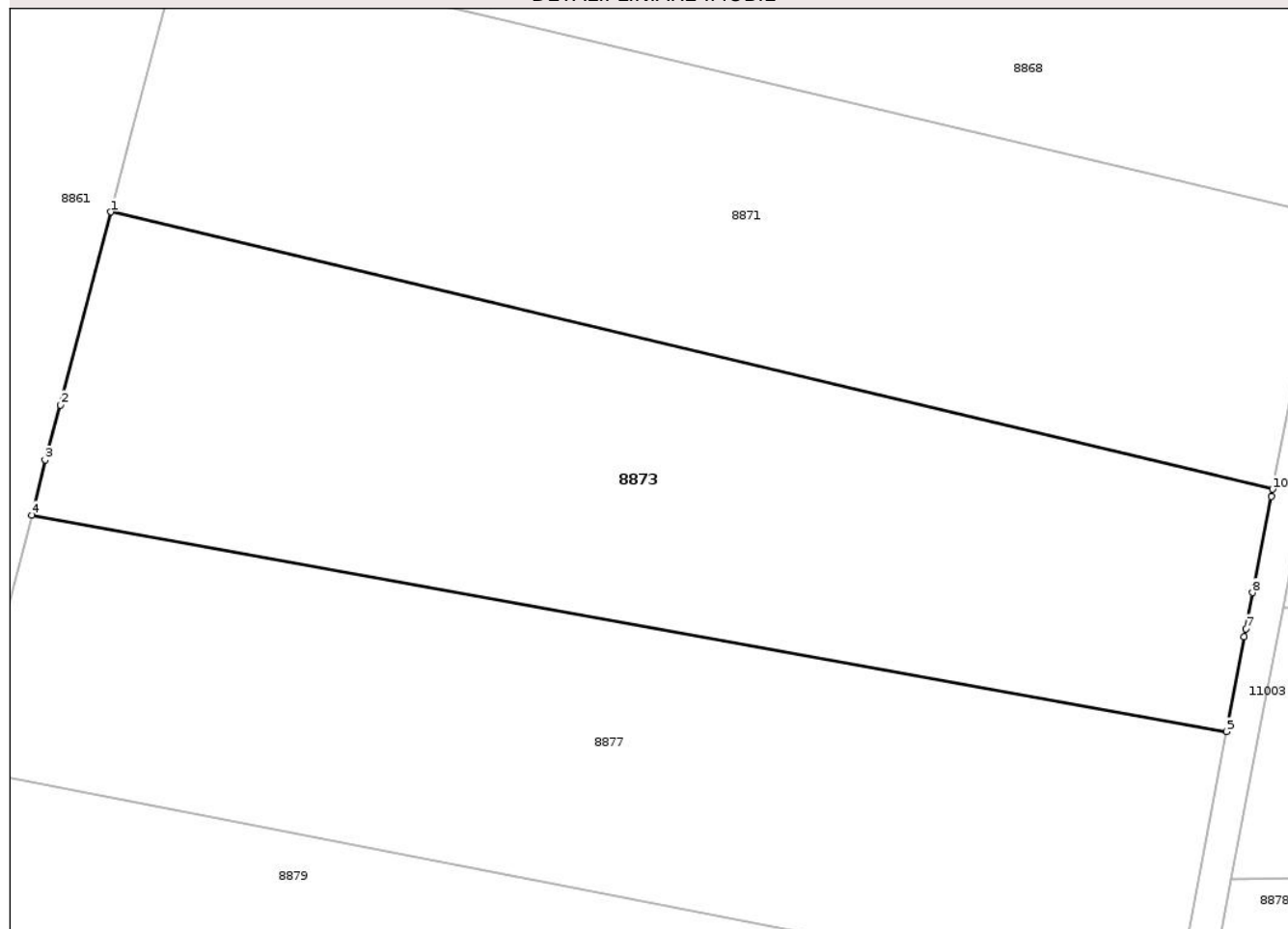
Anexa Nr. 1 La Partea I

Teren

Nr cadastral	Suprafața (mp)*	Observații / Referințe
38640	5.110	

* Suprafața este determinată în planul de proiecție Stereo 70.

DETALII LINIARE IMOBIL



Date referitoare la teren

Crt	Categorie folosință	Intra vilan	Suprafața (mp)	Tarla	Parcelă	Nr. topo	Observații / Referințe
1	arabil	NU	5.110	1	33	-	

Lungime Segmente

1) Valorile lungimilor segmentelor sunt obținute din proiecție în plan.

Punct început	X / Y	Punct sfârșit	X / Y	Lungime segment (** (m)
1	402.413,835 310.971,207	2	402.407,618 310.947,416	24.59
2	402.407,618 310.947,416	3	402.405,712 310.940,672	7.008
3	402.405,712 310.940,672	4	402.404,074 310.933,858	7.008
4	402.404,074 310.933,858	5	402.551,262 310.907,239	149.576
5	402.551,262 310.907,239	6	402.553,46 310.918,887	11.854

Punct început	X / Y	Punct sfârșit	X / Y	Lungime segment (** (m)
6	402.553,46 310.918,887	7	402.553,65 310.919,893	1.024
7	402.553,65 310.919,893	8	402.554,487 310.924,328	4.513
8	402.554,487 310.924,328	9	402.556,79 310.936,161	12.055
9	402.556,79 310.936,161	10	402.556,965 310.937,058	0.914
10	402.556,965 310.937,058	1	402.413,835 310.971,207	147.147

** Lungimile segmentelor sunt determinate în planul de proiecție Stereo 70 și sunt rotunjite la 1 milimetru.

*** Distanța dintre puncte este formată din segmente cumulate ce sunt mai mici decât valoarea 1 milimetru.

Neutilizabil în Circuitul Civil

**DATE DESPRE IMOBILUL NR. 8874**

Oficiul de Cadastru și Publicitate Imobiliară DOLJ
Biroul de Cadastru și Publicitate Imobiliară Craiova

A. Partea I. Descrierea imobilului

TEREN Extravilan

Adresa: Jud. Dolj, T1, P6

Nr. Crt	Nr cadastral Nr. topografic	Suprafața* (mp)	Observații / Referințe
A1	39018	4.794	Sector cadastral:26 Teren neimprejmuit;

B. Partea II. Proprietari și acte

Inscrieri privitoare la dreptul de proprietate și alte drepturi reale		Referințe
202831 / 11/09/2023		
Act Notarial nr. contract de vanzare cumparare aut nr 5311, din 23/09/2004 emis de NP STEFANESCU FLORIANA (CVC nr. 5311 ; act notarial nr CM nr 72 din 07.08.2020, emis de NP GAGEATU ILEANA-MADALINA);		
B1	Intabulare, drept de PROPRIETATE, dobandit prin Conventie, cota actuala 1/2, cota initiala 1/2 1) STANCIU IOANA	A1
B2	Intabulare, drept de PROPRIETATE, dobandit prin Succesiune, cota actuala 2/16, cota initiala 2/16 1) STANCIU IOANA <i>OBSERVATII: def Stanciu Gheorghe</i>	A1
B3	Intabulare, drept de PROPRIETATE, dobandit prin Succesiune, cota actuala 3/16, cota initiala 3/16 1) STANCIU ALEXANDRU DAN	A1
B4	Intabulare, drept de PROPRIETATE, dobandit prin Succesiune, cota actuala 3/16, cota initiala 3/16 1) BADEA EBY-ELISABETA-ADY	A1

C. Partea III. SARCINI .

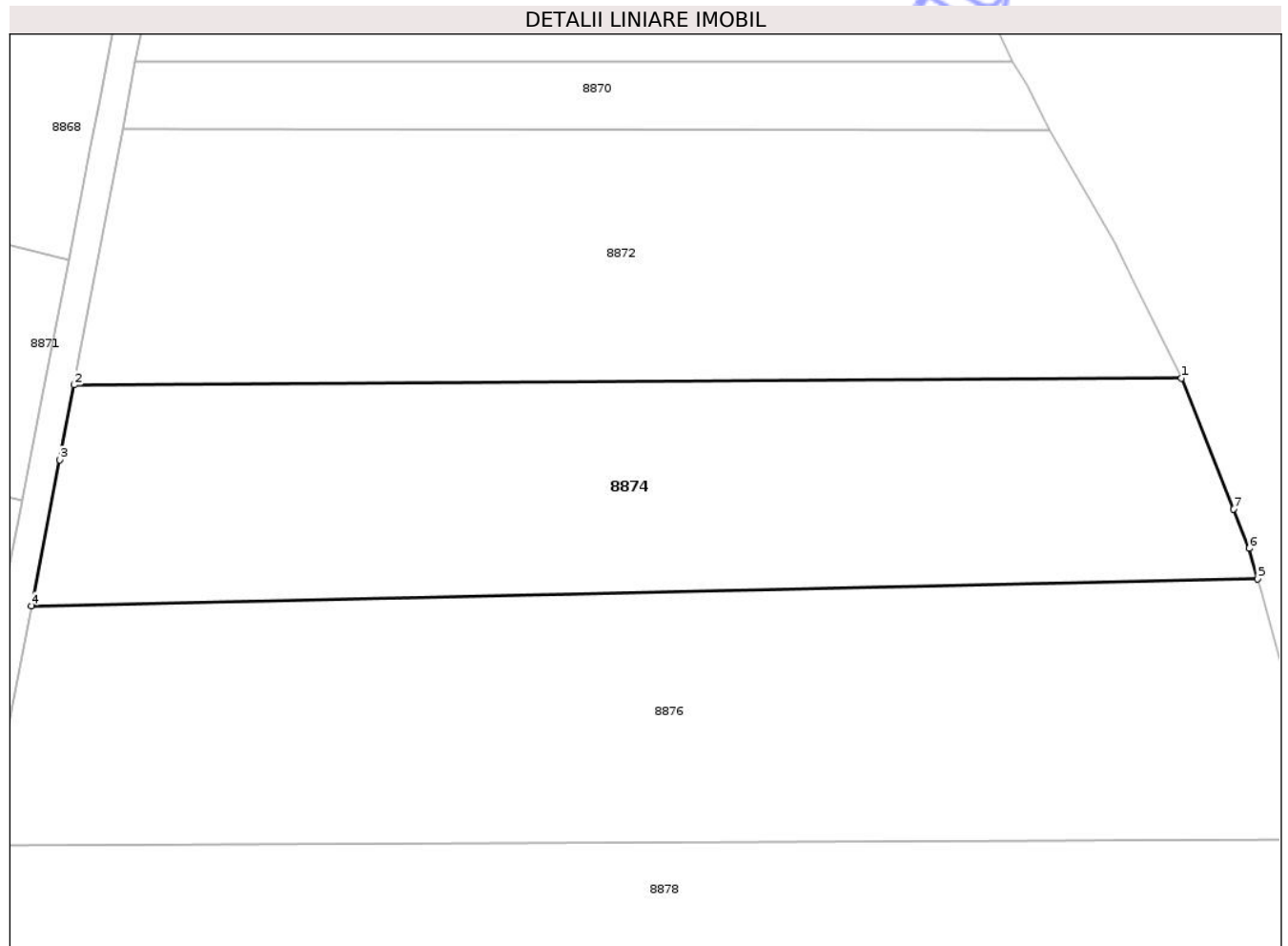
Inscrieri privind dezmembramintele dreptului de proprietate, drepturi reale de garanție și sarcini	Referințe
NU SUNT	

Anexa Nr. 1 La Partea I

Teren

Nr cadastral	Suprafața (mp)*	Observații / Referințe
39018	4.794	

* Suprafața este determinată în planul de proiecție Stereo 70.



Date referitoare la teren

Crt	Categorie folosință	Intra vilan	Suprafața (mp)	Tarla	Parcelă	Nr. topo	Observații / Referințe
1	arabil	NU	4.794	1	6	-	

Lungime Segmente

1) Valorile lungimilor segmentelor sunt obținute din proiecție în plan.

Punct început	X / Y	Punct sfârșit	X / Y	Lungime segment (** (m)
1	402.718,692 310.954,156	2	402.564,185 310.953,219	154.51
2	402.564,185 310.953,219	3	402.562,188 310.942,773	10.635
3	402.562,188 310.942,773	4	402.558,231 310.922,439	20.715
4	402.558,231 310.922,439	5	402.729,309 310.926,176	171.119
5	402.729,309 310.926,176	6	402.728,125 310.930,434	4.42

Punct început	X / Y	Punct sfârșit	X / Y	Lungime segment (** (m)
6	402.728,125 310.930,434	7	402.725,968 310.935,925	5.899
7	402.725,968 310.935,925	1	402.718,692 310.954,156	19.629

** Lungimile segmentelor sunt determinate în planul de proiecție Stereo 70 și sunt rotunjite la 1 milimetru.

*** Distanța dintre puncte este formată din segmente cumulate ce sunt mai mici decât valoarea 1 milimetru.

Neutilizabil în Circuitul Civil

**DATE DESPRE IMOBILUL NR. 8876**

Oficiul de Cadastru și Publicitate Imobiliară DOLJ
Biroul de Cadastru și Publicitate Imobiliară Craiova

A. Partea I. Descrierea imobilului

TEREN Extravilan

Adresa: Jud. Dolj, T1, P7

Nr. Crt	Nr cadastral Nr. topografic	Suprafața* (mp)	Observații / Referințe
A1		6.200	Sector cadastral:26 Teren neimprejmit;

B. Partea II. Proprietari și acte

Inscrieri privitoare la dreptul de proprietate și alte drepturi reale	Referințe
/	
Act Administrativ nr. TDP 2534-44719, din 08/01/1997 emis de CJSDPAT DOLJ;	
B1	A1
Intabulare, drept de PROPRIETATE, dobandit prin Reconstituire, cota actuala 1/1, cota initiala 1/1	
1) PANĂ TRAIAN, LIPSA CNP	

C. Partea III. SARCINI .

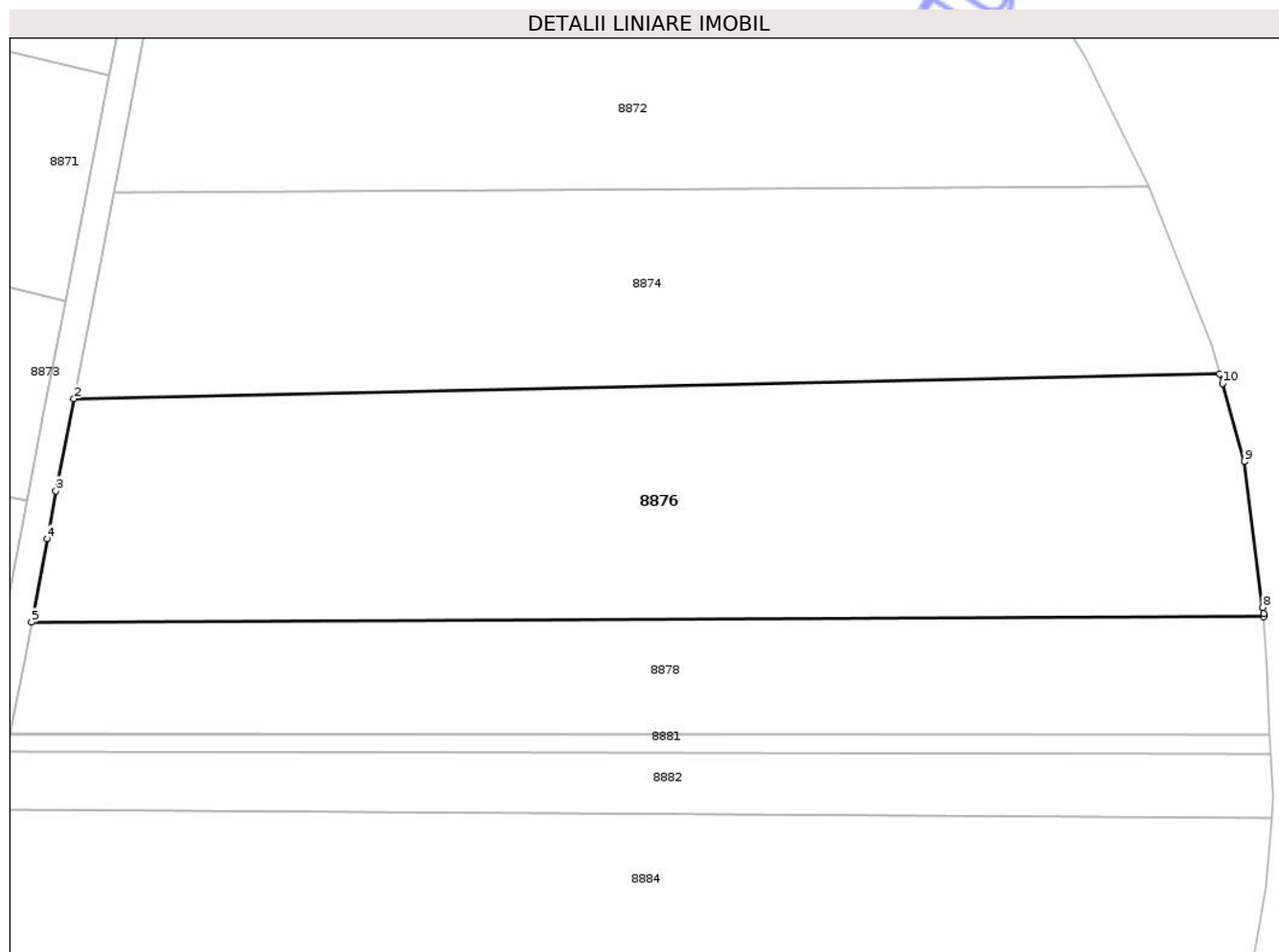
Inscrieri privind dezmembramintele dreptului de proprietate, drepturi reale de garanție și sarcini	Referințe
NU SUNT	

Anexa Nr. 1 La Partea I

Teren

Nr cadastral	Suprafața (mp)*	Observații / Referințe
	6.200	

* Suprafața este determinată în planul de proiecție Stereo 70.



Date referitoare la teren

Crt	Categorie folosință	Intravilan	Suprafața (mp)	Tarla	Parcelă	Nr. topo	Observații / Referințe
1	arabil	NU	6.200	1	7	-	

Lungime Segmente

1) Valorile lungimilor segmentelor sunt obținute din proiecție în plan.

Punct început	X / Y	Punct sfârșit	X / Y	Lungime segment (** (m)
1	402.729,309 310.926,176	2	402.558,231 310.922,439	171.119
2	402.558,231 310.922,439	3	402.555,555 310.908,687	14.01
3	402.555,555 310.908,687	4	402.554,214 310.901,582	7.23
4	402.554,214 310.901,582	5	402.551,908 310.889,098	12.695
5	402.551,908 310.889,098	6	402.735,875 310.889,946	183.969

Punct început	X / Y	Punct sfârşit	X / Y	Lungime segment (** (m)
6	402.735,875 310.889,946	7	402.735,853 310.890,353	0.408
7	402.735,853 310.890,353	8	402.735,732 310.891,303	0.958
8	402.735,732 310.891,303	9	402.732,961 310.913,044	21.917
9	402.732,961 310.913,044	10	402.729,707 310.924,745	12.145
10	402.729,707 310.924,745	1	402.729,309 310.926,176	1.485

** Lungimile segmentelor sunt determinate în planul de proiecție Stereo 70 și sunt rotunjite la 1 milimetru.

*** Distanța dintre puncte este formată din segmente cumulate ce sunt mai mici decât valoarea 1 milimetru.

Neutilizabil în Circuitul Civil

**DATE DESPRE IMOBILUL NR. 8879**

Oficiul de Cadastru și Publicitate Imobiliară DOLJ
Biroul de Cadastru și Publicitate Imobiliară Craiova

A. Partea I. Descrierea imobilului

TEREN Extravilan

Adresa: Jud. Dolj, T1, P31

Nr. Crt	Nr cadastral Nr. topografic	Suprafața* (mp)	Observații / Referințe
A1	38577	4.300	Sector cadastral:26 Teren neimprejmuit;

B. Partea II. Proprietari și acte

Inscrieri privitoare la dreptul de proprietate și alte drepturi reale		Referințe
168583 / 12/09/2022		
Act Administrativ nr. TDP nr. 1930-60694, din 24/08/1995 emis de COMISIA JUDETEANA DOLJ (TDP ; act administrativ nr 12726 din 01.11.2019, emis de PRIMARIA PODARI);		
B1	Intabulare, drept de PROPRIETATE, dobandit prin Reconstituire, cota actuala 1/1, cota initiala 1/1 1) PAVEL GEORGETA	A1

C. Partea III. SARCINI .

Inscrieri privind dezmembramintele dreptului de proprietate, drepturi reale de garanție și sarcini	Referințe
NU SUNT	

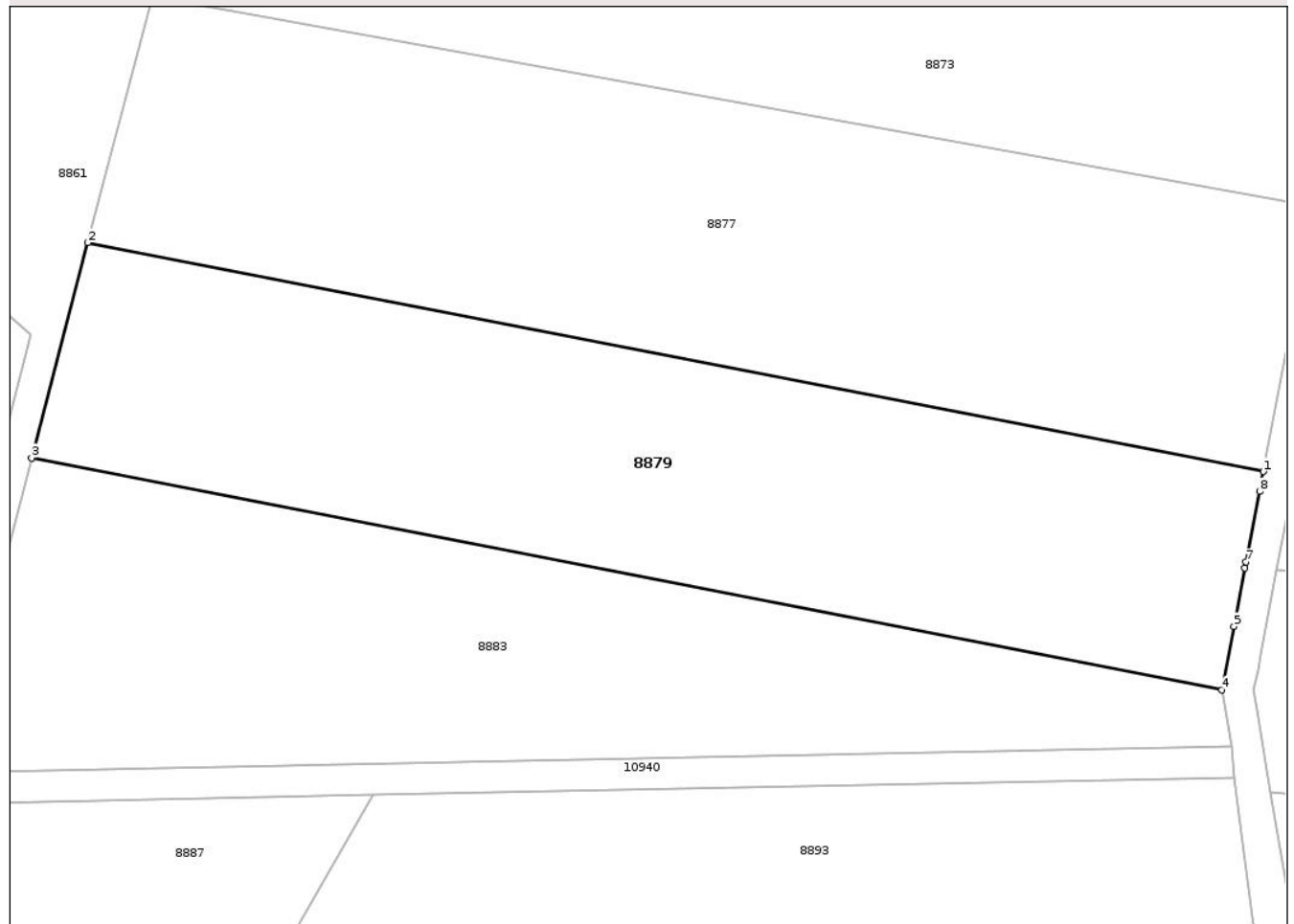
Anexa Nr. 1 La Partea I

Teren

Nr cadastral	Suprafața (mp)*	Observații / Referințe
38577	4.300	

* Suprafața este determinată în planul de proiecție Stereo 70.

DETALII LINIARE IMOBIL



Date referitoare la teren

Crt	Categorie folosință	Intra vilan	Suprafața (mp)	Tarla	Parcelă	Nr. topo	Observații / Referințe
1	arabil	NU	4.300	1	31	-	

Lungime Segmente

1) Valorile lungimilor segmentelor sunt obținute din proiecție în plan.

Punct început	X / Y	Punct sfârșit	X / Y	Lungime segment (** (m)
1	402.544,921 310.873,648	2	402.395,916 310.902,643	151.8
2	402.395,916 310.902,643	3	402.388,784 310.875,351	28.208
3	402.388,784 310.875,351	4	402.539,637 310.845,996	153.683
4	402.539,637 310.845,996	5	402.541,175 310.854,046	8.196
5	402.541,175 310.854,046	6	402.542,583 310.861,413	7.5

Punct început	X / Y	Punct sfârșit	X / Y	Lungime segment (** (m)
6	402.542,583 310.861,413	7	402.542,731 310.862,189	0.79
7	402.542,731 310.862,189	8	402.544,438 310.871,119	9.092
8	402.544,438 310.871,119	1	402.544,921 310.873,648	2.575

** Lungimile segmentelor sunt determinate în planul de proiecție Stereo 70 și sunt rotunjite la 1 milimetru.

*** Distanța dintre puncte este formată din segmente cumulate ce sunt mai mici decât valoarea 1 milimetru.

Neutilizabil în Circuitul Civil

**DATE DESPRE IMOBILUL NR. 8882**

Oficiul de Cadastru și Publicitate Imobiliară DOLJ
Biroul de Cadastru și Publicitate Imobiliară Craiova

A. Partea I. Descrierea imobilului

TEREN Extravilan

Adresa: Jud. Dolj, T1, P9/1

Nr. Crt	Nr cadastral Nr. topografic	Suprafața* (mp)	Observații / Referințe
A1	36777	1.740	Sector cadastral:26 Teren neimprejmuit;

B. Partea II. Proprietari și acte

Inscrieri privitoare la dreptul de proprietate și alte drepturi reale	Referințe
257371 / 15/11/2019	
Act Administrativ nr. TDP nr. 2585-44719, din 10/01/1997 emis de COMISIA JUDETEANA DOLJ;	
B1	A1
Intabulare, drept de PROPRIETATE, dobandit prin Lege, cota actuala 1/1, cota initiala 1/1	
1) MITITA NICOLAE	

C. Partea III. SARCINI .

Inscrieri privind dezmembramintele dreptului de proprietate, drepturi reale de garanție și sarcini	Referințe
NU SUNT	

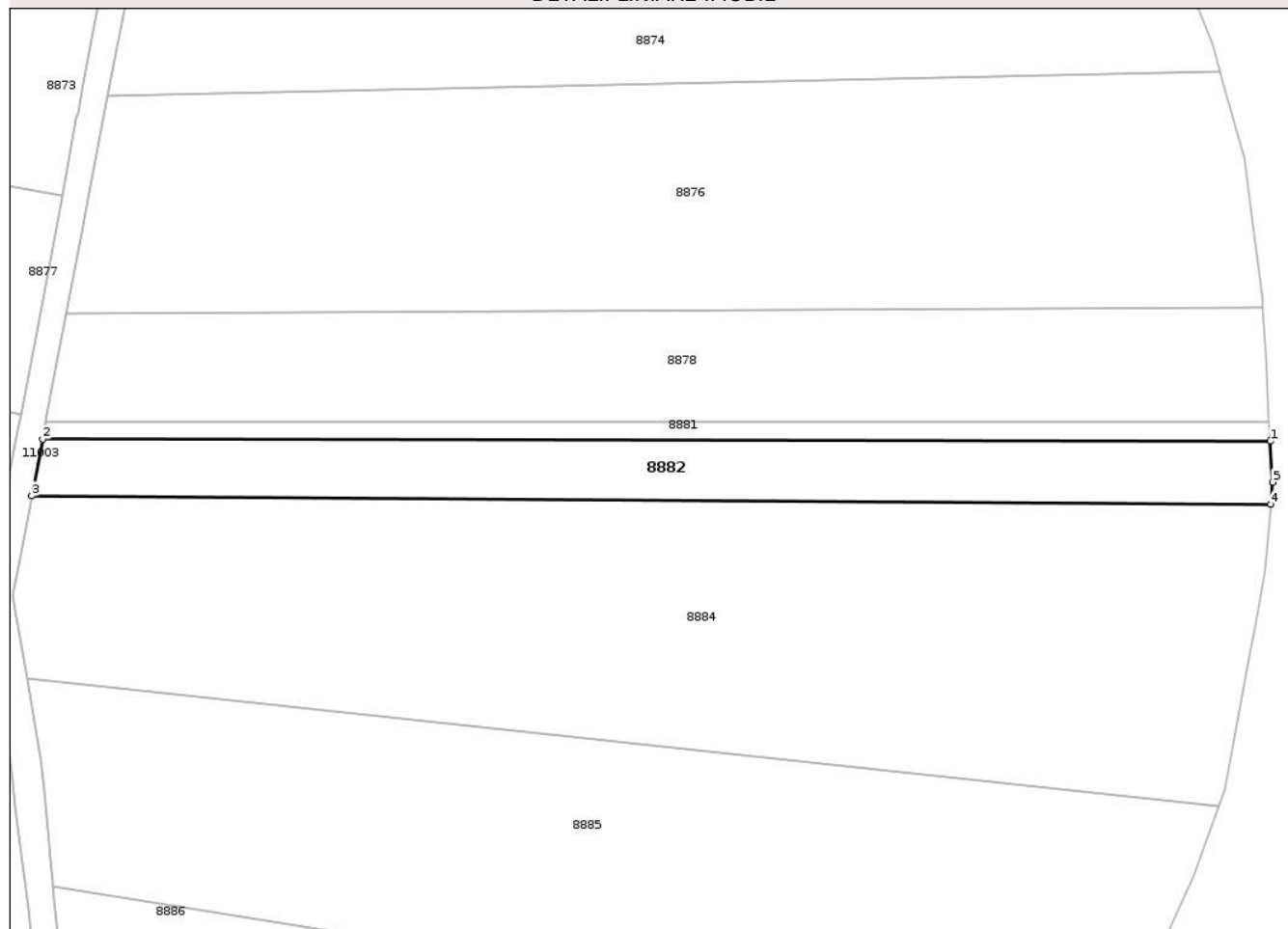
Anexa Nr. 1 La Partea I

Teren

Nr cadastral	Suprafaţa (mp)*	Observaţii / Referinţe
36777	1.740	

* Suprafaţa este determinată în planul de proiecţie Stereo 70.

DETALII LINIARE IMOBIL



Date referitoare la teren

Crt	Categorie folosinţă	Intra vilan	Suprafaţa (mp)	Tarla	Parcelă	Nr. topo	Observaţii / Referinţe
1	arabil	NU	1.740	1	9/1	-	

Lungime Segmente

1) Valorile lungimilor segmentelor sunt obţinute din proiecţie în plan.

Punct început	X / Y	Punct sfârşit	X / Y	Lungime segment (** (m)
1	402.736,982 310.869,477	2	402.548,255 310.869,781	188.727
2	402.548,255 310.869,781	3	402.546,596 310.861,103	8.835
3	402.546,596 310.861,103	4	402.737,047 310.859,822	190.455
4	402.737,047 310.859,822	5	402.737,348 310.863,198	3.389
5	402.737,348 310.863,198	1	402.736,982 310.869,477	6.29

** Lungimile segmentelor sunt determinate în planul de proiecție Stereo 70 și sunt rotunjite la 1 milimetru.

*** Distanța dintre puncte este formată din segmente cumulate ce sunt mai mici decât valoarea 1 milimetru.

Neutilizabil în Circuitul
Civil

**DATE DESPRE IMOBILUL NR. 8884**

Oficiul de Cadastru și Publicitate Imobiliară DOLJ
Biroul de Cadastru și Publicitate Imobiliară Craiova

A. Partea I. Descrierea imobilului

TEREN Extravilan

Adresa: Jud. Dolj, T1, P10

Nr. Crt	Nr cadastral Nr. topografic	Suprafața* (mp)	Observații / Referințe
A1		7.060	Sector cadastral:26 Teren neimprejmuit;

B. Partea II. Proprietari și acte

Inscrieri privitoare la dreptul de proprietate și alte drepturi reale	Referințe
/	
Act Administrativ nr. TDP 1647-58812, din 22/09/1994 emis de CJSDPAT DOLJ;	
B1	A1
Intabulare, drept de PROPRIETATE, dobandit prin Reconstituire, cota actuala 1/1, cota initiala 1/1 1) CIOBANU TACHE, LIPSA CNP	

C. Partea III. SARCINI .

Inscrieri privind dezmembramintele dreptului de proprietate, drepturi reale de garanție și sarcini	Referințe
NU SUNT	

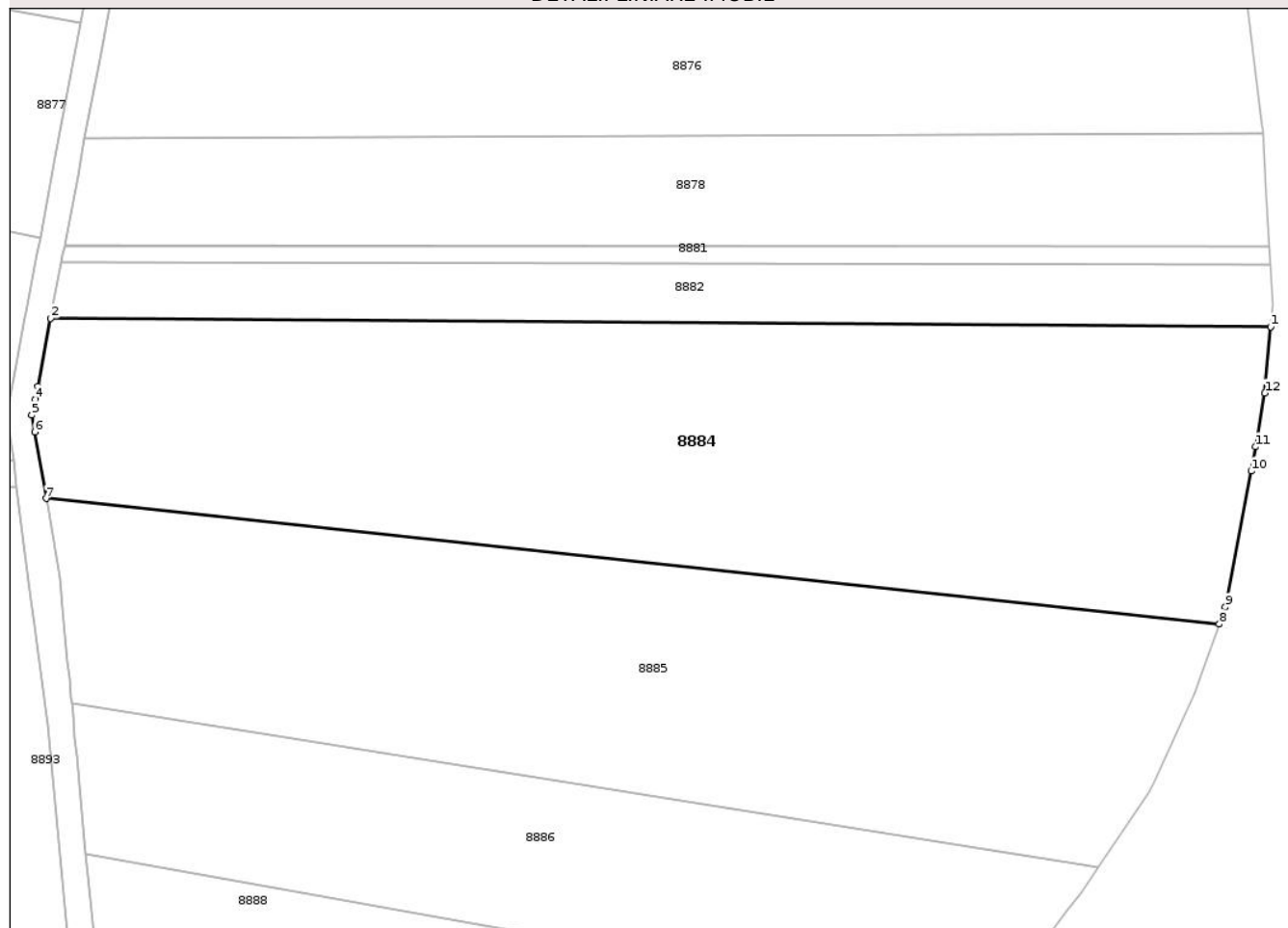
Anexa Nr. 1 La Partea I

Teren

Nr cadastral	Suprafața (mp)*	Observații / Referințe
	7.060	

* Suprafața este determinată în planul de proiecție Stereo 70.

DETALII LINIARE IMOBIL



Date referitoare la teren

Crt	Categorie folosință	Intra vilan	Suprafața (mp)	Tarla	Parcelă	Nr. topo	Observații / Referințe
1	arabil	NU	7.060	1	10	-	

Lungime Segmente

1) Valorile lungimilor segmentelor sunt obținute din proiecție în plan.

Punct început	X / Y	Punct sfârșit	X / Y	Lungime segment (** (m)
1	402.737,047 310.859,822	2	402.546,596 310.861,103	190.455
2	402.546,596 310.861,103	3	402.544,586 310.850,453	10.838
3	402.544,586 310.850,453	4	402.544,213 310.848,504	1.984
4	402.544,213 310.848,504	5	402.543,639 310.846,013	2.556
5	402.543,639 310.846,013	6	402.544,083 310.843,433	2.618

Punct început	X / Y	Punct sfârșit	X / Y	Lungime segment (** (m)
6	402.544,083 310.843,433	7	402.545,871 310.833,045	10.541
7	402.545,871 310.833,045	8	402.729,032 310.813,476	184.203
8	402.729,032 310.813,476	9	402.729,964 310.816,119	2.803
9	402.729,964 310.816,119	10	402.733,999 310.837,304	21.566
10	402.733,999 310.837,304	11	402.734,66 310.841,086	3.839
11	402.734,66 310.841,086	12	402.736,122 310.849,456	8.497
12	402.736,122 310.849,456	1	402.737,047 310.859,822	10.407

** Lungimile segmentelor sunt determinate în planul de proiecție Stereo 70 și sunt rotunjite la 1 milimetru.

*** Distanța dintre puncte este formată din segmente cumulate ce sunt mai mici decât valoarea 1 milimetru.

**DATE DESPRE IMOBILUL NR. 8886**

Oficiul de Cadastru și Publicitate Imobiliară DOLJ
 Biroul de Cadastru și Publicitate Imobiliară Craiova

A. Partea I. Descrierea imobilului

TEREN Extravilan

Adresa: Jud. Dolj, T1, P61

Nr. Crt	Nr cadastral Nr. topografic	Suprafața* (mp)	Observații / Referințe
A1	38570	3.700	Sector cadastral:26 Teren neimprejmuit;

B. Partea II. Proprietari și acte

Inscrieri privitoare la dreptul de proprietate și alte drepturi reale		Referințe
162889 / 01/09/2022		
Act Notarial nr. Act de partaj voluntar nr. 5983, din 12/11/2001 emis de NP DANA TOMITA (act administrativ nr Adeverinta nr. 12234 din 18.08.2022, emis de PRIMARIA PODARI;act administrativ nr Titlu de proprietate nr. 1783-45680 din 21.11.1994, emis de COMISIA JUDETEANA PENTRU STABILIREA DREPTULUI DE PROPRIETATE ASUPRA TERENURILOR DOLJ);		
B1	Intabulare, drept de PROPRIETATE, dobandit prin lesire Din Indiviziune, cota actuala 1/1, cota initiala 1/1 1) ȘTEFAN ION	A1

C. Partea III. SARCINI .

Inscrieri privind dezmembramintele dreptului de proprietate, drepturi reale de garanție și sarcini	Referințe
NU SUNT	

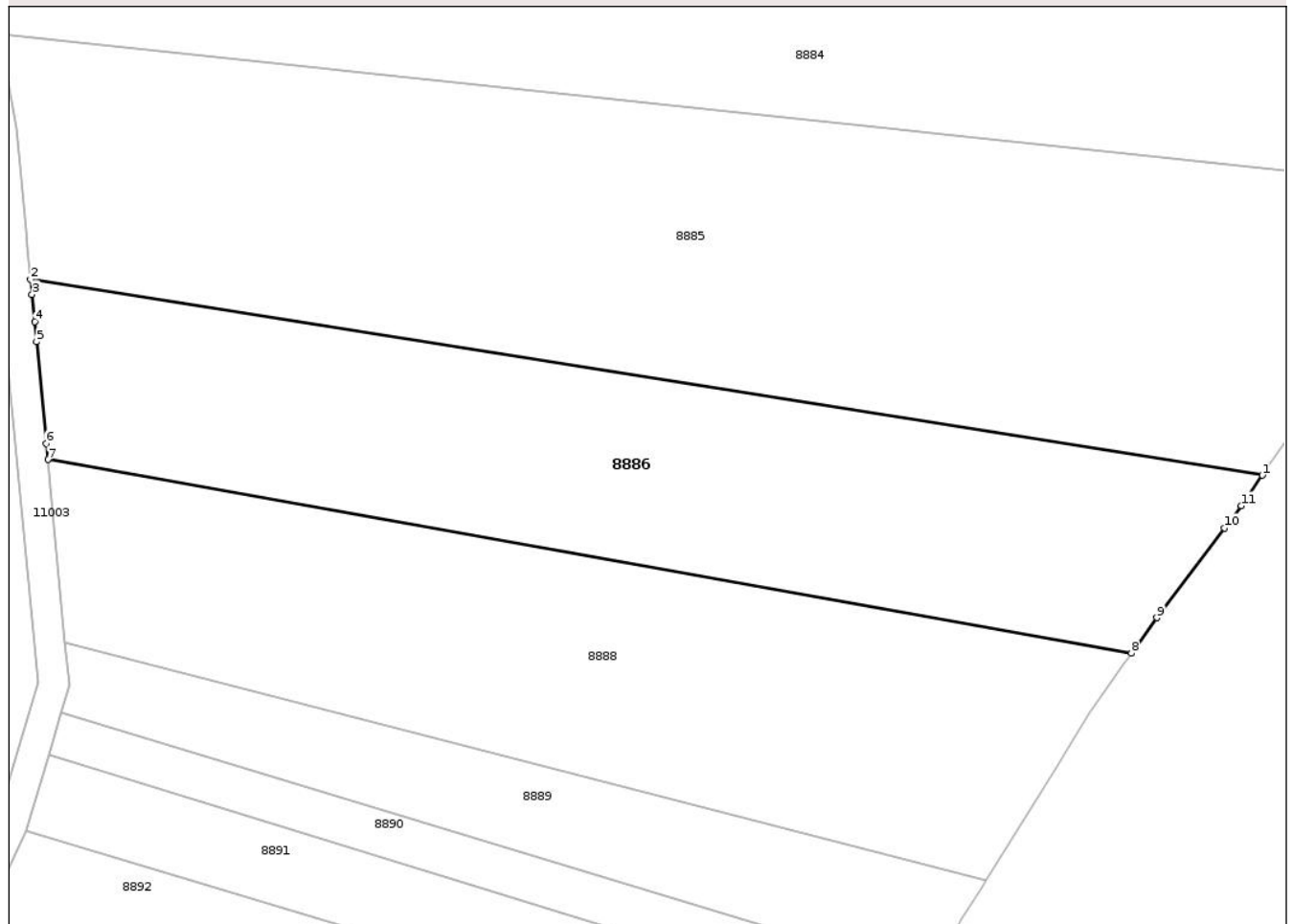
Anexa Nr. 1 La Partea I

Teren

Nr cadastral	Suprafața (mp)*	Observații / Referințe
38570	3.700	

* Suprafața este determinată în planul de proiecție Stereo 70.

DETALII LINIARE IMOBIL



Date referitoare la teren

Crt	Categorie folosință	Intra vilan	Suprafața (mp)	Tarla	Parcelă	Nr. topo	Observații / Referințe
1	arabil	NU	3.700	1	61	-	

Lungime Segmente

1) Valorile lungimilor segmentelor sunt obținute din proiecție în plan.

Punct început	X / Y	Punct sfârșit	X / Y	Lungime segment (** (m)
1	402.710,163 310.775,619	2	402.549,864 310.801,117	162.314
2	402.549,864 310.801,117	3	402.550,054 310.799,128	1.998
3	402.550,054 310.799,128	4	402.550,391 310.795,597	3.547
4	402.550,391 310.795,597	5	402.550,639 310.792,99	2.619
5	402.550,639 310.792,99	6	402.551,904 310.779,737	13.313

Punct început	X / Y	Punct sfârșit	X / Y	Lungime segment (** (m)
6	402.551,904 310.779,737	7	402.552,102 310.777,659	2.087
7	402.552,102 310.777,659	8	402.693,103 310.752,458	143.235
8	402.693,103 310.752,458	9	402.696,414 310.757,091	5.695
9	402.696,414 310.757,091	10	402.705,249 310.768,761	14.637
10	402.705,249 310.768,761	11	402.707,452 310.771,644	3.628
11	402.707,452 310.771,644	1	402.710,163 310.775,619	4.811

** Lungimile segmentelor sunt determinate în planul de proiecție Stereo 70 și sunt rotunjite la 1 milimetru.

*** Distanța dintre puncte este formată din segmente cumulate ce sunt mai mici decât valoarea 1 milimetru.

Neutilizabil în Circuitul Civil



DATE DESPRE IMOBILUL NR. 8891

Oficiul de Cadastru și Publicitate Imobiliară DOLJ
Biroul de Cadastru și Publicitate Imobiliară Craiova

A. Partea I. Descrierea imobilului

TEREN Extravilan

Adresa: Jud. Dolj, T1, P12/1

Nr. Crt	Nr cadastral Nr. topografic	Suprafața* (mp)	Observații / Referințe
A1	37969	1.163	Sector cadastral:26 Teren imprejmuit; Diferenta de suprafata de 217 mp se afla pe teritoriul UAT Craiova

B. Partea II. Proprietari și acte

Inscrieri privitoare la dreptul de proprietate și alte drepturi reale		Referințe
118621 / 26/04/2021		
Act Notarial nr. CM nr 31, din 30/04/2020 emis de NP Gaspar Monica Ortansa (act administrativ nr TDP nr 3135-15044 din 19.06.2002, emis de CJ Dolj);		
B4	Intabulare, drept de PROPRIETATE, dobandit prin Succesiune, cota actuala 3/8, cota initiala 3/8 1) NICOLITA LENUTA <i>OBSERVATII: pozitie transcrisa din CF 37823/Podari, inscrisa prin incheierea nr. 112 din 04/01/2021; def Constantin Traian</i>	A1
Act Notarial nr. ACT PARTAJ aut. nr.1140, din 23/04/2021 emis de NP GASPAR MONICA ORTANSA;		
B6	Intabulare, drept de PROPRIETATE, dobandit prin Conventie, cota actuala 5/8, cota initiala 5/8 1) NICOLITA LENUTA	A1

C. Partea III. SARCINI .

Inscrieri privind dezmembramintele dreptului de proprietate, drepturi reale de garanție și sarcini	Referințe
NU SUNT	

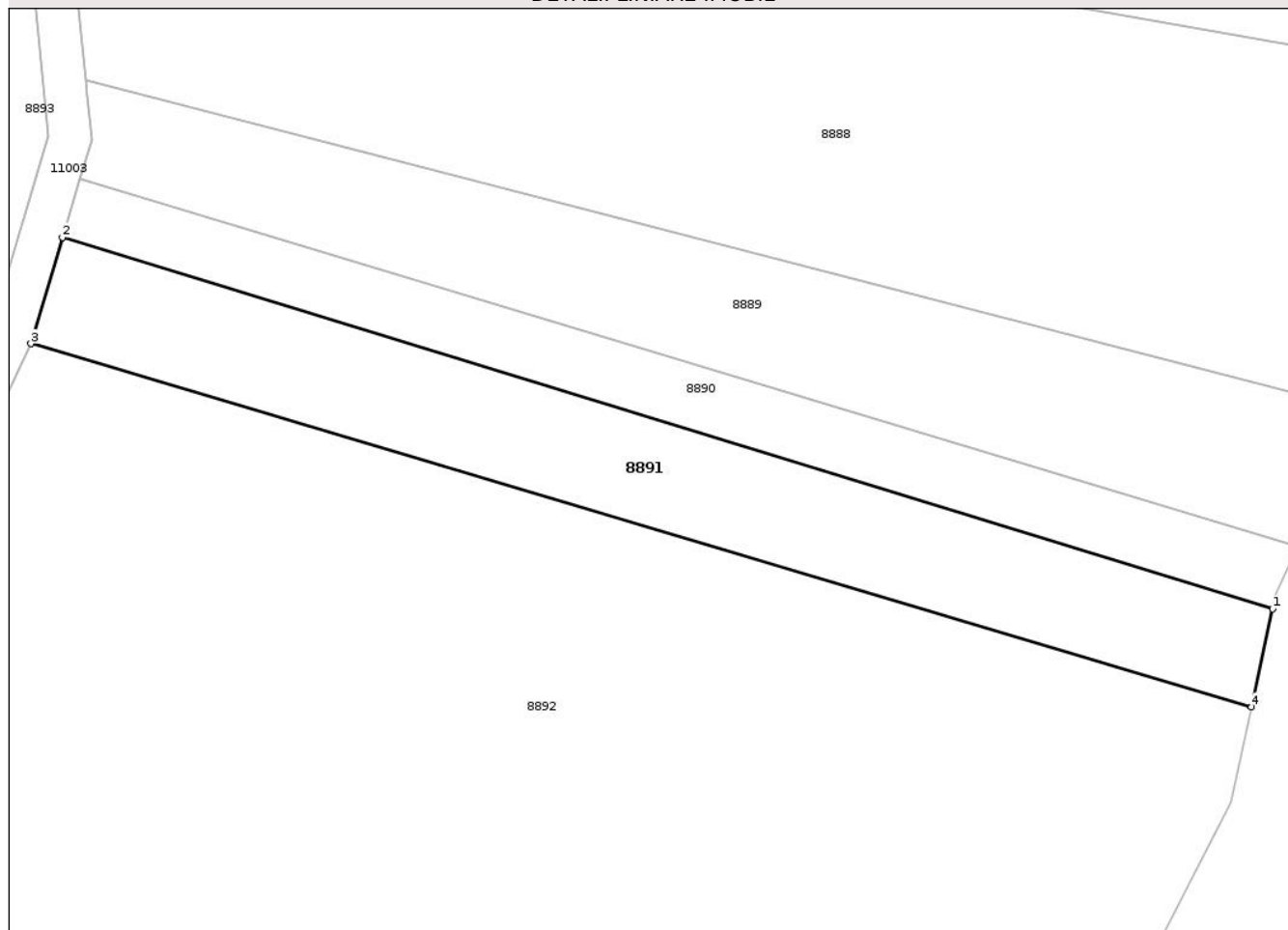
Anexa Nr. 1 La Partea I

Teren

Nr cadastral	Suprafața (mp)*	Observații / Referințe
37969	1.163	Diferenta de suprafata de 217 mp se afla pe teritoriul UAT Craiova

* Suprafața este determinată în planul de proiecție Stereo 70.

DETALII LINIARE IMOBIL



Date referitoare la teren

Crt	Categorie folosință	Intra vilan	Suprafața (mp)	Tarla	Parcelă	Nr. topo	Observații / Referințe
1	arabil	NU	1.163	1	12/1	-	

Lungime Segmente

1) Valorile lungimilor segmentelor sunt obținute din proiecție în plan.

Punct început	X / Y	Punct sfârșit	X / Y	Lungime segment (** (m)
1	402.665,161 310.704,603	2	402.552,195 310.739,226	118.153
2	402.552,195 310.739,226	3	402.549,247 310.729,336	10.32
3	402.549,247 310.729,336	4	402.663,198 310.695,471	118.877
4	402.663,198 310.695,471	1	402.665,161 310.704,603	9.341

** Lungimile segmentelor sunt determinate în planul de proiecție Stereo 70 și sunt rotunjite la 1 milimetru.

*** Distanţa dintre puncte este formată din segmente cumulate ce sunt mai mici decât valoarea 1 milimetru.

Neutilizabil în Circuitul
Civil

**DATE DESPRE IMOBILUL NR. 8895**

Oficiul de Cadastru și Publicitate Imobiliară DOLJ
Biroul de Cadastru și Publicitate Imobiliară Craiova

A. Partea I. Descrierea imobilului

TEREN Extravilan

Adresa: Jud. Dolj, T1, P15

Nr. Crt	Nr cadastral Nr. topografic	Suprafața* (mp)	Observații / Referințe
A1	38492	1.931	Sector cadastral:26 Teren neimprejmuit;

B. Partea II. Proprietari și acte

Inscrieri privitoare la dreptul de proprietate și alte drepturi reale		Referințe
110710 / 15/06/2022		
Act Notarial nr. CVC nr. 1454, din 06/06/2002 emis de NP STEFANESCU FLORIANA, (Incheiere Rectificare nr. 61/09.12.12021, NP STEFANESCU FLORIANA; CVC nr. 1454 ; act administrativ nr 6385 din 08.06.2022, emis de PRIMARIA COMUNEI PODARI);		
B1	Intabulare, drept de PROPRIETATE, dobandit prin Conventie, cota actuala 1/2, cota initiala 1/2 1) STANCIU IOANA	A1
Act Notarial nr. 72, din 07/08/2020 emis de NP GAGEATU ILEANA- MADALINA (CM nr. 72 ; act notarial nr Incheiere de Rectificare nr. 2 din 06.01.2022, emis de NP GAGEATU ILEANA- MADALINA);		
B2	Intabulare, drept de PROPRIETATE, dobandit prin Succesiune, cota actuala 2/16, cota initiala 2/16 1) STANCIU IOANA	A1
B3	Intabulare, drept de PROPRIETATE, dobandit prin Succesiune, cota actuala 3/16, cota initiala 3/16 1) STANCIU ALEXANDRU DAN	A1
B4	Intabulare, drept de PROPRIETATE, dobandit prin Succesiune, cota actuala 3/16, cota initiala 3/16 1) BADEA EBY-ELISABETA-ADY	A1

C. Partea III. SARCINI .

Inscrieri privind dezmembramintele dreptului de proprietate, drepturi reale de garanție și sarcini	Referințe
NU SUNT	

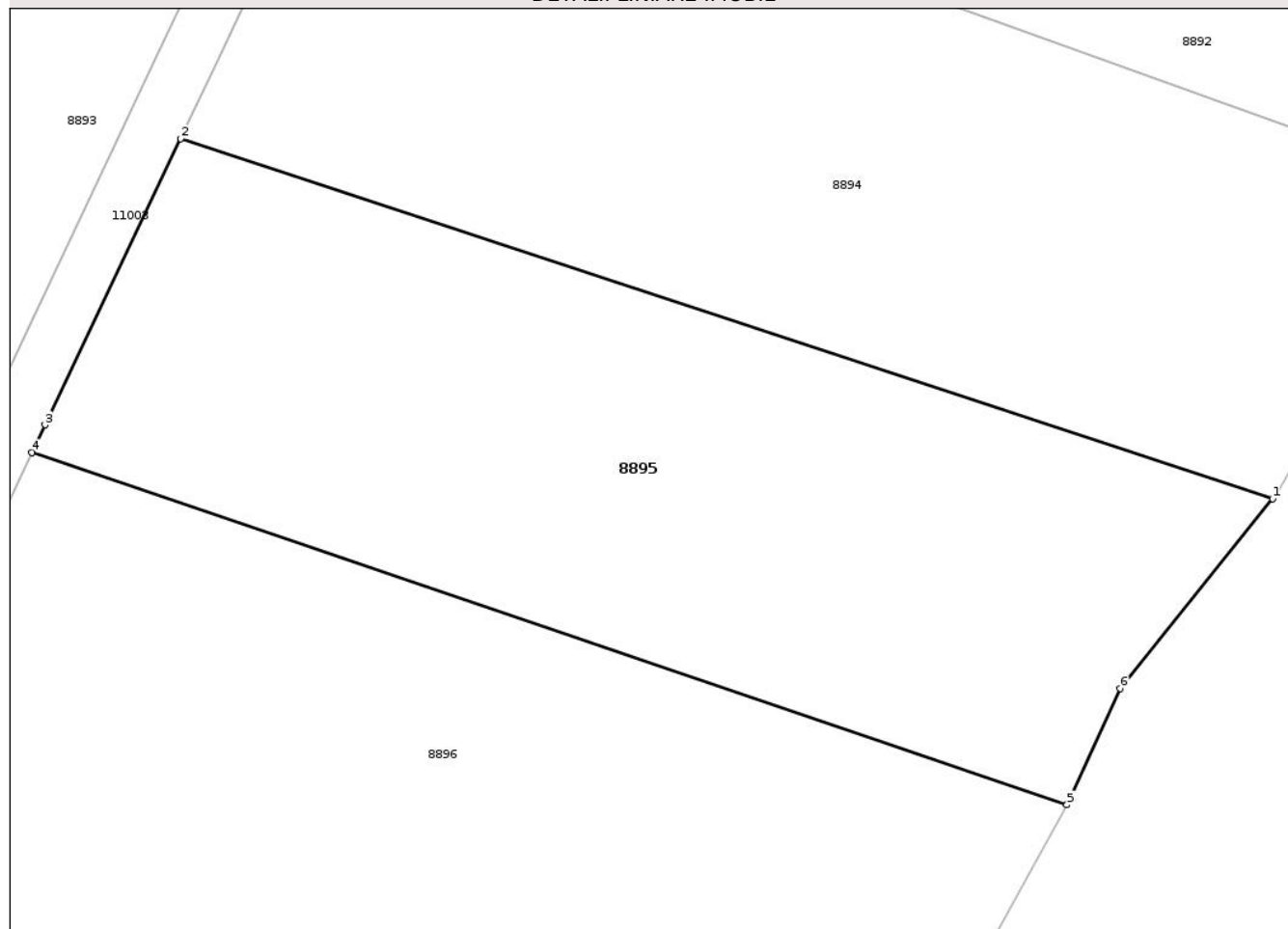
Anexa Nr. 1 La Partea I

Teren

Nr cadastral	Suprafața (mp)*	Observații / Referințe
38492	1.931	

* Suprafața este determinată în planul de proiecție Stereo 70.

DETALII LINIARE IMOBIL



Date referitoare la teren

Crt	Categorie folosință	Intra vilan	Suprafața (mp)	Tarla	Parcelă	Nr. topo	Observații / Referințe
1	arabil	NU	1.931	1	15	-	

Lungime Segmente

1) Valorile lungimilor segmentelor sunt obținute din proiecție în plan.

Punct început	X / Y	Punct sfârșit	X / Y	Lungime segment (** (m)
1	402.572,924 310.591,483	2	402.495,955 310.616,837	81.037
2	402.495,955 310.616,837	3	402.486,404 310.596,676	22.309
3	402.486,404 310.596,676	4	402.485,478 310.594,722	2.162
4	402.485,478 310.594,722	5	402.558,428 310.569,921	77.051
5	402.558,428 310.569,921	6	402.562,193 310.578,116	9.018

Punct început	X / Y	Punct sfârşit	X / Y	Lungime segment (** (m)
6	402.562,193 310.578,116	1	402.572,924 310.591,483	17.142

** Lungimile segmentelor sunt determinate în planul de proiecţie Stereo 70 şi sunt rotunjite la 1 milimetru.

*** Distanţa dintre puncte este formată din segmente cumulate ce sunt mai mici decât valoarea 1 milimetru.

Neutilizabil în Circuitul Civil

**DATE DESPRE IMOBILUL NR. 8898**

Oficiul de Cadastru și Publicitate Imobiliară DOLJ
 Biroul de Cadastru și Publicitate Imobiliară Craiova

A. Partea I. Descrierea imobilului

TEREN Extravilan

Adresa: Jud. Dolj, T1, P18

Nr. Crt	Nr cadastral Nr. topografic	Suprafața* (mp)	Observații / Referințe
A1		1.219	Sector cadastral:26 Teren neimprejmuit; Diferenta de suprafata de 2481 mp se afla pe teritoriul UAT Craiova

B. Partea II. Proprietari și acte

Inscrieri privitoare la dreptul de proprietate și alte drepturi reale		Referințe
/		
Act Administrativ nr. TDP 3268, din 06/11/2003 emis de CJSDPAT DOLJ;		
B1	Intabulare, drept de PROPRIETATE, dobandit prin Reconstituire, cota actuala 1/1, cota initiala 1/1 1) GEORGESCU TRAIAN, LIPSA CNP	A1

C. Partea III. SARCINI .

Inscrieri privind dezmembramintele dreptului de proprietate, drepturi reale de garanție și sarcini	Referințe
NU SUNT	

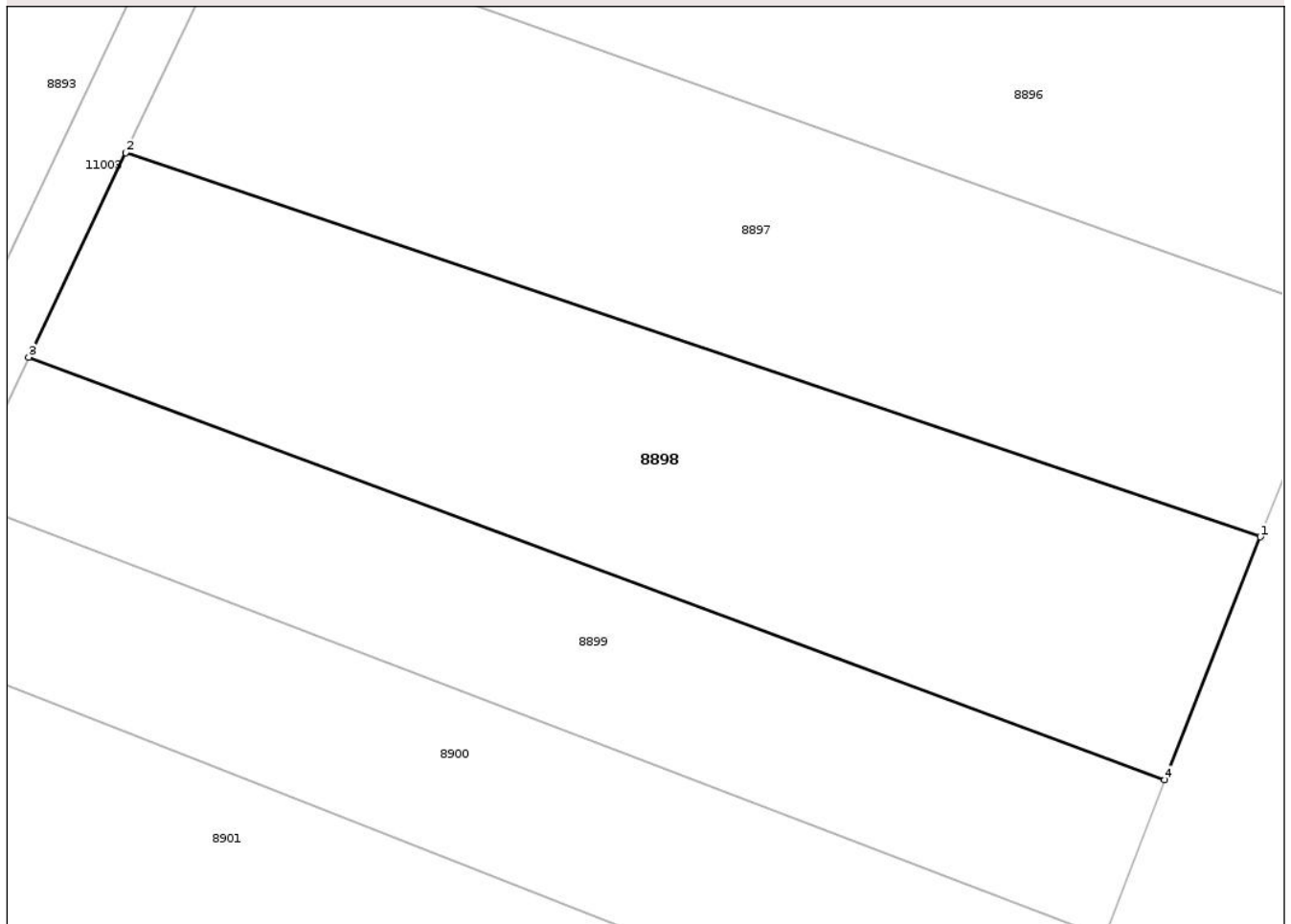
Anexa Nr. 1 La Partea I

Teren

Nr cadastral	Suprafața (mp)*	Observații / Referințe
	1.219	Diferenta de suprafata de 2481 mp se afla pe teritoriul UAT Craiova

* Suprafața este determinată în planul de proiecție Stereo 70.

DETALII LINIARE IMOBIL



Date referitoare la teren

Crt	Categorie folosință	Intra vilan	Suprafața (mp)	Tarla	Parcelă	Nr. topo	Observații / Referințe
1	arabil	NU	1.219	1	18	-	

Lungime Segmente

1) Valorile lungimilor segmentelor sunt obținute din proiecție în plan.

Punct început	X / Y	Punct sfârșit	X / Y	Lungime segment (** (m)
1	402.533,528 310.516,776	2	402.460,291 310.541,551	77.314
2	402.460,291 310.541,551	3	402.454,042 310.528,358	14.598
3	402.454,042 310.528,358	4	402.527,355 310.501,103	78.215
4	402.527,355 310.501,103	1	402.533,528 310.516,776	16.845

** Lungimile segmentelor sunt determinate în planul de proiecție Stereo 70 și sunt rotunjite la 1 milimetru.

*** Distanţa dintre puncte este formată din segmente cumulate ce sunt mai mici decât valoarea 1 milimetru.

Neutilizabil în Circuitul
Civil

**DATE DESPRE IMOBILUL NR. 8899**

Oficiul de Cadastru și Publicitate Imobiliară DOLJ
Biroul de Cadastru și Publicitate Imobiliară Craiova

A. Partea I. Descrierea imobilului

TEREN Extravilan

Adresa: Jud. Dolj, T1, P19

Nr. Crt	Nr cadastral Nr. topografic	Suprafața* (mp)	Observații / Referințe
A1		824	Sector cadastral:26 Teren neimprejmuit; Diferenta de suprafata de 1676 mp se afla pe teritoriul UAT Craiova

B. Partea II. Proprietari și acte

Inscrieri privitoare la dreptul de proprietate și alte drepturi reale		Referințe
/		
Act Administrativ nr. TDP 1449-58754, din 20/05/1994 emis de CJSDPAT DOLJ;		
B1	Intabulare, drept de PROPRIETATE, dobandit prin Reconstituire, cota actuala 1/1, cota initiala 1/1 1) CÂNDEA FLORINA, LIPSA CNP	A1

C. Partea III. SARCINI .

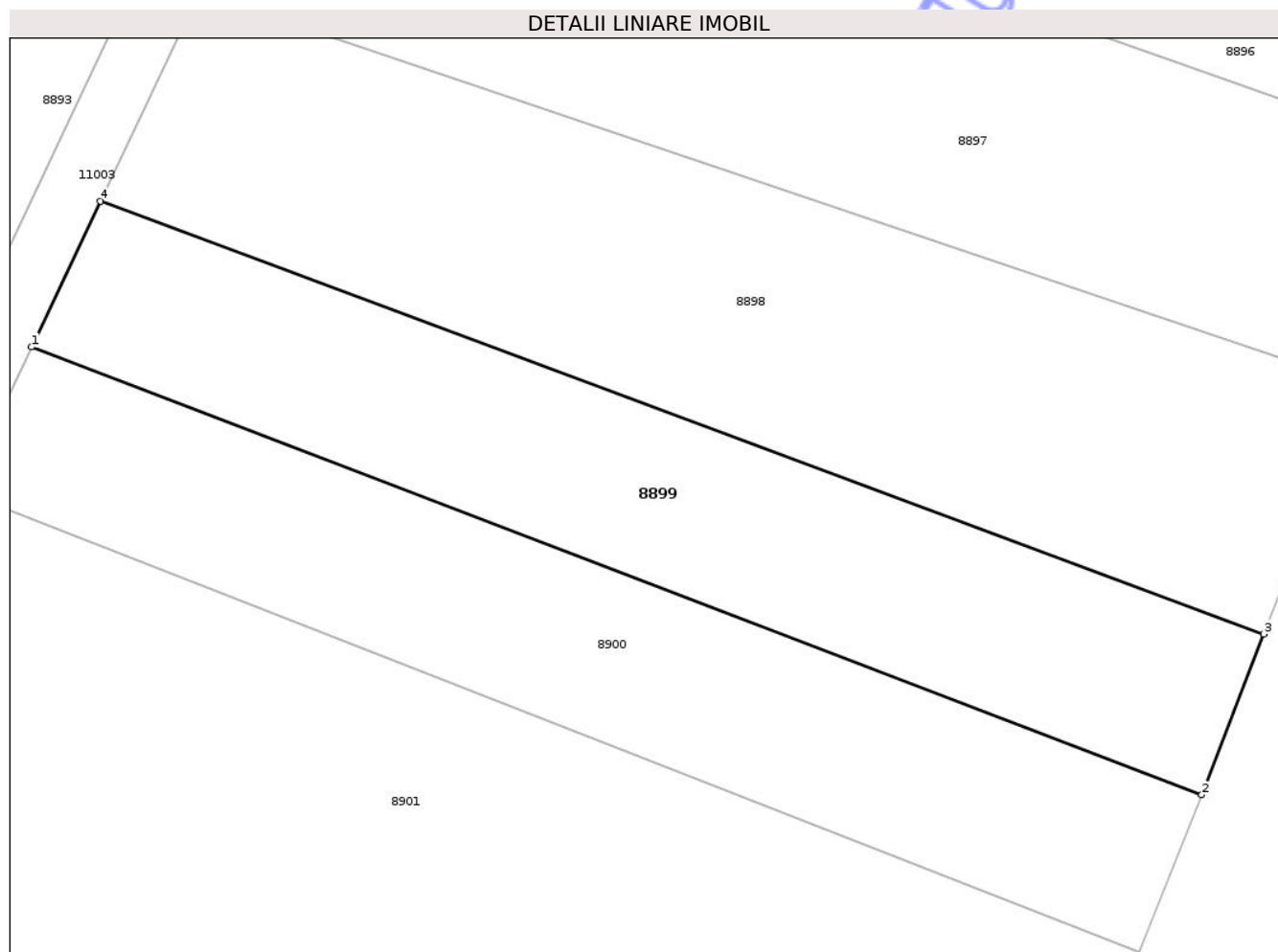
Inscrieri privind dezmembramintele dreptului de proprietate, drepturi reale de garanție și sarcini	Referințe
NU SUNT	

Anexa Nr. 1 La Partea I

Teren

Nr cadastral	Suprafața (mp)*	Observații / Referințe
	824	Diferenta de suprafata de 1676 mp se afla pe teritoriul UAT Craiova

* Suprafața este determinată în planul de proiecție Stereo 70.



Date referitoare la teren

Crt	Categorie folosință	Intra vilan	Suprafața (mp)	Tarla	Parcelă	Nr. topo	Observații / Referințe
1	arabil	NU	824	1	19	-	

Lungime Segmente

1) Valorile lungimilor segmentelor sunt obținute din proiecție în plan.

Punct început	X / Y	Punct sfârșit	X / Y	Lungime segment (** (m)
1	402.449,695 310.519,181	2	402.523,444 310.490,98	78.957
2	402.523,444 310.490,98	3	402.527,355 310.501,103	10.852
3	402.527,355 310.501,103	4	402.454,042 310.528,358	78.215
4	402.454,042 310.528,358	1	402.449,695 310.519,181	10.154

** Lungimile segmentelor sunt determinate în planul de proiecție Stereo 70 și sunt rotunjite la 1 milimetru.

*** Distanţa dintre puncte este formată din segmente cumulate ce sunt mai mici decât valoarea 1 milimetru.

Neutilizabil în Circuitul
Civil

**DATE DESPRE IMOBILUL NR. 8901**

Oficiul de Cadastru și Publicitate Imobiliară DOLJ
Biroul de Cadastru și Publicitate Imobiliară Craiova

A. Partea I. Descrierea imobilului

TEREN Extravilan

Adresa: Jud. Dolj, T1, P21

Nr. Crt	Nr cadastral Nr. topografic	Suprafața* (mp)	Observații / Referințe
A1		2.539	Sector cadastral:26 Teren neimprejmuit; Diferenta de suprafata de 5277 mp se afla pe teritoriul UAT Craiova

B. Partea II. Proprietari și acte

Inscrieri privitoare la dreptul de proprietate și alte drepturi reale		Referințe
/		
Act Administrativ nr. TDP 1781-45680, din 21/11/1994 emis de CJSDPAT DOLJ;		
B1	Intabulare, drept de PROPRIETATE, dobandit prin Reconstituire, cota actuala 1/1, cota initiala 1/1 1) NĂSTASE ILIE, LIPSA CNP 2) CIOBANU FLORICA, LIPSA CNP	A1

C. Partea III. SARCINI .

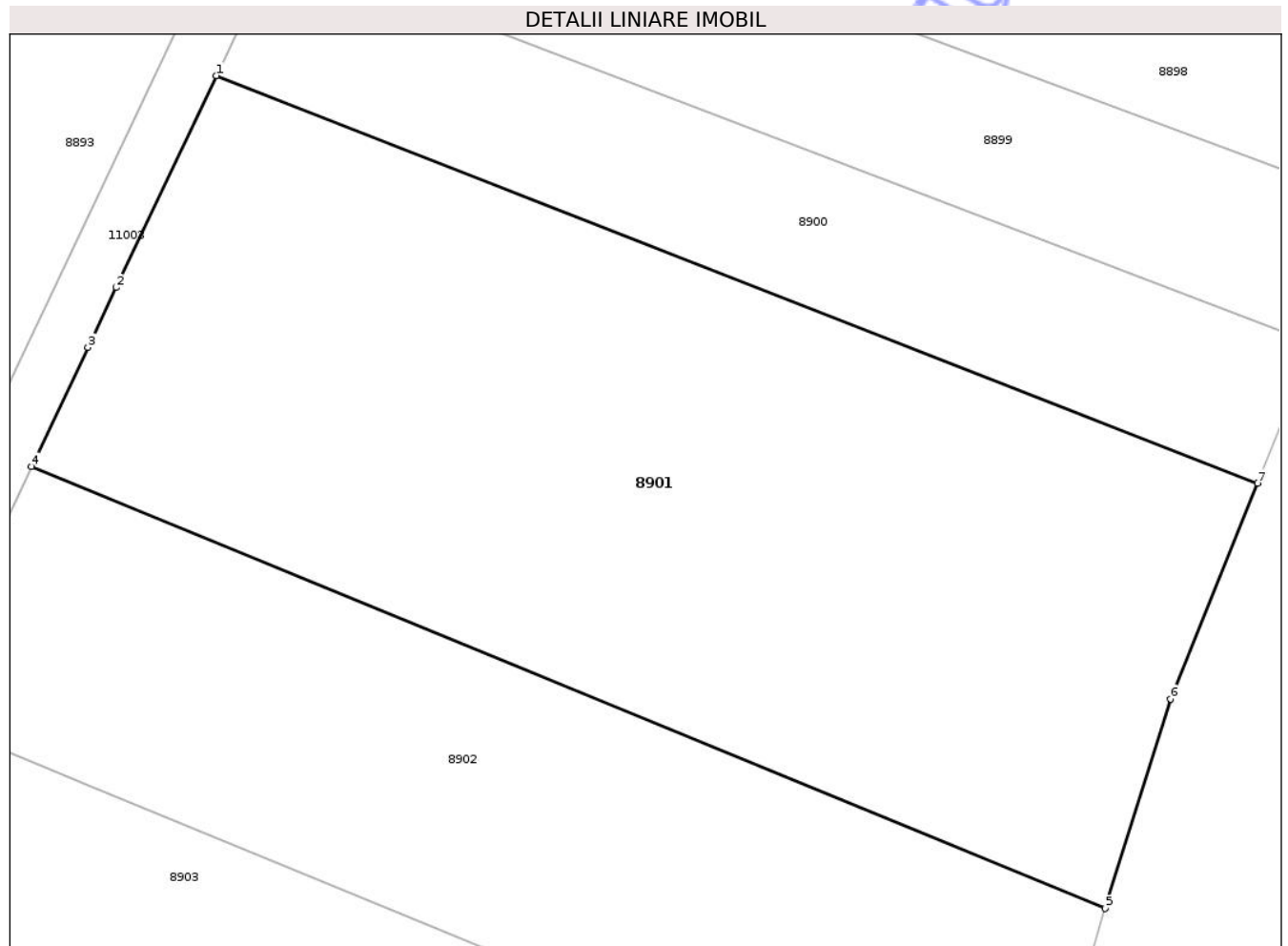
Inscrieri privind dezmembramintele dreptului de proprietate, drepturi reale de garanție și sarcini	Referințe
NU SUNT	

Anexa Nr. 1 La Partea I

Teren

Nr cadastral	Suprafața (mp)*	Observații / Referințe
	2.539	Diferenta de suprafata de 5277 mp se afla pe teritoriul UAT Craiova

* Suprafața este determinată în planul de proiecție Stereo 70.



Date referitoare la teren

Crt	Categorie folosință	Intra vilan	Suprafața (mp)	Tarla	Parcelă	Nr. topo	Observații / Referințe
1	arabil	NU	2.539	1	21	-	

Lungime Segmente

1) Valorile lungimilor segmentelor sunt obținute din proiecție în plan.

Punct început	X / Y	Punct sfârșit	X / Y	Lungime segment (** (m)
1	402.445,357 310.510,022	2	402.438,218 310.494,949	16.678
2	402.438,218 310.494,949	3	402.436,202 310.490,694	4.708
3	402.436,202 310.490,694	4	402.432,176 310.482,204	9.396
4	402.432,176 310.482,204	5	402.508,641 310.450,787	82.668
5	402.508,641 310.450,787	6	402.513,299 310.465,681	15.605

Punct început	X / Y	Punct sfârșit	X / Y	Lungime segment (** (m)
6	402.513,299 310.465,681	7	402.519,505 310.481,042	16.567
7	402.519,505 310.481,042	1	402.445,357 310.510,022	79.61

** Lungimile segmentelor sunt determinate în planul de proiecție Stereo 70 și sunt rotunjite la 1 milimetru.

*** Distanța dintre puncte este formată din segmente cumulate ce sunt mai mici decât valoarea 1 milimetru.

Neutilizabil în Circuitul Civil



DATE DESPRE IMOBILUL NR. 8903

Oficiul de Cadastru și Publicitate Imobiliară DOLJ
Biroul de Cadastru și Publicitate Imobiliară Craiova

A. Partea I. Descrierea imobilului

TEREN Extravilan

Adresa: Jud. Dolj, T1, P23

Nr. Crt	Nr cadastral Nr. topografic	Suprafața* (mp)	Observații / Referințe
A1		1.534	Sector cadastral:26 Teren neimprejmuit; Diferenta de suprafata de 966 mp se afla pe teritoriul UAT Craiova

B. Partea II. Proprietari și acte

Inscrieri privitoare la dreptul de proprietate și alte drepturi reale		Referințe
/		
Act Administrativ nr. TDP 1449-58754, din 20/05/1994 emis de CJSDPAT DOLJ;		
B1	Intabulare, drept de PROPRIETATE, dobandit prin Reconstituire, cota actuala 1/1, cota initiala 1/1 1) CÂNDEA FLORINA, LIPSA CNP	A1

C. Partea III. SARCINI .

Inscrieri privind dezmembramintele dreptului de proprietate, drepturi reale de garanție și sarcini	Referințe
NU SUNT	

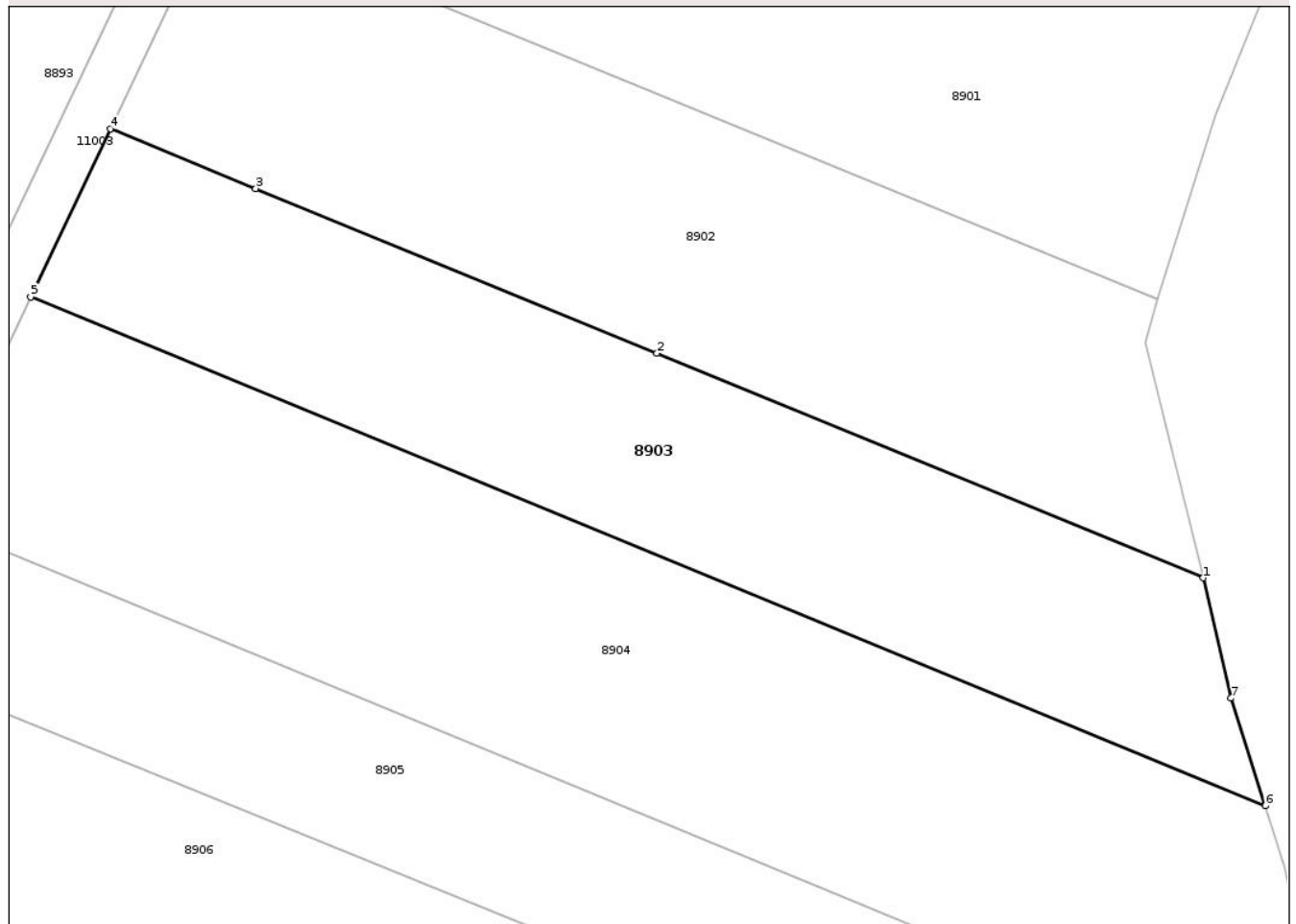
Anexa Nr. 1 La Partea I

Teren

Nr cadastral	Suprafața (mp)*	Observații / Referințe
	1.534	Diferenta de suprafata de 966 mp se afla pe teritoriul UAT Craiova

* Suprafața este determinată în planul de proiecție Stereo 70.

DETALII LINIARE IMOBIL



Date referitoare la teren

Crt	Categorie folosință	Intravilan	Suprafața (mp)	Tarla	Parcelă	Nr. topo	Observații / Referințe
1	arabil	NU	1.534	1	23	-	

Lungime Segmente

1) Valorile lungimilor segmentelor sunt obținute din proiecție în plan.

Punct început	X / Y	Punct sfârșit	X / Y	Lungime segment (** (m)
1	402.512,305 310.428,265	2	402.468,077 310.446,436	47.815
2	402.468,077 310.446,436	3	402.435,614 310.459,774	35.096
3	402.435,614 310.459,774	4	402.423,842 310.464,611	12.727
4	402.423,842 310.464,611	5	402.417,394 310.450,988	15.072
5	402.417,394 310.450,988	6	402.517,334 310.409,82	108.087

Punct început	X / Y	Punct sfârșit	X / Y	Lungime segment (** (m)
6	402.517,334 310.409,82	7	402.514,561 310.418,531	9.142
7	402.514,561 310.418,531	1	402.512,305 310.428,265	9.992

** Lungimile segmentelor sunt determinate în planul de proiecție Stereo 70 și sunt rotunjite la 1 milimetru.

*** Distanța dintre puncte este formată din segmente cumulate ce sunt mai mici decât valoarea 1 milimetru.

Neutilizabil în Circuitul Civil

**DATE DESPRE IMOBILUL NR. 8904**

Oficiul de Cadastru și Publicitate Imobiliară DOLJ
Biroul de Cadastru și Publicitate Imobiliară Craiova

A. Partea I. Descrierea imobilului

TEREN Extravilan

Adresa: Jud. Dolj, T1, P24

Nr. Crt	Nr cadastral Nr. topografic	Suprafața* (mp)	Observații / Referințe
A1	30600	2.282	Sector cadastral:26 Teren neimprejmuit; T 1, P 24. Diferenta de suprafata de 1418 mp se afla pe teritoriul UAT Craiova.

B. Partea II. Proprietari și acte

Inscrieri privitoare la dreptul de proprietate și alte drepturi reale		Referințe
126798 / 19/06/2019		
Act Notarial nr. CM NR. 42, din 18/06/2019 emis de Vestemean Liliana;		
B4	Intabulare, drept de PROPRIETATE, dobandit prin Succesiune, cota actuala 1/1, cota initiala 1/1 1) SARBU MICHAELA DIANA	A1

C. Partea III. SARCINI .

Inscrieri privind dezmembramintele dreptului de proprietate, drepturi reale de garanție și sarcini	Referințe
NU SUNT	

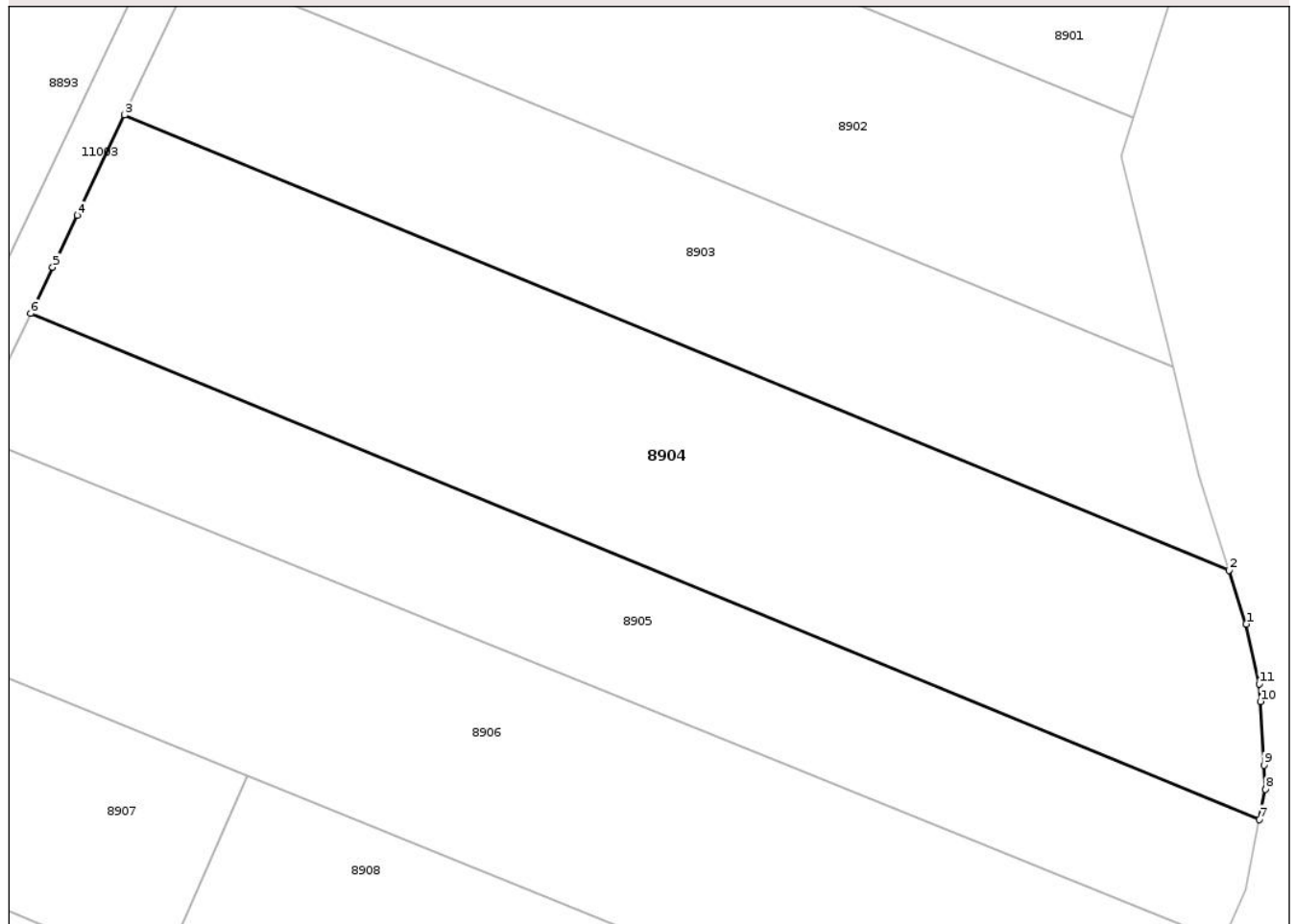
Anexa Nr. 1 La Partea I

Teren

Nr cadastral	Suprafața (mp)*	Observații / Referințe
30600	2.282	T 1, P 24. Diferenta de suprafata de 1418 mp se afla pe teritoriul UAT Craiova.

* Suprafața este determinată în planul de proiecție Stereo 70.

DETALII LINIARE IMOBIL



Date referitoare la teren

Crt	Categorie folosință	Intra vilan	Suprafața (mp)	Tarla	Parcelă	Nr. topo	Observații / Referințe
1	arabil	NU	2.282	1	24	-	

Lungime Segmente

1) Valorile lungimilor segmentelor sunt obținute din proiecție în plan.

Punct început	X / Y	Punct sfârșit	X / Y	Lungime segment (** (m)
1	402.518,879 310.404,967	2	402.517,334 310.409,82	5.093
2	402.517,334 310.409,82	3	402.417,394 310.450,988	108.087
3	402.417,394 310.450,988	4	402.413,108 310.441,939	10.013
4	402.413,108 310.441,939	5	402.410,876 310.437,225	5.216
5	402.410,876 310.437,225	6	402.408,897 310.433,047	4.623

Punct început	X / Y	Punct sfârşit	X / Y	Lungime segment (** (m)
6	402.408,897 310.433,047	7	402.520,094 310.387,292	120.243
7	402.520,094 310.387,292	8	402.520,618 310.390,018	2.776
8	402.520,618 310.390,018	9	402.520,492 310.392,187	2.173
9	402.520,492 310.392,187	10	402.520,156 310.397,956	5.779
10	402.520,156 310.397,956	11	402.520,063 310.399,554	1.601
11	402.520,063 310.399,554	1	402.518,879 310.404,967	5.541

** Lungimile segmentelor sunt determinate în planul de proiecţie Stereo 70 şi sunt rotunjite la 1 milimetru.

*** Distanţa dintre puncte este formată din segmente cumulate ce sunt mai mici decât valoarea 1 milimetru.

Neutilizabil în Circuitul Civil

**DATE DESPRE IMOBILUL NR. 8906**

Oficiul de Cadastru și Publicitate Imobiliară DOLJ
Biroul de Cadastru și Publicitate Imobiliară Craiova

A. Partea I. Descrierea imobilului

TEREN Extravilan

Adresa: Jud. Dolj, T1, P27

Nr. Crt	Nr cadastral Nr. topografic	Suprafața* (mp)	Observații / Referințe
A1	32994	2.344	Sector cadastral:26 Teren neimprejmuit;

B. Partea II. Proprietari și acte

Inscrieri privitoare la dreptul de proprietate și alte drepturi reale		Referințe
86618 / 29/06/2016		
Act Notarial nr. Contract de donatie aut. nr. 373, din 04/06/2004 emis de NP ILIE VICTOR FLOREA , (Adeverinta nr. 4056/28.06.2016 emisa de Primaria Podari);		
B1	Intabulare, drept de PROPRIETATE, dobandit prin Conventie, cota actuala 1/1, cota initiala 1/1 1) ANGHELINA MARIN	A1

C. Partea III. SARCINI .

Inscrieri privind dezmembramintele dreptului de proprietate, drepturi reale de garanție și sarcini	Referințe
NU SUNT	

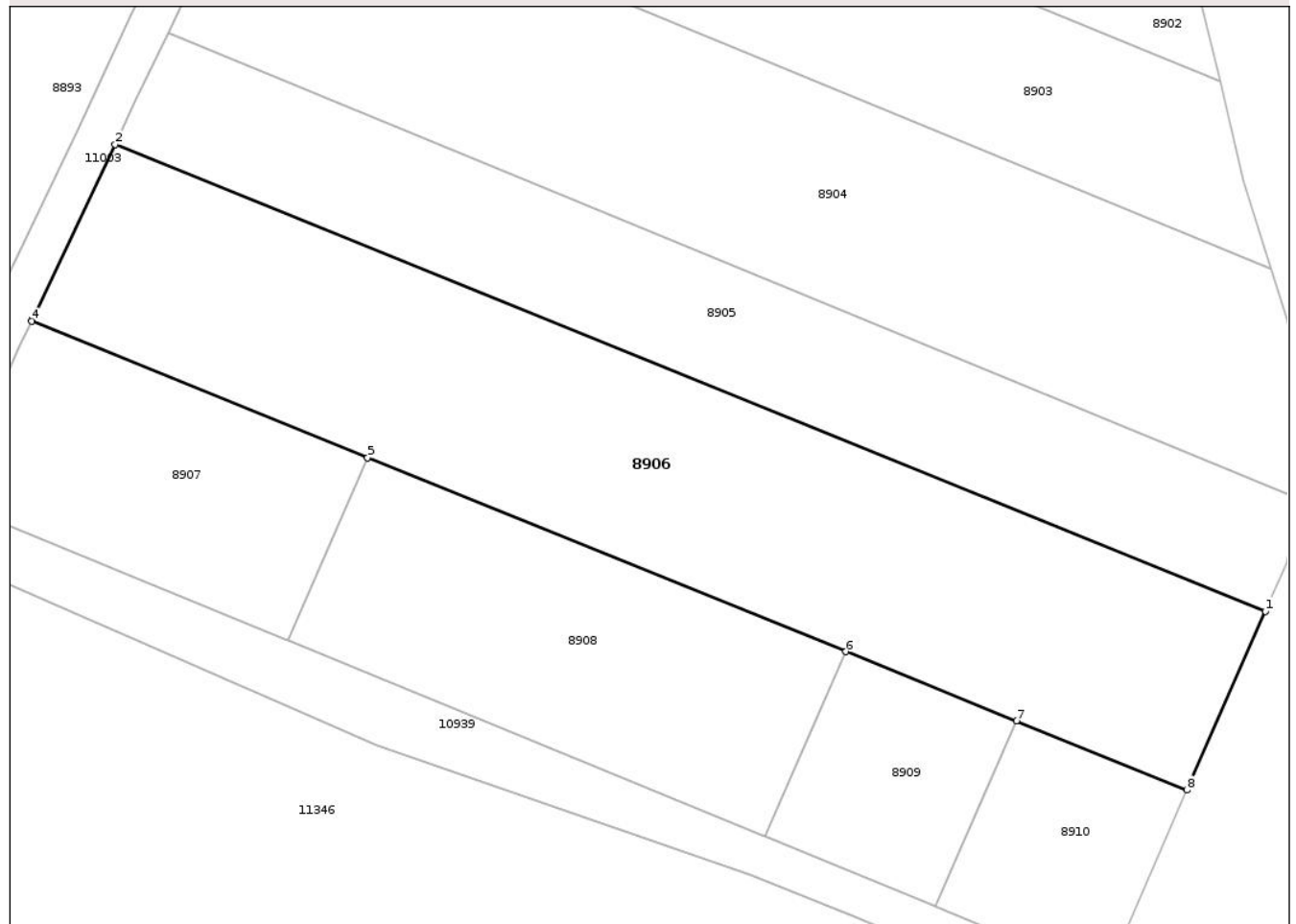
Anexa Nr. 1 La Partea I

Teren

Nr cadastral	Suprafața (mp)*	Observații / Referințe
32994	2.344	

* Suprafața este determinată în planul de proiecție Stereo 70.

DETALII LINIARE IMOBIL



Date referitoare la teren

Crt	Categorie folosință	Intra vilan	Suprafața (mp)	Tarla	Parcelă	Nr. topo	Observații / Referințe
1	arabil	NU	2.344	1	27	-	

Lungime Segmente

1) Valorile lungimilor segmentelor sunt obținute din proiecție în plan.

Punct început	X / Y	Punct sfârșit	X / Y	Lungime segment (** (m)
1	402.516,77 310.376,199	2	402.403,67 310.422,032	122.034
2	402.403,67 310.422,032	3	402.395,577 310.404,948	18.904
3	402.395,577 310.404,948	4	402.395,45 310.404,68	0.297
4	402.395,45 310.404,68	5	402.428,489 310.391,291	35.649
5	402.428,489 310.391,291	6	402.475,524 310.372,231	50.75

Punct început	X / Y	Punct sfârșit	X / Y	Lungime segment (** (m)
6	402.475,524 310.372,231	7	402.492,286 310.365,438	18.086
7	402.492,286 310.365,438	8	402.509,032 310.358,652	18.069
8	402.509,032 310.358,652	1	402.516,77 310.376,199	19.177

** Lungimile segmentelor sunt determinate în planul de proiecție Stereo 70 și sunt rotunjite la 1 milimetru.

*** Distanța dintre puncte este formată din segmente cumulate ce sunt mai mici decât valoarea 1 milimetru.

Neutilizabil în Circuitul Civil

**DATE DESPRE IMOBILUL NR. 8907**

Oficiul de Cadastru și Publicitate Imobiliară DOLJ
Biroul de Cadastru și Publicitate Imobiliară Craiova

A. Partea I. Descrierea imobilului

TEREN Extravilan

Adresa: Jud. Dolj, T1, P28

Nr. Crt	Nr cadastral Nr. topografic	Suprafața* (mp)	Observații / Referințe
A1	32977	700	Sector cadastral:26 Teren neimprejmuit;

B. Partea II. Proprietari și acte

Inscrieri privitoare la dreptul de proprietate și alte drepturi reale	Referințe
166554 / 29/11/2016	
Act Notarial nr. CONTRACT VANZARE AUT NR 2320, din 28/11/2016 emis de Balaci Eugen;	
B6	A1
Intabulare, drept de PROPRIETATE, dobandit prin Conventie, cota actuala 1/1, cota initiala 1/1	
1) BALAN COSMIN LUCIAN , necasatorit	

C. Partea III. SARCINI .

Inscrieri privind dezmembramintele dreptului de proprietate, drepturi reale de garanție și sarcini	Referințe
NU SUNT	

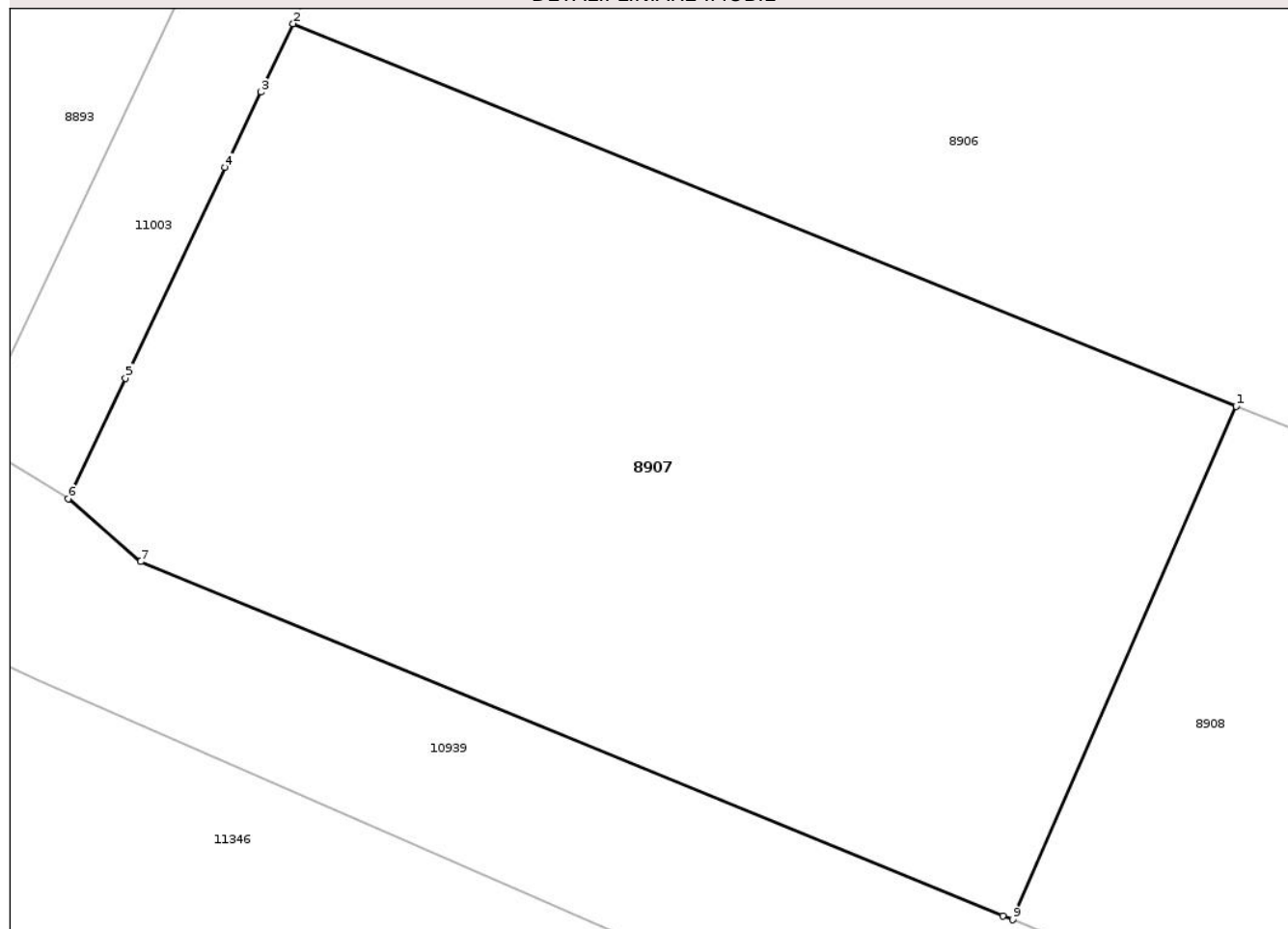
Anexa Nr. 1 La Partea I

Teren

Nr cadastral	Suprafața (mp)*	Observații / Referințe
32977	700	

* Suprafața este determinată în planul de proiecție Stereo 70.

DETALII LINIARE IMOBIL



Date referitoare la teren

Crt	Categorie folosință	Intra vilan	Suprafața (mp)	Tarla	Parcelă	Nr. topo	Observații / Referințe
1	arabil	NU	700	1	28	-	

Lungime Segmente

1) Valorile lungimilor segmentelor sunt obținute din proiecție în plan.

Punct început	X / Y	Punct sfârșit	X / Y	Lungime segment (** (m)
1	402.428,489 310.391,291	2	402.395,45 310.404,68	35.649
2	402.395,45 310.404,68	3	402.394,318 310.402,29	2.645
3	402.394,318 310.402,29	4	402.393,063 310.399,642	2.93
4	402.393,063 310.399,642	5	402.389,572 310.392,275	8.152
5	402.389,572 310.392,275	6	402.387,57 310.388,05	4.675

Punct început	X / Y	Punct sfârşit	X / Y	Lungime segment (** (m)
6	402.387,57 310.388,05	7	402.390,1 310.385,85	3.353
7	402.390,1 310.385,85	8	402.420,315 310.373,458	32.657
8	402.420,315 310.373,458	9	402.420,662 310.373,316	0.375
9	402.420,662 310.373,316	1	402.428,489 310.391,291	19.605

** Lungimile segmentelor sunt determinate în planul de proiecție Stereo 70 și sunt rotunjite la 1 milimetru.

*** Distanța dintre puncte este formată din segmente cumulate ce sunt mai mici decât valoarea 1 milimetru.

Neutilizabil în Circuitul Civil

**DATE DESPRE IMOBILUL NR. 8909**

Oficiul de Cadastru și Publicitate Imobiliară DOLJ
Biroul de Cadastru și Publicitate Imobiliară Craiova

A. Partea I. Descrierea imobilului

TEREN Extravilan

Adresa: Jud. Dolj, T1, P28

Nr. Crt	Nr cadastral Nr. topografic	Suprafața* (mp)	Observații / Referințe
A1	33834	359	Sector cadastral:26 Teren neimprejmuit;

B. Partea II. Proprietari și acte

Inscrieri privitoare la dreptul de proprietate și alte drepturi reale	Referințe
86336 / 25/04/2018	
Act Notarial nr. Contract de vanzare aut. nr. 1618, din 16/08/2017 emis de NP Tone Florian (act administrativ nr Aviz nr. T2-7796 din 24.07.2017, emis de MAPN);	
B5	A1
Intabulare, drept de PROPRIETATE, dobandit prin Conventie, cota actuala 1/1, cota initiala 1/1	
1) DICULESCU IULIAN HORATIU	
2) DICULESCU ELENA	
<i>OBSERVATII: pozitie transcrisa din CF 32975/Podari, inscrisa prin incheierea nr. 123906 din 17/08/2017;</i>	

C. Partea III. SARCINI .

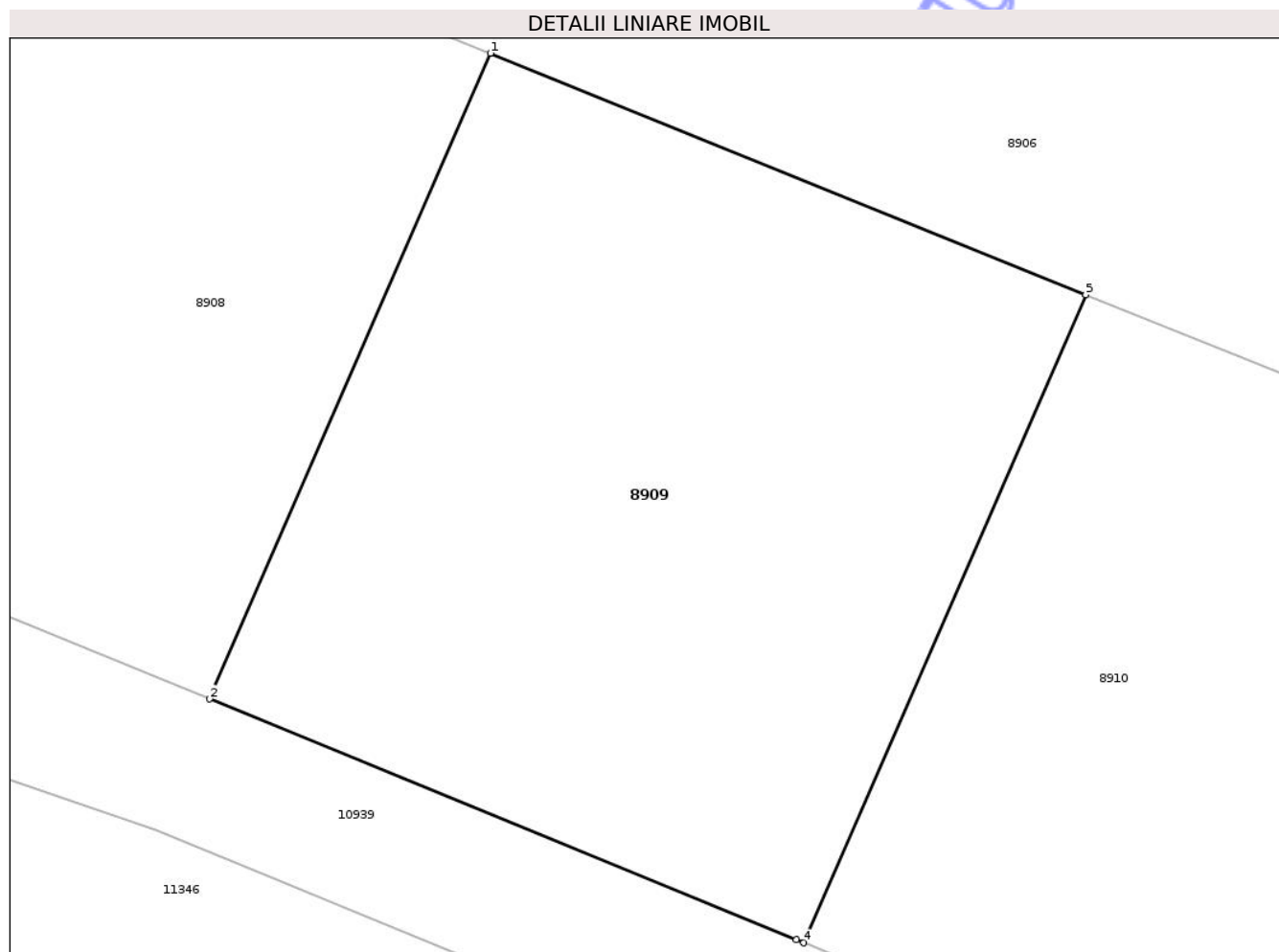
Inscrieri privind dezmembramintele dreptului de proprietate, drepturi reale de garanție și sarcini	Referințe
NU SUNT	

Anexa Nr. 1 La Partea I

Teren

Nr cadastral	Suprafața (mp)*	Observații / Referințe
33834	359	

* Suprafața este determinată în planul de proiecție Stereo 70.



Date referitoare la teren

Crt	Categorie folosință	Intra vilan	Suprafața (mp)	Tarla	Parcelă	Nr. topo	Observații / Referințe
1	arabil	NU	359	1	28	-	

Lungime Segmente

1) Valorile lungimilor segmentelor sunt obținute din proiecție în plan.

Punct început	X / Y	Punct sfârșit	X / Y	Lungime segment (** (m)
1	402.475,524 310.372,231	2	402.467,612 310.354,061	19.818
2	402.467,612 310.354,061	3	402.484,131 310.347,286	17.854
3	402.484,131 310.347,286	4	402.484,344 310.347,199	0.23
4	402.484,344 310.347,199	5	402.492,286 310.365,438	19.893
5	402.492,286 310.365,438	1	402.475,524 310.372,231	18.086

** Lungimile segmentelor sunt determinate în planul de proiecție Stereo 70 și sunt rotunjite la 1 milimetru.

*** Distanța dintre puncte este formată din segmente cumulate ce sunt mai mici decât valoarea 1 milimetru.

Neutilizabil în Circuitul
Civil



DATE DESPRE IMOBILUL NR. 10940

Oficiul de Cadastru și Publicitate Imobiliară DOLJ
Biroul de Cadastru și Publicitate Imobiliară Craiova

A. Partea I. Descrierea imobilului

TEREN Extravilan

Adresa: Jud. Dolj, De 16

Nr. Crt	Nr cadastral Nr. topografic	Suprafața* (mp)	Observații / Referințe
A1		1.584	Sector cadastral:26 Teren neimprejmuit;

B. Partea II. Proprietari și acte

Inscrieri privitoare la dreptul de proprietate și alte drepturi reale	Referințe
/	
Act Administrativ nr. Adeverinta de insusire nr.13443, din 22/10/2024 emis de PRIMARIA COMUNEI PODARI;	
B1	Inscrierea posesiei, drept de PROPRIETATE, dobandit prin Lege, cota actuala 1/1, cota initiala 1/1
	1) NEIDENTIFICAT NEIDENTIFICAT, CIF:0000000000000
Act Normativ nr. Legea 7, din 13/03/1996 emis de PARLAMENTUL ROMÂNIEI (art.13);	
B2	Se notează mențiunea de proprietar neidentificat

C. Partea III. SARCINI .

Inscrieri privind dezmembramintele dreptului de proprietate, drepturi reale de garanție și sarcini	Referințe
NU SUNT	

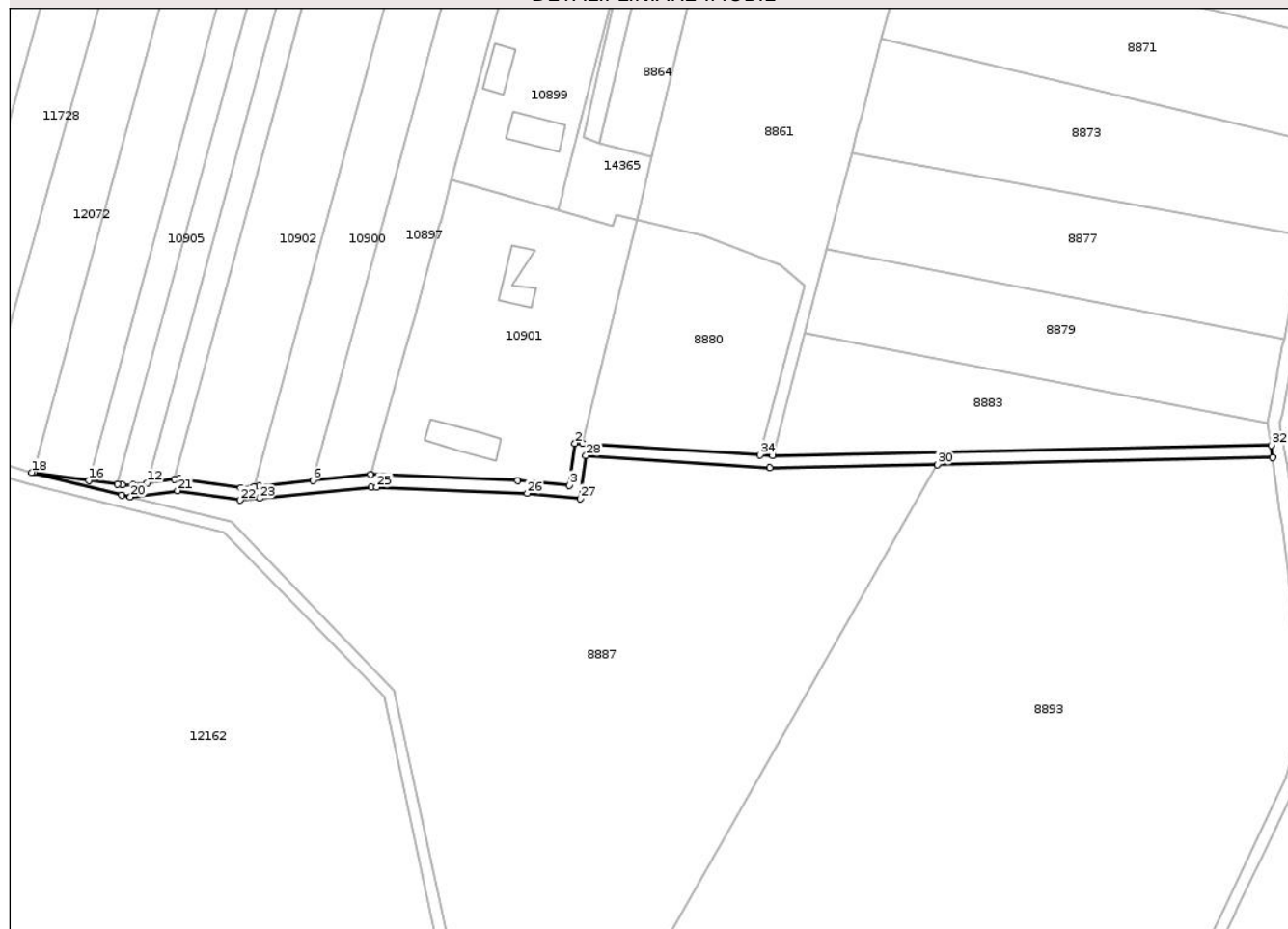
Anexa Nr. 1 La Partea I

Teren

Nr cadastral	Suprafața (mp)*	Observații / Referințe
	1.584	

* Suprafața este determinată în planul de proiecție Stereo 70.

DETALII LINIARE IMOBIL



Date referitoare la teren

Crt	Categorie folosință	Intra vilan	Suprafața (mp)	Tarla	Parcelă	Nr. topo	Observații / Referințe
1	drum	NU	1.584	De 16	-	-	

Lungime Segmente

1) Valorile lungimilor segmentelor sunt obținute din proiecție în plan.

Punct început	X / Y	Punct sfârșit	X / Y	Lungime segment (** (m)
1	402.316,593 310.839,437	2	402.313,983 310.839,602	2.615
3	402.312,109 310.825,951	4	402.295,321 310.827,403	16.851
5	402.247,398 310.829,357	6	402.228,623 310.827,439	18.873
7	402.211,075 310.825,647	8	402.209,59 310.825,495	1.493
9	402.205,24 310.825,05	10	402.185,048 310.828,131	20.426

Punct început	X / Y	Punct sfârșit	X / Y	Lungime segment (** (m)
2	402.313,983 310.839,602	3	402.312,109 310.825,951	13.779
4	402.295,321 310.827,403	5	402.247,398 310.829,357	47.963
6	402.228,623 310.827,439	7	402.211,075 310.825,647	17.639
8	402.209,59 310.825,495	9	402.205,24 310.825,05	4.373
10	402.185,048 310.828,131	11	402.183,535 310.827,92	1.528

Punct început	X / Y	Punct sfârșit	X / Y	Lungime segment (** (m)	Punct început	X / Y	Punct sfârșit	X / Y	Lungime segment (** (m)
11	402.183,535 310.827,92	12	402.174,643 310.826,677	8.978	12	402.174,643 310.826,677	13	402.170,096 310.826,042	4.591
13	402.170,096 310.826,042	14	402.166,557 310.826,012	3.539	14	402.166,557 310.826,012	15	402.164,956 310.826,234	1.616
15	402.164,956 310.826,234	16	402.155,663 310.827,528	9.383	16	402.155,663 310.827,528	17	402.137,606 310.830,04	18.231
17	402.137,606 310.830,04	18	402.137,096 310.830,111	0.515	18	402.137,096 310.830,111	19	402.166,412 310.822,803	30.213
19	402.166,412 310.822,803	20	402.169,231 310.822,1	2.905	20	402.169,231 310.822,1	21	402.184,578 310.824,156	15.484
21	402.184,578 310.824,156	22	402.204,928 310.821,051	20.586	22	402.204,928 310.821,051	23	402.211,331 310.821,646	6.431
23	402.211,331 310.821,646	24	402.247,581 310.825,346	36.438	24	402.247,581 310.825,346	25	402.249,444 310.825,27	1.865
25	402.249,444 310.825,27	26	402.298,437 310.823,273	49.034	26	402.298,437 310.823,273	27	402.315,804 310.821,616	17.446
27	402.315,804 310.821,616	28	402.317,57 310.835,562	14.057	28	402.317,57 310.835,562	29	402.377,527 310.831,585	60.089
29	402.377,527 310.831,585	30	402.432,021 310.832,69	54.505	30	402.432,021 310.832,69	31	402.541,23 310.834,902	109.231
31	402.541,23 310.834,902	32	402.540,847 310.838,91	4.026	32	402.540,847 310.838,91	33	402.378,38 310.835,539	162.502
33	402.378,38 310.835,539	34	402.374,313 310.835,796	4.075	34	402.374,313 310.835,796	1	402.316,593 310.839,437	57.835

** Lungimile segmentelor sunt determinate în planul de proiecție Stereo 70 și sunt rotunjite la 1 milimetru.

*** Distanța dintre puncte este formată din segmente cumulate ce sunt mai mici decât valoarea 1 milimetru.



DATE DESPRE IMOBILUL NR. 8869

Oficiul de Cadastru și Publicitate Imobiliară DOLJ
Biroul de Cadastru și Publicitate Imobiliară Craiova

A. Partea I. Descrierea imobilului

TEREN Extravilan

Adresa: Jud. Dolj, T1, P3

Nr. Crt	Nr cadastral Nr. topografic	Suprafața* (mp)	Observații / Referințe
A1	38774	2.422	Sector cadastral:26 Teren neimprejmuit;

B. Partea II. Proprietari și acte

Inscrieri privitoare la dreptul de proprietate și alte drepturi reale	Referințe
41009 / 13/02/2023	
Act Administrativ nr. Adeverinta nr 14846, din 13/10/2022 emis de PRIMARIA COMUNEI PODARI;	
B1	Se infiinteaza cartea funciara 38774/Podari a imobilului ca urmare a modificarii limitelor dintre unitatiile administrativ-teritoriale Podari si Craiova. Inscrierile se transcriu din cartea anterioara a imobilului: 236770/Craiova care se sisteaza.
Act Notarial nr. 125, din 18/01/2002 emis de BNP Tudor Marinela Daniela;	
B2	Intabulare, drept de PROPRIETATE, dobandit prin Conventie, cota actuala 1/2, cota initiala 1/2 1) STANCIU IOANA, LIPSA CNP <i>OBSERVATII: pozitie transcrisa din CF 236770/Craiova, inscrisa prin incheierea nr. 607 din 18/01/2002;</i>
Act Notarial nr. CERTIFICAT DE MOSTENITOR NR. 72, din 07/08/2020 emis de Gageatu Ileana Madalina (act notarial nr ACT DE LICHIDARE AREGIMULUI COMUNITATII LEGALE AUT. NR.877 din 07.08.2020, emis de Gageatu Ileana Madalina);	
B3	Intabulare, drept de PROPRIETATE, dobandit prin Succesiune, cota actuala 2/16, cota initiala 2/16 1) STANCIU IOANA <i>OBSERVATII: pozitie transcrisa din CF 236770/Craiova, inscrisa prin incheierea nr. 157470 din 10/08/2020;</i>
B4	Intabulare, drept de PROPRIETATE, dobandit prin Succesiune, cota actuala 3/16, cota initiala 3/16 1) STANCIU ALEXANDRU DAN <i>OBSERVATII: pozitie transcrisa din CF 236770/Craiova, inscrisa prin incheierea nr. 157470 din 10/08/2020;</i>
B5	Intabulare, drept de PROPRIETATE, dobandit prin Succesiune, cota actuala 3/16, cota initiala 3/16 1) BADEA EBY-ELISABETA-ADY <i>OBSERVATII: pozitie transcrisa din CF 236770/Craiova, inscrisa prin incheierea nr. 157470 din 10/08/2020;</i>

C. Partea III. SARCINI .

Inscrieri privind dezmembramintele dreptului de proprietate, drepturi reale de garanție și sarcini	Referințe
NU SUNT	

Anexa Nr. 1 La Partea I

Teren

Nr cadastral	Suprafața (mp)*	Observații / Referințe
38774	2.422	

* Suprafața este determinată în planul de proiecție Stereo 70.

DETALII LINIARE IMOBIL



Date referitoare la teren

Crt	Categorie folosință	Intra vilan	Suprafața (mp)	Tarla	Parcelă	Nr. topo	Observații / Referințe
1	arabil	NU	2.422	1	3	-	

Lungime Segmente

1) Valorile lungimilor segmentelor sunt obținute din proiecție în plan.

Punct început	X / Y	Punct sfârșit	X / Y	Lungime segment (** (m)
1	402.686,012 311.019,313	2	402.576,836 311.019,313	109.176
2	402.576,836 311.019,313	3	402.576,824 311.019,252	0.062
3	402.576,824 311.019,252	4	402.576,82 311.019,232	0.02
4	402.576,82 311.019,232	5	402.574,15 311.005,563	13.927
5	402.574,15 311.005,563	6	402.572,742 310.998,355	7.344

Punct început	X / Y	Punct sfârșit	X / Y	Lungime segment (** (m)
6	402.572,742 310.998,355	7	402.695,085 310.998,355	122.343
7	402.695,085 310.998,355	8	402.692,76 311.003,25	5.419
8	402.692,76 311.003,25	9	402.690,622 311.007,75	4.982
9	402.690,622 311.007,75	10	402.686,262 311.018,728	11.812
10	402.686,262 311.018,728	1	402.686,012 311.019,313	0.636

** Lungimile segmentelor sunt determinate în planul de proiecție Stereo 70 și sunt rotunjite la 1 milimetru.

*** Distanța dintre puncte este formată din segmente cumulate ce sunt mai mici decât valoarea 1 milimetru.

Neutilizabil în Circuitul Civil

**DATE DESPRE IMOBILUL NR. 10898**

Oficiul de Cadastru și Publicitate Imobiliară DOLJ
Biroul de Cadastru și Publicitate Imobiliară Craiova

A. Partea I. Descrierea imobilului

TEREN Extravilan

Adresa: Jud. Dolj, T1/1, P6/1

Nr. Crt	Nr cadastral Nr. topografic	Suprafața* (mp)	Observații / Referințe
A1		400	Sector cadastral:26 Teren neimprejmuit;

B. Partea II. Proprietari și acte

Inscrieri privitoare la dreptul de proprietate și alte drepturi reale	Referințe
/	
Act Administrativ nr. TDP 1781-45680, din 21/11/1994 emis de CJSDPAT DOLJ;	
B1	A1
Intabulare, drept de PROPRIETATE, dobandit prin Reconstituire, cota actuala 1/1, cota initiala 1/1	
1) NĂSTASE ILIE, LIPSA CNP	
2) CIOBANU FLORICA, LIPSA CNP	

C. Partea III. SARCINI .

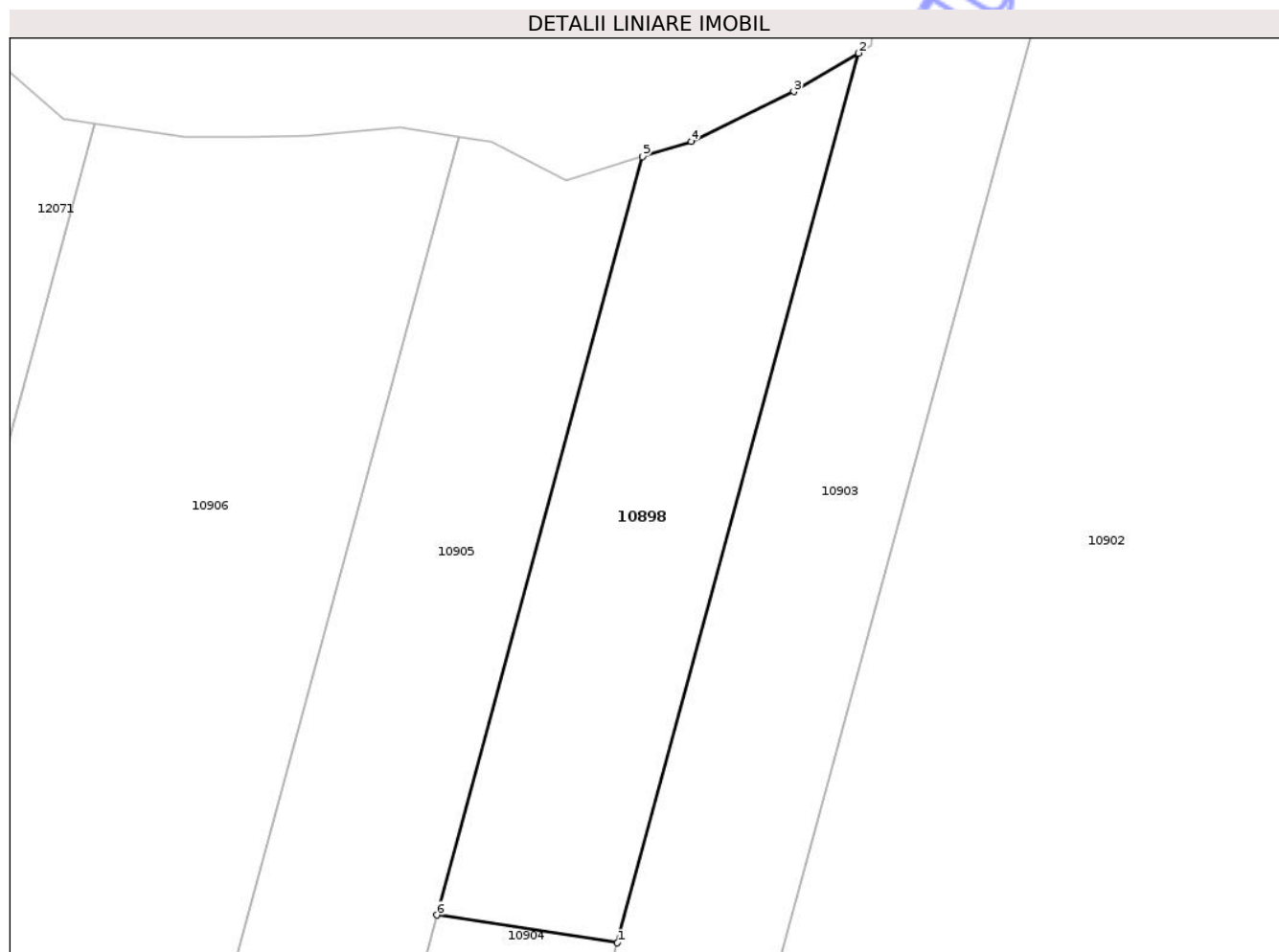
Inscrieri privind dezmembramintele dreptului de proprietate, drepturi reale de garanție și sarcini	Referințe
NU SUNT	

Anexa Nr. 1 La Partea I

Teren

Nr cadastral	Suprafața (mp)*	Observații / Referințe
	400	

* Suprafața este determinată în planul de proiecție Stereo 70.



Date referitoare la teren

Crt	Categorie folosință	Intravilan	Suprafața (mp)	Tarla	Parcelă	Nr. topo	Observații / Referințe
1	pasune	NU	400	1/1	6/1	-	

Lungime Segmente

1) Valorile lungimilor segmentelor sunt obținute din proiecție în plan.

Punct început	X / Y	Punct sfârșit	X / Y	Lungime segment (** (m)
1	402.304,549 311.305,517	2	402.316,843 311.350,834	46.955
2	402.316,843 311.350,834	3	402.313,534 311.348,882	3.842
3	402.313,534 311.348,882	4	402.308,302 311.346,344	5.815
4	402.308,302 311.346,344	5	402.305,813 311.345,566	2.608
5	402.305,813 311.345,566	6	402.295,331 311.306,923	40.039

Punct început	X / Y	Punct sfârșit	X / Y	Lungime segment (** (m)
6	402.295,331 311.306,923	1	402.304,549 311.305,517	9.325

** Lungimile segmentelor sunt determinate în planul de proiecție Stereo 70 și sunt rotunjite la 1 milimetru.

*** Distanța dintre puncte este formată din segmente cumulate ce sunt mai mici decât valoarea 1 milimetru.

Neutilizabil în Circuitul Civil

**DATE DESPRE IMOBILUL NR. 10899**

Oficiul de Cadastru și Publicitate Imobiliară DOLJ
Biroul de Cadastru și Publicitate Imobiliară Craiova

A. Partea I. Descrierea imobilului

TEREN Extravilan

Adresa: Jud. Dolj, T1/1, P1

Nr. Crt	Nr cadastral Nr. topografic	Suprafața* (mp)	Observații / Referințe
A1	38213	2.706	Sector cadastral:26 Teren neimprejmuit;

Construcții

Crt	Nr cadastral Nr. topografic	Adresa	Observații / Referințe
A1.1		Jud. Dolj, T1/1, P1	Nr. niveluri:1; S. construita la sol:158 mp;
A1.2		Jud. Dolj, T1/1, P1	Nr. niveluri:1; S. construita la sol:108 mp;

B. Partea II. Proprietari și acte

Inscrieri privitoare la dreptul de proprietate și alte drepturi reale		Referințe
365619 / 13/12/2024		
Act Notarial nr. CONTRACT DE DONAȚIE AUT.NR.2940, din 12/12/2024 emis de NP Dragusin Danut Florin;		
B5	Intabulare, drept de PROPRIETATE, dobandit prin Conventie, cota actuala 1/1, cota initiala 1/1 1) ADÎR LEONARD-MANUEL, - bun propriu	A1
/		
Act Normativ nr. Legea 7, din 13/03/1996 emis de PARLAMENTUL ROMÂNIEI;		
B6	Intabulare, drept de PROPRIETATE, dobandit prin Lege, cota actuala 1/1, cota initiala 1/1 1) ADÎR LEONARD-MANUEL, - bun propriu	A1.1, A1.2

C. Partea III. SARCINI .

Inscrieri privind dezmembramintele dreptului de proprietate, drepturi reale de garanție și sarcini	Referințe
NU SUNT	

Anexa Nr. 1 La Partea I

Teren

Nr cadastral	Suprafața (mp)*	Observații / Referințe
38213	2.706	

* Suprafața este determinată în planul de proiecție Stereo 70.



Date referitoare la teren

Crt	Categorie folosință	Intra vilan	Suprafața (mp)	Tarla	Parcelă	Nr. topo	Observații / Referințe
1	curți constructii	NU	293	1/1	1	-	
2	arabil	NU	2.413	1/1	1	-	

Date referitoare la construcții

Crt	Număr	Destinație construcție	Supraf. (mp)	Situație juridică	Observații / Referințe
A1.1		construcții de locuințe	158	Cu acte	Nr. niveluri:1; S. construita la sol:158 mp;
A1.2		construcții anexa	108	Cu acte	Nr. niveluri:1; S. construita la sol:108 mp;

Lungime Segmente

1) Valorile lungimilor segmentelor sunt obținute din proiecție în plan.

Punct început	X / Y	Punct sfârșit	X / Y	Lungime segment (** (m)
1	402.319,495 310.992,269	2	402.294,867 310.997,965	25.278
2	402.294,867 310.997,965	3	402.293,604 310.998,257	1.296

Punct început	X / Y	Punct sfârşit	X / Y	Lungime segment (** (m)
3	402.293,604 310.998,257	4	402.273,868 310.925,493	75.393
4	402.273,868 310.925,493	5	402.286,39 310.921,837	13.045
5	402.286,39 310.921,837	6	402.308,353 310.915,425	22.88
6	402.308,353 310.915,425	7	402.309,92 310.920,786	5.585
7	402.309,92 310.920,786	8	402.310,256 310.921,94	1.202
8	402.310,256 310.921,94	9	402.326,504 310.986,81	66.874
9	402.326,504 310.986,81	10	402.327,413 310.990,437	3.739
10	402.327,413 310.990,437	1	402.319,495 310.992,269	8.127

** Lungimile segmentelor sunt determinate în planul de proiecție Stereo 70 și sunt rotunjite la 1 milimetru.

*** Distanța dintre puncte este formată din segmente cumulate ce sunt mai mici decât valoarea 1 milimetru.

**DATE DESPRE IMOBILUL NR. 10897**

Oficiul de Cadastru și Publicitate Imobiliară DOLJ
Biroul de Cadastru și Publicitate Imobiliară Craiova

A. Partea I. Descrierea imobilului

TEREN Extravilan

Adresa: Jud. Dolj, T1/1, P2/1,2

Nr. Crt	Nr cadastral Nr. topografic	Suprafața* (mp)	Observații / Referințe
A1		10.000	Sector cadastral:26 Teren neimprejmuit;

B. Partea II. Proprietari și acte

Inscrieri privitoare la dreptul de proprietate și alte drepturi reale	Referințe
/	
Act Administrativ nr. TDP 1656-58812, din 28/09/1994 emis de CJSDPAT DOLJ;	
B1	A1
Intabulare, drept de PROPRIETATE, dobandit prin Reconstituire, cota actuala 1/1, cota initiala 1/1	
1) GEORGESCU PANTELIE, LIPSA CNP	
2) NICA IONELA CORNELIA, LIPSA CNP	
3) NICA MARIAN, LIPSA CNP	
4) NEDELICU IULIANA, LIPSA CNP	

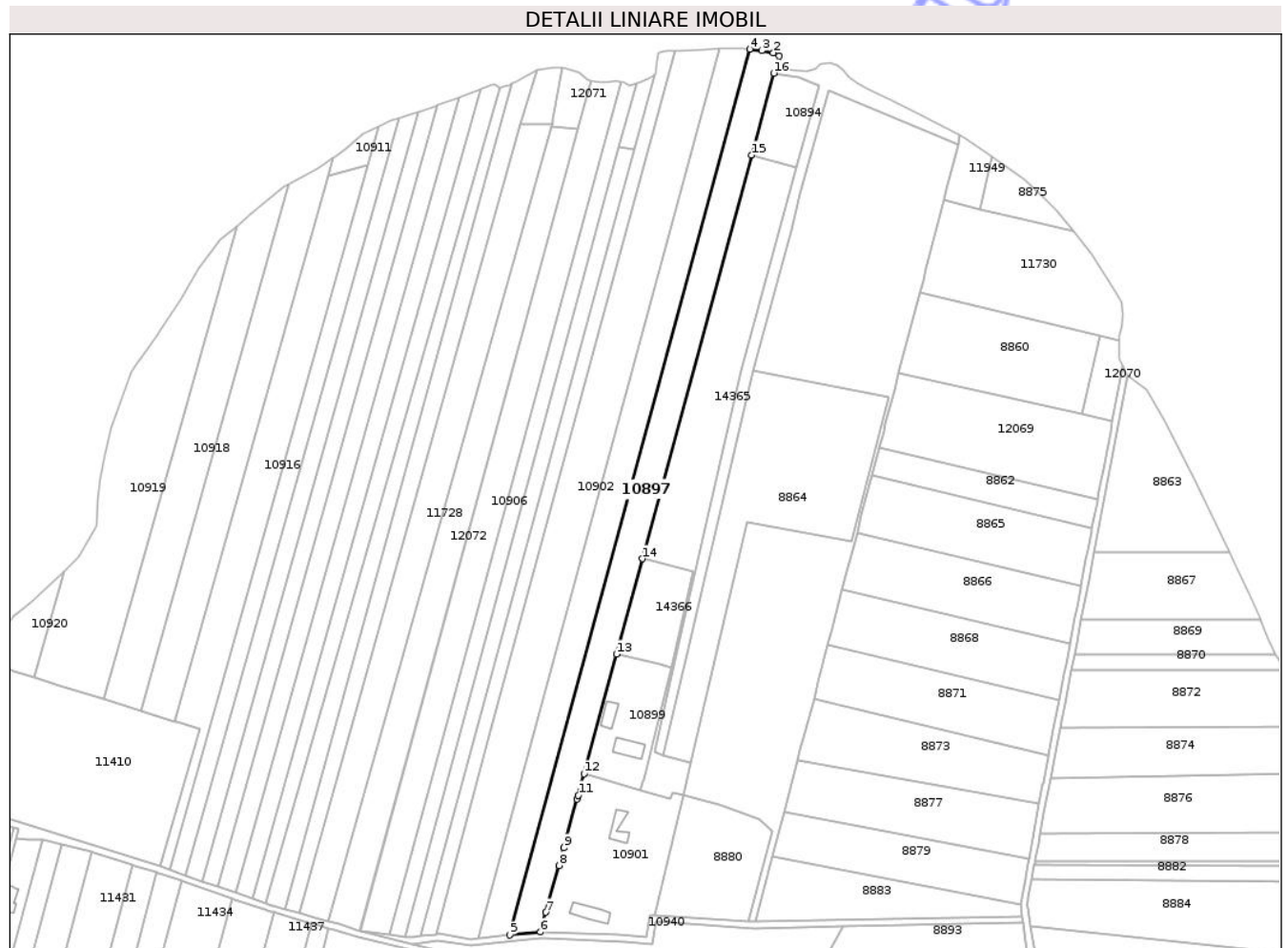
C. Partea III. SARCINI .

Inscrieri privind dezmembramintele dreptului de proprietate, drepturi reale de garanție și sarcini	Referințe
NU SUNT	

Teren

Nr cadastral	Suprafața (mp)*	Observații / Referințe
	10.000	

* Suprafața este determinată în planul de proiecție Stereo 70.



Date referitoare la teren

Crt	Categorie folosință	Intra vilan	Suprafața (mp)	Tarla	Parcelă	Nr. topo	Observații / Referințe
1	pasune	NU	700	1/1	2,2/1	-	
2	arabil	NU	9.300	1/1	2,2/1	-	

Lungime Segmente

1) Valorile lungimilor segmentelor sunt obținute din proiecție în plan.

Punct început	X / Y	Punct sfârșit	X / Y	Lungime segment (** (m)
1	402.392,811 311.362,302	2	402.389,166 311.364,257	4.136
2	402.389,166 311.364,257	3	402.382,074 311.365,464	7.194
3	402.382,074 311.365,464	4	402.374,8 311.366,384	7.332
4	402.374,8 311.366,384	5	402.228,623 310.827,439	558.417

Punct început	X / Y	Punct sfârșit	X / Y	Lungime segment (** (m)
5	402.228,623 310.827,439	6	402.247,398 310.829,357	18.873
6	402.247,398 310.829,357	7	402.250,67 310.841,241	12.326
7	402.250,67 310.841,241	8	402.258,732 310.869,747	29.624
8	402.258,732 310.869,747	9	402.261,698 310.880,496	11.151
9	402.261,698 310.880,496	10	402.269,684 310.910,108	30.67
10	402.269,684 310.910,108	11	402.270,329 310.912,445	2.424
11	402.270,329 310.912,445	12	402.273,868 310.925,493	13.519
12	402.273,868 310.925,493	13	402.293,604 310.998,257	75.393
13	402.293,604 310.998,257	14	402.309,362 311.056,357	60.199
14	402.309,362 311.056,357	15	402.375,979 311.301,971	254.488
15	402.375,979 311.301,971	16	402.389,481 311.351,819	51.644
16	402.389,481 311.351,819	1	402.392,811 311.362,302	10.999

** Lungimile segmentelor sunt determinate în planul de proiecție Stereo 70 și sunt rotunjite la 1 milimetru.

*** Distanța dintre puncte este formată din segmente cumulate ce sunt mai mici decât valoarea 1 milimetru.

**DATE DESPRE IMOBILUL NR. 10901**

Oficiul de Cadastru și Publicitate Imobiliară DOLJ
Biroul de Cadastru și Publicitate Imobiliară Craiova

A. Partea I. Descrierea imobilului

TEREN Extravilan

Adresa: Jud. Dolj, T1/1, P1

Nr. Crt	Nr cadastral Nr. topografic	Suprafața* (mp)	Observații / Referințe
A1	38060	5.800	Sector cadastral:26 Teren imprejmuit;

Construcții

Crt	Nr cadastral Nr. topografic	Adresa	Observații / Referințe
A1.1	38060-C1	Jud. Dolj, T1/1, P1	Nr. niveluri:1; S. construita la sol:138 mp; C1 punct de sacrificare cu Sc 138 mp
A1.2	38060-C2	Jud. Dolj, T1/1, P1	Nr. niveluri:1; S. construita la sol:176 mp; C2 grajd

B. Partea II. Proprietari și acte

Inscrieri privitoare la dreptul de proprietate și alte drepturi reale	Referințe
159386 / 29/06/2021	
Act Notarial nr. 586, din 01/01/1999 emis de NP Cernobai Emil (Autorizatie de construire nr 7/2003 Consiliul Judetean Dolj, Proces Verbal de receptie nr. 4980/2005 Consiliul Local Podari);	
B2	A1, A1.1, A1.2
Intabulare, drept de PROPRIETATE, dobandit prin Conventie, cota actuala 1/1, cota initiala 1/1	
1) VASILAN ION, LIPSA CNP	
2) VASILAN ELENA, LIPSA CNP	
OBSERVATII: pozitie transcrisa din CF 37173/Podari, inscrisa prin incheierea nr. 31748 din 25/11/2005;	

C. Partea III. SARCINI .

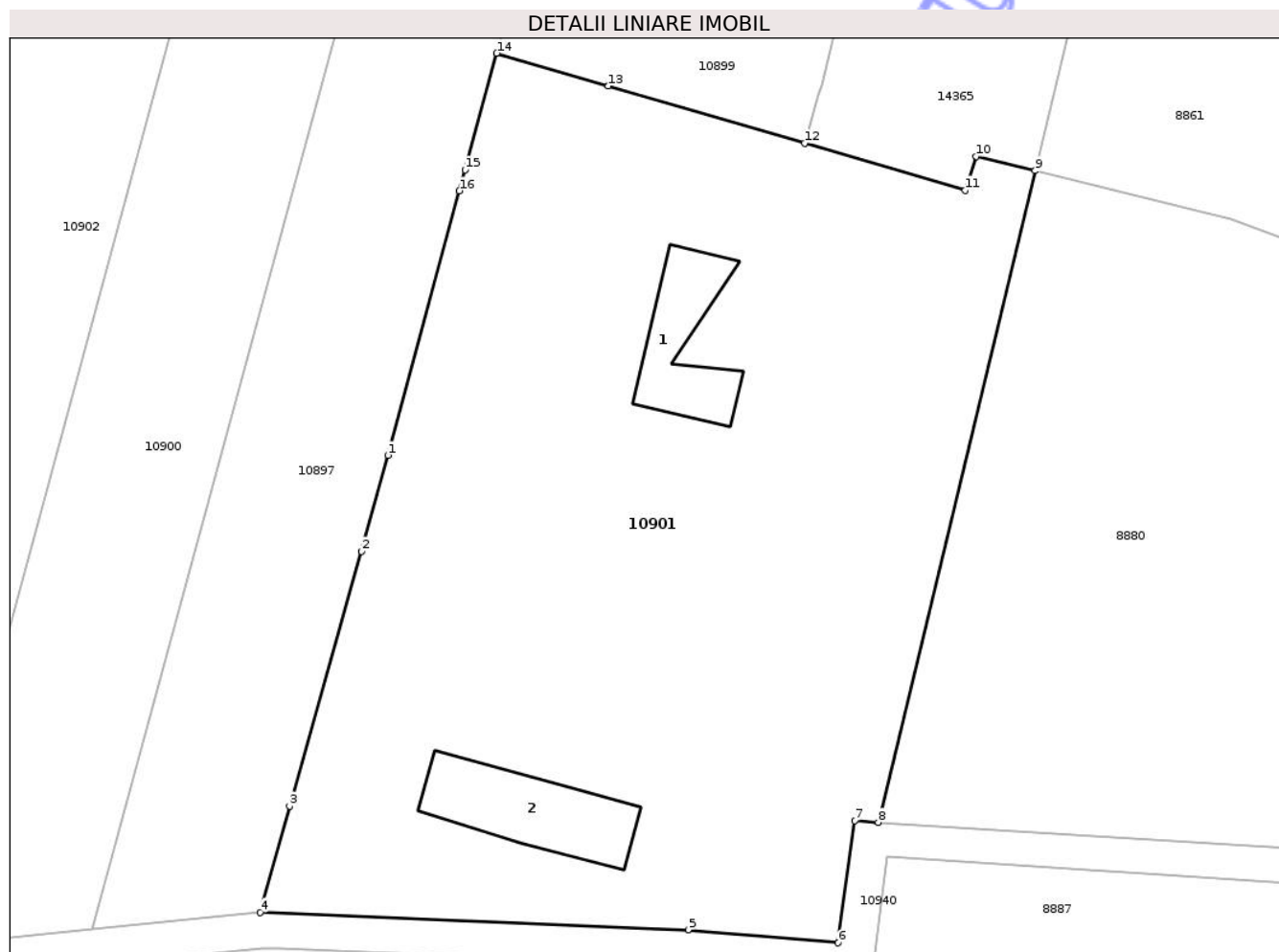
Inscrieri privind dezmembramintele dreptului de proprietate, drepturi reale de garanție și sarcini	Referințe
NU SUNT	

Anexa Nr. 1 La Partea I

Teren

Nr cadastral	Suprafața (mp)*	Observații / Referințe
38060	5.800	

* Suprafața este determinată în planul de proiecție Stereo 70.



Date referitoare la teren

Crt	Categorie folosință	Intra vilan	Suprafața (mp)	Tarla	Parcelă	Nr. topo	Observații / Referințe
1	curți constructii	NU	345	1/1	1	-	
2	arabil	NU	5.455	1/1	1	-	

Date referitoare la construcții

Crt	Număr	Destinație construcție	Supraf. (mp)	Situație juridică	Observații / Referințe
A1.1	38060-C1	construcții anexa	138	Cu acte	Nr. niveluri:1; S. construită la sol:138 mp; C1 punct de sacrificare cu Sc 138 mp
A1.2	38060-C2	construcții anexa	176	Cu acte	Nr. niveluri:1; S. construită la sol:176 mp; C2 grajd

Lungime Segmente

1) Valorile lungimilor segmentelor sunt obținute din proiecție în plan.

Punct început	X / Y	Punct sfârșit	X / Y	Lungime segment (** (m)
1	402.261,698 310.880,496	2	402.258,732 310.869,747	11.151
2	402.258,732 310.869,747	3	402.250,67 310.841,241	29.624

Punct început	X / Y	Punct sfârșit	X / Y	Lungime segment (** (m)
3	402.250,67 310.841,241	4	402.247,398 310.829,357	12.326
4	402.247,398 310.829,357	5	402.295,321 310.827,403	47.963
5	402.295,321 310.827,403	6	402.312,109 310.825,951	16.851
6	402.312,109 310.825,951	7	402.313,983 310.839,602	13.779
7	402.313,983 310.839,602	8	402.316,593 310.839,437	2.615
8	402.316,593 310.839,437	9	402.334,162 310.912,348	74.998
9	402.334,162 310.912,348	10	402.327,573 310.913,961	6.784
10	402.327,573 310.913,961	11	402.326,339 310.910,174	3.983
11	402.326,339 310.910,174	12	402.308,353 310.915,425	18.737
12	402.308,353 310.915,425	13	402.286,39 310.921,837	22.88
13	402.286,39 310.921,837	14	402.273,868 310.925,493	13.045
14	402.273,868 310.925,493	15	402.270,329 310.912,445	13.519
15	402.270,329 310.912,445	16	402.269,684 310.910,108	2.424
16	402.269,684 310.910,108	1	402.261,698 310.880,496	30.67

** Lungimile segmentelor sunt determinate în planul de proiecție Stereo 70 și sunt rotunjite la 1 milimetru.

*** Distanța dintre puncte este formată din segmente cumulate ce sunt mai mici decât valoarea 1 milimetru.

**DATE DESPRE IMOBILUL NR. 10909**

Oficiul de Cadastru și Publicitate Imobiliară DOLJ
Biroul de Cadastru și Publicitate Imobiliară Craiova

A. Partea I. Descrierea imobilului

TEREN Extravilan

Nr. CF vechi:762
Nr. cadastral vechi:884

Adresa: Jud. Dolj, T1/1, P11,11/1

Nr. Crt	Nr cadastral Nr. topografic	Suprafața* (mp)	Observații / Referințe
A1	37218	5.000	Sector cadastral:26 Teren neimprejmuit;

B. Partea II. Proprietari și acte

Inscrieri privitoare la dreptul de proprietate și alte drepturi reale	Referințe
206228 / 24/10/2022	
Act Notarial nr. Contract de vanzare aut. 3302, din 20/10/2022 emis de Bajenaru Anamaria;	
B5	A1
Intabulare, drept de PROPRIETATE, dobandit prin Conventie, cota actuala 1/1, cota initiala 1/1	
1) CIOBOTARIU NICOLAE	
2) CIOBOTARIU ANIȘOARA-MARIANA	

C. Partea III. SARCINI .

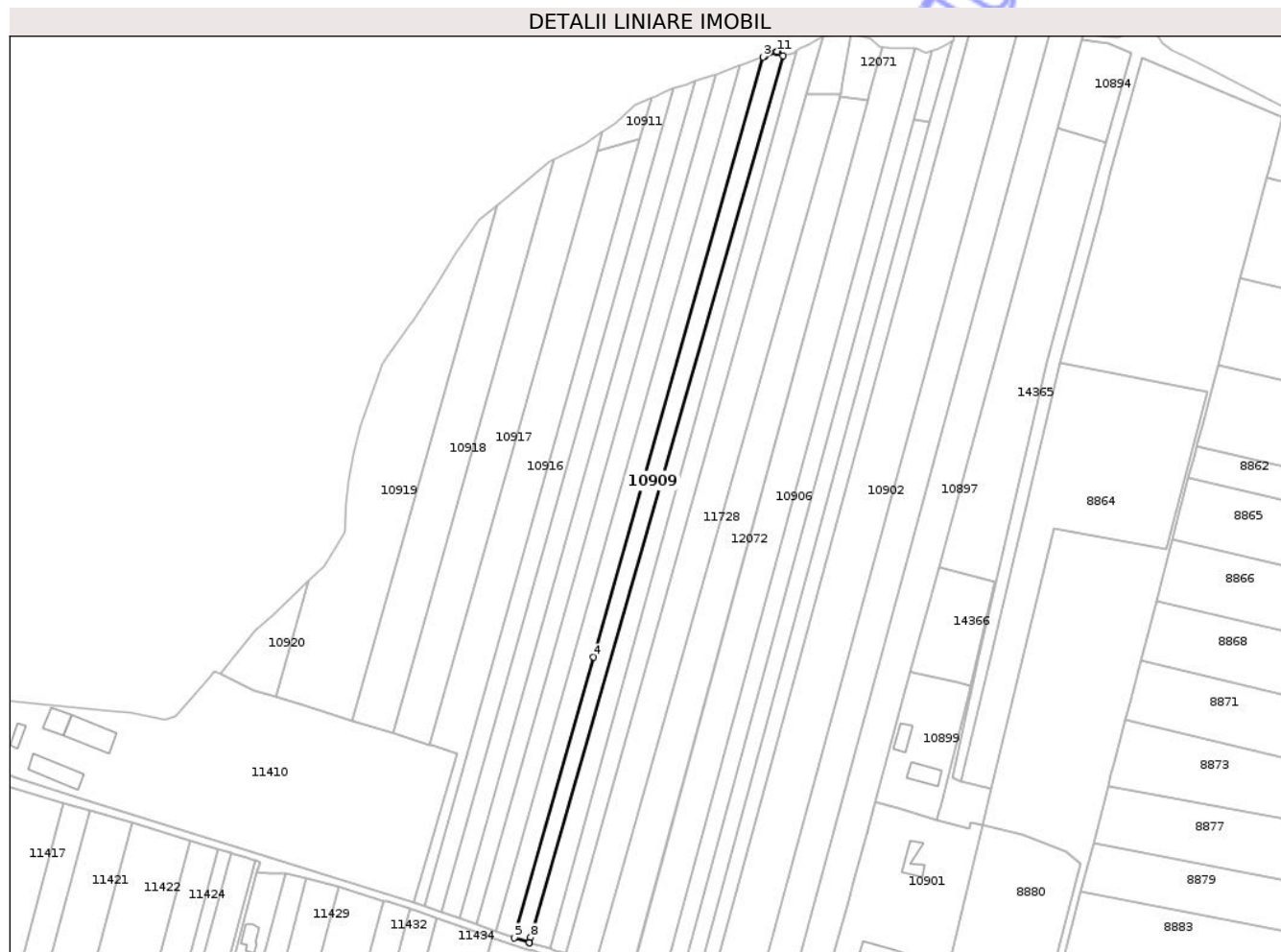
Inscrieri privind dezmembramintele dreptului de proprietate, drepturi reale de garanție și sarcini	Referințe
NU SUNT	

Anexa Nr. 1 La Partea I

Teren

Nr cadastral	Suprafața (mp)*	Observații / Referințe
37218	5.000	

* Suprafața este determinată în planul de proiecție Stereo 70.



Date referitoare la teren

Crt	Categorie folosință	Intra vilan	Suprafața (mp)	Tarla	Parcelă	Nr. topo	Observații / Referințe
1	arabil	NU	5.000	1/1	11,11/1	-	

Lungime Segmente

1) Valorile lungimilor segmentelor sunt obținute din proiecție în plan.

Punct început	X / Y	Punct sfârșit	X / Y	Lungime segment (** (m)
1	402.218,253 311.344,838	2	402.212,125 311.342,397	6.596
2	402.212,125 311.342,397	3	402.211,116 311.342,028	1.074
3	402.211,116 311.342,028	4	402.116,118 311.006,336	348.875
4	402.116,118 311.006,336	5	402.071,753 310.849,566	162.927
5	402.071,753 310.849,566	6	402.080,132 310.846,656	8.87

Punct început	X / Y	Punct sfârșit	X / Y	Lungime segment (** (m)
6	402.080,132 310.846,656	7	402.080,137 310.846,676	0.021
7	402.080,137 310.846,676	8	402.081,012 310.849,743	3.189
8	402.081,012 310.849,743	9	402.222,288 311.342,732	512.832
9	402.222,288 311.342,732	10	402.219,575 311.344,59	3.288
10	402.219,575 311.344,59	11	402.218,86 311.345,08	0.867
11	402.218,86 311.345,08	1	402.218,253 311.344,838	0.653

** Lungimile segmentelor sunt determinate în planul de proiecție Stereo 70 și sunt rotunjite la 1 milimetru.

*** Distanța dintre puncte este formată din segmente cumulate ce sunt mai mici decât valoarea 1 milimetru.

Neutilizabil în Circuitul Civil



DATE DESPRE IMOBILUL NR. 10920

Oficiul de Cadastru și Publicitate Imobiliară DOLJ
Biroul de Cadastru și Publicitate Imobiliară Craiova

A. Partea I. Descrierea imobilului

TEREN Extravilan

Adresa: Jud. Dolj, T1/1, P20/2

Nr. Crt	Nr cadastral Nr. topografic	Suprafața* (mp)	Observații / Referințe
A1		1.235	Sector cadastral:26 Teren neimprejmuit;

B. Partea II. Proprietari și acte

Inscrieri privitoare la dreptul de proprietate și alte drepturi reale	Referințe
/	
Act Administrativ nr. Adeverinta de insusire nr.13443, din 22/10/2024 emis de PRIMARIA COMUNEI PODARI;	
B1	Inscrierea posesiei, drept de PROPRIETATE, dobandit prin Lege, cota actuala 1/1, cota initiala 1/1 1) NEIDENTIFICAT NEIDENTIFICAT, CIF:0000000000000
Act Normativ nr. Legea 7, din 13/03/1996 emis de PARLAMENTUL ROMÂNIEI (art.13);	
B2	Se notează mențiunea de proprietar neidentificat

C. Partea III. SARCINI .

Inscrieri privind dezmembramintele dreptului de proprietate, drepturi reale de garanție și sarcini	Referințe
NU SUNT	

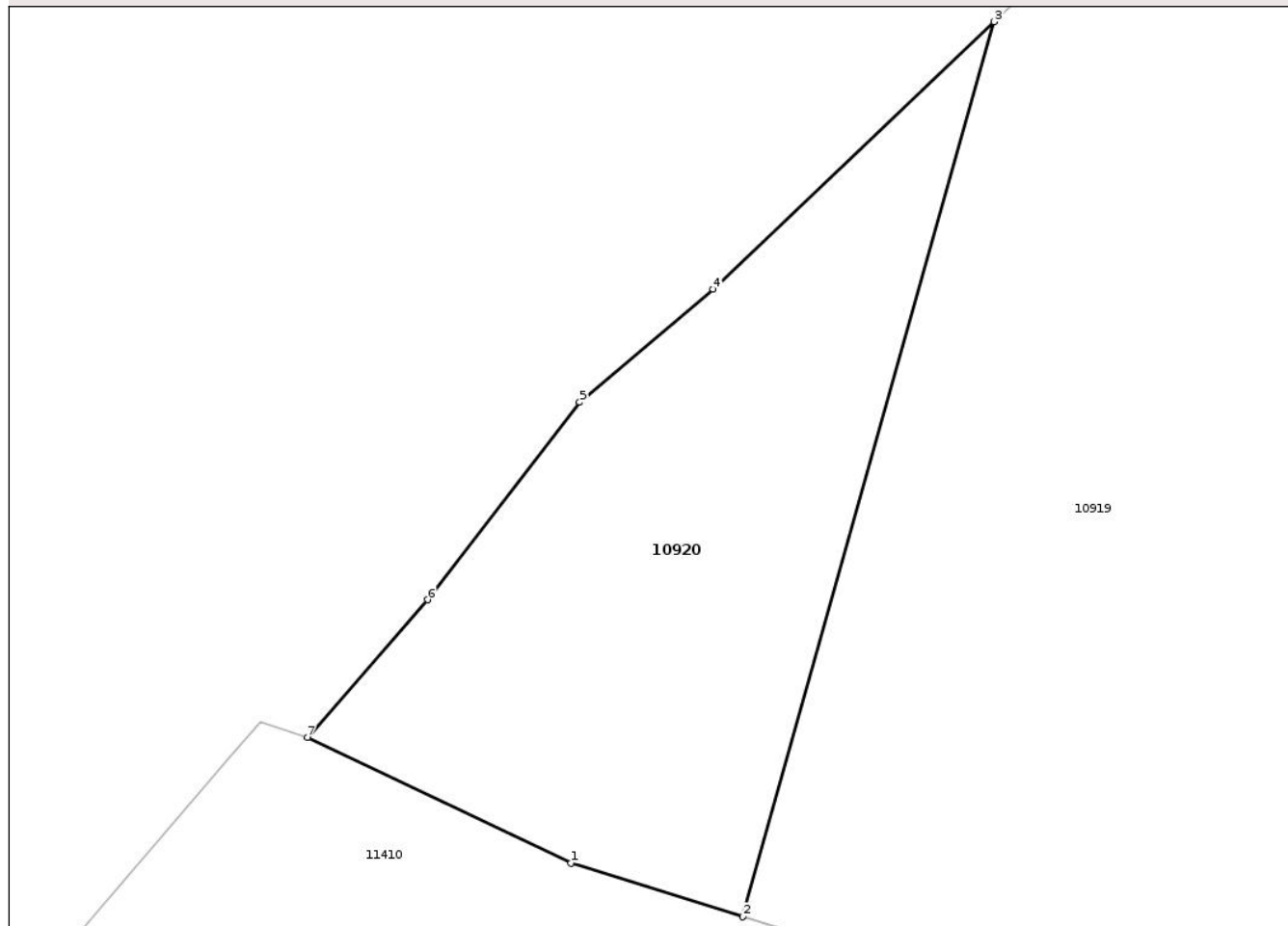
Anexa Nr. 1 La Partea I

Teren

Nr cadastral	Suprafața (mp)*	Observații / Referințe
	1.235	

* Suprafața este determinată în planul de proiecție Stereo 70.

DETALII LINIARE IMOBIL



Date referitoare la teren

Crt	Categorie folosință	Intravilan	Suprafața (mp)	Tarla	Parcelă	Nr. topo	Observații / Referințe
1	pasune	NU	1.235	1/1	20/2	-	

Lungime Segmente

1) Valorile lungimilor segmentelor sunt obținute din proiecție în plan.

Punct început	X / Y	Punct sfârșit	X / Y	Lungime segment (** (m)
1	401.926,093 310.987,939	2	401.938,552 310.984,06	13.049
2	401.938,552 310.984,06	3	401.956,776 311.048,872	67.325
3	401.956,776 311.048,872	4	401.936,414 311.029,497	28.107
4	401.936,414 311.029,497	5	401.926,745 311.021,309	12.67
5	401.926,745 311.021,309	6	401.915,71 311.007,009	18.063

Punct început	X / Y	Punct sfârșit	X / Y	Lungime segment (** (m)
6	401.915,71 311.007,009	7	401.907,007 310.997,041	13.233
7	401.907,007 310.997,041	1	401.926,093 310.987,939	21.145

** Lungimile segmentelor sunt determinate în planul de proiecție Stereo 70 și sunt rotunjite la 1 milimetru.

*** Distanța dintre puncte este formată din segmente cumulate ce sunt mai mici decât valoarea 1 milimetru.

Neutilizabil în Circuitul Civil

**DATE DESPRE IMOBILUL NR. 14365**

Oficiul de Cadastru și Publicitate Imobiliară DOLJ
Biroul de Cadastru și Publicitate Imobiliară Craiova

A. Partea I. Descrierea imobilului

TEREN Extravilan

Adresa: Jud. Dolj, sat Popoveni, T 1/1, P 1

Nr. Crt	Nr cadastral Nr. topografic	Suprafața* (mp)	Observații / Referințe
A1	39197	8.217	Sector cadastral:26 Teren neimprejmuit;

B. Partea II. Proprietari și acte

Inscrieri privitoare la dreptul de proprietate și alte drepturi reale	Referințe
365613 / 13/12/2024	
Act Notarial nr. 586, din 01/01/1999 emis de NP CERNOBAI EMIL (Autorizatie de construire nr 7/2003 Consiliul Judetean Dolj, Proces Verbal de receptie nr. 4980/2005 Consiliul Local Podari);	
B4	A1
Intabulare, drept de PROPRIETATE, dobandit prin Conventie, cota actuala 1/1, cota initiala 1/1	
1) VASILAN ION , LIPSA CNP	
2) VASILAN ELENA , LIPSA CNP	
<i>OBSERVATII: pozitie transcrisa din CF 38214/Podari, inscrisa prin incheierea nr. 249103 din 14/10/2021; pozitie transcrisa din CF 38061/Podari, inscrisa prin incheierea nr. 159386 din 29/06/2021; pozitie transcrisa din CF 37173/Podari, inscrisa prin incheierea nr. 31748 din 25/11/2005;</i>	

C. Partea III. SARCINI .

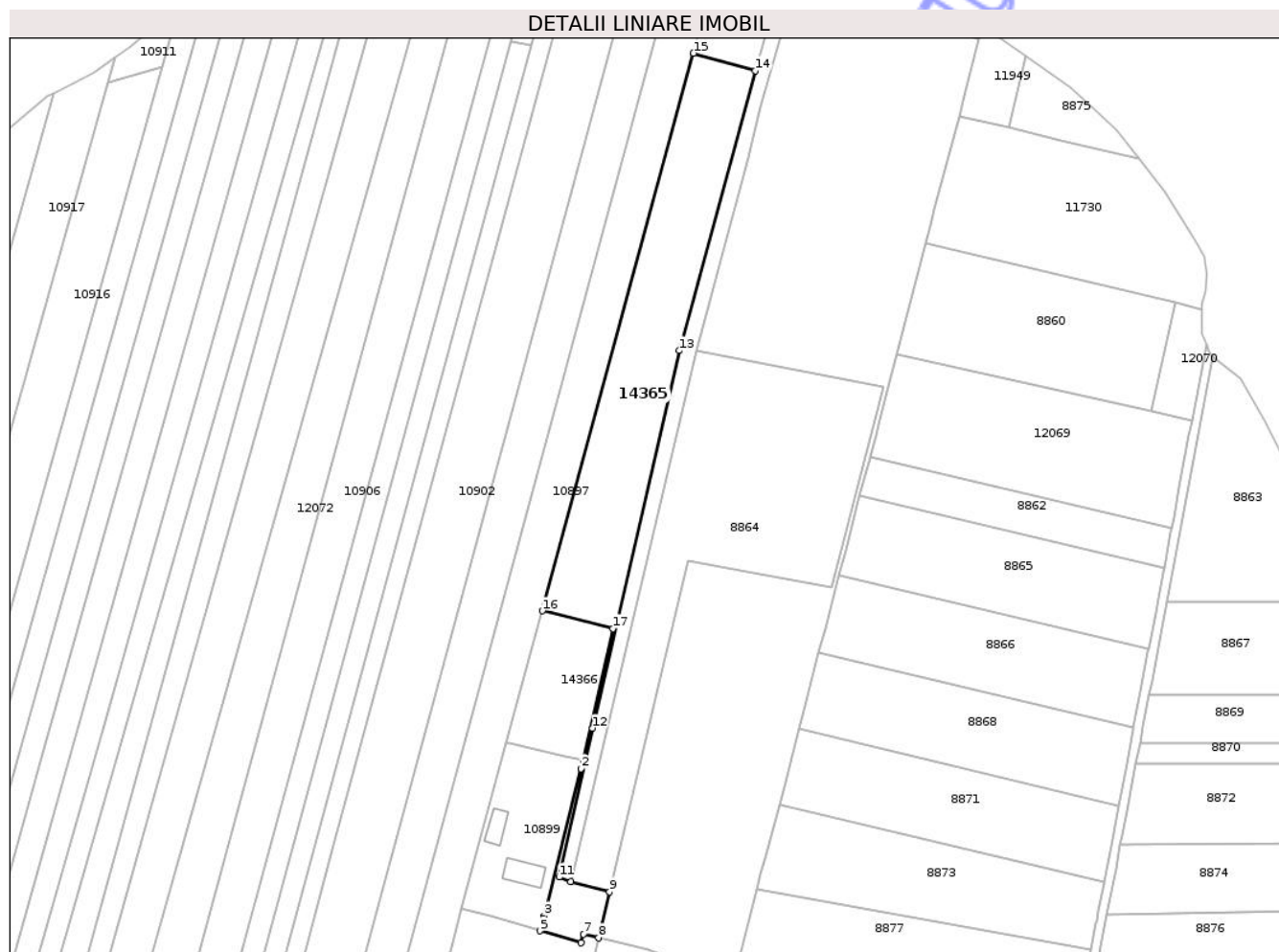
Inscrieri privind dezmembramintele dreptului de proprietate, drepturi reale de garanție și sarcini	Referințe
NU SUNT	

Anexa Nr. 1 La Partea I

Teren

Nr cadastral	Suprafața (mp)*	Observații / Referințe
39197	8.217	

* Suprafața este determinată în planul de proiecție Stereo 70.



Date referitoare la teren

Crt	Categorie folosință	Intravilan	Suprafața (mp)	Tarla	Parcelă	Nr. topo	Observații / Referințe
1	arabil	NU	8.217	1/1	1	-	

Lungime Segmente

1) Valorile lungimilor segmentelor sunt obținute din proiecție în plan.

Punct început	X / Y	Punct sfârșit	X / Y	Lungime segment (** (m)
1	402.327,413 310.990,437	2	402.326,504 310.986,81	3.739
2	402.326,504 310.986,81	3	402.310,256 310.921,94	66.874
3	402.310,256 310.921,94	4	402.309,92 310.920,786	1.202
4	402.309,92 310.920,786	5	402.308,353 310.915,425	5.585
5	402.308,353 310.915,425	6	402.326,339 310.910,174	18.737

Punct început	X / Y	Punct sfârșit	X / Y	Lungime segment (** (m)
6	402.326,339 310.910,174	7	402.327,573 310.913,961	3.983
7	402.327,573 310.913,961	8	402.334,162 310.912,348	6.784
8	402.334,162 310.912,348	9	402.339,051 310.932,635	20.868
9	402.339,051 310.932,635	10	402.321,884 310.936,989	17.711
10	402.321,884 310.936,989	11	402.316,843 310.939,094	5.463
11	402.316,843 310.939,094	12	402.331,424 311.004,733	67.239
12	402.331,424 311.004,733	13	402.369,688 311.171,01	170.623
13	402.369,688 311.171,01	14	402.403,261 311.294,267	127.748
14	402.403,261 311.294,267	15	402.375,979 311.301,971	28.349
15	402.375,979 311.301,971	16	402.309,362 311.056,357	254.488
16	402.309,362 311.056,357	17	402.340,493 311.048,621	32.078
17	402.340,493 311.048,621	1	402.327,413 310.990,437	59.636

** Lungimile segmentelor sunt determinate în planul de proiecție Stereo 70 și sunt rotunjite la 1 milimetru.

*** Distanța dintre puncte este formată din segmente cumulate ce sunt mai mici decât valoarea 1 milimetru.

