

**DATE DESPRE IMOBILUL NR. 6442**

Oficiul de Cadastru și Publicitate Imobiliară DOLJ
Biroul de Cadastru și Publicitate Imobiliară Craiova

A. Partea I. Descrierea imobilului

TEREN Extravilan

Nr. CF vechi:68

Nr. cadastral vechi:127

Adresa: Jud. Dolj, T57, P504/2

Nr. Crt	Nr cadastral Nr. topografic	Suprafața* (mp)	Observații / Referințe
A1	30875	63	Sector cadastral:26 Teren neimprejmuit; S -63,04 mp.

Construcții

Crt	Nr cadastral Nr. topografic	Adresa	Observații / Referințe
A1.1	30875-C1	Jud. Dolj, T 57, P 504/2	Nr. niveluri:1; S. construita la sol:63 mp; C 1- stalp cu nr 304 Sn 400231 cu Sc-63,04 mp.

B. Partea II. Proprietari și acte

Inscrieri privitoare la dreptul de proprietate și alte drepturi reale		Referințe
44351 / 17/10/2006		
Act Normativ nr. 2060/2004, din 01/01/2004 emis de Guvernul Romaniei;		
B1	Intabulare, drept de PROPRIETATE, dobandit prin Lege, cota actuala 1/1, cota initiala 1/1 1) STATUL ROMAN , CIF:9999999999999, Lipsa CUI <i>OBSERVATII: (provenita din conversia CF 68)</i>	A1, A1.1

C. Partea III. SARCINI

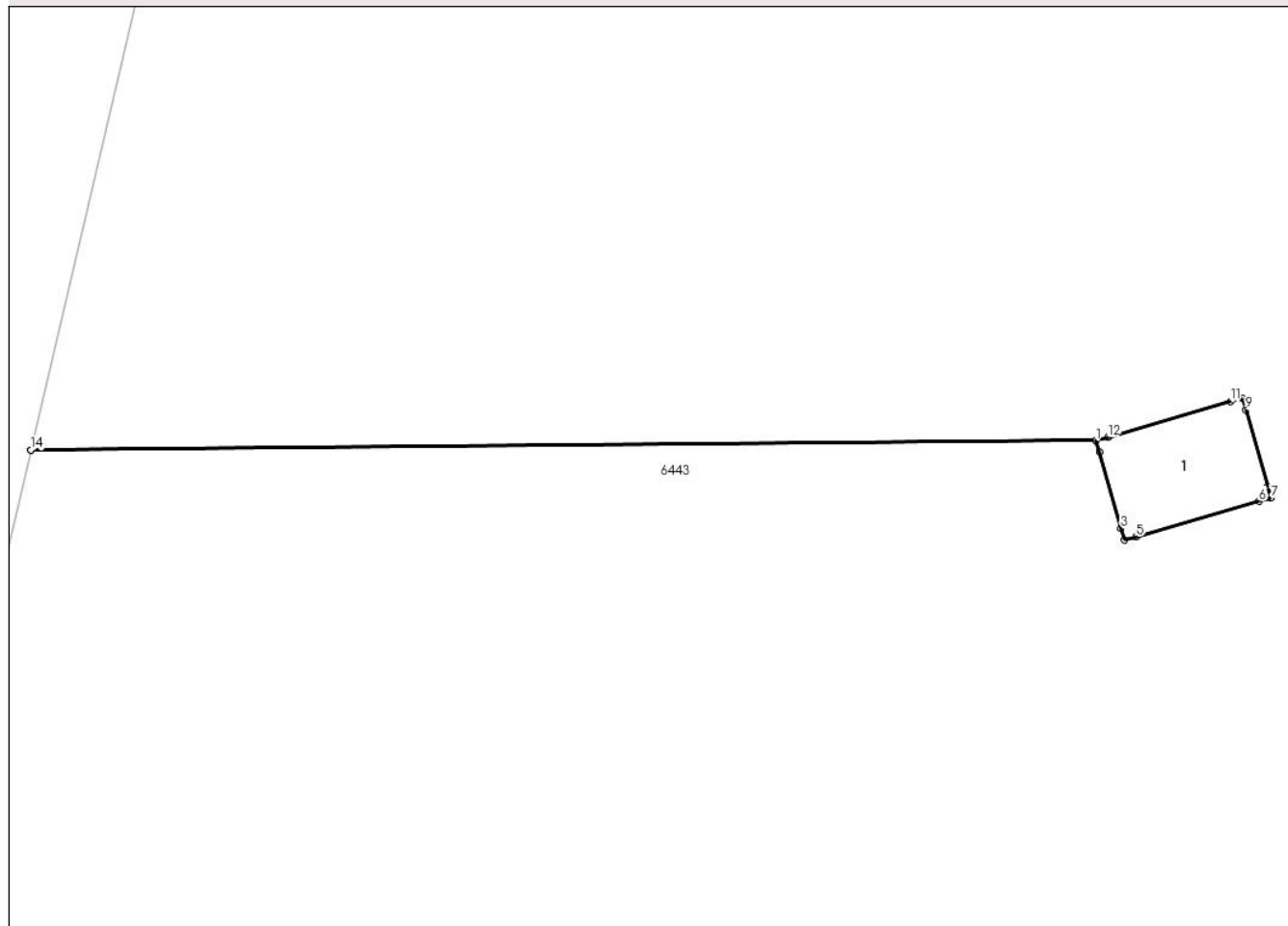
Inscrieri privind dezmembramintele dreptului de proprietate, drepturi reale de garanție și sarcini		Referințe
44351 / 17/10/2006		
Act Administrativ nr. 1/2004, din 01/01/2004 emis de _ (act aditional nr. 2/2006- Ministerul Economiei si Comertului);		
C1	Intabulare, drept de CONCESIUNEpt. 49 de ani incepand cu 29.06.2004 1) C.N.T.E.E.-TRANSELECTRICA SA SUC TRANSPORT CRAIOVA , CIF:9999999999999, Lipsa CUI <i>OBSERVATII: (provenita din conversia CF 68)</i>	A1, A1.1

Teren

Nr cadastral	Suprafața (mp)*	Observații / Referințe
30875	63	S -63,04 mp.

* Suprafața este determinată în planul de proiecție Stereo 70.

DETALII LINIARE IMOBIL



Date referitoare la teren

Crt	Categorie folosință	Intra vilan	Suprafața (mp)	Tarla	Parcelă	Nr. topo	Observații / Referințe
1	pasune	NU	63	57	504/2	-	

Date referitoare la construcții

Crt	Număr	Destinație construcție	Supraf. (mp)	Situație juridică	Observații / Referințe
A1.1	30875-C1	construcții industriale și edilitare	63	Cu acte	Nr. niveluri:1; S. construită la sol:63 mp; C 1-stalp cu nr 304 Sn 400231 cu Sc-63,04 mp.

Lungime Segmente

1) Valorile lungimilor segmentelor sunt obținute din proiecție în plan.

Punct început	X / Y	Punct sfârșit	X / Y	Lungime segment (** (m)
1	392.173,787 260.807,091	2	392.173,995 260.806,354	0.766
2	392.173,995 260.806,354	3	392.175,357 260.801,535	5.008
3	392.175,357 260.801,535	4	392.175,566 260.800,794	0.77

Punct început	X / Y	Punct sfârșit	X / Y	Lungime segment (** (m)
4	392.175,566 260.800,794	5	392.176,307 260.801,003	0.77
5	392.176,307 260.801,003	6	392.184,076 260.803,252	8.088
6	392.184,076 260.803,252	7	392.184,817 260.803,461	0.77
7	392.184,817 260.803,461	8	392.184,608 260.804,202	0.77
8	392.184,608 260.804,202	9	392.183,246 260.809,021	5.008
9	392.183,246 260.809,021	10	392.183,037 260.809,762	0.77
10	392.183,037 260.809,762	11	392.182,296 260.809,553	0.77
11	392.182,296 260.809,553	12	392.174,527 260.807,304	8.088
12	392.174,527 260.807,304	13	392.173,786 260.807,095	0.77
13	392.173,786 260.807,095	14	392.106,517 260.806,49	67.272
14	392.106,517 260.806,49	15	392.106,515 260.806,483	0.007
15	392.106,515 260.806,483	1	392.173,787 260.807,091	67.275

** Lungimile segmentelor sunt determinate în planul de proiecție Stereo 70 și sunt rotunjite la 1 milimetru.

*** Distanța dintre puncte este formată din segmente cumulate ce sunt mai mici decât valoarea 1 milimetru.

**DATE DESPRE IMOBILUL NR. 6443**

Oficiul de Cadastru și Publicitate Imobiliară DOLJ
Biroul de Cadastru și Publicitate Imobiliară Craiova

A. Partea I. Descrierea imobilului

TEREN Extravilan

Adresa: Jud. Dolj, T57

Nr. Crt	Nr cadastral Nr. topografic	Suprafața* (mp)	Observații / Referințe
A1		642.728	Sector cadastral:26 Teren neimprejmuit; 98B 98C 98D 98E 98F 98G 98H 98NN1 98NN2 98RR 109A 109B 109C 109D 109E 109F 109NN1 109NN2 113A 113B 113C 113NN

B. Partea II. Proprietari și acte

Inscrieri privitoare la dreptul de proprietate și alte drepturi reale		Referințe
/		
Act Administrativ nr. ADEVERINTA NR. 3273, din 11/09/2024 emis de PRIMARIA MACESU DE JOS;		
B1	Inscrierea posesiei, drept de PROPRIETATE, dobandit prin Lege, cota actuala 1/1, cota initiala 1/1 1) NEIDENTIFICAT NEIDENTIFICAT, LIPSĂ CNP LIPSĂ CNP	A1
Act Normativ nr. LEGEA NR 7, din 13/03/1996 emis de PARLAMENTUL ROMANIEI (ART 13);		
B2	Se noteaza mentiunea de proprietar neidentificat.	A1

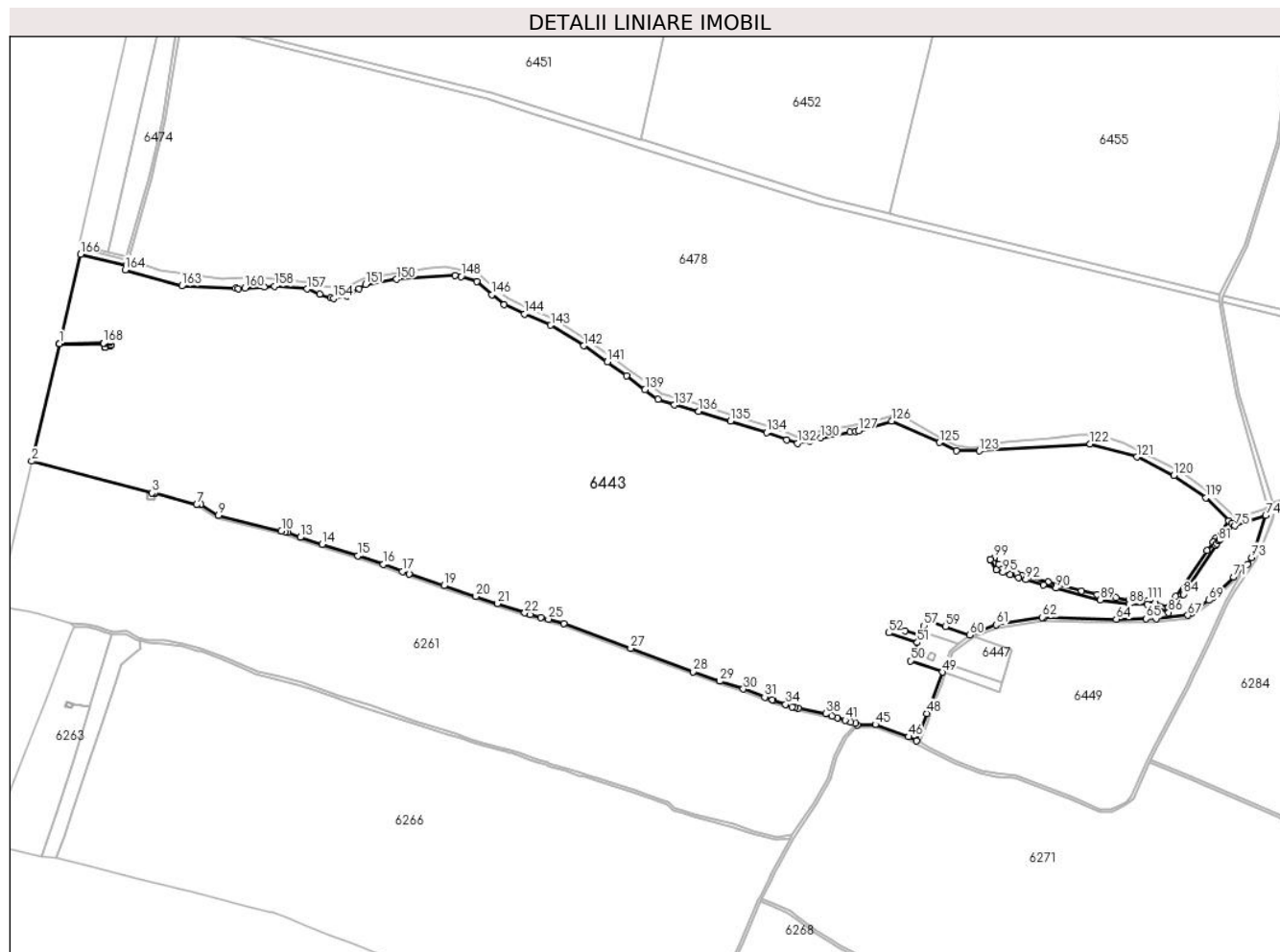
C. Partea III. SARCINI .

Inscrieri privind dezmembramintele dreptului de proprietate, drepturi reale de garanție și sarcini	Referințe
NU SUNT	

Teren

Nr cadastral	Suprafața (mp)*	Observații / Referințe
	642.728	98B 98C 98D 98E 98F 98G 98H 98NN1 98NN2 98RR 109A 109B 109C 109D 109E 109F 109NN1 109NN2 113A 113B 113C 113NN

* Suprafața este determinată în planul de proiecție Stereo 70.



Date referitoare la teren

Crt	Categorie folosință	Intra vilan	Suprafața (mp)	Tarla	Parcelă	Nr. topo	Observații / Referințe
1	pasune	NU	642.728	57	-	-	

Lungime Segmente

1) Valorile lungimilor segmentelor sunt obținute din proiecție în plan.

Punct început	X / Y	Punct sfârșit	X / Y	Lungime segment	Punct început	X / Y	Punct sfârșit	X / Y	Lungime segment	Punct început	X / Y	Punct sfârșit	X / Y	Lungime segment
1	392.106,506 260.806,441	2	392.064,529 260.628,281	183.038	2	392.064,529 260.628,281	3	392.247,117 260.579,943	188.878	3	392.247,117 260.579,943	4	392.250,965 260.579,749	3.853
4	392.250,965 260.579,749	5	392.251,894 260.579,708	0.93	5	392.251,894 260.579,708	6	392.251,85 260.578,702	1.007	6	392.251,85 260.578,702	7	392.314,763 260.562,051	65.079
7	392.314,763 260.562,051	8	392.320,819 260.562,183	6.057	8	392.320,819 260.562,183	9	392.347,793 260.545,951	31.481	9	392.347,793 260.545,951	10	392.443,378 260.522,432	98.436
10	392.443,378 260.522,432	11	392.448,993 260.521,184	5.752	11	392.448,993 260.521,184	12	392.452,997 260.519,932	4.195	12	392.452,997 260.519,932	13	392.472,023 260.512,781	20.325
13	392.472,023 260.512,781	14	392.505,421 260.502,148	35.05	14	392.505,421 260.502,148	15	392.559,141 260.484,435	56.565	15	392.559,141 260.484,435	16	392.598,063 260.471,601	40.983

Punct început	X / Y	Punct sfârșit	X / Y	Lungime segment	Punct început	X / Y	Punct sfârșit	X / Y	Lungime segment	Punct început	X / Y	Punct sfârșit	X / Y	Lungime segment
16	392.598,063 260.471,601	17	392.626,978 260.460,908	30.829	17	392.626,978 260.460,908	18	392.637,543 260.457,001	11.264	18	392.637,543 260.457,001	19	392.690,03 260.439,357	55.373
19	392.690,03 260.439,357	20	392.738,448 260.423,08	51.081	20	392.738,448 260.423,08	21	392.771,36 260.412,017	34.722	21	392.771,36 260.412,017	22	392.812,675 260.398,128	43.587
22	392.812,675 260.398,128	23	392.820,883 260.395,459	8.631	23	392.820,883 260.395,459	24	392.836,985 260.391,48	16.586	24	392.836,985 260.391,48	25	392.848,455 260.388,646	11.815
25	392.848,455 260.388,646	26	392.872,168 260.382,314	24.544	26	392.872,168 260.382,314	27	392.973,19 260.344,178	107.981	27	392.973,19 260.344,178	28	393.068,296 260.308,77	101.483
28	393.068,296 260.308,77	29	393.108,467 260.294,503	42.629	29	393.108,467 260.294,503	30	393.143,973 260.282,635	37.437	30	393.143,973 260.282,635	31	393.176,582 260.270,384	34.834
31	393.176,582 260.270,384	32	393.188,316 260.266,23	12.448	32	393.188,316 260.266,23	33	393.190,072 260.265,608	1.863	33	393.190,072 260.265,608	34	393.208,125 260.259,216	19.151
34	393.208,125 260.259,216	35	393.218,02 260.255,608	10.532	35	393.218,02 260.255,608	36	393.222,993 260.254,491	5.097	36	393.222,993 260.254,491	37	393.227,78 260.253,427	4.904
37	393.227,78 260.253,427	38	393.269,103 260.245,171	42.14	38	393.269,103 260.245,171	39	393.279,103 260.241,873	10.53	39	393.279,103 260.241,873	40	393.287,092 260.239,238	8.412
40	393.287,092 260.239,238	41	393.298,587 260.235,435	12.108	41	393.298,587 260.235,435	42	393.307,51 260.232,492	9.396	42	393.307,51 260.232,492	43	393.314,328 260.230,255	7.176
43	393.314,328 260.230,255	44	393.316,751 260.228,082	3.255	44	393.316,751 260.228,082	45	393.344,479 260.228,75	27.736	45	393.344,479 260.228,75	46	393.394,719 260.210,162	53.568
46	393.394,719 260.210,162	47	393.406,938 260.204,082	13.648	47	393.406,938 260.204,082	48	393.422,889 260.245,648	44.522	48	393.422,889 260.245,648	49	393.446,116 260.308,319	66.837
49	393.446,116 260.308,319	50	393.397,53 260.325,52	51.541	50	393.397,53 260.325,52	51	393.408,11 260.353,13	29.568	51	393.408,11 260.353,13	52	393.364,48 260.367,8	46.03
52	393.364,48 260.367,8	53	393.367,54 260.377,62	10.286	53	393.367,54 260.377,62	54	393.389,74 260.370,697	23.254	54	393.389,74 260.370,697	55	393.412,28 260.364,02	23.508
55	393.412,28 260.364,02	56	393.414,869 260.370,351	6.84	56	393.414,869 260.370,351	57	393.418,162 260.378,403	8.699	57	393.418,162 260.378,403	58	393.421,96 260.387,69	10.034
58	393.421,96 260.387,69	59	393.450,817 260.377,447	30.621	59	393.450,817 260.377,447	60	393.487,6 260.364,389	39.032	60	393.487,6 260.364,389	61	393.527,727 260.380,0	43.057
61	393.527,727 260.380,0	62	393.597,805 260.391,281	70.98	62	393.597,805 260.391,281	63	393.600,628 260.391,181	2.825	63	393.600,628 260.391,181	64	393.710,065 260.388,423	109.472
64	393.710,065 260.388,423	65	393.755,554 260.389,102	45.494	65	393.755,554 260.389,102	66	393.770,411 260.389,323	14.859	66	393.770,411 260.389,323	67	393.818,62 260.394,442	48.48
67	393.818,62 260.394,442	68	393.824,378 260.398,548	7.072	68	393.824,378 260.398,548	69	393.850,846 260.417,432	32.514	69	393.850,846 260.417,432	70	393.856,631 260.422,605	7.761
70	393.856,631 260.422,605	71	393.888,088 260.452,286	43.249	71	393.888,088 260.452,286	72	393.908,951 260.471,965	28.68	72	393.908,951 260.471,965	73	393.915,16 260.482,13	11.911
73	393.915,16 260.482,13	74	393.936,568 260.545,798	67.171	74	393.936,568 260.545,798	75	393.889,911 260.530,112	49.223	75	393.889,911 260.530,112	76	393.885,177 260.533,913	6.071
76	393.885,177 260.533,913	77	393.880,225 260.527,267	8.288	77	393.880,225 260.527,267	78	393.876,088 260.521,718	6.921	78	393.876,088 260.521,718	79	393.872,591 260.517,027	5.851
79	393.872,591 260.517,027	80	393.867,12 260.509,688	9.154	80	393.867,12 260.509,688	81	393.865,188 260.507,101	3.229	81	393.865,188 260.507,101	82	393.862,639 260.503,186	4.672
82	393.862,639 260.503,186	83	393.860,91 260.500,547	3.155	83	393.860,91 260.500,547	84	393.811,516 260.426,209	89.252	84	393.811,516 260.426,209	85	393.801,1 260.413,29	16.595
85	393.801,1 260.413,29	86	393.789,32 260.398,68	18.768	86	393.789,32 260.398,68	87	393.756,67 260.410,77	34.817	87	393.756,67 260.410,77	88	393.729,18 260.411,35	27.496
88	393.729,18 260.411,35	89	393.685,821 260.418,041	43.872	89	393.685,821 260.418,041	90	393.618,339 260.435,556	69.718	90	393.618,339 260.435,556	91	393.599,678 260.440,858	19.4
91	393.599,678 260.440,858	92	393.572,635 260.448,542	28.113	92	393.572,635 260.448,542	93	393.561,592 260.451,679	11.48	93	393.561,592 260.451,679	94	393.548,602 260.455,871	13.65
94	393.548,602 260.455,871	95	393.537,699 260.459,436	11.471	95	393.537,699 260.459,436	96	393.528,05 260.463,76	10.574	96	393.528,05 260.463,76	97	393.519,024 260.479,003	17.715
97	393.519,024 260.479,003	98	393.518,76 260.479,45	0.519	98	393.518,76 260.479,45	99	393.525,198 260.482,138	6.977	99	393.525,198 260.482,138	100	393.531,519 260.471,52	12.357
100	393.531,519 260.471,52	101	393.545,387 260.464,532	15.529	101	393.545,387 260.464,532	102	393.558,775 260.457,791	14.989	102	393.558,775 260.457,791	103	393.566,793 260.455,645	8.3
103	393.566,793 260.455,645	104	393.606,425 260.445,048	41.024	104	393.606,425 260.445,048	105	393.657,328 260.431,787	52.602	105	393.657,328 260.431,787	106	393.681,002 260.425,729	24.437
106	393.681,002 260.425,729	107	393.684,791 260.424,76	3.911	107	393.684,791 260.424,76	108	393.709,455 260.420,898	24.965	108	393.709,455 260.420,898	109	393.729,124 260.417,818	19.909
109	393.729,124 260.417,818	110	393.741,977 260.417,274	12.865	110	393.741,977 260.417,274	111	393.757,739 260.416,668	15.774	111	393.757,739 260.416,668	112	393.768,554 260.413,259	11.34
112	393.768,554 260.413,259	113	393.788,97 260.406,82	21.407	113	393.788,97 260.406,82	114	393.800,396 260.422,87	19.702	114	393.800,396 260.422,87	115	393.847,874 260.492,448	84.233

Punct început	X / Y	Punct sfârșit	X / Y	Lungime segment	Punct început	X / Y	Punct sfârșit	X / Y	Lungime segment	Punct început	X / Y	Punct sfârșit	X / Y	Lungime segment
115	393.847,874 260.492,448	116	393.856,46 260.505,408	15.546	116	393.856,46 260.505,408	117	393.860,57 260.511,323	7.203	117	393.860,57 260.511,323	118	393.880,313 260.537,815	33.04
118	393.880,313 260.537,815	119	393.846,064 260.572,875	49.012	119	393.846,064 260.572,875	120	393.797,213 260.606,474	59.29	120	393.797,213 260.606,474	121	393.741,163 260.634,502	62.667
121	393.741,163 260.634,502	122	393.670,282 260.654,486	73.644	122	393.670,282 260.654,486	123	393.502,127 260.643,727	168.499	123	393.502,127 260.643,727	124	393.467,092 260.643,974	35.036
124	393.467,092 260.643,974	125	393.441,59 260.656,663	28.484	125	393.441,59 260.656,663	126	393.369,027 260.689,057	79.465	126	393.369,027 260.689,057	127	393.318,915 260.674,436	52.201
127	393.318,915 260.674,436	128	393.314,631 260.673,609	4.363	128	393.314,631 260.673,609	129	393.306,513 260.672,042	8.268	129	393.306,513 260.672,042	130	393.261,689 260.663,482	45.634
130	393.261,689 260.663,482	131	393.244,816 260.658,751	17.524	131	393.244,816 260.658,751	132	393.226,134 260.655,131	19.029	132	393.226,134 260.655,131	133	393.209,838 260.660,813	17.258
133	393.209,838 260.660,813	134	393.179,231 260.671,708	32.488	134	393.179,231 260.671,708	135	393.124,659 260.688,912	57.22	135	393.124,659 260.688,912	136	393.076,508 260.703,978	50.453
136	393.076,508 260.703,978	137	393.039,163 260.713,31	38.493	137	393.039,163 260.713,31	138	393.015,086 260.722,391	25.733	138	393.015,086 260.722,391	139	392.994,984 260.736,679	24.662
139	392.994,984 260.736,679	140	392.966,727 260.757,757	35.253	140	392.966,727 260.757,757	141	392.937,802 260.778,707	35.715	141	392.937,802 260.778,707	142	392.902,297 260.803,34	43.213
142	392.902,297 260.803,34	143	392.851,931 260.834,521	59.237	143	392.851,931 260.834,521	144	392.812,074 260.851,535	43.337	144	392.812,074 260.851,535	145	392.781,325 260.865,586	33.807
145	392.781,325 260.865,586	146	392.762,53 260.880,793	24.177	146	392.762,53 260.880,793	147	392.739,497 260.900,64	30.404	147	392.739,497 260.900,64	148	392.716,27 260.908,252	24.443
148	392.716,27 260.908,252	149	392.706,526 260.910,2	9.937	149	392.706,526 260.910,2	150	392.618,285 260.904,037	88.456	150	392.618,285 260.904,037	151	392.571,144 260.896,184	47.791
151	392.571,144 260.896,184	152	392.561,1 260.890,089	11.749	152	392.561,1 260.890,089	153	392.543,065 260.878,533	21.42	153	392.543,065 260.878,533	154	392.522,405 260.875,007	20.959
154	392.522,405 260.875,007	155	392.518,479 260.875,775	4.0	155	392.518,479 260.875,775	156	392.501,344 260.881,623	18.105	156	392.501,344 260.881,623	157	392.482,321 260.889,342	20.529
157	392.482,321 260.889,342	158	392.433,107 260.893,305	49.373	158	392.433,107 260.893,305	159	392.417,497 260.892,4	15.636	159	392.417,497 260.892,4	160	392.388,132 260.890,698	29.414
160	392.388,132 260.890,698	161	392.377,931 260.890,107	10.218	161	392.377,931 260.890,107	162	392.373,829 260.890,265	4.105	162	392.373,829 260.890,265	163	392.292,29 260.894,0	81.624
163	392.292,29 260.894,0	164	392.206,577 260.918,468	89.137	164	392.206,577 260.918,468	165	392.208,434 260.925,105	6.892	165	392.208,434 260.925,105	166	392.138,432 260.941,944	71.999
166	392.138,432 260.941,944	167	392.106,517 260.806,49	139.163	167	392.106,517 260.806,49	168	392.173,786 260.807,095	67.272	168	392.173,786 260.807,095	169	392.174,527 260.807,304	0.77
169	392.174,527 260.807,304	170	392.182,296 260.809,553	8.088	170	392.182,296 260.809,553	171	392.183,037 260.809,762	0.77	171	392.183,037 260.809,762	172	392.183,246 260.809,021	0.77
172	392.183,246 260.809,021	173	392.184,608 260.804,202	5.008	173	392.184,608 260.804,202	174	392.184,817 260.803,461	0.77	174	392.184,817 260.803,461	175	392.184,076 260.803,252	0.77
175	392.184,076 260.803,252	176	392.176,307 260.801,003	8.088	176	392.176,307 260.801,003	177	392.175,566 260.800,794	0.77	177	392.175,566 260.800,794	178	392.175,357 260.801,535	0.77
178	392.175,357 260.801,535	179	392.173,995 260.806,354	5.008	179	392.173,995 260.806,354	180	392.173,787 260.807,091	0.766	180	392.173,787 260.807,091	181	392.106,515 260.806,483	67.275
181	392.106,515 260.806,483	1	392.106,506 260.806,441	0.043										

** Lungimile segmentelor sunt determinate în planul de proiecție Stereo 70 și sunt rotunjite la 1 milimetru.

*** Distanța dintre puncte este formată din segmente cumulate ce sunt mai mici decât valoarea 1 milimetru.

**DATE DESPRE IMOBILUL NR. 6444**

Oficiul de Cadastru și Publicitate Imobiliară DOLJ
Biroul de Cadastru și Publicitate Imobiliară Craiova

A. Partea I. Descrierea imobilului

TEREN Extravilan

Adresa: Jud. Dolj, T57, HC 503/2

Nr. Crt	Nr cadastral Nr. topografic	Suprafața* (mp)	Observații / Referințe
A1		2.851	Sector cadastral:26 Teren neimprejmit;

B. Partea II. Proprietari și acte

Inscrieri privitoare la dreptul de proprietate și alte drepturi reale		Referințe
/		
Act Administrativ nr. ADEVERINTA NR. 3273, din 11/09/2024 emis de PRIMARIA MACESU DE JOS;		
B1	Inscrierea posesiei, drept de PROPRIETATE, dobandit prin Lege, cota actuala 1/1, cota initiala 1/1 1) NEIDENTIFICAT NEIDENTIFICAT, LIPSĂ CNP LIPSĂ CNP	A1
Act Normativ nr. LEGEA NR 7, din 13/03/1996 emis de PARLAMENTUL ROMANIEI (ART 13);		
B2	Se noteaza mentiunea de proprietar neidentificat.	A1

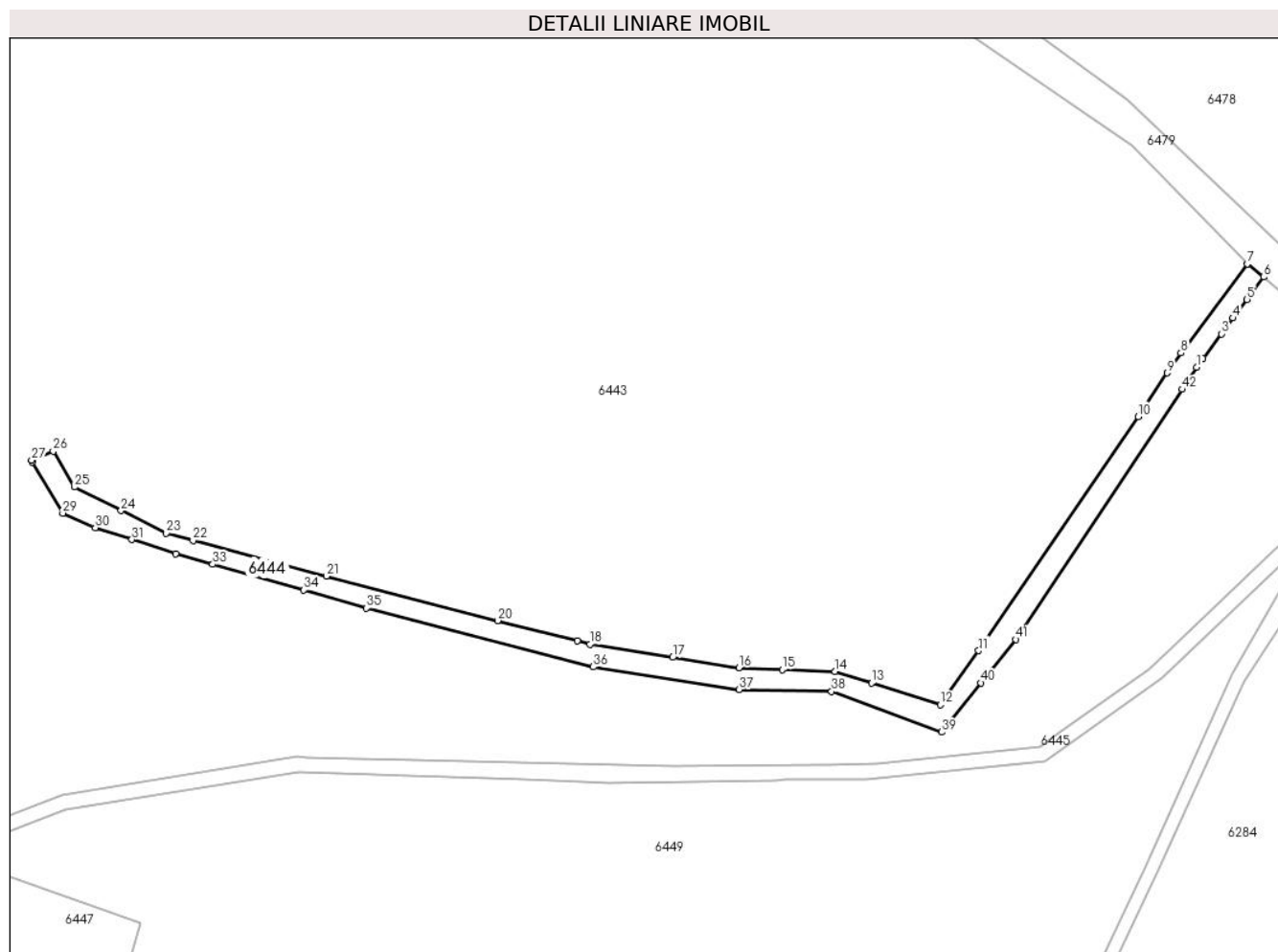
C. Partea III. SARCINI .

Inscrieri privind dezmembramintele dreptului de proprietate, drepturi reale de garanție și sarcini	Referințe
NU SUNT	

Teren

Nr cadastral	Suprafaţa (mp)*	Observații / Referințe
	2.851	

* Suprafața este determinată în planul de proiecție Stereo 70.



Date referitoare la teren

Crt	Categorie folosință	Intravilan	Suprafața (mp)	Tarla	Parcelă	Nr. topo	Observații / Referințe
1	curti constructii	NU	2.851	57	HC 503/2	-	

Lungime Segmente

1) Valorile lungimilor segmentelor sunt obținute din proiecție în plan.

Punct început	X / Y	Punct sfârșit	X / Y	Lungime segment	Punct început	X / Y	Punct sfârșit	X / Y	Lungime segment	Punct început	X / Y	Punct sfârșit	X / Y	Lungime segment
1	393.865,188 260.507,101	2	393.867,12 260.509,688	3.229	2	393.867,12 260.517,027	3	393.872,591 260.517,027	9.154	3	393.872,591 260.517,027	4	393.876,088 260.521,718	5.851
4	393.876,088 260.521,718	5	393.880,225 260.527,267	6.921	5	393.880,225 260.527,267	6	393.885,177 260.533,913	8.288	6	393.885,177 260.533,913	7	393.880,313 260.537,815	6.236
7	393.880,313 260.537,815	8	393.860,57 260.511,323	33.04	8	393.860,57 260.511,323	9	393.856,46 260.505,408	7.203	9	393.856,46 260.505,408	10	393.847,874 260.492,448	15.54 6
10	393.847,874 260.492,448	11	393.800,396 260.422,87	84.23 3	11	393.800,396 260.422,87	12	393.788,97 260.406,82	19.70 2	12	393.788,97 260.406,82	13	393.768,554 260.413,259	21.40 7
13	393.768,554 260.413,259	14	393.757,739 260.416,668	11.34	14	393.757,739 260.416,668	15	393.741,977 260.417,274	15.77 4	15	393.741,977 260.417,274	16	393.729,124 260.417,818	12.86 5

Punct început	X / Y	Punct sfârșit	X / Y	Lungime segment	Punct început	X / Y	Punct sfârșit	X / Y	Lungime segment	Punct început	X / Y	Punct sfârșit	X / Y	Lungime segment
16	393.729,124 260.417,818	17	393.709,455 260.420,898	19.909	17	393.709,455 260.420,898	18	393.684,791 260.424,76	24.965	18	393.684,791 260.424,76	19	393.681,002 260.425,729	3.911
19	393.681,002 260.425,729	20	393.657,328 260.431,787	24.437	20	393.657,328 260.431,787	21	393.606,425 260.445,048	52.602	21	393.606,425 260.445,048	22	393.566,793 260.455,645	41.024
22	393.566,793 260.455,645	23	393.558,775 260.457,791	8.3	23	393.558,775 260.457,791	24	393.545,387 260.464,532	14.989	24	393.545,387 260.464,532	25	393.531,519 260.471,52	15.529
25	393.531,519 260.471,52	26	393.525,198 260.482,138	12.357	26	393.525,198 260.482,138	27	393.518,76 260.479,45	6.977	27	393.518,76 260.479,45	28	393.519,024 260.479,003	0.519
28	393.519,024 260.479,003	29	393.528,05 260.463,76	17.715	29	393.528,05 260.463,76	30	393.537,699 260.459,436	10.574	30	393.537,699 260.459,436	31	393.548,602 260.455,871	11.471
31	393.548,602 260.455,871	32	393.561,592 260.451,679	13.65	32	393.561,592 260.451,679	33	393.572,635 260.448,542	11.48	33	393.572,635 260.448,542	34	393.599,678 260.440,858	28.113
34	393.599,678 260.440,858	35	393.618,339 260.435,556	19.4	35	393.618,339 260.435,556	36	393.685,821 260.418,041	69.718	36	393.685,821 260.418,041	37	393.729,18 260.411,35	43.872
37	393.729,18 260.411,35	38	393.756,67 260.410,77	27.496	38	393.756,67 260.410,77	39	393.789,32 260.398,68	34.817	39	393.789,32 260.398,68	40	393.801,1 260.413,29	18.768
40	393.801,1 260.413,29	41	393.811,516 260.426,209	16.595	41	393.811,516 260.426,209	42	393.860,91 260.500,547	89.252	42	393.860,91 260.500,547	43	393.862,639 260.503,186	3.155
43	393.862,639 260.503,186	1	393.865,188 260.507,101	4.672										

** Lungimile segmentelor sunt determinate în planul de proiecție Stereo 70 și sunt rotunjite la 1 milimetru.

*** Distanța dintre puncte este formată din segmente cumulate ce sunt mai mici decât valoarea 1 milimetru.

**DATE DESPRE IMOBILUL NR. 6445**

Oficiul de Cadastru și Publicitate Imobiliară DOLJ
Biroul de Cadastru și Publicitate Imobiliară Craiova

A. Partea I. Descrierea imobilului

TEREN Extravilan

Adresa: Jud. Dolj, T57, De 505

Nr. Crt	Nr cadastral Nr. topografic	Suprafața* (mp)	Observații / Referințe
A1		2.939	Sector cadastral:26 Teren neimprejmit;

B. Partea II. Proprietari și acte

Inscrieri privitoare la dreptul de proprietate și alte drepturi reale		Referințe
/		
Act Administrativ nr. ADEVERINTA NR. 3273, din 11/09/2024 emis de PRIMARIA MACESU DE JOS;		
B1	Inscrierea posesiei, drept de PROPRIETATE, dobandit prin Lege, cota actuala 1/1, cota initiala 1/1 1) NEIDENTIFICAT NEIDENTIFICAT, LIPSĂ CNP LIPSĂ CNP	A1
Act Normativ nr. LEGEA NR 7, din 13/03/1996 emis de PARLAMENTUL ROMANIEI (ART 13);		
B2	Se noteaza mentiunea de proprietar neidentificat.	A1

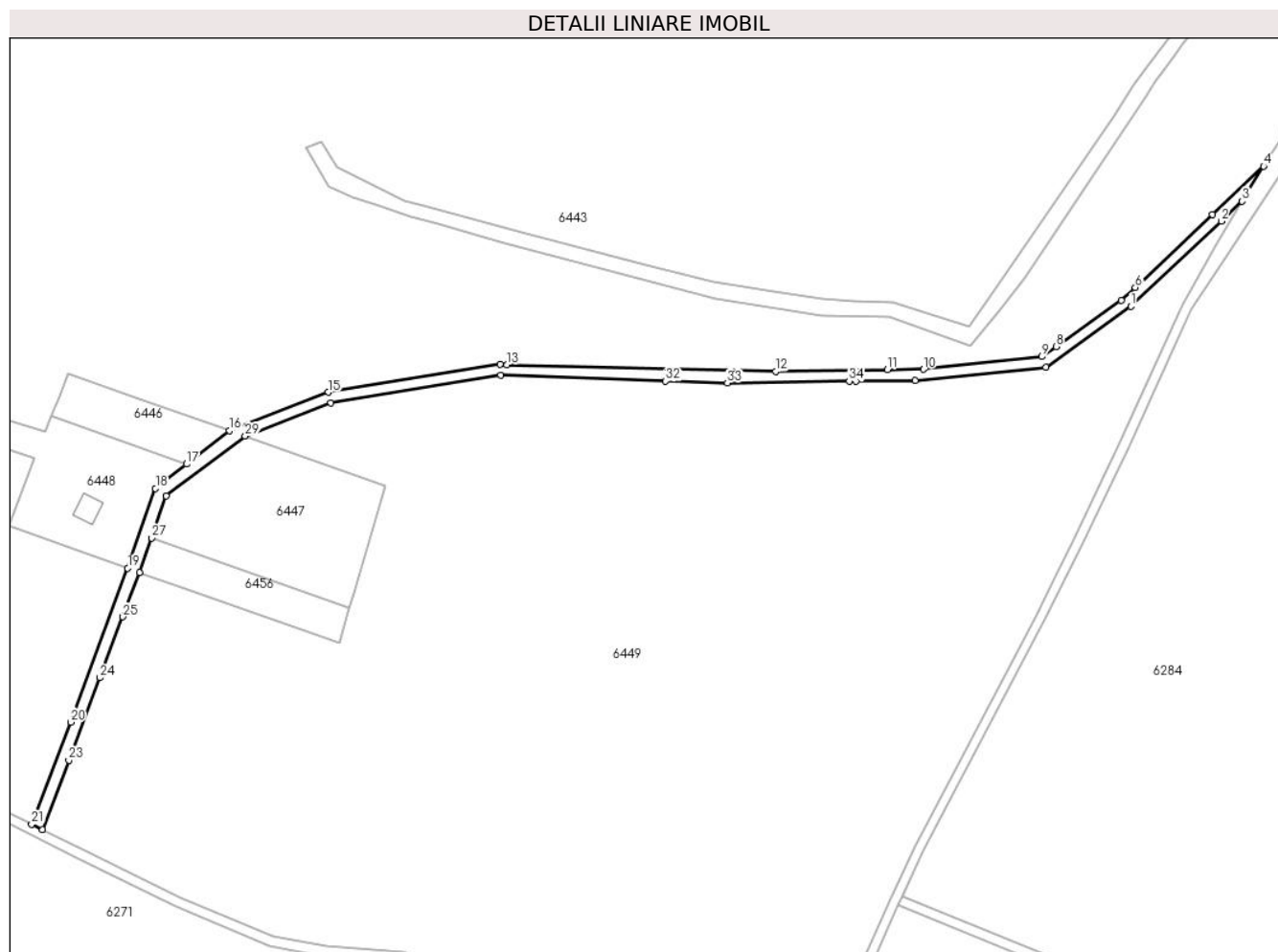
C. Partea III. SARCINI .

Inscrieri privind dezmembramintele dreptului de proprietate, drepturi reale de garanție și sarcini	Referințe
NU SUNT	

Teren

Nr cadastral	Suprafața (mp)*	Observații / Referințe
	2.939	

* Suprafața este determinată în planul de proiecție Stereo 70.



Date referitoare la teren

Crt	Categorie folosință	Intravilan	Suprafața (mp)	Tarla	Parcelă	Nr. topo	Observații / Referințe
1	drum	NU	2.939	57	De 505	-	

Lungime Segmente

1) Valorile lungimilor segmentelor sunt obținute din proiecție în plan.

Punct început	X / Y	Punct sfârșit	X / Y	Lungime segment (** (m)
1	393.854,89 260.414,91	2	393.891,65 260.449,594	50.54
3	393.900,22 260.457,68	4	393.908,951 260.471,965	16.742
5	393.888,088 260.452,286	6	393.856,631 260.422,605	43.249
7	393.850,846 260.417,432	8	393.824,378 260.398,548	32.514
9	393.818,62 260.394,442	10	393.770,411 260.389,323	48.48

Punct început	X / Y	Punct sfârșit	X / Y	Lungime segment (** (m)
2	393.891,65 260.449,594	3	393.900,22 260.457,68	11.783
4	393.908,951 260.471,965	5	393.888,088 260.452,286	28.68
6	393.856,631 260.422,605	7	393.850,846 260.417,432	7.761
8	393.824,378 260.398,548	9	393.818,62 260.394,442	7.072
10	393.770,411 260.389,323	11	393.755,554 260.389,102	14.859

Punct început	X / Y	Punct sfârșit	X / Y	Lungime segment (** (m)
11	393.755,554 260.389,102	12	393.710,065 260.388,423	45.494
13	393.600,628 260.391,181	14	393.597,805 260.391,281	2.825
15	393.527,727 260.380,0	16	393.487,6 260.364,389	43.057
17	393.470,1 260.350,745	18	393.457,384 260.340,831	16.124
19	393.446,116 260.308,319	20	393.422,889 260.245,648	66.837
21	393.406,938 260.204,082	22	393.411,43 260.201,846	5.018
23	393.422,102 260.230,099	24	393.434,786 260.263,681	35.898
25	393.444,159 260.288,495	26	393.450,994 260.306,592	19.345
27	393.455,839 260.320,601	28	393.461,78 260.337,783	18.18
29	393.493,95 260.362,14	30	393.528,89 260.375,73	37.49
31	393.598,08 260.386,87	32	393.665,245 260.384,512	67.206
33	393.690,402 260.383,743	34	393.740,046 260.384,449	49.649
35	393.742,83 260.384,473	36	393.766,989 260.384,678	24.16
37	393.820,23 260.390,19	1	393.854,89 260.414,91	42.572

Punct început	X / Y	Punct sfârșit	X / Y	Lungime segment (** (m)
12	393.710,065 260.388,423	13	393.600,628 260.391,181	109.472
14	393.597,805 260.391,281	15	393.527,727 260.380,0	70.98
16	393.487,6 260.364,389	17	393.470,1 260.350,745	22.19
18	393.457,384 260.340,831	19	393.446,116 260.308,319	34.409
20	393.422,889 260.245,648	21	393.406,938 260.204,082	44.522
22	393.411,43 260.201,846	23	393.422,102 260.230,099	30.201
24	393.434,786 260.263,681	25	393.444,159 260.288,495	26.525
26	393.450,994 260.306,592	27	393.455,839 260.320,601	14.823
28	393.461,78 260.337,783	29	393.493,95 260.362,14	40.351
30	393.528,89 260.375,73	31	393.598,08 260.386,87	70.081
32	393.665,245 260.384,512	33	393.690,402 260.383,743	25.169
34	393.740,046 260.384,449	35	393.742,83 260.384,473	2.784
36	393.766,989 260.384,678	37	393.820,23 260.390,19	53.526

** Lungimile segmentelor sunt determinate în planul de proiecție Stereo 70 și sunt rotunjite la 1 milimetru.

*** Distanța dintre puncte este formată din segmente cumulate ce sunt mai mici decât valoarea 1 milimetru.

**DATE DESPRE IMOBILUL NR. 6446**

Oficiul de Cadastru și Publicitate Imobiliară DOLJ
Biroul de Cadastru și Publicitate Imobiliară Craiova

A. Partea I. Descrierea imobilului

TEREN Extravilan

Adresa: Jud. Dolj, T57, P505/2

Nr. Crt	Nr cadastral Nr. topografic	Suprafața* (mp)	Observații / Referințe
A1		1.200	Sector cadastral:26 Teren neimprejmit;

B. Partea II. Proprietari și acte

Inscrieri privitoare la dreptul de proprietate și alte drepturi reale		Referințe
/		
Act Normativ nr. HOTARARE NR. 626, din 06/07/2001 emis de PARLAMENTUL ROMANIEI;		
B1	Intabulare, drept de PROPRIETATE, dobandit prin Lege, cota actuala 1/1, cota initiala 1/1 1) STATUL ROMAN -DOMENIUL PUBLIC, CIF:999999999999	A1
Act Normativ nr. LEGEA 268, din 07/06/2001 emis de PARLAMENTUL ROMANIEI (ART. 22);		
B2	Intabulare, drept de ADMINISTRARE, dobandit prin Lege, cota actuala 1/1, cota initiala 1/1 1) STATUL ROMAN -DOMENIUL PUBLIC, CIF:999999999999	A1

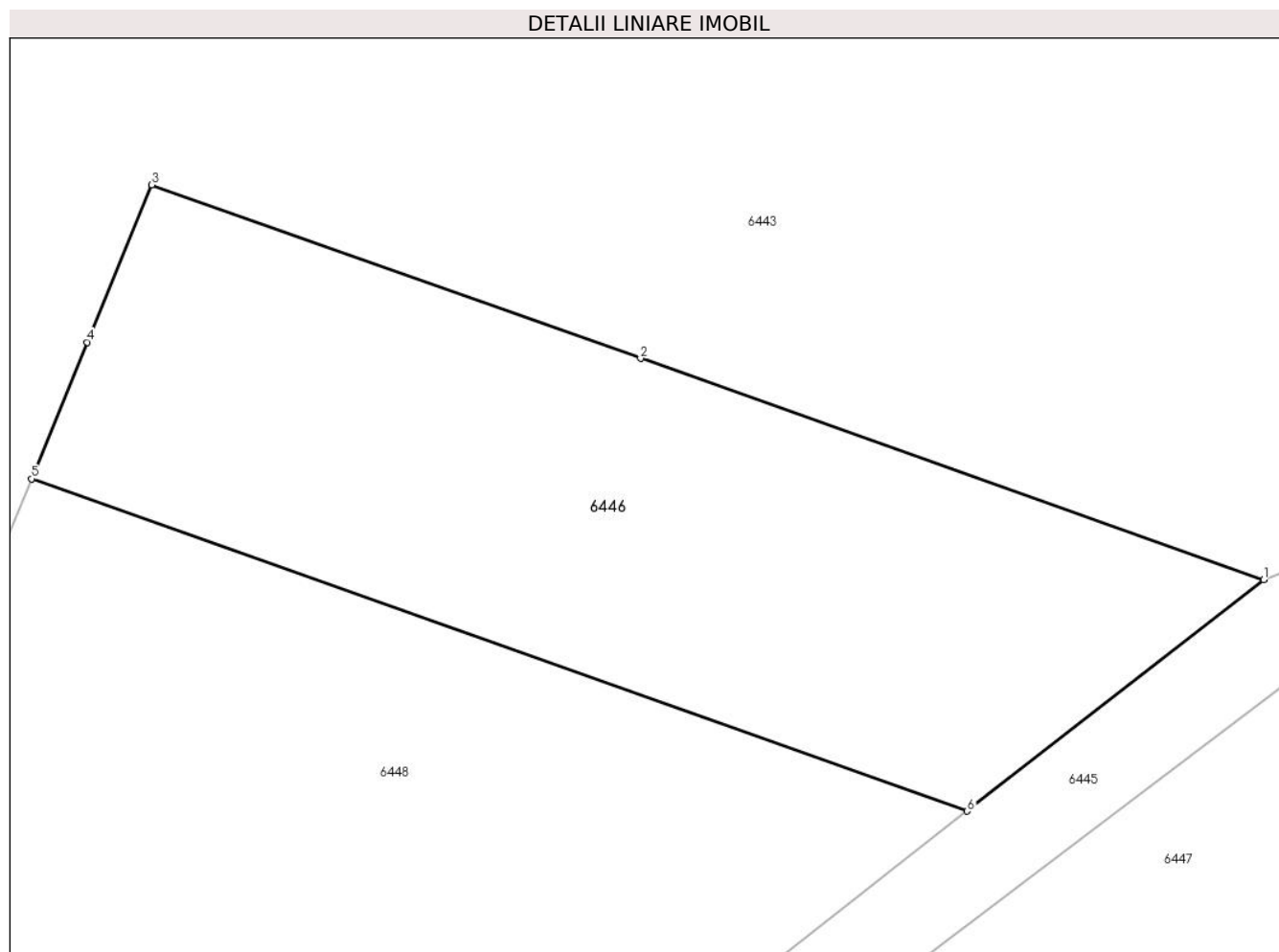
C. Partea III. SARCINI .

Inscrieri privind dezmembramintele dreptului de proprietate, drepturi reale de garanție și sarcini	Referințe
NU SUNT	

Teren

Nr cadastral	Suprafața (mp)*	Observații / Referințe
	1.200	

* Suprafața este determinată în planul de proiecție Stereo 70.



Date referitoare la teren

Crt	Categorie folosință	Intravilan	Suprafața (mp)	Tarla	Parcelă	Nr. topo	Observații / Referințe
1	curți constructii	NU	1.200	57	505/2	-	

Lungime Segmente

1) Valorile lungimilor segmentelor sunt obținute din proiecție în plan.

Punct început	X / Y	Punct sfârșit	X / Y	Lungime segment (** (m)
1	393.487,6 260.364,389	2	393.450,817 260.377,447	39.032
2	393.450,817 260.377,447	3	393.421,96 260.387,69	30.621
3	393.421,96 260.387,69	4	393.418,162 260.378,403	10.034
4	393.418,162 260.378,403	5	393.414,869 260.370,351	8.699
5	393.414,869 260.370,351	6	393.470,1 260.350,745	58.608

Punct început	X / Y	Punct sfârșit	X / Y	Lungime segment (** (m)
6	393.470,1 260.350,745	1	393.487,6 260.364,389	22.19

** Lungimile segmentelor sunt determinate în planul de proiecție Stereo 70 și sunt rotunjite la 1 milimetru.

*** Distanța dintre puncte este formată din segmente cumulate ce sunt mai mici decât valoarea 1 milimetru.

**DATE DESPRE IMOBILUL NR. 6447**

Oficiul de Cadastru și Publicitate Imobiliară DOLJ
Biroul de Cadastru și Publicitate Imobiliară Craiova

A. Partea I. Descrierea imobilului

TEREN Extravilan

Adresa: Jud. Dolj, T57, P505/1

Nr. Crt	Nr cadastral Nr. topografic	Suprafața* (mp)	Observații / Referințe
A1		4.000	Sector cadastral:26 Teren neimprejmuit;

B. Partea II. Proprietari și acte

Inscrieri privitoare la dreptul de proprietate și alte drepturi reale		Referințe
/		
Act Normativ nr. LEGEA 268, din 28/05/2001 emis de GUVERNUL ROMANIEI (HOTARARE NR. 626 DIN 06.07.2001);		
B1	Intabulare, drept de PROPRIETATE, dobandit prin Lege, cota actuala 1/1, cota initiala 1/1 1) STATUL ROMAN -DOMENIUL PUBLIC, CIF:9999999999999	A1
Act Normativ nr. LEGEA 268, din 28/05/2001 emis de GUVERNUL ROMANIEI;		
B2	Intabulare, drept de ADMINISTRARE, dobandit prin Lege, cota actuala 1/1, cota initiala 1/1 1) AGENTIA DOMENIILOR STATULUI, CIF:9999999999999	A1

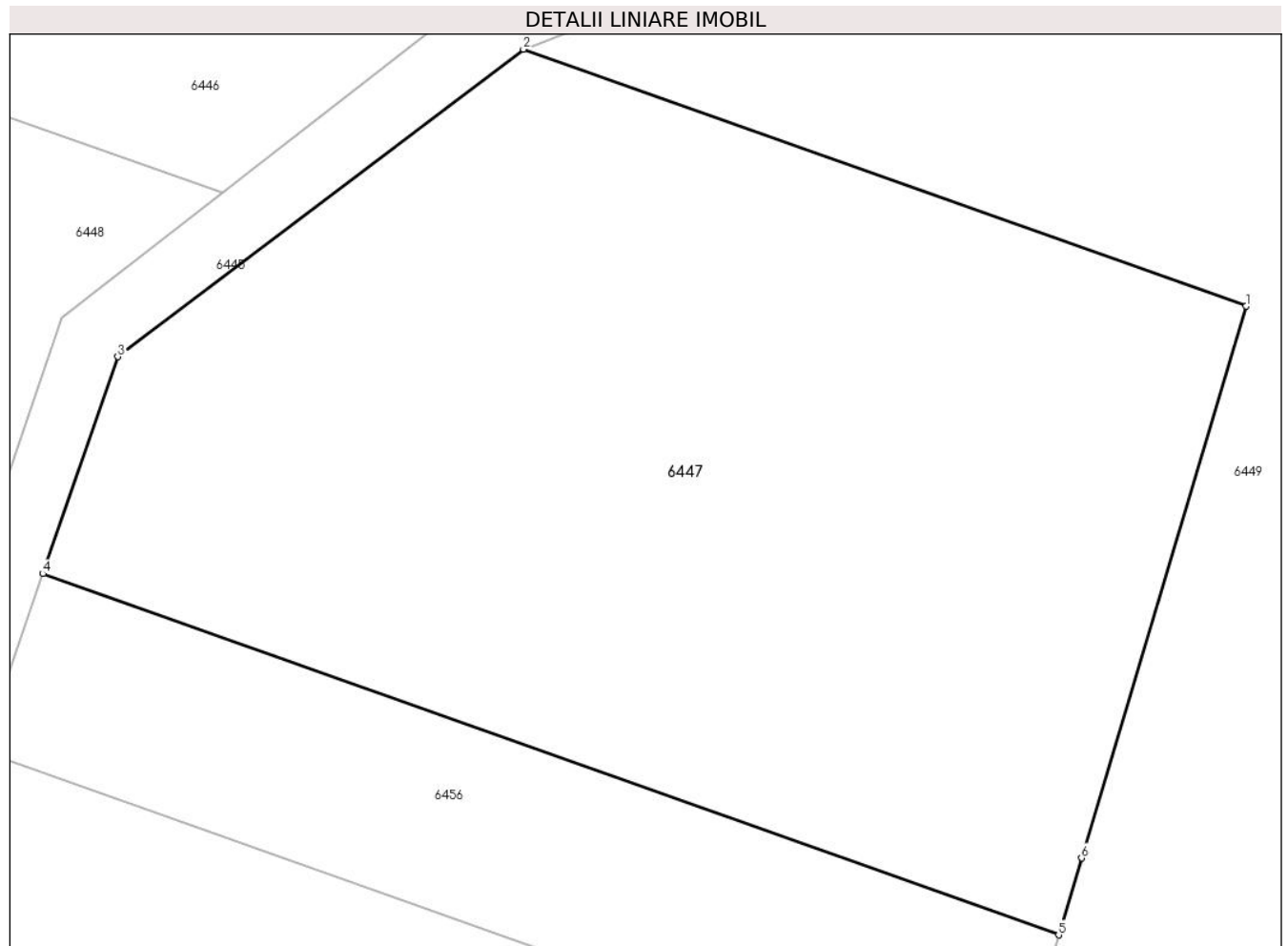
C. Partea III. SARCINI .

Inscrieri privind dezmembramintele dreptului de proprietate, drepturi reale de garanție și sarcini	Referințe
NU SUNT	

Teren

Nr cadastral	Suprafața (mp)*	Observații / Referințe
	4.000	

* Suprafața este determinată în planul de proiecție Stereo 70.



Date referitoare la teren

Crt	Categorie folosință	Intravilan	Suprafața (mp)	Tarla	Parcelă	Nr. topo	Observații / Referințe
1	curți constructii	NU	4.000	57	505/1	-	

Lungime Segmente

1) Valorile lungimilor segmentelor sunt obținute din proiecție în plan.

Punct început	X / Y	Punct sfârșit	X / Y	Lungime segment (** (m)
1	393.551,26 260.341,79	2	393.493,95 260.362,14	60.816
2	393.493,95 260.362,14	3	393.461,78 260.337,783	40.351
3	393.461,78 260.337,783	4	393.455,839 260.320,601	18.18
4	393.455,839 260.320,601	5	393.536,386 260.292,0	85.474
5	393.536,386 260.292,0	6	393.538,203 260.298,083	6.349

Punct început	X / Y	Punct sfârșit	X / Y	Lungime segment (** (m)
6	393.538,203 260.298,083	1	393.551,26 260.341,79	45.616

** Lungimile segmentelor sunt determinate în planul de proiecție Stereo 70 și sunt rotunjite la 1 milimetru.

*** Distanța dintre puncte este formată din segmente cumulate ce sunt mai mici decât valoarea 1 milimetru.

**DATE DESPRE IMOBILUL NR. 6448**

Oficiul de Cadastru și Publicitate Imobiliară DOLJ
Biroul de Cadastru și Publicitate Imobiliară Craiova

A. Partea I. Descrierea imobilului

TEREN Extravilan

Adresa: Jud. Dolj, T57 P505/3

Nr. Crt	Nr cadastral Nr. topografic	Suprafața* (mp)	Observații / Referințe
A1		3.002	Sector cadastral:26 Teren neimprejmut;

Construcții

Crt	Nr cadastral Nr. topografic	Adresa	Observații / Referințe
A1.1		Jud. Dolj, T57 P505/3	Nr. niveluri:1; S. construita la sol:86 mp; Anexa

B. Partea II. Proprietari și acte

Inscrieri privitoare la dreptul de proprietate și alte drepturi reale		Referințe
/		
Act Administrativ nr. ADEVERINTA NR. 3273, din 11/09/2024 emis de PRIMARIA MACESU DE JOS;		
B1	Inscrierea posesiei, drept de PROPRIETATE, dobandit prin Lege, cota actuala 1/1, cota initiala 1/1 1) NEIDENTIFICAT NEIDENTIFICAT, LIPSĂ CNP LIPSĂ CNP	A1
Act Normativ nr. LEGEA NR 7, din 13/03/1996 emis de PARLAMENTUL ROMANIEI (ART 13);		
B2	Se noteaza mentiunea de proprietar neidentificat.	A1
Act Normativ nr. Legea nr. 7, din 13/03/1996 emis de Parlamentul Romaniei ((ART. 12; ALIN. 14 SI ART. 37; ALIN.2));		
B3	Intabulare, drept de PROPRIETATE, dobandit prin Lege, cota actuala 1/1 1) NEIDENTIFICAT NEIDENTIFICAT	A1.1

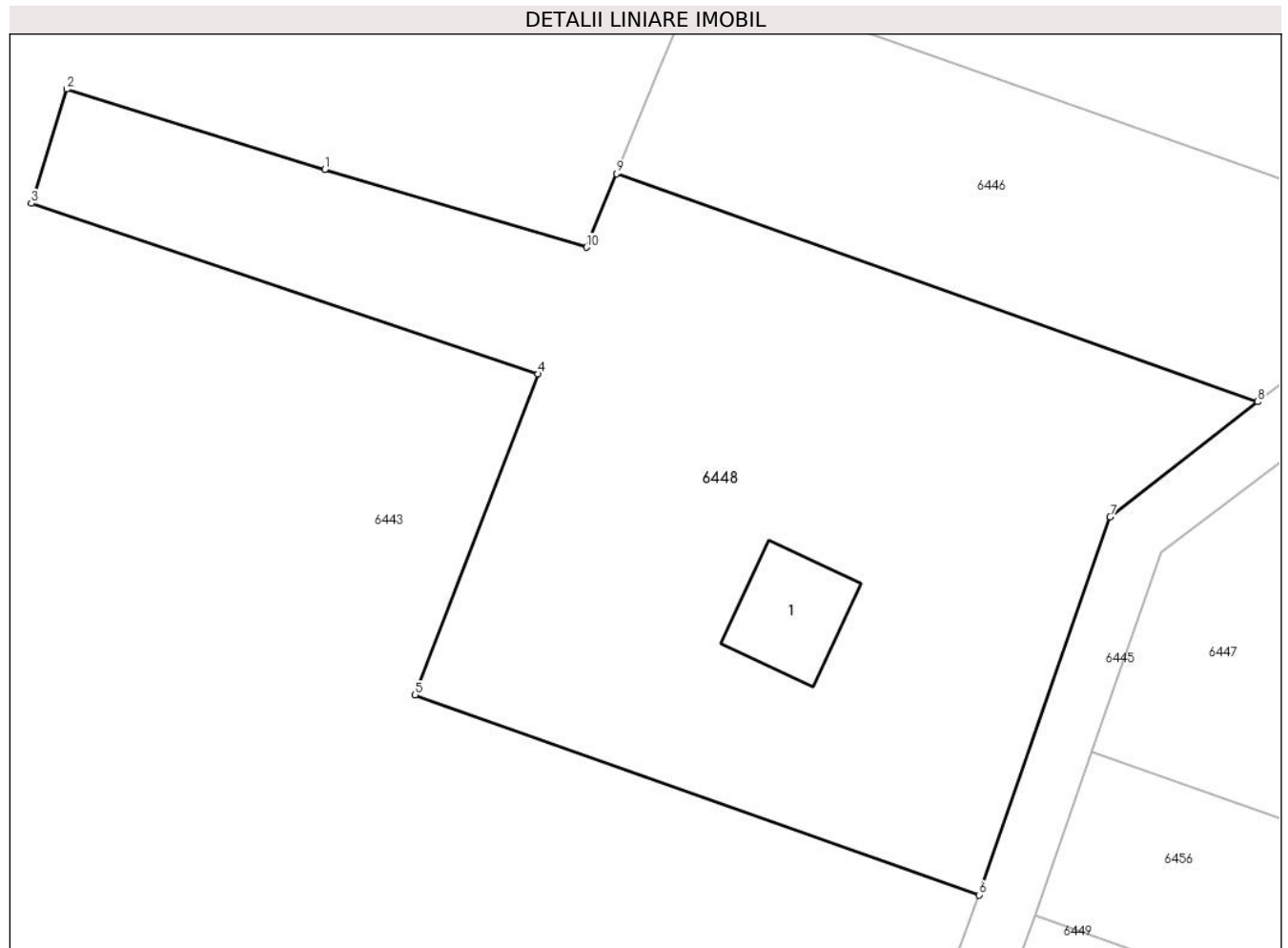
C. Partea III. SARCINI .

Inscrieri privind dezmembramintele dreptului de proprietate, drepturi reale de garanție și sarcini	Referințe
NU SUNT	

Teren

Nr cadastral	Suprafața (mp)*	Observații / Referințe
	3.002	

* Suprafața este determinată în planul de proiecție Stereo 70.



Date referitoare la teren

Crt	Categorie folosință	Intravilan	Suprafața (mp)	Tarla	Parcelă	Nr. topo	Observații / Referințe
1	arabil	NU	3.002	57	505/3	-	

Date referitoare la construcții

Crt	Număr	Destinație construcție	Supraf. (mp)	Situație juridică	Observații / Referințe
A1.1		construcții anexa	86	Cu acte	Nr. niveluri:1; S. construita la sol:86 mp; Anexa

Lungime Segmente

1) Valorile lungimilor segmentelor sunt obținute din proiecție în plan.

Punct început	X / Y	Punct sfârșit	X / Y	Lungime segment (** (m))
1	393.389,74 260.370,697	2	393.367,54 260.377,62	23.254
2	393.367,54 260.377,62	3	393.364,48 260.367,8	10.286
3	393.364,48 260.367,8	4	393.408,11 260.353,13	46.03
4	393.408,11 260.353,13	5	393.397,53 260.325,52	29.568

Punct început	X / Y	Punct sfârșit	X / Y	Lungime segment (** (m)
5	393.397,53 260.325,52	6	393.446,116 260.308,319	51.541
6	393.446,116 260.308,319	7	393.457,384 260.340,831	34.409
7	393.457,384 260.340,831	8	393.470,1 260.350,745	16.124
8	393.470,1 260.350,745	9	393.414,869 260.370,351	58.608
9	393.414,869 260.370,351	10	393.412,28 260.364,02	6.84
10	393.412,28 260.364,02	1	393.389,74 260.370,697	23.508

** Lungimile segmentelor sunt determinate în planul de proiecție Stereo 70 și sunt rotunjite la 1 milimetru.

*** Distanța dintre puncte este formată din segmente cumulate ce sunt mai mici decât valoarea 1 milimetru.

**DATE DESPRE IMOBILUL NR. 6449**

Oficiul de Cadastru și Publicitate Imobiliară DOLJ
Biroul de Cadastru și Publicitate Imobiliară Craiova

A. Partea I. Descrierea imobilului

TEREN Extravilan

Adresa: Jud. Dolj, T57, P113A

Nr. Crt	Nr cadastral Nr. topografic	Suprafața* (mp)	Observații / Referințe
A1		83.046	Sector cadastral:26 Teren neimprejmit;

B. Partea II. Proprietari și acte

Inscrieri privitoare la dreptul de proprietate și alte drepturi reale		Referințe
/		
Act Administrativ nr. ADEVERINTA NR. 3273, din 11/09/2024 emis de PRIMARIA MACESU DE JOS;		
B1	Inscrierea posesiei, drept de PROPRIETATE, dobandit prin Lege, cota actuala 1/1, cota initiala 1/1 1) NEIDENTIFICAT NEIDENTIFICAT, LIPSĂ CNP	A1
Act Normativ nr. LEGEA NR 7, din 13/03/1996 emis de PARLAMENTUL ROMANIEI (ART 13);		
B2	Se noteaza mentiunea de proprietar neidentificat.	A1

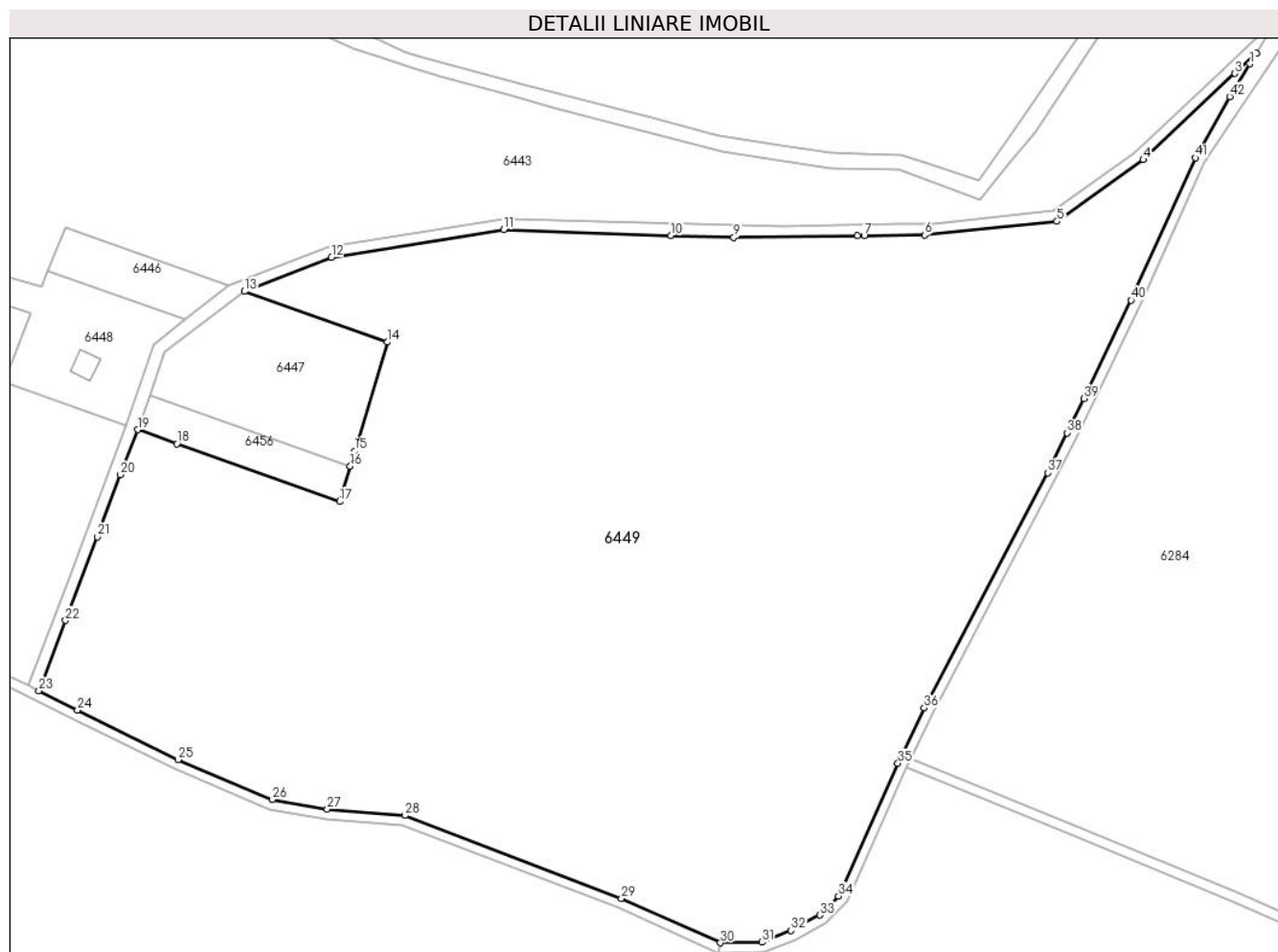
C. Partea III. SARCINI .

Inscrieri privind dezmembramintele dreptului de proprietate, drepturi reale de garanție și sarcini	Referințe
NU SUNT	

Teren

Nr cadastral	Suprafața (mp)*	Observații / Referințe
	83.046	

* Suprafața este determinată în planul de proiecție Stereo 70.



Date referitoare la teren

Crt	Categorie folosință	Intravilan	Suprafața (mp)	Tarla	Parcelă	Nr. topo	Observații / Referințe
1	padure	NU	83.046	57	113A	-	

Lungime Segmente

1) Valorile lungimilor segmentelor sunt obținute din proiecție în plan.

Punct început	X / Y	Punct sfârșit	X / Y	Lungime segment
1	393.897,635 260.453,451	2	393.900,22 260.457,68	4.956
2	393.900,22 260.457,68	3	393.891,65 260.449,594	11.783
3	393.891,65 260.449,594	4	393.854,89 260.414,91	50.54
4	393.854,89 260.414,91	5	393.820,23 260.390,19	42.572
5	393.820,23 260.390,19	6	393.766,989 260.384,678	53.526
6	393.766,989 260.384,678	7	393.742,83 260.384,473	24.16
7	393.742,83 260.384,473	8	393.740,046 260.384,449	2.784
8	393.740,046 260.384,449	9	393.690,402 260.383,743	49.649
9	393.690,402 260.383,743	10	393.665,245 260.384,512	25.169
10	393.665,245 260.384,512	11	393.598,08 260.386,87	67.206
11	393.598,08 260.386,87	12	393.528,89 260.375,73	70.081
12	393.528,89 260.375,73	13	393.493,95 260.362,14	37.49
13	393.493,95 260.362,14	14	393.551,26 260.341,79	60.816
14	393.551,26 260.341,79	15	393.538,203 260.298,083	45.616
15	393.538,203 260.298,083	16	393.536,386 260.292,0	6.349
16	393.536,386 260.292,0	17	393.532,15 260.277,82	14.799
17	393.532,15 260.277,82	18	393.466,759 260.301,01	69.381
18	393.466,759 260.301,01	19	393.450,994 260.306,592	16.724

Punct început	X / Y	Punct sfârșit	X / Y	Lungime segment	Punct început	X / Y	Punct sfârșit	X / Y	Lungime segment	Punct început	X / Y	Punct sfârșit	X / Y	Lungime segment
19	393.450,994 260.306,592	20	393.444,159 260.288,495	19.345	20	393.444,159 260.288,495	21	393.434,786 260.263,681	26.525	21	393.434,786 260.263,681	22	393.422,102 260.230,099	35.898
22	393.422,102 260.230,099	23	393.411,43 260.201,846	30.201	23	393.411,43 260.201,846	24	393.426,875 260.194,161	17.251	24	393.426,875 260.194,161	25	393.467,29 260.174,218	45.068
25	393.467,29 260.174,218	26	393.505,149 260.158,236	41.094	26	393.505,149 260.158,236	27	393.527,204 260.154,308	22.402	27	393.527,204 260.154,308	28	393.558,353 260.151,843	31.246
28	393.558,353 260.151,843	29	393.645,291 260.118,569	93.088	29	393.645,291 260.118,569	30	393.685,027 260.100,737	43.554	30	393.685,027 260.100,737	31	393.701,653 260.100,94	16.627
31	393.701,653 260.100,94	32	393.713,454 260.105,701	12.725	32	393.713,454 260.105,701	33	393.725,014 260.111,86	13.098	33	393.725,014 260.111,86	34	393.732,462 260.119,523	10.686
34	393.732,462 260.119,523	35	393.756,323 260.172,769	58.348	35	393.756,323 260.172,769	36	393.766,808 260.194,935	24.521	36	393.766,808 260.194,935	37	393.816,431 260.289,376	106.684
37	393.816,431 260.289,376	38	393.824,283 260.305,367	17.815	38	393.824,283 260.305,367	39	393.831,031 260.319,11	15.31	39	393.831,031 260.319,11	40	393.849,986 260.358,547	43.756
40	393.849,986 260.358,547	41	393.875,739 260.415,715	62.701	41	393.875,739 260.415,715	42	393.889,576 260.440,262	28.178	42	393.889,576 260.440,262	1	393.897,635 260.453,451	15.456

** Lungimile segmentelor sunt determinate în planul de proiecție Stereo 70 și sunt rotunjite la 1 milimetru.

*** Distanța dintre puncte este formată din segmente cumulate ce sunt mai mici decât valoarea 1 milimetru.

**DATE DESPRE IMOBILUL NR. 6450**

Oficiul de Cadastru și Publicitate Imobiliară DOLJ
Biroul de Cadastru și Publicitate Imobiliară Craiova

A. Partea I. Descrierea imobilului

TEREN Extravilan

Adresa: Jud. Dolj, HC 489/7

Nr. Crt	Nr cadastral Nr. topografic	Suprafața* (mp)	Observații / Referințe
A1		17.722	Sector cadastral:26 Teren neimprejmut;

B. Partea II. Proprietari și acte

Inscrieri privitoare la dreptul de proprietate și alte drepturi reale		Referințe
/		
Act Administrativ nr. ADEVERINTA NR., din 25/06/2024 emis de PRIMARIA MACESU DE JOS;		
B1	Inscrierea posesiei, drept de PROPRIETATE, dobandit prin Lege, cota actuala 1/1, cota initiala 1/1 1) NEIDENTIFICAT NEIDENTIFICAT, LIPSĂ CNP LIPSĂ CNP	A1
Act Normativ nr. LEGEA NR 7, din 13/03/1996 emis de PARLAMENTUL ROMANIEI (ART 13);		
B2	Se noteaza mentiunea de proprietar neidentificat.	A1

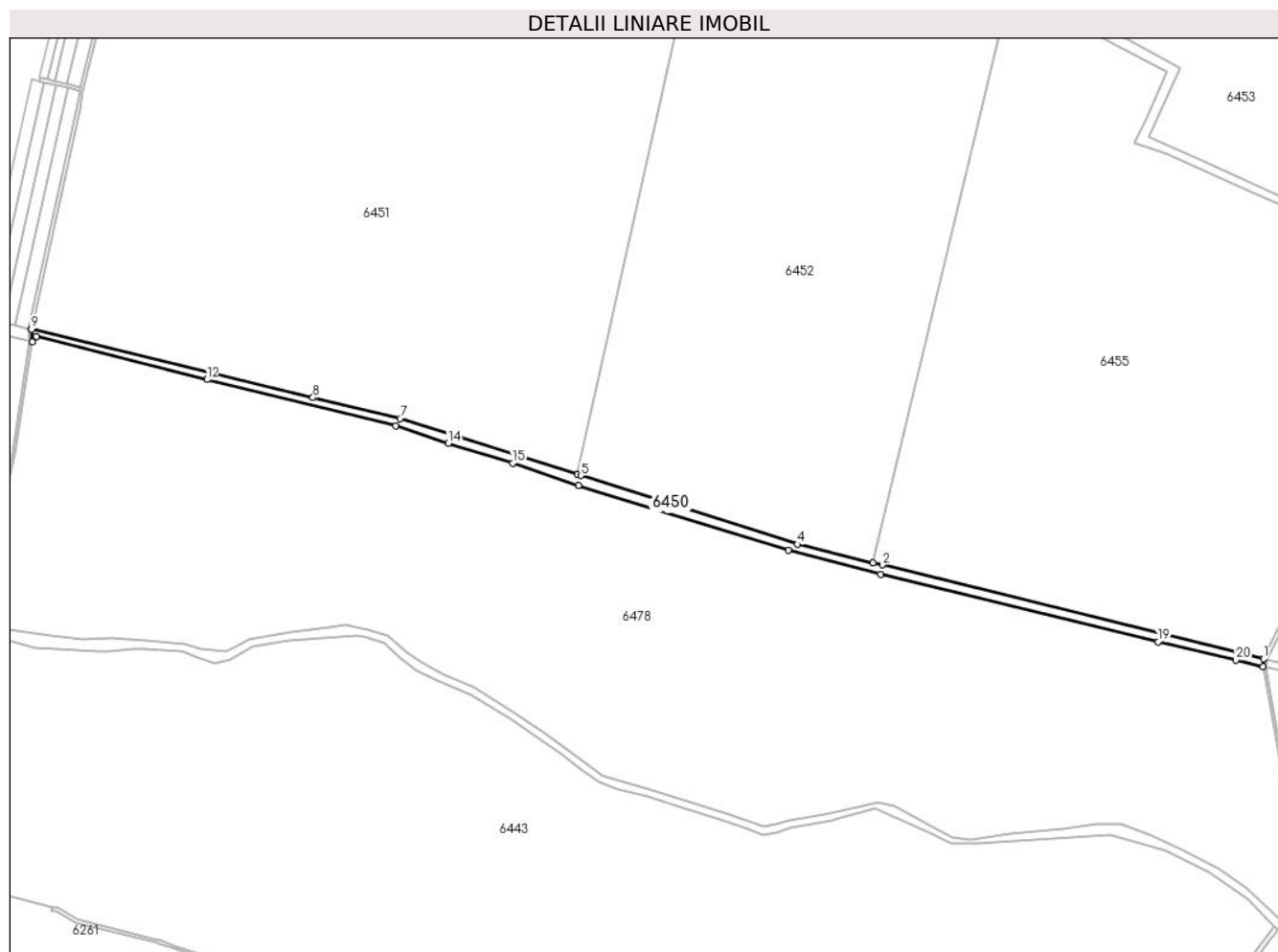
C. Partea III. SARCINI .

Inscrieri privind dezmembramintele dreptului de proprietate, drepturi reale de garanție și sarcini	Referințe
NU SUNT	

Teren

Nr cadastral	Suprafața (mp)*	Observații / Referințe
	17.722	

* Suprafața este determinată în planul de proiecție Stereo 70.



Date referitoare la teren

Crt	Categorie folosință	Intravilan	Suprafața (mp)	Tarla	Parcelă	Nr. topo	Observații / Referințe
1	curți constructii	NU	17.722	-	HC 489/7	-	

Lungime Segmente

1) Valorile lungimilor segmentelor sunt obținute din proiecție în plan.

Punct început	X / Y	Punct sfârșit	X / Y	Lungime segment (** (m)
1	393.867,263 260.880,269	2	393.378,709 261.000,512	503.134
3	393.366,899 261.003,394	4	393.269,703 261.027,114	100.048
5	392.992,81 261.114,912	6	392.988,023 261.116,418	5.018
7	392.760,58 261.187,98	8	392.649,046 261.214,865	114.729
9	392.288,573 261.302,184	10	392.289,686 261.286,29	15.933

Punct început	X / Y	Punct sfârșit	X / Y	Lungime segment (** (m)
2	393.378,709 261.000,512	3	393.366,899 261.003,394	12.157
4	393.269,703 261.027,114	5	392.992,81 261.114,912	290.479
6	392.988,023 261.116,418	7	392.760,58 261.187,98	238.435
8	392.649,046 261.214,865	9	392.288,573 261.302,184	370.898
10	392.289,686 261.286,29	11	392.294,443 261.292,857	8.109

Punct început	X / Y	Punct sfârșit	X / Y	Lungime segment (** (m)
11	392.294,443 261.292,857	12	392.513,248 261.237,929	225.594
13	392.755,439 261.178,736	14	392.822,61 261.156,118	70.877
15	392.905,077 261.131,05	16	392.989,091 261.102,332	88.787
17	393.257,983 261.019,319	18	393.376,49 260.988,575	122.43
19	393.732,062 260.902,206	20	393.832,074 260.878,626	102.754
21	393.866,583 260.870,353	1	393.867,263 260.880,269	9.939

Punct început	X / Y	Punct sfârșit	X / Y	Lungime segment (** (m)
12	392.513,248 261.237,929	13	392.755,439 261.178,736	249.32
14	392.822,61 261.156,118	15	392.905,077 261.131,05	86.193
16	392.989,091 261.102,332	17	393.257,983 261.019,319	281.414
18	393.376,49 260.988,575	19	393.732,062 260.902,206	365.911
20	393.832,074 260.878,626	21	393.866,583 260.870,353	35.487

** Lungimile segmentelor sunt determinate în planul de proiecție Stereo 70 și sunt rotunjite la 1 milimetru.

*** Distanța dintre puncte este formată din segmente cumulate ce sunt mai mici decât valoarea 1 milimetru.

**DATE DESPRE IMOBILUL NR. 6451**

Oficiul de Cadastru și Publicitate Imobiliară DOLJ
Biroul de Cadastru și Publicitate Imobiliară Craiova

A. Partea I. Descrierea imobilului

TEREN Extravilan

Nr. CF vechi:414

Nr. cadastral vechi:501

Adresa: Jud. Dolj, T55, P489, 489/1,489/2,489/3,489/4,489/10

Nr. Crt	Nr cadastral Nr. topografic	Suprafața* (mp)	Observații / Referințe
A1	30696	Din acte: 683.400 Masurata: 669.733	Sector cadastral:26 Teren imprejmuit; TEREN DIN ACTE 683.400 MP SI DIN MAS 669.733 MP T 55 P 489, 489/1,489/2, 489/3,489/4,489/10

B. Partea II. Proprietari și acte

Inscrieri privitoare la dreptul de proprietate și alte drepturi reale		Referințe
19830 / 13/04/2009		
Act Notarial nr. 821 DIN 2009, din 01/01/2009 emis de NP MONICA POP;		
B1	Intabulare, drept de PROPRIETATE, dobandit prin Conventie, cota actuala 1/2, cota initiala 1/2 1) STANOVICI HUBBLE EVELYNE, Lipsa CNP OBSERVATII: (provenita din conversia CF 414)	A1
186089 / 02/09/2019		
Act Notarial nr. Certificat de legatar nr. 41, din 18/06/2019 emis de Dragomir Romelia Marina;		
B2	Intabulare, drept de PROPRIETATE, dobandit prin Succesiune, cota actuala 1/2, cota initiala 1/2 1) STANOVICI EVELYN LAURA	A1

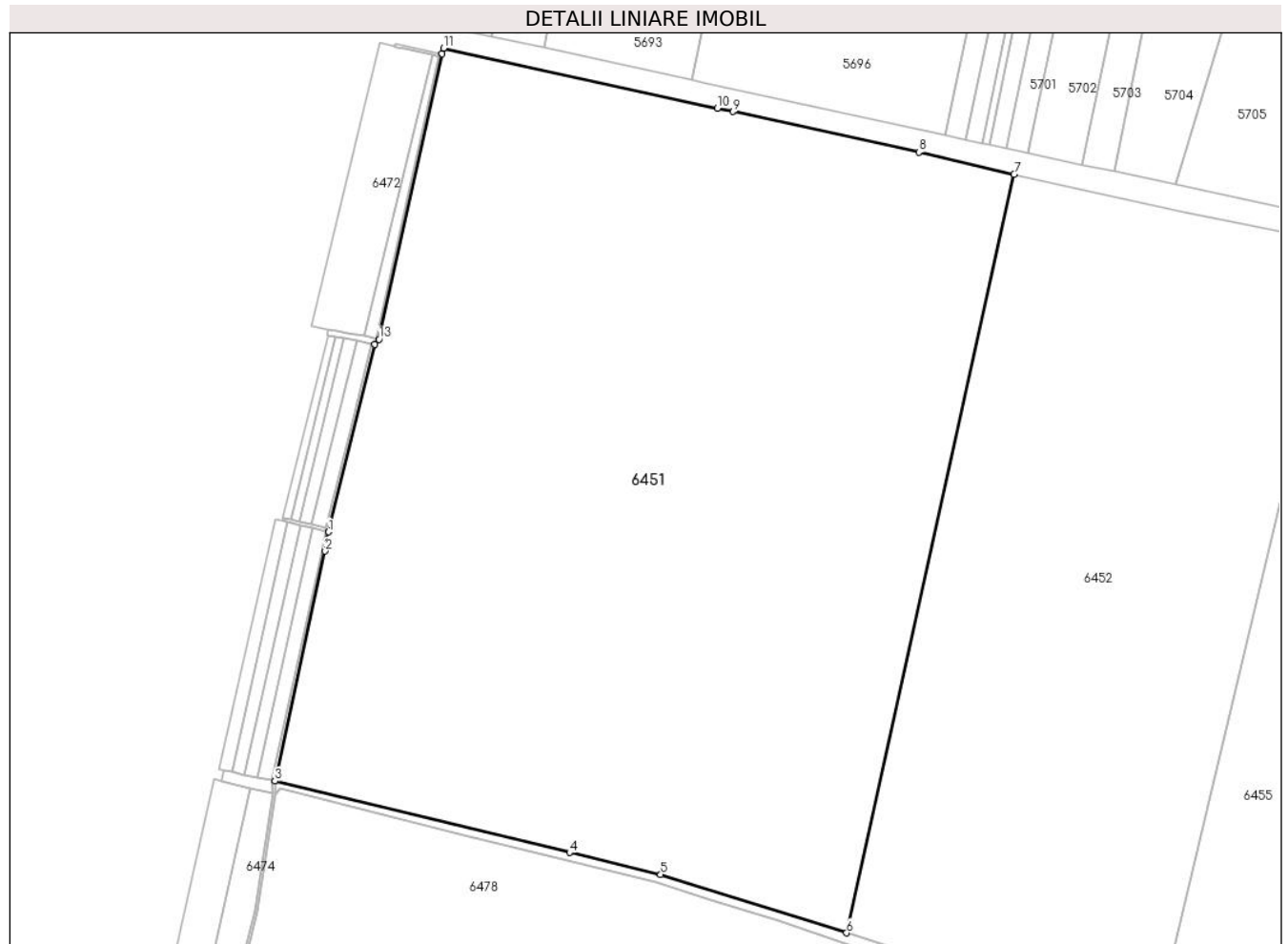
C. Partea III. SARCINI .

Inscrieri privind dezmembramintele dreptului de proprietate, drepturi reale de garanție și sarcini	Referințe
NU SUNT	

Teren

Nr cadastral	Suprafața (mp)*	Observații / Referințe
30696	Din acte: 683.400 Masurata: 669.733	TEREN DIN ACTE 683.400 MP SI DIN MAS 669.733 MP T 55 P 489, 489/1,489/2,489/3, 489/4,489/10

* Suprafața este determinată în planul de proiecție Stereo 70.



Date referitoare la teren

Crt	Categorie folosință	Intra vilan	Suprafața (mp)	Tarla	Parcelă	Nr. topo	Observații / Referințe
1	arabil	NU	669.733	55	489, 489/1, 489/2,489/3, 489/4,489/10	-	

Lungime Segmente

1) Valorile lungimilor segmentelor sunt obținute din proiecție în plan.

Punct început	X / Y	Punct sfârșit	X / Y	Lungime segment (** (m)
1	392.354,372 261.607,16	2	392.350,041 261.583,449	24.103
2	392.350,041 261.583,449	3	392.288,573 261.302,184	287.903
3	392.288,573 261.302,184	4	392.649,046 261.214,865	370.898

Punct început	X / Y	Punct sfârşit	X / Y	Lungime segment (** (m)
4	392.649,046 261.214,865	5	392.760,58 261.187,98	114.729
5	392.760,58 261.187,98	6	392.988,023 261.116,418	238.435
6	392.988,023 261.116,418	7	393.193,09 262.044,291	950.264
7	393.193,09 262.044,291	8	393.076,564 262.071,598	119.683
8	393.076,564 262.071,598	9	392.849,364 262.121,249	232.562
9	392.849,364 262.121,249	10	392.829,974 262.125,487	19.848
10	392.829,974 262.125,487	11	392.494,856 262.198,817	343.047
11	392.494,856 262.198,817	12	392.493,273 262.191,788	7.205
12	392.493,273 262.191,788	13	392.416,065 261.842,593	357.629
13	392.416,065 261.842,593	14	392.410,61 261.836,291	8.335
14	392.410,61 261.836,291	1	392.354,372 261.607,16	235.932

** Lungimile segmentelor sunt determinate în planul de proiecţie Stereo 70 şi sunt rotunjite la 1 milimetru.

*** Distanţa dintre puncte este formată din segmente cumulate ce sunt mai mici decât valoarea 1 milimetru.

**DATE DESPRE IMOBILUL NR. 6452**

Oficiul de Cadastru și Publicitate Imobiliară DOLJ
Biroul de Cadastru și Publicitate Imobiliară Craiova

A. Partea I. Descrierea imobilului

TEREN Extravilan

Nr. CF vechi:416

Nr. cadastral vechi:502

Adresa: Jud. Dolj, T55, P489/5

Nr. Crt	Nr cadastral Nr. topografic	Suprafața* (mp)	Observații / Referințe
A1	30208	Din acte: 396.700 Masurata: 388.766	Sector cadastral:26 Teren neimprejmuit;

B. Partea II. Proprietari și acte

Inscrieri privitoare la dreptul de proprietate și alte drepturi reale		Referințe
96122 / 30/12/2011		
Act Notarial nr. ACT PARTAJ VOLUNTAR AUT NR 8631, din 29/12/2011 emis de BNP TUDOR MARINELA DANIELA;		
B1	Intabulare, drept de PROPRIETATE, dobandit prin Conventie, cota actuala 1/1, cota initiala 1/1 1) STANESCU ION MIHNEA	A1

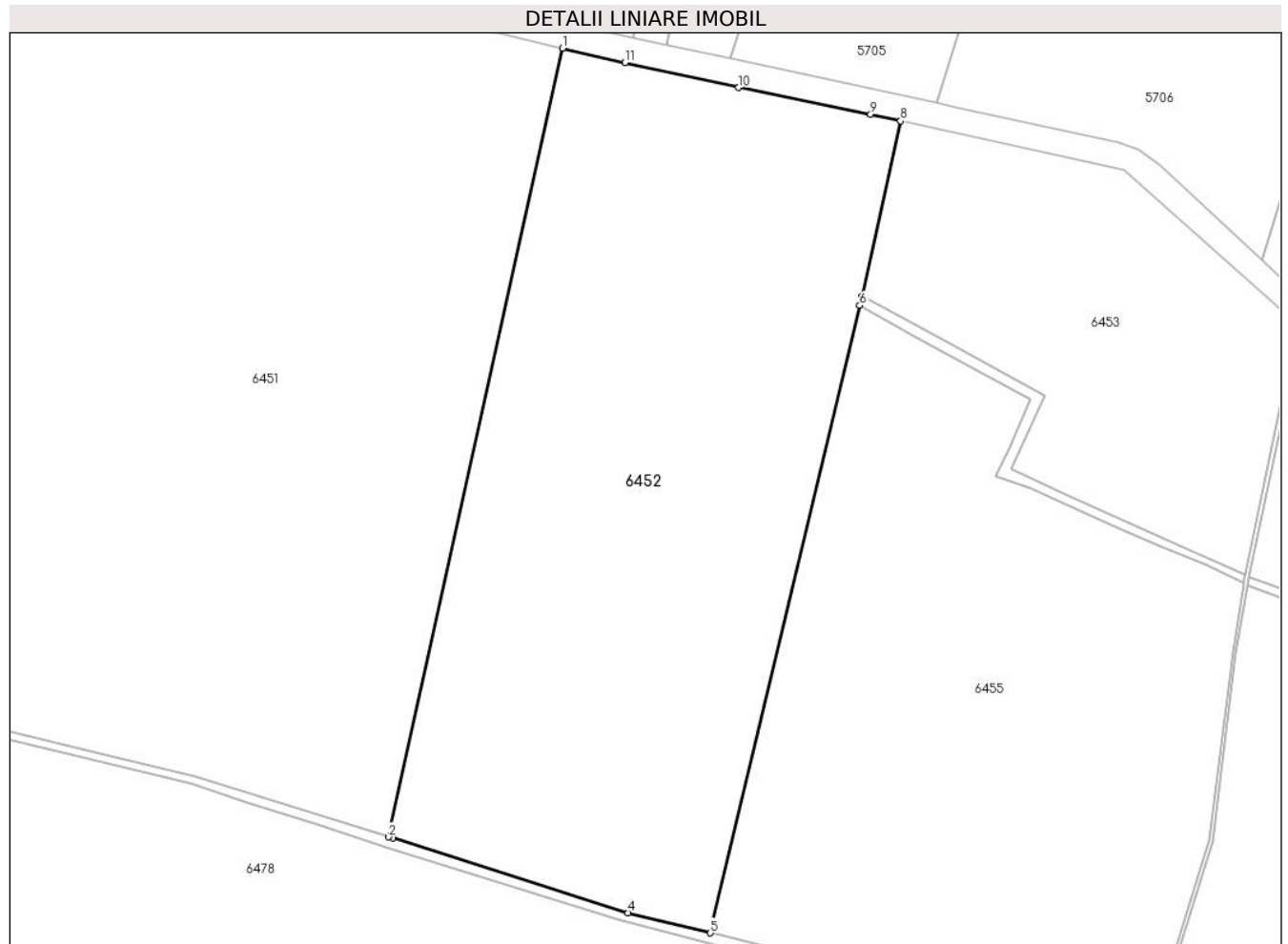
C. Partea III. SARCINI .

Inscrieri privind dezmembramintele dreptului de proprietate, drepturi reale de garanție și sarcini	Referințe
NU SUNT	

Teren

Nr cadastral	Suprafața (mp)*	Observații / Referințe
30208	Din acte: 396.700 Masurata: 388.766	

* Suprafața este determinată în planul de proiecție Stereo 70.



Date referitoare la teren

Crt	Categorie folosință	Intra vilan	Suprafața (mp)	Tarla	Parcelă	Nr. topo	Observații / Referințe
1	arabil	NU	388.766	55	489/5	-	

Lungime Segmente

1) Valorile lungimilor segmentelor sunt obținute din proiecție în plan.

Punct început	X / Y	Punct sfârșit	X / Y	Lungime segment (** (m)
1	393.193,09 262.044,291	2	392.988,023 261.116,418	950.264
2	392.988,023 261.116,418	3	392.992,81 261.114,912	5.018
3	392.992,81 261.114,912	4	393.269,703 261.027,114	290.479
4	393.269,703 261.027,114	5	393.366,899 261.003,394	100.048

Punct început	X / Y	Punct sfârșit	X / Y	Lungime segment (** (m)
5	393.366,899 261.003,394	6	393.542,509 261.741,635	758.84
6	393.542,509 261.741,635	7	393.545,146 261.752,72	11.394
7	393.545,146 261.752,72	8	393.590,655 261.958,634	210.883
8	393.590,655 261.958,634	9	393.555,394 261.966,518	36.132
9	393.555,394 261.966,518	10	393.399,974 261.997,997	158.576
10	393.399,974 261.997,997	11	393.266,244 262.027,148	136.87
11	393.266,244 262.027,148	1	393.193,09 262.044,291	75.136

** Lungimile segmentelor sunt determinate în planul de proiecție Stereo 70 și sunt rotunjite la 1 milimetru.

*** Distanța dintre puncte este formată din segmente cumulate ce sunt mai mici decât valoarea 1 milimetru.

**DATE DESPRE IMOBILUL NR. 6453**

Oficiul de Cadastru și Publicitate Imobiliară DOLJ
Biroul de Cadastru și Publicitate Imobiliară Craiova

A. Partea I. Descrierea imobilului

TEREN Extravilan

Adresa: Jud. Dolj, T55, P489/5

Nr. Crt	Nr cadastral Nr. topografic	Suprafața* (mp)	Observații / Referințe
A1		153.500	Sector cadastral:26 Teren neimprejmit;

B. Partea II. Proprietari și acte

Inscrieri privitoare la dreptul de proprietate și alte drepturi reale		Referințe
/		
Act Normativ nr. LEGEA 268, din 28/05/2001 emis de GUVERNUL ROMANIEI (HOTARARE NR. 626 DIN 06.07.2001);		
B1	Intabulare, drept de PROPRIETATE, dobandit prin Lege, cota actuala 1/1, cota initiala 1/1 1) STATUL ROMAN -DOMENIUL PUBLIC, CIF:999999999999	A1
Act Normativ nr. LEGEA 268, din 28/05/2001 emis de GUVERNUL ROMANIEI;		
B2	Intabulare, drept de ADMINISTRARE, dobandit prin Lege, cota actuala 1/1, cota initiala 1/1 1) AGENTIA DOMENIILOR STATULUI, CIF:999999999999	A1

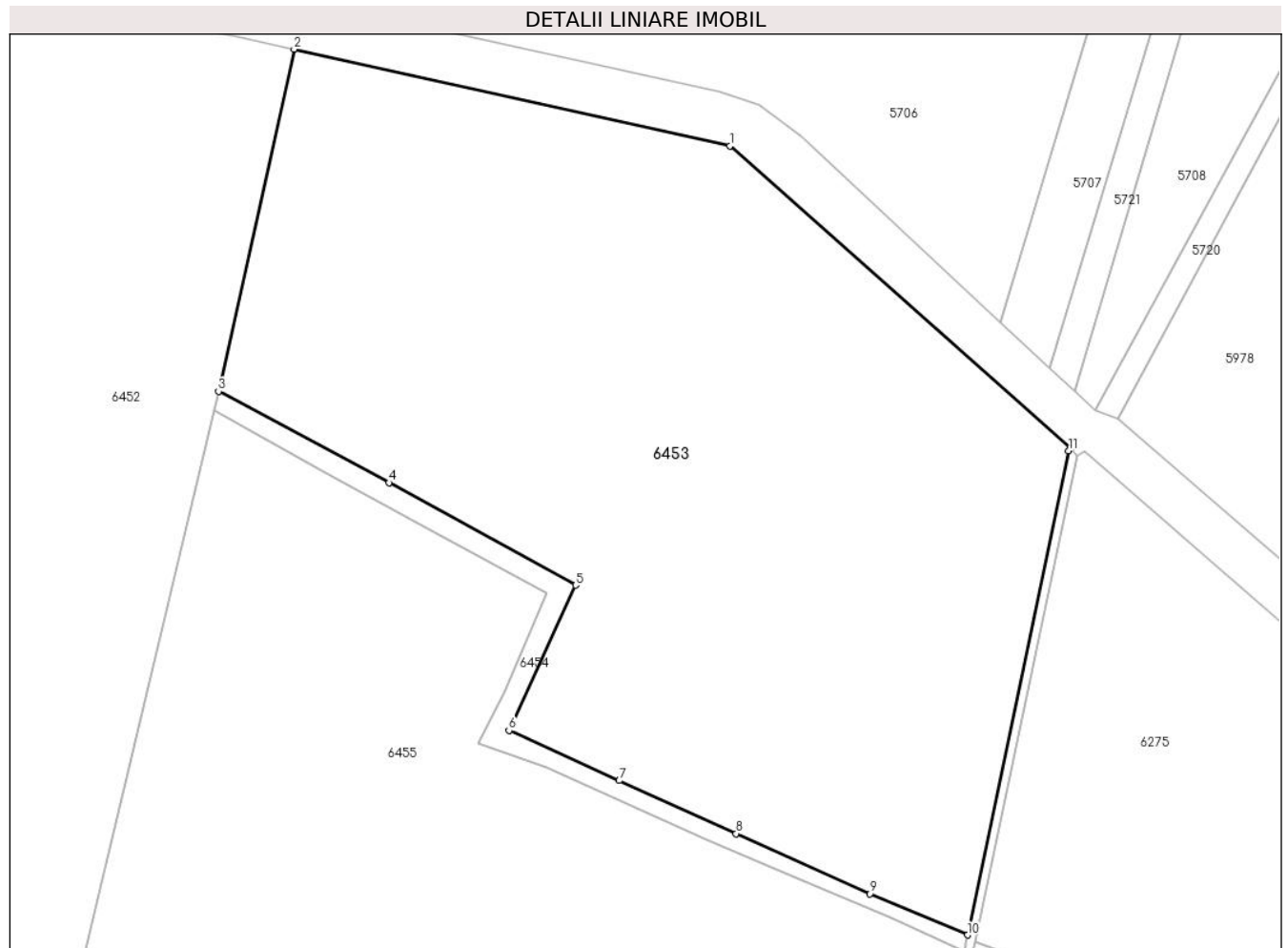
C. Partea III. SARCINI .

Inscrieri privind dezmembramintele dreptului de proprietate, drepturi reale de garanție și sarcini	Referințe
NU SUNT	

Teren

Nr cadastral	Suprafața (mp)*	Observații / Referințe
	153.500	

* Suprafața este determinată în planul de proiecție Stereo 70.



Date referitoare la teren

Crt	Categorie folosință	Intra vilan	Suprafața (mp)	Tarla	Parcelă	Nr. topo	Observații / Referințe
1	arabil	NU	153.500	55	489/5	-	

Lungime Segmente

1) Valorile lungimilor segmentelor sunt obținute din proiecție în plan.

Punct început	X / Y	Punct sfârșit	X / Y	Lungime segment (** (m)
1	393.853,216 261.900,427	2	393.590,655 261.958,634	268.936
2	393.590,655 261.958,634	3	393.545,146 261.752,72	210.883
3	393.545,146 261.752,72	4	393.647,838 261.697,81	116.451
4	393.647,838 261.697,81	5	393.760,261 261.636,082	128.255
5	393.760,261 261.636,082	6	393.720,135 261.548,724	96.133

Punct început	X / Y	Punct sfârșit	X / Y	Lungime segment (** (m)
6	393.720,135 261.548,724	7	393.786,645 261.518,506	73.053
7	393.786,645 261.518,506	8	393.857,004 261.486,64	77.239
8	393.857,004 261.486,64	9	393.937,806 261.450,379	88.565
9	393.937,806 261.450,379	10	393.996,51 261.425,617	63.713
10	393.996,51 261.425,617	11	394.057,428 261.716,885	297.57
11	394.057,428 261.716,885	12	394.058,531 261.718,548	1.996
12	394.058,531 261.718,548	1	393.853,216 261.900,427	274.289

** Lungimile segmentelor sunt determinate în planul de proiecție Stereo 70 și sunt rotunjite la 1 milimetru.

*** Distanța dintre puncte este formată din segmente cumulate ce sunt mai mici decât valoarea 1 milimetru.

**DATE DESPRE IMOBILUL NR. 6454**

Oficiul de Cadastru și Publicitate Imobiliară DOLJ
Biroul de Cadastru și Publicitate Imobiliară Craiova

A. Partea I. Descrierea imobilului

TEREN Extravilan

Adresa: Jud. Dolj, T55, P488

Nr. Crt	Nr cadastral Nr. topografic	Suprafața* (mp)	Observații / Referințe
A1		Din acte: 6.300 Masurata: 7.374	Sector cadastral:26 Teren neimprejmut;

B. Partea II. Proprietari și acte

Inscrieri privitoare la dreptul de proprietate și alte drepturi reale	Referințe	
/		
Act Normativ nr. LEGEA 268, din 28/05/2001 emis de GUVERNUL ROMANIEI (HOTARARE NR. 626 DIN 06.07.2001);		
B1	Intabulare, drept de PROPRIETATE, dobandit prin Lege, cota actuala 1/1, cota initiala 1/1 1) STATUL ROMAN -DOMENIUL PUBLIC , CIF:999999999999	A1
Act Normativ nr. LEGEA 268, din 28/05/2001 emis de GUVERNUL ROMANIEI;		
B2	Intabulare, drept de ADMINISTRARE, dobandit prin Lege, cota actuala 1/1, cota initiala 1/1 1) AGENTIA DOMENIILOR STATULUI , CIF:999999999999	A1

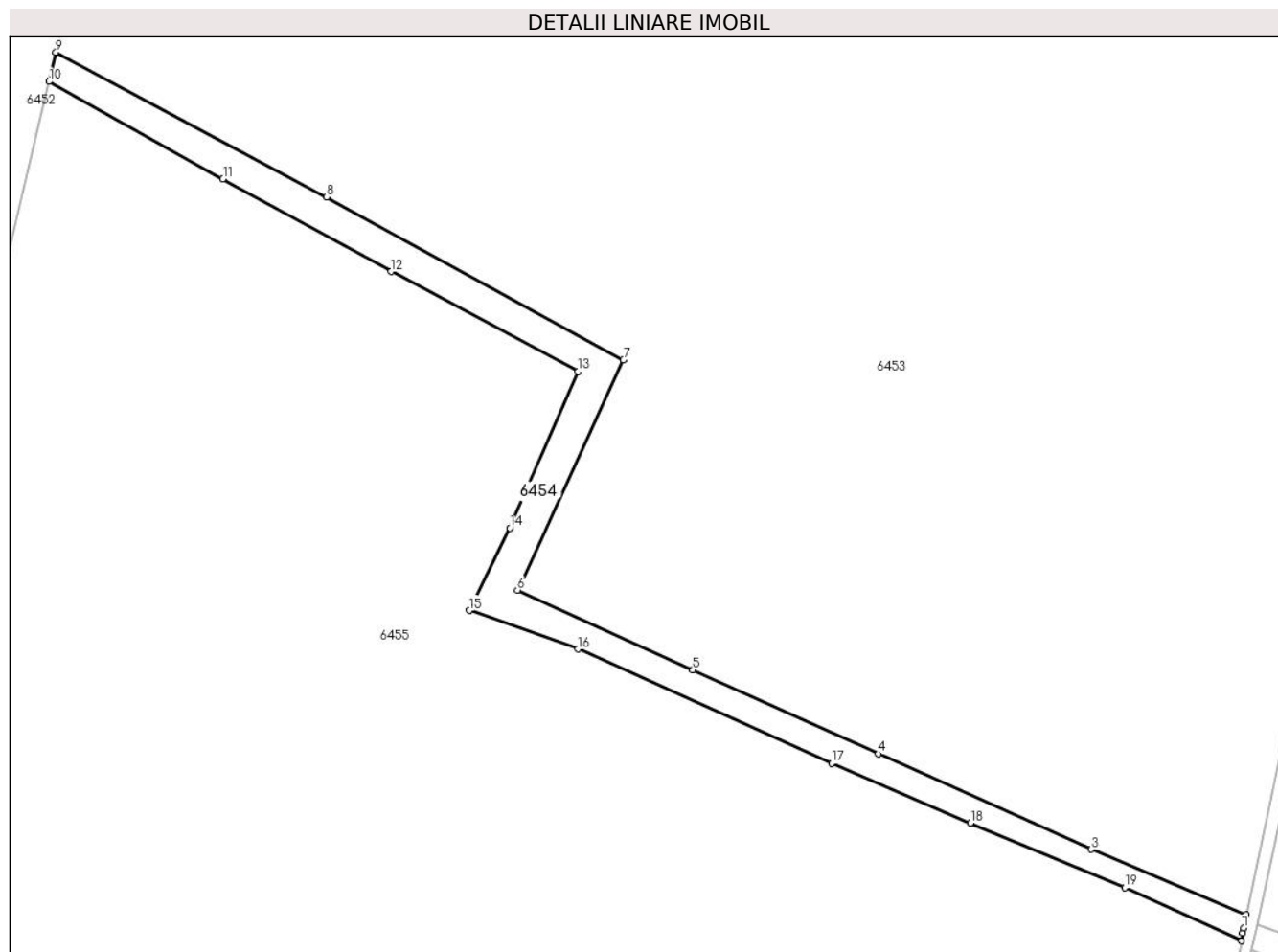
C. Partea III. SARCINI .

Inscrieri privind dezmembramintele dreptului de proprietate, drepturi reale de garanție și sarcini	Referințe
NU SUNT	

Teren

Nr cadastral	Suprafața (mp)*	Observații / Referințe
	Din acte: 6.300 Masurata: 7.374	

* Suprafața este determinată în planul de proiecție Stereo 70.



Date referitoare la teren

Crt	Categorie folosință	Intra vilan	Suprafața (mp)	Tarla	Parcelă	Nr. topo	Observații / Referințe
1	curți constructii	NU	7.374	55	488	-	

Lungime Segmente

1) Valorile lungimilor segmentelor sunt obținute din proiecție în plan.

Punct început	X / Y	Punct sfârșit	X / Y	Lungime segment (** (m)
1	393.995,444 261.420,52	2	393.996,51 261.425,617	5.207
3	393.937,806 261.450,379	4	393.857,004 261.486,64	88.565
5	393.786,645 261.518,506	6	393.720,135 261.548,724	73.053
7	393.760,261 261.636,082	8	393.647,838 261.697,81	128.255
9	393.545,146 261.752,72	10	393.542,509 261.741,635	11.394

Punct început	X / Y	Punct sfârșit	X / Y	Lungime segment (** (m)
2	393.996,51 261.425,617	3	393.937,806 261.450,379	63.713
4	393.857,004 261.486,64	5	393.786,645 261.518,506	77.239
6	393.720,135 261.548,724	7	393.760,261 261.636,082	96.133
8	393.647,838 261.697,81	9	393.545,146 261.752,72	116.451
10	393.542,509 261.741,635	11	393.608,472 261.704,712	75.594

Punct început	X / Y	Punct sfârșit	X / Y	Lungime segment (** (m)
11	393.608,472 261.704,712	12	393.672,235 261.669,549	72.816
13	393.743,143 261.631,639	14	393.717,308 261.572,302	64.717
15	393.701,917 261.540,985	16	393.743,162 261.526,365	43.76
17	393.839,277 261.482,978	18	393.891,91 261.460,376	57.281
19	393.950,392 261.435,825	20	393.994,662 261.415,676	48.64
21	393.995,145 261.418,668	1	393.995,444 261.420,52	1.876

Punct început	X / Y	Punct sfârșit	X / Y	Lungime segment (** (m)
12	393.672,235 261.669,549	13	393.743,143 261.631,639	80.406
14	393.717,308 261.572,302	15	393.701,917 261.540,985	34.895
16	393.743,162 261.526,365	17	393.839,277 261.482,978	105.454
18	393.891,91 261.460,376	19	393.950,392 261.435,825	63.426
20	393.994,662 261.415,676	21	393.995,145 261.418,668	3.031

** Lungimile segmentelor sunt determinate în planul de proiecție Stereo 70 și sunt rotunjite la 1 milimetru.

*** Distanța dintre puncte este formată din segmente cumulate ce sunt mai mici decât valoarea 1 milimetru.

**DATE DESPRE IMOBILUL NR. 6455**

Oficiul de Cadastru și Publicitate Imobiliară DOLJ
Biroul de Cadastru și Publicitate Imobiliară Craiova

A. Partea I. Descrierea imobilului

TEREN Extravilan

Adresa: Jud. Dolj, T55, P489/6

Nr. Crt	Nr cadastral Nr. topografic	Suprafața* (mp)	Observații / Referințe
A1		Din acte: 348.500 Masurata: 338.709	Sector cadastral:26 Teren neimprejmut;

B. Partea II. Proprietari și acte

Inscrieri privitoare la dreptul de proprietate și alte drepturi reale	Referințe	
/		
Act Normativ nr. LEGEA 268, din 28/05/2001 emis de GUVERNUL ROMANIEI (HOTARARE NR. 626 DIN 06.07.2001);		
B1	Intabulare, drept de PROPRIETATE, dobandit prin Lege, cota actuala 1/1, cota initiala 1/1 1) STATUL ROMAN -DOMENIUL PUBLIC , CIF:999999999999	A1
Act Normativ nr. LEGEA 268, din 28/05/2001 emis de GUVERNUL ROMANIEI;		
B2	Intabulare, drept de ADMINISTRARE, dobandit prin Lege, cota actuala 1/1, cota initiala 1/1 1) AGENTIA DOMENIILOR STATULUI , CIF:999999999999	A1

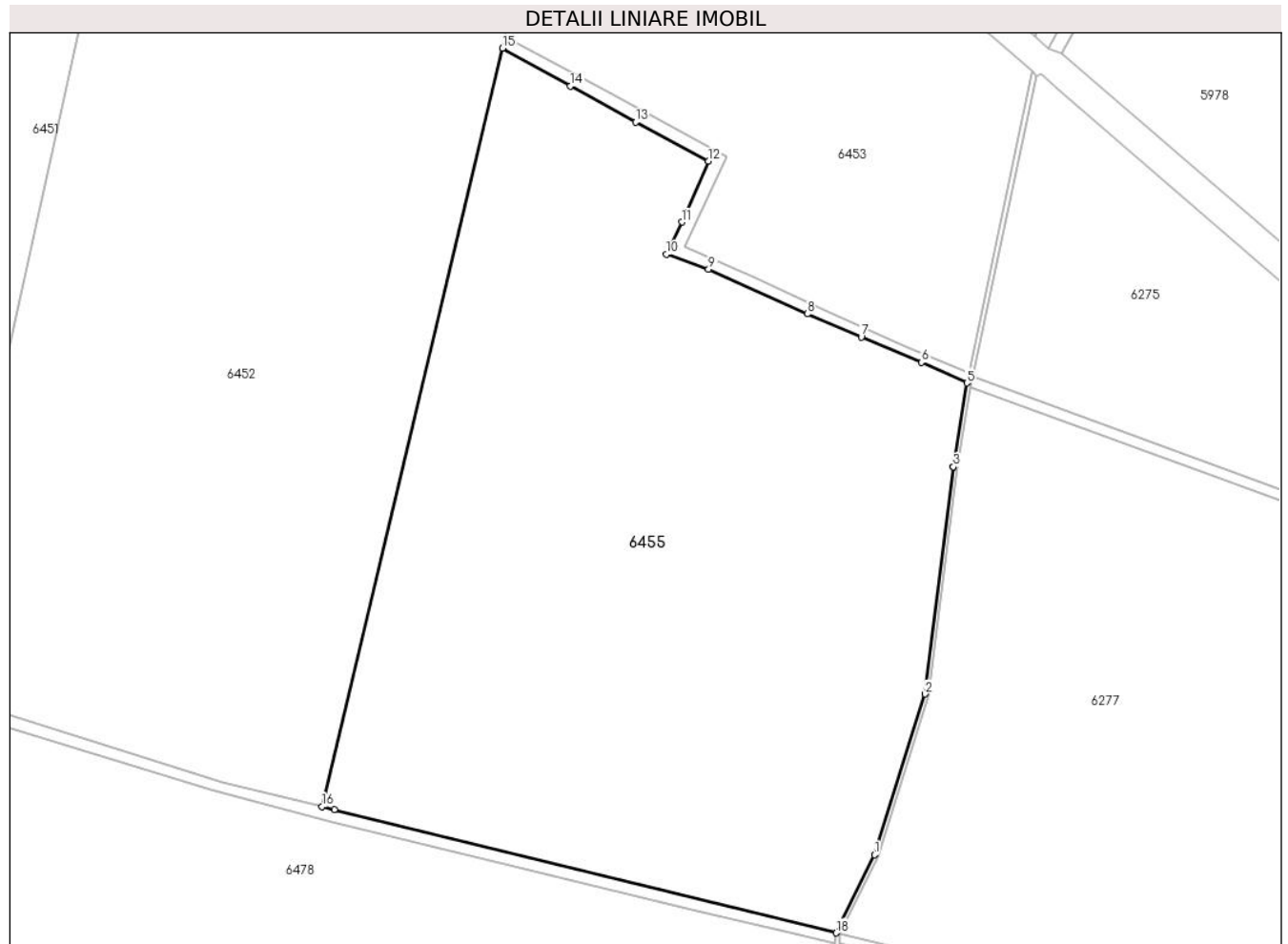
C. Partea III. SARCINI .

Inscrieri privind dezmembramintele dreptului de proprietate, drepturi reale de garanție și sarcini	Referințe
NU SUNT	

Teren

Nr cadastral	Suprafața (mp)*	Observații / Referințe
	Din acte: 348.500 Masurata: 338.709	

* Suprafața este determinată în planul de proiecție Stereo 70.



Date referitoare la teren

Crt	Categorie folosință	Intra vilan	Suprafața (mp)	Tarla	Parcelă	Nr. topo	Observații / Referințe
1	arabil	NU	338.709	55	489/6	-	

Lungime Segmente

1) Valorile lungimilor segmentelor sunt obținute din proiecție în plan.

Punct început	X / Y	Punct sfârșit	X / Y	Lungime segment (** (m)
1	393.904,699 260.956,326	2	393.953,974 261.112,91	164.154
2	393.953,974 261.112,91	3	393.981,478 261.333,99	222.784
3	393.981,478 261.333,99	4	393.981,492 261.334,108	0.119
4	393.981,492 261.334,108	5	393.994,662 261.415,676	82.624

Punct început	X / Y	Punct sfârșit	X / Y	Lungime segment (** (m)
5	393.994,662 261.415,676	6	393.950,392 261.435,825	48.64
6	393.950,392 261.435,825	7	393.891,91 261.460,376	63.426
7	393.891,91 261.460,376	8	393.839,277 261.482,978	57.281
8	393.839,277 261.482,978	9	393.743,162 261.526,365	105.454
9	393.743,162 261.526,365	10	393.701,917 261.540,985	43.76
10	393.701,917 261.540,985	11	393.717,308 261.572,302	34.895
11	393.717,308 261.572,302	12	393.743,143 261.631,639	64.717
12	393.743,143 261.631,639	13	393.672,235 261.669,549	80.406
13	393.672,235 261.669,549	14	393.608,472 261.704,712	72.816
14	393.608,472 261.704,712	15	393.542,509 261.741,635	75.594
15	393.542,509 261.741,635	16	393.366,899 261.003,394	758.84
16	393.366,899 261.003,394	17	393.378,709 261.000,512	12.157
17	393.378,709 261.000,512	18	393.867,263 260.880,269	503.134
18	393.867,263 260.880,269	1	393.904,699 260.956,326	84.771

** Lungimile segmentelor sunt determinate în planul de proiecție Stereo 70 și sunt rotunjite la 1 milimetru.

*** Distanța dintre puncte este formată din segmente cumulate ce sunt mai mici decât valoarea 1 milimetru.

**DATE DESPRE IMOBILUL NR. 6456**

Oficiul de Cadastru și Publicitate Imobiliară DOLJ
Biroul de Cadastru și Publicitate Imobiliară Craiova

A. Partea I. Descrierea imobilului

TEREN Extravilan

Adresa: Jud. Dolj, T57, P505/4

Nr. Crt	Nr cadastral Nr. topografic	Suprafața* (mp)	Observații / Referințe
A1		1.270	Sector cadastral:26 Teren neimprejmit;

B. Partea II. Proprietari și acte

Inscrieri privitoare la dreptul de proprietate și alte drepturi reale		Referințe
/		
Act Administrativ nr. ADEVERINTA NR. 3273, din 11/09/2024 emis de PRIMARIA MACESU DE JOS;		
B1	Inscrierea posesiei, drept de PROPRIETATE, dobandit prin Lege, cota actuala 1/1, cota initiala 1/1 1) NEIDENTIFICAT NEIDENTIFICAT, LIPSĂ CNP LIPSĂ CNP	A1
Act Normativ nr. LEGEA NR 7, din 13/03/1996 emis de PARLAMENTUL ROMANIEI (ART 13);		
B2	Se noteaza mentiunea de proprietar neidentificat.	A1

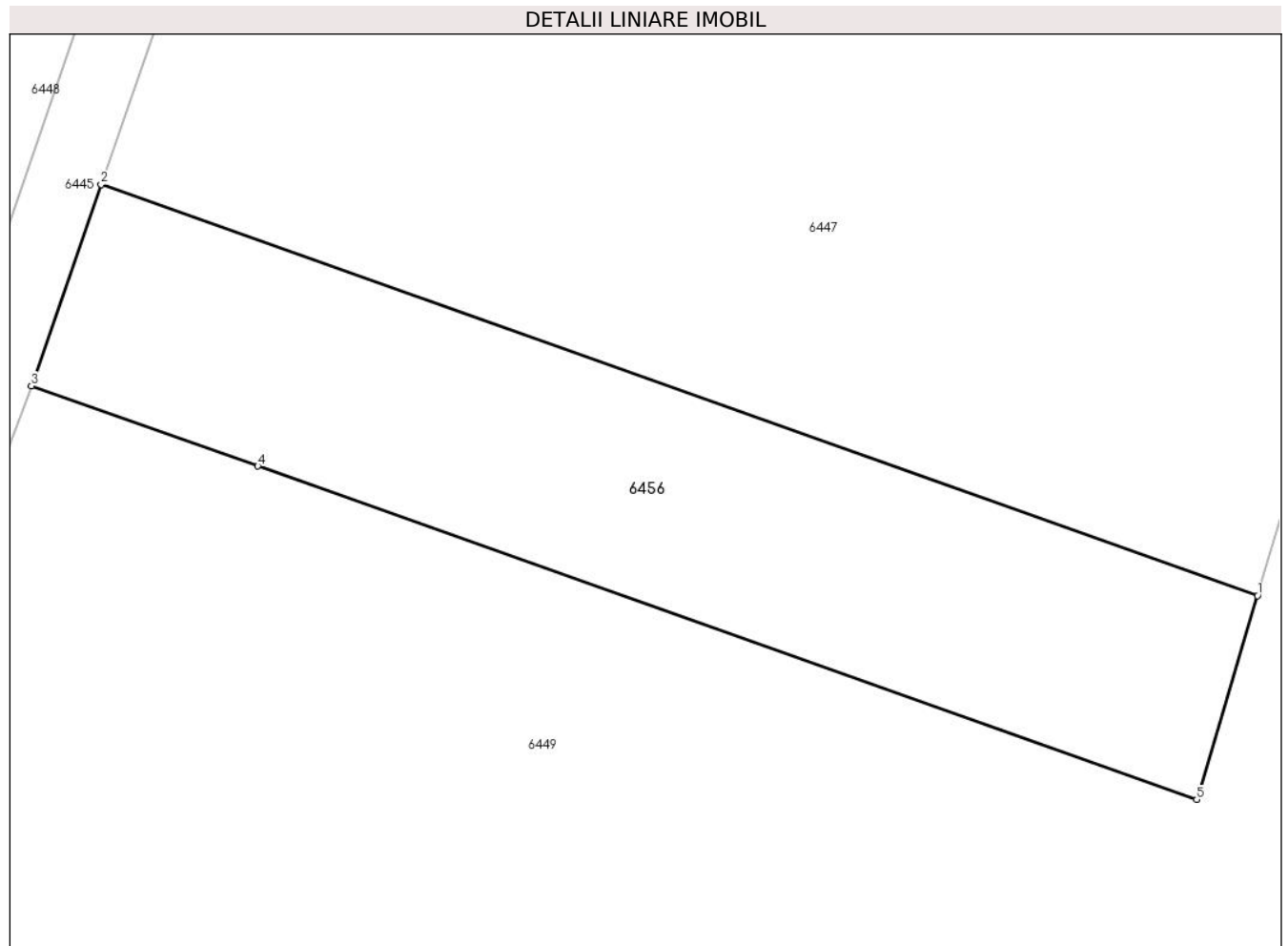
C. Partea III. SARCINI .

Inscrieri privind dezmembramintele dreptului de proprietate, drepturi reale de garanție și sarcini	Referințe
NU SUNT	

Teren

Nr cadastral	Suprafața (mp)*	Observații / Referințe
	1.270	

* Suprafața este determinată în planul de proiecție Stereo 70.



Date referitoare la teren

Crt	Categorie folosință	Intravilan	Suprafața (mp)	Tarla	Parcelă	Nr. topo	Observații / Referințe
1	curți constructii	NU	1.270	57	505/4	-	

Lungime Segmente

1) Valorile lungimilor segmentelor sunt obținute din proiecție în plan.

Punct început	X / Y	Punct sfârșit	X / Y	Lungime segment (** (m)
1	393.536,386 260.292,0	2	393.455,839 260.320,601	85.474
2	393.455,839 260.320,601	3	393.450,994 260.306,592	14.823
3	393.450,994 260.306,592	4	393.466,759 260.301,01	16.724
4	393.466,759 260.301,01	5	393.532,15 260.277,82	69.381
5	393.532,15 260.277,82	1	393.536,386 260.292,0	14.799

**** Lungimile segmentelor sunt determinate în planul de proiecție Stereo 70 și sunt rotunjite la 1 milimetru.**

***** Distanța dintre puncte este formată din segmente cumulate ce sunt mai mici decât valoarea 1 milimetru.**

**DATE DESPRE IMOBILUL NR. 6457**

Oficiul de Cadastru și Publicitate Imobiliară DOLJ
Biroul de Cadastru și Publicitate Imobiliară Craiova

A. Partea I. Descrierea imobilului

TEREN Extravilan

Adresa: Jud. Dolj, De 460/3

Nr. Crt	Nr cadastral Nr. topografic	Suprafața* (mp)	Observații / Referințe
A1		8.551	Sector cadastral:26 Teren neimprejmut;

B. Partea II. Proprietari și acte

Inscrieri privitoare la dreptul de proprietate și alte drepturi reale		Referințe
/		
Act Administrativ nr. ADEVERINTA NR. 3273, din 11/09/2024 emis de PRIMARIA MACESU DE JOS;		
B1	Inscrierea posesiei, drept de PROPRIETATE, dobandit prin Lege, cota actuala 1/1, cota initiala 1/1 1) NEIDENTIFICAT NEIDENTIFICAT, LIPSĂ CNP LIPSĂ CNP	A1
Act Normativ nr. LEGEA NR 7, din 13/03/1996 emis de PARLAMENTUL ROMANIEI (ART 13);		
B2	Se noteaza mentiunea de proprietar neidentificat.	A1

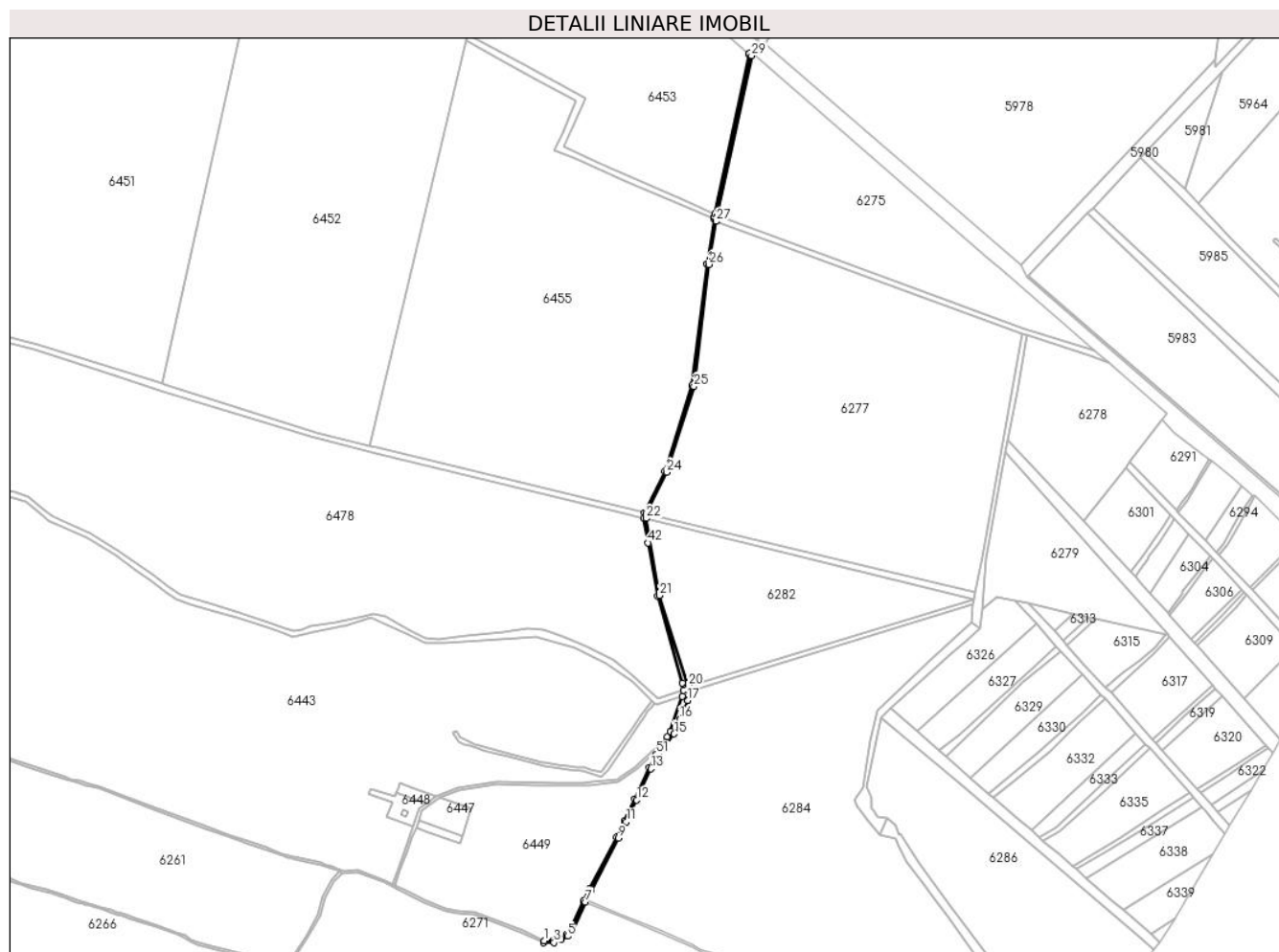
C. Partea III. SARCINI .

Inscrieri privind dezmembramintele dreptului de proprietate, drepturi reale de garanție și sarcini	Referințe
NU SUNT	

Teren

Nr cadastral	Suprafața (mp)*	Observații / Referințe
	8.551	

* Suprafața este determinată în planul de proiecție Stereo 70.



Date referitoare la teren

Crt	Categorie folosință	Intravilan	Suprafața (mp)	Tarla	Parcelă	Nr. topo	Observații / Referințe
1	drum	NU	8.551	-	De 460/3	-	

Lungime Segmente

1) Valorile lungimilor segmentelor sunt obținute din proiecție în plan.

Punct început	X / Y	Punct sfârșit	X / Y	Lungime segment	Punct început	X / Y	Punct sfârșit	X / Y	Lungime segment	Punct început	X / Y	Punct sfârșit	X / Y	Lungime segment
1	393.685,027 260.100,737	2	393.684,194 260.096,727	4.096	2	393.684,194 260.096,727	3	393.702,455 260.096,949	18.26	3	393.702,455 260.096,949	4	393.715,151 260.102,083	13.69
4	393.715,151 260.102,083	5	393.727,448 260.108,635	13.93	5	393.727,448 260.108,635	6	393.735,823 260.117,241	12.00	6	393.735,823 260.117,241	7	393.759,957 260.171,096	59.01
7	393.759,957 260.171,096	8	393.770,388 260.193,149	24.39	8	393.770,388 260.193,149	9	393.819,997 260.287,564	106.6	9	393.819,997 260.287,564	10	393.827,873 260.303,604	17.86
10	393.827,873 260.303,604	11	393.834,629 260.317,362	15.32	11	393.834,629 260.317,362	12	393.853,613 260.356,858	43.82	12	393.853,613 260.356,858	13	393.879,25 260.413,77	62.42
13	393.879,25 260.413,77	14	393.890,918 260.431,259	21.02	14	393.890,918 260.431,259	15	393.921,82 260.477,58	55.68	15	393.921,82 260.477,58	16	393.932,397 260.504,073	28.52
16	393.932,397 260.504,073	17	393.946,115 260.538,431	36.99	17	393.946,115 260.538,431	18	393.946,342 260.539,001	0.614	18	393.946,342 260.539,001	19	393.951,397 260.554,514	16.31

Punct început	X / Y	Punct sfârșit	X / Y	Lungime segment	Punct început	X / Y	Punct sfârșit	X / Y	Lungime segment	Punct început	X / Y	Punct sfârșit	X / Y	Lungime segment
19	393.951,397 260.554,514	20	393.947,685 260.565,139	11.255	20	393.947,685 260.565,139	21	393.895,13 260.730,126	173.155	21	393.895,13 260.730,126	22	393.870,607 260.870,564	142.563
22	393.870,607 260.870,564	23	393.871,199 260.879,209	8.665	23	393.871,199 260.879,209	24	393.908,365 260.954,675	84.122	24	393.908,365 260.954,675	25	393.957,601 261.111,222	164.107
25	393.957,601 261.111,222	26	393.985,451 261.333,529	224.045	26	393.985,451 261.333,529	27	393.998,6 261.411,983	79.548	27	393.998,6 261.411,983	28	394.000,793 261.421,83	10.088
28	394.000,793 261.421,83	29	394.062,769 261.714,079	298.748	29	394.062,769 261.714,079	30	394.058,531 261.718,548	6.159	30	394.058,531 261.718,548	31	394.057,428 261.716,885	1.996
31	394.057,428 261.716,885	32	393.996,51 261.425,617	297.57	32	393.996,51 261.425,617	33	393.995,444 261.420,52	5.207	33	393.995,444 261.420,52	34	393.995,145 261.418,668	1.876
34	393.995,145 261.418,668	35	393.994,662 261.415,676	3.031	35	393.994,662 261.415,676	36	393.981,492 261.334,108	82.624	36	393.981,492 261.334,108	37	393.981,478 261.333,99	0.119
37	393.981,478 261.333,99	38	393.953,974 261.112,91	222.784	38	393.953,974 261.112,91	39	393.904,699 260.956,326	164.154	39	393.904,699 260.956,326	40	393.867,263 260.880,269	84.771
40	393.867,263 260.880,269	41	393.866,583 260.870,353	9.939	41	393.866,583 260.870,353	42	393.874,285 260.825,979	45.037	42	393.874,285 260.825,979	43	393.891,236 260.729,17	98.282
43	393.891,236 260.729,17	44	393.936,647 260.570,555	164.988	44	393.936,647 260.570,555	45	393.938,753 260.557,083	13.636	45	393.938,753 260.557,083	46	393.936,568 260.545,798	11.495
46	393.936,568 260.545,798	47	393.915,16 260.482,13	67.171	47	393.915,16 260.482,13	48	393.908,951 260.471,965	11.911	48	393.908,951 260.471,965	49	393.900,22 260.457,68	16.742
49	393.900,22 260.457,68	50	393.897,635 260.453,451	4.956	50	393.897,635 260.453,451	51	393.889,576 260.440,262	15.456	51	393.889,576 260.440,262	52	393.875,739 260.415,715	28.178
52	393.875,739 260.415,715	53	393.849,986 260.358,547	62.701	53	393.849,986 260.358,547	54	393.831,031 260.319,11	43.756	54	393.831,031 260.319,11	55	393.824,283 260.305,367	15.31
55	393.824,283 260.305,367	56	393.816,431 260.289,376	17.815	56	393.816,431 260.289,376	57	393.766,808 260.194,935	106.684	57	393.766,808 260.194,935	58	393.756,323 260.172,769	24.521
58	393.756,323 260.172,769	59	393.732,462 260.119,523	58.348	59	393.732,462 260.119,523	60	393.725,014 260.111,86	10.686	60	393.725,014 260.111,86	61	393.713,454 260.105,701	13.098
61	393.713,454 260.105,701	62	393.701,653 260.100,94	12.725	62	393.701,653 260.100,94	1	393.685,027 260.100,737	16.627					

** Lungimile segmentelor sunt determinate în planul de proiecție Stereo 70 și sunt rotunjite la 1 milimetru.

*** Distanța dintre puncte este formată din segmente cumulate ce sunt mai mici decât valoarea 1 milimetru.

**DATE DESPRE IMOBILUL NR. 6458**

Oficiul de Cadastru și Publicitate Imobiliară DOLJ
Biroul de Cadastru și Publicitate Imobiliară Craiova

A. Partea I. Descrierea imobilului

TEREN Extravilan

Adresa: Jud. Dolj, De 511/1

Nr. Crt	Nr cadastral Nr. topografic	Suprafața* (mp)	Observații / Referințe
A1		5.808	Sector cadastral:26 Teren neimprejmuit;

B. Partea II. Proprietari și acte

Inscrieri privitoare la dreptul de proprietate și alte drepturi reale	Referințe	
/		
Act Administrativ nr. ADEVERINTA NR. 3273, din 11/09/2024 emis de PRIMARIA MACESU DE JOS;		
B1	Inscrierea posesiei, drept de PROPRIETATE, dobandit prin Lege, cota actuala 1/1, cota initiala 1/1 1) NEIDENTIFICAT NEIDENTIFICAT, LIPSĂ CNP LIPSĂ CNP	A1
Act Normativ nr. LEGEA NR 7, din 13/03/1996 emis de PARLAMENTUL ROMANIEI (ART 13);		
B2	Se noteaza mentiunea de proprietar neidentificat.	A1

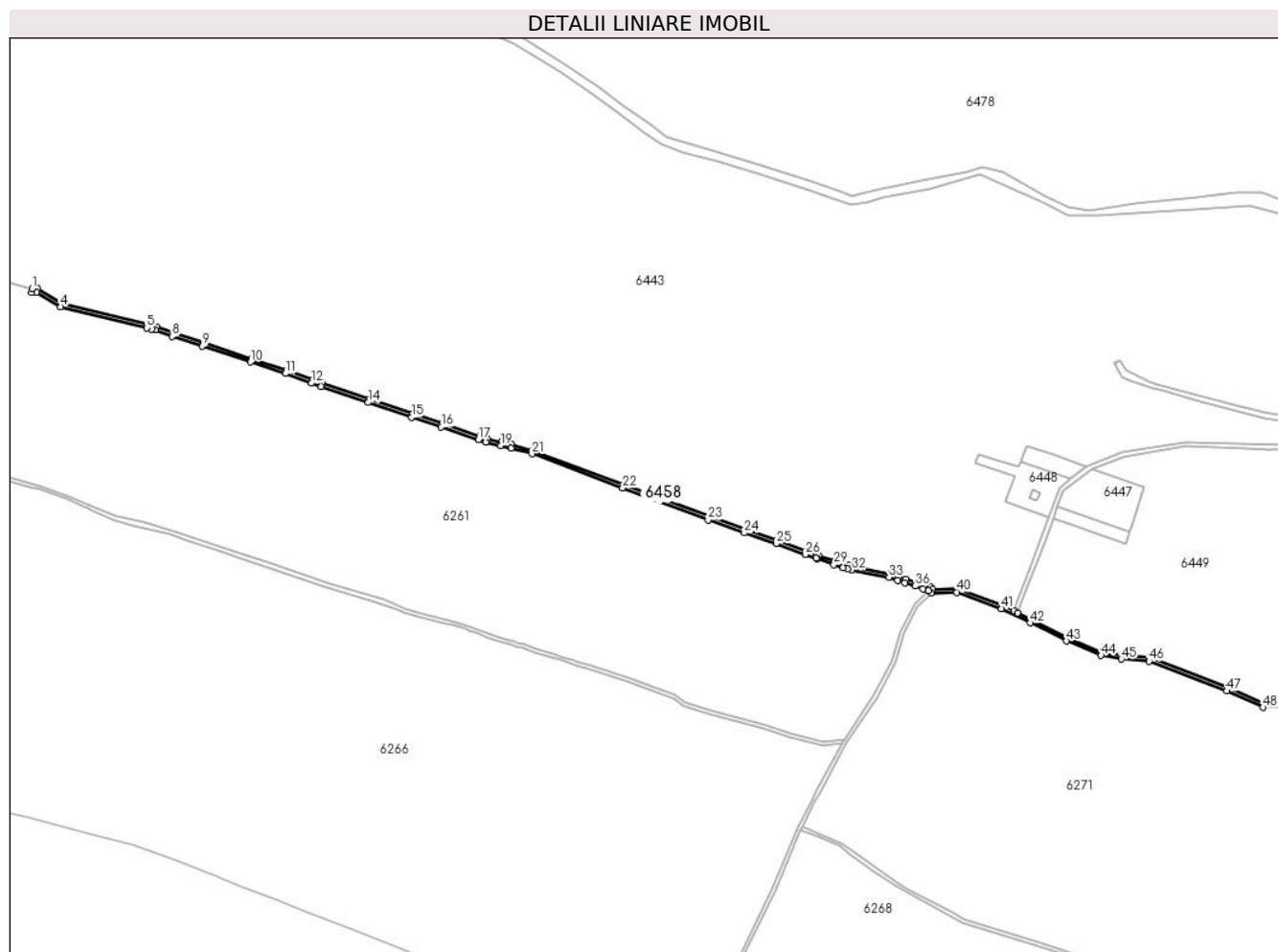
C. Partea III. SARCINI .

Inscrieri privind dezmembramintele dreptului de proprietate, drepturi reale de garanție și sarcini	Referințe
NU SUNT	

Teren

Nr cadastral	Suprafața (mp)*	Observații / Referințe
	5.808	

* Suprafața este determinată în planul de proiecție Stereo 70.



Date referitoare la teren

Crt	Categorie folosință	Intravilan	Suprafața (mp)	Tarla	Parcelă	Nr. topo	Observații / Referințe
1	drum	NU	5.808	-	De 511/1	-	

Lungime Segmente

1) Valorile lungimilor segmentelor sunt obținute din proiecție în plan.

Punct început	X / Y	Punct sfârșit	X / Y	Lungime segment
1	392.314,763 260.562,051	2	392.314,285 260.558,04	4.039
4	392.346,249 260.542,212	5	392.442,466 260.518,537	99.087
7	392.451,696 260.516,148	8	392.470,711 260.509,001	20.314
10	392.557,888 260.480,636	11	392.596,742 260.467,825	40.912
13	392.636,211 260.453,229	14	392.688,756 260.435,565	55.435
16	392.770,085 260.408,225	17	392.811,419 260.394,33	43.607
2	392.314,285 260.558,04	3	392.319,749 260.558,158	5.465
5	392.442,466 260.518,537	6	392.447,96 260.517,316	5.628
8	392.470,711 260.509,001	9	392.504,188 260.498,343	35.133
11	392.596,742 260.467,825	12	392.625,59 260.457,157	30.757
14	392.688,756 260.435,565	15	392.737,174 260.419,289	51.08
17	392.811,419 260.394,33	18	392.819,784 260.391,611	8.796
3	392.319,749 260.558,158	4	392.346,249 260.542,212	30.928
6	392.447,96 260.517,316	7	392.451,696 260.516,148	3.914
9	392.504,188 260.498,343	10	392.557,888 260.480,636	56.544
12	392.625,59 260.457,157	13	392.636,211 260.453,229	11.324
15	392.737,174 260.419,289	16	392.770,085 260.408,225	34.721
18	392.819,784 260.391,611	19	392.836,026 260.387,597	16.731

Punct început	X / Y	Punct sfârșit	X / Y	Lungime segment	Punct început	X / Y	Punct sfârșit	X / Y	Lungime segment	Punct început	X / Y	Punct sfârșit	X / Y	Lungime segment
19	392.836,026 260.387,597	20	392.847,459 260.384,771	11.777	20	392.847,459 260.384,771	21	392.870,943 260.378,501	24.307	21	392.870,943 260.378,501	22	392.971,786 260.340,433	107.789
22	392.971,786 260.340,433	23	393.066,929 260.305,011	101.523	23	393.066,929 260.305,011	24	393.107,163 260.290,721	42.696	24	393.107,163 260.290,721	25	393.142,635 260.278,865	37.401
25	393.142,635 260.278,865	26	393.175,211 260.266,626	34.799	26	393.175,211 260.266,626	27	393.186,981 260.262,459	12.486	27	393.186,981 260.262,459	28	393.188,737 260.261,837	1.863
28	393.188,737 260.261,837	29	393.206,772 260.255,452	19.132	29	393.206,772 260.255,452	30	393.216,892 260.251,762	10.772	30	393.216,892 260.251,762	31	393.222,12 260.250,588	5.358
31	393.222,12 260.250,588	32	393.226,953 260.249,513	4.951	32	393.226,953 260.249,513	33	393.268,081 260.241,297	41.941	33	393.268,081 260.241,297	34	393.277,85 260.238,075	10.287
34	393.277,85 260.238,075	35	393.285,839 260.235,439	8.413	35	393.285,839 260.235,439	36	393.297,336 260.231,647	12.106	36	393.297,336 260.231,647	37	393.306,259 260.228,705	9.395
37	393.306,259 260.228,705	38	393.312,28 260.226,719	6.34	38	393.312,28 260.226,719	39	393.315,261 260.224,045	4.005	39	393.315,261 260.224,045	40	393.343,81 260.224,733	28.557
40	393.343,81 260.224,733	41	393.393,13 260.206,485	52.588	41	393.393,13 260.206,485	42	393.425,099 260.190,577	35.708	42	393.425,099 260.190,577	43	393.465,625 260.170,579	45.192
43	393.465,625 260.170,579	44	393.504,006 260.154,376	41.661	44	393.504,006 260.154,376	45	393.526,694 260.150,336	23.045	45	393.526,694 260.150,336	46	393.557,462 260.147,901	30.864
46	393.557,462 260.147,901	47	393.643,756 260.114,873	92.399	47	393.643,756 260.114,873	48	393.684,194 260.096,727	44.323	48	393.684,194 260.096,727	49	393.685,027 260.100,737	4.096
49	393.685,027 260.100,737	50	393.645,291 260.118,569	43.554	50	393.645,291 260.118,569	51	393.558,353 260.151,843	93.088	51	393.558,353 260.151,843	52	393.527,204 260.154,308	31.246
52	393.527,204 260.154,308	53	393.505,149 260.158,236	22.402	53	393.505,149 260.158,236	54	393.467,29 260.174,218	41.094	54	393.467,29 260.174,218	55	393.426,875 260.194,161	45.068
55	393.426,875 260.194,161	56	393.411,43 260.201,846	17.251	56	393.411,43 260.201,846	57	393.406,938 260.204,082	5.018	57	393.406,938 260.204,082	58	393.394,719 260.210,162	13.648
58	393.394,719 260.210,162	59	393.344,479 260.228,75	53.568	59	393.344,479 260.228,75	60	393.316,751 260.228,082	27.736	60	393.316,751 260.228,082	61	393.314,328 260.230,255	3.255
61	393.314,328 260.230,255	62	393.307,51 260.232,492	7.176	62	393.307,51 260.232,492	63	393.298,587 260.235,435	9.396	63	393.298,587 260.235,435	64	393.287,092 260.239,238	12.108
64	393.287,092 260.239,238	65	393.279,103 260.241,873	8.412	65	393.279,103 260.241,873	66	393.269,103 260.245,171	10.53	66	393.269,103 260.245,171	67	393.227,78 260.253,427	42.14
67	393.227,78 260.253,427	68	393.222,993 260.254,491	4.904	68	393.222,993 260.254,491	69	393.218,02 260.255,608	5.097	69	393.218,02 260.255,608	70	393.208,125 260.259,216	10.532
70	393.208,125 260.259,216	71	393.190,072 260.265,608	19.151	71	393.190,072 260.265,608	72	393.188,316 260.266,23	1.863	72	393.188,316 260.266,23	73	393.176,582 260.270,384	12.448
73	393.176,582 260.270,384	74	393.143,973 260.282,635	34.834	74	393.143,973 260.282,635	75	393.108,467 260.294,503	37.437	75	393.108,467 260.294,503	76	393.068,296 260.308,77	42.629
76	393.068,296 260.308,77	77	392.973,19 260.344,178	101.483	77	392.973,19 260.344,178	78	392.872,168 260.382,314	107.981	78	392.872,168 260.382,314	79	392.848,455 260.388,646	24.544
79	392.848,455 260.388,646	80	392.836,985 260.391,48	11.815	80	392.836,985 260.391,48	81	392.820,883 260.395,459	16.586	81	392.820,883 260.395,459	82	392.812,675 260.398,128	8.631
82	392.812,675 260.398,128	83	392.771,36 260.412,017	43.587	83	392.771,36 260.412,017	84	392.738,448 260.423,08	34.722	84	392.738,448 260.423,08	85	392.690,03 260.439,357	51.081
85	392.690,03 260.439,357	86	392.637,543 260.457,001	55.373	86	392.637,543 260.457,001	87	392.626,978 260.460,908	11.264	87	392.626,978 260.460,908	88	392.598,063 260.471,601	30.829
88	392.598,063 260.471,601	89	392.559,141 260.484,435	40.983	89	392.559,141 260.484,435	90	392.505,421 260.502,148	56.565	90	392.505,421 260.502,148	91	392.472,023 260.512,781	35.05
91	392.472,023 260.512,781	92	392.452,997 260.519,932	20.325	92	392.452,997 260.519,932	93	392.448,993 260.521,184	4.195	93	392.448,993 260.521,184	94	392.443,378 260.522,432	5.752
94	392.443,378 260.522,432	95	392.347,793 260.545,951	98.436	95	392.347,793 260.545,951	96	392.320,819 260.562,183	31.481	96	392.320,819 260.562,183	1	392.314,763 260.562,051	6.057

** Lungimile segmentelor sunt determinate în planul de proiecție Stereo 70 și sunt rotunjite la 1 milimetru.

*** Distanța dintre puncte este formată din segmente cumulate ce sunt mai mici decât valoarea 1 milimetru.

**DATE DESPRE IMOBILUL NR. 6459**

Oficiul de Cadastru și Publicitate Imobiliară DOLJ
Biroul de Cadastru și Publicitate Imobiliară Craiova

A. Partea I. Descrierea imobilului

TEREN Extravilan

Adresa: Jud. Dolj, De 1010

Nr. Crt	Nr cadastral Nr. topografic	Suprafața* (mp)	Observații / Referințe
A1		5.164	Sector cadastral:26 Teren neimprejmit;

B. Partea II. Proprietari și acte

Inscrieri privitoare la dreptul de proprietate și alte drepturi reale		Referințe
/		
Act Administrativ nr. ADEVERINTA NR. 3273, din 11/09/2024 emis de PRIMARIA MACESU DE JOS;		
B1	Inscrierea posesiei, drept de PROPRIETATE, dobandit prin Lege, cota actuala 1/1, cota initiala 1/1 1) NEIDENTIFICAT NEIDENTIFICAT, LIPSĂ CNP LIPSĂ CNP	A1
Act Normativ nr. LEGEA NR 7, din 13/03/1996 emis de PARLAMENTUL ROMANIEI (ART 13);		
B2	Se noteaza mentiunea de proprietar neidentificat.	A1

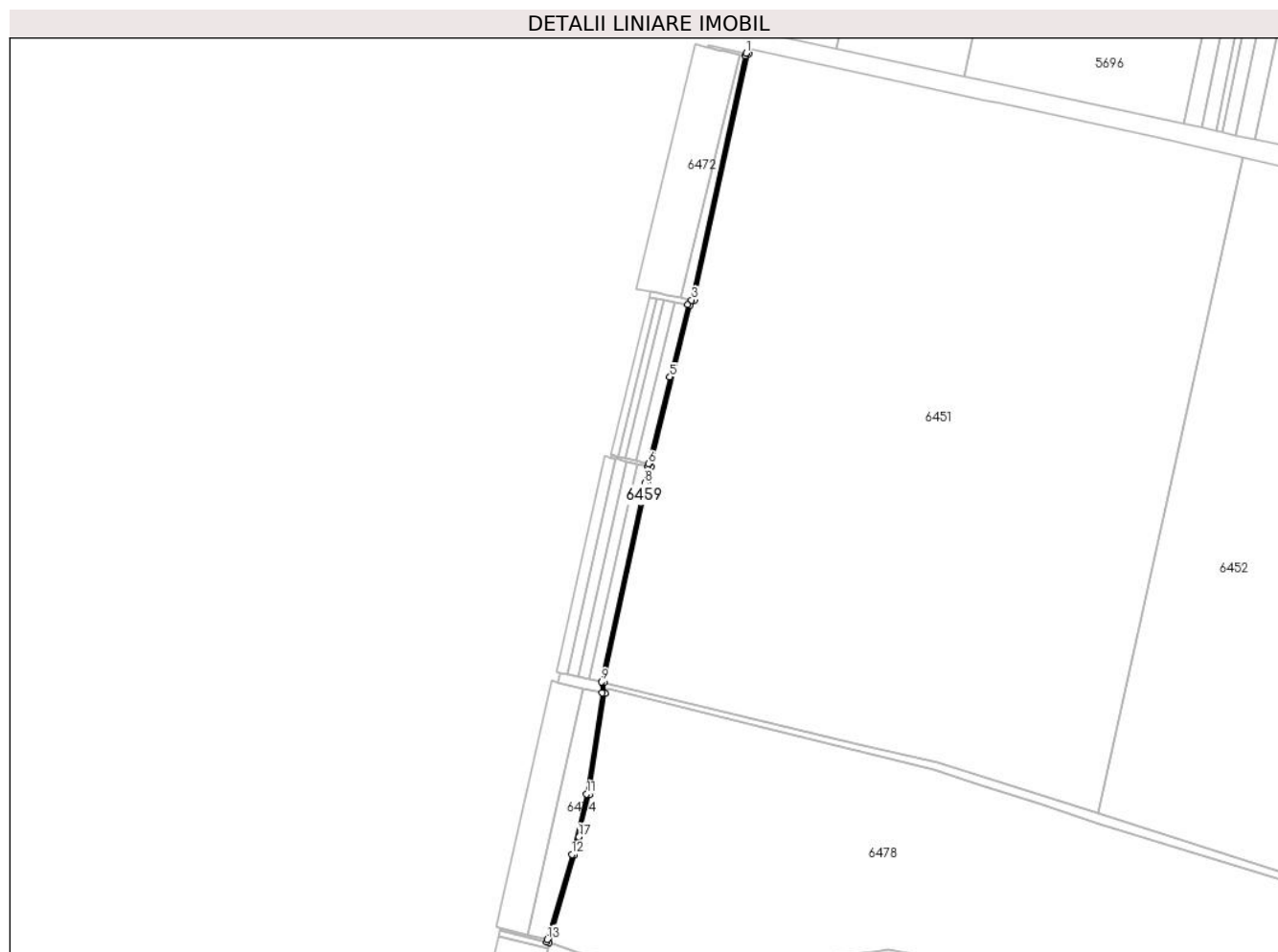
C. Partea III. SARCINI .

Inscrieri privind dezmembramintele dreptului de proprietate, drepturi reale de garanție și sarcini	Referințe
NU SUNT	

Teren

Nr cadastral	Suprafața (mp)*	Observații / Referințe
	5.164	

* Suprafața este determinată în planul de proiecție Stereo 70.



Date referitoare la teren

Crt	Categorie folosință	Intra vilan	Suprafața (mp)	Tarla	Parcelă	Nr. topo	Observații / Referințe
1	drum	NU	5.164	-	De 1010	-	

Lungime Segmente

1) Valorile lungimilor segmentelor sunt obținute din proiecție în plan.

Punct început	X / Y	Punct sfârșit	X / Y	Lungime segment (** (m)
1	392.489,355 262.192,594	2	392.488,464 262.188,701	3.994
3	392.412,132 261.843,322	4	392.406,684 261.837,055	8.304
5	392.381,502 261.734,456	6	392.351,361 261.611,771	126.333
7	392.350,437 261.607,879	8	392.346,119 261.584,236	24.034
9	392.284,666 261.303,038	10	392.285,807 261.287,265	15.814

Punct început	X / Y	Punct sfârșit	X / Y	Lungime segment (** (m)
2	392.488,464 262.188,701	3	392.412,132 261.843,322	353.713
4	392.406,684 261.837,055	5	392.381,502 261.734,456	105.644
6	392.351,361 261.611,771	7	392.350,437 261.607,879	4.0
8	392.346,119 261.584,236	9	392.284,666 261.303,038	287.835
10	392.285,807 261.287,265	11	392.263,547 261.144,085	144.9

Punct început	X / Y	Punct sfârșit	X / Y	Lungime segment (** (m)
11	392.263,547 261.144,085	12	392.242,506 261.058,683	87.956
13	392.207,98 260.938,287	14	392.206,896 260.934,506	3.933
15	392.210,8 260.933,566	16	392.246,372 261.057,653	129.085
17	392.252,69 261.083,335	18	392.267,461 261.143,251	61.71
19	392.289,686 261.286,29	20	392.288,573 261.302,184	15.933
21	392.350,041 261.583,449	22	392.354,372 261.607,16	24.103
23	392.410,61 261.836,291	24	392.416,065 261.842,593	8.335
25	392.493,273 262.191,788	1	392.489,355 262.192,594	4.0

Punct început	X / Y	Punct sfârșit	X / Y	Lungime segment (** (m)
12	392.242,506 261.058,683	13	392.207,98 260.938,287	125.249
14	392.206,896 260.934,506	15	392.210,8 260.933,566	4.016
16	392.246,372 261.057,653	17	392.252,69 261.083,335	26.448
18	392.267,461 261.143,251	19	392.289,686 261.286,29	144.755
20	392.288,573 261.302,184	21	392.350,041 261.583,449	287.903
22	392.354,372 261.607,16	23	392.410,61 261.836,291	235.932
24	392.416,065 261.842,593	25	392.493,273 262.191,788	357.629

** Lungimile segmentelor sunt determinate în planul de proiecție Stereo 70 și sunt rotunjite la 1 milimetru.

*** Distanța dintre puncte este formată din segmente cumulate ce sunt mai mici decât valoarea 1 milimetru.

**DATE DESPRE IMOBILUL NR. 6460**

Oficiul de Cadastru și Publicitate Imobiliară DOLJ
Biroul de Cadastru și Publicitate Imobiliară Craiova

A. Partea I. Descrierea imobilului

TEREN Extravilan

Adresa: Jud. Dolj, HC 1008

Nr. Crt	Nr cadastral Nr. topografic	Suprafața* (mp)	Observații / Referințe
A1		Din acte: 890 Masurata: 889	Sector cadastral:26 Teren neimprejmuț; IMOBILUL ESTE DESPARTIT DE LIMITA UAT; RESTUL SUPRAFETEI ESTE PE UAT CARNA

B. Partea II. Proprietari și acte

Inscrieri privitoare la dreptul de proprietate și alte drepturi reale		Referințe
/		
Act Administrativ nr. ADEVERINTA NR. 3273, din 11/09/2024 emis de PRIMARIA MACESU DE JOS;		
B1	Inscrierea posesiei, drept de PROPRIETATE, dobandit prin Lege, cota actuala 1/1, cota initiala 1/1 1) NEIDENTIFICAT NEIDENTIFICAT, LIPSĂ CNP LIPSĂ CNP	A1
Act Normativ nr. LEGEA NR 7, din 13/03/1996 emis de PARLAMENTUL ROMANIEI (ART 13);		
B2	Se noteaza mentiunea de proprietar neidentificat.	A1

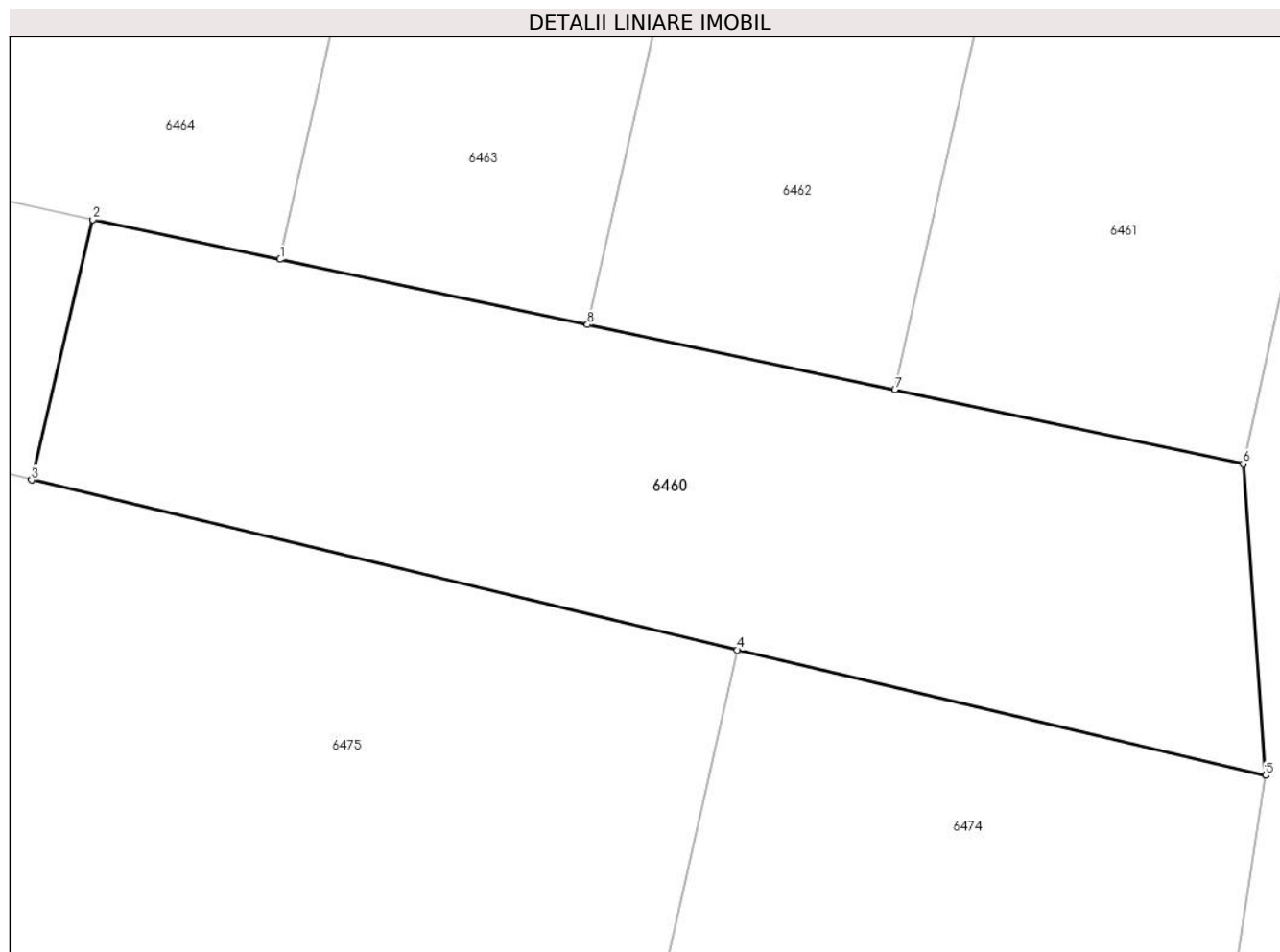
C. Partea III. SARCINI .

Inscrieri privind dezmembramintele dreptului de proprietate, drepturi reale de garanție și sarcini	Referințe
NU SUNT	

Teren

Nr cadastral	Suprafața (mp)*	Observații / Referințe
	Din acte: 890 Masurata: 889	IMOBILUL ESTE DESPARTIT DE LIMITA UAT; RESTUL SUPRAFETEI ESTE PE UAT CARNA

* Suprafața este determinată în planul de proiecție Stereo 70.



Date referitoare la teren

Crt	Categorie folosință	Intravilan	Suprafața (mp)	Tarla	Parcelă	Nr. topo	Observații / Referințe
1	curți constructii	NU	889	-	HC 1008	-	

Lungime Segmente

1) Valorile lungimilor segmentelor sunt obținute din proiecție în plan.

Punct început	X / Y	Punct sfârșit	X / Y	Lungime segment (** (m)
1	392.235,901 261.313,387	2	392.226,421 261.315,398	9.691
2	392.226,421 261.315,398	3	392.223,318 261.302,228	13.531
3	392.223,318 261.302,228	4	392.259,049 261.293,617	36.754
4	392.259,049 261.293,617	5	392.285,807 261.287,265	27.502
5	392.285,807 261.287,265	6	392.284,666 261.303,038	15.814

Punct început	X / Y	Punct sfârșit	X / Y	Lungime segment (** (m)
6	392.284,666 261.303,038	7	392.267,03 261.306,781	18.029
7	392.267,03 261.306,781	8	392.251,466 261.310,084	15.911
8	392.251,466 261.310,084	1	392.235,901 261.313,387	15.912

** Lungimile segmentelor sunt determinate în planul de proiecție Stereo 70 și sunt rotunjite la 1 milimetru.

*** Distanța dintre puncte este formată din segmente cumulate ce sunt mai mici decât valoarea 1 milimetru.

**DATE DESPRE IMOBILUL NR. 6461**

Oficiul de Cadastru și Publicitate Imobiliară DOLJ
Biroul de Cadastru și Publicitate Imobiliară Craiova

A. Partea I. Descrierea imobilului

TEREN Extravilan

Adresa: Jud. Dolj, T121, P237

Nr. Crt	Nr cadastral Nr. topografic	Suprafața* (mp)	Observații / Referințe
A1		Din acte: 5.000 Masurata: 5.339	Sector cadastral:26 Teren neimprejmuit;

B. Partea II. Proprietari și acte

Inscrieri privitoare la dreptul de proprietate și alte drepturi reale		Referințe
/		
Act Administrativ nr. TITLU DE PROPRIETATE NR. 2338-59339, din 26/10/1998 emis de CJSIPT DOLJ;		
B1	Intabulare, drept de PROPRIETATE, dobandit prin Reconstituire, cota actuala 1/1, cota initiala 1/1 1) RADU GHEORGHE, LIPSĂ CNP	A1

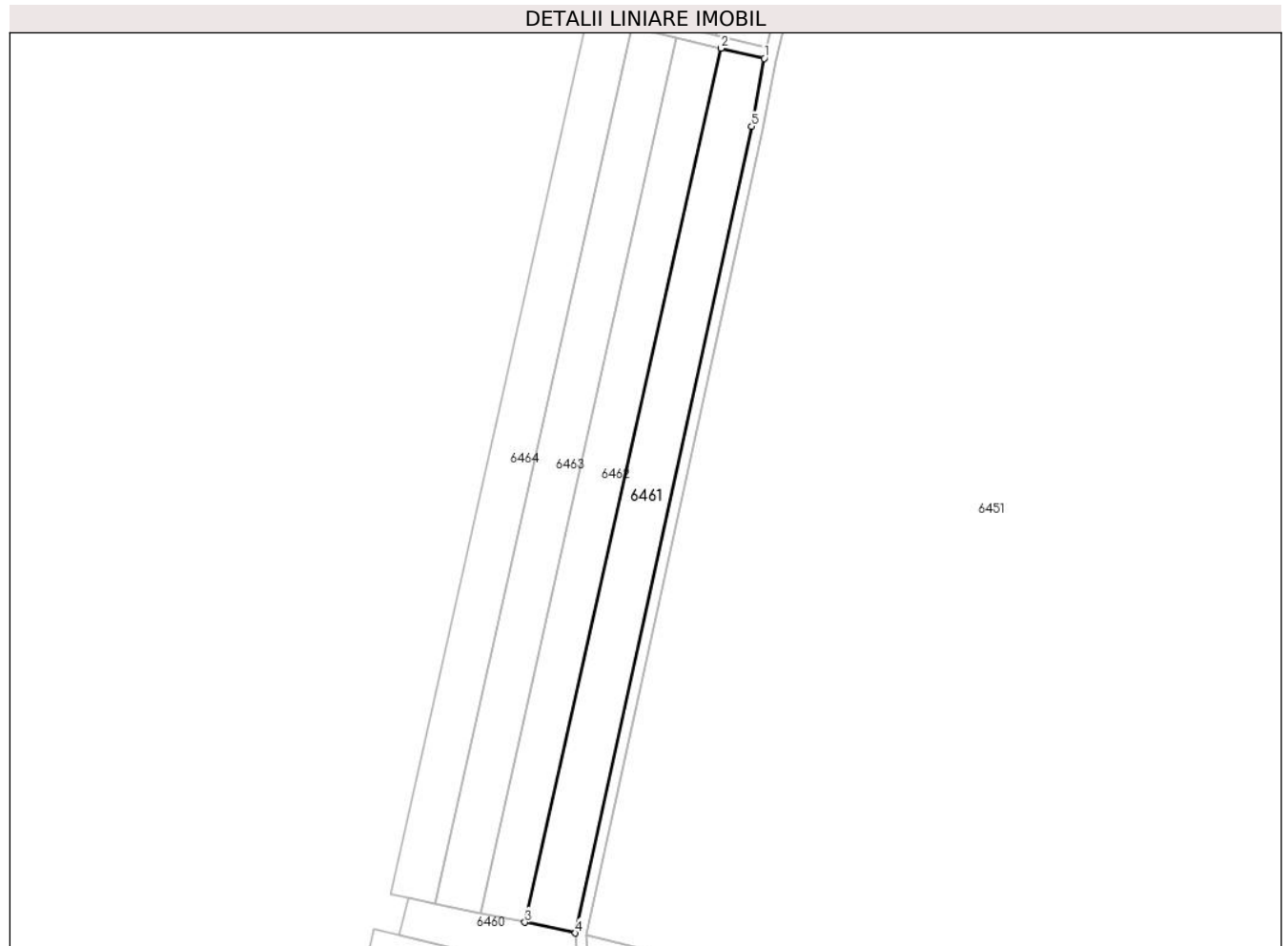
C. Partea III. SARCINI .

Inscrieri privind dezmembramintele dreptului de proprietate, drepturi reale de garanție și sarcini	Referințe
NU SUNT	

Teren

Nr cadastral	Suprafața (mp)*	Observații / Referințe
	Din acte: 5.000 Masurata: 5.339	

* Suprafața este determinată în planul de proiecție Stereo 70.



Date referitoare la teren

Crt	Categorie folosință	Intra vilan	Suprafața (mp)	Tarla	Parcelă	Nr. topo	Observații / Referințe
1	arabil	NU	5.339	121	237	-	

Lungime Segmente

1) Valorile lungimilor segmentelor sunt obținute din proiecție în plan.

Punct început	X / Y	Punct sfârșit	X / Y	Lungime segment (** (m)
1	392.350,437 261.607,879	2	392.335,426 261.611,443	15.428
2	392.335,426 261.611,443	3	392.267,03 261.306,781	312.245
3	392.267,03 261.306,781	4	392.284,666 261.303,038	18.029
4	392.284,666 261.303,038	5	392.346,119 261.584,236	287.835
5	392.346,119 261.584,236	1	392.350,437 261.607,879	24.034

**** Lungimile segmentelor sunt determinate în planul de proiecție Stereo 70 și sunt rotunjite la 1 milimetru.**

***** Distanța dintre puncte este formată din segmente cumulate ce sunt mai mici decât valoarea 1 milimetru.**

**DATE DESPRE IMOBILUL NR. 6462**

Oficiul de Cadastru și Publicitate Imobiliară DOLJ
Biroul de Cadastru și Publicitate Imobiliară Craiova

A. Partea I. Descrierea imobilului

TEREN Extravilan

Adresa: Jud. Dolj, T121, P236

Nr. Crt	Nr cadastral Nr. topografic	Suprafața* (mp)	Observații / Referințe
A1		4.971	Sector cadastral:26 Teren neimprejmit;

B. Partea II. Proprietari și acte

Inscrieri privitoare la dreptul de proprietate și alte drepturi reale	Referințe	
/		
Act Administrativ nr. ADEVERINTA NR. 3273, din 11/09/2024 emis de PRIMARIA MACESU DE JOS;		
B1	Inscrierea posesiei, drept de PROPRIETATE, dobandit prin Lege, cota actuala 1/1, cota initiala 1/1 1) NEIDENTIFICAT NEIDENTIFICAT, LIPSĂ CNP LIPSĂ CNP	A1
Act Normativ nr. LEGEA NR 7, din 13/03/1996 emis de PARLAMENTUL ROMANIEI (ART 13);		
B2	Se noteaza mentiunea de proprietar neidentificat.	A1

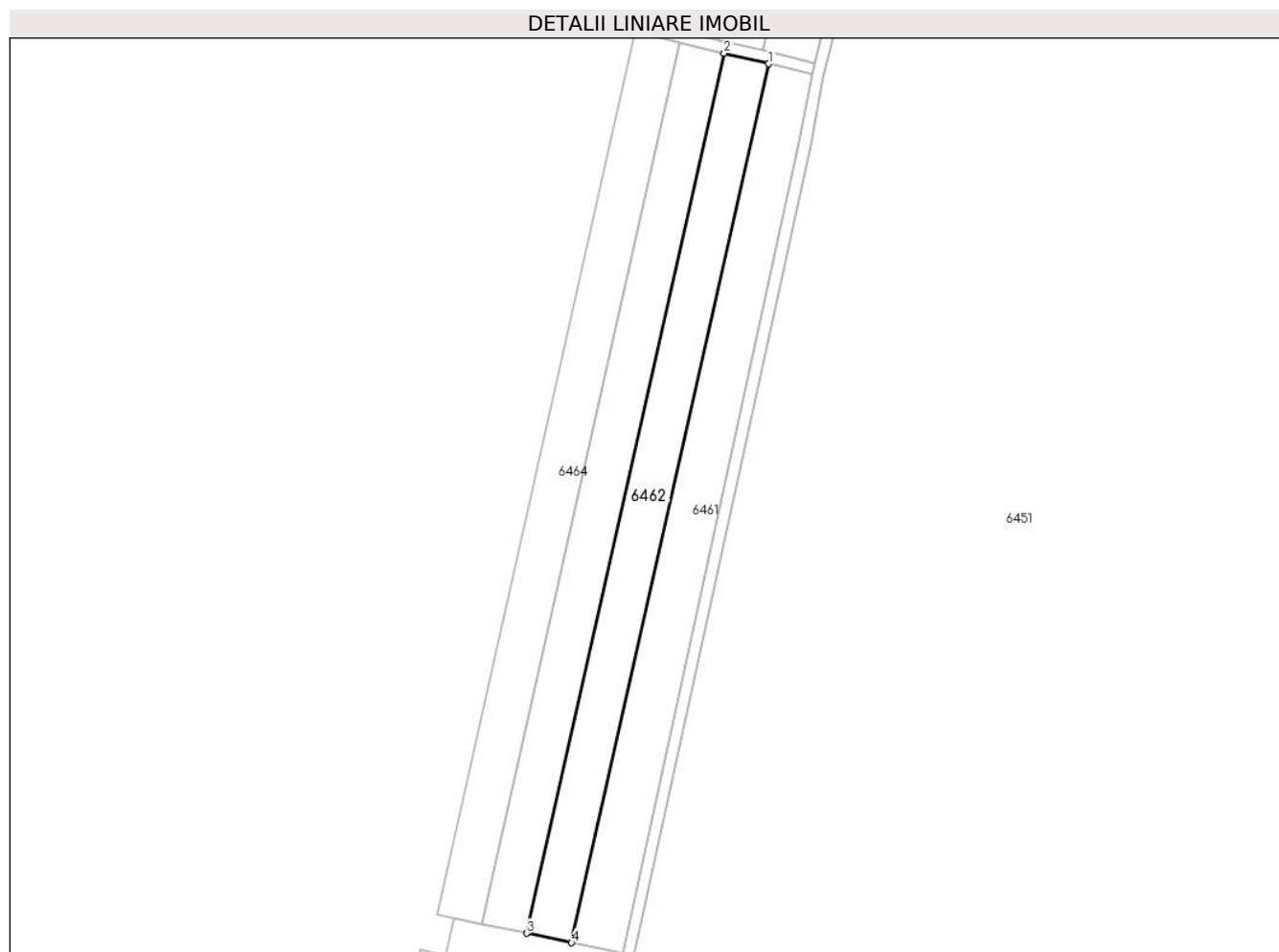
C. Partea III. SARCINI .

Inscrieri privind dezmembramintele dreptului de proprietate, drepturi reale de garanție și sarcini	Referințe
NU SUNT	

Teren

Nr cadastral	Suprafața (mp)*	Observații / Referințe
	4.971	

* Suprafața este determinată în planul de proiecție Stereo 70.



Date referitoare la teren

Crt	Categorie folosință	Intravilan	Suprafața (mp)	Tarla	Parcelă	Nr. topo	Observații / Referințe
1	arabil	NU	4.971	121	236	-	

Lungime Segmente

1) Valorile lungimilor segmentelor sunt obținute din proiecție în plan.

Punct început	X / Y	Punct sfârșit	X / Y	Lungime segment (** (m)
1	392.335,426 261.611,443	2	392.319,945 261.615,118	15.911
2	392.319,945 261.615,118	3	392.251,466 261.310,084	312.626
3	392.251,466 261.310,084	4	392.267,03 261.306,781	15.911
4	392.267,03 261.306,781	1	392.335,426 261.611,443	312.245

** Lungimile segmentelor sunt determinate în planul de proiecție Stereo 70 și sunt rotunjite la 1 milimetru.

***** Distanţa dintre puncte este formată din segmente cumulate ce sunt mai mici decât valoarea 1 milimetru.**

**DATE DESPRE IMOBILUL NR. 6463**

Oficiul de Cadastru și Publicitate Imobiliară DOLJ
Biroul de Cadastru și Publicitate Imobiliară Craiova

A. Partea I. Descrierea imobilului

TEREN Extravilan

Adresa: Jud. Dolj, T121, P235

Nr. Crt	Nr cadastral Nr. topografic	Suprafața* (mp)	Observații / Referințe
A1		Din acte: 5.000 Masurata: 4.977	Sector cadastral:26 Teren neimprejmuit;

B. Partea II. Proprietari și acte

Inscrieri privitoare la dreptul de proprietate și alte drepturi reale		Referințe
/		
Act Administrativ nr. TITLU DE PROPRIETATE NR. 2344-59339, din 28/10/1998 emis de CJSIPT DOLJ;		
B1	Intabulare, drept de PROPRIETATE, dobandit prin Reconstituire, cota actuala 1/1, cota initiala 1/1 1) VOICU MARIN, LIPSĂ CNP	A1

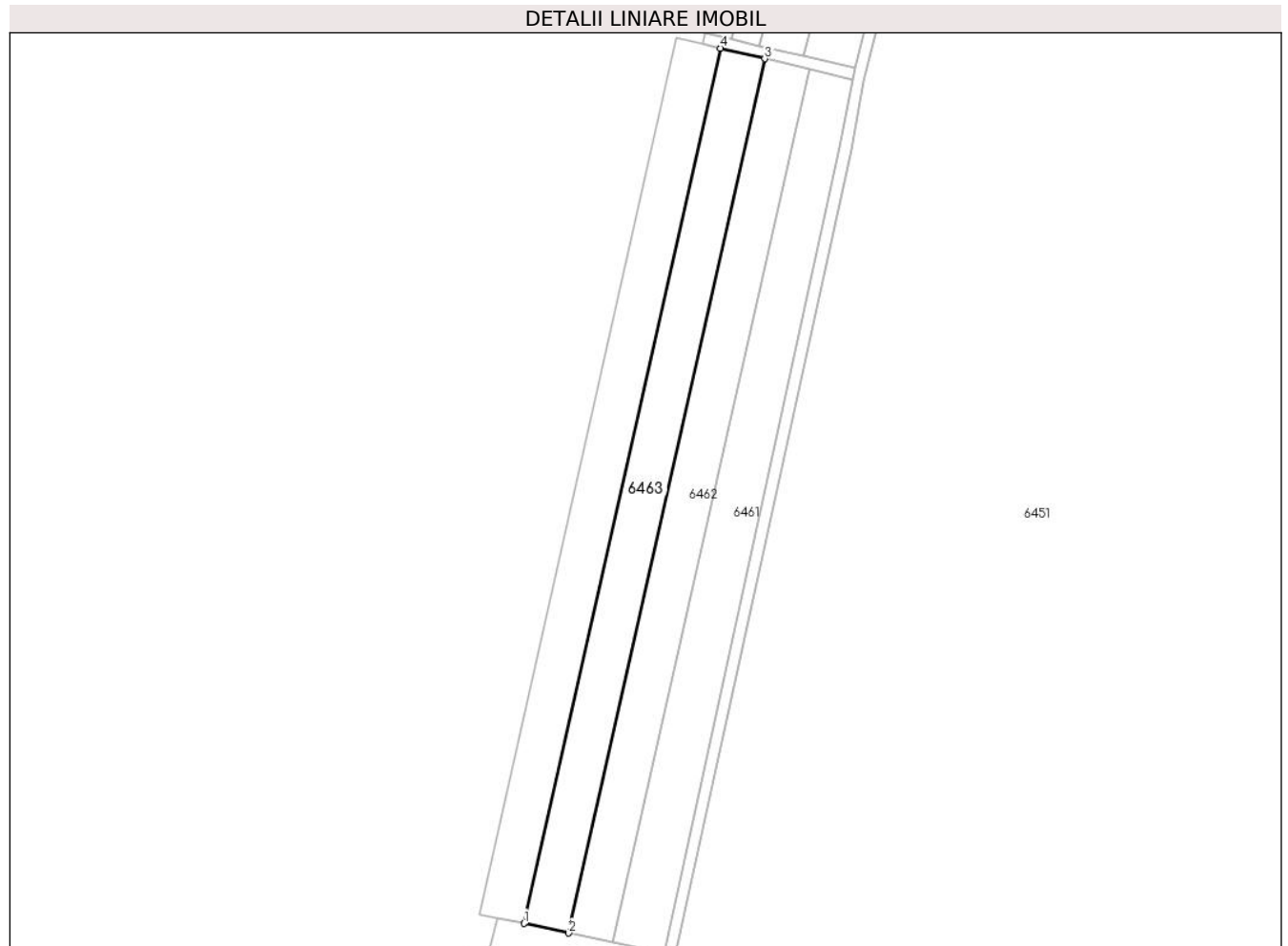
C. Partea III. SARCINI .

Inscrieri privind dezmembramintele dreptului de proprietate, drepturi reale de garanție și sarcini	Referințe
NU SUNT	

Teren

Nr cadastral	Suprafața (mp)*	Observații / Referințe
	Din acte: 5.000 Masurata: 4.977	

* Suprafața este determinată în planul de proiecție Stereo 70.



Date referitoare la teren

Crt	Categorie folosință	Intra vilan	Suprafața (mp)	Tarla	Parcelă	Nr. topo	Observații / Referințe
1	arabil	NU	4.977	121	235	-	

Lungime Segmente

1) Valorile lungimilor segmentelor sunt obținute din proiecție în plan.

Punct început	X / Y	Punct sfârșit	X / Y	Lungime segment (** (m)
1	392.235,901 261.313,387	2	392.251,466 261.310,084	15.912
2	392.251,466 261.310,084	3	392.319,945 261.615,118	312.626
3	392.319,945 261.615,118	4	392.304,464 261.618,793	15.911
4	392.304,464 261.618,793	1	392.235,901 261.313,387	313.008

**** Lungimile segmentelor sunt determinate în planul de proiecție Stereo 70 și sunt rotunjite la 1 milimetru.**

***** Distanța dintre puncte este formată din segmente cumulate ce sunt mai mici decât valoarea 1 milimetru.**

**DATE DESPRE IMOBILUL NR. 6464**

Oficiul de Cadastru și Publicitate Imobiliară DOLJ
Biroul de Cadastru și Publicitate Imobiliară Craiova

A. Partea I. Descrierea imobilului

TEREN Extravilan

Adresa: Jud. Dolj, T121, P234

Nr. Crt	Nr cadastral Nr. topografic	Suprafața* (mp)	Observații / Referințe
A1		Din acte: 5.000 Masurata: 4.983	Sector cadastral:26 Teren neimprejmuit; IMOBILUL ESTE DESPARTIT DE LIMITA UAT; RESTUL SUPRAFETEI ESTE PE UAT CARNA

B. Partea II. Proprietari și acte

Inscrieri privitoare la dreptul de proprietate și alte drepturi reale	Referințe
/	
Act Administrativ nr. TITLU DE PROPRIETATE NR. 2330-59339, din 22/10/1998 emis de CJSIPT DOLJ;	
B1	A1
Intabulare, drept de PROPRIETATE, dobandit prin Reconstituire, cota actuala 1/1, cota initiala 1/1 1) NAVIRTU IOANA, LIPSĂ CNP	

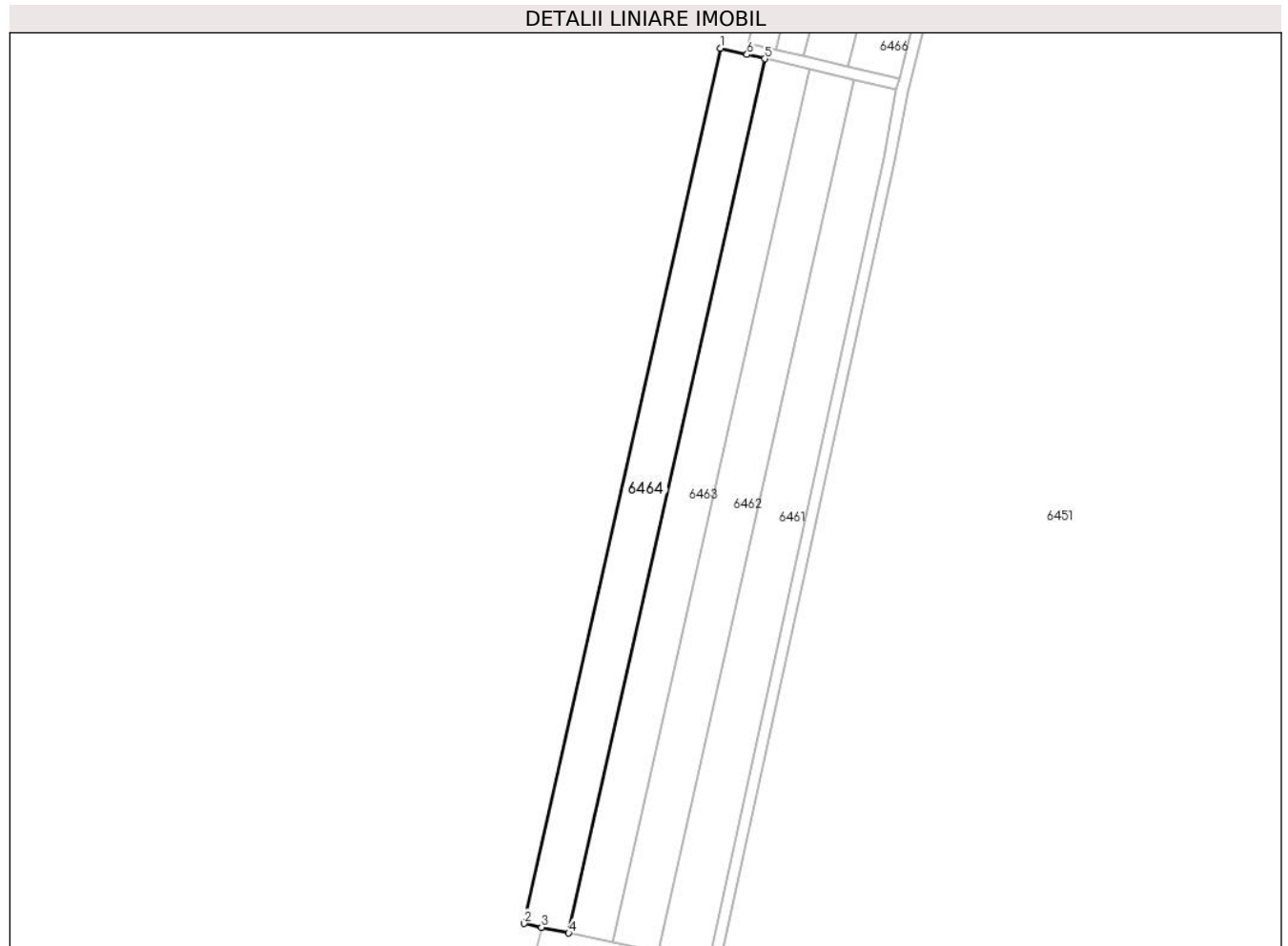
C. Partea III. SARCINI .

Inscrieri privind dezmembramintele dreptului de proprietate, drepturi reale de garanție și sarcini	Referințe
NU SUNT	

Teren

Nr cadastral	Suprafața (mp)*	Observații / Referințe
	Din acte: 5.000 Masurata: 4.983	IMOBILUL ESTE DESPARTIT DE LIMITA UAT; RESTUL SUPRAFETEI ESTE PE UAT CARNA

* Suprafața este determinată în planul de proiecție Stereo 70.



Date referitoare la teren

Crt	Categorie folosință	Intra vilan	Suprafața (mp)	Tarla	Parcelă	Nr. topo	Observații / Referințe
1	arabil	NU	4.983	121	234	-	

Lungime Segmente

1) Valorile lungimilor segmentelor sunt obținute din proiecție în plan.

Punct început	X / Y	Punct sfârșit	X / Y	Lungime segment (** (m)
1	392.288,983 261.622,468	2	392.220,337 261.316,69	313.389
2	392.220,337 261.316,69	3	392.226,421 261.315,398	6.22
3	392.226,421 261.315,398	4	392.235,901 261.313,387	9.691
4	392.235,901 261.313,387	5	392.304,464 261.618,793	313.008
5	392.304,464 261.618,793	6	392.298,252 261.620,268	6.385

Punct început	X / Y	Punct sfârșit	X / Y	Lungime segment (** (m)
6	392.298,252 261.620,268	1	392.288,983 261.622,468	9.527

** Lungimile segmentelor sunt determinate în planul de proiecție Stereo 70 și sunt rotunjite la 1 milimetru.

*** Distanța dintre puncte este formată din segmente cumulate ce sunt mai mici decât valoarea 1 milimetru.

**DATE DESPRE IMOBILUL NR. 6465**

Oficiul de Cadastru și Publicitate Imobiliară DOLJ
Biroul de Cadastru și Publicitate Imobiliară Craiova

A. Partea I. Descrierea imobilului

TEREN Extravilan

Adresa: Jud. Dolj, De 1004

Nr. Crt	Nr cadastral Nr. topografic	Suprafața* (mp)	Observații / Referințe
A1		215	Sector cadastral:26 Teren neimprejmuit; IMOBILUL ESTE DESPARTIT DE LIMITA UAT; RESTUL SUPRAFETEI ESTE PE UAT CARNA

B. Partea II. Proprietari și acte

Inscrieri privitoare la dreptul de proprietate și alte drepturi reale		Referințe
/		
Act Administrativ nr. ADEVERINTA NR. 3273, din 11/09/2024 emis de PRIMARIA MACESU DE JOS;		
B1	Inscrierea posesiei, drept de PROPRIETATE, dobandit prin Lege, cota actuala 1/1, cota initiala 1/1 1) NEIDENTIFICAT NEIDENTIFICAT, LIPSĂ CNP LIPSĂ CNP	A1
Act Normativ nr. LEGEA NR 7, din 13/03/1996 emis de PARLAMENTUL ROMANIEI (ART 13);		
B2	Se noteaza mentiunea de proprietar neidentificat.	A1

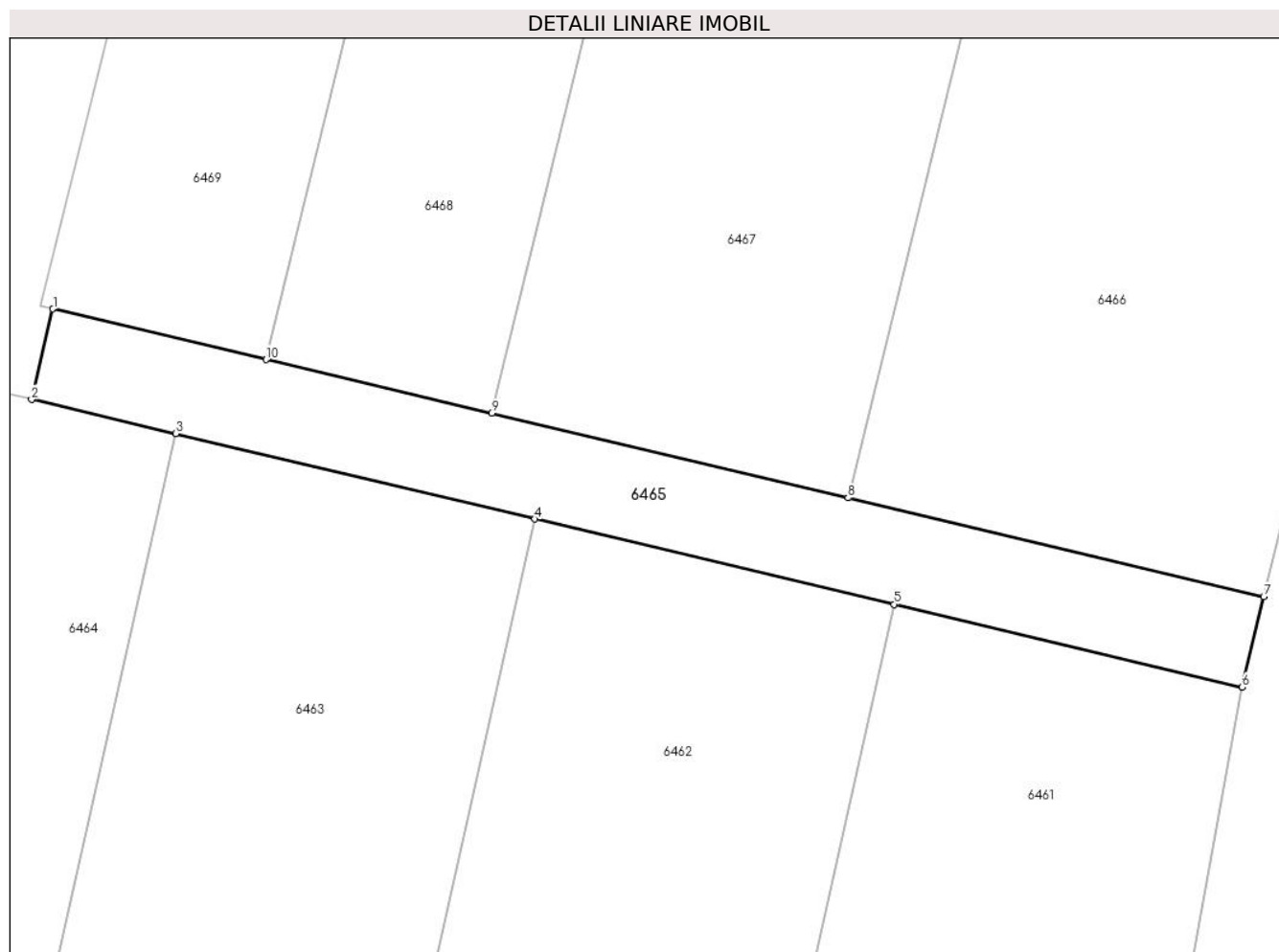
C. Partea III. SARCINI .

Inscrieri privind dezmembramintele dreptului de proprietate, drepturi reale de garanție și sarcini	Referințe
NU SUNT	

Teren

Nr cadastral	Suprafața (mp)*	Observații / Referințe
	215	IMOBILUL ESTE DESPARTIT DE LIMITA UAT; RESTUL SUPRAFETEI ESTE PE UAT CARNA

* Suprafața este determinată în planul de proiecție Stereo 70.



Date referitoare la teren

Crt	Categorie folosință	Intravilan	Suprafața (mp)	Tarla	Parcelă	Nr. topo	Observații / Referințe
1	drum	NU	215	-	De 1004	-	

Lungime Segmente

1) Valorile lungimilor segmentelor sunt obținute din proiecție în plan.

Punct început	X / Y	Punct sfârșit	X / Y	Lungime segment (** (m)
1	392.299,17 261.624,164	2	392.298,252 261.620,268	4.003
2	392.298,252 261.620,268	3	392.304,464 261.618,793	6.385
3	392.304,464 261.618,793	4	392.319,945 261.615,118	15.911
4	392.319,945 261.615,118	5	392.335,426 261.611,443	15.911
5	392.335,426 261.611,443	6	392.350,437 261.607,879	15.428

Punct început	X / Y	Punct sfârșit	X / Y	Lungime segment (** (m)
6	392.350,437 261.607,879	7	392.351,361 261.611,771	4.0
7	392.351,361 261.611,771	8	392.333,437 261.616,026	18.422
8	392.333,437 261.616,026	9	392.318,079 261.619,672	15.785
9	392.318,079 261.619,672	10	392.308,358 261.621,981	9.991
10	392.308,358 261.621,981	1	392.299,17 261.624,164	9.444

** Lungimile segmentelor sunt determinate în planul de proiecție Stereo 70 și sunt rotunjite la 1 milimetru.

*** Distanța dintre puncte este formată din segmente cumulate ce sunt mai mici decât valoarea 1 milimetru.

**DATE DESPRE IMOBILUL NR. 6466**

Oficiul de Cadastru și Publicitate Imobiliară DOLJ
Biroul de Cadastru și Publicitate Imobiliară Craiova

A. Partea I. Descrierea imobilului

TEREN Extravilan

Adresa: Jud. Dolj, T120, P81

Nr. Crt	Nr cadastral Nr. topografic	Suprafața* (mp)	Observații / Referințe
A1		Din acte: 4.500 Masurata: 4.267	Sector cadastral:26 Teren neimprejmut;

B. Partea II. Proprietari și acte

Inscrieri privitoare la dreptul de proprietate și alte drepturi reale		Referințe
22949 / 27/02/2014		
Act Notarial nr. CONTRACT DE VANZARE AUT NR 1274, din 26/07/2013 emis de NP BUNEA RALUCA;		
B1	Intabulare, drept de PROPRIETATE, dobandit prin Conventie, cota actuala 1/1, cota initiala 1/1	A1
1) KAMPARO INVESTMENT SRL , CIF:99999999999999, Lipsa CUI		

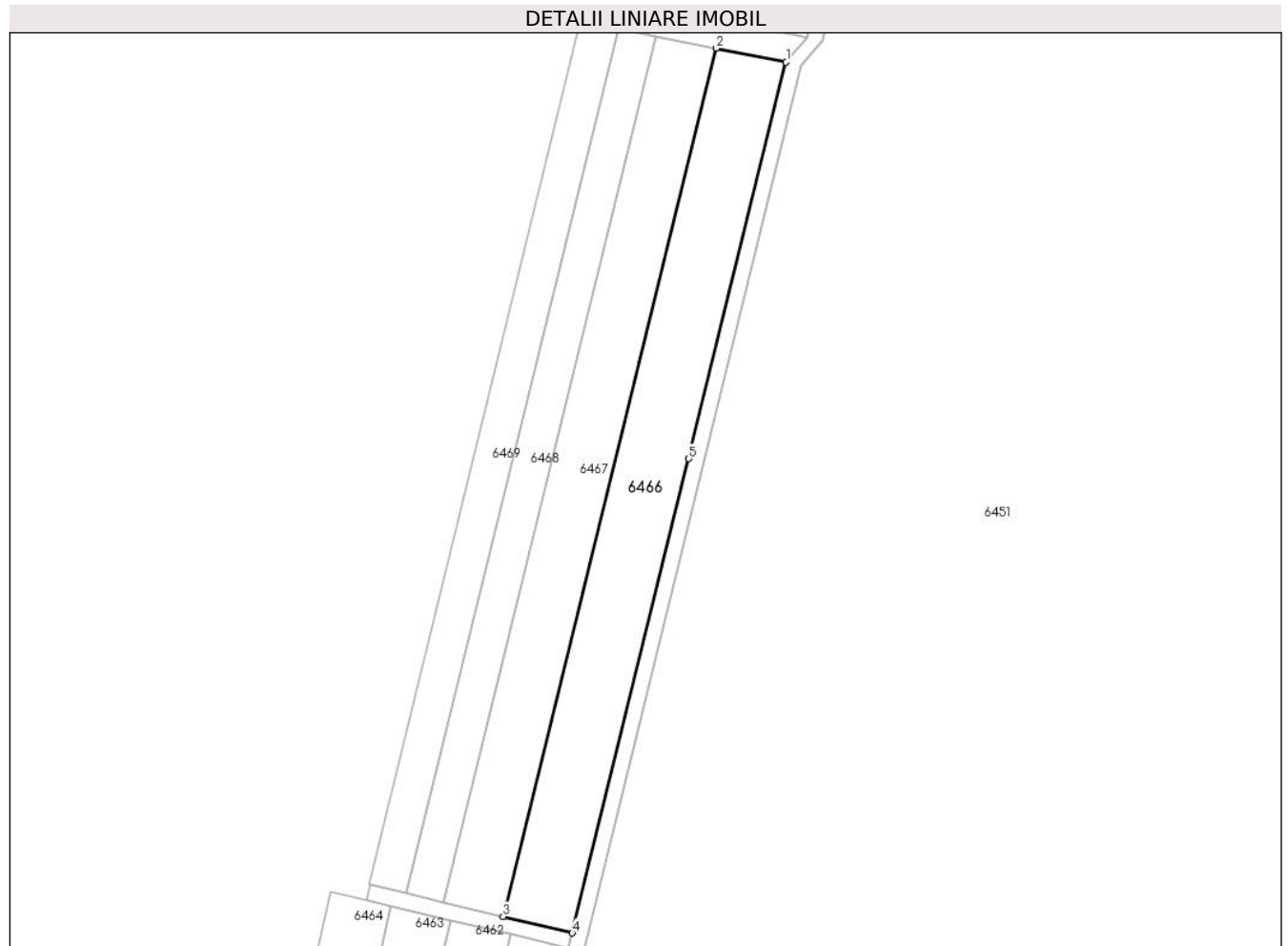
C. Partea III. SARCINI .

Inscrieri privind dezmembramintele dreptului de proprietate, drepturi reale de garanție și sarcini	Referințe
NU SUNT	

Teren

Nr cadastral	Suprafața (mp)*	Observații / Referințe
	Din acte: 4.500 Masurata: 4.267	

* Suprafața este determinată în planul de proiecție Stereo 70.



Date referitoare la teren

Crt	Categorie folosință	Intra vilan	Suprafața (mp)	Tarla	Parcelă	Nr. topo	Observații / Referințe
1	arabil	NU	4.267	120	81	-	IE 30778 Carna

Lungime Segmente

1) Valorile lungimilor segmentelor sunt obținute din proiecție în plan.

Punct început	X / Y	Punct sfârșit	X / Y	Lungime segment (** (m)
1	392.406,684 261.837,055	2	392.388,612 261.840,644	18.425
2	392.388,612 261.840,644	3	392.333,437 261.616,026	231.295
3	392.333,437 261.616,026	4	392.351,361 261.611,771	18.422
4	392.351,361 261.611,771	5	392.381,502 261.734,456	126.333
5	392.381,502 261.734,456	1	392.406,684 261.837,055	105.644

**** Lungimile segmentelor sunt determinate în planul de proiecție Stereo 70 și sunt rotunjite la 1 milimetru.**

***** Distanța dintre puncte este formată din segmente cumulate ce sunt mai mici decât valoarea 1 milimetru.**

**DATE DESPRE IMOBILUL NR. 6467**

Oficiul de Cadastru și Publicitate Imobiliară DOLJ
Biroul de Cadastru și Publicitate Imobiliară Craiova

A. Partea I. Descrierea imobilului

TEREN Extravilan

Adresa: Jud. Dolj, T120, P80

Nr. Crt	Nr cadastral Nr. topografic	Suprafața* (mp)	Observații / Referințe
A1		Din acte: 3.800 Masurata: 3.646	Sector cadastral:26 Teren neimprejmuit;

B. Partea II. Proprietari și acte

Inscrieri privitoare la dreptul de proprietate și alte drepturi reale		Referințe
/		
Act Administrativ nr. TITLU DE PROPRIETATE NR. 805-48651, din 09/02/1995 emis de CJSIPT DOLJ;		
B1	Intabulare, drept de PROPRIETATE, dobandit prin Reconstituire, cota actuala 1/1, cota initiala 1/1 1) STANCU IOANA, LIPSĂ CNP	A1

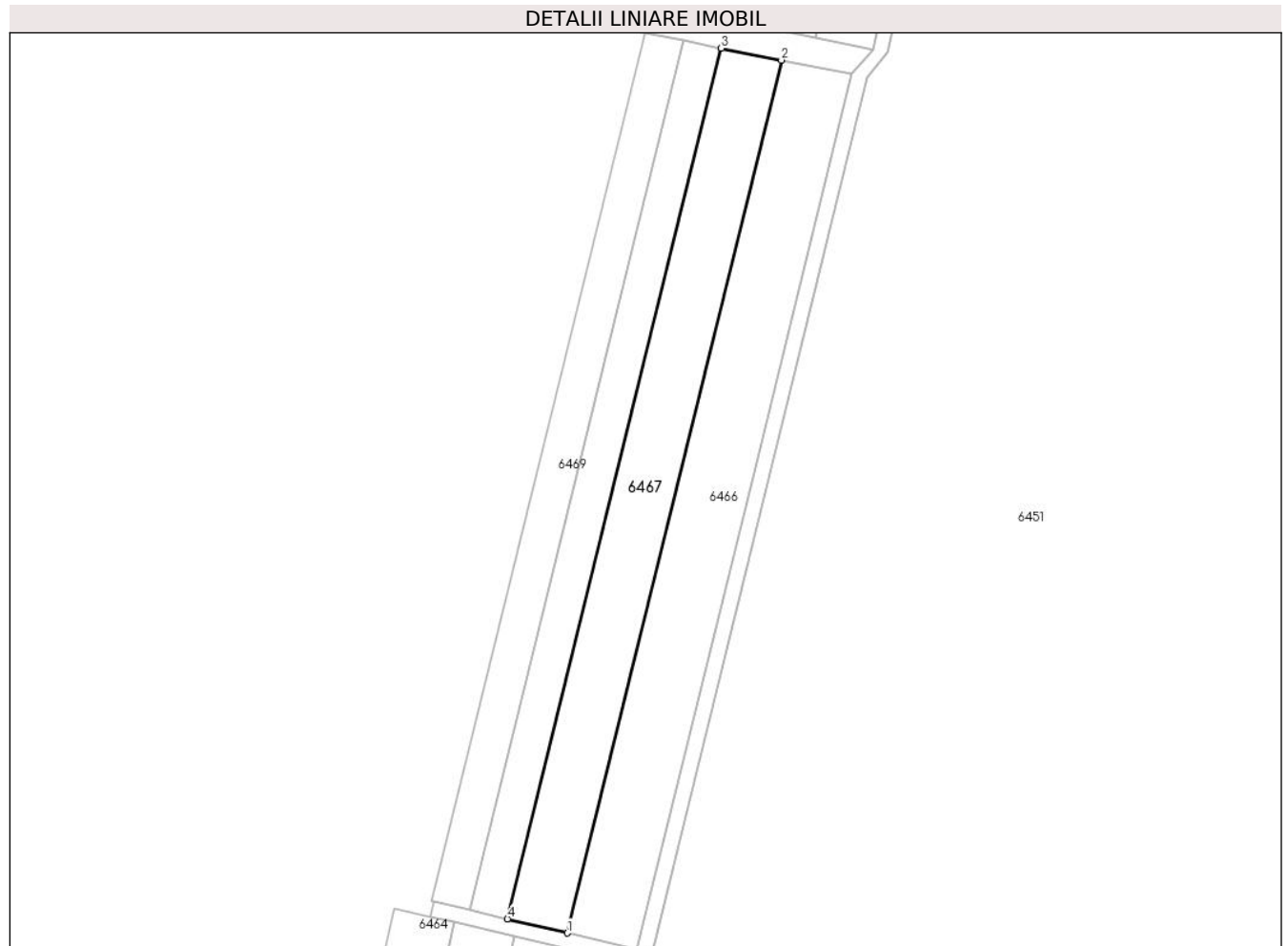
C. Partea III. SARCINI .

Inscrieri privind dezmembramintele dreptului de proprietate, drepturi reale de garanție și sarcini	Referințe
NU SUNT	

Teren

Nr cadastral	Suprafața (mp)*	Observații / Referințe
	Din acte: 3.800 Masurata: 3.646	

* Suprafața este determinată în planul de proiecție Stereo 70.



Date referitoare la teren

Crt	Categorie folosință	Intra vilan	Suprafața (mp)	Tarla	Parcelă	Nr. topo	Observații / Referințe
1	arabil	NU	3.646	120	80	-	

Lungime Segmente

1) Valorile lungimilor segmentelor sunt obținute din proiecție în plan.

Punct început	X / Y	Punct sfârșit	X / Y	Lungime segment (** (m)
1	392.333,437 261.616,026	2	392.388,612 261.840,644	231.295
2	392.388,612 261.840,644	3	392.373,115 261.843,722	15.8
3	392.373,115 261.843,722	4	392.318,079 261.619,672	230.711
4	392.318,079 261.619,672	1	392.333,437 261.616,026	15.785

**** Lungimile segmentelor sunt determinate în planul de proiecție Stereo 70 și sunt rotunjite la 1 milimetru.**

***** Distanța dintre puncte este formată din segmente cumulate ce sunt mai mici decât valoarea 1 milimetru.**

**DATE DESPRE IMOBILUL NR. 6468**

Oficiul de Cadastru și Publicitate Imobiliară DOLJ
Biroul de Cadastru și Publicitate Imobiliară Craiova

A. Partea I. Descrierea imobilului

TEREN Extravilan

Adresa: Jud. Dolj, P79

Nr. Crt	Nr cadastral Nr. topografic	Suprafața* (mp)	Observații / Referințe
A1		2.303	Sector cadastral:26 Teren neimprejmuit;

B. Partea II. Proprietari și acte

Inscrieri privitoare la dreptul de proprietate și alte drepturi reale		Referințe
/		
Act Administrativ nr. ADEVERINTA NR. 3273, din 11/09/2024 emis de PRIMARIA MACESU DE JOS;		
B1	Inscrierea posesiei, drept de PROPRIETATE, dobandit prin Lege, cota actuala 1/1, cota initiala 1/1 1) NEIDENTIFICAT NEIDENTIFICAT, LIPSĂ CNP LIPSĂ CNP	A1
Act Normativ nr. LEGEA NR 7, din 13/03/1996 emis de PARLAMENTUL ROMANIEI (ART 13);		
B2	Se noteaza mentiunea de proprietar neidentificat.	A1

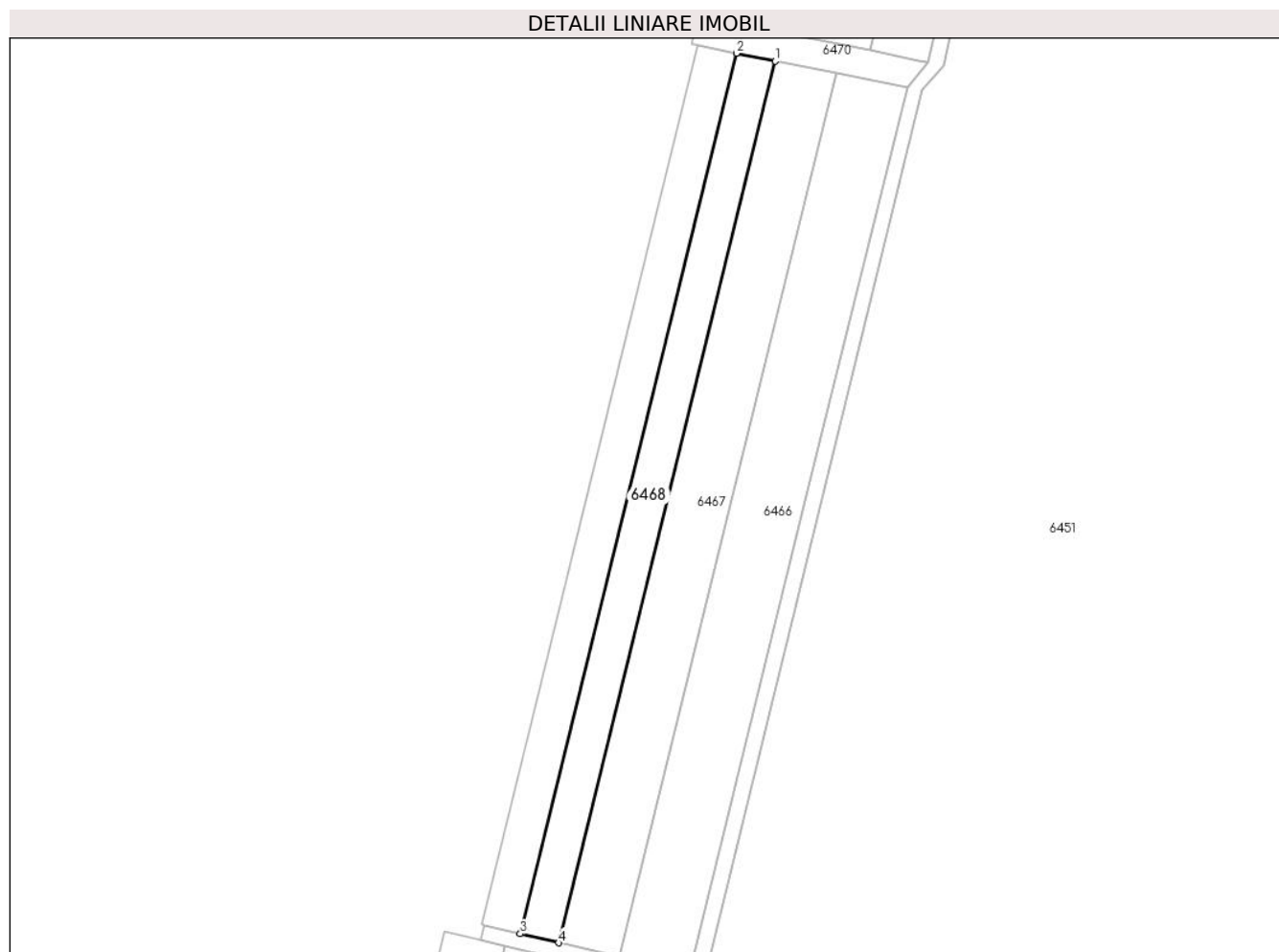
C. Partea III. SARCINI .

Inscrieri privind dezmembramintele dreptului de proprietate, drepturi reale de garanție și sarcini	Referințe
NU SUNT	

Teren

Nr cadastral	Suprafața (mp)*	Observații / Referințe
	2.303	

* Suprafața este determinată în planul de proiecție Stereo 70.



Date referitoare la teren

Crt	Categorie folosință	Intravilan	Suprafața (mp)	Tarla	Parcelă	Nr. topo	Observații / Referințe
1	arabil	NU	2.303	-	79	-	

Lungime Segmente

1) Valorile lungimilor segmentelor sunt obținute din proiecție în plan.

Punct început	X / Y	Punct sfârșit	X / Y	Lungime segment (** (m)
1	392.373,115 261.843,722	2	392.363,31 261.845,67	9.997
2	392.363,31 261.845,67	3	392.308,358 261.621,981	230.34
3	392.308,358 261.621,981	4	392.318,079 261.619,672	9.991
4	392.318,079 261.619,672	1	392.373,115 261.843,722	230.711

** Lungimile segmentelor sunt determinate în planul de proiecție Stereo 70 și sunt rotunjite la 1 milimetru.

***** Distanţa dintre puncte este formată din segmente cumulate ce sunt mai mici decât valoarea 1 milimetru.**

**DATE DESPRE IMOBILUL NR. 6469**

Oficiul de Cadastru și Publicitate Imobiliară DOLJ
Biroul de Cadastru și Publicitate Imobiliară Craiova

A. Partea I. Descrierea imobilului

TEREN Extravilan

Adresa: Jud. Dolj, T120, P78

Nr. Crt	Nr cadastral Nr. topografic	Suprafața* (mp)	Observații / Referințe
A1		Din acte: 2.400 Masurata: 2.299	Sector cadastral:26 Teren neimprejmut;

B. Partea II. Proprietari și acte

Inscrieri privitoare la dreptul de proprietate și alte drepturi reale	Referințe
16953 / 17/02/2014	
Act Notarial nr. cvc aut nr 1240, din 22/07/2013 emis de DRAGOMIR TUDOR RADU ((Declaratia aut nr 1982/1/2013 emis de BNP Dragomir Tudor Radu));	
B1	A1
Intabulare, drept de PROPRIETATE, dobandit prin Conventie, cota actuala 1/1, cota initiala 1/1 1) KAMPARO INVESTMENT SRL, CIF:9999999999999, Lipsa CUI	

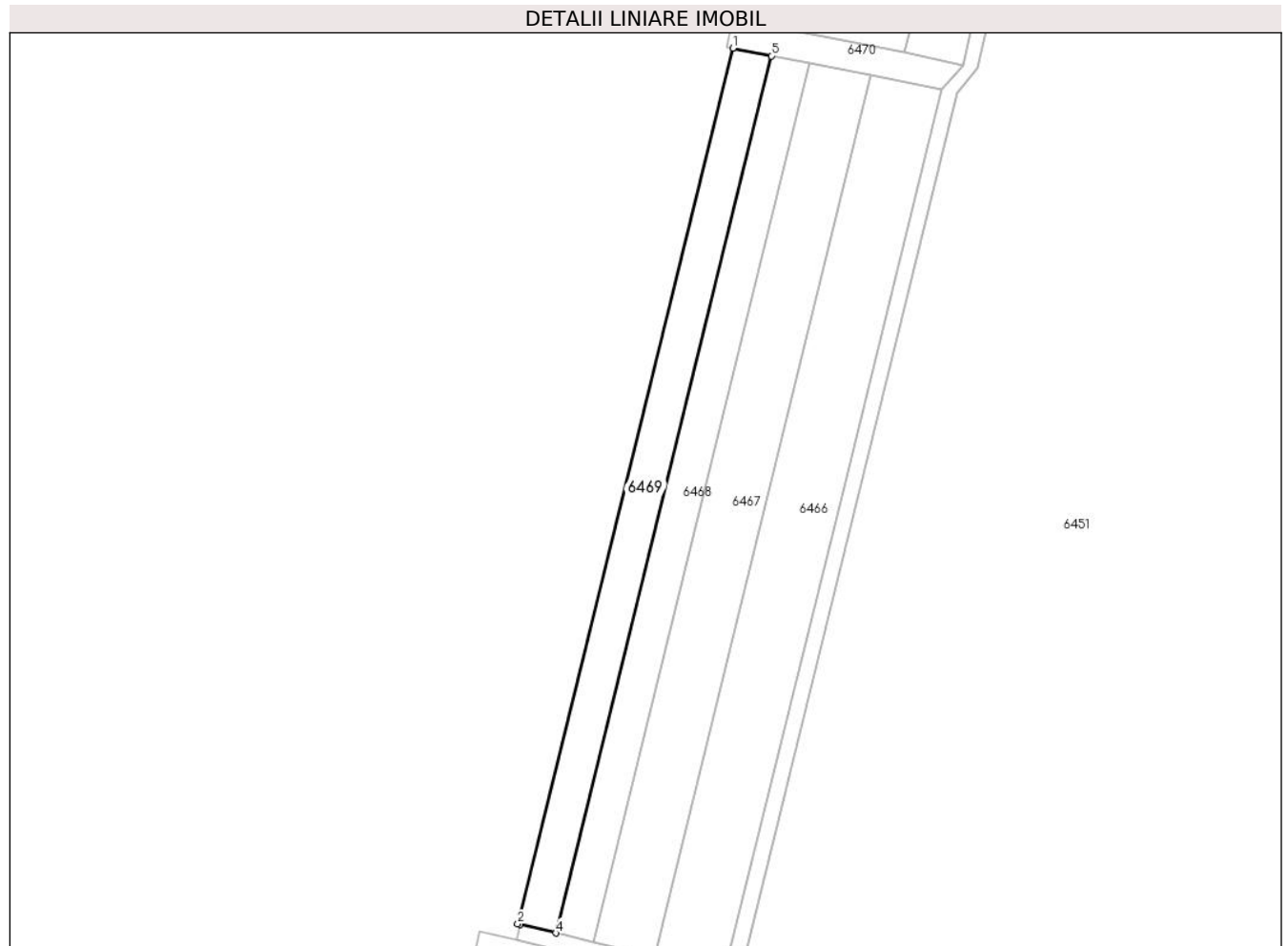
C. Partea III. SARCINI .

Inscrieri privind dezmembramintele dreptului de proprietate, drepturi reale de garanție și sarcini	Referințe
NU SUNT	

Teren

Nr cadastral	Suprafața (mp)*	Observații / Referințe
	Din acte: 2.400 Masurata: 2.299	

* Suprafața este determinată în planul de proiecție Stereo 70.



Date referitoare la teren

Crt	Categorie folosință	Intra vilan	Suprafața (mp)	Tarla	Parcelă	Nr. topo	Observații / Referințe
1	arabil	NU	2.299	120	78	-	IE 30129 Carna

Lungime Segmente

1) Valorile lungimilor segmentelor sunt obținute din proiecție în plan.

Punct început	X / Y	Punct sfârșit	X / Y	Lungime segment (** (m)
1	392.353,5 261.847,62	2	392.298,64 261.624,29	229.969
2	392.298,64 261.624,29	3	392.299,17 261.624,164	0.545
3	392.299,17 261.624,164	4	392.308,358 261.621,981	9.444
4	392.308,358 261.621,981	5	392.363,31 261.845,67	230.34
5	392.363,31 261.845,67	1	392.353,5 261.847,62	10.002

**** Lungimile segmentelor sunt determinate în planul de proiecție Stereo 70 și sunt rotunjite la 1 milimetru.**

***** Distanța dintre puncte este formată din segmente cumulate ce sunt mai mici decât valoarea 1 milimetru.**

**DATE DESPRE IMOBILUL NR. 6470**

Oficiul de Cadastru și Publicitate Imobiliară DOLJ
Biroul de Cadastru și Publicitate Imobiliară Craiova

A. Partea I. Descrierea imobilului

TEREN Extravilan

Adresa: Jud. Dolj, De 994

Nr. Crt	Nr cadastral Nr. topografic	Suprafața* (mp)	Observații / Referințe
A1		429	Sector cadastral:26 Teren neimprejmuț; IMOBILUL ESTE DESPARTIT DE LIMITA UAT; RESTUL SUPRAFETEI ESTE PE UAT CARNA

B. Partea II. Proprietari și acte

Inscrieri privitoare la dreptul de proprietate și alte drepturi reale		Referințe
/		
Act Administrativ nr. ADEVERINTA NR. 3273, din 11/09/2024 emis de PRIMARIA MACESU DE JOS;		
B1	Inscrierea posesiei, drept de PROPRIETATE, dobandit prin Lege, cota actuala 1/1, cota initiala 1/1 1) NEIDENTIFICAT NEIDENTIFICAT, LIPSĂ CNP LIPSĂ CNP	A1
Act Normativ nr. LEGEA NR 7, din 13/03/1996 emis de PARLAMENTUL ROMANIEI (ART 13);		
B2	Se noteaza mentiunea de proprietar neidentificat.	A1

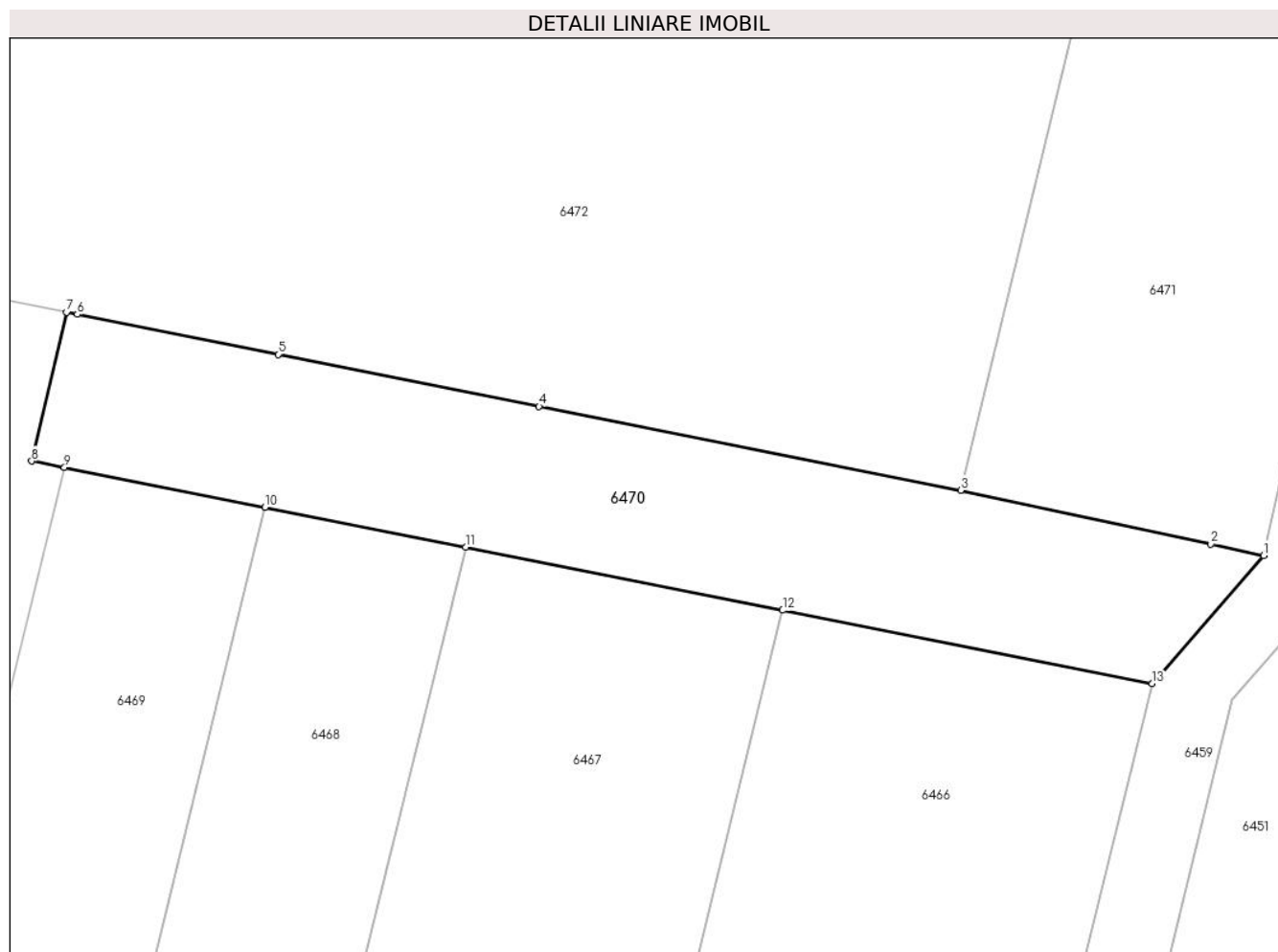
C. Partea III. SARCINI .

Inscrieri privind dezmembramintele dreptului de proprietate, drepturi reale de garanție și sarcini	Referințe
NU SUNT	

Teren

Nr cadastral	Suprafața (mp)*	Observații / Referințe
	429	IMOBILUL ESTE DESPARTIT DE LIMITA UAT; RESTUL SUPRAFETEI ESTE PE UAT CARNA

* Suprafața este determinată în planul de proiecție Stereo 70.



Date referitoare la teren

Crt	Categorie folosință	Intravilan	Suprafața (mp)	Tarla	Parcelă	Nr. topo	Observații / Referințe
1	drum	NU	429	-	De 994	-	

Lungime Segmente

1) Valorile lungimilor segmentelor sunt obținute din proiecție în plan.

Punct început	X / Y	Punct sfârșit	X / Y	Lungime segment (** (m)
1	392.412,132 261.843,322	2	392.409,551 261.843,876	2.64
2	392.409,551 261.843,876	3	392.397,316 261.846,503	12.514
3	392.397,316 261.846,503	4	392.376,704 261.850,606	21.016
4	392.376,704 261.850,606	5	392.363,943 261.853,145	13.011
5	392.363,943 261.853,145	6	392.354,128 261.855,099	10.008

Punct început	X / Y	Punct sfârșit	X / Y	Lungime segment (** (m)
6	392.354,128 261.855,099	7	392.353,606 261.855,203	0.532
7	392.353,606 261.855,203	8	392.351,894 261.847,936	7.466
8	392.351,894 261.847,936	9	392.353,5 261.847,62	1.637
9	392.353,5 261.847,62	10	392.363,31 261.845,67	10.002
10	392.363,31 261.845,67	11	392.373,115 261.843,722	9.997
11	392.373,115 261.843,722	12	392.388,612 261.840,644	15.8
12	392.388,612 261.840,644	13	392.406,684 261.837,055	18.425
13	392.406,684 261.837,055	1	392.412,132 261.843,322	8.304

** Lungimile segmentelor sunt determinate în planul de proiecție Stereo 70 și sunt rotunjite la 1 milimetru.

*** Distanța dintre puncte este formată din segmente cumulate ce sunt mai mici decât valoarea 1 milimetru.

**DATE DESPRE IMOBILUL NR. 6471**

Oficiul de Cadastru și Publicitate Imobiliară DOLJ
Biroul de Cadastru și Publicitate Imobiliară Craiova

A. Partea I. Descrierea imobilului

TEREN Extravilan

Adresa: Jud. Dolj, T119, P1/1

Nr. Crt	Nr cadastral Nr. topografic	Suprafața* (mp)	Observații / Referințe
A1		4.012	Sector cadastral:26 Teren neimprejmit;

B. Partea II. Proprietari și acte

Inscrieri privitoare la dreptul de proprietate și alte drepturi reale		Referințe
/		
Act Administrativ nr. ADEVERINTA NR. 3273, din 11/09/2024 emis de PRIMARIA MACESU DE JOS;		
B1	Inscrierea posesiei, drept de PROPRIETATE, dobandit prin Lege, cota actuala 1/1, cota initiala 1/1 1) NEIDENTIFICAT NEIDENTIFICAT, LIPSĂ CNP LIPSĂ CNP	A1
Act Normativ nr. LEGEA NR 7, din 13/03/1996 emis de PARLAMENTUL ROMANIEI (ART 13);		
B2	Se noteaza mentiunea de proprietar neidentificat.	A1

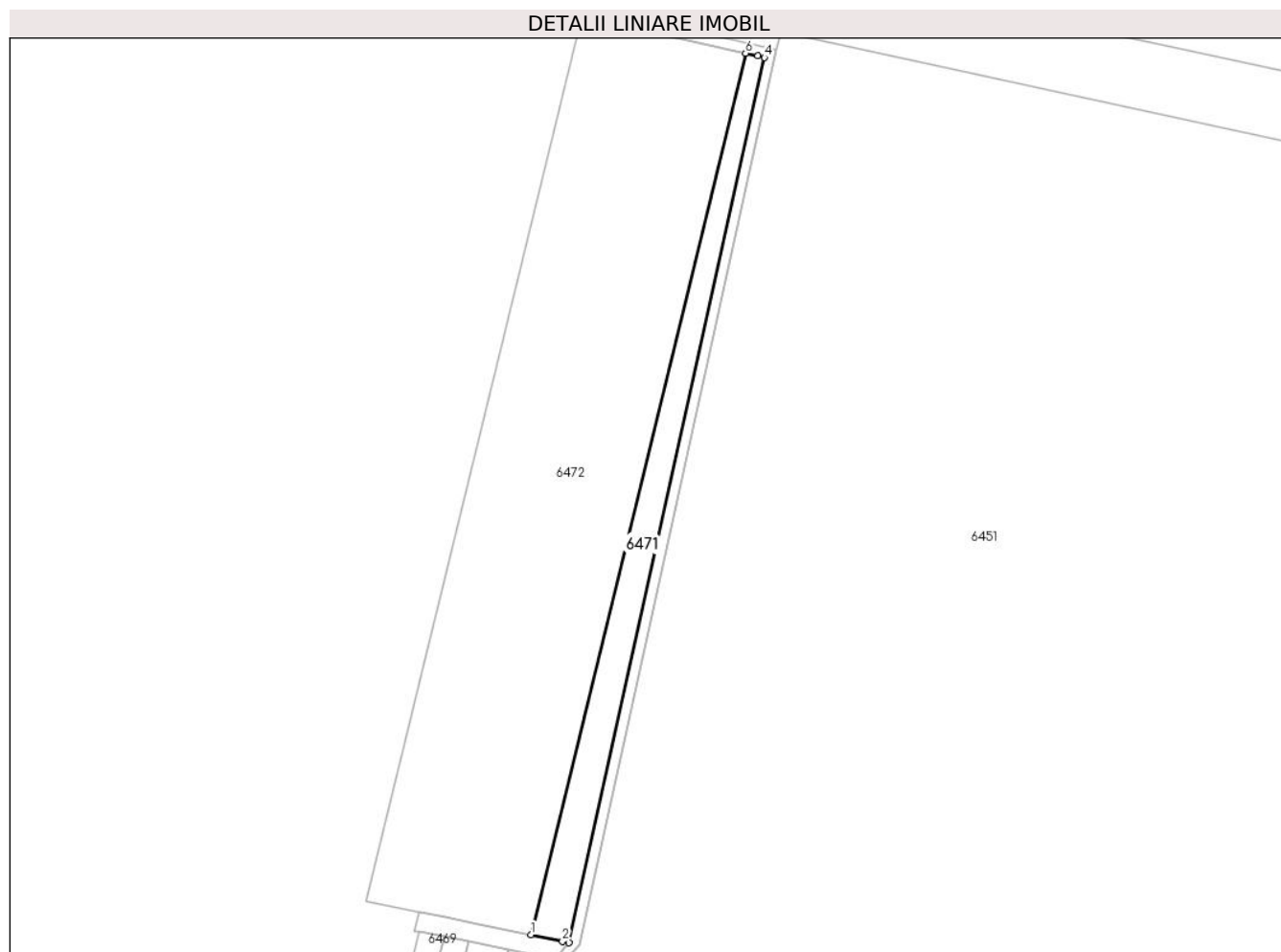
C. Partea III. SARCINI .

Inscrieri privind dezmembramintele dreptului de proprietate, drepturi reale de garanție și sarcini	Referințe
NU SUNT	

Teren

Nr cadastral	Suprafața (mp)*	Observații / Referințe
	4.012	

* Suprafața este determinată în planul de proiecție Stereo 70.



Date referitoare la teren

Crt	Categorie folosință	Intravilan	Suprafața (mp)	Tarla	Parcelă	Nr. topo	Observații / Referințe
1	arabil	NU	4.012	119	1/1	-	

Lungime Segmente

1) Valorile lungimilor segmentelor sunt obținute din proiecție în plan.

Punct început	X / Y	Punct sfârșit	X / Y	Lungime segment (** (m)
1	392.397,316 261.846,503	2	392.409,551 261.843,876	12.514
2	392.409,551 261.843,876	3	392.412,132 261.843,322	2.64
3	392.412,132 261.843,322	4	392.488,464 262.188,701	353.713
4	392.488,464 262.188,701	5	392.485,89 262.189,288	2.64
5	392.485,89 262.189,288	6	392.481,125 262.190,374	4.887

Punct început	X / Y	Punct sfârșit	X / Y	Lungime segment (** (m)
6	392.481,125 262.190,374	1	392.397,316 261.846,503	353.937

** Lungimile segmentelor sunt determinate în planul de proiecție Stereo 70 și sunt rotunjite la 1 milimetru.

*** Distanța dintre puncte este formată din segmente cumulate ce sunt mai mici decât valoarea 1 milimetru.

**DATE DESPRE IMOBILUL NR. 6472**

Oficiul de Cadastru și Publicitate Imobiliară DOLJ
Biroul de Cadastru și Publicitate Imobiliară Craiova

A. Partea I. Descrierea imobilului

TEREN Extravilan

Nr. CF vechi:711

Nr. cadastral vechi:1795

Adresa: Jud. Dolj, T119, P3,4,5,6

Nr. Crt	Nr cadastral Nr. topografic	Suprafața* (mp)	Observații / Referințe
A1	30269	Din acte: 23.000 Masurata: 23.241	Sector cadastral:26 Teren neimprejmuit;

B. Partea II. Proprietari și acte

Inscrieri privitoare la dreptul de proprietate și alte drepturi reale	Referințe
23050 / 27/02/2014	
Act Notarial nr. CVC aut nr 1158, din 10/07/2013 emis de BNP DRAGOMIR TUDOR RADU ((declaratie de primire a pretului aut nr 1980/1/27.11.2013 - NP Dragomir Tudor Radu));	
B1	A1
Intabulare, drept de PROPRIETATE, dobandit prin Conventie, cota actuala 1/1, cota initiala 1/1	
1) SC KAMPARO INVESTMENT SRL, CIF:25525855	

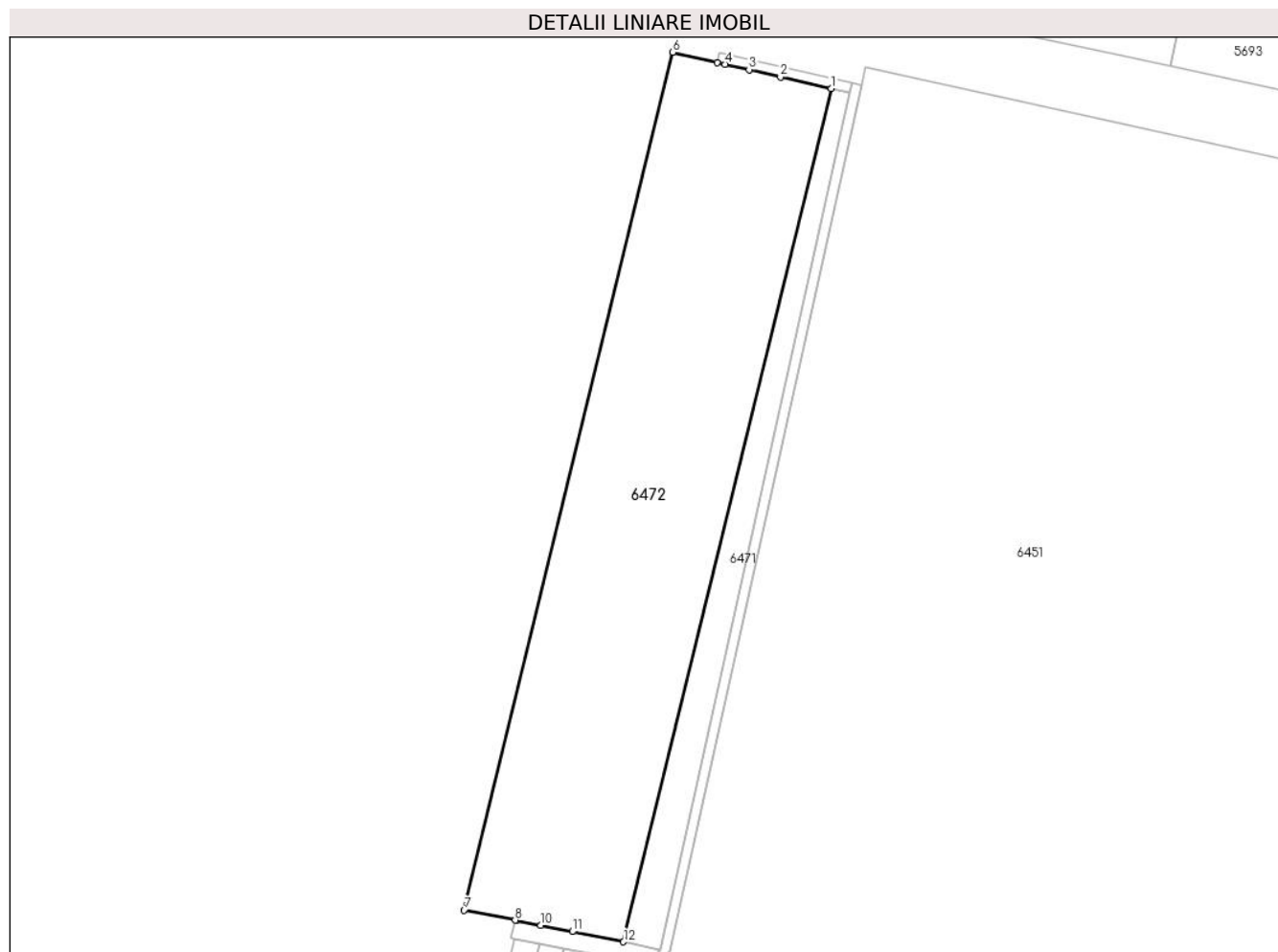
C. Partea III. SARCINI .

Inscrieri privind dezmembramintele dreptului de proprietate, drepturi reale de garanție și sarcini	Referințe
NU SUNT	

Teren

Nr cadastral	Suprafața (mp)*	Observații / Referințe
30269	Din acte: 23.000 Masurata: 23.241	

* Suprafața este determinată în planul de proiecție Stereo 70.



Date referitoare la teren

Crt	Categorie folosință	Intravilan	Suprafața (mp)	Tarla	Parcelă	Nr. topo	Observații / Referințe
1	arabil	NU	23.241	119	3,4,5,6	-	

Lungime Segmente

1) Valorile lungimilor segmentelor sunt obținute din proiecție în plan.

Punct început	X / Y	Punct sfârșit	X / Y	Lungime segment (** (m)
1	392.481,125 262.190,374	2	392.460,654 262.195,059	21.0
2	392.460,654 262.195,059	3	392.447,981 262.197,959	13.001
3	392.447,981 262.197,959	4	392.438,233 262.200,19	10.0
4	392.438,233 262.200,19	5	392.435,062 262.200,916	3.253

Punct început	X / Y	Punct sfârșit	X / Y	Lungime segment (** (m)
5	392.435,062 262.200,916	6	392.417,275 262.204,986	18.247
6	392.417,275 262.204,986	7	392.333,027 261.859,299	355.805
7	392.333,027 261.859,299	8	392.353,606 261.855,203	20.982
8	392.353,606 261.855,203	9	392.354,128 261.855,099	0.532
9	392.354,128 261.855,099	10	392.363,943 261.853,145	10.008
10	392.363,943 261.853,145	11	392.376,704 261.850,606	13.011
11	392.376,704 261.850,606	12	392.397,316 261.846,503	21.016
12	392.397,316 261.846,503	1	392.481,125 262.190,374	353.937

** Lungimile segmentelor sunt determinate în planul de proiecție Stereo 70 și sunt rotunjite la 1 milimetru.

*** Distanța dintre puncte este formată din segmente cumulate ce sunt mai mici decât valoarea 1 milimetru.

**DATE DESPRE IMOBILUL NR. 6473**

Oficiul de Cadastru și Publicitate Imobiliară DOLJ
Biroul de Cadastru și Publicitate Imobiliară Craiova

A. Partea I. Descrierea imobilului

TEREN Extravilan

Adresa: Jud. Dolj, De 988

Nr. Crt	Nr cadastral Nr. topografic	Suprafața* (mp)	Observații / Referințe
A1		219	Sector cadastral:26 Teren neimprejmuț;

B. Partea II. Proprietari și acte

Inscrieri privitoare la dreptul de proprietate și alte drepturi reale		Referințe
/		
Act Administrativ nr. ADEVERINTA NR. 3273, din 11/09/2024 emis de PRIMARIA MACESU DE JOS;		
B1	Inscrierea posesiei, drept de PROPRIETATE, dobandit prin Lege, cota actuala 1/1, cota initiala 1/1 1) NEIDENTIFICAT NEIDENTIFICAT, LIPSĂ CNP LIPSĂ CNP	A1
Act Normativ nr. LEGEA NR 7, din 13/03/1996 emis de PARLAMENTUL ROMANIEI (ART 13);		
B2	Se noteaza mentiunea de proprietar neidentificat.	A1

C. Partea III. SARCINI .

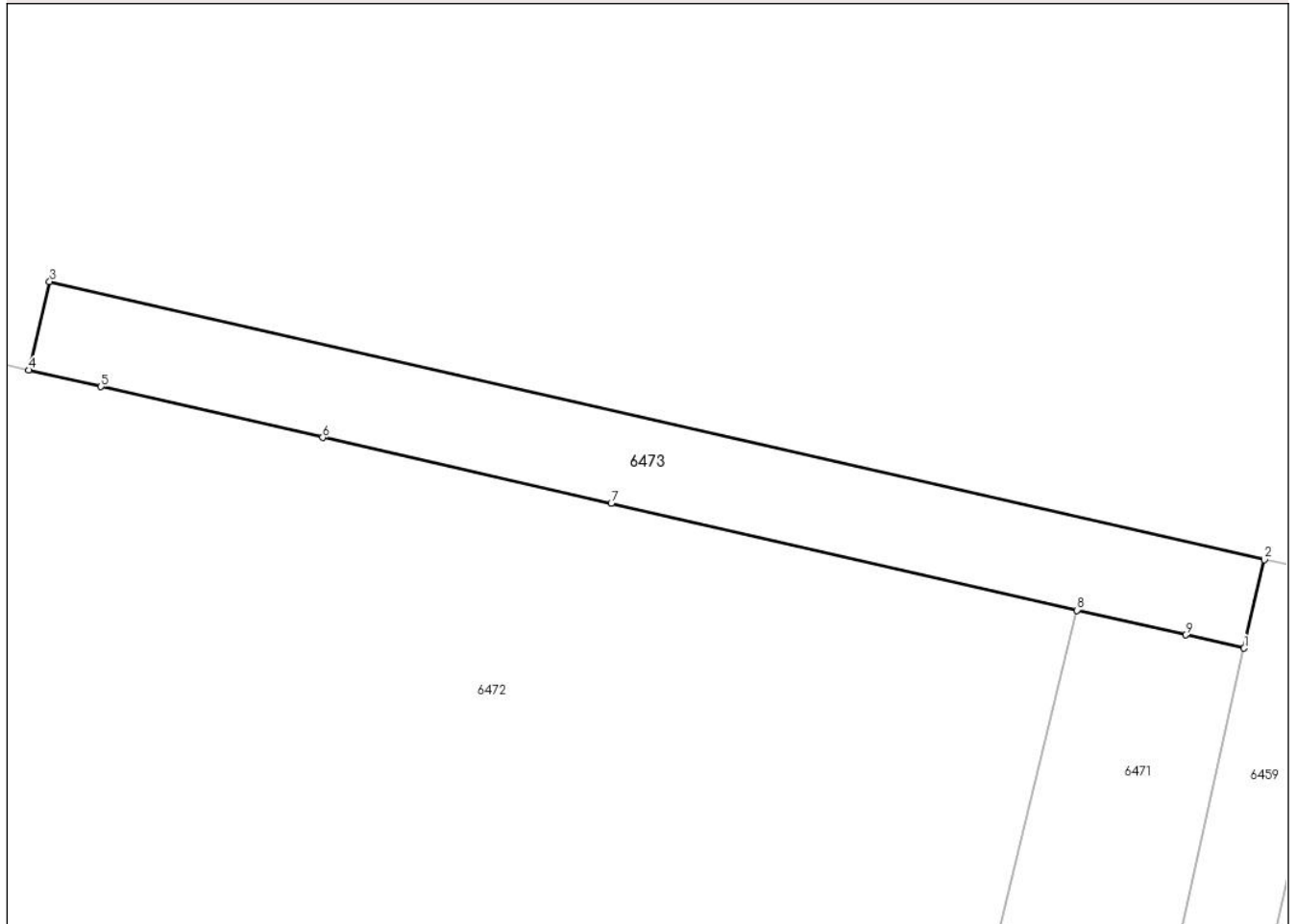
Inscrieri privind dezmembramintele dreptului de proprietate, drepturi reale de garanție și sarcini	Referințe
NU SUNT	

Teren

Nr cadastral	Suprafața (mp)*	Observații / Referințe
	219	

* Suprafața este determinată în planul de proiecție Stereo 70.

DETALII LINIARE IMOBIL



Date referitoare la teren

Crt	Categorie folosință	Intravilan	Suprafața (mp)	Tarla	Parcelă	Nr. topo	Observații / Referințe
1	drum	NU	219	-	De 988	-	

Lungime Segmente

1) Valorile lungimilor segmentelor sunt obținute din proiecție în plan.

Punct început	X / Y	Punct sfârșit	X / Y	Lungime segment (** (m)
1	392.488,464 262.188,701	2	392.489,355 262.192,594	3.994
2	392.489,355 262.192,594	3	392.435,979 262.204,809	54.756
3	392.435,979 262.204,809	4	392.435,062 262.200,916	4.0
4	392.435,062 262.200,916	5	392.438,233 262.200,19	3.253
5	392.438,233 262.200,19	6	392.447,981 262.197,959	10.0

Punct început	X / Y	Punct sfârșit	X / Y	Lungime segment (** (m)
6	392.447,981 262.197,959	7	392.460,654 262.195,059	13.001
7	392.460,654 262.195,059	8	392.481,125 262.190,374	21.0
8	392.481,125 262.190,374	9	392.485,89 262.189,288	4.887
9	392.485,89 262.189,288	1	392.488,464 262.188,701	2.64

** Lungimile segmentelor sunt determinate în planul de proiecție Stereo 70 și sunt rotunjite la 1 milimetru.

*** Distanța dintre puncte este formată din segmente cumulate ce sunt mai mici decât valoarea 1 milimetru.

**DATE DESPRE IMOBILUL NR. 6474**

Oficiul de Cadastru și Publicitate Imobiliară DOLJ
Biroul de Cadastru și Publicitate Imobiliară Craiova

A. Partea I. Descrierea imobilului

TEREN Extravilan

Adresa: Jud. Dolj, P1/1

Nr. Crt	Nr cadastral Nr. topografic	Suprafața* (mp)	Observații / Referințe
A1		11.820	Sector cadastral:26 Teren neimprejmit;

B. Partea II. Proprietari și acte

Inscrieri privitoare la dreptul de proprietate și alte drepturi reale		Referințe
/		
Act Administrativ nr. ADEVERINTA NR. 3273, din 11/09/2024 emis de PRIMARIA MACESU DE JOS;		
B1	Inscrierea posesiei, drept de PROPRIETATE, dobandit prin Lege, cota actuala 1/1, cota initiala 1/1 1) NEIDENTIFICAT NEIDENTIFICAT, LIPSĂ CNP LIPSĂ CNP	A1
Act Normativ nr. LEGEA NR 7, din 13/03/1996 emis de PARLAMENTUL ROMANIEI (ART 13);		
B2	Se noteaza mentiunea de proprietar neidentificat.	A1

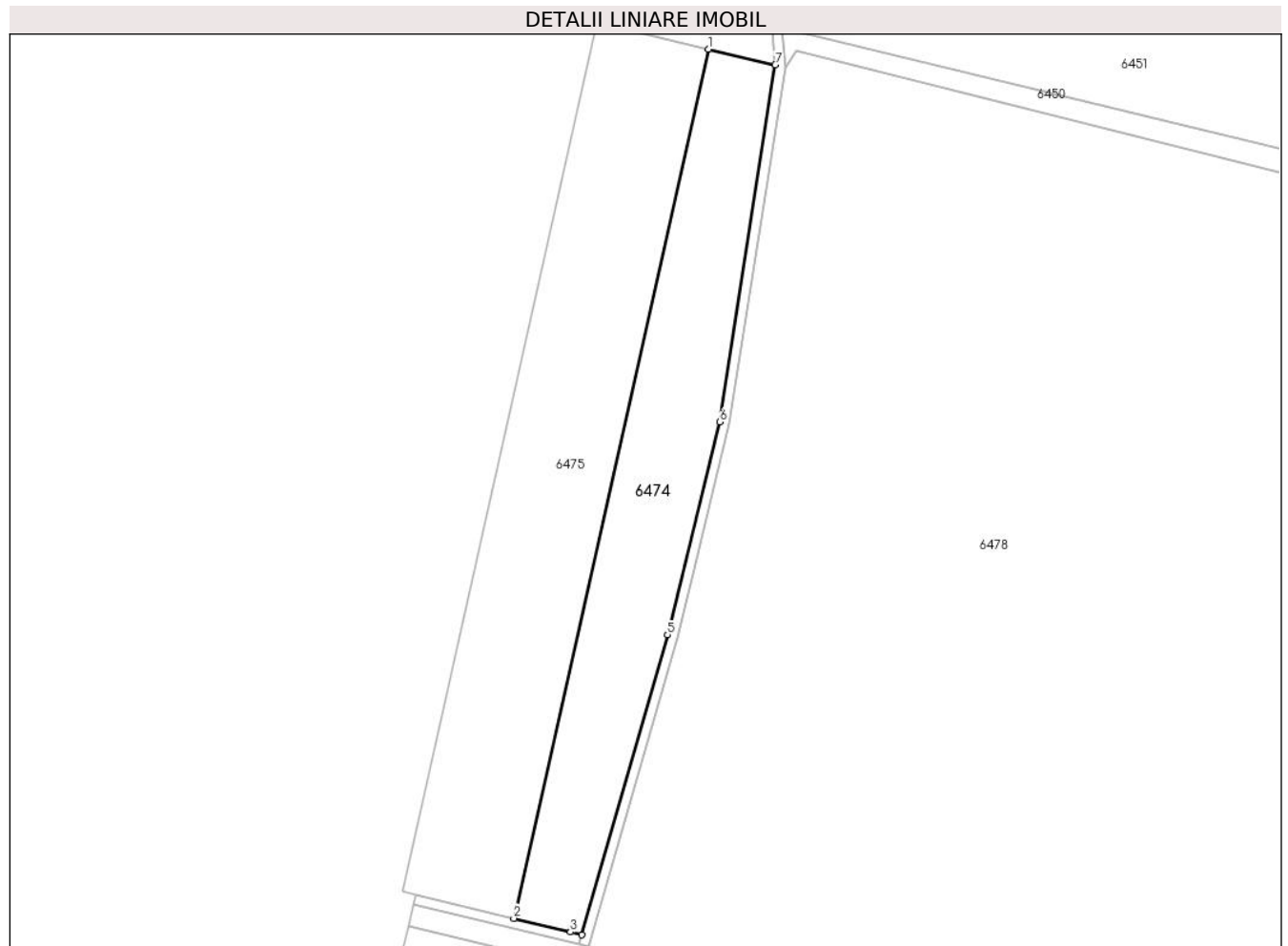
C. Partea III. SARCINI .

Inscrieri privind dezmembramintele dreptului de proprietate, drepturi reale de garanție și sarcini	Referințe
NU SUNT	

Teren

Nr cadastral	Suprafața (mp)*	Observații / Referințe
	11.820	

* Suprafața este determinată în planul de proiecție Stereo 70.



Date referitoare la teren

Crt	Categorie folosință	Intravilan	Suprafața (mp)	Tarla	Parcelă	Nr. topo	Observații / Referințe
1	arabil	NU	11.820	-	1/1	-	

Lungime Segmente

1) Valorile lungimilor segmentelor sunt obținute din proiecție în plan.

Punct început	X / Y	Punct sfârșit	X / Y	Lungime segment (** (m)
1	392.259,049 261.293,617	2	392.180,737 260.944,925	357.378
2	392.180,737 260.944,925	3	392.203,586 260.939,419	23.503
3	392.203,586 260.939,419	4	392.207,98 260.938,287	4.537
4	392.207,98 260.938,287	5	392.242,506 261.058,683	125.249
5	392.242,506 261.058,683	6	392.263,547 261.144,085	87.956

Punct început	X / Y	Punct sfârșit	X / Y	Lungime segment (** (m)
6	392.263,547 261.144,085	7	392.285,807 261.287,265	144.9
7	392.285,807 261.287,265	1	392.259,049 261.293,617	27.502

** Lungimile segmentelor sunt determinate în planul de proiecție Stereo 70 și sunt rotunjite la 1 milimetru.

*** Distanța dintre puncte este formată din segmente cumulate ce sunt mai mici decât valoarea 1 milimetru.

**DATE DESPRE IMOBILUL NR. 6475**

Oficiul de Cadastru și Publicitate Imobiliară DOLJ
 Biroul de Cadastru și Publicitate Imobiliară Craiova

A. Partea I. Descrierea imobilului

TEREN Extravilan

Nr. CF vechi:871
 Nr. cadastral vechi:1948

Adresa: Jud. Dolj, T121, P2

Nr. Crt	Nr cadastral Nr. topografic	Suprafața* (mp)	Observații / Referințe
A1	30794	Din acte: 16.400 Masurata: 16.404	Sector cadastral:26 Teren neimprejmuit;

B. Partea II. Proprietari și acte

Inscrieri privitoare la dreptul de proprietate și alte drepturi reale		Referințe
19543 / 21/02/2014		
Act Notarial nr. CVC NR. 1274, din 26/07/2013 emis de NP BUNEA RALUCA (declaratie nr. 1495/04.09.2013 NP Dragomir Romelia);		
B1	Intabulare, drept de PROPRIETATE, dobandit prin Conventie, cota actuala 1/1, cota initiala 1/1 1) SC KAMPARO INVESTMENT SRL, CIF:25525855	A1

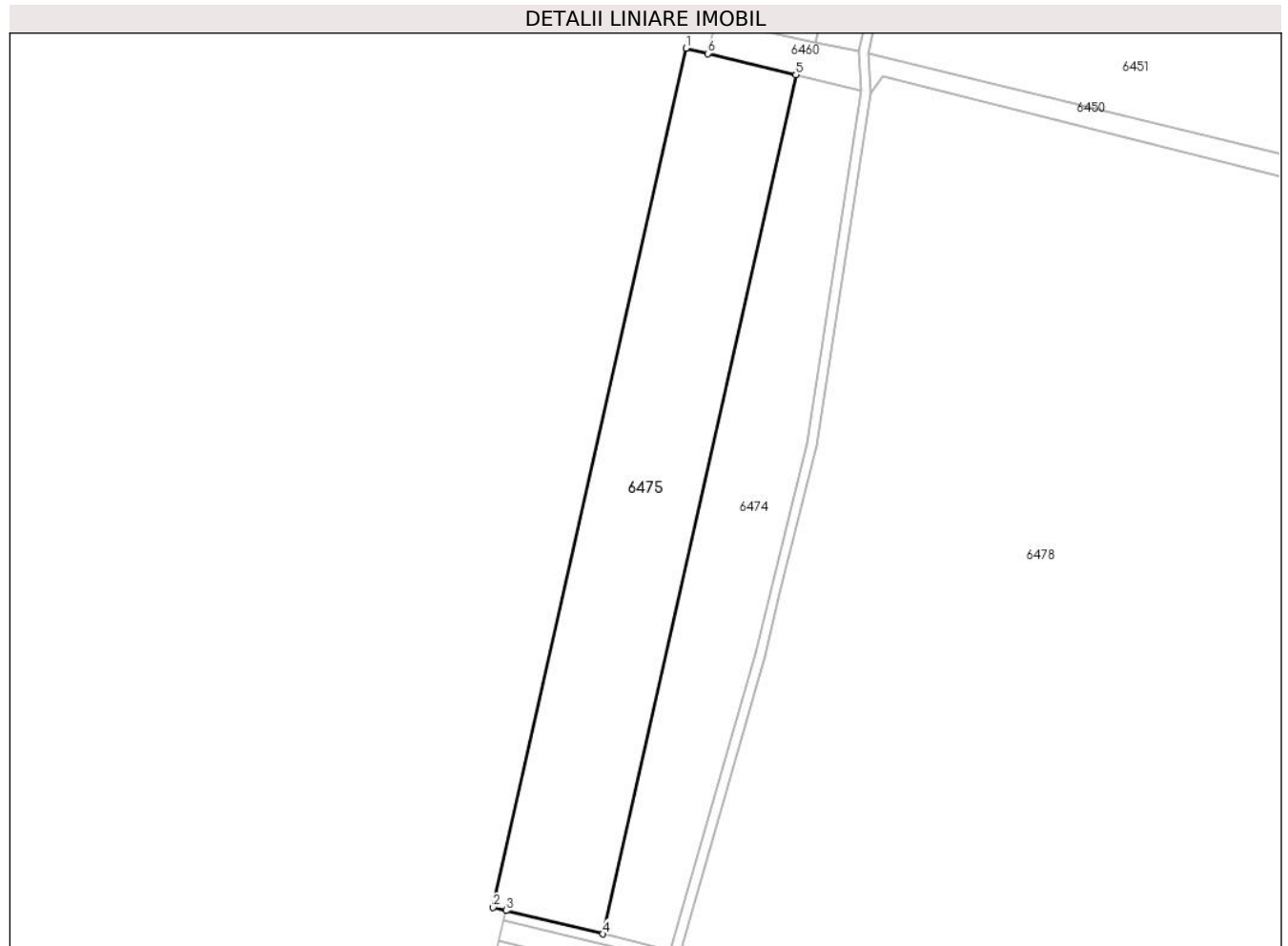
C. Partea III. SARCINI .

Inscrieri privind dezmembramintele dreptului de proprietate, drepturi reale de garanție și sarcini	Referințe
NU SUNT	

Teren

Nr cadastral	Suprafața (mp)*	Observații / Referințe
30794	Din acte: 16.400 Masurata: 16.404	

* Suprafața este determinată în planul de proiecție Stereo 70.



Date referitoare la teren

Crt	Categorie folosință	Intravilan	Suprafața (mp)	Tarla	Parcelă	Nr. topo	Observații / Referințe
1	arabil	NU	16.404	121	2	-	

Lungime Segmente

1) Valorile lungimilor segmentelor sunt obținute din proiecție în plan.

Punct început	X / Y	Punct sfârșit	X / Y	Lungime segment (** (m)
1	392.214,421 261.304,372	2	392.136,109 260.955,68	357.378
2	392.136,109 260.955,68	3	392.141,369 260.954,412	5.411
3	392.141,369 260.954,412	4	392.180,737 260.944,925	40.495
4	392.180,737 260.944,925	5	392.259,049 261.293,617	357.378

Punct început	X / Y	Punct sfârșit	X / Y	Lungime segment (** (m)
5	392.259,049 261.293,617	6	392.223,318 261.302,228	36.754
6	392.223,318 261.302,228	1	392.214,421 261.304,372	9.152

** Lungimile segmentelor sunt determinate în planul de proiecție Stereo 70 și sunt rotunjite la 1 milimetru.

*** Distanța dintre puncte este formată din segmente cumulate ce sunt mai mici decât valoarea 1 milimetru.

**DATE DESPRE IMOBILUL NR. 6476**

Oficiul de Cadastru și Publicitate Imobiliară DOLJ
Biroul de Cadastru și Publicitate Imobiliară Craiova

A. Partea I. Descrierea imobilului

TEREN Extravilan

Adresa: Jud. Dolj, De 1011

Nr. Crt	Nr cadastral Nr. topografic	Suprafața* (mp)	Observații / Referințe
A1		274	Sector cadastral:26 Teren neimprejmut;

B. Partea II. Proprietari și acte

Inscrieri privitoare la dreptul de proprietate și alte drepturi reale		Referințe
/		
Act Administrativ nr. ADEVERINTA NR. 3273, din 11/09/2024 emis de PRIMARIA MACESU DE JOS;		
B1	Inscrierea posesiei, drept de PROPRIETATE, dobandit prin Lege, cota actuala 1/1, cota initiala 1/1 1) NEIDENTIFICAT NEIDENTIFICAT, LIPSĂ CNP LIPSĂ CNP	A1
Act Normativ nr. LEGEA NR 7, din 13/03/1996 emis de PARLAMENTUL ROMANIEI (ART 13);		
B2	Se noteaza mentiunea de proprietar neidentificat.	A1

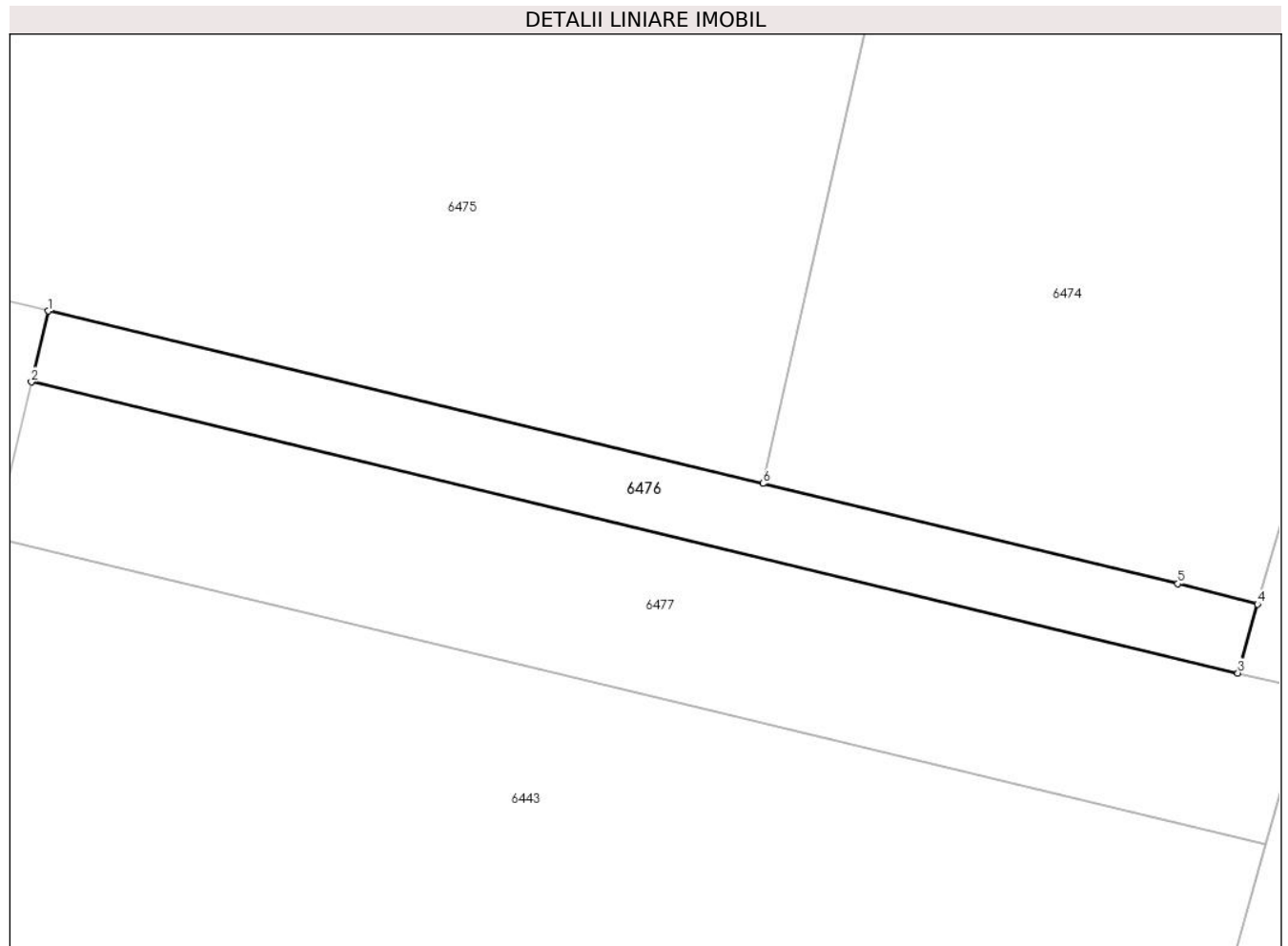
C. Partea III. SARCINI .

Inscrieri privind dezmembramintele dreptului de proprietate, drepturi reale de garanție și sarcini	Referințe
NU SUNT	

Teren

Nr cadastral	Suprafața (mp)*	Observații / Referințe
	274	

* Suprafața este determinată în planul de proiecție Stereo 70.



Date referitoare la teren

Crt	Categorie folosință	Intravilan	Suprafața (mp)	Tarla	Parcelă	Nr. topo	Observații / Referințe
1	drum	NU	274	-	De 1011	-	

Lungime Segmente

1) Valorile lungimilor segmentelor sunt obținute din proiecție în plan.

Punct început	X / Y	Punct sfârșit	X / Y	Lungime segment (** (m)
1	392.141,369 260.954,412	2	392.140,452 260.950,519	4.0
2	392.140,452 260.950,519	3	392.206,896 260.934,506	68.346
3	392.206,896 260.934,506	4	392.207,98 260.938,287	3.933
4	392.207,98 260.938,287	5	392.203,586 260.939,419	4.537
5	392.203,586 260.939,419	6	392.180,737 260.944,925	23.503

Punct început	X / Y	Punct sfârșit	X / Y	Lungime segment (** (m)
6	392.180,737 260.944,925	1	392.141,369 260.954,412	40.495

** Lungimile segmentelor sunt determinate în planul de proiecție Stereo 70 și sunt rotunjite la 1 milimetru.

*** Distanța dintre puncte este formată din segmente cumulate ce sunt mai mici decât valoarea 1 milimetru.

**DATE DESPRE IMOBILUL NR. 6477**

Oficiul de Cadastru și Publicitate Imobiliară DOLJ
Biroul de Cadastru și Publicitate Imobiliară Craiova

A. Partea I. Descrierea imobilului

TEREN Extravilan

Adresa: Jud. Dolj, Hc 1020

Nr. Crt	Nr cadastral Nr. topografic	Suprafața* (mp)	Observații / Referințe
A1		635	Sector cadastral:26 Teren neimprejmut;

B. Partea II. Proprietari și acte

Inscrieri privitoare la dreptul de proprietate și alte drepturi reale		Referințe
/		
Act Administrativ nr. ADEVERINTA NR. 3273, din 11/09/2024 emis de PRIMARIA MACESU DE JOS;		
B1	Inscrierea posesiei, drept de PROPRIETATE, dobandit prin Lege, cota actuala 1/1, cota initiala 1/1 1) NEIDENTIFICAT NEIDENTIFICAT, LIPSĂ CNP LIPSĂ CNP	A1
Act Normativ nr. LEGEA NR 7, din 13/03/1996 emis de PARLAMENTUL ROMANIEI (ART 13);		
B2	Se noteaza mentiunea de proprietar neidentificat.	A1

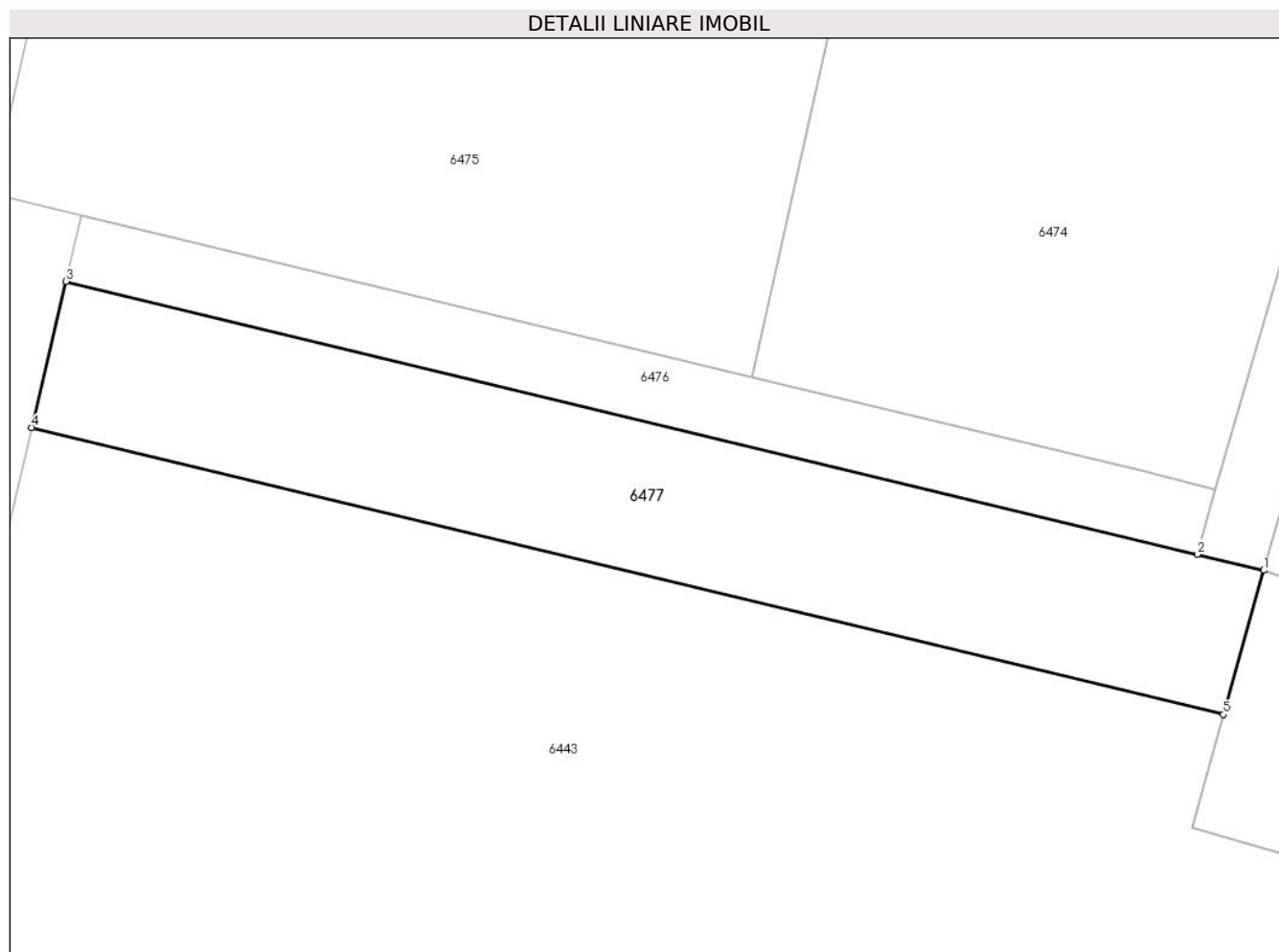
C. Partea III. SARCINI .

Inscrieri privind dezmembramintele dreptului de proprietate, drepturi reale de garanție și sarcini	Referințe
NU SUNT	

Teren

Nr cadastral	Suprafața (mp)*	Observații / Referințe
	635	

* Suprafața este determinată în planul de proiecție Stereo 70.



Date referitoare la teren

Crt	Categorie folosință	Intravilan	Suprafața (mp)	Tarla	Parcelă	Nr. topo	Observații / Referințe
1	curți constructii	NU	635	-	Hc 1020	-	

Lungime Segmente

1) Valorile lungimilor segmentelor sunt obținute din proiecție în plan.

Punct început	X / Y	Punct sfârșit	X / Y	Lungime segment (** (m)
1	392.210,8 260.933,566	2	392.206,896 260.934,506	4.016
2	392.206,896 260.934,506	3	392.140,452 260.950,519	68.346
3	392.140,452 260.950,519	4	392.138,432 260.941,944	8.81
4	392.138,432 260.941,944	5	392.208,434 260.925,105	71.999
5	392.208,434 260.925,105	1	392.210,8 260.933,566	8.786

**** Lungimile segmentelor sunt determinate în planul de proiecție Stereo 70 și sunt rotunjite la 1 milimetru.**

***** Distanța dintre puncte este formată din segmente cumulate ce sunt mai mici decât valoarea 1 milimetru.**

**DATE DESPRE IMOBILUL NR. 6478**

Oficiul de Cadastru și Publicitate Imobiliară DOLJ
Biroul de Cadastru și Publicitate Imobiliară Craiova

A. Partea I. Descrierea imobilului

TEREN Extravilan

Adresa: Jud. Dolj, T56, P490/1 490/2 490/3 490/4

Nr. Crt	Nr cadastral Nr. topografic	Suprafața* (mp)	Observații / Referințe
A1		520.600	Sector cadastral:26 Teren neimprejmit;

B. Partea II. Proprietari și acte

Inscrieri privitoare la dreptul de proprietate și alte drepturi reale		Referințe
/		
Act Normativ nr. LEGEA 268, din 28/05/2001 emis de GUVERNUL ROMANIEI (HOTARARE NR. 626 DIN 06.07.2001);		
B1	Intabulare, drept de PROPRIETATE, dobandit prin Lege, cota actuala 1/1, cota initiala 1/1 1) STATUL ROMAN -DOMENIUL PUBLIC, CIF:999999999999	A1
Act Normativ nr. LEGEA 268, din 28/05/2001 emis de GUVERNUL ROMANIEI;		
B2	Intabulare, drept de ADMINISTRARE, dobandit prin Lege, cota actuala 1/1, cota initiala 1/1 1) AGENTIA DOMENIILOR STATULUI, CIF:999999999999	A1

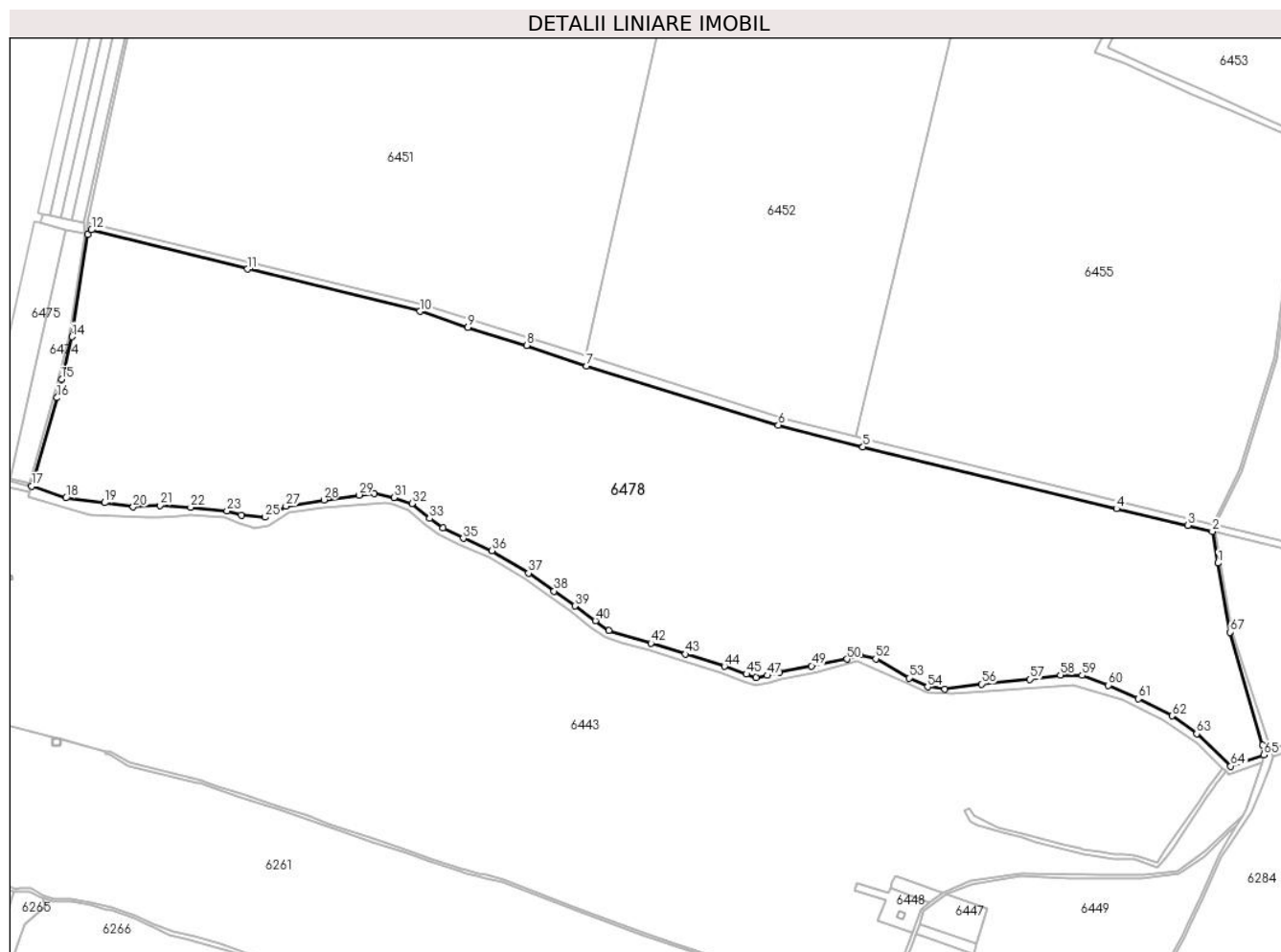
C. Partea III. SARCINI .

Inscrieri privind dezmembramintele dreptului de proprietate, drepturi reale de garanție și sarcini	Referințe
NU SUNT	

Teren

Nr cadastral	Suprafața (mp)*	Observații / Referințe
	520.600	

* Suprafața este determinată în planul de proiecție Stereo 70.



Date referitoare la teren

Crt	Categorie folosință	Intravilan	Suprafața (mp)	Tarla	Parcelă	Nr. topo	Observații / Referințe
1	arabil	NU	520.600	56	490/1 490/2 490/3 490/4	-	

Lungime Segmente

1) Valorile lungimilor segmentelor sunt obținute din proiecție în plan.

Punct început	X / Y	Punct sfârșit	X / Y	Lungime segment	Punct început	X / Y	Punct sfârșit	X / Y	Lungime segment	Punct început	X / Y	Punct sfârșit	X / Y	Lungime segment
1	393.874,285 260.825,979	2	393.866,583 260.870,353	45.037	2	393.866,583 260.870,353	3	393.832,074 260.878,626	35.487	3	393.832,074 260.878,626	4	393.732,062 260.902,206	102.754
4	393.732,062 260.902,206	5	393.376,49 260.988,575	365.911	5	393.376,49 260.988,575	6	393.257,983 261.019,319	122.43	6	393.257,983 261.019,319	7	392.989,091 261.102,332	281.414
7	392.989,091 261.102,332	8	392.905,077 261.131,05	88.787	8	392.905,077 261.131,05	9	392.822,61 261.156,118	86.193	9	392.822,61 261.156,118	10	392.755,439 261.178,736	70.877
10	392.755,439 261.178,736	11	392.513,248 261.237,929	249.32	11	392.513,248 261.237,929	12	392.294,443 261.292,857	225.594	12	392.294,443 261.292,857	13	392.289,686 261.286,29	8.109
13	392.289,686 261.286,29	14	392.267,461 261.143,251	144.755	14	392.267,461 261.143,251	15	392.252,69 261.083,335	61.71	15	392.252,69 261.083,335	16	392.246,372 261.057,653	26.448

Punct început	X / Y	Punct sfârșit	X / Y	Lungime segment	Punct început	X / Y	Punct sfârșit	X / Y	Lungime segment	Punct început	X / Y	Punct sfârșit	X / Y	Lungime segment
16	392.246,372 261.057,653	17	392.210,8 260.933,566	129.085	17	392.210,8 260.933,566	18	392.258,975 260.917,254	50.862	18	392.258,975 260.917,254	19	392.313,311 260.910,518	54.752
19	392.313,311 260.910,518	20	392.353,326 260.904,624	40.447	20	392.353,326 260.904,624	21	392.390,814 260.906,729	37.547	21	392.390,814 260.906,729	22	392.433,777 260.904,203	43.037
22	392.433,777 260.904,203	23	392.484,743 260.899,151	51.216	23	392.484,743 260.899,151	24	392.504,774 260.893,448	20.827	24	392.504,774 260.893,448	25	392.538,485 260.890,138	33.873
25	392.538,485 260.890,138	26	392.555,808 260.898,574	19.268	26	392.555,808 260.898,574	27	392.567,602 260.905,731	13.796	27	392.567,602 260.905,731	28	392.620,674 260.914,573	53.804
28	392.620,674 260.914,573	29	392.669,956 260.921,309	49.74	29	392.669,956 260.921,309	30	392.691,438 260.923,414	21.585	30	392.691,438 260.923,414	31	392.718,816 260.917,941	27.92
31	392.718,816 260.917,941	32	392.744,51 260.909,521	27.038	32	392.744,51 260.909,521	33	392.768,94 260.888,47	32.249	33	392.768,94 260.888,47	34	392.787,776 260.875,259	23.007
34	392.787,776 260.875,259	35	392.816,116 260.860,683	31.869	35	392.816,116 260.860,683	36	392.856,552 260.843,422	43.966	36	392.856,552 260.843,422	37	392.907,783 260.811,705	60.254
37	392.907,783 260.811,705	38	392.943,586 260.786,865	43.576	38	392.943,586 260.786,865	39	392.972,65 260.765,814	35.887	39	392.972,65 260.765,814	40	393.001,245 260.745,078	35.322
40	393.001,245 260.745,078	41	393.019,825 260.731,291	23.137	41	393.019,825 260.731,291	42	393.079,216 260.713,609	61.967	42	393.079,216 260.713,609	43	393.127,655 260.698,452	50.755
43	393.127,655 260.698,452	44	393.182,412 260.681,191	57.413	44	393.182,412 260.681,191	45	393.213,161 260.670,244	32.64	45	393.213,161 260.670,244	46	393.226,88 260.665,462	14.529
46	393.226,88 260.665,462	47	393.242,511 260.668,49	15.922	47	393.242,511 260.668,49	48	393.259,397 260.673,225	17.537	48	393.259,397 260.673,225	49	393.304,628 260.681,863	46.048
49	393.304,628 260.681,863	50	393.354,183 260.691,429	50.47	50	393.354,183 260.691,429	51	393.372,008 260.697,214	18.74	51	393.372,008 260.697,214	52	393.394,521 260.691,985	23.112
52	393.394,521 260.691,985	53	393.441,276 260.665,041	53.963	53	393.441,276 260.665,041	54	393.467,391 260.652,41	29.009	54	393.467,391 260.652,41	55	393.491,4 260.649,042	24.244
55	393.491,4 260.649,042	56	393.542,662 260.656,575	51.813	56	393.542,662 260.656,575	57	393.610,477 260.663,311	68.149	57	393.610,477 260.663,311	58	393.653,44 260.669,205	43.365
58	393.653,44 260.669,205	59	393.683,951 260.668,62	30.517	59	393.683,951 260.668,62	60	393.720,834 260.654,891	39.355	60	393.720,834 260.654,891	61	393.762,534 260.635,945	45.802
61	393.762,534 260.635,945	62	393.810,13 260.611,948	53.303	62	393.810,13 260.611,948	63	393.844,67 260.586,687	42.792	63	393.844,67 260.586,687	64	393.892,419 260.541,505	65.737
64	393.892,419 260.541,505	65	393.938,753 260.557,083	48.883	65	393.938,753 260.557,083	66	393.936,647 260.570,555	13.636	66	393.936,647 260.570,555	67	393.891,236 260.729,17	164.988
67	393.891,236 260.729,17	1	393.874,285 260.825,979	98.282										

** Lungimile segmentelor sunt determinate în planul de proiecție Stereo 70 și sunt rotunjite la 1 milimetru.

*** Distanța dintre puncte este formată din segmente cumulate ce sunt mai mici decât valoarea 1 milimetru.

**DATE DESPRE IMOBILUL NR. 6479**

Oficiul de Cadastru și Publicitate Imobiliară DOLJ
Biroul de Cadastru și Publicitate Imobiliară Craiova

A. Partea I. Descrierea imobilului

TEREN Extravilan

Adresa: Jud. Dolj, T56, Cn 491

Nr. Crt	Nr cadastral Nr. topografic	Suprafața* (mp)	Observații / Referințe
A1		20.807	Sector cadastral:26 Teren neimprejmit;

B. Partea II. Proprietari și acte

Inscrieri privitoare la dreptul de proprietate și alte drepturi reale	Referințe	
/		
Act Administrativ nr. ADEVERINTA NR. 3273, din 11/09/2024 emis de PRIMARIA MACESU DE JOS;		
B1	Inscrierea posesiei, drept de PROPRIETATE, dobandit prin Lege, cota actuala 1/1, cota initiala 1/1 1) NEIDENTIFICAT NEIDENTIFICAT, LIPSĂ CNP LIPSĂ CNP	A1
Act Normativ nr. LEGEA NR 7, din 13/03/1996 emis de PARLAMENTUL ROMANIEI (ART 13);		
B2	Se noteaza mentiunea de proprietar neidentificat.	A1

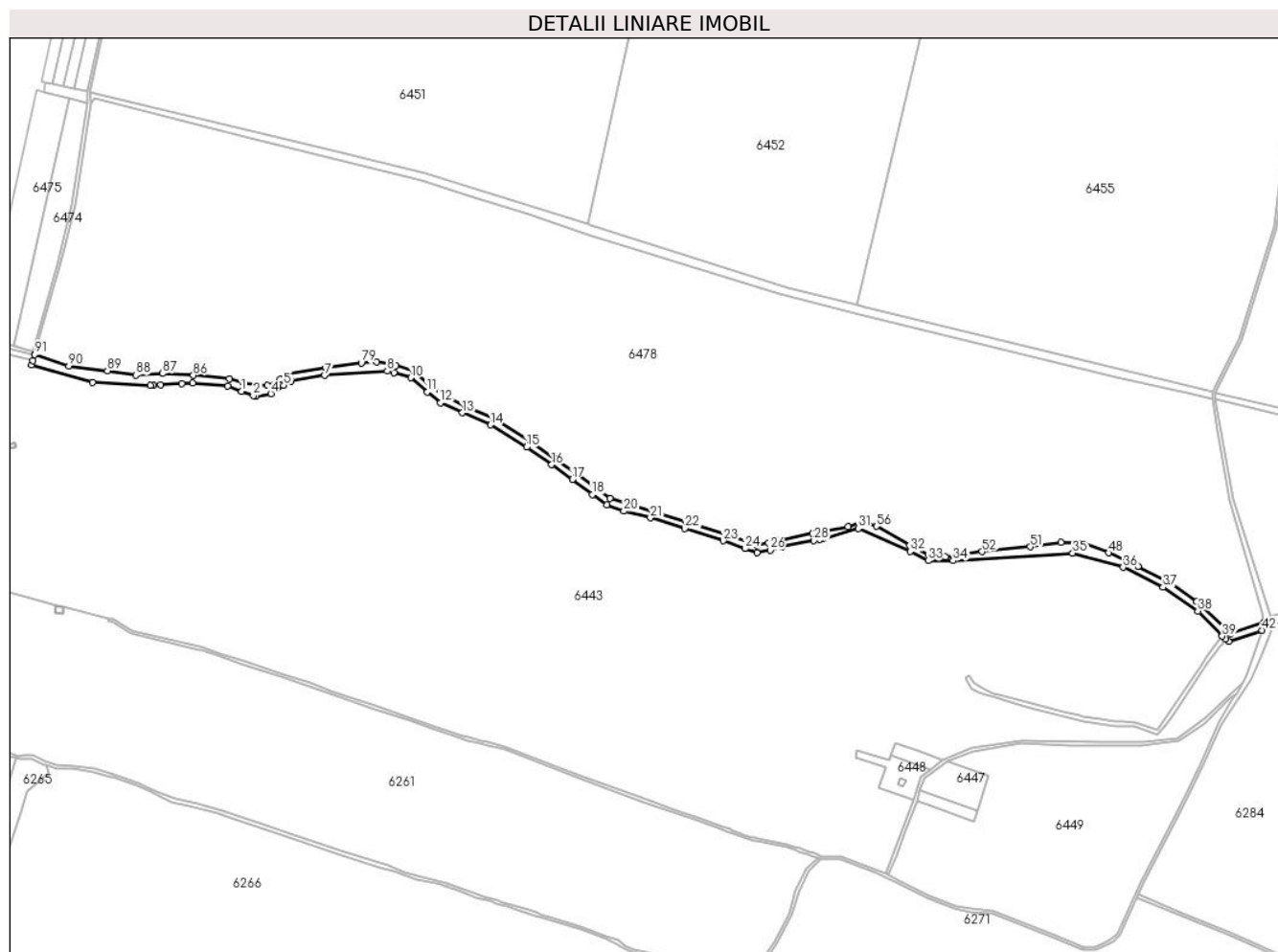
C. Partea III. SARCINI .

Inscrieri privind dezmembramintele dreptului de proprietate, drepturi reale de garanție și sarcini	Referințe
NU SUNT	

Teren

Nr cadastral	Suprafața (mp)*	Observații / Referințe
	20.807	

* Suprafața este determinată în planul de proiecție Stereo 70.



Date referitoare la teren

Crt	Categorie folosință	Intravilan	Suprafața (mp)	Tarla	Parcelă	Nr. topo	Observații / Referințe
1	curți constructii	NU	20.807	56	Cn 491	-	

Lungime Segmente

1) Valorile lungimilor segmentelor sunt obținute din proiecție în plan.

Punct început	X / Y	Punct sfârșit	X / Y	Lungime segment	Punct început	X / Y	Punct sfârșit	X / Y	Lungime segment	Punct început	X / Y	Punct sfârșit	X / Y	Lungime segment
1	392.501,344 260.881,623	2	392.518,479 260.875,775	18.105	2	392.518,479 260.875,775	3	392.522,405 260.875,007	4.0	3	392.522,405 260.875,007	4	392.543,065 260.878,533	20.959
4	392.543,065 260.878,533	5	392.561,1 260.890,089	21.42	5	392.561,1 260.890,089	6	392.571,144 260.896,184	11.749	6	392.571,144 260.896,184	7	392.618,285 260.904,037	47.791
7	392.618,285 260.904,037	8	392.706,526 260.910,2	88.456	8	392.706,526 260.910,2	9	392.716,27 260.908,252	9.937	9	392.716,27 260.908,252	10	392.739,497 260.900,64	24.443
10	392.739,497 260.900,64	11	392.762,53 260.880,793	30.404	11	392.762,53 260.880,793	12	392.781,325 260.865,586	24.177	12	392.781,325 260.865,586	13	392.812,074 260.851,535	33.807
13	392.812,074 260.851,535	14	392.851,931 260.834,521	43.337	14	392.851,931 260.834,521	15	392.902,297 260.803,34	59.237	15	392.902,297 260.803,34	16	392.937,802 260.778,707	43.213

Punct început	X / Y	Punct sfârșit	X / Y	Lungime segment	Punct început	X / Y	Punct sfârșit	X / Y	Lungime segment	Punct început	X / Y	Punct sfârșit	X / Y	Lungime segment
16	392.937,802 260.778,707	17	392.966,727 260.757,757	35.715	17	392.966,727 260.757,757	18	392.994,984 260.736,679	35.253	18	392.994,984 260.736,679	19	393.015,086 260.722,391	24.662
19	393.015,086 260.722,391	20	393.039,163 260.713,31	25.733	20	393.039,163 260.713,31	21	393.076,508 260.703,978	38.493	21	393.076,508 260.703,978	22	393.124,659 260.688,912	50.453
22	393.124,659 260.688,912	23	393.179,231 260.671,708	57.22	23	393.179,231 260.671,708	24	393.209,838 260.660,813	32.488	24	393.209,838 260.660,813	25	393.226,134 260.655,131	17.258
25	393.226,134 260.655,131	26	393.244,816 260.658,751	19.029	26	393.244,816 260.658,751	27	393.261,689 260.663,482	17.524	27	393.261,689 260.663,482	28	393.306,513 260.672,042	45.634
28	393.306,513 260.672,042	29	393.314,631 260.673,609	8.268	29	393.314,631 260.673,609	30	393.318,915 260.674,436	4.363	30	393.318,915 260.674,436	31	393.369,027 260.689,057	52.201
31	393.369,027 260.689,057	32	393.441,59 260.656,663	79.465	32	393.441,59 260.656,663	33	393.467,092 260.643,974	28.484	33	393.467,092 260.643,974	34	393.502,127 260.643,727	35.036
34	393.502,127 260.643,727	35	393.670,282 260.654,486	168.499	35	393.670,282 260.654,486	36	393.741,163 260.634,502	73.644	36	393.741,163 260.634,502	37	393.797,213 260.606,474	62.667
37	393.797,213 260.606,474	38	393.846,064 260.572,875	59.29	38	393.846,064 260.572,875	39	393.880,313 260.537,815	49.012	39	393.880,313 260.537,815	40	393.885,177 260.533,913	6.236
40	393.885,177 260.533,913	41	393.889,911 260.530,112	6.071	41	393.889,911 260.530,112	42	393.936,568 260.545,798	49.223	42	393.936,568 260.545,798	43	393.938,753 260.557,083	11.495
43	393.938,753 260.557,083	44	393.892,419 260.541,505	48.883	44	393.892,419 260.541,505	45	393.844,67 260.586,687	65.737	45	393.844,67 260.586,687	46	393.810,13 260.611,948	42.792
46	393.810,13 260.611,948	47	393.762,534 260.635,945	53.303	47	393.762,534 260.635,945	48	393.720,834 260.654,891	45.802	48	393.720,834 260.654,891	49	393.683,951 260.668,62	39.355
49	393.683,951 260.668,62	50	393.653,44 260.669,205	30.517	50	393.653,44 260.669,205	51	393.610,477 260.663,311	43.365	51	393.610,477 260.663,311	52	393.542,662 260.656,575	68.149
52	393.542,662 260.656,575	53	393.491,4 260.649,042	51.813	53	393.491,4 260.649,042	54	393.467,391 260.652,41	24.244	54	393.467,391 260.652,41	55	393.441,276 260.665,041	29.009
55	393.441,276 260.665,041	56	393.394,521 260.691,985	53.963	56	393.394,521 260.691,985	57	393.372,008 260.697,214	23.112	57	393.372,008 260.697,214	58	393.354,183 260.691,429	18.74
58	393.354,183 260.691,429	59	393.304,628 260.681,863	50.47	59	393.304,628 260.681,863	60	393.259,397 260.673,225	46.048	60	393.259,397 260.673,225	61	393.242,511 260.668,49	17.537
61	393.242,511 260.668,49	62	393.226,88 260.665,462	15.922	62	393.226,88 260.665,462	63	393.213,161 260.670,244	14.529	63	393.213,161 260.670,244	64	393.182,412 260.681,191	32.64
64	393.182,412 260.681,191	65	393.127,655 260.698,452	57.413	65	393.127,655 260.698,452	66	393.079,216 260.713,609	50.755	66	393.079,216 260.713,609	67	393.019,825 260.731,291	61.967
67	393.019,825 260.731,291	68	393.001,245 260.745,078	23.137	68	393.001,245 260.745,078	69	392.972,65 260.765,814	35.322	69	392.972,65 260.765,814	70	392.943,586 260.786,865	35.887
70	392.943,586 260.786,865	71	392.907,783 260.811,705	43.576	71	392.907,783 260.811,705	72	392.856,552 260.843,422	60.254	72	392.856,552 260.843,422	73	392.816,116 260.860,683	43.966
73	392.816,116 260.860,683	74	392.787,776 260.875,259	31.869	74	392.787,776 260.875,259	75	392.768,94 260.888,47	23.007	75	392.768,94 260.888,47	76	392.744,51 260.909,521	32.249
76	392.744,51 260.909,521	77	392.718,816 260.917,941	27.038	77	392.718,816 260.917,941	78	392.691,438 260.923,414	27.92	78	392.691,438 260.923,414	79	392.669,956 260.921,309	21.585
79	392.669,956 260.921,309	80	392.620,674 260.914,573	49.74	80	392.620,674 260.914,573	81	392.567,602 260.905,731	53.804	81	392.567,602 260.905,731	82	392.555,808 260.898,574	13.796
82	392.555,808 260.898,574	83	392.538,485 260.890,138	19.268	83	392.538,485 260.890,138	84	392.504,774 260.893,448	33.873	84	392.504,774 260.893,448	85	392.484,743 260.899,151	20.827
85	392.484,743 260.899,151	86	392.433,777 260.904,203	51.216	86	392.433,777 260.904,203	87	392.390,814 260.906,729	43.037	87	392.390,814 260.906,729	88	392.353,326 260.904,624	37.547
88	392.353,326 260.904,624	89	392.313,311 260.910,518	40.447	89	392.313,311 260.910,518	90	392.258,975 260.917,254	54.752	90	392.258,975 260.917,254	91	392.210,8 260.933,566	50.862
91	392.210,8 260.933,566	92	392.208,434 260.925,105	8.786	92	392.208,434 260.925,105	93	392.206,577 260.918,468	6.892	93	392.206,577 260.918,468	94	392.292,29 260.894,0	89.137
94	392.292,29 260.894,0	95	392.373,829 260.890,265	81.624	95	392.373,829 260.890,265	96	392.377,931 260.890,107	4.105	96	392.377,931 260.890,107	97	392.388,132 260.890,698	10.218
97	392.388,132 260.890,698	98	392.417,497 260.892,4	29.414	98	392.417,497 260.892,4	99	392.433,107 260.893,305	15.636	99	392.433,107 260.893,305	100	392.482,321 260.889,342	49.373
100	392.482,321 260.889,342	1	392.501,344 260.881,623	20.529										

** Lungimile segmentelor sunt determinate în planul de proiecție Stereo 70 și sunt rotunjite la 1 milimetru.

*** Distanța dintre puncte este formată din segmente cumulate ce sunt mai mici decât valoarea 1 milimetru.

