

**DATE DESPRE IMOBILUL NR. 7351**

Oficiul de Cadastru și Publicitate Imobiliară DOLJ
Biroul de Cadastru și Publicitate Imobiliară Craiova

A. Partea I. Descrierea imobilului

TEREN Extravilan

Adresa: Jud. Dolj, T63, P29

Nr. Crt	Nr cadastral Nr. topografic	Suprafața* (mp)	Observații / Referințe
A1		2.309	Sector cadastral:48 Teren neimprejmuit;

B. Partea II. Proprietari și acte

Inscrieri privitoare la dreptul de proprietate și alte drepturi reale	Referințe
/	
Act Administrativ nr. TITLU DE PROPRIETATE NR. 330-44832, din 05/08/1997 emis de CJ DOLJ;	
B1	A1
Intabulare, drept de PROPRIETATE, dobandit prin Reconstituire, cota actuala 1/1, cota initiala 1/1	
1) STANCU MARIA, LIPSĂ CNP	
2) GIURCAN FICA, LIPSĂ CNP	

C. Partea III. SARCINI .

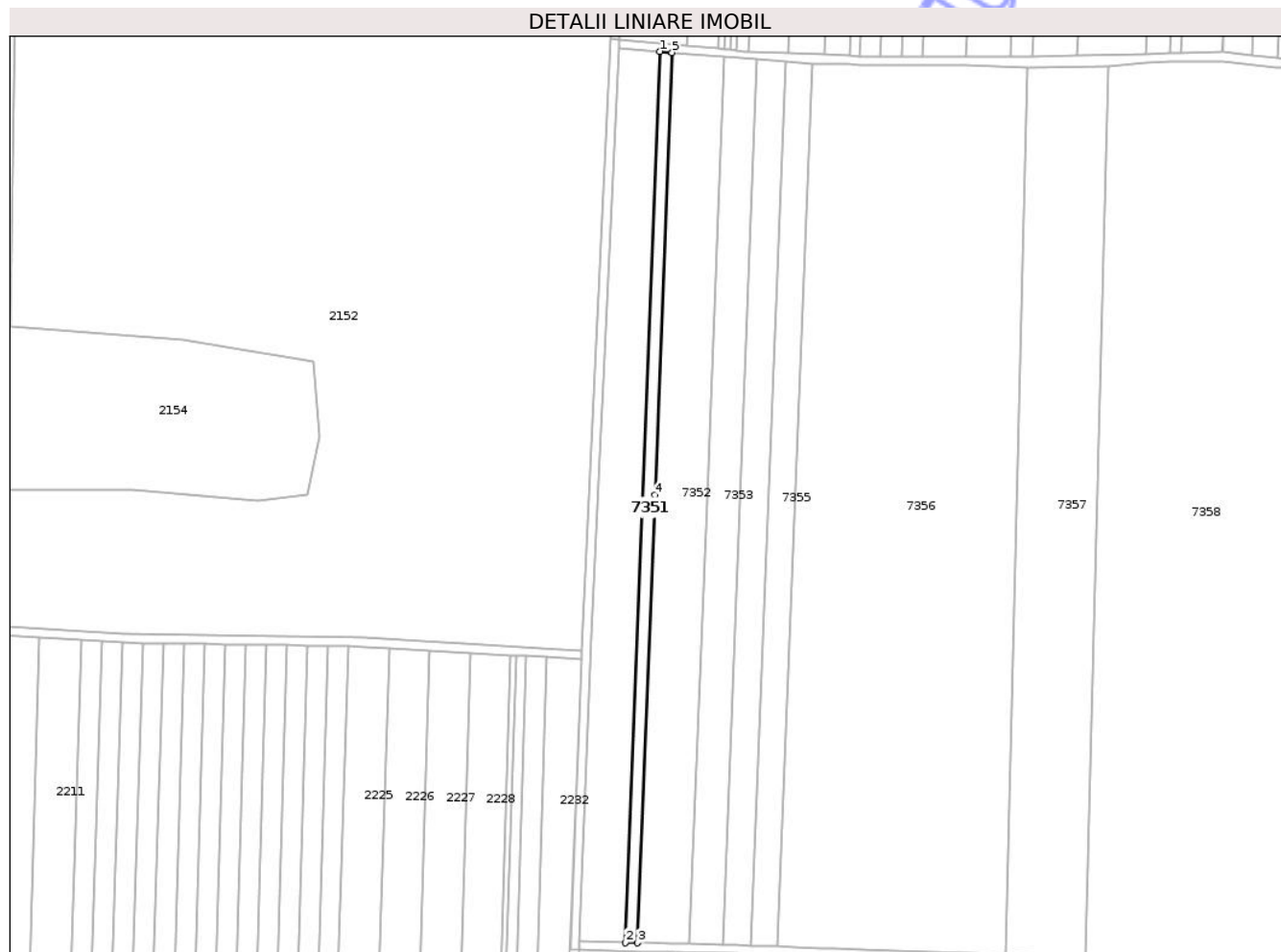
Inscrieri privind dezmembramintele dreptului de proprietate, drepturi reale de garanție și sarcini	Referințe
NU SUNT	

Anexa Nr. 1 La Partea I

Teren

Nr cadastral	Suprafața (mp)*	Observații / Referințe
	2.309	

* Suprafața este determinată în planul de proiecție Stereo 70.



Date referitoare la teren

Crt	Categorie folosință	Intra vilan	Suprafața (mp)	Tarla	Parcelă	Nr. topo	Observații / Referințe
1	arabil	NU	2.309	63	29	-	

Lungime Segmente

1) Valorile lungimilor segmentelor sunt obținute din proiecție în plan.

Punct început	X / Y	Punct sfârșit	X / Y	Lungime segment (** (m)
1	366.719,413 323.291,569	2	366.703,367 322.879,526	412.355
2	366.703,367 322.879,526	3	366.708,968 322.879,392	5.603
3	366.708,968 322.879,392	4	366.717,031 323.086,436	207.201
4	366.717,031 323.086,436	5	366.725,001 323.291,094	204.813
5	366.725,001 323.291,094	1	366.719,413 323.291,569	5.608

** Lungimile segmentelor sunt determinate în planul de proiecție Stereo 70 și sunt rotunjite la 1 milimetru.

*** Distanța dintre puncte este formată din segmente cumulate ce sunt mai mici decât valoarea 1 milimetru.

Neutilizabil în Circuitul
Civil

**DATE DESPRE IMOBILUL NR. 7353**

Oficiul de Cadastru și Publicitate Imobiliară DOLJ
Biroul de Cadastru și Publicitate Imobiliară Craiova

A. Partea I. Descrierea imobilului

TEREN Extravilan

Adresa: Jud. Dolj, T63, P45

Nr. Crt	Nr cadastral Nr. topografic	Suprafața* (mp)	Observații / Referințe
A1		6.250	Sector cadastral:48 Teren neimprejmuit;

B. Partea II. Proprietari și acte

Inscrieri privitoare la dreptul de proprietate și alte drepturi reale	Referințe
/	
Act Administrativ nr. TITLU DE PROPRIETATE NR. 313-44832, din 05/08/1997 emis de CJ DOLJ;	
B1	A1
Intabulare, drept de PROPRIETATE, dobandit prin Reconstituire, cota actuala 1/1, cota initiala 1/1	
1) GIURCAN CONSTANTIN, LIPSĂ CNP	

C. Partea III. SARCINI .

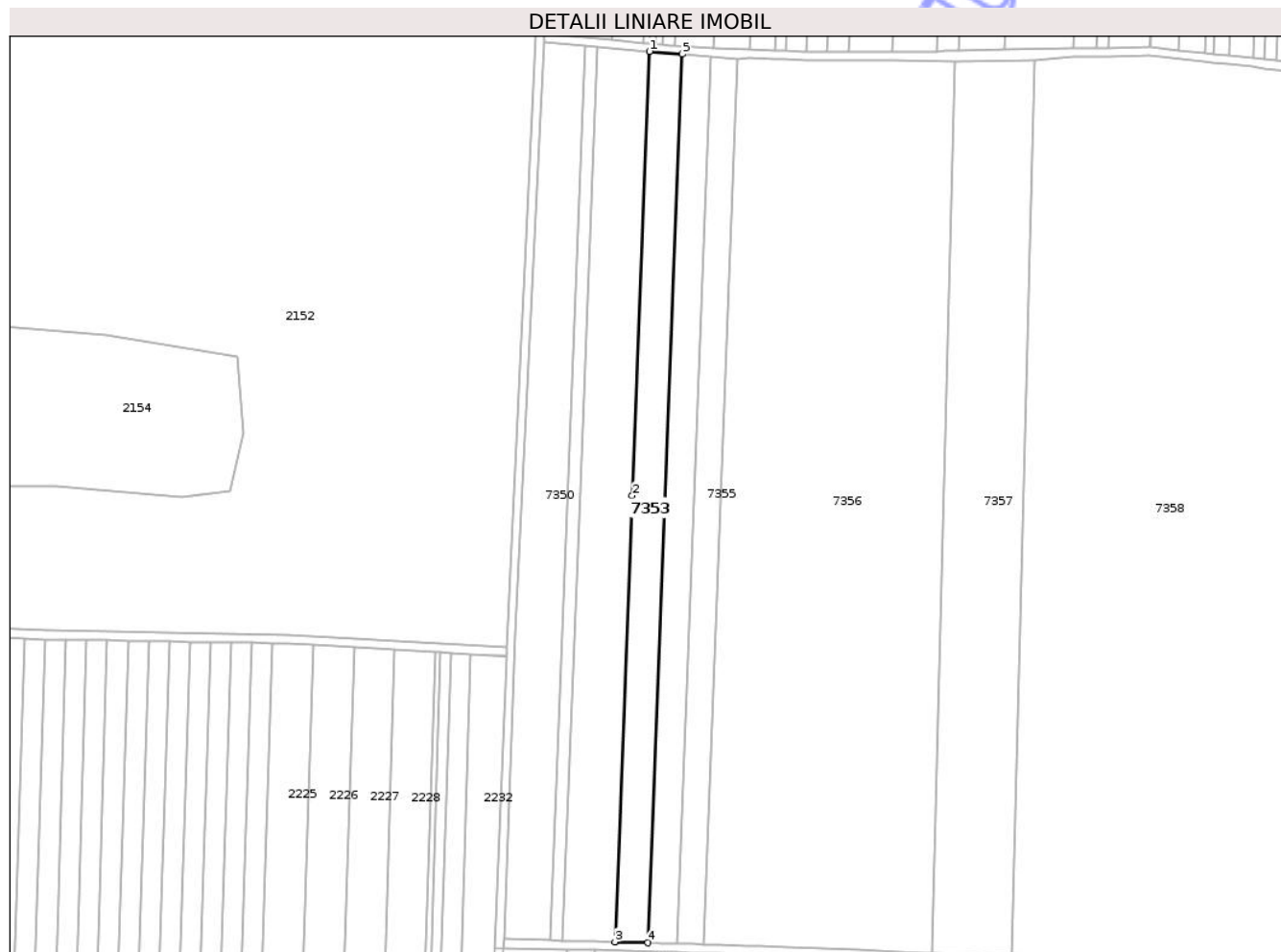
Inscrieri privind dezmembramintele dreptului de proprietate, drepturi reale de garanție și sarcini	Referințe
NU SUNT	

Anexa Nr. 1 La Partea I

Teren

Nr cadastral	Suprafața (mp)*	Observații / Referințe
	6.250	

* Suprafața este determinată în planul de proiecție Stereo 70.



Date referitoare la teren

Crt	Categorie folosință	Intra vilan	Suprafața (mp)	Tarla	Parcelă	Nr. topo	Observații / Referințe
1	arabil	NU	6.250	63	45	-	

Lungime Segmente

1) Valorile lungimilor segmentelor sunt obținute din proiecție în plan.

Punct început	X / Y	Punct sfârșit	X / Y	Lungime segment (** (m)
1	366.749,156 323.289,042	2	366.741,186 323.084,384	204.813
2	366.741,186 323.084,384	3	366.733,181 322.878,812	205.728
3	366.733,181 322.878,812	4	366.748,419 322.878,447	15.242
4	366.748,419 322.878,447	5	366.764,358 323.287,751	409.614
5	366.764,358 323.287,751	1	366.749,156 323.289,042	15.257

** Lungimile segmentelor sunt determinate în planul de proiecție Stereo 70 și sunt rotunjite la 1 milimetru.

*** Distanța dintre puncte este formată din segmente cumulate ce sunt mai mici decât valoarea 1 milimetru.

Neutilizabil în Circuitul
Civil

**DATE DESPRE IMOBILUL NR. 7357**

Oficiul de Cadastru și Publicitate Imobiliară DOLJ
Biroul de Cadastru și Publicitate Imobiliară Craiova

A. Partea I. Descrierea imobilului

TEREN Extravilan

Adresa: Jud. Dolj, T63, P129, 130, 131

Nr. Crt	Nr cadastral Nr. topografic	Suprafața* (mp)	Observații / Referințe
A1		15.250	Sector cadastral:48 Teren neimprejmuit;

B. Partea II. Proprietari și acte

Inscrieri privitoare la dreptul de proprietate și alte drepturi reale	Referințe
/	
Act Administrativ nr. TITLU DE PROPRIETATE NR. 145-9609, din 07/07/1997 emis de CJ DOLJ;	
B1	A1
Intabulare, drept de PROPRIETATE, dobandit prin Reconstituire, cota actuala 1/1, cota initiala 1/1	
1) GIURCAN GHEORGHITA, LIPSĂ CNP	

C. Partea III. SARCINI .

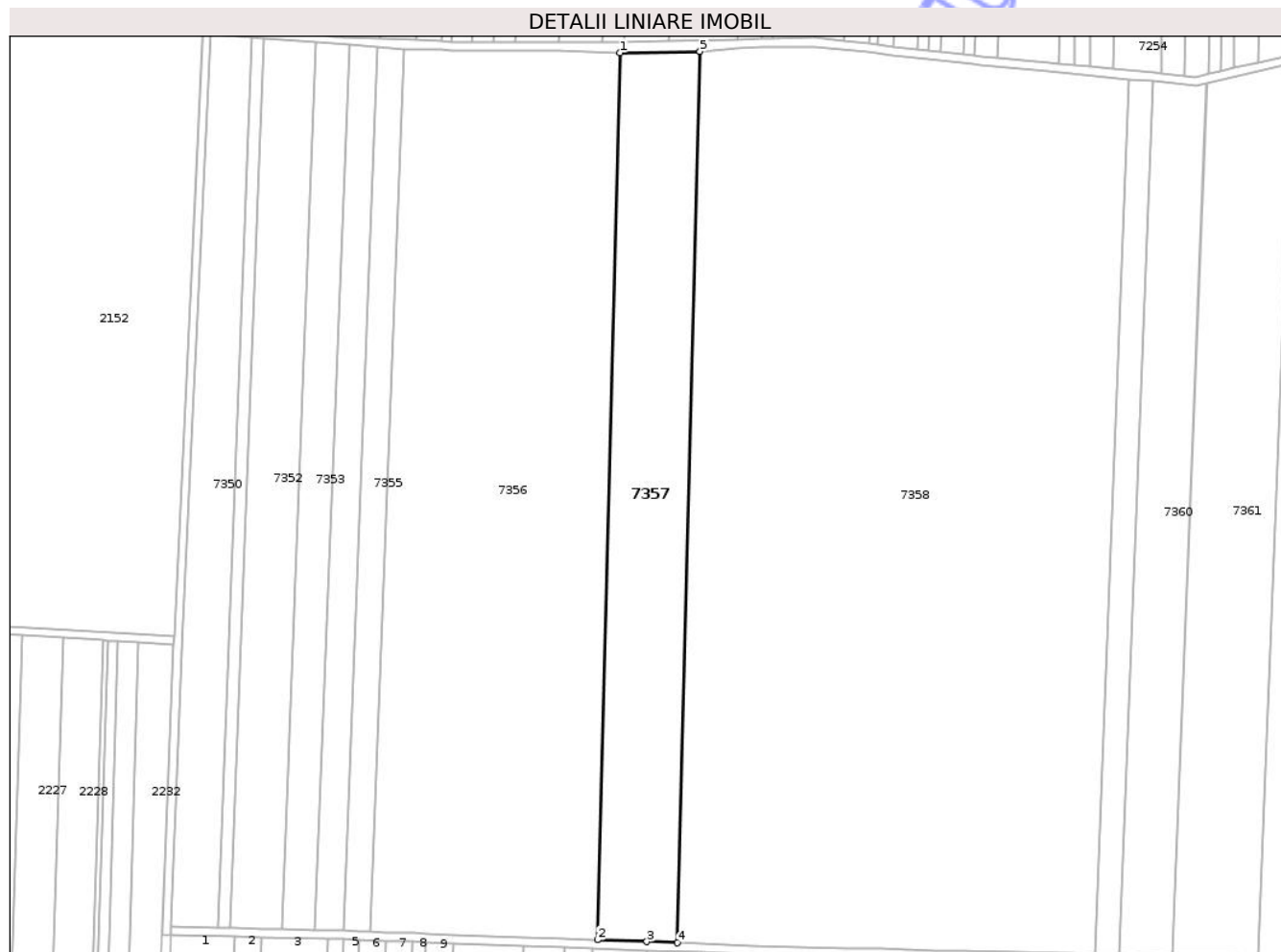
Inscrieri privind dezmembramintele dreptului de proprietate, drepturi reale de garanție și sarcini	Referințe
NU SUNT	

Anexa Nr. 1 La Partea I

Teren

Nr cadastral	Suprafața (mp)*	Observații / Referințe
	15.250	

* Suprafața este determinată în planul de proiecție Stereo 70.



Date referitoare la teren

Crt	Categorie folosință	Intravilan	Suprafața (mp)	Tarla	Parcelă	Nr. topo	Observații / Referințe
1	arabil	NU	4.000	63	129	-	
2	arabil	NU	1.250	63	130	-	
3	arabil	NU	10.000	63	131	-	

Lungime Segmente

1) Valorile lungimilor segmentelor sunt obținute din proiecție în plan.

Punct început	X / Y	Punct sfârșit	X / Y	Lungime segment (** (m)
1	366.889,783 323.284,19	2	366.879,368 322.873,791	410.531
2	366.879,368 322.873,791	3	366.902,264 322.872,95	22.911
3	366.902,264 322.872,95	4	366.916,401 322.872,431	14.147
4	366.916,401 322.872,431	5	366.926,867 323.284,852	412.554

Punct început	X / Y	Punct sfârșit	X / Y	Lungime segment (** (m)
5	366.926,867 323.284,852	1	366.889,783 323.284,19	37.09

** Lungimile segmentelor sunt determinate în planul de proiecție Stereo 70 și sunt rotunjite la 1 milimetru.

*** Distanța dintre puncte este formată din segmente cumulate ce sunt mai mici decât valoarea 1 milimetru.

Neutilizabil în Circuitul Civil

**DATE DESPRE IMOBILUL NR. 7367**

Oficiul de Cadastru și Publicitate Imobiliară DOLJ
Biroul de Cadastru și Publicitate Imobiliară Craiova

A. Partea I. Descrierea imobilului

TEREN Extravilan

Adresa: Jud. Dolj, T63, P111

Nr. Crt	Nr cadastral Nr. topografic	Suprafața* (mp)	Observații / Referințe
A1		1.000	Sector cadastral:48 Teren neimprejmuit;

B. Partea II. Proprietari și acte

Inscrieri privitoare la dreptul de proprietate și alte drepturi reale	Referințe
/	
Act Administrativ nr. TITLU DE PROPRIETATE NR. 295-59562, din 04/08/1997 emis de CJ DOLJ;	
B1	A1
Intabulare, drept de PROPRIETATE, dobandit prin Reconstituire, cota actuala 1/1, cota initiala 1/1	
1) DIMIERU MIRCEA, LIPSĂ CNP	

C. Partea III. SARCINI .

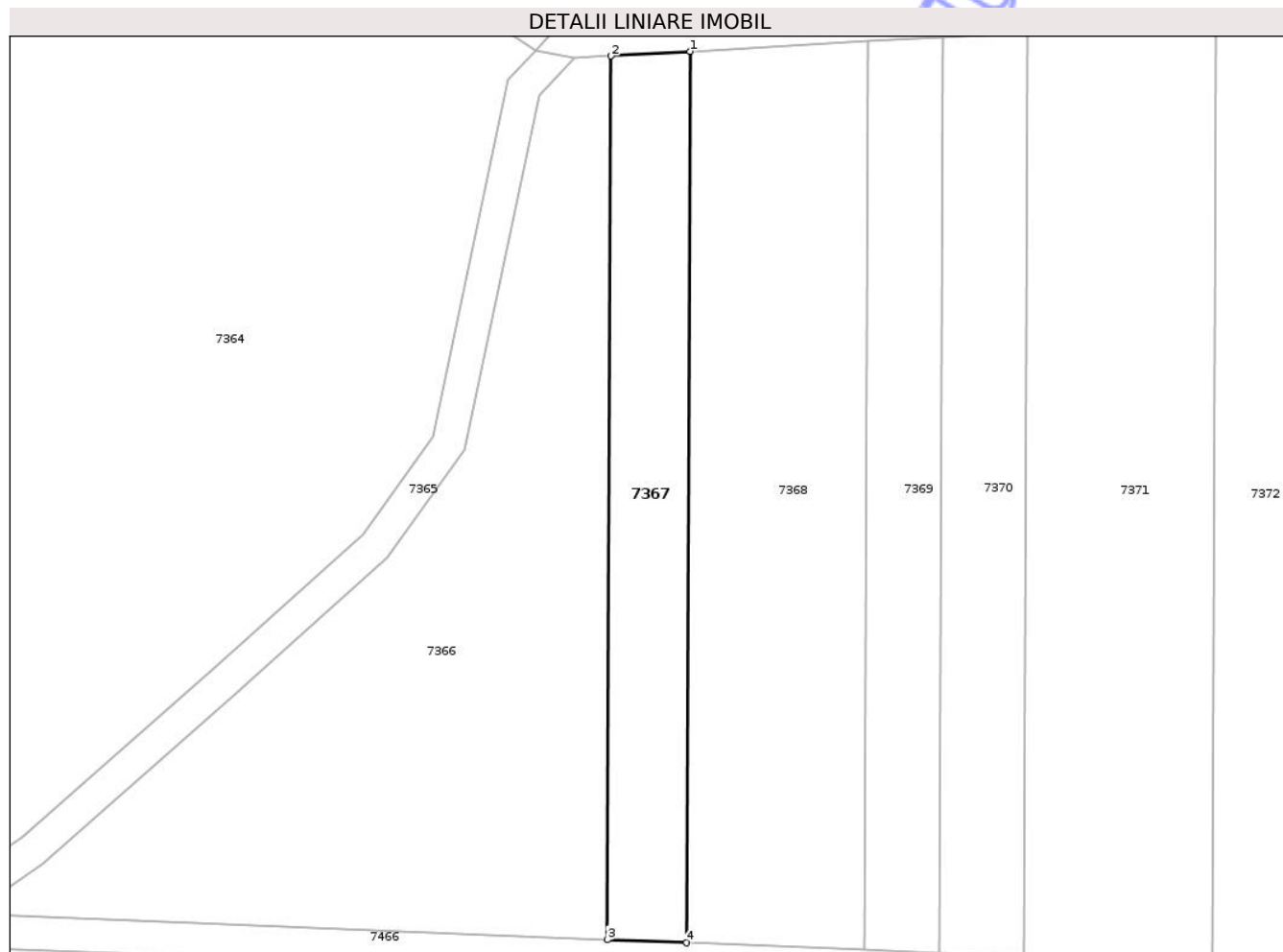
Inscrieri privind dezmembramintele dreptului de proprietate, drepturi reale de garanție și sarcini	Referințe
NU SUNT	

Anexa Nr. 1 La Partea I

Teren

Nr cadastral	Suprafața (mp)*	Observații / Referințe
	1.000	

* Suprafața este determinată în planul de proiecție Stereo 70.



Date referitoare la teren

Crt	Categorie folosință	Intravilan	Suprafața (mp)	Tarla	Parcelă	Nr. topo	Observații / Referințe
1	arabil	NU	1.000	63	111	-	

Lungime Segmente

1) Valorile lungimilor segmentelor sunt obținute din proiecție în plan.

Punct început	X / Y	Punct sfârșit	X / Y	Lungime segment (** (m)
1	367.626,561 323.244,876	2	367.617,118 323.244,341	9.458
2	367.617,118 323.244,341	3	367.616,727 323.138,871	105.471
3	367.616,727 323.138,871	4	367.626,166 323.138,497	9.446
4	367.626,166 323.138,497	1	367.626,561 323.244,876	106.38

** Lungimile segmentelor sunt determinate în planul de proiecție Stereo 70 și sunt rotunjite la 1 milimetru.

*** Distanța dintre puncte este formată din segmente cumulate ce sunt mai mici decât valoarea 1 milimetru.

Neutilizabil în Circuitul
Civil

**DATE DESPRE IMOBILUL NR. 7370**

Oficiul de Cadastru și Publicitate Imobiliară DOLJ
Biroul de Cadastru și Publicitate Imobiliară Craiova

A. Partea I. Descrierea imobilului

TEREN Extravilan

Adresa: Jud. Dolj, T63, P105

Nr. Crt	Nr cadastral Nr. topografic	Suprafața* (mp)	Observații / Referințe
A1		1.104	Sector cadastral:48 Teren neimprejmuit;

B. Partea II. Proprietari și acte

Inscrieri privitoare la dreptul de proprietate și alte drepturi reale	Referințe
/	
Act Administrativ nr. TITLU DE PROPRIETATE NR. 165-9609, din 07/07/1997 emis de CJ DOLJ;	
B1	A1
Intabulare, drept de PROPRIETATE, dobandit prin Reconstituire, cota actuala 1/1, cota initiala 1/1	
1) BOBOLINOIU ION, LIPSĂ CNP	

C. Partea III. SARCINI .

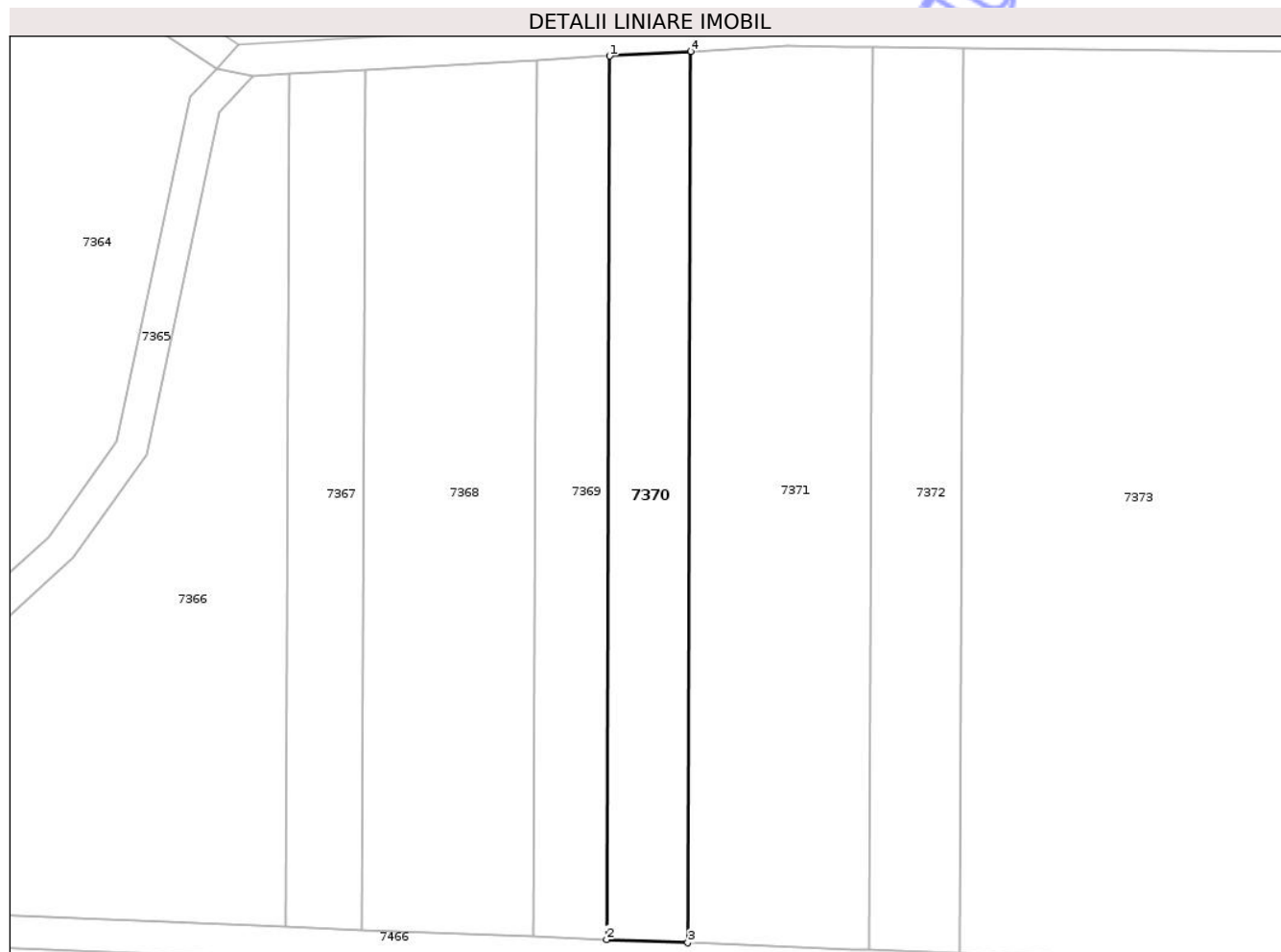
Inscrieri privind dezmembramintele dreptului de proprietate, drepturi reale de garanție și sarcini	Referințe
NU SUNT	

Anexa Nr. 1 La Partea I

Teren

Nr cadastral	Suprafața (mp)*	Observații / Referințe
	1.104	

* Suprafața este determinată în planul de proiecție Stereo 70.



Date referitoare la teren

Crt	Categorie folosință	Intra vilan	Suprafața (mp)	Tarla	Parcelă	Nr. topo	Observații / Referințe
1	arabil	NU	1.104	63	105	-	

Lungime Segmente

1) Valorile lungimilor segmentelor sunt obținute din proiecție în plan.

Punct început	X / Y	Punct sfârșit	X / Y	Lungime segment (** (m)
1	367.656,833 323.246,589	2	367.656,428 323.137,305	109.285
2	367.656,428 323.137,305	3	367.666,484 323.136,915	10.064
3	367.666,484 323.136,915	4	367.666,893 323.247,159	110.245
4	367.666,893 323.247,159	1	367.656,833 323.246,589	10.076

** Lungimile segmentelor sunt determinate în planul de proiecție Stereo 70 și sunt rotunjite la 1 milimetru.

*** Distanța dintre puncte este formată din segmente cumulate ce sunt mai mici decât valoarea 1 milimetru.

Neutilizabil în Circuitul
Civil

**DATE DESPRE IMOBILUL NR. 7374**

Oficiul de Cadastru și Publicitate Imobiliară DOLJ
Biroul de Cadastru și Publicitate Imobiliară Craiova

A. Partea I. Descrierea imobilului

TEREN Extravilan

Adresa: Jud. Dolj, T63, P128

Nr. Crt	Nr cadastral Nr. topografic	Suprafața* (mp)	Observații / Referințe
A1		1.612	Sector cadastral:48 Teren neimprejmit;

B. Partea II. Proprietari și acte

Inscrieri privitoare la dreptul de proprietate și alte drepturi reale	Referințe
/	
Act Administrativ nr. TITLU DE PROPRIETATE NR. 174-9609, din 08/07/1997 emis de CJ DOLJ;	
B1	A1
Intabulare, drept de PROPRIETATE, dobandit prin Reconstituire, cota actuala 1/1, cota initiala 1/1	
1) MIRI NICU, LIPSĂ CNP	

C. Partea III. SARCINI .

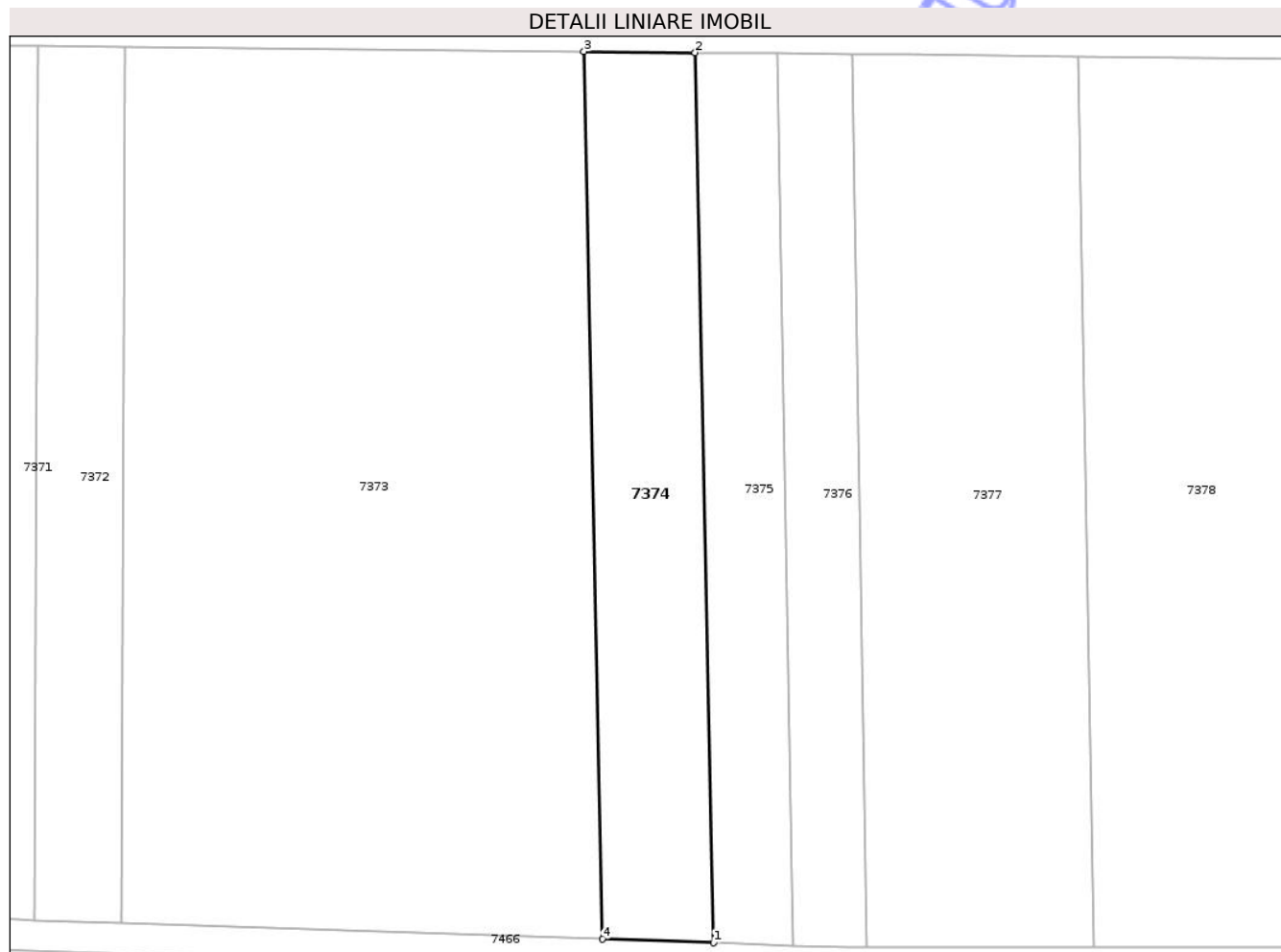
Inscrieri privind dezmembramintele dreptului de proprietate, drepturi reale de garanție și sarcini	Referințe
NU SUNT	

Anexa Nr. 1 La Partea I

Teren

Nr cadastral	Suprafața (mp)*	Observații / Referințe
	1.612	

* Suprafața este determinată în planul de proiecție Stereo 70.



Date referitoare la teren

Crt	Categorie folosință	Intra vilan	Suprafața (mp)	Tarla	Parcelă	Nr. topo	Observații / Referințe
1	arabil	NU	1.612	63	128	-	

Lungime Segmente

1) Valorile lungimilor segmentelor sunt obținute din proiecție în plan.

Punct început	X / Y	Punct sfârșit	X / Y	Lungime segment (** (m)
1	367.775,816 323.133,185	2	367.773,481 323.246,881	113.72
2	367.773,481 323.246,881	3	367.759,279 323.247,023	14.203
3	367.759,279 323.247,023	4	367.761,608 323.133,654	113.393
4	367.761,608 323.133,654	1	367.775,816 323.133,185	14.216

** Lungimile segmentelor sunt determinate în planul de proiecție Stereo 70 și sunt rotunjite la 1 milimetru.

*** Distanța dintre puncte este formată din segmente cumulate ce sunt mai mici decât valoarea 1 milimetru.

Neutilizabil în Circuitul
Civil

**DATE DESPRE IMOBILUL NR. 7377**

Oficiul de Cadastru și Publicitate Imobiliară DOLJ
Biroul de Cadastru și Publicitate Imobiliară Craiova

A. Partea I. Descrierea imobilului

TEREN Extravilan

Adresa: Jud. Dolj, T63, P88, 88/1

Nr. Crt	Nr cadastral Nr. topografic	Suprafața* (mp)	Observații / Referințe
A1		3.300	Sector cadastral:48 Teren neimprejmuit;

B. Partea II. Proprietari și acte

Inscrieri privitoare la dreptul de proprietate și alte drepturi reale	Referințe
/	
Act Administrativ nr. TITLU DE PROPRIETATE NR. 745, din 12/09/2003 emis de CJ DOLJ;	
B1	A1
Intabulare, drept de PROPRIETATE, dobandit prin Reconstituire, cota actuala 1/1, cota initiala 1/1	
1) MARTIN ION, LIPSĂ CNP	

C. Partea III. SARCINI .

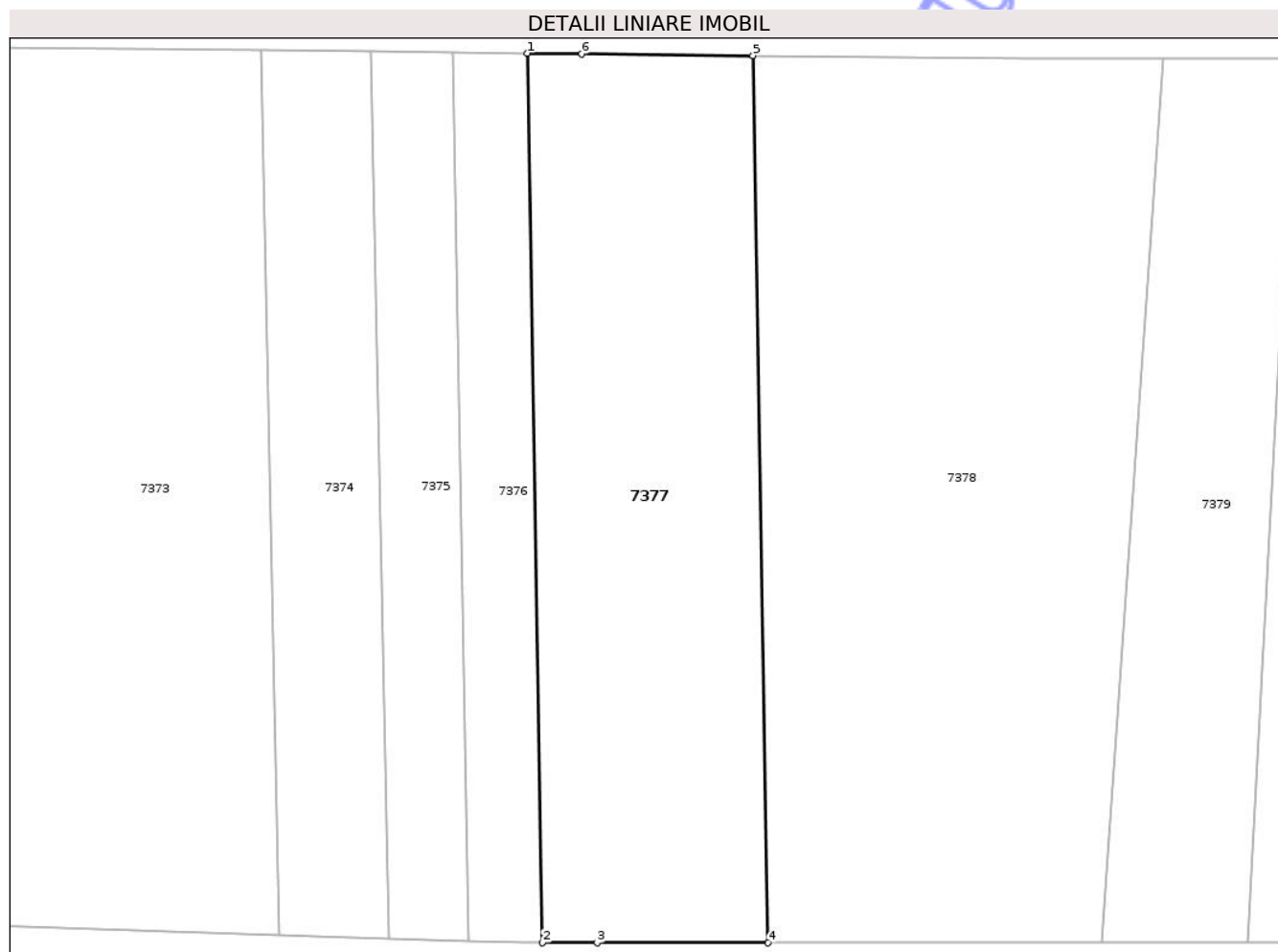
Inscrieri privind dezmembramintele dreptului de proprietate, drepturi reale de garanție și sarcini	Referințe
NU SUNT	

Anexa Nr. 1 La Partea I

Teren

Nr cadastral	Suprafața (mp)*	Observații / Referințe
	3.300	

* Suprafața este determinată în planul de proiecție Stereo 70.



Date referitoare la teren

Crt	Categorie folosință	Intra vilan	Suprafața (mp)	Tarla	Parcelă	Nr. topo	Observații / Referințe
1	arabil	NU	2.500	63	88	-	
2	vie	NU	800	63	88/1	-	

Lungime Segmente

1) Valorile lungimilor segmentelor sunt obținute din proiecție în plan.

Punct început	X / Y	Punct sfârșit	X / Y	Lungime segment (** (m))
1	367.793,503 323.246,68	2	367.795,454 323.132,613	114.084
2	367.795,454 323.132,613	3	367.802,47 323.132,611	7.016
3	367.802,47 323.132,611	4	367.824,421 323.132,606	21.951
4	367.824,421 323.132,606	5	367.822,474 323.246,39	113.801

Punct început	X / Y	Punct sfârșit	X / Y	Lungime segment (** (m)
5	367.822,474 323.246,39	6	367.800,52 323.246,61	21.955
6	367.800,52 323.246,61	1	367.793,503 323.246,68	7.017

** Lungimile segmentelor sunt determinate în planul de proiecție Stereo 70 și sunt rotunjite la 1 milimetru.

*** Distanța dintre puncte este formată din segmente cumulate ce sunt mai mici decât valoarea 1 milimetru.

Neutilizabil în Circuitul Civil

**DATE DESPRE IMOBILUL NR. 7381**

Oficiul de Cadastru și Publicitate Imobiliară DOLJ
Biroul de Cadastru și Publicitate Imobiliară Craiova

A. Partea I. Descrierea imobilului

TEREN Extravilan

Adresa: Jud. Dolj, T63, P84

Nr. Crt	Nr cadastral Nr. topografic	Suprafața* (mp)	Observații / Referințe
A1		960	Sector cadastral:48 Teren neimprejmuit;

B. Partea II. Proprietari și acte

Inscrieri privitoare la dreptul de proprietate și alte drepturi reale	Referințe
/	
Act Administrativ nr. TITLU DE PROPRIETATE NR. 341-44832, din 07/08/1997 emis de CJ DOLJ;	
B1	A1
Intabulare, drept de PROPRIETATE, dobandit prin Reconstituire, cota actuala 1/1, cota initiala 1/1	
1) GIURCAN ION, LIPSĂ CNP	

C. Partea III. SARCINI .


Inscrieri privind dezmembramintele dreptului de proprietate, drepturi reale de garanție și sarcini	Referințe
NU SUNT	

Anexa Nr. 1 La Partea I

Teren

Nr cadastral	Suprafața (mp)*	Observații / Referințe
	960	

* Suprafața este determinată în planul de proiecție Stereo 70.



Date referitoare la teren

Crt	Categorie folosință	Intra vilan	Suprafața (mp)	Tarla	Parcelă	Nr. topo	Observații / Referințe
1	arabil	NU	960	63	84	-	

Lungime Segmente

1) Valorile lungimilor segmentelor sunt obținute din proiecție în plan.

Punct început	X / Y	Punct sfârșit	X / Y	Lungime segment (** (m)
1	367.942,524 323.132,579	2	367.940,706 323.245,467	112.903
2	367.940,706 323.245,467	3	367.932,481 323.245,837	8.233
3	367.932,481 323.245,837	4	367.932,21 323.245,838	0.271
4	367.932,21 323.245,838	5	367.934,034 323.132,581	113.272
5	367.934,034 323.132,581	1	367.942,524 323.132,579	8.49

** Lungimile segmentelor sunt determinate în planul de proiecție Stereo 70 și sunt rotunjite la 1 milimetru.

*** Distanța dintre puncte este formată din segmente cumulate ce sunt mai mici decât valoarea 1 milimetru.

Neutilizabil în Circuitul
Civil

**DATE DESPRE IMOBILUL NR. 7388**

Oficiul de Cadastru și Publicitate Imobiliară DOLJ
Biroul de Cadastru și Publicitate Imobiliară Craiova

A. Partea I. Descrierea imobilului

TEREN Extravilan

Adresa: Jud. Dolj, T63, P76

Nr. Crt	Nr cadastral Nr. topografic	Suprafața* (mp)	Observații / Referințe
A1		1.600	Sector cadastral:48 Teren neimprejmuit;

B. Partea II. Proprietari și acte

Inscrieri privitoare la dreptul de proprietate și alte drepturi reale	Referințe
/	
Act Administrativ nr. TITLU DE PROPRIETATE NR.365-44832, din 07/08/1997 emis de CJ DOLJ;	
B1	A1
Intabulare, drept de PROPRIETATE, dobandit prin Reconstituire, cota actuala 1/1, cota initiala 1/1	
1) PUNGA DINA, LIPSĂ CNP 2) PUNGA ALEXANDRU, LIPSĂ CNP 3) PUNGA GHEORGHE, LIPSĂ CNP 4) PUNGA ION, LIPSĂ CNP 5) DAOGARU IOANA, LIPSĂ CNP	

C. Partea III. SARCINI .

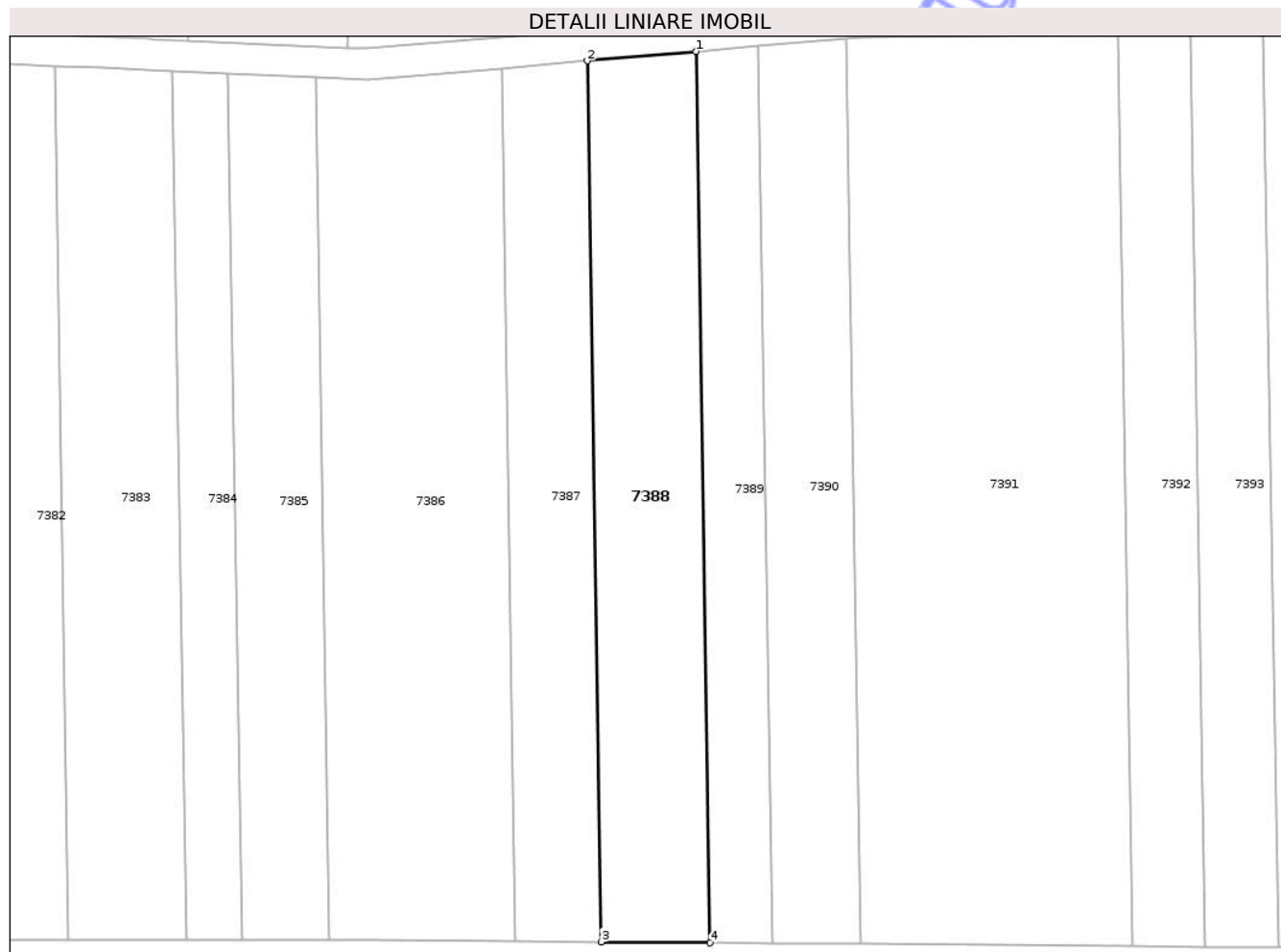
Inscrieri privind dezmembramintele dreptului de proprietate, drepturi reale de garanție și sarcini	Referințe
NU SUNT	

Anexa Nr. 1 La Partea I

Teren

Nr cadastral	Suprafața (mp)*	Observații / Referințe
	1.600	

* Suprafața este determinată în planul de proiecție Stereo 70.



Date referitoare la teren

Crt	Categorie folosință	Intra vilan	Suprafața (mp)	Tarla	Parcelă	Nr. topo	Observații / Referințe
1	arabil	NU	1.600	63	76	-	

Lungime Segmente

1) Valorile lungimilor segmentelor sunt obținute din proiecție în plan.

Punct început	X / Y	Punct sfârșit	X / Y	Lungime segment (** (m)
1	368.032,578 323.246,901	2	368.018,572 323.245,687	14.059
2	368.018,572 323.245,687	3	368.020,399 323.132,271	113.431
3	368.020,399 323.132,271	4	368.034,426 323.132,161	14.027
4	368.034,426 323.132,161	1	368.032,578 323.246,901	114.755

** Lungimile segmentelor sunt determinate în planul de proiecție Stereo 70 și sunt rotunjite la 1 milimetru.

*** Distanța dintre puncte este formată din segmente cumulate ce sunt mai mici decât valoarea 1 milimetru.

Neutilizabil în Circuitul
Civil

**DATE DESPRE IMOBILUL NR. 7392**

Oficiul de Cadastru și Publicitate Imobiliară DOLJ
Biroul de Cadastru și Publicitate Imobiliară Craiova

A. Partea I. Descrierea imobilului

TEREN Extravilan

Adresa: Jud. Dolj, T63, P70

Nr. Crt	Nr cadastral Nr. topografic	Suprafața* (mp)	Observații / Referințe
A1		1.104	Sector cadastral:48 Teren neimprejmit;

B. Partea II. Proprietari și acte

Inscrieri privitoare la dreptul de proprietate și alte drepturi reale	Referințe
/	
Act Administrativ nr. TITLU DE PROPRIETATE NR. 237-59562, din 31/07/1997 emis de CJ DOLJ;	
B1	A1
Intabulare, drept de PROPRIETATE, dobandit prin Reconstituire, cota actuala 1/1, cota initiala 1/1	
1) POPESCU ILIE, LIPSĂ CNP	

C. Partea III. SARCINI .

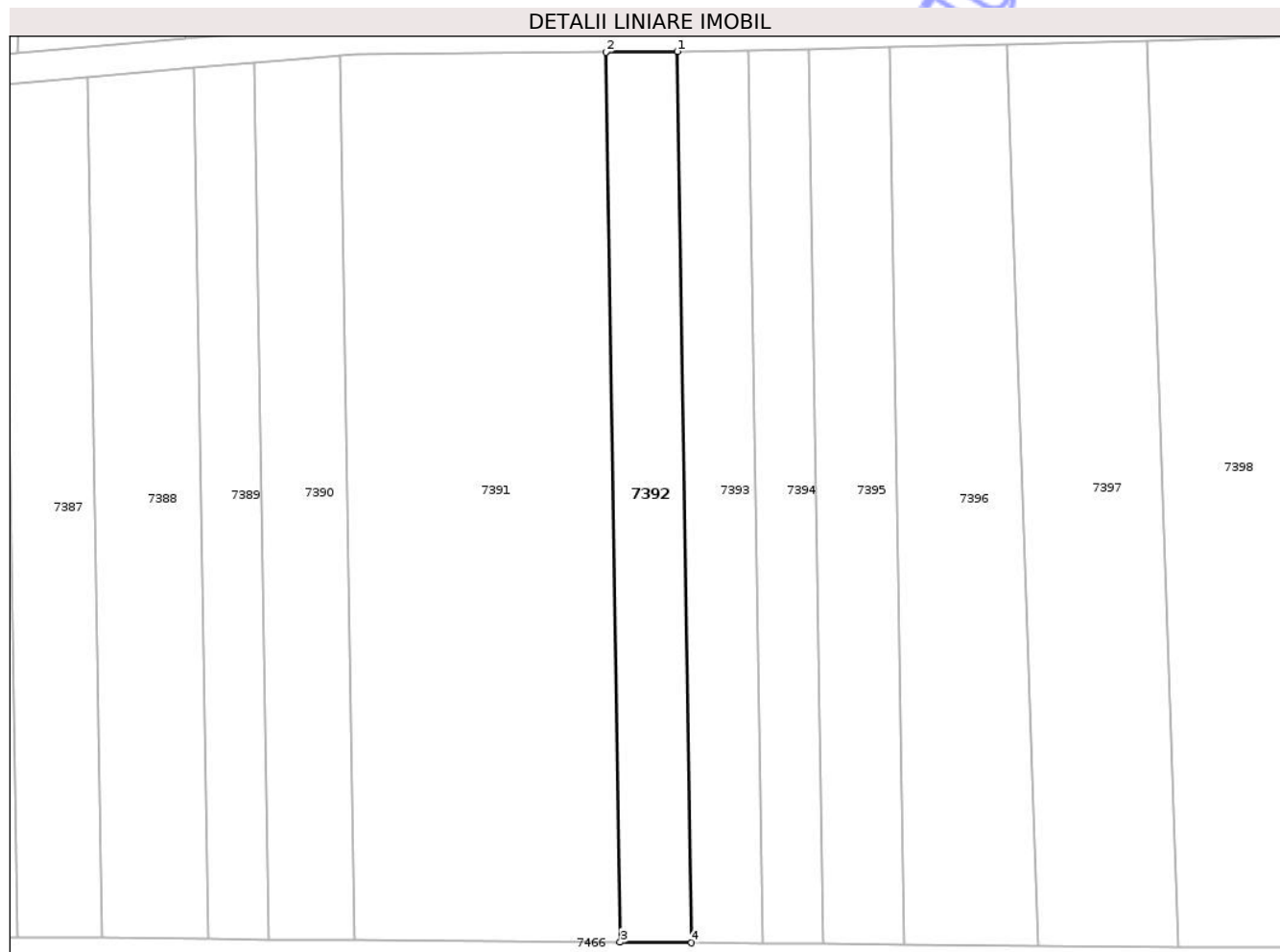
Inscrieri privind dezmembramintele dreptului de proprietate, drepturi reale de garanție și sarcini	Referințe
NU SUNT	

Anexa Nr. 1 La Partea I

Teren

Nr cadastral	Suprafața (mp)*	Observații / Referințe
	1.104	

* Suprafața este determinată în planul de proiecție Stereo 70.



Date referitoare la teren

Crt	Categorie folosință	Intra vilan	Suprafața (mp)	Tarla	Parcelă	Nr. topo	Observații / Referințe
1	arabil	NU	1.104	63	70	-	

Lungime Segmente

1) Valorile lungimilor segmentelor sunt obținute din proiecție în plan.

Punct început	X / Y	Punct sfârșit	X / Y	Lungime segment (** (m)
1	368.096,331 323.249,088	2	368.086,925 323.249,019	9.406
2	368.086,925 323.249,019	3	368.088,815 323.131,732	117.302
3	368.088,815 323.131,732	4	368.098,223 323.131,658	9.408
4	368.098,223 323.131,658	1	368.096,331 323.249,088	117.445

** Lungimile segmentelor sunt determinate în planul de proiecție Stereo 70 și sunt rotunjite la 1 milimetru.

*** Distanţa dintre puncte este formată din segmente cumulate ce sunt mai mici decât valoarea 1 milimetru.

Neutilizabil în Circuitul
Civil

**DATE DESPRE IMOBILUL NR. 7395**

Oficiul de Cadastru și Publicitate Imobiliară DOLJ
Biroul de Cadastru și Publicitate Imobiliară Craiova

A. Partea I. Descrierea imobilului

TEREN Extravilan

Adresa: Jud. Dolj, T63, P67

Nr. Crt	Nr cadastral Nr. topografic	Suprafața* (mp)	Observații / Referințe
A1		1.250	Sector cadastral:48 Teren neimprejmuit;

B. Partea II. Proprietari și acte

Inscrieri privitoare la dreptul de proprietate și alte drepturi reale	Referințe
/	
Act Administrativ nr. TITLU DE PROPRIETATE NR. 145-9609, din 07/07/1997 emis de CJ DOLJ;	
B1	A1
Intabulare, drept de PROPRIETATE, dobandit prin Reconstituire, cota actuala 1/1, cota initiala 1/1	
1) GIURCAN GHIORGHITA, LIPSĂ CNP	

C. Partea III. SARCINI .

Inscrieri privind dezmembramintele dreptului de proprietate, drepturi reale de garanție și sarcini	Referințe
NU SUNT	

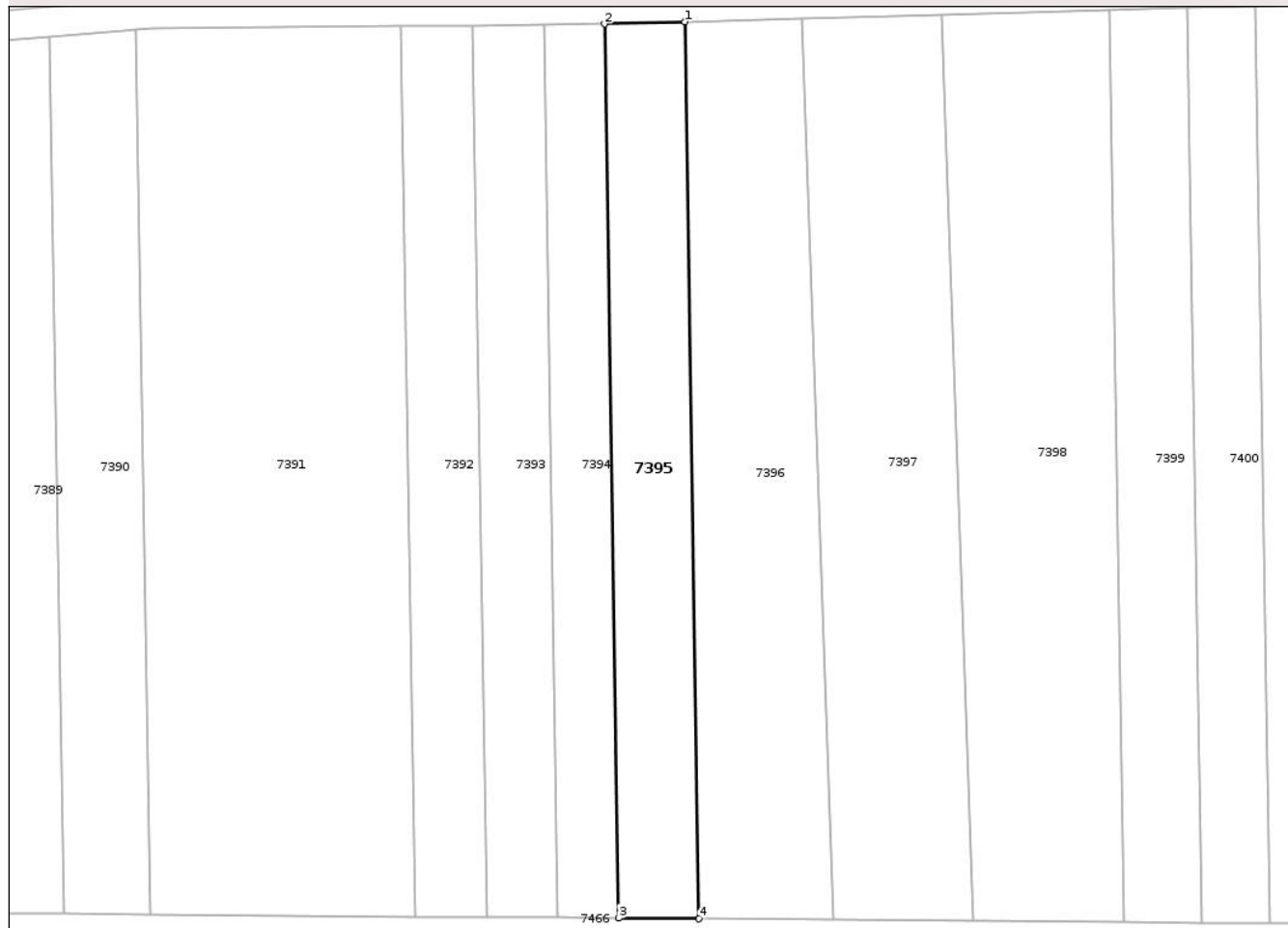
Anexa Nr. 1 La Partea I

Teren

Nr cadastral	Suprafața (mp)*	Observații / Referințe
	1.250	

* Suprafața este determinată în planul de proiecție Stereo 70.

DETALII LINIARE IMOBIL



Date referitoare la teren

Crt	Categorie folosință	Intra vilan	Suprafața (mp)	Tarla	Parcelă	Nr. topo	Observații / Referințe
1	arabil	NU	1.250	63	67	-	

Lungime Segmente

1) Valorile lungimilor segmentelor sunt obținute din proiecție în plan.

Punct început	X / Y	Punct sfârșit	X / Y	Lungime segment (** (m)
1	368.124,315 323.249,6	2	368.113,725 323.249,309	10.594
2	368.113,725 323.249,309	3	368.115,622 323.131,52	117.804
3	368.115,622 323.131,52	4	368.126,219 323.131,437	10.597
4	368.126,219 323.131,437	1	368.124,315 323.249,6	118.178

** Lungimile segmentelor sunt determinate în planul de proiecție Stereo 70 și sunt rotunjite la 1 milimetru.

*** Distanța dintre puncte este formată din segmente cumulate ce sunt mai mici decât valoarea 1 milimetru.

Neutilizabil în Circuitul
Civil



DATE DESPRE IMOBILUL NR. 7399

Oficiul de Cadastru și Publicitate Imobiliară DOLJ
Biroul de Cadastru și Publicitate Imobiliară Craiova

A. Partea I. Descrierea imobilului

TEREN Extravilan

Adresa: Jud. Dolj, T63, P60

Nr. Crt	Nr cadastral Nr. topografic	Suprafața* (mp)	Observații / Referințe
A1		1.240	Sector cadastral:48 Teren neimprejmuit;

B. Partea II. Proprietari și acte

Inscrieri privitoare la dreptul de proprietate și alte drepturi reale	Referințe
/	
Act Administrativ nr. TITLU DE PROPRIETATE NR. 338-44832, din 07/08/1997 emis de CJ DOLJ;	
B1	A1
Intabulare, drept de PROPRIETATE, dobandit prin Reconstituire, cota actuala 1/1, cota initiala 1/1	
1) NENCIU STEFAN, LIPSĂ CNP	

C. Partea III. SARCINI .

Inscrieri privind dezmembramintele dreptului de proprietate, drepturi reale de garanție și sarcini	Referințe
NU SUNT	

Anexa Nr. 1 La Partea I

Teren

Nr cadastral	Suprafața (mp)*	Observații / Referințe
	1.240	

* Suprafața este determinată în planul de proiecție Stereo 70.

DETALII LINIARE IMOBIL



Date referitoare la teren

Crt	Categorie folosință	Intra vilan	Suprafața (mp)	Tarla	Parcelă	Nr. topo	Observații / Referințe
1	arabil	NU	1.240	63	60	-	

Lungime Segmente

1) Valorile lungimilor segmentelor sunt obținute din proiecție în plan.

Punct început	X / Y	Punct sfârșit	X / Y	Lungime segment (** (m)
1	368.190,598 323.251,424	2	368.180,298 323.251,14	10.304
2	368.180,298 323.251,14	3	368.182,233 323.130,995	120.161
3	368.182,233 323.130,995	4	368.192,54 323.130,914	10.307
4	368.192,54 323.130,914	1	368.190,598 323.251,424	120.526

** Lungimile segmentelor sunt determinate în planul de proiecție Stereo 70 și sunt rotunjite la 1 milimetru.

*** Distanţa dintre puncte este formată din segmente cumulate ce sunt mai mici decât valoarea 1 milimetru.

Neutilizabil în Circuitul
Civil

**DATE DESPRE IMOBILUL NR. 7401**

Oficiul de Cadastru și Publicitate Imobiliară DOLJ
Biroul de Cadastru și Publicitate Imobiliară Craiova

A. Partea I. Descrierea imobilului

TEREN Extravilan

Adresa: Jud. Dolj, T63, P58

Nr. Crt	Nr cadastral Nr. topografic	Suprafața* (mp)	Observații / Referințe
A1		1.060	Sector cadastral:48 Teren neimprejmuit;

B. Partea II. Proprietari și acte

Inscrieri privitoare la dreptul de proprietate și alte drepturi reale	Referințe
/	
Act Administrativ nr. TITLU DE PROPRIETATE NR. 152-9609, din 07/07/1997 emis de CJ DOLJ;	
B1	A1
Intabulare, drept de PROPRIETATE, dobandit prin Reconstituire, cota actuala 1/1, cota initiala 1/1	
1) NICA ION, LIPSĂ CNP	

C. Partea III. SARCINI .

Inscrieri privind dezmembramintele dreptului de proprietate, drepturi reale de garanție și sarcini	Referințe
NU SUNT	

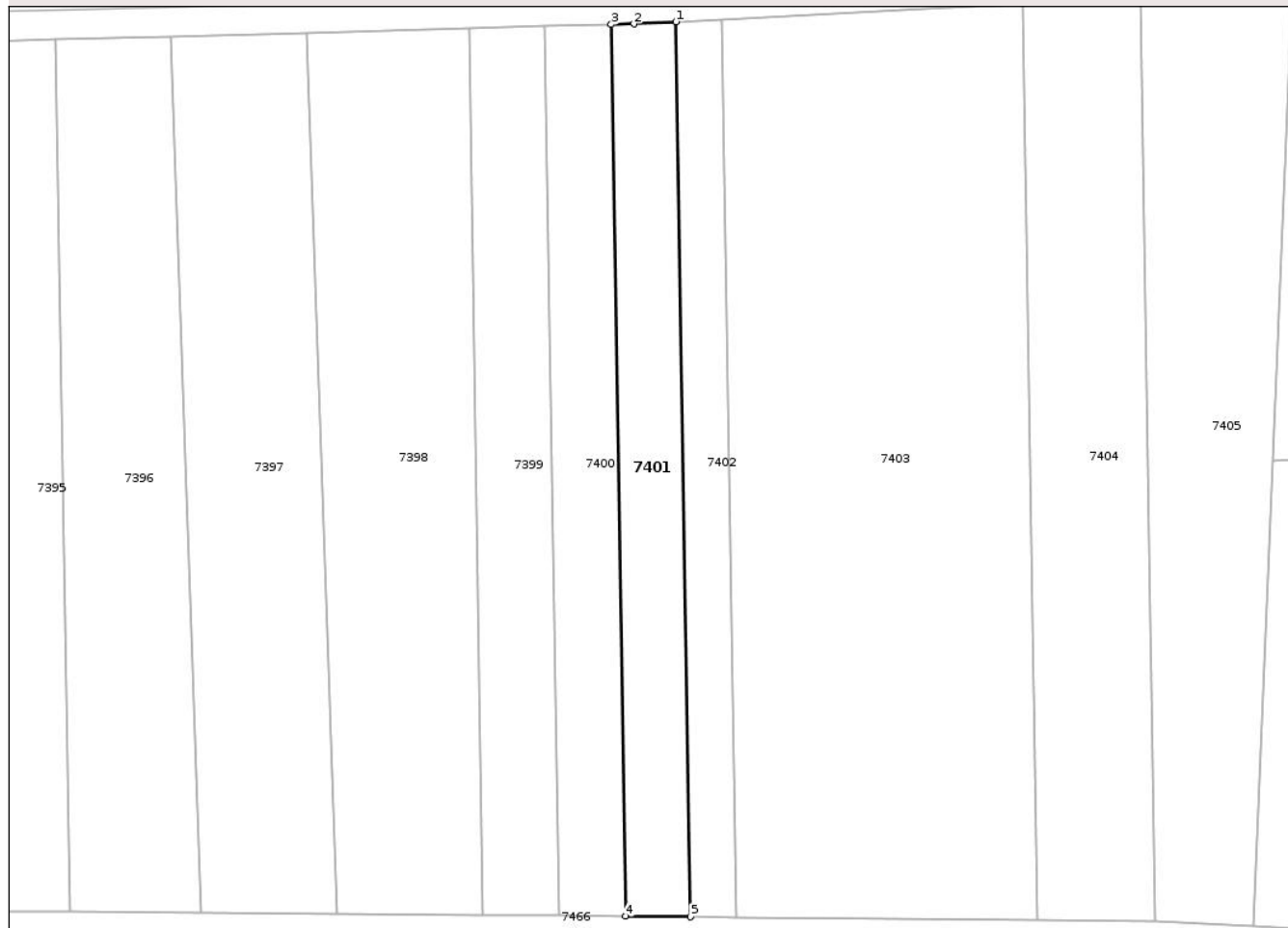
Anexa Nr. 1 La Partea I

Teren

Nr cadastral	Suprafața (mp)*	Observații / Referințe
	1.060	

* Suprafața este determinată în planul de proiecție Stereo 70.

DETALII LINIARE IMOBIL



Date referitoare la teren

Crt	Categorie folosință	Intra vilan	Suprafața (mp)	Tarla	Parcelă	Nr. topo	Observații / Referințe
1	arabil	NU	1.060	63	58	-	

Lungime Segmente

1) Valorile lungimilor segmentelor sunt obținute din proiecție în plan.

Punct început	X / Y	Punct sfârșit	X / Y	Lungime segment (** (m)
1	368.208,348 323.252,038	2	368.202,672 323.251,756	5.683
2	368.202,672 323.251,756	3	368.199,596 323.251,671	3.077
3	368.199,596 323.251,671	4	368.201,542 323.130,843	120.844
4	368.201,542 323.130,843	5	368.210,302 323.130,774	8.76
5	368.210,302 323.130,774	1	368.208,348 323.252,038	121.28

** Lungimile segmentelor sunt determinate în planul de proiecție Stereo 70 și sunt rotunjite la 1 milimetru.

*** Distanța dintre puncte este formată din segmente cumulate ce sunt mai mici decât valoarea 1 milimetru.

Neutilizabil în Circuitul
Civil

**DATE DESPRE IMOBILUL NR. 7404**

Oficiul de Cadastru și Publicitate Imobiliară DOLJ
Biroul de Cadastru și Publicitate Imobiliară Craiova

A. Partea I. Descrierea imobilului

TEREN Extravilan

Adresa: Jud. Dolj, T63, P54

Nr. Crt	Nr cadastral Nr. topografic	Suprafața* (mp)	Observații / Referințe
A1		2.000	Sector cadastral:48 Teren neimprejmuit;

B. Partea II. Proprietari și acte

Inscrieri privitoare la dreptul de proprietate și alte drepturi reale	Referințe
/	
Act Administrativ nr. TITLU DE PROPRIETATE NR. 745, din 12/09/2003 emis de CJ DOLJ;	
B1	A1
Intabulare, drept de PROPRIETATE, dobandit prin Reconstituire, cota actuala 1/1, cota initiala 1/1 1) MARTIN ION, LIPSĂ CNP	

C. Partea III. SARCINI .

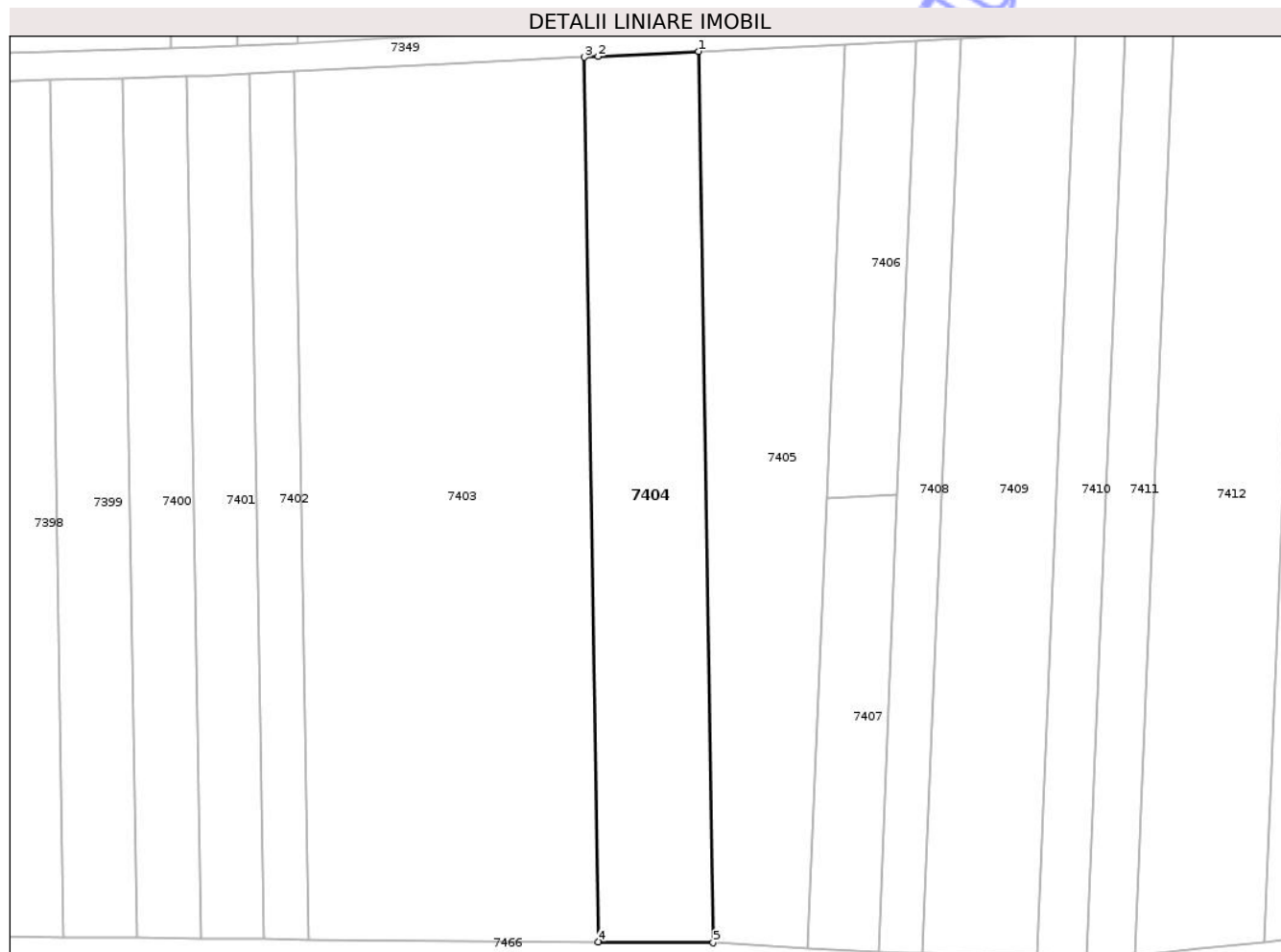
Inscrieri privind dezmembramintele dreptului de proprietate, drepturi reale de garanție și sarcini	Referințe
NU SUNT	

Anexa Nr. 1 La Partea I

Teren

Nr cadastral	Suprafața (mp)*	Observații / Referințe
	2.000	

* Suprafața este determinată în planul de proiecție Stereo 70.



Date referitoare la teren

Crt	Categorie folosință	Intra vilan	Suprafața (mp)	Tarla	Parcelă	Nr. topo	Observații / Referințe
1	arabil	NU	2.000	63	54	-	

Lungime Segmente

1) Valorile lungimilor segmentelor sunt obținute din proiecție în plan.

Punct început	X / Y	Punct sfârșit	X / Y	Lungime segment (** (m)
1	368.271,374 323.255,174	2	368.257,264 323.254,472	14.127
2	368.257,264 323.254,472	3	368.255,317 323.254,375	1.949
3	368.255,317 323.254,375	4	368.257,314 323.130,389	124.002
4	368.257,314 323.130,389	5	368.273,386 323.130,251	16.073
5	368.273,386 323.130,251	1	368.271,374 323.255,174	124.939

** Lungimile segmentelor sunt determinate în planul de proiecție Stereo 70 și sunt rotunjite la 1 milimetru.

*** Distanța dintre puncte este formată din segmente cumulate ce sunt mai mici decât valoarea 1 milimetru.

Neutilizabil în Circuitul
Civil

**DATE DESPRE IMOBILUL NR. 7407**

Oficiul de Cadastru și Publicitate Imobiliară DOLJ
Biroul de Cadastru și Publicitate Imobiliară Craiova

A. Partea I. Descrierea imobilului

TEREN Extravilan

Adresa: Jud. Dolj, T64, P75

Nr. Crt	Nr cadastral Nr. topografic	Suprafața* (mp)	Observații / Referințe
A1	37611	630	Sector cadastral:48 Teren neimprejmuit;

B. Partea II. Proprietari și acte

Inscrieri privitoare la dreptul de proprietate și alte drepturi reale		Referințe
108931 / 24/04/2025		
Act Notarial nr. CONTRACT DE VANZARE AUT. NR. 415, din 24/04/2025 emis de GAGEATU ILEANA MADALINA;		
B1	Intabulare, drept de PROPRIETATE, dobandit prin Conventie, cota actuala 1/1, cota initiala 1/1 1) SUNNY FARM SRL, CIF:32010703	A1

C. Partea III. SARCINI .


Inscrieri privind dezmembramintele dreptului de proprietate, drepturi reale de garanție și sarcini	Referințe
NU SUNT	

Anexa Nr. 1 La Partea I

Teren

Nr cadastral	Suprafața (mp)*	Observații / Referințe
37611	630	

* Suprafața este determinată în planul de proiecție Stereo 70.



Date referitoare la teren

Crt	Categorie folosință	Intra vilan	Suprafața (mp)	Tarla	Parcelă	Nr. topo	Observații / Referințe
1	arabil	NU	630	64	75	-	

Lungime Segmente

1) Valorile lungimilor segmentelor sunt obținute din proiecție în plan.

Punct început	X / Y	Punct sfârșit	X / Y	Lungime segment (** (m)
1	368.289,313 323.192,602	2	368.286,683 323.129,523	63.134
2	368.286,683 323.129,523	3	368.296,566 323.128,982	9.898
3	368.296,566 323.128,982	4	368.299,24 323.193,096	64.17
4	368.299,24 323.193,096	1	368.289,313 323.192,602	9.939

** Lungimile segmentelor sunt determinate în planul de proiecție Stereo 70 și sunt rotunjite la 1 milimetru.

*** Distanța dintre puncte este formată din segmente cumulate ce sunt mai mici decât valoarea 1 milimetru.

Neutilizabil în Circuitul
Civil

**DATE DESPRE IMOBILUL NR. 7410**

Oficiul de Cadastru și Publicitate Imobiliară DOLJ
Biroul de Cadastru și Publicitate Imobiliară Craiova

A. Partea I. Descrierea imobilului

TEREN Extravilan

Adresa: Jud. Dolj, T63, P47

Nr. Crt	Nr cadastral Nr. topografic	Suprafața* (mp)	Observații / Referințe
A1		900	Sector cadastral:48 Teren neimprejmuit;

B. Partea II. Proprietari și acte

Inscrieri privitoare la dreptul de proprietate și alte drepturi reale	Referințe
/	
Act Administrativ nr. TITLU DE PROPRIETATE NR. 162-9609, din 08/07/1997 emis de CJ DOLJ;	
B1	A1
Intabulare, drept de PROPRIETATE, dobandit prin Reconstituire, cota actuala 1/1, cota initiala 1/1	
1) NICA CONSTANTIN, LIPSĂ CNP	

C. Partea III. SARCINI .

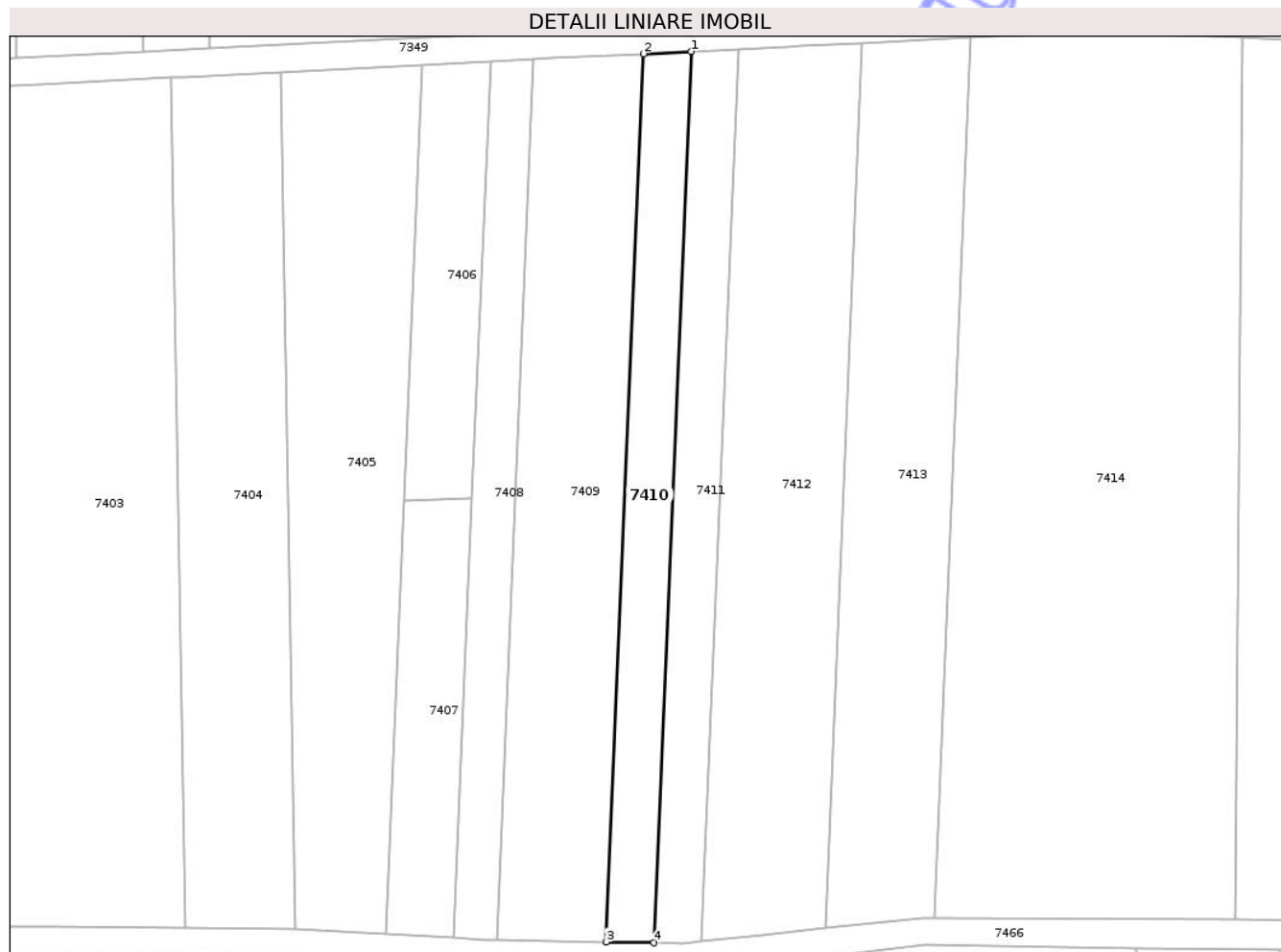
Inscrieri privind dezmembramintele dreptului de proprietate, drepturi reale de garanție și sarcini	Referințe
NU SUNT	

Anexa Nr. 1 La Partea I

Teren

Nr cadastral	Suprafața (mp)*	Observații / Referințe
	900	

* Suprafața este determinată în planul de proiecție Stereo 70.



Date referitoare la teren

Crt	Categorie folosință	Intra vilan	Suprafața (mp)	Tarla	Parcelă	Nr. topo	Observații / Referințe
1	vie	NU	900	63	47	-	

Lungime Segmente

1) Valorile lungimilor segmentelor sunt obținute din proiecție în plan.

Punct început	X / Y	Punct sfârșit	X / Y	Lungime segment (** (m)
1	368.331,156 323.258,148	2	368.324,201 323.257,802	6.964
2	368.324,201 323.257,802	3	368.318,804 323.128,384	129.53
3	368.318,804 323.128,384	4	368.325,739 323.128,246	6.936
4	368.325,739 323.128,246	1	368.331,156 323.258,148	130.015

** Lungimile segmentelor sunt determinate în planul de proiecție Stereo 70 și sunt rotunjite la 1 milimetru.

*** Distanţa dintre puncte este formată din segmente cumulate ce sunt mai mici decât valoarea 1 milimetru.

Neutilizabil în Circuitul
Civil

**DATE DESPRE IMOBILUL NR. 7428**

Oficiul de Cadastru și Publicitate Imobiliară DOLJ
Biroul de Cadastru și Publicitate Imobiliară Craiova

A. Partea I. Descrierea imobilului

TEREN Extravilan

Adresa: Jud. Dolj, T63, P11

Nr. Crt	Nr cadastral Nr. topografic	Suprafața* (mp)	Observații / Referințe
A1		900	Sector cadastral:48 Teren neimprejmuit;

B. Partea II. Proprietari și acte

Inscrieri privitoare la dreptul de proprietate și alte drepturi reale	Referințe
/	
Act Administrativ nr. TITLU DE PROPRIETATE NR. 177-9609, din 08/07/1997 emis de CJ DOLJ;	
B1	A1
Intabulare, drept de PROPRIETATE, dobandit prin Reconstituire, cota actuala 1/1, cota initiala 1/1	
1) BOGDAN VICTOR , LIPSĂ CNP	

C. Partea III. SARCINI .

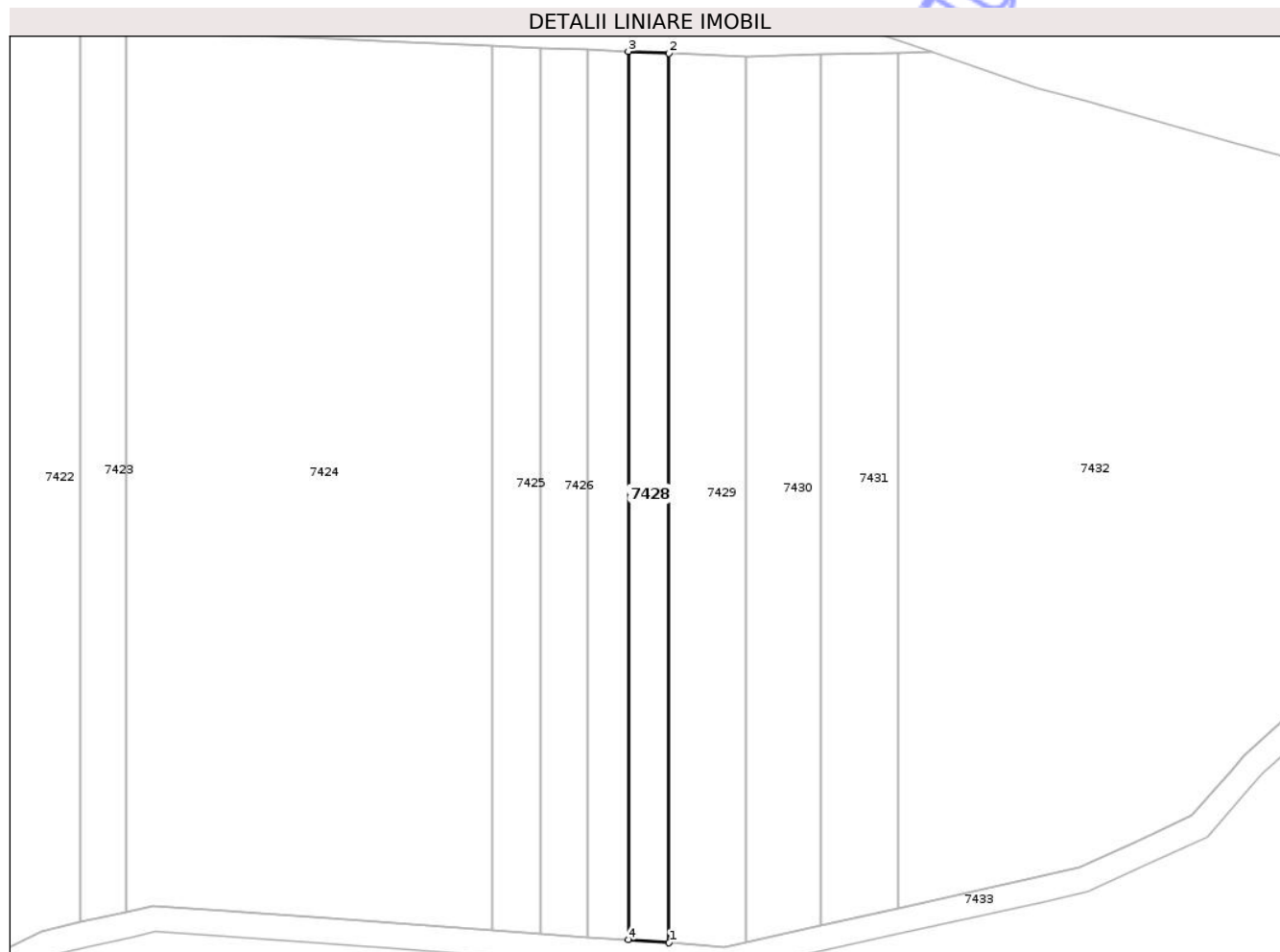
Inscrieri privind dezmembramintele dreptului de proprietate, drepturi reale de garanție și sarcini	Referințe
NU SUNT	

Anexa Nr. 1 La Partea I

Teren

Nr cadastral	Suprafața (mp)*	Observații / Referințe
	900	

* Suprafața este determinată în planul de proiecție Stereo 70.



Date referitoare la teren

Crt	Categorie folosință	Intra vilan	Suprafața (mp)	Tarla	Parcelă	Nr. topo	Observații / Referințe
1	arabil	NU	900	63	11	-	

Lungime Segmente

1) Valorile lungimilor segmentelor sunt obținute din proiecție în plan.

Punct început	X / Y	Punct sfârșit	X / Y	Lungime segment (** (m)
1	368.649,75 323.109,567	2	368.649,75 323.250,093	140.526
2	368.649,75 323.250,093	3	368.643,341 323.250,363	6.415
3	368.643,341 323.250,363	4	368.643,341 323.110,021	140.342
4	368.643,341 323.110,021	1	368.649,75 323.109,567	6.425

** Lungimile segmentelor sunt determinate în planul de proiecție Stereo 70 și sunt rotunjite la 1 milimetru.

*** Distanţa dintre puncte este formată din segmente cumulate ce sunt mai mici decât valoarea 1 milimetru.

Neutilizabil în Circuitul
Civil

**DATE DESPRE IMOBILUL NR. 7429**

Oficiul de Cadastru și Publicitate Imobiliară DOLJ
Biroul de Cadastru și Publicitate Imobiliară Craiova

A. Partea I. Descrierea imobilului

TEREN Extravilan

Adresa: Jud. Dolj, T63, P5, 5/1

Nr. Crt	Nr cadastral Nr. topografic	Suprafața* (mp)	Observații / Referințe
A1		1.700	Sector cadastral:48 Teren neimprejmuit;

B. Partea II. Proprietari și acte

Inscrieri privitoare la dreptul de proprietate și alte drepturi reale	Referințe
/	
Act Administrativ nr. TITLU DE PROPRIETATE NR. 470-1980, din 06/09/2002 emis de CJ DOLJ;	
B1	A1
Intabulare, drept de PROPRIETATE, dobandit prin Reconstituire, cota actuala 1/1, cota initiala 1/1	
1) NEAGA ION, LIPSĂ CNP	

C. Partea III. SARCINI .

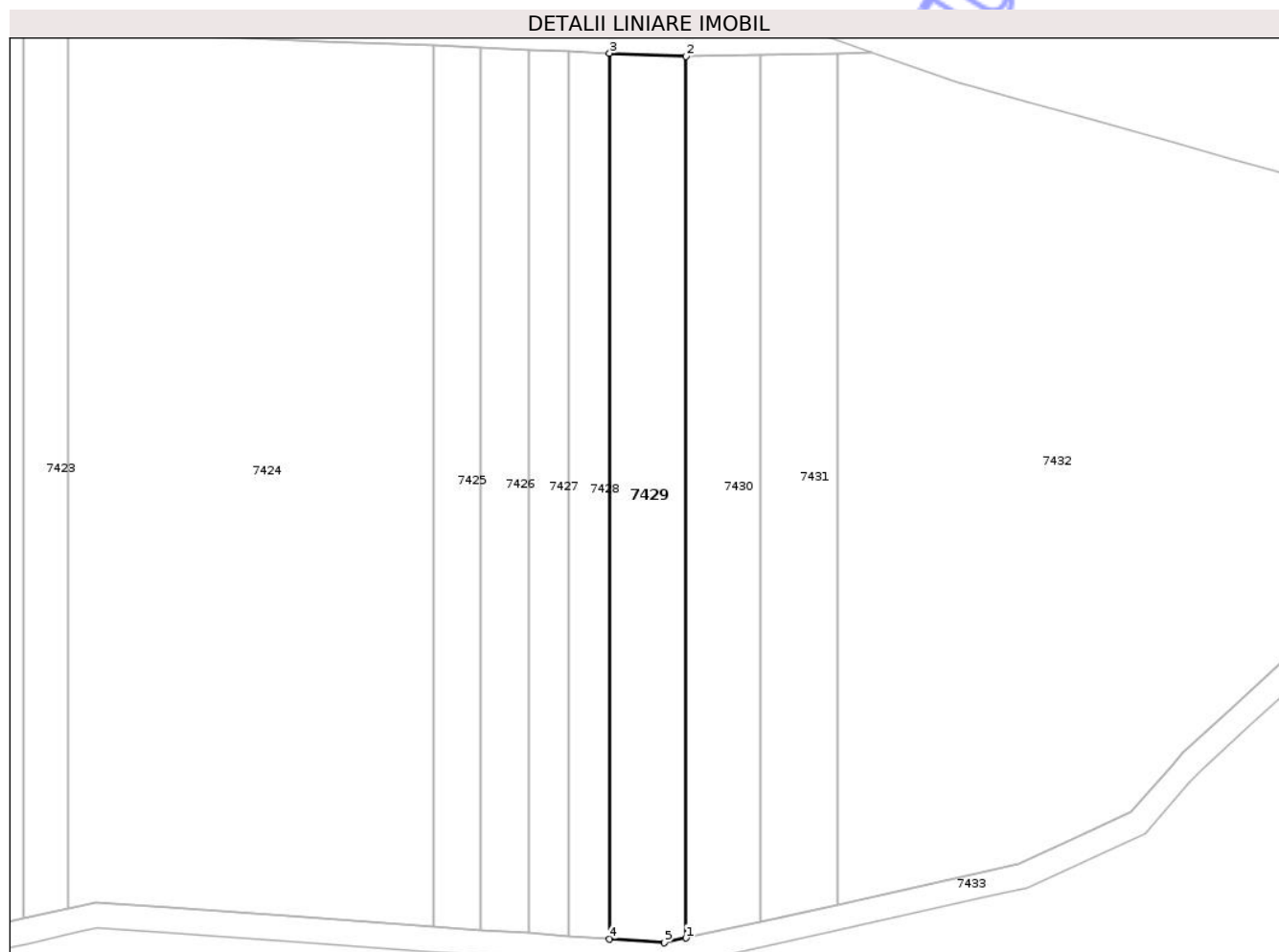
Inscrieri privind dezmembramintele dreptului de proprietate, drepturi reale de garanție și sarcini	Referințe
NU SUNT	

Anexa Nr. 1 La Partea I

Teren

Nr cadastral	Suprafața (mp)*	Observații / Referințe
	1.700	

* Suprafața este determinată în planul de proiecție Stereo 70.



Date referitoare la teren

Crt	Categorie folosință	Intra vilan	Suprafața (mp)	Tarla	Parcelă	Nr. topo	Observații / Referințe
1	vie	NU	900	63	5	-	
2	arabil	NU	800	63	5/1	-	

Lungime Segmente

1) Valorile lungimilor segmentelor sunt obținute din proiecție în plan.

Punct început	X / Y	Punct sfârșit	X / Y	Lungime segment (** (m)
1	368.661,845 323.109,703	2	368.661,845 323.249,583	139.88
2	368.661,845 323.249,583	3	368.649,75 323.250,093	12.106
3	368.649,75 323.250,093	4	368.649,75 323.109,567	140.526
4	368.649,75 323.109,567	5	368.658,452 323.108,95	8.724

Punct început	X / Y	Punct sfârșit	X / Y	Lungime segment (** (m)
5	368.658,452 323.108,95	1	368.661,845 323.109,703	3.476

** Lungimile segmentelor sunt determinate în planul de proiecție Stereo 70 și sunt rotunjite la 1 milimetru.

*** Distanța dintre puncte este formată din segmente cumulate ce sunt mai mici decât valoarea 1 milimetru.

Neutilizabil în Circuitul Civil

**DATE DESPRE IMOBILUL NR. 7435**

Oficiul de Cadastru și Publicitate Imobiliară DOLJ
Biroul de Cadastru și Publicitate Imobiliară Craiova

A. Partea I. Descrierea imobilului

TEREN Extravilan

Adresa: Jud. Dolj, T63, P60

Nr. Crt	Nr cadastral Nr. topografic	Suprafața* (mp)	Observații / Referințe
A1		2.901	Sector cadastral:48 Teren neimprejmuit;

B. Partea II. Proprietari și acte

Inscrieri privitoare la dreptul de proprietate și alte drepturi reale	Referințe
/	
Act Administrativ nr. TITLU DE PROPRIETATE NR. 238-59562, din 31/07/1997 emis de CJ DOLJ;	
B1	A1
Intabulare, drept de PROPRIETATE, dobandit prin Reconstituire, cota actuala 1/1, cota initiala 1/1	
1) POPA ILIE, LIPSĂ CNP	

C. Partea III. SARCINI .

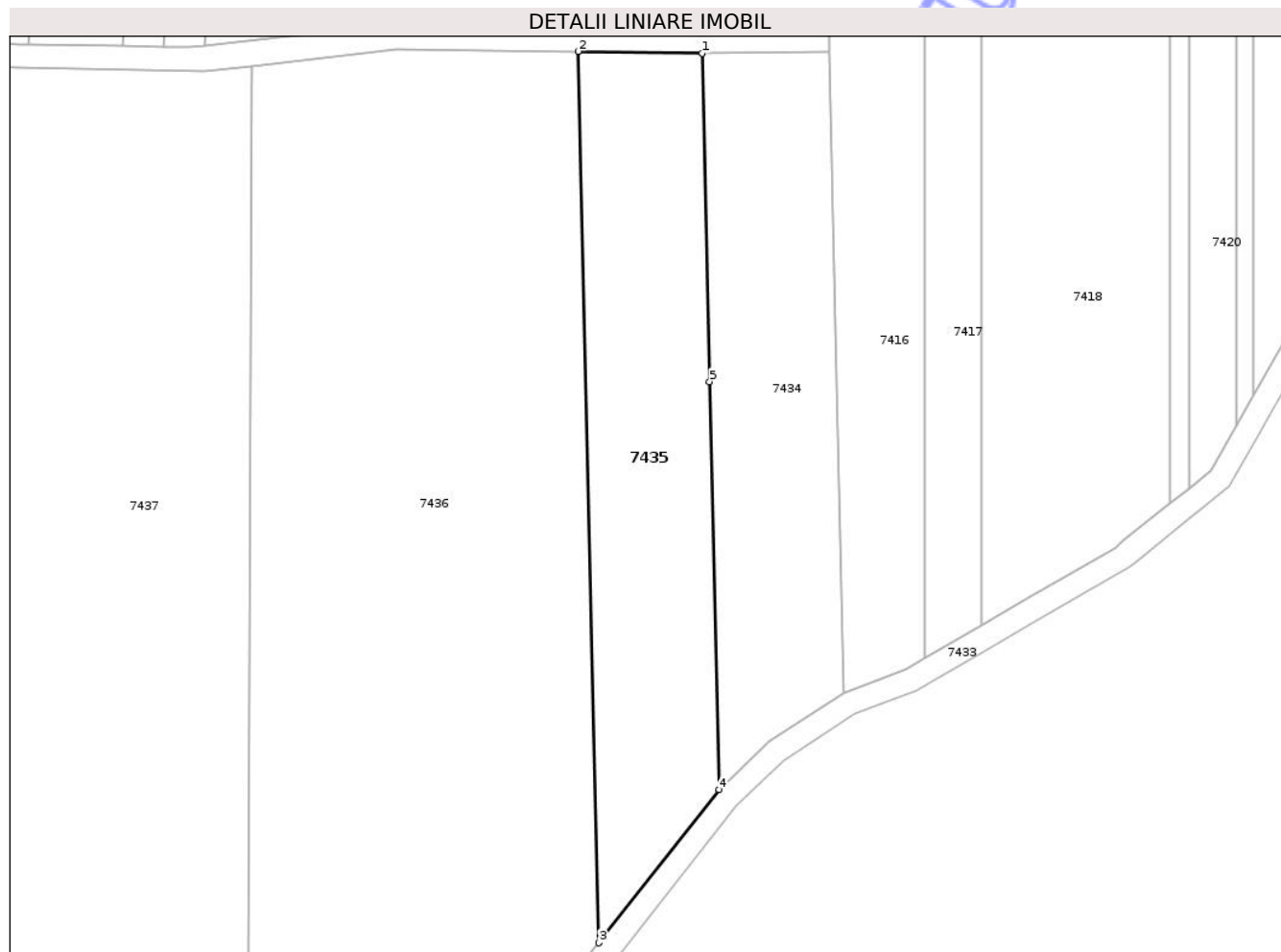
Inscrieri privind dezmembramintele dreptului de proprietate, drepturi reale de garanție și sarcini	Referințe
NU SUNT	

Anexa Nr. 1 La Partea I

Teren

Nr cadastral	Suprafața (mp)*	Observații / Referințe
	2.901	

* Suprafața este determinată în planul de proiecție Stereo 70.



Date referitoare la teren

Crt	Categorie folosință	Intra vilan	Suprafața (mp)	Tarla	Parcelă	Nr. topo	Observații / Referințe
1	arabil	NU	2.901	63	60	-	

Lungime Segmente

1) Valorile lungimilor segmentelor sunt obținute din proiecție în plan.

Punct început	X / Y	Punct sfârșit	X / Y	Lungime segment (** (m)
1	368.417,166 323.127,189	2	368.396,153 323.127,484	21.015
2	368.396,153 323.127,484	3	368.399,636 322.976,244	151.28
3	368.399,636 322.976,244	4	368.420,044 323.002,226	33.039
4	368.420,044 323.002,226	5	368.418,449 323.071,469	69.261
5	368.418,449 323.071,469	1	368.417,166 323.127,189	55.735

** Lungimile segmentelor sunt determinate în planul de proiecție Stereo 70 și sunt rotunjite la 1 milimetru.

*** Distanța dintre puncte este formată din segmente cumulate ce sunt mai mici decât valoarea 1 milimetru.

Neutilizabil în Circuitul
Civil

**DATE DESPRE IMOBILUL NR. 7439**

Oficiul de Cadastru și Publicitate Imobiliară DOLJ
Biroul de Cadastru și Publicitate Imobiliară Craiova

A. Partea I. Descrierea imobilului

TEREN Extravilan

Adresa: Jud. Dolj, T63, P10

Nr. Crt	Nr cadastral Nr. topografic	Suprafața* (mp)	Observații / Referințe
A1		10.050	Sector cadastral:48 Teren neimprejmuit;

B. Partea II. Proprietari și acte

Inscrieri privitoare la dreptul de proprietate și alte drepturi reale	Referințe
/	
Act Administrativ nr. TITLU DE PROPRIETATE NR. 610, din 26/04/2003 emis de CJ DOLJ;	
B1	A1
Intabulare, drept de PROPRIETATE, dobandit prin Reconstituire, cota actuala 1/1, cota initiala 1/1	
1) TUDOR STEFAN, LIPSĂ CNP	
2) GIURCAN ELENA, LIPSĂ CNP	
3) ROSCA ANGELA, LIPSĂ CNP	

C. Partea III. SARCINI .

Inscrieri privind dezmembramintele dreptului de proprietate, drepturi reale de garanție și sarcini	Referințe
NU SUNT	

Anexa Nr. 1 La Partea I

Teren

Nr cadastral	Suprafața (mp)*	Observații / Referințe
	10.050	

* Suprafața este determinată în planul de proiecție Stereo 70.



Date referitoare la teren

Crt	Categorie folosință	Intra vilan	Suprafața (mp)	Tarla	Parcelă	Nr. topo	Observații / Referințe
1	arabil	NU	10.050	63	10	-	

Lungime Segmente

1) Valorile lungimilor segmentelor sunt obținute din proiecție în plan.

Punct început	X / Y	Punct sfârșit	X / Y	Lungime segment (** (m)
1	368.236,678 322.841,625	2	368.237,796 323.126,557	284.934
2	368.237,796 323.126,557	3	368.202,415 323.126,836	35.382
3	368.202,415 323.126,836	4	368.201,77 322.962,342	164.495
4	368.201,77 322.962,342	5	368.201,304 322.843,517	118.826
5	368.201,304 322.843,517	6	368.218,236 322.842,772	16.948

Punct început	X / Y	Punct sfârșit	X / Y	Lungime segment (** (m)
6	368.218,236 322.842,772	1	368.236,678 322.841,625	18.478

** Lungimile segmentelor sunt determinate în planul de proiecție Stereo 70 și sunt rotunjite la 1 milimetru.

*** Distanța dintre puncte este formată din segmente cumulate ce sunt mai mici decât valoarea 1 milimetru.

Neutilizabil în Circuitul Civil

**DATE DESPRE IMOBILUL NR. 7441**

Oficiul de Cadastru și Publicitate Imobiliară DOLJ
Biroul de Cadastru și Publicitate Imobiliară Craiova

A. Partea I. Descrierea imobilului

TEREN Extravilan

Adresa: Jud. Dolj, T63, P54/1

Nr. Crt	Nr cadastral Nr. topografic	Suprafața* (mp)	Observații / Referințe
A1		2.000	Sector cadastral:48 Teren neimprejmuit;

B. Partea II. Proprietari și acte

Inscrieri privitoare la dreptul de proprietate și alte drepturi reale	Referințe
/	
Act Administrativ nr. TITLU DE PROPRIETATE NR. 745, din 12/09/2003 emis de CJ DOLJ;	
B1	A1
Intabulare, drept de PROPRIETATE, dobandit prin Reconstituire, cota actuala 1/1, cota initiala 1/1	
1) MARTIN ION, LIPSĂ CNP	

C. Partea III. SARCINI .

Inscrieri privind dezmembramintele dreptului de proprietate, drepturi reale de garanție și sarcini	Referințe
NU SUNT	

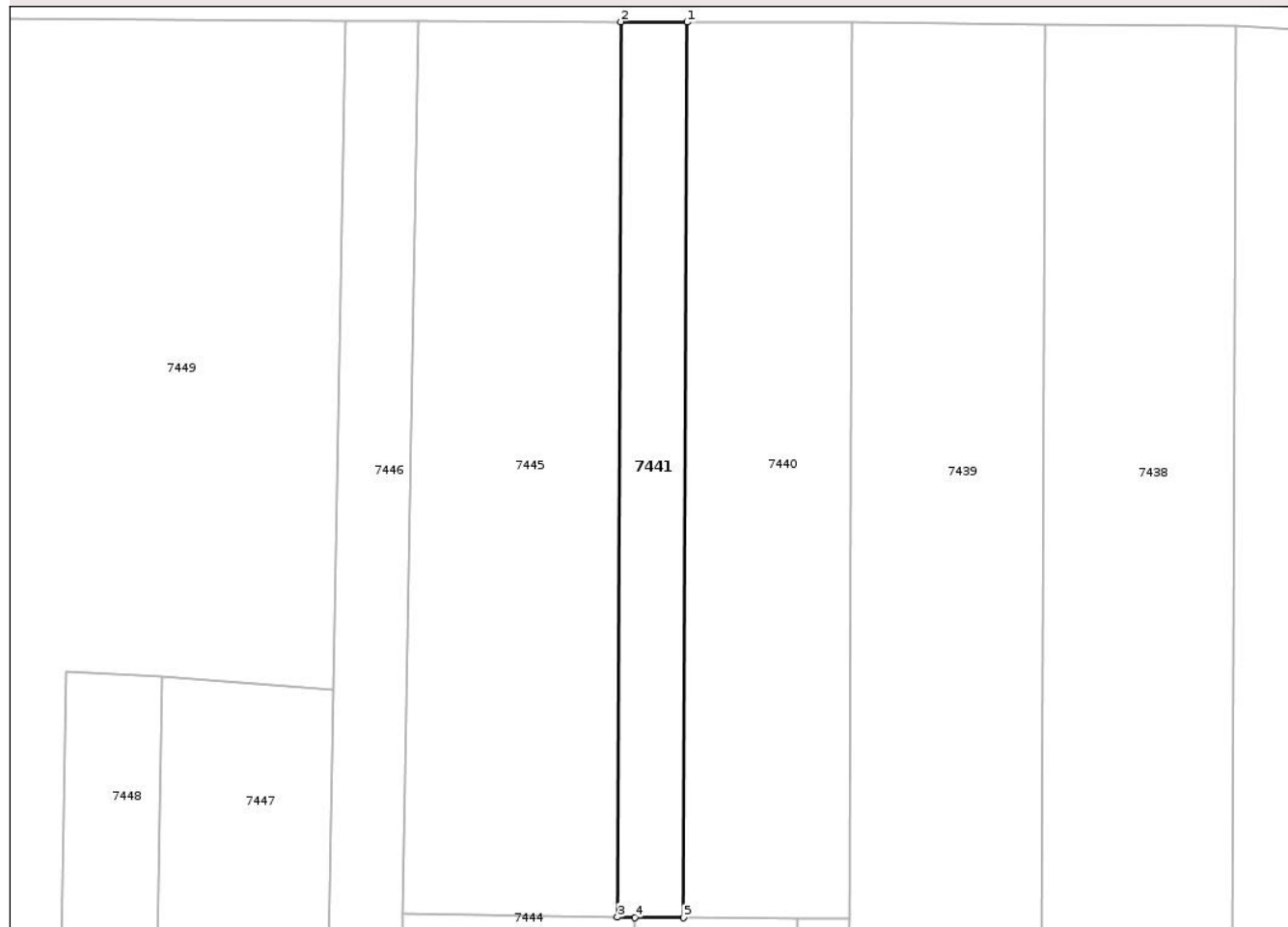
Anexa Nr. 1 La Partea I

Teren

Nr cadastral	Suprafața (mp)*	Observații / Referințe
	2.000	

* Suprafața este determinată în planul de proiecție Stereo 70.

DETALII LINIARE IMOBIL



Date referitoare la teren

Crt	Categorie folosință	Intra vilan	Suprafața (mp)	Tarla	Parcelă	Nr. topo	Observații / Referințe
1	arabil	NU	2.000	63	54/1	-	

Lungime Segmente

1) Valorile lungimilor segmentelor sunt obținute din proiecție în plan.

Punct început	X / Y	Punct sfârșit	X / Y	Lungime segment (** (m)
1	368.172,01 323.126,968	2	368.159,843 323.127,021	12.167
2	368.159,843 323.127,021	3	368.159,198 322.962,7	164.322
3	368.159,198 322.962,7	4	368.162,433 322.962,643	3.236
4	368.162,433 322.962,643	5	368.171,365 322.962,575	8.932
5	368.171,365 322.962,575	1	368.172,01 323.126,968	164.394

** Lungimile segmentelor sunt determinate în planul de proiecție Stereo 70 și sunt rotunjite la 1 milimetru.

*** Distanța dintre puncte este formată din segmente cumulate ce sunt mai mici decât valoarea 1 milimetru.

Neutilizabil în Circuitul
Civil

**DATE DESPRE IMOBILUL NR. 7446**

Oficiul de Cadastru și Publicitate Imobiliară DOLJ
Biroul de Cadastru și Publicitate Imobiliară Craiova

A. Partea I. Descrierea imobilului

TEREN Extravilan

Adresa: Jud. Dolj, T63, P65, 66

Nr. Crt	Nr cadastral Nr. topografic	Suprafața* (mp)	Observații / Referințe
A1		3.800	Sector cadastral:48 Teren neimprejmuit;

B. Partea II. Proprietari și acte

Inscrieri privitoare la dreptul de proprietate și alte drepturi reale	Referințe
/	
Act Administrativ nr. TITLU DE PROPRIETATE NR. 179-9609, din 08/07/1997 emis de CJ DOLJ;	
B1	A1
Intabulare, drept de PROPRIETATE, dobandit prin Reconstituire, cota actuala 1/1, cota initiala 1/1	
1) BALAN GHEORGHE , LIPSĂ CNP	

C. Partea III. SARCINI .

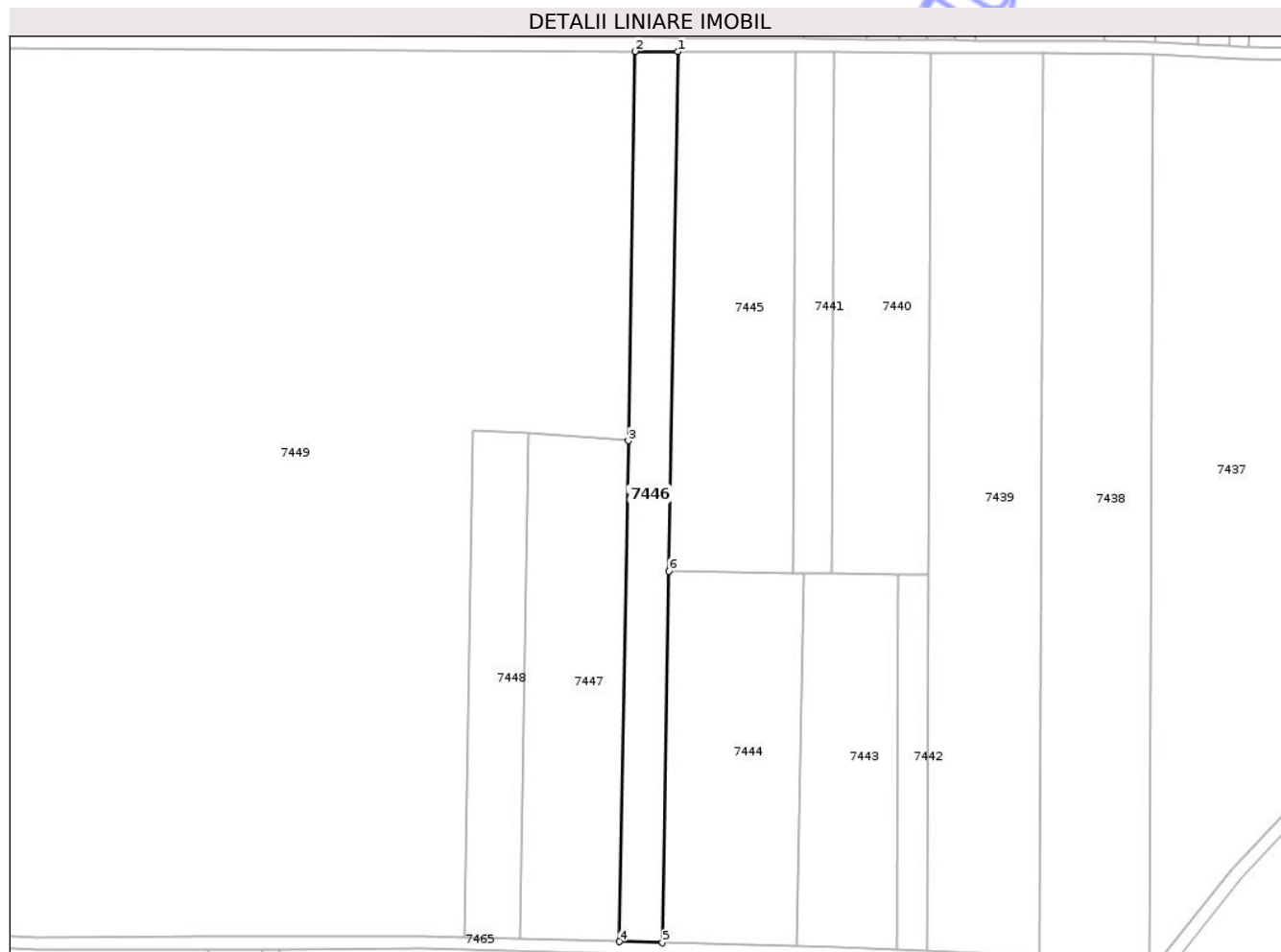
Inscrieri privind dezmembramintele dreptului de proprietate, drepturi reale de garanție și sarcini	Referințe
NU SUNT	

Anexa Nr. 1 La Partea I

Teren

Nr cadastral	Suprafața (mp)*	Observații / Referințe
	3.800	

* Suprafața este determinată în planul de proiecție Stereo 70.



Date referitoare la teren

Crt	Categorie folosință	Intra vilan	Suprafața (mp)	Tarla	Parcelă	Nr. topo	Observații / Referințe
1	arabil	NU	2.400	63	65	-	
2	pasune	NU	1.400	63	66	-	

Lungime Segmente

1) Valorile lungimilor segmentelor sunt obținute din proiecție în plan.

Punct început	X / Y	Punct sfârșit	X / Y	Lungime segment (** (m))
1	368.122,72 323.127,182	2	368.109,188 323.127,241	13.532
2	368.109,188 323.127,241	3	368.107,029 323.004,491	122.769
3	368.107,029 323.004,491	4	368.104,251 322.846,603	157.912
4	368.104,251 322.846,603	5	368.117,778 322.846,239	13.532

Punct început	X / Y	Punct sfârșit	X / Y	Lungime segment (** (m)
5	368.117,778 322.846,239	6	368.119,839 322.963,393	117.172
6	368.119,839 322.963,393	1	368.122,72 323.127,182	163.814

** Lungimile segmentelor sunt determinate în planul de proiecție Stereo 70 și sunt rotunjite la 1 milimetru.

*** Distanța dintre puncte este formată din segmente cumulate ce sunt mai mici decât valoarea 1 milimetru.

Neutilizabil în Circuitul Civil

**DATE DESPRE IMOBILUL NR. 7448**

Oficiul de Cadastru și Publicitate Imobiliară DOLJ
Biroul de Cadastru și Publicitate Imobiliară Craiova

A. Partea I. Descrierea imobilului

TEREN Extravilan

Adresa: Jud. Dolj, T63, P71

Nr. Crt	Nr cadastral Nr. topografic	Suprafața* (mp)	Observații / Referințe
A1		2.807	Sector cadastral:48 Teren neimprejmuit;

B. Partea II. Proprietari și acte

Inscrieri privitoare la dreptul de proprietate și alte drepturi reale	Referințe
/	
Act Administrativ nr. TITLU DE PROPRIETATE NR. 483, din 16/09/2002 emis de CJ DOLJ;	
B1	A1
Intabulare, drept de PROPRIETATE, dobandit prin Reconstituire, cota actuala 1/1, cota initiala 1/1 1) BUBULICA ELENA, LIPSĂ CNP	

C. Partea III. SARCINI .

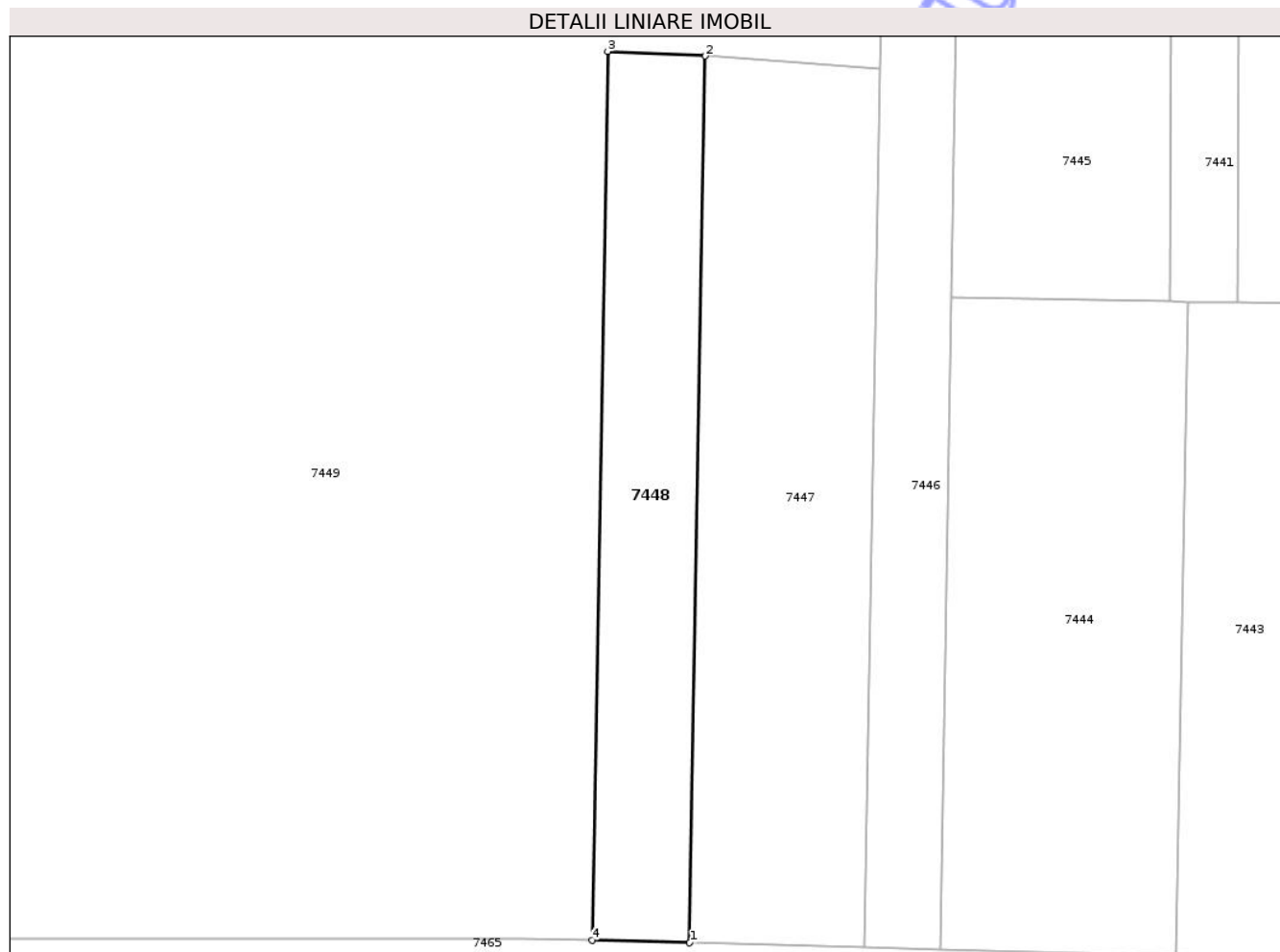
Inscrieri privind dezmembramintele dreptului de proprietate, drepturi reale de garanție și sarcini	Referințe
NU SUNT	

Anexa Nr. 1 La Partea I

Teren

Nr cadastral	Suprafața (mp)*	Observații / Referințe
	2.807	

* Suprafața este determinată în planul de proiecție Stereo 70.



Date referitoare la teren

Crt	Categorie folosință	Intra vilan	Suprafața (mp)	Tarla	Parcelă	Nr. topo	Observații / Referințe
1	arabil	NU	2.807	63	71	-	

Lungime Segmente

1) Valorile lungimilor segmentelor sunt obținute din proiecție în plan.

Punct început	X / Y	Punct sfârșit	X / Y	Lungime segment (** (m)
1	368.072,751 322.847,452	2	368.075,556 323.006,876	159.449
2	368.075,556 323.006,876	3	368.057,982 323.007,685	17.593
3	368.057,982 323.007,685	4	368.055,171 322.847,925	159.785
4	368.055,171 322.847,925	1	368.072,751 322.847,452	17.586

** Lungimile segmentelor sunt determinate în planul de proiecție Stereo 70 și sunt rotunjite la 1 milimetru.

*** Distanţa dintre puncte este formată din segmente cumulate ce sunt mai mici decât valoarea 1 milimetru.

Neutilizabil în Circuitul
Civil

**DATE DESPRE IMOBILUL NR. 7455**

Oficiul de Cadastru și Publicitate Imobiliară DOLJ
Biroul de Cadastru și Publicitate Imobiliară Craiova

A. Partea I. Descrierea imobilului

TEREN Extravilan

Adresa: Jud. Dolj, T63, P88/2

Nr. Crt	Nr cadastral Nr. topografic	Suprafața* (mp)	Observații / Referințe
A1		5.100	Sector cadastral:48 Teren neimprejmuit;

B. Partea II. Proprietari și acte

Inscrieri privitoare la dreptul de proprietate și alte drepturi reale	Referințe
/	
Act Administrativ nr. TITLU DE PROPRIETATE NR. 745, din 12/09/2003 emis de CJ DOLJ;	
B1	A1
Intabulare, drept de PROPRIETATE, dobandit prin Reconstituire, cota actuala 1/1, cota initiala 1/1 1) MARTIN ION, LIPSĂ CNP	

C. Partea III. SARCINI .


Inscrieri privind dezmembramintele dreptului de proprietate, drepturi reale de garanție și sarcini	Referințe
NU SUNT	

Anexa Nr. 1 La Partea I

Teren

Nr cadastral	Suprafața (mp)*	Observații / Referințe
	5.100	

* Suprafața este determinată în planul de proiecție Stereo 70.



Date referitoare la teren

Crt	Categorie folosință	Intra vilan	Suprafața (mp)	Tarla	Parcelă	Nr. topo	Observații / Referințe
1	arabil	NU	5.100	63	88/2	-	

Lungime Segmente

1) Valorile lungimilor segmentelor sunt obținute din proiecție în plan.

Punct început	X / Y	Punct sfârșit	X / Y	Lungime segment (** (m)
1	367.818,28 323.007,158	2	367.785,323 323.007,301	32.957
2	367.785,323 323.007,301	3	367.785,323 322.852,937	154.364
3	367.785,323 322.852,937	4	367.798,78 322.852,563	13.462
4	367.798,78 322.852,563	5	367.818,28 322.852,023	19.507
5	367.818,28 322.852,023	1	367.818,28 323.007,158	155.135

** Lungimile segmentelor sunt determinate în planul de proiecție Stereo 70 și sunt rotunjite la 1 milimetru.

*** Distanța dintre puncte este formată din segmente cumulate ce sunt mai mici decât valoarea 1 milimetru.

Neutilizabil în Circuitul
Civil

**DATE DESPRE IMOBILUL NR. 7457**

Oficiul de Cadastru și Publicitate Imobiliară DOLJ
Biroul de Cadastru și Publicitate Imobiliară Craiova

A. Partea I. Descrierea imobilului

TEREN Extravilan

Adresa: Jud. Dolj, T63, P44

Nr. Crt	Nr cadastral Nr. topografic	Suprafața* (mp)	Observații / Referințe
A1		7.500	Sector cadastral:48 Teren neimprejmit;

B. Partea II. Proprietari și acte

Inscrieri privitoare la dreptul de proprietate și alte drepturi reale	Referințe
/	
Act Administrativ nr. TITLU DE PROPRIETATE NR. 174-9609, din 08/07/1997 emis de CJ DOLJ;	
B1	A1
Intabulare, drept de PROPRIETATE, dobandit prin Reconstituire, cota actuala 1/1, cota initiala 1/1	
1) MIRI NICU, LIPSĂ CNP	

C. Partea III. SARCINI .

Inscrieri privind dezmembramintele dreptului de proprietate, drepturi reale de garanție și sarcini	Referințe
NU SUNT	

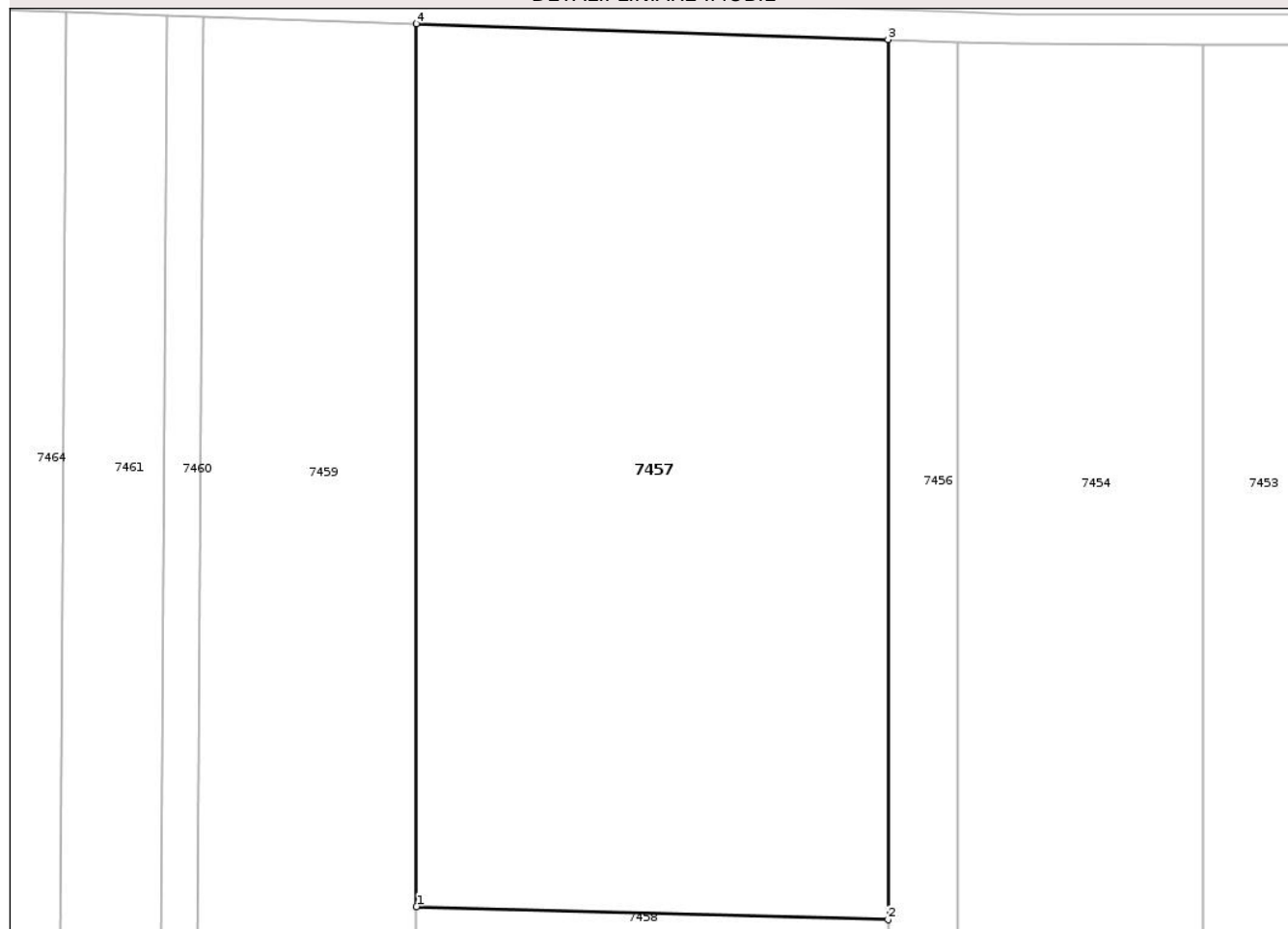
Anexa Nr. 1 La Partea I

Teren

Nr cadastral	Suprafața (mp)*	Observații / Referințe
	7.500	

* Suprafața este determinată în planul de proiecție Stereo 70.

DETALII LINIARE IMOBIL



Date referitoare la teren

Crt	Categorie folosință	Intra vilan	Suprafața (mp)	Tarla	Parcelă	Nr. topo	Observații / Referințe
1	arabil	NU	7.500	63	44	-	

Lungime Segmente

1) Valorile lungimilor segmentelor sunt obținute din proiecție în plan.

Punct început	X / Y	Punct sfârșit	X / Y	Lungime segment (** (m)
1	367.712,533 323.012,767	2	367.775,898 323.011,006	63.389
2	367.775,898 323.011,006	3	367.775,898 323.129,187	118.181
3	367.775,898 323.129,187	4	367.712,533 323.131,308	63.4
4	367.712,533 323.131,308	1	367.712,533 323.012,767	118.541

** Lungimile segmentelor sunt determinate în planul de proiecție Stereo 70 și sunt rotunjite la 1 milimetru.

*** Distanţa dintre puncte este formată din segmente cumulate ce sunt mai mici decât valoarea 1 milimetru.

Neutilizabil în Circuitul
Civil

**DATE DESPRE IMOBILUL NR. 7462**

Oficiul de Cadastru și Publicitate Imobiliară DOLJ
Biroul de Cadastru și Publicitate Imobiliară Craiova

A. Partea I. Descrierea imobilului

TEREN Extravilan

Adresa: Jud. Dolj, T63, P90

Nr. Crt	Nr cadastral Nr. topografic	Suprafața* (mp)	Observații / Referințe
A1	38246	3.500	Sector cadastral:48 Teren neimprejmuit;

B. Partea II. Proprietari și acte

Inscrieri privitoare la dreptul de proprietate și alte drepturi reale		Referințe
203897 / 05/08/2025		
Act Notarial nr. CONTRACT DE VANZARE AUT. NR. 758, din 05/08/2025 emis de GAGEATU ILEANA MADALINA;		
B1	Intabulare, drept de PROPRIETATE, dobandit prin Conventie, cota actuala 1/1, cota initiala 1/1 1) SUNNY FARM SRL , CIF:32010703	A1

C. Partea III. SARCINI .

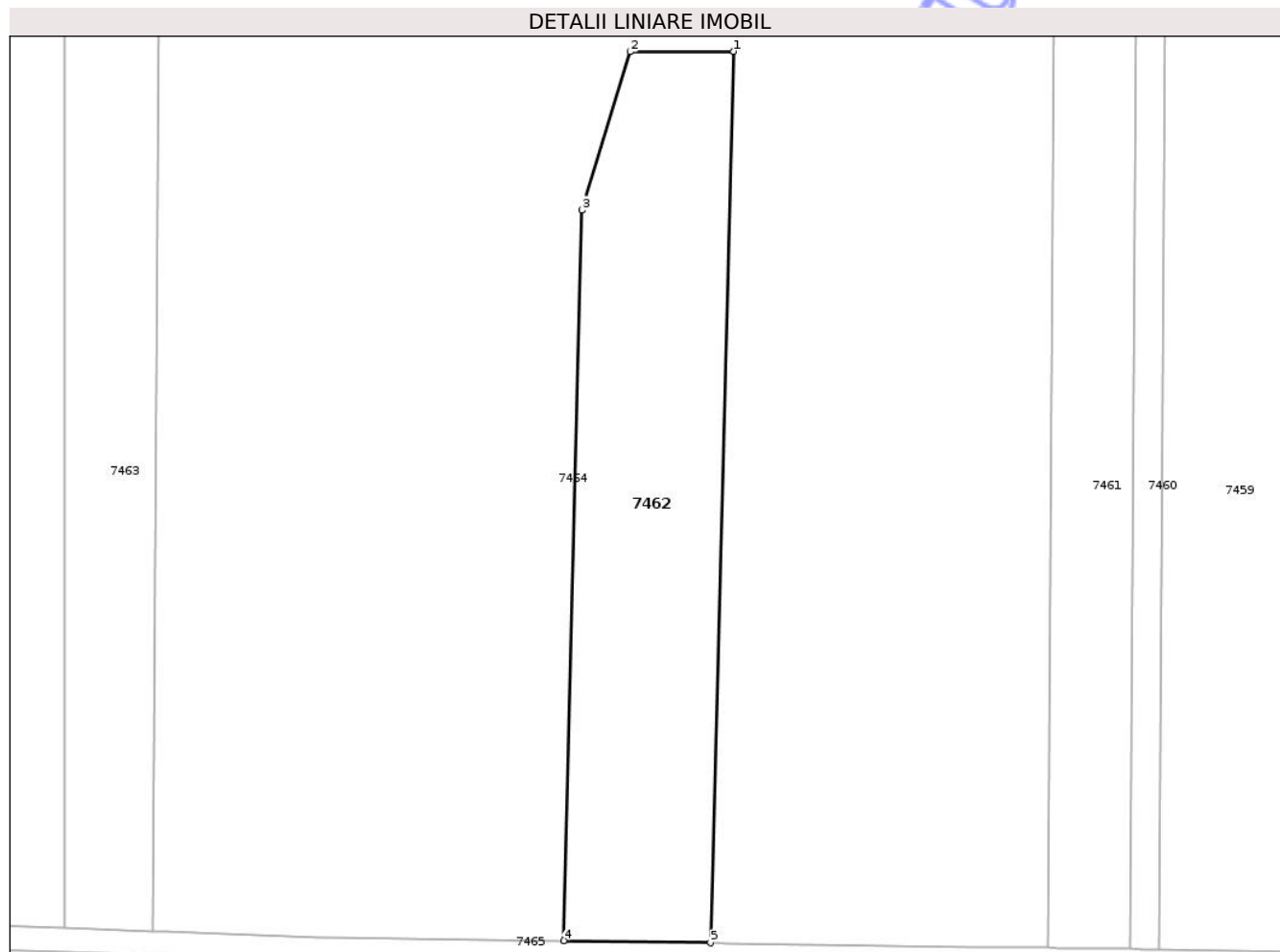
Inscrieri privind dezmembramintele dreptului de proprietate, drepturi reale de garanție și sarcini	Referințe
NU SUNT	

Anexa Nr. 1 La Partea I

Teren

Nr cadastral	Suprafața (mp)*	Observații / Referințe
38246	3.500	

* Suprafața este determinată în planul de proiecție Stereo 70.



Date referitoare la teren

Crt	Categorie folosință	Intra vilan	Suprafața (mp)	Tarla	Parcelă	Nr. topo	Observații / Referințe
1	arabil	NU	3.500	63	90	-	

Lungime Segmente

1) Valorile lungimilor segmentelor sunt obținute din proiecție în plan.

Punct început	X / Y	Punct sfârșit	X / Y	Lungime segment (** (m)
1	367.611,588 323.003,897	2	367.594,408 323.003,831	17.18
2	367.594,408 323.003,831	3	367.586,424 322.977,61	27.41
3	367.586,424 322.977,61	4	367.583,408 322.856,795	120.853
4	367.583,408 322.856,795	5	367.607,736 322.856,433	24.331
5	367.607,736 322.856,433	1	367.611,588 323.003,897	147.514

** Lungimile segmentelor sunt determinate în planul de proiecție Stereo 70 și sunt rotunjite la 1 milimetru.

*** Distanța dintre puncte este formată din segmente cumulate ce sunt mai mici decât valoarea 1 milimetru.

Neutilizabil în Circuitul
Civil

**DATE DESPRE IMOBILUL NR. 7350**

Oficiul de Cadastru și Publicitate Imobiliară DOLJ
Biroul de Cadastru și Publicitate Imobiliară Craiova

A. Partea I. Descrierea imobilului

TEREN Extravilan

Adresa: Jud. Dolj, T63, P1, 1/1, 1/2,1/3, 1/4

Nr. Crt	Nr cadastral Nr. topografic	Suprafața* (mp)	Observații / Referințe
A1		8.500	Sector cadastral:48 Teren neimprejmuit;

B. Partea II. Proprietari și acte

Inscrieri privitoare la dreptul de proprietate și alte drepturi reale	Referințe
/	
Act Administrativ nr. TITLU DE PROPRIETATE NR. 19110, din 07/08/2015 emis de CJ DOLJ;	
B1	A1
Intabulare, drept de PROPRIETATE, dobandit prin Reconstituire, cota actuala 1/1, cota initiala 1/1 1) MATRIN NICODIN , LIPSĂ CNP	

C. Partea III. SARCINI .

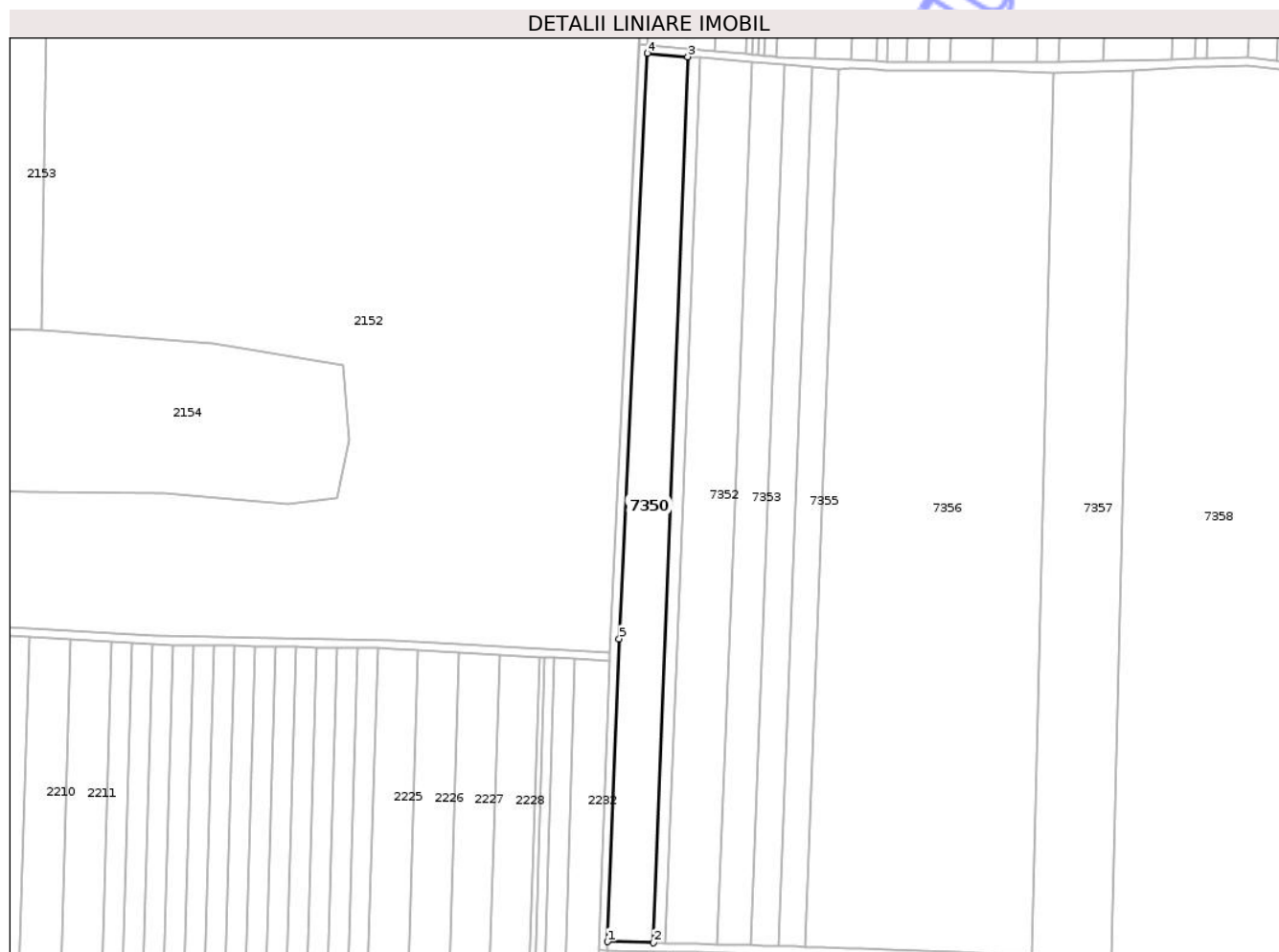
Inscrieri privind dezmembramintele dreptului de proprietate, drepturi reale de garanție și sarcini	Referințe
NU SUNT	

Anexa Nr. 1 La Partea I

Teren

Nr cadastral	Suprafața (mp)*	Observații / Referințe
	8.500	

* Suprafața este determinată în planul de proiecție Stereo 70.



Date referitoare la teren

Crt	Categorie folosință	Intravilan	Suprafața (mp)	Tarla	Parcelă	Nr. topo	Observații / Referințe
1	arabil	NU	3.500	63	1	-	
2	pasune	NU	1.000	63	1/1	-	
3	vie	NU	1.000	63	1/2	-	
4	arabil	NU	1.500	63	1/3	-	
5	arabil	NU	1.500	63	1/4	-	

Lungime Segmente

1) Valorile lungimilor segmentelor sunt obținute din proiecție în plan.

Punct început	X / Y	Punct sfârșit	X / Y	Lungime segment (** (m))
1	366.681,996 322.880,036	2	366.703,367 322.879,526	21.377
2	366.703,367 322.879,526	3	366.719,413 323.291,569	412.355

Punct început	X / Y	Punct sfârșit	X / Y	Lungime segment (** (m)
3	366.719,413 323.291,569	4	366.700,492 323.293,176	18.989
4	366.700,492 323.293,176	5	366.687,482 323.020,917	272.57
5	366.687,482 323.020,917	1	366.681,996 322.880,036	140.988

** Lungimile segmentelor sunt determinate în planul de proiecție Stereo 70 și sunt rotunjite la 1 milimetru.

*** Distanța dintre puncte este formată din segmente cumulate ce sunt mai mici decât valoarea 1 milimetru.

Neutilizabil în Circuitul Civil

**DATE DESPRE IMOBILUL NR. 7362**

Oficiul de Cadastru și Publicitate Imobiliară DOLJ
Biroul de Cadastru și Publicitate Imobiliară Craiova

A. Partea I. Descrierea imobilului

TEREN Extravilan

Adresa: Jud. Dolj, T63, P131/2

Nr. Crt	Nr cadastral Nr. topografic	Suprafața* (mp)	Observații / Referințe
A1		17.471	Sector cadastral:48 Teren neimprejmuit;

B. Partea II. Proprietari și acte

Inscrieri privitoare la dreptul de proprietate și alte drepturi reale	Referințe
/	
Act Administrativ nr. 269, din 26/02/2026 emis de PRIMARIA COMUNEI GOGOSU;	
B1	Inscrierea posesiei, drept de PROPRIETATE, dobandit prin Constituire, cota actuala 1/1, cota initiala 1/1 1) NEIDENTIFICAT NEIDENTIFICAT, LIPSĂ CNP
Act Normativ nr. 7, din 23/06/1996 emis de PARLAMENTUL ROMANIEI;	
B2	Se noteaza mentiunea proprietar neidentificat

C. Partea III. SARCINI .

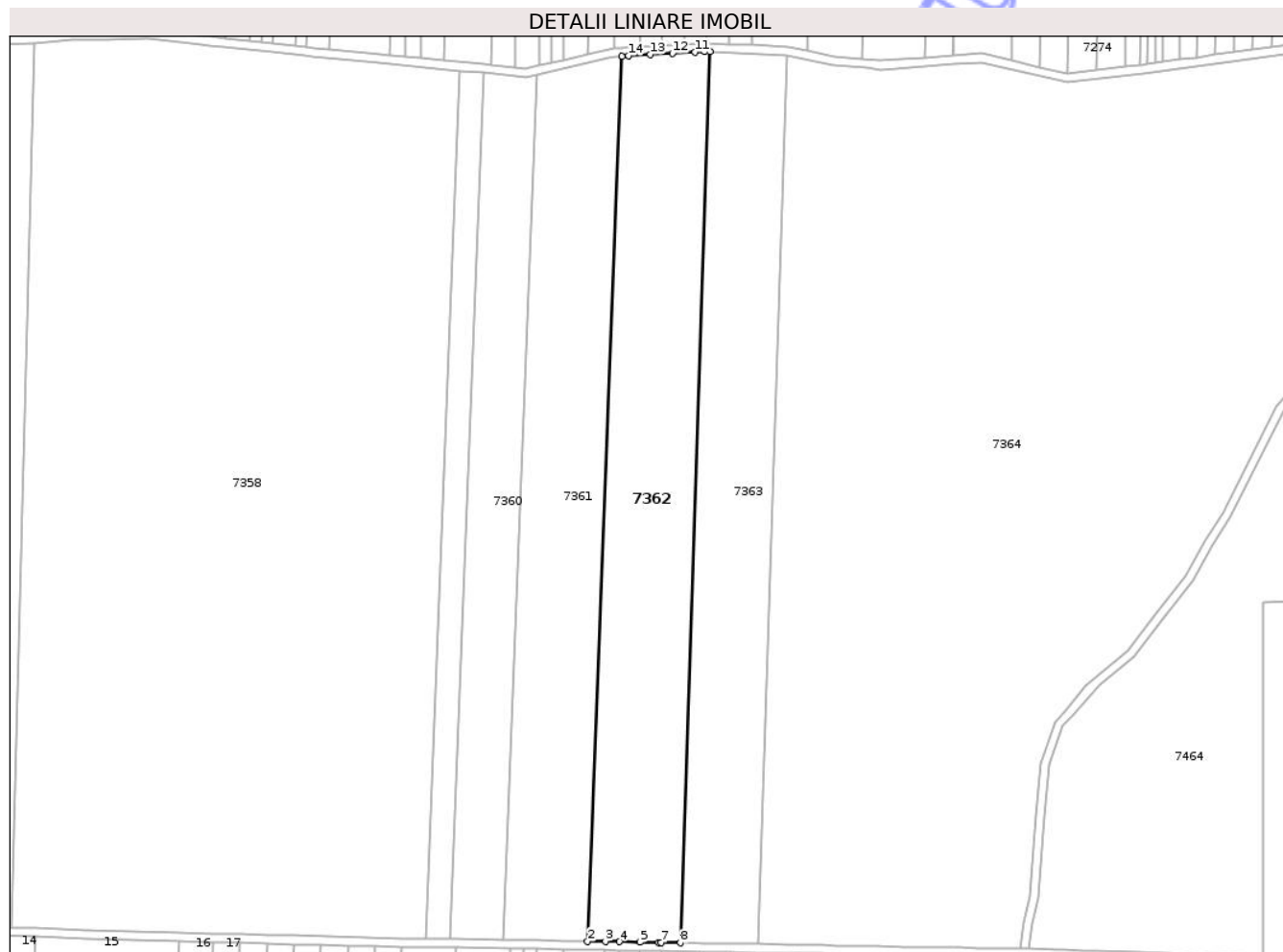
Inscrieri privind dezmembramintele dreptului de proprietate, drepturi reale de garanție și sarcini	Referințe
NU SUNT	

Anexa Nr. 1 La Partea I

Teren

Nr cadastral	Suprafața (mp)*	Observații / Referințe
	17.471	

* Suprafața este determinată în planul de proiecție Stereo 70.



Date referitoare la teren

Crt	Categorie folosință	Intra vilan	Suprafața (mp)	Tarla	Parcelă	Nr. topo	Observații / Referințe
1	arabil	NU	17.471	63	131/2	-	

Lungime Segmente

1) Valorile lungimilor segmentelor sunt obținute din proiecție în plan.

Punct început	X / Y	Punct sfârșit	X / Y	Lungime segment (** (m)
1	367.201,493 323.278,816	2	367.185,417 322.866,004	413.125
2	367.185,417 322.866,004	3	367.193,703 322.865,866	8.287
3	367.193,703 322.865,866	4	367.200,226 322.865,757	6.524
4	367.200,226 322.865,757	5	367.209,934 322.865,596	9.709
5	367.209,934 322.865,596	6	367.218,576 322.865,452	8.643

Punct început	X / Y	Punct sfârșit	X / Y	Lungime segment (** (m)
6	367.218,576 322.865,452	7	367.219,783 322.865,431	1.207
7	367.219,783 322.865,431	8	367.228,768 322.865,277	8.986
8	367.228,768 322.865,277	9	367.242,522 323.280,916	415.867
9	367.242,522 323.280,916	10	367.239,959 323.281,037	2.566
10	367.239,959 323.281,037	11	367.235,575 323.280,786	4.391
11	367.235,575 323.280,786	12	367.225,092 323.280,184	10.5
12	367.225,092 323.280,184	13	367.214,733 323.279,589	10.376
13	367.214,733 323.279,589	14	367.204,495 323.279,002	10.255
14	367.204,495 323.279,002	1	367.201,493 323.278,816	3.008

** Lungimile segmentelor sunt determinate în planul de proiecție Stereo 70 și sunt rotunjite la 1 milimetru.

*** Distanța dintre puncte este formată din segmente cumulate ce sunt mai mici decât valoarea 1 milimetru.

**DATE DESPRE IMOBILUL NR. 7364**

Oficiul de Cadastru și Publicitate Imobiliară DOLJ
Biroul de Cadastru și Publicitate Imobiliară Craiova

A. Partea I. Descrierea imobilului

TEREN Extravilan

Adresa: Jud. Dolj, T63, P132

Nr. Crt	Nr cadastral Nr. topografic	Suprafața* (mp)	Observații / Referințe
A1		88.777	Sector cadastral:48 Teren neimprejmuit;

B. Partea II. Proprietari și acte

Inscrieri privitoare la dreptul de proprietate și alte drepturi reale	Referințe
/	
Act Administrativ nr. 269, din 26/02/2026 emis de PRIMARIA COMUNEI GOGOSU;	
B1	Inscrierea posesiei, drept de PROPRIETATE, dobandit prin Constituire, cota actuala 1/1, cota initiala 1/1 1) NEIDENTIFICAT NEIDENTIFICAT, LIPSĂ CNP
Act Normativ nr. 7, din 23/06/1996 emis de PARLAMENTUL ROMANIEI;	
B2	Se noteaza mentiunea proprietar neidentificat

C. Partea III. SARCINI .

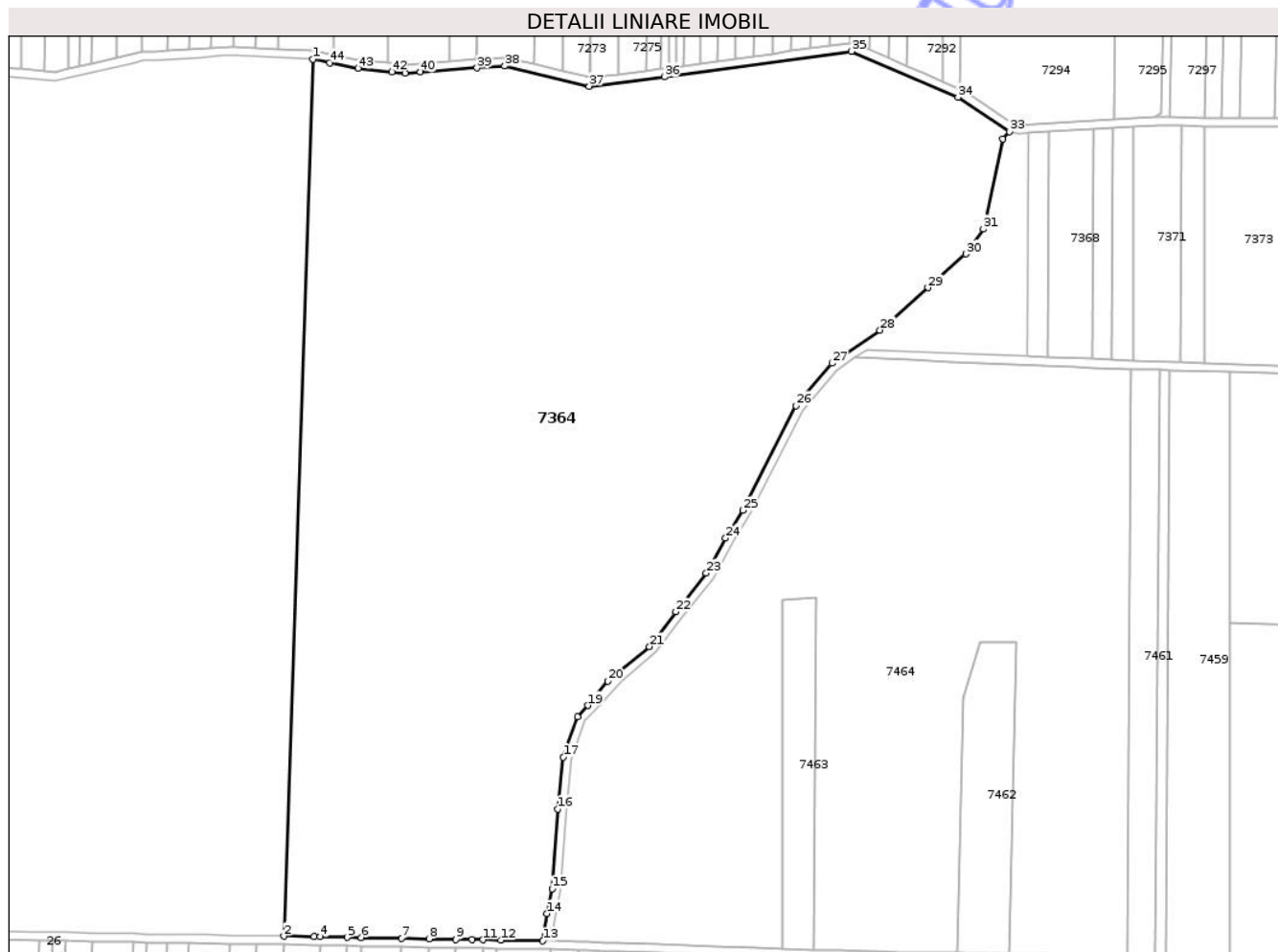
Inscrieri privind dezmembramintele dreptului de proprietate, drepturi reale de garanție și sarcini	Referințe
NU SUNT	

Anexa Nr. 1 La Partea I

Teren

Nr cadastral	Suprafața (mp)*	Observații / Referințe
	88.777	

* Suprafața este determinată în planul de proiecție Stereo 70.



Date referitoare la teren

Crt	Categorie folosință	Intravilan	Suprafața (mp)	Tarla	Parcelă	Nr. topo	Observații / Referințe
1	arabil	NU	88.777	63	132	-	

Lungime Segmente

1) Valorile lungimilor segmentelor sunt obținute din proiecție în plan.

Punct început	X / Y	Punct sfârșit	X / Y	Lungime segment
1	367.278,602 323.279,206	2	367.264,884 322.864,657	414.776
4	367.282,141 322.864,358	5	367.294,877 322.864,126	12.738
7	367.320,633 322.863,658	8	367.333,569 322.863,422	12.938
10	367.353,822 322.863,053	11	367.359,058 322.862,958	5.237
13	367.387,311 322.862,445	14	367.389,241 322.875,302	13.001
16	367.394,546 322.924,774	17	367.397,054 322.949,279	24.633
2	367.264,884 322.864,657	3	367.279,078 322.864,414	14.196
5	367.294,877 322.864,126	6	367.301,549 322.864,005	6.673
8	367.333,569 322.863,422	9	367.346,309 322.863,19	12.742
11	367.359,058 322.862,958	12	367.367,517 322.862,804	8.46
14	367.389,241 322.875,302	15	367.391,71 322.887,023	11.978
17	367.397,054 322.949,279	18	367.403,752 322.968,344	20.207
3	367.279,078 322.864,414	4	367.282,141 322.864,358	3.064
6	367.301,549 322.864,005	7	367.320,633 322.863,658	19.087
9	367.346,309 322.863,19	10	367.353,822 322.863,053	7.514
12	367.367,517 322.862,804	13	367.387,311 322.862,445	19.797
15	367.391,71 322.887,023	16	367.394,546 322.924,774	37.857
18	367.403,752 322.968,344	19	367.408,644 322.973,702	7.255

Punct început	X / Y	Punct sfârșit	X / Y	Lungime segment	Punct început	X / Y	Punct sfârșit	X / Y	Lungime segment	Punct început	X / Y	Punct sfârșit	X / Y	Lungime segment
19	367.408,644 322.973,702	20	367.418,111 322.985,213	14.904	20	367.418,111 322.985,213	21	367.437,802 323.001,598	25.616	21	367.437,802 323.001,598	22	367.450,213 323.018,044	20.603
22	367.450,213 323.018,044	23	367.464,68 323.036,268	23.268	23	367.464,68 323.036,268	24	367.473,758 323.052,836	18.892	24	367.473,758 323.052,836	25	367.482,03 323.065,935	15.492
25	367.482,03 323.065,935	26	367.507,164 323.115,46	55.538	26	367.507,164 323.115,46	27	367.524,099 323.135,52	26.253	27	367.524,099 323.135,52	28	367.546,823 323.151,139	27.574
28	367.546,823 323.151,139	29	367.569,541 323.171,175	30.291	29	367.569,541 323.171,175	30	367.587,449 323.187,169	24.011	30	367.587,449 323.187,169	31	367.595,832 323.198,974	14.479
31	367.595,832 323.198,974	32	367.604,862 323.241,516	43.49	32	367.604,862 323.241,516	33	367.608,116 323.245,023	4.784	33	367.608,116 323.245,023	34	367.583,724 323.261,273	29.309
34	367.583,724 323.261,273	35	367.533,382 323.282,959	54.814	35	367.533,382 323.282,959	36	367.444,849 323.270,815	89.362	36	367.444,849 323.270,815	37	367.409,262 323.266,478	35.85
37	367.409,262 323.266,478	38	367.369,334 323.276,02	41.052	38	367.369,334 323.276,02	39	367.356,18 323.275,107	13.186	39	367.356,18 323.275,107	40	367.329,504 323.273,188	26.745
40	367.329,504 323.273,188	41	367.322,112 323.272,656	7.411	41	367.322,112 323.272,656	42	367.315,895 323.273,269	6.247	42	367.315,895 323.273,269	43	367.299,853 323.274,852	16.12
43	367.299,853 323.274,852	44	367.286,543 323.277,579	13.586	44	367.286,543 323.277,579	1	367.278,602 323.279,206	8.106					

** Lungimile segmentelor sunt determinate în planul de proiecție Stereo 70 și sunt rotunjite la 1 milimetru.

*** Distanța dintre puncte este formată din segmente cumulate ce sunt mai mici decât valoarea 1 milimetru.

Neutilizabil în
Civil

**DATE DESPRE IMOBILUL NR. 7366**

Oficiul de Cadastru și Publicitate Imobiliară DOLJ
Biroul de Cadastru și Publicitate Imobiliară Craiova

A. Partea I. Descrierea imobilului

TEREN Extravilan

Adresa: Jud. Dolj, T63, P112

Nr. Crt	Nr cadastral Nr. topografic	Suprafața* (mp)	Observații / Referințe
A1		3.124	Sector cadastral:48 Teren neimprejmuit;

B. Partea II. Proprietari și acte

Inscrieri privitoare la dreptul de proprietate și alte drepturi reale	Referințe
/	
Act Administrativ nr. 269, din 26/02/2026 emis de PRIMARIA COMUNEI GOGOSU;	
B1	Inscrierea posesiei, drept de PROPRIETATE, dobandit prin Constituire, cota actuala 1/1, cota initiala 1/1 1) NEIDENTIFICAT NEIDENTIFICAT, LIPSĂ CNP
Act Normativ nr. 7, din 23/06/1996 emis de PARLAMENTUL ROMANIEI;	
B2	Se noteaza mentiunea proprietar neidentificat

C. Partea III. SARCINI .

Inscrieri privind dezmembramintele dreptului de proprietate, drepturi reale de garanție și sarcini	Referințe
NU SUNT	

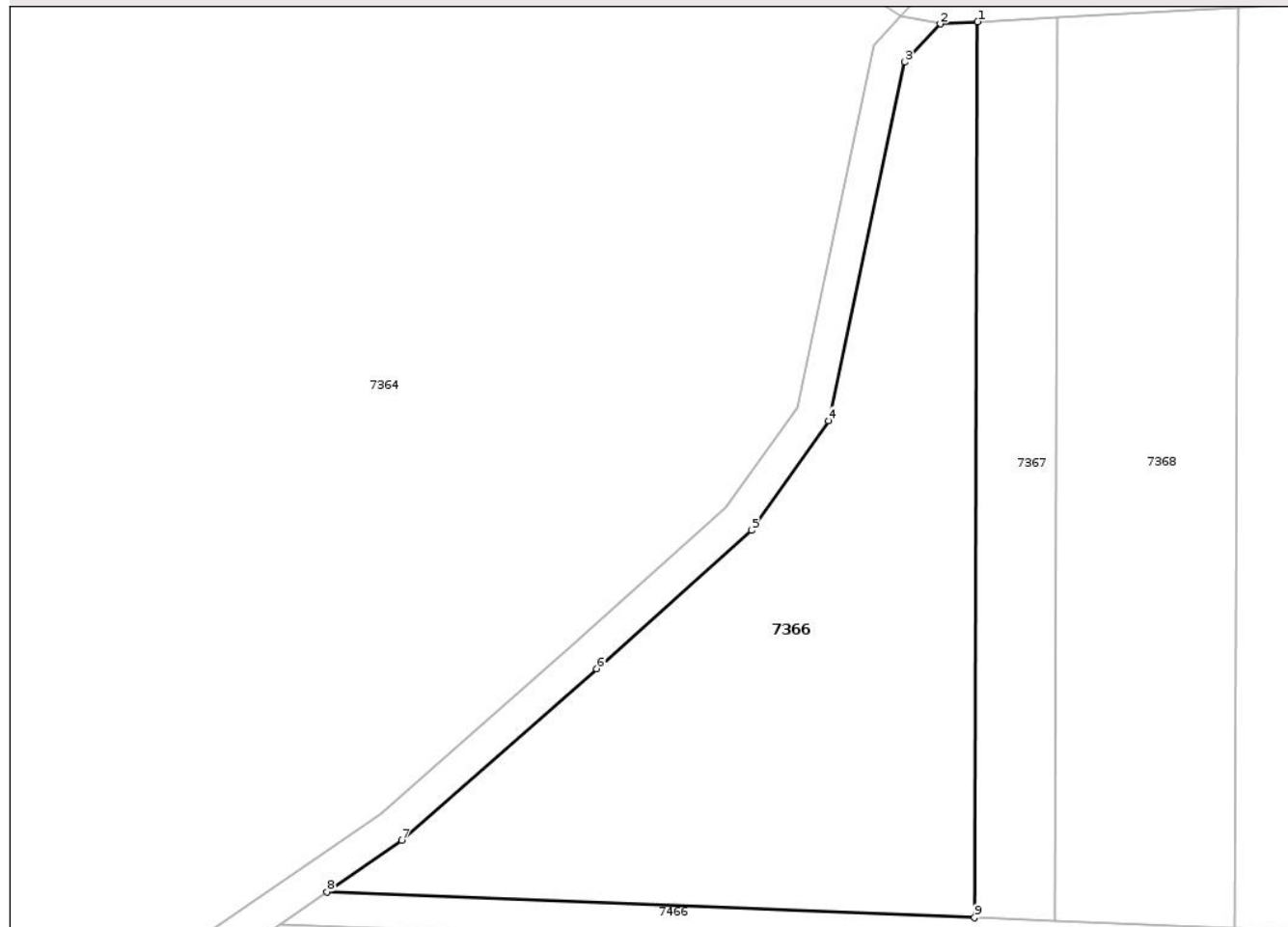
Anexa Nr. 1 La Partea I

Teren

Nr cadastral	Suprafața (mp)*	Observații / Referințe
	3.124	

* Suprafața este determinată în planul de proiecție Stereo 70.

DETALII LINIARE IMOBIL



Date referitoare la teren

Crt	Categorie folosință	Intra vilan	Suprafața (mp)	Tarla	Parcelă	Nr. topo	Observații / Referințe
1	arabil	NU	3.124	63	112	-	

Lungime Segmente

1) Valorile lungimilor segmentelor sunt obținute din proiecție în plan.

Punct început	X / Y	Punct sfârșit	X / Y	Lungime segment (** (m)
1	367.617,118 323.244,341	2	367.612,707 323.244,092	4.418
2	367.612,707 323.244,092	3	367.608,546 323.239,605	6.119
3	367.608,546 323.239,605	4	367.599,573 323.197,334	43.213
4	367.599,573 323.197,334	5	367.590,45 323.184,486	15.758
5	367.590,45 323.184,486	6	367.572,196 323.168,184	24.474

Punct început	X / Y	Punct sfârșit	X / Y	Lungime segment (** (m)
6	367.572,196 323.168,184	7	367.549,288 323.147,979	30.545
7	367.549,288 323.147,979	8	367.540,438 323.141,897	10.738
8	367.540,438 323.141,897	9	367.616,727 323.138,871	76.349
9	367.616,727 323.138,871	1	367.617,118 323.244,341	105.471

** Lungimile segmentelor sunt determinate în planul de proiecție Stereo 70 și sunt rotunjite la 1 milimetru.

*** Distanța dintre puncte este formată din segmente cumulate ce sunt mai mici decât valoarea 1 milimetru.

Neutilizabil în Circuitul Civil

**DATE DESPRE IMOBILUL NR. 7372**

Oficiul de Cadastru și Publicitate Imobiliară DOLJ
Biroul de Cadastru și Publicitate Imobiliară Craiova

A. Partea I. Descrierea imobilului

TEREN Extravilan

Adresa: Jud. Dolj, T63, P102

Nr. Crt	Nr cadastral Nr. topografic	Suprafața* (mp)	Observații / Referințe
A1		1.250	Sector cadastral:48 Teren neimprejmuit;

B. Partea II. Proprietari și acte

Inscrieri privitoare la dreptul de proprietate și alte drepturi reale	Referințe
/	
Act Notarial nr. CM NR. 86, din 23/10/2017 emis de NP DANUT FLORIN DRAGUSIN;	
B1	A1
Intabulare, drept de PROPRIETATE, dobandit prin Succesiune, cota actuala 1/1, cota initiala 1/1	
1) GIURCAN CONSTANTIN	

C. Partea III. SARCINI .

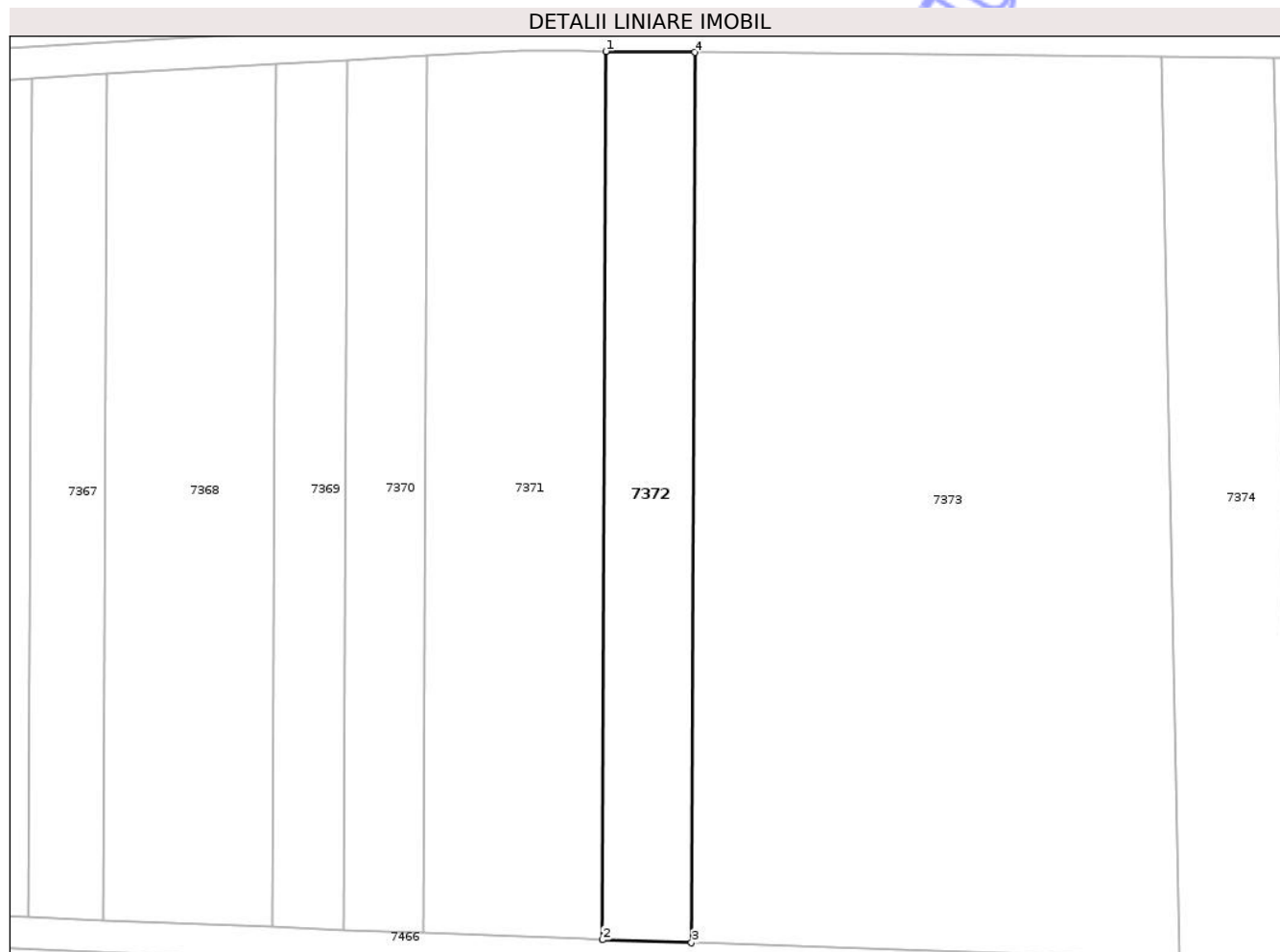
Inscrieri privind dezmembramintele dreptului de proprietate, drepturi reale de garanție și sarcini	Referințe
NU SUNT	

Anexa Nr. 1 La Partea I

Teren

Nr cadastral	Suprafața (mp)*	Observații / Referințe
	1.250	

* Suprafața este determinată în planul de proiecție Stereo 70.



Date referitoare la teren

Crt	Categorie folosință	Intra vilan	Suprafața (mp)	Tarla	Parcelă	Nr. topo	Observații / Referințe
1	vie	NU	1.250	63	102	-	

Lungime Segmente

1) Valorile lungimilor segmentelor sunt obținute din proiecție în plan.

Punct început	X / Y	Punct sfârșit	X / Y	Lungime segment (** (m)
1	367.689,388 323.247,722	2	367.688,973 323.136,054	111.669
2	367.688,973 323.136,054	3	367.700,153 323.135,685	11.186
3	367.700,153 323.135,685	4	367.700,568 323.247,61	111.926
4	367.700,568 323.247,61	1	367.689,388 323.247,722	11.181

** Lungimile segmentelor sunt determinate în planul de proiecție Stereo 70 și sunt rotunjite la 1 milimetru.

*** Distanţa dintre puncte este formată din segmente cumulate ce sunt mai mici decât valoarea 1 milimetru.

Neutilizabil în Circuitul
Civil

**DATE DESPRE IMOBILUL NR. 7380**

Oficiul de Cadastru și Publicitate Imobiliară DOLJ
Biroul de Cadastru și Publicitate Imobiliară Craiova

A. Partea I. Descrierea imobilului

TEREN Extravilan

Adresa: Jud. Dolj, T63, P85

Nr. Crt	Nr cadastral Nr. topografic	Suprafața* (mp)	Observații / Referințe
A1		5.000	Sector cadastral:48 Teren neimprejmuit;

B. Partea II. Proprietari și acte

Inscrieri privitoare la dreptul de proprietate și alte drepturi reale		Referințe
/		
Act Administrativ nr. 269, din 26/02/2026 emis de PRIMARIA COMUNEI GOGOSU;		
B1	Inscrierea posesiei, drept de PROPRIETATE, dobandit prin Constituire, cota actuala 1/1, cota initiala 1/1 1) NEIDENTIFICAT NEIDENTIFICAT, LIPSĂ CNP	A1
Act Normativ nr. 7, din 23/06/1996 emis de PARLAMENTUL ROMANIEI;		
B2	Se noteaza mentiunea proprietar neidentificat	A1

C. Partea III. SARCINI .

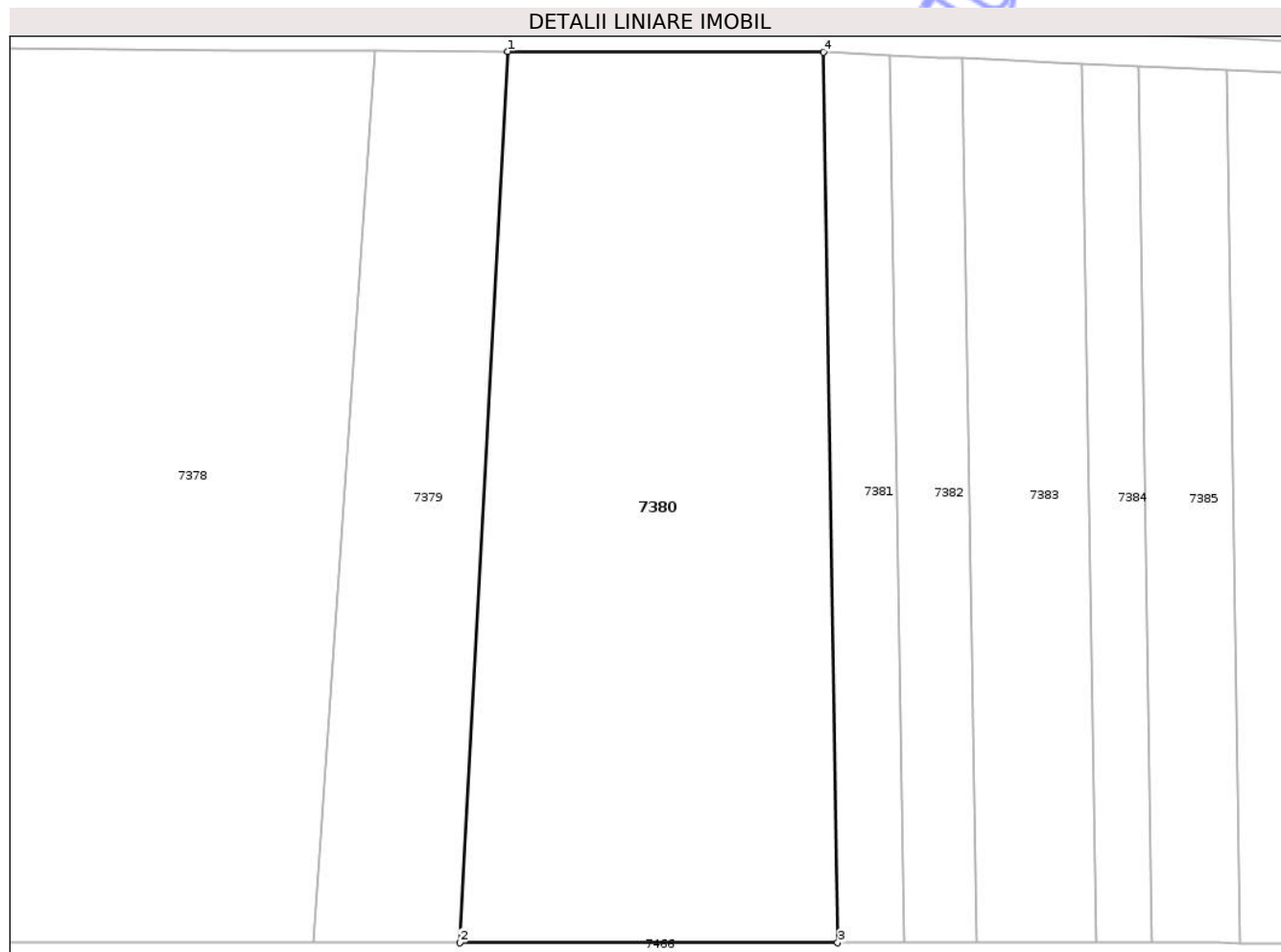
Inscrieri privind dezmembramintele dreptului de proprietate, drepturi reale de garanție și sarcini	Referințe
NU SUNT	

Anexa Nr. 1 La Partea I

Teren

Nr cadastral	Suprafața (mp)*	Observații / Referințe
	5.000	

* Suprafața este determinată în planul de proiecție Stereo 70.



Date referitoare la teren

Crt	Categorie folosință	Intra vilan	Suprafața (mp)	Tarla	Parcelă	Nr. topo	Observații / Referințe
1	arabil	NU	5.000	63	85	-	

Lungime Segmente

1) Valorile lungimilor segmentelor sunt obținute din proiecție în plan.

Punct început	X / Y	Punct sfârșit	X / Y	Lungime segment (** (m)
1	367.892,055 323.245,945	2	367.885,928 323.132,592	113.518
2	367.885,928 323.132,592	3	367.934,034 323.132,581	48.106
3	367.934,034 323.132,581	4	367.932,21 323.245,838	113.272
4	367.932,21 323.245,838	1	367.892,055 323.245,945	40.155

** Lungimile segmentelor sunt determinate în planul de proiecție Stereo 70 și sunt rotunjite la 1 milimetru.

*** Distanţa dintre puncte este formată din segmente cumulate ce sunt mai mici decât valoarea 1 milimetru.

Neutilizabil în Circuitul
Civil

**DATE DESPRE IMOBILUL NR. 7384**

Oficiul de Cadastru și Publicitate Imobiliară DOLJ
Biroul de Cadastru și Publicitate Imobiliară Craiova

A. Partea I. Descrierea imobilului

TEREN Extravilan

Adresa: Jud. Dolj, T63, P81

Nr. Crt	Nr cadastral Nr. topografic	Suprafața* (mp)	Observații / Referințe
A1		800	Sector cadastral:48 Teren neimprejmuit;

B. Partea II. Proprietari și acte

Inscrieri privitoare la dreptul de proprietate și alte drepturi reale		Referințe
/		
Act Notarial nr. CM NR. 77, din 28/07/2015 emis de NP DINCA ALINA CAMELIA;		
B1	Intabulare, drept de PROPRIETATE, dobandit prin Succesiune, cota actuala 1/4, cota initiala 1/1 1) MARTIN CONSTANTIN	A1
B2	Intabulare, drept de PROPRIETATE, dobandit prin Succesiune, cota actuala 3/8 1) MARTIN ION	A1
B3	Intabulare, drept de PROPRIETATE, dobandit prin Succesiune, cota actuala 3/8 1) MANEA GEORGETA	A1

C. Partea III. SARCINI .

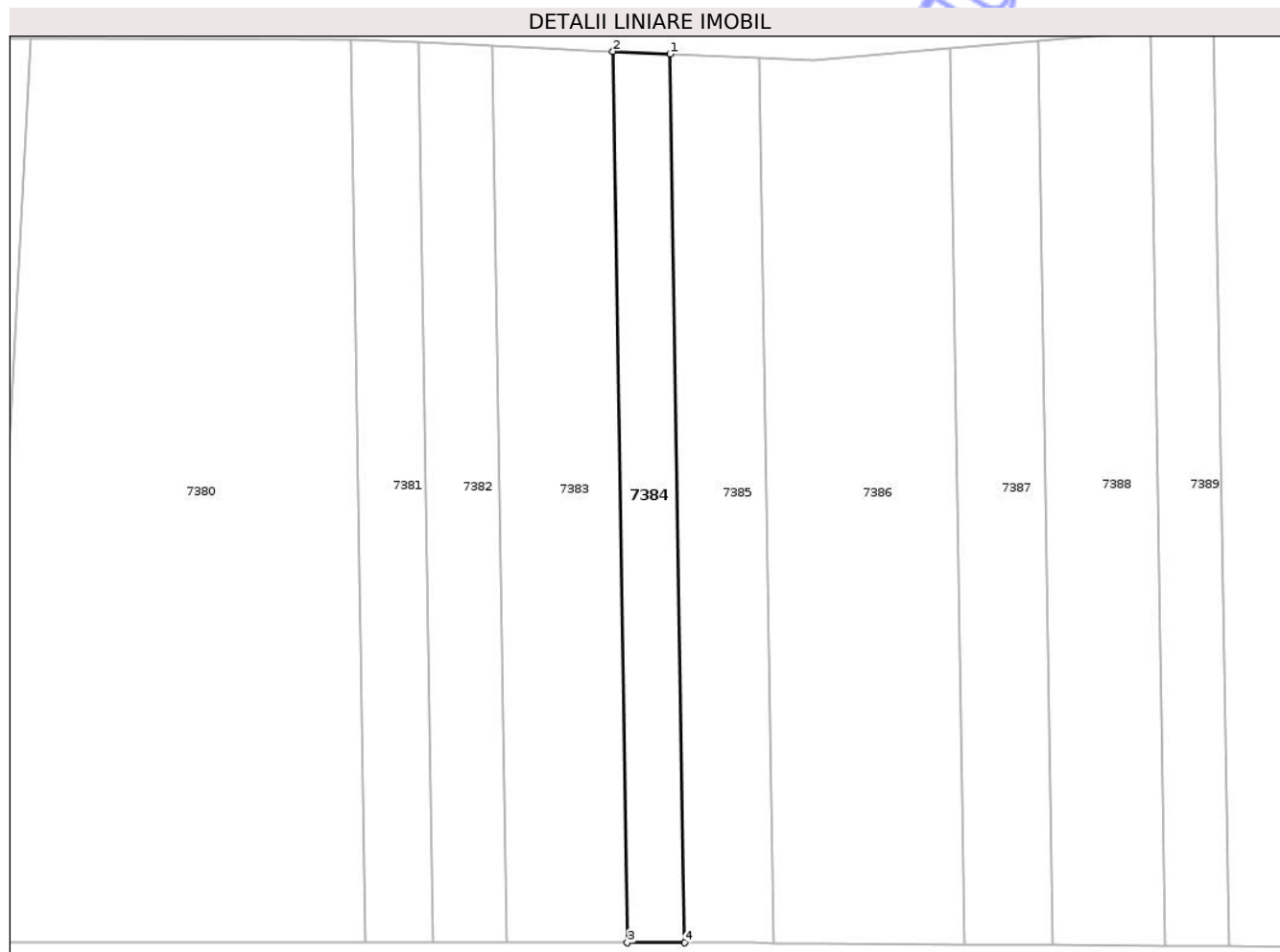
Inscrieri privind dezmembramintele dreptului de proprietate, drepturi reale de garanție și sarcini	Referințe
NU SUNT	

Anexa Nr. 1 La Partea I

Teren

Nr cadastral	Suprafața (mp)*	Observații / Referințe
	800	

* Suprafața este determinată în planul de proiecție Stereo 70.



Date referitoare la teren

Crt	Categorie folosință	Intra vilan	Suprafața (mp)	Tarla	Parcelă	Nr. topo	Observații / Referințe
1	vie	NU	800	63	81	-	TARLA ERONATA IN TDP-ERONAT T 66 - CORECT T 63

Lungime Segmente

1) Valorile lungimilor segmentelor sunt obținute din proiecție în plan.

Punct început	X / Y	Punct sfârșit	X / Y	Lungime segment (** (m)
1	367.972,284 323.244,046	2	367.965,113 323.244,369	7.178
2	367.965,113 323.244,369	3	367.966,914 323.132,573	111.811
3	367.966,914 323.132,573	4	367.974,08 323.132,572	7.166
4	367.974,08 323.132,572	1	367.972,284 323.244,046	111.488

** Lungimile segmentelor sunt determinate în planul de proiecție Stereo 70 și sunt rotunjite la 1 milimetru.

*** Distanța dintre puncte este formată din segmente cumulate ce sunt mai mici decât valoarea 1 milimetru.

Neutilizabil în Circuitul
Civil

**DATE DESPRE IMOBILUL NR. 7386**

Oficiul de Cadastru și Publicitate Imobiliară DOLJ
Biroul de Cadastru și Publicitate Imobiliară Craiova

A. Partea I. Descrierea imobilului

TEREN Extravilan

Adresa: Jud. Dolj, T63, P79

Nr. Crt	Nr cadastral Nr. topografic	Suprafața* (mp)	Observații / Referințe
A1		2.673	Sector cadastral:48 Teren neimprejmuit;

B. Partea II. Proprietari și acte

Inscrieri privitoare la dreptul de proprietate și alte drepturi reale	Referințe
/	
Act Administrativ nr. 269, din 26/02/2026 emis de PRIMARIA COMUNEI GOGOSU;	
B1	Inscrierea posesiei, drept de PROPRIETATE, dobandit prin Constituire, cota actuala 1/1, cota initiala 1/1 1) NEIDENTIFICAT NEIDENTIFICAT, LIPSĂ CNP
Act Normativ nr. 7, din 23/06/1996 emis de PARLAMENTUL ROMANIEI;	
B2	Se noteaza mentiunea proprietar neidentificat

C. Partea III. SARCINI .


Inscrieri privind dezmembramintele dreptului de proprietate, drepturi reale de garanție și sarcini	Referințe
NU SUNT	

Anexa Nr. 1 La Partea I

Teren

Nr cadastral	Suprafața (mp)*	Observații / Referințe
	2.673	

* Suprafața este determinată în planul de proiecție Stereo 70.



Date referitoare la teren

Crt	Categorie folosință	Intra vilan	Suprafața (mp)	Tarla	Parcelă	Nr. topo	Observații / Referințe
1	arabil	NU	2.673	63	79	-	

Lungime Segmente

1) Valorile lungimilor segmentelor sunt obținute din proiecție în plan.

Punct început	X / Y	Punct sfârșit	X / Y	Lungime segment (** (m)
1	367.983,531 323.243,54	2	367.985,319 323.132,548	111.006
2	367.985,319 323.132,548	3	367.990,494 323.132,507	5.175
3	367.990,494 323.132,507	4	368.009,325 323.132,358	18.832
4	368.009,325 323.132,358	5	368.007,515 323.244,729	112.386
5	368.007,515 323.244,729	6	367.990,286 323.243,236	17.294

Punct început	X / Y	Punct sfârșit	X / Y	Lungime segment (** (m)
6	367.990,286 323.243,236	1	367.983,531 323.243,54	6.762

** Lungimile segmentelor sunt determinate în planul de proiecție Stereo 70 și sunt rotunjite la 1 milimetru.

*** Distanța dintre puncte este formată din segmente cumulate ce sunt mai mici decât valoarea 1 milimetru.

Neutilizabil în Circuitul Civil

**DATE DESPRE IMOBILUL NR. 7394**

Oficiul de Cadastru și Publicitate Imobiliară DOLJ
Biroul de Cadastru și Publicitate Imobiliară Craiova

A. Partea I. Descrierea imobilului

TEREN Extravilan

Adresa: Jud. Dolj, T63, P68

Nr. Crt	Nr cadastral Nr. topografic	Suprafața* (mp)	Observații / Referințe
A1		942	Sector cadastral:48 Teren neimprejmuit;

B. Partea II. Proprietari și acte

Inscrieri privitoare la dreptul de proprietate și alte drepturi reale	Referințe
/	
Act Administrativ nr. 269, din 26/02/2026 emis de PRIMARIA COMUNEI GOGOSU;	
B1	Inscrierea posesiei, drept de PROPRIETATE, dobandit prin Constituire, cota actuala 1/1, cota initiala 1/1 1) NEIDENTIFICAT NEIDENTIFICAT, LIPSĂ CNP
Act Normativ nr. 7, din 23/06/1996 emis de PARLAMENTUL ROMANIEI;	
B2	Se noteaza mentiunea proprietar neidentificat

C. Partea III. SARCINI .

Inscrieri privind dezmembramintele dreptului de proprietate, drepturi reale de garanție și sarcini	Referințe
NU SUNT	

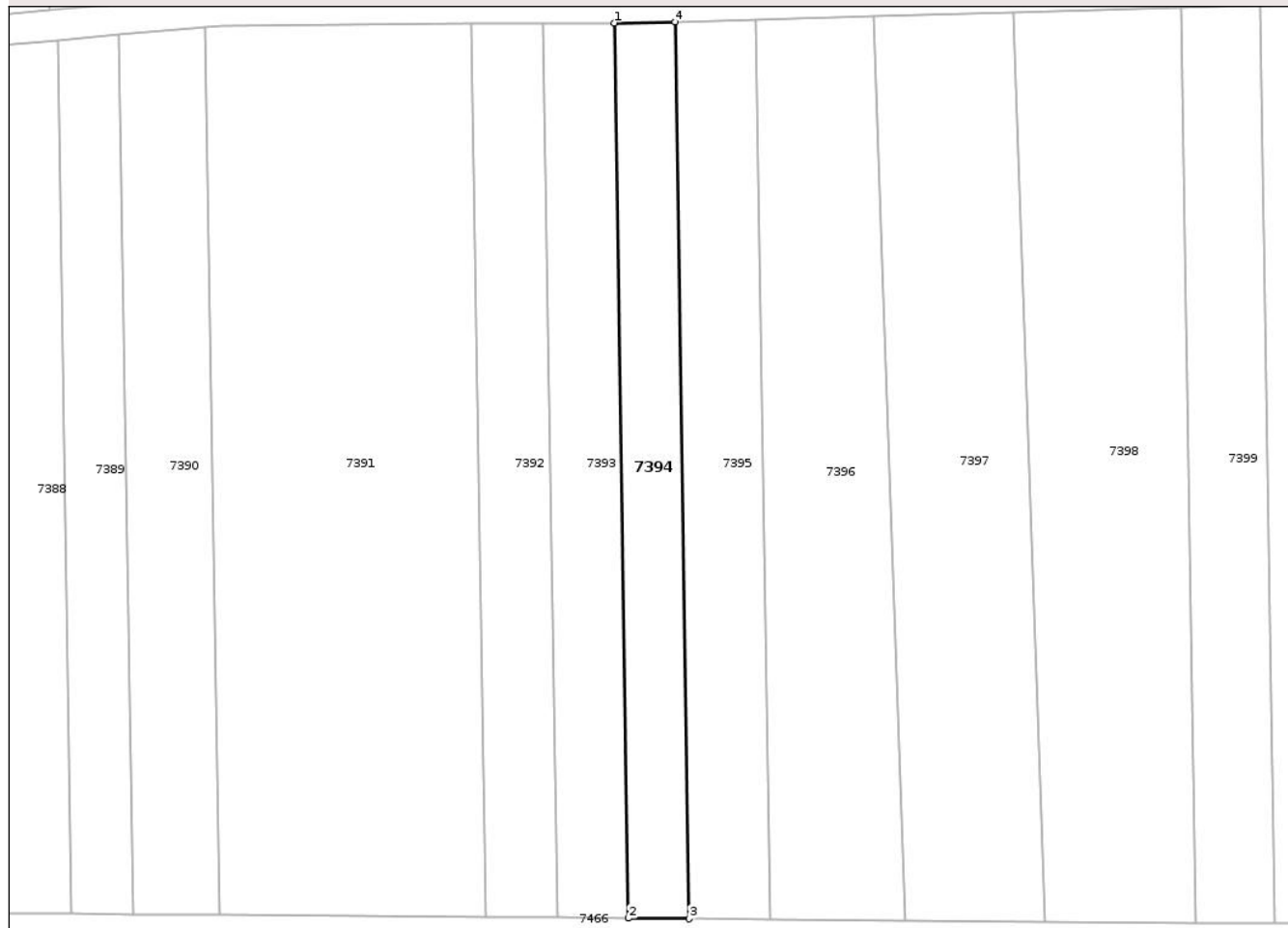
Anexa Nr. 1 La Partea I

Teren

Nr cadastral	Suprafața (mp)*	Observații / Referințe
	942	

* Suprafața este determinată în planul de proiecție Stereo 70.

DETALII LINIARE IMOBIL



Date referitoare la teren

Crt	Categorie folosință	Intra vilan	Suprafața (mp)	Tarla	Parcelă	Nr. topo	Observații / Referințe
1	arabil	NU	942	63	68	-	

Lungime Segmente

1) Valorile lungimilor segmentelor sunt obținute din proiecție în plan.

Punct început	X / Y	Punct sfârșit	X / Y	Lungime segment (** (m)
1	368.105,726 323.249,156	2	368.107,62 323.131,583	117.588
2	368.107,62 323.131,583	3	368.115,622 323.131,52	8.002
3	368.115,622 323.131,52	4	368.113,725 323.249,309	117.804
4	368.113,725 323.249,309	1	368.105,726 323.249,156	8.0

** Lungimile segmentelor sunt determinate în planul de proiecție Stereo 70 și sunt rotunjite la 1 milimetru.

*** Distanţa dintre puncte este formată din segmente cumulate ce sunt mai mici decât valoarea 1 milimetru.

Neutilizabil în Circuitul
Civil

**DATE DESPRE IMOBILUL NR. 7396**

Oficiul de Cadastru și Publicitate Imobiliară DOLJ
Biroul de Cadastru și Publicitate Imobiliară Craiova

A. Partea I. Descrierea imobilului

TEREN Extravilan

Adresa: Jud. Dolj, T63, P67/1

Nr. Crt	Nr cadastral Nr. topografic	Suprafața* (mp)	Observații / Referințe
A1		1.966	Sector cadastral:48 Teren neimprejmuit;

B. Partea II. Proprietari și acte

Inscrieri privitoare la dreptul de proprietate și alte drepturi reale	Referințe
/	
Act Administrativ nr. 269, din 26/02/2026 emis de PRIMARIA COMUNEI GOGOSU;	
B1	Inscrierea posesiei, drept de PROPRIETATE, dobandit prin Constituire, cota actuala 1/1, cota initiala 1/1 1) NEIDENTIFICAT NEIDENTIFICAT, LIPSĂ CNP
Act Normativ nr. 7, din 23/06/1996 emis de PARLAMENTUL ROMANIEI;	
B2	Se noteaza mentiunea proprietar neidentificat

C. Partea III. SARCINI .

Inscrieri privind dezmembramintele dreptului de proprietate, drepturi reale de garanție și sarcini	Referințe
NU SUNT	

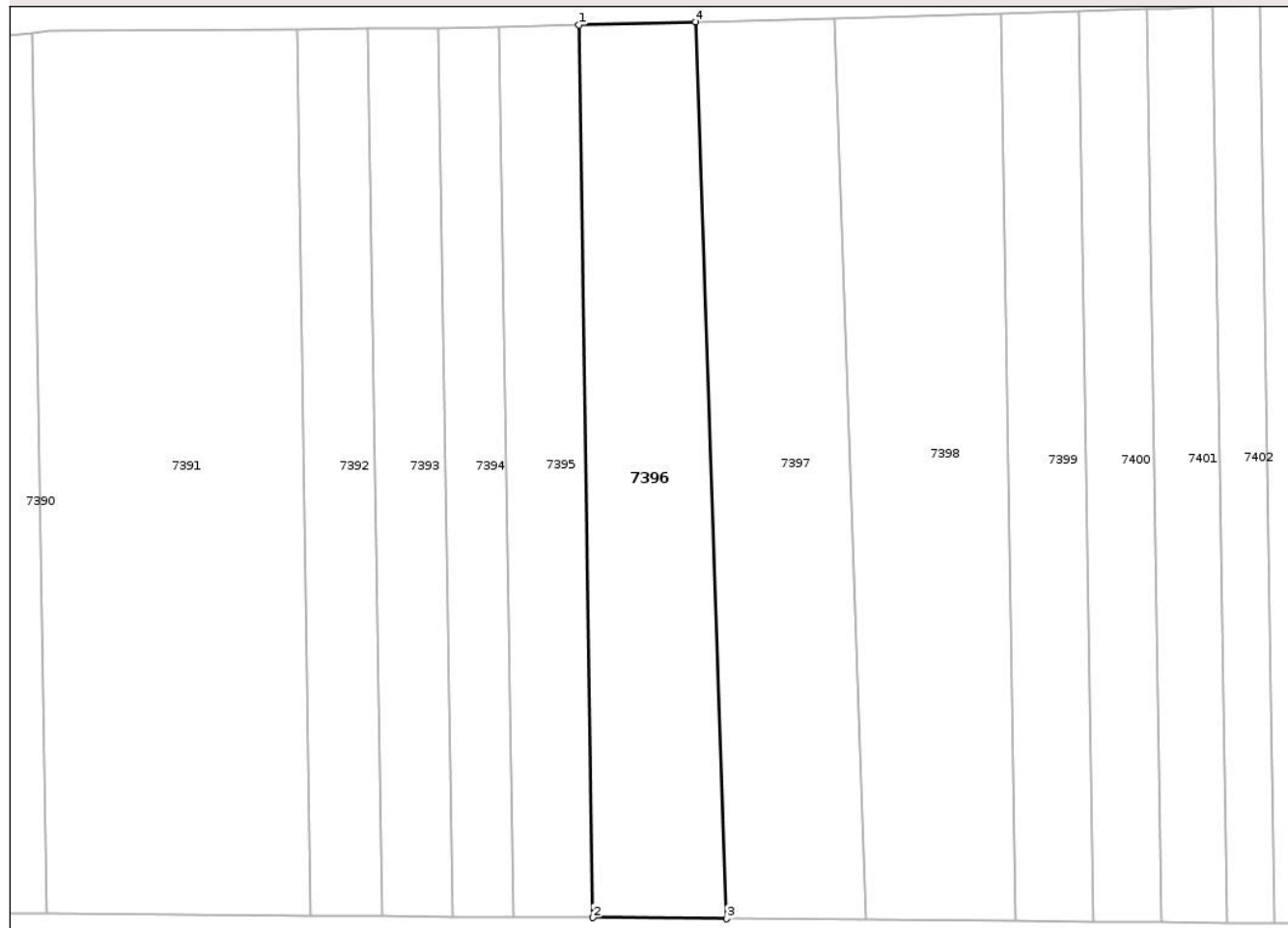
Anexa Nr. 1 La Partea I

Teren

Nr cadastral	Suprafața (mp)*	Observații / Referințe
	1.966	

* Suprafața este determinată în planul de proiecție Stereo 70.

DETALII LINIARE IMOBIL



Date referitoare la teren

Crt	Categorie folosință	Intra vilan	Suprafața (mp)	Tarla	Parcelă	Nr. topo	Observații / Referințe
1	arabil	NU	1.966	63	67/1	-	

Lungime Segmente

1) Valorile lungimilor segmentelor sunt obținute din proiecție în plan.

Punct început	X / Y	Punct sfârșit	X / Y	Lungime segment (** (m)
1	368.124,315 323.249,6	2	368.126,219 323.131,437	118.178
2	368.126,219 323.131,437	3	368.143,92 323.131,297	17.702
3	368.143,92 323.131,297	4	368.139,807 323.250,027	118.801
4	368.139,807 323.250,027	1	368.124,315 323.249,6	15.498

** Lungimile segmentelor sunt determinate în planul de proiecție Stereo 70 și sunt rotunjite la 1 milimetru.

*** Distanţa dintre puncte este formată din segmente cumulate ce sunt mai mici decât valoarea 1 milimetru.

Neutilizabil în Circuitul
Civil

**DATE DESPRE IMOBILUL NR. 7398**

Oficiul de Cadastru și Publicitate Imobiliară DOLJ
Biroul de Cadastru și Publicitate Imobiliară Craiova

A. Partea I. Descrierea imobilului

TEREN Extravilan

Adresa: Jud. Dolj, T63, P64

Nr. Crt	Nr cadastral Nr. topografic	Suprafața* (mp)	Observații / Referințe
A1		2.507	Sector cadastral:48 Teren neimprejmuit;

B. Partea II. Proprietari și acte

Inscrieri privitoare la dreptul de proprietate și alte drepturi reale	Referințe
/	
Act Administrativ nr. 269, din 26/02/2026 emis de PRIMARIA COMUNEI GOGOSU;	
B1	Inscrierea posesiei, drept de PROPRIETATE, dobandit prin Constituire, cota actuala 1/1, cota initiala 1/1 1) NEIDENTIFICAT NEIDENTIFICAT, LIPSĂ CNP
Act Normativ nr. 7, din 23/06/1996 emis de PARLAMENTUL ROMANIEI;	
B2	Se noteaza mentiunea proprietar neidentificat

C. Partea III. SARCINI .

Inscrieri privind dezmembramintele dreptului de proprietate, drepturi reale de garanție și sarcini	Referințe
NU SUNT	

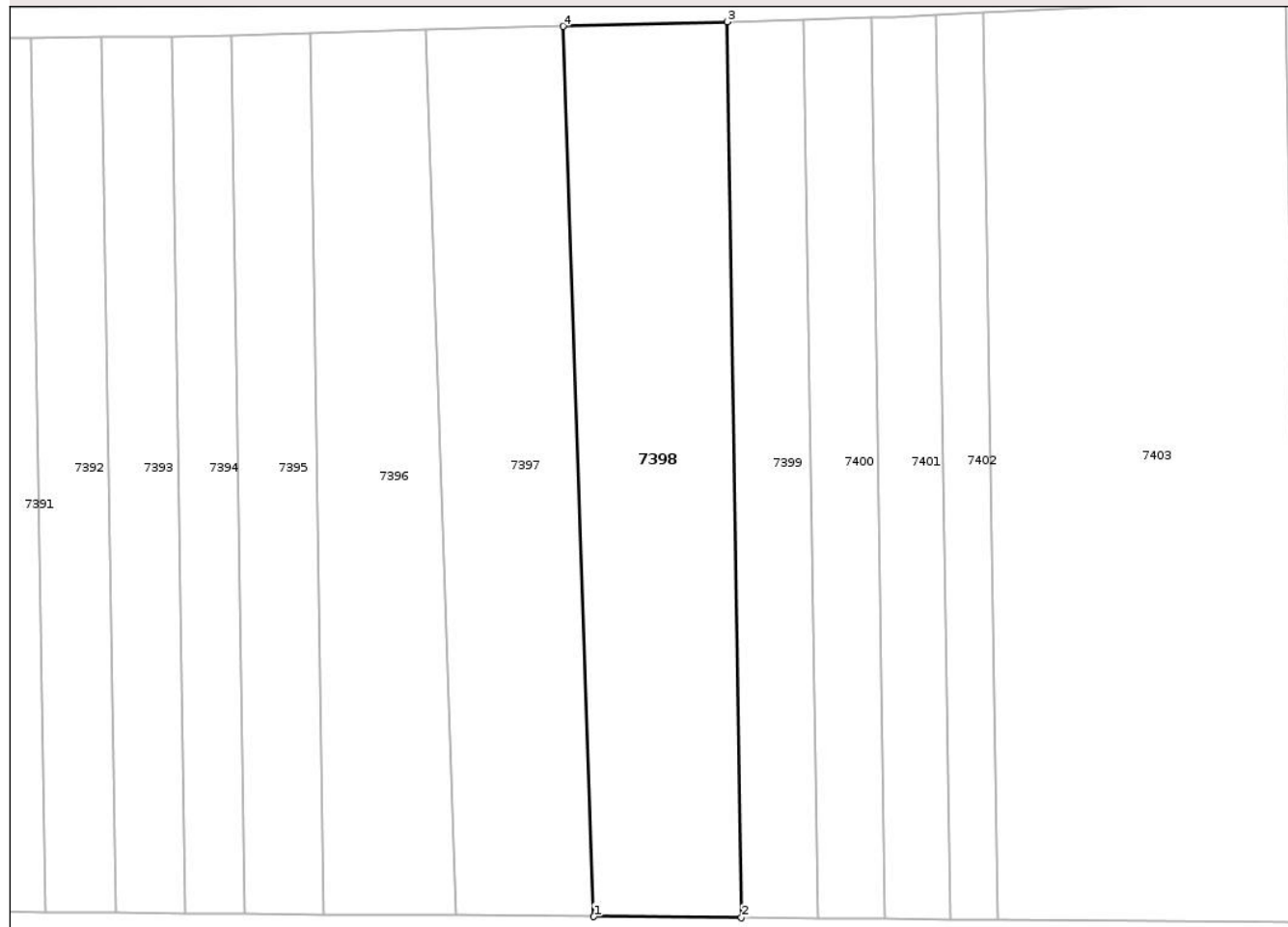
Anexa Nr. 1 La Partea I

Teren

Nr cadastral	Suprafața (mp)*	Observații / Referințe
	2.507	

* Suprafața este determinată în planul de proiecție Stereo 70.

DETALII LINIARE IMOBIL



Date referitoare la teren

Crt	Categorie folosință	Intra vilan	Suprafața (mp)	Tarla	Parcelă	Nr. topo	Observații / Referințe
1	arabil	NU	2.507	63	64	-	

Lungime Segmente

1) Valorile lungimilor segmentelor sunt obținute din proiecție în plan.

Punct început	X / Y	Punct sfârșit	X / Y	Lungime segment (** (m)
1	368.162,404 323.131,152	2	368.182,233 323.130,995	19.83
2	368.182,233 323.130,995	3	368.180,298 323.251,14	120.161
3	368.180,298 323.251,14	4	368.158,268 323.250,534	22.038
4	368.158,268 323.250,534	1	368.162,404 323.131,152	119.454

** Lungimile segmentelor sunt determinate în planul de proiecție Stereo 70 și sunt rotunjite la 1 milimetru.

*** Distanţa dintre puncte este formată din segmente cumulate ce sunt mai mici decât valoarea 1 milimetru.

Neutilizabil în Circuitul
Civil



DATE DESPRE IMOBILUL NR. 7400

Oficiul de Cadastru și Publicitate Imobiliară DOLJ
Biroul de Cadastru și Publicitate Imobiliară Craiova

A. Partea I. Descrierea imobilului

TEREN Extravilan

Adresa: Jud. Dolj, T63, P59

Nr. Crt	Nr cadastral Nr. topografic	Suprafața* (mp)	Observații / Referințe
A1		1.086	Sector cadastral:48 Teren neimprejmuit;

B. Partea II. Proprietari și acte

Inscrieri privitoare la dreptul de proprietate și alte drepturi reale	Referințe	
/		
Act Administrativ nr. 269, din 26/02/2026 emis de PRIMARIA COMUNEI GOGOSU;		
B1	Inscrierea posesiei, drept de PROPRIETATE, dobandit prin Constituire, cota actuala 1/1, cota initiala 1/1 1) NEIDENTIFICAT NEIDENTIFICAT, LIPSĂ CNP	A1
Act Normativ nr. 7, din 23/06/1996 emis de PARLAMENTUL ROMANIEI;		
B2	Se noteaza mentiunea proprietar neidentificat	A1

C. Partea III. SARCINI .

Inscrieri privind dezmembramintele dreptului de proprietate, drepturi reale de garanție și sarcini	Referințe
NU SUNT	

Anexa Nr. 1 La Partea I

Teren

Nr cadastral	Suprafața (mp)*	Observații / Referințe
	1.086	

* Suprafața este determinată în planul de proiecție Stereo 70.

DETALII LINIARE IMOBIL



Date referitoare la teren

Crt	Categorie folosință	Intra vilan	Suprafața (mp)	Tarla	Parcelă	Nr. topo	Observații / Referințe
1	arabil	NU	1.086	63	59	-	

Lungime Segmente

1) Valorile lungimilor segmentelor sunt obținute din proiecție în plan.

Punct început	X / Y	Punct sfârșit	X / Y	Lungime segment (** (m)
1	368.190,598 323.251,424	2	368.192,54 323.130,914	120.526
2	368.192,54 323.130,914	3	368.201,542 323.130,843	9.002
3	368.201,542 323.130,843	4	368.199,596 323.251,671	120.844
4	368.199,596 323.251,671	1	368.190,598 323.251,424	9.001

** Lungimile segmentelor sunt determinate în planul de proiecție Stereo 70 și sunt rotunjite la 1 milimetru.

*** Distanţa dintre puncte este formată din segmente cumulate ce sunt mai mici decât valoarea 1 milimetru.

Neutilizabil în Circuitul
Civil

**DATE DESPRE IMOBILUL NR. 7402**

Oficiul de Cadastru și Publicitate Imobiliară DOLJ
Biroul de Cadastru și Publicitate Imobiliară Craiova

A. Partea I. Descrierea imobilului

TEREN Extravilan

Adresa: Jud. Dolj, T63, P55

Nr. Crt	Nr cadastral Nr. topografic	Suprafața* (mp)	Observații / Referințe
A1		764	Sector cadastral:48 Teren neimprejmuit;

B. Partea II. Proprietari și acte

Inscrieri privitoare la dreptul de proprietate și alte drepturi reale		Referințe
/		
Act Administrativ nr. 269, din 26/02/2026 emis de PRIMARIA COMUNEI GOGOSU;		
B1	Inscrierea posesiei, drept de PROPRIETATE, dobandit prin Constituire, cota actuala 1/1, cota initiala 1/1 1) NEIDENTIFICAT NEIDENTIFICAT, LIPSĂ CNP	A1
Act Normativ nr. 7, din 23/06/1996 emis de PARLAMENTUL ROMANIEI;		
B2	Se noteaza mentiunea proprietar neidentificat	A1

C. Partea III. SARCINI .


Inscrieri privind dezmembramintele dreptului de proprietate, drepturi reale de garanție și sarcini	Referințe
NU SUNT	

Anexa Nr. 1 La Partea I

Teren

Nr cadastral	Suprafața (mp)*	Observații / Referințe
	764	

* Suprafața este determinată în planul de proiecție Stereo 70.



Date referitoare la teren

Crt	Categorie folosință	Intra vilan	Suprafața (mp)	Tarla	Parcelă	Nr. topo	Observații / Referințe
1	arabil	NU	764	63	55	-	

Lungime Segmente

1) Valorile lungimilor segmentelor sunt obținute din proiecție în plan.

Punct început	X / Y	Punct sfârșit	X / Y	Lungime segment (** (m)
1	368.216,593 323.130,724	2	368.214,633 323.252,351	121.643
2	368.214,633 323.252,351	3	368.208,348 323.252,038	6.293
3	368.208,348 323.252,038	4	368.210,302 323.130,774	121.28
4	368.210,302 323.130,774	1	368.216,593 323.130,724	6.291

** Lungimile segmentelor sunt determinate în planul de proiecție Stereo 70 și sunt rotunjite la 1 milimetru.

*** Distanţa dintre puncte este formată din segmente cumulate ce sunt mai mici decât valoarea 1 milimetru.

Neutilizabil în Circuitul
Civil

**DATE DESPRE IMOBILUL NR. 7409**

Oficiul de Cadastru și Publicitate Imobiliară DOLJ
Biroul de Cadastru și Publicitate Imobiliară Craiova

A. Partea I. Descrierea imobilului

TEREN Extravilan

Adresa: Jud. Dolj, T63, P49

Nr. Crt	Nr cadastral Nr. topografic	Suprafața* (mp)	Observații / Referințe
A1		2.064	Sector cadastral:48 Teren neimprejmuit;

B. Partea II. Proprietari și acte

Inscrieri privitoare la dreptul de proprietate și alte drepturi reale	Referințe	
/		
Act Administrativ nr. 269, din 26/02/2026 emis de PRIMARIA COMUNEI GOGOSU;		
B1	Inscrierea posesiei, drept de PROPRIETATE, dobandit prin Constituire, cota actuala 1/1, cota initiala 1/1 1) NEIDENTIFICAT NEIDENTIFICAT, LIPSĂ CNP	A1
Act Normativ nr. 7, din 23/06/1996 emis de PARLAMENTUL ROMANIEI;		
B2	Se noteaza mentiunea proprietar neidentificat	A1

C. Partea III. SARCINI .

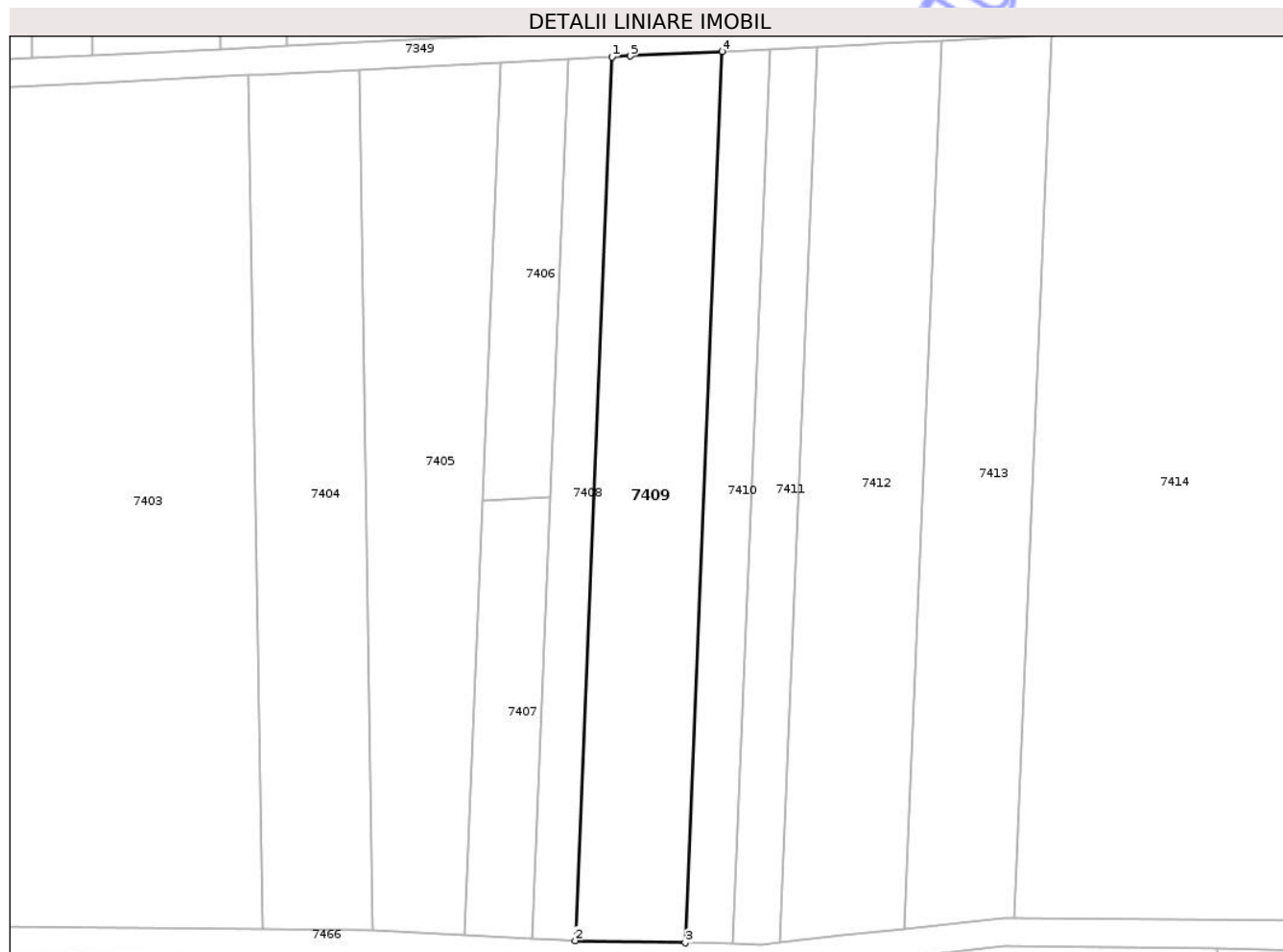
Inscrieri privind dezmembramintele dreptului de proprietate, drepturi reale de garanție și sarcini	Referințe
NU SUNT	

Anexa Nr. 1 La Partea I

Teren

Nr cadastral	Suprafața (mp)*	Observații / Referințe
	2.064	

* Suprafața este determinată în planul de proiecție Stereo 70.



Date referitoare la teren

Crt	Categorie folosință	Intra vilan	Suprafața (mp)	Tarla	Parcelă	Nr. topo	Observații / Referințe
1	arabil	NU	2.064	63	49	-	

Lungime Segmente

1) Valorile lungimilor segmentelor sunt obținute din proiecție în plan.

Punct început	X / Y	Punct sfârșit	X / Y	Lungime segment (** (m)
1	368.308,153 323.257,004	2	368.302,803 323.128,703	128.412
2	368.302,803 323.128,703	3	368.318,804 323.128,384	16.004
3	368.318,804 323.128,384	4	368.324,201 323.257,802	129.53
4	368.324,201 323.257,802	5	368.310,85 323.257,138	13.368
5	368.310,85 323.257,138	1	368.308,153 323.257,004	2.7

** Lungimile segmentelor sunt determinate în planul de proiecție Stereo 70 și sunt rotunjite la 1 milimetru.

*** Distanța dintre puncte este formată din segmente cumulate ce sunt mai mici decât valoarea 1 milimetru.

Neutilizabil în Circuitul
Civil

**DATE DESPRE IMOBILUL NR. 7411**

Oficiul de Cadastru și Publicitate Imobiliară DOLJ
 Biroul de Cadastru și Publicitate Imobiliară Craiova

A. Partea I. Descrierea imobilului

TEREN Extravilan

Adresa: Jud. Dolj, T63, P46, T63, P46

Nr. Crt	Nr cadastral Nr. topografic	Suprafața* (mp)	Observații / Referințe
A1	30903	894	Sector cadastral:48 Teren neimprejmuit;

B. Partea II. Proprietari și acte

Inscrieri privitoare la dreptul de proprietate și alte drepturi reale	Referințe
86499 / 24/04/2018	
Act Notarial nr. CONTRACT DE VANZARE AUT. NR. 2102, din 23/04/2018 emis de NP CANTAR ELENA;	
B1	A1
Intabulare, drept de PROPRIETATE, dobandit prin Conventie, cota actuala 1/1, cota initiala 1/1	
1) BAILESTEANU MARIANA LAURA, Necasatorita	

C. Partea III. SARCINI .

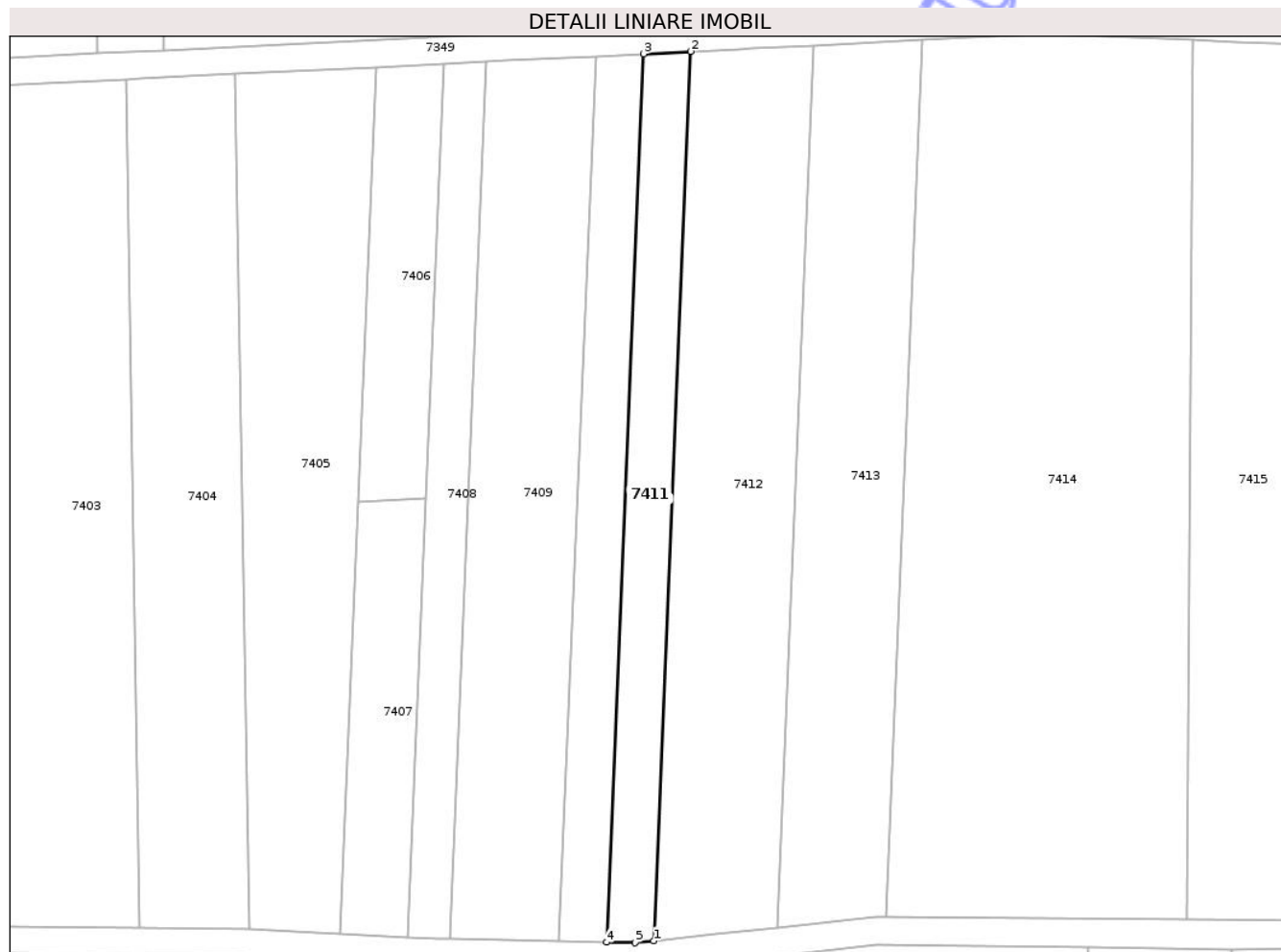
Inscrieri privind dezmembramintele dreptului de proprietate, drepturi reale de garanție și sarcini	Referințe
NU SUNT	

Anexa Nr. 1 La Partea I

Teren

Nr cadastral	Suprafața (mp)*	Observații / Referințe
30903	894	

* Suprafața este determinată în planul de proiecție Stereo 70.



Date referitoare la teren

Crt	Categorie folosință	Intravilan	Suprafața (mp)	Tarla	Parcelă	Nr. topo	Observații / Referințe
1	arabil	NU	894	63	46	-	

Lungime Segmente

1) Valorile lungimilor segmentelor sunt obținute din proiecție în plan.

Punct început	X / Y	Punct sfârșit	X / Y	Lungime segment (** (m)
1	368.332,621 323.128,452	2	368.338,043 323.258,491	130.152
2	368.338,043 323.258,491	3	368.331,156 323.258,148	6.896
3	368.331,156 323.258,148	4	368.325,739 323.128,246	130.015
4	368.325,739 323.128,246	5	368.329,916 323.128,162	4.178
5	368.329,916 323.128,162	1	368.332,621 323.128,452	2.721

** Lungimile segmentelor sunt determinate în planul de proiecție Stereo 70 și sunt rotunjite la 1 milimetru.

*** Distanța dintre puncte este formată din segmente cumulate ce sunt mai mici decât valoarea 1 milimetru.

Neutilizabil în Circuitul
Civil

**DATE DESPRE IMOBILUL NR. 7413**

Oficiul de Cadastru și Publicitate Imobiliară DOLJ
 Biroul de Cadastru și Publicitate Imobiliară Craiova

A. Partea I. Descrierea imobilului

TEREN Extravilan

Adresa: Jud. Dolj, T63, P125

Nr. Crt	Nr cadastral Nr. topografic	Suprafața* (mp)	Observații / Referințe
A1		2.040	Sector cadastral:48 Teren neimprejmuit;

B. Partea II. Proprietari și acte

Inscrieri privitoare la dreptul de proprietate și alte drepturi reale	Referințe
/	
Act Notarial nr. CM NR. 150, din 16/09/2015 emis de NP DEFTA EMIL;	
B1	A1
Intabulare, drept de PROPRIETATE, dobandit prin Succesiune, cota actuala 1/1, cota initiala 1/1	
1) TRANCA CONSTANTIN ALIN	

C. Partea III. SARCINI .

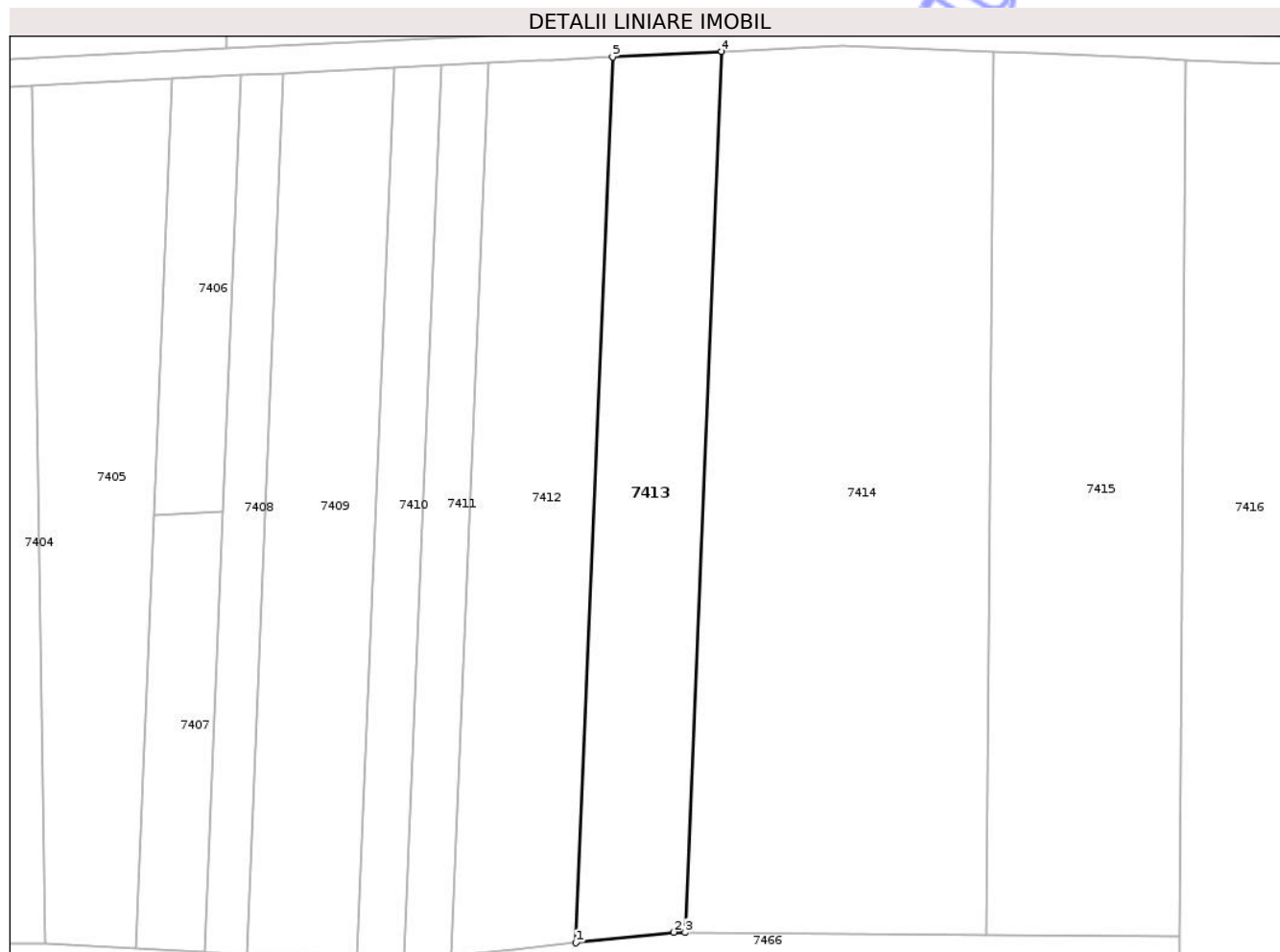
Inscrieri privind dezmembramintele dreptului de proprietate, drepturi reale de garanție și sarcini	Referințe
NU SUNT	

Anexa Nr. 1 La Partea I

Teren

Nr cadastral	Suprafața (mp)*	Observații / Referințe
	2.040	

* Suprafața este determinată în planul de proiecție Stereo 70.



Date referitoare la teren

Crt	Categorie folosință	Intra vilan	Suprafața (mp)	Tarla	Parcelă	Nr. topo	Observații / Referințe
1	arabil	NU	2.040	63	125	-	TARLA ERONATA IN TDP-ERONAT T 66 - CORECT T 63

Lungime Segmente

1) Valorile lungimilor segmentelor sunt obținute din proiecție în plan.

Punct început	X / Y	Punct sfârșit	X / Y	Lungime segment (** (m)
1	368.350,718 323.130,393	2	368.364,97 323.131,921	14.334
2	368.364,97 323.131,921	3	368.366,65 323.131,909	1.68
3	368.366,65 323.131,909	4	368.371,999 323.260,181	128.383
4	368.371,999 323.260,181	5	368.356,097 323.259,389	15.922
5	368.356,097 323.259,389	1	368.350,718 323.130,393	129.108

** Lungimile segmentelor sunt determinate în planul de proiecție Stereo 70 și sunt rotunjite la 1 milimetru.

*** Distanța dintre puncte este formată din segmente cumulate ce sunt mai mici decât valoarea 1 milimetru.

Neutilizabil în Circuitul
Civil

**DATE DESPRE IMOBILUL NR. 7415**

Oficiul de Cadastru și Publicitate Imobiliară DOLJ
Biroul de Cadastru și Publicitate Imobiliară Craiova

A. Partea I. Descrierea imobilului

TEREN Extravilan

Adresa: Jud. Dolj, T63, P52

Nr. Crt	Nr cadastral Nr. topografic	Suprafața* (mp)	Observații / Referințe
A1		3.600	Sector cadastral:48 Teren neimprejmuit;

B. Partea II. Proprietari și acte

Inscrieri privitoare la dreptul de proprietate și alte drepturi reale		Referințe
/		
Act Notarial nr. ACT DE PARTAJ VOLUNTAR NR.3227, din 15/09/2015 emis de NP DEFTA FLORENTIN LEONARD;		
B1	Intabulare, drept de PROPRIETATE, dobandit prin lesire Din Indiviziune, cota actuala 1/1, cota initiala 1/1 1) TRANCA DOINA	A1

C. Partea III. SARCINI .

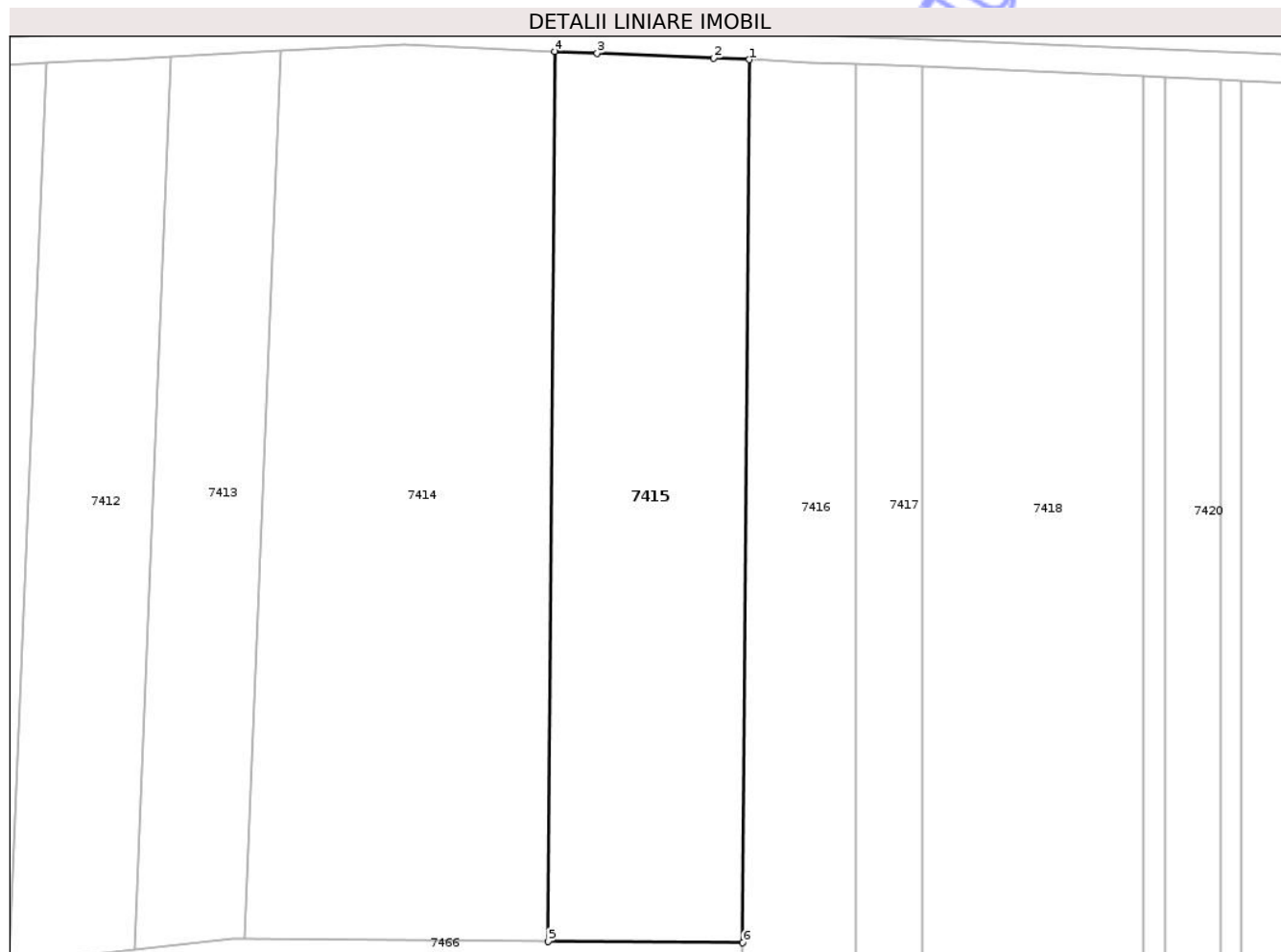
Inscrieri privind dezmembramintele dreptului de proprietate, drepturi reale de garanție și sarcini	Referințe
NU SUNT	

Anexa Nr. 1 La Partea I

Teren

Nr cadastral	Suprafața (mp)*	Observații / Referințe
	3.600	

* Suprafața este determinată în planul de proiecție Stereo 70.



Date referitoare la teren

Crt	Categorie folosință	Intra vilan	Suprafața (mp)	Tarla	Parcelă	Nr. topo	Observații / Referințe
1	arabil	NU	3.600	63	52	-	

Lungime Segmente

1) Valorile lungimilor segmentelor sunt obținute din proiecție în plan.

Punct început	X / Y	Punct sfârșit	X / Y	Lungime segment (** (m)
1	368.439,656 323.258,953	2	368.434,524 323.259,17	5.137
2	368.434,524 323.259,17	3	368.417,684 323.259,881	16.855
3	368.417,684 323.259,881	4	368.411,552 323.260,139	6.137
4	368.411,552 323.260,139	5	368.410,616 323.131,592	128.55
5	368.410,616 323.131,592	6	368.438,727 323.131,389	28.112

Punct început	X / Y	Punct sfârșit	X / Y	Lungime segment (** (m)
6	368.438,727 323.131,389	1	368.439,656 323.258,953	127.567

** Lungimile segmentelor sunt determinate în planul de proiecție Stereo 70 și sunt rotunjite la 1 milimetru.

*** Distanța dintre puncte este formată din segmente cumulate ce sunt mai mici decât valoarea 1 milimetru.

Neutilizabil în Circuitul Civil

**DATE DESPRE IMOBILUL NR. 7417**

Oficiul de Cadastru și Publicitate Imobiliară DOLJ
Biroul de Cadastru și Publicitate Imobiliară Craiova

A. Partea I. Descrierea imobilului

TEREN Extravilan

Adresa: Jud. Dolj, T63, P31,31/1

Nr. Crt	Nr cadastral Nr. topografic	Suprafața* (mp)	Observații / Referințe
A1	30334	2.240	Sector cadastral:48 Teren neimprejmuit;

B. Partea II. Proprietari și acte

Inscrieri privitoare la dreptul de proprietate și alte drepturi reale	Referințe
182426 / 28/12/2016	
Act Notarial nr. CVC AUT NR.2961, din 22/12/2016 emis de PAPA ANDREEA DIANA;	
B1	A1
Intabulare, drept de PROPRIETATE, dobandit prin Conventie, cota actuala 1/1, cota initiala 1/1	
1) SC ATLAS APLIANCE SOLUTIONS SRL, CIF:16855927	

C. Partea III. SARCINI .

Inscrieri privind dezmembramintele dreptului de proprietate, drepturi reale de garanție și sarcini	Referințe
NU SUNT	

Anexa Nr. 1 La Partea I

Teren

Nr cadastral	Suprafața (mp)*	Observații / Referințe
30334	2.240	

* Suprafața este determinată în planul de proiecție Stereo 70.



Date referitoare la teren

Crt	Categorie folosință	Intra vilan	Suprafața (mp)	Tarla	Parcelă	Nr. topo	Observații / Referințe
1	arabil	NU	1.120	63	31	-	
2	pasune	NU	1.120	63	31/1	-	

Lungime Segmente

1) Valorile lungimilor segmentelor sunt obținute din proiecție în plan.

Punct început	X / Y	Punct sfârșit	X / Y	Lungime segment (** (m))
1	368.464,728 323.257,896	2	368.455,02 323.258,305	9.717
2	368.455,02 323.258,305	3	368.455,02 323.024,553	233.752
3	368.455,02 323.024,553	4	368.464,728 323.030,174	11.218
4	368.464,728 323.030,174	1	368.464,728 323.257,896	227.722

** Lungimile segmentelor sunt determinate în planul de proiecție Stereo 70 și sunt rotunjite la 1 milimetru.

*** Distanța dintre puncte este formată din segmente cumulate ce sunt mai mici decât valoarea 1 milimetru.

Neutilizabil în Circuitul
Civil

**DATE DESPRE IMOBILUL NR. 7423**

Oficiul de Cadastru și Publicitate Imobiliară DOLJ
Biroul de Cadastru și Publicitate Imobiliară Craiova

A. Partea I. Descrierea imobilului

TEREN Extravilan

Adresa: Jud. Dolj, T63, P20

Nr. Crt	Nr cadastral Nr. topografic	Suprafața* (mp)	Observații / Referințe
A1	30772	1.000	Sector cadastral:48 Teren neimprejmuit;

B. Partea II. Proprietari și acte

Inscrieri privitoare la dreptul de proprietate și alte drepturi reale	Referințe
74992 / 02/04/2018	
Act Notarial nr. CONTRACT DE VANZARE AUT. NR. 1765, din 01/04/2018 emis de NP CANTAR ELENA;	
B1	A1
Intabulare, drept de PROPRIETATE, dobandit prin Conventie, cota actuala 1/1, cota initiala 1/1	
1) BAILESTEANU MARIANA LAURA, necasatorita	

C. Partea III. SARCINI .

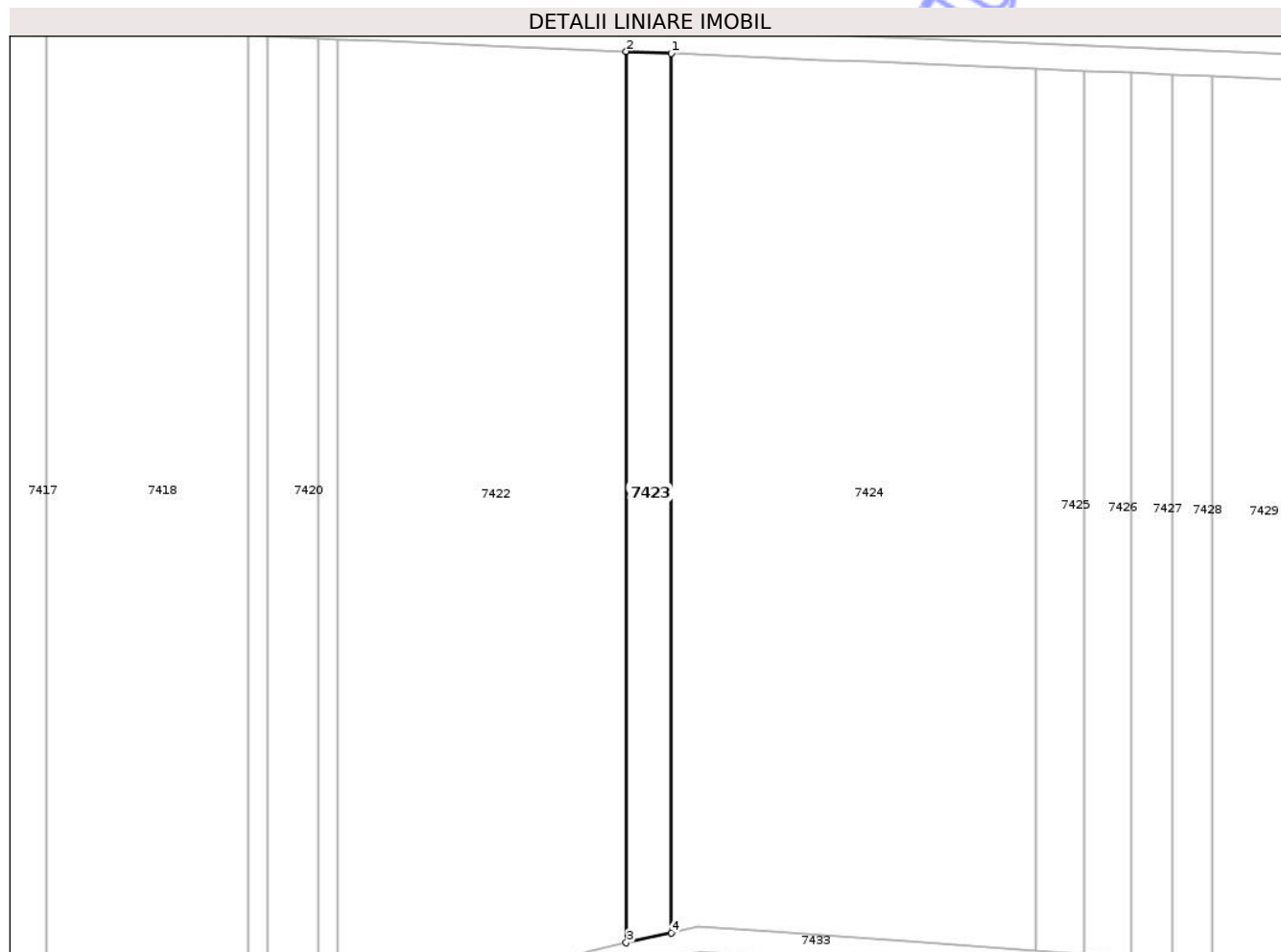
Inscrieri privind dezmembramintele dreptului de proprietate, drepturi reale de garanție și sarcini	Referințe
NU SUNT	

Anexa Nr. 1 La Partea I

Teren

Nr cadastral	Suprafața (mp)*	Observații / Referințe
30772	1.000	

* Suprafața este determinată în planul de proiecție Stereo 70.



Date referitoare la teren

Crt	Categorie folosință	Intra vilan	Suprafața (mp)	Tarla	Parcelă	Nr. topo	Observații / Referințe
1	arabil	NU	1.000	63	20	-	

Lungime Segmente

1) Valorile lungimilor segmentelor sunt obținute din proiecție în plan.

Punct început	X / Y	Punct sfârșit	X / Y	Lungime segment (** (m)
1	368.563,859 323.253,715	2	368.556,73 323.254,016	7.135
2	368.556,73 323.254,016	3	368.556,73 323.112,798	141.218
3	368.556,73 323.112,798	4	368.563,859 323.114,395	7.306
4	368.563,859 323.114,395	1	368.563,859 323.253,715	139.32

** Lungimile segmentelor sunt determinate în planul de proiecție Stereo 70 și sunt rotunjite la 1 milimetru.

*** Distanţa dintre puncte este formată din segmente cumulate ce sunt mai mici decât valoarea 1 milimetru.

Neutilizabil în Circuitul
Civil

**DATE DESPRE IMOBILUL NR. 7421**

Oficiul de Cadastru și Publicitate Imobiliară DOLJ
Biroul de Cadastru și Publicitate Imobiliară Craiova

A. Partea I. Descrierea imobilului

TEREN Extravilan

Adresa: Jud. Dolj, T63, P27

Nr. Crt	Nr cadastral Nr. topografic	Suprafața* (mp)	Observații / Referințe
A1		560	Sector cadastral:48 Teren neimprejmuit;

B. Partea II. Proprietari și acte

Inscrieri privitoare la dreptul de proprietate și alte drepturi reale	Referințe
/	
Act Notarial nr. CM NR.97, din 02/04/2008 emis de NP FLORIAN TONE;	
B1	A1
Intabulare, drept de PROPRIETATE, dobandit prin Succesiune, cota actuala 1/1, cota initiala 1/1	
1) VICLEI IOANA	

C. Partea III. SARCINI .

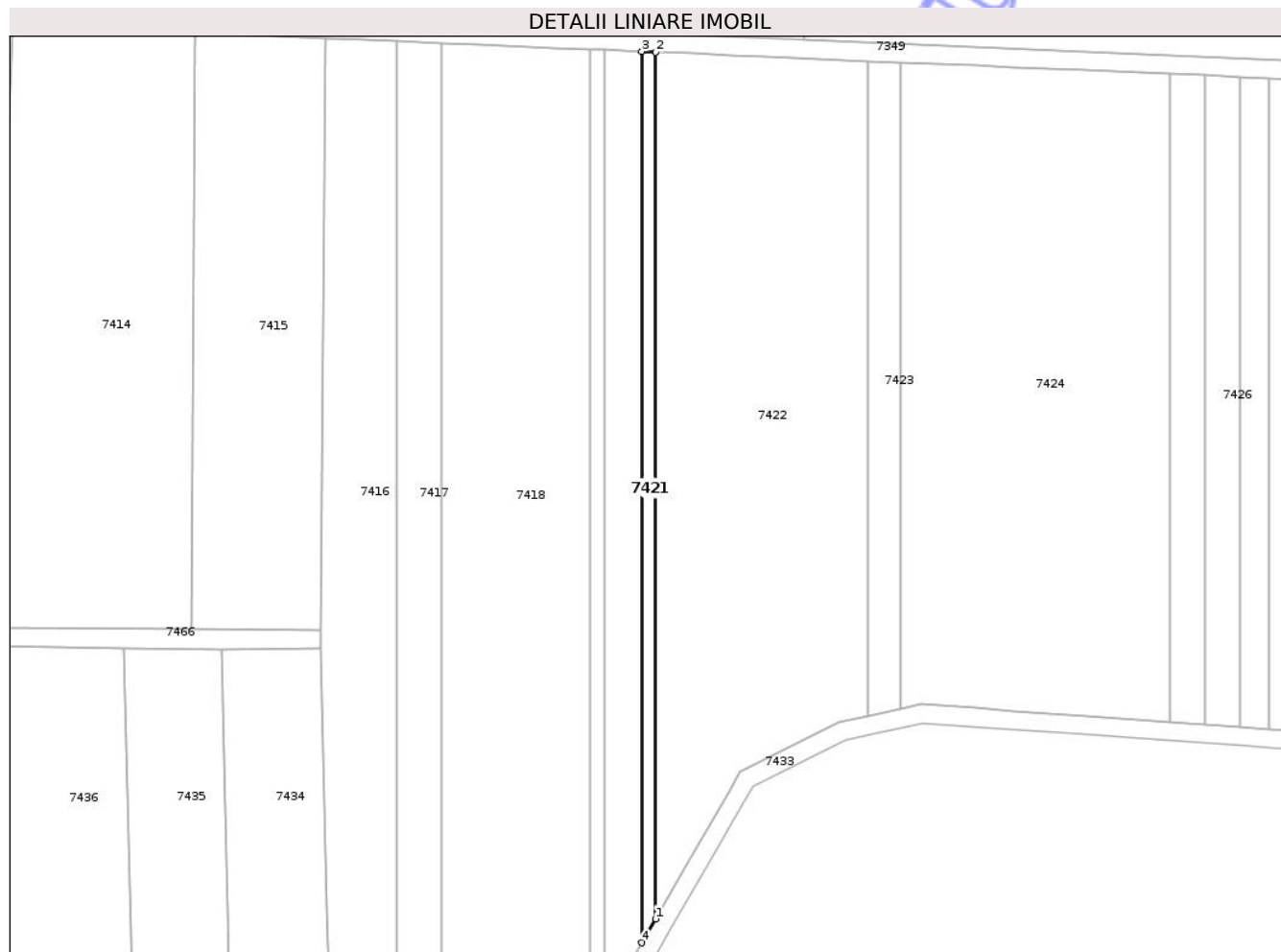
Inscrieri privind dezmembramintele dreptului de proprietate, drepturi reale de garanție și sarcini	Referințe
NU SUNT	

Anexa Nr. 1 La Partea I

Teren

Nr cadastral	Suprafața (mp)*	Observații / Referințe
	560	

* Suprafața este determinată în planul de proiecție Stereo 70.



Date referitoare la teren

Crt	Categorie folosință	Intra vilan	Suprafața (mp)	Tarla	Parcelă	Nr. topo	Observații / Referințe
1	neproductiv	NU	560	63	27	-	

Lungime Segmente

1) Valorile lungimilor segmentelor sunt obținute din proiecție în plan.

Punct început	X / Y	Punct sfârșit	X / Y	Lungime segment (** (m)
1	368.510,859 323.069,109	2	368.510,859 323.255,95	186.841
2	368.510,859 323.255,95	3	368.507,904 323.256,075	2.958
3	368.507,904 323.256,075	4	368.507,904 323.063,952	192.123
4	368.507,904 323.063,952	1	368.510,859 323.069,109	5.944

** Lungimile segmentelor sunt determinate în planul de proiecție Stereo 70 și sunt rotunjite la 1 milimetru.

*** Distanţa dintre puncte este formată din segmente cumulate ce sunt mai mici decât valoarea 1 milimetru.

Neutilizabil în Circuitul
Civil

**DATE DESPRE IMOBILUL NR. 7425**

Oficiul de Cadastru și Publicitate Imobiliară DOLJ
 Biroul de Cadastru și Publicitate Imobiliară Craiova

A. Partea I. Descrierea imobilului

TEREN Extravilan

Adresa: Jud. Dolj, T63TARLA ERONATA IN TDP, ERONAT T 64, CORECT T 63.) , P112, 112/1

Nr. Crt	Nr cadastral Nr. topografic	Suprafața* (mp)	Observații / Referințe
A1		1.060	Sector cadastral:48 Teren neimprejmuit;

B. Partea II. Proprietari și acte

Inscrieri privitoare la dreptul de proprietate și alte drepturi reale	Referințe
/	
Act Notarial nr. CM NR. 110, din 14/06/2019 emis de NP DEFTA CRISTIAN;	
B1	A1
Intabulare, drept de PROPRIETATE, dobandit prin Succesiune, cota actuala 1/1, cota initiala 1/1	
1) VOICA MARIAN	

C. Partea III. SARCINI .

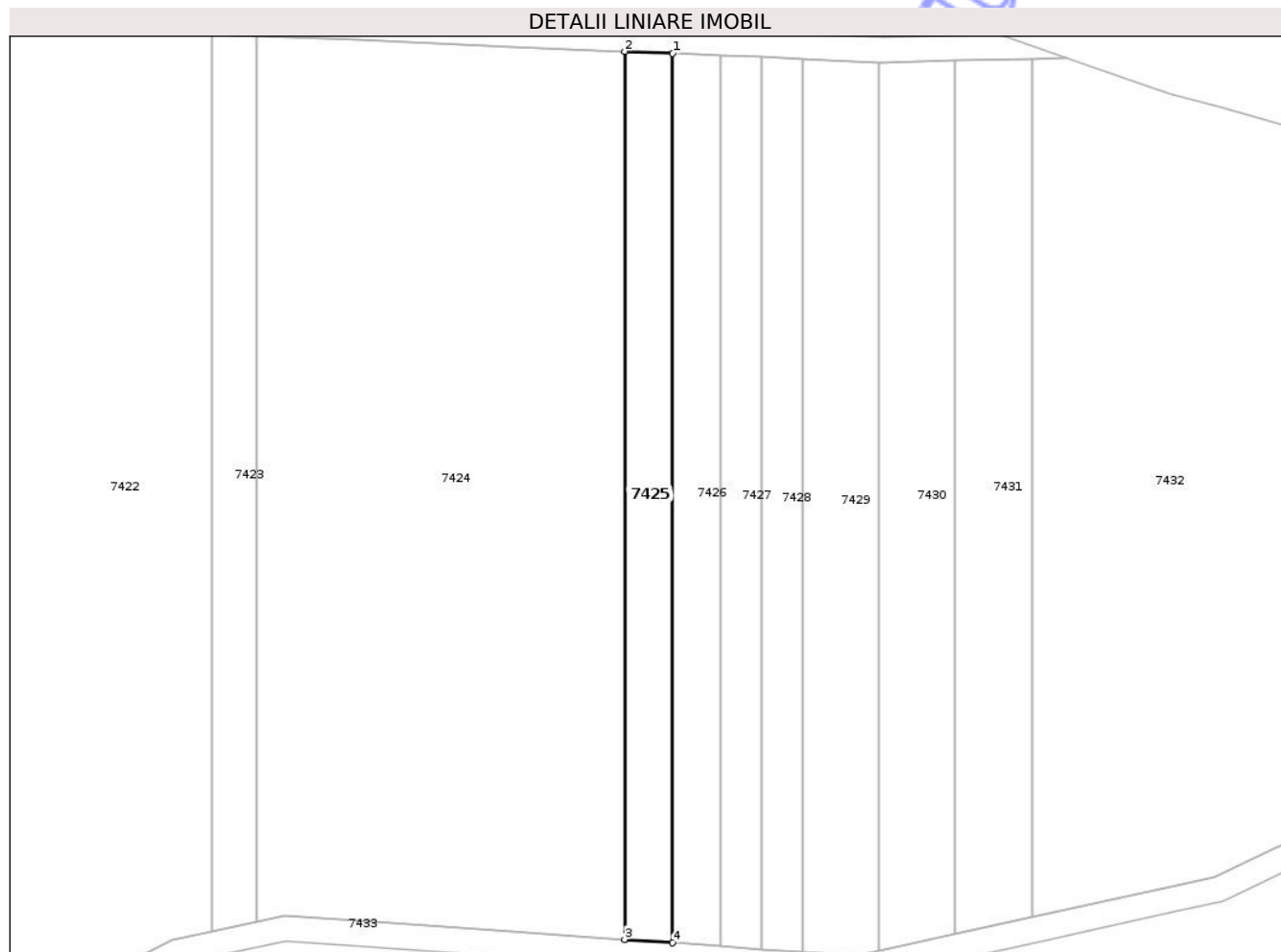
Inscrieri privind dezmembramintele dreptului de proprietate, drepturi reale de garanție și sarcini	Referințe
NU SUNT	

Anexa Nr. 1 La Partea I

Teren

Nr cadastral	Suprafața (mp)*	Observații / Referințe
	1.060	

* Suprafața este determinată în planul de proiecție Stereo 70.



Date referitoare la teren

Crt	Categorie folosință	Intravilan	Suprafața (mp)	Tarla	Parcelă	Nr. topo	Observații / Referințe
1	vie	NU	560	63	112	-	TARLA ERONATA IN TDP, ERONAT T 64, CORECT T 63.
2	arabil	NU	500	63	112/1	-	TARLA ERONATA IN TDP, ERONAT T 64, CORECT T 63.

Lungime Segmente

1) Valorile lungimilor segmentelor sunt obținute din proiecție în plan.

Punct început	X / Y	Punct sfârșit	X / Y	Lungime segment (** (m))
1	368.629,356 323.250,953	2	368.621,775 323.251,273	7.588
2	368.621,775 323.251,273	3	368.621,775 323.111,549	139.724
3	368.621,775 323.111,549	4	368.629,356 323.111,012	7.6
4	368.629,356 323.111,012	1	368.629,356 323.250,953	139.941

** Lungimile segmentelor sunt determinate în planul de proiecție Stereo 70 și sunt rotunjite la 1 milimetru.

*** Distanța dintre puncte este formată din segmente cumulate ce sunt mai mici decât valoarea 1 milimetru.

Neutilizabil în Circuitul
Civil

**DATE DESPRE IMOBILUL NR. 7427**

Oficiul de Cadastru și Publicitate Imobiliară DOLJ
Biroul de Cadastru și Publicitate Imobiliară Craiova

A. Partea I. Descrierea imobilului

TEREN Extravilan

Adresa: Jud. Dolj, T63, P12/1

Nr. Crt	Nr cadastral Nr. topografic	Suprafața* (mp)	Observații / Referințe
A1		900	Sector cadastral:48 Teren neimprejmuit;

B. Partea II. Proprietari și acte

Inscrieri privitoare la dreptul de proprietate și alte drepturi reale	Referințe
/	
Act Administrativ nr. 269, din 26/02/2026 emis de PRIMARIA COMUNEI GOGOSU;	
B1	Inscrierea posesiei, drept de PROPRIETATE, dobandit prin Constituire, cota actuala 1/1, cota initiala 1/1 1) NEIDENTIFICAT NEIDENTIFICAT, LIPSĂ CNP
Act Normativ nr. 7, din 23/06/1996 emis de PARLAMENTUL ROMANIEI;	
B2	Se noteaza mentiunea proprietar neidentificat

C. Partea III. SARCINI .

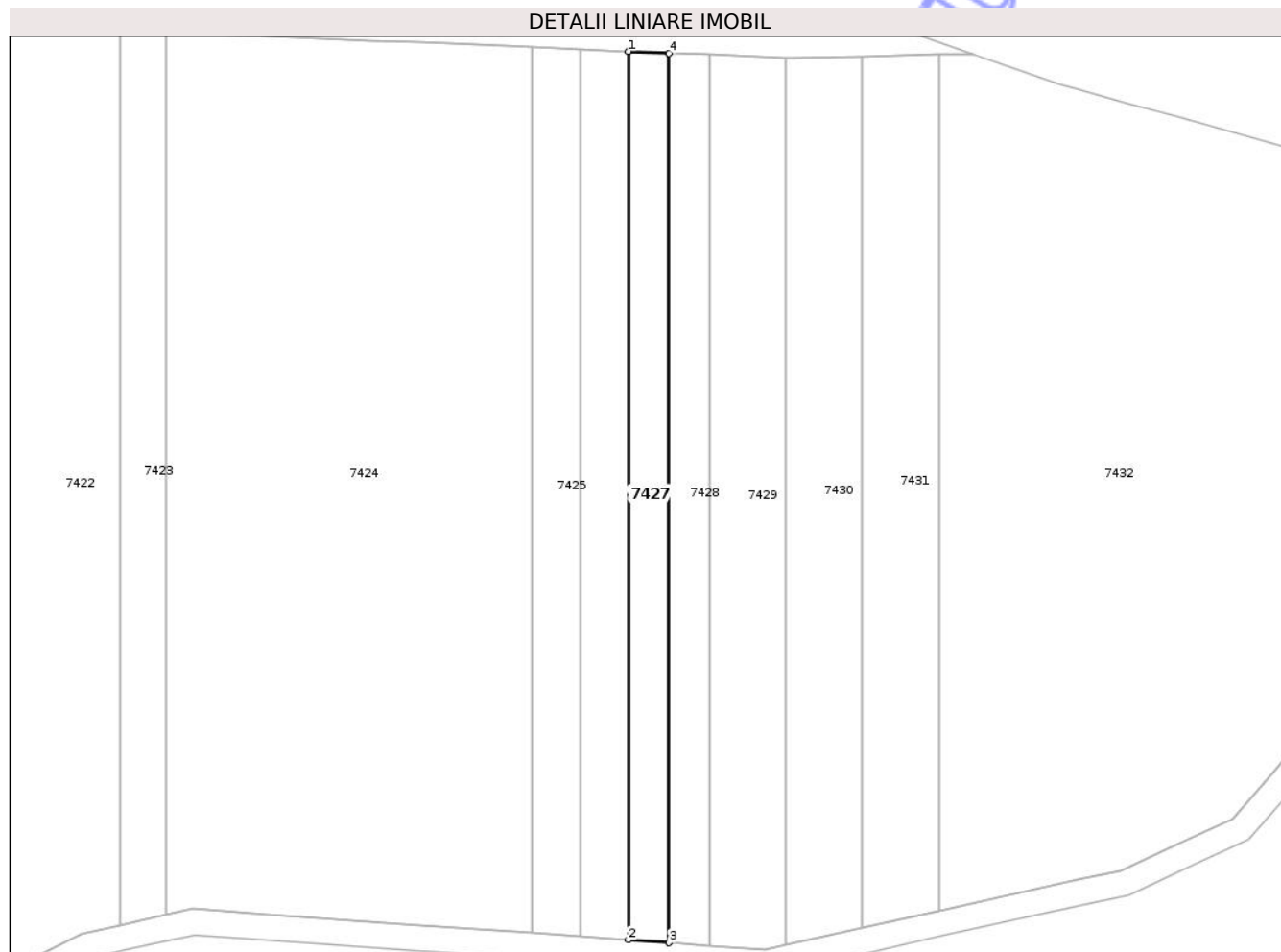
Inscrieri privind dezmembramintele dreptului de proprietate, drepturi reale de garanție și sarcini	Referințe
NU SUNT	

Anexa Nr. 1 La Partea I

Teren

Nr cadastral	Suprafața (mp)*	Observații / Referințe
	900	

* Suprafața este determinată în planul de proiecție Stereo 70.



Date referitoare la teren

Crt	Categorie folosință	Intra vilan	Suprafața (mp)	Tarla	Parcelă	Nr. topo	Observații / Referințe
1	arabil	NU	900	63	12/1	-	

Lungime Segmente

1) Valorile lungimilor segmentelor sunt obținute din proiecție în plan.

Punct început	X / Y	Punct sfârșit	X / Y	Lungime segment (** (m)
1	368.636,924 323.250,634	2	368.636,924 323.110,476	140.158
2	368.636,924 323.110,476	3	368.643,341 323.110,021	6.433
3	368.643,341 323.110,021	4	368.643,341 323.250,363	140.342
4	368.643,341 323.250,363	1	368.636,924 323.250,634	6.423

** Lungimile segmentelor sunt determinate în planul de proiecție Stereo 70 și sunt rotunjite la 1 milimetru.

*** Distanţa dintre puncte este formată din segmente cumulate ce sunt mai mici decât valoarea 1 milimetru.

Neutilizabil în Circuitul
Civil

**DATE DESPRE IMOBILUL NR. 7433**

Oficiul de Cadastru și Publicitate Imobiliară DOLJ
Biroul de Cadastru și Publicitate Imobiliară Craiova

A. Partea I. Descrierea imobilului

TEREN Extravilan

Adresa: Jud. Dolj, T63, DE 2121

Nr. Crt	Nr cadastral Nr. topografic	Suprafața* (mp)	Observații / Referințe
A1		2.799	Sector cadastral:48 Teren neimprejmuit;

B. Partea II. Proprietari și acte

Inscrieri privitoare la dreptul de proprietate și alte drepturi reale	Referințe
/	
Act Administrativ nr. 269, din 26/02/2026 emis de PRIMARIA COMUNEI GOGOSU;	
B1	Inscrierea posesiei, drept de PROPRIETATE, dobandit prin Constituire, cota actuala 1/1, cota initiala 1/1 1) NEIDENTIFICAT NEIDENTIFICAT, LIPSĂ CNP
Act Normativ nr. 7, din 23/06/1996 emis de PARLAMENTUL ROMANIEI;	
B2	Se noteaza mentiunea proprietar neidentificat

C. Partea III. SARCINI .

Inscrieri privind dezmembramintele dreptului de proprietate, drepturi reale de garanție și sarcini	Referințe
NU SUNT	

Anexa Nr. 1 La Partea I

Teren

Nr cadastral	Suprafața (mp)*	Observații / Referințe
	2.799	

* Suprafața este determinată în planul de proiecție Stereo 70.

DETALII LINIARE IMOBIL



Date referitoare la teren

Crt	Categorie folosință	Intravilan	Suprafața (mp)	Tarla	Parcelă	Nr. topo	Observații / Referințe
1	drum	NU	2.799	63	DE 2121	-	

Lungime Segmente

1) Valorile lungimilor segmentelor sunt obținute din proiecție în plan.

Punct început	X / Y	Punct sfârșit	X / Y	Lungime segment
1	368.805,665 323.213,678	2	368.801,904 323.215,172	4.047
4	368.768,517 323.164,525	5	368.758,939 323.155,754	12.987
7	368.740,652 323.139,008	8	368.738,939 323.137,052	2.6
10	368.723,939 323.125,692	11	368.714,704 323.121,422	10.174
13	368.685,939 323.115,045	14	368.673,787 323.112,35	12.447
16	368.658,452 323.108,95	17	368.649,75 323.109,567	8.724
2	368.801,904 323.215,172	3	368.772,519 323.165,025	58.122
5	368.758,939 323.155,754	6	368.748,939 323.146,596	13.56
8	368.738,939 323.137,052	9	368.732,423 323.129,614	9.888
11	368.714,704 323.121,422	12	368.707,939 323.119,922	6.929
14	368.673,787 323.112,35	15	368.661,845 323.109,703	12.232
17	368.649,75 323.109,567	18	368.643,341 323.110,021	6.425
3	368.772,519 323.165,025	4	368.768,517 323.164,525	4.033
6	368.748,939 323.146,596	7	368.740,652 323.139,008	11.236
9	368.732,423 323.129,614	10	368.723,939 323.125,692	9.347
12	368.707,939 323.119,922	13	368.685,939 323.115,045	22.534
15	368.661,845 323.109,703	16	368.658,452 323.108,95	3.476
18	368.643,341 323.110,021	19	368.636,924 323.110,476	6.433

Punct început	X / Y	Punct sfârșit	X / Y	Lungime segment	Punct început	X / Y	Punct sfârșit	X / Y	Lungime segment	Punct început	X / Y	Punct sfârșit	X / Y	Lungime segment
19	368.636,924 323.110,476	20	368.629,356 323.111,012	7.587	20	368.629,356 323.111,012	21	368.621,775 323.111,549	7.6	21	368.621,775 323.111,549	22	368.603,924 323.112,813	17.896
22	368.603,924 323.112,813	23	368.595,924 323.113,38	8.02	23	368.595,924 323.113,38	24	368.587,859 323.113,951	8.085	24	368.587,859 323.113,951	25	368.579,859 323.114,518	8.02
25	368.579,859 323.114,518	26	368.568,119 323.115,35	11.769	26	368.568,119 323.115,35	27	368.563,859 323.114,395	4.366	27	368.563,859 323.114,395	28	368.556,73 323.112,798	7.306
28	368.556,73 323.112,798	29	368.550,502 323.111,402	6.383	29	368.550,502 323.111,402	30	368.534,859 323.103,698	17.437	30	368.534,859 323.103,698	31	368.529,038 323.100,831	6.489
31	368.529,038 323.100,831	32	368.526,859 323.097,029	4.382	32	368.526,859 323.097,029	33	368.518,859 323.083,069	16.09	33	368.518,859 323.083,069	34	368.510,859 323.069,109	16.09
34	368.510,859 323.069,109	35	368.507,904 323.063,952	5.944	35	368.507,904 323.063,952	36	368.503,539 323.056,336	8.778	36	368.503,539 323.056,336	37	368.499,904 323.053,403	4.671
37	368.499,904 323.053,403	38	368.496,728 323.050,841	4.081	38	368.496,728 323.050,841	39	368.488,728 323.044,388	10.278	39	368.488,728 323.044,388	40	368.487,333 323.043,263	1.792
40	368.487,333 323.043,263	41	368.472,728 323.034,806	16.877	41	368.472,728 323.034,806	42	368.464,728 323.030,174	9.244	42	368.464,728 323.030,174	43	368.455,02 323.024,553	11.218
43	368.455,02 323.024,553	44	368.451,842 323.022,713	3.672	44	368.451,842 323.022,713	45	368.448,231 323.021,334	3.865	45	368.448,231 323.021,334	46	368.441,202 323.018,648	7.525
46	368.441,202 323.018,648	47	368.428,485 323.010,346	15.187	47	368.428,485 323.010,346	48	368.420,044 323.002,226	11.713	48	368.420,044 323.002,226	49	368.399,636 322.976,244	33.039
49	368.399,636 322.976,244	50	368.390,726 322.964,899	14.426	50	368.390,726 322.964,899	51	368.376,449 322.952,536	18.886	51	368.376,449 322.952,536	52	368.354,221 322.942,1	24.556
52	368.354,221 322.942,1	53	368.347,648 322.937,63	7.949	53	368.347,648 322.937,63	54	368.339,777 322.917,924	21.22	54	368.339,777 322.917,924	55	368.337,555 322.912,361	5.99
55	368.337,555 322.912,361	56	368.297,611 322.869,17	58.83	56	368.297,611 322.869,17	57	368.276,206 322.842,416	34.263	57	368.276,206 322.842,416	58	368.271,682 322.840,149	5.06
58	368.271,682 322.840,149	59	368.272,563 322.836,117	4.127	59	368.272,563 322.836,117	60	368.278,782 322.839,233	6.956	60	368.278,782 322.839,233	61	368.300,645 322.866,559	34.996
61	368.300,645 322.866,559	62	368.340,995 322.910,189	59.428	62	368.340,995 322.910,189	63	368.343,492 322.916,44	6.731	63	368.343,492 322.916,44	64	368.350,909 322.935,01	19.996
64	368.350,909 322.935,01	65	368.356,208 322.938,614	6.408	65	368.356,208 322.938,614	66	368.378,649 322.949,15	24.791	66	368.378,649 322.949,15	67	368.393,635 322.962,126	19.823
67	368.393,635 322.962,126	68	368.402,782 322.973,773	14.809	68	368.402,782 322.973,773	69	368.423,018 322.999,536	32.76	69	368.423,018 322.999,536	70	368.430,987 323.007,202	11.058
70	368.430,987 323.007,202	71	368.443,03 323.015,064	14.382	71	368.443,03 323.015,064	72	368.449,659 323.017,598	7.097	72	368.449,659 323.017,598	73	368.453,569 323.019,091	4.185
73	368.453,569 323.019,091	74	368.457,024 323.021,091	3.992	74	368.457,024 323.021,091	75	368.466,732 323.026,712	11.218	75	368.466,732 323.026,712	76	368.474,732 323.031,344	9.244
76	368.474,732 323.031,344	77	368.489,604 323.039,956	17.186	77	368.489,604 323.039,956	78	368.491,239 323.041,274	2.1	78	368.491,239 323.041,274	79	368.499,239 323.047,728	10.279
79	368.499,239 323.047,728	80	368.502,415 323.050,29	4.081	80	368.502,415 323.050,29	81	368.506,636 323.053,695	5.423	81	368.506,636 323.053,695	82	368.511,374 323.061,963	9.529
82	368.511,374 323.061,963	83	368.514,33 323.067,12	5.944	83	368.514,33 323.067,12	84	368.522,33 323.081,08	16.09	84	368.522,33 323.081,08	85	368.530,33 323.095,04	16.09
85	368.530,33 323.095,04	86	368.531,901 323.097,782	3.16	86	368.531,901 323.097,782	87	368.536,626 323.100,11	5.267	87	368.536,626 323.100,11	88	368.551,842 323.107,603	16.961
88	368.551,842 323.107,603	89	368.557,605 323.108,895	5.906	89	368.557,605 323.108,895	90	368.564,733 323.110,492	7.305	90	368.564,733 323.110,492	91	368.568,421 323.111,319	3.78
91	368.568,421 323.111,319	92	368.579,576 323.110,528	11.183	92	368.579,576 323.110,528	93	368.587,576 323.109,961	8.02	93	368.587,576 323.109,961	94	368.595,642 323.109,39	8.086
94	368.595,642 323.109,39	95	368.603,641 323.108,823	8.019	95	368.603,641 323.108,823	96	368.621,492 323.107,559	17.896	96	368.621,492 323.107,559	97	368.629,073 323.107,022	7.6
97	368.629,073 323.107,022	98	368.636,641 323.106,486	7.587	98	368.636,641 323.106,486	99	368.643,058 323.106,031	6.433	99	368.643,058 323.106,031	100	368.649,467 323.105,577	6.425
100	368.649,467 323.105,577	101	368.658,75 323.104,919	9.306	101	368.658,75 323.104,919	102	368.662,712 323.105,798	4.058	102	368.662,712 323.105,798	103	368.674,653 323.108,445	12.231
103	368.674,653 323.108,445	104	368.686,805 323.111,14	12.447	104	368.686,805 323.111,14	105	368.708,805 323.116,017	22.534	105	368.708,805 323.116,017	106	368.715,991 323.117,61	7.36
106	368.715,991 323.117,61	107	368.725,618 323.122,061	10.606	107	368.725,618 323.122,061	108	368.734,872 323.126,339	10.195	108	368.734,872 323.126,339	109	368.741,948 323.134,416	10.738
109	368.741,948 323.134,416	110	368.743,516 323.136,207	2.38	110	368.743,516 323.136,207	111	368.751,64 323.143,646	11.015	111	368.751,64 323.143,646	112	368.761,641 323.152,804	13.561
112	368.761,641 323.152,804	113	368.770,278 323.160,714	11.712	113	368.770,278 323.160,714	114	368.774,973 323.161,3	4.731	114	368.774,973 323.161,3	1	368.805,665 323.213,678	60.708

** Lungimile segmentelor sunt determinate în planul de proiecție Stereo 70 și sunt rotunjite la 1 milimetru.

*** Distanța dintre puncte este formată din segmente cumulate ce sunt mai mici decât valoarea 1 milimetru.

Neutilizabil în Circuitul
Civil

**DATE DESPRE IMOBILUL NR. 7443**

Oficiul de Cadastru și Publicitate Imobiliară DOLJ
Biroul de Cadastru și Publicitate Imobiliară Craiova

A. Partea I. Descrierea imobilului

TEREN Extravilan

Adresa: Jud. Dolj, T63, P114

Nr. Crt	Nr cadastral Nr. topografic	Suprafața* (mp)	Observații / Referințe
A1		3.622	Sector cadastral:48 Teren neimprejmuit;

B. Partea II. Proprietari și acte

Inscrieri privitoare la dreptul de proprietate și alte drepturi reale	Referințe	
/		
Act Administrativ nr. 269, din 26/02/2026 emis de PRIMARIA COMUNEI GOGOSU;		
B1	Inscrierea posesiei, drept de PROPRIETATE, dobandit prin Constituire, cota actuala 1/1, cota initiala 1/1 1) NEIDENTIFICAT NEIDENTIFICAT, LIPSĂ CNP	A1
Act Normativ nr. 7, din 23/06/1996 emis de PARLAMENTUL ROMANIEI;		
B2	Se noteaza mentiunea proprietar neidentificat	A1

C. Partea III. SARCINI .


Inscrieri privind dezmembramintele dreptului de proprietate, drepturi reale de garanție și sarcini	Referințe
NU SUNT	

Anexa Nr. 1 La Partea I

Teren

Nr cadastral	Suprafața (mp)*	Observații / Referințe
	3.622	

* Suprafața este determinată în planul de proiecție Stereo 70.



Date referitoare la teren

Crt	Categorie folosință	Intra vilan	Suprafața (mp)	Tarla	Parcelă	Nr. topo	Observații / Referințe
1	arabil	NU	3.622	63	114	-	

Lungime Segmente

1) Valorile lungimilor segmentelor sunt obținute din proiecție în plan.

Punct început	X / Y	Punct sfârșit	X / Y	Lungime segment (** (m)
1	368.191,866 322.843,933	2	368.192,331 322.962,414	118.482
2	368.192,331 322.962,414	3	368.171,365 322.962,575	20.967
3	368.171,365 322.962,575	4	368.162,433 322.962,643	8.932
4	368.162,433 322.962,643	5	368.160,364 322.845,091	117.57
5	368.160,364 322.845,091	6	368.161,357 322.845,064	0.993

Punct început	X / Y	Punct sfârșit	X / Y	Lungime segment (** (m)
6	368.161,357 322.845,064	7	368.173,728 322.844,731	12.375
7	368.173,728 322.844,731	1	368.191,866 322.843,933	18.156

** Lungimile segmentelor sunt determinate în planul de proiecție Stereo 70 și sunt rotunjite la 1 milimetru.

*** Distanța dintre puncte este formată din segmente cumulate ce sunt mai mici decât valoarea 1 milimetru.

Neutilizabil în Circuitul Civil

**DATE DESPRE IMOBILUL NR. 7445**

Oficiul de Cadastru și Publicitate Imobiliară DOLJ
Biroul de Cadastru și Publicitate Imobiliară Craiova

A. Partea I. Descrierea imobilului

TEREN Extravilan

Adresa: Jud. Dolj, T63, P55/1

Nr. Crt	Nr cadastral Nr. topografic	Suprafața* (mp)	Observații / Referințe
A1		6.274	Sector cadastral:48 Teren neimprejmuit;

B. Partea II. Proprietari și acte

Inscrieri privitoare la dreptul de proprietate și alte drepturi reale	Referințe	
/		
Act Administrativ nr. 269, din 26/02/2026 emis de PRIMARIA COMUNEI GOGOSU;		
B1	Inscrierea posesiei, drept de PROPRIETATE, dobandit prin Constituire, cota actuala 1/1, cota initiala 1/1 1) NEIDENTIFICAT NEIDENTIFICAT, LIPSĂ CNP	A1
Act Normativ nr. 7, din 23/06/1996 emis de PARLAMENTUL ROMANIEI;		
B2	Se noteaza mentiunea proprietar neidentificat	A1

C. Partea III. SARCINI .

Inscrieri privind dezmembramintele dreptului de proprietate, drepturi reale de garanție și sarcini	Referințe
NU SUNT	

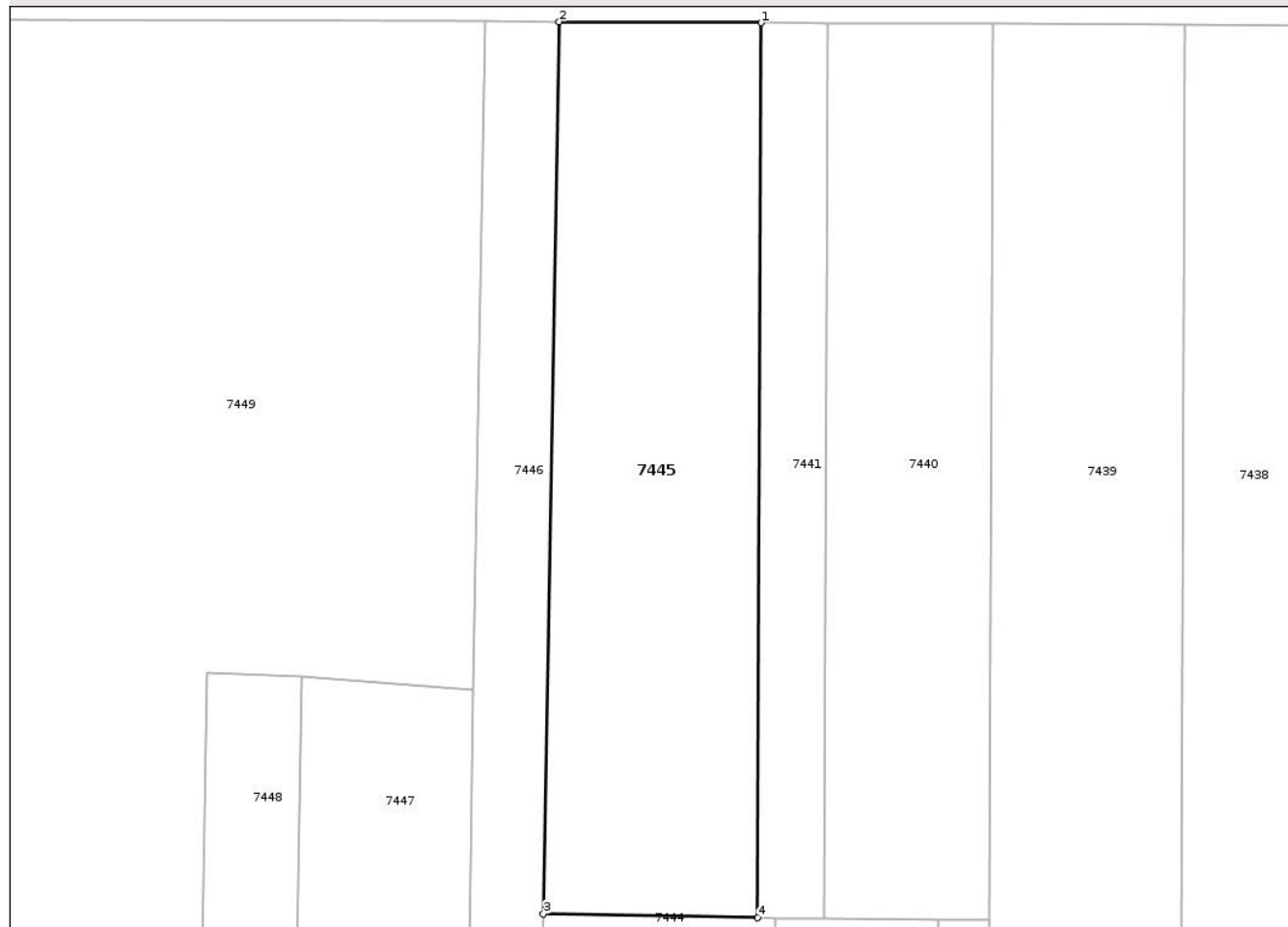
Anexa Nr. 1 La Partea I

Teren

Nr cadastral	Suprafața (mp)*	Observații / Referințe
	6.274	

* Suprafața este determinată în planul de proiecție Stereo 70.

DETALII LINIARE IMOBIL



Date referitoare la teren

Crt	Categorie folosință	Intra vilan	Suprafața (mp)	Tarla	Parcelă	Nr. topo	Observații / Referințe
1	arabil	NU	6.274	63	55/1	-	

Lungime Segmente

1) Valorile lungimilor segmentelor sunt obținute din proiecție în plan.

Punct început	X / Y	Punct sfârșit	X / Y	Lungime segment (** (m)
1	368.159,843 323.127,021	2	368.122,72 323.127,182	37.123
2	368.122,72 323.127,182	3	368.119,839 322.963,393	163.814
3	368.119,839 322.963,393	4	368.159,198 322.962,7	39.365
4	368.159,198 322.962,7	1	368.159,843 323.127,021	164.322

** Lungimile segmentelor sunt determinate în planul de proiecție Stereo 70 și sunt rotunjite la 1 milimetru.

*** Distanţa dintre puncte este formată din segmente cumulate ce sunt mai mici decât valoarea 1 milimetru.

Neutilizabil în Circuitul
Civil

**DATE DESPRE IMOBILUL NR. 7447**

Oficiul de Cadastru și Publicitate Imobiliară DOLJ
Biroul de Cadastru și Publicitate Imobiliară Craiova

A. Partea I. Descrierea imobilului

TEREN Extravilan

Adresa: Jud. Dolj, T63, P45/3

Nr. Crt	Nr cadastral Nr. topografic	Suprafața* (mp)	Observații / Referințe
A1		5.000	Sector cadastral:48 Teren neimprejmuit;

B. Partea II. Proprietari și acte

Inscrieri privitoare la dreptul de proprietate și alte drepturi reale	Referințe
/	
Act Notarial nr. CM NR. 150, din 16/09/2015 emis de NP DEFTA EMIL;	
B1	A1
Intabulare, drept de PROPRIETATE, dobandit prin Succesiune, cota actuala 1/1, cota initiala 1/1	
1) TRANCA CONSTANTIN ALIN	

C. Partea III. SARCINI .

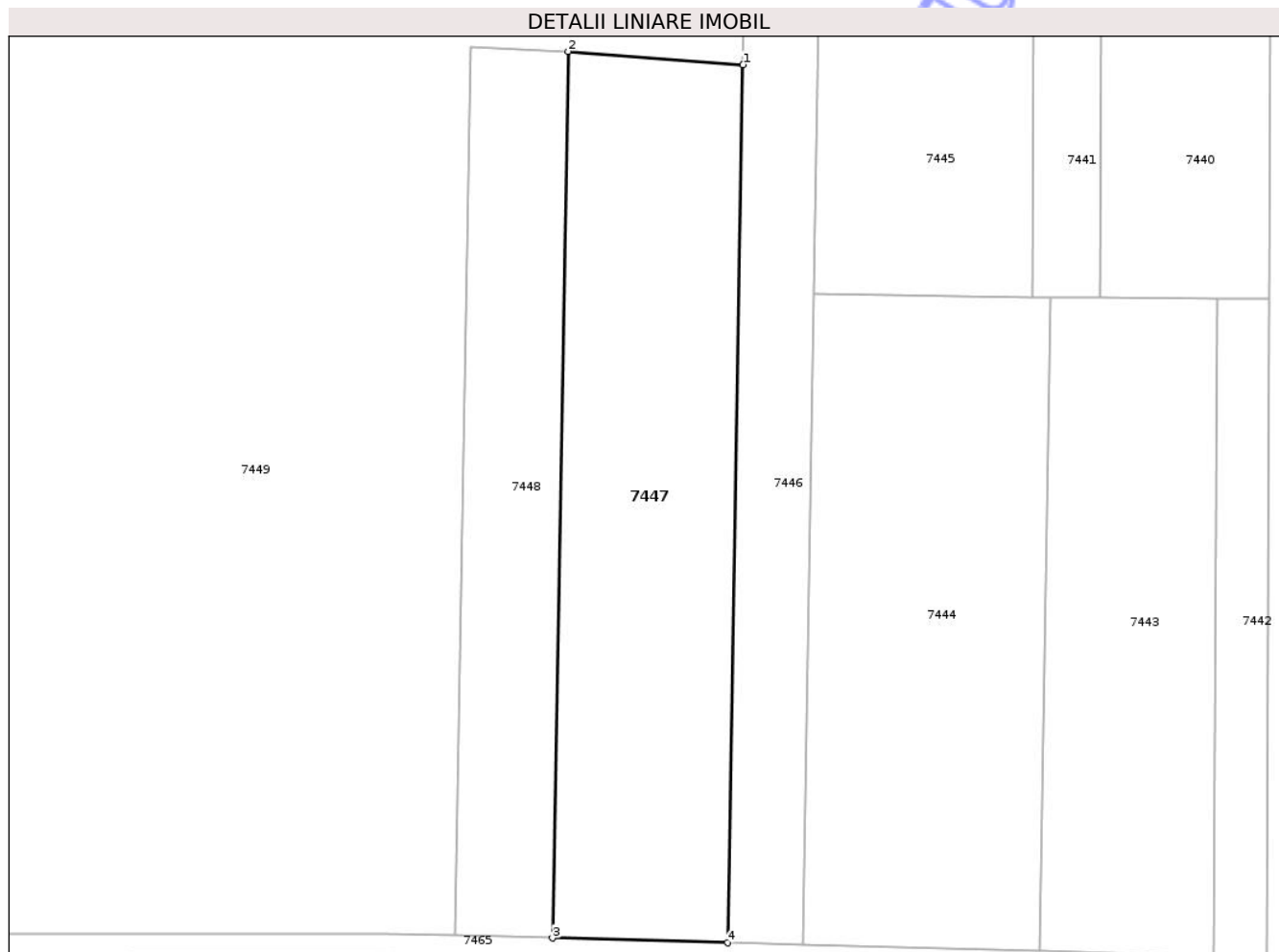
Inscrieri privind dezmembramintele dreptului de proprietate, drepturi reale de garanție și sarcini	Referințe
NU SUNT	

Anexa Nr. 1 La Partea I

Teren

Nr cadastral	Suprafața (mp)*	Observații / Referințe
	5.000	

* Suprafața este determinată în planul de proiecție Stereo 70.



Date referitoare la teren

Crt	Categorie folosință	Intra vilan	Suprafața (mp)	Tarla	Parcelă	Nr. topo	Observații / Referințe
1	pasune	NU	5.000	63	45/3	-	

Lungime Segmente

1) Valorile lungimilor segmentelor sunt obținute din proiecție în plan.

Punct început	X / Y	Punct sfârșit	X / Y	Lungime segment (** (m)
1	368.107,029 323.004,491	2	368.075,556 323.006,876	31.563
2	368.075,556 323.006,876	3	368.072,751 322.847,452	159.449
3	368.072,751 322.847,452	4	368.104,251 322.846,603	31.511
4	368.104,251 322.846,603	1	368.107,029 323.004,491	157.912

** Lungimile segmentelor sunt determinate în planul de proiecție Stereo 70 și sunt rotunjite la 1 milimetru.

*** Distanţa dintre puncte este formată din segmente cumulate ce sunt mai mici decât valoarea 1 milimetru.

Neutilizabil în Circuitul
Civil

**DATE DESPRE IMOBILUL NR. 7449**

Oficiul de Cadastru și Publicitate Imobiliară DOLJ
Biroul de Cadastru și Publicitate Imobiliară Craiova

A. Partea I. Descrierea imobilului

TEREN Extravilan

Adresa: Jud. Dolj, T63, P72

Nr. Crt	Nr cadastral Nr. topografic	Suprafața* (mp)	Observații / Referințe
A1		50.731	Sector cadastral:48 Teren neimprejmuit;

B. Partea II. Proprietari și acte

Inscrieri privitoare la dreptul de proprietate și alte drepturi reale	Referințe
/	
Act Administrativ nr. 269, din 26/02/2026 emis de PRIMARIA COMUNEI GOGOSU;	
B1	Inscrierea posesiei, drept de PROPRIETATE, dobandit prin Constituire, cota actuala 1/1, cota initiala 1/1 1) NEIDENTIFICAT NEIDENTIFICAT, LIPSĂ CNP
Act Normativ nr. 7, din 23/06/1996 emis de PARLAMENTUL ROMANIEI;	
B2	Se noteaza mentiunea proprietar neidentificat

C. Partea III. SARCINI .

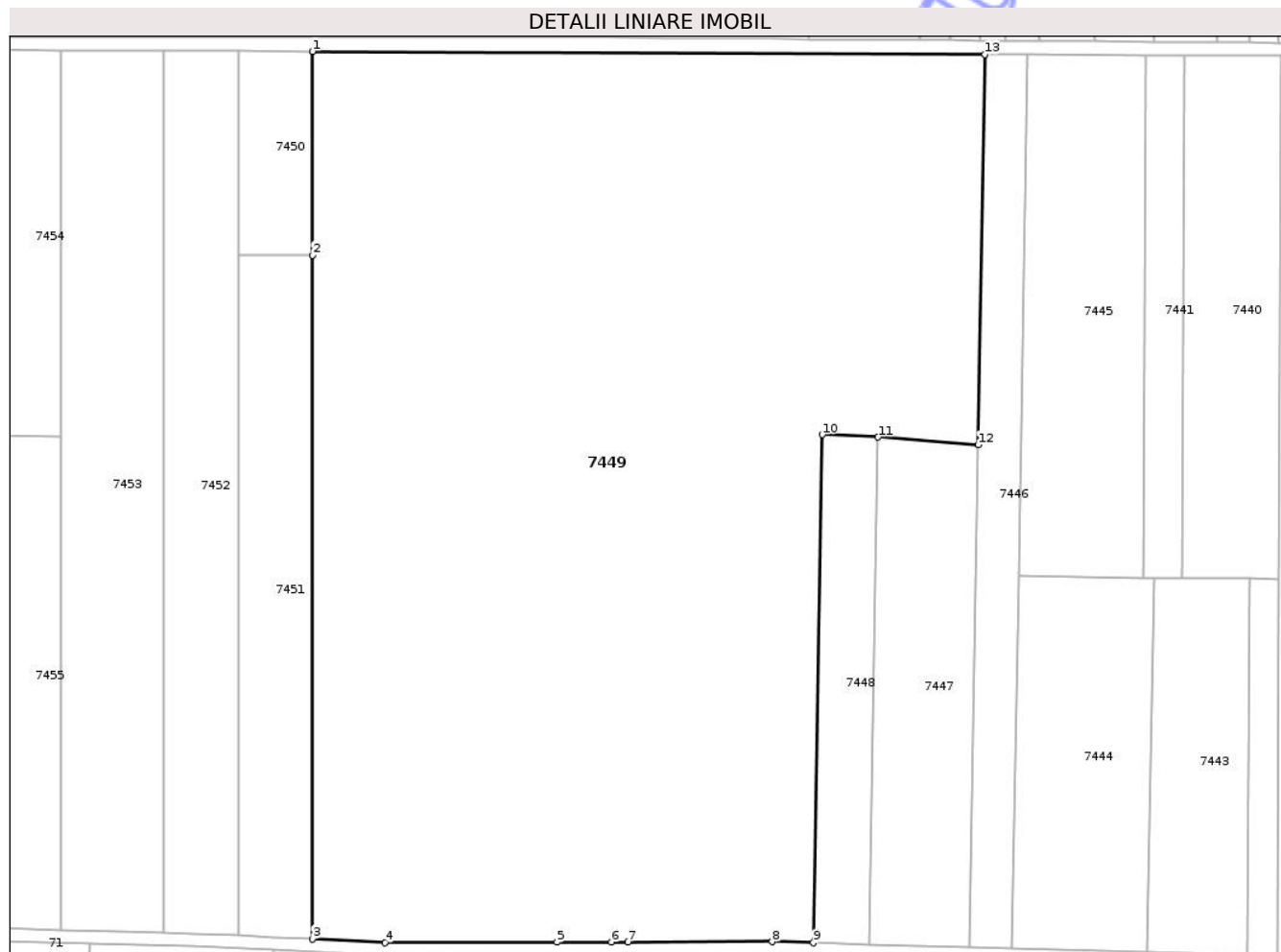
Inscrieri privind dezmembramintele dreptului de proprietate, drepturi reale de garanție și sarcini	Referințe
NU SUNT	

Anexa Nr. 1 La Partea I

Teren

Nr cadastral	Suprafața (mp)*	Observații / Referințe
	50.731	

* Suprafața este determinată în planul de proiecție Stereo 70.



Date referitoare la teren

Crt	Categorie folosință	Intra vilan	Suprafața (mp)	Tarla	Parcelă	Nr. topo	Observații / Referințe
1	arabil	NU	50.731	63	72	-	

Lungime Segmente

1) Valorile lungimilor segmentelor sunt obținute din proiecție în plan.

Punct început	X / Y	Punct sfârșit	X / Y	Lungime segment (** (m)
1	367.897,46 323.128,16	2	367.897,46 323.064,108	64.052
2	367.897,46 323.064,108	3	367.897,46 322.849,1	215.008
3	367.897,46 322.849,1	4	367.920,319 322.848,026	22.884
4	367.920,319 322.848,026	5	367.974,437 322.848,137	54.118
5	367.974,437 322.848,137	6	367.991,618 322.848,173	17.181

Punct început	X / Y	Punct sfârșit	X / Y	Lungime segment (** (m)
6	367.991,618 322.848,173	7	367.996,82 322.848,183	5.202
7	367.996,82 322.848,183	8	368.042,142 322.848,276	45.322
8	368.042,142 322.848,276	9	368.055,171 322.847,925	13.034
9	368.055,171 322.847,925	10	368.057,982 323.007,685	159.785
10	368.057,982 323.007,685	11	368.075,556 323.006,876	17.593
11	368.075,556 323.006,876	12	368.107,029 323.004,491	31.563
12	368.107,029 323.004,491	13	368.109,188 323.127,241	122.769
13	368.109,188 323.127,241	1	367.897,46 323.128,16	211.73

** Lungimile segmentelor sunt determinate în planul de proiecție Stereo 70 și sunt rotunjite la 1 milimetru.

*** Distanța dintre puncte este formată din segmente cumulate ce sunt mai mici decât valoarea 1 milimetru.

**DATE DESPRE IMOBILUL NR. 7451**

Oficiul de Cadastru și Publicitate Imobiliară DOLJ
Biroul de Cadastru și Publicitate Imobiliară Craiova

A. Partea I. Descrierea imobilului

TEREN Extravilan

Adresa: Jud. Dolj, T63, P12

Nr. Crt	Nr cadastral Nr. topografic	Suprafața* (mp)	Observații / Referințe
A1		5.000	Sector cadastral:48 Teren neimprejmuit;

B. Partea II. Proprietari și acte

Inscrieri privitoare la dreptul de proprietate și alte drepturi reale	Referințe
/	
Act Administrativ nr. TITLU DE PROPRIETATE NR. 295-59562, din 04/08/1997 emis de CJ DOLJ;	
B1	A1
Intabulare, drept de PROPRIETATE, dobandit prin Reconstituire, cota actuala 1/1, cota initiala 1/1	
1) DIMIERU MIRCEA	

C. Partea III. SARCINI .

Inscrieri privind dezmembramintele dreptului de proprietate, drepturi reale de garanție și sarcini	Referințe
NU SUNT	

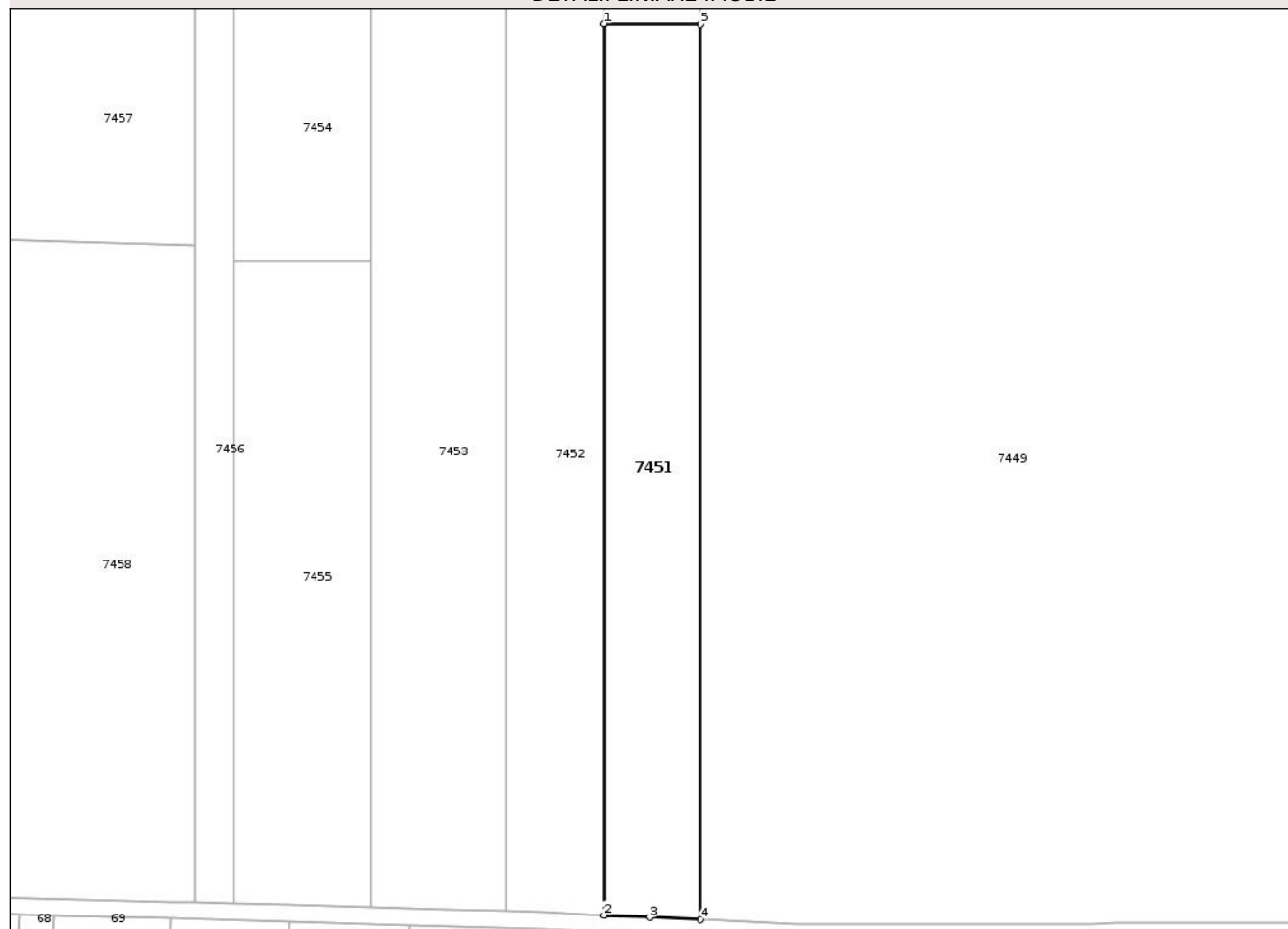
Anexa Nr. 1 La Partea I

Teren

Nr cadastral	Suprafața (mp)*	Observații / Referințe
	5.000	

* Suprafața este determinată în planul de proiecție Stereo 70.

DETALII LINIARE IMOBIL



Date referitoare la teren

Crt	Categorie folosință	Intra vilan	Suprafața (mp)	Tarla	Parcelă	Nr. topo	Observații / Referințe
1	arabil	NU	5.000	63	12	-	

Lungime Segmente

1) Valorile lungimilor segmentelor sunt obținute din proiecție în plan.

Punct început	X / Y	Punct sfârșit	X / Y	Lungime segment (** (m)
1	367.874,152 323.064,209	2	367.874,152 322.850,195	214.014
2	367.874,152 322.850,195	3	367.885,256 322.849,674	11.116
3	367.885,256 322.849,674	4	367.897,46 322.849,1	12.217
4	367.897,46 322.849,1	5	367.897,46 323.064,108	215.008
5	367.897,46 323.064,108	1	367.874,152 323.064,209	23.308

** Lungimile segmentelor sunt determinate în planul de proiecție Stereo 70 și sunt rotunjite la 1 milimetru.

*** Distanța dintre puncte este formată din segmente cumulate ce sunt mai mici decât valoarea 1 milimetru.

Neutilizabil în Circuitul
Civil

**DATE DESPRE IMOBILUL NR. 7454**

Oficiul de Cadastru și Publicitate Imobiliară DOLJ
Biroul de Cadastru și Publicitate Imobiliară Craiova

A. Partea I. Descrierea imobilului

TEREN Extravilan

Adresa: Jud. Dolj, T63, P128

Nr. Crt	Nr cadastral Nr. topografic	Suprafața* (mp)	Observații / Referințe
A1	36437	4.000	Sector cadastral:48 Teren neimprejmuit;

B. Partea II. Proprietari și acte

Inscrieri privitoare la dreptul de proprietate și alte drepturi reale	Referințe
68956 / 27/03/2024	
Act Notarial nr. CONTRACT DE SCHIMB AUT. NR. 277, din 26/03/2024 emis de GAGEATU ILEANA MADALINA;	
B1	A1
Intabulare, drept de PROPRIETATE, dobandit prin Conventie, cota actuala 1/1, cota initiala 1/1	
1) DELTA COLOR STYLE SRL, CIF:28588947	

C. Partea III. SARCINI .


Inscrieri privind dezmembramintele dreptului de proprietate, drepturi reale de garanție și sarcini	Referințe
NU SUNT	

Anexa Nr. 1 La Partea I

Teren

Nr cadastral	Suprafața (mp)*	Observații / Referințe
36437	4.000	

* Suprafața este determinată în planul de proiecție Stereo 70.



Date referitoare la teren

Crt	Categorie folosință	Intra vilan	Suprafața (mp)	Tarla	Parcelă	Nr. topo	Observații / Referințe
1	arabil	NU	4.000	63	128	-	

Lungime Segmente

1) Valorile lungimilor segmentelor sunt obținute din proiecție în plan.

Punct început	X / Y	Punct sfârșit	X / Y	Lungime segment (** (m)
1	367.785,323 323.128,871	2	367.785,323 323.007,301	121.57
2	367.785,323 323.007,301	3	367.818,28 323.007,158	32.957
3	367.818,28 323.007,158	4	367.818,28 323.128,504	121.346
4	367.818,28 323.128,504	5	367.793,017 323.128,614	25.263
5	367.793,017 323.128,614	1	367.785,323 323.128,871	7.698

** Lungimile segmentelor sunt determinate în planul de proiecție Stereo 70 și sunt rotunjite la 1 milimetru.

*** Distanța dintre puncte este formată din segmente cumulate ce sunt mai mici decât valoarea 1 milimetru.

Neutilizabil în Circuitul
Civil

**DATE DESPRE IMOBILUL NR. 7458**

Oficiul de Cadastru și Publicitate Imobiliară DOLJ
Biroul de Cadastru și Publicitate Imobiliară Craiova

A. Partea I. Descrierea imobilului

TEREN Extravilan

Adresa: Jud. Dolj, T63, P95

Nr. Crt	Nr cadastral Nr. topografic	Suprafața* (mp)	Observații / Referințe
A1	34373	10.000	Sector cadastral:48 Teren neimprejmuit;

B. Partea II. Proprietari și acte

Inscrieri privitoare la dreptul de proprietate și alte drepturi reale	Referințe
316184 / 20/11/2025	
Act Notarial nr. C.M. NR. 68, din 19/11/2025 emis de DRAGANCEA OFELIA;	
B1	A1
Intabulare, drept de PROPRIETATE, dobandit prin Succesiune, cota actuala 1/1, cota initiala 1/1	
1) CONSTANTINACHE ADRIAN	

C. Partea III. SARCINI .


Inscrieri privind dezmembramintele dreptului de proprietate, drepturi reale de garanție și sarcini	Referințe
NU SUNT	

Anexa Nr. 1 La Partea I

Teren

Nr cadastral	Suprafața (mp)*	Observații / Referințe
34373	10.000	

* Suprafața este determinată în planul de proiecție Stereo 70.



Date referitoare la teren

Crt	Categorie folosință	Intra vilan	Suprafața (mp)	Tarla	Parcelă	Nr. topo	Observații / Referințe
1	arabil	NU	10.000	63	95	-	

Lungime Segmente

1) Valorile lungimilor segmentelor sunt obținute din proiecție în plan.

Punct început	X / Y	Punct sfârșit	X / Y	Lungime segment (** (m)
1	367.712,533 322.854,877	2	367.770,286 322.853,401	57.772
2	367.770,286 322.853,401	3	367.775,898 322.853,198	5.616
3	367.775,898 322.853,198	4	367.775,898 323.011,006	157.808
4	367.775,898 323.011,006	5	367.712,533 323.012,767	63.389
5	367.712,533 323.012,767	1	367.712,533 322.854,877	157.89

** Lungimile segmentelor sunt determinate în planul de proiecție Stereo 70 și sunt rotunjite la 1 milimetru.

*** Distanța dintre puncte este formată din segmente cumulate ce sunt mai mici decât valoarea 1 milimetru.

Neutilizabil în Circuitul
Civil

**DATE DESPRE IMOBILUL NR. 7460**

Oficiul de Cadastru și Publicitate Imobiliară DOLJ
Biroul de Cadastru și Publicitate Imobiliară Craiova

A. Partea I. Descrierea imobilului

TEREN Extravilan

Adresa: Jud. Dolj, T63, P33

Nr. Crt	Nr cadastral Nr. topografic	Suprafața* (mp)	Observații / Referințe
A1		1.356	Sector cadastral:48 Teren neimprejmuit;

B. Partea II. Proprietari și acte

Inscrieri privitoare la dreptul de proprietate și alte drepturi reale	Referințe
/	
Act Administrativ nr. TITLU DE PROPRIETATE NR. 12541, din 23/01/2009 emis de CJ DOLJ;	
B1	A1
Intabulare, drept de PROPRIETATE, dobandit prin Reconstituire, cota actuala 1/1, cota initiala 1/1	
1) BOTOROAGA IULICA , LIPSĂ CNP	
2) BOTOROAGA GHEORGHE , LIPSĂ CNP	
3) BOTOROAGA CONSTANTIN , LIPSĂ CNP	

C. Partea III. SARCINI .

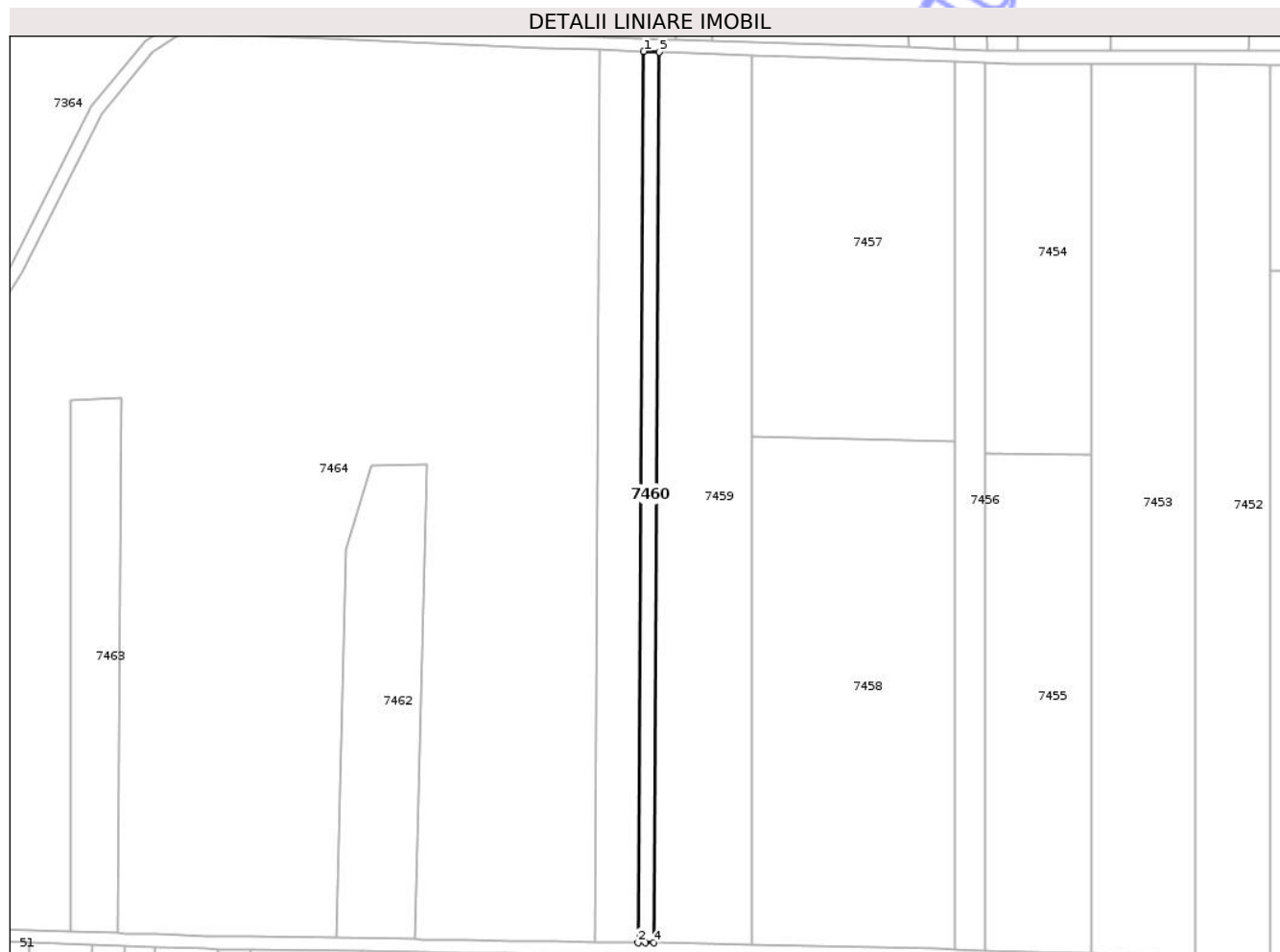
Inscrieri privind dezmembramintele dreptului de proprietate, drepturi reale de garanție și sarcini	Referințe
NU SUNT	

Anexa Nr. 1 La Partea I

Teren

Nr cadastral	Suprafața (mp)*	Observații / Referințe
	1.356	

* Suprafața este determinată în planul de proiecție Stereo 70.



Date referitoare la teren

Crt	Categorie folosință	Intra vilan	Suprafața (mp)	Tarla	Parcelă	Nr. topo	Observații / Referințe
1	arabil	NU	1.356	63	33	-	

Lungime Segmente

1) Valorile lungimilor segmentelor sunt obținute din proiecție în plan.

Punct început	X / Y	Punct sfârșit	X / Y	Lungime segment (** (m)
1	367.679,014 323.132,43	2	367.677,209 322.855,402	277.034
2	367.677,209 322.855,402	3	367.679,448 322.855,369	2.239
3	367.679,448 322.855,369	4	367.682,104 322.855,329	2.656
4	367.682,104 322.855,329	5	367.683,908 323.132,266	276.943
5	367.683,908 323.132,266	1	367.679,014 323.132,43	4.897

** Lungimile segmentelor sunt determinate în planul de proiecție Stereo 70 și sunt rotunjite la 1 milimetru.

*** Distanța dintre puncte este formată din segmente cumulate ce sunt mai mici decât valoarea 1 milimetru.

Neutilizabil în Circuitul
Civil

**DATE DESPRE IMOBILUL NR. 7464**

Oficiul de Cadastru și Publicitate Imobiliară DOLJ
Biroul de Cadastru și Publicitate Imobiliară Craiova

A. Partea I. Descrierea imobilului

TEREN Extravilan

Adresa: Jud. Dolj, T63, P92

Nr. Crt	Nr cadastral Nr. topografic	Suprafața* (mp)	Observații / Referințe
A1		55.108	Sector cadastral:48 Teren neimprejmuit;

B. Partea II. Proprietari și acte

Inscrieri privitoare la dreptul de proprietate și alte drepturi reale	Referințe
/	
Act Administrativ nr. 269, din 26/02/2026 emis de PRIMARIA COMUNEI GOGOSU;	
B1	Inscrierea posesiei, drept de PROPRIETATE, dobandit prin Constituire, cota actuala 1/1, cota initiala 1/1 1) NEIDENTIFICAT NEIDENTIFICAT, LIPSĂ CNP
	A1
Act Normativ nr. 7, din 23/06/1996 emis de PARLAMENTUL ROMANIEI;	
B2	Se noteaza mentiunea proprietar neidentificat
	A1

C. Partea III. SARCINI .

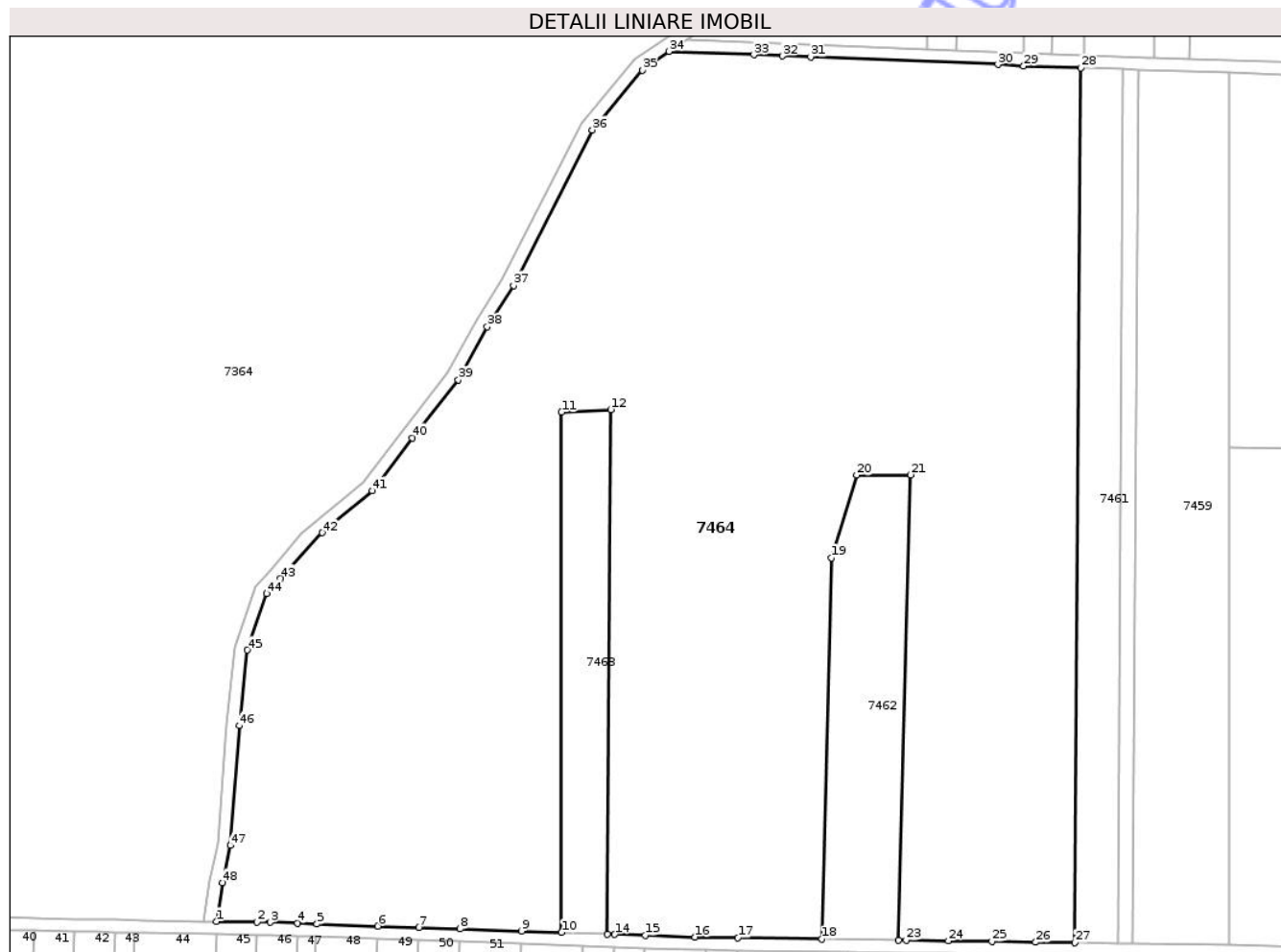
Inscrieri privind dezmembramintele dreptului de proprietate, drepturi reale de garanție și sarcini	Referințe
NU SUNT	

Anexa Nr. 1 La Partea I

Teren

Nr cadastral	Suprafața (mp)*	Observații / Referințe
	55.108	

* Suprafața este determinată în planul de proiecție Stereo 70.



Date referitoare la teren

Crt	Categorie folosință	Intravilan	Suprafața (mp)	Tarla	Parcelă	Nr. topo	Observații / Referințe
1	arabil	NU	55.108	63	92	-	

Lungime Segmente

1) Valorile lungimilor segmentelor sunt obținute din proiecție în plan.

Punct început	X / Y	Punct sfârșit	X / Y	Lungime segment	Punct început	X / Y	Punct sfârșit	X / Y	Lungime segment	Punct început	X / Y	Punct sfârșit	X / Y	Lungime segment
1	367.391,345 322.862,371	2	367.404,131 322.862,138	12.788	2	367.404,131 322.862,138	3	367.408,267 322.862,063	4.137	3	367.408,267 322.862,063	4	367.417,013 322.861,76	8.751
4	367.417,013 322.861,76	5	367.423,126 322.861,549	6.117	5	367.423,126 322.861,549	6	367.442,459 322.860,879	19.345	6	367.442,459 322.860,879	7	367.455,487 322.860,428	13.036
7	367.455,487 322.860,428	8	367.468,546 322.859,976	13.067	8	367.468,546 322.859,976	9	367.488,113 322.859,298	19.579	9	367.488,113 322.859,298	10	367.500,759 322.858,86	12.654
10	367.500,759 322.858,86	11	367.500,805 323.023,814	164.954	11	367.500,805 323.023,814	12	367.516,421 323.024,649	15.638	12	367.516,421 323.024,649	13	367.515,334 322.858,355	166.298
13	367.515,334 322.858,355	14	367.517,612 322.858,276	2.279	14	367.517,612 322.858,276	15	367.527,266 322.857,942	9.66	15	367.527,266 322.857,942	16	367.543,11 322.857,393	15.854
16	367.543,11 322.857,393	17	367.556,705 322.857,192	13.596	17	367.556,705 322.857,192	18	367.583,408 322.856,795	26.706	18	367.583,408 322.856,795	19	367.586,424 322.977,61	120.853

Punct început	X / Y	Punct sfârșit	X / Y	Lungime segment	Punct început	X / Y	Punct sfârșit	X / Y	Lungime segment	Punct început	X / Y	Punct sfârșit	X / Y	Lungime segment
19	367.586,424 322.977,61	20	367.594,408 323.003,831	27.41	20	367.594,408 323.003,831	21	367.611,588 323.003,897	17.18	21	367.611,588 323.003,897	22	367.607,736 322.856,433	147.5 14
22	367.607,736 322.856,433	23	367.610,156 322.856,398	2.42	23	367.610,156 322.856,398	24	367.623,526 322.856,199	13.37 1	24	367.623,526 322.856,199	25	367.637,346 322.855,994	13.82 2
25	367.637,346 322.855,994	26	367.651,236 322.855,788	13.89 2	26	367.651,236 322.855,788	27	367.663,68 322.855,603	12.44 5	27	367.663,68 322.855,603	28	367.665,486 323.132,883	277.2 86
28	367.665,486 323.132,883	29	367.647,413 323.133,488	18.08 3	29	367.647,413 323.133,488	30	367.639,271 323.133,974	8.156	30	367.639,271 323.133,974	31	367.579,825 323.136,332	59.49 3
31	367.579,825 323.136,332	32	367.570,806 323.136,689	9.026	32	367.570,806 323.136,689	33	367.561,787 323.137,047	9.026	33	367.561,787 323.137,047	34	367.534,932 323.138,112	26.87 6
34	367.534,932 323.138,112	35	367.526,365 323.132,224	10.39 5	35	367.526,365 323.132,224	36	367.510,52 323.113,235	24.73 1	36	367.510,52 323.113,235	37	367.485,512 323.063,958	55.26
37	367.485,512 323.063,958	38	367.477,207 323.050,805	15.55 6	38	367.477,207 323.050,805	39	367.468,024 323.034,047	19.10 9	39	367.468,024 323.034,047	40	367.453,406 323.015,635	23.50 9
40	367.453,406 323.015,635	41	367.440,716 322.998,819	21.06 7	41	367.440,716 322.998,819	42	367.424,795 322.985,571	20.71 2	42	367.424,795 322.985,571	43	367.411,603 322.971,011	19.64 7
43	367.411,603 322.971,011	44	367.407,256 322.966,249	6.448	44	367.407,256 322.966,249	45	367.400,985 322.948,4	18.91 9	45	367.400,985 322.948,4	46	367.398,531 322.924,42	24.10 5
46	367.398,531 322.924,42	47	367.395,679 322.886,458	38.06 9	47	367.395,679 322.886,458	48	367.393,179 322.874,592	12.12 6	48	367.393,179 322.874,592	1	367.391,345 322.862,371	12.35 8

** Lungimile segmentelor sunt determinate în planul de proiecție Stereo 70 și sunt rotunjite la 1 milimetru.

*** Distanța dintre puncte este formată din segmente cumulate ce sunt mai mici decât valoarea 1 milimetru.



DATE DESPRE IMOBILUL NR. 7352

Oficiul de Cadastru și Publicitate Imobiliară DOLJ
Biroul de Cadastru și Publicitate Imobiliară Craiova

A. Partea I. Descrierea imobilului

TEREN Extravilan

Adresa: Jud. Dolj, T63, P30, 48

Nr. Crt	Nr cadastral Nr. topografic	Suprafața* (mp)	Observații / Referințe
A1		9.960	Sector cadastral:48 Teren neimprejmuit;

B. Partea II. Proprietari și acte

Inscrieri privitoare la dreptul de proprietate și alte drepturi reale	Referințe
/	
Act Administrativ nr. TITLU DE PROPRIETATE NR. 470-1980, din 06/09/2002 emis de CJ DOLJ;	
B1	A1
Intabulare, drept de PROPRIETATE, dobandit prin Reconstituire, cota actuala 1/1, cota initiala 1/1	
1) NEAGA ION, LIPSĂ CNP	

C. Partea III. SARCINI .

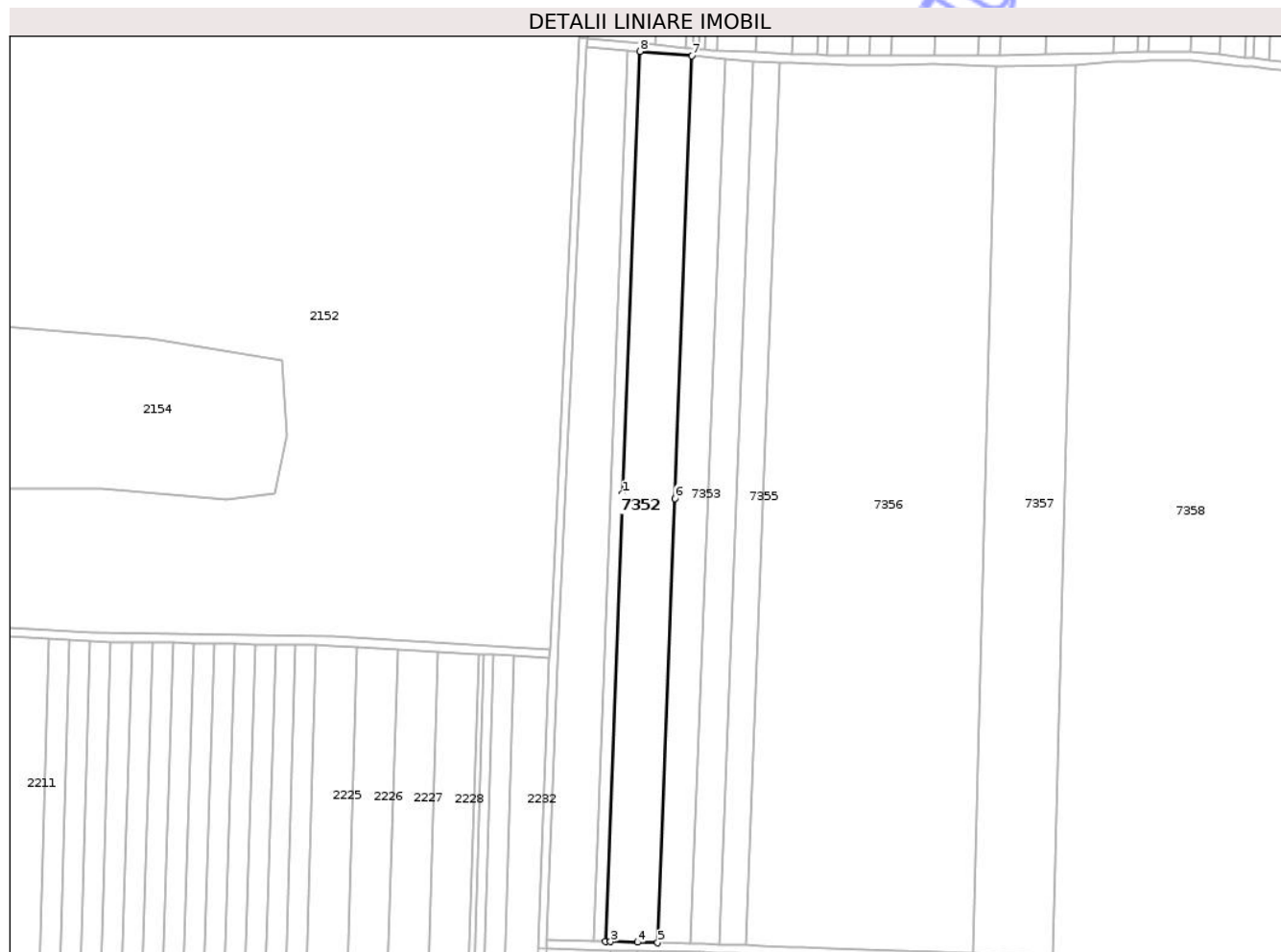
Inscrieri privind dezmembramintele dreptului de proprietate, drepturi reale de garanție și sarcini	Referințe
NU SUNT	

Anexa Nr. 1 La Partea I

Teren

Nr cadastral	Suprafața (mp)*	Observații / Referințe
	9.960	

* Suprafața este determinată în planul de proiecție Stereo 70.



Date referitoare la teren

Crt	Categorie folosință	Intravilan	Suprafața (mp)	Tarla	Parcelă	Nr. topo	Observații / Referințe
1	arabil	NU	4.960	63	30	-	
2	arabil	NU	5.000	63	48	-	

Lungime Segmente

1) Valorile lungimilor segmentelor sunt obținute din proiecție în plan.

Punct început	X / Y	Punct sfârșit	X / Y	Lungime segment (** (m)
1	366.717,031 323.086,436	2	366.708,968 322.879,392	207.201
2	366.708,968 322.879,392	3	366.711,427 322.879,333	2.46
3	366.711,427 322.879,333	4	366.723,874 322.879,035	12.451
4	366.723,874 322.879,035	5	366.733,181 322.878,812	9.31

Punct început	X / Y	Punct sfârșit	X / Y	Lungime segment (** (m)
5	366.733,181 322.878,812	6	366.741,186 323.084,384	205.728
6	366.741,186 323.084,384	7	366.749,156 323.289,042	204.813
7	366.749,156 323.289,042	8	366.725,001 323.291,094	24.242
8	366.725,001 323.291,094	1	366.717,031 323.086,436	204.813

** Lungimile segmentelor sunt determinate în planul de proiecție Stereo 70 și sunt rotunjite la 1 milimetru.

*** Distanța dintre puncte este formată din segmente cumulate ce sunt mai mici decât valoarea 1 milimetru.

Neutilizabil în Circuitul Civil

**DATE DESPRE IMOBILUL NR. 7355**

Oficiul de Cadastru și Publicitate Imobiliară DOLJ
Biroul de Cadastru și Publicitate Imobiliară Craiova

A. Partea I. Descrierea imobilului

TEREN Extravilan

Adresa: Jud. Dolj, T63, P123

Nr. Crt	Nr cadastral Nr. topografic	Suprafața* (mp)	Observații / Referințe
A1		5.010	Sector cadastral:48 Teren neimprejmuit;

B. Partea II. Proprietari și acte

Inscrieri privitoare la dreptul de proprietate și alte drepturi reale	Referințe
/	
Act Administrativ nr. TITLU DE PROPRIETATE NR. 365-44832, din 07/08/1997 emis de CJ DOLJ;	
B1	A1
Intabulare, drept de PROPRIETATE, dobandit prin Reconstituire, cota actuala 1/1, cota initiala 1/1	
1) PUNGA DINA, LIPSĂ CNP 2) PUNGA ALEXANDRU, LIPSĂ CNP 3) PUNGA GHEORGHE, LIPSĂ CNP 4) PUNGA ION, LIPSĂ CNP 5) DAOGARU IOANA, LIPSĂ CNP	

C. Partea III. SARCINI .

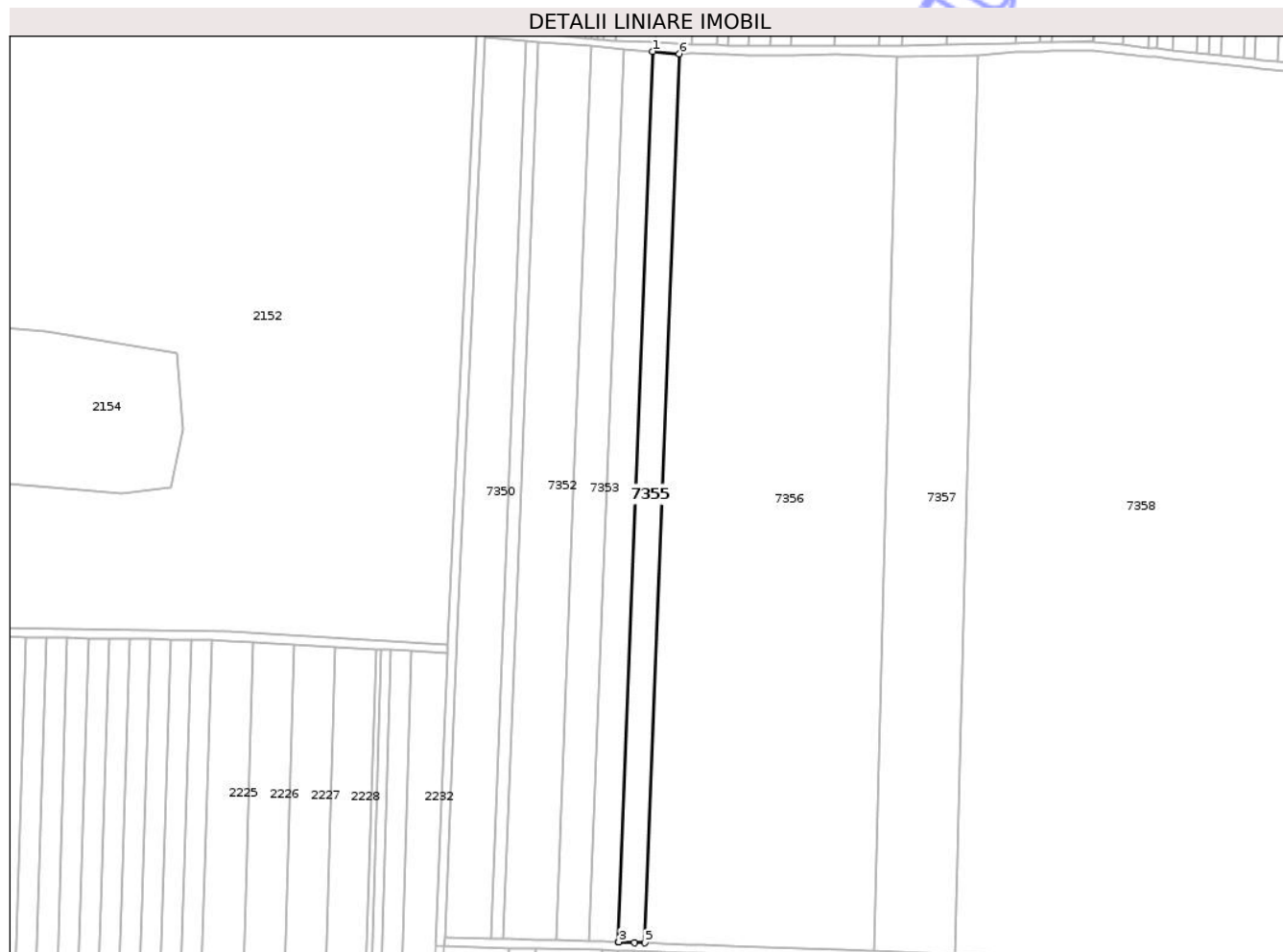
Inscrieri privind dezmembramintele dreptului de proprietate, drepturi reale de garanție și sarcini	Referințe
NU SUNT	

Anexa Nr. 1 La Partea I

Teren

Nr cadastral	Suprafața (mp)*	Observații / Referințe
	5.010	

* Suprafața este determinată în planul de proiecție Stereo 70.



Date referitoare la teren

Crt	Categorie folosință	Intra vilan	Suprafața (mp)	Tarla	Parcelă	Nr. topo	Observații / Referințe
1	arabil	NU	5.010	63	123	-	

Lungime Segmente

1) Valorile lungimilor segmentelor sunt obținute din proiecție în plan.

Punct început	X / Y	Punct sfârșit	X / Y	Lungime segment (** (m)
1	366.777,543 323.286,631	2	366.761,634 322.878,11	408.831
2	366.761,634 322.878,11	3	366.761,953 322.878,101	0.319
3	366.761,953 322.878,101	4	366.769,191 322.877,835	7.243
4	366.769,191 322.877,835	5	366.773,889 322.877,663	4.701
5	366.773,889 322.877,663	6	366.789,775 323.285,592	408.238

Punct început	X / Y	Punct sfârșit	X / Y	Lungime segment (** (m)
6	366.789,775 323.285,592	1	366.777,543 323.286,631	12.276

** Lungimile segmentelor sunt determinate în planul de proiecție Stereo 70 și sunt rotunjite la 1 milimetru.

*** Distanța dintre puncte este formată din segmente cumulate ce sunt mai mici decât valoarea 1 milimetru.

Neutilizabil în Circuitul Civil

**DATE DESPRE IMOBILUL NR. 7361**

Oficiul de Cadastru și Publicitate Imobiliară DOLJ
Biroul de Cadastru și Publicitate Imobiliară Craiova

A. Partea I. Descrierea imobilului

TEREN Extravilan

Adresa: Jud. Dolj, T63, P2031, 2055

Nr. Crt	Nr cadastral Nr. topografic	Suprafața* (mp)	Observații / Referințe
A1		16.150	Sector cadastral:48 Teren neimprejmuit;

B. Partea II. Proprietari și acte

Inscrieri privitoare la dreptul de proprietate și alte drepturi reale	Referințe
/	
Act Administrativ nr. TITLU DE PROPRIETATE NR. 269-59562, din 03/08/1997 emis de CJ DOLJ;	
B1	A1
Intabulare, drept de PROPRIETATE, dobandit prin Reconstituire, cota actuala 1/1, cota initiala 1/1	
1) BABAIANU GHEORGHE, LIPSĂ CNP	

C. Partea III. SARCINI .

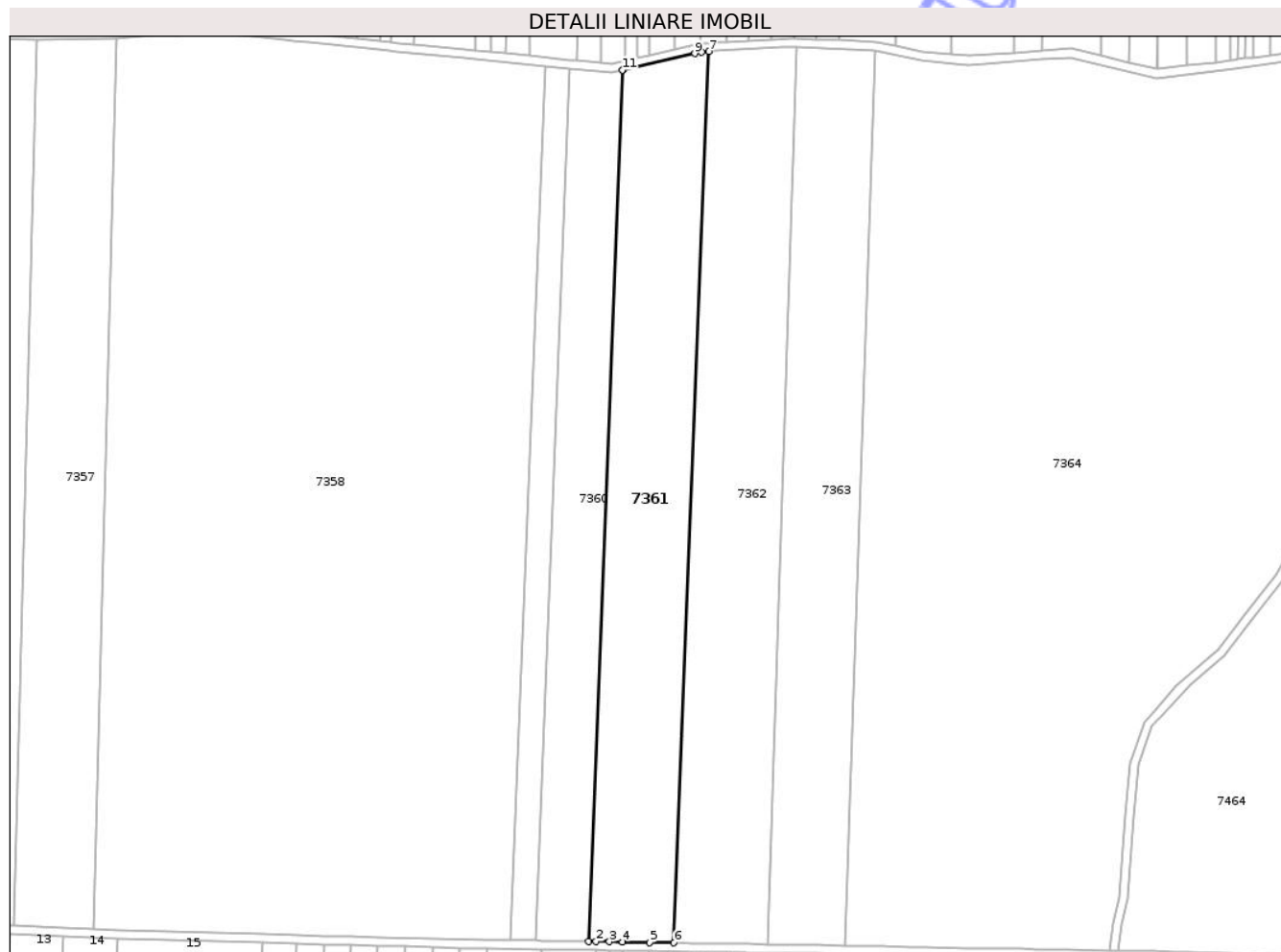
Inscrieri privind dezmembramintele dreptului de proprietate, drepturi reale de garanție și sarcini	Referințe
NU SUNT	

Anexa Nr. 1 La Partea I

Teren

Nr cadastral	Suprafața (mp)*	Observații / Referințe
	16.150	

* Suprafața este determinată în planul de proiecție Stereo 70.



Date referitoare la teren

Crt	Categorie folosință	Intra vilan	Suprafața (mp)	Tarla	Parcelă	Nr. topo	Observații / Referințe
1	vie	NU	1.950	63	2031	-	
2	pasune	NU	4.200	63	2031	-	
3	arabil	NU	10.000	63	2055	-	

Lungime Segmente

1) Valorile lungimilor segmentelor sunt obținute din proiecție în plan.

Punct început	X / Y	Punct sfârșit	X / Y	Lungime segment (** (m)
1	367.145,9 322.866,662	2	367.149,318 322.866,605	3.418
2	367.149,318 322.866,605	3	367.155,458 322.866,503	6.141
3	367.155,458 322.866,503	4	367.161,61 322.866,4	6.153
4	367.161,61 322.866,4	5	367.174,126 322.866,192	12.518

Punct început	X / Y	Punct sfârșit	X / Y	Lungime segment (** (m)
5	367.174,126 322.866,192	6	367.185,417 322.866,004	11.293
6	367.185,417 322.866,004	7	367.201,493 323.278,816	413.125
7	367.201,493 323.278,816	8	367.198,343 323.278,622	3.156
8	367.198,343 323.278,622	9	367.195,013 323.277,859	3.416
9	367.195,013 323.277,859	10	367.161,781 323.270,249	34.092
10	367.161,781 323.270,249	11	367.161,616 323.270,211	0.169
11	367.161,616 323.270,211	1	367.145,9 322.866,662	403.855

** Lungimile segmentelor sunt determinate în planul de proiecție Stereo 70 și sunt rotunjite la 1 milimetru.

*** Distanța dintre puncte este formată din segmente cumulate ce sunt mai mici decât valoarea 1 milimetru.

Neutilizabil în Circuitul Civil

**DATE DESPRE IMOBILUL NR. 7368**

Oficiul de Cadastru și Publicitate Imobiliară DOLJ
Biroul de Cadastru și Publicitate Imobiliară Craiova

A. Partea I. Descrierea imobilului

TEREN Extravilan

Adresa: Jud. Dolj, T63, P108, 108/1

Nr. Crt	Nr cadastral Nr. topografic	Suprafața* (mp)	Observații / Referințe
A1		2.284	Sector cadastral:48 Teren neimprejmit;

B. Partea II. Proprietari și acte

Inscrieri privitoare la dreptul de proprietate și alte drepturi reale	Referințe
/	
Act Administrativ nr. TITLU DE PROPRIETATE NR. 152-9609, din 07/07/1997 emis de CJ DOLJ;	
B1	A1
Intabulare, drept de PROPRIETATE, dobandit prin Reconstituire, cota actuala 1/1, cota initiala 1/1	
1) NICA ION, LIPSĂ CNP	

C. Partea III. SARCINI .

Inscrieri privind dezmembramintele dreptului de proprietate, drepturi reale de garanție și sarcini	Referințe
NU SUNT	

Anexa Nr. 1 La Partea I

Teren

Nr cadastral	Suprafața (mp)*	Observații / Referințe
	2.284	

* Suprafața este determinată în planul de proiecție Stereo 70.



Date referitoare la teren

Crt	Categorie folosință	Intravilan	Suprafața (mp)	Tarla	Parcelă	Nr. topo	Observații / Referințe
1	arabil	NU	1.060	63	108	-	
2	pasune	NU	1.224	63	108/1	-	

Lungime Segmente

1) Valorile lungimilor segmentelor sunt obținute din proiecție în plan.

Punct început	X / Y	Punct sfârșit	X / Y	Lungime segment (** (m))
1	367.647,831 323.246,08	2	367.626,561 323.244,876	21.304
2	367.626,561 323.244,876	3	367.626,166 323.138,497	106.38
3	367.626,166 323.138,497	4	367.647,429 323.137,654	21.28
4	367.647,429 323.137,654	1	367.647,831 323.246,08	108.427

** Lungimile segmentelor sunt determinate în planul de proiecție Stereo 70 și sunt rotunjite la 1 milimetru.

*** Distanța dintre puncte este formată din segmente cumulate ce sunt mai mici decât valoarea 1 milimetru.

Neutilizabil în Circuitul
Civil

**DATE DESPRE IMOBILUL NR. 7371**

Oficiul de Cadastru și Publicitate Imobiliară DOLJ
Biroul de Cadastru și Publicitate Imobiliară Craiova

A. Partea I. Descrierea imobilului

TEREN Extravilan

Adresa: Jud. Dolj, T63, P120

Nr. Crt	Nr cadastral Nr. topografic	Suprafața* (mp)	Observații / Referințe
A1		2.500	Sector cadastral:48 Teren neimprejmuit;

B. Partea II. Proprietari și acte

Inscrieri privitoare la dreptul de proprietate și alte drepturi reale	Referințe
/	
Act Administrativ nr. TITLU DE PROPRIETATE NR. 155-9609, din 07/07/1997 emis de CJ DOLJ;	
B1	A1
Intabulare, drept de PROPRIETATE, dobandit prin Reconstituire, cota actuala 1/1, cota initiala 1/1	
1) MAZILU CONSTANTIN, LIPSĂ CNP	

C. Partea III. SARCINI .

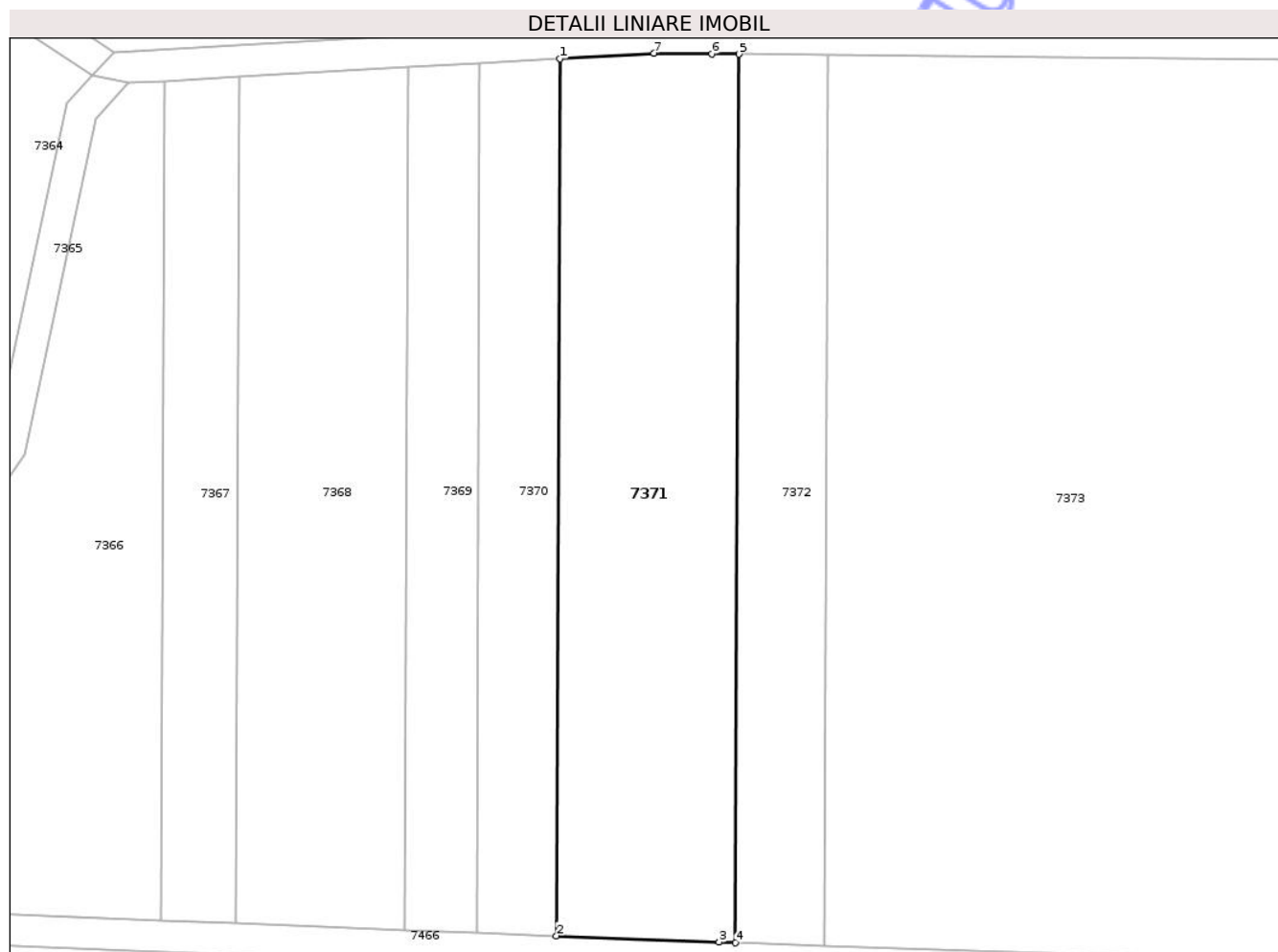
Inscrieri privind dezmembramintele dreptului de proprietate, drepturi reale de garanție și sarcini	Referințe
NU SUNT	

Anexa Nr. 1 La Partea I

Teren

Nr cadastral	Suprafața (mp)*	Observații / Referințe
	2.500	

* Suprafața este determinată în planul de proiecție Stereo 70.



Date referitoare la teren

Crt	Categorie folosință	Intra vilan	Suprafața (mp)	Tarla	Parcelă	Nr. topo	Observații / Referințe
1	arabil	NU	2.500	63	120	-	

Lungime Segmente

1) Valorile lungimilor segmentelor sunt obținute din proiecție în plan.

Punct început	X / Y	Punct sfârșit	X / Y	Lungime segment (** (m)
1	367.666,893 323.247,159	2	367.666,484 323.136,915	110.245
2	367.666,484 323.136,915	3	367.686,922 323.136,122	20.453
3	367.686,922 323.136,122	4	367.688,973 323.136,054	2.052
4	367.688,973 323.136,054	5	367.689,388 323.247,722	111.669
5	367.689,388 323.247,722	6	367.685,999 323.247,756	3.389

Punct început	X / Y	Punct sfârșit	X / Y	Lungime segment (** (m)
6	367.685,999 323.247,756	7	367.678,727 323.247,829	7.272
7	367.678,727 323.247,829	1	367.666,893 323.247,159	11.853

** Lungimile segmentelor sunt determinate în planul de proiecție Stereo 70 și sunt rotunjite la 1 milimetru.

*** Distanța dintre puncte este formată din segmente cumulate ce sunt mai mici decât valoarea 1 milimetru.

Neutilizabil în Circuitul Civil

**DATE DESPRE IMOBILUL NR. 7376**

Oficiul de Cadastru și Publicitate Imobiliară DOLJ
Biroul de Cadastru și Publicitate Imobiliară Craiova

A. Partea I. Descrierea imobilului

TEREN Extravilan

Adresa: Jud. Dolj, T63, P89

Nr. Crt	Nr cadastral Nr. topografic	Suprafața* (mp)	Observații / Referințe
A1		1.080	Sector cadastral:48 Teren neimprejmuit;

B. Partea II. Proprietari și acte

Inscrieri privitoare la dreptul de proprietate și alte drepturi reale	Referințe
/	
Act Administrativ nr. TITLU DE PROPRIETATE NR. 168-9609, din 08/07/1997 emis de CJ DOLJ;	
B1	A1
Intabulare, drept de PROPRIETATE, dobandit prin Reconstituire, cota actuala 1/1, cota initiala 1/1	
1) GITAN PATRU, LIPSĂ CNP	

C. Partea III. SARCINI .

Inscrieri privind dezmembramintele dreptului de proprietate, drepturi reale de garanție și sarcini	Referințe
NU SUNT	

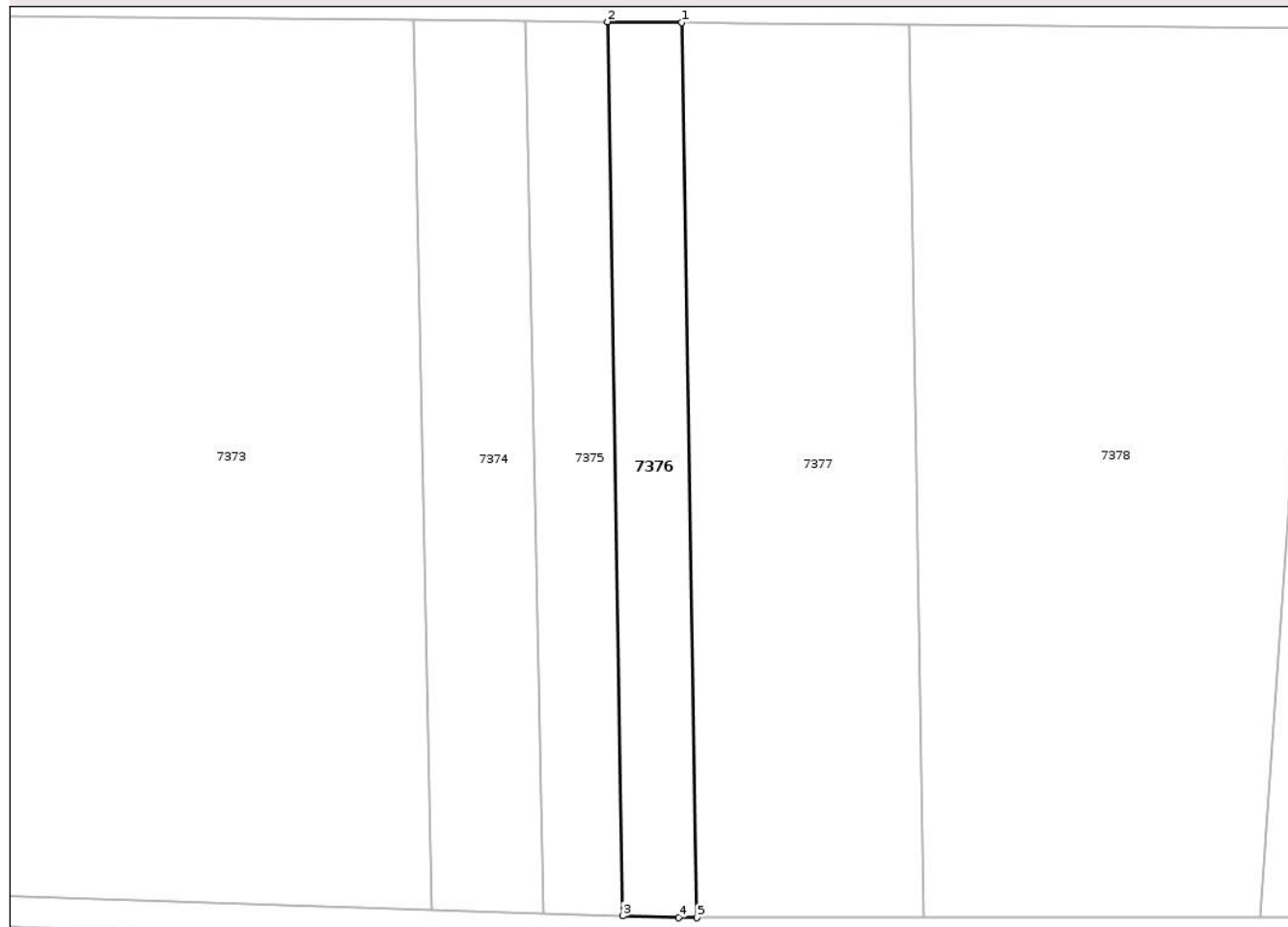
Anexa Nr. 1 La Partea I

Teren

Nr cadastral	Suprafața (mp)*	Observații / Referințe
	1.080	

* Suprafața este determinată în planul de proiecție Stereo 70.

DETALII LINIARE IMOBIL



Date referitoare la teren

Crt	Categorie folosință	Intra vilan	Suprafața (mp)	Tarla	Parcelă	Nr. topo	Observații / Referințe
1	arabil	NU	1.080	63	89	-	

Lungime Segmente

1) Valorile lungimilor segmentelor sunt obținute din proiecție în plan.

Punct început	X / Y	Punct sfârșit	X / Y	Lungime segment (** (m)
1	367.793,503 323.246,68	2	367.784,03 323.246,775	9.473
2	367.784,03 323.246,775	3	367.785,979 323.132,849	113.943
3	367.785,979 323.132,849	4	367.793,099 323.132,613	7.124
4	367.793,099 323.132,613	5	367.795,454 323.132,613	2.355
5	367.795,454 323.132,613	1	367.793,503 323.246,68	114.084

** Lungimile segmentelor sunt determinate în planul de proiecție Stereo 70 și sunt rotunjite la 1 milimetru.

*** Distanța dintre puncte este formată din segmente cumulate ce sunt mai mici decât valoarea 1 milimetru.

Neutilizabil în Circuitul
Civil

**DATE DESPRE IMOBILUL NR. 7378**

Oficiul de Cadastru și Publicitate Imobiliară DOLJ
Biroul de Cadastru și Publicitate Imobiliară Craiova

A. Partea I. Descrierea imobilului

TEREN Extravilan

Adresa: Jud. Dolj, T63, P87/1

Nr. Crt	Nr cadastral Nr. topografic	Suprafața* (mp)	Observații / Referințe
A1		5.423	Sector cadastral:48 Teren neimprejmuit;

B. Partea II. Proprietari și acte

Inscrieri privitoare la dreptul de proprietate și alte drepturi reale	Referințe
/	
Act Administrativ nr. TITLU DE PROPRIETATE NR. 168-9609, din 08/07/1997 emis de CJ DOLJ;	
B1	A1
Intabulare, drept de PROPRIETATE, dobandit prin Reconstituire, cota actuala 1/1, cota initiala 1/1	
1) GITAN PATRU, LIPSĂ CNP	

C. Partea III. SARCINI .


Inscrieri privind dezmembramintele dreptului de proprietate, drepturi reale de garanție și sarcini	Referințe
NU SUNT	

Anexa Nr. 1 La Partea I

Teren

Nr cadastral	Suprafața (mp)*	Observații / Referințe
	5.423	

* Suprafața este determinată în planul de proiecție Stereo 70.



Date referitoare la teren

Crt	Categorie folosință	Intra vilan	Suprafața (mp)	Tarla	Parcelă	Nr. topo	Observații / Referințe
1	arabil	NU	5.423	63	87/1	-	

Lungime Segmente

1) Valorile lungimilor segmentelor sunt obținute din proiecție în plan.

Punct început	X / Y	Punct sfârșit	X / Y	Lungime segment (** (m)
1	367.824,421 323.132,606	2	367.867,304 323.132,596	42.883
2	367.867,304 323.132,596	3	367.875,11 323.245,99	113.662
3	367.875,11 323.245,99	4	367.857,951 323.246,035	17.159
4	367.857,951 323.246,035	5	367.822,474 323.246,39	35.479
5	367.822,474 323.246,39	1	367.824,421 323.132,606	113.801

** Lungimile segmentelor sunt determinate în planul de proiecție Stereo 70 și sunt rotunjite la 1 milimetru.

*** Distanța dintre puncte este formată din segmente cumulate ce sunt mai mici decât valoarea 1 milimetru.

Neutilizabil în Circuitul
Civil

**DATE DESPRE IMOBILUL NR. 7382**

Oficiul de Cadastru și Publicitate Imobiliară DOLJ
Biroul de Cadastru și Publicitate Imobiliară Craiova

A. Partea I. Descrierea imobilului

TEREN Extravilan

Adresa: Jud. Dolj, T63, P83

Nr. Crt	Nr cadastral Nr. topografic	Suprafața* (mp)	Observații / Referințe
A1		1.040	Sector cadastral:48 Teren neimprejmuit;

B. Partea II. Proprietari și acte

Inscrieri privitoare la dreptul de proprietate și alte drepturi reale	Referințe
/	
Act Administrativ nr. TITLU DE PROPRIETATE NR. 170-9609, din 08/07/1997 emis de CJ DOLJ;	
B1	A1
Intabulare, drept de PROPRIETATE, dobandit prin Reconstituire, cota actuala 1/1, cota initiala 1/1 1) CHIORLAN ION, LIPSĂ CNP	

C. Partea III. SARCINI .

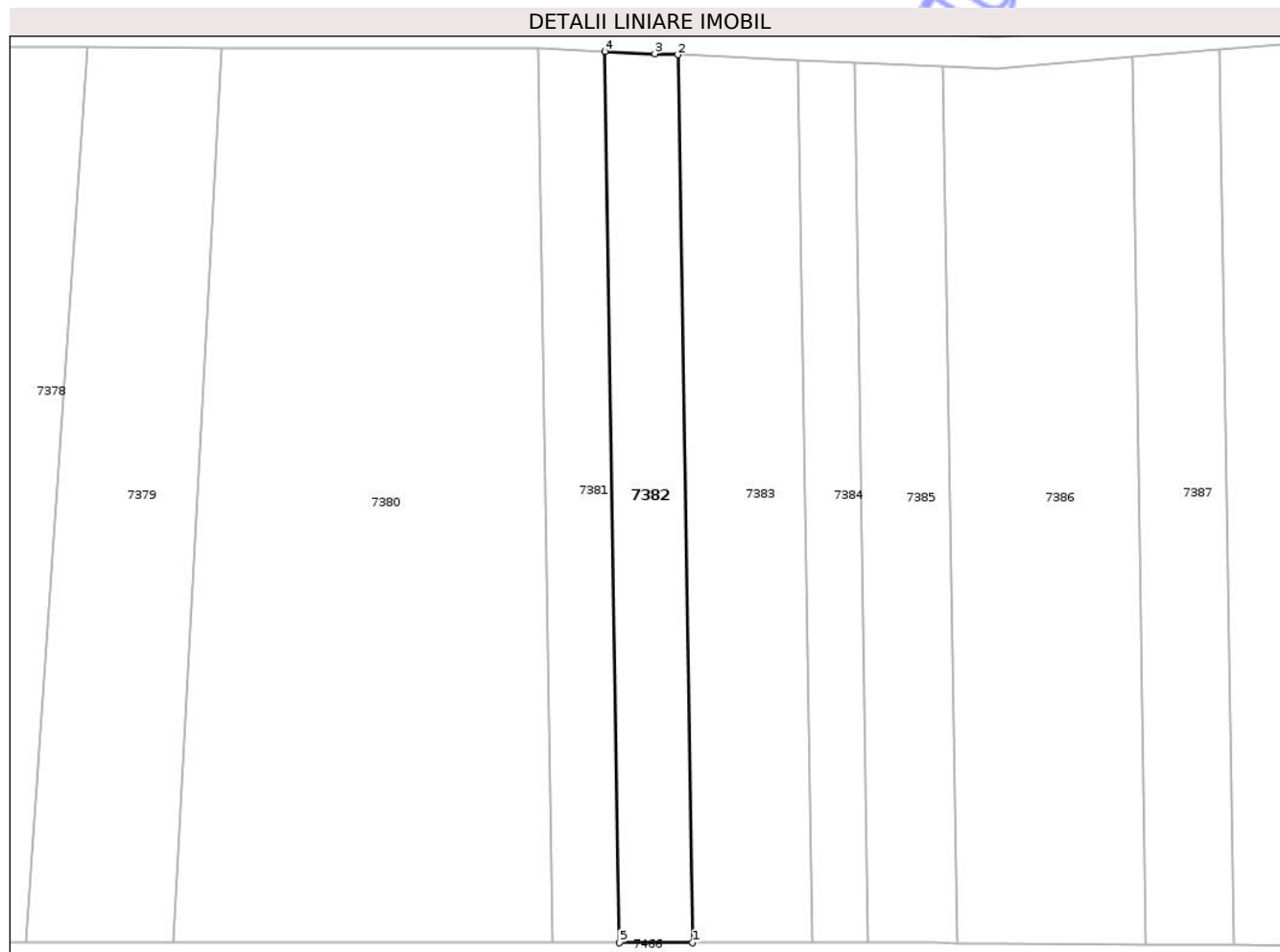
Inscrieri privind dezmembramintele dreptului de proprietate, drepturi reale de garanție și sarcini	Referințe
NU SUNT	

Anexa Nr. 1 La Partea I

Teren

Nr cadastral	Suprafața (mp)*	Observații / Referințe
	1.040	

* Suprafața este determinată în planul de proiecție Stereo 70.



Date referitoare la teren

Crt	Categorie folosință	Intra vilan	Suprafața (mp)	Tarla	Parcelă	Nr. topo	Observații / Referințe
1	arabil	NU	1.040	63	83	-	

Lungime Segmente

1) Valorile lungimilor segmentelor sunt obținute din proiecție în plan.

Punct început	X / Y	Punct sfârșit	X / Y	Lungime segment (** (m)
1	367.951,754 323.132,577	2	367.949,942 323.245,052	112.49
2	367.949,942 323.245,052	3	367.947,011 323.245,183	2.934
3	367.947,011 323.245,183	4	367.940,706 323.245,467	6.311
4	367.940,706 323.245,467	5	367.942,524 323.132,579	112.903
5	367.942,524 323.132,579	1	367.951,754 323.132,577	9.23

** Lungimile segmentelor sunt determinate în planul de proiecție Stereo 70 și sunt rotunjite la 1 milimetru.

*** Distanța dintre puncte este formată din segmente cumulate ce sunt mai mici decât valoarea 1 milimetru.

Neutilizabil în Circuitul
Civil

**DATE DESPRE IMOBILUL NR. 7387**

Oficiul de Cadastru și Publicitate Imobiliară DOLJ
Biroul de Cadastru și Publicitate Imobiliară Craiova

A. Partea I. Descrierea imobilului

TEREN Extravilan

Adresa: Jud. Dolj, T63, P77

Nr. Crt	Nr cadastral Nr. topografic	Suprafața* (mp)	Observații / Referințe
A1		1.250	Sector cadastral:48 Teren neimprejmuit;

B. Partea II. Proprietari și acte

Inscrieri privitoare la dreptul de proprietate și alte drepturi reale	Referințe
/	
Act Administrativ nr. TITLU DE PROPRIETATE NR. 145-9609, din 07/07/1997 emis de CJ DOLJ;	
B1	A1
Intabulare, drept de PROPRIETATE, dobandit prin Reconstituire, cota actuala 1/1, cota initiala 1/1	
1) GIURCAN GHIORGHITA, LIPSĂ CNP	

C. Partea III. SARCINI .

Inscrieri privind dezmembramintele dreptului de proprietate, drepturi reale de garanție și sarcini	Referințe
NU SUNT	

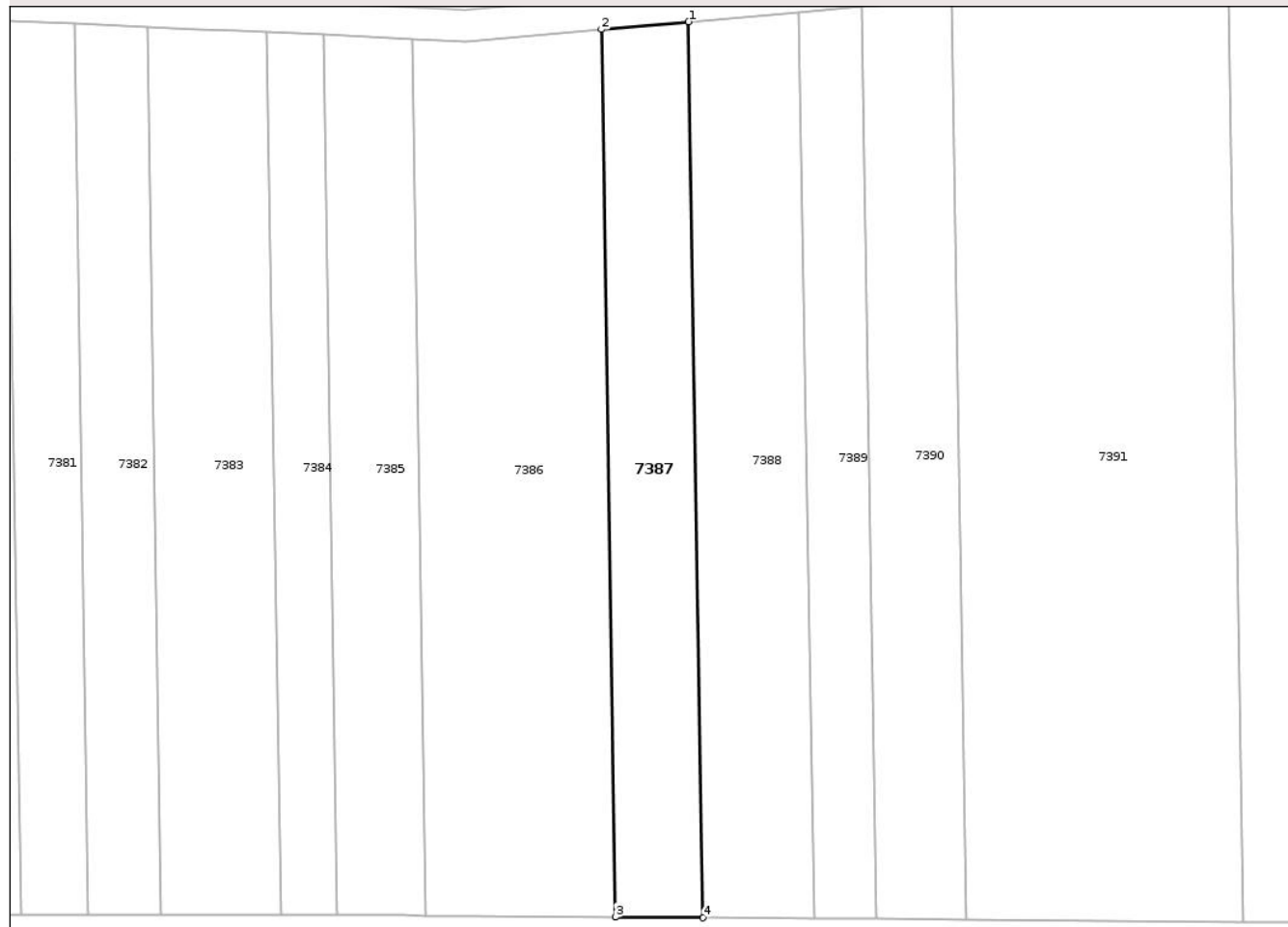
Anexa Nr. 1 La Partea I

Teren

Nr cadastral	Suprafața (mp)*	Observații / Referințe
	1.250	

* Suprafața este determinată în planul de proiecție Stereo 70.

DETALII LINIARE IMOBIL



Date referitoare la teren

Crt	Categorie folosință	Intra vilan	Suprafața (mp)	Tarla	Parcelă	Nr. topo	Observații / Referințe
1	arabil	NU	1.250	63	77	-	

Lungime Segmente

1) Valorile lungimilor segmentelor sunt obținute din proiecție în plan.

Punct început	X / Y	Punct sfârșit	X / Y	Lungime segment (** (m)
1	368.018,572 323.245,687	2	368.007,515 323.244,729	11.098
2	368.007,515 323.244,729	3	368.009,325 323.132,358	112.386
3	368.009,325 323.132,358	4	368.020,399 323.132,271	11.074
4	368.020,399 323.132,271	1	368.018,572 323.245,687	113.431

** Lungimile segmentelor sunt determinate în planul de proiecție Stereo 70 și sunt rotunjite la 1 milimetru.

*** Distanţa dintre puncte este formată din segmente cumulate ce sunt mai mici decât valoarea 1 milimetru.

Neutilizabil în Circuitul
Civil

**DATE DESPRE IMOBILUL NR. 7390**

Oficiul de Cadastru și Publicitate Imobiliară DOLJ
Biroul de Cadastru și Publicitate Imobiliară Craiova

A. Partea I. Descrierea imobilului

TEREN Extravilan

Adresa: Jud. Dolj, T63, P74

Nr. Crt	Nr cadastral Nr. topografic	Suprafața* (mp)	Observații / Referințe
A1		1.320	Sector cadastral:48 Teren neimprejmuit;

B. Partea II. Proprietari și acte

Inscrieri privitoare la dreptul de proprietate și alte drepturi reale	Referințe
/	
Act Administrativ nr. TITLU DE PROPRIETATE NR. 362-44832, din 07/08/1997 emis de CJ DOLJ;	
B1	A1
Intabulare, drept de PROPRIETATE, dobandit prin Reconstituire, cota actuala 1/1, cota initiala 1/1 1) NEACSU SEVASTITA, LIPSĂ CNP	

C. Partea III. SARCINI .

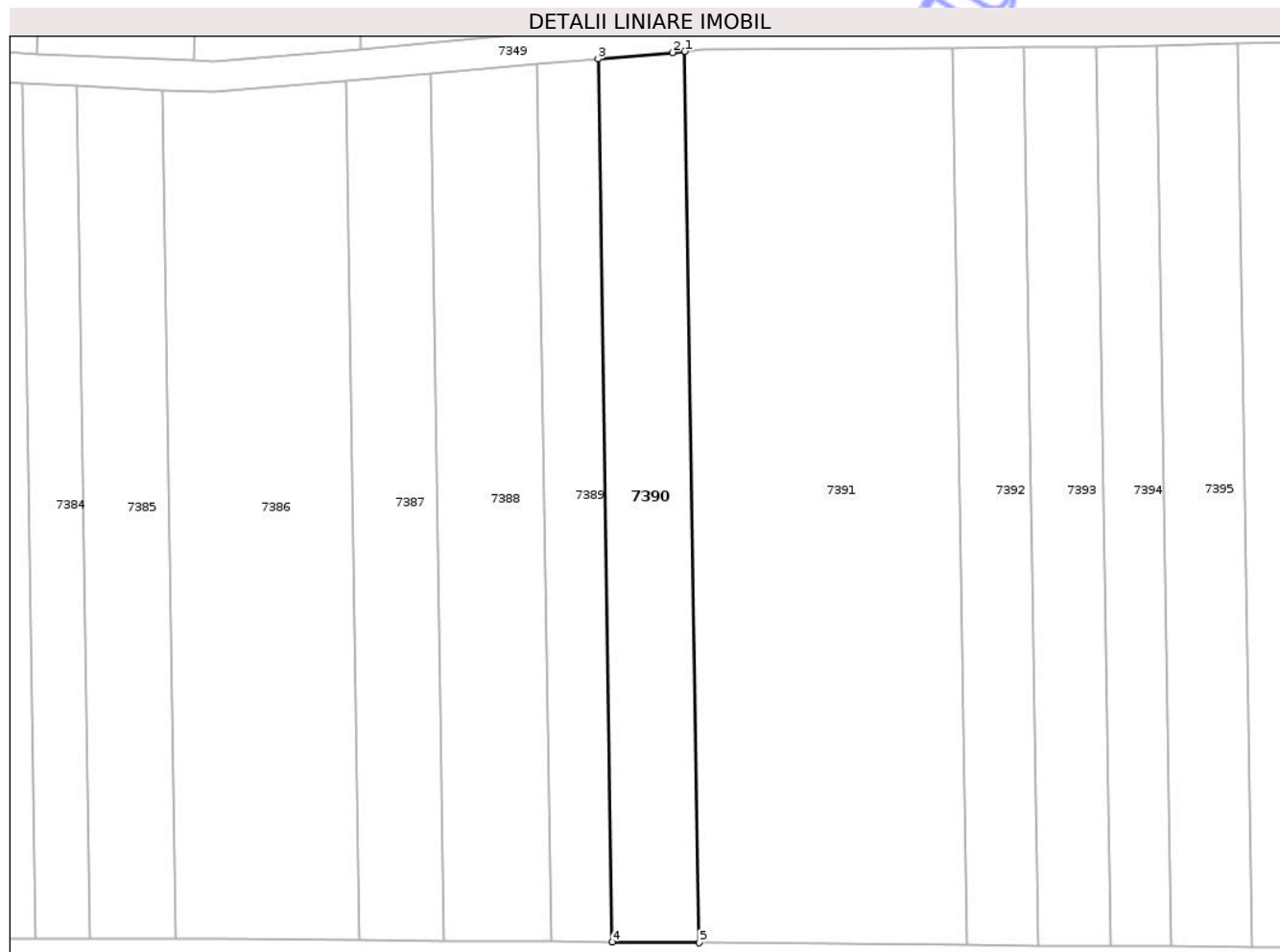
Inscrieri privind dezmembramintele dreptului de proprietate, drepturi reale de garanție și sarcini	Referințe
NU SUNT	

Anexa Nr. 1 La Partea I

Teren

Nr cadastral	Suprafața (mp)*	Observații / Referințe
	1.320	

* Suprafața este determinată în planul de proiecție Stereo 70.



Date referitoare la teren

Crt	Categorie folosință	Intra vilan	Suprafața (mp)	Tarla	Parcelă	Nr. topo	Observații / Referințe
1	vie	NU	1.320	63	74	-	

Lungime Segmente

1) Valorile lungimilor segmentelor sunt obținute din proiecție în plan.

Punct început	X / Y	Punct sfârșit	X / Y	Lungime segment (** (m)
1	368.051,928 323.248,582	2	368.050,305 323.248,436	1.63
2	368.050,305 323.248,436	3	368.040,568 323.247,593	9.773
3	368.040,568 323.247,593	4	368.042,428 323.132,097	115.511
4	368.042,428 323.132,097	5	368.053,806 323.132,008	11.378
5	368.053,806 323.132,008	1	368.051,928 323.248,582	116.589

** Lungimile segmentelor sunt determinate în planul de proiecție Stereo 70 și sunt rotunjite la 1 milimetru.

*** Distanța dintre puncte este formată din segmente cumulate ce sunt mai mici decât valoarea 1 milimetru.

Neutilizabil în Circuitul
Civil

**DATE DESPRE IMOBILUL NR. 7393**

Oficiul de Cadastru și Publicitate Imobiliară DOLJ
Biroul de Cadastru și Publicitate Imobiliară Craiova

A. Partea I. Descrierea imobilului

TEREN Extravilan

Adresa: Jud. Dolj, T63, P69

Nr. Crt	Nr cadastral Nr. topografic	Suprafața* (mp)	Observații / Referințe
A1		1.104	Sector cadastral:48 Teren neimprejmuit;

B. Partea II. Proprietari și acte

Inscrieri privitoare la dreptul de proprietate și alte drepturi reale	Referințe
/	
Act Administrativ nr. TITLU DE PROPRIETATE NR. 313-44832, din 05/08/1997 emis de CJ DOLJ;	
B1	A1
Intabulare, drept de PROPRIETATE, dobandit prin Reconstituire, cota actuala 1/1, cota initiala 1/1	
1) GIURCAN CONSTANTIN, LIPSĂ CNP	

C. Partea III. SARCINI .

Inscrieri privind dezmembramintele dreptului de proprietate, drepturi reale de garanție și sarcini	Referințe
NU SUNT	


Anexa Nr. 1 La Partea I

Teren

Nr cadastral	Suprafața (mp)*	Observații / Referințe
	1.104	

* Suprafața este determinată în planul de proiecție Stereo 70.

DETALII LINIARE IMOBIL



Date referitoare la teren

Crt	Categorie folosință	Intra vilan	Suprafața (mp)	Tarla	Parcelă	Nr. topo	Observații / Referințe
1	arabil	NU	1.104	63	69	-	

Lungime Segmente

1) Valorile lungimilor segmentelor sunt obținute din proiecție în plan.

Punct început	X / Y	Punct sfârșit	X / Y	Lungime segment (** (m)
1	368.105,726 323.249,156	2	368.096,331 323.249,088	9.395
2	368.096,331 323.249,088	3	368.098,223 323.131,658	117.445
3	368.098,223 323.131,658	4	368.107,62 323.131,583	9.397
4	368.107,62 323.131,583	1	368.105,726 323.249,156	117.588

** Lungimile segmentelor sunt determinate în planul de proiecție Stereo 70 și sunt rotunjite la 1 milimetru.

*** Distanţa dintre puncte este formată din segmente cumulate ce sunt mai mici decât valoarea 1 milimetru.

Neutilizabil în Circuitul
Civil

**DATE DESPRE IMOBILUL NR. 7397**

Oficiul de Cadastru și Publicitate Imobiliară DOLJ
Biroul de Cadastru și Publicitate Imobiliară Craiova

A. Partea I. Descrierea imobilului

TEREN Extravilan

Adresa: Jud. Dolj, T63, P132, 139

Nr. Crt	Nr cadastral Nr. topografic	Suprafața* (mp)	Observații / Referințe
A1		2.200	Sector cadastral:48 Teren neimprejmuit;

B. Partea II. Proprietari și acte

Inscrieri privitoare la dreptul de proprietate și alte drepturi reale	Referințe
/	
Act Administrativ nr. TITLU DE PROPRIETATE NR. 261-59562, din 03/08/1997 emis de CJ DOLJ;	
B1	A1
Intabulare, drept de PROPRIETATE, dobandit prin Reconstituire, cota actuala 1/1, cota initiala 1/1	
1) NEAGA GHEORGHE, LIPSĂ CNP	

C. Partea III. SARCINI .

Inscrieri privind dezmembramintele dreptului de proprietate, drepturi reale de garanție și sarcini	Referințe
NU SUNT	

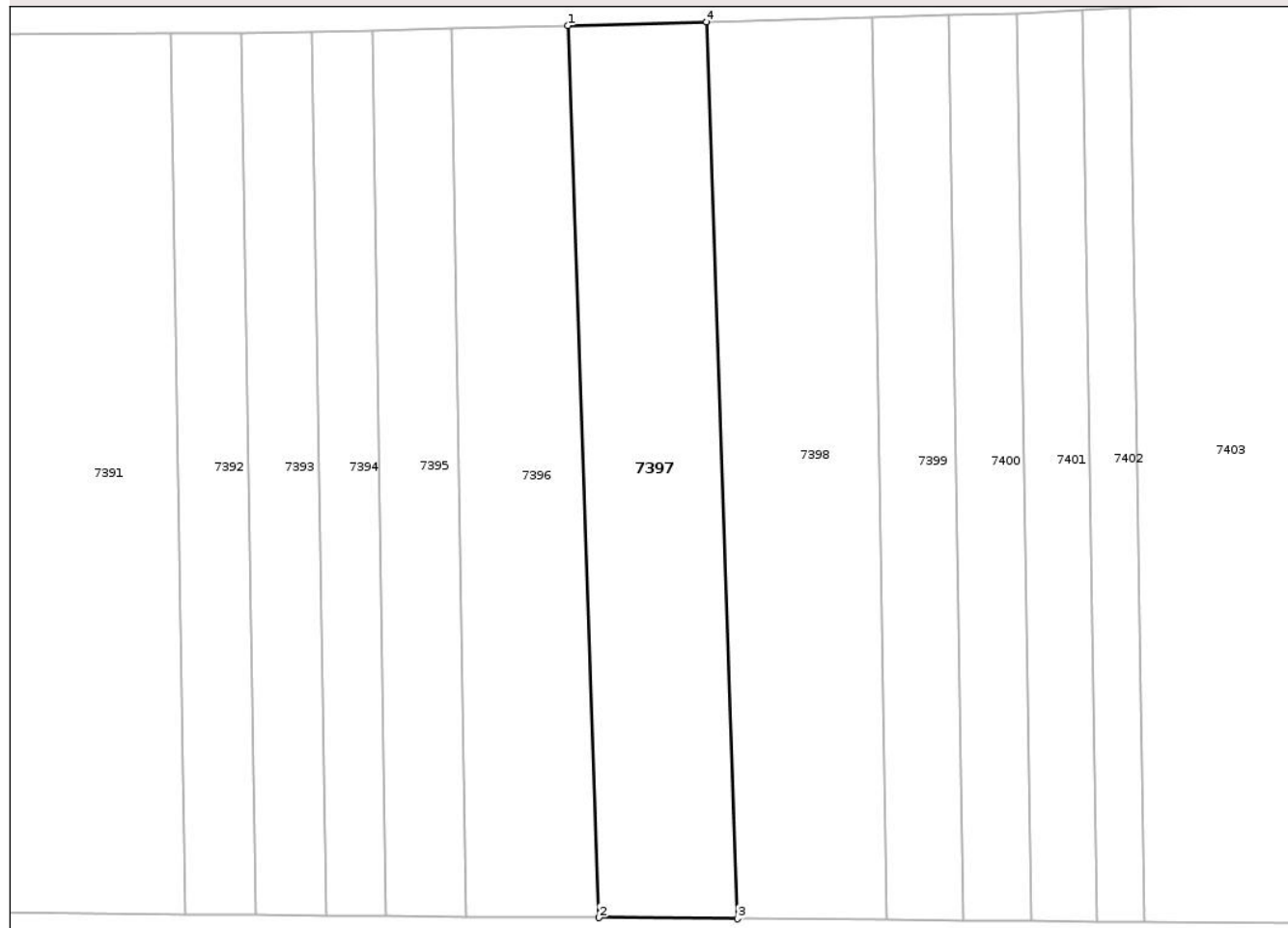
Anexa Nr. 1 La Partea I

Teren

Nr cadastral	Suprafața (mp)*	Observații / Referințe
	2.200	

* Suprafața este determinată în planul de proiecție Stereo 70.

DETALII LINIARE IMOBIL



Date referitoare la teren

Crt	Categorie folosință	Intra vilan	Suprafața (mp)	Tarla	Parcelă	Nr. topo	Observații / Referințe
1	arabil	NU	1.000	63	132	-	TARLA ERONATA IN TDP-ERONAT T 66 - CORECT T 63
2	arabil	NU	1.200	63	139	-	

Lungime Segmente

1) Valorile lungimilor segmentelor sunt obținute din proiecție în plan.

Punct început	X / Y	Punct sfârșit	X / Y	Lungime segment (** (m)
1	368.139,807 323.250,027	2	368.143,92 323.131,297	118.801
2	368.143,92 323.131,297	3	368.162,404 323.131,152	18.485
3	368.162,404 323.131,152	4	368.158,268 323.250,534	119.454
4	368.158,268 323.250,534	1	368.139,807 323.250,027	18.468

** Lungimile segmentelor sunt determinate în planul de proiecție Stereo 70 și sunt rotunjite la 1 milimetru.

*** Distanța dintre puncte este formată din segmente cumulate ce sunt mai mici decât valoarea 1 milimetru.

Neutilizabil în Circuitul
Civil



DATE DESPRE IMOBILUL NR. 7403

Oficiul de Cadastru și Publicitate Imobiliară DOLJ
Biroul de Cadastru și Publicitate Imobiliară Craiova

A. Partea I. Descrierea imobilului

TEREN Extravilan

Adresa: Jud. Dolj, T63, P51

Nr. Crt	Nr cadastral Nr. topografic	Suprafața* (mp)	Observații / Referințe
A1		5.000	Sector cadastral:48 Teren neimprejmuit;

B. Partea II. Proprietari și acte

Inscrieri privitoare la dreptul de proprietate și alte drepturi reale	Referințe
/	
Act Administrativ nr. TITLU DE PROPRIETATE NR. 472-1980, din 06/09/2002 emis de CJ DOLJ;	
B1	A1
Intabulare, drept de PROPRIETATE, dobandit prin Reconstituire, cota actuala 1/1, cota initiala 1/1	
1) MARTIN ION, LIPSĂ CNP	

C. Partea III. SARCINI .

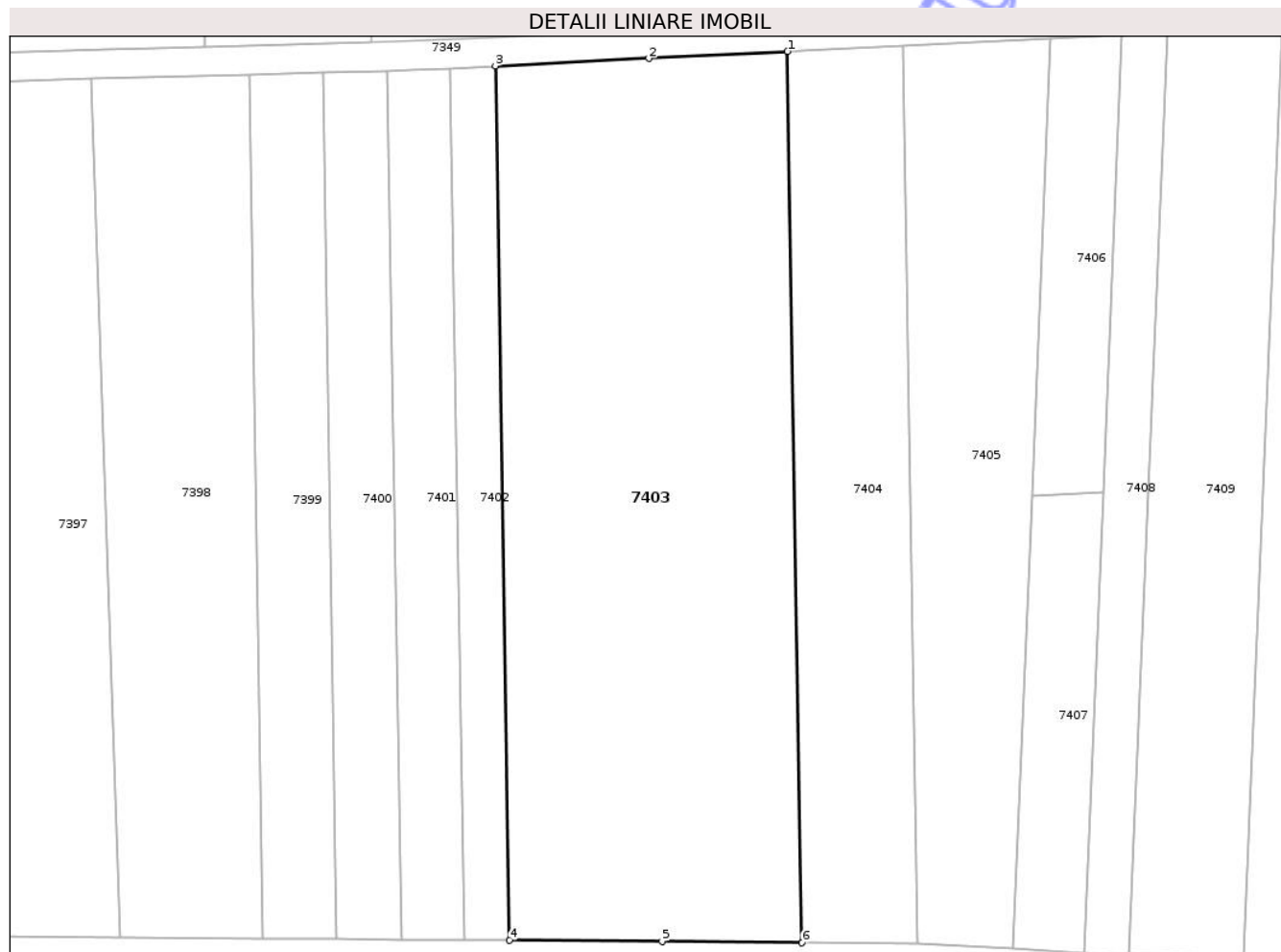
Inscrieri privind dezmembramintele dreptului de proprietate, drepturi reale de garanție și sarcini	Referințe
NU SUNT	

Anexa Nr. 1 La Partea I

Teren

Nr cadastral	Suprafața (mp)*	Observații / Referințe
	5.000	

* Suprafața este determinată în planul de proiecție Stereo 70.



Date referitoare la teren

Crt	Categorie folosință	Intra vilan	Suprafața (mp)	Tarla	Parcelă	Nr. topo	Observații / Referințe
1	arabil	NU	5.000	63	51	-	

Lungime Segmente

1) Valorile lungimilor segmentelor sunt obținute din proiecție în plan.

Punct început	X / Y	Punct sfârșit	X / Y	Lungime segment (** (m)
1	368.255,317 323.254,375	2	368.235,989 323.253,413	19.352
2	368.235,989 323.253,413	3	368.214,633 323.252,351	21.382
3	368.214,633 323.252,351	4	368.216,593 323.130,724	121.643
4	368.216,593 323.130,724	5	368.237,828 323.130,557	21.236
5	368.237,828 323.130,557	6	368.257,314 323.130,389	19.487

Punct început	X / Y	Punct sfârșit	X / Y	Lungime segment (** (m)
6	368.257,314 323.130,389	1	368.255,317 323.254,375	124.002

** Lungimile segmentelor sunt determinate în planul de proiecție Stereo 70 și sunt rotunjite la 1 milimetru.

*** Distanța dintre puncte este formată din segmente cumulate ce sunt mai mici decât valoarea 1 milimetru.

Neutilizabil în Circuitul Civil

**DATE DESPRE IMOBILUL NR. 7406**

Oficiul de Cadastru și Publicitate Imobiliară DOLJ
Biroul de Cadastru și Publicitate Imobiliară Craiova

A. Partea I. Descrierea imobilului

TEREN Extravilan

Adresa: Jud. Dolj, T64, P76

Nr. Crt	Nr cadastral Nr. topografic	Suprafața* (mp)	Observații / Referințe
A1	37614	630	Sector cadastral:48 Teren neimprejmuit;

B. Partea II. Proprietari și acte

Inscrieri privitoare la dreptul de proprietate și alte drepturi reale		Referințe
108935 / 24/04/2025		
Act Notarial nr. CONTRACT DE VANZARE AUT. NR. 415, din 24/04/2025 emis de NP GAGEATU ILEANA MADALINA;		
B1	Intabulare, drept de PROPRIETATE, dobandit prin Conventie, cota actuala 1/1, cota initiala 1/1 1) SUNNY FARM SRL, CIF:32010703	A1

C. Partea III. SARCINI .

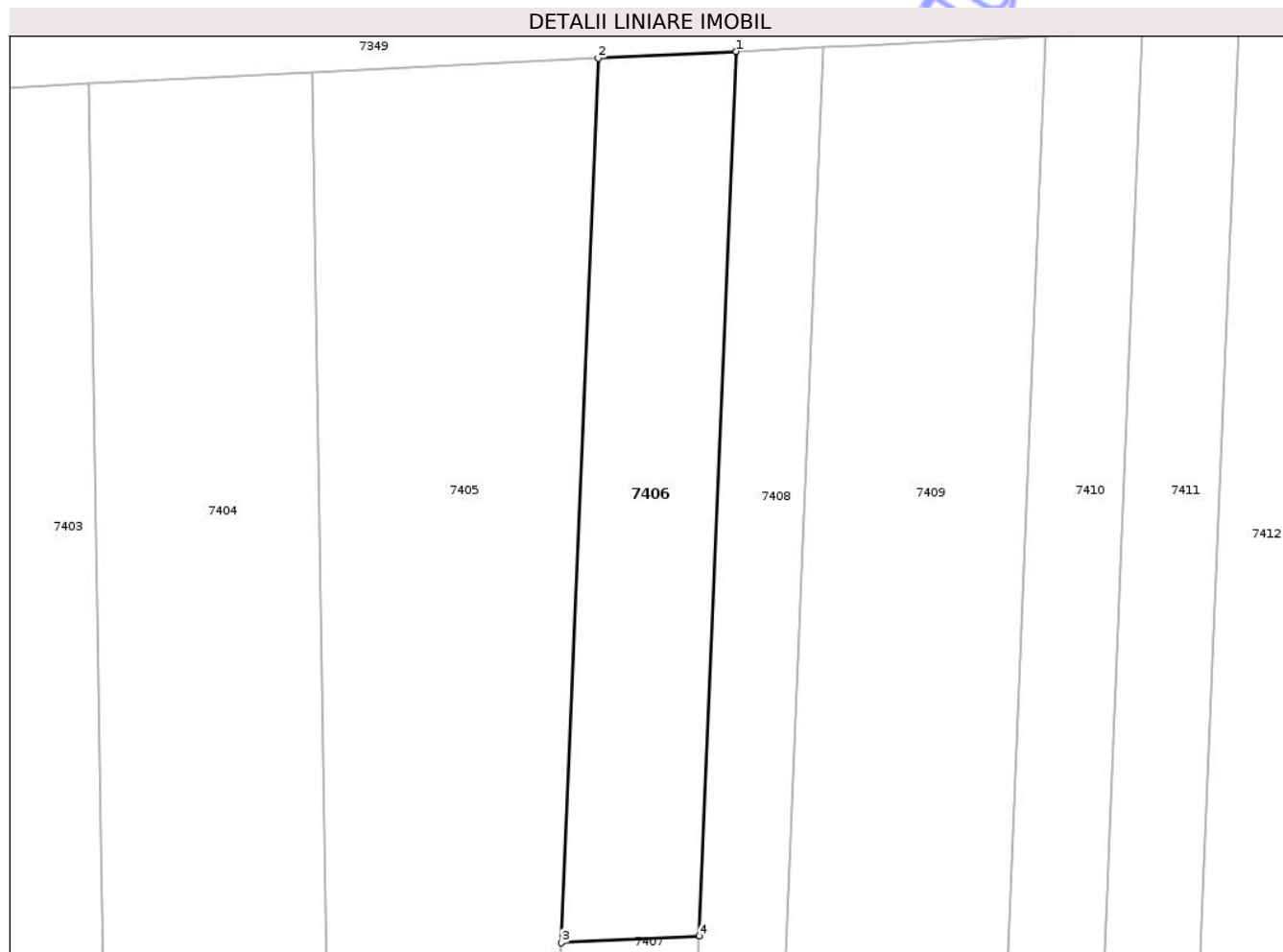
Inscrieri privind dezmembramintele dreptului de proprietate, drepturi reale de garanție și sarcini	Referințe
NU SUNT	

Anexa Nr. 1 La Partea I

Teren

Nr cadastral	Suprafața (mp)*	Observații / Referințe
37614	630	

* Suprafața este determinată în planul de proiecție Stereo 70.



Date referitoare la teren

Crt	Categorie folosință	Intra vilan	Suprafața (mp)	Tarla	Parcelă	Nr. topo	Observații / Referințe
1	arabil	NU	630	64	76	-	

Lungime Segmente

1) Valorile lungimilor segmentelor sunt obținute din proiecție în plan.

Punct început	X / Y	Punct sfârșit	X / Y	Lungime segment (** (m)
1	368.301,892 323.256,692	2	368.291,965 323.256,198	9.939
2	368.291,965 323.256,198	3	368.289,313 323.192,602	63.651
3	368.289,313 323.192,602	4	368.299,24 323.193,096	9.939
4	368.299,24 323.193,096	1	368.301,892 323.256,692	63.651

** Lungimile segmentelor sunt determinate în planul de proiecție Stereo 70 și sunt rotunjite la 1 milimetru.

*** Distanţa dintre puncte este formată din segmente cumulate ce sunt mai mici decât valoarea 1 milimetru.

Neutilizabil în Circuitul
Civil

**DATE DESPRE IMOBILUL NR. 7408**

Oficiul de Cadastru și Publicitate Imobiliară DOLJ
Biroul de Cadastru și Publicitate Imobiliară Craiova

A. Partea I. Descrierea imobilului

TEREN Extravilan

Adresa: Jud. Dolj, T63, P50

Nr. Crt	Nr cadastral Nr. topografic	Suprafața* (mp)	Observații / Referințe
A1		800	Sector cadastral:48 Teren neimprejmuit;

B. Partea II. Proprietari și acte

Inscrieri privitoare la dreptul de proprietate și alte drepturi reale	Referințe
/	
Act Administrativ nr. TITLU DE PROPRIETATE NR. 741, din 12/09/2003 emis de CJ DOLJ;	
B1	A1
Intabulare, drept de PROPRIETATE, dobandit prin Reconstituire, cota actuala 1/1, cota initiala 1/1 1) PLESA IOANA, LIPSĂ CNP	

C. Partea III. SARCINI .

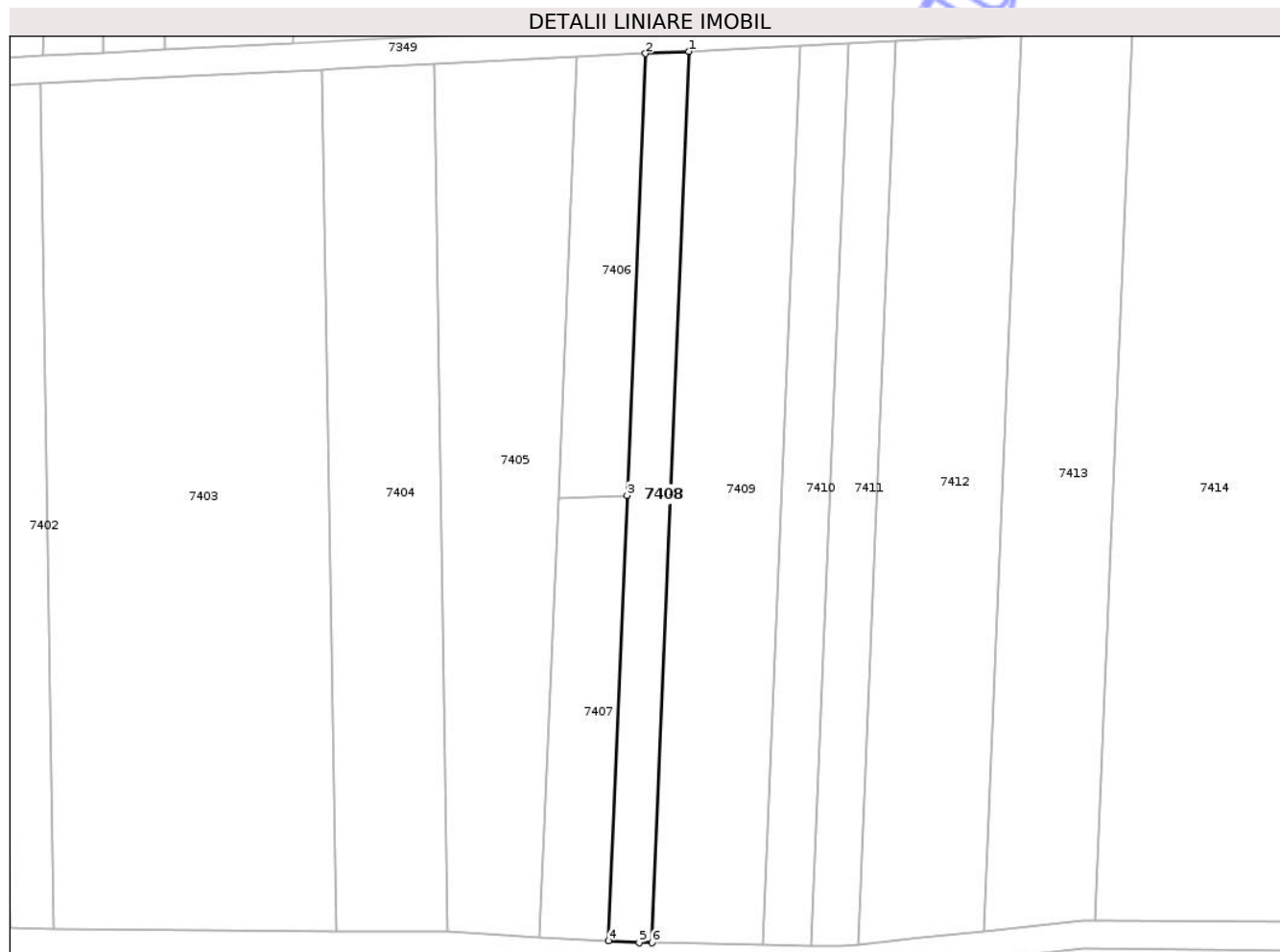
Inscrieri privind dezmembramintele dreptului de proprietate, drepturi reale de garanție și sarcini	Referințe
NU SUNT	

Anexa Nr. 1 La Partea I

Teren

Nr cadastral	Suprafața (mp)*	Observații / Referințe
	800	

* Suprafața este determinată în planul de proiecție Stereo 70.



Date referitoare la teren

Crt	Categorie folosință	Intra vilan	Suprafața (mp)	Tarla	Parcelă	Nr. topo	Observații / Referințe
1	arabil	NU	800	63	50	-	

Lungime Segmente

1) Valorile lungimilor segmentelor sunt obținute din proiecție în plan.

Punct început	X / Y	Punct sfârșit	X / Y	Lungime segment (** (m)
1	368.308,153 323.257,004	2	368.301,892 323.256,692	6.269
2	368.301,892 323.256,692	3	368.299,24 323.193,096	63.651
3	368.299,24 323.193,096	4	368.296,566 323.128,982	64.17
4	368.296,566 323.128,982	5	368.301,004 323.128,739	4.445
5	368.301,004 323.128,739	6	368.302,803 323.128,703	1.799

Punct început	X / Y	Punct sfârșit	X / Y	Lungime segment (** (m)
6	368.302,803 323.128,703	1	368.308,153 323.257,004	128.412

** Lungimile segmentelor sunt determinate în planul de proiecție Stereo 70 și sunt rotunjite la 1 milimetru.

*** Distanța dintre puncte este formată din segmente cumulate ce sunt mai mici decât valoarea 1 milimetru.

Neutilizabil în Circuitul Civil

**DATE DESPRE IMOBILUL NR. 7419**

Oficiul de Cadastru și Publicitate Imobiliară DOLJ
Biroul de Cadastru și Publicitate Imobiliară Craiova

A. Partea I. Descrierea imobilului

TEREN Extravilan

Adresa: Jud. Dolj, T63, P27

Nr. Crt	Nr cadastral Nr. topografic	Suprafața* (mp)	Observații / Referințe
A1		649	Sector cadastral:48 Teren neimprejmuit;

B. Partea II. Proprietari și acte

Inscrieri privitoare la dreptul de proprietate și alte drepturi reale	Referințe
/	
Act Administrativ nr. TITLU DE PROPRIETATE NR. 254-59562, din 31/07/1997 emis de CJ DOLJ;	
B1	A1
Intabulare, drept de PROPRIETATE, dobandit prin Reconstituire, cota actuala 1/1, cota initiala 1/1	
1) PLESA ELENA, LIPSĂ CNP	

C. Partea III. SARCINI .

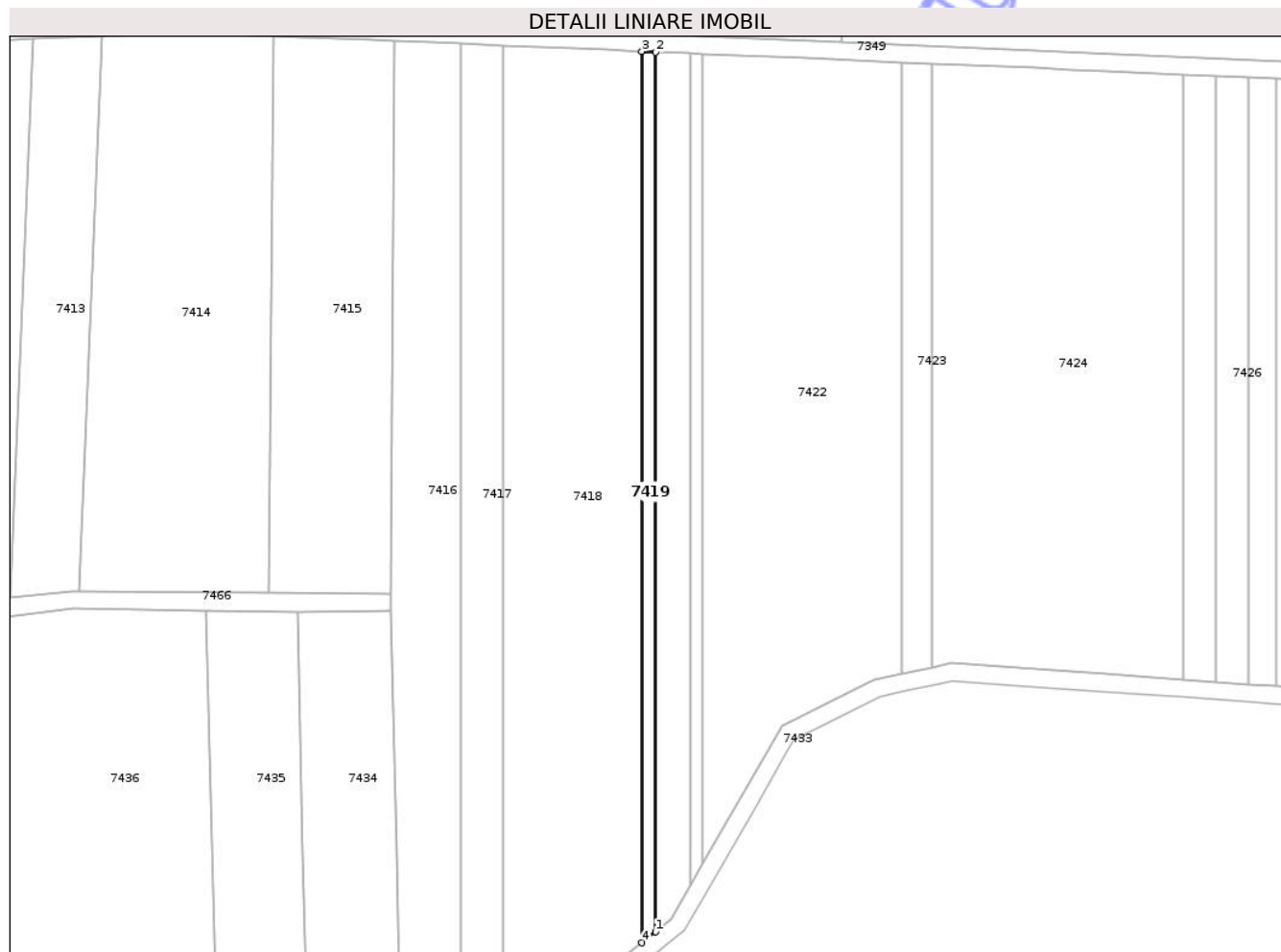
Inscrieri privind dezmembramintele dreptului de proprietate, drepturi reale de garanție și sarcini	Referințe
NU SUNT	

Anexa Nr. 1 La Partea I

Teren

Nr cadastral	Suprafața (mp)*	Observații / Referințe
	649	

* Suprafața este determinată în planul de proiecție Stereo 70.



Date referitoare la teren

Crt	Categorie folosință	Intra vilan	Suprafața (mp)	Tarla	Parcelă	Nr. topo	Observații / Referințe
1	arabil	NU	649	63	27	-	

Lungime Segmente

1) Valorile lungimilor segmentelor sunt obținute din proiecție în plan.

Punct început	X / Y	Punct sfârșit	X / Y	Lungime segment (** (m)
1	368.499,904 323.053,403	2	368.499,904 323.256,412	203.009
2	368.499,904 323.256,412	3	368.496,728 323.256,546	3.179
3	368.496,728 323.256,546	4	368.496,728 323.050,841	205.705
4	368.496,728 323.050,841	1	368.499,904 323.053,403	4.081

** Lungimile segmentelor sunt determinate în planul de proiecție Stereo 70 și sunt rotunjite la 1 milimetru.

*** Distanţa dintre puncte este formată din segmente cumulate ce sunt mai mici decât valoarea 1 milimetru.

Neutilizabil în Circuitul
Civil

**DATE DESPRE IMOBILUL NR. 7431**

Oficiul de Cadastru și Publicitate Imobiliară DOLJ
Biroul de Cadastru și Publicitate Imobiliară Craiova

A. Partea I. Descrierea imobilului

TEREN Extravilan

Adresa: Jud. Dolj, T63, P8

Nr. Crt	Nr cadastral Nr. topografic	Suprafața* (mp)	Observații / Referințe
A1		1.656	Sector cadastral:48 Teren neimprejmuit;

B. Partea II. Proprietari și acte

Inscrieri privitoare la dreptul de proprietate și alte drepturi reale	Referințe
/	
Act Administrativ nr. TITLU DE PROPRIETATE NR. 152-9609, din 07/07/1997 emis de CJ DOLJ;	
B1	A1
Intabulare, drept de PROPRIETATE, dobandit prin Reconstituire, cota actuala 1/1, cota initiala 1/1	
1) NICA ION, LIPSĂ CNP	

C. Partea III. SARCINI .

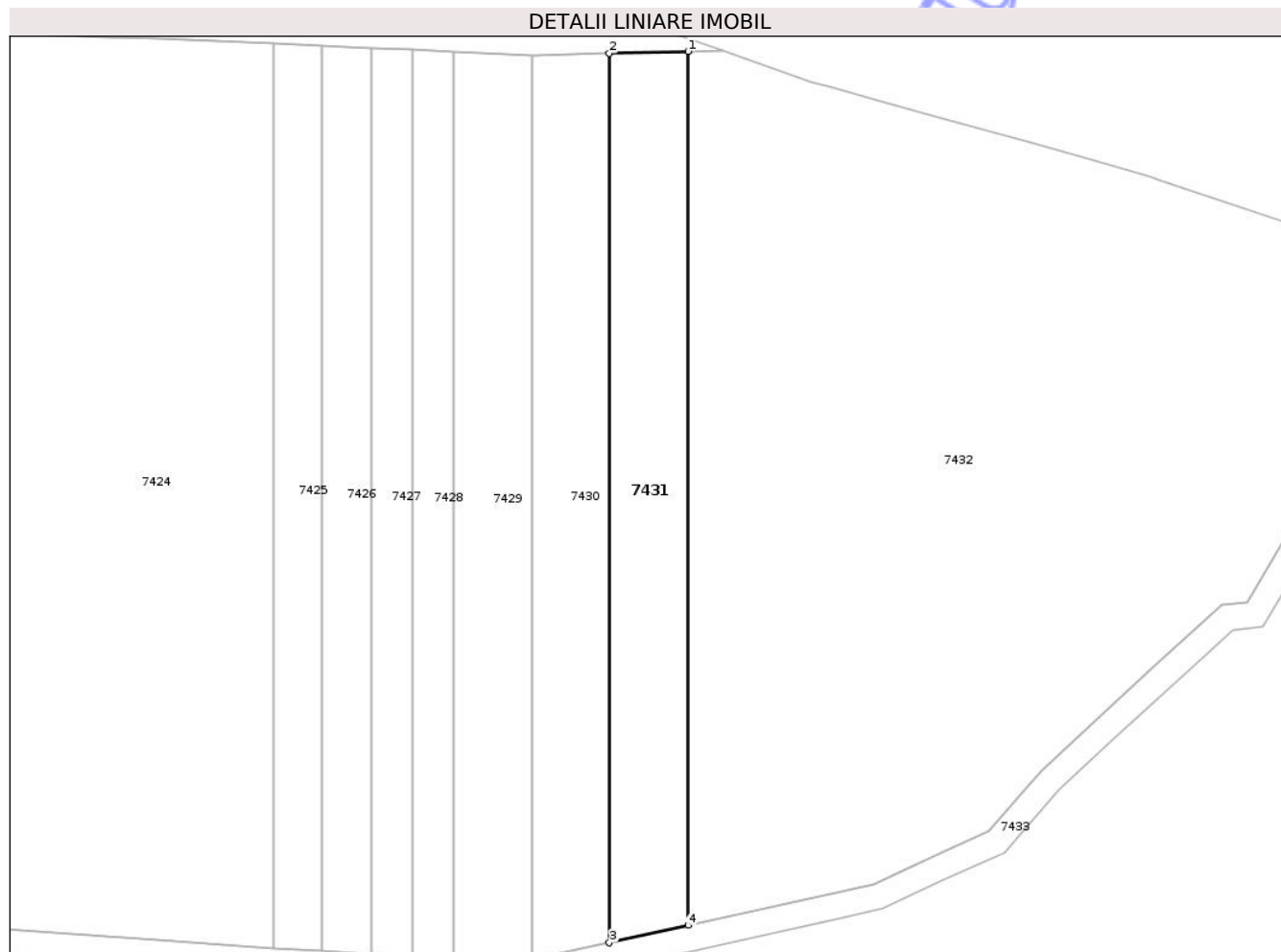
Inscrieri privind dezmembramintele dreptului de proprietate, drepturi reale de garanție și sarcini	Referințe
NU SUNT	

Anexa Nr. 1 La Partea I

Teren

Nr cadastral	Suprafața (mp)*	Observații / Referințe
	1.656	

* Suprafața este determinată în planul de proiecție Stereo 70.



Date referitoare la teren

Crt	Categorie folosință	Intra vilan	Suprafața (mp)	Tarla	Parcelă	Nr. topo	Observații / Referințe
1	arabil	NU	1.656	63	8	-	

Lungime Segmente

1) Valorile lungimilor segmentelor sunt obținute din proiecție în plan.

Punct început	X / Y	Punct sfârșit	X / Y	Lungime segment (** (m)
1	368.685,939 323.250,119	2	368.673,787 323.249,83	12.155
2	368.673,787 323.249,83	3	368.673,787 323.112,35	137.48
3	368.673,787 323.112,35	4	368.685,939 323.115,045	12.447
4	368.685,939 323.115,045	1	368.685,939 323.250,119	135.074

** Lungimile segmentelor sunt determinate în planul de proiecție Stereo 70 și sunt rotunjite la 1 milimetru.

*** Distanța dintre puncte este formată din segmente cumulate ce sunt mai mici decât valoarea 1 milimetru.

Neutilizabil în Circuitul
Civil

**DATE DESPRE IMOBILUL NR. 7437**

Oficiul de Cadastru și Publicitate Imobiliară DOLJ
Biroul de Cadastru și Publicitate Imobiliară Craiova

A. Partea I. Descrierea imobilului

TEREN Extravilan

Adresa: Jud. Dolj, T63, P124, 125, 126, 127

Nr. Crt	Nr cadastral Nr. topografic	Suprafața* (mp)	Observații / Referințe
A1		16.786	Sector cadastral:48 Teren neimprejmut;

B. Partea II. Proprietari și acte

Inscrieri privitoare la dreptul de proprietate și alte drepturi reale	Referințe
/	
Act Administrativ nr. TITLU DE PROPRIETATE NR. 322-44832, din 05/08/1997 emis de CJ DOLJ;	
B1	A1
Intabulare, drept de PROPRIETATE, dobandit prin Reconstituire, cota actuala 1/1, cota initiala 1/1	
1) POPESCU ILIE, LIPSĂ CNP	
2) BUBULICA ELENA, LIPSĂ CNP	

C. Partea III. SARCINI .

Inscrieri privind dezmembramintele dreptului de proprietate, drepturi reale de garanție și sarcini	Referințe
NU SUNT	

Anexa Nr. 1 La Partea I

Teren

Nr cadastral	Suprafața (mp)*	Observații / Referințe
	16.786	

* Suprafața este determinată în planul de proiecție Stereo 70.



Date referitoare la teren

Crt	Categorie folosință	Intra vilan	Suprafața (mp)	Tarla	Parcelă	Nr. topo	Observații / Referințe
1	livada	NU	8.086	63	124	-	
2	vie	NU	500	63	125	-	
3	arabil	NU	700	63	126	-	
4	arabil	NU	7.500	63	127	-	

Lungime Segmente

1) Valorile lungimilor segmentelor sunt obținute din proiecție în plan.

Punct început	X / Y	Punct sfârșit	X / Y	Lungime segment (** (m)
1	368.272,805 323.126,281	2	368.271,682 322.840,149	286.134
2	368.271,682 322.840,149	3	368.276,206 322.842,416	5.06
3	368.276,206 322.842,416	4	368.297,611 322.869,17	34.263

Punct început	X / Y	Punct sfârșit	X / Y	Lungime segment (** (m)
4	368.297,611 322.869,17	5	368.337,555 322.912,361	58.83
5	368.337,555 322.912,361	6	368.339,777 322.917,924	5.99
6	368.339,777 322.917,924	7	368.340,59 323.125,024	207.102
7	368.340,59 323.125,024	8	368.332,778 323.124,104	7.866
8	368.332,778 323.124,104	9	368.300,949 323.124,74	31.835
9	368.300,949 323.124,74	1	368.272,805 323.126,281	28.186

** Lungimile segmentelor sunt determinate în planul de proiecție Stereo 70 și sunt rotunjite la 1 milimetru.

*** Distanța dintre puncte este formată din segmente cumulate ce sunt mai mici decât valoarea 1 milimetru.

Neutilizabil în Circuitul Civil

**DATE DESPRE IMOBILUL NR. 7440**

Oficiul de Cadastru și Publicitate Imobiliară DOLJ
Biroul de Cadastru și Publicitate Imobiliară Craiova

A. Partea I. Descrierea imobilului

TEREN Extravilan

Adresa: Jud. Dolj, T63, P215

Nr. Crt	Nr cadastral Nr. topografic	Suprafața* (mp)	Observații / Referințe
A1		5.000	Sector cadastral:48 Teren neimprejmuit;

B. Partea II. Proprietari și acte

Inscrieri privitoare la dreptul de proprietate și alte drepturi reale		Referințe
/		
Act Administrativ nr. TITLU DE PROPRIETATE NR. 1129, din 31/07/2008 emis de CJ DOLJ;		
B1	Intabulare, drept de PROPRIETATE, dobandit prin Reconstituire, cota actuala 1/1, cota initiala 1/1 1) POPA STEFAN, LIPSĂ CNP 2) VACARITA IULIAN, LIPSĂ CNP	A1

C. Partea III. SARCINI .

Inscrieri privind dezmembramintele dreptului de proprietate, drepturi reale de garanție și sarcini	Referințe
NU SUNT	

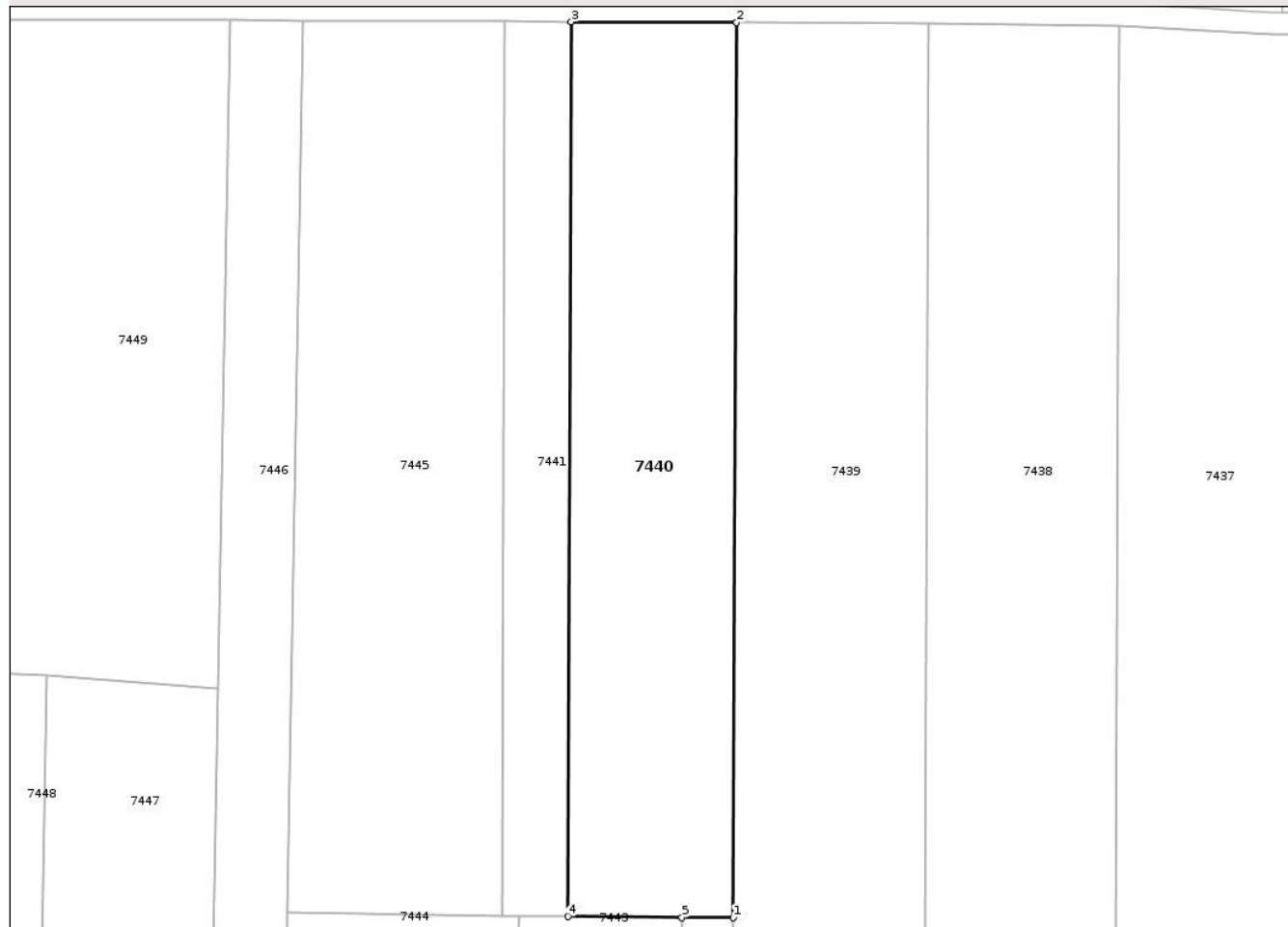
Anexa Nr. 1 La Partea I

Teren

Nr cadastral	Suprafața (mp)*	Observații / Referințe
	5.000	

* Suprafața este determinată în planul de proiecție Stereo 70.

DETALII LINIARE IMOBIL



Date referitoare la teren

Crt	Categorie folosință	Intra vilan	Suprafața (mp)	Tarla	Parcelă	Nr. topo	Observații / Referințe
1	pasune	NU	5.000	63	215	-	

Lungime Segmente

1) Valorile lungimilor segmentelor sunt obținute din proiecție în plan.

Punct început	X / Y	Punct sfârșit	X / Y	Lungime segment (** (m)
1	368.201,77 322.962,342	2	368.202,415 323.126,836	164.495
2	368.202,415 323.126,836	3	368.172,01 323.126,968	30.405
3	368.172,01 323.126,968	4	368.171,365 322.962,575	164.394
4	368.171,365 322.962,575	5	368.192,331 322.962,414	20.967
5	368.192,331 322.962,414	1	368.201,77 322.962,342	9.439

** Lungimile segmentelor sunt determinate în planul de proiecție Stereo 70 și sunt rotunjite la 1 milimetru.

*** Distanța dintre puncte este formată din segmente cumulate ce sunt mai mici decât valoarea 1 milimetru.

Neutilizabil în Circuitul
Civil

**DATE DESPRE IMOBILUL NR. 7442**

Oficiul de Cadastru și Publicitate Imobiliară DOLJ
Biroul de Cadastru și Publicitate Imobiliară Craiova

A. Partea I. Descrierea imobilului

TEREN Extravilan

Adresa: Jud. Dolj, T63, P10

Nr. Crt	Nr cadastral Nr. topografic	Suprafața* (mp)	Observații / Referințe
A1		1.120	Sector cadastral:48 Teren neimprejmuit;

B. Partea II. Proprietari și acte

Inscrieri privitoare la dreptul de proprietate și alte drepturi reale	Referințe
/	
Act Administrativ nr. TITLU DE PROPRIETATE NR. 341-44832, din 07/08/1997 emis de CJ DOLJ;	
B1	A1
Intabulare, drept de PROPRIETATE, dobandit prin Reconstituire, cota actuala 1/1, cota initiala 1/1	
1) GIURCAN ION, LIPSĂ CNP	

C. Partea III. SARCINI .


Inscrieri privind dezmembramintele dreptului de proprietate, drepturi reale de garanție și sarcini	Referințe
NU SUNT	

Anexa Nr. 1 La Partea I

Teren

Nr cadastral	Suprafața (mp)*	Observații / Referințe
	1.120	

* Suprafața este determinată în planul de proiecție Stereo 70.



Date referitoare la teren

Crt	Categorie folosință	Intra vilan	Suprafața (mp)	Tarla	Parcelă	Nr. topo	Observații / Referințe
1	arabil	NU	1.120	63	10	-	

Lungime Segmente

1) Valorile lungimilor segmentelor sunt obținute din proiecție în plan.

Punct început	X / Y	Punct sfârșit	X / Y	Lungime segment (** (m)
1	368.201,77 322.962,342	2	368.192,331 322.962,414	9.439
2	368.192,331 322.962,414	3	368.191,866 322.843,933	118.482
3	368.191,866 322.843,933	4	368.201,304 322.843,517	9.447
4	368.201,304 322.843,517	1	368.201,77 322.962,342	118.826

** Lungimile segmentelor sunt determinate în planul de proiecție Stereo 70 și sunt rotunjite la 1 milimetru.

*** Distanţa dintre puncte este formată din segmente cumulate ce sunt mai mici decât valoarea 1 milimetru.

Neutilizabil în Circuitul
Civil

**DATE DESPRE IMOBILUL NR. 7453**

Oficiul de Cadastru și Publicitate Imobiliară DOLJ
Biroul de Cadastru și Publicitate Imobiliară Craiova

A. Partea I. Descrierea imobilului

TEREN Extravilan

Adresa: Jud. Dolj, T63, P23, 23/1

Nr. Crt	Nr cadastral Nr. topografic	Suprafața* (mp)	Observații / Referințe
A1		8.950	Sector cadastral:48 Teren neimprejmuit;

B. Partea II. Proprietari și acte

Inscrieri privitoare la dreptul de proprietate și alte drepturi reale	Referințe
/	
Act Administrativ nr. TITLU DE PROPRIETATE NR. 504, din 30/09/2002 emis de CJ DOLJ;	
B1	A1
Intabulare, drept de PROPRIETATE, dobandit prin Reconstituire, cota actuala 1/1, cota initiala 1/1 1) NEAGA ION, LIPSĂ CNP	

C. Partea III. SARCINI .

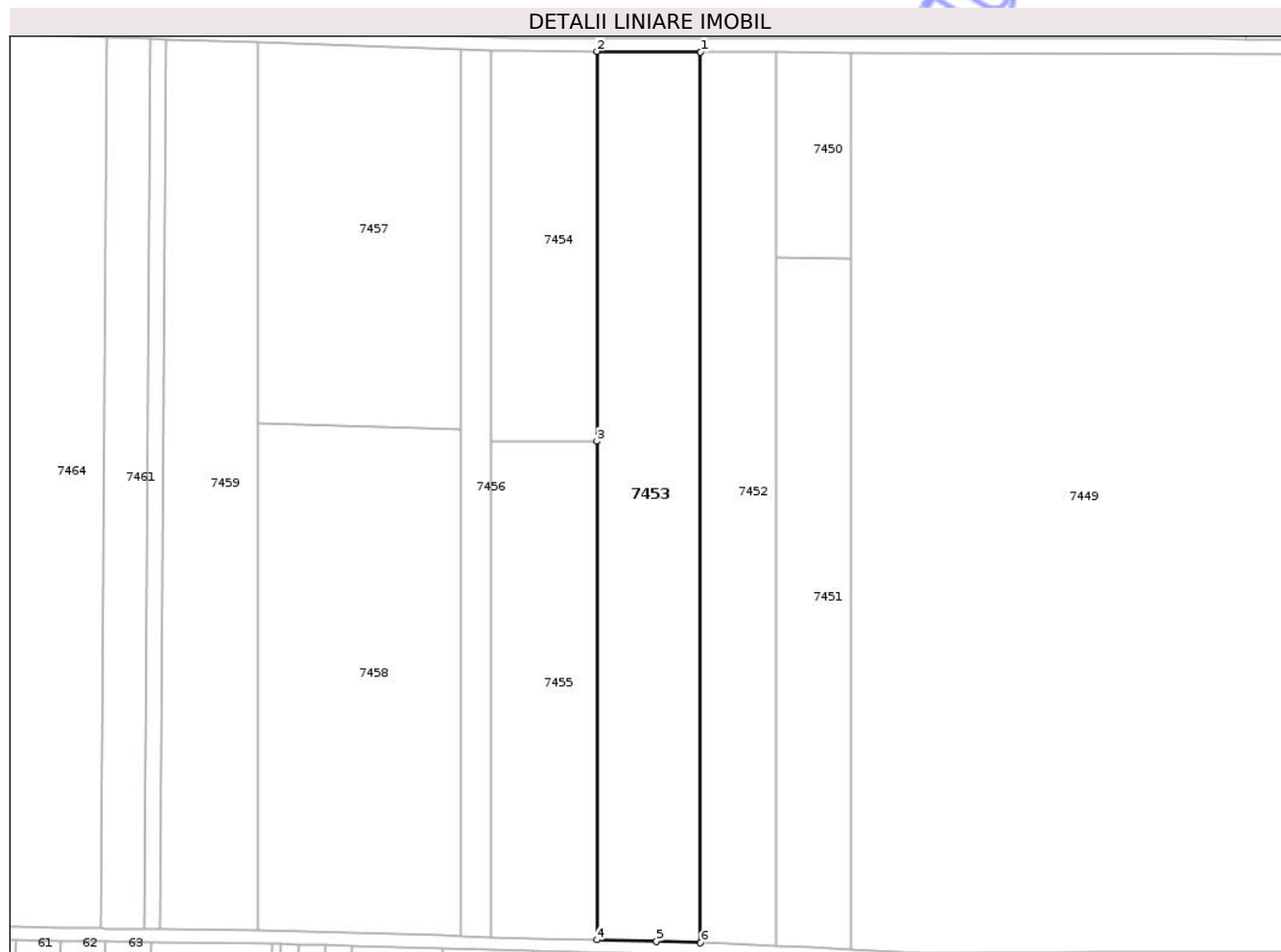
Inscrieri privind dezmembramintele dreptului de proprietate, drepturi reale de garanție și sarcini	Referințe
NU SUNT	

Anexa Nr. 1 La Partea I

Teren

Nr cadastral	Suprafața (mp)*	Observații / Referințe
	8.950	

* Suprafața este determinată în planul de proiecție Stereo 70.



Date referitoare la teren

Crt	Categorie folosință	Intra vilan	Suprafața (mp)	Tarla	Parcelă	Nr. topo	Observații / Referințe
1	arabil	NU	5.000	63	23	-	
2	arabil	NU	3.950	63	23/1	-	

Lungime Segmente

1) Valorile lungimilor segmentelor sunt obținute din proiecție în plan.

Punct început	X / Y	Punct sfârșit	X / Y	Lungime segment (** (m)
1	367.850,607 323.128,364	2	367.818,28 323.128,504	32.327
2	367.818,28 323.128,504	3	367.818,28 323.007,158	121.346
3	367.818,28 323.007,158	4	367.818,28 322.852,023	155.135
4	367.818,28 322.852,023	5	367.836,87 322.851,508	18.597

Punct început	X / Y	Punct sfârșit	X / Y	Lungime segment (** (m)
5	367.836,87 322.851,508	6	367.850,607 322.851,127	13.742
6	367.850,607 322.851,127	1	367.850,607 323.128,364	277.237

** Lungimile segmentelor sunt determinate în planul de proiecție Stereo 70 și sunt rotunjite la 1 milimetru.

*** Distanța dintre puncte este formată din segmente cumulate ce sunt mai mici decât valoarea 1 milimetru.

Neutilizabil în Circuitul Civil

**DATE DESPRE IMOBILUL NR. 7456**

Oficiul de Cadastru și Publicitate Imobiliară DOLJ
Biroul de Cadastru și Publicitate Imobiliară Craiova

A. Partea I. Descrierea imobilului

TEREN Extravilan

Adresa: Jud. Dolj, T63, P28

Nr. Crt	Nr cadastral Nr. topografic	Suprafața* (mp)	Observații / Referințe
A1		2.601	Sector cadastral:48 Teren neimprejmuit;

B. Partea II. Proprietari și acte

Inscrieri privitoare la dreptul de proprietate și alte drepturi reale	Referințe
/	
Act Administrativ nr. TITLU DE PROPRIETATE NR. 240-59562, din 31/07/1997 emis de CJ DOLJ;	
B1	A1
Intabulare, drept de PROPRIETATE, dobandit prin Reconstituire, cota actuala 1/1, cota initiala 1/1	
1) MARTIN MARIN , LIPSĂ CNP	

C. Partea III. SARCINI .

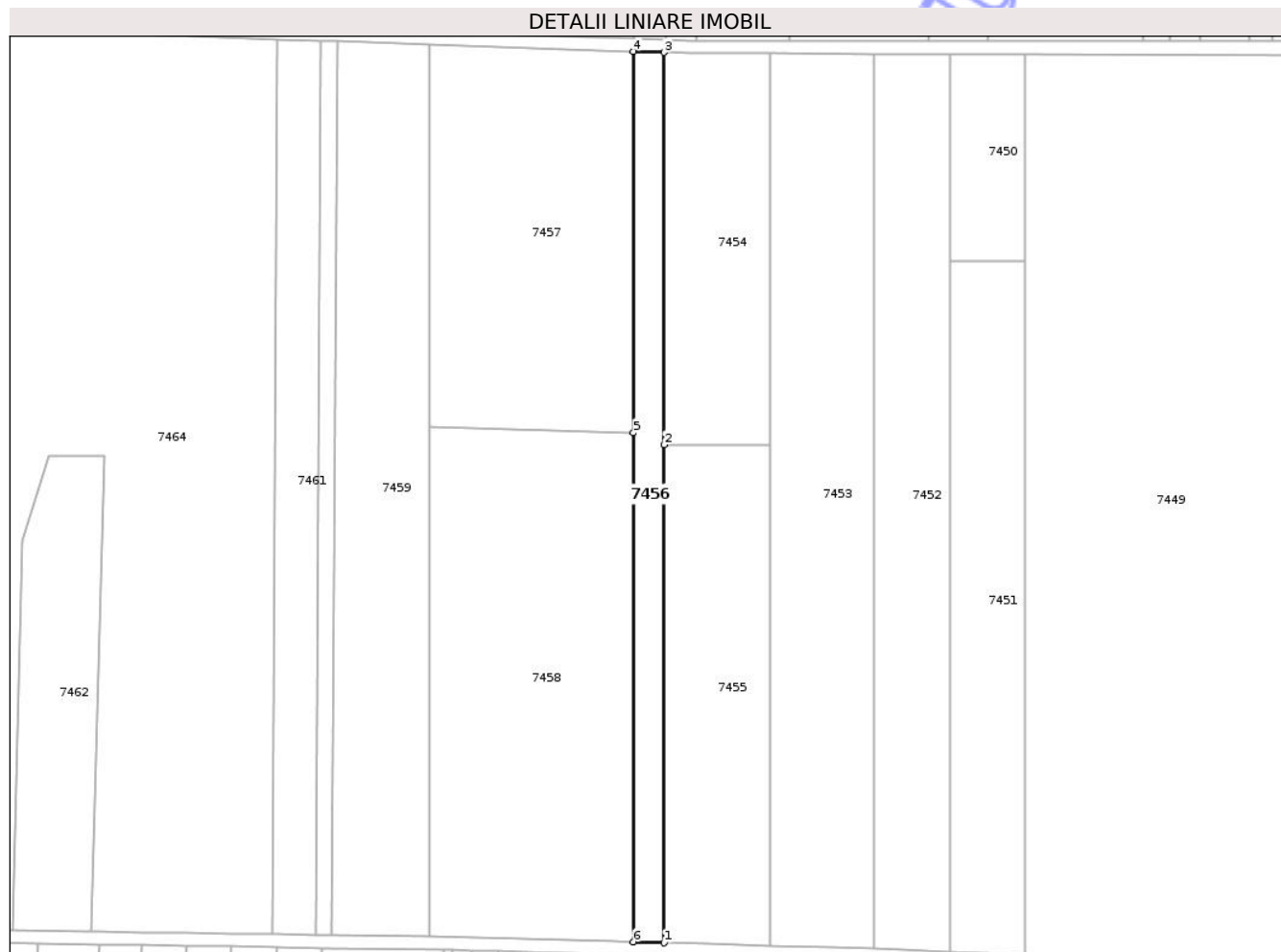
Inscrieri privind dezmembramintele dreptului de proprietate, drepturi reale de garanție și sarcini	Referințe
NU SUNT	

Anexa Nr. 1 La Partea I

Teren

Nr cadastral	Suprafața (mp)*	Observații / Referințe
	2.601	

* Suprafața este determinată în planul de proiecție Stereo 70.



Date referitoare la teren

Crt	Categorie folosință	Intra vilan	Suprafața (mp)	Tarla	Parcelă	Nr. topo	Observații / Referințe
1	arabil	NU	2.601	63	28	-	

Lungime Segmente

1) Valorile lungimilor segmentelor sunt obținute din proiecție în plan.

Punct început	X / Y	Punct sfârșit	X / Y	Lungime segment (** (m)
1	367.785,323 322.852,937	2	367.785,323 323.007,301	154.364
2	367.785,323 323.007,301	3	367.785,323 323.128,871	121.57
3	367.785,323 323.128,871	4	367.775,898 323.129,187	9.43
4	367.775,898 323.129,187	5	367.775,898 323.011,006	118.181
5	367.775,898 323.011,006	6	367.775,898 322.853,198	157.808

Punct început	X / Y	Punct sfârșit	X / Y	Lungime segment (** (m)
6	367.775,898 322.853,198	1	367.785,323 322.852,937	9.429

** Lungimile segmentelor sunt determinate în planul de proiecție Stereo 70 și sunt rotunjite la 1 milimetru.

*** Distanța dintre puncte este formată din segmente cumulate ce sunt mai mici decât valoarea 1 milimetru.

Neutilizabil în Circuitul Civil

**DATE DESPRE IMOBILUL NR. 7461**

Oficiul de Cadastru și Publicitate Imobiliară DOLJ
Biroul de Cadastru și Publicitate Imobiliară Craiova

A. Partea I. Descrierea imobilului

TEREN Extravilan

Adresa: Jud. Dolj, T63, P31, 32

Nr. Crt	Nr cadastral Nr. topografic	Suprafața* (mp)	Observații / Referințe
A1		3.750	Sector cadastral:48 Teren neimprejmuit;

B. Partea II. Proprietari și acte

Inscrieri privitoare la dreptul de proprietate și alte drepturi reale	Referințe
/	
Act Administrativ nr. TITLU DE PROPRIETATE NR. 307-44832, din 05/08/1997 emis de CJ DOLJ;	
B1	A1
Intabulare, drept de PROPRIETATE, dobandit prin Reconstituire, cota actuala 1/1, cota initiala 1/1	
1) SOPOTEANU VERGIL, LIPSĂ CNP	

C. Partea III. SARCINI .

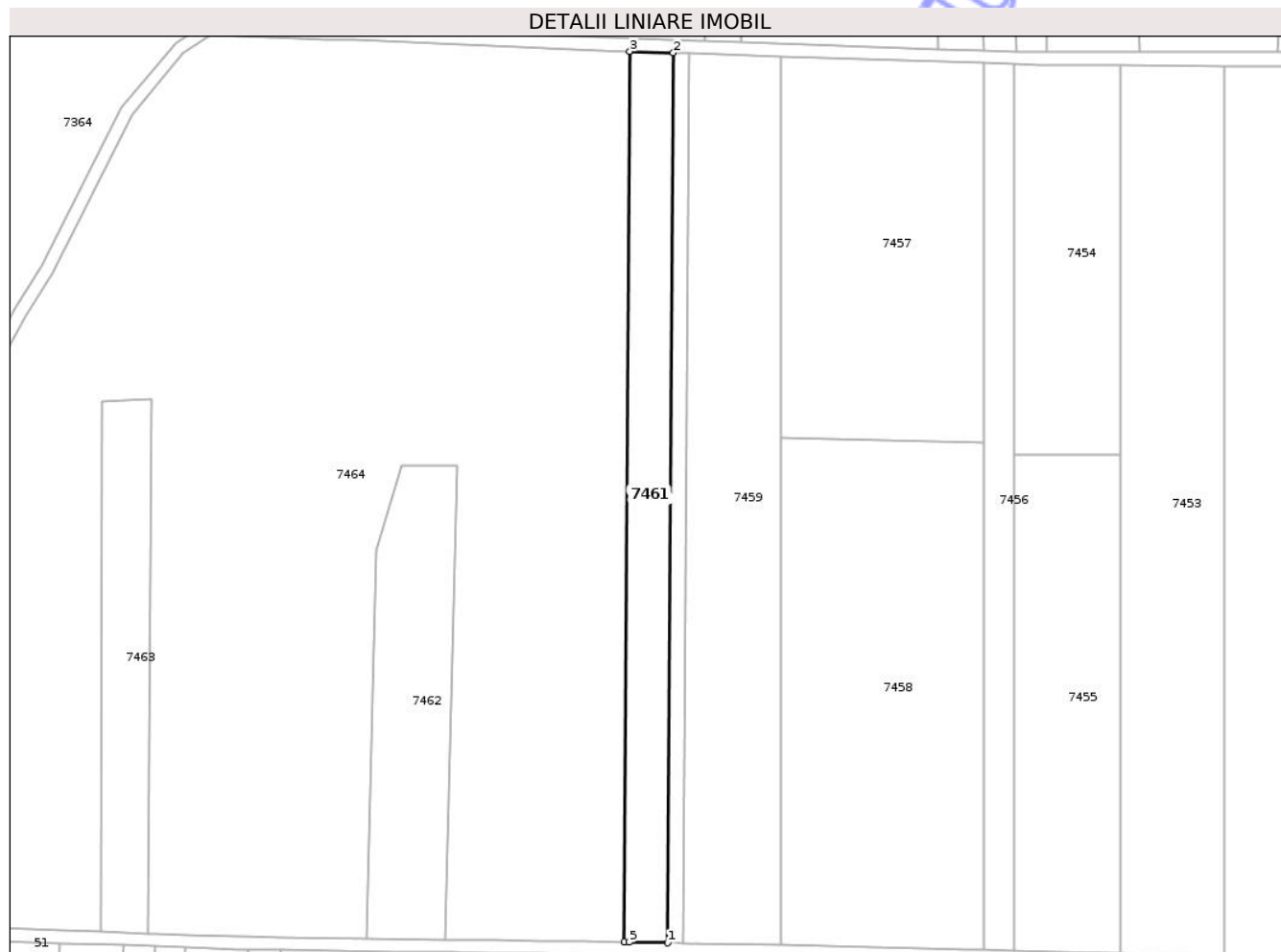
Inscrieri privind dezmembramintele dreptului de proprietate, drepturi reale de garanție și sarcini	Referințe
NU SUNT	

Anexa Nr. 1 La Partea I

Teren

Nr cadastral	Suprafața (mp)*	Observații / Referințe
	3.750	

* Suprafața este determinată în planul de proiecție Stereo 70.



Date referitoare la teren

Crt	Categorie folosință	Intra vilan	Suprafața (mp)	Tarla	Parcelă	Nr. topo	Observații / Referințe
1	arabil	NU	1.400	63	31	-	TARLA ERONATA IN TDP-ERONAT T 53 - CORECT T 63
2	pasune	NU	2.350	63	32	-	

Lungime Segmente

1) Valorile lungimilor segmentelor sunt obținute din proiecție în plan.

Punct început	X / Y	Punct sfârșit	X / Y	Lungime segment (** (m)
1	367.677,209 322.855,402	2	367.679,014 323.132,43	277.034
2	367.679,014 323.132,43	3	367.665,486 323.132,883	13.536
3	367.665,486 323.132,883	4	367.663,68 322.855,603	277.286
4	367.663,68 322.855,603	5	367.665,236 322.855,58	1.556

Punct început	X / Y	Punct sfârșit	X / Y	Lungime segment (** (m)
5	367.665,236 322.855,58	1	367.677,209 322.855,402	11.974

** Lungimile segmentelor sunt determinate în planul de proiecție Stereo 70 și sunt rotunjite la 1 milimetru.

*** Distanța dintre puncte este formată din segmente cumulate ce sunt mai mici decât valoarea 1 milimetru.

Neutilizabil în Circuitul Civil

**DATE DESPRE IMOBILUL NR. 7466**

Oficiul de Cadastru și Publicitate Imobiliară DOLJ
Biroul de Cadastru și Publicitate Imobiliară Craiova

A. Partea I. Descrierea imobilului

TEREN Extravilan

Adresa: Jud. Dolj, T63, DE 2092

Nr. Crt	Nr cadastral Nr. topografic	Suprafața* (mp)	Observații / Referințe
A1		3.784	Sector cadastral:48 Teren neimprejmuit;

B. Partea II. Proprietari și acte

Inscrieri privitoare la dreptul de proprietate și alte drepturi reale		Referințe
/		
Act Administrativ nr. 269, din 26/02/2026 emis de PRIMARIA COMUNEI GOGOSU;		
B1	Inscrierea posesiei, drept de PROPRIETATE, dobandit prin Constituire, cota actuala 1/1, cota initiala 1/1 1) NEIDENTIFICAT NEIDENTIFICAT, LIPSĂ CNP	A1
Act Normativ nr. 7, din 23/06/1996 emis de PARLAMENTUL ROMANIEI;		
B2	Se noteaza mentiunea proprietar neidentificat	A1

C. Partea III. SARCINI .

Inscrieri privind dezmembramintele dreptului de proprietate, drepturi reale de garanție și sarcini	Referințe
NU SUNT	

Anexa Nr. 1 La Partea I

Teren

Nr cadastral	Suprafața (mp)*	Observații / Referințe
	3.784	

* Suprafața este determinată în planul de proiecție Stereo 70.

DETALII LINIARE IMOBIL



Date referitoare la teren

Crt	Categorie folosință	Intravilan	Suprafața (mp)	Tarla	Parcelă	Nr. topo	Observații / Referințe
1	drum	NU	3.784	63	DE 2092	-	

Lungime Segmente

1) Valorile lungimilor segmentelor sunt obținute din proiecție în plan.

Punct început	X / Y	Punct sfârșit	X / Y	Lungime segment	Punct început	X / Y	Punct sfârșit	X / Y	Lungime segment	Punct început	X / Y	Punct sfârșit	X / Y	Lungime segment
1	368.438,727 323.131,389	2	368.410,616 323.131,592	28.11 2	2	368.410,616 323.131,592	3	368.366,65 323.131,909	43.96 7	3	368.366,65 323.131,909	4	368.364,97 323.131,921	1.68
4	368.364,97 323.131,921	5	368.350,718 323.130,393	14.33 4	5	368.350,718 323.130,393	6	368.341,669 323.129,423	9.101	6	368.341,669 323.129,423	7	368.332,621 323.128,452	9.1
7	368.332,621 323.128,452	8	368.329,916 323.128,162	2.721	8	368.329,916 323.128,162	9	368.325,739 323.128,246	4.178	9	368.325,739 323.128,246	10	368.318,804 323.128,384	6.936
10	368.318,804 323.128,384	11	368.302,803 323.128,703	16.00 4	11	368.302,803 323.128,703	12	368.301,004 323.128,739	1.799	12	368.301,004 323.128,739	13	368.296,566 323.128,982	4.445
13	368.296,566 323.128,982	14	368.286,683 323.129,523	9.898	14	368.286,683 323.129,523	15	368.273,386 323.130,251	13.31 7	15	368.273,386 323.130,251	16	368.257,314 323.130,389	16.07 3
16	368.257,314 323.130,389	17	368.237,828 323.130,557	19.48 7	17	368.237,828 323.130,557	18	368.216,593 323.130,724	21.23 6	18	368.216,593 323.130,724	19	368.210,302 323.130,774	6.291

Punct început	X / Y	Punct sfârșit	X / Y	Lungime segment	Punct început	X / Y	Punct sfârșit	X / Y	Lungime segment	Punct început	X / Y	Punct sfârșit	X / Y	Lungime segment
19	368.210,302 323.130,774	20	368.201,542 323.130,843	8.76	20	368.201,542 323.130,843	21	368.192,54 323.130,914	9.002	21	368.192,54 323.130,914	22	368.182,233 323.130,995	10.307
22	368.182,233 323.130,995	23	368.162,404 323.131,152	19.83	23	368.162,404 323.131,152	24	368.143,92 323.131,297	18.485	24	368.143,92 323.131,297	25	368.126,219 323.131,437	17.702
25	368.126,219 323.131,437	26	368.115,622 323.131,52	10.597	26	368.115,622 323.131,52	27	368.107,62 323.131,583	8.002	27	368.107,62 323.131,583	28	368.098,223 323.131,658	9.397
28	368.098,223 323.131,658	29	368.088,815 323.131,732	9.408	29	368.088,815 323.131,732	30	368.053,806 323.132,008	35.01	30	368.053,806 323.132,008	31	368.042,428 323.132,097	11.378
31	368.042,428 323.132,097	32	368.034,426 323.132,161	8.002	32	368.034,426 323.132,161	33	368.020,399 323.132,271	14.027	33	368.020,399 323.132,271	34	368.009,325 323.132,358	11.074
34	368.009,325 323.132,358	35	367.990,494 323.132,507	18.832	35	367.990,494 323.132,507	36	367.985,319 323.132,548	5.175	36	367.985,319 323.132,548	37	367.982,505 323.132,57	2.814
37	367.982,505 323.132,57	38	367.974,08 323.132,572	8.425	38	367.974,08 323.132,572	39	367.966,914 323.132,573	7.166	39	367.966,914 323.132,573	40	367.951,754 323.132,577	15.16
40	367.951,754 323.132,577	41	367.942,524 323.132,579	9.23	41	367.942,524 323.132,579	42	367.934,034 323.132,581	8.49	42	367.934,034 323.132,581	43	367.885,928 323.132,592	48.106
43	367.885,928 323.132,592	44	367.867,304 323.132,596	18.624	44	367.867,304 323.132,596	45	367.824,421 323.132,606	42.883	45	367.824,421 323.132,606	46	367.802,47 323.132,611	21.951
46	367.802,47 323.132,611	47	367.795,454 323.132,613	7.016	47	367.795,454 323.132,613	48	367.793,099 323.132,613	2.355	48	367.793,099 323.132,613	49	367.785,979 323.132,849	7.124
49	367.785,979 323.132,849	50	367.775,816 323.133,185	10.169	50	367.775,816 323.133,185	51	367.761,608 323.133,654	14.216	51	367.761,608 323.133,654	52	367.700,153 323.135,685	61.489
52	367.700,153 323.135,685	53	367.688,973 323.136,054	11.186	53	367.688,973 323.136,054	54	367.686,922 323.136,122	2.052	54	367.686,922 323.136,122	55	367.666,484 323.136,915	20.453
55	367.666,484 323.136,915	56	367.656,428 323.137,305	10.064	56	367.656,428 323.137,305	57	367.647,429 323.137,654	9.006	57	367.647,429 323.137,654	58	367.626,166 323.138,497	21.28
58	367.626,166 323.138,497	59	367.616,727 323.138,871	9.446	59	367.616,727 323.138,871	60	367.540,438 323.141,897	76.349	60	367.540,438 323.141,897	61	367.534,932 323.138,112	6.681
61	367.534,932 323.138,112	62	367.561,787 323.137,047	26.876	62	367.561,787 323.137,047	63	367.570,806 323.136,689	9.026	63	367.570,806 323.136,689	64	367.579,825 323.136,332	9.026
64	367.579,825 323.136,332	65	367.639,271 323.133,974	59.493	65	367.639,271 323.133,974	66	367.647,413 323.133,488	8.156	66	367.647,413 323.133,488	67	367.665,486 323.132,883	18.083
67	367.665,486 323.132,883	68	367.679,014 323.132,43	13.536	68	367.679,014 323.132,43	69	367.683,908 323.132,266	4.897	69	367.683,908 323.132,266	70	367.712,533 323.131,308	28.641
70	367.712,533 323.131,308	71	367.775,898 323.129,187	63.4	71	367.775,898 323.129,187	72	367.785,323 323.128,871	9.43	72	367.785,323 323.128,871	73	367.793,017 323.128,614	7.698
73	367.793,017 323.128,614	74	367.818,28 323.128,504	25.263	74	367.818,28 323.128,504	75	367.850,607 323.128,364	32.327	75	367.850,607 323.128,364	76	367.874,152 323.128,262	23.545
76	367.874,152 323.128,262	77	367.897,46 323.128,16	23.308	77	367.897,46 323.128,16	78	368.109,188 323.127,241	211.73	78	368.109,188 323.127,241	79	368.122,72 323.127,182	13.532
79	368.122,72 323.127,182	80	368.159,843 323.127,021	37.123	80	368.159,843 323.127,021	81	368.172,01 323.126,968	12.167	81	368.172,01 323.126,968	82	368.202,415 323.126,836	30.405
82	368.202,415 323.126,836	83	368.237,796 323.126,557	35.382	83	368.237,796 323.126,557	84	368.272,805 323.126,281	35.01	84	368.272,805 323.126,281	85	368.300,949 323.124,74	28.186
85	368.300,949 323.124,74	86	368.332,778 323.124,104	31.835	86	368.332,778 323.124,104	87	368.340,59 323.125,024	7.866	87	368.340,59 323.125,024	88	368.365,19 323.127,919	24.77
88	368.365,19 323.127,919	89	368.396,153 323.127,484	30.966	89	368.396,153 323.127,484	90	368.417,166 323.127,189	21.015	90	368.417,166 323.127,189	91	368.438,698 323.127,389	21.533
91	368.438,698 323.127,389	1	368.438,727 323.131,389	4.0										

** Lungimile segmentelor sunt determinate în planul de proiecție Stereo 70 și sunt rotunjite la 1 milimetru.

*** Distanța dintre puncte este formată din segmente cumulate ce sunt mai mici decât valoarea 1 milimetru.

**DATE DESPRE IMOBILUL NR. 7347**

Oficiul de Cadastru și Publicitate Imobiliară DOLJ
Biroul de Cadastru și Publicitate Imobiliară Craiova

A. Partea I. Descrierea imobilului

TEREN Extravilan

Adresa: Jud. Dolj, T63, DE 2198

Nr. Crt	Nr cadastral Nr. topografic	Suprafața* (mp)	Observații / Referințe
A1		1.675	Sector cadastral:48 Teren neimprejmuit;

B. Partea II. Proprietari și acte

Inscrieri privitoare la dreptul de proprietate și alte drepturi reale	Referințe
/	
Act Administrativ nr. 269, din 26/02/2026 emis de PRIMARIA COMUNEI GOGOSU;	
B1	Inscrierea posesiei, drept de PROPRIETATE, dobandit prin Constituire, cota actuala 1/1, cota initiala 1/1 1) NEIDENTIFICAT NEIDENTIFICAT, LIPSĂ CNP
Act Normativ nr. 7, din 23/06/1996 emis de PARLAMENTUL ROMANIEI;	
B2	Se noteaza mentiunea proprietar neidentificat

C. Partea III. SARCINI .

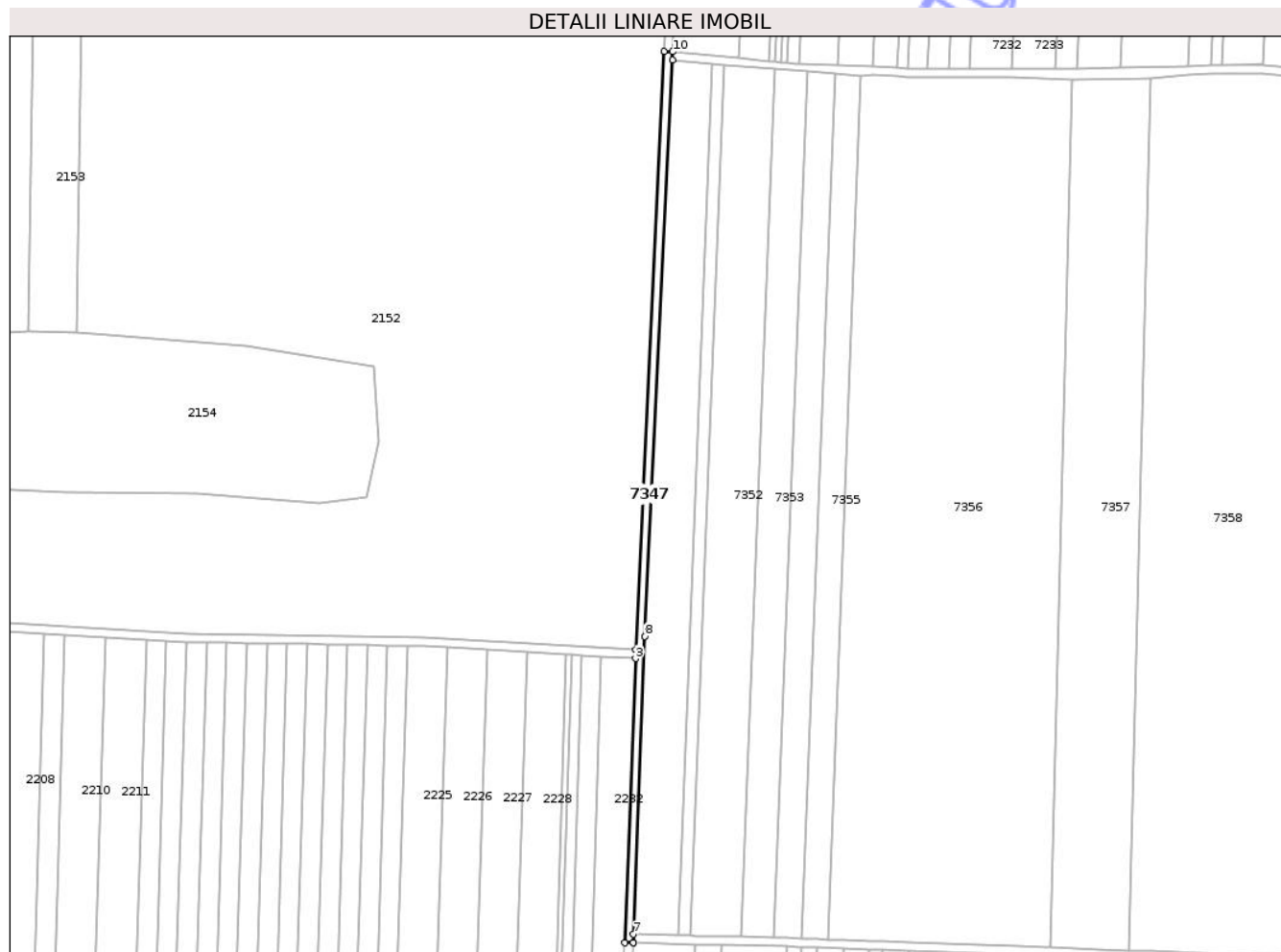
Inscrieri privind dezmembramintele dreptului de proprietate, drepturi reale de garanție și sarcini	Referințe
NU SUNT	

Anexa Nr. 1 La Partea I

Teren

Nr cadastral	Suprafața (mp)*	Observații / Referințe
	1.675	

* Suprafața este determinată în planul de proiecție Stereo 70.



Date referitoare la teren

Crt	Categorie folosință	Intra vilan	Suprafața (mp)	Tarla	Parcelă	Nr. topo	Observații / Referințe
1	drum	NU	1.675	63	DE 2198	-	

Lungime Segmente

1) Valorile lungimilor segmentelor sunt obținute din proiecție în plan.

Punct început	X / Y	Punct sfârșit	X / Y	Lungime segment (** (m)
1	366.696,686 323.297,363	2	366.683,256 323.014,54	283.142
2	366.683,256 323.014,54	3	366.683,068 323.010,385	4.159
3	366.683,068 323.010,385	4	366.677,839 322.876,106	134.381
4	366.677,839 322.876,106	5	366.681,839 322.876,039	4.001
5	366.681,839 322.876,039	6	366.681,9 322.876,038	0.061

Punct început	X / Y	Punct sfârșit	X / Y	Lungime segment (** (m)
6	366.681,9 322.876,038	7	366.681,996 322.880,036	3.999
7	366.681,996 322.880,036	8	366.687,482 323.020,917	140.988
8	366.687,482 323.020,917	9	366.700,492 323.293,176	272.57
9	366.700,492 323.293,176	10	366.700,698 323.297,173	4.002
10	366.700,698 323.297,173	1	366.696,686 323.297,363	4.016

** Lungimile segmentelor sunt determinate în planul de proiecție Stereo 70 și sunt rotunjite la 1 milimetru.

*** Distanța dintre puncte este formată din segmente cumulate ce sunt mai mici decât valoarea 1 milimetru.

Neutilizabil în Circuitul Civil

**DATE DESPRE IMOBILUL NR. 7348**

Oficiul de Cadastru și Publicitate Imobiliară DOLJ
Biroul de Cadastru și Publicitate Imobiliară Craiova

A. Partea I. Descrierea imobilului

TEREN Extravilan

Adresa: Jud. Dolj, T63, DE 2045

Nr. Crt	Nr cadastral Nr. topografic	Suprafața* (mp)	Observații / Referințe
A1		3.744	Sector cadastral:48 Teren neimprejmuit;

B. Partea II. Proprietari și acte

Inscrieri privitoare la dreptul de proprietate și alte drepturi reale	Referințe
/	
Act Administrativ nr. 269, din 26/02/2026 emis de PRIMARIA COMUNEI GOGOSU;	
B1	Inscrierea posesiei, drept de PROPRIETATE, dobandit prin Constituire, cota actuala 1/1, cota initiala 1/1 1) NEIDENTIFICAT NEIDENTIFICAT, LIPSĂ CNP
Act Normativ nr. 7, din 23/06/1996 emis de PARLAMENTUL ROMANIEI;	
B2	Se noteaza mentiunea proprietar neidentificat

C. Partea III. SARCINI .

Inscrieri privind dezmembramintele dreptului de proprietate, drepturi reale de garanție și sarcini	Referințe
NU SUNT	

Anexa Nr. 1 La Partea I

Teren

Nr cadastral	Suprafața (mp)*	Observații / Referințe
	3.744	

* Suprafața este determinată în planul de proiecție Stereo 70.



Date referitoare la teren

Crt	Categorie folosință	Intravilan	Suprafața (mp)	Tarla	Parcelă	Nr. topo	Observații / Referințe
1	drum	NU	3.744	63	DE 2045	-	

Lungime Segmente

1) Valorile lungimilor segmentelor sunt obținute din proiecție în plan.

Punct început	X / Y	Punct sfârșit	X / Y	Lungime segment	Punct început	X / Y	Punct sfârșit	X / Y	Lungime segment	Punct început	X / Y	Punct sfârșit	X / Y	Lungime segment
1	366.700,698 323.297,173	2	366.700,492 323.293,176	4.002	2	366.700,492 323.293,176	3	366.719,413 323.291,569	18.989	3	366.719,413 323.291,569	4	366.725,001 323.291,094	5.608
4	366.725,001 323.291,094	5	366.749,156 323.289,042	24.242	5	366.749,156 323.289,042	6	366.764,358 323.287,751	15.257	6	366.764,358 323.287,751	7	366.777,543 323.286,631	13.232
7	366.777,543 323.286,631	8	366.789,775 323.285,592	12.276	8	366.789,775 323.285,592	9	366.795,241 323.286,025	5.483	9	366.795,241 323.286,025	10	366.806,863 323.285,524	11.633
10	366.806,863 323.285,524	11	366.811,685 323.285,316	4.826	11	366.811,685 323.285,316	12	366.821,26 323.284,951	9.582	12	366.821,26 323.284,951	13	366.831,222 323.284,98	9.962
13	366.831,222 323.284,98	14	366.841,144 323.285,009	9.922	14	366.841,144 323.285,009	15	366.861,176 323.285,067	20.032	15	366.861,176 323.285,067	16	366.889,783 323.284,19	28.62
16	366.889,783 323.284,19	17	366.926,867 323.284,852	37.09	17	366.926,867 323.284,852	18	366.944,476 323.286,403	17.677	18	366.944,476 323.286,403	19	366.955,526 323.286,641	11.053

Punct început	X / Y	Punct sfârșit	X / Y	Lungime segment	Punct început	X / Y	Punct sfârșit	X / Y	Lungime segment	Punct început	X / Y	Punct sfârșit	X / Y	Lungime segment
19	366.955,526 323.286,641	20	366.960,698 323.286,753	5.173	20	366.960,698 323.286,753	21	366.979,878 323.287,138	19.184	21	366.979,878 323.287,138	22	367.004,79 323.284,382	25.064
22	367.004,79 323.284,382	23	367.008,75 323.283,943	3.984	23	367.008,75 323.283,943	24	367.015,884 323.283,154	7.177	24	367.015,884 323.283,154	25	367.026,993 323.281,925	11.177
25	367.026,993 323.281,925	26	367.032,477 323.281,319	5.517	26	367.032,477 323.281,319	27	367.037,964 323.280,711	5.521	27	367.037,964 323.280,711	28	367.048,459 323.279,55	10.559
28	367.048,459 323.279,55	29	367.053,576 323.278,984	5.148	29	367.053,576 323.278,984	30	367.056,863 323.278,622	3.307	30	367.056,863 323.278,622	31	367.088,024 323.275,643	31.303
31	367.088,024 323.275,643	32	367.093,539 323.275,116	5.54	32	367.093,539 323.275,116	33	367.125,549 323.272,056	32.156	33	367.125,549 323.272,056	34	367.136,837 323.270,977	11.339
34	367.136,837 323.270,977	35	367.156,681 323.269,081	19.934	35	367.156,681 323.269,081	36	367.161,616 323.270,211	5.063	36	367.161,616 323.270,211	37	367.161,781 323.270,249	0.169
37	367.161,781 323.270,249	38	367.195,013 323.277,859	34.092	38	367.195,013 323.277,859	39	367.198,343 323.278,622	3.416	39	367.198,343 323.278,622	40	367.201,493 323.278,816	3.156
40	367.201,493 323.278,816	41	367.204,495 323.279,002	3.008	41	367.204,495 323.279,002	42	367.214,733 323.279,589	10.255	42	367.214,733 323.279,589	43	367.225,092 323.280,184	10.376
43	367.225,092 323.280,184	44	367.235,575 323.280,786	10.5	44	367.235,575 323.280,786	45	367.239,959 323.281,037	4.391	45	367.239,959 323.281,037	46	367.242,522 323.280,916	2.566
46	367.242,522 323.280,916	47	367.278,602 323.279,206	36.12	47	367.278,602 323.279,206	48	367.286,543 323.277,579	8.106	48	367.286,543 323.277,579	49	367.299,853 323.274,852	13.586
49	367.299,853 323.274,852	50	367.315,895 323.273,269	16.12	50	367.315,895 323.273,269	51	367.322,112 323.272,656	6.247	51	367.322,112 323.272,656	52	367.329,504 323.273,188	7.411
52	367.329,504 323.273,188	53	367.356,18 323.275,107	26.745	53	367.356,18 323.275,107	54	367.369,334 323.276,02	13.186	54	367.369,334 323.276,02	55	367.409,262 323.266,478	41.052
55	367.409,262 323.266,478	56	367.444,849 323.270,815	35.85	56	367.444,849 323.270,815	57	367.533,382 323.282,959	89.362	57	367.533,382 323.282,959	58	367.583,724 323.261,273	54.814
58	367.583,724 323.261,273	59	367.608,116 323.245,023	29.309	59	367.608,116 323.245,023	60	367.610,871 323.247,994	4.052	60	367.610,871 323.247,994	61	367.585,64 323.264,803	30.317
61	367.585,64 323.264,803	62	367.584,559 323.265,269	1.177	62	367.584,559 323.265,269	63	367.576,467 323.268,755	8.811	63	367.576,467 323.268,755	64	367.568,19 323.272,32	9.012
64	367.568,19 323.272,32	65	367.559,715 323.275,971	9.228	65	367.559,715 323.275,971	66	367.550,965 323.279,74	9.527	66	367.550,965 323.279,74	67	367.541,913 323.283,64	9.856
67	367.541,913 323.283,64	68	367.533,942 323.287,073	8.679	68	367.533,942 323.287,073	69	367.532,586 323.286,887	1.369	69	367.532,586 323.286,887	70	367.523,208 323.285,601	9.466
70	367.523,208 323.285,601	71	367.513,989 323.284,336	9.305	71	367.513,989 323.284,336	72	367.504,929 323.283,093	9.145	72	367.504,929 323.283,093	73	367.496,033 323.281,873	8.979
73	367.496,033 323.281,873	74	367.487,18 323.280,659	8.936	74	367.487,18 323.280,659	75	367.478,48 323.279,466	8.781	75	367.478,48 323.279,466	76	367.469,915 323.278,291	8.645
76	367.469,915 323.278,291	77	367.461,869 323.277,187	8.121	77	367.461,869 323.277,187	78	367.453,929 323.276,098	8.014	78	367.453,929 323.276,098	79	367.450,379 323.275,611	3.583
79	367.450,379 323.275,611	80	367.446,849 323.275,127	3.563	80	367.446,849 323.275,127	81	367.444,335 323.274,782	2.538	81	367.444,335 323.274,782	82	367.443,339 323.274,661	1.003
82	367.443,339 323.274,661	83	367.436,483 323.273,825	6.907	83	367.436,483 323.273,825	84	367.422,976 323.272,179	13.607	84	367.422,976 323.272,179	85	367.409,729 323.270,565	13.345
85	367.409,729 323.270,565	86	367.409,492 323.270,536	0.239	86	367.409,492 323.270,536	87	367.396,562 323.273,626	13.294	87	367.396,562 323.273,626	88	367.383,285 323.276,799	13.651
88	367.383,285 323.276,799	89	367.369,669 323.280,053	13.999	89	367.369,669 323.280,053	90	367.356,218 323.279,12	13.483	90	367.356,218 323.279,12	91	367.355,898 323.279,097	0.321
91	367.355,898 323.279,097	92	367.342,953 323.278,166	12.978	92	367.342,953 323.278,166	93	367.322,165 323.276,67	20.842	93	367.322,165 323.276,67	94	367.313,821 323.277,493	8.384
94	367.313,821 323.277,493	95	367.300,452 323.278,812	13.434	95	367.300,452 323.278,812	96	367.288,172 323.281,328	12.535	96	367.288,172 323.281,328	97	367.279,101 323.283,187	9.26
97	367.279,101 323.283,187	98	367.262,131 323.283,991	16.989	98	367.262,131 323.283,991	99	367.251,546 323.284,493	10.597	99	367.251,546 323.284,493	100	367.240,991 323.284,993	10.567
100	367.240,991 323.284,993	101	367.239,939 323.285,043	1.053	101	367.239,939 323.285,043	102	367.230,501 323.284,501	9.454	102	367.230,501 323.284,501	103	367.220,135 323.283,906	10.383
103	367.220,135 323.283,906	104	367.209,89 323.283,318	10.262	104	367.209,89 323.283,318	105	367.204,257 323.282,995	5.642	105	367.204,257 323.282,995	106	367.201,264 323.282,81	2.999
106	367.201,264 323.282,81	107	367.197,94 323.282,633	3.329	107	367.197,94 323.282,633	108	367.197,673 323.282,572	0.274	108	367.197,673 323.282,572	109	367.185,686 323.279,827	12.297
109	367.185,686 323.279,827	110	367.174,014 323.277,154	11.974	110	367.174,014 323.277,154	111	367.168,289 323.275,843	5.873	111	367.168,289 323.275,843	112	367.162,635 323.274,548	5.8
112	367.162,635 323.274,548	113	367.160,888 323.274,148	1.792	113	367.160,888 323.274,148	114	367.156,418 323.273,124	4.586	114	367.156,418 323.273,124	115	367.151,519 323.273,592	4.921
115	367.151,519 323.273,592	116	367.140,469 323.274,648	11.1	116	367.140,469 323.274,648	117	367.137,217 323.274,959	3.267	117	367.137,217 323.274,959	118	367.118,381 323.276,76	18.922

Punct început	X / Y	Punct sfârșit	X / Y	Lungime segment	Punct început	X / Y	Punct sfârșit	X / Y	Lungime segment	Punct început	X / Y	Punct sfârșit	X / Y	Lungime segment
118	367.118,381 323.276,76	119	367.107,483 323.277,801	10.948	119	367.107,483 323.277,801	120	367.100,331 323.278,485	7.185	120	367.100,331 323.278,485	121	367.093,919 323.279,098	6.441
121	367.093,919 323.279,098	122	367.093,181 323.279,168	0.741	122	367.093,181 323.279,168	123	367.088,405 323.279,625	4.798	123	367.088,405 323.279,625	124	367.064,735 323.281,887	23.778
124	367.064,735 323.281,887	125	367.057,207 323.282,607	7.562	125	367.057,207 323.282,607	126	367.053,995 323.282,962	3.232	126	367.053,995 323.282,962	127	367.048,899 323.283,526	5.127
127	367.048,899 323.283,526	128	367.038,404 323.284,687	10.559	128	367.038,404 323.284,687	129	367.032,917 323.285,294	5.52	129	367.032,917 323.285,294	130	367.027,433 323.285,901	5.517
130	367.027,433 323.285,901	131	367.016,324 323.287,13	11.177	131	367.016,324 323.287,13	132	367.009,19 323.287,919	7.177	132	367.009,19 323.287,919	133	367.005,23 323.288,357	3.984
133	367.005,23 323.288,357	134	366.993,359 323.289,671	11.944	134	366.993,359 323.289,671	135	366.980,058 323.291,142	13.382	135	366.980,058 323.291,142	136	366.979,84 323.291,166	0.219
136	366.979,84 323.291,166	137	366.960,614 323.290,752	19.23	137	366.960,614 323.290,752	138	366.955,44 323.290,64	5.175	138	366.955,44 323.290,64	139	366.944,39 323.290,402	11.053
139	366.944,39 323.290,402	140	366.912,577 323.289,716	31.82	140	366.912,577 323.289,716	141	366.891,715 323.289,266	20.867	141	366.891,715 323.289,266	142	366.885,812 323.289,139	5.904
142	366.885,812 323.289,139	143	366.881,502 323.289,127	4.31	143	366.881,502 323.289,127	144	366.861,164 323.289,067	20.338	144	366.861,164 323.289,067	145	366.841,133 323.289,009	20.031
145	366.841,133 323.289,009	146	366.831,21 323.288,98	9.923	146	366.831,21 323.288,98	147	366.821,331 323.288,951	9.879	147	366.821,331 323.288,951	148	366.820,313 323.288,948	1.018
148	366.820,313 323.288,948	149	366.811,847 323.289,313	8.474	149	366.811,847 323.289,313	150	366.807,035 323.289,52	4.816	150	366.807,035 323.289,52	151	366.795,413 323.290,021	11.633
151	366.795,413 323.290,021	152	366.778,717 323.290,74	16.711	152	366.778,717 323.290,74	153	366.760,487 323.291,526	18.247	153	366.760,487 323.291,526	154	366.758,586 323.291,608	1.903
154	366.758,586 323.291,608	155	366.754,91 323.291,961	3.693	155	366.754,91 323.291,961	156	366.752,064 323.292,235	2.859	156	366.752,064 323.292,235	157	366.749,218 323.292,509	2.859
157	366.749,218 323.292,509	158	366.746,371 323.292,782	2.86	158	366.746,371 323.292,782	159	366.731,918 323.294,172	14.52	159	366.731,918 323.294,172	1	366.700,698 323.297,173	31.364

** Lungimile segmentelor sunt determinate în planul de proiecție Stereo 70 și sunt rotunjite la 1 milimetru.

*** Distanța dintre puncte este formată din segmente cumulate ce sunt mai mici decât valoarea 1 milimetru.

**DATE DESPRE IMOBILUL NR. 7349**

Oficiul de Cadastru și Publicitate Imobiliară DOLJ
Biroul de Cadastru și Publicitate Imobiliară Craiova

A. Partea I. Descrierea imobilului

TEREN Extravilan

Adresa: Jud. Dolj, T63, DE 2122

Nr. Crt	Nr cadastral Nr. topografic	Suprafața* (mp)	Observații / Referințe
A1		4.308	Sector cadastral:48 Teren neimprejmuit;

B. Partea II. Proprietari și acte

Inscrieri privitoare la dreptul de proprietate și alte drepturi reale	Referințe
/	
Act Administrativ nr. 269, din 26/02/2026 emis de PRIMARIA COMUNEI GOGOSU;	
B1	Inscrierea posesiei, drept de PROPRIETATE, dobandit prin Constituire, cota actuala 1/1, cota initiala 1/1 1) NEIDENTIFICAT NEIDENTIFICAT, LIPSĂ CNP
Act Normativ nr. 7, din 23/06/1996 emis de PARLAMENTUL ROMANIEI;	
B2	Se noteaza mentiunea proprietar neidentificat

C. Partea III. SARCINI .

Inscrieri privind dezmembramintele dreptului de proprietate, drepturi reale de garanție și sarcini	Referințe
NU SUNT	


Anexa Nr. 1 La Partea I

Teren

Nr cadastral	Suprafața (mp)*	Observații / Referințe
	4.308	

* Suprafața este determinată în planul de proiecție Stereo 70.

DETALII LINIARE IMOBIL



Date referitoare la teren

Crt	Categorie folosință	Intravilan	Suprafața (mp)	Tarla	Parcelă	Nr. topo	Observații / Referințe
1	drum	NU	4.308	63	DE 2122	-	

Lungime Segmente

1) Valorile lungimilor segmentelor sunt obținute din proiecție în plan.

Punct început	X / Y	Punct sfârșit	X / Y	Lungime segment	Punct început	X / Y	Punct sfârșit	X / Y	Lungime segment	Punct început	X / Y	Punct sfârșit	X / Y	Lungime segment
1	368.680,561 323.253,99	2	368.662,565 323.253,556	18.00 1	2	368.662,565 323.253,556	3	368.542,957 323.258,6	119.7 14	3	368.542,957 323.258,6	4	368.423,468 323.263,64	119.5 95
4	368.423,468 323.263,64	5	368.403,952 323.264,463	19.53 3	5	368.403,952 323.264,463	6	368.396,097 323.264,794	7.862	6	368.396,097 323.264,794	7	368.389,674 323.265,065	6.429
7	368.389,674 323.265,065	8	368.362,801 323.263,728	26.90 6	8	368.362,801 323.263,728	9	368.340,672 323.262,627	22.15 6	9	368.340,672 323.262,627	10	368.299,826 323.260,595	40.89 7
10	368.299,826 323.260,595	11	368.260,874 323.258,656	39.0	11	368.260,874 323.258,656	12	368.251,163 323.258,173	9.723	12	368.251,163 323.258,173	13	368.232,656 323.257,253	18.53
13	368.232,656 323.257,253	14	368.223,778 323.256,811	8.889	14	368.223,778 323.256,811	15	368.215,11 323.256,38	8.679	15	368.215,11 323.256,38	16	368.206,638 323.255,958	8.483
16	368.206,638 323.255,958	17	368.202,518 323.255,753	4.125	17	368.202,518 323.255,753	18	368.197,322 323.255,61	5.198	18	368.197,322 323.255,61	19	368.174,078 323.254,971	23.25 3

Punct început	X / Y	Punct sfârșit	X / Y	Lungime segment	Punct început	X / Y	Punct sfârșit	X / Y	Lungime segment	Punct început	X / Y	Punct sfârșit	X / Y	Lungime segment
19	368.174,078 323.254,971	20	368.160,35 323.254,593	13.73 3	20	368.160,35 323.254,593	21	368.143,41 323.254,127	16.94 6	21	368.143,41 323.254,127	22	368.138,104 323.253,981	5.308
22	368.138,104 323.253,981	23	368.124,819 323.253,616	13.29	23	368.124,819 323.253,616	24	368.116,577 323.253,389	8.245	24	368.116,577 323.253,389	25	368.108,95 323.253,179	7.63
25	368.108,95 323.253,179	26	368.103,716 323.253,141	5.234	26	368.103,716 323.253,141	27	368.078,215 323.252,957	25.50 2	27	368.078,215 323.252,957	28	368.053,957 323.252,781	24.25 9
28	368.053,957 323.252,781	29	368.049,953 323.252,421	4.02	29	368.049,953 323.252,421	30	368.046,721 323.252,141	3.244	30	368.046,721 323.252,141	31	368.039,066 323.251,478	7.684
31	368.039,066 323.251,478	32	368.031,509 323.250,823	7.585	32	368.031,509 323.250,823	33	368.009,388 323.248,906	22.20 4	33	368.009,388 323.248,906	34	367.990,203 323.247,244	19.25 7
34	367.990,203 323.247,244	35	367.987,673 323.247,358	2.533	35	367.987,673 323.247,358	36	367.967,141 323.248,282	20.55 3	36	367.967,141 323.248,282	37	367.962,718 323.248,481	4.427
37	367.962,718 323.248,481	38	367.961,955 323.248,515	0.764	38	367.961,955 323.248,515	39	367.957,715 323.248,706	4.244	39	367.957,715 323.248,706	40	367.953,33 323.248,903	4.389
40	367.953,33 323.248,903	41	367.951,865 323.248,969	1.466	41	367.951,865 323.248,969	42	367.933,615 323.249,79	18.26 8	42	367.933,615 323.249,79	43	367.932,576 323.249,837	1.04
43	367.932,576 323.249,837	44	367.931,661 323.249,839	0.915	44	367.931,661 323.249,839	45	367.909,713 323.249,898	21.94 8	45	367.909,713 323.249,898	46	367.881,652 323.249,972	28.06 1
46	367.881,652 323.249,972	47	367.875,194 323.249,989	6.458	47	367.875,194 323.249,989	48	367.866,107 323.250,013	9.087	48	367.866,107 323.250,013	49	367.857,976 323.250,035	8.131
49	367.857,976 323.250,035	50	367.857,074 323.250,044	0.902	50	367.857,074 323.250,044	51	367.848,544 323.250,129	8.53	51	367.848,544 323.250,129	52	367.830,534 323.250,31	18.01 1
52	367.830,534 323.250,31	53	367.812,725 323.250,488	17.81	53	367.812,725 323.250,488	54	367.793,586 323.250,679	19.14	54	367.793,586 323.250,679	55	367.776,189 323.250,854	17.39 8
55	367.776,189 323.250,854	56	367.758,979 323.251,026	17.21 1	56	367.758,979 323.251,026	57	367.750,443 323.251,111	8.536	57	367.750,443 323.251,111	58	367.741,951 323.251,196	8.492
58	367.741,951 323.251,196	59	367.733,503 323.251,281	8.448	59	367.733,503 323.251,281	60	367.716,737 323.251,449	16.76 7	60	367.716,737 323.251,449	61	367.708,127 323.251,535	8.61
61	367.708,127 323.251,535	62	367.700,18 323.251,614	7.947	62	367.700,18 323.251,614	63	367.683,731 323.251,779	16.45	63	367.683,731 323.251,779	64	367.677,24 323.251,751	6.491
64	367.677,24 323.251,751	65	367.657,715 323.250,646	19.55 6	65	367.657,715 323.250,646	66	367.610,871 323.247,994	46.91 9	66	367.610,871 323.247,994	67	367.608,116 323.245,023	4.052
67	367.608,116 323.245,023	68	367.612,707 323.244,092	4.684	68	367.612,707 323.244,092	69	367.617,118 323.244,341	4.418	69	367.617,118 323.244,341	70	367.626,561 323.244,876	9.458
70	367.626,561 323.244,876	71	367.647,831 323.246,08	21.30 4	71	367.647,831 323.246,08	72	367.656,833 323.246,589	9.016	72	367.656,833 323.246,589	73	367.666,893 323.247,159	10.07 6
73	367.666,893 323.247,159	74	367.678,727 323.247,829	11.85 3	74	367.678,727 323.247,829	75	367.685,999 323.247,756	7.272	75	367.685,999 323.247,756	76	367.689,388 323.247,722	3.389
76	367.689,388 323.247,722	77	367.700,568 323.247,61	11.18 1	77	367.700,568 323.247,61	78	367.759,279 323.247,023	58.71 4	78	367.759,279 323.247,023	79	367.773,481 323.246,881	14.20 3
79	367.773,481 323.246,881	80	367.784,03 323.246,775	10.55	80	367.784,03 323.246,775	81	367.793,503 323.246,68	9.473	81	367.793,503 323.246,68	82	367.800,52 323.246,61	7.017
82	367.800,52 323.246,61	83	367.822,474 323.246,39	21.95 5	83	367.822,474 323.246,39	84	367.857,951 323.246,035	35.47 9	84	367.857,951 323.246,035	85	367.875,11 323.245,99	17.15 9
85	367.875,11 323.245,99	86	367.892,055 323.245,945	16.94 5	86	367.892,055 323.245,945	87	367.932,21 323.245,838	40.15 5	87	367.932,21 323.245,838	88	367.932,481 323.245,837	0.271
88	367.932,481 323.245,837	89	367.940,706 323.245,467	8.233	89	367.940,706 323.245,467	90	367.947,011 323.245,183	6.311	90	367.947,011 323.245,183	91	367.949,942 323.245,052	2.934
91	367.949,942 323.245,052	92	367.956,271 323.244,767	6.335	92	367.956,271 323.244,767	93	367.961,775 323.244,519	5.51	93	367.961,775 323.244,519	94	367.965,113 323.244,369	3.341
94	367.965,113 323.244,369	95	367.972,284 323.244,046	7.178	95	367.972,284 323.244,046	96	367.983,531 323.243,54	11.25 8	96	367.983,531 323.243,54	97	367.990,286 323.243,236	6.762
97	367.990,286 323.243,236	98	368.007,515 323.244,729	17.29 4	98	368.007,515 323.244,729	99	368.018,572 323.245,687	11.09 8	99	368.018,572 323.245,687	100	368.032,578 323.246,901	14.05 9
100	368.032,578 323.246,901	101	368.040,568 323.247,593	8.02	101	368.040,568 323.247,593	102	368.050,305 323.248,436	9.773	102	368.050,305 323.248,436	103	368.051,928 323.248,582	1.63
103	368.051,928 323.248,582	104	368.054,151 323.248,782	2.232	104	368.054,151 323.248,782	105	368.086,925 323.249,019	32.77 5	105	368.086,925 323.249,019	106	368.096,331 323.249,088	9.406
106	368.096,331 323.249,088	107	368.105,726 323.249,156	9.395	107	368.105,726 323.249,156	108	368.113,725 323.249,309	8.0	108	368.113,725 323.249,309	109	368.124,315 323.249,6	10.59 4
109	368.124,315 323.249,6	110	368.139,807 323.250,027	15.49 8	110	368.139,807 323.250,027	111	368.158,268 323.250,534	18.46 8	111	368.158,268 323.250,534	112	368.180,298 323.251,14	22.03 8
112	368.180,298 323.251,14	113	368.190,598 323.251,424	10.30 4	113	368.190,598 323.251,424	114	368.199,596 323.251,671	9.001	114	368.199,596 323.251,671	115	368.202,672 323.251,756	3.077
115	368.202,672 323.251,756	116	368.208,348 323.252,038	5.683	116	368.208,348 323.252,038	117	368.214,633 323.252,351	6.293	117	368.214,633 323.252,351	118	368.235,989 323.253,413	21.38 2

Punct început	X / Y	Punct sfârșit	X / Y	Lungime segment	Punct început	X / Y	Punct sfârșit	X / Y	Lungime segment	Punct început	X / Y	Punct sfârșit	X / Y	Lungime segment
118	368.235,989 323.253,413	119	368.255,317 323.254,375	19.352	119	368.255,317 323.254,375	120	368.257,264 323.254,472	1.949	120	368.257,264 323.254,472	121	368.271,374 323.255,174	14.127
121	368.271,374 323.255,174	122	368.291,965 323.256,198	20.616	122	368.291,965 323.256,198	123	368.301,892 323.256,692	9.939	123	368.301,892 323.256,692	124	368.308,153 323.257,004	6.269
124	368.308,153 323.257,004	125	368.310,85 323.257,138	2.7	125	368.310,85 323.257,138	126	368.324,201 323.257,802	13.368	126	368.324,201 323.257,802	127	368.331,156 323.258,148	6.964
127	368.331,156 323.258,148	128	368.338,043 323.258,491	6.896	128	368.338,043 323.258,491	129	368.345,158 323.258,845	7.124	129	368.345,158 323.258,845	130	368.347,07 323.258,94	1.914
130	368.347,07 323.258,94	131	368.356,097 323.259,389	9.038	131	368.356,097 323.259,389	132	368.371,999 323.260,181	15.922	132	368.371,999 323.260,181	133	368.389,689 323.261,061	17.712
133	368.389,689 323.261,061	134	368.411,552 323.260,139	21.882	134	368.411,552 323.260,139	135	368.417,684 323.259,881	6.137	135	368.417,684 323.259,881	136	368.434,524 323.259,17	16.855
136	368.434,524 323.259,17	137	368.439,656 323.258,953	5.137	137	368.439,656 323.258,953	138	368.448,231 323.258,592	8.583	138	368.448,231 323.258,592	139	368.455,02 323.258,305	6.795
139	368.455,02 323.258,305	140	368.464,728 323.257,896	9.717	140	368.464,728 323.257,896	141	368.472,728 323.257,558	8.007	141	368.472,728 323.257,558	142	368.488,728 323.256,884	16.014
142	368.488,728 323.256,884	143	368.496,728 323.256,546	8.007	143	368.496,728 323.256,546	144	368.499,904 323.256,412	3.179	144	368.499,904 323.256,412	145	368.507,904 323.256,075	8.007
145	368.507,904 323.256,075	146	368.510,859 323.255,95	2.958	146	368.510,859 323.255,95	147	368.518,859 323.255,613	8.007	147	368.518,859 323.255,613	148	368.526,859 323.255,276	8.007
148	368.526,859 323.255,276	149	368.534,859 323.254,938	8.007	149	368.534,859 323.254,938	150	368.556,73 323.254,016	21.89	150	368.556,73 323.254,016	151	368.563,859 323.253,715	7.135
151	368.563,859 323.253,715	152	368.579,859 323.253,04	16.014	152	368.579,859 323.253,04	153	368.587,859 323.252,703	8.007	153	368.587,859 323.252,703	154	368.595,924 323.252,363	8.072
154	368.595,924 323.252,363	155	368.603,924 323.252,026	8.007	155	368.603,924 323.252,026	156	368.621,775 323.251,273	17.867	156	368.621,775 323.251,273	157	368.629,356 323.250,953	7.588
157	368.629,356 323.250,953	158	368.636,924 323.250,634	7.575	158	368.636,924 323.250,634	159	368.643,341 323.250,363	6.423	159	368.643,341 323.250,363	160	368.649,75 323.250,093	6.415
160	368.649,75 323.250,093	161	368.661,845 323.249,583	12.106	161	368.661,845 323.249,583	162	368.662,397 323.249,56	0.552	162	368.662,397 323.249,56	163	368.673,787 323.249,83	11.393
163	368.673,787 323.249,83	164	368.685,939 323.250,119	12.155	164	368.685,939 323.250,119	165	368.691,282 323.250,247	5.345	165	368.691,282 323.250,247	1	368.680,561 323.253,99	11.356

** Lungimile segmentelor sunt determinate în planul de proiecție Stereo 70 și sunt rotunjite la 1 milimetru.

*** Distanța dintre puncte este formată din segmente cumulate ce sunt mai mici decât valoarea 1 milimetru.

**DATE DESPRE IMOBILUL NR. 7354**

Oficiul de Cadastru și Publicitate Imobiliară DOLJ
Biroul de Cadastru și Publicitate Imobiliară Craiova

A. Partea I. Descrierea imobilului

TEREN Extravilan

Adresa: Jud. Dolj, T63, P94

Nr. Crt	Nr cadastral Nr. topografic	Suprafața* (mp)	Observații / Referințe
A1		5.409	Sector cadastral:48 Teren neimprejmuit;

B. Partea II. Proprietari și acte

Inscrieri privitoare la dreptul de proprietate și alte drepturi reale	Referințe
/	
Act Administrativ nr. TITLU DE PROPRIETATE NR. 518, din 30/11/2002 emis de CJ DOLJ;	
B1	A1
Intabulare, drept de PROPRIETATE, dobandit prin Reconstituire, cota actuala 1/1, cota initiala 1/1	
1) MIREA ILIE, LIPSĂ CNP	
2) STOEDIN ANELIA, LIPSĂ CNP	

C. Partea III. SARCINI .

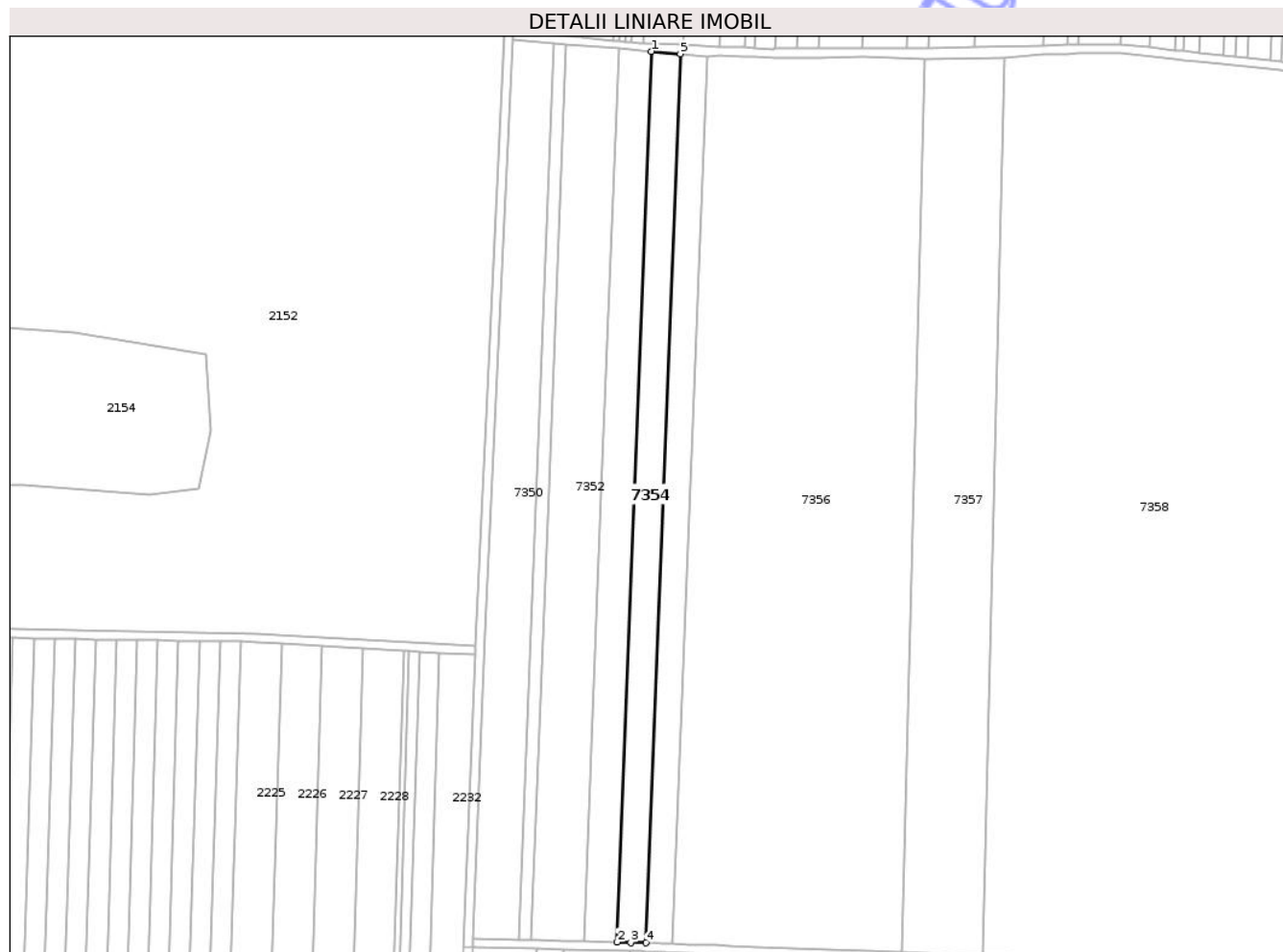
Inscrieri privind dezmembramintele dreptului de proprietate, drepturi reale de garanție și sarcini	Referințe
NU SUNT	

Anexa Nr. 1 La Partea I

Teren

Nr cadastral	Suprafața (mp)*	Observații / Referințe
	5.409	

* Suprafața este determinată în planul de proiecție Stereo 70.



Date referitoare la teren

Crt	Categorie folosință	Intra vilan	Suprafața (mp)	Tarla	Parcelă	Nr. topo	Observații / Referințe
1	arabil	NU	5.409	63	94	-	

Lungime Segmente

1) Valorile lungimilor segmentelor sunt obținute din proiecție în plan.

Punct început	X / Y	Punct sfârșit	X / Y	Lungime segment (** (m)
1	366.764,358 323.287,751	2	366.748,419 322.878,447	409.614
2	366.748,419 322.878,447	3	366.754,663 322.878,298	6.246
3	366.754,663 322.878,298	4	366.761,634 322.878,11	6.974
4	366.761,634 322.878,11	5	366.777,543 323.286,631	408.831
5	366.777,543 323.286,631	1	366.764,358 323.287,751	13.232

** Lungimile segmentelor sunt determinate în planul de proiecție Stereo 70 și sunt rotunjite la 1 milimetru.

*** Distanța dintre puncte este formată din segmente cumulate ce sunt mai mici decât valoarea 1 milimetru.

Neutilizabil în Circuitul
Civil

**DATE DESPRE IMOBILUL NR. 7356**

Oficiul de Cadastru și Publicitate Imobiliară DOLJ
Biroul de Cadastru și Publicitate Imobiliară Craiova

A. Partea I. Descrierea imobilului

TEREN Extravilan

Adresa: Jud. Dolj, T63, P123/1

Nr. Crt	Nr cadastral Nr. topografic	Suprafața* (mp)	Observații / Referințe
A1		42.091	Sector cadastral:48 Teren neimprejmuit;

B. Partea II. Proprietari și acte

Inscrieri privitoare la dreptul de proprietate și alte drepturi reale	Referințe
/	
Act Administrativ nr. 269, din 26/02/2026 emis de PRIMARIA COMUNEI GOGOSU;	
B1	Inscrierea posesiei, drept de PROPRIETATE, dobandit prin Constituire, cota actuala 1/1, cota initiala 1/1 1) NEIDENTIFICAT NEIDENTIFICAT, LIPSĂ CNP
Act Normativ nr. 7, din 23/06/1996 emis de PARLAMENTUL ROMANIEI;	
B2	Se noteaza mentiunea proprietar neidentificat

C. Partea III. SARCINI .

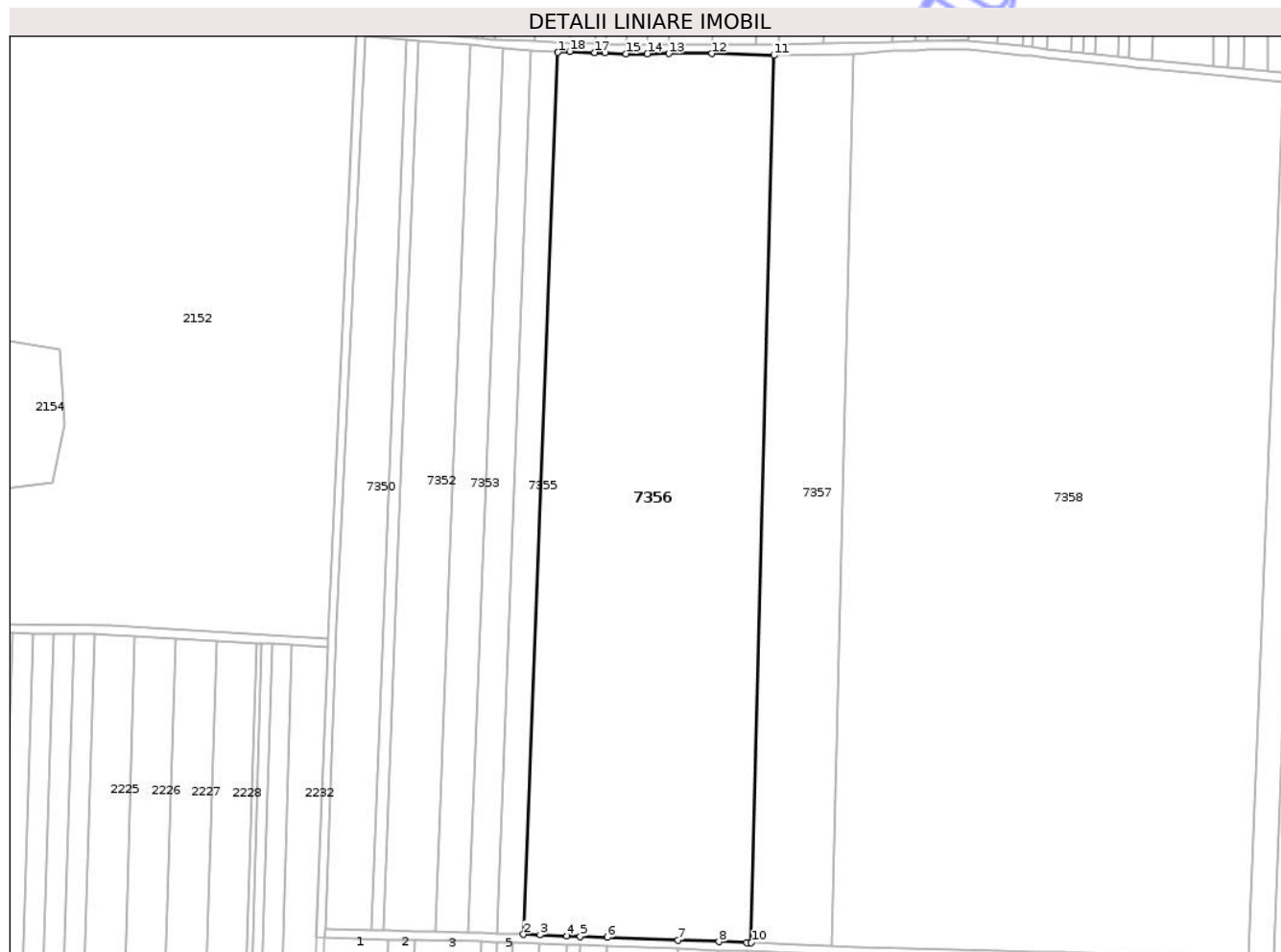
Inscrieri privind dezmembramintele dreptului de proprietate, drepturi reale de garanție și sarcini	Referințe
NU SUNT	

Anexa Nr. 1 La Partea I

Teren

Nr cadastral	Suprafața (mp)*	Observații / Referințe
	42.091	

* Suprafața este determinată în planul de proiecție Stereo 70.



Date referitoare la teren

Crt	Categorie folosință	Intra vilan	Suprafața (mp)	Tarla	Parcelă	Nr. topo	Observații / Referințe
1	arabil	NU	42.091	63	123/1	-	

Lungime Segmente

1) Valorile lungimilor segmentelor sunt obținute din proiecție în plan.

Punct început	X / Y	Punct sfârșit	X / Y	Lungime segment (** (m)
1	366.789,775 323.285,592	2	366.773,889 322.877,663	408.238
2	366.773,889 322.877,663	3	366.781,59 322.877,38	7.706
3	366.781,59 322.877,38	4	366.793,998 322.876,924	12.416
4	366.793,998 322.876,924	5	366.800,209 322.876,696	6.215
5	366.800,209 322.876,696	6	366.812,654 322.876,24	12.453

Punct început	X / Y	Punct sfârșit	X / Y	Lungime segment (** (m)
6	366.812,654 322.876,24	7	366.845,467 322.875,035	32.835
7	366.845,467 322.875,035	8	366.864,331 322.874,342	18.877
8	366.864,331 322.874,342	9	366.877,361 322.873,864	13.039
9	366.877,361 322.873,864	10	366.879,368 322.873,791	2.008
10	366.879,368 322.873,791	11	366.889,783 323.284,19	410.531
11	366.889,783 323.284,19	12	366.861,176 323.285,067	28.62
12	366.861,176 323.285,067	13	366.841,144 323.285,009	20.032
13	366.841,144 323.285,009	14	366.831,222 323.284,98	9.922
14	366.831,222 323.284,98	15	366.821,26 323.284,951	9.962
15	366.821,26 323.284,951	16	366.811,685 323.285,316	9.582
16	366.811,685 323.285,316	17	366.806,863 323.285,524	4.826
17	366.806,863 323.285,524	18	366.795,241 323.286,025	11.633
18	366.795,241 323.286,025	1	366.789,775 323.285,592	5.483

** Lungimile segmentelor sunt determinate în planul de proiecție Stereo 70 și sunt rotunjite la 1 milimetru.

*** Distanța dintre puncte este formată din segmente cumulate ce sunt mai mici decât valoarea 1 milimetru.

**DATE DESPRE IMOBILUL NR. 7358**

Oficiul de Cadastru și Publicitate Imobiliară DOLJ
Biroul de Cadastru și Publicitate Imobiliară Craiova

A. Partea I. Descrierea imobilului

TEREN Extravilan

Adresa: Jud. Dolj, T63, P131/1

Nr. Crt	Nr cadastral Nr. topografic	Suprafața* (mp)	Observații / Referințe
A1		80.817	Sector cadastral:48 Teren neimprejmuit;

B. Partea II. Proprietari și acte

Inscrieri privitoare la dreptul de proprietate și alte drepturi reale	Referințe
/	
Act Administrativ nr. 269, din 26/02/2026 emis de PRIMARIA COMUNEI GOGOSU;	
B1	Inscrierea posesiei, drept de PROPRIETATE, dobandit prin Constituire, cota actuala 1/1, cota initiala 1/1 1) NEIDENTIFICAT NEIDENTIFICAT, LIPSĂ CNP
Act Normativ nr. 7, din 23/06/1996 emis de PARLAMENTUL ROMANIEI;	
B2	Se noteaza mentiunea proprietar neidentificat

C. Partea III. SARCINI .

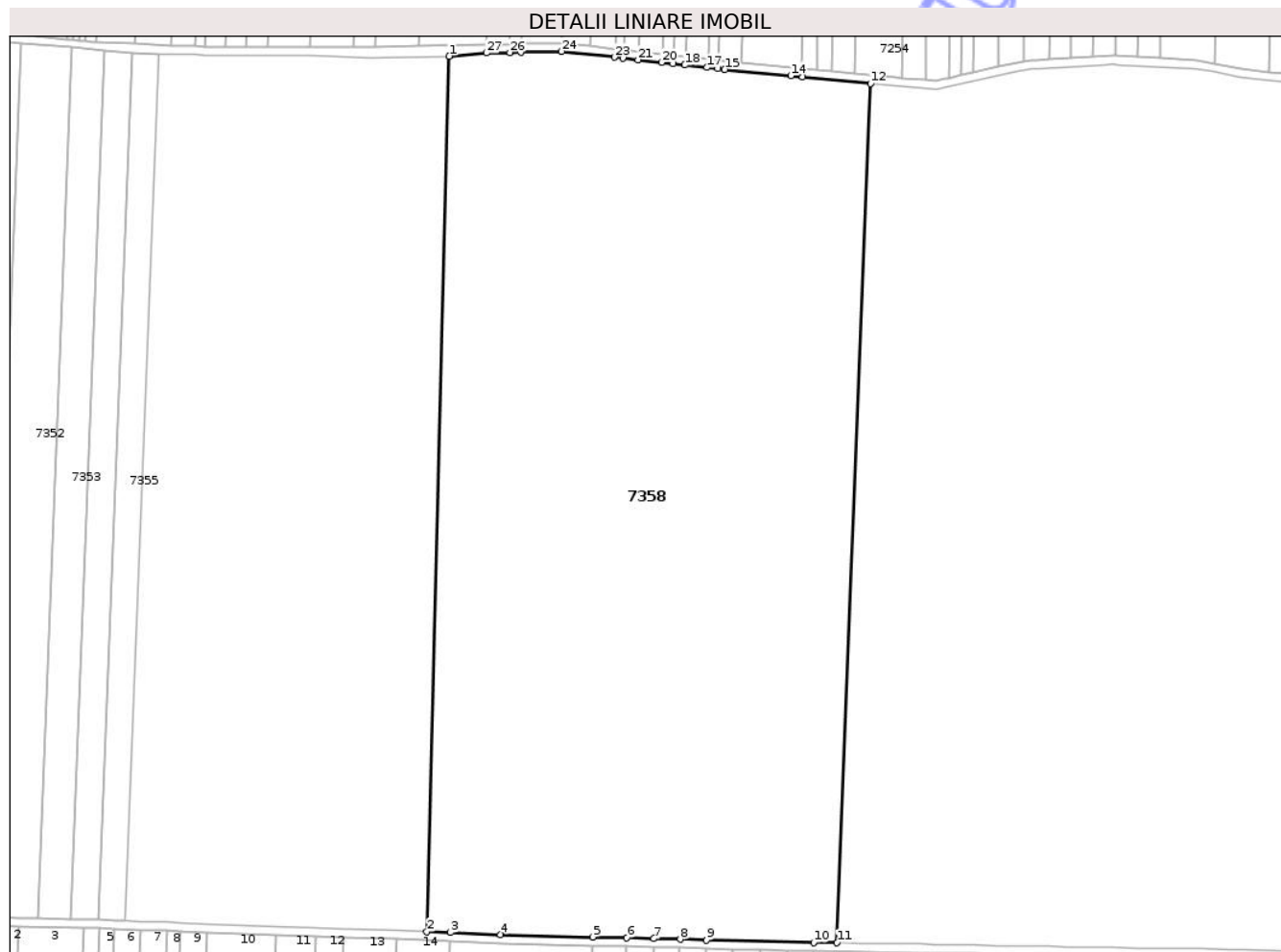
Inscrieri privind dezmembramintele dreptului de proprietate, drepturi reale de garanție și sarcini	Referințe
NU SUNT	

Anexa Nr. 1 La Partea I

Teren

Nr cadastral	Suprafața (mp)*	Observații / Referințe
	80.817	

* Suprafața este determinată în planul de proiecție Stereo 70.



Date referitoare la teren

Crt	Categorie folosință	Intravilan	Suprafața (mp)	Tarla	Parcelă	Nr. topo	Observații / Referințe
1	arabil	NU	80.817	63	131/1	-	

Lungime Segmente

1) Valorile lungimilor segmentelor sunt obținute din proiecție în plan.

Punct început	X / Y	Punct sfârșit	X / Y	Lungime segment (** (m)
1	366.926,867 323.284,852	2	366.916,401 322.872,431	412.554
3	366.927,524 322.872,023	4	366.951,03 322.871,16	23.522
5	366.994,643 322.870,002	6	367.010,691 322.869,576	16.054
7	367.023,369 322.869,239	8	367.035,842 322.868,908	12.477
9	367.048,319 322.868,576	10	367.098,768 322.867,446	50.462

Punct început	X / Y	Punct sfârșit	X / Y	Lungime segment (** (m)
2	366.916,401 322.872,431	3	366.927,524 322.872,023	11.13
4	366.951,03 322.871,16	5	366.994,643 322.870,002	43.628
6	367.010,691 322.869,576	7	367.023,369 322.869,239	12.682
8	367.035,842 322.868,908	9	367.048,319 322.868,576	12.481
10	367.098,768 322.867,446	11	367.109,786 322.867,263	11.02

Punct început	X / Y	Punct sfârșit	X / Y	Lungime segment (** (m)
11	367.109,786 322.867,263	12	367.125,549 323.272,056	405.1
13	367.093,539 323.275,116	14	367.088,024 323.275,643	5.54
15	367.056,863 323.278,622	16	367.053,576 323.278,984	3.307
17	367.048,459 323.279,55	18	367.037,964 323.280,711	10.559
19	367.032,477 323.281,319	20	367.026,993 323.281,925	5.517
21	367.015,884 323.283,154	22	367.008,75 323.283,943	7.177
23	367.004,79 323.284,382	24	366.979,878 323.287,138	25.064
25	366.960,698 323.286,753	26	366.955,526 323.286,641	5.173
27	366.944,476 323.286,403	1	366.926,867 323.284,852	17.677

Punct început	X / Y	Punct sfârșit	X / Y	Lungime segment (** (m)
12	367.125,549 323.272,056	13	367.093,539 323.275,116	32.156
14	367.088,024 323.275,643	15	367.056,863 323.278,622	31.303
16	367.053,576 323.278,984	17	367.048,459 323.279,55	5.148
18	367.037,964 323.280,711	19	367.032,477 323.281,319	5.521
20	367.026,993 323.281,925	21	367.015,884 323.283,154	11.177
22	367.008,75 323.283,943	23	367.004,79 323.284,382	3.984
24	366.979,878 323.287,138	25	366.960,698 323.286,753	19.184
26	366.955,526 323.286,641	27	366.944,476 323.286,403	11.053

** Lungimile segmentelor sunt determinate în planul de proiecție Stereo 70 și sunt rotunjite la 1 milimetru.

*** Distanța dintre puncte este formată din segmente cumulate ce sunt mai mici decât valoarea 1 milimetru.

Neutilizabil în
Civil

**DATE DESPRE IMOBILUL NR. 7359**

Oficiul de Cadastru și Publicitate Imobiliară DOLJ
Biroul de Cadastru și Publicitate Imobiliară Craiova

A. Partea I. Descrierea imobilului

TEREN Extravilan

Adresa: Jud. Dolj, T32, P95

Nr. Crt	Nr cadastral Nr. topografic	Suprafața* (mp)	Observații / Referințe
A1	30376	4.581	Sector cadastral:48 Teren neimprejmuit;

B. Partea II. Proprietari și acte

Inscrieri privitoare la dreptul de proprietate și alte drepturi reale	Referințe
97256 / 17/08/2015	
Act Notarial nr. CONTRACT DE VANZARE AUT NR 1956, din 13/08/2015 emis de NP PAPA ANDREEA DIANA;	
B1	A1
Intabulare, drept de PROPRIETATE, dobandit prin Conventie, cota actuala 1/1, cota initiala 1/1	
1) SC ATLAS APLIANCE SOLUTIONS SRL, CIF:16855927	

C. Partea III. SARCINI .

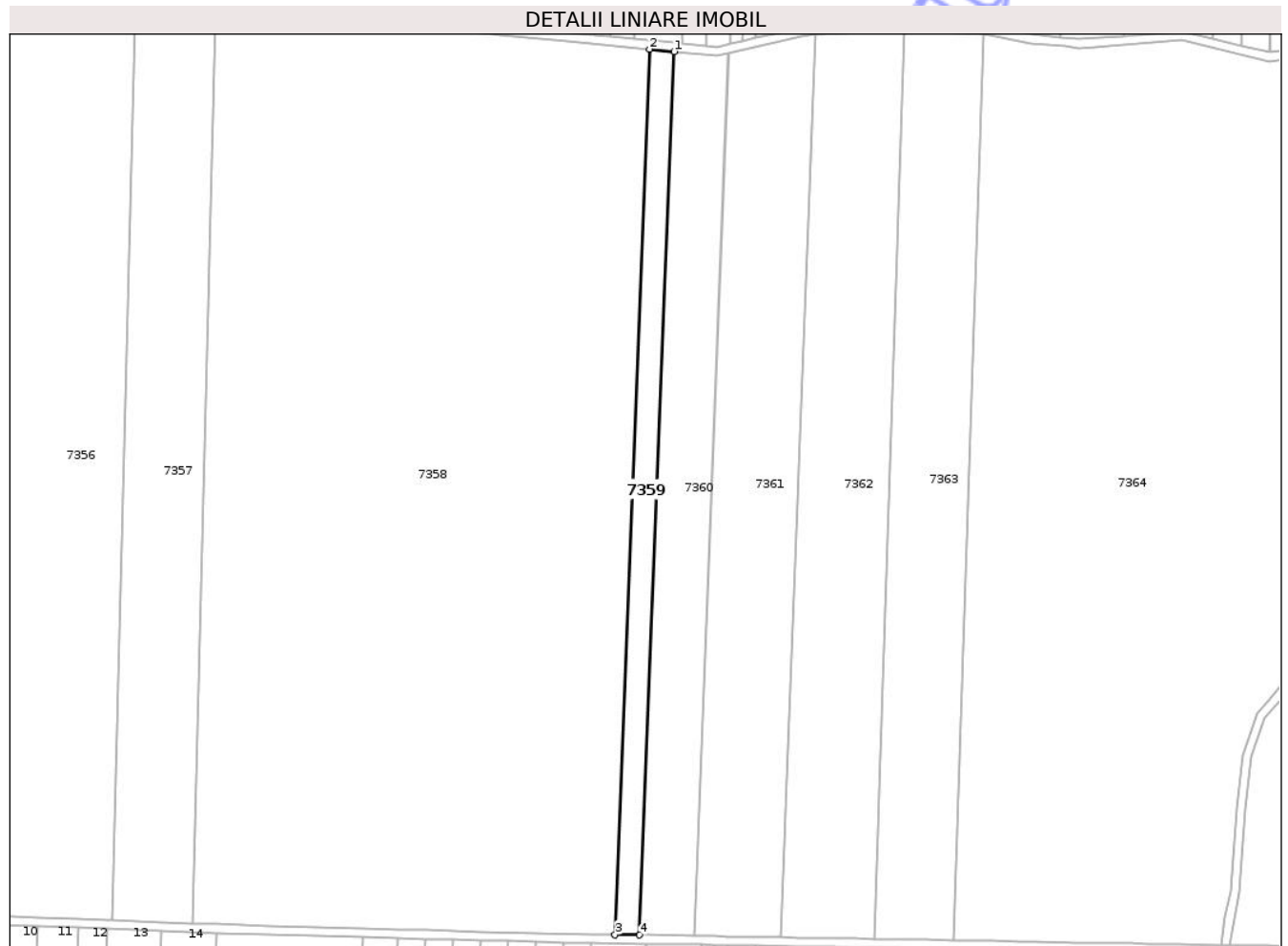
Inscrieri privind dezmembramintele dreptului de proprietate, drepturi reale de garanție și sarcini	Referințe
NU SUNT	

Anexa Nr. 1 La Partea I

Teren

Nr cadastral	Suprafața (mp)*	Observații / Referințe
30376	4.581	

* Suprafața este determinată în planul de proiecție Stereo 70.



Date referitoare la teren

Crt	Categorie folosință	Intravilan	Suprafața (mp)	Tarla	Parcelă	Nr. topo	Observații / Referințe
1	arabil	NU	4.581	32	95	-	

Lungime Segmente

1) Valorile lungimilor segmentelor sunt obținute din proiecție în plan.

Punct început	X / Y	Punct sfârșit	X / Y	Lungime segment (** (m)
1	367.136,837 323.270,977	2	367.125,549 323.272,056	11.339
2	367.125,549 323.272,056	3	367.109,786 322.867,263	405.1
3	367.109,786 322.867,263	4	367.121,108 322.867,075	11.324
4	367.121,108 322.867,075	1	367.136,837 323.270,977	404.208

** Lungimile segmentelor sunt determinate în planul de proiecție Stereo 70 și sunt rotunjite la 1 milimetru.

*** Distanţa dintre puncte este formată din segmente cumulate ce sunt mai mici decât valoarea 1 milimetru.

Neutilizabil în Circuitul
Civil

**DATE DESPRE IMOBILUL NR. 7363**

Oficiul de Cadastru și Publicitate Imobiliară DOLJ
Biroul de Cadastru și Publicitate Imobiliară Craiova

A. Partea I. Descrierea imobilului

TEREN Extravilan

Adresa: Jud. Dolj, T63, P204

Nr. Crt	Nr cadastral Nr. topografic	Suprafața* (mp)	Observații / Referințe
A1		15.000	Sector cadastral:48 Teren neimprejmit;

B. Partea II. Proprietari și acte

Inscrieri privitoare la dreptul de proprietate și alte drepturi reale	Referințe
/	
Act Administrativ nr. TITLU DE PROPRIETATE NR. 1106, din 11/03/2005 emis de CJ DOLJ;	
B1	A1
Intabulare, drept de PROPRIETATE, dobandit prin Reconstituire, cota actuala 1/1, cota initiala 1/1	
1) TRANCA IOANA, LIPSĂ CNP	

C. Partea III. SARCINI .

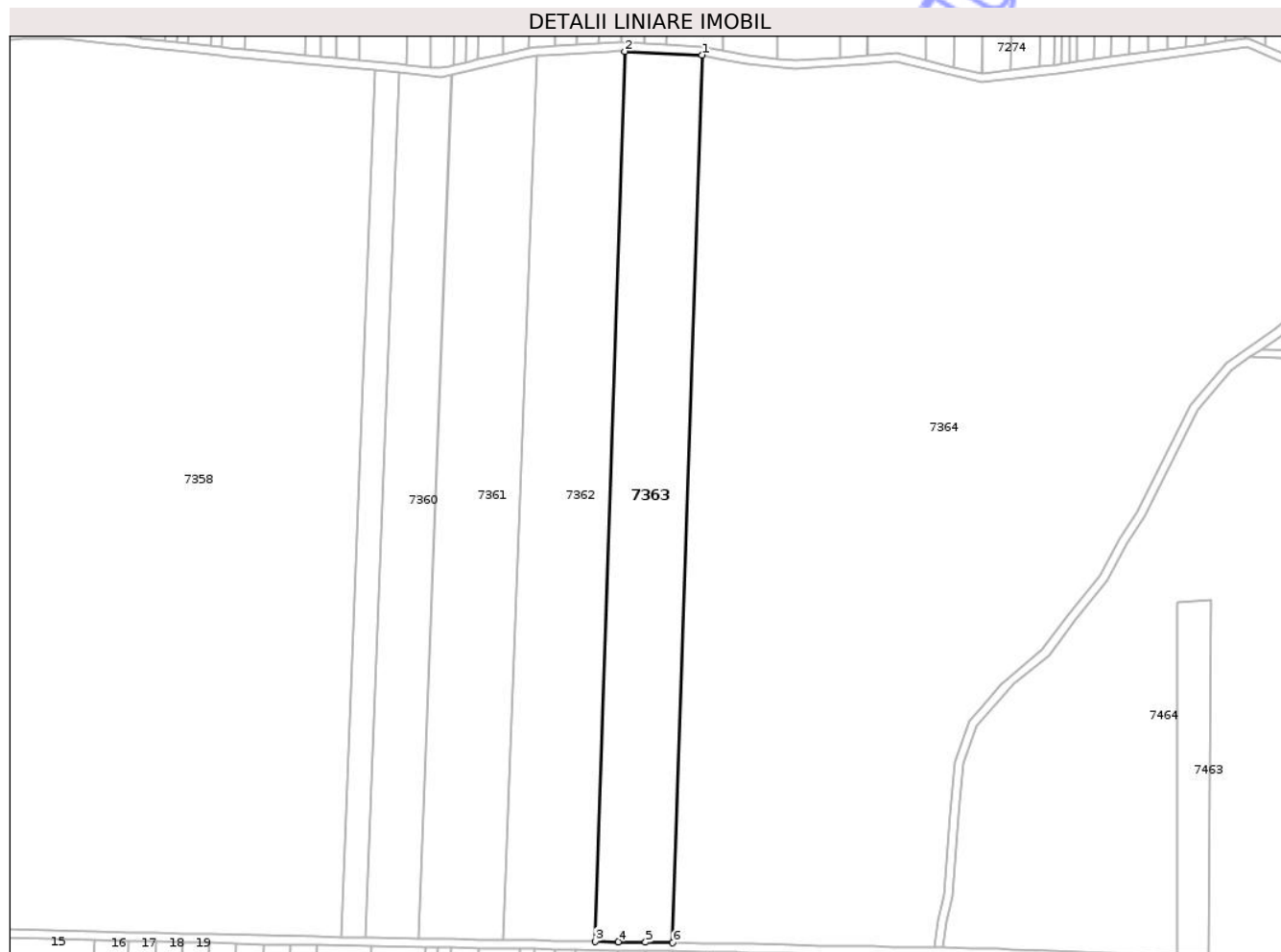
Inscrieri privind dezmembramintele dreptului de proprietate, drepturi reale de garanție și sarcini	Referințe
NU SUNT	

Anexa Nr. 1 La Partea I

Teren

Nr cadastral	Suprafața (mp)*	Observații / Referințe
	15.000	

* Suprafața este determinată în planul de proiecție Stereo 70.



Date referitoare la teren

Crt	Categorie folosință	Intra vilan	Suprafața (mp)	Tarla	Parcelă	Nr. topo	Observații / Referințe
1	arabil	NU	15.000	63	204	-	

Lungime Segmente

1) Valorile lungimilor segmentelor sunt obținute din proiecție în plan.

Punct început	X / Y	Punct sfârșit	X / Y	Lungime segment (** (m)
1	367.278,602 323.279,206	2	367.242,522 323.280,916	36.12
2	367.242,522 323.280,916	3	367.228,768 322.865,277	415.867
3	367.228,768 322.865,277	4	367.239,487 322.865,093	10.721
4	367.239,487 322.865,093	5	367.252,236 322.864,874	12.751
5	367.252,236 322.864,874	6	367.264,884 322.864,657	12.65

Punct început	X / Y	Punct sfârșit	X / Y	Lungime segment (** (m)
6	367.264,884 322.864,657	1	367.278,602 323.279,206	414.776

** Lungimile segmentelor sunt determinate în planul de proiecție Stereo 70 și sunt rotunjite la 1 milimetru.

*** Distanța dintre puncte este formată din segmente cumulate ce sunt mai mici decât valoarea 1 milimetru.

Neutilizabil în Circuitul Civil

**DATE DESPRE IMOBILUL NR. 7365**

Oficiul de Cadastru și Publicitate Imobiliară DOLJ
Biroul de Cadastru și Publicitate Imobiliară Craiova

A. Partea I. Descrierea imobilului

TEREN Extravilan

Adresa: Jud. Dolj, T63, DE 2084

Nr. Crt	Nr cadastral Nr. topografic	Suprafața* (mp)	Observații / Referințe
A1		1.844	Sector cadastral:48 Teren neimprejmuit;

B. Partea II. Proprietari și acte

Inscrieri privitoare la dreptul de proprietate și alte drepturi reale	Referințe
/	
Act Administrativ nr. 269, din 26/02/2026 emis de PRIMARIA COMUNEI GOGOSU;	
B1	Inscrierea posesiei, drept de PROPRIETATE, dobandit prin Constituire, cota actuala 1/1, cota initiala 1/1 1) NEIDENTIFICAT NEIDENTIFICAT, LIPSĂ CNP
Act Normativ nr. 7, din 23/06/1996 emis de PARLAMENTUL ROMANIEI;	
B2	Se noteaza mentiunea proprietar neidentificat

C. Partea III. SARCINI .

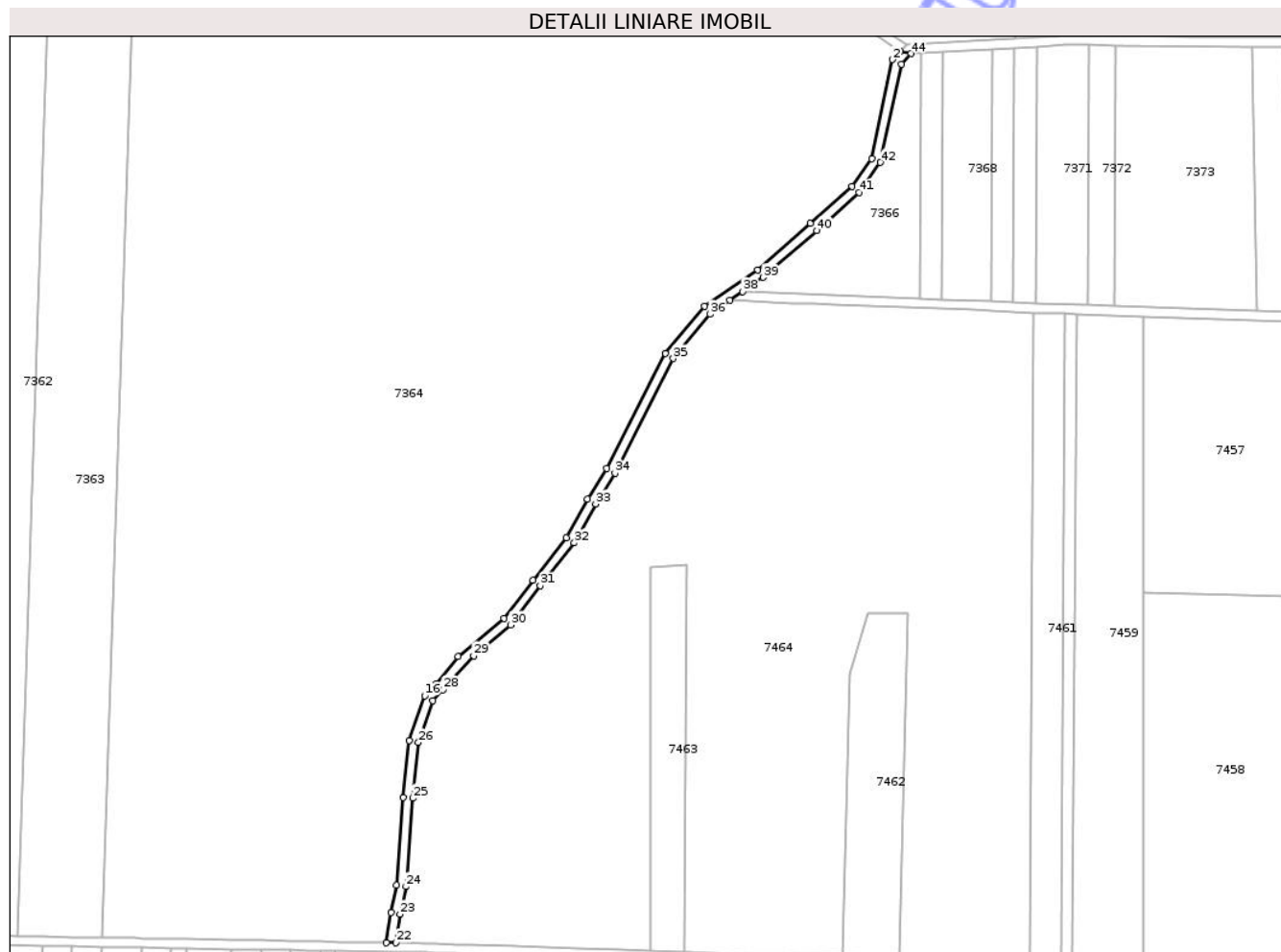
Inscrieri privind dezmembramintele dreptului de proprietate, drepturi reale de garanție și sarcini	Referințe
NU SUNT	

Anexa Nr. 1 La Partea I

Teren

Nr cadastral	Suprafața (mp)*	Observații / Referințe
	1.844	

* Suprafața este determinată în planul de proiecție Stereo 70.



Date referitoare la teren

Crt	Categorie folosință	Intra vilan	Suprafața (mp)	Tarla	Parcelă	Nr. topo	Observații / Referințe
1	drum	NU	1.844	63	DE 2084	-	

Lungime Segmente

1) Valorile lungimilor segmentelor sunt obținute din proiecție în plan.

Punct început	X / Y	Punct sfârșit	X / Y	Lungime segment	Punct început	X / Y	Punct sfârșit	X / Y	Lungime segment	Punct început	X / Y	Punct sfârșit	X / Y	Lungime segment
1	367.608,116 323.245,023	2	367.604,862 323.241,516	4.784	2	367.604,862 323.241,516	3	367.595,832 323.198,974	43.49	3	367.595,832 323.198,974	4	367.587,449 323.187,169	14.479
4	367.587,449 323.187,169	5	367.569,541 323.171,175	24.011	5	367.569,541 323.171,175	6	367.546,823 323.151,139	30.291	6	367.546,823 323.151,139	7	367.524,099 323.135,52	27.574
7	367.524,099 323.135,52	8	367.507,164 323.115,46	26.253	8	367.507,164 323.115,46	9	367.482,03 323.065,935	55.538	9	367.482,03 323.065,935	10	367.473,758 323.052,836	15.492
10	367.473,758 323.052,836	11	367.464,68 323.036,268	18.892	11	367.464,68 323.036,268	12	367.450,213 323.018,044	23.268	12	367.450,213 323.018,044	13	367.437,802 323.001,598	20.603
13	367.437,802 323.001,598	14	367.418,111 322.985,213	25.616	14	367.418,111 322.985,213	15	367.408,644 322.973,702	14.904	15	367.408,644 322.973,702	16	367.403,752 322.968,344	7.255
16	367.403,752 322.968,344	17	367.397,054 322.949,279	20.207	17	367.397,054 322.949,279	18	367.394,546 322.924,774	24.633	18	367.394,546 322.924,774	19	367.391,71 322.887,023	37.857

Punct început	X / Y	Punct sfârșit	X / Y	Lungime segment	Punct început	X / Y	Punct sfârșit	X / Y	Lungime segment	Punct început	X / Y	Punct sfârșit	X / Y	Lungime segment
19	367.391,71 322.887,023	20	367.389,241 322.875,302	11.978	20	367.389,241 322.875,302	21	367.387,311 322.862,445	13.001	21	367.387,311 322.862,445	22	367.391,345 322.862,371	4.035
22	367.391,345 322.862,371	23	367.393,179 322.874,592	12.358	23	367.393,179 322.874,592	24	367.395,679 322.886,458	12.126	24	367.395,679 322.886,458	25	367.398,531 322.924,42	38.069
25	367.398,531 322.924,42	26	367.400,985 322.948,4	24.105	26	367.400,985 322.948,4	27	367.407,256 322.966,249	18.919	27	367.407,256 322.966,249	28	367.411,603 322.971,011	6.448
28	367.411,603 322.971,011	29	367.424,795 322.985,571	19.647	29	367.424,795 322.985,571	30	367.440,716 322.998,819	20.712	30	367.440,716 322.998,819	31	367.453,406 323.015,635	21.067
31	367.453,406 323.015,635	32	367.468,024 323.034,047	23.509	32	367.468,024 323.034,047	33	367.477,207 323.050,805	19.109	33	367.477,207 323.050,805	34	367.485,512 323.063,958	15.556
34	367.485,512 323.063,958	35	367.510,52 323.113,235	55.26	35	367.510,52 323.113,235	36	367.526,365 323.132,224	24.731	36	367.526,365 323.132,224	37	367.534,932 323.138,112	10.395
37	367.534,932 323.138,112	38	367.540,438 323.141,897	6.681	38	367.540,438 323.141,897	39	367.549,288 323.147,979	10.738	39	367.549,288 323.147,979	40	367.572,196 323.168,184	30.545
40	367.572,196 323.168,184	41	367.590,45 323.184,486	24.474	41	367.590,45 323.184,486	42	367.599,573 323.197,334	15.758	42	367.599,573 323.197,334	43	367.608,546 323.239,605	43.213
43	367.608,546 323.239,605	44	367.612,707 323.244,092	6.119	44	367.612,707 323.244,092	1	367.608,116 323.245,023	4.684					

** Lungimile segmentelor sunt determinate în planul de proiecție Stereo 70 și sunt rotunjite la 1 milimetru.

*** Distanța dintre puncte este formată din segmente cumulate ce sunt mai mici decât valoarea 1 milimetru.

Neutilizabil în
Civil

**DATE DESPRE IMOBILUL NR. 7369**

Oficiul de Cadastru și Publicitate Imobiliară DOLJ
Biroul de Cadastru și Publicitate Imobiliară Craiova

A. Partea I. Descrierea imobilului

TEREN Extravilan

Adresa: Jud. Dolj, T63, P107

Nr. Crt	Nr cadastral Nr. topografic	Suprafața* (mp)	Observații / Referințe
A1		980	Sector cadastral:48 Teren neimprejmuit;

B. Partea II. Proprietari și acte

Inscrieri privitoare la dreptul de proprietate și alte drepturi reale	Referințe
/	
Act Administrativ nr. 269, din 26/02/2026 emis de PRIMARIA COMUNEI GOGOSU;	
B1	Inscrierea posesiei, drept de PROPRIETATE, dobandit prin Constituire, cota actuala 1/1, cota initiala 1/1 1) NEIDENTIFICAT NEIDENTIFICAT, LIPSĂ CNP
Act Normativ nr. 7, din 23/06/1996 emis de PARLAMENTUL ROMANIEI;	
B2	Se noteaza mentiunea proprietar neidentificat

C. Partea III. SARCINI .

Inscrieri privind dezmembramintele dreptului de proprietate, drepturi reale de garanție și sarcini	Referințe
NU SUNT	

Anexa Nr. 1 La Partea I

Teren

Nr cadastral	Suprafața (mp)*	Observații / Referințe
	980	

* Suprafața este determinată în planul de proiecție Stereo 70.



Date referitoare la teren

Crt	Categorie folosință	Intra vilan	Suprafața (mp)	Tarla	Parcelă	Nr. topo	Observații / Referințe
1	arabil	NU	980	63	107	-	

Lungime Segmente

1) Valorile lungimilor segmentelor sunt obținute din proiecție în plan.

Punct început	X / Y	Punct sfârșit	X / Y	Lungime segment (** (m)
1	367.647,831 323.246,08	2	367.647,429 323.137,654	108.427
2	367.647,429 323.137,654	3	367.656,428 323.137,305	9.006
3	367.656,428 323.137,305	4	367.656,833 323.246,589	109.285
4	367.656,833 323.246,589	1	367.647,831 323.246,08	9.016

** Lungimile segmentelor sunt determinate în planul de proiecție Stereo 70 și sunt rotunjite la 1 milimetru.

*** Distanţa dintre puncte este formată din segmente cumulate ce sunt mai mici decât valoarea 1 milimetru.

Neutilizabil în Circuitul
Civil



DATE DESPRE IMOBILUL NR. 7373

Oficiul de Cadastru și Publicitate Imobiliară DOLJ
Biroul de Cadastru și Publicitate Imobiliară Craiova

A. Partea I. Descrierea imobilului

TEREN Extravilan

Adresa: Jud. Dolj, T63, P91

Nr. Crt	Nr cadastral Nr. topografic	Suprafața* (mp)	Observații / Referințe
A1		6.767	Sector cadastral:48 Teren neimprejmuit;

B. Partea II. Proprietari și acte

Inscrieri privitoare la dreptul de proprietate și alte drepturi reale	Referințe
/	
Act Administrativ nr. 269, din 26/02/2026 emis de PRIMARIA COMUNEI GOGOSU;	
B1	Inscrierea posesiei, drept de PROPRIETATE, dobandit prin Constituire, cota actuala 1/1, cota initiala 1/1 1) NEIDENTIFICAT NEIDENTIFICAT, LIPSĂ CNP
Act Normativ nr. 7, din 23/06/1996 emis de PARLAMENTUL ROMANIEI;	
B2	Se noteaza mentiunea proprietar neidentificat

C. Partea III. SARCINI .

Inscrieri privind dezmembramintele dreptului de proprietate, drepturi reale de garanție și sarcini	Referințe
NU SUNT	

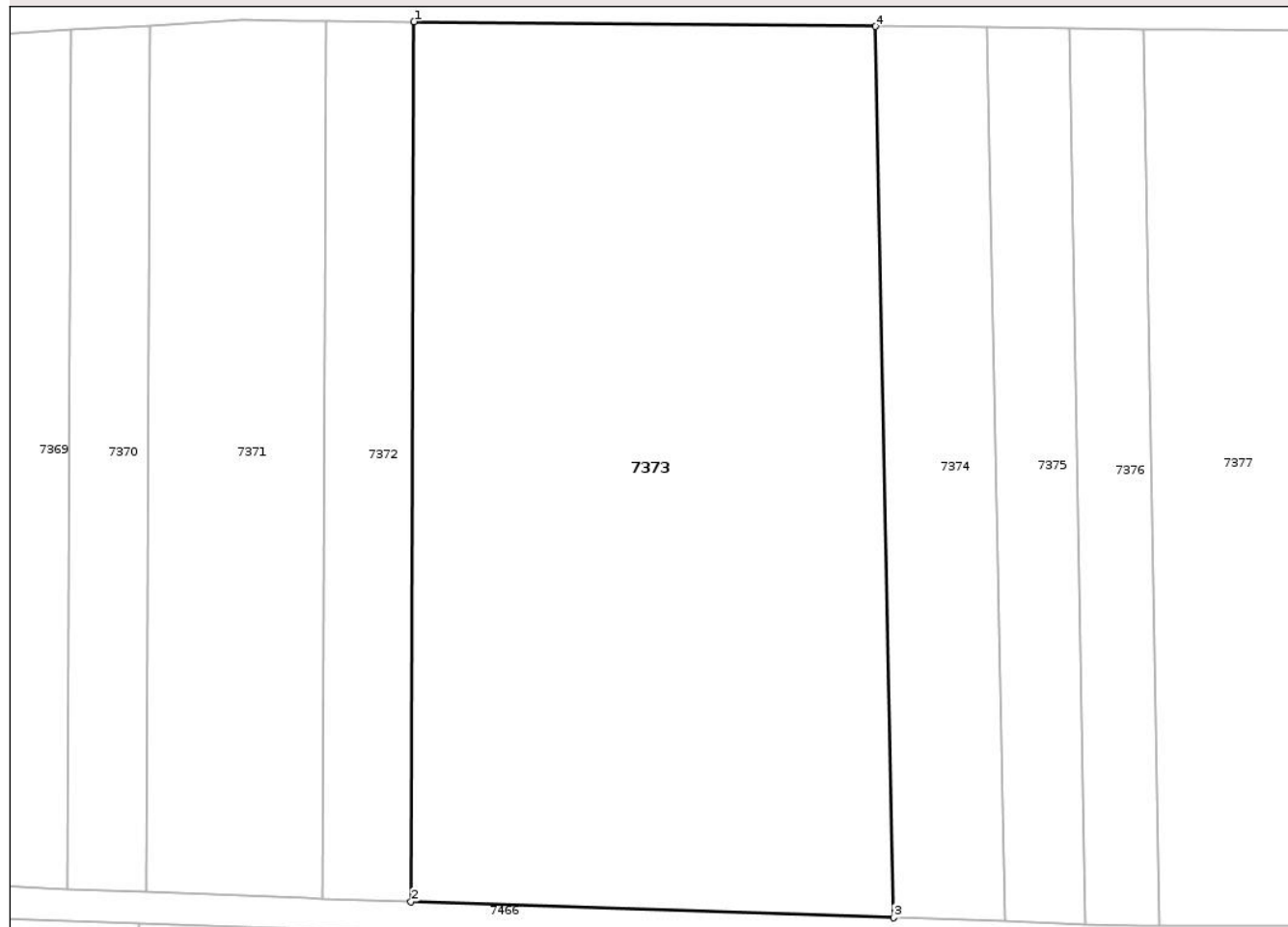
Anexa Nr. 1 La Partea I

Teren

Nr cadastral	Suprafața (mp)*	Observații / Referințe
	6.767	

* Suprafața este determinată în planul de proiecție Stereo 70.

DETALII LINIARE IMOBIL



Date referitoare la teren

Crt	Categorie folosință	Intra vilan	Suprafața (mp)	Tarla	Parcelă	Nr. topo	Observații / Referințe
1	arabil	NU	6.767	63	91	-	

Lungime Segmente

1) Valorile lungimilor segmentelor sunt obținute din proiecție în plan.

Punct început	X / Y	Punct sfârșit	X / Y	Lungime segment (** (m)
1	367.700,568 323.247,61	2	367.700,153 323.135,685	111.926
2	367.700,153 323.135,685	3	367.761,608 323.133,654	61.489
3	367.761,608 323.133,654	4	367.759,279 323.247,023	113.393
4	367.759,279 323.247,023	1	367.700,568 323.247,61	58.714

** Lungimile segmentelor sunt determinate în planul de proiecție Stereo 70 și sunt rotunjite la 1 milimetru.

*** Distanţa dintre puncte este formată din segmente cumulate ce sunt mai mici decât valoarea 1 milimetru.

Neutilizabil în Circuitul
Civil

**DATE DESPRE IMOBILUL NR. 7375**

Oficiul de Cadastru și Publicitate Imobiliară DOLJ
Biroul de Cadastru și Publicitate Imobiliară Craiova

A. Partea I. Descrierea imobilului

TEREN Extravilan

Adresa: Jud. Dolj, T63, P128/1

Nr. Crt	Nr cadastral Nr. topografic	Suprafața* (mp)	Observații / Referințe
A1		1.178	Sector cadastral:48 Teren neimprejmuit;

B. Partea II. Proprietari și acte

Inscrieri privitoare la dreptul de proprietate și alte drepturi reale	Referințe
/	
Act Administrativ nr. 269, din 26/02/2026 emis de PRIMARIA COMUNEI GOGOSU;	
B1	Inscrierea posesiei, drept de PROPRIETATE, dobandit prin Constituire, cota actuala 1/1, cota initiala 1/1 1) NEIDENTIFICAT NEIDENTIFICAT, LIPSĂ CNP
Act Normativ nr. 7, din 23/06/1996 emis de PARLAMENTUL ROMANIEI;	
B2	Se noteaza mentiunea proprietar neidentificat

C. Partea III. SARCINI .

Inscrieri privind dezmembramintele dreptului de proprietate, drepturi reale de garanție și sarcini	Referințe
NU SUNT	

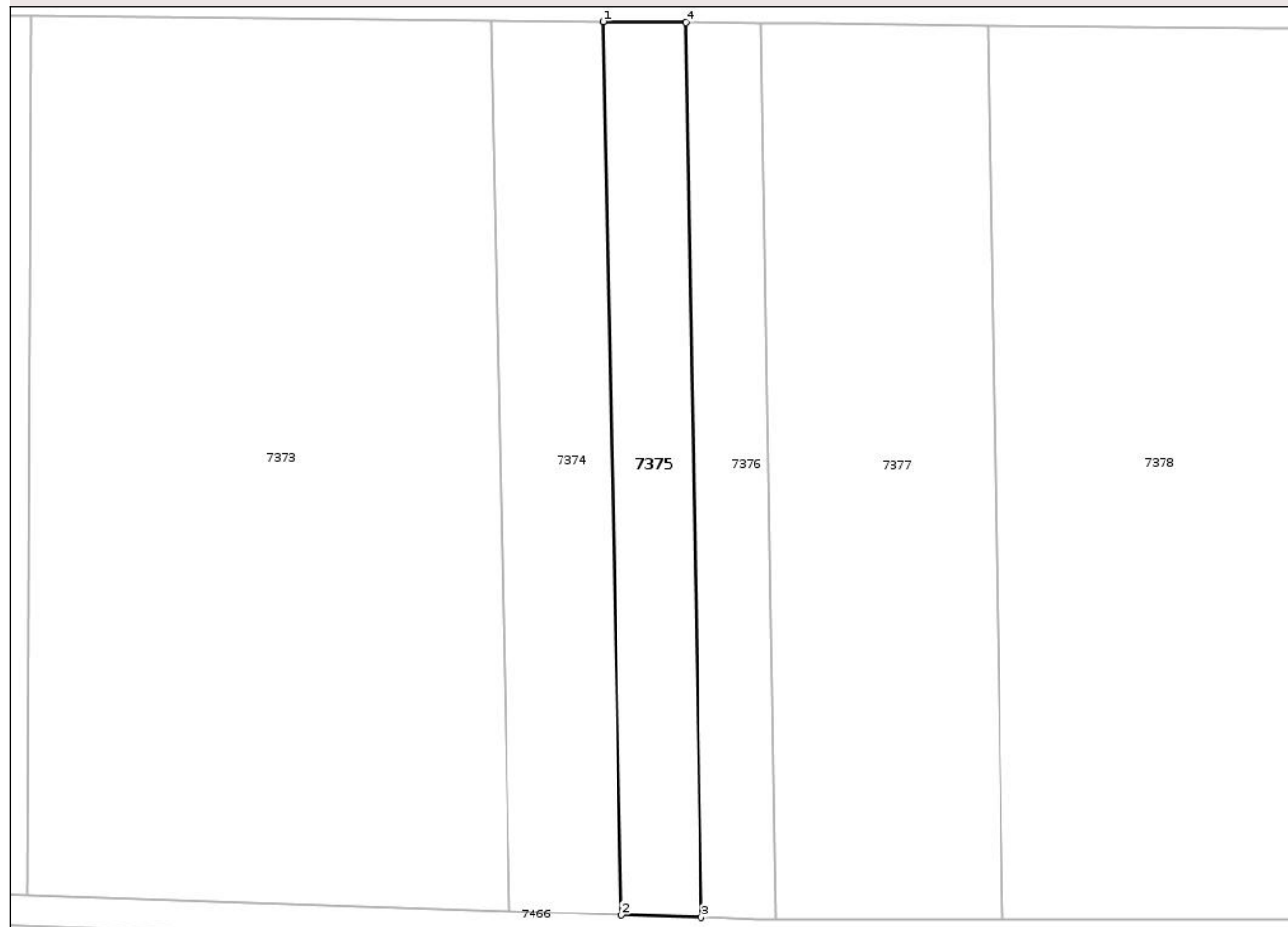
Anexa Nr. 1 La Partea I

Teren

Nr cadastral	Suprafața (mp)*	Observații / Referințe
	1.178	

* Suprafața este determinată în planul de proiecție Stereo 70.

DETALII LINIARE IMOBIL



Date referitoare la teren

Crt	Categorie folosință	Intra vilan	Suprafața (mp)	Tarla	Parcelă	Nr. topo	Observații / Referințe
1	arabil	NU	1.178	63	128/1	-	

Lungime Segmente

1) Valorile lungimilor segmentelor sunt obținute din proiecție în plan.

Punct început	X / Y	Punct sfârșit	X / Y	Lungime segment (** (m)
1	367.773,481 323.246,881	2	367.775,816 323.133,185	113.72
2	367.775,816 323.133,185	3	367.785,979 323.132,849	10.169
3	367.785,979 323.132,849	4	367.784,03 323.246,775	113.943
4	367.784,03 323.246,775	1	367.773,481 323.246,881	10.55

** Lungimile segmentelor sunt determinate în planul de proiecție Stereo 70 și sunt rotunjite la 1 milimetru.

*** Distanța dintre puncte este formată din segmente cumulate ce sunt mai mici decât valoarea 1 milimetru.

Neutilizabil în Circuitul
Civil

**DATE DESPRE IMOBILUL NR. 7379**

Oficiul de Cadastru și Publicitate Imobiliară DOLJ
Biroul de Cadastru și Publicitate Imobiliară Craiova

A. Partea I. Descrierea imobilului

TEREN Extravilan

Adresa: Jud. Dolj, T63, P87

Nr. Crt	Nr cadastral Nr. topografic	Suprafața* (mp)	Observații / Referințe
A1		2.016	Sector cadastral:48 Teren neimprejmuit;

B. Partea II. Proprietari și acte

Inscrieri privitoare la dreptul de proprietate și alte drepturi reale	Referințe
/	
Act Administrativ nr. 269, din 26/02/2026 emis de PRIMARIA COMUNEI GOGOSU;	
B1	Inscrierea posesiei, drept de PROPRIETATE, dobandit prin Constituire, cota actuala 1/1, cota initiala 1/1 1) NEIDENTIFICAT NEIDENTIFICAT, LIPSĂ CNP
Act Normativ nr. 7, din 23/06/1996 emis de PARLAMENTUL ROMANIEI;	
B2	Se noteaza mentiunea proprietar neidentificat

C. Partea III. SARCINI .

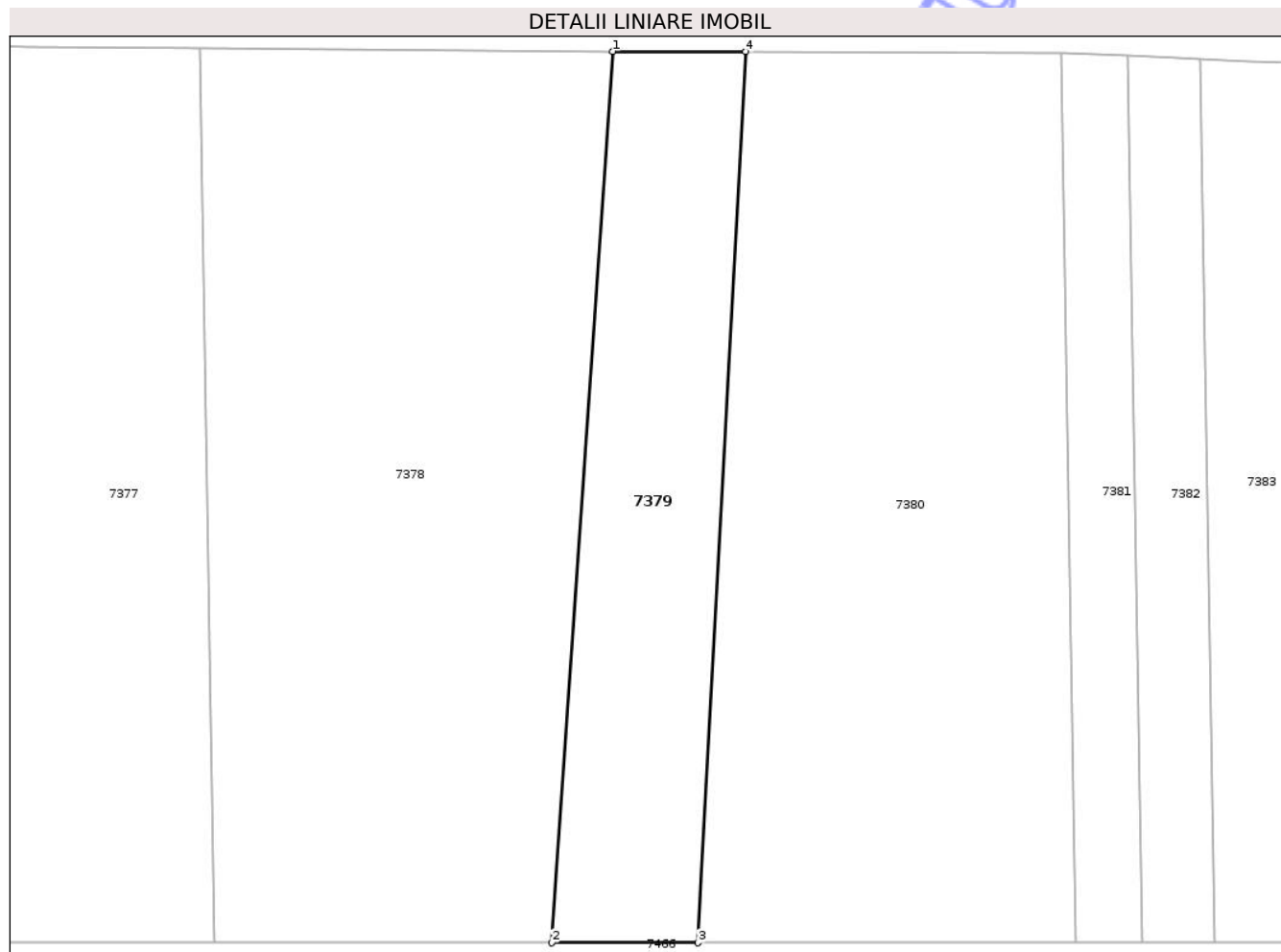
Inscrieri privind dezmembramintele dreptului de proprietate, drepturi reale de garanție și sarcini	Referințe
NU SUNT	

Anexa Nr. 1 La Partea I

Teren

Nr cadastral	Suprafața (mp)*	Observații / Referințe
	2.016	

* Suprafața este determinată în planul de proiecție Stereo 70.



Date referitoare la teren

Crt	Categorie folosință	Intra vilan	Suprafața (mp)	Tarla	Parcelă	Nr. topo	Observații / Referințe
1	arabil	NU	2.016	63	87	-	

Lungime Segmente

1) Valorile lungimilor segmentelor sunt obținute din proiecție în plan.

Punct început	X / Y	Punct sfârșit	X / Y	Lungime segment (** (m)
1	367.875,11 323.245,99	2	367.867,304 323.132,596	113.662
2	367.867,304 323.132,596	3	367.885,928 323.132,592	18.624
3	367.885,928 323.132,592	4	367.892,055 323.245,945	113.518
4	367.892,055 323.245,945	1	367.875,11 323.245,99	16.945

** Lungimile segmentelor sunt determinate în planul de proiecție Stereo 70 și sunt rotunjite la 1 milimetru.

*** Distanţa dintre puncte este formată din segmente cumulate ce sunt mai mici decât valoarea 1 milimetru.

Neutilizabil în Circuitul
Civil

**DATE DESPRE IMOBILUL NR. 7383**

Oficiul de Cadastru și Publicitate Imobiliară DOLJ
 Biroul de Cadastru și Publicitate Imobiliară Craiova

A. Partea I. Descrierea imobilului

TEREN Extravilan

Adresa: Jud. Dolj, T63, P81

Nr. Crt	Nr cadastral Nr. topografic	Suprafața* (mp)	Observații / Referințe
A1		1.700	Sector cadastral:48 Teren neimprejmuit;

B. Partea II. Proprietari și acte

Inscrieri privitoare la dreptul de proprietate și alte drepturi reale	Referințe
/	
Act Notarial nr. CM NR. 254, din 16/12/2003 emis de NP DANA TOMITA;	
B1 Intabulare, drept de PROPRIETATE, dobandit prin Succesiune, cota actuala 1/1, cota initiala 1/1 1) NICOLA ALEXANDRU	A1

C. Partea III. SARCINI .

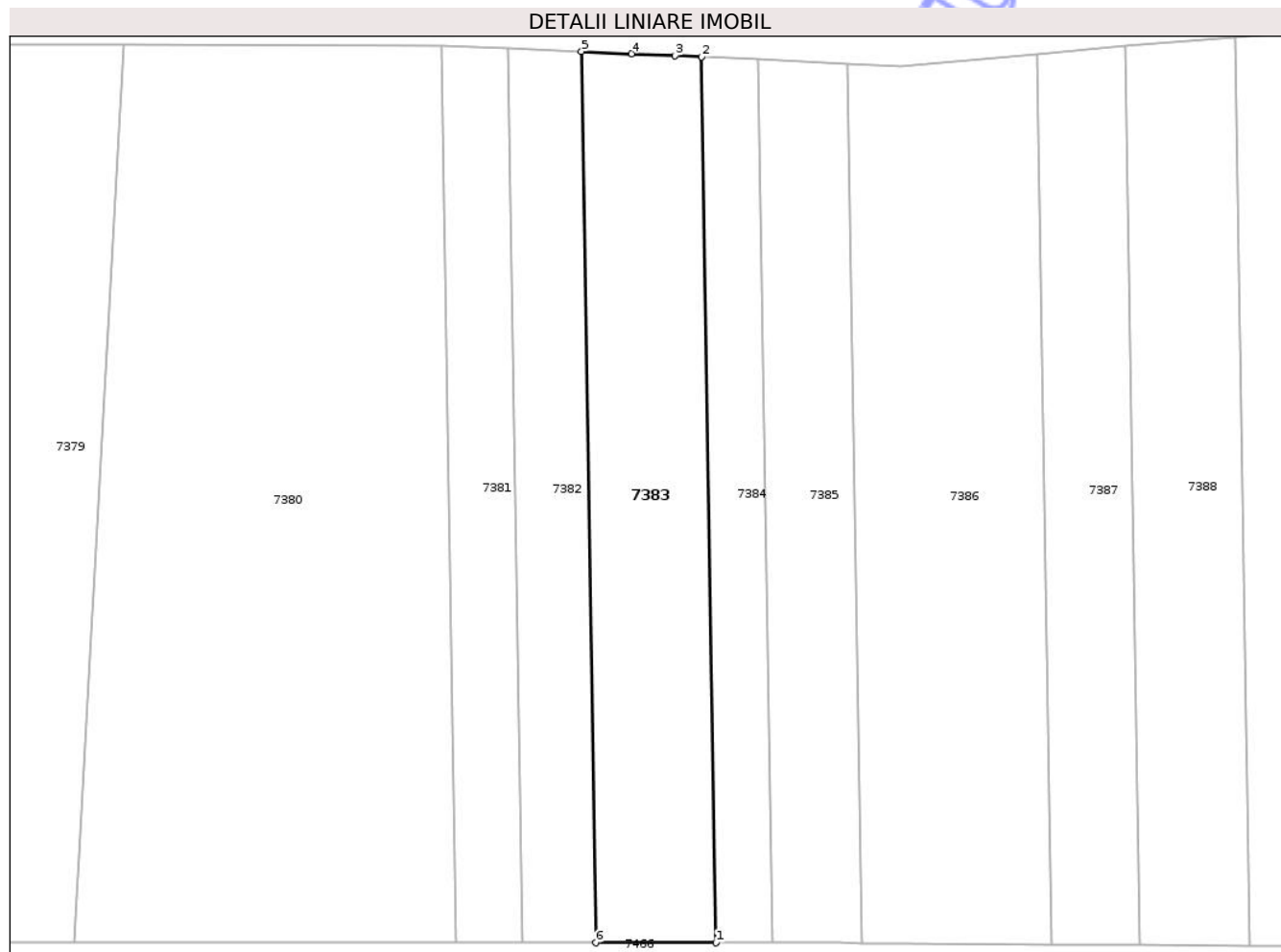
Inscrieri privind dezmembramintele dreptului de proprietate, drepturi reale de garanție și sarcini	Referințe
NU SUNT	

Anexa Nr. 1 La Partea I

Teren

Nr cadastral	Suprafața (mp)*	Observații / Referințe
	1.700	

* Suprafața este determinată în planul de proiecție Stereo 70.



Date referitoare la teren

Crt	Categorie folosință	Intra vilan	Suprafața (mp)	Tarla	Parcelă	Nr. topo	Observații / Referințe
1	arabil	NU	1.700	63	81	-	TARLA ERONATA IN TDP-ERONAT T 66 - CORECT T 63

Lungime Segmente

1) Valorile lungimilor segmentelor sunt obținute din proiecție în plan.

Punct început	X / Y	Punct sfârșit	X / Y	Lungime segment (** (m)
1	367.966,914 323.132,573	2	367.965,113 323.244,369	111.811
2	367.965,113 323.244,369	3	367.961,775 323.244,519	3.341
3	367.961,775 323.244,519	4	367.956,271 323.244,767	5.51
4	367.956,271 323.244,767	5	367.949,942 323.245,052	6.335
5	367.949,942 323.245,052	6	367.951,754 323.132,577	112.49

Punct început	X / Y	Punct sfârșit	X / Y	Lungime segment (** (m)
6	367.951,754 323.132,577	1	367.966,914 323.132,573	15.16

** Lungimile segmentelor sunt determinate în planul de proiecție Stereo 70 și sunt rotunjite la 1 milimetru.

*** Distanța dintre puncte este formată din segmente cumulate ce sunt mai mici decât valoarea 1 milimetru.

Neutilizabil în Circuitul Civil

**DATE DESPRE IMOBILUL NR. 7385**

Oficiul de Cadastru și Publicitate Imobiliară DOLJ
Biroul de Cadastru și Publicitate Imobiliară Craiova

A. Partea I. Descrierea imobilului

TEREN Extravilan

Adresa: Jud. Dolj, T63, P80

Nr. Crt	Nr cadastral Nr. topografic	Suprafața* (mp)	Observații / Referințe
A1		1.250	Sector cadastral:48 Teren neimprejmuit;

B. Partea II. Proprietari și acte

Inscrieri privitoare la dreptul de proprietate și alte drepturi reale	Referințe
/	
Act Administrativ nr. TITLU DE PROPRIETATE NR. 588, din 25/02/2003 emis de CJ DOLJ;	
B1	A1
Intabulare, drept de PROPRIETATE, dobandit prin Reconstituire, cota actuala 1/1, cota initiala 1/1 1) POPESCU LIGIA, LIPSĂ CNP	

C. Partea III. SARCINI .


Inscrieri privind dezmembramintele dreptului de proprietate, drepturi reale de garanție și sarcini	Referințe
NU SUNT	

Anexa Nr. 1 La Partea I

Teren

Nr cadastral	Suprafața (mp)*	Observații / Referințe
	1.250	

* Suprafața este determinată în planul de proiecție Stereo 70.



Date referitoare la teren

Crt	Categorie folosință	Intra vilan	Suprafața (mp)	Tarla	Parcelă	Nr. topo	Observații / Referințe
1	arabil	NU	1.250	63	80	-	

Lungime Segmente

1) Valorile lungimilor segmentelor sunt obținute din proiecție în plan.

Punct început	X / Y	Punct sfârșit	X / Y	Lungime segment (** (m)
1	367.983,531 323.243,54	2	367.972,284 323.244,046	11.258
2	367.972,284 323.244,046	3	367.974,08 323.132,572	111.488
3	367.974,08 323.132,572	4	367.982,505 323.132,57	8.425
4	367.982,505 323.132,57	5	367.985,319 323.132,548	2.814
5	367.985,319 323.132,548	1	367.983,531 323.243,54	111.006

** Lungimile segmentelor sunt determinate în planul de proiecție Stereo 70 și sunt rotunjite la 1 milimetru.

*** Distanța dintre puncte este formată din segmente cumulate ce sunt mai mici decât valoarea 1 milimetru.

Neutilizabil în Circuitul
Civil

**DATE DESPRE IMOBILUL NR. 7389**

Oficiul de Cadastru și Publicitate Imobiliară DOLJ
Biroul de Cadastru și Publicitate Imobiliară Craiova

A. Partea I. Descrierea imobilului

TEREN Extravilan

Adresa: Jud. Dolj, T63, P75

Nr. Crt	Nr cadastral Nr. topografic	Suprafața* (mp)	Observații / Referințe
A1		921	Sector cadastral:48 Teren neimprejmuit;

B. Partea II. Proprietari și acte

Inscrieri privitoare la dreptul de proprietate și alte drepturi reale		Referințe
/		
Act Administrativ nr. 269, din 26/02/2026 emis de PRIMARIA COMUNEI GOGOSU;		
B1	Inscrierea posesiei, drept de PROPRIETATE, dobandit prin Constituire, cota actuala 1/1, cota initiala 1/1 1) NEIDENTIFICAT NEIDENTIFICAT, LIPSĂ CNP	A1
Act Normativ nr. 7, din 23/06/1996 emis de PARLAMENTUL ROMANIEI;		
B2	Se noteaza mentiunea proprietar neidentificat	A1

C. Partea III. SARCINI .


Inscrieri privind dezmembramintele dreptului de proprietate, drepturi reale de garanție și sarcini	Referințe
NU SUNT	

Anexa Nr. 1 La Partea I

Teren

Nr cadastral	Suprafața (mp)*	Observații / Referințe
	921	

* Suprafața este determinată în planul de proiecție Stereo 70.



Date referitoare la teren

Crt	Categorie folosință	Intra vilan	Suprafața (mp)	Tarla	Parcelă	Nr. topo	Observații / Referințe
1	arabil	NU	921	63	75	-	

Lungime Segmente

1) Valorile lungimilor segmentelor sunt obținute din proiecție în plan.

Punct început	X / Y	Punct sfârșit	X / Y	Lungime segment (** (m)
1	368.032,578 323.246,901	2	368.034,426 323.132,161	114.755
2	368.034,426 323.132,161	3	368.042,428 323.132,097	8.002
3	368.042,428 323.132,097	4	368.040,568 323.247,593	115.511
4	368.040,568 323.247,593	1	368.032,578 323.246,901	8.02

** Lungimile segmentelor sunt determinate în planul de proiecție Stereo 70 și sunt rotunjite la 1 milimetru.

*** Distanţa dintre puncte este formată din segmente cumulate ce sunt mai mici decât valoarea 1 milimetru.

Neutilizabil în Circuitul
Civil

**DATE DESPRE IMOBILUL NR. 7391**

Oficiul de Cadastru și Publicitate Imobiliară DOLJ
Biroul de Cadastru și Publicitate Imobiliară Craiova

A. Partea I. Descrierea imobilului

TEREN Extravilan

Adresa: Jud. Dolj, T63, P72

Nr. Crt	Nr cadastral Nr. topografic	Suprafața* (mp)	Observații / Referințe
A1		4.096	Sector cadastral:48 Teren neimprejmuit;

B. Partea II. Proprietari și acte

Inscrieri privitoare la dreptul de proprietate și alte drepturi reale		Referințe
/		
Act Administrativ nr. 269, din 26/02/2026 emis de PRIMARIA COMUNEI GOGOSU;		
B1	Inscrierea posesiei, drept de PROPRIETATE, dobandit prin Constituire, cota actuala 1/1, cota initiala 1/1 1) NEIDENTIFICAT NEIDENTIFICAT, LIPSĂ CNP	A1
Act Normativ nr. 7, din 23/06/1996 emis de PARLAMENTUL ROMANIEI;		
B2	Se noteaza mentiunea proprietar neidentificat	A1

C. Partea III. SARCINI .

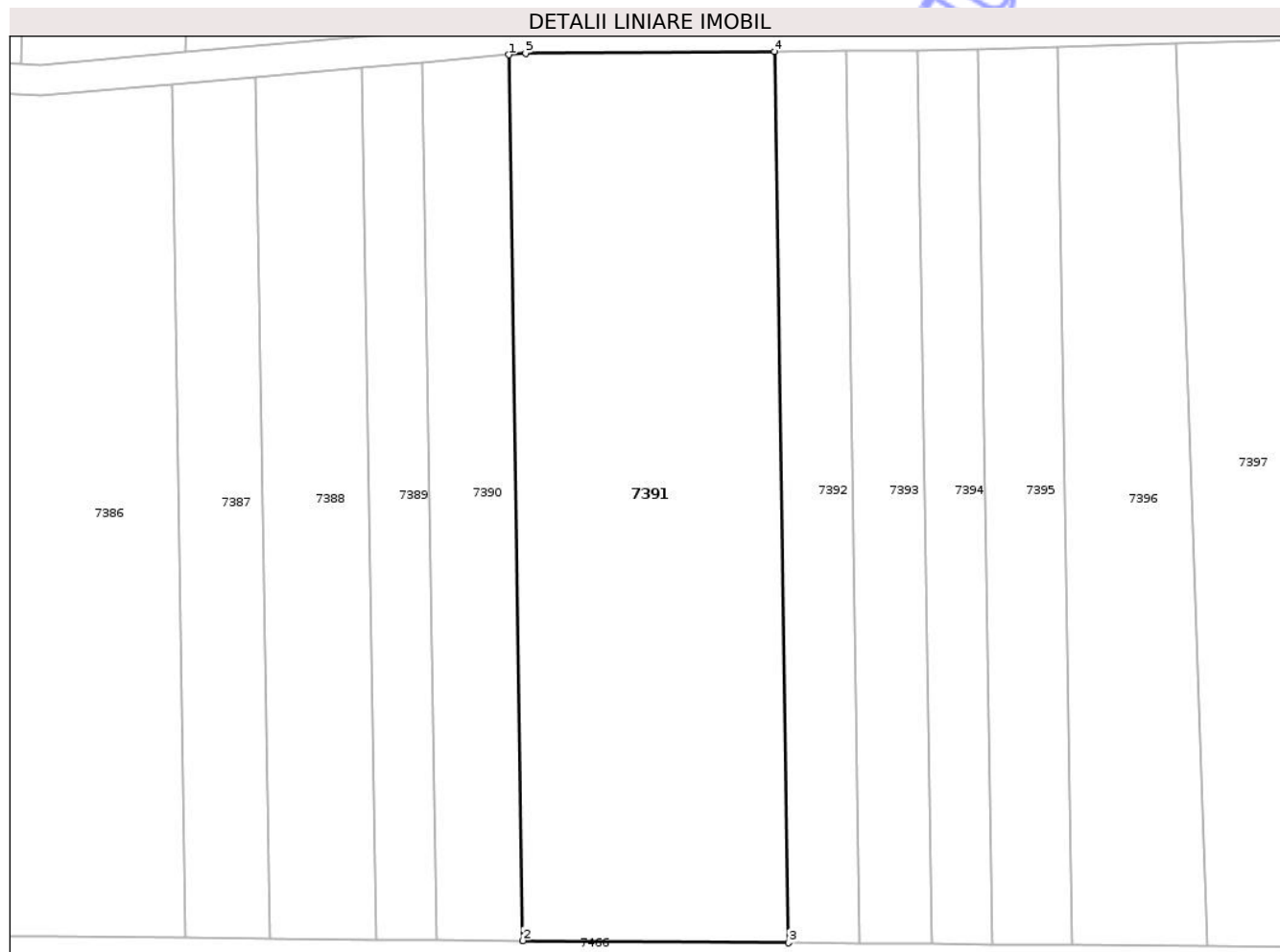
Inscrieri privind dezmembramintele dreptului de proprietate, drepturi reale de garanție și sarcini	Referințe
NU SUNT	

Anexa Nr. 1 La Partea I

Teren

Nr cadastral	Suprafața (mp)*	Observații / Referințe
	4.096	

* Suprafața este determinată în planul de proiecție Stereo 70.



Date referitoare la teren

Crt	Categorie folosință	Intravilan	Suprafața (mp)	Tarla	Parcelă	Nr. topo	Observații / Referințe
1	arabil	NU	4.096	63	72	-	

Lungime Segmente

1) Valorile lungimilor segmentelor sunt obținute din proiecție în plan.

Punct început	X / Y	Punct sfârșit	X / Y	Lungime segment (** (m)
1	368.051,928 323.248,582	2	368.053,806 323.132,008	116.589
2	368.053,806 323.132,008	3	368.088,815 323.131,732	35.01
3	368.088,815 323.131,732	4	368.086,925 323.249,019	117.302
4	368.086,925 323.249,019	5	368.054,151 323.248,782	32.775
5	368.054,151 323.248,782	1	368.051,928 323.248,582	2.232

** Lungimile segmentelor sunt determinate în planul de proiecție Stereo 70 și sunt rotunjite la 1 milimetru.

*** Distanța dintre puncte este formată din segmente cumulate ce sunt mai mici decât valoarea 1 milimetru.

Neutilizabil în Circuitul
Civil

**DATE DESPRE IMOBILUL NR. 7405**

Oficiul de Cadastru și Publicitate Imobiliară DOLJ
Biroul de Cadastru și Publicitate Imobiliară Craiova

A. Partea I. Descrierea imobilului

TEREN Extravilan

Adresa: Jud. Dolj, T63, P53

Nr. Crt	Nr cadastral Nr. topografic	Suprafața* (mp)	Observații / Referințe
A1		2.131	Sector cadastral:48 Teren neimprejmuit;

B. Partea II. Proprietari și acte

Inscrieri privitoare la dreptul de proprietate și alte drepturi reale	Referințe	
/		
Act Administrativ nr. 269, din 26/02/2026 emis de PRIMARIA COMUNEI GOGOSU;		
B1	Inscrierea posesiei, drept de PROPRIETATE, dobandit prin Constituire, cota actuala 1/1, cota initiala 1/1 1) NEIDENTIFICAT NEIDENTIFICAT, LIPSĂ CNP	A1
Act Normativ nr. 7, din 23/06/1996 emis de PARLAMENTUL ROMANIEI;		
B2	Se noteaza mentiunea proprietar neidentificat	A1

C. Partea III. SARCINI .


Inscrieri privind dezmembramintele dreptului de proprietate, drepturi reale de garanție și sarcini	Referințe
NU SUNT	

Anexa Nr. 1 La Partea I

Teren

Nr cadastral	Suprafața (mp)*	Observații / Referințe
	2.131	

* Suprafața este determinată în planul de proiecție Stereo 70.



Date referitoare la teren

Crt	Categorie folosință	Intravilan	Suprafața (mp)	Tarla	Parcelă	Nr. topo	Observații / Referințe
1	arabil	NU	2.131	63	53	-	

Lungime Segmente

1) Valorile lungimilor segmentelor sunt obținute din proiecție în plan.

Punct început	X / Y	Punct sfârșit	X / Y	Lungime segment (** (m)
1	368.271,374 323.255,174	2	368.273,386 323.130,251	124.939
2	368.273,386 323.130,251	3	368.286,683 323.129,523	13.317
3	368.286,683 323.129,523	4	368.289,313 323.192,602	63.134
4	368.289,313 323.192,602	5	368.291,965 323.256,198	63.651
5	368.291,965 323.256,198	1	368.271,374 323.255,174	20.616

** Lungimile segmentelor sunt determinate în planul de proiecție Stereo 70 și sunt rotunjite la 1 milimetru.

*** Distanța dintre puncte este formată din segmente cumulate ce sunt mai mici decât valoarea 1 milimetru.

Neutilizabil în Circuitul
Civil

**DATE DESPRE IMOBILUL NR. 7412**

Oficiul de Cadastru și Publicitate Imobiliară DOLJ
Biroul de Cadastru și Publicitate Imobiliară Craiova

A. Partea I. Descrierea imobilului

TEREN Extravilan

Adresa: Jud. Dolj, T63, P45/1

Nr. Crt	Nr cadastral Nr. topografic	Suprafața* (mp)	Observații / Referințe
A1		2.333	Sector cadastral:48 Teren neimprejmuit;

B. Partea II. Proprietari și acte

Inscrieri privitoare la dreptul de proprietate și alte drepturi reale		Referințe
/		
Act Administrativ nr. 269, din 26/02/2026 emis de PRIMARIA COMUNEI GOGOSU;		
B1	Inscrierea posesiei, drept de PROPRIETATE, dobandit prin Constituire, cota actuala 1/1, cota initiala 1/1 1) NEIDENTIFICAT NEIDENTIFICAT, LIPSĂ CNP	A1
Act Normativ nr. 7, din 23/06/1996 emis de PARLAMENTUL ROMANIEI;		
B2	Se noteaza mentiunea proprietar neidentificat	A1

C. Partea III. SARCINI .

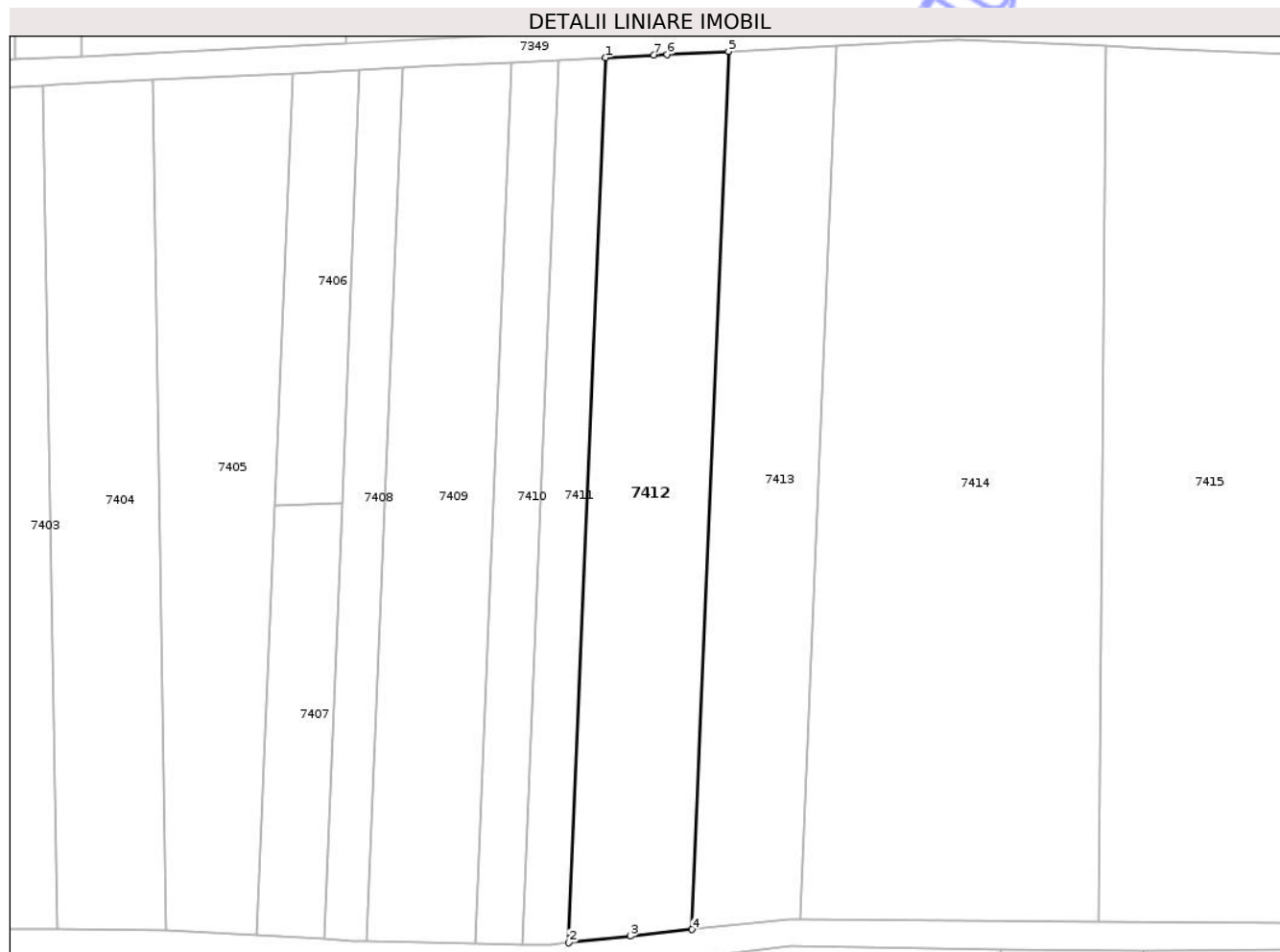
Inscrieri privind dezmembramintele dreptului de proprietate, drepturi reale de garanție și sarcini		Referințe
NU SUNT		

Anexa Nr. 1 La Partea I

Teren

Nr cadastral	Suprafața (mp)*	Observații / Referințe
	2.333	

* Suprafața este determinată în planul de proiecție Stereo 70.



Date referitoare la teren

Crt	Categorie folosință	Intra vilan	Suprafața (mp)	Tarla	Parcelă	Nr. topo	Observații / Referințe
1	arabil	NU	2.333	63	45/1	-	

Lungime Segmente

1) Valorile lungimilor segmentelor sunt obținute din proiecție în plan.

Punct început	X / Y	Punct sfârșit	X / Y	Lungime segment (** (m)
1	368.338,043 323.258,491	2	368.332,621 323.128,452	130.152
2	368.332,621 323.128,452	3	368.341,669 323.129,423	9.1
3	368.341,669 323.129,423	4	368.350,718 323.130,393	9.101
4	368.350,718 323.130,393	5	368.356,097 323.259,389	129.108
5	368.356,097 323.259,389	6	368.347,07 323.258,94	9.038

Punct început	X / Y	Punct sfârșit	X / Y	Lungime segment (** (m)
6	368.347,07 323.258,94	7	368.345,158 323.258,845	1.914
7	368.345,158 323.258,845	1	368.338,043 323.258,491	7.124

** Lungimile segmentelor sunt determinate în planul de proiecție Stereo 70 și sunt rotunjite la 1 milimetru.

*** Distanța dintre puncte este formată din segmente cumulate ce sunt mai mici decât valoarea 1 milimetru.

Neutilizabil în Circuitul Civil



DATE DESPRE IMOBILUL NR. 7414

Oficiul de Cadastru și Publicitate Imobiliară DOLJ
Biroul de Cadastru și Publicitate Imobiliară Craiova

A. Partea I. Descrierea imobilului

TEREN Extravilan

Adresa: Jud. Dolj, T63, P53

Nr. Crt	Nr cadastral Nr. topografic	Suprafața* (mp)	Observații / Referințe
A1		5.381	Sector cadastral:48 Teren neimprejmuit;

B. Partea II. Proprietari și acte

Inscrieri privitoare la dreptul de proprietate și alte drepturi reale	Referințe
/	
Act Administrativ nr. 269, din 26/02/2026 emis de PRIMARIA COMUNEI GOGOSU;	
B1	Inscrierea posesiei, drept de PROPRIETATE, dobandit prin Constituire, cota actuala 1/1, cota initiala 1/1 1) NEIDENTIFICAT NEIDENTIFICAT, LIPSĂ CNP
Act Normativ nr. 7, din 23/06/1996 emis de PARLAMENTUL ROMANIEI;	
B2	Se noteaza mentiunea proprietar neidentificat

C. Partea III. SARCINI .

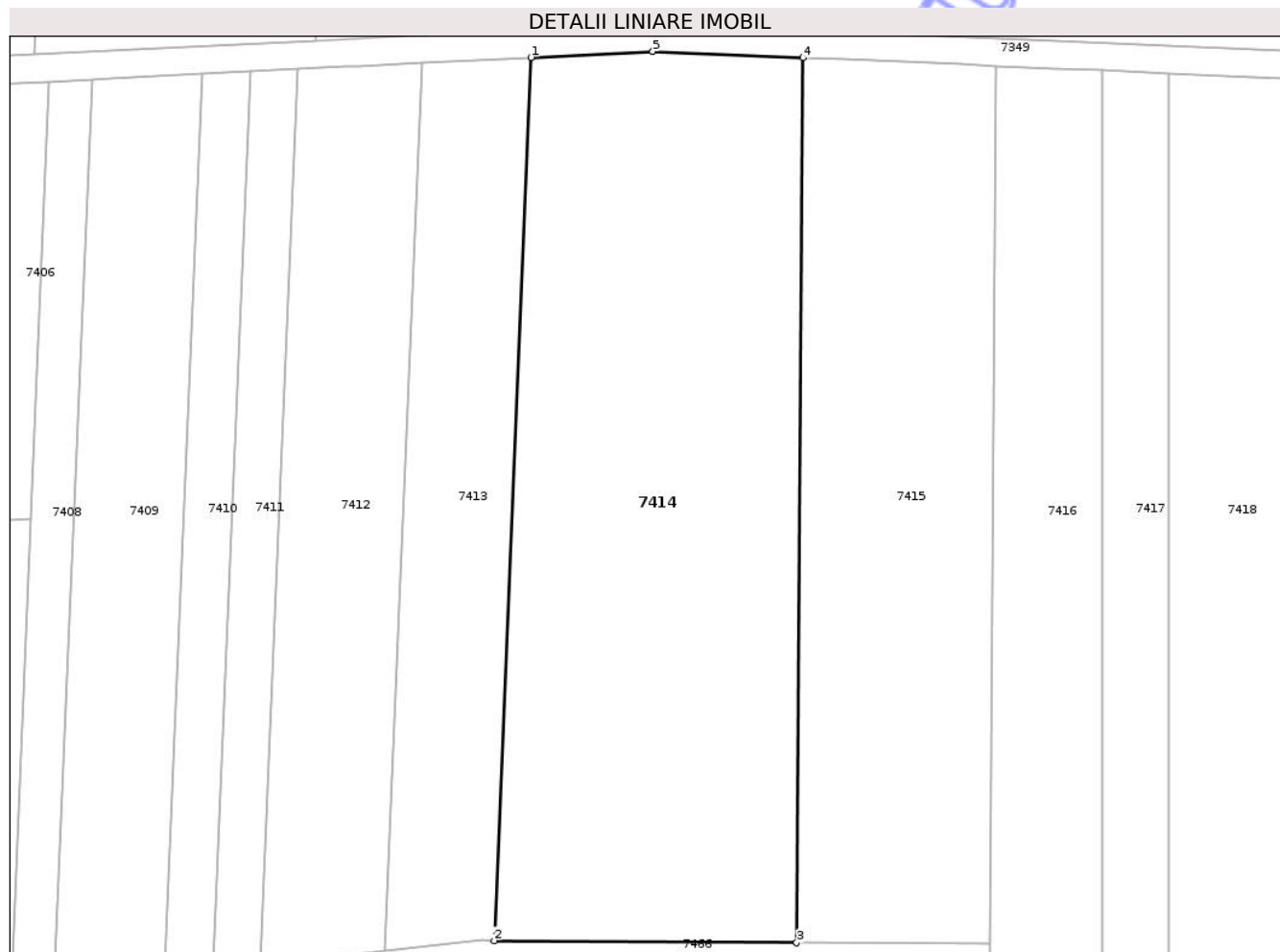
Inscrieri privind dezmembramintele dreptului de proprietate, drepturi reale de garanție și sarcini	Referințe
NU SUNT	

Anexa Nr. 1 La Partea I

Teren

Nr cadastral	Suprafața (mp)*	Observații / Referințe
	5.381	

* Suprafața este determinată în planul de proiecție Stereo 70.



Date referitoare la teren

Crt	Categorie folosință	Intra vilan	Suprafața (mp)	Tarla	Parcelă	Nr. topo	Observații / Referințe
1	arabil	NU	5.381	63	53	-	

Lungime Segmente

1) Valorile lungimilor segmentelor sunt obținute din proiecție în plan.

Punct început	X / Y	Punct sfârșit	X / Y	Lungime segment (** (m)
1	368.371,999 323.260,181	2	368.366,65 323.131,909	128.383
2	368.366,65 323.131,909	3	368.410,616 323.131,592	43.967
3	368.410,616 323.131,592	4	368.411,552 323.260,139	128.55
4	368.411,552 323.260,139	5	368.389,689 323.261,061	21.882
5	368.389,689 323.261,061	1	368.371,999 323.260,181	17.712

** Lungimile segmentelor sunt determinate în planul de proiecție Stereo 70 și sunt rotunjite la 1 milimetru.

*** Distanța dintre puncte este formată din segmente cumulate ce sunt mai mici decât valoarea 1 milimetru.

Neutilizabil în Circuitul
Civil

**DATE DESPRE IMOBILUL NR. 7416**

Oficiul de Cadastru și Publicitate Imobiliară DOLJ
Biroul de Cadastru și Publicitate Imobiliară Craiova

A. Partea I. Descrierea imobilului

TEREN Extravilan

Adresa: Jud. Dolj, T63, P52/1

Nr. Crt	Nr cadastral Nr. topografic	Suprafața* (mp)	Observații / Referințe
A1		3.681	Sector cadastral:48 Teren neimprejmuit;

B. Partea II. Proprietari și acte

Inscrieri privitoare la dreptul de proprietate și alte drepturi reale	Referințe
/	
Act Administrativ nr. 269, din 26/02/2026 emis de PRIMARIA COMUNEI GOGOSU;	
B1	Inscrierea posesiei, drept de PROPRIETATE, dobandit prin Constituire, cota actuala 1/1, cota initiala 1/1 1) NEIDENTIFICAT NEIDENTIFICAT, LIPSĂ CNP
Act Normativ nr. 7, din 23/06/1996 emis de PARLAMENTUL ROMANIEI;	
B2	Se noteaza mentiunea proprietar neidentificat

C. Partea III. SARCINI .

Inscrieri privind dezmembramintele dreptului de proprietate, drepturi reale de garanție și sarcini	Referințe
NU SUNT	

Anexa Nr. 1 La Partea I

Teren

Nr cadastral	Suprafața (mp)*	Observații / Referințe
	3.681	

* Suprafața este determinată în planul de proiecție Stereo 70.



Date referitoare la teren

Crt	Categorie folosință	Intra vilan	Suprafața (mp)	Tarla	Parcelă	Nr. topo	Observații / Referințe
1	arabil	NU	3.681	63	52/1	-	

Lungime Segmente

1) Valorile lungimilor segmentelor sunt obținute din proiecție în plan.

Punct început	X / Y	Punct sfârșit	X / Y	Lungime segment (** (m)
1	368.439,656 323.258,953	2	368.438,727 323.131,389	127.567
2	368.438,727 323.131,389	3	368.438,698 323.127,389	4.0
3	368.438,698 323.127,389	4	368.439,981 323.071,669	55.735
4	368.439,981 323.071,669	5	368.441,202 323.018,648	53.035
5	368.441,202 323.018,648	6	368.448,231 323.021,334	7.525

Punct început	X / Y	Punct sfârșit	X / Y	Lungime segment (** (m)
6	368.448,231 323.021,334	7	368.451,842 323.022,713	3.865
7	368.451,842 323.022,713	8	368.455,02 323.024,553	3.672
8	368.455,02 323.024,553	9	368.455,02 323.258,305	233.752
9	368.455,02 323.258,305	10	368.448,231 323.258,592	6.795
10	368.448,231 323.258,592	1	368.439,656 323.258,953	8.583

** Lungimile segmentelor sunt determinate în planul de proiecție Stereo 70 și sunt rotunjite la 1 milimetru.

*** Distanța dintre puncte este formată din segmente cumulate ce sunt mai mici decât valoarea 1 milimetru.

Neutilizabil în Circuitul Civil

**DATE DESPRE IMOBILUL NR. 7418**

Oficiul de Cadastru și Publicitate Imobiliară DOLJ
Biroul de Cadastru și Publicitate Imobiliară Craiova

A. Partea I. Descrierea imobilului

TEREN Extravilan

Adresa: Jud. Dolj, T63, P31/2

Nr. Crt	Nr cadastral Nr. topografic	Suprafața* (mp)	Observații / Referințe
A1		6.959	Sector cadastral:48 Teren neimprejmuit;

B. Partea II. Proprietari și acte

Inscrieri privitoare la dreptul de proprietate și alte drepturi reale		Referințe
/		
Act Administrativ nr. 269, din 26/02/2026 emis de PRIMARIA COMUNEI GOGOSU;		
B1	Inscrierea posesiei, drept de PROPRIETATE, dobandit prin Constituire, cota actuala 1/1, cota initiala 1/1 1) NEIDENTIFICAT NEIDENTIFICAT, LIPSĂ CNP	A1
Act Normativ nr. 7, din 23/06/1996 emis de PARLAMENTUL ROMANIEI;		
B2	Se noteaza mentiunea proprietar neidentificat	A1

C. Partea III. SARCINI .

Inscrieri privind dezmembramintele dreptului de proprietate, drepturi reale de garanție și sarcini	Referințe
NU SUNT	

Anexa Nr. 1 La Partea I

Teren

Nr cadastral	Suprafața (mp)*	Observații / Referințe
	6.959	

* Suprafața este determinată în planul de proiecție Stereo 70.



Date referitoare la teren

Crt	Categorie folosință	Intravilan	Suprafața (mp)	Tarla	Parcelă	Nr. topo	Observații / Referințe
1	arabil	NU	6.959	63	31/2	-	

Lungime Segmente

1) Valorile lungimilor segmentelor sunt obținute din proiecție în plan.

Punct început	X / Y	Punct sfârșit	X / Y	Lungime segment (** (m)
1	368.464,728 323.257,896	2	368.464,728 323.030,174	227.722
2	368.464,728 323.030,174	3	368.472,728 323.034,806	9.244
3	368.472,728 323.034,806	4	368.487,333 323.043,263	16.877
4	368.487,333 323.043,263	5	368.488,728 323.044,388	1.792
5	368.488,728 323.044,388	6	368.496,728 323.050,841	10.278

Punct început	X / Y	Punct sfârșit	X / Y	Lungime segment (** (m)
6	368.496,728 323.050,841	7	368.496,728 323.256,546	205.705
7	368.496,728 323.256,546	8	368.488,728 323.256,884	8.007
8	368.488,728 323.256,884	9	368.472,728 323.257,558	16.014
9	368.472,728 323.257,558	1	368.464,728 323.257,896	8.007

** Lungimile segmentelor sunt determinate în planul de proiecție Stereo 70 și sunt rotunjite la 1 milimetru.

*** Distanța dintre puncte este formată din segmente cumulate ce sunt mai mici decât valoarea 1 milimetru.

Neutilizabil în Circuitul Civil



DATE DESPRE IMOBILUL NR. 7420

Oficiul de Cadastru și Publicitate Imobiliară DOLJ
Biroul de Cadastru și Publicitate Imobiliară Craiova

A. Partea I. Descrierea imobilului

TEREN Extravilan

Adresa: Jud. Dolj, T63, P26

Nr. Crt	Nr cadastral Nr. topografic	Suprafața* (mp)	Observații / Referințe
A1		1.588	Sector cadastral:48 Teren neimprejmuit;

B. Partea II. Proprietari și acte

Inscrieri privitoare la dreptul de proprietate și alte drepturi reale	Referințe
/	
Act Administrativ nr. 269, din 26/02/2026 emis de PRIMARIA COMUNEI GOGOSU;	
B1	Inscrierea posesiei, drept de PROPRIETATE, dobandit prin Constituire, cota actuala 1/1, cota initiala 1/1 1) NEIDENTIFICAT NEIDENTIFICAT, LIPSĂ CNP
Act Normativ nr. 7, din 23/06/1996 emis de PARLAMENTUL ROMANIEI;	
B2	Se noteaza mentiunea proprietar neidentificat

C. Partea III. SARCINI .

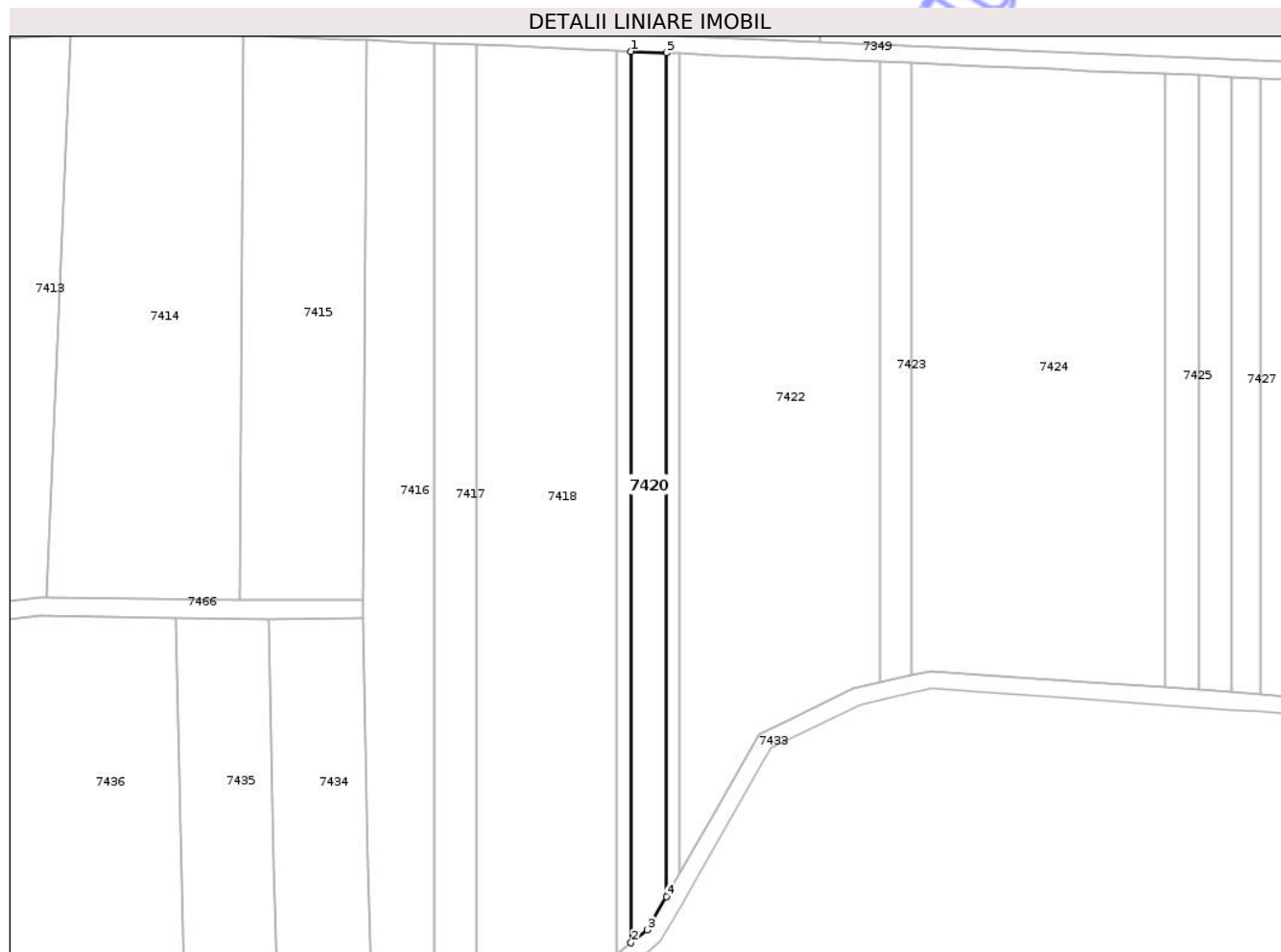
Inscrieri privind dezmembramintele dreptului de proprietate, drepturi reale de garanție și sarcini	Referințe
NU SUNT	

Anexa Nr. 1 La Partea I

Teren

Nr cadastral	Suprafața (mp)*	Observații / Referințe
	1.588	

* Suprafața este determinată în planul de proiecție Stereo 70.



Date referitoare la teren

Crt	Categorie folosință	Intra vilan	Suprafața (mp)	Tarla	Parcelă	Nr. topo	Observații / Referințe
1	arabil	NU	1.588	63	26	-	

Lungime Segmente

1) Valorile lungimilor segmentelor sunt obținute din proiecție în plan.

Punct început	X / Y	Punct sfârșit	X / Y	Lungime segment (** (m)
1	368.499,904 323.256,412	2	368.499,904 323.053,403	203.009
2	368.499,904 323.053,403	3	368.503,539 323.056,336	4.671
3	368.503,539 323.056,336	4	368.507,904 323.063,952	8.778
4	368.507,904 323.063,952	5	368.507,904 323.256,075	192.123
5	368.507,904 323.256,075	1	368.499,904 323.256,412	8.007

** Lungimile segmentelor sunt determinate în planul de proiecție Stereo 70 și sunt rotunjite la 1 milimetru.

*** Distanța dintre puncte este formată din segmente cumulate ce sunt mai mici decât valoarea 1 milimetru.

Neutilizabil în Circuitul
Civil

**DATE DESPRE IMOBILUL NR. 7422**

Oficiul de Cadastru și Publicitate Imobiliară DOLJ
Biroul de Cadastru și Publicitate Imobiliară Craiova

A. Partea I. Descrierea imobilului

TEREN Extravilan

Adresa: Jud. Dolj, T63, P21

Nr. Crt	Nr cadastral Nr. topografic	Suprafața* (mp)	Observații / Referințe
A1		7.176	Sector cadastral:48 Teren neimprejmuit;

B. Partea II. Proprietari și acte

Inscrieri privitoare la dreptul de proprietate și alte drepturi reale	Referințe	
/		
Act Administrativ nr. 269, din 26/02/2026 emis de PRIMARIA COMUNEI GOGOSU;		
B1	Inscrierea posesiei, drept de PROPRIETATE, dobandit prin Constituire, cota actuala 1/1, cota initiala 1/1 1) NEIDENTIFICAT NEIDENTIFICAT, LIPSĂ CNP	A1
Act Normativ nr. 7, din 23/06/1996 emis de PARLAMENTUL ROMANIEI;		
B2	Se noteaza mentiunea proprietar neidentificat	A1

C. Partea III. SARCINI .

Inscrieri privind dezmembramintele dreptului de proprietate, drepturi reale de garanție și sarcini	Referințe
NU SUNT	

Anexa Nr. 1 La Partea I

Teren

Nr cadastral	Suprafața (mp)*	Observații / Referințe
	7.176	

* Suprafața este determinată în planul de proiecție Stereo 70.



Date referitoare la teren

Crt	Categorie folosință	Intra vilan	Suprafața (mp)	Tarla	Parcelă	Nr. topo	Observații / Referințe
1	arabil	NU	7.176	63	21	-	

Lungime Segmente

1) Valorile lungimilor segmentelor sunt obținute din proiecție în plan.

Punct început	X / Y	Punct sfârșit	X / Y	Lungime segment (** (m)
1	368.510,859 323.255,95	2	368.510,859 323.069,109	186.841
2	368.510,859 323.069,109	3	368.518,859 323.083,069	16.09
3	368.518,859 323.083,069	4	368.526,859 323.097,029	16.09
4	368.526,859 323.097,029	5	368.529,038 323.100,831	4.382
5	368.529,038 323.100,831	6	368.534,859 323.103,698	6.489

Punct început	X / Y	Punct sfârșit	X / Y	Lungime segment (** (m)
6	368.534,859 323.103,698	7	368.550,502 323.111,402	17.437
7	368.550,502 323.111,402	8	368.556,73 323.112,798	6.383
8	368.556,73 323.112,798	9	368.556,73 323.254,016	141.218
9	368.556,73 323.254,016	10	368.534,859 323.254,938	21.89
10	368.534,859 323.254,938	11	368.526,859 323.255,276	8.007
11	368.526,859 323.255,276	12	368.518,859 323.255,613	8.007
12	368.518,859 323.255,613	1	368.510,859 323.255,95	8.007

** Lungimile segmentelor sunt determinate în planul de proiecție Stereo 70 și sunt rotunjite la 1 milimetru.

*** Distanța dintre puncte este formată din segmente cumulate ce sunt mai mici decât valoarea 1 milimetru.

Neutilizabil în Circuitul Civil

**DATE DESPRE IMOBILUL NR. 7424**

Oficiul de Cadastru și Publicitate Imobiliară DOLJ
Biroul de Cadastru și Publicitate Imobiliară Craiova

A. Partea I. Descrierea imobilului

TEREN Extravilan

Adresa: Jud. Dolj, T63, P15

Nr. Crt	Nr cadastral Nr. topografic	Suprafața* (mp)	Observații / Referințe
A1		8.047	Sector cadastral:48 Teren neimprejmuit;

B. Partea II. Proprietari și acte

Inscrieri privitoare la dreptul de proprietate și alte drepturi reale	Referințe
/	
Act Administrativ nr. 269, din 26/02/2026 emis de PRIMARIA COMUNEI GOGOSU;	
B1	Inscrierea posesiei, drept de PROPRIETATE, dobandit prin Constituire, cota actuala 1/1, cota initiala 1/1 1) NEIDENTIFICAT NEIDENTIFICAT, LIPSĂ CNP
Act Normativ nr. 7, din 23/06/1996 emis de PARLAMENTUL ROMANIEI;	
B2	Se noteaza mentiunea proprietar neidentificat

C. Partea III. SARCINI .

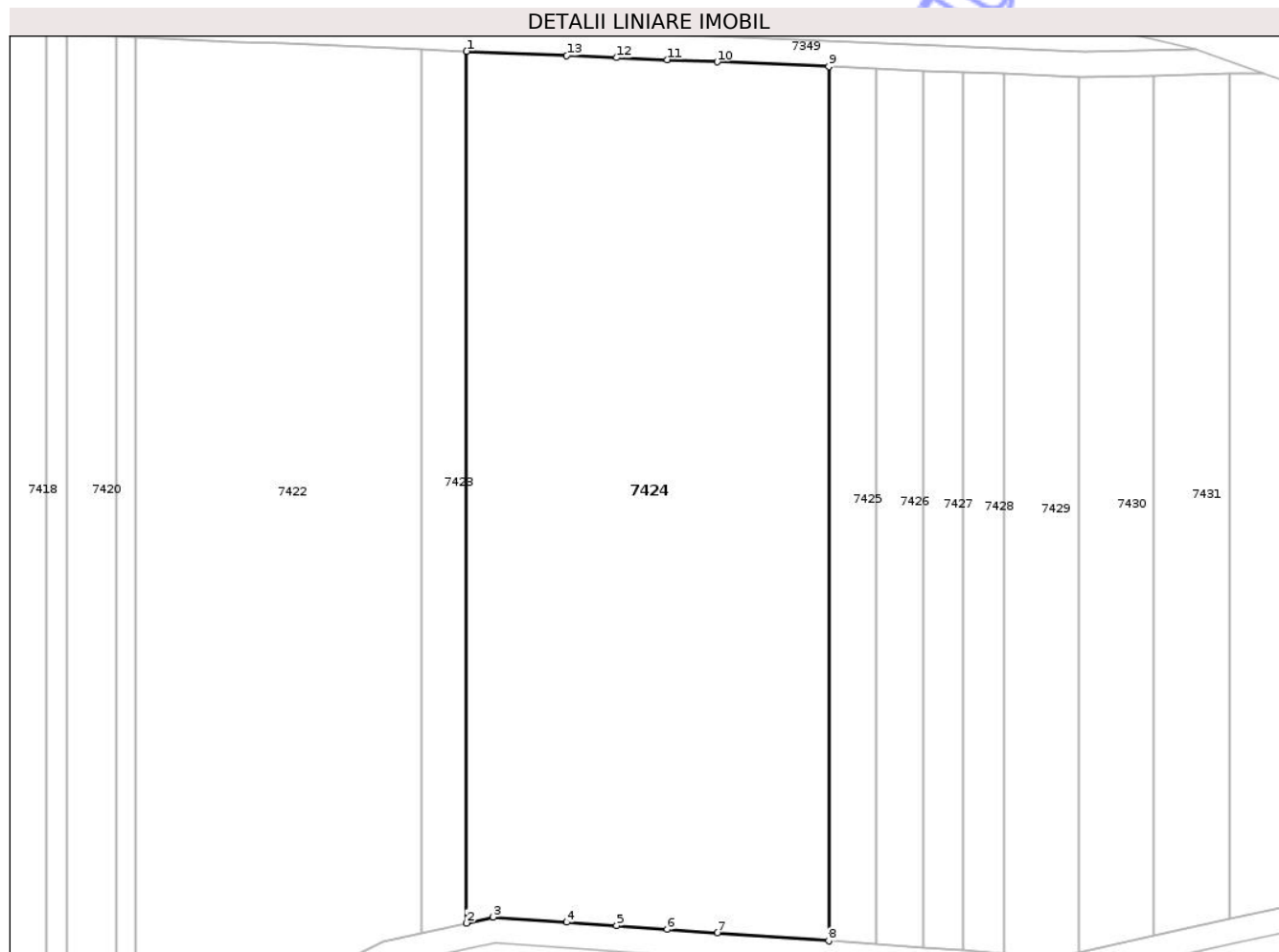
Inscrieri privind dezmembramintele dreptului de proprietate, drepturi reale de garanție și sarcini	Referințe
NU SUNT	

Anexa Nr. 1 La Partea I

Teren

Nr cadastral	Suprafața (mp)*	Observații / Referințe
	8.047	

* Suprafața este determinată în planul de proiecție Stereo 70.



Date referitoare la teren

Crt	Categorie folosință	Intra vilan	Suprafața (mp)	Tarla	Parcelă	Nr. topo	Observații / Referințe
1	arabil	NU	8.047	63	15	-	

Lungime Segmente

1) Valorile lungimilor segmentelor sunt obținute din proiecție în plan.

Punct început	X / Y	Punct sfârșit	X / Y	Lungime segment (** (m)
1	368.563,859 323.253,715	2	368.563,859 323.114,395	139.32
2	368.563,859 323.114,395	3	368.568,119 323.115,35	4.366
3	368.568,119 323.115,35	4	368.579,859 323.114,518	11.769
4	368.579,859 323.114,518	5	368.587,859 323.113,951	8.02
5	368.587,859 323.113,951	6	368.595,924 323.113,38	8.085

Punct început	X / Y	Punct sfârșit	X / Y	Lungime segment (** (m)
6	368.595,924 323.113,38	7	368.603,924 323.112,813	8.02
7	368.603,924 323.112,813	8	368.621,775 323.111,549	17.896
8	368.621,775 323.111,549	9	368.621,775 323.251,273	139.724
9	368.621,775 323.251,273	10	368.603,924 323.252,026	17.867
10	368.603,924 323.252,026	11	368.595,924 323.252,363	8.007
11	368.595,924 323.252,363	12	368.587,859 323.252,703	8.072
12	368.587,859 323.252,703	13	368.579,859 323.253,04	8.007
13	368.579,859 323.253,04	1	368.563,859 323.253,715	16.014

** Lungimile segmentelor sunt determinate în planul de proiecție Stereo 70 și sunt rotunjite la 1 milimetru.

*** Distanța dintre puncte este formată din segmente cumulate ce sunt mai mici decât valoarea 1 milimetru.

**DATE DESPRE IMOBILUL NR. 7360**

Oficiul de Cadastru și Publicitate Imobiliară DOLJ
Biroul de Cadastru și Publicitate Imobiliară Craiova

A. Partea I. Descrierea imobilului

TEREN Extravilan

Adresa: Jud. Dolj, T63, P27/1

Nr. Crt	Nr cadastral Nr. topografic	Suprafața* (mp)	Observații / Referințe
A1	30247	10.000	Sector cadastral:48 Teren neimprejmuit;

B. Partea II. Proprietari și acte

Inscrieri privitoare la dreptul de proprietate și alte drepturi reale	Referințe
147491 / 28/11/2014	
Act Notarial nr. CVC AUT NR 2460, din 27/11/2014 emis de BNP PAPA ANDREEA DIANA;	
B1	A1
Intabulare, drept de PROPRIETATE, dobandit prin Conventie, cota actuala 1/1, cota initiala 1/1	
1) SC ATLAS APLIANCE SOLUTIONS SRL, CIF:16855927	

C. Partea III. SARCINI .

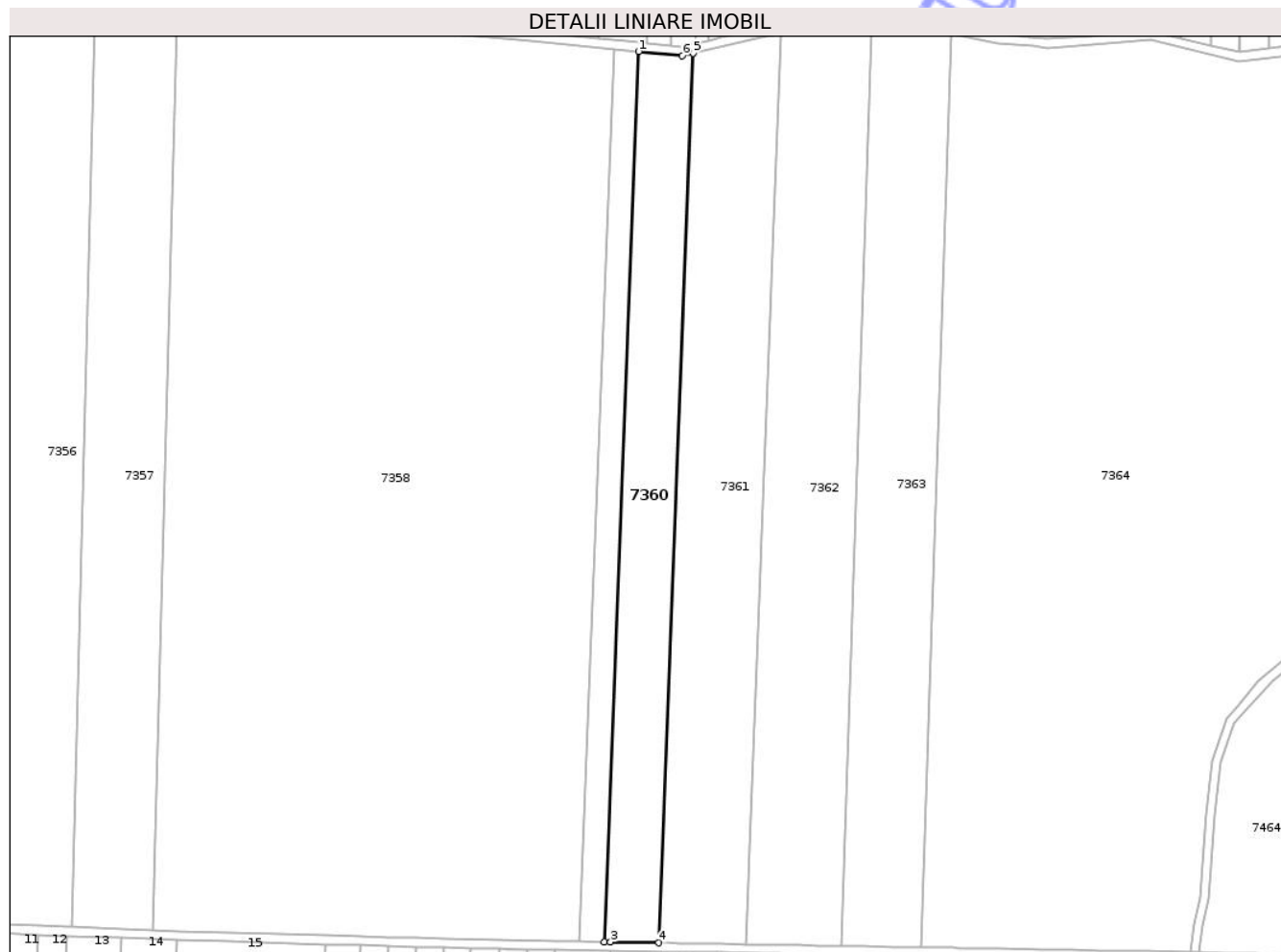
Inscrieri privind dezmembramintele dreptului de proprietate, drepturi reale de garanție și sarcini	Referințe
NU SUNT	

Anexa Nr. 1 La Partea I

Teren

Nr cadastral	Suprafața (mp)*	Observații / Referințe
30247	10.000	

* Suprafața este determinată în planul de proiecție Stereo 70.



Date referitoare la teren

Crt	Categorie folosință	Intra vilan	Suprafața (mp)	Tarla	Parcelă	Nr. topo	Observații / Referințe
1	arabil	NU	10.000	63	27/1	-	

Lungime Segmente

1) Valorile lungimilor segmentelor sunt obținute din proiecție în plan.

Punct început	X / Y	Punct sfârșit	X / Y	Lungime segment (** (m)
1	367.136,837 323.270,977	2	367.121,108 322.867,075	404.208
2	367.121,108 322.867,075	3	367.124,008 322.867,026	2.9
3	367.124,008 322.867,026	4	367.145,9 322.866,662	21.895
4	367.145,9 322.866,662	5	367.161,616 323.270,211	403.855
5	367.161,616 323.270,211	6	367.156,681 323.269,081	5.063

Punct început	X / Y	Punct sfârșit	X / Y	Lungime segment (** (m)
6	367.156,681 323.269,081	1	367.136,837 323.270,977	19.934

** Lungimile segmentelor sunt determinate în planul de proiecție Stereo 70 și sunt rotunjite la 1 milimetru.

*** Distanța dintre puncte este formată din segmente cumulate ce sunt mai mici decât valoarea 1 milimetru.

Neutilizabil în Circuitul Civil

**DATE DESPRE IMOBILUL NR. 7426**

Oficiul de Cadastru și Publicitate Imobiliară DOLJ
Biroul de Cadastru și Publicitate Imobiliară Craiova

A. Partea I. Descrierea imobilului

TEREN Extravilan

Adresa: Jud. Dolj, T63, P111, 111/1

Nr. Crt	Nr cadastral Nr. topografic	Suprafața* (mp)	Observații / Referințe
A1		1.060	Sector cadastral:48 Teren neimprejmuit;

B. Partea II. Proprietari și acte

Inscrieri privitoare la dreptul de proprietate și alte drepturi reale	Referințe
/	
Act Administrativ nr. TITLU DE PROPRIETATE NR. 572, din 31/01/2003 emis de CJ DOLJ;	
B1	A1
Intabulare, drept de PROPRIETATE, dobandit prin Reconstituire, cota actuala 1/1, cota initiala 1/1	
1) MARTIN CONSTANTIN, LIPSĂ CNP	

C. Partea III. SARCINI .

Inscrieri privind dezmembramintele dreptului de proprietate, drepturi reale de garanție și sarcini	Referințe
NU SUNT	

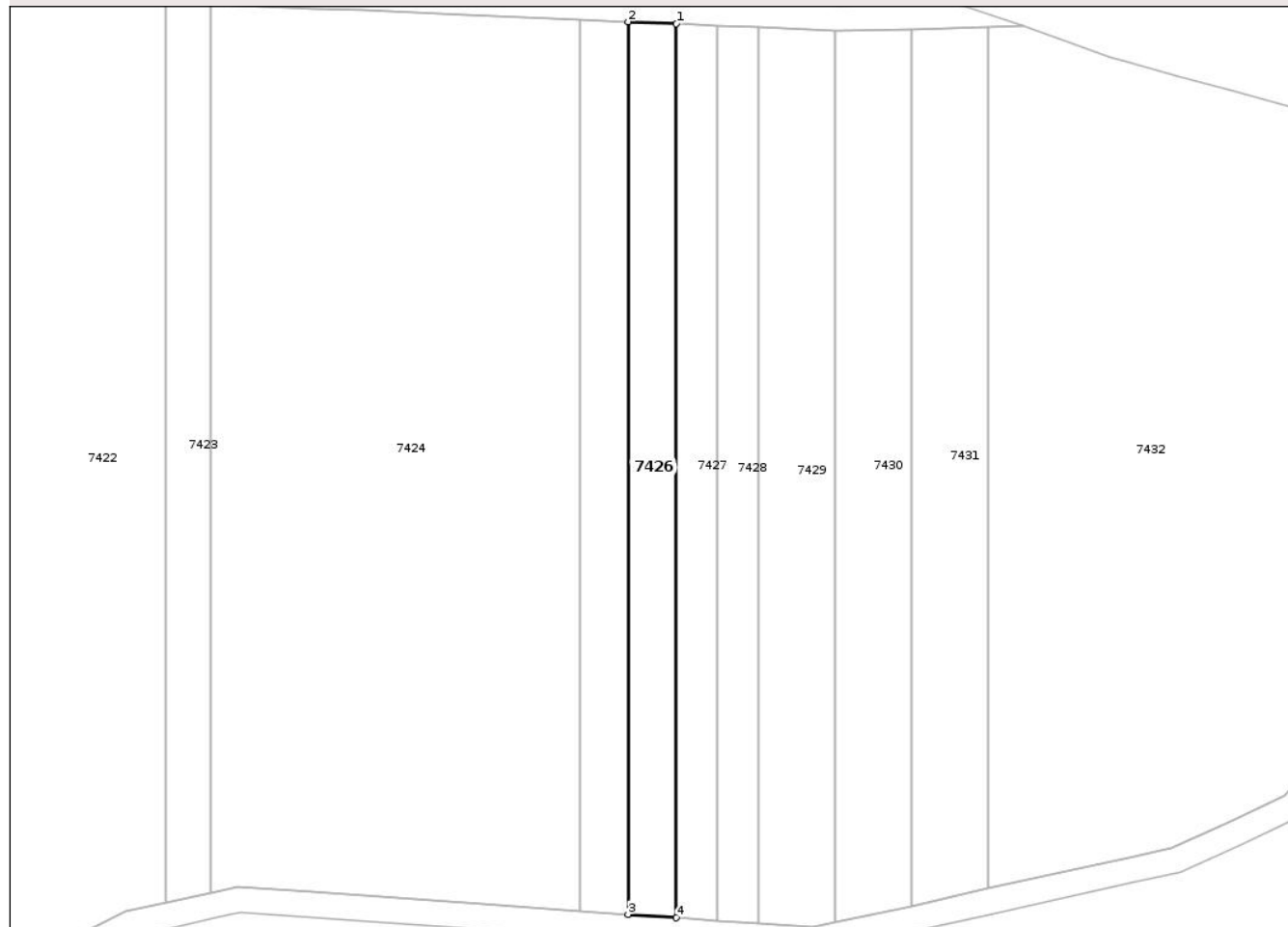
Anexa Nr. 1 La Partea I

Teren

Nr cadastral	Suprafața (mp)*	Observații / Referințe
	1.060	

* Suprafața este determinată în planul de proiecție Stereo 70.

DETALII LINIARE IMOBIL



Date referitoare la teren

Crt	Categorie folosință	Intravilan	Suprafața (mp)	Tarla	Parcelă	Nr. topo	Observații / Referințe
1	vie	NU	560	63	111	-	
2	arabil	NU	500	63	111/1	-	

Lungime Segmente

1) Valorile lungimilor segmentelor sunt obținute din proiecție în plan.

Punct început	X / Y	Punct sfârșit	X / Y	Lungime segment (** (m))
1	368.636,924 323.250,634	2	368.629,356 323.250,953	7.575
2	368.629,356 323.250,953	3	368.629,356 323.111,012	139.941
3	368.629,356 323.111,012	4	368.636,924 323.110,476	7.587
4	368.636,924 323.110,476	1	368.636,924 323.250,634	140.158

** Lungimile segmentelor sunt determinate în planul de proiecție Stereo 70 și sunt rotunjite la 1 milimetru.

*** Distanța dintre puncte este formată din segmente cumulate ce sunt mai mici decât valoarea 1 milimetru.

Neutilizabil în Circuitul
Civil

**DATE DESPRE IMOBILUL NR. 7430**

Oficiul de Cadastru și Publicitate Imobiliară DOLJ
Biroul de Cadastru și Publicitate Imobiliară Craiova

A. Partea I. Descrierea imobilului

TEREN Extravilan

Adresa: Jud. Dolj, T63, P9

Nr. Crt	Nr cadastral Nr. topografic	Suprafața* (mp)	Observații / Referințe
A1		1.656	Sector cadastral:48 Teren neimprejmuit;

B. Partea II. Proprietari și acte

Inscrieri privitoare la dreptul de proprietate și alte drepturi reale	Referințe
/	
Act Administrativ nr. 269, din 26/02/2026 emis de PRIMARIA COMUNEI GOGOSU;	
B1	Inscrierea posesiei, drept de PROPRIETATE, dobandit prin Constituire, cota actuala 1/1, cota initiala 1/1 1) NEIDENTIFICAT NEIDENTIFICAT, LIPSĂ CNP
Act Normativ nr. 7, din 23/06/1996 emis de PARLAMENTUL ROMANIEI;	
B2	Se noteaza mentiunea proprietar neidentificat

C. Partea III. SARCINI .

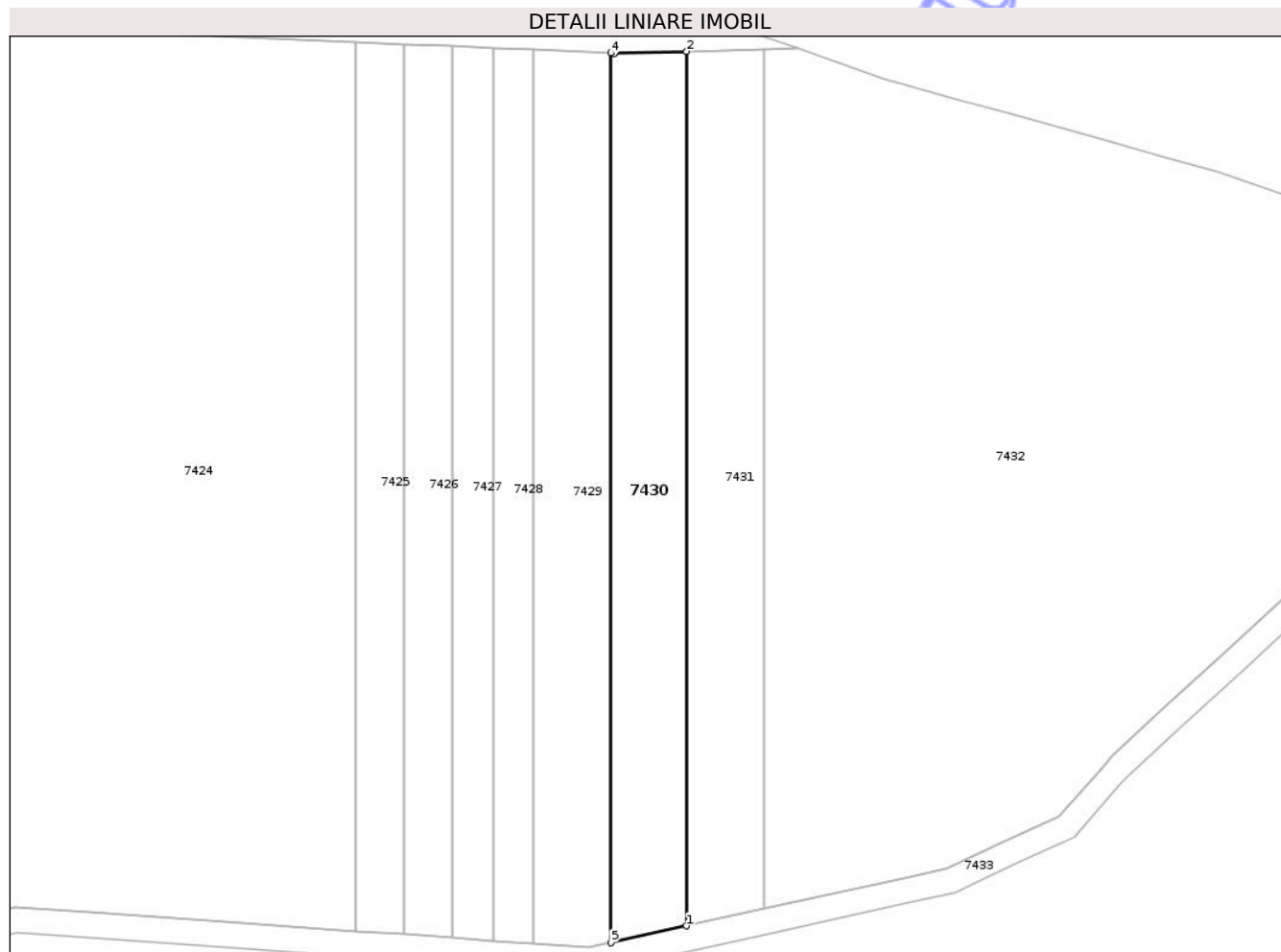
Inscrieri privind dezmembramintele dreptului de proprietate, drepturi reale de garanție și sarcini	Referințe
NU SUNT	

Anexa Nr. 1 La Partea I

Teren

Nr cadastral	Suprafața (mp)*	Observații / Referințe
	1.656	

* Suprafața este determinată în planul de proiecție Stereo 70.



Date referitoare la teren

Crt	Categorie folosință	Intra vilan	Suprafața (mp)	Tarla	Parcelă	Nr. topo	Observații / Referințe
1	arabil	NU	1.656	63	9	-	

Lungime Segmente

1) Valorile lungimilor segmentelor sunt obținute din proiecție în plan.

Punct început	X / Y	Punct sfârșit	X / Y	Lungime segment (** (m)
1	368.673,787 323.112,35	2	368.673,787 323.249,83	137.48
2	368.673,787 323.249,83	3	368.662,397 323.249,56	11.393
3	368.662,397 323.249,56	4	368.661,845 323.249,583	0.552
4	368.661,845 323.249,583	5	368.661,845 323.109,703	139.88
5	368.661,845 323.109,703	1	368.673,787 323.112,35	12.232

** Lungimile segmentelor sunt determinate în planul de proiecție Stereo 70 și sunt rotunjite la 1 milimetru.

*** Distanța dintre puncte este formată din segmente cumulate ce sunt mai mici decât valoarea 1 milimetru.

Neutilizabil în Circuitul
Civil

**DATE DESPRE IMOBILUL NR. 7432**

Oficiul de Cadastru și Publicitate Imobiliară DOLJ
Biroul de Cadastru și Publicitate Imobiliară Craiova

A. Partea I. Descrierea imobilului

TEREN Extravilan

Adresa: Jud. Dolj, T63, P2

Nr. Crt	Nr cadastral Nr. topografic	Suprafața* (mp)	Observații / Referințe
A1		9.945	Sector cadastral:48 Teren neimprejmuit;

B. Partea II. Proprietari și acte

Inscrieri privitoare la dreptul de proprietate și alte drepturi reale	Referințe
/	
Act Administrativ nr. 269, din 26/02/2026 emis de PRIMARIA COMUNEI GOGOSU;	
B1	Inscrierea posesiei, drept de PROPRIETATE, dobandit prin Constituire, cota actuala 1/1, cota initiala 1/1 1) NEIDENTIFICAT NEIDENTIFICAT, LIPSĂ CNP
Act Normativ nr. 7, din 23/06/1996 emis de PARLAMENTUL ROMANIEI;	
B2	Se noteaza mentiunea proprietar neidentificat

C. Partea III. SARCINI .

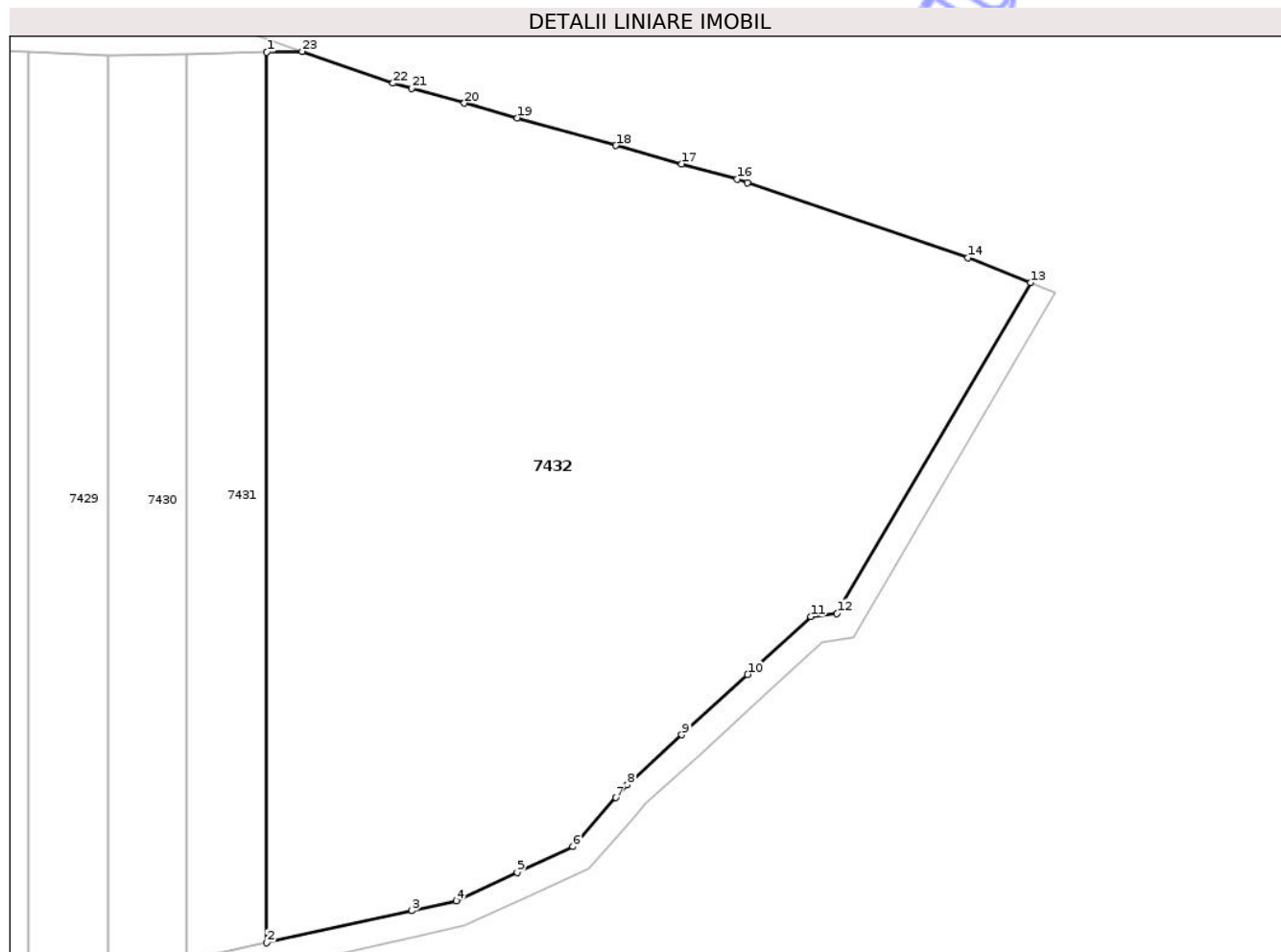
Inscrieri privind dezmembramintele dreptului de proprietate, drepturi reale de garanție și sarcini	Referințe
NU SUNT	

Anexa Nr. 1 La Partea I

Teren

Nr cadastral	Suprafața (mp)*	Observații / Referințe
	9.945	

* Suprafața este determinată în planul de proiecție Stereo 70.



Date referitoare la teren

Crt	Categorie folosință	Intra vilan	Suprafața (mp)	Tarla	Parcelă	Nr. topo	Observații / Referințe
1	arabil	NU	9.945	63	2	-	

Lungime Segmente

1) Valorile lungimilor segmentelor sunt obținute din proiecție în plan.

Punct început	X / Y	Punct sfârșit	X / Y	Lungime segment (** (m)
1	368.685,939 323.250,119	2	368.685,939 323.115,045	135.074
3	368.707,939 323.119,922	4	368.714,704 323.121,422	6.929
5	368.723,939 323.125,692	6	368.732,423 323.129,614	9.347
7	368.738,939 323.137,052	8	368.740,652 323.139,008	2.6
9	368.748,939 323.146,596	10	368.758,939 323.155,754	13.56

Punct început	X / Y	Punct sfârșit	X / Y	Lungime segment (** (m)
2	368.685,939 323.115,045	3	368.707,939 323.119,922	22.534
4	368.714,704 323.121,422	5	368.723,939 323.125,692	10.174
6	368.732,423 323.129,614	7	368.738,939 323.137,052	9.888
8	368.740,652 323.139,008	9	368.748,939 323.146,596	11.236
10	368.758,939 323.155,754	11	368.768,517 323.164,525	12.987

Punct început	X / Y	Punct sfârșit	X / Y	Lungime segment (** (m)
11	368.768,517 323.164,525	12	368.772,519 323.165,025	4.033
13	368.801,904 323.215,172	14	368.792,406 323.218,943	10.219
15	368.758,939 323.230,308	16	368.757,344 323.230,85	1.685
17	368.748,939 323.233,195	18	368.738,939 323.235,984	10.382
19	368.723,939 323.240,169	20	368.715,939 323.242,4	8.305
21	368.707,939 323.244,632	22	368.705,096 323.245,425	2.952
23	368.691,282 323.250,247	1	368.685,939 323.250,119	5.345

Punct început	X / Y	Punct sfârșit	X / Y	Lungime segment (** (m)
12	368.772,519 323.165,025	13	368.801,904 323.215,172	58.122
14	368.792,406 323.218,943	15	368.758,939 323.230,308	35.344
16	368.757,344 323.230,85	17	368.748,939 323.233,195	8.726
18	368.738,939 323.235,984	19	368.723,939 323.240,169	15.573
20	368.715,939 323.242,4	21	368.707,939 323.244,632	8.306
22	368.705,096 323.245,425	23	368.691,282 323.250,247	14.631

** Lungimile segmentelor sunt determinate în planul de proiecție Stereo 70 și sunt rotunjite la 1 milimetru.

*** Distanța dintre puncte este formată din segmente cumulate ce sunt mai mici decât valoarea 1 milimetru.

Neutilizabil în Civil

**DATE DESPRE IMOBILUL NR. 7434**

Oficiul de Cadastru și Publicitate Imobiliară DOLJ
Biroul de Cadastru și Publicitate Imobiliară Craiova

A. Partea I. Descrierea imobilului

TEREN Extravilan

Adresa: Jud. Dolj, T63, P61,61/1

Nr. Crt	Nr cadastral Nr. topografic	Suprafața* (mp)	Observații / Referințe
A1	31011	2.500	Sector cadastral:48 Teren neimprejmuit;

B. Partea II. Proprietari și acte

Inscrieri privitoare la dreptul de proprietate și alte drepturi reale	Referințe
167910 / 06/09/2018	
Act Notarial nr. CONTRACT DE VANZARE AUT NR 1705, din 05/09/2018 emis de NP GAGEATU ILIE;	
B1	A1
Intabulare, drept de PROPRIETATE, dobandit prin Conventie, cota actuala 1/1, cota initiala 1/1	
1) BAILESTEANU MARIANA LAURA	

C. Partea III. SARCINI .

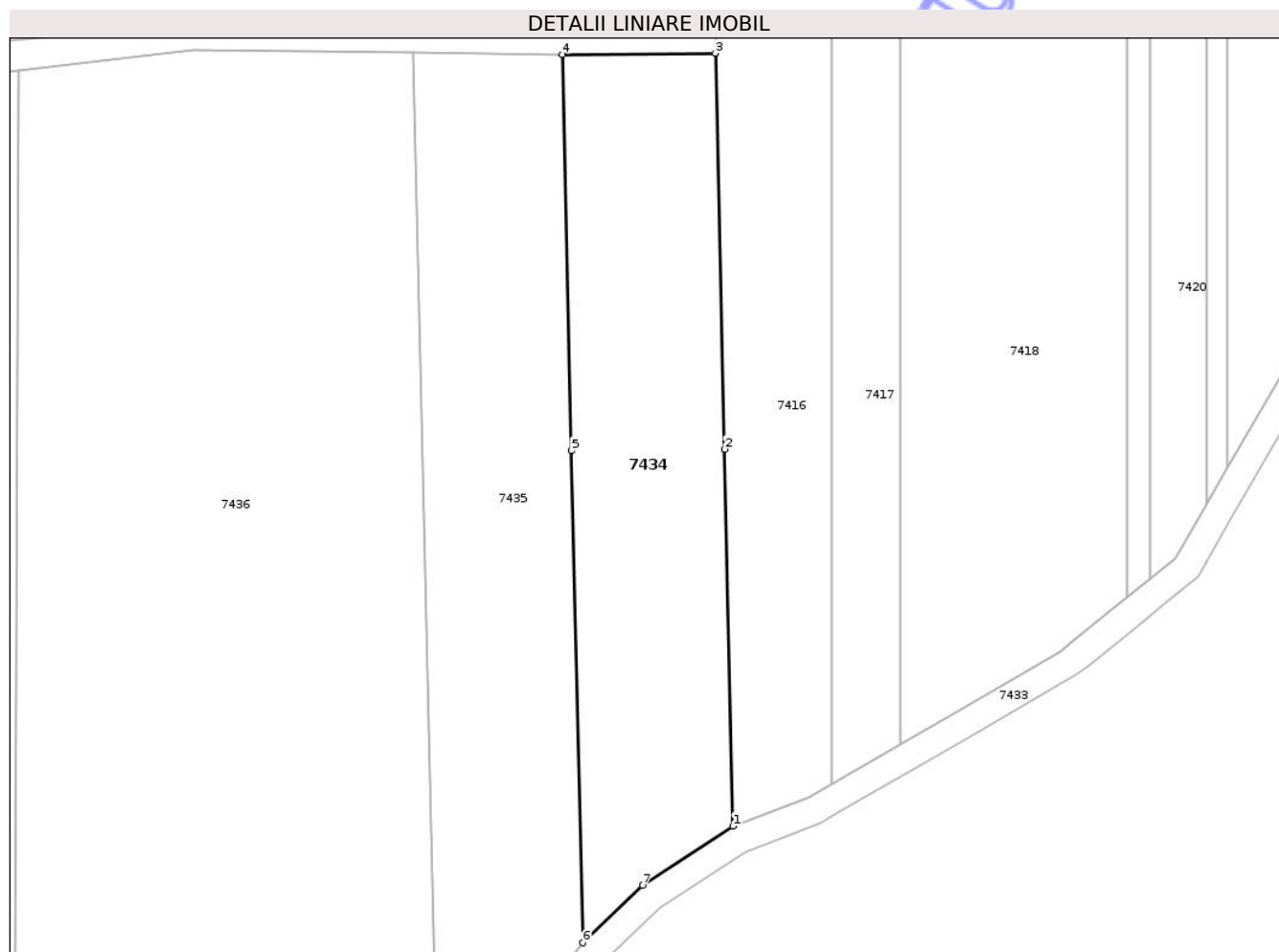
Inscrieri privind dezmembramintele dreptului de proprietate, drepturi reale de garanție și sarcini	Referințe
NU SUNT	

Anexa Nr. 1 La Partea I

Teren

Nr cadastral	Suprafața (mp)*	Observații / Referințe
31011	2.500	

* Suprafața este determinată în planul de proiecție Stereo 70.



Date referitoare la teren

Crt	Categorie folosință	Intra vilan	Suprafața (mp)	Tarla	Parcelă	Nr. topo	Observații / Referințe
1	arabil	NU	1.200	63	61	-	
2	arabil	NU	1.300	63	61/1	-	

Lungime Segmente

1) Valorile lungimilor segmentelor sunt obținute din proiecție în plan.

Punct început	X / Y	Punct sfârșit	X / Y	Lungime segment (** (m)
1	368.441,202 323.018,648	2	368.439,981 323.071,669	53.035
2	368.439,981 323.071,669	3	368.438,698 323.127,389	55.735
3	368.438,698 323.127,389	4	368.417,166 323.127,189	21.533
4	368.417,166 323.127,189	5	368.418,449 323.071,469	55.735

Punct început	X / Y	Punct sfârșit	X / Y	Lungime segment (** (m)
5	368.418,449 323.071,469	6	368.420,044 323.002,226	69.261
6	368.420,044 323.002,226	7	368.428,485 323.010,346	11.713
7	368.428,485 323.010,346	1	368.441,202 323.018,648	15.187

** Lungimile segmentelor sunt determinate în planul de proiecție Stereo 70 și sunt rotunjite la 1 milimetru.

*** Distanța dintre puncte este formată din segmente cumulate ce sunt mai mici decât valoarea 1 milimetru.

Neutilizabil în Circuitul Civil

**DATE DESPRE IMOBILUL NR. 7436**

Oficiul de Cadastru și Publicitate Imobiliară DOLJ
Biroul de Cadastru și Publicitate Imobiliară Craiova

A. Partea I. Descrierea imobilului

TEREN Extravilan

Adresa: Jud. Dolj, T63, P126/1

Nr. Crt	Nr cadastral Nr. topografic	Suprafața* (mp)	Observații / Referințe
A1		10.250	Sector cadastral:48 Teren neimprejmuit;

B. Partea II. Proprietari și acte

Inscrieri privitoare la dreptul de proprietate și alte drepturi reale	Referințe
/	
Act Administrativ nr. 269, din 26/02/2026 emis de PRIMARIA COMUNEI GOGOSU;	
B1	Inscrierea posesiei, drept de PROPRIETATE, dobandit prin Constituire, cota actuala 1/1, cota initiala 1/1 1) NEIDENTIFICAT NEIDENTIFICAT, LIPSĂ CNP
Act Normativ nr. 7, din 23/06/1996 emis de PARLAMENTUL ROMANIEI;	
B2	Se noteaza mentiunea proprietar neidentificat

C. Partea III. SARCINI .


Inscrieri privind dezmembramintele dreptului de proprietate, drepturi reale de garanție și sarcini	Referințe
NU SUNT	

Anexa Nr. 1 La Partea I

Teren

Nr cadastral	Suprafața (mp)*	Observații / Referințe
	10.250	

* Suprafața este determinată în planul de proiecție Stereo 70.



Date referitoare la teren

Crt	Categorie folosință	Intra vilan	Suprafața (mp)	Tarla	Parcelă	Nr. topo	Observații / Referințe
1	arabil	NU	10.250	63	126/1	-	

Lungime Segmente

1) Valorile lungimilor segmentelor sunt obținute din proiecție în plan.

Punct început	X / Y	Punct sfârșit	X / Y	Lungime segment (** (m)
1	368.339,777 322.917,924	2	368.347,648 322.937,63	21.22
2	368.347,648 322.937,63	3	368.354,221 322.942,1	7.949
3	368.354,221 322.942,1	4	368.376,449 322.952,536	24.556
4	368.376,449 322.952,536	5	368.390,726 322.964,899	18.886
5	368.390,726 322.964,899	6	368.399,636 322.976,244	14.426

Punct început	X / Y	Punct sfârșit	X / Y	Lungime segment (** (m)
6	368.399,636 322.976,244	7	368.396,153 323.127,484	151.28
7	368.396,153 323.127,484	8	368.365,19 323.127,919	30.966
8	368.365,19 323.127,919	9	368.340,59 323.125,024	24.77
9	368.340,59 323.125,024	1	368.339,777 322.917,924	207.102

** Lungimile segmentelor sunt determinate în planul de proiecție Stereo 70 și sunt rotunjite la 1 milimetru.

*** Distanța dintre puncte este formată din segmente cumulate ce sunt mai mici decât valoarea 1 milimetru.

Neutilizabil în Circuitul Civil

**DATE DESPRE IMOBILUL NR. 7438**

Oficiul de Cadastru și Publicitate Imobiliară DOLJ
Biroul de Cadastru și Publicitate Imobiliară Craiova

A. Partea I. Descrierea imobilului

TEREN Extravilan

Adresa: Jud. Dolj, T63, P8/1

Nr. Crt	Nr cadastral Nr. topografic	Suprafața* (mp)	Observații / Referințe
A1	30418	10.000	Sector cadastral:48 Teren neimprejmuit;

B. Partea II. Proprietari și acte

Inscrieri privitoare la dreptul de proprietate și alte drepturi reale	Referințe
147481 / 28/11/2014	
Act Notarial nr. CONTRACT DE VANZARE AUT NR 2460, din 27/11/2014 emis de NP PAPA ANDREEA DIANA;	
B1	A1
Intabulare, drept de PROPRIETATE, dobandit prin Conventie, cota actuala 1/1, cota initiala 1/1	
1) SC ATLAS APLIANCE SOLUTIONS SRL, CIF:16855927	

C. Partea III. SARCINI .

Inscrieri privind dezmembramintele dreptului de proprietate, drepturi reale de garanție și sarcini	Referințe
NU SUNT	

** Lungimile segmentelor sunt determinate în planul de proiecție Stereo 70 și sunt rotunjite la 1 milimetru.

*** Distanța dintre puncte este formată din segmente cumulate ce sunt mai mici decât valoarea 1 milimetru.

Neutilizabil în Circuitul
Civil

**DATE DESPRE IMOBILUL NR. 7444**

Oficiul de Cadastru și Publicitate Imobiliară DOLJ
Biroul de Cadastru și Publicitate Imobiliară Craiova

A. Partea I. Descrierea imobilului

TEREN Extravilan

Adresa: Jud. Dolj, T63, P114/1

Nr. Crt	Nr cadastral Nr. topografic	Suprafața* (mp)	Observații / Referințe
A1	31016	5.000	Sector cadastral:48 Teren neimprejmuit;

B. Partea II. Proprietari și acte

Inscrieri privitoare la dreptul de proprietate și alte drepturi reale	Referințe
168024 / 06/09/2018	
Act Notarial nr. CONTRACT DE VANZARE AUT. NR.1705, din 05/09/2018 emis de GAGEATU ILIE;	
B1	A1
Intabulare, drept de PROPRIETATE, dobandit prin Conventie, cota actuala 1/1, cota initiala 1/1	
1) BAILESTEANU MARIANA LAURA	

C. Partea III. SARCINI .


Inscrieri privind dezmembramintele dreptului de proprietate, drepturi reale de garanție și sarcini	Referințe
NU SUNT	

Anexa Nr. 1 La Partea I

Teren

Nr cadastral	Suprafața (mp)*	Observații / Referințe
31016	5.000	

* Suprafața este determinată în planul de proiecție Stereo 70.



Date referitoare la teren

Crt	Categorie folosință	Intra vilan	Suprafața (mp)	Tarla	Parcelă	Nr. topo	Observații / Referințe
1	arabil	NU	5.000	63	114/1	-	

Lungime Segmente

1) Valorile lungimilor segmentelor sunt obținute din proiecție în plan.

Punct început	X / Y	Punct sfârșit	X / Y	Lungime segment (** (m)
1	368.160,364 322.845,091	2	368.162,433 322.962,643	117.57
2	368.162,433 322.962,643	3	368.159,198 322.962,7	3.236
3	368.159,198 322.962,7	4	368.119,839 322.963,393	39.365
4	368.119,839 322.963,393	5	368.117,778 322.846,239	117.172
5	368.117,778 322.846,239	1	368.160,364 322.845,091	42.601

** Lungimile segmentelor sunt determinate în planul de proiecție Stereo 70 și sunt rotunjite la 1 milimetru.

*** Distanța dintre puncte este formată din segmente cumulate ce sunt mai mici decât valoarea 1 milimetru.

Neutilizabil în Circuitul
Civil

**DATE DESPRE IMOBILUL NR. 7450**

Oficiul de Cadastru și Publicitate Imobiliară DOLJ
Biroul de Cadastru și Publicitate Imobiliară Craiova

A. Partea I. Descrierea imobilului

TEREN Extravilan

Adresa: Jud. Dolj, T63, P12

Nr. Crt	Nr cadastral Nr. topografic	Suprafața* (mp)	Observații / Referințe
A1		1.493	Sector cadastral:48 Teren neimprejmuit;

B. Partea II. Proprietari și acte

Inscrieri privitoare la dreptul de proprietate și alte drepturi reale	Referințe
/	
Act Notarial nr. CM NR. 246, din 18/12/2018 emis de NP DEFTA CRISTIAN;	
B1	A1
Intabulare, drept de PROPRIETATE, dobandit prin Succesiune, cota actuala 1/1, cota initiala 1/1	
1) CAZACU CONSTANTA	

C. Partea III. SARCINI .

Inscrieri privind dezmembramintele dreptului de proprietate, drepturi reale de garanție și sarcini	Referințe
NU SUNT	


Anexa Nr. 1 La Partea I

Teren

Nr cadastral	Suprafața (mp)*	Observații / Referințe
	1.493	

* Suprafața este determinată în planul de proiecție Stereo 70.

DETALII LINIARE IMOBIL



Date referitoare la teren

Crt	Categorie folosință	Intra vilan	Suprafața (mp)	Tarla	Parcelă	Nr. topo	Observații / Referințe
1	vie	NU	1.493	63	12	-	

Lungime Segmente

1) Valorile lungimilor segmentelor sunt obținute din proiecție în plan.

Punct început	X / Y	Punct sfârșit	X / Y	Lungime segment (** (m)
1	367.897,46 323.128,16	2	367.874,152 323.128,262	23.308
2	367.874,152 323.128,262	3	367.874,152 323.064,209	64.053
3	367.874,152 323.064,209	4	367.897,46 323.064,108	23.308
4	367.897,46 323.064,108	1	367.897,46 323.128,16	64.052

** Lungimile segmentelor sunt determinate în planul de proiecție Stereo 70 și sunt rotunjite la 1 milimetru.

*** Distanţa dintre puncte este formată din segmente cumulate ce sunt mai mici decât valoarea 1 milimetru.

Neutilizabil în Circuitul
Civil

**DATE DESPRE IMOBILUL NR. 7452**

Oficiul de Cadastru și Publicitate Imobiliară DOLJ
Biroul de Cadastru și Publicitate Imobiliară Craiova

A. Partea I. Descrierea imobilului

TEREN Extravilan

Adresa: Jud. Dolj, T63, P22, 23, 24

Nr. Crt	Nr cadastral Nr. topografic	Suprafața* (mp)	Observații / Referințe
A1		6.536	Sector cadastral:48 Teren neimprejmuit;

B. Partea II. Proprietari și acte

Inscrieri privitoare la dreptul de proprietate și alte drepturi reale	Referințe
/	
Act Notarial nr. CM NR. 119, din 04/12/2014 emis de NP FLORICEL MIHAI MARIAN;	
B1	A1
Intabulare, drept de PROPRIETATE, dobandit prin Succesiune, cota actuala 1/1, cota initiala 1/1	
1) NEAGA TEODOR	

C. Partea III. SARCINI .


Inscrieri privind dezmembramintele dreptului de proprietate, drepturi reale de garanție și sarcini	Referințe
NU SUNT	

Anexa Nr. 1 La Partea I

Teren

Nr cadastral	Suprafața (mp)*	Observații / Referințe
	6.536	

* Suprafața este determinată în planul de proiecție Stereo 70.



Date referitoare la teren

Crt	Categorie folosință	Intra vilan	Suprafața (mp)	Tarla	Parcelă	Nr. topo	Observații / Referințe
1	arabil	NU	4.185	63	22	-	
2	pasune	NU	817	63	23	-	
3	pasune	NU	1.534	63	24	-	

Lungime Segmente

1) Valorile lungimilor segmentelor sunt obținute din proiecție în plan.

Punct început	X / Y	Punct sfârșit	X / Y	Lungime segment (** (m)
1	367.874,152 323.128,262	2	367.850,607 323.128,364	23.545
2	367.850,607 323.128,364	3	367.850,607 322.851,127	277.237
3	367.850,607 322.851,127	4	367.859,62 322.850,877	9.016
4	367.859,62 322.850,877	5	367.874,152 322.850,195	14.548

Punct început	X / Y	Punct sfârșit	X / Y	Lungime segment (** (m)
5	367.874,152 322.850,195	6	367.874,152 323.064,209	214.014
6	367.874,152 323.064,209	1	367.874,152 323.128,262	64.053

** Lungimile segmentelor sunt determinate în planul de proiecție Stereo 70 și sunt rotunjite la 1 milimetru.

*** Distanța dintre puncte este formată din segmente cumulate ce sunt mai mici decât valoarea 1 milimetru.

Neutilizabil în Circuitul Civil

**DATE DESPRE IMOBILUL NR. 7459**

Oficiul de Cadastru și Publicitate Imobiliară DOLJ
Biroul de Cadastru și Publicitate Imobiliară Craiova

A. Partea I. Descrierea imobilului

TEREN Extravilan

Adresa: Jud. Dolj, T63, P34

Nr. Crt	Nr cadastral Nr. topografic	Suprafața* (mp)	Observații / Referințe
A1		8.170	Sector cadastral:48 Teren neimprejmuit;

B. Partea II. Proprietari și acte

Inscrieri privitoare la dreptul de proprietate și alte drepturi reale		Referințe
/		
Act Administrativ nr. 269, din 26/02/2026 emis de PRIMARIA COMUNEI GOGOSU;		
B1	Inscrierea posesiei, drept de PROPRIETATE, dobandit prin Constituire, cota actuala 1/1, cota initiala 1/1 1) NEIDENTIFICAT NEIDENTIFICAT, LIPSĂ CNP	A1
Act Normativ nr. 7, din 23/06/1996 emis de PARLAMENTUL ROMANIEI;		
B2	Se noteaza mentiunea proprietar neidentificat	A1

C. Partea III. SARCINI .

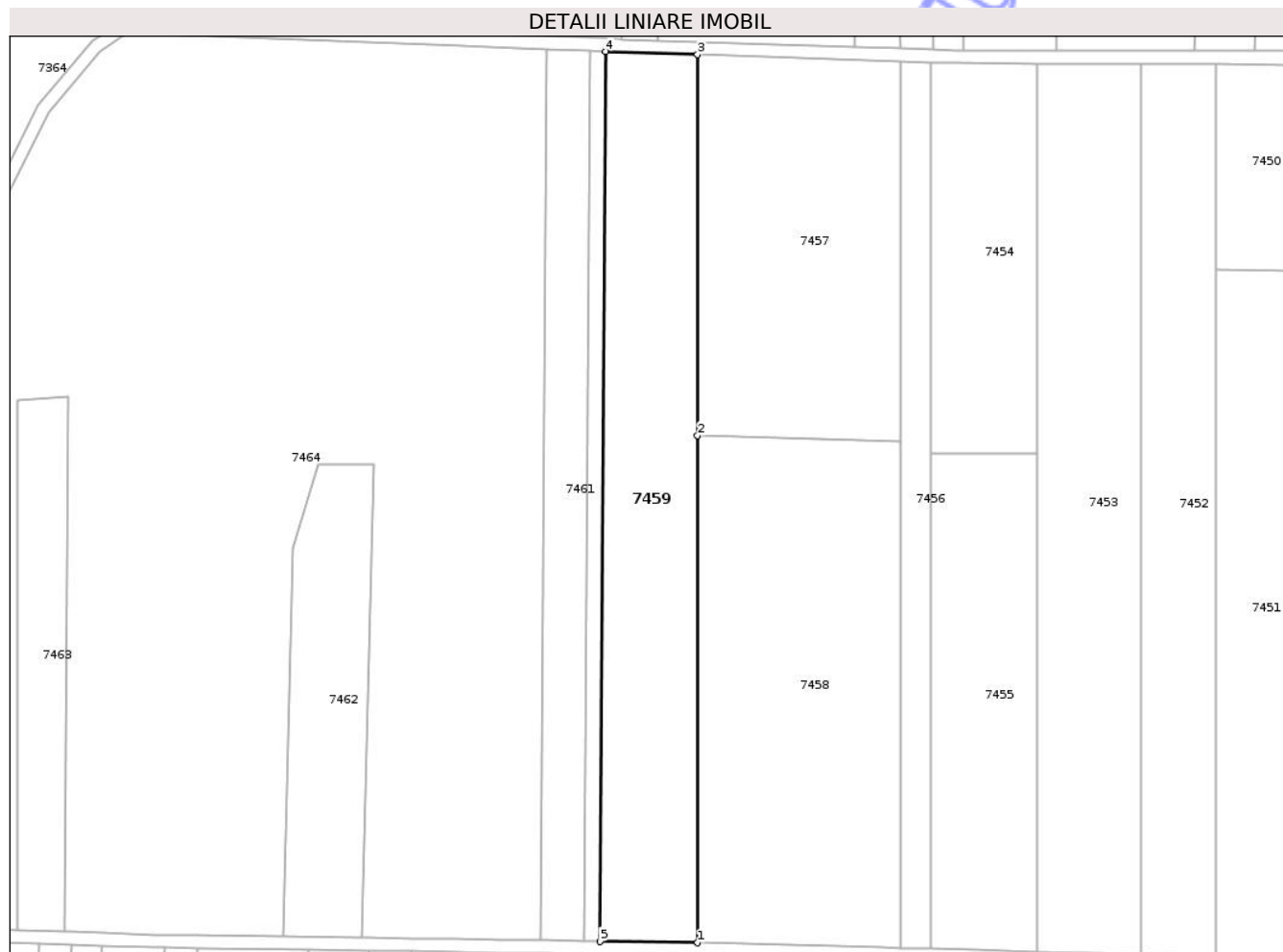
Inscrieri privind dezmembramintele dreptului de proprietate, drepturi reale de garanție și sarcini	Referințe
NU SUNT	

Anexa Nr. 1 La Partea I

Teren

Nr cadastral	Suprafața (mp)*	Observații / Referințe
	8.170	

* Suprafața este determinată în planul de proiecție Stereo 70.



Date referitoare la teren

Crt	Categorie folosință	Intra vilan	Suprafața (mp)	Tarla	Parcelă	Nr. topo	Observații / Referințe
1	arabil	NU	8.170	63	34	-	

Lungime Segmente

1) Valorile lungimilor segmentelor sunt obținute din proiecție în plan.

Punct început	X / Y	Punct sfârșit	X / Y	Lungime segment (** (m)
1	367.712,533 322.854,877	2	367.712,533 323.012,767	157.89
2	367.712,533 323.012,767	3	367.712,533 323.131,308	118.541
3	367.712,533 323.131,308	4	367.683,908 323.132,266	28.641
4	367.683,908 323.132,266	5	367.682,104 322.855,329	276.943
5	367.682,104 322.855,329	1	367.712,533 322.854,877	30.432

** Lungimile segmentelor sunt determinate în planul de proiecție Stereo 70 și sunt rotunjite la 1 milimetru.

*** Distanța dintre puncte este formată din segmente cumulate ce sunt mai mici decât valoarea 1 milimetru.

Neutilizabil în Circuitul
Civil

**DATE DESPRE IMOBILUL NR. 7463**

Oficiul de Cadastru și Publicitate Imobiliară DOLJ
Biroul de Cadastru și Publicitate Imobiliară Craiova

A. Partea I. Descrierea imobilului

TEREN Extravilan

Adresa: Jud. Dolj, T63, P86

Nr. Crt	Nr cadastral Nr. topografic	Suprafața* (mp)	Observații / Referințe
A1	30742	2.500	Sector cadastral:48 Teren neimprejmuit;

B. Partea II. Proprietari și acte

Inscrieri privitoare la dreptul de proprietate și alte drepturi reale	Referințe
170460 / 08/11/2017	
Act Notarial nr. CONTRACT DE VANZARE AUT. NR. 2491, din 07/11/2017 emis de NP TONE FLORIAN;	
B1	A1
Intabulare, drept de PROPRIETATE, dobandit prin Conventie, cota actuala 1/1, cota initiala 1/1	
1) BAILESTEANU MARIANA LAURA, necasatorita	

C. Partea III. SARCINI .

Inscrieri privind dezmembramintele dreptului de proprietate, drepturi reale de garanție și sarcini	Referințe
NU SUNT	

Anexa Nr. 1 La Partea I

Teren

Nr cadastral	Suprafața (mp)*	Observații / Referințe
30742	2.500	

* Suprafața este determinată în planul de proiecție Stereo 70.

DETALII LINIARE IMOBIL



Date referitoare la teren

Crt	Categorie folosință	Intra vilan	Suprafața (mp)	Tarla	Parcelă	Nr. topo	Observații / Referințe
1	arabil	NU	2.500	63	86	-	

Lungime Segmente

1) Valorile lungimilor segmentelor sunt obținute din proiecție în plan.

Punct început	X / Y	Punct sfârșit	X / Y	Lungime segment (** (m)
1	367.500,805 323.023,814	2	367.500,759 322.858,86	164.954
2	367.500,759 322.858,86	3	367.515,334 322.858,355	14.584
3	367.515,334 322.858,355	4	367.516,421 323.024,649	166.298
4	367.516,421 323.024,649	1	367.500,805 323.023,814	15.638

** Lungimile segmentelor sunt determinate în planul de proiecție Stereo 70 și sunt rotunjite la 1 milimetru.

*** Distanţa dintre puncte este formată din segmente cumulate ce sunt mai mici decât valoarea 1 milimetru.

Neutilizabil în Circuitul
Civil

**DATE DESPRE IMOBILUL NR. 7465**

Oficiul de Cadastru și Publicitate Imobiliară DOLJ
Biroul de Cadastru și Publicitate Imobiliară Craiova

A. Partea I. Descrierea imobilului

TEREN Extravilan

Adresa: Jud. Dolj, T63, DE 2017

Nr. Crt	Nr cadastral Nr. topografic	Suprafața* (mp)	Observații / Referințe
A1		6.366	Sector cadastral:48 Teren neimprejmuit;

B. Partea II. Proprietari și acte

Inscrieri privitoare la dreptul de proprietate și alte drepturi reale	Referințe
/	
Act Administrativ nr. 269, din 26/02/2026 emis de PRIMARIA COMUNEI GOGOSU;	
B1	Inscrierea posesiei, drept de PROPRIETATE, dobandit prin Constituire, cota actuala 1/1, cota initiala 1/1 1) NEIDENTIFICAT NEIDENTIFICAT, LIPSĂ CNP
Act Normativ nr. 7, din 23/06/1996 emis de PARLAMENTUL ROMANIEI;	
B2	Se noteaza mentiunea proprietar neidentificat

C. Partea III. SARCINI .

Inscrieri privind dezmembramintele dreptului de proprietate, drepturi reale de garanție și sarcini	Referințe
NU SUNT	


Anexa Nr. 1 La Partea I

Teren

Nr cadastral	Suprafața (mp)*	Observații / Referințe
	6.366	

* Suprafața este determinată în planul de proiecție Stereo 70.

DETALII LINIARE IMOBIL



Date referitoare la teren

Crt	Categorie folosință	Intravilan	Suprafața (mp)	Tarla	Parcelă	Nr. topo	Observații / Referințe
1	drum	NU	6.366	63	DE 2017	-	

Lungime Segmente

1) Valorile lungimilor segmentelor sunt obținute din proiecție în plan.

Punct început	X / Y	Punct sfârșit	X / Y	Lungime segment	Punct început	X / Y	Punct sfârșit	X / Y	Lungime segment	Punct început	X / Y	Punct sfârșit	X / Y	Lungime segment
1	367.149,251 322.862,606	2	367.155,392 322.862,504	6.142	2	367.155,392 322.862,504	3	367.161,543 322.862,401	6.152	3	367.161,543 322.862,401	4	367.174,06 322.862,193	12.519
4	367.174,06 322.862,193	5	367.193,636 322.861,867	19.579	5	367.193,636 322.861,867	6	367.200,159 322.861,758	6.524	6	367.200,159 322.861,758	7	367.209,868 322.861,597	9.71
7	367.209,868 322.861,597	8	367.219,713 322.861,432	9.846	8	367.219,713 322.861,432	9	367.239,418 322.861,094	19.708	9	367.239,418 322.861,094	10	367.252,167 322.860,875	12.751
10	367.252,167 322.860,875	11	367.264,815 322.860,658	12.65	11	367.264,815 322.860,658	12	367.279,007 322.860,415	14.194	12	367.279,007 322.860,415	13	367.282,068 322.860,359	3.062
13	367.282,068 322.860,359	14	367.294,804 322.860,127	12.738	14	367.294,804 322.860,127	15	367.301,476 322.860,006	6.673	15	367.301,476 322.860,006	16	367.320,56 322.859,659	19.087
16	367.320,56 322.859,659	17	367.333,496 322.859,423	12.938	17	367.333,496 322.859,423	18	367.346,236 322.859,191	12.742	18	367.346,236 322.859,191	19	367.353,749 322.859,054	7.514

Punct început	X / Y	Punct sfârșit	X / Y	Lungime segment	Punct început	X / Y	Punct sfârșit	X / Y	Lungime segment	Punct început	X / Y	Punct sfârșit	X / Y	Lungime segment
19	367.353,749 322.859,054	20	367.358,985 322.858,959	5.237	20	367.358,985 322.858,959	21	367.365,465 322.858,841	6.481	21	367.365,465 322.858,841	22	367.367,444 322.858,805	1.979
22	367.367,444 322.858,805	23	367.391,272 322.858,372	23.832	23	367.391,272 322.858,372	24	367.404,058 322.858,139	12.788	24	367.404,058 322.858,139	25	367.408,161 322.858,064	4.104
25	367.408,161 322.858,064	26	367.416,874 322.857,762	8.718	26	367.416,874 322.857,762	27	367.422,988 322.857,551	6.118	27	367.422,988 322.857,551	28	367.442,32 322.856,881	19.344
28	367.442,32 322.856,881	29	367.455,349 322.856,43	13.037	29	367.455,349 322.856,43	30	367.468,408 322.855,978	13.067	30	367.468,408 322.855,978	31	367.487,974 322.855,3	19.578
31	367.487,974 322.855,3	32	367.507,565 322.854,622	19.603	32	367.507,565 322.854,622	33	367.517,473 322.854,278	9.914	33	367.517,473 322.854,278	34	367.527,128 322.853,944	9.661
34	367.527,128 322.853,944	35	367.543,011 322.853,394	15.893	35	367.543,011 322.853,394	36	367.546,618 322.853,34	3.607	36	367.546,618 322.853,34	37	367.556,646 322.853,192	10.029
37	367.556,646 322.853,192	38	367.591,201 322.852,678	34.559	38	367.591,201 322.852,678	39	367.610,097 322.852,398	18.898	39	367.610,097 322.852,398	40	367.623,466 322.852,199	13.37
40	367.623,466 322.852,199	41	367.637,287 322.851,994	13.823	41	367.637,287 322.851,994	42	367.651,177 322.851,788	13.892	42	367.651,177 322.851,788	43	367.665,177 322.851,58	14.002
43	367.665,177 322.851,58	44	367.679,389 322.851,369	14.214	44	367.679,389 322.851,369	45	367.717,17 322.850,808	37.785	45	367.717,17 322.850,808	46	367.718,374 322.850,79	1.204
46	367.718,374 322.850,79	47	367.719,76 322.850,752	1.387	47	367.719,76 322.850,752	48	367.725,583 322.850,59	5.825	48	367.725,583 322.850,59	49	367.733,787 322.850,363	8.207
49	367.733,787 322.850,363	50	367.742,029 322.850,134	8.245	50	367.742,029 322.850,134	51	367.770,174 322.849,355	28.156	51	367.770,174 322.849,355	52	367.798,669 322.848,565	28.506
52	367.798,669 322.848,565	53	367.827,462 322.847,767	28.804	53	367.827,462 322.847,767	54	367.859,471 322.846,88	32.021	54	367.859,471 322.846,88	55	367.885,068 322.845,678	25.625
55	367.885,068 322.845,678	56	367.920,229 322.844,026	35.2	56	367.920,229 322.844,026	57	367.974,445 322.844,137	54.216	57	367.974,445 322.844,137	58	367.991,626 322.844,173	17.181
58	367.991,626 322.844,173	59	367.996,828 322.844,183	5.202	59	367.996,828 322.844,183	60	368.042,092 322.844,276	45.264	60	368.042,092 322.844,276	61	368.138,719 322.841,673	96.662
61	368.138,719 322.841,673	62	368.160,256 322.841,092	21.545	62	368.160,256 322.841,092	63	368.161,248 322.841,065	0.992	63	368.161,248 322.841,065	64	368.173,586 322.840,733	12.342
64	368.173,586 322.840,733	65	368.191,69 322.839,937	18.121	65	368.191,69 322.839,937	66	368.201,128 322.839,521	9.447	66	368.201,128 322.839,521	67	368.218,024 322.838,777	16.912
67	368.218,024 322.838,777	68	368.236,43 322.837,633	18.442	68	368.236,43 322.837,633	69	368.246,557 322.837,004	10.147	69	368.246,557 322.837,004	70	368.272,563 322.836,117	26.021
70	368.272,563 322.836,117	71	368.271,682 322.840,149	4.127	71	368.271,682 322.840,149	72	368.246,749 322.841,0	24.948	72	368.246,749 322.841,0	73	368.236,678 322.841,625	10.09
73	368.236,678 322.841,625	74	368.218,236 322.842,772	18.478	74	368.218,236 322.842,772	75	368.201,304 322.843,517	16.948	75	368.201,304 322.843,517	76	368.191,866 322.843,933	9.447
76	368.191,866 322.843,933	77	368.173,728 322.844,731	18.156	77	368.173,728 322.844,731	78	368.161,357 322.845,064	12.375	78	368.161,357 322.845,064	79	368.160,364 322.845,091	0.993
79	368.160,364 322.845,091	80	368.117,778 322.846,239	42.601	80	368.117,778 322.846,239	81	368.104,251 322.846,603	13.532	81	368.104,251 322.846,603	82	368.072,751 322.847,452	31.511
82	368.072,751 322.847,452	83	368.055,171 322.847,925	17.586	83	368.055,171 322.847,925	84	368.042,142 322.848,276	13.034	84	368.042,142 322.848,276	85	367.996,82 322.848,183	45.322
85	367.996,82 322.848,183	86	367.991,618 322.848,173	5.202	86	367.991,618 322.848,173	87	367.974,437 322.848,137	17.181	87	367.974,437 322.848,137	88	367.920,319 322.848,026	54.118
88	367.920,319 322.848,026	89	367.897,46 322.849,1	22.884	89	367.897,46 322.849,1	90	367.885,256 322.849,674	12.217	90	367.885,256 322.849,674	91	367.874,152 322.850,195	11.116
91	367.874,152 322.850,195	92	367.859,62 322.850,877	14.548	92	367.859,62 322.850,877	93	367.850,607 322.851,127	9.016	93	367.850,607 322.851,127	94	367.836,87 322.851,508	13.742
94	367.836,87 322.851,508	95	367.818,28 322.852,023	18.597	95	367.818,28 322.852,023	96	367.798,78 322.852,563	19.507	96	367.798,78 322.852,563	97	367.785,323 322.852,937	13.462
97	367.785,323 322.852,937	98	367.775,898 322.853,198	9.429	98	367.775,898 322.853,198	99	367.770,286 322.853,401	5.616	99	367.770,286 322.853,401	100	367.712,533 322.854,877	57.772
100	367.712,533 322.854,877	101	367.682,104 322.855,329	30.432	101	367.682,104 322.855,329	102	367.679,448 322.855,369	2.656	102	367.679,448 322.855,369	103	367.677,209 322.855,402	2.239
103	367.677,209 322.855,402	104	367.665,236 322.855,58	11.974	104	367.665,236 322.855,58	105	367.663,68 322.855,603	1.556	105	367.663,68 322.855,603	106	367.651,236 322.855,788	12.445
106	367.651,236 322.855,788	107	367.637,346 322.855,994	13.892	107	367.637,346 322.855,994	108	367.623,526 322.856,199	13.822	108	367.623,526 322.856,199	109	367.610,156 322.856,398	13.371
109	367.610,156 322.856,398	110	367.607,736 322.856,433	2.42	110	367.607,736 322.856,433	111	367.583,408 322.856,795	24.331	111	367.583,408 322.856,795	112	367.556,705 322.857,192	26.706
112	367.556,705 322.857,192	113	367.546,678 322.857,34	10.028	113	367.546,678 322.857,34	114	367.543,11 322.857,393	3.568	114	367.543,11 322.857,393	115	367.527,266 322.857,942	15.854
115	367.527,266 322.857,942	116	367.517,612 322.858,276	9.66	116	367.517,612 322.858,276	117	367.515,334 322.858,355	2.279	117	367.515,334 322.858,355	118	367.500,759 322.858,86	14.584

Punct început	X / Y	Punct sfârșit	X / Y	Lungime segment	Punct început	X / Y	Punct sfârșit	X / Y	Lungime segment	Punct început	X / Y	Punct sfârșit	X / Y	Lungime segment
118	367.500,759 322.858,86	119	367.488,113 322.859,298	12.654	119	367.488,113 322.859,298	120	367.468,546 322.859,976	19.579	120	367.468,546 322.859,976	121	367.455,487 322.860,428	13.067
121	367.455,487 322.860,428	122	367.442,459 322.860,879	13.036	122	367.442,459 322.861,549	123	367.423,126 322.861,549	19.345	123	367.423,126 322.861,549	124	367.417,013 322.861,76	6.117
124	367.417,013 322.861,76	125	367.408,267 322.862,063	8.751	125	367.408,267 322.862,063	126	367.404,131 322.862,138	4.137	126	367.404,131 322.862,138	127	367.391,345 322.862,371	12.788
127	367.391,345 322.862,371	128	367.387,311 322.862,445	4.035	128	367.387,311 322.862,445	129	367.367,517 322.862,804	19.797	129	367.367,517 322.862,804	130	367.359,058 322.862,958	8.46
130	367.359,058 322.862,958	131	367.353,822 322.863,053	5.237	131	367.353,822 322.863,053	132	367.346,309 322.863,19	7.514	132	367.346,309 322.863,19	133	367.333,569 322.863,422	12.742
133	367.333,569 322.863,422	134	367.320,633 322.863,658	12.938	134	367.320,633 322.863,658	135	367.301,549 322.864,005	19.087	135	367.301,549 322.864,005	136	367.294,877 322.864,126	6.673
136	367.294,877 322.864,126	137	367.282,141 322.864,358	12.738	137	367.282,141 322.864,358	138	367.279,078 322.864,414	3.064	138	367.279,078 322.864,414	139	367.264,884 322.864,657	14.196
139	367.264,884 322.864,657	140	367.252,236 322.864,874	12.65	140	367.252,236 322.864,874	141	367.239,487 322.865,093	12.751	141	367.239,487 322.865,093	142	367.228,768 322.865,277	10.721
142	367.228,768 322.865,277	143	367.219,783 322.865,431	8.986	143	367.219,783 322.865,431	144	367.218,576 322.865,452	1.207	144	367.218,576 322.865,452	145	367.209,934 322.865,596	8.643
145	367.209,934 322.865,596	146	367.200,226 322.865,757	9.709	146	367.200,226 322.865,757	147	367.193,703 322.865,866	6.524	147	367.193,703 322.865,866	148	367.185,417 322.866,004	8.287
148	367.185,417 322.866,004	149	367.174,126 322.866,192	11.293	149	367.174,126 322.866,192	150	367.161,61 322.866,4	12.518	150	367.161,61 322.866,4	151	367.155,458 322.866,503	6.153
151	367.155,458 322.866,503	152	367.149,318 322.866,605	6.141	152	367.149,318 322.866,605	153	367.145,9 322.866,662	3.418	153	367.145,9 322.866,662	154	367.124,008 322.867,026	21.895
154	367.124,008 322.867,026	155	367.121,108 322.867,075	2.9	155	367.121,108 322.867,075	156	367.109,786 322.867,263	11.324	156	367.109,786 322.867,263	157	367.098,768 322.867,446	11.02
157	367.098,768 322.867,446	158	367.048,319 322.868,576	50.462	158	367.048,319 322.868,576	159	367.035,842 322.868,908	12.481	159	367.035,842 322.868,908	160	367.023,369 322.869,239	12.477
160	367.023,369 322.869,239	161	367.010,691 322.869,576	12.682	161	367.010,691 322.869,576	162	366.994,643 322.870,002	16.054	162	366.994,643 322.870,002	163	366.951,03 322.871,16	43.628
163	366.951,03 322.871,16	164	366.927,524 322.872,023	23.522	164	366.927,524 322.872,023	165	366.916,401 322.872,431	11.13	165	366.916,401 322.872,431	166	366.902,264 322.872,95	14.147
166	366.902,264 322.872,95	167	366.879,368 322.873,791	22.911	167	366.879,368 322.873,791	168	366.877,361 322.873,864	2.008	168	366.877,361 322.873,864	169	366.864,331 322.874,342	13.039
169	366.864,331 322.874,342	170	366.845,467 322.875,035	18.877	170	366.845,467 322.875,035	171	366.812,654 322.876,24	32.835	171	366.812,654 322.876,24	172	366.800,209 322.876,696	12.453
172	366.800,209 322.876,696	173	366.793,998 322.876,924	6.215	173	366.793,998 322.876,924	174	366.781,59 322.877,38	12.416	174	366.781,59 322.877,38	175	366.773,889 322.877,663	7.706
175	366.773,889 322.877,663	176	366.769,191 322.877,835	4.701	176	366.769,191 322.877,835	177	366.761,953 322.878,101	7.243	177	366.761,953 322.878,101	178	366.761,634 322.878,11	0.319
178	366.761,634 322.878,11	179	366.754,663 322.878,298	6.974	179	366.754,663 322.878,298	180	366.748,419 322.878,447	6.246	180	366.748,419 322.878,447	181	366.733,181 322.878,812	15.242
181	366.733,181 322.878,812	182	366.723,874 322.879,035	9.31	182	366.723,874 322.879,035	183	366.711,427 322.879,333	12.451	183	366.711,427 322.879,333	184	366.708,968 322.879,392	2.46
184	366.708,968 322.879,392	185	366.703,367 322.879,526	5.603	185	366.703,367 322.879,526	186	366.681,996 322.880,036	21.377	186	366.681,996 322.880,036	187	366.681,9 322.876,038	3.999
187	366.681,9 322.876,038	188	366.711,331 322.875,334	29.439	188	366.711,331 322.875,334	189	366.723,778 322.875,036	12.451	189	366.723,778 322.875,036	190	366.754,567 322.874,299	30.798
190	366.754,567 322.874,299	191	366.760,061 322.874,168	5.496	191	366.760,061 322.874,168	192	366.761,806 322.874,104	1.746	192	366.761,806 322.874,104	193	366.769,044 322.873,838	7.243
193	366.769,044 322.873,838	194	366.781,443 322.873,383	12.407	194	366.781,443 322.873,383	195	366.793,851 322.872,927	12.416	195	366.793,851 322.872,927	196	366.800,062 322.872,699	6.215
196	366.800,062 322.872,699	197	366.812,508 322.872,243	12.454	197	366.812,508 322.872,243	198	366.845,32 322.871,038	32.834	198	366.845,32 322.871,038	199	366.864,184 322.870,345	18.877
199	366.864,184 322.870,345	200	366.877,214 322.869,867	13.039	200	366.877,214 322.869,867	201	366.902,117 322.868,953	24.92	201	366.902,117 322.868,953	202	366.927,377 322.868,026	25.277
202	366.927,377 322.868,026	203	366.950,903 322.867,162	23.542	203	366.950,903 322.867,162	204	366.994,537 322.866,003	43.649	204	366.994,537 322.866,003	205	367.010,585 322.865,577	16.054
205	367.010,585 322.865,577	206	367.023,263 322.865,24	12.682	206	367.023,263 322.865,24	207	367.035,736 322.864,909	12.477	207	367.035,736 322.864,909	208	367.048,213 322.864,577	12.481
208	367.048,213 322.864,577	209	367.060,691 322.864,246	12.482	209	367.060,691 322.864,246	210	367.073,707 322.863,9	13.021	210	367.073,707 322.863,9	211	367.086,105 322.863,657	12.4
211	367.086,105 322.863,657	212	367.098,701 322.863,447	12.598	212	367.098,701 322.863,447	213	367.123,941 322.863,027	25.243	213	367.123,941 322.863,027	1	367.149,251 322.862,606	25.314

** Lungimile segmentelor sunt determinate în planul de proiecție Stereo 70 și sunt rotunjite la 1 milimetru.

*** Distanța dintre puncte este formată din segmente cumulate ce sunt mai mici decât valoarea 1 milimetru.

Neutilizabil în Circuitul
Civil

