
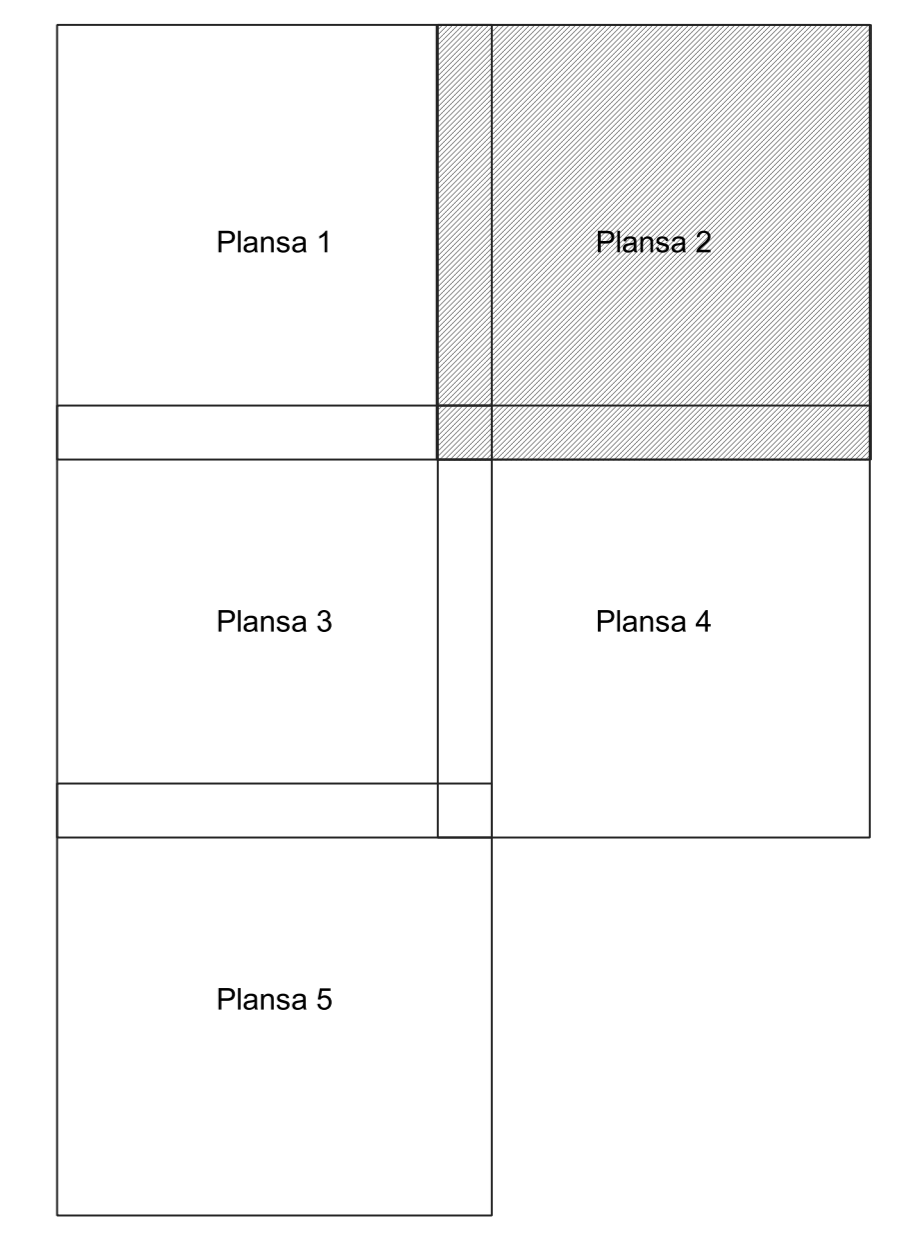


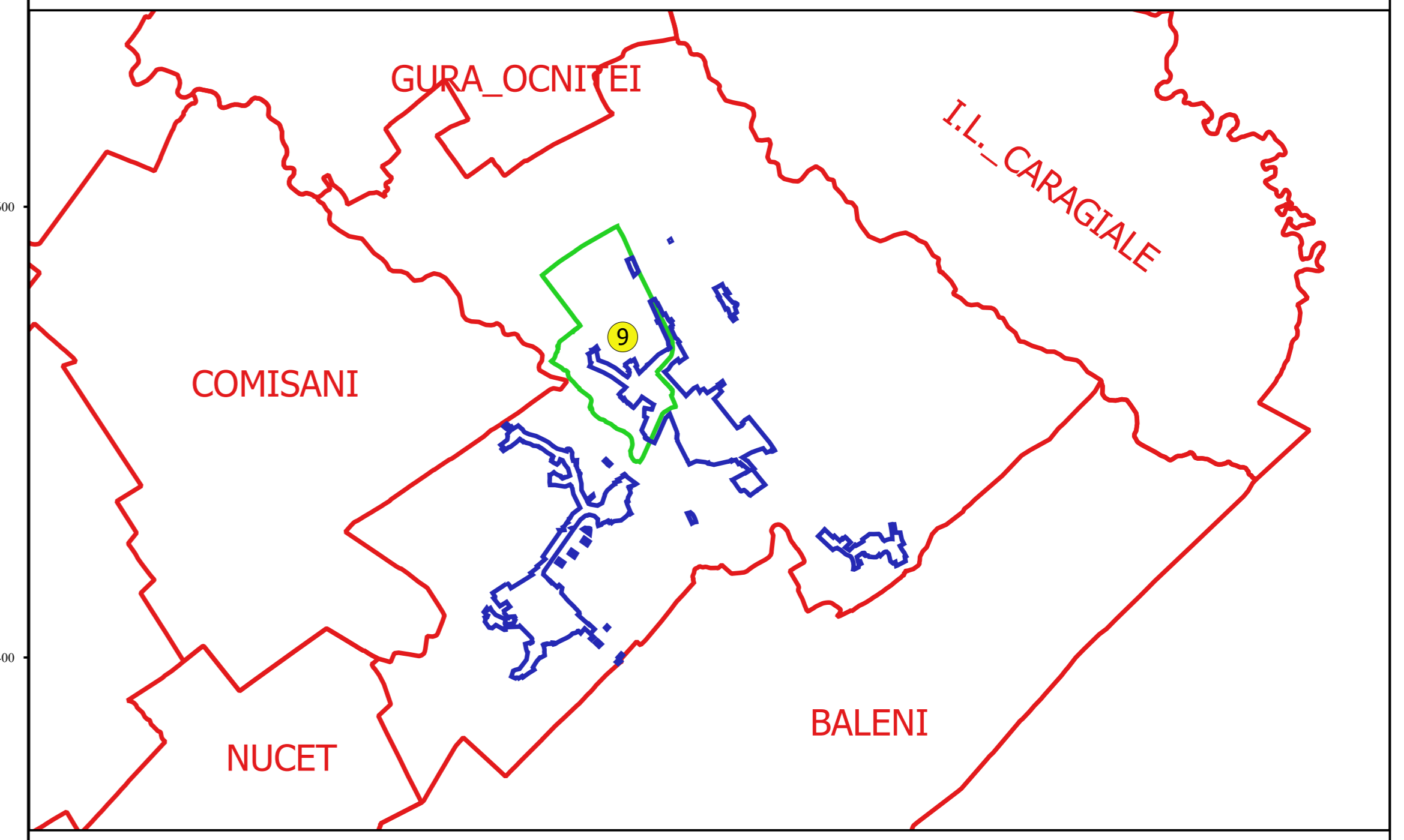
**PLAN CADASTRAL**  
**JUDEȚ DAMBOVITA, UAT BUCSANI**  
**Sectorul Cadastral 9**  
**Spre publicare**  
**Scara 1:2000**  
**Sistem de proiecție "STEREO '70"**  
**- Plansa 2 -**

**Schița de racordare a planșelor**



- Legendă**
- Limită sector
  - Limită UAT
  - Limită intravilan
  - Limită imobil
  - Limită construcții
  - Limită tarla
  - 9 Număr sector
  - 10014 Număr imobil
  - 10014-C1 Număr construcții
  - 3 Număr tarla
  - IE 61, DRUM Toponimie

**Schița dispunerii sectorului cadastral**



Proiectant  
 Ing. GHEORGHE CĂSTANU  
 Ing. NELI TA-ALĂXANDRU  
 NELA  
 BUCUREȘTI