
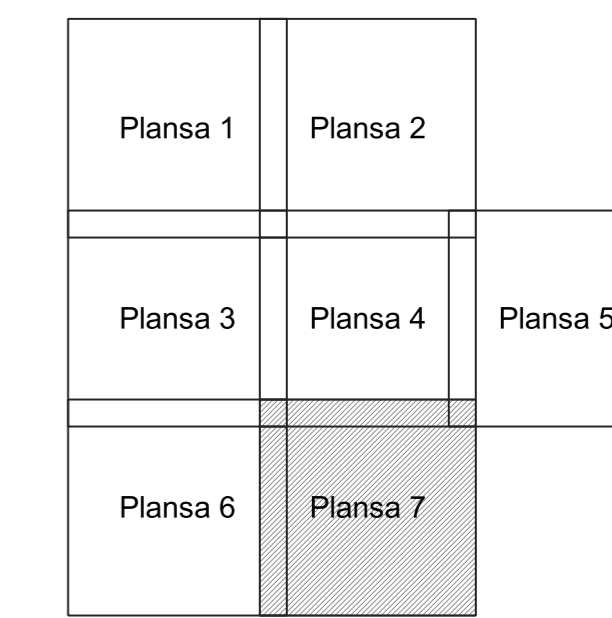


**PLAN CADASTRAL**  
**JUDEȚ DAMBOVITA, UAT BUCSANI**  
**Sectorul Cadastral 7**  
**Spre publicare**  
**Scara 1:1000**  
**Sistem de proiecție "STEREO '70"**  
**- Plansa 7 -**

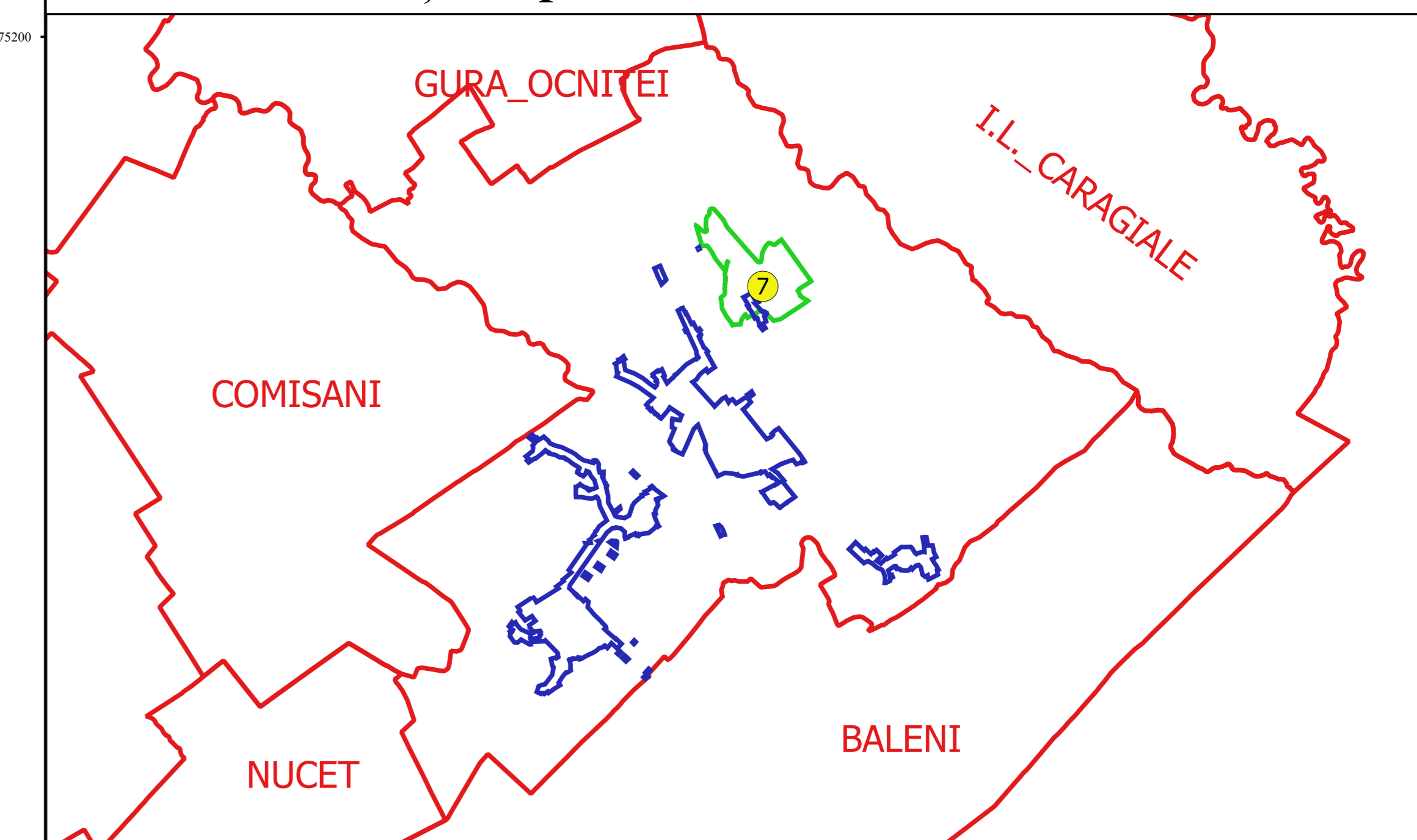
**Schița de racordare a planșelor**



**Legendă**

- Limită sector
- Limită UAT
- Limită intravilan
- Limită imobil
- Limită construcții
- Limită tarla
- 7 Număr sector
- 762 A Numar\_administrativ
- 10340 Număr imobil
- 10342-C1 Număr construcții
- 12 Număr tarla
- Dr 169, DRUM Toponimie

**Schița dispunerii sectorului cadastral**



Proiectant  
 Ing. SILVIU ALEXANDRU NEA  
 Data: .....

