PLAN CADASTRAL

JUDEȚ DAMBOVITA, UAT BUCSANI

Sectorul Cadastral 26

Spre publicare

Scara 1:1000

Sistem de proiecție "STEREO '70"

- Plansa 1 -

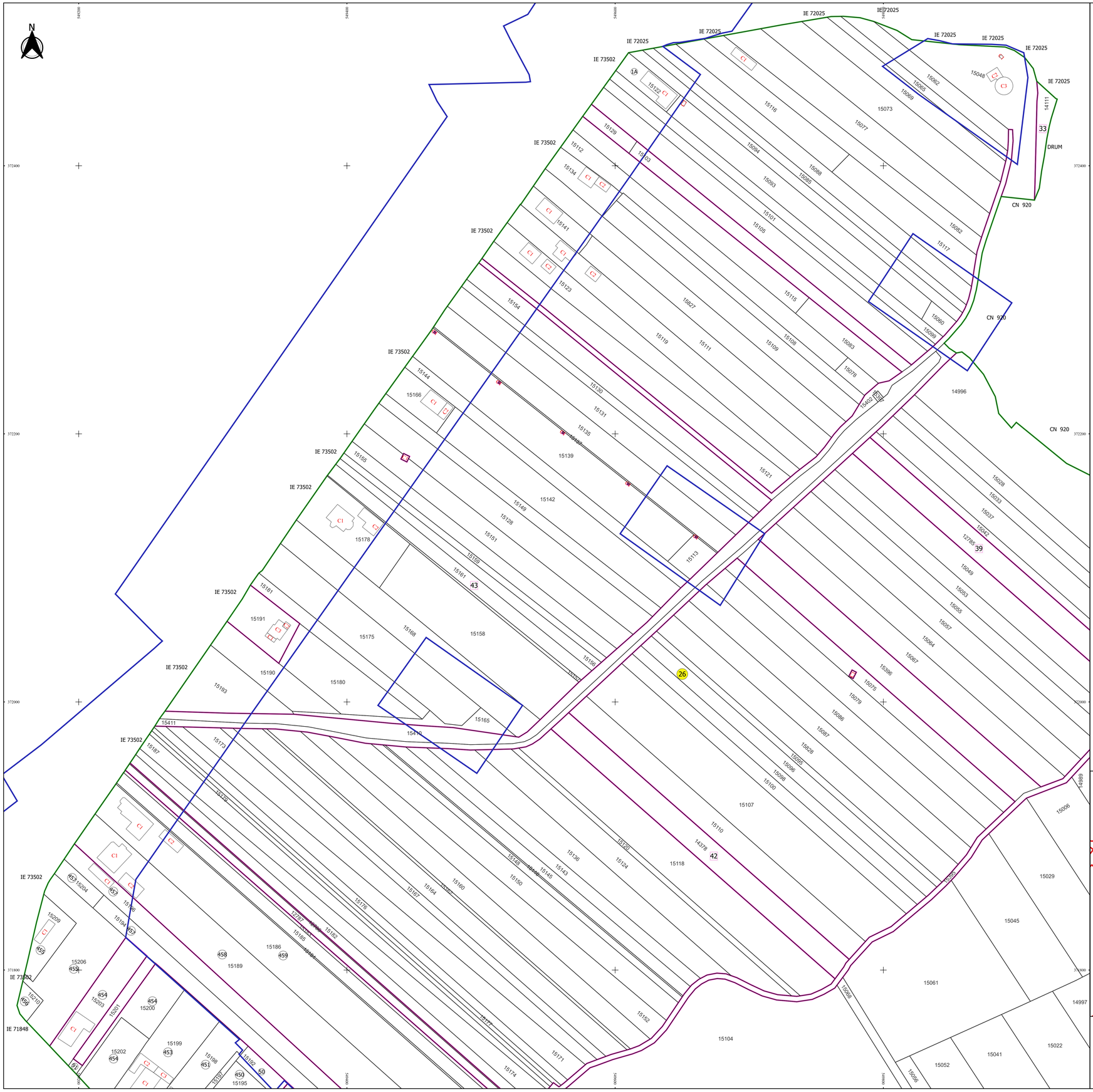

Schița de racordare a planșelor

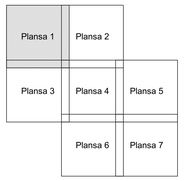

Legendă

- Limită sector
- Limită UAT
- Limită intravilan
- Limită imobil
- Limită construcții
- Limită tarla
- 26 Număr sector
- 430 Numar_administrativ
- 10948 Număr imobil
- 10950-C1 Număr construcții
- T 43,43 Număr tarla
- IE 73502 Toponimie

Schița dispunerii sectorului cadastral

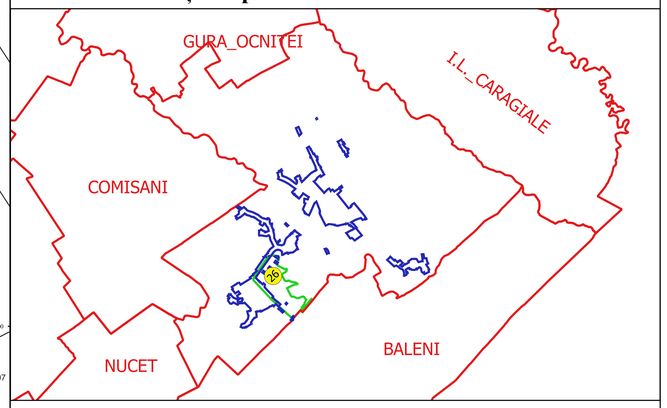

Executant
SC GEOAGRICADASTRU SRL
Ing. SILVIU-ALEXANDRU NITĂ
Data.....

SILVIU-ALEXANDRU NITĂ
EUGENIUSTAFANOAIA - CNP

ARGEȘ - D. R. 2030
Semnat digital