PLAN CADASTRAL

JUDEȚ DAMBOVITA, UAT BUCSANI
Sectorul Cadastral 24
Spre publicare
Scara 1:1000
Sistem de proiecție "STEREO '70"
- Plansa 12 -

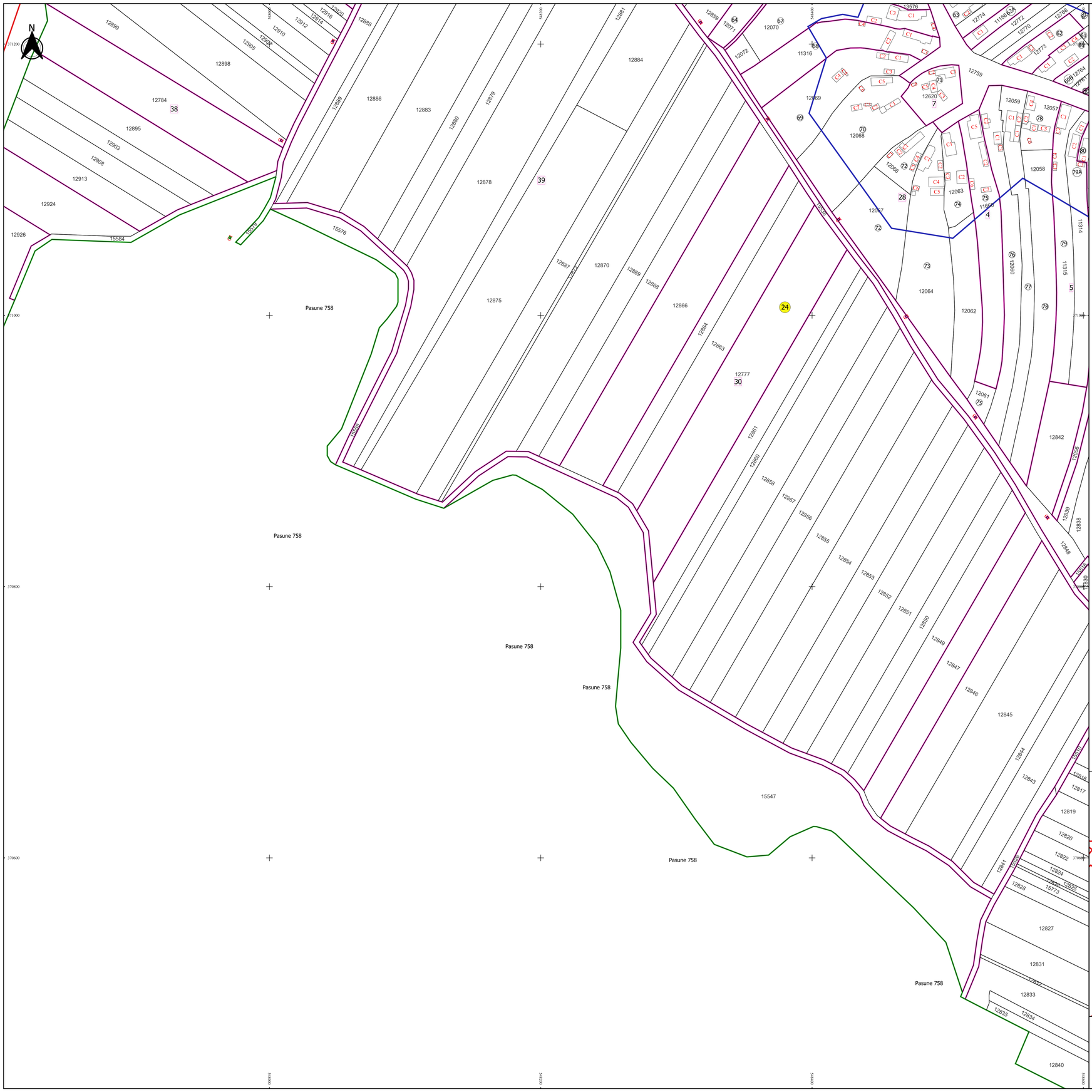

Schița de racordare a planșelor

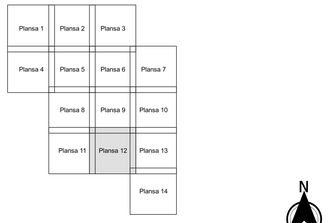

Legendă

- Limită sector
- Limită UAT
- Limită intravilan
- Limită imobil
- Limită construcții
- Limită tarla
- 24 Număr sector
- 27 Numar_administrativ
- 10947 Număr imobil
- 10947-C2 Număr construcții
- 11 Număr tarla
- Pasune 758 Toponimie

Schița dispunerii sectorului cadastral

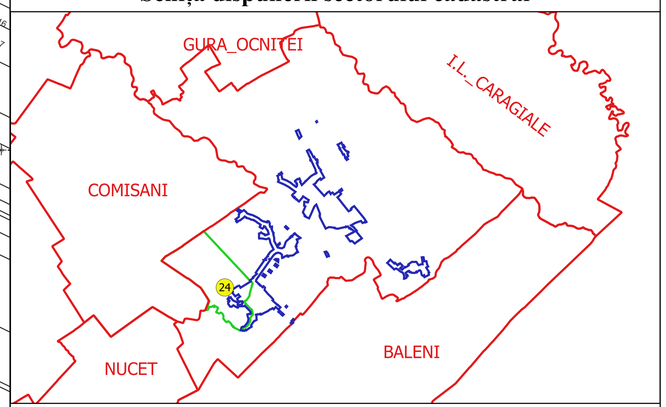

Executant
SC GEOAGRICADASTRU SRL
Ing. SILVIU-ALEXANDRU NITĂ
Data.....

SILVIU-ALEXANDRU NITA
SILVIUNITA@YAHOO.COM

ANCPI - O. S. 2050
Sistemul Stereo'70