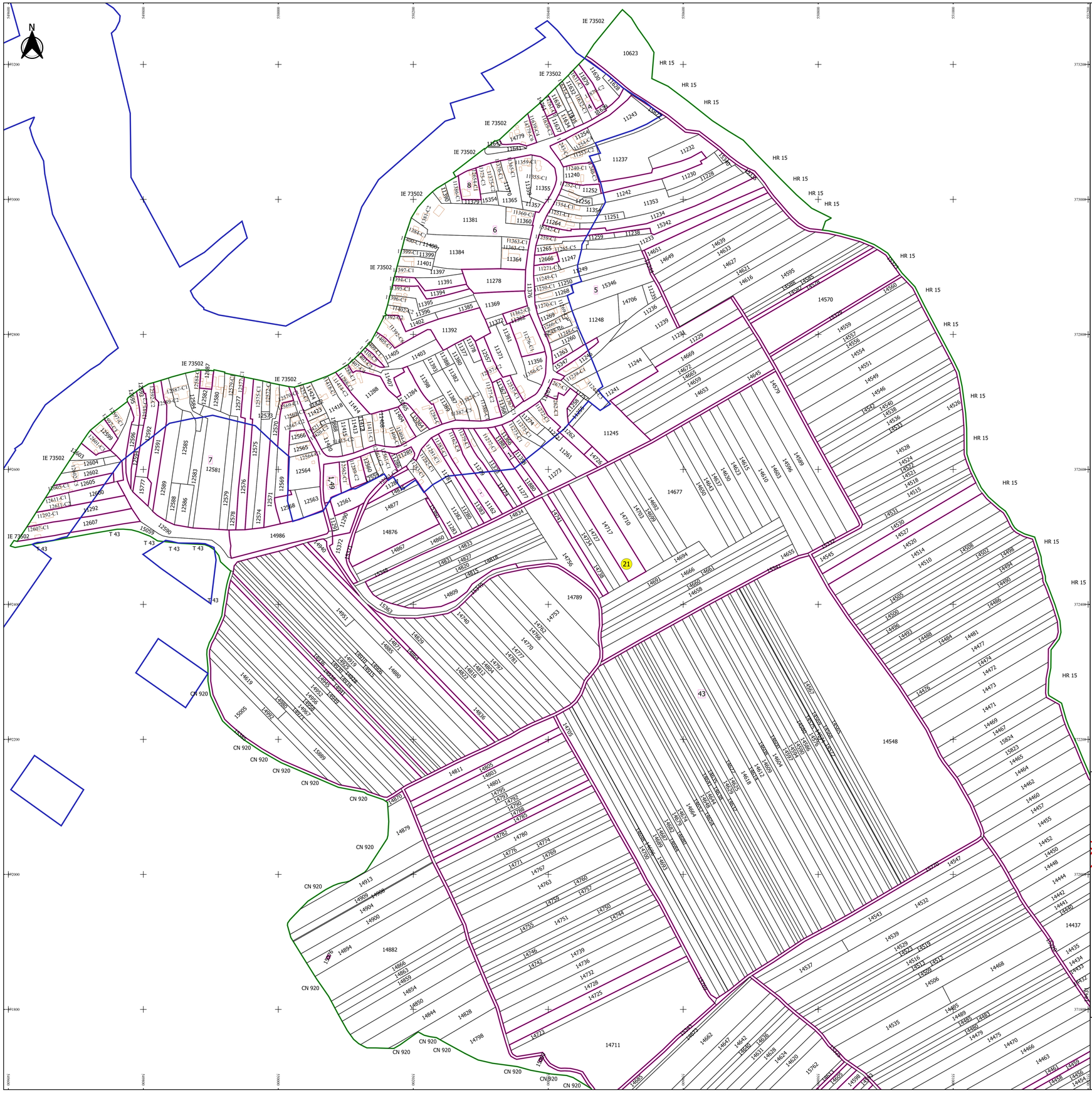

PLAN CADASTRAL

JUDEȚ DAMBOVITA, UAT BUCSANI

Sectorul Cadastral 21

Spre publicare

Scara 1:2000

Sistem de proiecție "STEREO '70"

- Plansa 1 -

Schița de racordare a planșelor

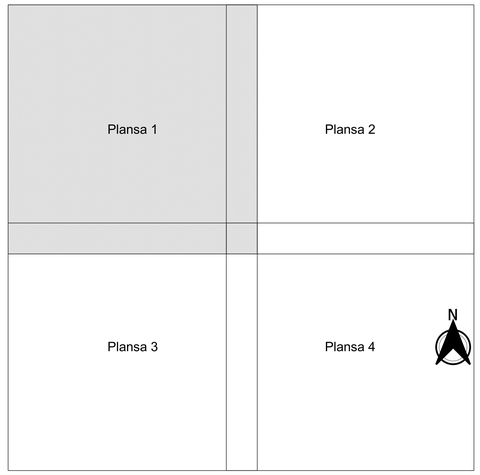

Legendă

- Limită sector
- Limită UAT
- Limită intravilan
- Limită imobil
- Limită construcții
- Limită tarla
- 21 Număr sector
- 10623 Număr imobil
- 11162-C2 Număr construcții
- - Număr tarla
- IE 73502 Toponimie

Schița dispunerii sectorului cadastral

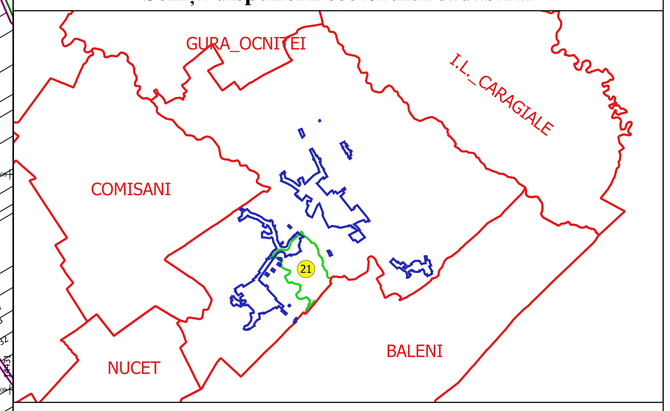

Executant
SC GEOAGRI CADASTRU SRL
Prin SILVIU-ALEXANDRU NITA
Data.....

SILVIU-ALEXANDRU NITA
0723/302/302/0722/..... CNP

ARGES: 2 9. 1. 2020
Semnat digital