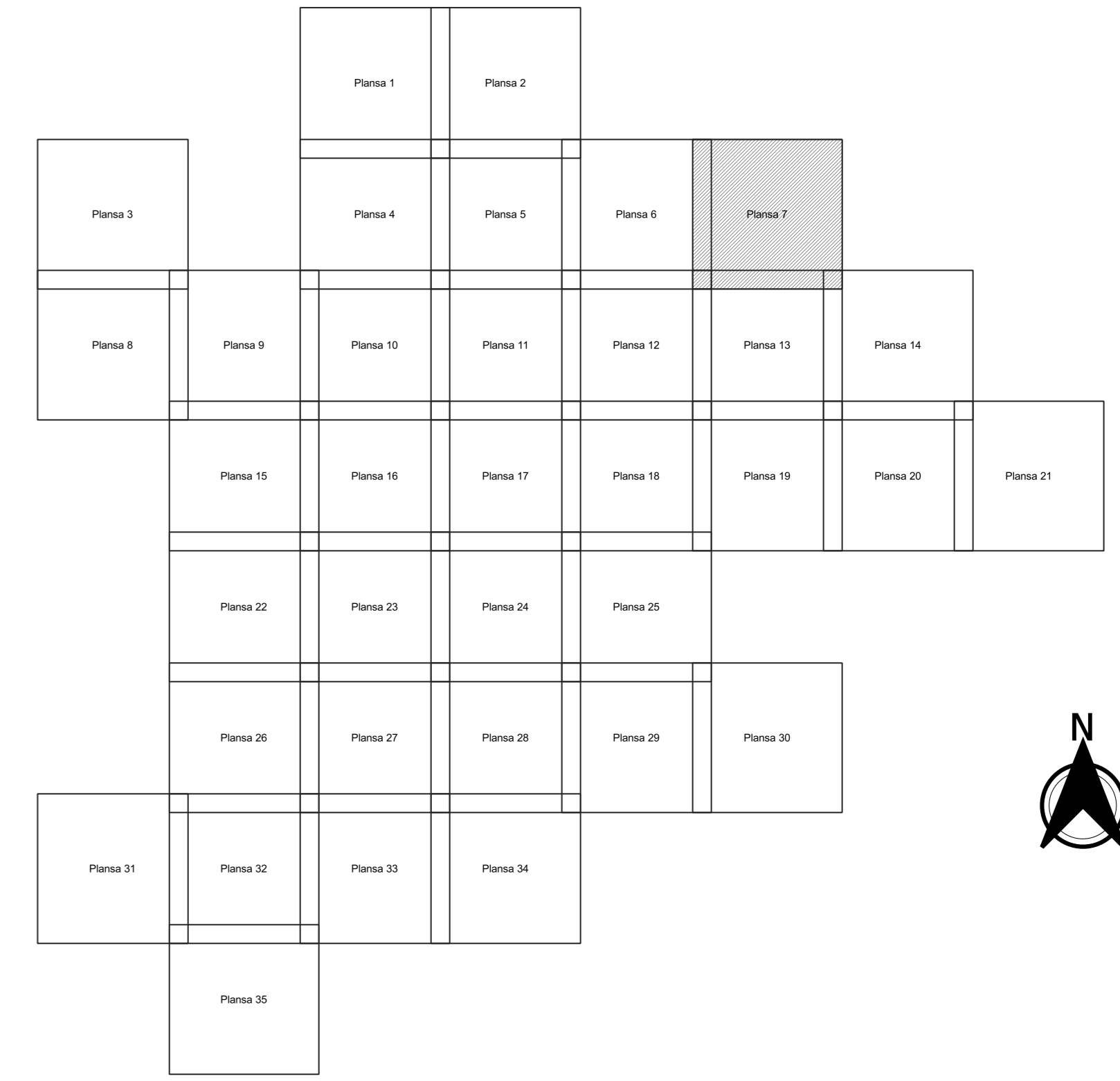




PLAN CADASTRAL
JUDEȚ DAMBOVITA, UAT BUCSANI
Sectorul Cadastral 0
Spre publicare
Scara 1:2000
Sistem de proiecție "STEREO '70"
- Plansa 7 -

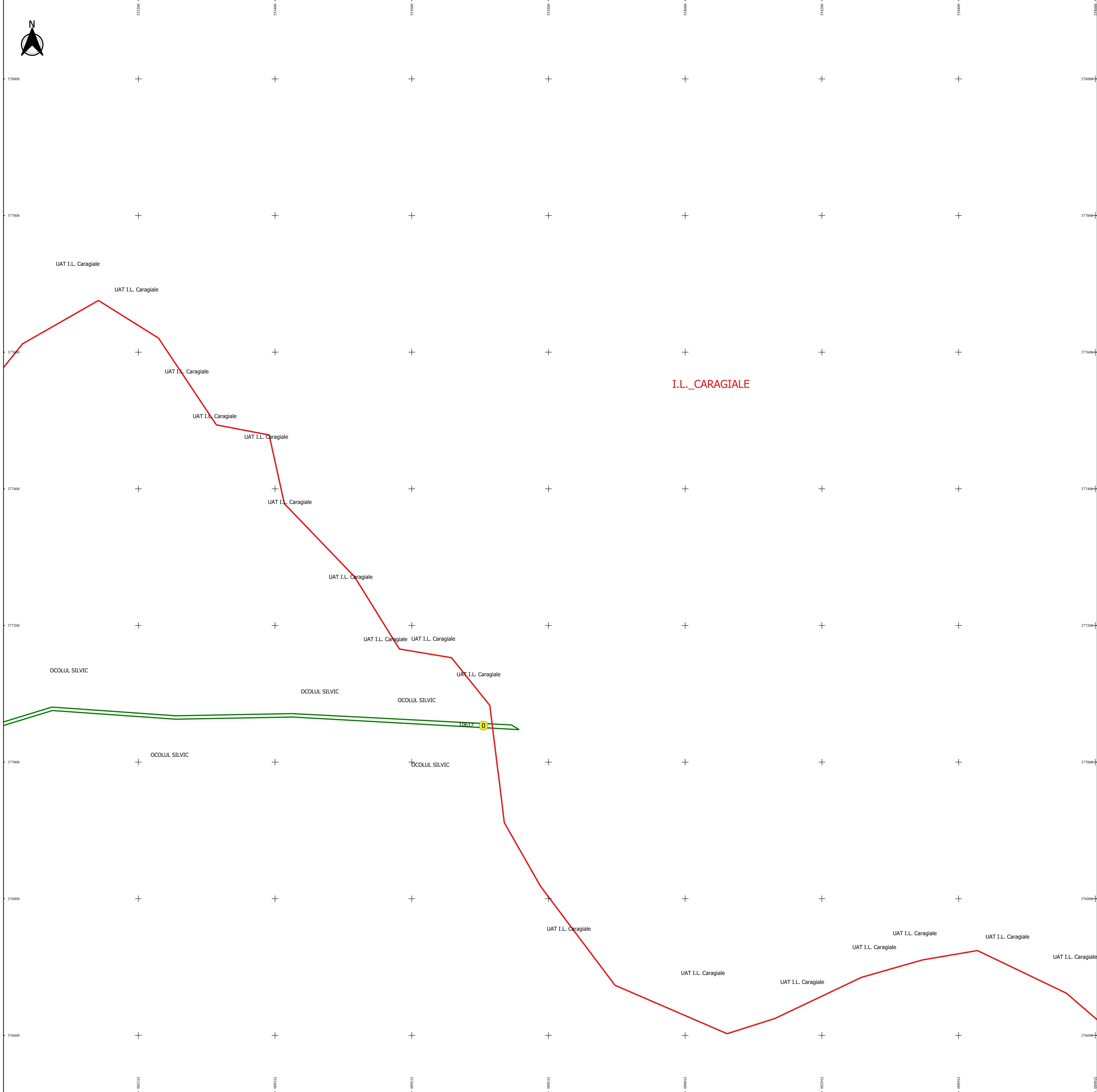
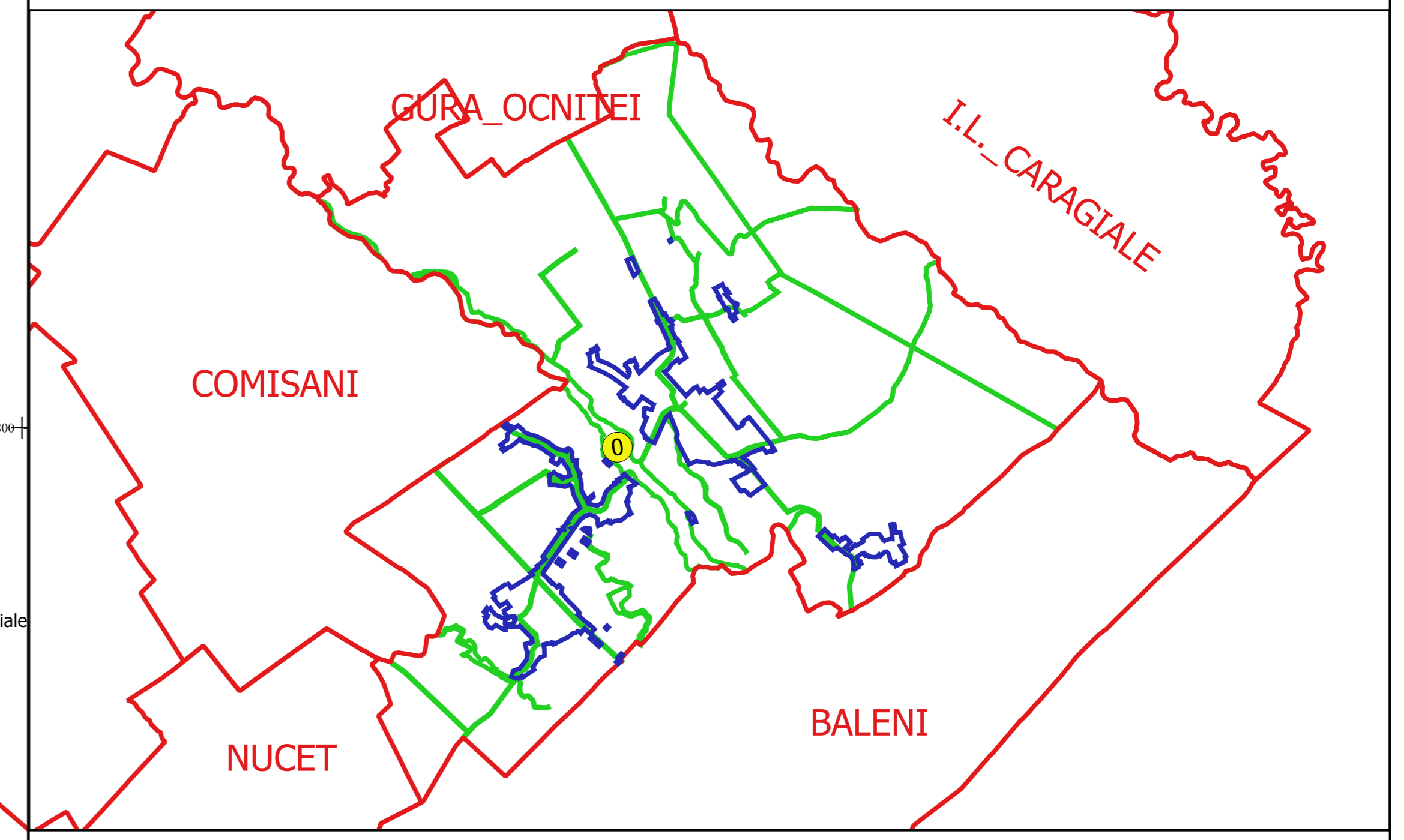
Schița de racordare a planșelor



Legendă

	Limită sector
	Limită UAT
	Limită intravilan
	Limită imobil
	Limită construcții
	Limită tarla
	Număr sector
10614	Număr imobil
15289-C1	Număr construcții
38	Număr tarla
T.32	Toponimie

Schița dispunerii sectorului cadastral



Proiectant
 Ing. SILVIU ALEXANDRU NEA
 BUCUREȘTI