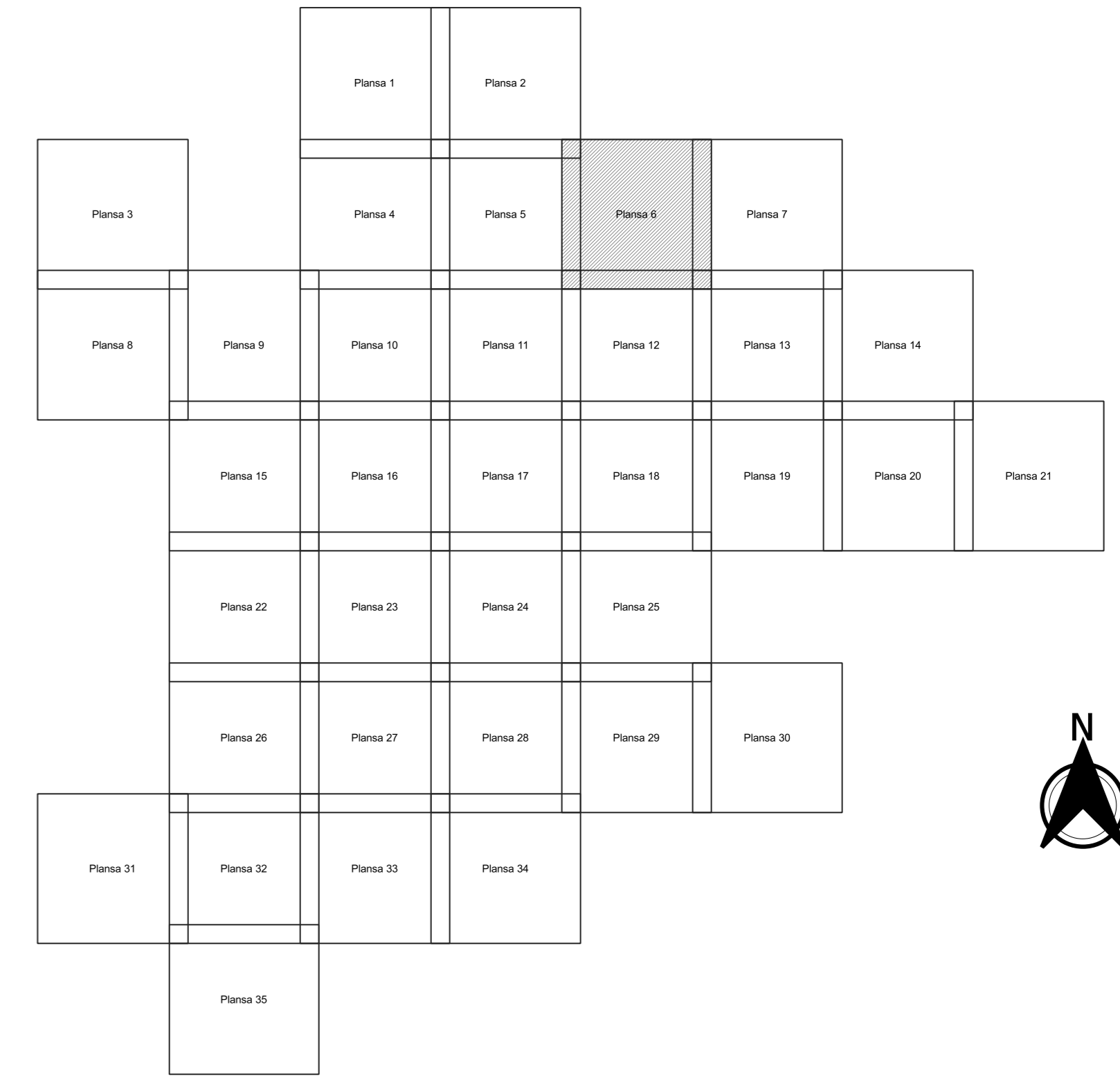




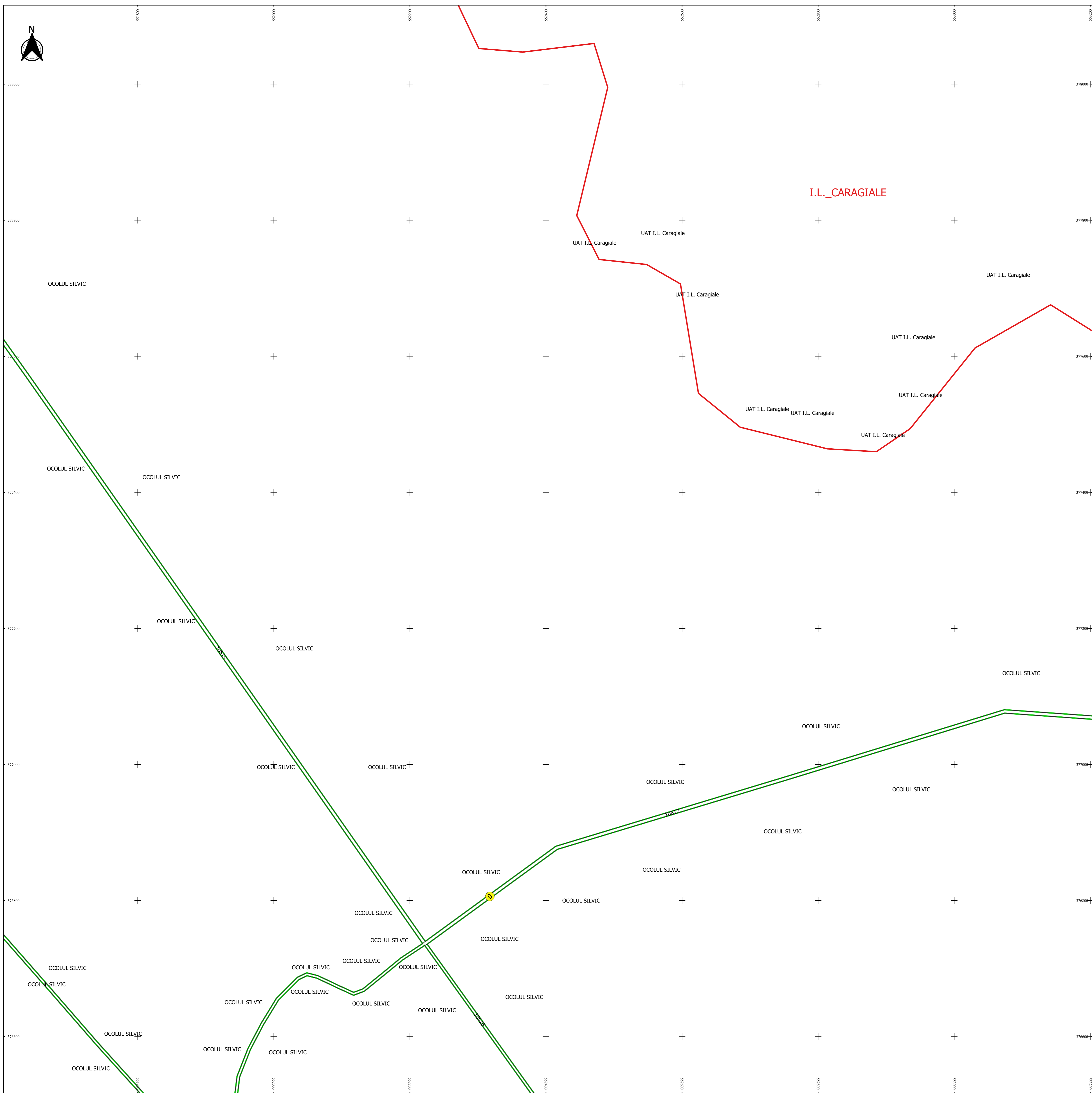
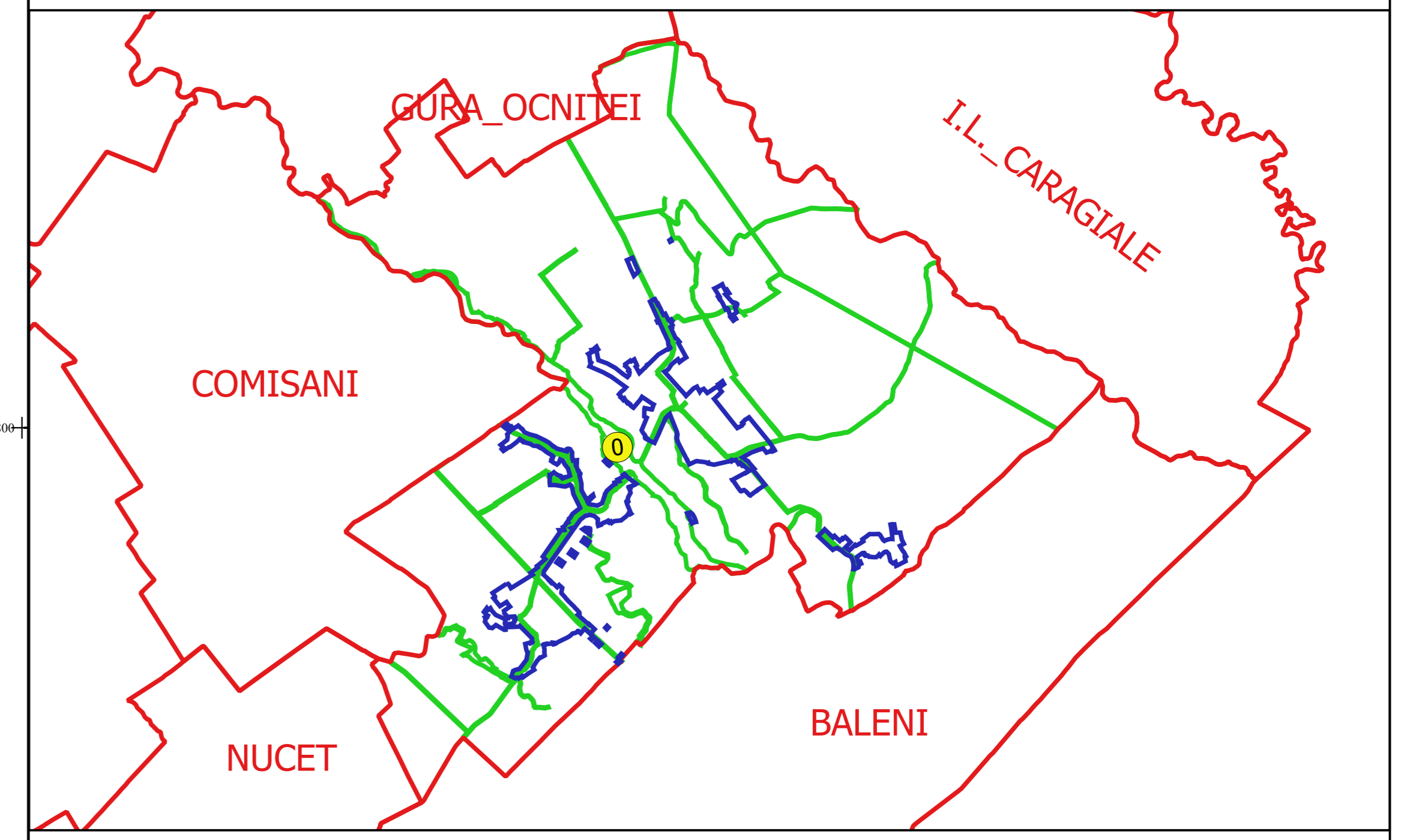
PLAN CADASTRAL
JUDEȚ DAMBOVITA, UAT BUCSANI
Sectorul Cadastral 0
Spre publicare
Scara 1:2000
Sistem de proiecție "STEREO '70"
- Plansa 6 -

Schița de racordare a planșelor



- Legendă**
- Limită sector
 - Limită UAT
 - Limită intravilan
 - Limită imobil
 - Limită construcții
 - Limită tarla
 - 0 Număr sector
 - 10614 Număr imobil
 - 15289-C1 Număr construcții
 - 38 Număr tarla
 - T.32 Toponimie

Schița dispunerii sectorului cadastral



Proiectant
 Ing. SILVIU ALEXANDRU NEȚA
 Desenat