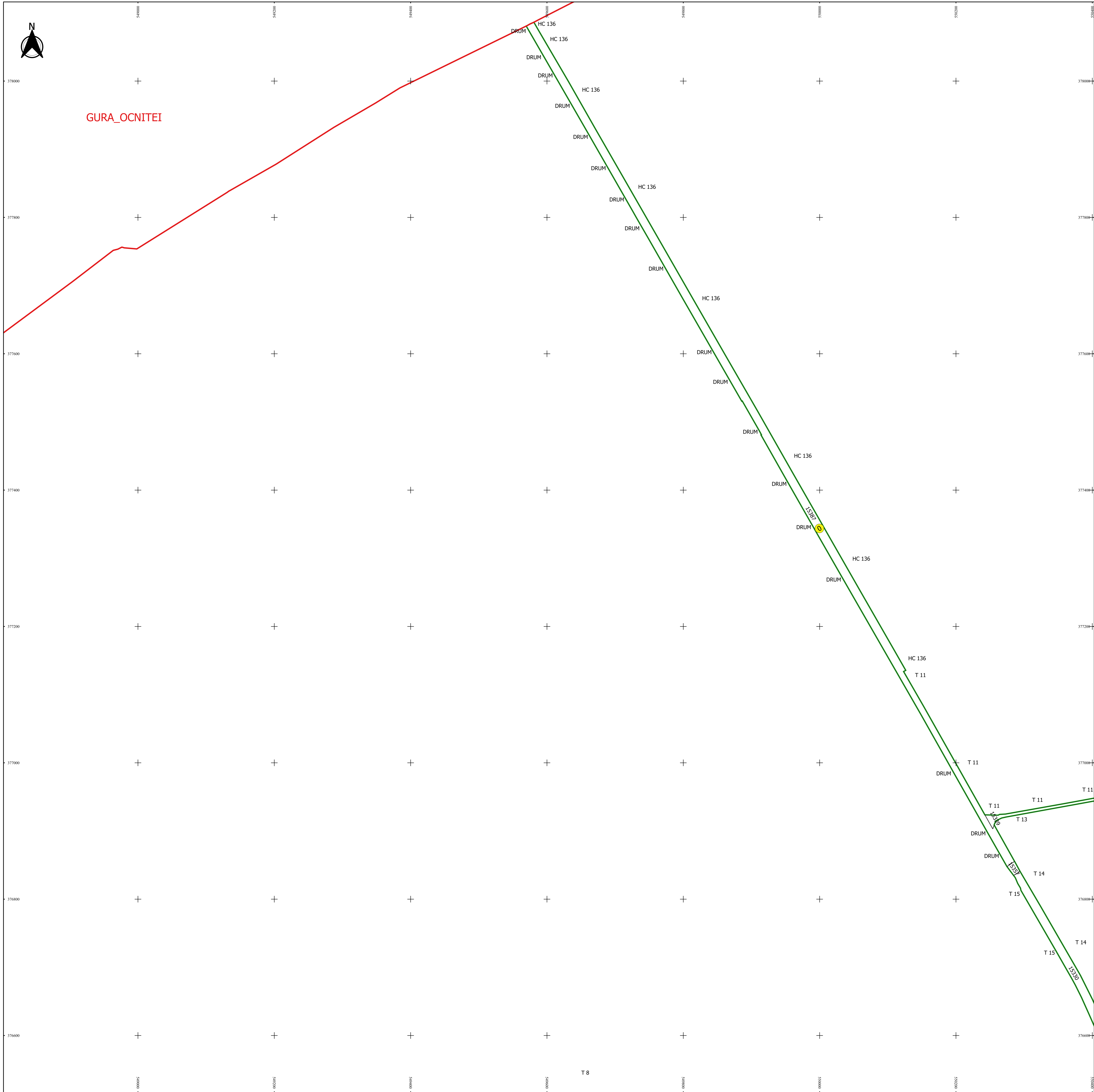


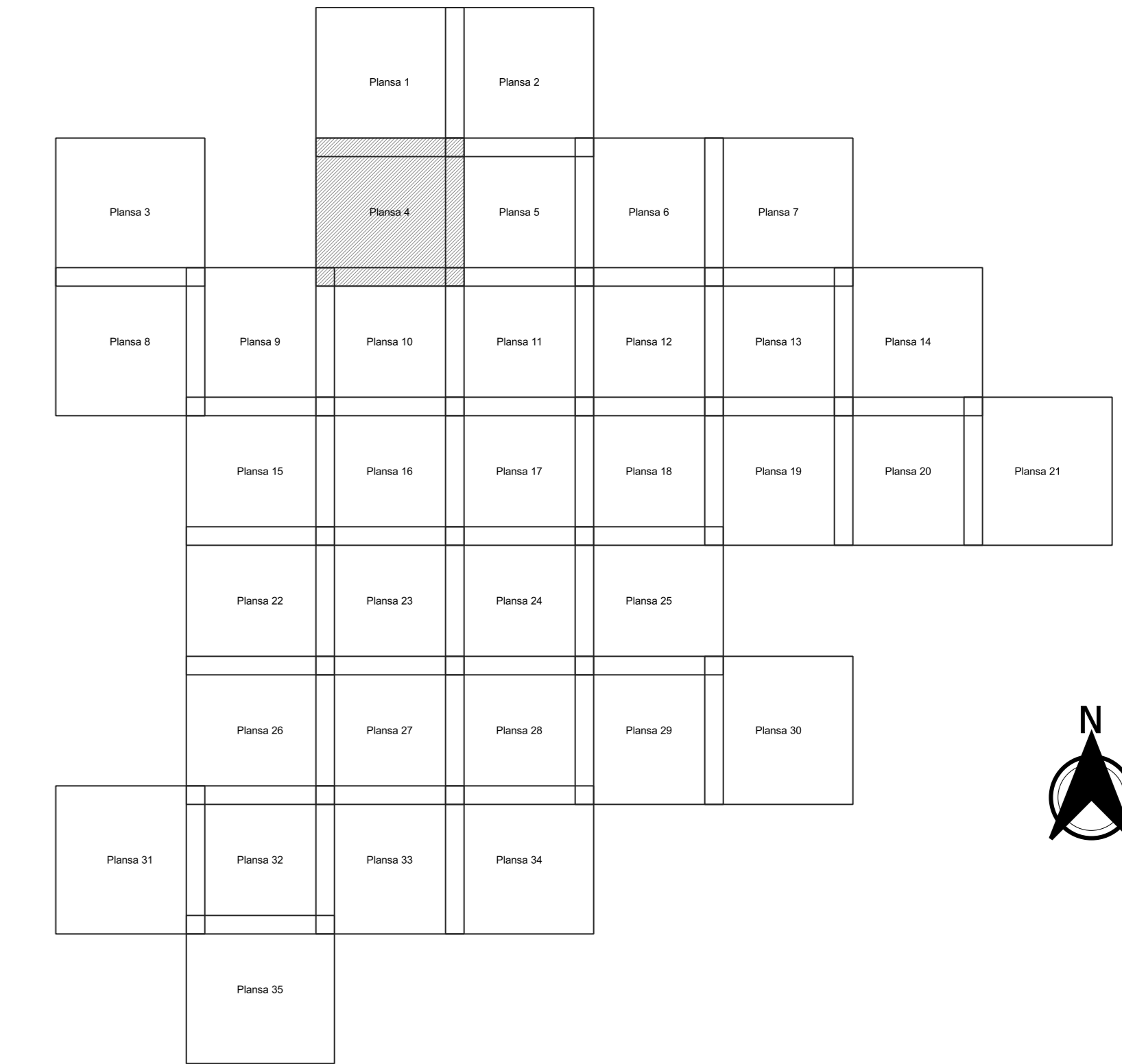


GURA_OCNIȚEI



PLAN CADASTRAL
JUDEȚ DAMBOVITA, UAT BUCSANI
Sectorul Cadastral 0
Spre publicare
Scara 1:2000
Sistem de proiecție "STEREO '70"
- Plansa 4 -

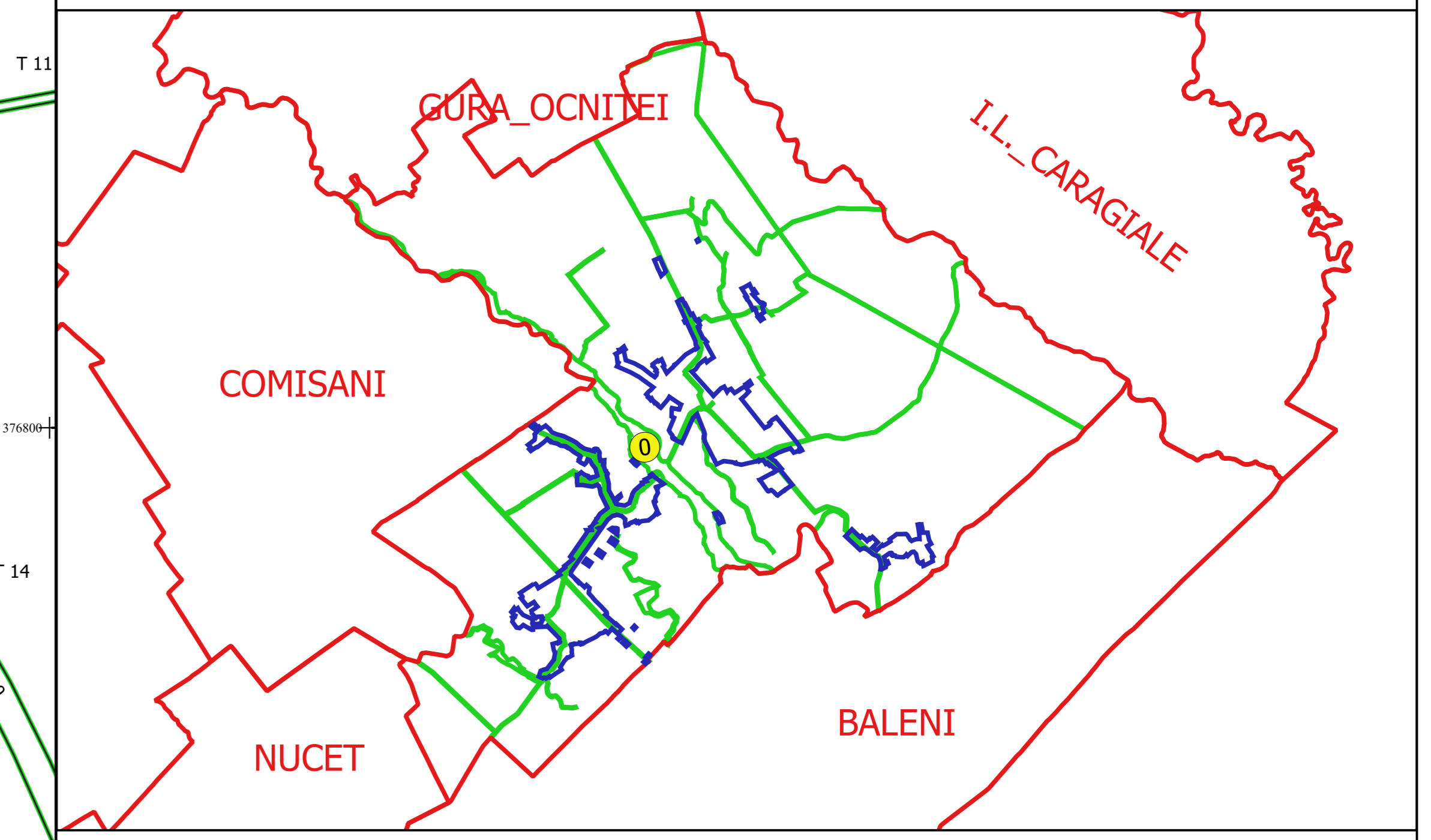
Schița de racordare a planșelor



Legendă

- Limită sector
- Limită UAT
- Limită intravilan
- Limită imobil
- Limită construcții
- Limită tarla
- 9 Număr sector
- 10614 Număr imobil
- 15289-C1 Număr construcții
- 38 Număr tarla
- T.32 Toponimie

Schița dispunerii sectorului cadastral



Proiectant
 Ing. SILVIU ALEXANDRU NEA
 BUCUREȘTI