PLAN CADASTRAL

JUDEȚ DAMBOVITA, UAT BUCSANI

Sectorul Cadastral 0

Spre publicare

Scara 1:2000

Sistem de proiecție "STEREO '70"

- Plansa 26 -

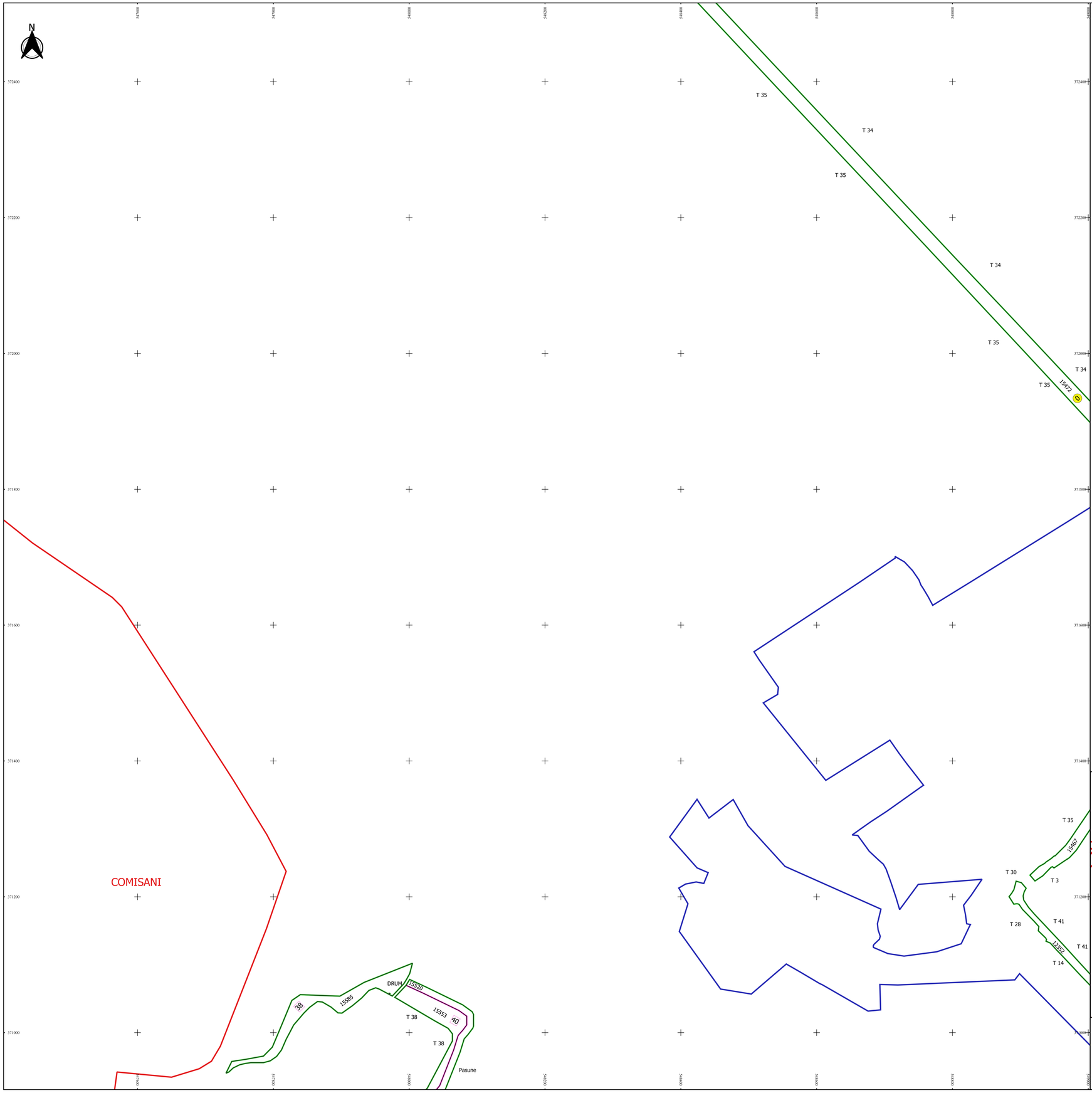

Schița de racordare a planșelor

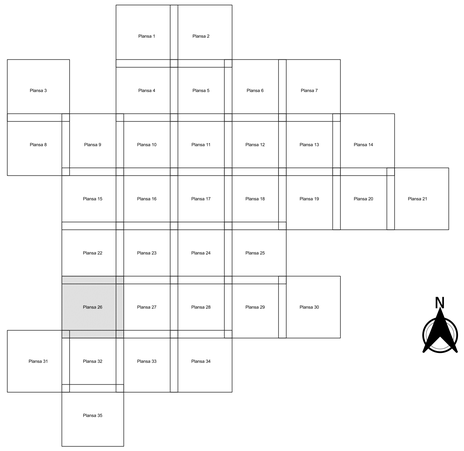

Legendă

- Limită sector
- Limită UAT
- Limită intravilan
- Limită imobil
- Limită construcții
- Limită tarla
- 0 Număr sector
- 10614 Număr imobil
- 15289-C1 Număr construcții
- 38 Număr tarla
- T 32 Toponimie

Schița dispunerii sectorului cadastral

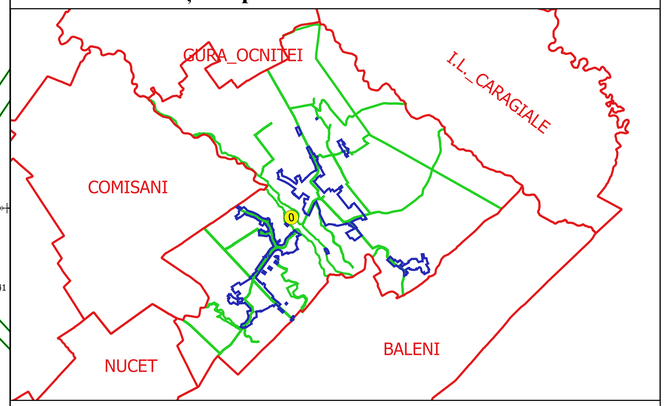

Executant
SC GEOAGRICADASTRE SRL
Ing. SILVIU-ALEXANDRU NITA
Data.....

SILVIU-ALEXANDRU NITA
ELEVTOREDAPPAMAGL-UAV

MOD: O. A. 2899
Format: 42x(2x)42