

REGISTRUL CADASTRAL AL IMOBILELOR

Anexa nr. 2

UAT Brăduț

Zonă cooperativizată/necooperativizată (Co)

Sector cadastral nr. 151

1. DESCRIEREA IMOBILULUI																
DATE TEREN											DATE CONSTRUCȚII					
Identificator teren	Adresă imobil	Nr. cadastral	Nr. CF	Suprafața măsurată (mp)	Intravilan/ Extravilan (I/E)	Nr. top.	Nr. tarla	Nr. parcelă	Categorie folosință	Suprafața parcelă (mp)	Identificator construcție	Cod grupă destinație	Suprafața construită (mp)	Nr. niveluri	Nr. CF	Constr. cu acte (DA/NU)
675	Jud. Covasna, UAT Brăduț, Extravilan, Tarla 60, Parcela A1452/1/1			3671	E		60	1452/1/1	A	3671						

2. PROPRIETATEA / POSESIA													
Titularul dreptului / posesiei			Data nașterii/ CUI	Domiciliu/ Sediu	Cota parte	Identif. entitate asociată	Cotă parte teren UI	Mod de dobândire	Act juridic			Obs. privitoare la proprietar	
Nume / Denumire	Iniț. tată	Prenume							Tip act	Nr. act / data	Emitent		
KOLUMBAN		SIMON		Jud. Covasna Com. Brăduț Loc. Neidentificată Cod poștal 999999	1/1	675		Reconstituire	Act administrativ	Titlu de proprietate nr. 31843 / 18.10.2002	CJPSDPAT COVASNA		

3. SARCINI / DEZMEMBRĂMINTE													
Titular			Data nașterii/ CUI	Domiciliu/ Sediu	Tipul sarcinii sau al dezmembrămintelor dreptului de proprietate	Cota parte	Identif. entitate asociată	Act juridic			Valoare ipotecă	Tip monedă	
Nume / Denumire	Iniț. tată	Prenume						Tip act	Nr. act / data	Emitent			

4. NOTĂRI, PROCESE, INTERDICȚII					5. OBSERVAȚII		
Tipul notării	Tip act	Nr. act / data	Emitent	Identificator entitate asociată	Imobil împrejmuit / neîmprejmuit	Imobil contestat / necontestat	Alte observații
					Neîmprejmuit		Parcela T60, A 1452/1/1 se identifica cu parcela T60, A 1452/1 din T.P. 31843



REGISTRUL CADASTRAL AL IMOBILELOR

Anexa nr. 2

UAT Brăduț

Zonă cooperativizată/necooperativizată (Co)

Sector cadastral nr. 151

1. DESCRIEREA IMOBILULUI																
DATE TEREN											DATE CONSTRUCȚII					
Identificator teren	Adresă imobil	Nr. cadastral	Nr. CF	Suprafața măsurată (mp)	Intravilan/ Extravilan (I/E)	Nr. top.	Nr. tarla	Nr. parcelă	Categorie folosință	Suprafața parcelă (mp)	Identificator construcție	Cod grupă destinație	Suprafața construită (mp)	Nr. niveluri	Nr. CF	Constr. cu acte (DA/NU)
676	Jud. Covasna, UAT Brăduț, Extravilan, Tarla 60, Parcela A1452/3/1			1440	E		60	1452/3/1	A	1440						

2. PROPRIETATEA / POSESIA													
Titularul dreptului / posesiei			Data nașterii/ CUI	Domiciliu/ Sediul	Cota parte	Identif. entitate asociată	Cotă parte teren UI	Mod de dobândire	Act juridic			Obs. privitoare la proprietar	
Nume / Denumire	Iniț. tată	Prenume							Tip act	Nr. act / data	Emitent		
KOLUMBAN	I	EVA		Jud. Covasna Com. Brăduț Loc. Neidentificată Cod poștal 999999	1/1	676		Reconstituire	Act administrativ	Titlu de proprietate nr. 34039 / 18.12.2002	CJPSDPAT COVASNA		

3. SARCINI / DEZMEMBRĂMINTE													
Titular			Data nașterii/ CUI	Domiciliu/ Sediul	Tipul sarcinii sau al dezmembrămintelor dreptului de proprietate	Cota parte	Identif. entitate asociată	Act juridic			Valoare ipotecă	Tip monedă	
Nume / Denumire	Iniț. tată	Prenume						Tip act	Nr. act / data	Emitent			

4. NOTĂRI, PROCESE, INTERDICȚII					5. OBSERVAȚII		
Tipul notării	Tip act	Nr. act / data	Emitent	Identificator entitate asociată	Imobil împrejmuit / neîmprejmuit	Imobil contestat / necontestat	Alte observații
					Neîmprejmuit		Parcela T60, A 1452/3/1 se identifica cu parcela T60, A 1452/3 din T.P. 34039



REGISTRUL CADASTRAL AL IMOBILELOR

Anexa nr. 2

UAT Brăduț

Zonă cooperativizată/necooperativizată (Co)

Sector cadastral nr. 151

1. DESCRIEREA IMOBILULUI																
DATE TEREN											DATE CONSTRUCȚII					
Identificator teren	Adresă imobil	Nr. cadastral	Nr. CF	Suprafața măsurată (mp)	Intravilan/ Extravilan (I/E)	Nr. top.	Nr. tarla	Nr. parcelă	Categorie folosință	Suprafața parcelă (mp)	Identificator construcție	Cod grupă destinație	Suprafața construită (mp)	Nr. niveluri	Nr. CF	Constr. cu acte (DA/NU)
677	Jud. Covasna, UAT Brăduț, Extravilan, Tarla 60, Parcela A1452/2/1			1400	E		60	1452/2/1	A	1400						

2. PROPRIETATEA / POSESIA													
Titularul dreptului / posesiei			Data nașterii/ CUI	Domiciliu/ Sediul	Cota parte	Identif. entitate asociată	Cotă parte teren UI	Mod de dobândire	Act juridic			Obs. privitoare la proprietar	
Nume / Denumire	Iniț. tată	Prenume							Tip act	Nr. act / data	Emitent		
KOLUMBÁN	M	ELIZA		Jud. Covasna Com. Brăduț Loc. Neidentificată Cod poștal 999999	1/1	677		Reconstituire	Act administrativ	Titlu de proprietate nr. 32065 / 11.11.2002	CJPSDPAT COVASNA		

3. SARCINI / DEZMEMBRĂMINTE													
Titular			Data nașterii/ CUI	Domiciliu/ Sediul	Tipul sarcinii sau al dezmembrămintelor dreptului de proprietate	Cota parte	Identif. entitate asociată	Act juridic			Valoare ipotecă	Tip monedă	
Nume / Denumire	Iniț. tată	Prenume						Tip act	Nr. act / data	Emitent			

4. NOTĂRI, PROCESE, INTERDICȚII					5. OBSERVAȚII		
Tipul notării	Tip act	Nr. act / data	Emitent	Identificator entitate asociată	Imobil împrejmuit / neîmprejmuit	Imobil contestat / necontestat	Alte observații
					Neîmprejmuit		Parcela T60, A 1452/2/1 se identifica cu parcela T60, A 1452 din T.P. 32065



REGISTRUL CADASTRAL AL IMOBILELOR

Anexa nr. 2

UAT Brăduț

Zonă cooperativizată/necooperativizată (Co)

Sector cadastral nr. 151

1. DESCRIEREA IMOBILULUI																
DATE TEREN											DATE CONSTRUCȚII					
Identificator teren	Adresă imobil	Nr. cadastral	Nr. CF	Suprafața măsurată (mp)	Intravilan/ Extravilan (I/E)	Nr. top.	Nr. tarla	Nr. parcelă	Categorie folosință	Suprafața parcelă (mp)	Identificator construcție	Cod grupă destinație	Suprafața construită (mp)	Nr. niveluri	Nr. CF	Constr. cu acte (DA/NU)
678	Jud. Covasna, UAT Brăduț, Extravilan, Tarla 60, Parcela A1452/4/1			1400	E		60	1452/4/1	A	1400						

2. PROPRIETATEA / POSESIA													
Titularul dreptului / posesiei			Data nașterii/ CUI	Domiciliu/ Sediul	Cota parte	Identif. entitate asociată	Cotă parte teren UI	Mod de dobândire	Act juridic			Obs. privitoare la proprietar	
Nume / Denumire	Iniț. tată	Prenume							Tip act	Nr. act / data	Emitent		
DEMETER	E	SANDOR		Jud. Covasna Com. Brăduț Loc. Neidentificată Cod poștal 999999	1/1	678		Reconstituire	Act administrativ	Titlu de proprietate nr. 33114 / 28.11.2002	CJPSDPAT COVASNA		

3. SARCINI / DEZMEMBRĂMINTE													
Titular			Data nașterii/ CUI	Domiciliu/ Sediul	Tipul sarcinii sau al dezmembrămintelor dreptului de proprietate	Cota parte	Identif. entitate asociată	Act juridic			Valoare ipotecă	Tip monedă	
Nume / Denumire	Iniț. tată	Prenume						Tip act	Nr. act / data	Emitent			

4. NOTĂRI, PROCESE, INTERDICȚII					5. OBSERVAȚII		
Tipul notării	Tip act	Nr. act / data	Emitent	Identificator entitate asociată	Imobil împrejmuit / neîmprejmuit	Imobil contestat / necontestat	Alte observații
					Neîmprejmuit		Parcela T60, A 1452/4/1 se identifica cu parcela T60, A 1452 din T.P. 33114



REGISTRUL CADASTRAL AL IMOBILELOR

Anexa nr. 2

UAT Brăduț

Zonă cooperativizată/necooperativizată (Co)

Sector cadastral nr. 151

1. DESCRIEREA IMOBILULUI																
DATE TEREN											DATE CONSTRUCȚII					
Identificator teren	Adresă imobil	Nr. cadastral	Nr. CF	Suprafața măsurată (mp)	Intravilan/ Extravilan (I/E)	Nr. top.	Nr. tarla	Nr. parcelă	Categorie folosință	Suprafața parcelă (mp)	Identificator construcție	Cod grupă destinație	Suprafața construită (mp)	Nr. niveluri	Nr. CF	Constr. cu acte (DA/NU)
679	Jud. Covasna, UAT Brăduț, Extravilan, Tarla 60, Parcela A1452/5			1371	E		60	1452/5	A	1371						

2. PROPRIETATEA / POSESIA													
Titularul dreptului / posesiei			Data nașterii/ CUI	Domiciliu/ Sediul	Cota parte	Identif. entitate asociată	Cotă parte teren UI	Mod de dobândire	Act juridic			Obs. privitoare la proprietar	
Nume / Denumire	Iniț. tată	Prenume							Tip act	Nr. act / data	Emitent		
BANCAN		MARCELLA		Jud. Covasna Com. Brăduț Loc. Neidentificată Cod poștal 999999	1/1	679	Reconstituire	Act administrativ	Titlu de proprietate nr. 31767 / 10.10.2002	CJPSDPAT COVASNA			
BENKŐ		IRMA		Jud. Covasna Com. Brăduț Loc. Neidentificată Cod poștal 999999									
DEMETER		EZEKIEL		Jud. Covasna Com. Brăduț Loc. Neidentificată Cod poștal 999999									
DEMETER		GRIGORE		Jud. Covasna Com. Brăduț Loc. Neidentificată Cod poștal 999999									
DEMETER		SÁNDOR		Jud. Covasna Com. Brăduț Loc. Neidentificată Cod poștal 999999									
DEMETER		VILMOS		Jud. Covasna Com. Brăduț Loc. Neidentificată Cod poștal 999999									
FARKAS		MARGIT		Jud. Covasna Com. Brăduț Loc. Neidentificată Cod poștal 999999									
KIS		ANNA		Jud. Covasna Com. Brăduț Loc. Neidentificată Cod poștal 999999									
KOÁCS		LEVINA		Jud. Covasna Com. Brăduț Loc. Neidentificată Cod poștal 999999									
KOLUMBÁN		MAGDOLNA		Jud. Covasna Com. Brăduț Loc. Neidentificată Cod poștal 999999									



TOKOS		TERÉZ		Jud. Covasna Com. Brăduț Loc. Neidentificată Cod poștal 999999								
ZAHARESCU		SILVIA		Jud. Covasna Com. Brăduț Loc. Neidentificată Cod poștal 999999								

3. SARCINI / DEZMEMBRĂMINTE

Titular			Data nașterii/ CUI	Domiciliu/ Sediu	Tipul sarcinii sau al dezmembrămintelor dreptului de proprietate	Cota parte	Identif. entitate asociată	Act juridic			Valoare ipotecă	Tip mo- nedă
Nume / Denumire	Iniț. tată	Prenume						Tip act	Nr. act / data	Emitent		

4. NOTĂRI, PROCESE, INTERDICȚII

4. NOTĂRI, PROCESE, INTERDICȚII					5. OBSERVAȚII		
Tipul notării	Tip act	Nr. act / data	Emitent	Identificator entitate asociată	Imobil împrejmuit / neîmprejmuit	Imobil contestat / necontestat	Alte observații
					Neîmprejmuit		



REGISTRUL CADASTRAL AL IMOBILELOR

Anexa nr. 2

UAT Brăduț

Zonă cooperativizată/necooperativizată (Co)

Sector cadastral nr. 151

1. DESCRIEREA IMOBILULUI																
DATE TEREN											DATE CONSTRUCȚII					
Identificator teren	Adresă imobil	Nr. cadastral	Nr. CF	Suprafața măsurată (mp)	Intravilan/ Extravilan (I/E)	Nr. top.	Nr. tarla	Nr. parcelă	Categorie folosință	Suprafața parcelă (mp)	Identificator construcție	Cod grupă destinație	Suprafața construită (mp)	Nr. niveluri	Nr. CF	Constr. cu acte (DA/NU)
680	Jud. Covasna, UAT Brăduț, Extravilan, Tarla 60, Parcela A1452/6			4300	E		60	1452/6	A	4300						

2. PROPRIETATEA / POESIA													
Titularul dreptului / posesiei			Data nașterii/ CUI	Domiciliu/ Sediul	Cota parte	Identif. entitate asociată	Cotă parte teren UI	Mod de dobândire	Act juridic			Obs. privitoare la proprietar	
Nume / Denumire	Iniț. tată	Prenume							Tip act	Nr. act / data	Emitent		
COMUNA BRADUT			4404400	Jud. Covasna Com. Brăduț nr. 171 Cod poștal 527055	1/1	680		Lege	Act normativ	Legea nr. 7 / 13.03.1996	Parlamentul Romaniei		

3. SARCINI / DEZMEMBRĂMINTE													
Titular			Data nașterii/ CUI	Domiciliu/ Sediul	Tipul sarcinii sau al dezmembrămintelor dreptului de proprietate	Cota parte	Identif. entitate asociată	Act juridic			Valoare ipotecă	Tip monedă	
Nume / Denumire	Iniț. tată	Prenume						Tip act	Nr. act / data	Emitent			

4. NOTĂRI, PROCESE, INTERDICȚII					5. OBSERVAȚII		
Tipul notării	Tip act	Nr. act / data	Emitent	Identificator entitate asociată	Imobil împrejmuit / neîmprejmuit	Imobil contestat / necontestat	Alte observații
					Neîmprejmuit		Teren la dipozitia Comisiei Locale



REGISTRUL CADASTRAL AL IMOBILELOR

Anexa nr. 2

UAT Brăduț

Zonă cooperativizată/necooperativizată (Co)

Sector cadastral nr. 151

1. DESCRIEREA IMOBILULUI																
DATE TEREN											DATE CONSTRUCȚII					
Identificator teren	Adresă imobil	Nr. cadastral	Nr. CF	Suprafața măsurată (mp)	Intravilan/ Extravilan (I/E)	Nr. top.	Nr. tarla	Nr. parcelă	Categorie folosință	Suprafața parcelă (mp)	Identificator construcție	Cod grupă destinație	Suprafața construită (mp)	Nr. niveluri	Nr. CF	Constr. cu acte (DA/NU)
681	Jud. Covasna, UAT Brăduț, Extravilan, Tarla 60, Parcela A1452/30			700	E		60	1452/30	A	700						

2. PROPRIETATEA / POESIA													
Titularul dreptului / posesiei			Data nașterii/ CUI	Domiciliu/ Sediul	Cota parte	Identif. entitate asociată	Cotă parte teren UI	Mod de dobândire	Act juridic			Obs. privitoare la proprietar	
Nume / Denumire	Iniț. tată	Prenume							Tip act	Nr. act / data	Emitent		
COMUNA BRADUT			4404400	Jud. Covasna Com. Brăduț nr. 171 Cod poștal 527055	1/1	681		Lege	Act normativ	Legea nr. 7 / 13.03.1996	Parlamentul Romaniei		

3. SARCINI / DEZMEMBRĂMINTE													
Titular			Data nașterii/ CUI	Domiciliu/ Sediul	Tipul sarcinii sau al dezmembrămintelor dreptului de proprietate	Cota parte	Identif. entitate asociată	Act juridic			Valoare ipotecă	Tip monedă	
Nume / Denumire	Iniț. tată	Prenume						Tip act	Nr. act / data	Emitent			

4. NOTĂRI, PROCESE, INTERDICȚII					5. OBSERVAȚII		
Tipul notării	Tip act	Nr. act / data	Emitent	Identificator entitate asociată	Imobil împrejmuit / neîmprejmuit	Imobil contestat / necontestat	Alte observații
					Neîmprejmuit		Teren la dispoziția Comisiei Locale



REGISTRUL CADASTRAL AL IMOBILELOR

Anexa nr. 2

UAT Brăduț

Zonă cooperativizată/necooperativizată (Co)

Sector cadastral nr. 151

1. DESCRIEREA IMOBILULUI																
DATE TEREN											DATE CONSTRUCȚII					
Identificator teren	Adresă imobil	Nr. cadastral	Nr. CF	Suprafața măsurată (mp)	Intravilan/ Extravilan (I/E)	Nr. top.	Nr. tarla	Nr. parcelă	Categorie folosință	Suprafața parcelă (mp)	Identificator construcție	Cod grupă destinație	Suprafața construită (mp)	Nr. niveluri	Nr. CF	Constr. cu acte (DA/NU)
682	Jud. Covasna, UAT Brăduț, Extravilan, Tarla 60, Parcela A1452/31			5200	E		60	1452/31	A	5200						

2. PROPRIETATEA / POSESIA													
Titularul dreptului / posesiei			Data nașterii/ CUI	Domiciliu/ Sediul	Cota parte	Identif. entitate asociată	Cotă parte teren UI	Mod de dobândire	Act juridic			Obs. privitoare la proprietar	
Nume / Denumire	Iniț. tată	Prenume							Tip act	Nr. act / data	Emitent		
FODOR		MARGIT		Jud. Covasna Com. Brăduț Loc. Neidentificată Cod poștal 999999	1/1	682		Reconstituire	Act administrativ	Titlu de proprietate nr. 39801 / 23.01.2004	CJPSDPAT COVASNA		

3. SARCINI / DEZMEMBRĂMINTE													
Titular			Data nașterii/ CUI	Domiciliu/ Sediul	Tipul sarcinii sau al dezmembrămintelor dreptului de proprietate	Cota parte	Identif. entitate asociată	Act juridic			Valoare ipotecă	Tip monedă	
Nume / Denumire	Iniț. tată	Prenume						Tip act	Nr. act / data	Emitent			

4. NOTĂRI, PROCESE, INTERDICȚII					5. OBSERVAȚII		
Tipul notării	Tip act	Nr. act / data	Emitent	Identificator entitate asociată	Imobil împrejmuit / neîmprejmuit	Imobil contestat / necontestat	Alte observații
					Neîmprejmuit		Parcela T60, A 1452/31 se identifica cu parcela T60, A 1452 din T.P. 39081



REGISTRUL CADASTRAL AL IMOBILELOR

Anexa nr. 2

UAT Brăduț

Zonă cooperativizată/necooperativizată (Co)

Sector cadastral nr. 151

1. DESCRIEREA IMOBILULUI																
DATE TEREN											DATE CONSTRUCȚII					
Identificator teren	Adresă imobil	Nr. cadastral	Nr. CF	Suprafața măsurată (mp)	Intravilan/ Extravilan (I/E)	Nr. top.	Nr. tarla	Nr. parcelă	Categorie folosință	Suprafața parcelă (mp)	Identificator construcție	Cod grupă destinație	Suprafața construită (mp)	Nr. niveluri	Nr. CF	Constr. cu acte (DA/NU)
683	Jud. Covasna, UAT Brăduț, Extravilan, Tarla 60, Parcela A1452/10/1			2763	E		60	1452/10/1	A	2763						

2. PROPRIETATEA / POSESIA													
Titularul dreptului / posesiei			Data nașterii/ CUI	Domiciliu/ Sediul	Cota parte	Identif. entitate asociată	Cotă parte teren UI	Mod de dobândire	Act juridic			Obs. privitoare la proprietar	
Nume / Denumire	Iniț. tată	Prenume							Tip act	Nr. act / data	Emitent		
KOLUMBÁN		JÓZSEF		Jud. Covasna Com. Brăduț Loc. Neidentificată Cod poștal 999999	1/1	683		Reconstituire	Act administrativ	Titlu de proprietate nr. 17178/29091 / 31.08.2002	CJPSDPAT COVASNA		

3. SARCINI / DEZMEMBRĂMINTE													
Titular			Data nașterii/ CUI	Domiciliu/ Sediul	Tipul sarcinii sau al dezmembrămintelor dreptului de proprietate	Cota parte	Identif. entitate asociată	Act juridic			Valoare ipotecă	Tip monedă	
Nume / Denumire	Iniț. tată	Prenume						Tip act	Nr. act / data	Emitent			

4. NOTĂRI, PROCESE, INTERDICȚII					5. OBSERVAȚII		
Tipul notării	Tip act	Nr. act / data	Emitent	Identificator entitate asociată	Imobil împrejmuit / neîmprejmuit	Imobil contestat / necontestat	Alte observații
					Neîmprejmuit		Parcela T60, A 1452/10/1 se identifica cu parcela T60, A 1452/10 din T.P. 17178/29091



REGISTRUL CADASTRAL AL IMOBILELOR

Anexa nr. 2

UAT Brăduț

Zonă cooperativizată/necooperativizată (Co)

Sector cadastral nr. 151

1. DESCRIEREA IMOBILULUI																
DATE TEREN											DATE CONSTRUCȚII					
Identificator teren	Adresă imobil	Nr. cadastral	Nr. CF	Suprafața măsurată (mp)	Intravilan/ Extravilan (I/E)	Nr. top.	Nr. tarla	Nr. parcelă	Categorie folosință	Suprafața parcelă (mp)	Identificator construcție	Cod grupă destinație	Suprafața construită (mp)	Nr. niveluri	Nr. CF	Constr. cu acte (DA/NU)
684	Jud. Covasna, UAT Brăduț, Extravilan, Tarla 60, Parcela A1452/11			700	E		60	1452/11	A	700						

2. PROPRIETATEA / POSESIA													
Titularul dreptului / posesiei			Data nașterii/ CUI	Domiciliu/ Sediu	Cota parte	Identif. entitate asociată	Cotă parte teren UI	Mod de dobândire	Act juridic			Obs. privitoare la proprietar	
Nume / Denumire	Iniț. tată	Prenume							Tip act	Nr. act / data	Emitent		
FARKAS	M	MIHALY		Jud. Covasna Com. Brăduț Loc. Neidentificată Cod poștal 999999	1/1	684		Reconstituire	Act administrativ	Titlu de proprietate nr. 33112 / 28.11.2002	CJPSDPAT COVASNA		

3. SARCINI / DEZMEMBRĂMINTE													
Titular			Data nașterii/ CUI	Domiciliu/ Sediu	Tipul sarcinii sau al dezmembrămintelor dreptului de proprietate	Cota parte	Identif. entitate asociată	Act juridic			Valoare ipotecă	Tip monedă	
Nume / Denumire	Iniț. tată	Prenume						Tip act	Nr. act / data	Emitent			

4. NOTĂRI, PROCESE, INTERDICȚII					5. OBSERVAȚII		
Tipul notării	Tip act	Nr. act / data	Emitent	Identificator entitate asociată	Imobil împrejmuit / neîmprejmuit	Imobil contestat / necontestat	Alte observații
					Neîmprejmuit		Parcela T60, A 1452/11 se identifica cu parcela T60, A 1452 din T.P. 33112



REGISTRUL CADASTRAL AL IMOBILELOR

Anexa nr. 2

UAT Brăduț

Zonă cooperativizată/necooperativizată (Co)

Sector cadastral nr. 151

1. DESCRIEREA IMOBILULUI																
DATE TEREN											DATE CONSTRUCȚII					
Identificator teren	Adresă imobil	Nr. cadastral	Nr. CF	Suprafața măsurată (mp)	Intravilan/ Extravilan (I/E)	Nr. top.	Nr. tarla	Nr. parcelă	Categorie folosință	Suprafața parcelă (mp)	Identificator construcție	Cod grupă destinație	Suprafața construită (mp)	Nr. niveluri	Nr. CF	Constr. cu acte (DA/NU)
685	Jud. Covasna, UAT Brăduț, Extravilan, Tarla 60, Parcela A1452/14/1			6684	E		60	1452/14/1	A	6684						

2. PROPRIETATEA / POSESIA													
Titularul dreptului / posesiei			Data nașterii/ CUI	Domiciliu/ Sediul	Cota parte	Identif. entitate asociată	Cotă parte teren UI	Mod de dobândire	Act juridic			Obs. privitoare la proprietar	
Nume / Denumire	Iniț. tată	Prenume							Tip act	Nr. act / data	Emitent		
GÁSPÁR		VIKTOR		Jud. Covasna Com. Brăduț Loc. Neidentificată Cod poștal 999999				Reconstituire	Act administrativ	Titlu de proprietate nr. 31845 / 18.10.2002	CJPSDPAT COVASNA		
LÓRINCZ		ERZSÉBET		Jud. Covasna Com. Brăduț Loc. Neidentificată Cod poștal 999999	1/1	685							
SIMON		GÁBOR		Jud. Covasna Com. Brăduț Loc. Neidentificată Cod poștal 999999									

3. SARCINI / DEZMEMBRĂMINTE													
Titular			Data nașterii/ CUI	Domiciliu/ Sediul	Tipul sarcinii sau al dezmembrămintelor dreptului de proprietate	Cota parte	Identif. entitate asociată	Act juridic			Valoare ipotecă	Tip monedă	
Nume / Denumire	Iniț. tată	Prenume						Tip act	Nr. act / data	Emitent			

4. NOTĂRI, PROCESE, INTERDICȚII					5. OBSERVAȚII		
Tipul notării	Tip act	Nr. act / data	Emitent	Identificator entitate asociată	Imobil împrejmuit / neîmprejmuit	Imobil contestat / necontestat	Alte observații
					Neîmprejmuit		Parcela T60, A 1452/14/1 se identifica cu parcela T60, A 1452/14/1 din P. 31845



REGISTRUL CADASTRAL AL IMOBILELOR

Anexa nr. 2

UAT Brăduț

Zonă cooperativizată/necooperativizată (Co)

Sector cadastral nr. 151

1. DESCRIEREA IMOBILULUI																
DATE TEREN											DATE CONSTRUCȚII					
Identificator teren	Adresă imobil	Nr. cadastral	Nr. CF	Suprafața măsurată (mp)	Intravilan/ Extravilan (I/E)	Nr. top.	Nr. tarla	Nr. parcelă	Categorie folosință	Suprafața parcelă (mp)	Identificator construcție	Cod grupă destinație	Suprafața construită (mp)	Nr. niveluri	Nr. CF	Constr. cu acte (DA/NU)
686	Jud. Covasna, UAT Brăduț, Extravilan, Tarla 60, Parcela A1452/15			2822	E		60	1452/15	A	2822						

2. PROPRIETATEA / POSESIA													
Titularul dreptului / posesiei			Data nașterii/ CUI	Domiciliu/ Sediul	Cota parte	Identif. entitate asociată	Cotă parte teren UI	Mod de dobândire	Act juridic			Obs. privitoare la proprietar	
Nume / Denumire	Iniț. tată	Prenume							Tip act	Nr. act / data	Emitent		
SIMON		GABOR		Jud. Covasna Com. Brăduț Loc. Neidentificată Cod poștal 999999	1/1	686		Reconstituire	Act administrativ	Titlu de proprietate nr. 31841 / 18.10.2002	CJPSDPAT COVASNA		

3. SARCINI / DEZMEMBRĂMINTE													
Titular			Data nașterii/ CUI	Domiciliu/ Sediul	Tipul sarcinii sau al dezmembrămintelor dreptului de proprietate	Cota parte	Identif. entitate asociată	Act juridic			Valoare ipotecă	Tip monedă	
Nume / Denumire	Iniț. tată	Prenume						Tip act	Nr. act / data	Emitent			

4. NOTĂRI, PROCESE, INTERDICȚII					5. OBSERVAȚII		
Tipul notării	Tip act	Nr. act / data	Emitent	Identificator entitate asociată	Imobil împrejmuit / neîmprejmuit	Imobil contestat / necontestat	Alte observații
					Neîmprejmuit		



REGISTRUL CADASTRAL AL IMOBILELOR

Anexa nr. 2

UAT Brăduț

Zonă cooperativizată/necooperativizată (Co)

Sector cadastral nr. 151

1. DESCRIEREA IMOBILULUI																
DATE TEREN											DATE CONSTRUCȚII					
Identificator teren	Adresă imobil	Nr. cadastral	Nr. CF	Suprafața măsurată (mp)	Intravilan/ Extravilan (I/E)	Nr. top.	Nr. tarla	Nr. parcelă	Categorie folosință	Suprafața parcelă (mp)	Identificator construcție	Cod grupă destinație	Suprafața construită (mp)	Nr. niveluri	Nr. CF	Constr. cu acte (DA/NU)
687	Jud. Covasna, UAT Brăduț, Extravilan, Tarla 60, Parcela A1452/16			2800	E		60	1452/16	A	2800						

2. PROPRIETATEA / POESIA													
Titularul dreptului / posesiei			Data nașterii/ CUI	Domiciliu/ Sediul	Cota parte	Identif. entitate asociată	Cotă parte teren UI	Mod de dobândire	Act juridic			Obs. privitoare la proprietar	
Nume / Denumire	Iniț. tată	Prenume							Tip act	Nr. act / data	Emitent		
COMUNA BRADUT			4404400	Jud. Covasna Com. Brăduț nr. 171 Cod poștal 527055	1/1	687		Lege	Act normativ	Legea nr. 7 / 13.03.1996	Parlamentul Romaniei		

3. SARCINI / DEZMEMBRĂMINTE													
Titular			Data nașterii/ CUI	Domiciliu/ Sediul	Tipul sarcinii sau al dezmembrămintelor dreptului de proprietate	Cota parte	Identif. entitate asociată	Act juridic			Valoare ipotecă	Tip monedă	
Nume / Denumire	Iniț. tată	Prenume						Tip act	Nr. act / data	Emitent			

4. NOTĂRI, PROCESE, INTERDICȚII					5. OBSERVAȚII		
Tipul notării	Tip act	Nr. act / data	Emitent	Identificator entitate asociată	Imobil împrejmuit / neîmprejmuit	Imobil contestat / necontestat	Alte observații
					Neîmprejmuit		



REGISTRUL CADASTRAL AL IMOBILELOR

Anexa nr. 2

UAT Brăduț

Zonă cooperativizată/necooperativizată (Co)


Sector cadastral nr. 151

1. DESCRIEREA IMOBILULUI																
DATE TEREN											DATE CONSTRUCȚII					
Identificator teren	Adresă imobil	Nr. cadastral	Nr. CF	Suprafața măsurată (mp)	Intravilan/ Extravilan (I/E)	Nr. top.	Nr. tarla	Nr. parcelă	Categorie folosință	Suprafața parcelă (mp)	Identificator construcție	Cod grupă destinație	Suprafața construită (mp)	Nr. niveluri	Nr. CF	Constr. cu acte (DA/NU)
688	Jud. Covasna, UAT Brăduț, Extravilan, Tarla 60, Parcela A1452/19/1		688	2975	E		60	1452/19/1	A	2975						

2. PROPRIETATEA / POSESIA													
Titularul dreptului / posesiei			Data nașterii/ CUI	Domiciliu/ Sediul	Cota parte	Identif. entitate asociată	Cotă parte teren UI	Mod de dobândire	Act juridic			Obs. privitoare la proprietar	
Nume / Denumire	Iniț. tată	Prenume							Tip act	Nr. act / data	Emitent		
FODOR		MÁRIA	14.12.1975	Jud. Covasna Com. Brăduț Sat Tălișoara nr. 234 Cod poștal 527058	1/2	688		Sucesiune	Act notarial	Certificat de moștenitor nr. 16 / 30.01.2013	N.P. Nagy Attila-Ignác		
FODOR		MÁRIA	14.12.1975	Jud. Covasna Com. Brăduț Sat Tălișoara nr. 234 Cod poștal 527058	1/2	688		Îeșire din indiviziune	Act notarial	Act de partaj succesoral nr. 217 / 30.01.2013	N.P. Nagy Attila-Ignác		

3. SARCINI / DEZMEMBRĂMINTE													
Titular			Data nașterii/ CUI	Domiciliu/ Sediul	Tipul sarcinii sau al dezmembrămintelor dreptului de proprietate	Cota parte	Identif. entitate asociată	Act juridic			Valoare ipotecă	Tip monedă	
Nume / Denumire	Iniț. tată	Prenume						Tip act	Nr. act / data	Emitent			

4. NOTĂRI, PROCESE, INTERDICȚII					5. OBSERVAȚII		
Tipul notării	Tip act	Nr. act / data	Emitent	Identificator entitate asociată	Imobil împrejmuit / neîmprejmuit	Imobil contestat / necontestat	Alte observații
					Neîmprejmuit		Parcela T60, A 1452/19/1 se identifica cu parcela T60, A 1452/19 din T.P. 31871



REGISTRUL CADASTRAL AL IMOBILELOR

Anexa nr. 2

UAT Brăduț

Zonă cooperativizată/necooperativizată (Co)


Sector cadastral nr. 151

1. DESCRIEREA IMOBILULUI																
DATE TEREN											DATE CONSTRUCȚII					
Identificator teren	Adresă imobil	Nr. cadastral	Nr. CF	Suprafața măsurată (mp)	Intravilan/ Extravilan (I/E)	Nr. top.	Nr. tarla	Nr. parcelă	Categorie folosință	Suprafața parcelă (mp)	Identificator construcție	Cod grupă destinație	Suprafața construită (mp)	Nr. niveluri	Nr. CF	Constr. cu acte (DA/NU)
689	Jud. Covasna, UAT Brăduț, Extravilan, Tarla 60, Parcela A1452/20			2100	E		60	1452/20	A	2100						

2. PROPRIETATEA / POSESIA													
Titularul dreptului / posesiei			Data nașterii/ CUI	Domiciliu/ Sediul	Cota parte	Identif. entitate asociată	Cotă parte teren UI	Mod de dobândire	Act juridic			Obs. privitoare la proprietar	
Nume / Denumire	Iniț. tată	Prenume							Tip act	Nr. act / data	Emitent		
FARKAS	A	ÁGNES		Jud. Covasna Com. Brăduț Loc. Neidentificată Cod poștal 999999	1/1	689	Reconstituire	Act administrativ	Titlu de proprietate nr. 31888 / 23.10.2002	CJPSDPAT COVASNA			
KOLUMBÁN	A	EUGEN		Jud. Covasna Com. Brăduț Loc. Neidentificată Cod poștal 999999									
KOLUMBÁN	A	IOAN		Jud. Covasna Com. Brăduț Loc. Neidentificată Cod poștal 999999									
NYIKÓ	A	ILEANA		Jud. Covasna Com. Brăduț Loc. Neidentificată Cod poștal 999999									
SÁNDOR	A	EMMA		Jud. Covasna Com. Brăduț Loc. Neidentificată Cod poștal 999999									
VERESS	A	PIROSKA		Jud. Covasna Com. Brăduț Loc. Neidentificată Cod poștal 999999									

3. SARCINI / DEZMEMBRĂMINTE											
Titular			Data nașterii/ CUI	Domiciliu/ Sediul	Tipul sarcinii sau al dezmembrămintelor dreptului de proprietate	Cota parte	Identif. entitate asociată	Act juridic			Tip moneda
Nume / Denumire	Iniț. tată	Prenume						Tip act	Nr. act / data	Emitent	

4. NOTĂRI, PROCESE, INTERDICȚII					5. OBSERVAȚII		
Tipul notării	Tip act	Nr. act / data	Emitent	Identificator entitate asociată	Imobil împrejmuit / neîmprejmuit	Imobil contestat / necontestat	Alte observații



					Neîmprejmuit		Parcela T60, A 1452/20 se identifica cu parcela T60, A 1452/ din T.P. 31888
--	--	--	--	--	--------------	--	---



REGISTRUL CADASTRAL AL IMOBILELOR

Anexa nr. 2

UAT Brăduț

Zonă cooperativizată/necooperativizată (Co)

Sector cadastral nr. 151

1. DESCRIEREA IMOBILULUI																
DATE TEREN											DATE CONSTRUCȚII					
Identificator teren	Adresă imobil	Nr. cadastral	Nr. CF	Suprafața măsurată (mp)	Intravilan/ Extravilan (I/E)	Nr. top.	Nr. tarla	Nr. parcelă	Categorie folosință	Suprafața parcelă (mp)	Identificator construcție	Cod grupă destinație	Suprafața construită (mp)	Nr. niveluri	Nr. CF	Constr. cu acte (DA/NU)
690	Jud. Covasna, UAT Brăduț, Extravilan, Tarla 60, Parcela A1452/21			800	E		60	1452/21	A	800						

2. PROPRIETATEA / POSESIA													
Titularul dreptului / posesiei			Data nașterii/ CUI	Domiciliu/ Sediul	Cota parte	Identif. entitate asociată	Cotă parte teren UI	Mod de dobândire	Act juridic			Obs. privitoare la proprietar	
Nume / Denumire	Iniț. tată	Prenume							Tip act	Nr. act / data	Emitent		
ILKEI	D	FRANCISC	31.03.1951	Jud. Covasna Com. Vârghiș nr. 92 Cod poștal 527180	1/1	690		Reconstituire	Act administrativ	Titlu de proprietate nr. 42191 / 11.04.2005	CJPSDPAT COVASNA	Proprietar decedat	

3. SARCINI / DEZMEMBRĂMINTE													
Titular			Data nașterii/ CUI	Domiciliu/ Sediul	Tipul sarcinii sau al dezmembrămintelor dreptului de proprietate	Cota parte	Identif. entitate asociată	Act juridic			Valoare ipotecă	Tip monedă	
Nume / Denumire	Iniț. tată	Prenume						Tip act	Nr. act / data	Emitent			

4. NOTĂRI, PROCESE, INTERDICȚII					5. OBSERVAȚII		
Tipul notării	Tip act	Nr. act / data	Emitent	Identificator entitate asociată	Imobil împrejmuit / neîmprejmuit	Imobil contestat / necontestat	Alte observații
					Neîmprejmuit		Parcela T60, A 1452/20 se identifica cu parcela T60, A 1452 din T.P. 42191



REGISTRUL CADASTRAL AL IMOBILELOR

Anexa nr. 2

UAT Brăduț

Zonă cooperativizată/necooperativizată (Co)

Sector cadastral nr. 151

1. DESCRIEREA IMOBILULUI																
DATE TEREN											DATE CONSTRUCȚII					
Identificator teren	Adresă imobil	Nr. cadastral	Nr. CF	Suprafața măsurată (mp)	Intravilan/ Extravilan (I/E)	Nr. top.	Nr. tarla	Nr. parcelă	Categorie folosință	Suprafața parcelă (mp)	Identificator construcție	Cod grupă destinație	Suprafața construită (mp)	Nr. niveluri	Nr. CF	Constr. cu acte (DA/NU)
691	Jud. Covasna, UAT Brăduț, Extravilan, Tarla 60, Parcela A1452/17			800	E		60	1452/17	A	800						

2. PROPRIETATEA / POESIA													
Titularul dreptului / posesiei			Data nașterii/ CUI	Domiciliu/ Sediul	Cota parte	Identif. entitate asociată	Cotă parte teren UI	Mod de dobândire	Act juridic			Obs. privitoare la proprietar	
Nume / Denumire	Iniț. tată	Prenume							Tip act	Nr. act / data	Emitent		
COMUNA BRADUT			4404400	Jud. Covasna Com. Brăduț nr. 171 Cod poștal 527055	1/1	691		Lege	Act normativ	Legea nr. 7 / 13.03.1996	Parlamentul Romaniei		

3. SARCINI / DEZMEMBRĂMINTE													
Titular			Data nașterii/ CUI	Domiciliu/ Sediul	Tipul sarcinii sau al dezmembrămintelor dreptului de proprietate	Cota parte	Identif. entitate asociată	Act juridic			Valoare ipotecă	Tip monedă	
Nume / Denumire	Iniț. tată	Prenume						Tip act	Nr. act / data	Emitent			

4. NOTĂRI, PROCESE, INTERDICȚII					5. OBSERVAȚII		
Tipul notării	Tip act	Nr. act / data	Emitent	Identificator entitate asociată	Imobil împrejmuit / neîmprejmuit	Imobil contestat / necontestat	Alte observații
					Neîmprejmuit		Teren la dispoziția Comisiei Locale



REGISTRUL CADASTRAL AL IMOBILELOR

Anexa nr. 2

UAT Brăduț

Zonă cooperativizată/necooperativizată (Co)


Sector cadastral nr. 151

1. DESCRIEREA IMOBILULUI																
DATE TEREN											DATE CONSTRUCȚII					
Identificator teren	Adresă imobil	Nr. cadastral	Nr. CF	Suprafața măsurată (mp)	Intravilan/ Extravilan (I/E)	Nr. top.	Nr. tarla	Nr. parcelă	Categorie folosință	Suprafața parcelă (mp)	Identificator construcție	Cod grupă destinație	Suprafața construită (mp)	Nr. niveluri	Nr. CF	Constr. cu acte (DA/NU)
692	Jud. Covasna, UAT Brăduț, Extravilan, Tarla 60, Parcela A1452/12			900	E		60	1452/12	A	900						

2. PROPRIETATEA / POSESIA													
Titularul dreptului / posesiei			Data nașterii/ CUI	Domiciliu/ Sediu	Cota parte	Identif. entitate asociată	Cotă parte teren UI	Mod de dobândire	Act juridic			Obs. privitoare la proprietar	
Nume / Denumire	Iniț. tată	Prenume							Tip act	Nr. act / data	Emitent		
CINCU		MARIA		Jud. Covasna Com. Brăduț Loc. Neidentificată Cod poștal 999999	1/1	692		Reconstituire	Act administrativ	Titlu de proprietate nr. 31721 / 02.10.2002	CJPSDPAT COVASNA		
GYÖRKE		ILONA		Jud. Covasna Com. Brăduț Loc. Neidentificată Cod poștal 999999									

3. SARCINI / DEZMEMBRĂMINTE													
Titular			Data nașterii/ CUI	Domiciliu/ Sediu	Tipul sarcinii sau al dezmembrămintelor dreptului de proprietate	Cota parte	Identif. entitate asociată	Act juridic			Valoare ipotecă	Tip monedă	
Nume / Denumire	Iniț. tată	Prenume						Tip act	Nr. act / data	Emitent			

4. NOTĂRI, PROCESE, INTERDICȚII					5. OBSERVAȚII		
Tipul notării	Tip act	Nr. act / data	Emitent	Identificator entitate asociată	Imobil împrejmuit / neîmprejmuit	Imobil contestat / necontestat	Alte observații
					Neîmprejmuit		Parcela T60, A 1452/12 se identifica cu parcela T60, A 1452 din T.P. 31721



REGISTRUL CADASTRAL AL IMOBILELOR

Anexa nr. 2

UAT Brăduț

Zonă cooperativizată/necooperativizată (Co)

Sector cadastral nr. 151

1. DESCRIEREA IMOBILULUI																
DATE TEREN											DATE CONSTRUCȚII					
Identificator teren	Adresă imobil	Nr. cadastral	Nr. CF	Suprafața măsurată (mp)	Intravilan/ Extravilan (I/E)	Nr. top.	Nr. tarla	Nr. parcelă	Categorie folosință	Suprafața parcelă (mp)	Identificator construcție	Cod grupă destinație	Suprafața construită (mp)	Nr. niveluri	Nr. CF	Constr. cu acte (DA/NU)
693	Jud. Covasna, UAT Brăduț, Extravilan, Tarla 60, Parcela A1452/22			2693	E		60	1452/22	A	2693						

2. PROPRIETATEA / POSESIA													
Titularul dreptului / posesiei			Data nașterii/ CUI	Domiciliu/ Sediul	Cota parte	Identif. entitate asociată	Cotă parte teren UI	Mod de dobândire	Act juridic			Obs. privitoare la proprietar	
Nume / Denumire	Iniț. tată	Prenume							Tip act	Nr. act / data	Emitent		
MIKLOS	M	AKOS		Jud. Covasna Com. Brăduț Loc. Neidentificată Cod poștal 999999									
MIKLOS	M	MARTON		Jud. Covasna Com. Brăduț Loc. Neidentificată Cod poștal 999999	1/1	693	Reconstituire	Act administrativ	Titlu de proprietate nr. 33129 / 28.11.2002	CJPSDPAT COVASNA			
ROZSA	M	MARIA		Jud. Covasna Com. Brăduț Loc. Neidentificată Cod poștal 999999									

3. SARCINI / DEZMEMBRĂMINTE													
Titular			Data nașterii/ CUI	Domiciliu/ Sediul	Tipul sarcinii sau al dezmembrămintelor dreptului de proprietate	Cota parte	Identif. entitate asociată	Act juridic			Valoare ipotecă	Tip monedă	
Nume / Denumire	Iniț. tată	Prenume						Tip act	Nr. act / data	Emitent			

4. NOTĂRI, PROCESE, INTERDICȚII					5. OBSERVAȚII		
Tipul notării	Tip act	Nr. act / data	Emitent	Identificator entitate asociată	Imobil împrejmuit / neîmprejmuit	Imobil contestat / necontestat	Alte observații
					Neîmprejmuit		



REGISTRUL CADASTRAL AL IMOBILELOR

Anexa nr. 2

UAT Brăduț

Zonă cooperativizată/necooperativizată (Co)

Sector cadastral nr. 151

1. DESCRIEREA IMOBILULUI																
DATE TEREN											DATE CONSTRUCȚII					
Identificator teren	Adresă imobil	Nr. cadastral	Nr. CF	Suprafața măsurată (mp)	Intravilan/ Extravilan (I/E)	Nr. top.	Nr. tarla	Nr. parcelă	Categorie folosință	Suprafața parcelă (mp)	Identificator construcție	Cod grupă destinație	Suprafața construită (mp)	Nr. niveluri	Nr. CF	Constr. cu acte (DA/NU)
694	Jud. Covasna, UAT Brăduț, Extravilan, Tarla 60, Parcela A1452/18			8500	E		60	1452/18	A	8500						

2. PROPRIETATEA / POESIA													
Titularul dreptului / posesiei			Data nașterii/ CUI	Domiciliu/ Sediul	Cota parte	Identif. entitate asociată	Cotă parte teren UI	Mod de dobândire	Act juridic			Obs. privitoare la proprietar	
Nume / Denumire	Iniț. tată	Prenume							Tip act	Nr. act / data	Emitent		
COMUNA BRADUT			4404400	Jud. Covasna Com. Brăduț nr. 171 Cod poștal 527055	1/1	694		Lege	Act normativ	Legea nr. 7 / 13.03.1996	Parlamentul Romaniei		

3. SARCINI / DEZMEMBRĂMINTE													
Titular			Data nașterii/ CUI	Domiciliu/ Sediul	Tipul sarcinii sau al dezmembrămintelor dreptului de proprietate	Cota parte	Identif. entitate asociată	Act juridic			Valoare ipotecă	Tip monedă	
Nume / Denumire	Iniț. tată	Prenume						Tip act	Nr. act / data	Emitent			

4. NOTĂRI, PROCESE, INTERDICȚII					5. OBSERVAȚII		
Tipul notării	Tip act	Nr. act / data	Emitent	Identificator entitate asociată	Imobil împrejmuit / neîmprejmuit	Imobil contestat / necontestat	Alte observații
					Neîmprejmuit		Teren la dispoziția Comisiei Locale



REGISTRUL CADASTRAL AL IMOBILELOR

Anexa nr. 2

UAT Brăduț
Zonă cooperativizată/necooperativizată (Co)

Sector cadastral nr. 151

1. DESCRIEREA IMOBILULUI																
DATE TEREN											DATE CONSTRUCȚII					
Identificator teren	Adresă imobil	Nr. cadastral	Nr. CF	Suprafața măsurată (mp)	Intravilan/ Extravilan (I/E)	Nr. top.	Nr. tarla	Nr. parcelă	Categorie folosință	Suprafața parcelă (mp)	Identificator construcție	Cod grupă destinație	Suprafața construită (mp)	Nr. niveluri	Nr. CF	Constr. cu acte (DA/NU)
695	Jud. Covasna, UAT Brăduț, Extravilan, Tarla 60, Parcela A1452/19/2			1497	E		60	1452/19/2	A	1497						

2. PROPRIETATEA / POSESIA													
Titularul dreptului / posesiei			Data nașterii/ CUI	Domiciliu/ Sediul	Cota parte	Identif. entitate asociată	Cotă parte teren UI	Mod de dobândire	Act juridic			Obs. privitoare la proprietar	
Nume / Denumire	Iniț. tată	Prenume							Tip act	Nr. act / data	Emitent		
BENKO	D	ANNA		Jud. Covasna Com. Brăduț Loc. Neidentificată Cod poștal 999999	1/1	695	Reconstituire	Act administrativ	Titlu de proprietate nr. 33110 / 28.11.2002	CJPSDPAT COVASNA			
BENKO	D	LUJZA		Jud. Covasna Com. Brăduț Loc. Neidentificată Cod poștal 999999									
KOLUMBAN	D	IREN		Jud. Covasna Com. Brăduț Loc. Neidentificată Cod poștal 999999									
TOKOS	D	TEREZIA		Jud. Covasna Com. Brăduț Loc. Neidentificată Cod poștal 999999									
VERESS	D	ESZTER		Jud. Covasna Com. Brăduț Loc. Neidentificată Cod poștal 999999									

3. SARCINI / DEZMEMBRĂMINTE												
Titular			Data nașterii/ CUI	Domiciliu/ Sediul	Tipul sarcinii sau al dezmembrămintelor dreptului de proprietate	Cota parte	Identif. entitate asociată	Act juridic			Valoare ipotecă	Tip monedă
Nume / Denumire	Iniț. tată	Prenume						Tip act	Nr. act / data	Emitent		

4. NOTĂRI, PROCESE, INTERDICȚII					5. OBSERVAȚII			
Tipul notării	Tip act	Nr. act / data	Emitent	Identificator entitate asociată	Imobil împrejmuit / neîmprejmuit	Imobil contestat / necontestat	Alte observații	
					Neîmprejmuit		Parcela T60, A 1452/19/2 se identifica cu parcela T60, A 1452/19 din T.P. 33110	



REGISTRUL CADASTRAL AL IMOBILELOR

Anexa nr. 2

UAT Brăduț

Zonă cooperativizată/necooperativizată (Co)

Sector cadastral nr. 151

1. DESCRIEREA IMOBILULUI																
DATE TEREN											DATE CONSTRUCȚII					
Identificator teren	Adresă imobil	Nr. cadastral	Nr. CF	Suprafața măsurată (mp)	Intravilan/ Extravilan (I/E)	Nr. top.	Nr. tarla	Nr. parcelă	Categorie folosință	Suprafața parcelă (mp)	Identificator construcție	Cod grupă destinație	Suprafața construită (mp)	Nr. niveluri	Nr. CF	Constr. cu acte (DA/NU)
696	Jud. Covasna, UAT Brăduț, Extravilan, Tarla 60, Parcela A1452/33/3			1141	E		60	1452/33/3	A	1141						

2. PROPRIETATEA / POSESIA													
Titularul dreptului / posesiei			Data nașterii/ CUI	Domiciliu/ Sediu	Cota parte	Identif. entitate asociată	Cotă parte teren UI	Mod de dobândire	Act juridic			Obs. privitoare la proprietar	
Nume / Denumire	Iniț. tată	Prenume							Tip act	Nr. act / data	Emitent		
BENKO	F	ANNA		Jud. Covasna Com. Brăduț Loc. Neidentificată Cod poștal 999999	1/1	696		Reconstituire	Act administrativ	Titlu de proprietate nr. 33615 / 03.12.2002	CJPSDPAT COVASNA		

3. SARCINI / DEZMEMBRĂMINTE													
Titular			Data nașterii/ CUI	Domiciliu/ Sediu	Tipul sarcinii sau al dezmembrămintelor dreptului de proprietate	Cota parte	Identif. entitate asociată	Act juridic			Valoare ipotecă	Tip monedă	
Nume / Denumire	Iniț. tată	Prenume						Tip act	Nr. act / data	Emitent			

4. NOTĂRI, PROCESE, INTERDICȚII					5. OBSERVAȚII		
Tipul notării	Tip act	Nr. act / data	Emitent	Identificator entitate asociată	Imobil împrejmuit / neîmprejmuit	Imobil contestat / necontestat	Alte observații
					Neîmprejmuit		Parcela T60, A 1452/33/3 se identifica cu parcela T60, A 1452/33 din T.P. 33615



REGISTRUL CADASTRAL AL IMOBILELOR

Anexa nr. 2

UAT Brăduț

Zonă cooperativizată/necooperativizată (Co)

Sector cadastral nr. 151

1. DESCRIEREA IMOBILULUI																
DATE TEREN											DATE CONSTRUCȚII					
Identificator teren	Adresă imobil	Nr. cadastral	Nr. CF	Suprafața măsurată (mp)	Intravilan/ Extravilan (I/E)	Nr. top.	Nr. tarla	Nr. parcelă	Categorie folosință	Suprafața parcelă (mp)	Identificator construcție	Cod grupă destinație	Suprafața construită (mp)	Nr. niveluri	Nr. CF	Constr. cu acte (DA/NU)
697	Jud. Covasna, UAT Brăduț, Extravilan, Tarla 60, Parcela A1452/27			2800	E		60	1452/27	A	2800						

2. PROPRIETATEA / POSESIA													
Titularul dreptului / posesiei			Data nașterii/ CUI	Domiciliu/ Sediul	Cota parte	Identif. entitate asociată	Cotă parte teren UI	Mod de dobândire	Act juridic			Obs. privitoare la proprietar	
Nume / Denumire	Iniț. tată	Prenume							Tip act	Nr. act / data	Emitent		
ALBERT	M	BÉLA		Jud. Covasna Com. Brăduț Loc. Neidentificată Cod poștal 999999	1/1	697	Reconstituire	Act administrativ	Titlu de proprietate nr. 39006 / 25.11.2003	CJPSDPAT COVASNA			
BARTHA	J	VILMOS		Jud. Covasna Com. Brăduț Loc. Neidentificată Cod poștal 999999									
FODOR	J	BORBÁLA		Jud. Covasna Com. Brăduț Loc. Neidentificată Cod poștal 999999									

3. SARCINI / DEZMEMBRĂMINTE													
Titular			Data nașterii/ CUI	Domiciliu/ Sediul	Tipul sarcinii sau al dezmembrămintelor dreptului de proprietate	Cota parte	Identif. entitate asociată	Act juridic			Valoare ipotecă	Tip monedă	
Nume / Denumire	Iniț. tată	Prenume						Tip act	Nr. act / data	Emitent			

4. NOTĂRI, PROCESE, INTERDICȚII					5. OBSERVAȚII		
Tipul notării	Tip act	Nr. act / data	Emitent	Identificator entitate asociată	Imobil împrejmuit / neîmprejmuit	Imobil contestat / necontestat	Alte observații
					Neîmprejmuit		Parcela T60, A 1452/27 se identifica cu parcela T60, A 1452 din I/1/39006



REGISTRUL CADASTRAL AL IMOBILELOR

Anexa nr. 2

UAT Brăduț

Zonă cooperativizată/necooperativizată (Co)

Sector cadastral nr. 151

1. DESCRIEREA IMOBILULUI																
DATE TEREN											DATE CONSTRUCȚII					
Identificator teren	Adresă imobil	Nr. cadastral	Nr. CF	Suprafața măsurată (mp)	Intravilan/ Extravilan (I/E)	Nr. top.	Nr. tarla	Nr. parcelă	Categorie folosință	Suprafața parcelă (mp)	Identificator construcție	Cod grupă destinație	Suprafața construită (mp)	Nr. niveluri	Nr. CF	Constr. cu acte (DA/NU)
698	Jud. Covasna, UAT Brăduț, Extravilan, Tarla 60, Parcela A1452/28			1500	E		60	1452/28	A	1500						

2. PROPRIETATEA / POSESIA													
Titularul dreptului / posesiei			Data nașterii/ CUI	Domiciliu/ Sediul	Cota parte	Identif. entitate asociată	Cotă parte teren UI	Mod de dobândire	Act juridic			Obs. privitoare la proprietar	
Nume / Denumire	Iniț. tată	Prenume							Tip act	Nr. act / data	Emitent		
KOVACS		ISTVAN		Jud. Covasna Com. Brăduț Loc. Neidentificată Cod poștal 999999	1/1	698		Reconstituire	Act administrativ	Titlu de proprietate nr. 33606 / 02.12.2002	CJPSDPAT COVASNA		

3. SARCINI / DEZMEMBRĂMINTE													
Titular			Data nașterii/ CUI	Domiciliu/ Sediul	Tipul sarcinii sau al dezmembrămintelor dreptului de proprietate	Cota parte	Identif. entitate asociată	Act juridic			Valoare ipotecă	Tip monedă	
Nume / Denumire	Iniț. tată	Prenume						Tip act	Nr. act / data	Emitent			

4. NOTĂRI, PROCESE, INTERDICȚII					5. OBSERVAȚII		
Tipul notării	Tip act	Nr. act / data	Emitent	Identificator entitate asociată	Imobil împrejmuit / neîmprejmuit	Imobil contestat / necontestat	Alte observații
					Neîmprejmuit		Parcela T60, A 1452/28 se identifica cu parcela T60, A 1452 din T.P. 33606



REGISTRUL CADASTRAL AL IMOBILELOR

Anexa nr. 2

UAT Brăduț

Zonă cooperativizată/necooperativizată (Co)

Sector cadastral nr. 151

1. DESCRIEREA IMOBILULUI																
DATE TEREN											DATE CONSTRUCȚII					
Identificator teren	Adresă imobil	Nr. cadastral	Nr. CF	Suprafața măsurată (mp)	Intravilan/ Extravilan (I/E)	Nr. top.	Nr. tarla	Nr. parcelă	Categorie folosință	Suprafața parcelă (mp)	Identificator construcție	Cod grupă destinație	Suprafața construită (mp)	Nr. niveluri	Nr. CF	Constr. cu acte (DA/NU)
699	Jud. Covasna, UAT Brăduț, Extravilan, Tarla 60, Parcela A1452/32			1497	E		60	1452/32	A	1497						

2. PROPRIETATEA / POSESIA													
Titularul dreptului / posesiei			Data nașterii/ CUI	Domiciliu/ Sediul	Cota parte	Identif. entitate asociată	Cotă parte teren UI	Mod de dobândire	Act juridic			Obs. privitoare la proprietar	
Nume / Denumire	Iniț. tată	Prenume							Tip act	Nr. act / data	Emitent		
FARKAS		TEREZ	23.08.1931	Jud. Covasna Com. Brăduț Sat Doboșeni Cod poștal 527056	1/1	699		Îeșire din indiviziune	Act notarial	Act de partaj voluntar nr. 1372 / 31.03.2022	N.P. Nagy Attila-Ignác		

3. SARCINI / DEZMEMBRĂMINTE													
Titular			Data nașterii/ CUI	Domiciliu/ Sediul	Tipul sarcinii sau al dezmembrămintelor dreptului de proprietate	Cota parte	Identif. entitate asociată	Act juridic			Valoare ipotecă	Tip monedă	
Nume / Denumire	Iniț. tată	Prenume						Tip act	Nr. act / data	Emitent			

4. NOTĂRI, PROCESE, INTERDICȚII					5. OBSERVAȚII		
Tipul notării	Tip act	Nr. act / data	Emitent	Identificator entitate asociată	Imobil împrejmuit / neîmprejmuit	Imobil contestat / necontestat	Alte observații
					Neîmprejmuit		



REGISTRUL CADASTRAL AL IMOBILELOR

Anexa nr. 2

UAT Brăduț

Zonă cooperativizată/necooperativizată (Co)


Sector cadastral nr. 151

1. DESCRIEREA IMOBILULUI																
DATE TEREN											DATE CONSTRUCȚII					
Identificator teren	Adresă imobil	Nr. cadastral	Nr. CF	Suprafața măsurată (mp)	Intravilan/ Extravilan (I/E)	Nr. top.	Nr. tarla	Nr. parcelă	Categorie folosință	Suprafața parcelă (mp)	Identificator construcție	Cod grupă destinație	Suprafața construită (mp)	Nr. niveluri	Nr. CF	Constr. cu acte (DA/NU)
700	Jud. Covasna, UAT Brăduț, Extravilan, Tarla 60, Parcela A1452/33/1			1566	E		60	1452/33/1	A	1566						

2. PROPRIETATEA / POSESIA													
Titularul dreptului / posesiei			Data nașterii/ CUI	Domiciliu/ Sediu	Cota parte	Identif. entitate asociată	Cotă parte teren UI	Mod de dobândire	Act juridic			Obs. privitoare la proprietar	
Nume / Denumire	Iniț. tată	Prenume							Tip act	Nr. act / data	Emitent		
BOER	I	IREN		Jud. Covasna Com. Brăduț Loc. Neidentificată Cod poștal 999999	1/1	700		Reconstituire	Act administrativ	Titlu de proprietate nr. 34036 / 18.12.2002	CJPSDPAT COVASNA		
KOLUMBAN	I	ZOLTAN		Jud. Covasna Com. Brăduț Loc. Neidentificată Cod poștal 999999									

3. SARCINI / DEZMEMBRĂMINTE													
Titular			Data nașterii/ CUI	Domiciliu/ Sediu	Tipul sarcinii sau al dezmembrămintelor dreptului de proprietate	Cota parte	Identif. entitate asociată	Act juridic			Valoare ipotecă	Tip monedă	
Nume / Denumire	Iniț. tată	Prenume						Tip act	Nr. act / data	Emitent			

4. NOTĂRI, PROCESE, INTERDICȚII					5. OBSERVAȚII			
Tipul notării	Tip act	Nr. act / data	Emitent	Identificator entitate asociată	Imobil împrejmuit / neîmprejmuit	Imobil contestat / necontestat	Alte observații	
					Neîmprejmuit		Parcela T60, A 1452/33/1 se identifica cu parcela T60, A 1452 din T.P. 34036	



REGISTRUL CADASTRAL AL IMOBILELOR

Anexa nr. 2

UAT Brăduț

Zonă cooperativizată/necooperativizată (Co)


Sector cadastral nr. 151

1. DESCRIEREA IMOBILULUI																
DATE TEREN											DATE CONSTRUCȚII					
Identificator teren	Adresă imobil	Nr. cadastral	Nr. CF	Suprafața măsurată (mp)	Intravilan/ Extravilan (I/E)	Nr. top.	Nr. tarla	Nr. parcelă	Categorie folosință	Suprafața parcelă (mp)	Identificator construcție	Cod grupă destinație	Suprafața construită (mp)	Nr. niveluri	Nr. CF	Constr. cu acte (DA/NU)
701	Jud. Covasna, UAT Brăduț, Extravilan, Tarla 60, Parcela A1452/33/2			1364	E		60	1452/33/2	A	1364						

2. PROPRIETATEA / POSESIA													
Titularul dreptului / posesiei			Data nașterii/ CUI	Domiciliu/ Sediul	Cota parte	Identif. entitate asociată	Cotă parte teren UI	Mod de dobândire	Act juridic			Obs. privitoare la proprietar	
Nume / Denumire	Iniț. tată	Prenume							Tip act	Nr. act / data	Emitent		
BOER	I	IREN		Jud. Covasna Com. Brăduț Loc. Neidentificată Cod poștal 999999	1/1	701		Reconstituire	Act administrativ	Titlu de proprietate nr. 34036 / 18.12.2002	CJPSDPAT COVASNA		
KOLUMBAN	I	ZOLTAN		Jud. Covasna Com. Brăduț Loc. Neidentificată Cod poștal 999999									

3. SARCINI / DEZMEMBRĂMINTE													
Titular			Data nașterii/ CUI	Domiciliu/ Sediul	Tipul sarcinii sau al dezmembrămintelor dreptului de proprietate	Cota parte	Identif. entitate asociată	Act juridic			Valoare ipotecă	Tip monedă	
Nume / Denumire	Iniț. tată	Prenume						Tip act	Nr. act / data	Emitent			

4. NOTĂRI, PROCESE, INTERDICȚII					5. OBSERVAȚII			
Tipul notării	Tip act	Nr. act / data	Emitent	Identificator entitate asociată	Imobil împrejmuit / neîmprejmuit	Imobil contestat / necontestat	Alte observații	
					Neîmprejmuit		Parcela T60, A 1452/33/2 se identifica cu parcela T60, A 1452 din T.P. 34036	



REGISTRUL CADASTRAL AL IMOBILELOR

Anexa nr. 2

UAT Brăduț

Zonă cooperativizată/necooperativizată (Co)


Sector cadastral nr. 151

1. DESCRIEREA IMOBILULUI																
DATE TEREN											DATE CONSTRUCȚII					
Identificator teren	Adresă imobil	Nr. cadastral	Nr. CF	Suprafața măsurată (mp)	Intravilan/ Extravilan (I/E)	Nr. top.	Nr. tarla	Nr. parcelă	Categorie folosință	Suprafața parcelă (mp)	Identificator construcție	Cod grupă destinație	Suprafața construită (mp)	Nr. niveluri	Nr. CF	Constr. cu acte (DA/NU)
702	Jud. Covasna, UAT Brăduț, Extravilan, Tarla 60, Parcela A1452/13			5000	E		60	1452/13	A	5000						

2. PROPRIETATEA / POSESIA													
Titularul dreptului / posesiei			Data nașterii/ CUI	Domiciliu/ Sediu	Cota parte	Identif. entitate asociată	Cotă parte teren UI	Mod de dobândire	Act juridic			Obs. privitoare la proprietar	
Nume / Denumire	Iniț. tată	Prenume							Tip act	Nr. act / data	Emitent		
KOLUMBAN	S	ALMOS		Jud. Covasna Com. Brăduț Loc. Neidentificată Cod poștal 999999	1/1	702	Reconstituire	Act administrativ	Titlu de proprietate nr. 34032 / 18.12.2002	CJPSDPAT COVASNA			
KOLUMBAN	S	ISTVAN		Jud. Covasna Com. Brăduț Loc. Neidentificată Cod poștal 999999									

3. SARCINI / DEZMEMBRĂMINTE													
Titular			Data nașterii/ CUI	Domiciliu/ Sediu	Tipul sarcinii sau al dezmembrămintelor dreptului de proprietate	Cota parte	Identif. entitate asociată	Act juridic			Valoare ipotecă	Tip monedă	
Nume / Denumire	Iniț. tată	Prenume						Tip act	Nr. act / data	Emitent			

4. NOTĂRI, PROCESE, INTERDICȚII					5. OBSERVAȚII		
Tipul notării	Tip act	Nr. act / data	Emitent	Identificator entitate asociată	Imobil împrejmuit / neîmprejmuit	Imobil contestat / necontestat	Alte observații
					Neîmprejmuit		Parcela T60, A 1452/13 se identifica cu parcela T60, A 1452 din T.P. 34032



REGISTRUL CADASTRAL AL IMOBILELOR

Anexa nr. 2

UAT Brăduț

Zonă cooperativizată/necooperativizată (Co)


Sector cadastral nr. 151

1. DESCRIEREA IMOBILULUI																
DATE TEREN											DATE CONSTRUCȚII					
Identificator teren	Adresă imobil	Nr. cadastral	Nr. CF	Suprafața măsurată (mp)	Intravilan/ Extravilan (I/E)	Nr. top.	Nr. tarla	Nr. parcelă	Categorie folosință	Suprafața parcelă (mp)	Identificator construcție	Cod grupă destinație	Suprafața construită (mp)	Nr. niveluri	Nr. CF	Constr. cu acte (DA/NU)
703	Jud. Covasna, UAT Brăduț, Extravilan, Tarla 60, Parcela A1452/34			4300	E		60	1452/34	A	4300						

2. PROPRIETATEA / POSESIA													
Titularul dreptului / posesiei			Data nașterii/ CUI	Domiciliu/ Sediul	Cota parte	Identif. entitate asociată	Cotă parte teren UI	Mod de dobândire	Act juridic			Obs. privitoare la proprietar	
Nume / Denumire	Iniț. tată	Prenume							Tip act	Nr. act / data	Emitent		
KOLUMBAN	S	ALMOS		Jud. Covasna Com. Brăduț Loc. Neidentificată Cod poștal 999999	1/1	703		Reconstituire	Act administrativ	Titlu de proprietate nr. 34033 / 18.12.2002	CJPSDPAT COVASNA		
KOLUMBAN	S	ISTVAN		Jud. Covasna Com. Brăduț Loc. Neidentificată Cod poștal 999999									

3. SARCINI / DEZMEMBRĂMINTE													
Titular			Data nașterii/ CUI	Domiciliu/ Sediul	Tipul sarcinii sau al dezmembrămintelor dreptului de proprietate	Cota parte	Identif. entitate asociată	Act juridic			Valoare ipotecă	Tip monedă	
Nume / Denumire	Iniț. tată	Prenume						Tip act	Nr. act / data	Emitent			

4. NOTĂRI, PROCESE, INTERDICȚII					5. OBSERVAȚII		
Tipul notării	Tip act	Nr. act / data	Emitent	Identificator entitate asociată	Imobil împrejmuit / neîmprejmuit	Imobil contestat / necontestat	Alte observații
					Neîmprejmuit		Parcela T60, A 1452/34 se identifica cu parcela T60, A 1452 din T.P. 34033



REGISTRUL CADASTRAL AL IMOBILELOR

Anexa nr. 2

UAT Brăduț
Zonă cooperativizată/necooperativizată (Co)

Sector cadastral nr. 151

1. DESCRIEREA IMOBILULUI																
DATE TEREN											DATE CONSTRUCȚII					
Identificator teren	Adresă imobil	Nr. cadastral	Nr. CF	Suprafața măsurată (mp)	Intravilan/ Extravilan (I/E)	Nr. top.	Nr. tarla	Nr. parcelă	Categorie folosință	Suprafața parcelă (mp)	Identificator construcție	Cod grupă destinație	Suprafața construită (mp)	Nr. niveluri	Nr. CF	Constr. cu acte (DA/NU)
704	Jud. Covasna, UAT Brăduț, Extravilan, Tarla 60, Parcela A1452/35			3000	E		60	1452/35	A	3000						

2. PROPRIETATEA / POSESIA													
Titularul dreptului / posesiei			Data nașterii/ CUI	Domiciliu/ Sediu	Cota parte	Identif. entitate asociată	Cotă parte teren UI	Mod de dobândire	Act juridic			Obs. privitoare la proprietar	
Nume / Denumire	Iniț. tată	Prenume							Tip act	Nr. act / data	Emitent		
KOLUMBAN	G	ZOLTAN		Jud. Covasna Com. Brăduț Loc. Neidentificată Cod poștal 999999	1/1	704		Reconstituire	Act administrativ	Titlu de proprietate nr. 34030 / 17.12.2002	CJPSDPAT COVASNA		

3. SARCINI / DEZMEMBRĂMINTE													
Titular			Data nașterii/ CUI	Domiciliu/ Sediu	Tipul sarcinii sau al dezmembrămintelor dreptului de proprietate	Cota parte	Identif. entitate asociată	Act juridic			Valoare ipotecă	Tip monedă	
Nume / Denumire	Iniț. tată	Prenume						Tip act	Nr. act / data	Emitent			

4. NOTĂRI, PROCESE, INTERDICȚII					5. OBSERVAȚII			
Tipul notării	Tip act	Nr. act / data	Emitent	Identificator entitate asociată	Imobil împrejmuit / neîmprejmuit	Imobil contestat / necontestat	Alte observații	
					Neîmprejmuit		Parcela T60, A 1452/35 se identifica cu parcela T60, A 1452 din T.P. 34030	



REGISTRUL CADASTRAL AL IMOBILELOR

Anexa nr. 2

UAT Brăduț

Zonă cooperativizată/necooperativizată (Co)

Sector cadastral nr. 151

1. DESCRIEREA IMOBILULUI																
DATE TEREN											DATE CONSTRUCȚII					
Identificator teren	Adresă imobil	Nr. cadastral	Nr. CF	Suprafața măsurată (mp)	Intravilan/ Extravilan (I/E)	Nr. top.	Nr. tarla	Nr. parcelă	Categorie folosință	Suprafața parcelă (mp)	Identificator construcție	Cod grupă destinație	Suprafața construită (mp)	Nr. niveluri	Nr. CF	Constr. cu acte (DA/NU)
705	Jud. Covasna, UAT Brăduț, Extravilan, Tarla 60, Parcela A1452/36			800	E		60	1452/36	A	800						

2. PROPRIETATEA / POESIA													
Titularul dreptului / posesiei			Data nașterii/ CUI	Domiciliu/ Sediul	Cota parte	Identif. entitate asociată	Cotă parte teren UI	Mod de dobândire	Act juridic			Obs. privitoare la proprietar	
Nume / Denumire	Iniț. tată	Prenume							Tip act	Nr. act / data	Emitent		
COMUNA BRADUT			4404400	Jud. Covasna Com. Brăduț nr. 171 Cod poștal 527055	1/1	705		Lege	Act normativ	Legea nr. 7 / 13.03.1996	Parlamentul Romaniei		

3. SARCINI / DEZMEMBRĂMINTE													
Titular			Data nașterii/ CUI	Domiciliu/ Sediul	Tipul sarcinii sau al dezmembrămintelor dreptului de proprietate	Cota parte	Identif. entitate asociată	Act juridic			Valoare ipotecă	Tip monedă	
Nume / Denumire	Iniț. tată	Prenume						Tip act	Nr. act / data	Emitent			

4. NOTĂRI, PROCESE, INTERDICȚII					5. OBSERVAȚII		
Tipul notării	Tip act	Nr. act / data	Emitent	Identificator entitate asociată	Imobil împrejmuit / neîmprejmuit	Imobil contestat / necontestat	Alte observații
					Neîmprejmuit		Teren la dispoziția Comisiei Locale



REGISTRUL CADASTRAL AL IMOBILELOR

Anexa nr. 2

UAT Brăduț

Zonă cooperativizată/necooperativizată (Co)

Sector cadastral nr. 151

1. DESCRIEREA IMOBILULUI																
DATE TEREN											DATE CONSTRUCȚII					
Identificator teren	Adresă imobil	Nr. cadastral	Nr. CF	Suprafața măsurată (mp)	Intravilan/ Extravilan (I/E)	Nr. top.	Nr. tarla	Nr. parcelă	Categorie folosință	Suprafața parcelă (mp)	Identificator construcție	Cod grupă destinație	Suprafața construită (mp)	Nr. niveluri	Nr. CF	Constr. cu acte (DA/NU)
706	Jud. Covasna, UAT Brăduț, Extravilan, Tarla 60, Parcela A1452/40			4013	E		60	1452/40	A	4013						

2. PROPRIETATEA / POSESIA													
Titularul dreptului / posesiei			Data nașterii/ CUI	Domiciliu/ Sediul	Cota parte	Identif. entitate asociată	Cotă parte teren UI	Mod de dobândire	Act juridic			Obs. privitoare la proprietar	
Nume / Denumire	Iniț. tată	Prenume							Tip act	Nr. act / data	Emitent		
TÓKOS		VILMOS		Jud. Covasna Com. Brăduț Loc. Neidentificată Cod poștal 999999	1/1	706		Reconstituire	Act administrativ	Titlu de proprietate nr. 17191/30321 / 18.09.2002	CJPSDPAT COVASNA		

3. SARCINI / DEZMEMBRĂMINTE													
Titular			Data nașterii/ CUI	Domiciliu/ Sediul	Tipul sarcinii sau al dezmembrămintelor dreptului de proprietate	Cota parte	Identif. entitate asociată	Act juridic			Valoare ipotecă	Tip monedă	
Nume / Denumire	Iniț. tată	Prenume						Tip act	Nr. act / data	Emitent			

4. NOTĂRI, PROCESE, INTERDICȚII					5. OBSERVAȚII		
Tipul notării	Tip act	Nr. act / data	Emitent	Identificator entitate asociată	Imobil împrejmuit / neîmprejmuit	Imobil contestat / necontestat	Alte observații
					Neîmprejmuit		



REGISTRUL CADASTRAL AL IMOBILELOR

Anexa nr. 2

UAT Brăduț

Zonă cooperativizată/necooperativizată (Co)


Sector cadastral nr. 151

1. DESCRIEREA IMOBILULUI																
DATE TEREN											DATE CONSTRUCȚII					
Identificator teren	Adresă imobil	Nr. cadastral	Nr. CF	Suprafața măsurată (mp)	Intravilan/ Extravilan (I/E)	Nr. top.	Nr. tarla	Nr. parcelă	Categorie folosință	Suprafața parcelă (mp)	Identificator construcție	Cod grupă destinație	Suprafața construită (mp)	Nr. niveluri	Nr. CF	Constr. cu acte (DA/NU)
707	Jud. Covasna, UAT Brăduț, Extravilan, Tarla 60, Parcela A1452/41			2336	E		60	1452/41	A	2336						

2. PROPRIETATEA / POSESIA													
Titularul dreptului / posesiei			Data nașterii/ CUI	Domiciliu/ Sediul	Cota parte	Identif. entitate asociată	Cotă parte teren UI	Mod de dobândire	Act juridic			Obs. privitoare la proprietar	
Nume / Denumire	Iniț. tată	Prenume							Tip act	Nr. act / data	Emitent		
BALÁZSI		JULIÁNNA		Jud. Covasna Com. Brăduț Loc. Neidentificată Cod poștal 999999	1/1	707	Reconstituire	Act administrativ	Titlu de proprietate nr. 31656 / 23.09.2002	CJPSDPAT COVASNA			
KOLUMBÁN		GÁBOR		Jud. Covasna Com. Brăduț Loc. Neidentificată Cod poștal 999999									
KOLUMBÁN		HELÉNA		Jud. Covasna Com. Brăduț Loc. Neidentificată Cod poștal 999999									
KOLUMBÁN		MARGIT		Jud. Covasna Com. Brăduț Loc. Neidentificată Cod poștal 999999									

3. SARCINI / DEZMEMBRĂMINTE												
Titular			Data nașterii/ CUI	Domiciliu/ Sediul	Tipul sarcinii sau al dezmembrămintelor dreptului de proprietate	Cota parte	Identif. entitate asociată	Act juridic			Valoare ipotecă	Tip monedă
Nume / Denumire	Iniț. tată	Prenume						Tip act	Nr. act / data	Emitent		

4. NOTĂRI, PROCESE, INTERDICȚII					5. OBSERVAȚII		
Tipul notării	Tip act	Nr. act / data	Emitent	Identificator entitate asociată	Imobil împrejmuit / neîmprejmuit	Imobil contestat / necontestat	Alte observații
					Neîmprejmuit		



REGISTRUL CADASTRAL AL IMOBILELOR

Anexa nr. 2

UAT Brăduț
Zonă cooperativizată/necooperativizată (Co)

Sector cadastral nr. 151

1. DESCRIEREA IMOBILULUI																
DATE TEREN											DATE CONSTRUCȚII					
Identificator teren	Adresă imobil	Nr. cadastral	Nr. CF	Suprafața măsurată (mp)	Intravilan/ Extravilan (I/E)	Nr. top.	Nr. tarla	Nr. parcelă	Categorie folosință	Suprafața parcelă (mp)	Identificator construcție	Cod grupă destinație	Suprafața construită (mp)	Nr. niveluri	Nr. CF	Constr. cu acte (DA/NU)
708	Jud. Covasna, UAT Brăduț, Extravilan, Tarla 60, Parcela A1452/37			3696	E		60	1452/37	A	3696						

2. PROPRIETATEA / POESIA													
Titularul dreptului / posesiei			Data nașterii/ CUI	Domiciliu/ Sediul	Cota parte	Identif. entitate asociată	Cotă parte teren UI	Mod de dobândire	Act juridic			Obs. privitoare la proprietar	
Nume / Denumire	Iniț. tată	Prenume							Tip act	Nr. act / data	Emitent		
COMUNA BRADUT			4404400	Jud. Covasna Com. Brăduț nr. 171 Cod poștal 527055	1/1	708		Lege	Act normativ	Legea nr. 7 / 13.03.1996	Parlamentul Romaniei		

3. SARCINI / DEZMEMBRĂMINTE													
Titular			Data nașterii/ CUI	Domiciliu/ Sediul	Tipul sarcinii sau al dezmembrămintelor dreptului de proprietate	Cota parte	Identif. entitate asociată	Act juridic			Valoare ipotecă	Tip monedă	
Nume / Denumire	Iniț. tată	Prenume						Tip act	Nr. act / data	Emitent			

4. NOTĂRI, PROCESE, INTERDICȚII					5. OBSERVAȚII			
Tipul notării	Tip act	Nr. act / data	Emitent	Identificator entitate asociată	Imobil împrejmuit / neîmprejmuit	Imobil contestat / necontestat	Alte observații	
					Neîmprejmuit		Teren la dispoziția Comisiei Locale	



REGISTRUL CADASTRAL AL IMOBILELOR

Anexa nr. 2

UAT Brăduț

Zonă cooperativizată/necooperativizată (Co)

Sector cadastral nr. 151

1. DESCRIEREA IMOBILULUI																
DATE TEREN											DATE CONSTRUCȚII					
Identificator teren	Adresă imobil	Nr. cadastral	Nr. CF	Suprafața măsurată (mp)	Intravilan/ Extravilan (I/E)	Nr. top.	Nr. tarla	Nr. parcelă	Categorie folosință	Suprafața parcelă (mp)	Identificator construcție	Cod grupă destinație	Suprafața construită (mp)	Nr. niveluri	Nr. CF	Constr. cu acte (DA/NU)
709	Jud. Covasna, UAT Brăduț, Extravilan, Tarla 60, Parcela A1452/15/1			1497	E		60	1452/15/1	A	1497						

2. PROPRIETATEA / POSESIA													
Titularul dreptului / posesiei			Data nașterii/ CUI	Domiciliu/ Sediul	Cota parte	Identif. entitate asociată	Cotă parte teren UI	Mod de dobândire	Act juridic			Obs. privitoare la proprietar	
Nume / Denumire	Iniț. tată	Prenume							Tip act	Nr. act / data	Emitent		
BENKO		REBEKA		Jud. Covasna Com. Brăduț Loc. Neidentificată Cod poștal 999999	1/1	709		Reconstituire	Act administrativ	Titlu de proprietate nr. 33609 / 02.12.2002	CJPSDPAT COVASNA		

3. SARCINI / DEZMEMBRĂMINTE													
Titular			Data nașterii/ CUI	Domiciliu/ Sediul	Tipul sarcinii sau al dezmembrămintelor dreptului de proprietate	Cota parte	Identif. entitate asociată	Act juridic			Valoare ipotecă	Tip monedă	
Nume / Denumire	Iniț. tată	Prenume						Tip act	Nr. act / data	Emitent			

4. NOTĂRI, PROCESE, INTERDICȚII					5. OBSERVAȚII		
Tipul notării	Tip act	Nr. act / data	Emitent	Identificator entitate asociată	Imobil împrejmuit / neîmprejmuit	Imobil contestat / necontestat	Alte observații
					Neîmprejmuit		Parcela T60, A 1452/15/1 se identifica cu parcela T60, A 1452/15 din T.P. 33609



REGISTRUL CADASTRAL AL IMOBILELOR

Anexa nr. 2

UAT Brăduț
Zonă cooperativizată/necooperativizată (Co)

Sector cadastral nr. 151

1. DESCRIEREA IMOBILULUI																
DATE TEREN											DATE CONSTRUCȚII					
Identificator teren	Adresă imobil	Nr. cadastral	Nr. CF	Suprafața măsurată (mp)	Intravilan/ Extravilan (I/E)	Nr. top.	Nr. tarla	Nr. parcelă	Categorie folosință	Suprafața parcelă (mp)	Identificator construcție	Cod grupă destinație	Suprafața construită (mp)	Nr. niveluri	Nr. CF	Constr. cu acte (DA/NU)
710	Jud. Covasna, UAT Brăduț, Extravilan, Tarla 60, Parcela A1452/39			2077	E		60	1452/39	A	2077						

2. PROPRIETATEA / POSESIA													
Titularul dreptului / posesiei			Data nașterii/ CUI	Domiciliu/ Sediul	Cota parte	Identif. entitate asociată	Cotă parte teren UI	Mod de dobândire	Act juridic			Obs. privitoare la proprietar	
Nume / Denumire	Iniț. tată	Prenume							Tip act	Nr. act / data	Emitent		
LAZAR		ALBERT		Jud. Covasna Com. Brăduț Loc. Neidentificată Cod poștal 999999	1/1	710		Reconstituire	Act administrativ	Titlu de proprietate nr. 33613 / 03.12.2002	CJPSDPAT COVASNA		

3. SARCINI / DEZMEMBRĂMINTE													
Titular			Data nașterii/ CUI	Domiciliu/ Sediul	Tipul sarcinii sau al dezmembrămintelor dreptului de proprietate	Cota parte	Identif. entitate asociată	Act juridic			Valoare ipotecă	Tip monedă	
Nume / Denumire	Iniț. tată	Prenume						Tip act	Nr. act / data	Emitent			

4. NOTĂRI, PROCESE, INTERDICȚII					5. OBSERVAȚII		
Tipul notării	Tip act	Nr. act / data	Emitent	Identificator entitate asociată	Imobil împrejmuit / neîmprejmuit	Imobil contestat / necontestat	Alte observații
					Neîmprejmuit		



REGISTRUL CADASTRAL AL IMOBILELOR

Anexa nr. 2

UAT Brăduț

Zonă cooperativizată/necooperativizată (Co)

Sector cadastral nr. 151

1. DESCRIEREA IMOBILULUI																
DATE TEREN											DATE CONSTRUCȚII					
Identificator teren	Adresă imobil	Nr. cadastral	Nr. CF	Suprafața măsurată (mp)	Intravilan/ Extravilan (I/E)	Nr. top.	Nr. tarla	Nr. parcelă	Categorie folosință	Suprafața parcelă (mp)	Identificator construcție	Cod grupă destinație	Suprafața construită (mp)	Nr. niveluri	Nr. CF	Constr. cu acte (DA/NU)
711	Jud. Covasna, UAT Brăduț, Extravilan, Tarla 60, Parcela A1452/38			1900	E		60	1452/38	A	1900						

2. PROPRIETATEA / POSESIA													
Titularul dreptului / posesiei			Data nașterii/ CUI	Domiciliu/ Sediul	Cota parte	Identif. entitate asociată	Cotă parte teren UI	Mod de dobândire	Act juridic			Obs. privitoare la proprietar	
Nume / Denumire	Iniț. tată	Prenume							Tip act	Nr. act / data	Emitent		
CSIKI	B	ANNA		Jud. Covasna Com. Brăduț Loc. Neidentificată Cod poștal 999999	1/1	711		Reconstituire	Act administrativ	Titlu de proprietate nr. 33102 / 28.11.2002	CJPSDPAT COVASNA		

3. SARCINI / DEZMEMBRĂMINTE													
Titular			Data nașterii/ CUI	Domiciliu/ Sediul	Tipul sarcinii sau al dezmembrămintelor dreptului de proprietate	Cota parte	Identif. entitate asociată	Act juridic			Valoare ipotecă	Tip monedă	
Nume / Denumire	Iniț. tată	Prenume						Tip act	Nr. act / data	Emitent			

4. NOTĂRI, PROCESE, INTERDICȚII					5. OBSERVAȚII		
Tipul notării	Tip act	Nr. act / data	Emitent	Identificator entitate asociată	Imobil împrejmuit / neîmprejmuit	Imobil contestat / necontestat	Alte observații
					Neîmprejmuit		Parcela T60, A 1452/38 se identifica cu parcela T60, A 1452 din T.P. 33102



REGISTRUL CADASTRAL AL IMOBILELOR

Anexa nr. 2

UAT Brăduț

Zonă cooperativizată/necooperativizată (Co)


Sector cadastral nr. 151

1. DESCRIEREA IMOBILULUI																
DATE TEREN											DATE CONSTRUCȚII					
Identificator teren	Adresă imobil	Nr. cadastral	Nr. CF	Suprafața măsurată (mp)	Intravilan/ Extravilan (I/E)	Nr. top.	Nr. tarla	Nr. parcelă	Categorie folosință	Suprafața parcelă (mp)	Identificator construcție	Cod grupă destinație	Suprafața construită (mp)	Nr. niveluri	Nr. CF	Constr. cu acte (DA/NU)
712	Jud. Covasna, UAT Brăduț, Extravilan, Tarla 60, Parcela A1452/42			2800	E		60	1452/42	A	2800						

2. PROPRIETATEA / POSESIA													
Titularul dreptului / posesiei			Data nașterii/ CUI	Domiciliu/ Sediul	Cota parte	Identif. entitate asociată	Cotă parte teren UI	Mod de dobândire	Act juridic			Obs. privitoare la proprietar	
Nume / Denumire	Iniț. tată	Prenume							Tip act	Nr. act / data	Emitent		
VÁSÁRHELYI	I	ANNA		Jud. Covasna Com. Brăduț Loc. Neidentificată Cod poștal 999999	1/2	712		Reconstituire	Act administrativ	Titlu de proprietate nr. 31879 / 23.10.2002	CJPSDPAT COVASNA		
KOLUMBAN		EMA		Jud. Covasna Com. Brăduț Sat Doboșeni Cod poștal 527056	1/2	712		Convenție	Act notarial	Contract de donație nr. 144 / 22.02.2005	N.P. Antal Liberciuc Gabriela Viorrica		
KOLUMBAN		IOAN		Jud. Covasna Com. Brăduț Sat Doboșeni Cod poștal 527056									

3. SARCINI / DEZMEMBRĂMINTE													
Titular			Data nașterii/ CUI	Domiciliu/ Sediul	Tipul sarcinii sau al dezmembrămintelor dreptului de proprietate	Cota parte	Identif. entitate asociată	Act juridic			Valoare ipotecă	Tip monedă	
Nume / Denumire	Iniț. tată	Prenume						Tip act	Nr. act / data	Emitent			

4. NOTĂRI, PROCESE, INTERDICȚII					5. OBSERVAȚII		
Tipul notării	Tip act	Nr. act / data	Emitent	Identificator entitate asociată	Imobil împrejmuit / neîmprejmuit	Imobil contestat / necontestat	Alte observații
					Neîmprejmuit		Parcela T60, A 1452/42 se identifica cu parcela T60, A 1450 din P. 31879



REGISTRUL CADASTRAL AL IMOBILELOR

Anexa nr. 2

UAT Brăduț

Zonă cooperativizată/necooperativizată (Co)


Sector cadastral nr. 151

1. DESCRIEREA IMOBILULUI																
DATE TEREN											DATE CONSTRUCȚII					
Identificator teren	Adresă imobil	Nr. cadastral	Nr. CF	Suprafața măsurată (mp)	Intravilan/ Extravilan (I/E)	Nr. top.	Nr. tarla	Nr. parcelă	Categorie folosință	Suprafața parcelă (mp)	Identificator construcție	Cod grupă destinație	Suprafața construită (mp)	Nr. niveluri	Nr. CF	Constr. cu acte (DA/NU)
713	Jud. Covasna, UAT Brăduț, Extravilan, Tarla 60, Parcela A1452/43		713	7700	E		60	1452/43	A	7700						

2. PROPRIETATEA / POSESIA													
Titularul dreptului / posesiei			Data nașterii/ CUI	Domiciliu/ Sediul	Cota parte	Identif. entitate asociată	Cotă parte teren UI	Mod de dobândire	Act juridic			Obs. privitoare la proprietar	
Nume / Denumire	Iniț. tată	Prenume							Tip act	Nr. act / data	Emitent		
KOLUMBAN		EMA		Jud. Covasna Com. Brăduț Sat Doboșeni Cod poștal 527056	1/2	713		Succesiune	Act notarial	Certificat de moștenitor nr. 156 / 27.09.2011	N.P. Nagy Attila-Ignác		
KARÁCSONY		IRÉN	08.05.1957	Jud. Covasna Com. Brăduț Sat Doboșeni nr. 310 Cod poștal 527056	1/2	713		Succesiune	Act notarial	Certificat de moștenitor nr. 156 / 27.09.2011	N.P. Nagy Attila-Ignác		

3. SARCINI / DEZMEMBRĂMINTE													
Titular			Data nașterii/ CUI	Domiciliu/ Sediul	Tipul sarcinii sau al dezmembrămintelor dreptului de proprietate	Cota parte	Identif. entitate asociată	Act juridic			Valoare ipotecă	Tip monedă	
Nume / Denumire	Iniț. tată	Prenume						Tip act	Nr. act / data	Emitent			

4. NOTĂRI, PROCESE, INTERDICȚII					5. OBSERVAȚII		
Tipul notării	Tip act	Nr. act / data	Emitent	Identificator entitate asociată	Imobil împrejmuit / neîmprejmuit	Imobil contestat / necontestat	Alte observații
					Neîmprejmuit		Parcela T60, A 1452/43 se identifica cu parcela T60, A 1452 din T.P. 33122



REGISTRUL CADASTRAL AL IMOBILELOR

Anexa nr. 2

UAT Brăduț

Zonă cooperativizată/necooperativizată (Co)

Sector cadastral nr. 151

1. DESCRIEREA IMOBILULUI																
DATE TEREN											DATE CONSTRUCȚII					
Identificator teren	Adresă imobil	Nr. cadastral	Nr. CF	Suprafața măsurată (mp)	Intravilan/ Extravilan (I/E)	Nr. top.	Nr. tarla	Nr. parcelă	Categorie folosință	Suprafața parcelă (mp)	Identificator construcție	Cod grupă destinație	Suprafața construită (mp)	Nr. niveluri	Nr. CF	Constr. cu acte (DA/NU)
714	Jud. Covasna, UAT Brăduț, Extravilan, Tarla 60, Parcela A1452/44			3500	E		60	1452/44	A	3500						

2. PROPRIETATEA / POSESIA													
Titularul dreptului / posesiei			Data nașterii/ CUI	Domiciliu/ Sediul	Cota parte	Identif. entitate asociată	Cotă parte teren UI	Mod de dobândire	Act juridic			Obs. privitoare la proprietar	
Nume / Denumire	Iniț. tată	Prenume							Tip act	Nr. act / data	Emitent		
FARKAS	M	JANOS		Jud. Covasna Com. Brăduț Loc. Neidentificată Cod poștal 999999	1/1	714		Reconstituire	Act administrativ	Titlu de proprietate nr. 34040 / 18.12.2002	CJPSDPAT COVASNA		

3. SARCINI / DEZMEMBRĂMINTE													
Titular			Data nașterii/ CUI	Domiciliu/ Sediul	Tipul sarcinii sau al dezmembrămintelor dreptului de proprietate	Cota parte	Identif. entitate asociată	Act juridic			Valoare ipotecă	Tip monedă	
Nume / Denumire	Iniț. tată	Prenume						Tip act	Nr. act / data	Emitent			

4. NOTĂRI, PROCESE, INTERDICȚII					5. OBSERVAȚII		
Tipul notării	Tip act	Nr. act / data	Emitent	Identificator entitate asociată	Imobil împrejmuit / neîmprejmuit	Imobil contestat / necontestat	Alte observații
					Neîmprejmuit		Parcela T60, A 1452/44 se identifica cu parcela T60, A 1452 din T.P. 34040



REGISTRUL CADASTRAL AL IMOBILELOR

Anexa nr. 2

UAT Brăduț

Zonă cooperativizată/necooperativizată (Co)

Sector cadastral nr. 151

1. DESCRIEREA IMOBILULUI																
DATE TEREN											DATE CONSTRUCȚII					
Identificator teren	Adresă imobil	Nr. cadastral	Nr. CF	Suprafața măsurată (mp)	Intravilan/ Extravilan (I/E)	Nr. top.	Nr. tarla	Nr. parcelă	Categorie folosință	Suprafața parcelă (mp)	Identificator construcție	Cod grupă destinație	Suprafața construită (mp)	Nr. niveluri	Nr. CF	Constr. cu acte (DA/NU)
715	Jud. Covasna, UAT Brăduț, Extravilan, Tarla 60, Parcela A1452/29			5158	E		60	1452/29	A	5158						

2. PROPRIETATEA / POSESIA													
Titularul dreptului / posesiei			Data nașterii/ CUI	Domiciliu/ Sediul	Cota parte	Identif. entitate asociată	Cotă parte teren UI	Mod de dobândire	Act juridic			Obs. privitoare la proprietar	
Nume / Denumire	Iniț. tată	Prenume							Tip act	Nr. act / data	Emitent		
FARKAS	I	GÁBOR		Jud. Covasna Com. Brăduț Loc. Neidentificată Cod poștal 999999	1/1	715	Reconstituire	Act administrativ	Titlu de proprietate nr. 37928 / 02.09.2003	CJPSDPAT COVASNA			
FARKAS	I	IMRE		Jud. Covasna Com. Brăduț Loc. Neidentificată Cod poștal 999999									
KOVÁCS	I	ESZTER		Jud. Covasna Com. Brăduț Loc. Neidentificată Cod poștal 999999									
MATYIKA	I	IRMA		Jud. Covasna Com. Brăduț Loc. Neidentificată Cod poștal 999999									
TARCSAFALVI	I	ESZTER		Jud. Covasna Com. Brăduț Loc. Neidentificată Cod poștal 999999									

3. SARCINI / DEZMEMBRĂMINTE													
Titular			Data nașterii/ CUI	Domiciliu/ Sediul	Tipul sarcinii sau al dezmembrămintelor dreptului de proprietate	Cota parte	Identif. entitate asociată	Act juridic			Valoare ipotecă	Tip monedă	
Nume / Denumire	Iniț. tată	Prenume						Tip act	Nr. act / data	Emitent			

4. NOTĂRI, PROCESE, INTERDICȚII					5. OBSERVAȚII		
Tipul notării	Tip act	Nr. act / data	Emitent	Identificator entitate asociată	Imobil împrejmuit / neîmprejmuit	Imobil contestat / necontestat	Alte observații
					Neîmprejmuit		



REGISTRUL CADASTRAL AL IMOBILELOR

Anexa nr. 2

UAT Brăduț

Zonă cooperativizată/necooperativizată (Co)

Sector cadastral nr. 151

1. DESCRIEREA IMOBILULUI																
DATE TEREN											DATE CONSTRUCȚII					
Identificator teren	Adresă imobil	Nr. cadastral	Nr. CF	Suprafața măsurată (mp)	Intravilan/ Extravilan (I/E)	Nr. top.	Nr. tarla	Nr. parcelă	Categorie folosință	Suprafața parcelă (mp)	Identificator construcție	Cod grupă destinație	Suprafața construită (mp)	Nr. niveluri	Nr. CF	Constr. cu acte (DA/NU)
716	Jud. Covasna, UAT Brăduț, Extravilan, Tarla 60, Parcela A1452/25		716	1140	E		60	1452/25	A	1140						

2. PROPRIETATEA / POSESIA													
Titularul dreptului / posesiei			Data nașterii/ CUI	Domiciliu/ Sediul	Cota parte	Identif. entitate asociată	Cotă parte teren UI	Mod de dobândire	Act juridic			Obs. privitoare la proprietar	
Nume / Denumire	Iniț. tată	Prenume							Tip act	Nr. act / data	Emitent		
BANCAN		MARCELLA		Jud. Covasna Com. Brăduț Loc. Neidentificată Cod poștal 999999	1/1	716	Reconstituire	Act administrativ	Titlu de proprietate nr. 31767 / 10.10.2002	CJPSDPAT COVASNA			
BENKŐ		IRMA		Jud. Covasna Com. Brăduț Loc. Neidentificată Cod poștal 999999									
DEMETER		EZEKIEL		Jud. Covasna Com. Brăduț Loc. Neidentificată Cod poștal 999999									
DEMETER		GRIGORE		Jud. Covasna Com. Brăduț Loc. Neidentificată Cod poștal 999999									
DEMETER		SÁNDOR		Jud. Covasna Com. Brăduț Loc. Neidentificată Cod poștal 999999									
DEMETER		VILMOS		Jud. Covasna Com. Brăduț Loc. Neidentificată Cod poștal 999999									
FARKAS		MARGIT		Jud. Covasna Com. Brăduț Loc. Neidentificată Cod poștal 999999									
KIS		ANNA		Jud. Covasna Com. Brăduț Loc. Neidentificată Cod poștal 999999									
KOLUMBÁN		MAGDOLNA		Jud. Covasna Com. Brăduț Loc. Neidentificată Cod poștal 999999									
KOVÁCS		LEVINA		Jud. Covasna Com. Brăduț Loc. Neidentificată Cod poștal 999999									



TOKOS		TERÉZ		Jud. Covasna Com. Brăduț Loc. Neidentificată Cod poștal 999999								
ZAHARESCU		SILVIA		Jud. Covasna Com. Brăduț Loc. Neidentificată Cod poștal 999999								

3. SARCINI / DEZMEMBRĂMINTE												
Titular			Data nașterii/ CUI	Domiciliu/ Sediul	Tipul sarcinii sau al dezmembrămintelor dreptului de proprietate	Cota parte	Identif. entitate asociată	Act juridic			Valoare ipotecă	Tip monedă
Nume / Denumire	Iniț. tată	Prenume						Tip act	Nr. act / data	Emitent		

4. NOTĂRI, PROCESE, INTERDICȚII					5. OBSERVAȚII		
Tipul notării	Tip act	Nr. act / data	Emitent	Identificator entitate asociată	Imobil împrejmuit / neîmprejmuit	Imobil contestat / necontestat	Alte observații
					Neîmprejmuit		



REGISTRUL CADASTRAL AL IMOBILELOR

Anexa nr. 2

UAT Brăduț
Zonă cooperativizată/necooperativizată (Co)

Sector cadastral nr. 151

1. DESCRIEREA IMOBILULUI																
DATE TEREN											DATE CONSTRUCȚII					
Identificator teren	Adresă imobil	Nr. cadastral	Nr. CF	Suprafața măsurată (mp)	Intravilan/ Extravilan (I/E)	Nr. top.	Nr. tarla	Nr. parcelă	Categorie folosință	Suprafața parcelă (mp)	Identificator construcție	Cod grupă destinație	Suprafața construită (mp)	Nr. niveluri	Nr. CF	Constr. cu acte (DA/NU)
717	Jud. Covasna, UAT Brăduț, Extravilan, Tarla 60, Parcela A1452/33			693	E		60	1452/33	A	693						

2. PROPRIETATEA / POSESIA													
Titularul dreptului / posesiei			Data nașterii/ CUI	Domiciliu/ Sediul	Cota parte	Identif. entitate asociată	Cotă parte teren UI	Mod de dobândire	Act juridic			Obs. privitoare la proprietar	
Nume / Denumire	Iniț. tată	Prenume							Tip act	Nr. act / data	Emitent		
POLGÁR		ERZSÉBET		Jud. Covasna Com. Brăduț Loc. Neidentificată Cod poștal 999999				Reconstituire	Act administrativ	Titlu de proprietate nr. 37929 / 02.09.2003	CJPSDPAT COVASNA		
VALÁLI	V	SÁNDOR		Jud. Covasna Com. Brăduț Loc. Neidentificată Cod poștal 999999	1/1	717							
VALÁLI	V	SIMON		Jud. Covasna Com. Brăduț Loc. Neidentificată Cod poștal 999999									

3. SARCINI / DEZMEMBRĂMINTE													
Titular			Data nașterii/ CUI	Domiciliu/ Sediul	Tipul sarcinii sau al dezmembrămintelor dreptului de proprietate	Cota parte	Identif. entitate asociată	Act juridic			Valoare ipotecă	Tip monedă	
Nume / Denumire	Iniț. tată	Prenume						Tip act	Nr. act / data	Emitent			

4. NOTĂRI, PROCESE, INTERDICȚII					5. OBSERVAȚII		
Tipul notării	Tip act	Nr. act / data	Emitent	Identificator entitate asociată	Imobil împrejmuit / neîmprejmuit	Imobil contestat / necontestat	Alte observații
					Neîmprejmuit		



REGISTRUL CADASTRAL AL IMOBILELOR

Anexa nr. 2

UAT Brăduț

Zonă cooperativizată/necooperativizată (Co)

Sector cadastral nr. 151

1. DESCRIEREA IMOBILULUI																
DATE TEREN											DATE CONSTRUCȚII					
Identificator teren	Adresă imobil	Nr. cadastral	Nr. CF	Suprafața măsurată (mp)	Intravilan/ Extravilan (I/E)	Nr. top.	Nr. tarla	Nr. parcelă	Categorie folosință	Suprafața parcelă (mp)	Identificator construcție	Cod grupă destinație	Suprafața construită (mp)	Nr. niveluri	Nr. CF	Constr. cu acte (DA/NU)
718	Jud. Covasna, UAT Brăduț, Extravilan, Tarla 60, Parcela A1452/45			1900	E		60	1452/45	A	1900						

2. PROPRIETATEA / POSESIA													
Titularul dreptului / posesiei			Data nașterii/ CUI	Domiciliu/ Sediul	Cota parte	Identif. entitate asociată	Cotă parte teren UI	Mod de dobândire	Act juridic			Obs. privitoare la proprietar	
Nume / Denumire	Iniț. tată	Prenume							Tip act	Nr. act / data	Emitent		
ANDORKO	A	IMRE		Jud. Covasna Com. Brăduț Loc. Neidentificată Cod poștal 999999	1/1	718		Reconstituire	Act administrativ	Titlu de proprietate nr. 17244/33600 / 07.12.2000	CJPSDPAT COVASNA		

3. SARCINI / DEZMEMBRĂMINTE													
Titular			Data nașterii/ CUI	Domiciliu/ Sediul	Tipul sarcinii sau al dezmembrămintelor dreptului de proprietate	Cota parte	Identif. entitate asociată	Act juridic			Valoare ipotecă	Tip monedă	
Nume / Denumire	Iniț. tată	Prenume						Tip act	Nr. act / data	Emitent			

4. NOTĂRI, PROCESE, INTERDICȚII					5. OBSERVAȚII		
Tipul notării	Tip act	Nr. act / data	Emitent	Identificator entitate asociată	Imobil împrejmuit / neîmprejmuit	Imobil contestat / necontestat	Alte observații
					Neîmprejmuit		Parcela T60, A 1452/45 se identifica cu parcela T60, A 1452 din T.P. 17244/33600



REGISTRUL CADASTRAL AL IMOBILELOR

Anexa nr. 2

UAT Brăduț

Zonă cooperativizată/necooperativizată (Co)

Sector cadastral nr. 151

1. DESCRIEREA IMOBILULUI																
DATE TEREN											DATE CONSTRUCȚII					
Identificator teren	Adresă imobil	Nr. cadastral	Nr. CF	Suprafața măsurată (mp)	Intravilan/ Extravilan (I/E)	Nr. top.	Nr. tarla	Nr. parcelă	Categorie folosință	Suprafața parcelă (mp)	Identificator construcție	Cod grupă destinație	Suprafața construită (mp)	Nr. niveluri	Nr. CF	Constr. cu acte (DA/NU)
719	Jud. Covasna, UAT Brăduț, Extravilan, Tarla 60, Parcela A1525/46			1050	E		60	1525/46	A	1050						

2. PROPRIETATEA / POSESIA													
Titularul dreptului / posesiei			Data nașterii/ CUI	Domiciliu/ Sediul	Cota parte	Identif. entitate asociată	Cotă parte teren UI	Mod de dobândire	Act juridic			Obs. privitoare la proprietar	
Nume / Denumire	Iniț. tată	Prenume							Tip act	Nr. act / data	Emitent		
BOER	I	IREN		Jud. Covasna Com. Brăduț Loc. Neidentificată Cod poștal 999999	1/1	719		Reconstituire	Act administrativ	Titlu de proprietate nr. 34035 / 18.12.2002	CJPSDPAT COVASNA		
KOLUMBAN	I	ZOLTAN		Jud. Covasna Com. Brăduț Loc. Neidentificată Cod poștal 999999									

3. SARCINI / DEZMEMBRĂMINTE													
Titular			Data nașterii/ CUI	Domiciliu/ Sediul	Tipul sarcinii sau al dezmembrămintelor dreptului de proprietate	Cota parte	Identif. entitate asociată	Act juridic			Valoare ipotecă	Tip monedă	
Nume / Denumire	Iniț. tată	Prenume						Tip act	Nr. act / data	Emitent			

4. NOTĂRI, PROCESE, INTERDICȚII					5. OBSERVAȚII		
Tipul notării	Tip act	Nr. act / data	Emitent	Identificator entitate asociată	Imobil împrejmuit / neîmprejmuit	Imobil contestat / necontestat	Alte observații
					Neîmprejmuit		



REGISTRUL CADASTRAL AL IMOBILELOR

Anexa nr. 2

UAT Brăduț

Zonă cooperativizată/necooperativizată (Co)

Sector cadastral nr. 151

1. DESCRIEREA IMOBILULUI																
DATE TEREN											DATE CONSTRUCȚII					
Identificator teren	Adresă imobil	Nr. cadastral	Nr. CF	Suprafața măsurată (mp)	Intravilan/ Extravilan (I/E)	Nr. top.	Nr. tarla	Nr. parcelă	Categorie folosință	Suprafața parcelă (mp)	Identificator construcție	Cod grupă destinație	Suprafața construită (mp)	Nr. niveluri	Nr. CF	Constr. cu acte (DA/NU)
720	Jud. Covasna, UAT Brăduț, Extravilan, Tarla 60, Parcela A1452/47			1750	E		60	1452/47	A	1750						

2. PROPRIETATEA / POSESIA													
Titularul dreptului / posesiei			Data nașterii/ CUI	Domiciliu/ Sediul	Cota parte	Identif. entitate asociată	Cotă parte teren UI	Mod de dobândire	Act juridic			Obs. privitoare la proprietar	
Nume / Denumire	Iniț. tată	Prenume							Tip act	Nr. act / data	Emitent		
KOLUMBAN	G	ZOLTAN		Jud. Covasna Com. Brăduț Loc. Neidentificată Cod poștal 999999	1/1	720		Reconstituire	Act administrativ	Titlu de proprietate nr. 34030 / 17.12.2002	CJPSDPAT COVASNA		

3. SARCINI / DEZMEMBRĂMINTE													
Titular			Data nașterii/ CUI	Domiciliu/ Sediul	Tipul sarcinii sau al dezmembrămintelor dreptului de proprietate	Cota parte	Identif. entitate asociată	Act juridic			Valoare ipotecă	Tip monedă	
Nume / Denumire	Iniț. tată	Prenume						Tip act	Nr. act / data	Emitent			

4. NOTĂRI, PROCESE, INTERDICȚII					5. OBSERVAȚII		
Tipul notării	Tip act	Nr. act / data	Emitent	Identificator entitate asociată	Imobil împrejmuit / neîmprejmuit	Imobil contestat / necontestat	Alte observații
					Neîmprejmuit		Parcela T60, A 1452/47 se identifica cu parcela T60, A 1452 din T.P. 34030



REGISTRUL CADASTRAL AL IMOBILELOR

Anexa nr. 2

UAT Brăduț

Zonă cooperativizată/necooperativizată (Co)

Sector cadastral nr. 151

1. DESCRIEREA IMOBILULUI																
DATE TEREN											DATE CONSTRUCȚII					
Identificator teren	Adresă imobil	Nr. cadastral	Nr. CF	Suprafața măsurată (mp)	Intravilan/ Extravilan (I/E)	Nr. top.	Nr. tarla	Nr. parcelă	Categorie folosință	Suprafața parcelă (mp)	Identificator construcție	Cod grupă destinație	Suprafața construită (mp)	Nr. niveluri	Nr. CF	Constr. cu acte (DA/NU)
721	Jud. Covasna, UAT Brăduț, Extravilan, Tarla 60, Parcela A1452/48			2420	E		60	1452/48	A	2420						

2. PROPRIETATEA / POSESIA													
Titularul dreptului / posesiei			Data nașterii/ CUI	Domiciliu/ Sediul	Cota parte	Identif. entitate asociată	Cotă parte teren UI	Mod de dobândire	Act juridic			Obs. privitoare la proprietar	
Nume / Denumire	Iniț. tată	Prenume							Tip act	Nr. act / data	Emitent		
FARKAS	P	REBEKA		Jud. Covasna Com. Brăduț Loc. Neidentificată Cod poștal 999999	1/1	721		Reconstituire	Act administrativ	Titlu de proprietate nr. 33294 / 30.11.2002	CJPSDPAT COVASNA		

3. SARCINI / DEZMEMBRĂMINTE													
Titular			Data nașterii/ CUI	Domiciliu/ Sediul	Tipul sarcinii sau al dezmembrămintelor dreptului de proprietate	Cota parte	Identif. entitate asociată	Act juridic			Valoare ipotecă	Tip monedă	
Nume / Denumire	Iniț. tată	Prenume						Tip act	Nr. act / data	Emitent			

4. NOTĂRI, PROCESE, INTERDICȚII					5. OBSERVAȚII		
Tipul notării	Tip act	Nr. act / data	Emitent	Identificator entitate asociată	Imobil împrejmuit / neîmprejmuit	Imobil contestat / necontestat	Alte observații
					Neîmprejmuit		Parcela T60, A 1452/48 se identifica cu parcela T60, A 1452 din T.P. 33294



REGISTRUL CADASTRAL AL IMOBILELOR

Anexa nr. 2

UAT Brăduț

Zonă cooperativizată/necooperativizată (Co)

Sector cadastral nr. 151

1. DESCRIEREA IMOBILULUI																
DATE TEREN											DATE CONSTRUCȚII					
Identificator teren	Adresă imobil	Nr. cadastral	Nr. CF	Suprafața măsurată (mp)	Intravilan/ Extravilan (I/E)	Nr. top.	Nr. tarla	Nr. parcelă	Categorie folosință	Suprafața parcelă (mp)	Identificator construcție	Cod grupă destinație	Suprafața construită (mp)	Nr. niveluri	Nr. CF	Constr. cu acte (DA/NU)
722	Jud. Covasna, UAT Brăduț, Extravilan, Tarla 60, Parcela A1452/49			2800	E		60	1452/49	A	2800						

2. PROPRIETATEA / POSESIA													
Titularul dreptului / posesiei			Data nașterii/ CUI	Domiciliu/ Sediu	Cota parte	Identif. entitate asociată	Cotă parte teren UI	Mod de dobândire	Act juridic			Obs. privitoare la proprietar	
Nume / Denumire	Iniț. tată	Prenume							Tip act	Nr. act / data	Emitent		
FARKAS		MÁRTON		Jud. Covasna Com. Brăduț Loc. Neidentificată Cod poștal 999999	1/1	722		Reconstituire	Act administrativ	Titlu de proprietate nr. 31720 / 02.10.2002	CJPSDPAT COVASNA		

3. SARCINI / DEZMEMBRĂMINTE													
Titular			Data nașterii/ CUI	Domiciliu/ Sediu	Tipul sarcinii sau al dezmembrămintelor dreptului de proprietate	Cota parte	Identif. entitate asociată	Act juridic			Valoare ipotecă	Tip monedă	
Nume / Denumire	Iniț. tată	Prenume						Tip act	Nr. act / data	Emitent			

4. NOTĂRI, PROCESE, INTERDICȚII					5. OBSERVAȚII		
Tipul notării	Tip act	Nr. act / data	Emitent	Identificator entitate asociată	Imobil împrejmuit / neîmprejmuit	Imobil contestat / necontestat	Alte observații
					Neîmprejmuit		Parcela T60, A 1452/49 se identifica cu parcela T60, A 1452 din T.P. 31720



REGISTRUL CADASTRAL AL IMOBILELOR

Anexa nr. 2

UAT Brăduț

Zonă cooperativizată/necooperativizată (Co)


Sector cadastral nr. 151

1. DESCRIEREA IMOBILULUI																
DATE TEREN											DATE CONSTRUCȚII					
Identificator teren	Adresă imobil	Nr. cadastral	Nr. CF	Suprafața măsurată (mp)	Intravilan/ Extravilan (I/E)	Nr. top.	Nr. tarla	Nr. parcelă	Categorie folosință	Suprafața parcelă (mp)	Identificator construcție	Cod grupă destinație	Suprafața construită (mp)	Nr. niveluri	Nr. CF	Constr. cu acte (DA/NU)
723	Jud. Covasna, UAT Brăduț, Extravilan, Tarla 60, Parcela A1452/50			2800	E		60	1452/50	A	2800						

2. PROPRIETATEA / POSESIA													
Titularul dreptului / posesiei			Data nașterii/ CUI	Domiciliu/ Sediul	Cota parte	Identif. entitate asociată	Cotă parte teren UI	Mod de dobândire	Act juridic			Obs. privitoare la proprietar	
Nume / Denumire	Iniț. tată	Prenume							Tip act	Nr. act / data	Emitent		
BALLO	J	MARGIT		Jud. Covasna Com. Brăduț Loc. Neidentificată Cod poștal 999999	1/1	723	Reconstituire	Act administrativ	Titlu de proprietate nr. 33105 / 28.11.2002	CJPSDPAT COVASNA			
BOGA	J	ESZTER		Jud. Covasna Com. Brăduț Loc. Neidentificată Cod poștal 999999									
KOLUMBÁN	J	IRMA		Jud. Covasna Com. Brăduț Loc. Neidentificată Cod poștal 999999									
RADULY	J	EMMA		Jud. Covasna Com. Brăduț Loc. Neidentificată Cod poștal 999999									

3. SARCINI / DEZMEMBRĂMINTE												
Titular			Data nașterii/ CUI	Domiciliu/ Sediul	Tipul sarcinii sau al dezmembrămintelor dreptului de proprietate	Cota parte	Identif. entitate asociată	Act juridic			Valoare ipotecă	Tip monedă
Nume / Denumire	Iniț. tată	Prenume						Tip act	Nr. act / data	Emitent		

4. NOTĂRI, PROCESE, INTERDICȚII					5. OBSERVAȚII			
Tipul notării	Tip act	Nr. act / data	Emitent	Identificator entitate asociată	Imobil împrejmuit / neîmprejmuit	Imobil contestat / necontestat	Alte observații	
					Neîmprejmuit		Parcela T60, A 1452/50 se identifică cu parcela T60, A 1452 din T.P. 33105	



REGISTRUL CADASTRAL AL IMOBILELOR

Anexa nr. 2

UAT Brăduț

Zonă cooperativizată/necooperativizată (Co)

Sector cadastral nr. 151

1. DESCRIEREA IMOBILULUI																
DATE TEREN											DATE CONSTRUCȚII					
Identificator teren	Adresă imobil	Nr. cadastral	Nr. CF	Suprafața măsurată (mp)	Intravilan/ Extravilan (I/E)	Nr. top.	Nr. tarla	Nr. parcelă	Categorie folosință	Suprafața parcelă (mp)	Identificator construcție	Cod grupă destinație	Suprafața construită (mp)	Nr. niveluri	Nr. CF	Constr. cu acte (DA/NU)
724	Jud. Covasna, UAT Brăduț, Extravilan, Tarla 60, Parcela A1452/23			4220	E		60	1452/23	A	4220						

2. PROPRIETATEA / POSESIA													
Titularul dreptului / posesiei			Data nașterii/ CUI	Domiciliu/ Sediul	Cota parte	Identif. entitate asociată	Cotă parte teren UI	Mod de dobândire	Act juridic			Obs. privitoare la proprietar	
Nume / Denumire	Iniț. tată	Prenume							Tip act	Nr. act / data	Emitent		
LAZAR	S	IRMA		Jud. Covasna Com. Brăduț Loc. Neidentificată Cod poștal 999999	1/1	724		Reconstituire	Act administrativ	Titlu de proprietate nr. 33117 / 28.11.2002	CJPSDPAT COVASNA		

3. SARCINI / DEZMEMBRĂMINTE													
Titular			Data nașterii/ CUI	Domiciliu/ Sediul	Tipul sarcinii sau al dezmembrămintelor dreptului de proprietate	Cota parte	Identif. entitate asociată	Act juridic			Valoare ipotecă	Tip monedă	
Nume / Denumire	Iniț. tată	Prenume						Tip act	Nr. act / data	Emitent			

4. NOTĂRI, PROCESE, INTERDICȚII					5. OBSERVAȚII		
Tipul notării	Tip act	Nr. act / data	Emitent	Identificator entitate asociată	Imobil împrejmuit / neîmprejmuit	Imobil contestat / necontestat	Alte observații
					Neîmprejmuit		



REGISTRUL CADASTRAL AL IMOBILELOR

Anexa nr. 2

UAT Brăduț

Zonă cooperativizată/necooperativizată (Co)

Sector cadastral nr. 151

1. DESCRIEREA IMOBILULUI																
DATE TEREN											DATE CONSTRUCȚII					
Identificator teren	Adresă imobil	Nr. cadastral	Nr. CF	Suprafața măsurată (mp)	Intravilan/ Extravilan (I/E)	Nr. top.	Nr. tarla	Nr. parcelă	Categorie folosință	Suprafața parcelă (mp)	Identificator construcție	Cod grupă destinație	Suprafața construită (mp)	Nr. niveluri	Nr. CF	Constr. cu acte (DA/NU)
725	Jud. Covasna, UAT Brăduț, Extravilan, Tarla 60, Parcela A1452/14/2			2520	E		60	1452/14/2	A	2520						

2. PROPRIETATEA / POSESIA													
Titularul dreptului / posesiei			Data nașterii/ CUI	Domiciliu/ Sediul	Cota parte	Identif. entitate asociată	Cotă parte teren UI	Mod de dobândire	Act juridic			Obs. privitoare la proprietar	
Nume / Denumire	Iniț. tată	Prenume							Tip act	Nr. act / data	Emitent		
KARÁCSONY	M	IRÉN		Jud. Covasna Com. Brăduț Loc. Neidentificată Cod poștal 999999	1/1	725		Reconstituire	Act administrativ	Titlu de proprietate nr. 17178/29086 / 31.08.2002	CJPSDPAT COVASNA		

3. SARCINI / DEZMEMBRĂMINTE													
Titular			Data nașterii/ CUI	Domiciliu/ Sediul	Tipul sarcinii sau al dezmembrămintelor dreptului de proprietate	Cota parte	Identif. entitate asociată	Act juridic			Valoare ipotecă	Tip monedă	
Nume / Denumire	Iniț. tată	Prenume						Tip act	Nr. act / data	Emitent			

4. NOTĂRI, PROCESE, INTERDICȚII					5. OBSERVAȚII		
Tipul notării	Tip act	Nr. act / data	Emitent	Identificator entitate asociată	Imobil împrejmuit / neîmprejmuit	Imobil contestat / necontestat	Alte observații
					Neîmprejmuit		Parcela T60, A 1452/14/2 se identifica cu parcela T60, A 1452/14 din T.P. 17178/29086



REGISTRUL CADASTRAL AL IMOBILELOR

Anexa nr. 2

UAT Brăduț

Zonă cooperativizată/necooperativizată (Co)

Sector cadastral nr. 151

1. DESCRIEREA IMOBILULUI																
DATE TEREN											DATE CONSTRUCȚII					
Identificator teren	Adresă imobil	Nr. cadastral	Nr. CF	Suprafața măsurată (mp)	Intravilan/ Extravilan (I/E)	Nr. top.	Nr. tarla	Nr. parcelă	Categorie folosință	Suprafața parcelă (mp)	Identificator construcție	Cod grupă destinație	Suprafața construită (mp)	Nr. niveluri	Nr. CF	Constr. cu acte (DA/NU)
726	Jud. Covasna, UAT Brăduț, Extravilan, Tarla 60, Parcela A1452/51			3116	E		60	1452/51	A	3116						

2. PROPRIETATEA / POESIA													
Titularul dreptului / posesiei			Data nașterii/ CUI	Domiciliu/ Sediul	Cota parte	Identif. entitate asociată	Cotă parte teren UI	Mod de dobândire	Act juridic			Obs. privitoare la proprietar	
Nume / Denumire	Iniț. tată	Prenume							Tip act	Nr. act / data	Emitent		
COMUNA BRADUT			4404400	Jud. Covasna Com. Brăduț nr. 171 Cod poștal 527055	1/1	726		Lege	Act normativ	Legea nr. 7 / 13.03.1996	Parlamentul Romaniei		

3. SARCINI / DEZMEMBRĂMINTE													
Titular			Data nașterii/ CUI	Domiciliu/ Sediul	Tipul sarcinii sau al dezmembrămintelor dreptului de proprietate	Cota parte	Identif. entitate asociată	Act juridic			Valoare ipotecă	Tip monedă	
Nume / Denumire	Iniț. tată	Prenume						Tip act	Nr. act / data	Emitent			

4. NOTĂRI, PROCESE, INTERDICȚII					5. OBSERVAȚII		
Tipul notării	Tip act	Nr. act / data	Emitent	Identificator entitate asociată	Imobil împrejmuit / neîmprejmuit	Imobil contestat / necontestat	Alte observații
					Neîmprejmuit		Teren la dispoziția Comisiei Locale



REGISTRUL CADASTRAL AL IMOBILELOR

Anexa nr. 2

UAT Brăduț
Zonă cooperativizată/necooperativizată (Co)


Sector cadastral nr. 151

1. DESCRIEREA IMOBILULUI																
DATE TEREN											DATE CONSTRUCȚII					
Identificator teren	Adresă imobil	Nr. cadastral	Nr. CF	Suprafața măsurată (mp)	Intravilan/ Extravilan (I/E)	Nr. top.	Nr. tarla	Nr. parcelă	Categorie folosință	Suprafața parcelă (mp)	Identificator construcție	Cod grupă destinație	Suprafața construită (mp)	Nr. niveluri	Nr. CF	Constr. cu acte (DA/NU)
727	Jud. Covasna, UAT Brăduț, Extravilan, Tarla 60, Parcela A1452/52			4900	E		60	1452/52	A	4900						

2. PROPRIETATEA / POSESIA													
Titularul dreptului / posesiei			Data nașterii/ CUI	Domiciliu/ Sediul	Cota parte	Identif. entitate asociată	Cotă parte teren UI	Mod de dobândire	Act juridic			Obs. privitoare la proprietar	
Nume / Denumire	Iniț. tată	Prenume							Tip act	Nr. act / data	Emitent		
HAMPER	J	VIORICA		Jud. Covasna Com. Brăduț Loc. Neidentificată Cod poștal 999999	1/1	727	Reconstituire	Act administrativ	Titlu de proprietate nr. 17130/22564 / 29.10.2099	CJPSDPAT COVASNA			
KOLUMBÁN	S	MARGIT		Jud. Covasna Com. Brăduț Loc. Neidentificată Cod poștal 999999									
MINEA	J	ROZÁLIA		Jud. Covasna Com. Brăduț Loc. Neidentificată Cod poștal 999999									
PINTYÓ	A	IBOLYA		Jud. Covasna Com. Brăduț Loc. Neidentificată Cod poștal 999999									

3. SARCINI / DEZMEMBRĂMINTE												
Titular			Data nașterii/ CUI	Domiciliu/ Sediul	Tipul sarcinii sau al dezmembrămintelor dreptului de proprietate	Cota parte	Identif. entitate asociată	Act juridic			Valoare ipotecă	Tip monedă
Nume / Denumire	Iniț. tată	Prenume						Tip act	Nr. act / data	Emitent		

4. NOTĂRI, PROCESE, INTERDICȚII					5. OBSERVAȚII			
Tipul notării	Tip act	Nr. act / data	Emitent	Identificator entitate asociată	Imobil împrejmuit / neîmprejmuit	Imobil contestat / necontestat	Alte observații	
					Neîmprejmuit		Parcela T60, A 1452/52 se identifică cu parcela T60, A 142/5 din T.P. 17130/22564	



REGISTRUL CADASTRAL AL IMOBILELOR

Anexa nr. 2

UAT Brăduț

Zonă cooperativizată/necooperativizată (Co)

Sector cadastral nr. 151

1. DESCRIEREA IMOBILULUI																
DATE TEREN											DATE CONSTRUCȚII					
Identificator teren	Adresă imobil	Nr. cadastral	Nr. CF	Suprafața măsurată (mp)	Intravilan/ Extravilan (I/E)	Nr. top.	Nr. tarla	Nr. parcelă	Categorie folosință	Suprafața parcelă (mp)	Identificator construcție	Cod grupă destinație	Suprafața construită (mp)	Nr. niveluri	Nr. CF	Constr. cu acte (DA/NU)
728	Jud. Covasna, UAT Brăduț, Extravilan, Tarla 60, Parcela A1452/10/2			3250	E		60	1452/10/2	A	3250						

2. PROPRIETATEA / POSESIA													
Titularul dreptului / posesiei			Data nașterii/ CUI	Domiciliu/ Sediul	Cota parte	Identif. entitate asociată	Cotă parte teren UI	Mod de dobândire	Act juridic			Obs. privitoare la proprietar	
Nume / Denumire	Iniț. tată	Prenume							Tip act	Nr. act / data	Emitent		
GÁSPÁR		PÁL		Jud. Covasna Com. Brăduț Loc. Neidentificată Cod poștal 999999	1/1	728		Reconstituire	Act administrativ	Titlu de proprietate nr. 17178/29088 / 31.08.2002	CJPSDPAT COVASNA		

3. SARCINI / DEZMEMBRĂMINTE													
Titular			Data nașterii/ CUI	Domiciliu/ Sediul	Tipul sarcinii sau al dezmembrămintelor dreptului de proprietate	Cota parte	Identif. entitate asociată	Act juridic			Valoare ipotecă	Tip monedă	
Nume / Denumire	Iniț. tată	Prenume						Tip act	Nr. act / data	Emitent			

4. NOTĂRI, PROCESE, INTERDICȚII					5. OBSERVAȚII		
Tipul notării	Tip act	Nr. act / data	Emitent	Identificator entitate asociată	Imobil împrejmuit / neîmprejmuit	Imobil contestat / necontestat	Alte observații
					Neîmprejmuit		Parcela T60, A 1452/10/2 se identifica cu parcela T60, A 1452/10 din T.P. 17178/29088



REGISTRUL CADASTRAL AL IMOBILELOR

Anexa nr. 2

UAT Brăduț

Zonă cooperativizată/necooperativizată (Co)


Sector cadastral nr. 151

1. DESCRIEREA IMOBILULUI																
DATE TEREN											DATE CONSTRUCȚII					
Identificator teren	Adresă imobil	Nr. cadastral	Nr. CF	Suprafața măsurată (mp)	Intravilan/ Extravilan (I/E)	Nr. top.	Nr. tarla	Nr. parcelă	Categorie folosință	Suprafața parcelă (mp)	Identificator construcție	Cod grupă destinație	Suprafața construită (mp)	Nr. niveluri	Nr. CF	Constr. cu acte (DA/NU)
729	Jud. Covasna, UAT Brăduț, Extravilan, Tarla 60, Parcela A1452/53			2100	E		60	1452/53	A	2100						

2. PROPRIETATEA / POSESIA													
Titularul dreptului / posesiei			Data nașterii/ CUI	Domiciliu/ Sediul	Cota parte	Identif. entitate asociată	Cotă parte teren UI	Mod de dobândire	Act juridic			Obs. privitoare la proprietar	
Nume / Denumire	Iniț. tată	Prenume							Tip act	Nr. act / data	Emitent		
KOLUMBAN	A	ALBERT	29.08.1948	Jud. Covasna Com. Brăduț nr. 51 Cod poștal 527055	1/1	729	Reconstituire	Act administrativ	Titlu de proprietate nr. 31823 / 17.10.2002	CJPSDPAT COVASNA			
KOLUMBÁN	A	HAJNAL		Jud. Covasna Com. Brăduț Loc. Neidentificată Cod poștal 999999									
KOLUMBÁN	A	MÁRIA		Jud. Covasna Com. Brăduț Loc. Neidentificată Cod poștal 999999									

3. SARCINI / DEZMEMBRĂMINTE													
Titular			Data nașterii/ CUI	Domiciliu/ Sediul	Tipul sarcinii sau al dezmembrămintelor dreptului de proprietate	Cota parte	Identif. entitate asociată	Act juridic			Valoare ipotecă	Tip monedă	
Nume / Denumire	Iniț. tată	Prenume						Tip act	Nr. act / data	Emitent			

4. NOTĂRI, PROCESE, INTERDICȚII					5. OBSERVAȚII		
Tipul notării	Tip act	Nr. act / data	Emitent	Identificator entitate asociată	Imobil împrejmuit / neîmprejmuit	Imobil contestat / necontestat	Alte observații
					Neîmprejmuit		Parcela T60, A 1452/53 se identifica cu parcela T60, A 1452 din P.P. 31823



REGISTRUL CADASTRAL AL IMOBILELOR

Anexa nr. 2

UAT Brăduț

Zonă cooperativizată/necooperativizată (Co)


Sector cadastral nr. 151

1. DESCRIEREA IMOBILULUI																
DATE TEREN											DATE CONSTRUCȚII					
Identificator teren	Adresă imobil	Nr. cadastral	Nr. CF	Suprafața măsurată (mp)	Intravilan/ Extravilan (I/E)	Nr. top.	Nr. tarla	Nr. parcelă	Categorie folosință	Suprafața parcelă (mp)	Identificator construcție	Cod grupă destinație	Suprafața construită (mp)	Nr. niveluri	Nr. CF	Constr. cu acte (DA/NU)
730	Jud. Covasna, UAT Brăduț, Extravilan, Tarla 60, Parcela A1452/54			2100	E		60	1452/54	A	2100						

2. PROPRIETATEA / POSESIA													
Titularul dreptului / posesiei			Data nașterii/ CUI	Domiciliu/ Sediul	Cota parte	Identif. entitate asociată	Cotă parte teren UI	Mod de dobândire	Act juridic			Obs. privitoare la proprietar	
Nume / Denumire	Iniț. tată	Prenume							Tip act	Nr. act / data	Emitent		
BENKŐ	S	EMMA		Jud. Covasna Com. Brăduț Loc. Neidentificată Cod poștal 999999	1/1	730	Reconstituire	Act administrativ	Titlu de proprietate nr. 38492 / 14.10.2003	CJPSDPAT COVASNA			
FARKAS	M	MIHÁLY		Jud. Covasna Com. Brăduț Loc. Neidentificată Cod poștal 999999									

3. SARCINI / DEZMEMBRĂMINTE													
Titular			Data nașterii/ CUI	Domiciliu/ Sediul	Tipul sarcinii sau al dezmembrămintelor dreptului de proprietate	Cota parte	Identif. entitate asociată	Act juridic			Valoare ipotecă	Tip monedă	
Nume / Denumire	Iniț. tată	Prenume						Tip act	Nr. act / data	Emitent			

4. NOTĂRI, PROCESE, INTERDICȚII					5. OBSERVAȚII		
Tipul notării	Tip act	Nr. act / data	Emitent	Identificator entitate asociată	Imobil împrejmuit / neîmprejmuit	Imobil contestat / necontestat	Alte observații
					Neîmprejmuit		Parcela T60, A 1452/54 se identifica cu parcela T60, A 1452 din T.P. 38492



REGISTRUL CADASTRAL AL IMOBILELOR

Anexa nr. 2

UAT Brăduț

Zonă cooperativizată/necooperativizată (Co)

Sector cadastral nr. 151

1. DESCRIEREA IMOBILULUI																
DATE TEREN											DATE CONSTRUCȚII					
Identificator teren	Adresă imobil	Nr. cadastral	Nr. CF	Suprafața măsurată (mp)	Intravilan/ Extravilan (I/E)	Nr. top.	Nr. tarla	Nr. parcelă	Categorie folosință	Suprafața parcelă (mp)	Identificator construcție	Cod grupă destinație	Suprafața construită (mp)	Nr. niveluri	Nr. CF	Constr. cu acte (DA/NU)
731	Jud. Covasna, UAT Brăduț, Extravilan, Tarla 60, Parcela A1452/7			2152	E		60	1452/7	A	2152						

2. PROPRIETATEA / POSESIA													
Titularul dreptului / posesiei			Data nașterii/ CUI	Domiciliu/ Sediul	Cota parte	Identif. entitate asociată	Cotă parte teren UI	Mod de dobândire	Act juridic			Obs. privitoare la proprietar	
Nume / Denumire	Iniț. tată	Prenume							Tip act	Nr. act / data	Emitent		
KARÁCSONY		ISTVÁN		Jud. Covasna Com. Brăduț Loc. Neidentificată Cod poștal 999999	1/1	731		Reconstituire	Act administrativ	Titlu de proprietate nr. 17178/29090 / 31.08.2002	CJPSDPAT COVASNA		
KARÁCSONY	G	GÉZA		Jud. Covasna Com. Brăduț Loc. Neidentificată Cod poștal 999999									

3. SARCINI / DEZMEMBRĂMINTE													
Titular			Data nașterii/ CUI	Domiciliu/ Sediul	Tipul sarcinii sau al dezmembrămintelor dreptului de proprietate	Cota parte	Identif. entitate asociată	Act juridic			Valoare ipotecă	Tip monedă	
Nume / Denumire	Iniț. tată	Prenume						Tip act	Nr. act / data	Emitent			

4. NOTĂRI, PROCESE, INTERDICȚII					5. OBSERVAȚII		
Tipul notării	Tip act	Nr. act / data	Emitent	Identificator entitate asociată	Imobil împrejmuit / neîmprejmuit	Imobil contestat / necontestat	Alte observații
					Neîmprejmuit		



REGISTRUL CADASTRAL AL IMOBILELOR

Anexa nr. 2

UAT Brăduț

Zonă cooperativizată/necooperativizată (Co)

Sector cadastral nr. 151

1. DESCRIEREA IMOBILULUI																
DATE TEREN											DATE CONSTRUCȚII					
Identificator teren	Adresă imobil	Nr. cadastral	Nr. CF	Suprafața măsurată (mp)	Intravilan/ Extravilan (I/E)	Nr. top.	Nr. tarla	Nr. parcelă	Categorie folosință	Suprafața parcelă (mp)	Identificator construcție	Cod grupă destinație	Suprafața construită (mp)	Nr. niveluri	Nr. CF	Constr. cu acte (DA/NU)
732	Jud. Covasna, UAT Brăduț, Extravilan, Tarla 60, Parcela A1452/9			1361	E		60	1452/9	A	1361						

2. PROPRIETATEA / POSESIA													
Titularul dreptului / posesiei			Data nașterii/ CUI	Domiciliu/ Sediul	Cota parte	Identif. entitate asociată	Cotă parte teren UI	Mod de dobândire	Act juridic			Obs. privitoare la proprietar	
Nume / Denumire	Iniț. tată	Prenume							Tip act	Nr. act / data	Emitent		
LAZAR	S	IRMA		Jud. Covasna Com. Brăduț Loc. Neidentificată Cod poștal 999999	1/1	732		Reconstituire	Act administrativ	Titlu de proprietate nr. 33117 / 28.11.2002	CJPSDPAT COVASNA		

3. SARCINI / DEZMEMBRĂMINTE													
Titular			Data nașterii/ CUI	Domiciliu/ Sediul	Tipul sarcinii sau al dezmembrămintelor dreptului de proprietate	Cota parte	Identif. entitate asociată	Act juridic			Valoare ipotecă	Tip monedă	
Nume / Denumire	Iniț. tată	Prenume						Tip act	Nr. act / data	Emitent			

4. NOTĂRI, PROCESE, INTERDICȚII					5. OBSERVAȚII		
Tipul notării	Tip act	Nr. act / data	Emitent	Identificator entitate asociată	Imobil împrejmuit / neîmprejmuit	Imobil contestat / necontestat	Alte observații
					Neîmprejmuit		



REGISTRUL CADASTRAL AL IMOBILELOR

Anexa nr. 2

UAT Brăduț

Zonă cooperativizată/necooperativizată (Co)

Sector cadastral nr. 151

1. DESCRIEREA IMOBILULUI																
DATE TEREN											DATE CONSTRUCȚII					
Identificator teren	Adresă imobil	Nr. cadastral	Nr. CF	Suprafața măsurată (mp)	Intravilan/ Extravilan (I/E)	Nr. top.	Nr. tarla	Nr. parcelă	Categorie folosință	Suprafața parcelă (mp)	Identificator construcție	Cod grupă destinație	Suprafața construită (mp)	Nr. niveluri	Nr. CF	Constr. cu acte (DA/NU)
733	Jud. Covasna, UAT Brăduț, Extravilan, Tarla 60, Parcela A1452/4/2			2535	E		60	1452/4/2	A	2535						

2. PROPRIETATEA / POSESIA													
Titularul dreptului / posesiei			Data nașterii/ CUI	Domiciliu/ Sediul	Cota parte	Identif. entitate asociată	Cotă parte teren UI	Mod de dobândire	Act juridic			Obs. privitoare la proprietar	
Nume / Denumire	Iniț. tată	Prenume							Tip act	Nr. act / data	Emitent		
BENKŐ	A	ALEXANDRU	02.10.1939	Jud. Covasna Com. Brăduț Sat Doboșeni Cod poștal 527056	1/1	733		Reconstituire	Act administrativ	Titlu de proprietate nr. 17228/31501 / 05.09.2002	CJPSDPAT COVASNA		

3. SARCINI / DEZMEMBRĂMINTE													
Titular			Data nașterii/ CUI	Domiciliu/ Sediul	Tipul sarcinii sau al dezmembrămintelor dreptului de proprietate	Cota parte	Identif. entitate asociată	Act juridic			Valoare ipotecă	Tip monedă	
Nume / Denumire	Iniț. tată	Prenume						Tip act	Nr. act / data	Emitent			

4. NOTĂRI, PROCESE, INTERDICȚII					5. OBSERVAȚII		
Tipul notării	Tip act	Nr. act / data	Emitent	Identificator entitate asociată	Imobil împrejmuit / neîmprejmuit	Imobil contestat / necontestat	Alte observații
					Neîmprejmuit		Parcela T60, A 1452/4/2 se identifica cu parcela T60, A 1452/4 din T.P. 17128/31501



REGISTRUL CADASTRAL AL IMOBILELOR

Anexa nr. 2

UAT Brăduț

Zonă cooperativizată/necooperativizată (Co)

Sector cadastral nr. 151

1. DESCRIEREA IMOBILULUI																
DATE TEREN											DATE CONSTRUCȚII					
Identificator teren	Adresă imobil	Nr. cadastral	Nr. CF	Suprafața măsurată (mp)	Intravilan/ Extravilan (I/E)	Nr. top.	Nr. tarla	Nr. parcelă	Categorie folosință	Suprafața parcelă (mp)	Identificator construcție	Cod grupă destinație	Suprafața construită (mp)	Nr. niveluri	Nr. CF	Constr. cu acte (DA/NU)
734	Jud. Covasna, UAT Brăduț, Extravilan, Tarla 60, Parcela A1452/3/2			1803	E		60	1452/3/2	A	1803						

2. PROPRIETATEA / POSESIA													
Titularul dreptului / posesiei			Data nașterii/ CUI	Domiciliu/ Sediul	Cota parte	Identif. entitate asociată	Cotă parte teren UI	Mod de dobândire	Act juridic			Obs. privitoare la proprietar	
Nume / Denumire	Iniț. tată	Prenume							Tip act	Nr. act / data	Emitent		
BENKŐ	A	ALEXANDRU	02.10.1939	Jud. Covasna Com. Brăduț Sat Doboșeni Cod poștal 527056	1/1	734	Reconstituire	Act administrativ	Titlu de proprietate nr. 17194/30601 / 06.09.2002	CJPSPAT COVASNA			
BENKŐ	D	IRMA		Jud. Covasna Com. Brăduț Loc. Neidentificată Cod poștal 999999									

3. SARCINI / DEZMEMBRĂMINTE													
Titular			Data nașterii/ CUI	Domiciliu/ Sediul	Tipul sarcinii sau al dezmembrămintelor dreptului de proprietate	Cota parte	Identif. entitate asociată	Act juridic			Valoare ipotecă	Tip monedă	
Nume / Denumire	Iniț. tată	Prenume						Tip act	Nr. act / data	Emitent			

4. NOTĂRI, PROCESE, INTERDICȚII					5. OBSERVAȚII		
Tipul notării	Tip act	Nr. act / data	Emitent	Identificator entitate asociată	Imobil împrejmuit / neîmprejmuit	Imobil contestat / necontestat	Alte observații
					Neîmprejmuit		Parcela T60, A 1452/3/2 se identifica cu parcela T60, A 1452/3 din T.P. 17194/30601



REGISTRUL CADASTRAL AL IMOBILELOR

Anexa nr. 2

UAT Brăduț

Zonă cooperativizată/necooperativizată (Co)

Sector cadastral nr. 151

1. DESCRIEREA IMOBILULUI																
DATE TEREN											DATE CONSTRUCȚII					
Identificator teren	Adresă imobil	Nr. cadastral	Nr. CF	Suprafața măsurată (mp)	Intravilan/ Extravilan (I/E)	Nr. top.	Nr. tarla	Nr. parcelă	Categorie folosință	Suprafața parcelă (mp)	Identificator construcție	Cod grupă destinație	Suprafața construită (mp)	Nr. niveluri	Nr. CF	Constr. cu acte (DA/NU)
735	Jud. Covasna, UAT Brăduț, Extravilan, Tarla 60, Parcela A1452/65			3000	E		60	1452/65	A	3000						

2. PROPRIETATEA / POSESIA													
Titularul dreptului / posesiei			Data nașterii/ CUI	Domiciliu/ Sediul	Cota parte	Identif. entitate asociată	Cotă parte teren UI	Mod de dobândire	Act juridic			Obs. privitoare la proprietar	
Nume / Denumire	Iniț. tată	Prenume							Tip act	Nr. act / data	Emitent		
FARKAS	I	ISTVAN		Jud. Covasna Com. Brăduț Loc. Neidentificată Cod poștal 999999	1/1	735		Reconstituire	Act administrativ	Titlu de proprietate nr. 33115 / 28.11.2002	CJPSDPAT COVASNA		

3. SARCINI / DEZMEMBRĂMINTE													
Titular			Data nașterii/ CUI	Domiciliu/ Sediul	Tipul sarcinii sau al dezmembrămintelor dreptului de proprietate	Cota parte	Identif. entitate asociată	Act juridic			Valoare ipotecă	Tip monedă	
Nume / Denumire	Iniț. tată	Prenume						Tip act	Nr. act / data	Emitent			

4. NOTĂRI, PROCESE, INTERDICȚII					5. OBSERVAȚII		
Tipul notării	Tip act	Nr. act / data	Emitent	Identificator entitate asociată	Imobil împrejmuit / neîmprejmuit	Imobil contestat / necontestat	Alte observații
					Neîmprejmuit		Parcela T60, A 1452/65 se identifica cu parcela T60, A 1452 din T.P. 33115



REGISTRUL CADASTRAL AL IMOBILELOR

Anexa nr. 2

UAT Brăduț

Zonă cooperativizată/necooperativizată (Co)

Sector cadastral nr. 151

1. DESCRIEREA IMOBILULUI																
DATE TEREN											DATE CONSTRUCȚII					
Identificator teren	Adresă imobil	Nr. cadastral	Nr. CF	Suprafața măsurată (mp)	Intravilan/ Extravilan (I/E)	Nr. top.	Nr. tarla	Nr. parcelă	Categorie folosință	Suprafața parcelă (mp)	Identificator construcție	Cod grupă destinație	Suprafața construită (mp)	Nr. niveluri	Nr. CF	Constr. cu acte (DA/NU)
736	Jud. Covasna, UAT Brăduț, Extravilan, Tarla 60, Parcela A1452/2/2		736	3889	E		60	1452/2/2	A	3889						

2. PROPRIETATEA / POSESIA													
Titularul dreptului / posesiei			Data nașterii/ CUI	Domiciliu/ Sediul	Cota parte	Identif. entitate asociată	Cotă parte teren UI	Mod de dobândire	Act juridic			Obs. privitoare la proprietar	
Nume / Denumire	Iniț. tată	Prenume							Tip act	Nr. act / data	Emitent		
FARKAS		JÁNOS		Jud. Covasna Com. Brăduț Loc. Neidentificată Cod poștal 999999	1/1	736	Reconstituire	Act administrativ	Titlu de proprietate nr. 31844 / 18.10.2002	CJPSDPAT COVASNA			
LAKATOS		ZELMA		Jud. Covasna Com. Brăduț Loc. Neidentificată Cod poștal 999999									
TOKOS		IRMA		Jud. Covasna Com. Brăduț Loc. Neidentificată Cod poștal 999999									

3. SARCINI / DEZMEMBRĂMINTE													
Titular			Data nașterii/ CUI	Domiciliu/ Sediul	Tipul sarcinii sau al dezmembrămintelor dreptului de proprietate	Cota parte	Identif. entitate asociată	Act juridic			Valoare ipotecă	Tip monedă	
Nume / Denumire	Iniț. tată	Prenume						Tip act	Nr. act / data	Emitent			

4. NOTĂRI, PROCESE, INTERDICȚII					5. OBSERVAȚII		
Tipul notării	Tip act	Nr. act / data	Emitent	Identificator entitate asociată	Imobil împrejmuit / neîmprejmuit	Imobil contestat / necontestat	Alte observații
					Neîmprejmuit		Parcela T60, A 1452/2/2 se identifica cu parcela T60, A 1452/2 din FI/31844



REGISTRUL CADASTRAL AL IMOBILELOR

Anexa nr. 2

UAT Brăduț

Zonă cooperativizată/necooperativizată (Co)

Sector cadastral nr. 151

1. DESCRIEREA IMOBILULUI																
DATE TEREN											DATE CONSTRUCȚII					
Identificator teren	Adresă imobil	Nr. cadastral	Nr. CF	Suprafața măsurată (mp)	Intravilan/ Extravilan (I/E)	Nr. top.	Nr. tarla	Nr. parcelă	Categorie folosință	Suprafața parcelă (mp)	Identificator construcție	Cod grupă destinație	Suprafața construită (mp)	Nr. niveluri	Nr. CF	Constr. cu acte (DA/NU)
737	Jud. Covasna, UAT Brăduț, Extravilan, Tarla 60, Parcela DR1451			3316	E		60	1451	DR	3316						

2. PROPRIETATEA / POESIA													
Titularul dreptului / posesiei			Data nașterii/ CUI	Domiciliu/ Sediul	Cota parte	Identif. entitate asociată	Cotă parte teren UI	Mod de dobândire	Act juridic			Obs. privitoare la proprietar	
Nume / Denumire	Iniț. tată	Prenume							Tip act	Nr. act / data	Emitent		
COMUNA BRADUT			4404400	Jud. Covasna Com. Brăduț nr. 171 Cod poștal 527055	1/1	737		Lege	Act normativ	Legea nr. 7 / 13.03.1996	Parlamentul Romaniei		

3. SARCINI / DEZMEMBRĂMINTE													
Titular			Data nașterii/ CUI	Domiciliu/ Sediul	Tipul sarcinii sau al dezmembrămintelor dreptului de proprietate	Cota parte	Identif. entitate asociată	Act juridic			Valoare ipotecă	Tip monedă	
Nume / Denumire	Iniț. tată	Prenume						Tip act	Nr. act / data	Emitent			

4. NOTĂRI, PROCESE, INTERDICȚII					5. OBSERVAȚII		
Tipul notării	Tip act	Nr. act / data	Emitent	Identificator entitate asociată	Imobil împrejmuit / neîmprejmuit	Imobil contestat / necontestat	Alte observații
					Neîmprejmuit		

