

REGISTRUL CADASTRAL AL IMOBILELOR

Anexa nr. 2

UAT Brăduț

Zonă cooperativizată/necooperativizată (Co)

Sector cadastral nr. 142

1. DESCRIEREA IMOBILULUI																
DATE TEREN											DATE CONSTRUCȚII					
Identificator teren	Adresă imobil	Nr. cadastral	Nr. CF	Suprafața măsurată (mp)	Intravilan/ Extravilan (I/E)	Nr. top.	Nr. tarla	Nr. parcelă	Categorie folosință	Suprafața parcelă (mp)	Identificator construcție	Cod grupă destinație	Suprafața construită (mp)	Nr. niveluri	Nr. CF	Constr. cu acte (DA/NU)
1013	Jud. Covasna, UAT Brăduț, Extravilan, Tarla 70, Parcela A1618/15			46208	E		70	1618/15	A	46208						

2. PROPRIETATEA / POESIA													
Titularul dreptului / posesiei			Data nașterii/ CUI	Domiciliu/ Sediul	Cota parte	Identif. entitate asociată	Cotă parte teren UI	Mod de dobândire	Act juridic			Obs. privitoare la proprietar	
Nume / Denumire	Iniț. tată	Prenume							Tip act	Nr. act / data	Emitent		
COMUNA BRADUT			4404400	Jud. Covasna Com. Brăduț nr. 171 Cod poștal 527055	1/1	1013		Lege	Act normativ	Legea nr. 7 / 13.03.1996	Parlamentul Romaniei		

3. SARCINI / DEZMEMBRĂMINTE													
Titular			Data nașterii/ CUI	Domiciliu/ Sediul	Tipul sarcinii sau al dezmembrămintelor dreptului de proprietate	Cota parte	Identif. entitate asociată	Act juridic			Valoare ipotecă	Tip monedă	
Nume / Denumire	Iniț. tată	Prenume						Tip act	Nr. act / data	Emitent			

4. NOTĂRI, PROCESE, INTERDICȚII					5. OBSERVAȚII		
Tipul notării	Tip act	Nr. act / data	Emitent	Identificator entitate asociată	Imobil împrejmuit / neîmprejmuit	Imobil contestat / necontestat	Alte observații
					Neîmprejmuit		Teren la dispoziția comisiei locale - REZERVA



REGISTRUL CADASTRAL AL IMOBILELOR

Anexa nr. 2

UAT Brăduț

Zonă cooperativizată/necooperativizată (Co)


Sector cadastral nr. 142

1. DESCRIEREA IMOBILULUI																
DATE TEREN											DATE CONSTRUCȚII					
Identificator teren	Adresă imobil	Nr. cadastral	Nr. CF	Suprafața măsurată (mp)	Intravilan/ Extravilan (I/E)	Nr. top.	Nr. tarla	Nr. parcelă	Categorie folosință	Suprafața parcelă (mp)	Identificator construcție	Cod grupă destinație	Suprafața construită (mp)	Nr. niveluri	Nr. CF	Constr. cu acte (DA/NU)
1014	Jud. Covasna, UAT Brăduț, Extravilan, Tarla 70, Parcela A1618/16			3000	E		70	1618/16	A	3000						

2. PROPRIETATEA / POSESIA													
Titularul dreptului / posesiei			Data nașterii/ CUI	Domiciliu/ Sediul	Cota parte	Identif. entitate asociată	Cotă parte teren UI	Mod de dobândire	Act juridic			Obs. privitoare la proprietar	
Nume / Denumire	Iniț. tată	Prenume							Tip act	Nr. act / data	Emitent		
FOSZTÓ	S	ÁRPÁD		Jud. Covasna Com. Brăduț Loc. Neidentificată Cod poștal 999999	1/1	1014	Reconstituire	Act administrativ	Titlu de proprietate nr. 36156 / 03.06.2003	CJPSDPAT COVASNA			
FOSZTÓ	S	LAJOS		Jud. Covasna Com. Brăduț Loc. Neidentificată Cod poștal 999999									
SOÓS	S	MÁRIA		Jud. Covasna Com. Brăduț Loc. Neidentificată Cod poștal 999999									
TÓKOS	S	ANNA		Jud. Covasna Com. Brăduț Loc. Neidentificată Cod poștal 999999									

3. SARCINI / DEZMEMBRĂMINTE												
Titular			Data nașterii/ CUI	Domiciliu/ Sediul	Tipul sarcinii sau al dezmembrămintelor dreptului de proprietate	Cota parte	Identif. entitate asociată	Act juridic			Valoare ipotecă	Tip monedă
Nume / Denumire	Iniț. tată	Prenume						Tip act	Nr. act / data	Emitent		

4. NOTĂRI, PROCESE, INTERDICȚII					5. OBSERVAȚII		
Tipul notării	Tip act	Nr. act / data	Emitent	Identificator entitate asociată	Imobil împrejmuit / neîmprejmuit	Imobil contestat / necontestat	Alte observații
					Neîmprejmuit		Parcela T70, A 1618/16 se identifică cu parcela T70, A 1618 din T.P. 36156



REGISTRUL CADASTRAL AL IMOBILELOR

Anexa nr. 2

UAT Brăduț

Zonă cooperativizată/necooperativizată (Co)

Sector cadastral nr. 142

1. DESCRIEREA IMOBILULUI																
DATE TEREN											DATE CONSTRUCȚII					
Identificator teren	Adresă imobil	Nr. cadastral	Nr. CF	Suprafața măsurată (mp)	Intravilan/ Extravilan (I/E)	Nr. top.	Nr. tarla	Nr. parcelă	Categorie folosință	Suprafața parcelă (mp)	Identificator construcție	Cod grupă destinație	Suprafața construită (mp)	Nr. niveluri	Nr. CF	Constr. cu acte (DA/NU)
1015	Jud. Covasna, UAT Brăduț, Extravilan, Tarla 70, Parcela DR1618/17			1918	E		70	1618/17	DR	1918						

2. PROPRIETATEA / POESIA													
Titularul dreptului / posesiei			Data nașterii/ CUI	Domiciliu/ Sediul	Cota parte	Identif. entitate asociată	Cotă parte teren UI	Mod de dobândire	Act juridic			Obs. privitoare la proprietar	
Nume / Denumire	Iniț. tată	Prenume							Tip act	Nr. act / data	Emitent		
COMUNA BRADUT			4404400	Jud. Covasna Com. Brăduț nr. 171 Cod poștal 527055	1/1	1015		Lege	Act normativ	Legea nr. 7 / 13.03.1996	Parlamentul Romaniei		

3. SARCINI / DEZMEMBRĂMINTE													
Titular			Data nașterii/ CUI	Domiciliu/ Sediul	Tipul sarcinii sau al dezmembrămintelor dreptului de proprietate	Cota parte	Identif. entitate asociată	Act juridic			Valoare ipotecă	Tip monedă	
Nume / Denumire	Iniț. tată	Prenume						Tip act	Nr. act / data	Emitent			

4. NOTĂRI, PROCESE, INTERDICȚII					5. OBSERVAȚII		
Tipul notării	Tip act	Nr. act / data	Emitent	Identificator entitate asociată	Imobil împrejmuit / neîmprejmuit	Imobil contestat / necontestat	Alte observații
					Neîmprejmuit		



REGISTRUL CADASTRAL AL IMOBILELOR

Anexa nr. 2

UAT Brăduț

Zonă cooperativizată/necooperativizată (Co)

Sector cadastral nr. 142

1. DESCRIEREA IMOBILULUI																
DATE TEREN											DATE CONSTRUCȚII					
Identificator teren	Adresă imobil	Nr. cadastral	Nr. CF	Suprafața măsurată (mp)	Intravilan/ Extravilan (I/E)	Nr. top.	Nr. tarla	Nr. parcelă	Categorie folosință	Suprafața parcelă (mp)	Identificator construcție	Cod grupă destinație	Suprafața construită (mp)	Nr. niveluri	Nr. CF	Constr. cu acte (DA/NU)
1016	Jud. Covasna, UAT Brăduț, Extravilan, Tarla 70, Parcela A1672/2			11400	E		70	1672/2	A	11400						

2. PROPRIETATEA / POSESIA													
Titularul dreptului / posesiei			Data nașterii/ CUI	Domiciliu/ Sediul	Cota parte	Identif. entitate asociată	Cotă parte teren UI	Mod de dobândire	Act juridic			Obs. privitoare la proprietar	
Nume / Denumire	Iniț. tată	Prenume							Tip act	Nr. act / data	Emitent		
COMUNA BRADUT			4404400	Jud. Covasna Com. Brăduț nr. 171 Cod poștal 527055	1/1	1016		Lege	Act normativ	Legea nr. 7 / 13.03.1996	Parlamentul Romaniei		

3. SARCINI / DEZMEMBRĂMINTE													
Titular			Data nașterii/ CUI	Domiciliu/ Sediul	Tipul sarcinii sau al dezmembrămintelor dreptului de proprietate	Cota parte	Identif. entitate asociată	Act juridic			Valoare ipotecă	Tip monedă	
Nume / Denumire	Iniț. tată	Prenume						Tip act	Nr. act / data	Emitent			

4. NOTĂRI, PROCESE, INTERDICȚII					5. OBSERVAȚII		
Tipul notării	Tip act	Nr. act / data	Emitent	Identificator entitate asociată	Imobil împrejmuit / neîmprejmuit	Imobil contestat / necontestat	Alte observații
					Neîmprejmuit		rezerva-amplasament validat pt. Lazar Jozsef conf. anexa nr. 2A, poz. 76



REGISTRUL CADASTRAL AL IMOBILELOR

Anexa nr. 2

UAT Brăduț

Zonă cooperativizată/necooperativizată (Co)

Sector cadastral nr. 142

1. DESCRIEREA IMOBILULUI																
DATE TEREN											DATE CONSTRUCȚII					
Identificator teren	Adresă imobil	Nr. cadastral	Nr. CF	Suprafața măsurată (mp)	Intravilan/ Extravilan (I/E)	Nr. top.	Nr. tarla	Nr. parcelă	Categorie folosință	Suprafața parcelă (mp)	Identificator construcție	Cod grupă destinație	Suprafața construită (mp)	Nr. niveluri	Nr. CF	Constr. cu acte (DA/NU)
1017	Jud. Covasna, UAT Brăduț, Extravilan, Tarla 70, Parcela A1627/3			6100	E		70	1627/3	A	6100						

2. PROPRIETATEA / POSESIA													
Titularul dreptului / posesiei			Data nașterii/ CUI	Domiciliu/ Sediul	Cota parte	Identif. entitate asociată	Cotă parte teren UI	Mod de dobândire	Act juridic			Obs. privitoare la proprietar	
Nume / Denumire	Iniț. tată	Prenume							Tip act	Nr. act / data	Emitent		
DOBRISAN		MARIA	29.06.1957	Jud. Covasna Com. Brăduț Loc. Neidentificată Cod poștal 999999	1/1	1017	Reconstituire	Act administrativ	Titlu de proprietate nr. 46786 / 23.05.2012	CJPSDPAT COVASNA			
KOVACS		BALINT	04.12.1955	Jud. Covasna Com. Brăduț Loc. Neidentificată Cod poștal 999999									
LAZAR		ISTVAN		Jud. Covasna Com. Brăduț Loc. Neidentificată Cod poștal 999999									

3. SARCINI / DEZMEMBRĂMINTE													
Titular			Data nașterii/ CUI	Domiciliu/ Sediul	Tipul sarcinii sau al dezmembrămintelor dreptului de proprietate	Cota parte	Identif. entitate asociată	Act juridic			Valoare ipotecă	Tip monedă	
Nume / Denumire	Iniț. tată	Prenume						Tip act	Nr. act / data	Emitent			

4. NOTĂRI, PROCESE, INTERDICȚII					5. OBSERVAȚII		
Tipul notării	Tip act	Nr. act / data	Emitent	Identificator entitate asociată	Imobil împrejmuit / neîmprejmuit	Imobil contestat / necontestat	Alte observații
					Neîmprejmuit		



REGISTRUL CADASTRAL AL IMOBILELOR

Anexa nr. 2

UAT Brăduț
Zonă cooperativizată/necooperativizată (Co)

Sector cadastral nr. 142

1. DESCRIEREA IMOBILULUI																
DATE TEREN											DATE CONSTRUCȚII					
Identificator teren	Adresă imobil	Nr. cadastral	Nr. CF	Suprafața măsurată (mp)	Intravilan/ Extravilan (I/E)	Nr. top.	Nr. tarla	Nr. parcelă	Categorie folosință	Suprafața parcelă (mp)	Identificator construcție	Cod grupă destinație	Suprafața construită (mp)	Nr. niveluri	Nr. CF	Constr. cu acte (DA/NU)
1018	Jud. Covasna, UAT Brăduț, Extravilan, Tarla 70, Parcela A1627/4			11200	E		70	1627/4	A	11200						

2. PROPRIETATEA / POSESIA													
Titularul dreptului / posesiei			Data nașterii/ CUI	Domiciliu/ Sediu	Cota parte	Identif. entitate asociată	Cotă parte teren UI	Mod de dobândire	Act juridic			Obs. privitoare la proprietar	
Nume / Denumire	Iniț. tată	Prenume							Tip act	Nr. act / data	Emitent		
LAZAR		VILMA		Jud. Covasna Com. Brăduț Loc. Neidentificată Cod poștal 999999	1/1	1018		Reconstituire	Act administrativ	Titlu de proprietate nr. 45456 / 19.08.2009	CJPSDPAT COVASNA		

3. SARCINI / DEZMEMBRĂMINTE													
Titular			Data nașterii/ CUI	Domiciliu/ Sediu	Tipul sarcinii sau al dezmembrămintelor dreptului de proprietate	Cota parte	Identif. entitate asociată	Act juridic			Valoare ipotecă	Tip monedă	
Nume / Denumire	Iniț. tată	Prenume						Tip act	Nr. act / data	Emitent			

4. NOTĂRI, PROCESE, INTERDICȚII					5. OBSERVAȚII		
Tipul notării	Tip act	Nr. act / data	Emitent	Identificator entitate asociată	Imobil împrejmuit / neîmprejmuit	Imobil contestat / necontestat	Alte observații
					Neîmprejmuit		



REGISTRUL CADASTRAL AL IMOBILELOR

Anexa nr. 2

UAT Brăduț

Zonă cooperativizată/necooperativizată (Co)

Sector cadastral nr. 142

1. DESCRIEREA IMOBILULUI																
DATE TEREN											DATE CONSTRUCȚII					
Identificator teren	Adresă imobil	Nr. cadastral	Nr. CF	Suprafața măsurată (mp)	Intravilan/ Extravilan (I/E)	Nr. top.	Nr. tarla	Nr. parcelă	Categorie folosință	Suprafața parcelă (mp)	Identificator construcție	Cod grupă destinație	Suprafața construită (mp)	Nr. niveluri	Nr. CF	Constr. cu acte (DA/NU)
1019	Jud. Covasna, UAT Brăduț, Extravilan, Tarla 70, Parcela A1618/18			15500	E		70	1618/18	A	15500						

2. PROPRIETATEA / POESIA													
Titularul dreptului / posesiei			Data nașterii/ CUI	Domiciliu/ Sediu	Cota parte	Identif. entitate asociată	Cotă parte teren UI	Mod de dobândire	Act juridic			Obs. privitoare la proprietar	
Nume / Denumire	Iniț. tată	Prenume							Tip act	Nr. act / data	Emitent		
COMUNA BRADUT			4404400	Jud. Covasna Com. Brăduț nr. 171 Cod poștal 527055	1/1	1019		Lege	Act normativ	Legea nr. 7 / 13.03.1996	Parlamentul Romaniei		

3. SARCINI / DEZMEMBRĂMINTE													
Titular			Data nașterii/ CUI	Domiciliu/ Sediu	Tipul sarcinii sau al dezmembrămintelor dreptului de proprietate	Cota parte	Identif. entitate asociată	Act juridic			Valoare ipotecă	Tip monedă	
Nume / Denumire	Iniț. tată	Prenume						Tip act	Nr. act / data	Emitent			

4. NOTĂRI, PROCESE, INTERDICȚII					5. OBSERVAȚII		
Tipul notării	Tip act	Nr. act / data	Emitent	Identificator entitate asociată	Imobil împrejmuit / neîmprejmuit	Imobil contestat / necontestat	Alte observații
					Neîmprejmuit		Teren la dispozitia comisiei locale - REZERVA



REGISTRUL CADASTRAL AL IMOBILELOR

Anexa nr. 2

UAT Brăduț

Zonă cooperativizată/necooperativizată (Co)

Sector cadastral nr. 142

1. DESCRIEREA IMOBILULUI																
DATE TEREN											DATE CONSTRUCȚII					
Identificator teren	Adresă imobil	Nr. cadastral	Nr. CF	Suprafața măsurată (mp)	Intravilan/ Extravilan (I/E)	Nr. top.	Nr. tarla	Nr. parcelă	Categorie folosință	Suprafața parcelă (mp)	Identificator construcție	Cod grupă destinație	Suprafața construită (mp)	Nr. niveluri	Nr. CF	Constr. cu acte (DA/NU)
1020	Jud. Covasna, UAT Brăduț, Extravilan, Tarla 70, Parcela A1618/22			14400	E		70	1618/22	A	14400						

2. PROPRIETATEA / POSESIA													
Titularul dreptului / posesiei			Data nașterii/ CUI	Domiciliu/ Sediul	Cota parte	Identif. entitate asociată	Cotă parte teren UI	Mod de dobândire	Act juridic			Obs. privitoare la proprietar	
Nume / Denumire	Iniț. tată	Prenume							Tip act	Nr. act / data	Emitent		
DOBRISAN		MARIA	29.06.1957	Jud. Covasna Com. Brăduț Loc. Neidentificată Cod poștal 999999	1/1	1020	Reconstituire	Act administrativ	Titlu de proprietate nr. 46786 / 23.05.2012	CJPSDPAT COVASNA			
KOVACS		BALINT	04.12.1955	Jud. Covasna Com. Brăduț Loc. Neidentificată Cod poștal 999999									
LAZAR		ISTVAN		Jud. Covasna Com. Brăduț Loc. Neidentificată Cod poștal 999999									

3. SARCINI / DEZMEMBRĂMINTE													
Titular			Data nașterii/ CUI	Domiciliu/ Sediul	Tipul sarcinii sau al dezmembrămintelor dreptului de proprietate	Cota parte	Identif. entitate asociată	Act juridic			Valoare ipotecă	Tip monedă	
Nume / Denumire	Iniț. tată	Prenume						Tip act	Nr. act / data	Emitent			

4. NOTĂRI, PROCESE, INTERDICȚII					5. OBSERVAȚII		
Tipul notării	Tip act	Nr. act / data	Emitent	Identificator entitate asociată	Imobil împrejmuit / neîmprejmuit	Imobil contestat / necontestat	Alte observații
					Neîmprejmuit		



REGISTRUL CADASTRAL AL IMOBILELOR

Anexa nr. 2

UAT Brăduț

Zonă cooperativizată/necooperativizată (Co)

Sector cadastral nr. 142

1. DESCRIEREA IMOBILULUI																
DATE TEREN											DATE CONSTRUCȚII					
Identificator teren	Adresă imobil	Nr. cadastral	Nr. CF	Suprafața măsurată (mp)	Intravilan/ Extravilan (I/E)	Nr. top.	Nr. tarla	Nr. parcelă	Categorie folosință	Suprafața parcelă (mp)	Identificator construcție	Cod grupă destinație	Suprafața construită (mp)	Nr. niveluri	Nr. CF	Constr. cu acte (DA/NU)
1021	Jud. Covasna, UAT Brăduț, Extravilan, Tarla 70, Parcela A1618/20			12000	E		70	1618/20	A	12000						

2. PROPRIETATEA / POESIA													
Titularul dreptului / posesiei			Data nașterii/ CUI	Domiciliu/ Sediul	Cota parte	Identif. entitate asociată	Cotă parte teren UI	Mod de dobândire	Act juridic			Obs. privitoare la proprietar	
Nume / Denumire	Iniț. tată	Prenume							Tip act	Nr. act / data	Emitent		
COMUNA BRADUT			4404400	Jud. Covasna Com. Brăduț nr. 171 Cod poștal 527055	1/1	1021		Lege	Act normativ	Legea nr. 7 / 13.03.1996	Parlamentul Romaniei		

3. SARCINI / DEZMEMBRĂMINTE													
Titular			Data nașterii/ CUI	Domiciliu/ Sediul	Tipul sarcinii sau al dezmembrămintelor dreptului de proprietate	Cota parte	Identif. entitate asociată	Act juridic			Valoare ipotecă	Tip monedă	
Nume / Denumire	Iniț. tată	Prenume						Tip act	Nr. act / data	Emitent			

4. NOTĂRI, PROCESE, INTERDICȚII					5. OBSERVAȚII		
Tipul notării	Tip act	Nr. act / data	Emitent	Identificator entitate asociată	Imobil împrejmuit / neîmprejmuit	Imobil contestat / necontestat	Alte observații
					Neîmprejmuit		Teren la dispoziția comisiei locale - REZERVA



REGISTRUL CADASTRAL AL IMOBILELOR

Anexa nr. 2

UAT Brăduț

Zonă cooperativizată/necooperativizată (Co)

Sector cadastral nr. 142

1. DESCRIEREA IMOBILULUI																
DATE TEREN											DATE CONSTRUCȚII					
Identificator teren	Adresă imobil	Nr. cadastral	Nr. CF	Suprafața măsurată (mp)	Intravilan/ Extravilan (I/E)	Nr. top.	Nr. tarla	Nr. parcelă	Categorie folosință	Suprafața parcelă (mp)	Identificator construcție	Cod grupă destinație	Suprafața construită (mp)	Nr. niveluri	Nr. CF	Constr. cu acte (DA/NU)
1022	Jud. Covasna, UAT Brăduț, Extravilan, Tarla 70, Parcela A1618/24	26101	26101	6300	E		70	1618/24	A	6300						

2. PROPRIETATEA / POSESIA													
Titularul dreptului / posesiei			Data nașterii/ CUI	Domiciliu/ Sediul	Cota parte	Identif. entitate asociată	Cotă parte teren UI	Mod de dobândire	Act juridic			Obs. privitoare la proprietar	
Nume / Denumire	Iniț. tată	Prenume							Tip act	Nr. act / data	Emitent		
MÁRKÓ		CSABA		Jud. Covasna Com. Brăduț Loc. Neidentificată Cod poștal 999999	1/1	1022		Convenție	Act notarial	Contract de vânzare-cumpărare nr. 4244 / 16.12.2021	N.P. Nagy Attila-Ignác		

3. SARCINI / DEZMEMBRĂMINTE													
Titular			Data nașterii/ CUI	Domiciliu/ Sediul	Tipul sarcinii sau al dezmembrămintelor dreptului de proprietate	Cota parte	Identif. entitate asociată	Act juridic			Valoare ipotecă	Tip monedă	
Nume / Denumire	Iniț. tată	Prenume						Tip act	Nr. act / data	Emitent			

4. NOTĂRI, PROCESE, INTERDICȚII					5. OBSERVAȚII		
Tipul notării	Tip act	Nr. act / data	Emitent	Identificator entitate asociată	Imobil împrejmuit / neîmprejmuit	Imobil contestat / necontestat	Alte observații
					Neîmprejmuit		



REGISTRUL CADASTRAL AL IMOBILELOR

Anexa nr. 2

UAT Brăduț

Zonă cooperativizată/necooperativizată (Co)

Sector cadastral nr. 142

1. DESCRIEREA IMOBILULUI																
DATE TEREN											DATE CONSTRUCȚII					
Identificator teren	Adresă imobil	Nr. cadastral	Nr. CF	Suprafața măsurată (mp)	Intravilan/ Extravilan (I/E)	Nr. top.	Nr. tarla	Nr. parcelă	Categorie folosință	Suprafața parcelă (mp)	Identificator construcție	Cod grupă destinație	Suprafața construită (mp)	Nr. niveluri	Nr. CF	Constr. cu acte (DA/NU)
1023	Jud. Covasna, UAT Brăduț, Extravilan, Tarla 70, Parcela A1618/25	25111	25111	36700	E		70	1618/25	A	36700						

2. PROPRIETATEA / POSESIA													
Titularul dreptului / posesiei			Data nașterii/ CUI	Domiciliu/ Sediul	Cota parte	Identif. entitate asociată	Cotă parte teren UI	Mod de dobândire	Act juridic			Obs. privitoare la proprietar	
Nume / Denumire	Iniț. tată	Prenume							Tip act	Nr. act / data	Emitent		
MÁRKÓ		CSABA		Jud. Covasna Com. Brăduț Loc. Neidentificată Cod poștal 999999	1/1	1023		Convenție	Act notarial	Contract de vânzare-cumpărare nr. 237 / 16.01.2018	N.P. Nagy Attila-Ignác		

3. SARCINI / DEZMEMBRĂMINTE													
Titular			Data nașterii/ CUI	Domiciliu/ Sediul	Tipul sarcinii sau al dezmembrămintelor dreptului de proprietate	Cota parte	Identif. entitate asociată	Act juridic			Valoare ipotecă	Tip monedă	
Nume / Denumire	Iniț. tată	Prenume						Tip act	Nr. act / data	Emitent			

4. NOTĂRI, PROCESE, INTERDICȚII					5. OBSERVAȚII		
Tipul notării	Tip act	Nr. act / data	Emitent	Identificator entitate asociată	Imobil împrejmuit / neîmprejmuit	Imobil contestat / necontestat	Alte observații
					Neîmprejmuit		



REGISTRUL CADASTRAL AL IMOBILELOR

Anexa nr. 2

UAT Brăduț

Zonă cooperativizată/necooperativizată (Co)

Sector cadastral nr. 142

1. DESCRIEREA IMOBILULUI																
DATE TEREN											DATE CONSTRUCȚII					
Identificator teren	Adresă imobil	Nr. cadastral	Nr. CF	Suprafața măsurată (mp)	Intravilan/ Extravilan (I/E)	Nr. top.	Nr. tarla	Nr. parcelă	Categorie folosință	Suprafața parcelă (mp)	Identificator construcție	Cod grupă destinație	Suprafața construită (mp)	Nr. niveluri	Nr. CF	Constr. cu acte (DA/NU)
1024	Jud. Covasna, UAT Brăduț, Extravilan, Tarla 70, Parcela A1618/23			4000	E		70	1618/23	A	4000						

2. PROPRIETATEA / POSESIA													
Titularul dreptului / posesiei			Data nașterii/ CUI	Domiciliu/ Sediul	Cota parte	Identif. entitate asociată	Cotă parte teren UI	Mod de dobândire	Act juridic			Obs. privitoare la proprietar	
Nume / Denumire	Iniț. tată	Prenume							Tip act	Nr. act / data	Emitent		
KOLUMBÁN	G	CSABA		Jud. Covasna Com. Brăduț Loc. Neidentificată Cod poștal 999999	1/1	1024		Reconstituire	Act administrativ	Titlu de proprietate nr. 34689 / 06.03.2003	CJPSDPAT COVASNA		

3. SARCINI / DEZMEMBRĂMINTE													
Titular			Data nașterii/ CUI	Domiciliu/ Sediul	Tipul sarcinii sau al dezmembrămintelor dreptului de proprietate	Cota parte	Identif. entitate asociată	Act juridic			Valoare ipotecă	Tip monedă	
Nume / Denumire	Iniț. tată	Prenume						Tip act	Nr. act / data	Emitent			

4. NOTĂRI, PROCESE, INTERDICȚII					5. OBSERVAȚII		
Tipul notării	Tip act	Nr. act / data	Emitent	Identificator entitate asociată	Imobil împrejmuit / neîmprejmuit	Imobil contestat / necontestat	Alte observații
					Neîmprejmuit		Parcela T70, A 1618/23 se identifica cu parcela T70, A 1623 din T.P. 34689



REGISTRUL CADASTRAL AL IMOBILELOR

Anexa nr. 2

UAT Brăduț

Zonă cooperativizată/necooperativizată (Co)

Sector cadastral nr. 142

1. DESCRIEREA IMOBILULUI																
DATE TEREN											DATE CONSTRUCȚII					
Identificator teren	Adresă imobil	Nr. cadastral	Nr. CF	Suprafața măsurată (mp)	Intravilan/ Extravilan (I/E)	Nr. top.	Nr. tarla	Nr. parcelă	Categorie folosință	Suprafața parcelă (mp)	Identificator construcție	Cod grupă destinație	Suprafața construită (mp)	Nr. niveluri	Nr. CF	Constr. cu acte (DA/NU)
1025	Jud. Covasna, UAT Brăduț, Extravilan, Tarla 70, Parcela A1618/26			6300	E		70	1618/26	A	6300						

2. PROPRIETATEA / POESIA													
Titularul dreptului / posesiei			Data nașterii/ CUI	Domiciliu/ Sediul	Cota parte	Identif. entitate asociată	Cotă parte teren UI	Mod de dobândire	Act juridic			Obs. privitoare la proprietar	
Nume / Denumire	Iniț. tată	Prenume							Tip act	Nr. act / data	Emitent		
COMUNA BRADUT			4404400	Jud. Covasna Com. Brăduț nr. 171 Cod poștal 527055	1/1	1025		Lege	Act normativ	Legea nr. 7 / 13.03.1996	Parlamentul Romaniei		

3. SARCINI / DEZMEMBRĂMINTE													
Titular			Data nașterii/ CUI	Domiciliu/ Sediul	Tipul sarcinii sau al dezmembrămintelor dreptului de proprietate	Cota parte	Identif. entitate asociată	Act juridic			Valoare ipotecă	Tip monedă	
Nume / Denumire	Iniț. tată	Prenume						Tip act	Nr. act / data	Emitent			

4. NOTĂRI, PROCESE, INTERDICȚII					5. OBSERVAȚII		
Tipul notării	Tip act	Nr. act / data	Emitent	Identificator entitate asociată	Imobil împrejmuit / neîmprejmuit	Imobil contestat / necontestat	Alte observații
					Neîmprejmuit		Teren la dispoziția comisiei locale - REZERVA



REGISTRUL CADASTRAL AL IMOBILELOR

Anexa nr. 2

UAT Brăduț
Zonă cooperativizată/necooperativizată (Co)


Sector cadastral nr. 142

1. DESCRIEREA IMOBILULUI																
DATE TEREN											DATE CONSTRUCȚII					
Identificator teren	Adresă imobil	Nr. cadastral	Nr. CF	Suprafața măsurată (mp)	Intravilan/ Extravilan (I/E)	Nr. top.	Nr. tarla	Nr. parcelă	Categorie folosință	Suprafața parcelă (mp)	Identificator construcție	Cod grupă destinație	Suprafața construită (mp)	Nr. niveluri	Nr. CF	Constr. cu acte (DA/NU)
1026	Jud. Covasna, UAT Brăduț, Extravilan, Tarla 70, Parcela A1618/27			14400	E		70	1618/27	A	14400						

2. PROPRIETATEA / POSESIA													
Titularul dreptului / posesiei			Data nașterii/ CUI	Domiciliu/ Sediu	Cota parte	Identif. entitate asociată	Cotă parte teren UI	Mod de dobândire	Act juridic			Obs. privitoare la proprietar	
Nume / Denumire	Iniț. tată	Prenume							Tip act	Nr. act / data	Emitent		
LÁZÁR	M	ANTAL		Jud. Covasna Com. Brăduț Loc. Neidentificată Cod poștal 999999	1/1	1026	Reconstituire	Act administrativ	Titlu de proprietate nr. 37687 / 06.03.2003	CJPSDPAT COVASNA			
LÁZÁR	M	ATTILA		Jud. Covasna Com. Brăduț Loc. Neidentificată Cod poștal 999999									
LÁZÁR	M	FERENC		Jud. Covasna Com. Brăduț Loc. Neidentificată Cod poștal 999999									
LÁZÁR	M	MIKLÓS		Jud. Covasna Com. Brăduț Loc. Neidentificată Cod poștal 999999									

3. SARCINI / DEZMEMBRĂMINTE												
Titular			Data nașterii/ CUI	Domiciliu/ Sediu	Tipul sarcinii sau al dezmembrămintelor dreptului de proprietate	Cota parte	Identif. entitate asociată	Act juridic			Valoare ipotecă	Tip monedă
Nume / Denumire	Iniț. tată	Prenume						Tip act	Nr. act / data	Emitent		

4. NOTĂRI, PROCESE, INTERDICȚII					5. OBSERVAȚII		
Tipul notării	Tip act	Nr. act / data	Emitent	Identificator entitate asociată	Imobil împrejmuit / neîmprejmuit	Imobil contestat / necontestat	Alte observații
					Neîmprejmuit		Parcela T70, A 1618/27 se identifică cu parcela T64, A 1473 din T.P. 34687



REGISTRUL CADASTRAL AL IMOBILELOR

Anexa nr. 2

UAT Brăduț

Zonă cooperativizată/necooperativizată (Co)

Sector cadastral nr. 142

1. DESCRIEREA IMOBILULUI																
DATE TEREN											DATE CONSTRUCȚII					
Identificator teren	Adresă imobil	Nr. cadastral	Nr. CF	Suprafața măsurată (mp)	Intravilan/ Extravilan (I/E)	Nr. top.	Nr. tarla	Nr. parcelă	Categorie folosință	Suprafața parcelă (mp)	Identificator construcție	Cod grupă destinație	Suprafața construită (mp)	Nr. niveluri	Nr. CF	Constr. cu acte (DA/NU)
1027	Jud. Covasna, UAT Brăduț, Extravilan, Tarla 70, Parcela A1618/28			14000	E		70	1618/28	A	14000						

2. PROPRIETATEA / POSESIA													
Titularul dreptului / posesiei			Data nașterii/ CUI	Domiciliu/ Sediul	Cota parte	Identif. entitate asociată	Cotă parte teren UI	Mod de dobândire	Act juridic			Obs. privitoare la proprietar	
Nume / Denumire	Iniț. tată	Prenume							Tip act	Nr. act / data	Emitent		
TOKOS	I	IGNAC		Jud. Covasna Com. Brăduț Loc. Neidentificată Cod poștal 999999	1/1	1027		Reconstituire	Act administrativ	Titlu de proprietate nr. 37687 / 06.03.2003	CJPSDPAT COVASNA		

3. SARCINI / DEZMEMBRĂMINTE													
Titular			Data nașterii/ CUI	Domiciliu/ Sediul	Tipul sarcinii sau al dezmembrămintelor dreptului de proprietate	Cota parte	Identif. entitate asociată	Act juridic			Valoare ipotecă	Tip monedă	
Nume / Denumire	Iniț. tată	Prenume						Tip act	Nr. act / data	Emitent			

4. NOTĂRI, PROCESE, INTERDICȚII					5. OBSERVAȚII		
Tipul notării	Tip act	Nr. act / data	Emitent	Identificator entitate asociată	Imobil împrejmuit / neîmprejmuit	Imobil contestat / necontestat	Alte observații
					Neîmprejmuit		Parcela T70, A 1618/28 se identifica cu parcela T70, A 1618 din T.P. 38493



REGISTRUL CADASTRAL AL IMOBILELOR

Anexa nr. 2

UAT Brăduț

Zonă cooperativizată/necooperativizată (Co)

Sector cadastral nr. 142

1. DESCRIEREA IMOBILULUI																
DATE TEREN											DATE CONSTRUCȚII					
Identificator teren	Adresă imobil	Nr. cadastral	Nr. CF	Suprafața măsurată (mp)	Intravilan/ Extravilan (I/E)	Nr. top.	Nr. tarla	Nr. parcelă	Categorie folosință	Suprafața parcelă (mp)	Identificator construcție	Cod grupă destinație	Suprafața construită (mp)	Nr. niveluri	Nr. CF	Constr. cu acte (DA/NU)
1028	Jud. Covasna, UAT Brăduț, Extravilan, Tarla 70, Parcela A1618/29			14000	E		70	1618/29	A	14000						

2. PROPRIETATEA / POSESIA													
Titularul dreptului / posesiei			Data nașterii/ CUI	Domiciliu/ Sediul	Cota parte	Identif. entitate asociată	Cotă parte teren UI	Mod de dobândire	Act juridic			Obs. privitoare la proprietar	
Nume / Denumire	Iniț. tată	Prenume							Tip act	Nr. act / data	Emitent		
COMUNA BRADUT			4404400	Jud. Covasna Com. Brăduț nr. 171 Cod poștal 527055	1/1	1028		Lege	Act normativ	Legea nr. 7 / 13.03.1996	Parlamentul Romaniei		

3. SARCINI / DEZMEMBRĂMINTE													
Titular			Data nașterii/ CUI	Domiciliu/ Sediul	Tipul sarcinii sau al dezmembrămintelor dreptului de proprietate	Cota parte	Identif. entitate asociată	Act juridic			Valoare ipotecă	Tip monedă	
Nume / Denumire	Iniț. tată	Prenume						Tip act	Nr. act / data	Emitent			

4. NOTĂRI, PROCESE, INTERDICȚII					5. OBSERVAȚII		
Tipul notării	Tip act	Nr. act / data	Emitent	Identificator entitate asociată	Imobil împrejmuit / neîmprejmuit	Imobil contestat / necontestat	Alte observații
					Neîmprejmuit		rezerva-amplasament validat pt. Lazar Alpar, Huszar Emese, Kolumabn Eszter, Lazar Julianna conf. anexa nr. 3, poz. 67



REGISTRUL CADASTRAL AL IMOBILELOR

Anexa nr. 2

UAT Brăduț

Zonă cooperativizată/necooperativizată (Co)

Sector cadastral nr. 142

1. DESCRIEREA IMOBILULUI																
DATE TEREN											DATE CONSTRUCȚII					
Identificator teren	Adresă imobil	Nr. cadastral	Nr. CF	Suprafața măsurată (mp)	Intravilan/ Extravilan (I/E)	Nr. top.	Nr. tarla	Nr. parcelă	Categorie folosință	Suprafața parcelă (mp)	Identificator construcție	Cod grupă destinație	Suprafața construită (mp)	Nr. niveluri	Nr. CF	Constr. cu acte (DA/NU)
1029	Jud. Covasna, UAT Brăduț, Extravilan, Tarla 70, Parcela A1618/41			5600	E		70	1618/41	A	5600						

2. PROPRIETATEA / POSESIA													
Titularul dreptului / posesiei			Data nașterii/ CUI	Domiciliu/ Sediul	Cota parte	Identif. entitate asociată	Cotă parte teren UI	Mod de dobândire	Act juridic			Obs. privitoare la proprietar	
Nume / Denumire	Iniț. tată	Prenume							Tip act	Nr. act / data	Emitent		
LŐRINCZ	R	MARGIT		Jud. Covasna Com. Brăduț Loc. Neidentificată Cod poștal 999999	1/1	1029		Reconstituire	Act administrativ	Titlu de proprietate nr. 3606/5584 / 07.03.1994	CJPSDPAT COVASNA		

3. SARCINI / DEZMEMBRĂMINTE													
Titular			Data nașterii/ CUI	Domiciliu/ Sediul	Tipul sarcinii sau al dezmembrămintelor dreptului de proprietate	Cota parte	Identif. entitate asociată	Act juridic			Valoare ipotecă	Tip monedă	
Nume / Denumire	Iniț. tată	Prenume						Tip act	Nr. act / data	Emitent			

4. NOTĂRI, PROCESE, INTERDICȚII					5. OBSERVAȚII		
Tipul notării	Tip act	Nr. act / data	Emitent	Identificator entitate asociată	Imobil împrejmuit / neîmprejmuit	Imobil contestat / necontestat	Alte observații
					Neîmprejmuit		



REGISTRUL CADASTRAL AL IMOBILELOR

Anexa nr. 2

UAT Brăduț

Zonă cooperativizată/necooperativizată (Co)

Sector cadastral nr. 142

1. DESCRIEREA IMOBILULUI																
DATE TEREN											DATE CONSTRUCȚII					
Identificator teren	Adresă imobil	Nr. cadastral	Nr. CF	Suprafața măsurată (mp)	Intravilan/ Extravilan (I/E)	Nr. top.	Nr. tarla	Nr. parcelă	Categorie folosință	Suprafața parcelă (mp)	Identificator construcție	Cod grupă destinație	Suprafața construită (mp)	Nr. niveluri	Nr. CF	Constr. cu acte (DA/NU)
1030	Jud. Covasna, UAT Brăduț, Extravilan, Tarla 70, Parcela A1618/31			8500	E		70	1618/31	A	8500						

2. PROPRIETATEA / POSESIA													
Titularul dreptului / posesiei			Data nașterii/ CUI	Domiciliu/ Sediul	Cota parte	Identif. entitate asociată	Cotă parte teren UI	Mod de dobândire	Act juridic			Obs. privitoare la proprietar	
Nume / Denumire	Iniț. tată	Prenume							Tip act	Nr. act / data	Emitent		
LORINCZ	R	RUDOLF		Jud. Covasna Com. Brăduț Loc. Neidentificată Cod poștal 999999	1/1	1030		Reconstituire	Act administrativ	Titlu de proprietate nr. 33136 / 28.11.2002	CJPSDPAT COVASNA		

3. SARCINI / DEZMEMBRĂMINTE													
Titular			Data nașterii/ CUI	Domiciliu/ Sediul	Tipul sarcinii sau al dezmembrămintelor dreptului de proprietate	Cota parte	Identif. entitate asociată	Act juridic			Valoare ipotecă	Tip monedă	
Nume / Denumire	Iniț. tată	Prenume						Tip act	Nr. act / data	Emitent			

4. NOTĂRI, PROCESE, INTERDICȚII					5. OBSERVAȚII		
Tipul notării	Tip act	Nr. act / data	Emitent	Identificator entitate asociată	Imobil împrejmuit / neîmprejmuit	Imobil contestat / necontestat	Alte observații
					Neîmprejmuit		Parcela T70, A 1618/31 se identifica cu parcela T72, A 1636 din T.P. 33136



REGISTRUL CADASTRAL AL IMOBILELOR

Anexa nr. 2

UAT Brăduț

Zonă cooperativizată/necooperativizată (Co)

Sector cadastral nr. 142

1. DESCRIEREA IMOBILULUI																
DATE TEREN											DATE CONSTRUCȚII					
Identificator teren	Adresă imobil	Nr. cadastral	Nr. CF	Suprafața măsurată (mp)	Intravilan/ Extravilan (I/E)	Nr. top.	Nr. tarla	Nr. parcelă	Categorie folosință	Suprafața parcelă (mp)	Identificator construcție	Cod grupă destinație	Suprafața construită (mp)	Nr. niveluri	Nr. CF	Constr. cu acte (DA/NU)
1031	Jud. Covasna, UAT Brăduț, Extravilan, Tarla 70, Parcela A1618/32			26800	E		70	1618/32	A	26800						

2. PROPRIETATEA / POSESIA													
Titularul dreptului / posesiei			Data nașterii/ CUI	Domiciliu/ Sediul	Cota parte	Identif. entitate asociată	Cotă parte teren UI	Mod de dobândire	Act juridic			Obs. privitoare la proprietar	
Nume / Denumire	Iniț. tată	Prenume							Tip act	Nr. act / data	Emitent		
KOVÁCS		BÁLINT		Jud. Covasna Com. Brăduț nr. 12 Cod poștal 527055	1/2	1031		Ieșire din indiviziune	Hotărâre judecătorească	Sentință civilă nr. 1939 / 15.11.2006	Judecătoria Sfântu Gheorghe		
DOBRIȘAN		MARIA		Jud. Covasna Com. Brăduț Loc. Neidentificată Cod poștal 999999	1/2	1031		Ieșire din indiviziune	Hotărâre judecătorească	Sentință civilă nr. 1939 / 15.11.2006	Judecătoria Sfântu Gheorghe		

3. SARCINI / DEZMEMBRĂMINTE													
Titular			Data nașterii/ CUI	Domiciliu/ Sediul	Tipul sarcinii sau al dezmembrămintelor dreptului de proprietate	Cota parte	Identif. entitate asociată	Act juridic			Valoare ipotecă	Tip monedă	
Nume / Denumire	Iniț. tată	Prenume						Tip act	Nr. act / data	Emitent			

4. NOTĂRI, PROCESE, INTERDICȚII					5. OBSERVAȚII		
Tipul notării	Tip act	Nr. act / data	Emitent	Identificator entitate asociată	Imobil împrejmuit / neîmprejmuit	Imobil contestat / necontestat	Alte observații
					Neîmprejmuit		Parcela T70, A 1618/32 se identifica cu parcela T64, A 1741 din T.P. 33118



REGISTRUL CADASTRAL AL IMOBILELOR

Anexa nr. 2

UAT Brăduț

Zonă cooperativizată/necooperativizată (Co)

Sector cadastral nr. 142

1. DESCRIEREA IMOBILULUI																
DATE TEREN											DATE CONSTRUCȚII					
Identificator teren	Adresă imobil	Nr. cadastral	Nr. CF	Suprafața măsurată (mp)	Intravilan/ Extravilan (I/E)	Nr. top.	Nr. tarla	Nr. parcelă	Categorie folosință	Suprafața parcelă (mp)	Identificator construcție	Cod grupă destinație	Suprafața construită (mp)	Nr. niveluri	Nr. CF	Constr. cu acte (DA/NU)
1032	Jud. Covasna, UAT Brăduț, Extravilan, Tarla 70, Parcela A1618/33			5600	E		70	1618/33	A	5600						

2. PROPRIETATEA / POSESIA													
Titularul dreptului / posesiei			Data nașterii/ CUI	Domiciliu/ Sediul	Cota parte	Identif. entitate asociată	Cotă parte teren UI	Mod de dobândire	Act juridic			Obs. privitoare la proprietar	
Nume / Denumire	Iniț. tată	Prenume							Tip act	Nr. act / data	Emitent		
GÁSPÁR	B	DÉNES		Jud. Covasna Com. Brăduț Loc. Neidentificată Cod poștal 999999	1/1	1032		Reconstituire	Act administrativ	Titlu de proprietate nr. 34922 / 07.03.2003	CJPSDPAT COVASNA		

3. SARCINI / DEZMEMBRĂMINTE													
Titular			Data nașterii/ CUI	Domiciliu/ Sediul	Tipul sarcinii sau al dezmembrămintelor dreptului de proprietate	Cota parte	Identif. entitate asociată	Act juridic			Valoare ipotecă	Tip monedă	
Nume / Denumire	Iniț. tată	Prenume						Tip act	Nr. act / data	Emitent			

4. NOTĂRI, PROCESE, INTERDICȚII					5. OBSERVAȚII		
Tipul notării	Tip act	Nr. act / data	Emitent	Identificator entitate asociată	Imobil împrejmuit / neîmprejmuit	Imobil contestat / necontestat	Alte observații
					Neîmprejmuit		Parcela T70, A 1618/33 se identifica cu parcela T64, A 1623 din T.P. 34922



REGISTRUL CADASTRAL AL IMOBILELOR

Anexa nr. 2

UAT Brăduț

Zonă cooperativizată/necooperativizată (Co)

Sector cadastral nr. 142

1. DESCRIEREA IMOBILULUI																
DATE TEREN											DATE CONSTRUCȚII					
Identificator teren	Adresă imobil	Nr. cadastral	Nr. CF	Suprafața măsurată (mp)	Intravilan/ Extravilan (I/E)	Nr. top.	Nr. tarla	Nr. parcelă	Categorie folosință	Suprafața parcelă (mp)	Identificator construcție	Cod grupă destinație	Suprafața construită (mp)	Nr. niveluri	Nr. CF	Constr. cu acte (DA/NU)
1033	Jud. Covasna, UAT Brăduț, Extravilan, Tarla 70, Parcela A1618/34			10500	E		70	1618/34	A	10500						

2. PROPRIETATEA / POSESIA													
Titularul dreptului / posesiei			Data nașterii/ CUI	Domiciliu/ Sediul	Cota parte	Identif. entitate asociată	Cotă parte teren UI	Mod de dobândire	Act juridic			Obs. privitoare la proprietar	
Nume / Denumire	Iniț. tată	Prenume							Tip act	Nr. act / data	Emitent		
LAZAR	M	BELA		Jud. Covasna Com. Brăduț Loc. Neidentificată Cod poștal 999999	1/1	1033		Reconstituire	Act administrativ	Titlu de proprietate nr. 34056 / 20.12.2002	CJPSDPAT COVASNA		

3. SARCINI / DEZMEMBRĂMINTE													
Titular			Data nașterii/ CUI	Domiciliu/ Sediul	Tipul sarcinii sau al dezmembrămintelor dreptului de proprietate	Cota parte	Identif. entitate asociată	Act juridic			Valoare ipotecă	Tip monedă	
Nume / Denumire	Iniț. tată	Prenume						Tip act	Nr. act / data	Emitent			

4. NOTĂRI, PROCESE, INTERDICȚII					5. OBSERVAȚII		
Tipul notării	Tip act	Nr. act / data	Emitent	Identificator entitate asociată	Imobil împrejmuit / neîmprejmuit	Imobil contestat / necontestat	Alte observații
					Neîmprejmuit		Parcela T70, A 1618/34 se identifica cu parcela T70, A 1636 din T.P. 34056



REGISTRUL CADASTRAL AL IMOBILELOR

Anexa nr. 2

UAT Brăduț

Zonă cooperativizată/necooperativizată (Co)

Sector cadastral nr. 142

1. DESCRIEREA IMOBILULUI																
DATE TEREN											DATE CONSTRUCȚII					
Identificator teren	Adresă imobil	Nr. cadastral	Nr. CF	Suprafața măsurată (mp)	Intravilan/ Extravilan (I/E)	Nr. top.	Nr. tarla	Nr. parcelă	Categorie folosință	Suprafața parcelă (mp)	Identificator construcție	Cod grupă destinație	Suprafața construită (mp)	Nr. niveluri	Nr. CF	Constr. cu acte (DA/NU)
1034	Jud. Covasna, UAT Brăduț, Extravilan, Tarla 70, Parcela A1618/35			22400	E		70	1618/35	A	22400						

2. PROPRIETATEA / POSESIA													
Titularul dreptului / posesiei			Data nașterii/ CUI	Domiciliu/ Sediu	Cota parte	Identif. entitate asociată	Cotă parte teren UI	Mod de dobândire	Act juridic			Obs. privitoare la proprietar	
Nume / Denumire	Iniț. tată	Prenume							Tip act	Nr. act / data	Emitent		
DENES	J	GEZA		Jud. Covasna Com. Brăduț Loc. Neidentificată Cod poștal 999999	1/1	1034		Reconstituire	Act administrativ	Titlu de proprietate nr. 33774 / 10.12.2002	CJPSDPAT COVASNA		

3. SARCINI / DEZMEMBRĂMINTE													
Titular			Data nașterii/ CUI	Domiciliu/ Sediu	Tipul sarcinii sau al dezmembrămintelor dreptului de proprietate	Cota parte	Identif. entitate asociată	Act juridic			Valoare ipotecă	Tip monedă	
Nume / Denumire	Iniț. tată	Prenume						Tip act	Nr. act / data	Emitent			

4. NOTĂRI, PROCESE, INTERDICȚII					5. OBSERVAȚII		
Tipul notării	Tip act	Nr. act / data	Emitent	Identificator entitate asociată	Imobil împrejmuit / neîmprejmuit	Imobil contestat / necontestat	Alte observații
					Neîmprejmuit		Parcela T70, A 1618/35 se identifica cu parcela T70, A 1623 din T.P. 33774



REGISTRUL CADASTRAL AL IMOBILELOR

Anexa nr. 2

UAT Brăduț

Zonă cooperativizată/necooperativizată (Co)

Sector cadastral nr. 142

1. DESCRIEREA IMOBILULUI																
DATE TEREN											DATE CONSTRUCȚII					
Identificator teren	Adresă imobil	Nr. cadastral	Nr. CF	Suprafața măsurată (mp)	Intravilan/ Extravilan (I/E)	Nr. top.	Nr. tarla	Nr. parcelă	Categorie folosință	Suprafața parcelă (mp)	Identificator construcție	Cod grupă destinație	Suprafața construită (mp)	Nr. niveluri	Nr. CF	Constr. cu acte (DA/NU)
1035	Jud. Covasna, UAT Brăduț, Extravilan, Tarla 70, Parcela A1618/36			5600	E		70	1618/36	A	5600						

2. PROPRIETATEA / POSESIA													
Titularul dreptului / posesiei			Data nașterii/ CUI	Domiciliu/ Sediu	Cota parte	Identif. entitate asociată	Cotă parte teren UI	Mod de dobândire	Act juridic			Obs. privitoare la proprietar	
Nume / Denumire	Iniț. tată	Prenume							Tip act	Nr. act / data	Emitent		
GASPAR	S	SANDOR		Jud. Covasna Com. Brăduț Loc. Neidentificată Cod poștal 999999	1/1	1035		Reconstituire	Act administrativ	Titlu de proprietate nr. 37687 / 06.03.2003	CJPSDPAT COVASNA		

3. SARCINI / DEZMEMBRĂMINTE													
Titular			Data nașterii/ CUI	Domiciliu/ Sediu	Tipul sarcinii sau al dezmembrămintelor dreptului de proprietate	Cota parte	Identif. entitate asociată	Act juridic			Valoare ipotecă	Tip monedă	
Nume / Denumire	Iniț. tată	Prenume						Tip act	Nr. act / data	Emitent			

4. NOTĂRI, PROCESE, INTERDICȚII					5. OBSERVAȚII		
Tipul notării	Tip act	Nr. act / data	Emitent	Identificator entitate asociată	Imobil împrejmuit / neîmprejmuit	Imobil contestat / necontestat	Alte observații
					Neîmprejmuit		Parcela T70, A 1618/36 se identifica cu parcela T64, A 1473 din T.P. 36897



REGISTRUL CADASTRAL AL IMOBILELOR

Anexa nr. 2

UAT Brăduț

Zonă cooperativizată/necooperativizată (Co)

Sector cadastral nr. 142

1. DESCRIEREA IMOBILULUI																
DATE TEREN											DATE CONSTRUCȚII					
Identificator teren	Adresă imobil	Nr. cadastral	Nr. CF	Suprafața măsurată (mp)	Intravilan/ Extravilan (I/E)	Nr. top.	Nr. tarla	Nr. parcelă	Categorie folosință	Suprafața parcelă (mp)	Identificator construcție	Cod grupă destinație	Suprafața construită (mp)	Nr. niveluri	Nr. CF	Constr. cu acte (DA/NU)
1036	Jud. Covasna, UAT Brăduț, Extravilan, Tarla 70, Parcela A1618/38			9100	E		70	1618/38	A	9100						

2. PROPRIETATEA / POESIA													
Titularul dreptului / posesiei			Data nașterii/ CUI	Domiciliu/ Sediul	Cota parte	Identif. entitate asociată	Cotă parte teren UI	Mod de dobândire	Act juridic			Obs. privitoare la proprietar	
Nume / Denumire	Iniț. tată	Prenume							Tip act	Nr. act / data	Emitent		
COMUNA BRADUT			4404400	Jud. Covasna Com. Brăduț nr. 171 Cod poștal 527055	1/1	1036		Lege	Act normativ	Legea nr. 7 / 13.03.1996	Parlamentul Romaniei		

3. SARCINI / DEZMEMBRĂMINTE													
Titular			Data nașterii/ CUI	Domiciliu/ Sediul	Tipul sarcinii sau al dezmembrămintelor dreptului de proprietate	Cota parte	Identif. entitate asociată	Act juridic			Valoare ipotecă	Tip monedă	
Nume / Denumire	Iniț. tată	Prenume						Tip act	Nr. act / data	Emitent			

4. NOTĂRI, PROCESE, INTERDICȚII					5. OBSERVAȚII		
Tipul notării	Tip act	Nr. act / data	Emitent	Identificator entitate asociată	Imobil împrejmuit / neîmprejmuit	Imobil contestat / necontestat	Alte observații
					Neîmprejmuit		Teren la dispoziția comisiei locale - REZERVA



REGISTRUL CADASTRAL AL IMOBILELOR

Anexa nr. 2

UAT Brăduț

Zonă cooperativizată/necooperativizată (Co)

Sector cadastral nr. 142

1. DESCRIEREA IMOBILULUI																
DATE TEREN											DATE CONSTRUCȚII					
Identificator teren	Adresă imobil	Nr. cadastral	Nr. CF	Suprafața măsurată (mp)	Intravilan/ Extravilan (I/E)	Nr. top.	Nr. tarla	Nr. parcelă	Categorie folosință	Suprafața parcelă (mp)	Identificator construcție	Cod grupă destinație	Suprafața construită (mp)	Nr. niveluri	Nr. CF	Constr. cu acte (DA/NU)
1037	Jud. Covasna, UAT Brăduț, Extravilan, Tarla 70, Parcela A1618/37			2100	E		70	1618/37	A	2100						

2. PROPRIETATEA / POSESIA													
Titularul dreptului / posesiei			Data nașterii/ CUI	Domiciliu/ Sediul	Cota parte	Identif. entitate asociată	Cotă parte teren UI	Mod de dobândire	Act juridic			Obs. privitoare la proprietar	
Nume / Denumire	Iniț. tată	Prenume							Tip act	Nr. act / data	Emitent		
TOKOS	A	ANNA		Jud. Covasna Com. Brăduț Loc. Neidentificată Cod poștal 999999	1/1	1037		Reconstituire	Act administrativ	Titlu de proprietate nr. 36091 / 15.05.2003	CJPSDPAT COVASNA		

3. SARCINI / DEZMEMBRĂMINTE													
Titular			Data nașterii/ CUI	Domiciliu/ Sediul	Tipul sarcinii sau al dezmembrămintelor dreptului de proprietate	Cota parte	Identif. entitate asociată	Act juridic			Valoare ipotecă	Tip monedă	
Nume / Denumire	Iniț. tată	Prenume						Tip act	Nr. act / data	Emitent			

4. NOTĂRI, PROCESE, INTERDICȚII					5. OBSERVAȚII		
Tipul notării	Tip act	Nr. act / data	Emitent	Identificator entitate asociată	Imobil împrejmuit / neîmprejmuit	Imobil contestat / necontestat	Alte observații
					Neîmprejmuit		Parcela T70, A 1618/37 se identifica cu parcela T70, A 1618 din T.P. 36091



REGISTRUL CADASTRAL AL IMOBILELOR

Anexa nr. 2

UAT Brăduț

Zonă cooperativizată/necooperativizată (Co)

Sector cadastral nr. 142

1. DESCRIEREA IMOBILULUI																
DATE TEREN											DATE CONSTRUCȚII					
Identificator teren	Adresă imobil	Nr. cadastral	Nr. CF	Suprafața măsurată (mp)	Intravilan/ Extravilan (I/E)	Nr. top.	Nr. tarla	Nr. parcelă	Categorie folosință	Suprafața parcelă (mp)	Identificator construcție	Cod grupă destinație	Suprafața construită (mp)	Nr. niveluri	Nr. CF	Constr. cu acte (DA/NU)
1038	Jud. Covasna, UAT Brăduț, Extravilan, Tarla 70, Parcela A1618/44			4900	E		70	1618/44	A	4900						

2. PROPRIETATEA / POESIA													
Titularul dreptului / posesiei			Data nașterii/ CUI	Domiciliu/ Sediul	Cota parte	Identif. entitate asociată	Cotă parte teren UI	Mod de dobândire	Act juridic			Obs. privitoare la proprietar	
Nume / Denumire	Iniț. tată	Prenume							Tip act	Nr. act / data	Emitent		
COMUNA BRADUT			4404400	Jud. Covasna Com. Brăduț nr. 171 Cod poștal 527055	1/1	1038		Lege	Act normativ	Legea nr. 7 / 13.03.1996	Parlamentul Romaniei		

3. SARCINI / DEZMEMBRĂMINTE													
Titular			Data nașterii/ CUI	Domiciliu/ Sediul	Tipul sarcinii sau al dezmembrămintelor dreptului de proprietate	Cota parte	Identif. entitate asociată	Act juridic			Valoare ipotecă	Tip monedă	
Nume / Denumire	Iniț. tată	Prenume						Tip act	Nr. act / data	Emitent			

4. NOTĂRI, PROCESE, INTERDICȚII					5. OBSERVAȚII		
Tipul notării	Tip act	Nr. act / data	Emitent	Identificator entitate asociată	Imobil împrejmuit / neîmprejmuit	Imobil contestat / necontestat	Alte observații
					Neîmprejmuit		Teren la dispoziția comisiei locale - REZERVA



REGISTRUL CADASTRAL AL IMOBILELOR

Anexa nr. 2

UAT Brăduț

Zonă cooperativizată/necooperativizată (Co)

Sector cadastral nr. 142

1. DESCRIEREA IMOBILULUI																
DATE TEREN											DATE CONSTRUCȚII					
Identificator teren	Adresă imobil	Nr. cadastral	Nr. CF	Suprafața măsurată (mp)	Intravilan/ Extravilan (I/E)	Nr. top.	Nr. tarla	Nr. parcelă	Categorie folosință	Suprafața parcelă (mp)	Identificator construcție	Cod grupă destinație	Suprafața construită (mp)	Nr. niveluri	Nr. CF	Constr. cu acte (DA/NU)
1039	Jud. Covasna, UAT Brăduț, Extravilan, Tarla 70, Parcela A1618/21			4200	E		70	1618/21	A	4200						

2. PROPRIETATEA / POSESIA													
Titularul dreptului / posesiei			Data nașterii/ CUI	Domiciliu/ Sediul	Cota parte	Identif. entitate asociată	Cotă parte teren UI	Mod de dobândire	Act juridic			Obs. privitoare la proprietar	
Nume / Denumire	Iniț. tată	Prenume							Tip act	Nr. act / data	Emitent		
LÁZÁR		VILMA		Jud. Covasna Com. Brăduț Loc. Neidentificată Cod poștal 999999	1/1	1039		Reconstituire	Act administrativ	Titlu de proprietate nr. 45465 / 19.08.2009	CJPSDPAT COVASNA		

3. SARCINI / DEZMEMBRĂMINTE													
Titular			Data nașterii/ CUI	Domiciliu/ Sediul	Tipul sarcinii sau al dezmembrămintelor dreptului de proprietate	Cota parte	Identif. entitate asociată	Act juridic			Valoare ipotecă	Tip monedă	
Nume / Denumire	Iniț. tată	Prenume						Tip act	Nr. act / data	Emitent			

4. NOTĂRI, PROCESE, INTERDICȚII					5. OBSERVAȚII		
Tipul notării	Tip act	Nr. act / data	Emitent	Identificator entitate asociată	Imobil împrejmuit / neîmprejmuit	Imobil contestat / necontestat	Alte observații
					Neîmprejmuit		



REGISTRUL CADASTRAL AL IMOBILELOR

Anexa nr. 2

UAT Brăduț

Zonă cooperativizată/necooperativizată (Co)

Sector cadastral nr. 142

1. DESCRIEREA IMOBILULUI																
DATE TEREN											DATE CONSTRUCȚII					
Identificator teren	Adresă imobil	Nr. cadastral	Nr. CF	Suprafața măsurată (mp)	Intravilan/ Extravilan (I/E)	Nr. top.	Nr. tarla	Nr. parcelă	Categorie folosință	Suprafața parcelă (mp)	Identificator construcție	Cod grupă destinație	Suprafața construită (mp)	Nr. niveluri	Nr. CF	Constr. cu acte (DA/NU)
1040	Jud. Covasna, UAT Brăduț, Extravilan, Tarla 70, Parcela A1618/30			11000	E		70	1618/30	A	11000						

2. PROPRIETATEA / POSESIA													
Titularul dreptului / posesiei			Data nașterii/ CUI	Domiciliu/ Sediul	Cota parte	Identif. entitate asociată	Cotă parte teren UI	Mod de dobândire	Act juridic			Obs. privitoare la proprietar	
Nume / Denumire	Iniț. tată	Prenume							Tip act	Nr. act / data	Emitent		
BOGDÁN		MARGELICA-ROZLIA	31.03.1947	Jud. Covasna Com. Brăduț nr. 277 Cod poștal 527055	1/1	1040		Reconstituire	Act administrativ	Titlu de proprietate nr. 17118/21346 / 01.06.1999	CJPSDPAT COVASNA		

3. SARCINI / DEZMEMBRĂMINTE													
Titular			Data nașterii/ CUI	Domiciliu/ Sediul	Tipul sarcinii sau al dezmembrămintelor dreptului de proprietate	Cota parte	Identif. entitate asociată	Act juridic			Valoare ipotecă	Tip monedă	
Nume / Denumire	Iniț. tată	Prenume						Tip act	Nr. act / data	Emitent			

4. NOTĂRI, PROCESE, INTERDICȚII					5. OBSERVAȚII		
Tipul notării	Tip act	Nr. act / data	Emitent	Identificator entitate asociată	Imobil împrejmuit / neîmprejmuit	Imobil contestat / necontestat	Alte observații
					Neîmprejmuit		Parcela T70, A 1618/30 se identifica cu parcela T64, A 1473/57 din T.P. 17118/21346



REGISTRUL CADASTRAL AL IMOBILELOR

Anexa nr. 2

UAT Brăduț

Zonă cooperativizată/necooperativizată (Co)

Sector cadastral nr. 142

1. DESCRIEREA IMOBILULUI																
DATE TEREN											DATE CONSTRUCȚII					
Identificator teren	Adresă imobil	Nr. cadastral	Nr. CF	Suprafața măsurată (mp)	Intravilan/ Extravilan (I/E)	Nr. top.	Nr. tarla	Nr. parcelă	Categorie folosință	Suprafața parcelă (mp)	Identificator construcție	Cod grupă destinație	Suprafața construită (mp)	Nr. niveluri	Nr. CF	Constr. cu acte (DA/NU)
1041	Jud. Covasna, UAT Brăduț, Extravilan, Tarla 70, Parcela A1618/39			4900	E		70	1618/39	A	4900						

2. PROPRIETATEA / POSESIA													
Titularul dreptului / posesiei			Data nașterii/ CUI	Domiciliu/ Sediul	Cota parte	Identif. entitate asociată	Cotă parte teren UI	Mod de dobândire	Act juridic			Obs. privitoare la proprietar	
Nume / Denumire	Iniț. tată	Prenume							Tip act	Nr. act / data	Emitent		
LŐRINCZ	R	ERZSÉBET		Jud. Covasna Com. Brăduț Loc. Neidentificată Cod poștal 999999	1/1	1041		Reconstituire	Act administrativ	Titlu de proprietate nr. 17130/22560 / 27.10.1999	CJPSDPAT COVASNA		

3. SARCINI / DEZMEMBRĂMINTE													
Titular			Data nașterii/ CUI	Domiciliu/ Sediul	Tipul sarcinii sau al dezmembrămintelor dreptului de proprietate	Cota parte	Identif. entitate asociată	Act juridic			Valoare ipotecă	Tip monedă	
Nume / Denumire	Iniț. tată	Prenume						Tip act	Nr. act / data	Emitent			

4. NOTĂRI, PROCESE, INTERDICȚII					5. OBSERVAȚII		
Tipul notării	Tip act	Nr. act / data	Emitent	Identificator entitate asociată	Imobil împrejmuit / neîmprejmuit	Imobil contestat / necontestat	Alte observații
					Neîmprejmuit		Parcela T70, A 1618/39 se identifica cu parcela T64, A 1623/44 din T.P. 17130/22560



REGISTRUL CADASTRAL AL IMOBILELOR

Anexa nr. 2

UAT Brăduț

Zonă cooperativizată/necooperativizată (Co)

Sector cadastral nr. 142

1. DESCRIEREA IMOBILULUI																
DATE TEREN											DATE CONSTRUCȚII					
Identificator teren	Adresă imobil	Nr. cadastral	Nr. CF	Suprafața măsurată (mp)	Intravilan/ Extravilan (I/E)	Nr. top.	Nr. tarla	Nr. parcelă	Categorie folosință	Suprafața parcelă (mp)	Identificator construcție	Cod grupă destinație	Suprafața construită (mp)	Nr. niveluri	Nr. CF	Constr. cu acte (DA/NU)
1042	Jud. Covasna, UAT Brăduț, Extravilan, Tarla 70, Parcela A1618/42			5600	E		70	1618/42	A	5600						

2. PROPRIETATEA / POSESIA													
Titularul dreptului / posesiei			Data nașterii/ CUI	Domiciliu/ Sediul	Cota parte	Identif. entitate asociată	Cotă parte teren UI	Mod de dobândire	Act juridic			Obs. privitoare la proprietar	
Nume / Denumire	Iniț. tată	Prenume							Tip act	Nr. act / data	Emitent		
KOLUMBÁN	L	BALÁZS		Jud. Covasna Com. Brăduț Loc. Neidentificată Cod poștal 999999	1/1	1042		Reconstituire	Act administrativ	Titlu de proprietate nr. 32823 / 14.11.2002	CJPSDPAT COVASNA		

3. SARCINI / DEZMEMBRĂMINTE													
Titular			Data nașterii/ CUI	Domiciliu/ Sediul	Tipul sarcinii sau al dezmembrămintelor dreptului de proprietate	Cota parte	Identif. entitate asociată	Act juridic			Valoare ipotecă	Tip monedă	
Nume / Denumire	Iniț. tată	Prenume						Tip act	Nr. act / data	Emitent			

4. NOTĂRI, PROCESE, INTERDICȚII					5. OBSERVAȚII		
Tipul notării	Tip act	Nr. act / data	Emitent	Identificator entitate asociată	Imobil împrejmuit / neîmprejmuit	Imobil contestat / necontestat	Alte observații
					Neîmprejmuit		Parcela T70, A 1618/42 se identifica cu parcela T70, A 1623 din T.P. 32823



REGISTRUL CADASTRAL AL IMOBILELOR

Anexa nr. 2

UAT Brăduț

Zonă cooperativizată/necooperativizată (Co)


Sector cadastral nr. 142

1. DESCRIEREA IMOBILULUI																
DATE TEREN											DATE CONSTRUCȚII					
Identificator teren	Adresă imobil	Nr. cadastral	Nr. CF	Suprafața măsurată (mp)	Intravilan/ Extravilan (I/E)	Nr. top.	Nr. tarla	Nr. parcelă	Categorie folosință	Suprafața parcelă (mp)	Identificator construcție	Cod grupă destinație	Suprafața construită (mp)	Nr. niveluri	Nr. CF	Constr. cu acte (DA/NU)
1043	Jud. Covasna, UAT Brăduț, Extravilan, Tarla 70, Parcela A1618/43			10300	E		70	1618/43	A	10300						

2. PROPRIETATEA / POSESIA													
Titularul dreptului / posesiei			Data nașterii/ CUI	Domiciliu/ Sediul	Cota parte	Identif. entitate asociată	Cotă parte teren UI	Mod de dobândire	Act juridic			Obs. privitoare la proprietar	
Nume / Denumire	Iniț. tată	Prenume							Tip act	Nr. act / data	Emitent		
TOKOS	I	RUDOLF		Jud. Covasna Com. Brăduț Loc. Neidentificată Cod poștal 999999	1/1	1043	Reconstituire	Act administrativ	Titlu de proprietate nr. 34047 / 19.12.2002	CJPSDPAT COVASNA			
TOKOS	I	SAMUEL		Jud. Covasna Com. Brăduț Loc. Neidentificată Cod poștal 999999									

3. SARCINI / DEZMEMBRĂMINTE													
Titular			Data nașterii/ CUI	Domiciliu/ Sediul	Tipul sarcinii sau al dezmembrămintelor dreptului de proprietate	Cota parte	Identif. entitate asociată	Act juridic			Valoare ipotecă	Tip monedă	
Nume / Denumire	Iniț. tată	Prenume						Tip act	Nr. act / data	Emitent			

4. NOTĂRI, PROCESE, INTERDICȚII					5. OBSERVAȚII		
Tipul notării	Tip act	Nr. act / data	Emitent	Identificator entitate asociată	Imobil împrejmuit / neîmprejmuit	Imobil contestat / necontestat	Alte observații
					Neîmprejmuit		Parcela T70, A 1618/43 se identifica cu parcela T70, A 1623 din T.P. 34047



REGISTRUL CADASTRAL AL IMOBILELOR

Anexa nr. 2

UAT Brăduț
Zonă cooperativizată/necooperativizată (Co)

Sector cadastral nr. 142

1. DESCRIEREA IMOBILULUI																
DATE TEREN											DATE CONSTRUCȚII					
Identificator teren	Adresă imobil	Nr. cadastral	Nr. CF	Suprafața măsurată (mp)	Intravilan/ Extravilan (I/E)	Nr. top.	Nr. tarla	Nr. parcelă	Categorie folosință	Suprafața parcelă (mp)	Identificator construcție	Cod grupă destinație	Suprafața construită (mp)	Nr. niveluri	Nr. CF	Constr. cu acte (DA/NU)
1044	Jud. Covasna, UAT Brăduț, Extravilan, Tarla 70, Parcela A1618/45			34100	E		70	1618/45	A	34100						

2. PROPRIETATEA / POSESIA													
Titularul dreptului / posesiei			Data nașterii/ CUI	Domiciliu/ Sediul	Cota parte	Identif. entitate asociată	Cotă parte teren UI	Mod de dobândire	Act juridic			Obs. privitoare la proprietar	
Nume / Denumire	Iniț. tată	Prenume							Tip act	Nr. act / data	Emitent		
DÉNES	J	SÁNDOR		Jud. Covasna Com. Brăduț Loc. Neidentificată Cod poștal 999999	1/1	1044		Reconstituire	Act administrativ	Titlu de proprietate nr. 17187/29914 / 01.09.2002	CJPSDPAT COVASNA		

3. SARCINI / DEZMEMBRĂMINTE													
Titular			Data nașterii/ CUI	Domiciliu/ Sediul	Tipul sarcinii sau al dezmembrămintelor dreptului de proprietate	Cota parte	Identif. entitate asociată	Act juridic			Valoare ipotecă	Tip monedă	
Nume / Denumire	Iniț. tată	Prenume						Tip act	Nr. act / data	Emitent			

4. NOTĂRI, PROCESE, INTERDICȚII					5. OBSERVAȚII		
Tipul notării	Tip act	Nr. act / data	Emitent	Identificator entitate asociată	Imobil împrejmuit / neîmprejmuit	Imobil contestat / necontestat	Alte observații
					Neîmprejmuit		Parcela T70, A 1618/45 se identifica cu parcela T70, A 1623/41 din T.P. 17187/29914



REGISTRUL CADASTRAL AL IMOBILELOR

Anexa nr. 2

UAT Brăduț

Zonă cooperativizată/necooperativizată (Co)

Sector cadastral nr. 142

1. DESCRIEREA IMOBILULUI																
DATE TEREN											DATE CONSTRUCȚII					
Identificator teren	Adresă imobil	Nr. cadastral	Nr. CF	Suprafața măsurată (mp)	Intravilan/ Extravilan (I/E)	Nr. top.	Nr. tarla	Nr. parcelă	Categorie folosință	Suprafața parcelă (mp)	Identificator construcție	Cod grupă destinație	Suprafața construită (mp)	Nr. niveluri	Nr. CF	Constr. cu acte (DA/NU)
1045	Jud. Covasna, UAT Brăduț, Extravilan, Tarla 70, Parcela A1618/46			5600	E		70	1618/46	A	5600						

2. PROPRIETATEA / POSESIA													
Titularul dreptului / posesiei			Data nașterii/ CUI	Domiciliu/ Sediu	Cota parte	Identif. entitate asociată	Cotă parte teren UI	Mod de dobândire	Act juridic			Obs. privitoare la proprietar	
Nume / Denumire	Iniț. tată	Prenume							Tip act	Nr. act / data	Emitent		
KOLUMBÁN		ISTVÁN	06.03.1912	Jud. Covasna Com. Brăduț nr. 200 Cod poștal 527055	1/1	1045		Reconstituire	Act administrativ	Titlu de proprietate nr. 39988 / 12.02.2004	CJPSDPAT COVASNA	Proprietar decedat	

3. SARCINI / DEZMEMBRĂMINTE													
Titular			Data nașterii/ CUI	Domiciliu/ Sediu	Tipul sarcinii sau al dezmembrămintelor dreptului de proprietate	Cota parte	Identif. entitate asociată	Act juridic			Valoare ipotecă	Tip monedă	
Nume / Denumire	Iniț. tată	Prenume						Tip act	Nr. act / data	Emitent			

4. NOTĂRI, PROCESE, INTERDICȚII					5. OBSERVAȚII		
Tipul notării	Tip act	Nr. act / data	Emitent	Identificator entitate asociată	Imobil împrejmuit / neîmprejmuit	Imobil contestat / necontestat	Alte observații
					Neîmprejmuit		Parcela T70, A 1618/46 se identifica cu parcela T70, A 1618 din T.P. 39988



REGISTRUL CADASTRAL AL IMOBILELOR

Anexa nr. 2

UAT Brăduț

Zonă cooperativizată/necooperativizată (Co)

Sector cadastral nr. 142

1. DESCRIEREA IMOBILULUI																
DATE TEREN											DATE CONSTRUCȚII					
Identificator teren	Adresă imobil	Nr. cadastral	Nr. CF	Suprafața măsurată (mp)	Intravilan/ Extravilan (I/E)	Nr. top.	Nr. tarla	Nr. parcelă	Categorie folosință	Suprafața parcelă (mp)	Identificator construcție	Cod grupă destinație	Suprafața construită (mp)	Nr. niveluri	Nr. CF	Constr. cu acte (DA/NU)
1046	Jud. Covasna, UAT Brăduț, Extravilan, Tarla 70, Parcela A1618/47			7000	E		70	1618/47	A	7000						

2. PROPRIETATEA / POSESIA													
Titularul dreptului / posesiei			Data nașterii/ CUI	Domiciliu/ Sediul	Cota parte	Identif. entitate asociată	Cotă parte teren UI	Mod de dobândire	Act juridic			Obs. privitoare la proprietar	
Nume / Denumire	Iniț. tată	Prenume							Tip act	Nr. act / data	Emitent		
COMUNA BRADUT			4404400	Jud. Covasna Com. Brăduț nr. 171 Cod poștal 527055	1/1	1046		Lege	Act normativ	Legea nr. 7 / 13.03.1996	Parlamentul Romaniei		

3. SARCINI / DEZMEMBRĂMINTE													
Titular			Data nașterii/ CUI	Domiciliu/ Sediul	Tipul sarcinii sau al dezmembrămintelor dreptului de proprietate	Cota parte	Identif. entitate asociată	Act juridic			Valoare ipotecă	Tip monedă	
Nume / Denumire	Iniț. tată	Prenume						Tip act	Nr. act / data	Emitent			

4. NOTĂRI, PROCESE, INTERDICȚII					5. OBSERVAȚII		
Tipul notării	Tip act	Nr. act / data	Emitent	Identificator entitate asociată	Imobil împrejmuit / neîmprejmuit	Imobil contestat / necontestat	Alte observații
					Neîmprejmuit		rezerva-amplasament validat pt. Lorincz Zsuzsanna, Balint Rozalia conf. anexa nr. 3, poz. 64



REGISTRUL CADASTRAL AL IMOBILELOR

Anexa nr. 2

UAT Brăduț

Zonă cooperativizată/necooperativizată (Co)

Sector cadastral nr. 142

1. DESCRIEREA IMOBILULUI																
DATE TEREN											DATE CONSTRUCȚII					
Identificator teren	Adresă imobil	Nr. cadastral	Nr. CF	Suprafața măsurată (mp)	Intravilan/ Extravilan (I/E)	Nr. top.	Nr. tarla	Nr. parcelă	Categorie folosință	Suprafața parcelă (mp)	Identificator construcție	Cod grupă destinație	Suprafața construită (mp)	Nr. niveluri	Nr. CF	Constr. cu acte (DA/NU)
1047	Jud. Covasna, UAT Brăduț, Extravilan, Tarla 70, Parcela A1618/48			12800	E		70	1618/48	A	12800						

2. PROPRIETATEA / POSESIA													
Titularul dreptului / posesiei			Data nașterii/ CUI	Domiciliu/ Sediul	Cota parte	Identif. entitate asociată	Cotă parte teren UI	Mod de dobândire	Act juridic			Obs. privitoare la proprietar	
Nume / Denumire	Iniț. tată	Prenume							Tip act	Nr. act / data	Emitent		
LÁZÁR		JULIÁNNA		Jud. Covasna Com. Brăduț Loc. Neidentificată Cod poștal 999999	1/1	1047		Reconstituire	Act administrativ	Titlu de proprietate nr. 32055 / 11.11.2002	CJPSDPAT COVASNA		

3. SARCINI / DEZMEMBRĂMINTE													
Titular			Data nașterii/ CUI	Domiciliu/ Sediul	Tipul sarcinii sau al dezmembrămintelor dreptului de proprietate	Cota parte	Identif. entitate asociată	Act juridic			Valoare ipotecă	Tip monedă	
Nume / Denumire	Iniț. tată	Prenume						Tip act	Nr. act / data	Emitent			

4. NOTĂRI, PROCESE, INTERDICȚII					5. OBSERVAȚII		
Tipul notării	Tip act	Nr. act / data	Emitent	Identificator entitate asociată	Imobil împrejmuit / neîmprejmuit	Imobil contestat / necontestat	Alte observații
					Neîmprejmuit		Parcela T70, A 1618/48 se identifica cu parcela T70, A 1623 din T.P. 32055



REGISTRUL CADASTRAL AL IMOBILELOR

Anexa nr. 2

UAT Brăduț

Zonă cooperativizată/necooperativizată (Co)

Sector cadastral nr. 142

1. DESCRIEREA IMOBILULUI																
DATE TEREN											DATE CONSTRUCȚII					
Identificator teren	Adresă imobil	Nr. cadastral	Nr. CF	Suprafața măsurată (mp)	Intravilan/ Extravilan (I/E)	Nr. top.	Nr. tarla	Nr. parcelă	Categorie folosință	Suprafața parcelă (mp)	Identificator construcție	Cod grupă destinație	Suprafața construită (mp)	Nr. niveluri	Nr. CF	Constr. cu acte (DA/NU)
1048	Jud. Covasna, UAT Brăduț, Extravilan, Tarla 70, Parcela A1618/49			14000	E		70	1618/49	A	14000						

2. PROPRIETATEA / POSESIA													
Titularul dreptului / posesiei			Data nașterii/ CUI	Domiciliu/ Sediul	Cota parte	Identif. entitate asociată	Cotă parte teren UI	Mod de dobândire	Act juridic			Obs. privitoare la proprietar	
Nume / Denumire	Iniț. tată	Prenume							Tip act	Nr. act / data	Emitent		
VARGA	S	IMRE		Jud. Covasna Com. Brăduț Loc. Neidentificată Cod poștal 999999	1/1	1048		Reconstituire	Act administrativ	Titlu de proprietate nr. 17123/21803 / 18.08.1999	CJPSDPAT COVASNA		

3. SARCINI / DEZMEMBRĂMINTE													
Titular			Data nașterii/ CUI	Domiciliu/ Sediul	Tipul sarcinii sau al dezmembrămintelor dreptului de proprietate	Cota parte	Identif. entitate asociată	Act juridic			Valoare ipotecă	Tip monedă	
Nume / Denumire	Iniț. tată	Prenume						Tip act	Nr. act / data	Emitent			

4. NOTĂRI, PROCESE, INTERDICȚII					5. OBSERVAȚII		
Tipul notării	Tip act	Nr. act / data	Emitent	Identificator entitate asociată	Imobil împrejmuit / neîmprejmuit	Imobil contestat / necontestat	Alte observații
					Neîmprejmuit		Parcela T70, A 1618/49 se identifica cu parcela T70, A 1623/46 din T.P. 17123/21803



REGISTRUL CADASTRAL AL IMOBILELOR

Anexa nr. 2

UAT Brăduț

Zonă cooperativizată/necooperativizată (Co)

Sector cadastral nr. 142

1. DESCRIEREA IMOBILULUI																
DATE TEREN											DATE CONSTRUCȚII					
Identificator teren	Adresă imobil	Nr. cadastral	Nr. CF	Suprafața măsurată (mp)	Intravilan/ Extravilan (I/E)	Nr. top.	Nr. tarla	Nr. parcelă	Categorie folosință	Suprafața parcelă (mp)	Identificator construcție	Cod grupă destinație	Suprafața construită (mp)	Nr. niveluri	Nr. CF	Constr. cu acte (DA/NU)
1049	Jud. Covasna, UAT Brăduț, Extravilan, Tarla 70, Parcela A1618/50			7000	E		70	1618/50	A	7000						

2. PROPRIETATEA / POSESIA													
Titularul dreptului / posesiei			Data nașterii/ CUI	Domiciliu/ Sediul	Cota parte	Identif. entitate asociată	Cotă parte teren UI	Mod de dobândire	Act juridic			Obs. privitoare la proprietar	
Nume / Denumire	Iniț. tată	Prenume							Tip act	Nr. act / data	Emitent		
LŐRINCZ		ÁLMOS		Jud. Covasna Com. Brăduț Loc. Neidentificată Cod poștal 999999	1/1	1049		Reconstituire	Act administrativ	Titlu de proprietate nr. 31776 / 10.10.2002	CJPSDPAT COVASNA		

3. SARCINI / DEZMEMBRĂMINTE													
Titular			Data nașterii/ CUI	Domiciliu/ Sediul	Tipul sarcinii sau al dezmembrămintelor dreptului de proprietate	Cota parte	Identif. entitate asociată	Act juridic			Valoare ipotecă	Tip monedă	
Nume / Denumire	Iniț. tată	Prenume						Tip act	Nr. act / data	Emitent			

4. NOTĂRI, PROCESE, INTERDICȚII					5. OBSERVAȚII		
Tipul notării	Tip act	Nr. act / data	Emitent	Identificator entitate asociată	Imobil împrejmuit / neîmprejmuit	Imobil contestat / necontestat	Alte observații
					Neîmprejmuit		Parcela T70, A 1618/50 se identifica cu parcela T70, A 1623 din T.P. 31776



REGISTRUL CADASTRAL AL IMOBILELOR

Anexa nr. 2

UAT Brăduț

Zonă cooperativizată/necooperativizată (Co)

Sector cadastral nr. 142

1. DESCRIEREA IMOBILULUI																
DATE TEREN											DATE CONSTRUCȚII					
Identificator teren	Adresă imobil	Nr. cadastral	Nr. CF	Suprafața măsurată (mp)	Intravilan/ Extravilan (I/E)	Nr. top.	Nr. tarla	Nr. parcelă	Categorie folosință	Suprafața parcelă (mp)	Identificator construcție	Cod grupă destinație	Suprafața construită (mp)	Nr. niveluri	Nr. CF	Constr. cu acte (DA/NU)
1050	Jud. Covasna, UAT Brăduț, Extravilan, Tarla 70, Parcela A1618/51			5200	E		70	1618/51	A	5200						

2. PROPRIETATEA / POSESIA													
Titularul dreptului / posesiei			Data nașterii/ CUI	Domiciliu/ Sediul	Cota parte	Identif. entitate asociată	Cotă parte teren UI	Mod de dobândire	Act juridic			Obs. privitoare la proprietar	
Nume / Denumire	Iniț. tată	Prenume							Tip act	Nr. act / data	Emitent		
FARKAS	B	JULIÁNNA		Jud. Covasna Com. Brăduț Loc. Neidentificată Cod poștal 999999	1/1	1050		Reconstituire	Act administrativ	Titlu de proprietate nr. 17109/20498 / 04.05.1999	CJPSDPAT COVASNA		

3. SARCINI / DEZMEMBRĂMINTE													
Titular			Data nașterii/ CUI	Domiciliu/ Sediul	Tipul sarcinii sau al dezmembrămintelor dreptului de proprietate	Cota parte	Identif. entitate asociată	Act juridic			Valoare ipotecă	Tip monedă	
Nume / Denumire	Iniț. tată	Prenume						Tip act	Nr. act / data	Emitent			

4. NOTĂRI, PROCESE, INTERDICȚII					5. OBSERVAȚII		
Tipul notării	Tip act	Nr. act / data	Emitent	Identificator entitate asociată	Imobil împrejmuit / neîmprejmuit	Imobil contestat / necontestat	Alte observații
					Neîmprejmuit		Parcela T70, A 1618/51 se identifica cu parcela T70, A 1623/48 din T.P. 17109/20498



REGISTRUL CADASTRAL AL IMOBILELOR

Anexa nr. 2

UAT Brăduț
Zonă cooperativizată/necooperativizată (Co)


Sector cadastral nr. 142

1. DESCRIEREA IMOBILULUI																
DATE TEREN											DATE CONSTRUCȚII					
Identificator teren	Adresă imobil	Nr. cadastral	Nr. CF	Suprafața măsurată (mp)	Intravilan/ Extravilan (I/E)	Nr. top.	Nr. tarla	Nr. parcelă	Categorie folosință	Suprafața parcelă (mp)	Identificator construcție	Cod grupă destinație	Suprafața construită (mp)	Nr. niveluri	Nr. CF	Constr. cu acte (DA/NU)
1051	Jud. Covasna, UAT Brăduț, Extravilan, Tarla 70, Parcela A1618/52		1051	2400	E		70	1618/52	A	2400						

2. PROPRIETATEA / POSESIA													
Titularul dreptului / posesiei			Data nașterii/ CUI	Domiciliu/ Sediul	Cota parte	Identif. entitate asociată	Cotă parte teren UI	Mod de dobândire	Act juridic			Obs. privitoare la proprietar	
Nume / Denumire	Iniț. tată	Prenume							Tip act	Nr. act / data	Emitent		
KOLUMBÁN	L	BALÁZS		Jud. Covasna Com. Brăduț Loc. Neidentificată Cod poștal 999999	1/1	1051	Reconstituire	Act administrativ	Titlu de proprietate nr. 32824 / 14.11.2002	CJPSDPAT COVASNA			
KOLUMBÁN	L	ISTVÁN		Jud. Covasna Com. Brăduț Loc. Neidentificată Cod poștal 999999									
LÁZÁR	M	ATTILA		Jud. Covasna Com. Brăduț Loc. Neidentificată Cod poștal 999999									
LÁZÁR	M	FERENC		Jud. Covasna Com. Brăduț Loc. Neidentificată Cod poștal 999999									
LÁZÁR	M	MIKLÓS		Jud. Covasna Com. Brăduț Loc. Neidentificată Cod poștal 999999									

3. SARCINI / DEZMEMBRĂMINTE												
Titular			Data nașterii/ CUI	Domiciliu/ Sediul	Tipul sarcinii sau al dezmembrămintelor dreptului de proprietate	Cota parte	Identif. entitate asociată	Act juridic			Valoare ipotecă	Tip monedă
Nume / Denumire	Iniț. tată	Prenume						Tip act	Nr. act / data	Emitent		

4. NOTĂRI, PROCESE, INTERDICȚII					5. OBSERVAȚII			
Tipul notării	Tip act	Nr. act / data	Emitent	Identificator entitate asociată	Imobil împrejmuit / neîmprejmuit	Imobil contestat / necontestat	Alte observații	
					Neîmprejmuit		Parcela T70, A 1618/52 se identifica cu parcela T70; A 1623 din T.P. 32824	



REGISTRUL CADASTRAL AL IMOBILELOR

Anexa nr. 2

UAT Brăduț

Zonă cooperativizată/necooperativizată (Co)


Sector cadastral nr. 142

1. DESCRIEREA IMOBILULUI																
DATE TEREN											DATE CONSTRUCȚII					
Identificator teren	Adresă imobil	Nr. cadastral	Nr. CF	Suprafața măsurată (mp)	Intravilan/ Extravilan (I/E)	Nr. top.	Nr. tarla	Nr. parcelă	Categorie folosință	Suprafața parcelă (mp)	Identificator construcție	Cod grupă destinație	Suprafața construită (mp)	Nr. niveluri	Nr. CF	Constr. cu acte (DA/NU)
1052	Jud. Covasna, UAT Brăduț, Extravilan, Tarla 70, Parcela A1618/53			11400	E		70	1618/53	A	11400						

2. PROPRIETATEA / POSESIA													
Titularul dreptului / posesiei			Data nașterii/ CUI	Domiciliu/ Sediul	Cota parte	Identif. entitate asociată	Cotă parte teren UI	Mod de dobândire	Act juridic			Obs. privitoare la proprietar	
Nume / Denumire	Iniț. tată	Prenume							Tip act	Nr. act / data	Emitent		
DÉNES	J	EMMA		Jud. Covasna Com. Brăduț Loc. Neidentificată Cod poștal 999999	1/1	1052	Reconstituire	Act administrativ	Titlu de proprietate nr. 17191/30322 / 21.09.2002	CJPSDPAT COVASNA			
LÁZÁR	J	ESZTER		Jud. Covasna Com. Brăduț Loc. Neidentificată Cod poștal 999999									
TÓKOS	J	BÉLA		Jud. Covasna Com. Brăduț Loc. Neidentificată Cod poștal 999999									
TÓKOS	J	JENŐ		Jud. Covasna Com. Brăduț Loc. Neidentificată Cod poștal 999999									
TÓKOS	J	SÁNDOR		Jud. Covasna Com. Brăduț Loc. Neidentificată Cod poștal 999999									

3. SARCINI / DEZMEMBRĂMINTE												
Titular			Data nașterii/ CUI	Domiciliu/ Sediul	Tipul sarcinii sau al dezmembrămintelor dreptului de proprietate	Cota parte	Identif. entitate asociată	Act juridic			Valoare ipotecă	Tip monedă
Nume / Denumire	Iniț. tată	Prenume						Tip act	Nr. act / data	Emitent		

4. NOTĂRI, PROCESE, INTERDICȚII					5. OBSERVAȚII		
Tipul notării	Tip act	Nr. act / data	Emitent	Identificator entitate asociată	Imobil împrejmuit / neîmprejmuit	Imobil contestat / necontestat	Alte observații
					Neîmprejmuit		Parcela T70, A 1618/53 se identifica cu parcela T70; A 1624/50 din T.P. 17191/30322



REGISTRUL CADASTRAL AL IMOBILELOR

Anexa nr. 2

UAT Brăduț

Zonă cooperativizată/necooperativizată (Co)

Sector cadastral nr. 142

1. DESCRIEREA IMOBILULUI																
DATE TEREN											DATE CONSTRUCȚII					
Identificator teren	Adresă imobil	Nr. cadastral	Nr. CF	Suprafața măsurată (mp)	Intravilan/ Extravilan (I/E)	Nr. top.	Nr. tarla	Nr. parcelă	Categorie folosință	Suprafața parcelă (mp)	Identificator construcție	Cod grupă destinație	Suprafața construită (mp)	Nr. niveluri	Nr. CF	Constr. cu acte (DA/NU)
1053	Jud. Covasna, UAT Brăduț, Extravilan, Tarla 70, Parcela A1618/54			7000	E		70	1618/54	A	7000						

2. PROPRIETATEA / POSESIA													
Titularul dreptului / posesiei			Data nașterii/ CUI	Domiciliu/ Sediul	Cota parte	Identif. entitate asociată	Cotă parte teren UI	Mod de dobândire	Act juridic			Obs. privitoare la proprietar	
Nume / Denumire	Iniț. tată	Prenume							Tip act	Nr. act / data	Emitent		
HADNAGY		ANDREI	12.10.1948	Jud. Covasna Com. Brăduț nr. 279 Cod poștal 527055	1/1	1053		Succesiune	Act notarial	Certificat de moștenitor nr. 232 / 01.10.2019	N.P. Nagy Attila-Ignác		

3. SARCINI / DEZMEMBRĂMINTE													
Titular			Data nașterii/ CUI	Domiciliu/ Sediul	Tipul sarcinii sau al dezmembrămintelor dreptului de proprietate	Cota parte	Identif. entitate asociată	Act juridic			Valoare ipotecă	Tip monedă	
Nume / Denumire	Iniț. tată	Prenume						Tip act	Nr. act / data	Emitent			

4. NOTĂRI, PROCESE, INTERDICȚII							5. OBSERVAȚII			
Tipul notării	Tip act	Nr. act / data	Emitent	Identificator entitate asociată	Imobil împrejmuit / neîmprejmuit	Imobil contestat / necontestat	Alte observații			
					Neîmprejmuit					



REGISTRUL CADASTRAL AL IMOBILELOR

Anexa nr. 2

UAT Brăduț

Zonă cooperativizată/necooperativizată (Co)

Sector cadastral nr. 142

1. DESCRIEREA IMOBILULUI																
DATE TEREN											DATE CONSTRUCȚII					
Identificator teren	Adresă imobil	Nr. cadastral	Nr. CF	Suprafața măsurată (mp)	Intravilan/ Extravilan (I/E)	Nr. top.	Nr. tarla	Nr. parcelă	Categorie folosință	Suprafața parcelă (mp)	Identificator construcție	Cod grupă destinație	Suprafața construită (mp)	Nr. niveluri	Nr. CF	Constr. cu acte (DA/NU)
1054	Jud. Covasna, UAT Brăduț, Extravilan, Tarla 70, Parcela A1618/55			7000	E		70	1618/55	A	7000						

2. PROPRIETATEA / POSESIA													
Titularul dreptului / posesiei			Data nașterii/ CUI	Domiciliu/ Sediul	Cota parte	Identif. entitate asociată	Cotă parte teren UI	Mod de dobândire	Act juridic			Obs. privitoare la proprietar	
Nume / Denumire	Iniț. tată	Prenume							Tip act	Nr. act / data	Emitent		
FOSZTÓ	G	VILMA		Jud. Covasna Com. Brăduț nr. 3 Cod poștal 527055	1/1	1054		Reconstituire	Act administrativ	Titlu de proprietate nr. 17178/29060 / 25.08.2002	CJPSDPAT COVASNA		

3. SARCINI / DEZMEMBRĂMINTE													
Titular			Data nașterii/ CUI	Domiciliu/ Sediul	Tipul sarcinii sau al dezmembrămintelor dreptului de proprietate	Cota parte	Identif. entitate asociată	Act juridic			Valoare ipotecă	Tip monedă	
Nume / Denumire	Iniț. tată	Prenume						Tip act	Nr. act / data	Emitent			

4. NOTĂRI, PROCESE, INTERDICȚII					5. OBSERVAȚII		
Tipul notării	Tip act	Nr. act / data	Emitent	Identificator entitate asociată	Imobil împrejmuit / neîmprejmuit	Imobil contestat / necontestat	Alte observații
					Neîmprejmuit		Parcela T70, A 1618/55 se identifica cu parcela T70, A 1623 din T.P. 17178/29060



REGISTRUL CADASTRAL AL IMOBILELOR

Anexa nr. 2

UAT Brăduț

Zonă cooperativizată/necooperativizată (Co)

Sector cadastral nr. 142

1. DESCRIEREA IMOBILULUI																
DATE TEREN											DATE CONSTRUCȚII					
Identificator teren	Adresă imobil	Nr. cadastral	Nr. CF	Suprafața măsurată (mp)	Intravilan/ Extravilan (I/E)	Nr. top.	Nr. tarla	Nr. parcelă	Categorie folosință	Suprafața parcelă (mp)	Identificator construcție	Cod grupă destinație	Suprafața construită (mp)	Nr. niveluri	Nr. CF	Constr. cu acte (DA/NU)
1055	Jud. Covasna, UAT Brăduț, Extravilan, Tarla 70, Parcela A1618/56			14000	E		70	1618/56	A	14000						

2. PROPRIETATEA / POSESIA													
Titularul dreptului / posesiei			Data nașterii/ CUI	Domiciliu/ Sediul	Cota parte	Identif. entitate asociată	Cotă parte teren UI	Mod de dobândire	Act juridic			Obs. privitoare la proprietar	
Nume / Denumire	Iniț. tată	Prenume							Tip act	Nr. act / data	Emitent		
COMUNA BRADUT			4404400	Jud. Covasna Com. Brăduț nr. 171 Cod poștal 527055	1/1	1055		Lege	Act normativ	Legea nr. 7 / 13.03.1996	Parlamentul Romaniei		

3. SARCINI / DEZMEMBRĂMINTE													
Titular			Data nașterii/ CUI	Domiciliu/ Sediul	Tipul sarcinii sau al dezmembrămintelor dreptului de proprietate	Cota parte	Identif. entitate asociată	Act juridic			Valoare ipotecă	Tip monedă	
Nume / Denumire	Iniț. tată	Prenume						Tip act	Nr. act / data	Emitent			

4. NOTĂRI, PROCESE, INTERDICȚII					5. OBSERVAȚII		
Tipul notării	Tip act	Nr. act / data	Emitent	Identificator entitate asociată	Imobil împrejmuit / neîmprejmuit	Imobil contestat / necontestat	Alte observații
					Neîmprejmuit		rezerva-amplasament validat pt. Farkas Agnes, Lorincz Jolan conf. anexa nr. 3, poz. 84



REGISTRUL CADASTRAL AL IMOBILELOR

Anexa nr. 2

UAT Brăduț
Zonă cooperativizată/necooperativizată (Co)


Sector cadastral nr. 142

1. DESCRIEREA IMOBILULUI																
DATE TEREN											DATE CONSTRUCȚII					
Identificator teren	Adresă imobil	Nr. cadastral	Nr. CF	Suprafața măsurată (mp)	Intravilan/ Extravilan (I/E)	Nr. top.	Nr. tarla	Nr. parcelă	Categorie folosință	Suprafața parcelă (mp)	Identificator construcție	Cod grupă destinație	Suprafața construită (mp)	Nr. niveluri	Nr. CF	Constr. cu acte (DA/NU)
1056	Jud. Covasna, UAT Brăduț, Extravilan, Tarla 70, Parcela A1618/57		1056	6500	E		70	1618/57	A	6500						

2. PROPRIETATEA / POSESIA													
Titularul dreptului / posesiei			Data nașterii/ CUI	Domiciliu/ Sediul	Cota parte	Identif. entitate asociată	Cotă parte teren UI	Mod de dobândire	Act juridic			Obs. privitoare la proprietar	
Nume / Denumire	Iniț. tată	Prenume							Tip act	Nr. act / data	Emitent		
KOLUMBÁN		MÁRIA		Jud. Covasna Com. Brăduț Loc. Neidentificată Cod poștal 999999	1/1	1056	Reconstituire	Act administrativ	Titlu de proprietate nr. 36378 / 10.06.2002	CJPSDPAT COVASNA			
KOLUMBÁN	F	DÉNES		Jud. Covasna Com. Brăduț Loc. Neidentificată Cod poștal 999999									
KOLUMBÁN	F	ERZSÉBET		Jud. Covasna Com. Brăduț Loc. Neidentificată Cod poștal 999999									
KOLUMBÁN	F	ZOLTÁN		Jud. Covasna Com. Brăduț Loc. Neidentificată Cod poștal 999999									

3. SARCINI / DEZMEMBRĂMINTE												
Titular			Data nașterii/ CUI	Domiciliu/ Sediul	Tipul sarcinii sau al dezmembrămintelor dreptului de proprietate	Cota parte	Identif. entitate asociată	Act juridic			Valoare ipotecă	Tip monedă
Nume / Denumire	Iniț. tată	Prenume						Tip act	Nr. act / data	Emitent		

4. NOTĂRI, PROCESE, INTERDICȚII					5. OBSERVAȚII		
Tipul notării	Tip act	Nr. act / data	Emitent	Identificator entitate asociată	Imobil împrejmuit / neîmprejmuit	Imobil contestat / necontestat	Alte observații
					Neîmprejmuit		Parcela T70, A 1618/57 se identifica cu parcela T70, A 1618 din T.P. 36378



REGISTRUL CADASTRAL AL IMOBILELOR

Anexa nr. 2

UAT Brăduț

Zonă cooperativizată/necooperativizată (Co)

Sector cadastral nr. 142

1. DESCRIEREA IMOBILULUI																
DATE TEREN											DATE CONSTRUCȚII					
Identificator teren	Adresă imobil	Nr. cadastral	Nr. CF	Suprafața măsurată (mp)	Intravilan/ Extravilan (I/E)	Nr. top.	Nr. tarla	Nr. parcelă	Categorie folosință	Suprafața parcelă (mp)	Identificator construcție	Cod grupă destinație	Suprafața construită (mp)	Nr. niveluri	Nr. CF	Constr. cu acte (DA/NU)
1057	Jud. Covasna, UAT Brăduț, Extravilan, Tarla 70, Parcela A1618/59			16800	E		70	1618/59	A	16800						

2. PROPRIETATEA / POSESIA													
Titularul dreptului / posesiei			Data nașterii/ CUI	Domiciliu/ Sediul	Cota parte	Identif. entitate asociată	Cotă parte teren UI	Mod de dobândire	Act juridic			Obs. privitoare la proprietar	
Nume / Denumire	Iniț. tată	Prenume							Tip act	Nr. act / data	Emitent		
KESE	I	REBEKA		Jud. Covasna Com. Brăduț Loc. Neidentificată Cod poștal 999999	1/1	1057		Reconstituire	Act administrativ	Titlu de proprietate nr. 17183/29548 / 23.08.2002	CJPSDPAT COVASNA		

3. SARCINI / DEZMEMBRĂMINTE													
Titular			Data nașterii/ CUI	Domiciliu/ Sediul	Tipul sarcinii sau al dezmembrămintelor dreptului de proprietate	Cota parte	Identif. entitate asociată	Act juridic			Valoare ipotecă	Tip monedă	
Nume / Denumire	Iniț. tată	Prenume						Tip act	Nr. act / data	Emitent			

4. NOTĂRI, PROCESE, INTERDICȚII					5. OBSERVAȚII		
Tipul notării	Tip act	Nr. act / data	Emitent	Identificator entitate asociată	Imobil împrejmuit / neîmprejmuit	Imobil contestat / necontestat	Alte observații
					Neîmprejmuit		Parcela T70, A 1618/59 se identifica cu parcela T70, A 1623 din T.P. 17183/29548



REGISTRUL CADASTRAL AL IMOBILELOR

Anexa nr. 2

UAT Brăduț

Zonă cooperativizată/necooperativizată (Co)


Sector cadastral nr. 142

1. DESCRIEREA IMOBILULUI																
DATE TEREN											DATE CONSTRUCȚII					
Identificator teren	Adresă imobil	Nr. cadastral	Nr. CF	Suprafața măsurată (mp)	Intravilan/ Extravilan (I/E)	Nr. top.	Nr. tarla	Nr. parcelă	Categorie folosință	Suprafața parcelă (mp)	Identificator construcție	Cod grupă destinație	Suprafața construită (mp)	Nr. niveluri	Nr. CF	Constr. cu acte (DA/NU)
1058	Jud. Covasna, UAT Brăduț, Extravilan, Tarla 70, Parcela A1618/60			9500	E		70	1618/60	A	9500						

2. PROPRIETATEA / POSESIA													
Titularul dreptului / posesiei			Data nașterii/ CUI	Domiciliu/ Sediul	Cota parte	Identif. entitate asociată	Cotă parte teren UI	Mod de dobândire	Act juridic			Obs. privitoare la proprietar	
Nume / Denumire	Iniț. tată	Prenume							Tip act	Nr. act / data	Emitent		
HADNAGY	GY	ERZSÉBET		Jud. Covasna Com. Brăduț Loc. Neidentificată Cod poștal 999999	1/1	1058	Reconstituire	Act administrativ	Titlu de proprietate nr. 17191/30322 / 21.09.2002	CJPSDPAT COVASNA			
LÓRINCZ	GY	GIZELLA		Jud. Covasna Com. Brăduț Loc. Neidentificată Cod poștal 999999									
TOKOS	GY	ANDRÁS		Jud. Covasna Com. Brăduț Loc. Neidentificată Cod poștal 999999									
TOKOS	GY	BÁLINT		Jud. Covasna Com. Brăduț Loc. Neidentificată Cod poștal 999999									
TOKOS	GY	GYULA		Jud. Covasna Com. Brăduț Loc. Neidentificată Cod poștal 999999									
ZINKA	GY	JOLÁN		Jud. Covasna Com. Brăduț Loc. Neidentificată Cod poștal 999999									

3. SARCINI / DEZMEMBRĂMINTE											
Titular			Data nașterii/ CUI	Domiciliu/ Sediul	Tipul sarcinii sau al dezmembrămintelor dreptului de proprietate	Cota parte	Identif. entitate asociată	Act juridic			Tip moneda
Nume / Denumire	Iniț. tată	Prenume						Tip act	Nr. act / data	Emitent	

4. NOTĂRI, PROCESE, INTERDICȚII					5. OBSERVAȚII		
Tipul notării	Tip act	Nr. act / data	Emitent	Identificator entitate asociată	Imobil împrejmuit / neîmprejmuit	Imobil contestat / necontestat	Alte observații



					Neîmprejmuit		Parcela T70, A 1618/60 se identifica cu parcela T70, A 1623 din T.P. 17240/32758
--	--	--	--	--	--------------	--	----------------------------------------------------------------------------------



REGISTRUL CADASTRAL AL IMOBILELOR

Anexa nr. 2

UAT Brăduț

Zonă cooperativizată/necooperativizată (Co)

Sector cadastral nr. 142

1. DESCRIEREA IMOBILULUI																
DATE TEREN											DATE CONSTRUCȚII					
Identificator teren	Adresă imobil	Nr. cadastral	Nr. CF	Suprafața măsurată (mp)	Intravilan/ Extravilan (I/E)	Nr. top.	Nr. tarla	Nr. parcelă	Categorie folosință	Suprafața parcelă (mp)	Identificator construcție	Cod grupă destinație	Suprafața construită (mp)	Nr. niveluri	Nr. CF	Constr. cu acte (DA/NU)
1059	Jud. Covasna, UAT Brăduț, Extravilan, Tarla 70, Parcela A1618/63			5700	E		70	1618/63	A	5700						

2. PROPRIETATEA / POSESIA													
Titularul dreptului / posesiei			Data nașterii/ CUI	Domiciliu/ Sediul	Cota parte	Identif. entitate asociată	Cotă parte teren UI	Mod de dobândire	Act juridic			Obs. privitoare la proprietar	
Nume / Denumire	Iniț. tată	Prenume							Tip act	Nr. act / data	Emitent		
BARABÁS	J	MÁRIA		Jud. Covasna Com. Brăduț Loc. Neidentificată Cod poștal 999999	1/1	1059		Reconstituire	Act administrativ	Titlu de proprietate nr. 17183/29549 / 23.08.2002	CJPSDPAT COVASNA		

3. SARCINI / DEZMEMBRĂMINTE													
Titular			Data nașterii/ CUI	Domiciliu/ Sediul	Tipul sarcinii sau al dezmembrămintelor dreptului de proprietate	Cota parte	Identif. entitate asociată	Act juridic			Valoare ipotecă	Tip monedă	
Nume / Denumire	Iniț. tată	Prenume						Tip act	Nr. act / data	Emitent			

4. NOTĂRI, PROCESE, INTERDICȚII					5. OBSERVAȚII		
Tipul notării	Tip act	Nr. act / data	Emitent	Identificator entitate asociată	Imobil împrejmuit / neîmprejmuit	Imobil contestat / necontestat	Alte observații
					Neîmprejmuit		Parcela T70, A 1618/63 se identifica cu parcela T70, A 1623/63 din T.P. 17183/29549



REGISTRUL CADASTRAL AL IMOBILELOR

Anexa nr. 2

UAT Brăduț

Zonă cooperativizată/necooperativizată (Co)

Sector cadastral nr. 142

1. DESCRIEREA IMOBILULUI																
DATE TEREN											DATE CONSTRUCȚII					
Identificator teren	Adresă imobil	Nr. cadastral	Nr. CF	Suprafața măsurată (mp)	Intravilan/ Extravilan (I/E)	Nr. top.	Nr. tarla	Nr. parcelă	Categorie folosință	Suprafața parcelă (mp)	Identificator construcție	Cod grupă destinație	Suprafața construită (mp)	Nr. niveluri	Nr. CF	Constr. cu acte (DA/NU)
1060	Jud. Covasna, UAT Brăduț, Extravilan, Tarla 70, Parcela A1618/61			3500	E		70	1618/61	A	3500						

2. PROPRIETATEA / POSESIA													
Titularul dreptului / posesiei			Data nașterii/ CUI	Domiciliu/ Sediul	Cota parte	Identif. entitate asociată	Cotă parte teren UI	Mod de dobândire	Act juridic			Obs. privitoare la proprietar	
Nume / Denumire	Iniț. tată	Prenume							Tip act	Nr. act / data	Emitent		
BARABÁS	I	BÁLINT	07.12.1922	Jud. Covasna Com. Brăduț nr. 285 Cod poștal 527055	1/1	1060		Reconstituire	Act administrativ	Titlu de proprietate nr. 34060 / 20.12.2002	CJPSDPAT COVASNA		

3. SARCINI / DEZMEMBRĂMINTE													
Titular			Data nașterii/ CUI	Domiciliu/ Sediul	Tipul sarcinii sau al dezmembrămintelor dreptului de proprietate	Cota parte	Identif. entitate asociată	Act juridic			Valoare ipotecă	Tip monedă	
Nume / Denumire	Iniț. tată	Prenume						Tip act	Nr. act / data	Emitent			

4. NOTĂRI, PROCESE, INTERDICȚII					5. OBSERVAȚII		
Tipul notării	Tip act	Nr. act / data	Emitent	Identificator entitate asociată	Imobil împrejmuit / neîmprejmuit	Imobil contestat / necontestat	Alte observații
					Neîmprejmuit		Parcela T70, A 1618/61 se identifica cu parcela T71, A 1625 din T.P. 34060



REGISTRUL CADASTRAL AL IMOBILELOR

Anexa nr. 2

UAT Brăduț

Zonă cooperativizată/necooperativizată (Co)

Sector cadastral nr. 142

1. DESCRIEREA IMOBILULUI																
DATE TEREN											DATE CONSTRUCȚII					
Identificator teren	Adresă imobil	Nr. cadastral	Nr. CF	Suprafața măsurată (mp)	Intravilan/ Extravilan (I/E)	Nr. top.	Nr. tarla	Nr. parcelă	Categorie folosință	Suprafața parcelă (mp)	Identificator construcție	Cod grupă destinație	Suprafața construită (mp)	Nr. niveluri	Nr. CF	Constr. cu acte (DA/NU)
1061	Jud. Covasna, UAT Brăduț, Extravilan, Tarla 70, Parcela A1618/62			7000	E		70	1618/62	A	7000						

2. PROPRIETATEA / POSESIA													
Titularul dreptului / posesiei			Data nașterii/ CUI	Domiciliu/ Sediul	Cota parte	Identif. entitate asociată	Cotă parte teren UI	Mod de dobândire	Act juridic			Obs. privitoare la proprietar	
Nume / Denumire	Iniț. tată	Prenume							Tip act	Nr. act / data	Emitent		
LÁZÁR	I	SÁNDOR		Jud. Covasna Com. Brăduț Loc. Neidentificată Cod poștal 999999	1/1	1061		Reconstituire	Act administrativ	Titlu de proprietate nr. 36086 / 15.05.2003	CJPSDPAT COVASNA		

3. SARCINI / DEZMEMBRĂMINTE													
Titular			Data nașterii/ CUI	Domiciliu/ Sediul	Tipul sarcinii sau al dezmembrămintelor dreptului de proprietate	Cota parte	Identif. entitate asociată	Act juridic			Valoare ipotecă	Tip monedă	
Nume / Denumire	Iniț. tată	Prenume						Tip act	Nr. act / data	Emitent			

4. NOTĂRI, PROCESE, INTERDICȚII					5. OBSERVAȚII		
Tipul notării	Tip act	Nr. act / data	Emitent	Identificator entitate asociată	Imobil împrejmuit / neîmprejmuit	Imobil contestat / necontestat	Alte observații
					Neîmprejmuit		Parcela T70, A 1618/62 se identifica cu parcela T70, A 1618 din T.P. 36086



REGISTRUL CADASTRAL AL IMOBILELOR

Anexa nr. 2

UAT Brăduț

Zonă cooperativizată/necooperativizată (Co)

Sector cadastral nr. 142

1. DESCRIEREA IMOBILULUI																
DATE TEREN											DATE CONSTRUCȚII					
Identificator teren	Adresă imobil	Nr. cadastral	Nr. CF	Suprafața măsurată (mp)	Intravilan/ Extravilan (I/E)	Nr. top.	Nr. tarla	Nr. parcelă	Categorie folosință	Suprafața parcelă (mp)	Identificator construcție	Cod grupă destinație	Suprafața construită (mp)	Nr. niveluri	Nr. CF	Constr. cu acte (DA/NU)
1062	Jud. Covasna, UAT Brăduț, Extravilan, Tarla 70, Parcela A1618/64			8000	E		70	1618/64	A	8000						

2. PROPRIETATEA / POSESIA													
Titularul dreptului / posesiei			Data nașterii/ CUI	Domiciliu/ Sediul	Cota parte	Identif. entitate asociată	Cotă parte teren UI	Mod de dobândire	Act juridic			Obs. privitoare la proprietar	
Nume / Denumire	Iniț. tată	Prenume							Tip act	Nr. act / data	Emitent		
TOKOS	B	ISTVÁN		Jud. Covasna Com. Brăduț Loc. Neidentificată Cod poștal 999999	1/1	1062		Reconstituire	Act administrativ	Titlu de proprietate nr. 36093 / 15.05.2003	CJPSDPAT COVASNA		

3. SARCINI / DEZMEMBRĂMINTE													
Titular			Data nașterii/ CUI	Domiciliu/ Sediul	Tipul sarcinii sau al dezmembrămintelor dreptului de proprietate	Cota parte	Identif. entitate asociată	Act juridic			Valoare ipotecă	Tip monedă	
Nume / Denumire	Iniț. tată	Prenume						Tip act	Nr. act / data	Emitent			

4. NOTĂRI, PROCESE, INTERDICȚII					5. OBSERVAȚII		
Tipul notării	Tip act	Nr. act / data	Emitent	Identificator entitate asociată	Imobil împrejmuit / neîmprejmuit	Imobil contestat / necontestat	Alte observații
					Neîmprejmuit		Parcela T70, A 1618/64 se identifica cu parcela T70, A 1618 din T.P. 36093



REGISTRUL CADASTRAL AL IMOBILELOR

Anexa nr. 2

UAT Brăduț

Zonă cooperativizată/necooperativizată (Co)

Sector cadastral nr. 142

1. DESCRIEREA IMOBILULUI																
DATE TEREN											DATE CONSTRUCȚII					
Identificator teren	Adresă imobil	Nr. cadastral	Nr. CF	Suprafața măsurată (mp)	Intravilan/ Extravilan (I/E)	Nr. top.	Nr. tarla	Nr. parcelă	Categorie folosință	Suprafața parcelă (mp)	Identificator construcție	Cod grupă destinație	Suprafața construită (mp)	Nr. niveluri	Nr. CF	Constr. cu acte (DA/NU)
1063	Jud. Covasna, UAT Brăduț, Extravilan, Tarla 70, Parcela A1618/65			2800	E		70	1618/65	A	2800						

2. PROPRIETATEA / POSESIA													
Titularul dreptului / posesiei			Data nașterii/ CUI	Domiciliu/ Sediul	Cota parte	Identif. entitate asociată	Cotă parte teren UI	Mod de dobândire	Act juridic			Obs. privitoare la proprietar	
Nume / Denumire	Iniț. tată	Prenume							Tip act	Nr. act / data	Emitent		
DÉNES	G	GIZELLA		Jud. Covasna Com. Brăduț Loc. Neidentificată Cod poștal 999999	1/1	1063	Reconstituire	Act administrativ	Titlu de proprietate nr. 17246/34175 / 11.02.2003	CJPSDPAT COVASNA			
MÁTHÉ	G	GÁBOR		Jud. Covasna Com. Brăduț Loc. Neidentificată Cod poștal 999999									
MÁTHÉ	G	KÁLMÁN		Jud. Covasna Com. Brăduț Loc. Neidentificată Cod poștal 999999									

3. SARCINI / DEZMEMBRĂMINTE													
Titular			Data nașterii/ CUI	Domiciliu/ Sediul	Tipul sarcinii sau al dezmembrămintelor dreptului de proprietate	Cota parte	Identif. entitate asociată	Act juridic			Valoare ipotecă	Tip monedă	
Nume / Denumire	Iniț. tată	Prenume						Tip act	Nr. act / data	Emitent			

4. NOTĂRI, PROCESE, INTERDICȚII					5. OBSERVAȚII		
Tipul notării	Tip act	Nr. act / data	Emitent	Identificator entitate asociată	Imobil împrejmuit / neîmprejmuit	Imobil contestat / necontestat	Alte observații
					Neîmprejmuit		Parcela T70, A 1618/65 se identifica cu parcela T70, A 1623 din T/P/17246/34175



REGISTRUL CADASTRAL AL IMOBILELOR

Anexa nr. 2

UAT Brăduț

Zonă cooperativizată/necooperativizată (Co)

Sector cadastral nr. 142

1. DESCRIEREA IMOBILULUI																
DATE TEREN											DATE CONSTRUCȚII					
Identificator teren	Adresă imobil	Nr. cadastral	Nr. CF	Suprafața măsurată (mp)	Intravilan/ Extravilan (I/E)	Nr. top.	Nr. tarla	Nr. parcelă	Categorie folosință	Suprafața parcelă (mp)	Identificator construcție	Cod grupă destinație	Suprafața construită (mp)	Nr. niveluri	Nr. CF	Constr. cu acte (DA/NU)
1064	Jud. Covasna, UAT Brăduț, Extravilan, Tarla 70, Parcela A1618/66			2800	E		70	1618/66	A	2800						

2. PROPRIETATEA / POSESIA													
Titularul dreptului / posesiei			Data nașterii/ CUI	Domiciliu/ Sediu	Cota parte	Identif. entitate asociată	Cotă parte teren UI	Mod de dobândire	Act juridic			Obs. privitoare la proprietar	
Nume / Denumire	Iniț. tată	Prenume							Tip act	Nr. act / data	Emitent		
FOSZTO		JOZSEF		Jud. Covasna Com. Brăduț Loc. Neidentificată Cod poștal 999999	1/1	1064		Reconstituire	Act administrativ	Titlu de proprietate nr. 33772 / 10.12.2002	CJPSDPAT COVASNA		

3. SARCINI / DEZMEMBRĂMINTE													
Titular			Data nașterii/ CUI	Domiciliu/ Sediu	Tipul sarcinii sau al dezmembrămintelor dreptului de proprietate	Cota parte	Identif. entitate asociată	Act juridic			Valoare ipotecă	Tip monedă	
Nume / Denumire	Iniț. tată	Prenume						Tip act	Nr. act / data	Emitent			

4. NOTĂRI, PROCESE, INTERDICȚII					5. OBSERVAȚII		
Tipul notării	Tip act	Nr. act / data	Emitent	Identificator entitate asociată	Imobil împrejmuit / neîmprejmuit	Imobil contestat / necontestat	Alte observații
					Neîmprejmuit		Parcela T70, A 1618/66 se identifica cu parcela T70, A 1618 din T.P. 33772



REGISTRUL CADASTRAL AL IMOBILELOR

Anexa nr. 2

UAT Brăduț

Zonă cooperativizată/necooperativizată (Co)

Sector cadastral nr. 142

1. DESCRIEREA IMOBILULUI																
DATE TEREN											DATE CONSTRUCȚII					
Identificator teren	Adresă imobil	Nr. cadastral	Nr. CF	Suprafața măsurată (mp)	Intravilan/ Extravilan (I/E)	Nr. top.	Nr. tarla	Nr. parcelă	Categorie folosință	Suprafața parcelă (mp)	Identificator construcție	Cod grupă destinație	Suprafața construită (mp)	Nr. niveluri	Nr. CF	Constr. cu acte (DA/NU)
1065	Jud. Covasna, UAT Brăduț, Extravilan, Tarla 70, Parcela A1618/67			3400	E		70	1618/67	A	3400						

2. PROPRIETATEA / POSESIA													
Titularul dreptului / posesiei			Data nașterii/ CUI	Domiciliu/ Sediul	Cota parte	Identif. entitate asociată	Cotă parte teren UI	Mod de dobândire	Act juridic			Obs. privitoare la proprietar	
Nume / Denumire	Iniț. tată	Prenume							Tip act	Nr. act / data	Emitent		
TOKOS	GY	SÁNDOR		Jud. Covasna Com. Brăduț Loc. Neidentificată Cod poștal 999999	1/1	1065		Reconstituire	Act administrativ	Titlu de proprietate nr. 17178/29054 / 25.08.2002	CJPSDPAT COVASNA		

3. SARCINI / DEZMEMBRĂMINTE													
Titular			Data nașterii/ CUI	Domiciliu/ Sediul	Tipul sarcinii sau al dezmembrămintelor dreptului de proprietate	Cota parte	Identif. entitate asociată	Act juridic			Valoare ipotecă	Tip monedă	
Nume / Denumire	Iniț. tată	Prenume						Tip act	Nr. act / data	Emitent			

4. NOTĂRI, PROCESE, INTERDICȚII					5. OBSERVAȚII		
Tipul notării	Tip act	Nr. act / data	Emitent	Identificator entitate asociată	Imobil împrejmuit / neîmprejmuit	Imobil contestat / necontestat	Alte observații
					Neîmprejmuit		Parcela T70, A 1618/67 se identifica cu parcela T70, A 1623 din T.P. 17178/29054



REGISTRUL CADASTRAL AL IMOBILELOR

Anexa nr. 2

UAT Brăduț

Zonă cooperativizată/necooperativizată (Co)

Sector cadastral nr. 142

1. DESCRIEREA IMOBILULUI																
DATE TEREN											DATE CONSTRUCȚII					
Identificator teren	Adresă imobil	Nr. cadastral	Nr. CF	Suprafața măsurată (mp)	Intravilan/ Extravilan (I/E)	Nr. top.	Nr. tarla	Nr. parcelă	Categorie folosință	Suprafața parcelă (mp)	Identificator construcție	Cod grupă destinație	Suprafața construită (mp)	Nr. niveluri	Nr. CF	Constr. cu acte (DA/NU)
1066	Jud. Covasna, UAT Brăduț, Extravilan, Tarla 70, Parcela A1618/68			2200	E		70	1618/68	A	2200						

2. PROPRIETATEA / POSESIA													
Titularul dreptului / posesiei			Data nașterii/ CUI	Domiciliu/ Sediul	Cota parte	Identif. entitate asociată	Cotă parte teren UI	Mod de dobândire	Act juridic			Obs. privitoare la proprietar	
Nume / Denumire	Iniț. tată	Prenume							Tip act	Nr. act / data	Emitent		
TOKOS		ANNA	19.07.1935	Jud. Covasna Com. Brăduț nr. 270 Cod poștal 527055	1/1	1066		Reconstituire	Act administrativ	Titlu de proprietate nr. 42180 / 11.04.2005	CJPSDPAT COVASNA		

3. SARCINI / DEZMEMBRĂMINTE													
Titular			Data nașterii/ CUI	Domiciliu/ Sediul	Tipul sarcinii sau al dezmembrămintelor dreptului de proprietate	Cota parte	Identif. entitate asociată	Act juridic			Valoare ipotecă	Tip monedă	
Nume / Denumire	Iniț. tată	Prenume						Tip act	Nr. act / data	Emitent			

4. NOTĂRI, PROCESE, INTERDICȚII					5. OBSERVAȚII		
Tipul notării	Tip act	Nr. act / data	Emitent	Identificator entitate asociată	Imobil împrejmuit / neîmprejmuit	Imobil contestat / necontestat	Alte observații
					Neîmprejmuit		Parcela T70, A 1618/68 se identifica cu parcela T70, A 1623 din T.P. 42180



REGISTRUL CADASTRAL AL IMOBILELOR

Anexa nr. 2

UAT Brăduț

Zonă cooperativizată/necooperativizată (Co)

Sector cadastral nr. 142

1. DESCRIEREA IMOBILULUI																
DATE TEREN											DATE CONSTRUCȚII					
Identificator teren	Adresă imobil	Nr. cadastral	Nr. CF	Suprafața măsurată (mp)	Intravilan/ Extravilan (I/E)	Nr. top.	Nr. tarla	Nr. parcelă	Categorie folosință	Suprafața parcelă (mp)	Identificator construcție	Cod grupă destinație	Suprafața construită (mp)	Nr. niveluri	Nr. CF	Constr. cu acte (DA/NU)
1067	Jud. Covasna, UAT Brăduț, Extravilan, Tarla 70, Parcela A1618/69			2800	E		70	1618/69	A	2800						

2. PROPRIETATEA / POSESIA													
Titularul dreptului / posesiei			Data nașterii/ CUI	Domiciliu/ Sediul	Cota parte	Identif. entitate asociată	Cotă parte teren UI	Mod de dobândire	Act juridic			Obs. privitoare la proprietar	
Nume / Denumire	Iniț. tată	Prenume							Tip act	Nr. act / data	Emitent		
TOKOS-HERMÁNY		ÁRPÁD		Jud. Covasna Com. Brăduț nr. 77 Cod poștal 527055	1/1	1067		Reconstituire	Act administrativ	Titlu de proprietate nr. 17246/34165 / 07.02.2003	CJPSDPAT COVASNA	Proprietar decedat	

3. SARCINI / DEZMEMBRĂMINTE													
Titular			Data nașterii/ CUI	Domiciliu/ Sediul	Tipul sarcinii sau al dezmembrămintelor dreptului de proprietate	Cota parte	Identif. entitate asociată	Act juridic			Valoare ipotecă	Tip monedă	
Nume / Denumire	Iniț. tată	Prenume						Tip act	Nr. act / data	Emitent			

4. NOTĂRI, PROCESE, INTERDICȚII					5. OBSERVAȚII		
Tipul notării	Tip act	Nr. act / data	Emitent	Identificator entitate asociată	Imobil împrejmuit / neîmprejmuit	Imobil contestat / necontestat	Alte observații
					Neîmprejmuit		Parcela T70, A 1618/69 se identifica cu parcela T70, A 1623 din T.P. 17246/34165



REGISTRUL CADASTRAL AL IMOBILELOR

Anexa nr. 2

UAT Brăduț

Zonă cooperativizată/necooperativizată (Co)

Sector cadastral nr. 142

1. DESCRIEREA IMOBILULUI																
DATE TEREN											DATE CONSTRUCȚII					
Identificator teren	Adresă imobil	Nr. cadastral	Nr. CF	Suprafața măsurată (mp)	Intravilan/ Extravilan (I/E)	Nr. top.	Nr. tarla	Nr. parcelă	Categorie folosință	Suprafața parcelă (mp)	Identificator construcție	Cod grupă destinație	Suprafața construită (mp)	Nr. niveluri	Nr. CF	Constr. cu acte (DA/NU)
1068	Jud. Covasna, UAT Brăduț, Extravilan, Tarla 70, Parcela A1618/70			2800	E		70	1618/70	A	2800						

2. PROPRIETATEA / POSESIA													
Titularul dreptului / posesiei			Data nașterii/ CUI	Domiciliu/ Sediul	Cota parte	Identif. entitate asociată	Cotă parte teren UI	Mod de dobândire	Act juridic			Obs. privitoare la proprietar	
Nume / Denumire	Iniț. tată	Prenume							Tip act	Nr. act / data	Emitent		
COMUNA BRADUT			4404400	Jud. Covasna Com. Brăduț nr. 171 Cod poștal 527055	1/1	1068		Lege	Act normativ	Legea nr. 7 / 13.03.1996	Parlamentul Romaniei		

3. SARCINI / DEZMEMBRĂMINTE													
Titular			Data nașterii/ CUI	Domiciliu/ Sediul	Tipul sarcinii sau al dezmembrămintelor dreptului de proprietate	Cota parte	Identif. entitate asociată	Act juridic			Valoare ipotecă	Tip monedă	
Nume / Denumire	Iniț. tată	Prenume						Tip act	Nr. act / data	Emitent			

4. NOTĂRI, PROCESE, INTERDICȚII					5. OBSERVAȚII		
Tipul notării	Tip act	Nr. act / data	Emitent	Identificator entitate asociată	Imobil împrejmuit / neîmprejmuit	Imobil contestat / necontestat	Alte observații
					Neîmprejmuit		rezerva-amplasament validat pt. Lorincz Jozsef M. conf. anexa nr. 3, poz. 16



REGISTRUL CADASTRAL AL IMOBILELOR

Anexa nr. 2

UAT Brăduț

Zonă cooperativizată/necooperativizată (Co)

Sector cadastral nr. 142

1. DESCRIEREA IMOBILULUI																
DATE TEREN											DATE CONSTRUCȚII					
Identificator teren	Adresă imobil	Nr. cadastral	Nr. CF	Suprafața măsurată (mp)	Intravilan/ Extravilan (I/E)	Nr. top.	Nr. tarla	Nr. parcelă	Categorie folosință	Suprafața parcelă (mp)	Identificator construcție	Cod grupă destinație	Suprafața construită (mp)	Nr. niveluri	Nr. CF	Constr. cu acte (DA/NU)
1069	Jud. Covasna, UAT Brăduț, Extravilan, Tarla 70, Parcela A1618/71			2800	E		70	1618/71	A	2800						

2. PROPRIETATEA / POSESIA													
Titularul dreptului / posesiei			Data nașterii/ CUI	Domiciliu/ Sediul	Cota parte	Identif. entitate asociată	Cotă parte teren UI	Mod de dobândire	Act juridic			Obs. privitoare la proprietar	
Nume / Denumire	Iniț. tată	Prenume							Tip act	Nr. act / data	Emitent		
FOSZTO		JOZSEF		Jud. Covasna Com. Brăduț Loc. Neidentificată Cod poștal 999999	1/1	1069		Reconstituire	Act administrativ	Titlu de proprietate nr. 33772 / 10.12.2002	CJPSDPAT COVASNA		

3. SARCINI / DEZMEMBRĂMINTE													
Titular			Data nașterii/ CUI	Domiciliu/ Sediul	Tipul sarcinii sau al dezmembrămintelor dreptului de proprietate	Cota parte	Identif. entitate asociată	Act juridic			Valoare ipotecă	Tip monedă	
Nume / Denumire	Iniț. tată	Prenume						Tip act	Nr. act / data	Emitent			

4. NOTĂRI, PROCESE, INTERDICȚII					5. OBSERVAȚII		
Tipul notării	Tip act	Nr. act / data	Emitent	Identificator entitate asociată	Imobil împrejmuit / neîmprejmuit	Imobil contestat / necontestat	Alte observații
					Neîmprejmuit		Parcela T70, A 1618/71 se identifica cu parcela T70, A 1618 din T.P. 33772



REGISTRUL CADASTRAL AL IMOBILELOR

Anexa nr. 2

UAT Brăduț

Zonă cooperativizată/necooperativizată (Co)

Sector cadastral nr. 142

1. DESCRIEREA IMOBILULUI																
DATE TEREN											DATE CONSTRUCȚII					
Identificator teren	Adresă imobil	Nr. cadastral	Nr. CF	Suprafața măsurată (mp)	Intravilan/ Extravilan (I/E)	Nr. top.	Nr. tarla	Nr. parcelă	Categorie folosință	Suprafața parcelă (mp)	Identificator construcție	Cod grupă destinație	Suprafața construită (mp)	Nr. niveluri	Nr. CF	Constr. cu acte (DA/NU)
1070	Jud. Covasna, UAT Brăduț, Extravilan, Tarla 70, Parcela A1618/72			2800	E		70	1618/72	A	2800						

2. PROPRIETATEA / POSESIA													
Titularul dreptului / posesiei			Data nașterii/ CUI	Domiciliu/ Sediul	Cota parte	Identif. entitate asociată	Cotă parte teren UI	Mod de dobândire	Act juridic			Obs. privitoare la proprietar	
Nume / Denumire	Iniț. tată	Prenume							Tip act	Nr. act / data	Emitent		
FOSZTO		JOZSEF		Jud. Covasna Com. Brăduț Loc. Neidentificată Cod poștal 999999	1/1	1070		Reconstituire	Act administrativ	Titlu de proprietate nr. 33772 / 10.12.2002	CJPSDPAT COVASNA		

3. SARCINI / DEZMEMBRĂMINTE													
Titular			Data nașterii/ CUI	Domiciliu/ Sediul	Tipul sarcinii sau al dezmembrămintelor dreptului de proprietate	Cota parte	Identif. entitate asociată	Act juridic			Valoare ipotecă	Tip monedă	
Nume / Denumire	Iniț. tată	Prenume						Tip act	Nr. act / data	Emitent			

4. NOTĂRI, PROCESE, INTERDICȚII					5. OBSERVAȚII		
Tipul notării	Tip act	Nr. act / data	Emitent	Identificator entitate asociată	Imobil împrejmuit / neîmprejmuit	Imobil contestat / necontestat	Alte observații
					Neîmprejmuit		Parcela T70, A 1618/72 se identifica cu parcela T70, A 1618 din T.P. 33772



REGISTRUL CADASTRAL AL IMOBILELOR

Anexa nr. 2

UAT Brăduț

Zonă cooperativizată/necooperativizată (Co)

Sector cadastral nr. 142

1. DESCRIEREA IMOBILULUI																
DATE TEREN											DATE CONSTRUCȚII					
Identificator teren	Adresă imobil	Nr. cadastral	Nr. CF	Suprafața măsurată (mp)	Intravilan/ Extravilan (I/E)	Nr. top.	Nr. tarla	Nr. parcelă	Categorie folosință	Suprafața parcelă (mp)	Identificator construcție	Cod grupă destinație	Suprafața construită (mp)	Nr. niveluri	Nr. CF	Constr. cu acte (DA/NU)
1071	Jud. Covasna, UAT Brăduț, Extravilan, Tarla 70, Parcela A1618/73			2800	E		70	1618/73	A	2800						

2. PROPRIETATEA / POSESIA													
Titularul dreptului / posesiei			Data nașterii/ CUI	Domiciliu/ Sediul	Cota parte	Identif. entitate asociată	Cotă parte teren UI	Mod de dobândire	Act juridic			Obs. privitoare la proprietar	
Nume / Denumire	Iniț. tată	Prenume							Tip act	Nr. act / data	Emitent		
TOKOS	GY	SÁNDOR		Jud. Covasna Com. Brăduț Loc. Neidentificată Cod poștal 999999	1/1	1071		Reconstituire	Act administrativ	Titlu de proprietate nr. 17178/29054 / 25.08.2002	CJPSDPAT COVASNA		

3. SARCINI / DEZMEMBRĂMINTE													
Titular			Data nașterii/ CUI	Domiciliu/ Sediul	Tipul sarcinii sau al dezmembrămintelor dreptului de proprietate	Cota parte	Identif. entitate asociată	Act juridic			Valoare ipotecă	Tip monedă	
Nume / Denumire	Iniț. tată	Prenume						Tip act	Nr. act / data	Emitent			

4. NOTĂRI, PROCESE, INTERDICȚII					5. OBSERVAȚII		
Tipul notării	Tip act	Nr. act / data	Emitent	Identificator entitate asociată	Imobil împrejmuit / neîmprejmuit	Imobil contestat / necontestat	Alte observații
					Neîmprejmuit		Parcela T70, A 1618/73 se identifica cu parcela T70, A 1620 din T.P. 17178/29054



REGISTRUL CADASTRAL AL IMOBILELOR

Anexa nr. 2

UAT Brăduț

Zonă cooperativizată/necooperativizată (Co)

Sector cadastral nr. 142

1. DESCRIEREA IMOBILULUI																
DATE TEREN											DATE CONSTRUCȚII					
Identificator teren	Adresă imobil	Nr. cadastral	Nr. CF	Suprafața măsurată (mp)	Intravilan/ Extravilan (I/E)	Nr. top.	Nr. tarla	Nr. parcelă	Categorie folosință	Suprafața parcelă (mp)	Identificator construcție	Cod grupă destinație	Suprafața construită (mp)	Nr. niveluri	Nr. CF	Constr. cu acte (DA/NU)
1072	Jud. Covasna, UAT Brăduț, Extravilan, Tarla 70, Parcela A1618/74			2800	E		70	1618/74	A	2800						

2. PROPRIETATEA / POSESIA													
Titularul dreptului / posesiei			Data nașterii/ CUI	Domiciliu/ Sediul	Cota parte	Identif. entitate asociată	Cotă parte teren UI	Mod de dobândire	Act juridic			Obs. privitoare la proprietar	
Nume / Denumire	Iniț. tată	Prenume							Tip act	Nr. act / data	Emitent		
TOKOS-HERMÁNY		ÁRPÁD		Jud. Covasna Com. Brăduț nr. 77 Cod poștal 527055	1/1	1072		Reconstituire	Act administrativ	Titlu de proprietate nr. 17246/34165 / 07.02.2003	CJPSDPAT COVASNA	Proprietar decedat	

3. SARCINI / DEZMEMBRĂMINTE													
Titular			Data nașterii/ CUI	Domiciliu/ Sediul	Tipul sarcinii sau al dezmembrămintelor dreptului de proprietate	Cota parte	Identif. entitate asociată	Act juridic			Valoare ipotecă	Tip monedă	
Nume / Denumire	Iniț. tată	Prenume						Tip act	Nr. act / data	Emitent			

4. NOTĂRI, PROCESE, INTERDICȚII					5. OBSERVAȚII		
Tipul notării	Tip act	Nr. act / data	Emitent	Identificator entitate asociată	Imobil împrejmuit / neîmprejmuit	Imobil contestat / necontestat	Alte observații
					Neîmprejmuit		Parcela T70, A 1618/74 se identifica cu parcela T70, A 1623 din T.P. 17246/34165



REGISTRUL CADASTRAL AL IMOBILELOR

Anexa nr. 2

UAT Brăduț

Zonă cooperativizată/necooperativizată (Co)

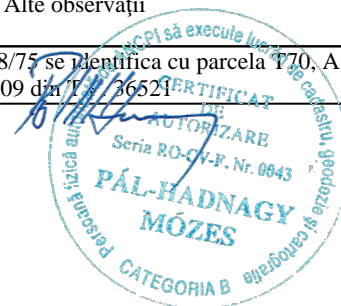
Sector cadastral nr. 142

1. DESCRIEREA IMOBILULUI																
DATE TEREN											DATE CONSTRUCȚII					
Identificator teren	Adresă imobil	Nr. cadastral	Nr. CF	Suprafața măsurată (mp)	Intravilan/ Extravilan (I/E)	Nr. top.	Nr. tarla	Nr. parcelă	Categorie folosință	Suprafața parcelă (mp)	Identificator construcție	Cod grupă destinație	Suprafața construită (mp)	Nr. niveluri	Nr. CF	Constr. cu acte (DA/NU)
1073	Jud. Covasna, UAT Brăduț, Extravilan, Tarla 70, Parcela A1618/75			2800	E		70	1618/75	A	2800						

2. PROPRIETATEA / POSESIA													
Titularul dreptului / posesiei			Data nașterii/ CUI	Domiciliu/ Sediul	Cota parte	Identif. entitate asociată	Cotă parte teren UI	Mod de dobândire	Act juridic			Obs. privitoare la proprietar	
Nume / Denumire	Iniț. tată	Prenume							Tip act	Nr. act / data	Emitent		
EMMA	J	TOKOS		Jud. Covasna Com. Brăduț Loc. Neidentificată Cod poștal 999999	1/1	1073	Reconstituire	Act administrativ	Titlu de proprietate nr. 36521 / 16.06.2003	CJPSDPAT COVASNA			
TOKOS	GY	MÓZES		Jud. Covasna Com. Brăduț Loc. Neidentificată Cod poștal 999999									
TOKOS	S	ANNA		Jud. Covasna Com. Brăduț Loc. Neidentificată Cod poștal 999999									

3. SARCINI / DEZMEMBRĂMINTE													
Titular			Data nașterii/ CUI	Domiciliu/ Sediul	Tipul sarcinii sau al dezmembrămintelor dreptului de proprietate	Cota parte	Identif. entitate asociată	Act juridic			Valoare ipotecă	Tip monedă	
Nume / Denumire	Iniț. tată	Prenume						Tip act	Nr. act / data	Emitent			

4. NOTĂRI, PROCESE, INTERDICȚII					5. OBSERVAȚII		
Tipul notării	Tip act	Nr. act / data	Emitent	Identificator entitate asociată	Imobil împrejmuit / neîmprejmuit	Imobil contestat / necontestat	Alte observații
					Neîmprejmuit		Parcela T70, A 1618/75 se identifica cu parcela T70, A 1609 din 16.06.2003 nr. 36521



REGISTRUL CADASTRAL AL IMOBILELOR

Anexa nr. 2

UAT Brăduț

Zonă cooperativizată/necooperativizată (Co)

Sector cadastral nr. 142

1. DESCRIEREA IMOBILULUI																
DATE TEREN											DATE CONSTRUCȚII					
Identificator teren	Adresă imobil	Nr. cadastral	Nr. CF	Suprafața măsurată (mp)	Intravilan/ Extravilan (I/E)	Nr. top.	Nr. tarla	Nr. parcelă	Categorie folosință	Suprafața parcelă (mp)	Identificator construcție	Cod grupă destinație	Suprafața construită (mp)	Nr. niveluri	Nr. CF	Constr. cu acte (DA/NU)
1074	Jud. Covasna, UAT Brăduț, Extravilan, Tarla 70, Parcela A1618/76			5000	E		70	1618/76	A	5000						

2. PROPRIETATEA / POSESIA													
Titularul dreptului / posesiei			Data nașterii/ CUI	Domiciliu/ Sediul	Cota parte	Identif. entitate asociată	Cotă parte teren UI	Mod de dobândire	Act juridic			Obs. privitoare la proprietar	
Nume / Denumire	Iniț. tată	Prenume							Tip act	Nr. act / data	Emitent		
TOKOS-HERMÁNY		ÁRPÁD		Jud. Covasna Com. Brăduț nr. 77 Cod poștal 527055	1/1	1074		Reconstituire	Act administrativ	Titlu de proprietate nr. 17246/34165 / 07.02.2003	CJPSDPAT COVASNA	Proprietar decedat	

3. SARCINI / DEZMEMBRĂMINTE													
Titular			Data nașterii/ CUI	Domiciliu/ Sediul	Tipul sarcinii sau al dezmembrămintelor dreptului de proprietate	Cota parte	Identif. entitate asociată	Act juridic			Valoare ipotecă	Tip monedă	
Nume / Denumire	Iniț. tată	Prenume						Tip act	Nr. act / data	Emitent			

4. NOTĂRI, PROCESE, INTERDICȚII					5. OBSERVAȚII		
Tipul notării	Tip act	Nr. act / data	Emitent	Identificator entitate asociată	Imobil împrejmuit / neîmprejmuit	Imobil contestat / necontestat	Alte observații
					Neîmprejmuit		Parcela T70, A 1618/76 se identifica cu parcela T70, A 1623 din T.P. 17246/34165



REGISTRUL CADASTRAL AL IMOBILELOR

Anexa nr. 2

UAT Brăduț

Zonă cooperativizată/necooperativizată (Co)


Sector cadastral nr. 142

1. DESCRIEREA IMOBILULUI																
DATE TEREN											DATE CONSTRUCȚII					
Identificator teren	Adresă imobil	Nr. cadastral	Nr. CF	Suprafața măsurată (mp)	Intravilan/ Extravilan (I/E)	Nr. top.	Nr. tarla	Nr. parcelă	Categorie folosință	Suprafața parcelă (mp)	Identificator construcție	Cod grupă destinație	Suprafața construită (mp)	Nr. niveluri	Nr. CF	Constr. cu acte (DA/NU)
1075	Jud. Covasna, UAT Brăduț, Extravilan, Tarla 70, Parcela A1618/77			5600	E		70	1618/77	A	5600						

2. PROPRIETATEA / POSESIA													
Titularul dreptului / posesiei			Data nașterii/ CUI	Domiciliu/ Sediul	Cota parte	Identif. entitate asociată	Cotă parte teren UI	Mod de dobândire	Act juridic			Obs. privitoare la proprietar	
Nume / Denumire	Iniț. tată	Prenume							Tip act	Nr. act / data	Emitent		
EMMA	J	TOKOS		Jud. Covasna Com. Brăduț Loc. Neidentificată Cod poștal 999999	1/1	1075	Reconstituire	Act administrativ	Titlu de proprietate nr. 36521 / 16.06.2003	CJPSDPAT COVASNA			
TOKOS	GY	MÓZES		Jud. Covasna Com. Brăduț Loc. Neidentificată Cod poștal 999999									
TOKOS	S	ANNA		Jud. Covasna Com. Brăduț Loc. Neidentificată Cod poștal 999999									

3. SARCINI / DEZMEMBRĂMINTE													
Titular			Data nașterii/ CUI	Domiciliu/ Sediul	Tipul sarcinii sau al dezmembrămintelor dreptului de proprietate	Cota parte	Identif. entitate asociată	Act juridic			Valoare ipotecă	Tip monedă	
Nume / Denumire	Iniț. tată	Prenume						Tip act	Nr. act / data	Emitent			

4. NOTĂRI, PROCESE, INTERDICȚII					5. OBSERVAȚII		
Tipul notării	Tip act	Nr. act / data	Emitent	Identificator entitate asociată	Imobil împrejmuit / neîmprejmuit	Imobil contestat / necontestat	Alte observații
					Neîmprejmuit		Parcela T70, A 1618/77 se identifica cu parcela T70, A 1609 din 16.06.2003 nr. 36521



REGISTRUL CADASTRAL AL IMOBILELOR

Anexa nr. 2

UAT Brăduț

Zonă cooperativizată/necooperativizată (Co)

Sector cadastral nr. 142

1. DESCRIEREA IMOBILULUI																
DATE TEREN											DATE CONSTRUCȚII					
Identificator teren	Adresă imobil	Nr. cadastral	Nr. CF	Suprafața măsurată (mp)	Intravilan/ Extravilan (I/E)	Nr. top.	Nr. tarla	Nr. parcelă	Categorie folosință	Suprafața parcelă (mp)	Identificator construcție	Cod grupă destinație	Suprafața construită (mp)	Nr. niveluri	Nr. CF	Constr. cu acte (DA/NU)
1076	Jud. Covasna, UAT Brăduț, Extravilan, Tarla 70, Parcela A1618/78			1400	E		70	1618/78	A	1400						

2. PROPRIETATEA / POSESIA													
Titularul dreptului / posesiei			Data nașterii/ CUI	Domiciliu/ Sediu	Cota parte	Identif. entitate asociată	Cotă parte teren UI	Mod de dobândire	Act juridic			Obs. privitoare la proprietar	
Nume / Denumire	Iniț. tată	Prenume							Tip act	Nr. act / data	Emitent		
FOSZTO		JOZSEF		Jud. Covasna Com. Brăduț Loc. Neidentificată Cod poștal 999999	1/1	1076		Reconstituire	Act administrativ	Titlu de proprietate nr. 33772 / 10.12.2002	CJPSDPAT COVASNA		

3. SARCINI / DEZMEMBRĂMINTE													
Titular			Data nașterii/ CUI	Domiciliu/ Sediu	Tipul sarcinii sau al dezmembrămintelor dreptului de proprietate	Cota parte	Identif. entitate asociată	Act juridic			Valoare ipotecă	Tip monedă	
Nume / Denumire	Iniț. tată	Prenume						Tip act	Nr. act / data	Emitent			

4. NOTĂRI, PROCESE, INTERDICȚII					5. OBSERVAȚII		
Tipul notării	Tip act	Nr. act / data	Emitent	Identificator entitate asociată	Imobil împrejmuit / neîmprejmuit	Imobil contestat / necontestat	Alte observații
					Neîmprejmuit		Parcela T70, A 1618/78 se identifica cu parcela T70, A 1618 din T.P. 33772



REGISTRUL CADASTRAL AL IMOBILELOR

Anexa nr. 2

UAT Brăduț

Zonă cooperativizată/necooperativizată (Co)

Sector cadastral nr. 142

1. DESCRIEREA IMOBILULUI																
DATE TEREN											DATE CONSTRUCȚII					
Identificator teren	Adresă imobil	Nr. cadastral	Nr. CF	Suprafața măsurată (mp)	Intravilan/ Extravilan (I/E)	Nr. top.	Nr. tarla	Nr. parcelă	Categorie folosință	Suprafața parcelă (mp)	Identificator construcție	Cod grupă destinație	Suprafața construită (mp)	Nr. niveluri	Nr. CF	Constr. cu acte (DA/NU)
1077	Jud. Covasna, UAT Brăduț, Extravilan, Tarla 70, Parcela DR1618/79			4801	E		70	1618/79	DR	4801						

2. PROPRIETATEA / POESIA													
Titularul dreptului / posesiei			Data nașterii/ CUI	Domiciliu/ Sediul	Cota parte	Identif. entitate asociată	Cotă parte teren UI	Mod de dobândire	Act juridic			Obs. privitoare la proprietar	
Nume / Denumire	Iniț. tată	Prenume							Tip act	Nr. act / data	Emitent		
COMUNA BRADUT			4404400	Jud. Covasna Com. Brăduț nr. 171 Cod poștal 527055	1/1	1077		Lege	Act normativ	Legea nr. 7 / 13.03.1996	Parlamentul Romaniei		

3. SARCINI / DEZMEMBRĂMINTE													
Titular			Data nașterii/ CUI	Domiciliu/ Sediul	Tipul sarcinii sau al dezmembrămintelor dreptului de proprietate	Cota parte	Identif. entitate asociată	Act juridic			Valoare ipotecă	Tip monedă	
Nume / Denumire	Iniț. tată	Prenume						Tip act	Nr. act / data	Emitent			

4. NOTĂRI, PROCESE, INTERDICȚII					5. OBSERVAȚII		
Tipul notării	Tip act	Nr. act / data	Emitent	Identificator entitate asociată	Imobil împrejmuit / neîmprejmuit	Imobil contestat / necontestat	Alte observații
					Neîmprejmuit		



REGISTRUL CADASTRAL AL IMOBILELOR

Anexa nr. 2

UAT Brăduț

Zonă cooperativizată/necooperativizată (Co)

Sector cadastral nr. 142

1. DESCRIEREA IMOBILULUI																
DATE TEREN											DATE CONSTRUCȚII					
Identificator teren	Adresă imobil	Nr. cadastral	Nr. CF	Suprafața măsurată (mp)	Intravilan/ Extravilan (I/E)	Nr. top.	Nr. tarla	Nr. parcelă	Categorie folosință	Suprafața parcelă (mp)	Identificator construcție	Cod grupă destinație	Suprafața construită (mp)	Nr. niveluri	Nr. CF	Constr. cu acte (DA/NU)
1078	Jud. Covasna, UAT Brăduț, Extravilan, Tarla 70, Parcela A1618/80			3500	E		70	1618/80	A	3500						

2. PROPRIETATEA / POSESIA													
Titularul dreptului / posesiei			Data nașterii/ CUI	Domiciliu/ Sediu	Cota parte	Identif. entitate asociată	Cotă parte teren UI	Mod de dobândire	Act juridic			Obs. privitoare la proprietar	
Nume / Denumire	Iniț. tată	Prenume							Tip act	Nr. act / data	Emitent		
HADNAGY		ANDREI	12.10.1948	Jud. Covasna Com. Brăduț nr. 279 Cod poștal 527055	1/1	1078		Succesiune	Act notarial	Certificat de moștenitor nr. 232 / 01.10.2019	N.P. Nagy Attila-Ignác		

3. SARCINI / DEZMEMBRĂMINTE													
Titular			Data nașterii/ CUI	Domiciliu/ Sediu	Tipul sarcinii sau al dezmembrămintelor dreptului de proprietate	Cota parte	Identif. entitate asociată	Act juridic			Valoare ipotecă	Tip monedă	
Nume / Denumire	Iniț. tată	Prenume						Tip act	Nr. act / data	Emitent			

4. NOTĂRI, PROCESE, INTERDICȚII					5. OBSERVAȚII		
Tipul notării	Tip act	Nr. act / data	Emitent	Identificator entitate asociată	Imobil împrejmuit / neîmprejmuit	Imobil contestat / necontestat	Alte observații
					Neîmprejmuit		



REGISTRUL CADASTRAL AL IMOBILELOR

Anexa nr. 2

UAT Brăduț

Zonă cooperativizată/necooperativizată (Co)

Sector cadastral nr. 142

1. DESCRIEREA IMOBILULUI																
DATE TEREN											DATE CONSTRUCȚII					
Identificator teren	Adresă imobil	Nr. cadastral	Nr. CF	Suprafața măsurată (mp)	Intravilan/ Extravilan (I/E)	Nr. top.	Nr. tarla	Nr. parcelă	Categorie folosință	Suprafața parcelă (mp)	Identificator construcție	Cod grupă destinație	Suprafața construită (mp)	Nr. niveluri	Nr. CF	Constr. cu acte (DA/NU)
1079	Jud. Covasna, UAT Brăduț, Extravilan, Tarla 70, Parcela A1618/81			14600	E		70	1618/81	A	14600						

2. PROPRIETATEA / POSESIA													
Titularul dreptului / posesiei			Data nașterii/ CUI	Domiciliu/ Sediu	Cota parte	Identif. entitate asociată	Cotă parte teren UI	Mod de dobândire	Act juridic			Obs. privitoare la proprietar	
Nume / Denumire	Iniț. tată	Prenume							Tip act	Nr. act / data	Emitent		
LORINCZ		VALENTIN		Jud. Covasna Com. Brăduț nr. 104 Cod poștal 527055	1/1	1079		Reconstituire	Act administrativ	Titlu de proprietate nr. 32059 / 11.11.2002	CJPSDPAT COVASNA	Proprietar decedat	

3. SARCINI / DEZMEMBRĂMINTE													
Titular			Data nașterii/ CUI	Domiciliu/ Sediu	Tipul sarcinii sau al dezmembrămintelor dreptului de proprietate	Cota parte	Identif. entitate asociată	Act juridic			Valoare ipotecă	Tip monedă	
Nume / Denumire	Iniț. tată	Prenume						Tip act	Nr. act / data	Emitent			

4. NOTĂRI, PROCESE, INTERDICȚII					5. OBSERVAȚII		
Tipul notării	Tip act	Nr. act / data	Emitent	Identificator entitate asociată	Imobil împrejmuit / neîmprejmuit	Imobil contestat / necontestat	Alte observații
					Neîmprejmuit		Parcela T70, A 1618/81 se identifica cu parcela T70, A 1623 din T.P. 32059



REGISTRUL CADASTRAL AL IMOBILELOR

Anexa nr. 2

UAT Brăduț

Zonă cooperativizată/necooperativizată (Co)

Sector cadastral nr. 142

1. DESCRIEREA IMOBILULUI																
DATE TEREN											DATE CONSTRUCȚII					
Identificator teren	Adresă imobil	Nr. cadastral	Nr. CF	Suprafața măsurată (mp)	Intravilan/ Extravilan (I/E)	Nr. top.	Nr. tarla	Nr. parcelă	Categorie folosință	Suprafața parcelă (mp)	Identificator construcție	Cod grupă destinație	Suprafața construită (mp)	Nr. niveluri	Nr. CF	Constr. cu acte (DA/NU)
1080	Jud. Covasna, UAT Brăduț, Extravilan, Tarla 70, Parcela A1618/82			8000	E		70	1618/82	A	8000						

2. PROPRIETATEA / POSESIA													
Titularul dreptului / posesiei			Data nașterii/ CUI	Domiciliu/ Sediul	Cota parte	Identif. entitate asociată	Cotă parte teren UI	Mod de dobândire	Act juridic			Obs. privitoare la proprietar	
Nume / Denumire	Iniț. tată	Prenume							Tip act	Nr. act / data	Emitent		
COMUNA BRADUT			4404400	Jud. Covasna Com. Brăduț nr. 171 Cod poștal 527055	1/1	1080		Lege	Act normativ	Legea nr. 7 / 13.03.1996	Parlamentul Romaniei		

3. SARCINI / DEZMEMBRĂMINTE													
Titular			Data nașterii/ CUI	Domiciliu/ Sediul	Tipul sarcinii sau al dezmembrămintelor dreptului de proprietate	Cota parte	Identif. entitate asociată	Act juridic			Valoare ipotecă	Tip monedă	
Nume / Denumire	Iniț. tată	Prenume						Tip act	Nr. act / data	Emitent			

4. NOTĂRI, PROCESE, INTERDICȚII					5. OBSERVAȚII		
Tipul notării	Tip act	Nr. act / data	Emitent	Identificator entitate asociată	Imobil împrejmuit / neîmprejmuit	Imobil contestat / necontestat	Alte observații
					Neîmprejmuit		rezerva-amplasament validat pt. Farkas Agnes, Lorincz Jolan conf. anexa nr. 3, poz. 84



REGISTRUL CADASTRAL AL IMOBILELOR

Anexa nr. 2

UAT Brăduț

Zonă cooperativizată/necooperativizată (Co)

Sector cadastral nr. 142

1. DESCRIEREA IMOBILULUI																
DATE TEREN											DATE CONSTRUCȚII					
Identificator teren	Adresă imobil	Nr. cadastral	Nr. CF	Suprafața măsurată (mp)	Intravilan/ Extravilan (I/E)	Nr. top.	Nr. tarla	Nr. parcelă	Categorie folosință	Suprafața parcelă (mp)	Identificator construcție	Cod grupă destinație	Suprafața construită (mp)	Nr. niveluri	Nr. CF	Constr. cu acte (DA/NU)
1081	Jud. Covasna, UAT Brăduț, Extravilan, Tarla 70, Parcela A1618/83			11200	E		70	1618/83	A	11200						

2. PROPRIETATEA / POSESIA													
Titularul dreptului / posesiei			Data nașterii/ CUI	Domiciliu/ Sediul	Cota parte	Identif. entitate asociată	Cotă parte teren UI	Mod de dobândire	Act juridic			Obs. privitoare la proprietar	
Nume / Denumire	Iniț. tată	Prenume							Tip act	Nr. act / data	Emitent		
KOVACS		BARABAS		Jud. Covasna Com. Brăduț Loc. Neidentificată Cod poștal 999999	1/1	1081		Reconstituire	Act administrativ	Titlu de proprietate nr. 33138 / 28.11.2002	CJPSDPAT COVASNA		

3. SARCINI / DEZMEMBRĂMINTE													
Titular			Data nașterii/ CUI	Domiciliu/ Sediul	Tipul sarcinii sau al dezmembrămintelor dreptului de proprietate	Cota parte	Identif. entitate asociată	Act juridic			Valoare ipotecă	Tip monedă	
Nume / Denumire	Iniț. tată	Prenume						Tip act	Nr. act / data	Emitent			

4. NOTĂRI, PROCESE, INTERDICȚII					5. OBSERVAȚII		
Tipul notării	Tip act	Nr. act / data	Emitent	Identificator entitate asociată	Imobil împrejmuit / neîmprejmuit	Imobil contestat / necontestat	Alte observații
					Neîmprejmuit		Parcela T70, A 1618/83 se identifica cu parcela T70, A 1623 din T.P. 33138



REGISTRUL CADASTRAL AL IMOBILELOR

Anexa nr. 2

UAT Brăduț

Zonă cooperativizată/necooperativizată (Co)

Sector cadastral nr. 142

1. DESCRIEREA IMOBILULUI																
DATE TEREN											DATE CONSTRUCȚII					
Identificator teren	Adresă imobil	Nr. cadastral	Nr. CF	Suprafața măsurată (mp)	Intravilan/ Extravilan (I/E)	Nr. top.	Nr. tarla	Nr. parcelă	Categorie folosință	Suprafața parcelă (mp)	Identificator construcție	Cod grupă destinație	Suprafața construită (mp)	Nr. niveluri	Nr. CF	Constr. cu acte (DA/NU)
1082	Jud. Covasna, UAT Brăduț, Extravilan, Tarla 70, Parcela A1618/84			12300	E		70	1618/84	A	12300						

2. PROPRIETATEA / POSESIA													
Titularul dreptului / posesiei			Data nașterii/ CUI	Domiciliu/ Sediu	Cota parte	Identif. entitate asociată	Cotă parte teren UI	Mod de dobândire	Act juridic			Obs. privitoare la proprietar	
Nume / Denumire	Iniț. tată	Prenume							Tip act	Nr. act / data	Emitent		
SZABÓ	M	EMMA	12.09.1916	Jud. Covasna Com. Brăduț nr. 44 Cod poștal 527055	1/1	1082	Reconstituire	Act administrativ	Titlu de proprietate nr. 17123/21802 / 18.08.1999	CJPSDPAT COVASNA	Proprietar decedat		
TOKOS	M	REBEKA		Jud. Covasna Com. Brăduț nr. 196 Cod poștal 527055							Proprietar decedat		

3. SARCINI / DEZMEMBRĂMINTE												
Titular			Data nașterii/ CUI	Domiciliu/ Sediu	Tipul sarcinii sau al dezmembrămintelor dreptului de proprietate	Cota parte	Identif. entitate asociată	Act juridic			Valoare ipotecă	Tip monedă
Nume / Denumire	Iniț. tată	Prenume						Tip act	Nr. act / data	Emitent		

4. NOTĂRI, PROCESE, INTERDICȚII					5. OBSERVAȚII		
Tipul notării	Tip act	Nr. act / data	Emitent	Identificator entitate asociată	Imobil împrejmuit / neîmprejmuit	Imobil contestat / necontestat	Alte observații
					Neîmprejmuit		Parcela T70, A 1618/84 se identifica cu parcela T70, A 1623/77 din T.P. 17123/21802



REGISTRUL CADASTRAL AL IMOBILELOR

Anexa nr. 2

UAT Brăduț

Zonă cooperativizată/necooperativizată (Co)


Sector cadastral nr. 142

1. DESCRIEREA IMOBILULUI																
DATE TEREN											DATE CONSTRUCȚII					
Identificator teren	Adresă imobil	Nr. cadastral	Nr. CF	Suprafața măsurată (mp)	Intravilan/ Extravilan (I/E)	Nr. top.	Nr. tarla	Nr. parcelă	Categorie folosință	Suprafața parcelă (mp)	Identificator construcție	Cod grupă destinație	Suprafața construită (mp)	Nr. niveluri	Nr. CF	Constr. cu acte (DA/NU)
1083	Jud. Covasna, UAT Brăduț, Extravilan, Tarla 70, Parcela A1618/85			2100	E		70	1618/85	A	2100						

2. PROPRIETATEA / POSESIA													
Titularul dreptului / posesiei			Data nașterii/ CUI	Domiciliu/ Sediul	Cota parte	Identif. entitate asociată	Cotă parte teren UI	Mod de dobândire	Act juridic			Obs. privitoare la proprietar	
Nume / Denumire	Iniț. tată	Prenume							Tip act	Nr. act / data	Emitent		
TOKOS	S	BÁLINT		Jud. Covasna Com. Brăduț Loc. Neidentificată Cod poștal 999999	1/1	1083		Reconstituire	Act administrativ	Titlu de proprietate nr. 17123/21802 / 18.08.1999	CJPSDPAT COVASNA		
TOKOS	S	SANDOR		Jud. Covasna Com. Brăduț Loc. Neidentificată Cod poștal 999999									

3. SARCINI / DEZMEMBRĂMINTE													
Titular			Data nașterii/ CUI	Domiciliu/ Sediul	Tipul sarcinii sau al dezmembrămintelor dreptului de proprietate	Cota parte	Identif. entitate asociată	Act juridic			Valoare ipotecă	Tip monedă	
Nume / Denumire	Iniț. tată	Prenume						Tip act	Nr. act / data	Emitent			

4. NOTĂRI, PROCESE, INTERDICȚII					5. OBSERVAȚII		
Tipul notării	Tip act	Nr. act / data	Emitent	Identificator entitate asociată	Imobil împrejmuit / neîmprejmuit	Imobil contestat / necontestat	Alte observații
					Neîmprejmuit		Parcela T70, A 1618/85 se identifica cu parcela T70, A 1617 din T.P. 36520



REGISTRUL CADASTRAL AL IMOBILELOR

Anexa nr. 2

UAT Brăduț

Zonă cooperativizată/necooperativizată (Co)

Sector cadastral nr. 142

1. DESCRIEREA IMOBILULUI																
DATE TEREN											DATE CONSTRUCȚII					
Identificator teren	Adresă imobil	Nr. cadastral	Nr. CF	Suprafața măsurată (mp)	Intravilan/ Extravilan (I/E)	Nr. top.	Nr. tarla	Nr. parcelă	Categorie folosință	Suprafața parcelă (mp)	Identificator construcție	Cod grupă destinație	Suprafața construită (mp)	Nr. niveluri	Nr. CF	Constr. cu acte (DA/NU)
1084	Jud. Covasna, UAT Brăduț, Extravilan, Tarla 70, Parcela A1618/86			2100	E		70	1618/86	A	2100						

2. PROPRIETATEA / POSESIA													
Titularul dreptului / posesiei			Data nașterii/ CUI	Domiciliu/ Sediu	Cota parte	Identif. entitate asociată	Cotă parte teren UI	Mod de dobândire	Act juridic			Obs. privitoare la proprietar	
Nume / Denumire	Iniț. tată	Prenume							Tip act	Nr. act / data	Emitent		
TOKOS	J	JOZSEF		Jud. Covasna Com. Brăduț Loc. Neidentificată Cod poștal 999999	1/1	1084		Reconstituire	Act administrativ	Titlu de proprietate nr. 34691 / 06.03.2003	CJPSDPAT COVASNA		

3. SARCINI / DEZMEMBRĂMINTE													
Titular			Data nașterii/ CUI	Domiciliu/ Sediu	Tipul sarcinii sau al dezmembrămintelor dreptului de proprietate	Cota parte	Identif. entitate asociată	Act juridic			Valoare ipotecă	Tip monedă	
Nume / Denumire	Iniț. tată	Prenume						Tip act	Nr. act / data	Emitent			

4. NOTĂRI, PROCESE, INTERDICȚII					5. OBSERVAȚII		
Tipul notării	Tip act	Nr. act / data	Emitent	Identificator entitate asociată	Imobil împrejmuit / neîmprejmuit	Imobil contestat / necontestat	Alte observații
					Neîmprejmuit		Parcela T70, A 1618/86 se identifica cu parcela T70, A 1623 din T.P. 34691



REGISTRUL CADASTRAL AL IMOBILELOR

Anexa nr. 2

UAT Brăduț

Zonă cooperativizată/necooperativizată (Co)

Sector cadastral nr. 142

1. DESCRIEREA IMOBILULUI																
DATE TEREN											DATE CONSTRUCȚII					
Identificator teren	Adresă imobil	Nr. cadastral	Nr. CF	Suprafața măsurată (mp)	Intravilan/ Extravilan (I/E)	Nr. top.	Nr. tarla	Nr. parcelă	Categorie folosință	Suprafața parcelă (mp)	Identificator construcție	Cod grupă destinație	Suprafața construită (mp)	Nr. niveluri	Nr. CF	Constr. cu acte (DA/NU)
1085	Jud. Covasna, UAT Brăduț, Extravilan, Tarla 70, Parcela A1618/87			2800	E		70	1618/87	A	2800						

2. PROPRIETATEA / POSESIA													
Titularul dreptului / posesiei			Data nașterii/ CUI	Domiciliu/ Sediul	Cota parte	Identif. entitate asociată	Cotă parte teren UI	Mod de dobândire	Act juridic			Obs. privitoare la proprietar	
Nume / Denumire	Iniț. tată	Prenume							Tip act	Nr. act / data	Emitent		
FOLDI	A	SANDOR		Jud. Covasna Com. Brăduț Loc. Neidentificată Cod poștal 999999	1/1	1085		Reconstituire	Act administrativ	Titlu de proprietate nr. 33132 / 28.11.2002	CJPSDPAT COVASNA		

3. SARCINI / DEZMEMBRĂMINTE													
Titular			Data nașterii/ CUI	Domiciliu/ Sediul	Tipul sarcinii sau al dezmembrămintelor dreptului de proprietate	Cota parte	Identif. entitate asociată	Act juridic			Valoare ipotecă	Tip monedă	
Nume / Denumire	Iniț. tată	Prenume						Tip act	Nr. act / data	Emitent			

4. NOTĂRI, PROCESE, INTERDICȚII					5. OBSERVAȚII		
Tipul notării	Tip act	Nr. act / data	Emitent	Identificator entitate asociată	Imobil împrejmuit / neîmprejmuit	Imobil contestat / necontestat	Alte observații
					Neîmprejmuit		Parcela T70, A 1618/87 se identifica cu parcela T70, A 1623 din T.P. 33132



REGISTRUL CADASTRAL AL IMOBILELOR

Anexa nr. 2

UAT Brăduț

Zonă cooperativizată/necooperativizată (Co)

Sector cadastral nr. 142

1. DESCRIEREA IMOBILULUI																
DATE TEREN											DATE CONSTRUCȚII					
Identificator teren	Adresă imobil	Nr. cadastral	Nr. CF	Suprafața măsurată (mp)	Intravilan/ Extravilan (I/E)	Nr. top.	Nr. tarla	Nr. parcelă	Categorie folosință	Suprafața parcelă (mp)	Identificator construcție	Cod grupă destinație	Suprafața construită (mp)	Nr. niveluri	Nr. CF	Constr. cu acte (DA/NU)
1086	Jud. Covasna, UAT Brăduț, Extravilan, Tarla 70, Parcela A1618/88			2100	E		70	1618/88	A	2100						

2. PROPRIETATEA / POSESIA													
Titularul dreptului / posesiei			Data nașterii/ CUI	Domiciliu/ Sediul	Cota parte	Identif. entitate asociată	Cotă parte teren UI	Mod de dobândire	Act juridic			Obs. privitoare la proprietar	
Nume / Denumire	Iniț. tată	Prenume							Tip act	Nr. act / data	Emitent		
KOLUMBÁN	G	CSABA		Jud. Covasna Com. Brăduț Loc. Neidentificată Cod poștal 999999	1/1	1086		Reconstituire	Act administrativ	Titlu de proprietate nr. 34689 / 06.03.2003	CJPSDPAT COVASNA		

3. SARCINI / DEZMEMBRĂMINTE													
Titular			Data nașterii/ CUI	Domiciliu/ Sediul	Tipul sarcinii sau al dezmembrămintelor dreptului de proprietate	Cota parte	Identif. entitate asociată	Act juridic			Valoare ipotecă	Tip monedă	
Nume / Denumire	Iniț. tată	Prenume						Tip act	Nr. act / data	Emitent			

4. NOTĂRI, PROCESE, INTERDICȚII					5. OBSERVAȚII		
Tipul notării	Tip act	Nr. act / data	Emitent	Identificator entitate asociată	Imobil împrejmuit / neîmprejmuit	Imobil contestat / necontestat	Alte observații
					Neîmprejmuit		Parcela T70, A 1618/88 se identifica cu parcela T70, A 1623 din T.P. 34689



REGISTRUL CADASTRAL AL IMOBILELOR

Anexa nr. 2

UAT Brăduț

Zonă cooperativizată/necooperativizată (Co)

Sector cadastral nr. 142

1. DESCRIEREA IMOBILULUI																
DATE TEREN											DATE CONSTRUCȚII					
Identificator teren	Adresă imobil	Nr. cadastral	Nr. CF	Suprafața măsurată (mp)	Intravilan/ Extravilan (I/E)	Nr. top.	Nr. tarla	Nr. parcelă	Categorie folosință	Suprafața parcelă (mp)	Identificator construcție	Cod grupă destinație	Suprafața construită (mp)	Nr. niveluri	Nr. CF	Constr. cu acte (DA/NU)
1087	Jud. Covasna, UAT Brăduț, Extravilan, Tarla 70, Parcela A1618/89			2100	E		70	1618/89	A	2100						

2. PROPRIETATEA / POSESIA													
Titularul dreptului / posesiei			Data nașterii/ CUI	Domiciliu/ Sediul	Cota parte	Identif. entitate asociată	Cotă parte teren UI	Mod de dobândire	Act juridic			Obs. privitoare la proprietar	
Nume / Denumire	Iniț. tată	Prenume							Tip act	Nr. act / data	Emitent		
LÁZÁR	I	SÁNDOR		Jud. Covasna Com. Brăduț Loc. Neidentificată Cod poștal 999999	1/1	1087		Reconstituire	Act administrativ	Titlu de proprietate nr. 34689 / 06.03.2003	CJPSDPAT COVASNA		

3. SARCINI / DEZMEMBRĂMINTE													
Titular			Data nașterii/ CUI	Domiciliu/ Sediul	Tipul sarcinii sau al dezmembrămintelor dreptului de proprietate	Cota parte	Identif. entitate asociată	Act juridic			Valoare ipotecă	Tip monedă	
Nume / Denumire	Iniț. tată	Prenume						Tip act	Nr. act / data	Emitent			

4. NOTĂRI, PROCESE, INTERDICȚII					5. OBSERVAȚII		
Tipul notării	Tip act	Nr. act / data	Emitent	Identificator entitate asociată	Imobil împrejmuit / neîmprejmuit	Imobil contestat / necontestat	Alte observații
					Neîmprejmuit		Parcela T70, A 1618/89 se identifica cu parcela T70, A 1618 din T.P. 36086



REGISTRUL CADASTRAL AL IMOBILELOR

Anexa nr. 2

UAT Brăduț
Zonă cooperativizată/necooperativizată (Co)


Sector cadastral nr. 142

1. DESCRIEREA IMOBILULUI																
DATE TEREN											DATE CONSTRUCȚII					
Identificator teren	Adresă imobil	Nr. cadastral	Nr. CF	Suprafața măsurată (mp)	Intravilan/ Extravilan (I/E)	Nr. top.	Nr. tarla	Nr. parcelă	Categorie folosință	Suprafața parcelă (mp)	Identificator construcție	Cod grupă destinație	Suprafața construită (mp)	Nr. niveluri	Nr. CF	Constr. cu acte (DA/NU)
1088	Jud. Covasna, UAT Brăduț, Extravilan, Tarla 70, Parcela A1618/90			12600	E		70	1618/90	A	12600						

2. PROPRIETATEA / POSESIA													
Titularul dreptului / posesiei			Data nașterii/ CUI	Domiciliu/ Sediul	Cota parte	Identif. entitate asociată	Cotă parte teren UI	Mod de dobândire	Act juridic			Obs. privitoare la proprietar	
Nume / Denumire	Iniț. tată	Prenume							Tip act	Nr. act / data	Emitent		
KOVACS	B	BERTA		Jud. Covasna Com. Brăduț Loc. Neidentificată Cod poștal 999999	1/1	1088	Reconstituire	Act administrativ	Titlu de proprietate nr. 34061 / 20.12.2002	CJPSDPAT Covasna			
TOKOS	B	ANDRAS		Jud. Covasna Com. Brăduț Loc. Neidentificată Cod poștal 999999									
TOKOS	B	BALAZS		Jud. Covasna Com. Brăduț Loc. Neidentificată Cod poștal 999999									
TOKOS	B	DENES		Jud. Covasna Com. Brăduț Loc. Neidentificată Cod poștal 999999									
TOKOS	B	JOZSEF		Jud. Covasna Com. Brăduț Loc. Neidentificată Cod poștal 999999									
TOKOS	B	SANDOR		Jud. Covasna Com. Brăduț Loc. Neidentificată Cod poștal 999999									

3. SARCINI / DEZMEMBRĂMINTE											
Titular			Data nașterii/ CUI	Domiciliu/ Sediul	Tipul sarcinii sau al dezmembrămintelor dreptului de proprietate	Cota parte	Identif. entitate asociată	Act juridic			Tip moneda
Nume / Denumire	Iniț. tată	Prenume						Tip act	Nr. act / data	Emitent	

4. NOTĂRI, PROCESE, INTERDICȚII					5. OBSERVAȚII		
Tipul notării	Tip act	Nr. act / data	Emitent	Identificator entitate asociată	Imobil împrejmuit / neîmprejmuit	Imobil contestat / necontestat	Alte observații



					Neîmprejmuit		Parcela T70, A 1618/90 se identifica cu parcela T70, A 1623 din T.P. 34061
--	--	--	--	--	--------------	--	----------------------------------------------------------------------------



REGISTRUL CADASTRAL AL IMOBILELOR

Anexa nr. 2

UAT Brăduț

Zonă cooperativizată/necooperativizată (Co)


Sector cadastral nr. 142

1. DESCRIEREA IMOBILULUI																
DATE TEREN											DATE CONSTRUCȚII					
Identificator teren	Adresă imobil	Nr. cadastral	Nr. CF	Suprafața măsurată (mp)	Intravilan/ Extravilan (I/E)	Nr. top.	Nr. tarla	Nr. parcelă	Categorie folosință	Suprafața parcelă (mp)	Identificator construcție	Cod grupă destinație	Suprafața construită (mp)	Nr. niveluri	Nr. CF	Constr. cu acte (DA/NU)
1089	Jud. Covasna, UAT Brăduț, Extravilan, Tarla 70, Parcela A1618/91			4200	E		70	1618/91	A	4200						

2. PROPRIETATEA / POSESIA													
Titularul dreptului / posesiei			Data nașterii/ CUI	Domiciliu/ Sediul	Cota parte	Identif. entitate asociată	Cotă parte teren UI	Mod de dobândire	Act juridic			Obs. privitoare la proprietar	
Nume / Denumire	Iniț. tată	Prenume							Tip act	Nr. act / data	Emitent		
TOKOS		LAJOS	23.02.1960	Jud. Covasna Com. Brăduț nr. 119 Cod poștal 527055	1/2	1089		Sucesiune	Act notarial	Certificat de moștenitor nr. 180 / 09.08.2017	N.P. Nagy Attila-Ignác		
TOKOS		LAJOS	23.02.1960	Jud. Covasna Com. Brăduț nr. 119 Cod poștal 527055	1/2	1089		Îeșire din indiviziune	Act notarial	Act de partaj succesoral nr. 3186 / 09.08.2017	N.P. Nagy Attila-Ignác		

3. SARCINI / DEZMEMBRĂMINTE													
Titular			Data nașterii/ CUI	Domiciliu/ Sediul	Tipul sarcinii sau al dezmembrămintelor dreptului de proprietate	Cota parte	Identif. entitate asociată	Act juridic			Valoare ipotecă	Tip monedă	
Nume / Denumire	Iniț. tată	Prenume						Tip act	Nr. act / data	Emitent			

4. NOTĂRI, PROCESE, INTERDICȚII					5. OBSERVAȚII		
Tipul notării	Tip act	Nr. act / data	Emitent	Identificator entitate asociată	Imobil împrejmuit / neîmprejmuit	Imobil contestat / necontestat	Alte observații
					Neîmprejmuit		Parcela T70, A 1618/91 se identifica cu parcela T70, A 1623 din T.P. 32063



REGISTRUL CADASTRAL AL IMOBILELOR

Anexa nr. 2

UAT Brăduț
Zonă cooperativizată/necooperativizată (Co)

Sector cadastral nr. 142

1. DESCRIEREA IMOBILULUI																
DATE TEREN											DATE CONSTRUCȚII					
Identificator teren	Adresă imobil	Nr. cadastral	Nr. CF	Suprafața măsurată (mp)	Intravilan/ Extravilan (I/E)	Nr. top.	Nr. tarla	Nr. parcelă	Categorie folosință	Suprafața parcelă (mp)	Identificator construcție	Cod grupă destinație	Suprafața construită (mp)	Nr. niveluri	Nr. CF	Constr. cu acte (DA/NU)
1090	Jud. Covasna, UAT Brăduț, Extravilan, Tarla 70, Parcela A1618/92			4200	E		70	1618/92	A	4200						

2. PROPRIETATEA / POSESIA													
Titularul dreptului / posesiei			Data nașterii/ CUI	Domiciliu/ Sediu	Cota parte	Identif. entitate asociată	Cotă parte teren UI	Mod de dobândire	Act juridic			Obs. privitoare la proprietar	
Nume / Denumire	Iniț. tată	Prenume							Tip act	Nr. act / data	Emitent		
TOKOS	A	ANNA		Jud. Covasna Com. Brăduț Loc. Neidentificată Cod poștal 999999	1/1	1090		Reconstituire	Act administrativ	Titlu de proprietate nr. 37673 / 22.08.2003	CJPSDPAT COVASNA		

3. SARCINI / DEZMEMBRĂMINTE													
Titular			Data nașterii/ CUI	Domiciliu/ Sediu	Tipul sarcinii sau al dezmembrămintelor dreptului de proprietate	Cota parte	Identif. entitate asociată	Act juridic			Valoare ipotecă	Tip monedă	
Nume / Denumire	Iniț. tată	Prenume						Tip act	Nr. act / data	Emitent			

4. NOTĂRI, PROCESE, INTERDICȚII					5. OBSERVAȚII		
Tipul notării	Tip act	Nr. act / data	Emitent	Identificator entitate asociată	Imobil împrejmuit / neîmprejmuit	Imobil contestat / necontestat	Alte observații
					Neîmprejmuit		Parcela T70, A 1618/92 se identifica cu parcela T70, A 1623 din T.P. 37673



REGISTRUL CADASTRAL AL IMOBILELOR

Anexa nr. 2

UAT Brăduț

Zonă cooperativizată/necooperativizată (Co)

Sector cadastral nr. 142

1. DESCRIEREA IMOBILULUI																
DATE TEREN											DATE CONSTRUCȚII					
Identificator teren	Adresă imobil	Nr. cadastral	Nr. CF	Suprafața măsurată (mp)	Intravilan/ Extravilan (I/E)	Nr. top.	Nr. tarla	Nr. parcelă	Categorie folosință	Suprafața parcelă (mp)	Identificator construcție	Cod grupă destinație	Suprafața construită (mp)	Nr. niveluri	Nr. CF	Constr. cu acte (DA/NU)
1091	Jud. Covasna, UAT Brăduț, Extravilan, Tarla 70, Parcela A1618/93			2100	E		70	1618/93	A	2100						

2. PROPRIETATEA / POESIA													
Titularul dreptului / posesiei			Data nașterii/ CUI	Domiciliu/ Sediul	Cota parte	Identif. entitate asociată	Cotă parte teren UI	Mod de dobândire	Act juridic			Obs. privitoare la proprietar	
Nume / Denumire	Iniț. tată	Prenume							Tip act	Nr. act / data	Emitent		
COMUNA BRADUT			4404400	Jud. Covasna Com. Brăduț nr. 171 Cod poștal 527055	1/1	1091		Lege	Act normativ	Legea nr. 7 / 13.03.1996	Parlamentul Romaniei		

3. SARCINI / DEZMEMBRĂMINTE													
Titular			Data nașterii/ CUI	Domiciliu/ Sediul	Tipul sarcinii sau al dezmembrămintelor dreptului de proprietate	Cota parte	Identif. entitate asociată	Act juridic			Valoare ipotecă	Tip monedă	
Nume / Denumire	Iniț. tată	Prenume						Tip act	Nr. act / data	Emitent			

4. NOTĂRI, PROCESE, INTERDICȚII					5. OBSERVAȚII		
Tipul notării	Tip act	Nr. act / data	Emitent	Identificator entitate asociată	Imobil împrejmuit / neîmprejmuit	Imobil contestat / necontestat	Alte observații
					Neîmprejmuit		Teren la dispoziția comisiei locale - REZERVA



REGISTRUL CADASTRAL AL IMOBILELOR

Anexa nr. 2

UAT Brăduț

Zonă cooperativizată/necooperativizată (Co)

Sector cadastral nr. 142

1. DESCRIEREA IMOBILULUI																
DATE TEREN											DATE CONSTRUCȚII					
Identificator teren	Adresă imobil	Nr. cadastral	Nr. CF	Suprafața măsurată (mp)	Intravilan/ Extravilan (I/E)	Nr. top.	Nr. tarla	Nr. parcelă	Categorie folosință	Suprafața parcelă (mp)	Identificator construcție	Cod grupă destinație	Suprafața construită (mp)	Nr. niveluri	Nr. CF	Constr. cu acte (DA/NU)
1092	Jud. Covasna, UAT Brăduț, Extravilan, Tarla 70, Parcela A1618/95			5600	E		70	1618/95	A	5600						

2. PROPRIETATEA / POSESIA													
Titularul dreptului / posesiei			Data nașterii/ CUI	Domiciliu/ Sediul	Cota parte	Identif. entitate asociată	Cotă parte teren UI	Mod de dobândire	Act juridic			Obs. privitoare la proprietar	
Nume / Denumire	Iniț. tată	Prenume							Tip act	Nr. act / data	Emitent		
BOGDÁN		MARGELICA-ROZLIA	31.03.1947	Jud. Covasna Com. Brăduț nr. 277 Cod poștal 527055	1/1	1092		Reconstituire	Act administrativ	Titlu de proprietate nr. 17118/21346 / 01.06.1999	CJPSDPAT COVASNA		

3. SARCINI / DEZMEMBRĂMINTE													
Titular			Data nașterii/ CUI	Domiciliu/ Sediul	Tipul sarcinii sau al dezmembrămintelor dreptului de proprietate	Cota parte	Identif. entitate asociată	Act juridic			Valoare ipotecă	Tip monedă	
Nume / Denumire	Iniț. tată	Prenume						Tip act	Nr. act / data	Emitent			

4. NOTĂRI, PROCESE, INTERDICȚII					5. OBSERVAȚII		
Tipul notării	Tip act	Nr. act / data	Emitent	Identificator entitate asociată	Imobil împrejmuit / neîmprejmuit	Imobil contestat / necontestat	Alte observații
					Neîmprejmuit		Parcela T70, A 1618/95 se identifica cu parcela T65, A 1477/2 din T.P. 17118/21346



REGISTRUL CADASTRAL AL IMOBILELOR

Anexa nr. 2

UAT Brăduț

Zonă cooperativizată/necooperativizată (Co)

Sector cadastral nr. 142

1. DESCRIEREA IMOBILULUI																
DATE TEREN											DATE CONSTRUCȚII					
Identificator teren	Adresă imobil	Nr. cadastral	Nr. CF	Suprafața măsurată (mp)	Intravilan/ Extravilan (I/E)	Nr. top.	Nr. tarla	Nr. parcelă	Categorie folosință	Suprafața parcelă (mp)	Identificator construcție	Cod grupă destinație	Suprafața construită (mp)	Nr. niveluri	Nr. CF	Constr. cu acte (DA/NU)
1093	Jud. Covasna, UAT Brăduț, Extravilan, Tarla 70, Parcela A1618/96			2000	E		70	1618/96	A	2000						

2. PROPRIETATEA / POSESIA													
Titularul dreptului / posesiei			Data nașterii/ CUI	Domiciliu/ Sediu	Cota parte	Identif. entitate asociată	Cotă parte teren UI	Mod de dobândire	Act juridic			Obs. privitoare la proprietar	
Nume / Denumire	Iniț. tată	Prenume							Tip act	Nr. act / data	Emitent		
LŐRINCZ	GY	BÉLA		Jud. Covasna Com. Brăduț Loc. Neidentificată Cod poștal 999999	1/1	1093		Reconstituire	Act administrativ	Titlu de proprietate nr. 17205/25263 / 06.02.2001	CJPSDPAT COVASNA		

3. SARCINI / DEZMEMBRĂMINTE													
Titular			Data nașterii/ CUI	Domiciliu/ Sediu	Tipul sarcinii sau al dezmembrămintelor dreptului de proprietate	Cota parte	Identif. entitate asociată	Act juridic			Valoare ipotecă	Tip monedă	
Nume / Denumire	Iniț. tată	Prenume						Tip act	Nr. act / data	Emitent			

4. NOTĂRI, PROCESE, INTERDICȚII					5. OBSERVAȚII		
Tipul notării	Tip act	Nr. act / data	Emitent	Identificator entitate asociată	Imobil împrejmuit / neîmprejmuit	Imobil contestat / necontestat	Alte observații
					Neîmprejmuit		Parcela T70, A 1618/96 se identifica cu parcela T70, A 1618/5 din T.P. 17205/25263



REGISTRUL CADASTRAL AL IMOBILELOR

Anexa nr. 2

UAT Brăduț

Zonă cooperativizată/necooperativizată (Co)

Sector cadastral nr. 142

1. DESCRIEREA IMOBILULUI																
DATE TEREN											DATE CONSTRUCȚII					
Identificator teren	Adresă imobil	Nr. cadastral	Nr. CF	Suprafața măsurată (mp)	Intravilan/ Extravilan (I/E)	Nr. top.	Nr. tarla	Nr. parcelă	Categorie folosință	Suprafața parcelă (mp)	Identificator construcție	Cod grupă destinație	Suprafața construită (mp)	Nr. niveluri	Nr. CF	Constr. cu acte (DA/NU)
1094	Jud. Covasna, UAT Brăduț, Extravilan, Tarla 70, Parcela A1618/97		1094	1300	E		70	1618/97	A	1300						

2. PROPRIETATEA / POSESIA													
Titularul dreptului / posesiei			Data nașterii/ CUI	Domiciliu/ Sediul	Cota parte	Identif. entitate asociată	Cotă parte teren UI	Mod de dobândire	Act juridic			Obs. privitoare la proprietar	
Nume / Denumire	Iniț. tată	Prenume							Tip act	Nr. act / data	Emitent		
LŐRINCZ	GY	BÉLA		Jud. Covasna Com. Brăduț Loc. Neidentificată Cod poștal 999999	1/1	1094	Reconstituire	Act administrativ	Titlu de proprietate nr. 17109/20496 / 04.05.1999	CJPSPDPAT COVASNA			
LŐRINCZ	GY	GYULA		Jud. Covasna Com. Brăduț Loc. Neidentificată Cod poștal 999999									

3. SARCINI / DEZMEMBRĂMINTE													
Titular			Data nașterii/ CUI	Domiciliu/ Sediul	Tipul sarcinii sau al dezmembrămintelor dreptului de proprietate	Cota parte	Identif. entitate asociată	Act juridic			Valoare ipotecă	Tip monedă	
Nume / Denumire	Iniț. tată	Prenume						Tip act	Nr. act / data	Emitent			

4. NOTĂRI, PROCESE, INTERDICȚII					5. OBSERVAȚII		
Tipul notării	Tip act	Nr. act / data	Emitent	Identificator entitate asociată	Imobil împrejmuit / neîmprejmuit	Imobil contestat / necontestat	Alte observații
					Neîmprejmuit		Parcela T70, A 1618/97 se identifica cu parcela T70, A 1618/4 din T.P. 17109/20496



REGISTRUL CADASTRAL AL IMOBILELOR

Anexa nr. 2

UAT Brăduț

Zonă cooperativizată/necooperativizată (Co)

Sector cadastral nr. 142

1. DESCRIEREA IMOBILULUI																
DATE TEREN											DATE CONSTRUCȚII					
Identificator teren	Adresă imobil	Nr. cadastral	Nr. CF	Suprafața măsurată (mp)	Intravilan/ Extravilan (I/E)	Nr. top.	Nr. tarla	Nr. parcelă	Categorie folosință	Suprafața parcelă (mp)	Identificator construcție	Cod grupă destinație	Suprafața construită (mp)	Nr. niveluri	Nr. CF	Constr. cu acte (DA/NU)
1095	Jud. Covasna, UAT Brăduț, Extravilan, Tarla 70, Parcela A1618/98			2000	E		70	1618/98	A	2000						

2. PROPRIETATEA / POSESIA													
Titularul dreptului / posesiei			Data nașterii/ CUI	Domiciliu/ Sediul	Cota parte	Identif. entitate asociată	Cotă parte teren UI	Mod de dobândire	Act juridic			Obs. privitoare la proprietar	
Nume / Denumire	Iniț. tată	Prenume							Tip act	Nr. act / data	Emitent		
LŐRINCZ	GY	GYULA		Jud. Covasna Com. Brăduț Loc. Neidentificată Cod poștal 999999	1/1	1095		Reconstituire	Act administrativ	Titlu de proprietate nr. 17246/34170 / 10.02.2003	CJPSDPAT COVASNA		

3. SARCINI / DEZMEMBRĂMINTE													
Titular			Data nașterii/ CUI	Domiciliu/ Sediul	Tipul sarcinii sau al dezmembrămintelor dreptului de proprietate	Cota parte	Identif. entitate asociată	Act juridic			Valoare ipotecă	Tip monedă	
Nume / Denumire	Iniț. tată	Prenume						Tip act	Nr. act / data	Emitent			

4. NOTĂRI, PROCESE, INTERDICȚII					5. OBSERVAȚII		
Tipul notării	Tip act	Nr. act / data	Emitent	Identificator entitate asociată	Imobil împrejmuit / neîmprejmuit	Imobil contestat / necontestat	Alte observații
					Neîmprejmuit		Parcela T70, A 1618/98 se identifica cu parcela T70, A 1618 din T.P. 17246/34170



REGISTRUL CADASTRAL AL IMOBILELOR

Anexa nr. 2

UAT Brăduț
Zonă cooperativizată/necooperativizată (Co)

Sector cadastral nr. 142

1. DESCRIEREA IMOBILULUI																
DATE TEREN											DATE CONSTRUCȚII					
Identificator teren	Adresă imobil	Nr. cadastral	Nr. CF	Suprafața măsurată (mp)	Intravilan/ Extravilan (I/E)	Nr. top.	Nr. tarla	Nr. parcelă	Categorie folosință	Suprafața parcelă (mp)	Identificator construcție	Cod grupă destinație	Suprafața construită (mp)	Nr. niveluri	Nr. CF	Constr. cu acte (DA/NU)
1096	Jud. Covasna, UAT Brăduț, Extravilan, Tarla 70, Parcela A1618/99			5600	E		70	1618/99	A	5600						

2. PROPRIETATEA / POSESIA													
Titularul dreptului / posesiei			Data nașterii/ CUI	Domiciliu/ Sediu	Cota parte	Identif. entitate asociată	Cotă parte teren UI	Mod de dobândire	Act juridic			Obs. privitoare la proprietar	
Nume / Denumire	Iniț. tată	Prenume							Tip act	Nr. act / data	Emitent		
BENKŐ		ÁRPÁD		Jud. Covasna Com. Brăduț Loc. Neidentificată Cod poștal 999999	1/1	1096		Reconstituire	Act administrativ	Titlu de proprietate nr. 37668 / 22.08.2003	CJPSDPAT COVASNA		

3. SARCINI / DEZMEMBRĂMINTE													
Titular			Data nașterii/ CUI	Domiciliu/ Sediu	Tipul sarcinii sau al dezmembrămintelor dreptului de proprietate	Cota parte	Identif. entitate asociată	Act juridic			Valoare ipotecă	Tip monedă	
Nume / Denumire	Iniț. tată	Prenume						Tip act	Nr. act / data	Emitent			

4. NOTĂRI, PROCESE, INTERDICȚII					5. OBSERVAȚII		
Tipul notării	Tip act	Nr. act / data	Emitent	Identificator entitate asociată	Imobil împrejmuit / neîmprejmuit	Imobil contestat / necontestat	Alte observații
					Neîmprejmuit		



REGISTRUL CADASTRAL AL IMOBILELOR

Anexa nr. 2

UAT Brăduț
Zonă cooperativizată/necooperativizată (Co)

Sector cadastral nr. 142

1. DESCRIEREA IMOBILULUI																
DATE TEREN											DATE CONSTRUCȚII					
Identificator teren	Adresă imobil	Nr. cadastral	Nr. CF	Suprafața măsurată (mp)	Intravilan/ Extravilan (I/E)	Nr. top.	Nr. tarla	Nr. parcelă	Categorie folosință	Suprafața parcelă (mp)	Identificator construcție	Cod grupă destinație	Suprafața construită (mp)	Nr. niveluri	Nr. CF	Constr. cu acte (DA/NU)
1097	Jud. Covasna, UAT Brăduț, Extravilan, Tarla 70, Parcela A1618/100			2800	E		70	1618/100	A	2800						

2. PROPRIETATEA / POSESIA													
Titularul dreptului / posesiei			Data nașterii/ CUI	Domiciliu/ Sediul	Cota parte	Identif. entitate asociată	Cotă parte teren UI	Mod de dobândire	Act juridic			Obs. privitoare la proprietar	
Nume / Denumire	Iniț. tată	Prenume							Tip act	Nr. act / data	Emitent		
LÁZÁR	M	ANTAL		Jud. Covasna Com. Brăduț Loc. Neidentificată Cod poștal 999999	1/1	1097	Reconstituire	Act administrativ	Titlu de proprietate nr. 37687 / 06.03.2003	CJPSDPAT COVASNA			
LÁZÁR	M	ATTILA		Jud. Covasna Com. Brăduț Loc. Neidentificată Cod poștal 999999									
LÁZÁR	M	FERENC		Jud. Covasna Com. Brăduț Loc. Neidentificată Cod poștal 999999									
LÁZÁR	M	MIKLÓS		Jud. Covasna Com. Brăduț Loc. Neidentificată Cod poștal 999999									

3. SARCINI / DEZMEMBRĂMINTE												
Titular			Data nașterii/ CUI	Domiciliu/ Sediul	Tipul sarcinii sau al dezmembrămintelor dreptului de proprietate	Cota parte	Identif. entitate asociată	Act juridic			Valoare ipotecă	Tip monedă
Nume / Denumire	Iniț. tată	Prenume						Tip act	Nr. act / data	Emitent		

4. NOTĂRI, PROCESE, INTERDICȚII					5. OBSERVAȚII		
Tipul notării	Tip act	Nr. act / data	Emitent	Identificator entitate asociată	Imobil împrejmuit / neîmprejmuit	Imobil contestat / necontestat	Alte observații
					Neîmprejmuit		Parcela T70, A 1618/100 se identifica cu parcela T70, A 1604 din T.P. 34687



REGISTRUL CADASTRAL AL IMOBILELOR

Anexa nr. 2

UAT Brăduț

Zonă cooperativizată/necooperativizată (Co)

Sector cadastral nr. 142

1. DESCRIEREA IMOBILULUI																
DATE TEREN											DATE CONSTRUCȚII					
Identificator teren	Adresă imobil	Nr. cadastral	Nr. CF	Suprafața măsurată (mp)	Intravilan/ Extravilan (I/E)	Nr. top.	Nr. tarla	Nr. parcelă	Categorie folosință	Suprafața parcelă (mp)	Identificator construcție	Cod grupă destinație	Suprafața construită (mp)	Nr. niveluri	Nr. CF	Constr. cu acte (DA/NU)
1098	Jud. Covasna, UAT Brăduț, Extravilan, Tarla 70, Parcela A1618/101			3500	E		70	1618/101	A	3500						

2. PROPRIETATEA / POESIA													
Titularul dreptului / posesiei			Data nașterii/ CUI	Domiciliu/ Sediul	Cota parte	Identif. entitate asociată	Cotă parte teren UI	Mod de dobândire	Act juridic			Obs. privitoare la proprietar	
Nume / Denumire	Iniț. tată	Prenume							Tip act	Nr. act / data	Emitent		
COMUNA BRADUT			4404400	Jud. Covasna Com. Brăduț nr. 171 Cod poștal 527055	1/1	1098		Lege	Act normativ	Legea nr. 7 / 13.03.1996	Parlamentul Romaniei		

3. SARCINI / DEZMEMBRĂMINTE													
Titular			Data nașterii/ CUI	Domiciliu/ Sediul	Tipul sarcinii sau al dezmembrămintelor dreptului de proprietate	Cota parte	Identif. entitate asociată	Act juridic			Valoare ipotecă	Tip monedă	
Nume / Denumire	Iniț. tată	Prenume						Tip act	Nr. act / data	Emitent			

4. NOTĂRI, PROCESE, INTERDICȚII					5. OBSERVAȚII		
Tipul notării	Tip act	Nr. act / data	Emitent	Identificator entitate asociată	Imobil împrejmuit / neîmprejmuit	Imobil contestat / necontestat	Alte observații
					Neîmprejmuit		Teren la dispoziția comisiei locale - REZERVA



REGISTRUL CADASTRAL AL IMOBILELOR

Anexa nr. 2

UAT Brăduț

Zonă cooperativizată/necooperativizată (Co)

Sector cadastral nr. 142

1. DESCRIEREA IMOBILULUI																
DATE TEREN											DATE CONSTRUCȚII					
Identificator teren	Adresă imobil	Nr. cadastral	Nr. CF	Suprafața măsurată (mp)	Intravilan/ Extravilan (I/E)	Nr. top.	Nr. tarla	Nr. parcelă	Categorie folosință	Suprafața parcelă (mp)	Identificator construcție	Cod grupă destinație	Suprafața construită (mp)	Nr. niveluri	Nr. CF	Constr. cu acte (DA/NU)
1099	Jud. Covasna, UAT Brăduț, Extravilan, Tarla 70, Parcela A1618/102			3500	E		70	1618/102	A	3500						

2. PROPRIETATEA / POSESIA													
Titularul dreptului / posesiei			Data nașterii/ CUI	Domiciliu/ Sediul	Cota parte	Identif. entitate asociată	Cotă parte teren UI	Mod de dobândire	Act juridic			Obs. privitoare la proprietar	
Nume / Denumire	Iniț. tată	Prenume							Tip act	Nr. act / data	Emitent		
TOKOS	V	VILMOS		Jud. Covasna Com. Brăduț Loc. Neidentificată Cod poștal 999999	1/1	1099		Reconstituire	Act administrativ	Titlu de proprietate nr. 34422 / 29.10.2003	CJPSDPAT COVASNA		

3. SARCINI / DEZMEMBRĂMINTE													
Titular			Data nașterii/ CUI	Domiciliu/ Sediul	Tipul sarcinii sau al dezmembrămintelor dreptului de proprietate	Cota parte	Identif. entitate asociată	Act juridic			Valoare ipotecă	Tip monedă	
Nume / Denumire	Iniț. tată	Prenume						Tip act	Nr. act / data	Emitent			

4. NOTĂRI, PROCESE, INTERDICȚII					5. OBSERVAȚII		
Tipul notării	Tip act	Nr. act / data	Emitent	Identificator entitate asociată	Imobil împrejmuit / neîmprejmuit	Imobil contestat / necontestat	Alte observații
					Neîmprejmuit		Parcela T70, A 1618/102 se identifica cu parcela T70, A 1600 din T.P. 34422



REGISTRUL CADASTRAL AL IMOBILELOR

Anexa nr. 2

UAT Brăduț

Zonă cooperativizată/necooperativizată (Co)


Sector cadastral nr. 142

1. DESCRIEREA IMOBILULUI																
DATE TEREN											DATE CONSTRUCȚII					
Identificator teren	Adresă imobil	Nr. cadastral	Nr. CF	Suprafața măsurată (mp)	Intravilan/ Extravilan (I/E)	Nr. top.	Nr. tarla	Nr. parcelă	Categorie folosință	Suprafața parcelă (mp)	Identificator construcție	Cod grupă destinație	Suprafața construită (mp)	Nr. niveluri	Nr. CF	Constr. cu acte (DA/NU)
1100	Jud. Covasna, UAT Brăduț, Extravilan, Tarla 70, Parcela A1618/103			8800	E		70	1618/103	A	8800						

2. PROPRIETATEA / POSESIA													
Titularul dreptului / posesiei			Data nașterii/ CUI	Domiciliu/ Sediul	Cota parte	Identif. entitate asociată	Cotă parte teren UI	Mod de dobândire	Act juridic			Obs. privitoare la proprietar	
Nume / Denumire	Iniț. tată	Prenume							Tip act	Nr. act / data	Emitent		
DÉNES	I	ENDRE		Jud. Covasna Com. Brăduț Loc. Neidentificată Cod poștal 999999	1/1	1100	Reconstituire	Act administrativ	Titlu de proprietate nr. 17246/34172 / 11.02.2003	CJPSDPAT COVASNA			
DÉNES	ZS	ÁGNES		Jud. Covasna Com. Brăduț Loc. Neidentificată Cod poștal 999999									

3. SARCINI / DEZMEMBRĂMINTE													
Titular			Data nașterii/ CUI	Domiciliu/ Sediul	Tipul sarcinii sau al dezmembrămintelor dreptului de proprietate	Cota parte	Identif. entitate asociată	Act juridic			Valoare ipotecă	Tip monedă	
Nume / Denumire	Iniț. tată	Prenume						Tip act	Nr. act / data	Emitent			

4. NOTĂRI, PROCESE, INTERDICȚII					5. OBSERVAȚII		
Tipul notării	Tip act	Nr. act / data	Emitent	Identificator entitate asociată	Imobil împrejmuit / neîmprejmuit	Imobil contestat / necontestat	Alte observații
					Neîmprejmuit		Parcela T70, A 1618/103 se identifica cu parcela T70, A 1623 din T.P. 17246/34172



REGISTRUL CADASTRAL AL IMOBILELOR

Anexa nr. 2

UAT Brăduț

Zonă cooperativizată/necooperativizată (Co)

Sector cadastral nr. 142

1. DESCRIEREA IMOBILULUI																
DATE TEREN											DATE CONSTRUCȚII					
Identificator teren	Adresă imobil	Nr. cadastral	Nr. CF	Suprafața măsurată (mp)	Intravilan/ Extravilan (I/E)	Nr. top.	Nr. tarla	Nr. parcelă	Categorie folosință	Suprafața parcelă (mp)	Identificator construcție	Cod grupă destinație	Suprafața construită (mp)	Nr. niveluri	Nr. CF	Constr. cu acte (DA/NU)
1101	Jud. Covasna, UAT Brăduț, Extravilan, Tarla 70, Parcela A1618/104			5600	E		70	1618/104	A	5600						

2. PROPRIETATEA / POESIA													
Titularul dreptului / posesiei			Data nașterii/ CUI	Domiciliu/ Sediul	Cota parte	Identif. entitate asociată	Cotă parte teren UI	Mod de dobândire	Act juridic			Obs. privitoare la proprietar	
Nume / Denumire	Iniț. tată	Prenume							Tip act	Nr. act / data	Emitent		
COMUNA BRADUT			4404400	Jud. Covasna Com. Brăduț nr. 171 Cod poștal 527055	1/1	1101		Lege	Act normativ	Legea nr. 7 / 13.03.1996	Parlamentul Romaniei		

3. SARCINI / DEZMEMBRĂMINTE													
Titular			Data nașterii/ CUI	Domiciliu/ Sediul	Tipul sarcinii sau al dezmembrămintelor dreptului de proprietate	Cota parte	Identif. entitate asociată	Act juridic			Valoare ipotecă	Tip monedă	
Nume / Denumire	Iniț. tată	Prenume						Tip act	Nr. act / data	Emitent			

4. NOTĂRI, PROCESE, INTERDICȚII					5. OBSERVAȚII		
Tipul notării	Tip act	Nr. act / data	Emitent	Identificator entitate asociată	Imobil împrejmuit / neîmprejmuit	Imobil contestat / necontestat	Alte observații
					Neîmprejmuit		Teren la dispoziția comisiei locale - REZERVA



REGISTRUL CADASTRAL AL IMOBILELOR

Anexa nr. 2

UAT Brăduț

Zonă cooperativizată/necooperativizată (Co)


Sector cadastral nr. 142

1. DESCRIEREA IMOBILULUI																
DATE TEREN											DATE CONSTRUCȚII					
Identificator teren	Adresă imobil	Nr. cadastral	Nr. CF	Suprafața măsurată (mp)	Intravilan/ Extravilan (I/E)	Nr. top.	Nr. tarla	Nr. parcelă	Categorie folosință	Suprafața parcelă (mp)	Identificator construcție	Cod grupă destinație	Suprafața construită (mp)	Nr. niveluri	Nr. CF	Constr. cu acte (DA/NU)
1102	Jud. Covasna, UAT Brăduț, Extravilan, Tarla 70, Parcela A1618/105			5600	E		70	1618/105	A	5600						

2. PROPRIETATEA / POSESIA													
Titularul dreptului / posesiei			Data nașterii/ CUI	Domiciliu/ Sediul	Cota parte	Identif. entitate asociată	Cotă parte teren UI	Mod de dobândire	Act juridic			Obs. privitoare la proprietar	
Nume / Denumire	Iniț. tată	Prenume							Tip act	Nr. act / data	Emitent		
DÉNES	I	ENDRE		Jud. Covasna Com. Brăduț Loc. Neidentificată Cod poștal 999999	1/1	1102	Reconstituire	Act administrativ	Titlu de proprietate nr. 17246/34172 / 11.02.2003	CJPSPDPAT COVASNA			
DÉNES	ZS	ÁGNES		Jud. Covasna Com. Brăduț Loc. Neidentificată Cod poștal 999999									

3. SARCINI / DEZMEMBRĂMINTE													
Titular			Data nașterii/ CUI	Domiciliu/ Sediul	Tipul sarcinii sau al dezmembrămintelor dreptului de proprietate	Cota parte	Identif. entitate asociată	Act juridic			Valoare ipotecă	Tip monedă	
Nume / Denumire	Iniț. tată	Prenume						Tip act	Nr. act / data	Emitent			

4. NOTĂRI, PROCESE, INTERDICȚII					5. OBSERVAȚII		
Tipul notării	Tip act	Nr. act / data	Emitent	Identificator entitate asociată	Imobil împrejmuit / neîmprejmuit	Imobil contestat / necontestat	Alte observații
					Neîmprejmuit		Parcela T70, A 1618/105 se identifica cu parcela T70, A 1623 din T.P. 17246/34172



REGISTRUL CADASTRAL AL IMOBILELOR

Anexa nr. 2

UAT Brăduț

Zonă cooperativizată/necooperativizată (Co)

Sector cadastral nr. 142

1. DESCRIEREA IMOBILULUI																
DATE TEREN											DATE CONSTRUCȚII					
Identificator teren	Adresă imobil	Nr. cadastral	Nr. CF	Suprafața măsurată (mp)	Intravilan/ Extravilan (I/E)	Nr. top.	Nr. tarla	Nr. parcelă	Categorie folosință	Suprafața parcelă (mp)	Identificator construcție	Cod grupă destinație	Suprafața construită (mp)	Nr. niveluri	Nr. CF	Constr. cu acte (DA/NU)
1103	Jud. Covasna, UAT Brăduț, Extravilan, Tarla 70, Parcela A1618/106			6600	E		70	1618/106	A	6600						

2. PROPRIETATEA / POESIA													
Titularul dreptului / posesiei			Data nașterii/ CUI	Domiciliu/ Sediul	Cota parte	Identif. entitate asociată	Cotă parte teren UI	Mod de dobândire	Act juridic			Obs. privitoare la proprietar	
Nume / Denumire	Iniț. tată	Prenume							Tip act	Nr. act / data	Emitent		
COMUNA BRADUT			4404400	Jud. Covasna Com. Brăduț nr. 171 Cod poștal 527055	1/1	1103		Lege	Act normativ	Legea nr. 7 / 13.03.1996	Parlamentul Romaniei		

3. SARCINI / DEZMEMBRĂMINTE													
Titular			Data nașterii/ CUI	Domiciliu/ Sediul	Tipul sarcinii sau al dezmembrămintelor dreptului de proprietate	Cota parte	Identif. entitate asociată	Act juridic			Valoare ipotecă	Tip monedă	
Nume / Denumire	Iniț. tată	Prenume						Tip act	Nr. act / data	Emitent			

4. NOTĂRI, PROCESE, INTERDICȚII					5. OBSERVAȚII		
Tipul notării	Tip act	Nr. act / data	Emitent	Identificator entitate asociată	Imobil împrejmuit / neîmprejmuit	Imobil contestat / necontestat	Alte observații
					Neîmprejmuit		Teren la dispoziția comisiei locale - REZERVA



REGISTRUL CADASTRAL AL IMOBILELOR

Anexa nr. 2

UAT Brăduț

Zonă cooperativizată/necooperativizată (Co)


Sector cadastral nr. 142

1. DESCRIEREA IMOBILULUI																
DATE TEREN											DATE CONSTRUCȚII					
Identificator teren	Adresă imobil	Nr. cadastral	Nr. CF	Suprafața măsurată (mp)	Intravilan/ Extravilan (I/E)	Nr. top.	Nr. tarla	Nr. parcelă	Categorie folosință	Suprafața parcelă (mp)	Identificator construcție	Cod grupă destinație	Suprafața construită (mp)	Nr. niveluri	Nr. CF	Constr. cu acte (DA/NU)
1104	Jud. Covasna, UAT Brăduț, Extravilan, Tarla 70, Parcela A1618/107			3500	E		70	1618/107	A	3500						

2. PROPRIETATEA / POSESIA													
Titularul dreptului / posesiei			Data nașterii/ CUI	Domiciliu/ Sediu	Cota parte	Identif. entitate asociată	Cotă parte teren UI	Mod de dobândire	Act juridic			Obs. privitoare la proprietar	
Nume / Denumire	Iniț. tată	Prenume							Tip act	Nr. act / data	Emitent		
DEMETER		MĂRIA	15.04.1959	Jud. Covasna Com. Brăduț nr. 136 Cod poștal 527055	1/16	1104		Sucesiune	Act notarial	Certificat de moștenitor nr. 10 / 27.03.2003	Beșchia Georgeta-Daniela		
DEMETER		MĂRIA	15.04.1959	Jud. Covasna Com. Brăduț nr. 136 Cod poștal 527055	15/16	1104		Ieșire din indiviziune	Act notarial	Act de partaj succesoral nr. 294 / 27.03.2003	Beșchia Georgeta-Daniela		

3. SARCINI / DEZMEMBRĂMINTE													
Titular			Data nașterii/ CUI	Domiciliu/ Sediu	Tipul sarcinii sau al dezmembrămintelor dreptului de proprietate	Cota parte	Identif. entitate asociată	Act juridic			Valoare ipotecă	Tip monedă	
Nume / Denumire	Iniț. tată	Prenume						Tip act	Nr. act / data	Emitent			

4. NOTĂRI, PROCESE, INTERDICȚII					5. OBSERVAȚII		
Tipul notării	Tip act	Nr. act / data	Emitent	Identificator entitate asociată	Imobil împrejmuit / neîmprejmuit	Imobil contestat / necontestat	Alte observații
					Neîmprejmuit		Parcela T70, A 1618/107 se identifica cu parcela T70, A 1623 din T.P. 33134



REGISTRUL CADASTRAL AL IMOBILELOR

Anexa nr. 2

UAT Brăduț

Zonă cooperativizată/necooperativizată (Co)

Sector cadastral nr. 142

1. DESCRIEREA IMOBILULUI																
DATE TEREN											DATE CONSTRUCȚII					
Identificator teren	Adresă imobil	Nr. cadastral	Nr. CF	Suprafața măsurată (mp)	Intravilan/ Extravilan (I/E)	Nr. top.	Nr. tarla	Nr. parcelă	Categorie folosință	Suprafața parcelă (mp)	Identificator construcție	Cod grupă destinație	Suprafața construită (mp)	Nr. niveluri	Nr. CF	Constr. cu acte (DA/NU)
1105	Jud. Covasna, UAT Brăduț, Extravilan, Tarla 70, Parcela A1618/108			3400	E		70	1618/108	A	3400						

2. PROPRIETATEA / POSESIA													
Titularul dreptului / posesiei			Data nașterii/ CUI	Domiciliu/ Sediul	Cota parte	Identif. entitate asociată	Cotă parte teren UI	Mod de dobândire	Act juridic			Obs. privitoare la proprietar	
Nume / Denumire	Iniț. tată	Prenume							Tip act	Nr. act / data	Emitent		
GÁSPÁR	B	MIKLÓS		Jud. Covasna Com. Brăduț Loc. Neidentificată Cod poștal 999999	1/1	1105		Reconstituire	Act administrativ	Titlu de proprietate nr. 17118/21342 / 31.05.1993	CJPSDPAT COVASNA		

3. SARCINI / DEZMEMBRĂMINTE													
Titular			Data nașterii/ CUI	Domiciliu/ Sediul	Tipul sarcinii sau al dezmembrămintelor dreptului de proprietate	Cota parte	Identif. entitate asociată	Act juridic			Valoare ipotecă	Tip monedă	
Nume / Denumire	Iniț. tată	Prenume						Tip act	Nr. act / data	Emitent			

4. NOTĂRI, PROCESE, INTERDICȚII					5. OBSERVAȚII		
Tipul notării	Tip act	Nr. act / data	Emitent	Identificator entitate asociată	Imobil împrejmuit / neîmprejmuit	Imobil contestat / necontestat	Alte observații
					Neîmprejmuit		Parcela T70, A 1618/108 se identifica cu parcela T70, A 1623/82 din T.P.17118/21342



REGISTRUL CADASTRAL AL IMOBILELOR

Anexa nr. 2

UAT Brăduț

Zonă cooperativizată/necooperativizată (Co)


Sector cadastral nr. 142

1. DESCRIEREA IMOBILULUI																
DATE TEREN											DATE CONSTRUCȚII					
Identificator teren	Adresă imobil	Nr. cadastral	Nr. CF	Suprafața măsurată (mp)	Intravilan/ Extravilan (I/E)	Nr. top.	Nr. tarla	Nr. parcelă	Categorie folosință	Suprafața parcelă (mp)	Identificator construcție	Cod grupă destinație	Suprafața construită (mp)	Nr. niveluri	Nr. CF	Constr. cu acte (DA/NU)
1106	Jud. Covasna, UAT Brăduț, Extravilan, Tarla 70, Parcela A1618/109			4200	E		70	1618/109	A	4200						

2. PROPRIETATEA / POSESIA													
Titularul dreptului / posesiei			Data nașterii/ CUI	Domiciliu/ Sediu	Cota parte	Identif. entitate asociată	Cotă parte teren UI	Mod de dobândire	Act juridic			Obs. privitoare la proprietar	
Nume / Denumire	Iniț. tată	Prenume							Tip act	Nr. act / data	Emitent		
TOKOS		LAJOS	23.02.1960	Jud. Covasna Com. Brăduț nr. 119 Cod poștal 527055	1/2	1106		Sucesiune	Act notarial	Certificat de moștenitor nr. 180 / 09.08.2017	N.P. Nagy Attila-Ignác		
TOKOS		LAJOS	23.02.1960	Jud. Covasna Com. Brăduț nr. 119 Cod poștal 527055	1/2	1106		Îeșire din indiviziune	Act notarial	Act de partaj succesoral nr. 3186 / 09.08.2017	N.P. Nagy Attila-Ignác		

3. SARCINI / DEZMEMBRĂMINTE													
Titular			Data nașterii/ CUI	Domiciliu/ Sediu	Tipul sarcinii sau al dezmembrămintelor dreptului de proprietate	Cota parte	Identif. entitate asociată	Act juridic			Valoare ipotecă	Tip monedă	
Nume / Denumire	Iniț. tată	Prenume						Tip act	Nr. act / data	Emitent			

4. NOTĂRI, PROCESE, INTERDICȚII					5. OBSERVAȚII			
Tipul notării	Tip act	Nr. act / data	Emitent	Identificator entitate asociată	Imobil împrejmuit / neîmprejmuit	Imobil contestat / necontestat	Alte observații	
					Neîmprejmuit		Parcela T70, A 1618/109 se identifica cu parcela T70, A 1623 din T.P. 32063	



REGISTRUL CADASTRAL AL IMOBILELOR

Anexa nr. 2

UAT Brăduț

Zonă cooperativizată/necooperativizată (Co)

Sector cadastral nr. 142

1. DESCRIEREA IMOBILULUI																
DATE TEREN											DATE CONSTRUCȚII					
Identificator teren	Adresă imobil	Nr. cadastral	Nr. CF	Suprafața măsurată (mp)	Intravilan/ Extravilan (I/E)	Nr. top.	Nr. tarla	Nr. parcelă	Categorie folosință	Suprafața parcelă (mp)	Identificator construcție	Cod grupă destinație	Suprafața construită (mp)	Nr. niveluri	Nr. CF	Constr. cu acte (DA/NU)
1107	Jud. Covasna, UAT Brăduț, Extravilan, Tarla 70, Parcela A1618/110			4440	E		70	1618/110	A	4440						

2. PROPRIETATEA / POESIA													
Titularul dreptului / posesiei			Data nașterii/ CUI	Domiciliu/ Sediul	Cota parte	Identif. entitate asociată	Cotă parte teren UI	Mod de dobândire	Act juridic			Obs. privitoare la proprietar	
Nume / Denumire	Iniț. tată	Prenume							Tip act	Nr. act / data	Emitent		
COMUNA BRADUT			4404400	Jud. Covasna Com. Brăduț nr. 171 Cod poștal 527055	1/1	1107		Lege	Act normativ	Legea nr. 7 / 13.03.1996	Parlamentul Romaniei		

3. SARCINI / DEZMEMBRĂMINTE													
Titular			Data nașterii/ CUI	Domiciliu/ Sediul	Tipul sarcinii sau al dezmembrămintelor dreptului de proprietate	Cota parte	Identif. entitate asociată	Act juridic			Valoare ipotecă	Tip monedă	
Nume / Denumire	Iniț. tată	Prenume						Tip act	Nr. act / data	Emitent			

4. NOTĂRI, PROCESE, INTERDICȚII					5. OBSERVAȚII		
Tipul notării	Tip act	Nr. act / data	Emitent	Identificator entitate asociată	Imobil împrejmuit / neîmprejmuit	Imobil contestat / necontestat	Alte observații
					Neîmprejmuit		Teren la dispoziția comisiei locale - REZERVA



REGISTRUL CADASTRAL AL IMOBILELOR

Anexa nr. 2

UAT Brăduț

Zonă cooperativizată/necooperativizată (Co)

Sector cadastral nr. 142

1. DESCRIEREA IMOBILULUI																
DATE TEREN											DATE CONSTRUCȚII					
Identificator teren	Adresă imobil	Nr. cadastral	Nr. CF	Suprafața măsurată (mp)	Intravilan/ Extravilan (I/E)	Nr. top.	Nr. tarla	Nr. parcelă	Categorie folosință	Suprafața parcelă (mp)	Identificator construcție	Cod grupă destinație	Suprafața construită (mp)	Nr. niveluri	Nr. CF	Constr. cu acte (DA/NU)
1108	Jud. Covasna, UAT Brăduț, Extravilan, Tarla 70, Parcela A1618/111			2800	E		70	1618/111	A	2800						

2. PROPRIETATEA / POSESIA													
Titularul dreptului / posesiei			Data nașterii/ CUI	Domiciliu/ Sediul	Cota parte	Identif. entitate asociată	Cotă parte teren UI	Mod de dobândire	Act juridic			Obs. privitoare la proprietar	
Nume / Denumire	Iniț. tată	Prenume							Tip act	Nr. act / data	Emitent		
FOSZTO		JOZSEF		Jud. Covasna Com. Brăduț Loc. Neidentificată Cod poștal 999999	1/1	1108		Reconstituire	Act administrativ	Titlu de proprietate nr. 33772 / 10.12.2002	CJPSDPAT COVASNA		

3. SARCINI / DEZMEMBRĂMINTE													
Titular			Data nașterii/ CUI	Domiciliu/ Sediul	Tipul sarcinii sau al dezmembrămintelor dreptului de proprietate	Cota parte	Identif. entitate asociată	Act juridic			Valoare ipotecă	Tip monedă	
Nume / Denumire	Iniț. tată	Prenume						Tip act	Nr. act / data	Emitent			

4. NOTĂRI, PROCESE, INTERDICȚII					5. OBSERVAȚII		
Tipul notării	Tip act	Nr. act / data	Emitent	Identificator entitate asociată	Imobil împrejmuit / neîmprejmuit	Imobil contestat / necontestat	Alte observații
					Neîmprejmuit		Parcela T70, A 1618/111 se identifica cu parcela T70, A 1618 din T.P. 32063



REGISTRUL CADASTRAL AL IMOBILELOR

Anexa nr. 2

UAT Brăduț

Zonă cooperativizată/necooperativizată (Co)

Sector cadastral nr. 142

1. DESCRIEREA IMOBILULUI																
DATE TEREN											DATE CONSTRUCȚII					
Identificator teren	Adresă imobil	Nr. cadastral	Nr. CF	Suprafața măsurată (mp)	Intravilan/ Extravilan (I/E)	Nr. top.	Nr. tarla	Nr. parcelă	Categorie folosință	Suprafața parcelă (mp)	Identificator construcție	Cod grupă destinație	Suprafața construită (mp)	Nr. niveluri	Nr. CF	Constr. cu acte (DA/NU)
1109	Jud. Covasna, UAT Brăduț, Extravilan, Tarla 70, Parcela A1618/112			2100	E		70	1618/112	A	2100						

2. PROPRIETATEA / POSESIA													
Titularul dreptului / posesiei			Data nașterii/ CUI	Domiciliu/ Sediul	Cota parte	Identif. entitate asociată	Cotă parte teren UI	Mod de dobândire	Act juridic			Obs. privitoare la proprietar	
Nume / Denumire	Iniț. tată	Prenume							Tip act	Nr. act / data	Emitent		
TOKOS-HERMÁNY		ÁRPÁD		Jud. Covasna Com. Brăduț nr. 77 Cod poștal 527055	1/1	1109		Reconstituire	Act administrativ	Titlu de proprietate nr. 17246/34165 / 07.02.2003	CJPSDPAT COVASNA	Proprietar decedat	

3. SARCINI / DEZMEMBRĂMINTE													
Titular			Data nașterii/ CUI	Domiciliu/ Sediul	Tipul sarcinii sau al dezmembrămintelor dreptului de proprietate	Cota parte	Identif. entitate asociată	Act juridic			Valoare ipotecă	Tip monedă	
Nume / Denumire	Iniț. tată	Prenume						Tip act	Nr. act / data	Emitent			

4. NOTĂRI, PROCESE, INTERDICȚII					5. OBSERVAȚII		
Tipul notării	Tip act	Nr. act / data	Emitent	Identificator entitate asociată	Imobil împrejmuit / neîmprejmuit	Imobil contestat / necontestat	Alte observații
					Neîmprejmuit		Parcela T70, A 1618/112 se identifica cu parcela T70, A 1623 din T.P. 17246/34165



REGISTRUL CADASTRAL AL IMOBILELOR

Anexa nr. 2

UAT Brăduț

Zonă cooperativizată/necooperativizată (Co)

Sector cadastral nr. 142

1. DESCRIEREA IMOBILULUI																
DATE TEREN											DATE CONSTRUCȚII					
Identificator teren	Adresă imobil	Nr. cadastral	Nr. CF	Suprafața măsurată (mp)	Intravilan/ Extravilan (I/E)	Nr. top.	Nr. tarla	Nr. parcelă	Categorie folosință	Suprafața parcelă (mp)	Identificator construcție	Cod grupă destinație	Suprafața construită (mp)	Nr. niveluri	Nr. CF	Constr. cu acte (DA/NU)
1110	Jud. Covasna, UAT Brăduț, Extravilan, Tarla 70, Parcela A1618/113			3586	E		70	1618/113	A	3586						

2. PROPRIETATEA / POESIA													
Titularul dreptului / posesiei			Data nașterii/ CUI	Domiciliu/ Sediul	Cota parte	Identif. entitate asociată	Cotă parte teren UI	Mod de dobândire	Act juridic			Obs. privitoare la proprietar	
Nume / Denumire	Iniț. tată	Prenume							Tip act	Nr. act / data	Emitent		
COMUNA BRADUT			4404400	Jud. Covasna Com. Brăduț nr. 171 Cod poștal 527055	1/1	1110		Lege	Act normativ	Legea nr. 7 / 13.03.1996	Parlamentul Romaniei		

3. SARCINI / DEZMEMBRĂMINTE													
Titular			Data nașterii/ CUI	Domiciliu/ Sediul	Tipul sarcinii sau al dezmembrămintelor dreptului de proprietate	Cota parte	Identif. entitate asociată	Act juridic			Valoare ipotecă	Tip monedă	
Nume / Denumire	Iniț. tată	Prenume						Tip act	Nr. act / data	Emitent			

4. NOTĂRI, PROCESE, INTERDICȚII					5. OBSERVAȚII		
Tipul notării	Tip act	Nr. act / data	Emitent	Identificator entitate asociată	Imobil împrejmuit / neîmprejmuit	Imobil contestat / necontestat	Alte observații
					Neîmprejmuit		Teren la dispoziția comisiei locale - REZERVA



REGISTRUL CADASTRAL AL IMOBILELOR

Anexa nr. 2

UAT Brăduț

Zonă cooperativizată/necooperativizată (Co)

Sector cadastral nr. 142

1. DESCRIEREA IMOBILULUI																
DATE TEREN											DATE CONSTRUCȚII					
Identificator teren	Adresă imobil	Nr. cadastral	Nr. CF	Suprafața măsurată (mp)	Intravilan/ Extravilan (I/E)	Nr. top.	Nr. tarla	Nr. parcelă	Categorie folosință	Suprafața parcelă (mp)	Identificator construcție	Cod grupă destinație	Suprafața construită (mp)	Nr. niveluri	Nr. CF	Constr. cu acte (DA/NU)
1111	Jud. Covasna, UAT Brăduț, Extravilan, Tarla 70, Parcela A1618/114			5000	E		70	1618/114	A	5000						

2. PROPRIETATEA / POSESIA													
Titularul dreptului / posesiei			Data nașterii/ CUI	Domiciliu/ Sediul	Cota parte	Identif. entitate asociată	Cotă parte teren UI	Mod de dobândire	Act juridic			Obs. privitoare la proprietar	
Nume / Denumire	Iniț. tată	Prenume							Tip act	Nr. act / data	Emitent		
DENES	I	AGNES		Jud. Covasna Com. Brăduț Loc. Neidentificată Cod poștal 999999	1/1	1111	Reconstituire	Act administrativ	Titlu de proprietate nr. 33775 / 10.12.2002	CJPSDPAT COVASNA			
DENES	J	GEZA		Jud. Covasna Com. Brăduț Loc. Neidentificată Cod poștal 999999									
DENES	J	SANDOR		Jud. Covasna Com. Brăduț Loc. Neidentificată Cod poștal 999999									

3. SARCINI / DEZMEMBRĂMINTE													
Titular			Data nașterii/ CUI	Domiciliu/ Sediul	Tipul sarcinii sau al dezmembrămintelor dreptului de proprietate	Cota parte	Identif. entitate asociată	Act juridic			Valoare ipotecă	Tip monedă	
Nume / Denumire	Iniț. tată	Prenume						Tip act	Nr. act / data	Emitent			

4. NOTĂRI, PROCESE, INTERDICȚII					5. OBSERVAȚII		
Tipul notării	Tip act	Nr. act / data	Emitent	Identificator entitate asociată	Imobil împrejmuit / neîmprejmuit	Imobil contestat / necontestat	Alte observații
					Neîmprejmuit		Parcela T70, A 1618/114 se identifica cu parcela T70, A 1618 din 10/12/2002 nr. 33775



REGISTRUL CADASTRAL AL IMOBILELOR

Anexa nr. 2

UAT Brăduț

Zonă cooperativizată/necooperativizată (Co)

Sector cadastral nr. 142

1. DESCRIEREA IMOBILULUI																
DATE TEREN											DATE CONSTRUCȚII					
Identificator teren	Adresă imobil	Nr. cadastral	Nr. CF	Suprafața măsurată (mp)	Intravilan/ Extravilan (I/E)	Nr. top.	Nr. tarla	Nr. parcelă	Categorie folosință	Suprafața parcelă (mp)	Identificator construcție	Cod grupă destinație	Suprafața construită (mp)	Nr. niveluri	Nr. CF	Constr. cu acte (DA/NU)
1112	Jud. Covasna, UAT Brăduț, Extravilan, Tarla 70, Parcela A1618/116			34203	E		70	1618/116	A	34203						

2. PROPRIETATEA / POESIA													
Titularul dreptului / posesiei			Data nașterii/ CUI	Domiciliu/ Sediul	Cota parte	Identif. entitate asociată	Cotă parte teren UI	Mod de dobândire	Act juridic			Obs. privitoare la proprietar	
Nume / Denumire	Iniț. tată	Prenume							Tip act	Nr. act / data	Emitent		
COMUNA BRADUT			4404400	Jud. Covasna Com. Brăduț nr. 171 Cod poștal 527055	1/1	1112		Lege	Act normativ	Legea nr. 7 / 13.03.1996	Parlamentul Romaniei		

3. SARCINI / DEZMEMBRĂMINTE													
Titular			Data nașterii/ CUI	Domiciliu/ Sediul	Tipul sarcinii sau al dezmembrămintelor dreptului de proprietate	Cota parte	Identif. entitate asociată	Act juridic			Valoare ipotecă	Tip monedă	
Nume / Denumire	Iniț. tată	Prenume						Tip act	Nr. act / data	Emitent			

4. NOTĂRI, PROCESE, INTERDICȚII					5. OBSERVAȚII		
Tipul notării	Tip act	Nr. act / data	Emitent	Identificator entitate asociată	Imobil împrejmuit / neîmprejmuit	Imobil contestat / necontestat	Alte observații
					Neîmprejmuit		Teren la dispoziția comisiei locale - REZERVA



REGISTRUL CADASTRAL AL IMOBILELOR

Anexa nr. 2

UAT Brăduț
Zonă cooperativizată/necooperativizată (Co)

Sector cadastral nr. 142

1. DESCRIEREA IMOBILULUI																
DATE TEREN											DATE CONSTRUCȚII					
Identificator teren	Adresă imobil	Nr. cadastral	Nr. CF	Suprafața măsurată (mp)	Intravilan/ Extravilan (I/E)	Nr. top.	Nr. tarla	Nr. parcelă	Categorie folosință	Suprafața parcelă (mp)	Identificator construcție	Cod grupă destinație	Suprafața construită (mp)	Nr. niveluri	Nr. CF	Constr. cu acte (DA/NU)
1113	Jud. Covasna, UAT Brăduț, Extravilan, Tarla 70, Parcela A1618/117			11800	E		70	1618/117	A	11800						

2. PROPRIETATEA / POSESIA													
Titularul dreptului / posesiei			Data nașterii/ CUI	Domiciliu/ Sediu	Cota parte	Identif. entitate asociată	Cotă parte teren UI	Mod de dobândire	Act juridic			Obs. privitoare la proprietar	
Nume / Denumire	Iniț. tată	Prenume							Tip act	Nr. act / data	Emitent		
BORBÁTH	J	BÁLINT		Jud. Covasna Com. Brăduț Loc. Neidentificată Cod poștal 999999	1/1	1113		Reconstituire	Act administrativ	Titlu de proprietate nr. 17178/29097 / 31.08.2002	CJPSDPAT COVASNA		
BORBÁTH	J	IGNÁC		Jud. Covasna Com. Brăduț Loc. Neidentificată Cod poștal 999999									
BORBÁTH	J	JÓZSEF		Jud. Covasna Com. Brăduț Loc. Neidentificată Cod poștal 999999									
KOLMBÁN	J	ZELMA		Jud. Covasna Com. Brăduț Loc. Neidentificată Cod poștal 999999									

3. SARCINI / DEZMEMBRĂMINTE												
Titular			Data nașterii/ CUI	Domiciliu/ Sediu	Tipul sarcinii sau al dezmembrămintelor dreptului de proprietate	Cota parte	Identif. entitate asociată	Act juridic			Valoare ipotecă	Tip monedă
Nume / Denumire	Iniț. tată	Prenume						Tip act	Nr. act / data	Emitent		

4. NOTĂRI, PROCESE, INTERDICȚII					5. OBSERVAȚII		
Tipul notării	Tip act	Nr. act / data	Emitent	Identificator entitate asociată	Imobil împrejmuit / neîmprejmuit	Imobil contestat / necontestat	Alte observații
					Neîmprejmuit		Parcela T70, A 1618/117 se identifica cu parcela T70, A 1617 din T.P. 17181/29097



REGISTRUL CADASTRAL AL IMOBILELOR

Anexa nr. 2

UAT Brăduț

Zonă cooperativizată/necooperativizată (Co)

Sector cadastral nr. 142

1. DESCRIEREA IMOBILULUI																
DATE TEREN											DATE CONSTRUCȚII					
Identificator teren	Adresă imobil	Nr. cadastral	Nr. CF	Suprafața măsurată (mp)	Intravilan/ Extravilan (I/E)	Nr. top.	Nr. tarla	Nr. parcelă	Categorie folosință	Suprafața parcelă (mp)	Identificator construcție	Cod grupă destinație	Suprafața construită (mp)	Nr. niveluri	Nr. CF	Constr. cu acte (DA/NU)
1114	Jud. Covasna, UAT Brăduț, Extravilan, Tarla 70, Parcela A1618/118			18210	E		70	1618/118	A	18210						

2. PROPRIETATEA / POESIA													
Titularul dreptului / posesiei			Data nașterii/ CUI	Domiciliu/ Sediu	Cota parte	Identif. entitate asociată	Cotă parte teren UI	Mod de dobândire	Act juridic			Obs. privitoare la proprietar	
Nume / Denumire	Iniț. tată	Prenume							Tip act	Nr. act / data	Emitent		
COMUNA BRADUT			4404400	Jud. Covasna Com. Brăduț nr. 171 Cod poștal 527055	1/1	1114		Lege	Act normativ	Legea nr. 7 / 13.03.1996	Parlamentul Romaniei		

3. SARCINI / DEZMEMBRĂMINTE													
Titular			Data nașterii/ CUI	Domiciliu/ Sediu	Tipul sarcinii sau al dezmembrămintelor dreptului de proprietate	Cota parte	Identif. entitate asociată	Act juridic			Valoare ipotecă	Tip monedă	
Nume / Denumire	Iniț. tată	Prenume						Tip act	Nr. act / data	Emitent			

4. NOTĂRI, PROCESE, INTERDICȚII					5. OBSERVAȚII		
Tipul notării	Tip act	Nr. act / data	Emitent	Identificator entitate asociată	Imobil împrejmuit / neîmprejmuit	Imobil contestat / necontestat	Alte observații
					Neîmprejmuit		Teren la dispozitia comisiei locale - REZERVA

