

Ordinul nr. 1694/2019 privind aducerea la cunoștința publică a sectoarelor cadastrale din 9 unități administrativ-teritoriale din județul Constanța în care se derulează lucrări de înregistrare sistematică

În vigoare de la 16 mai 2019

Publicat în Monitorul Oficial, Partea I nr. 383 din 16 mai 2019.

Formă aplicabilă la 17 mai 2019.

Având în vedere prevederile art. 11 alin. (1) din Legea cadastrului și a publicității imobiliare nr. 7/1996, republicată, cu modificările și completările ulterioare,

în temeiul art. 3 alin. (13) din Legea cadastrului și a publicității imobiliare nr. 7/1996, republicată, cu modificările și completările ulterioare,

directorul general al Agenției Naționale de Cadastru și Publicitate Imobiliară emite prezentul ordin.

Art. 1. - Se aduce la cunoștința publică derularea lucrărilor de înregistrare sistematică, pe sectoare cadastrale, în 9 unități administrativ-teritoriale din județul Constanța, după cum urmează:

a) unitatea administrativ-teritorială Adamclisi - sectoarele cadastrale nr. 1, 21, 30, 31, 33;

b) unitatea administrativ-teritorială Băneasa - sectoarele cadastrale nr. 45, 49;

c) unitatea administrativ-teritorială Bărăganu - sectoarele cadastrale nr. 6, 14, 15;

d) unitatea administrativ-teritorială Cumpăna - sectoarele cadastrale nr. 22, 32;

e) unitatea administrativ-teritorială Lumina - sectoarele cadastrale nr. 2, 3, 4, 7, 8, 9;

f) unitatea administrativ-teritorială Murfatlar - sectoarele cadastrale nr. 11, 28, 29, 34, 36;

g) unitatea administrativ-teritorială Poarta Albă - sectoarele cadastrale nr. 1, 4, 6, 10, 11, 13, 15, 19, 20, 21, 22, 25;

h) unitatea administrativ-teritorială Rasova - sectoarele cadastrale nr. 15, 42, 43;

i) unitatea administrativ-teritorială Saraiu - sectoarele cadastrale nr. 2, 8, 9, 10, 11, 12, 23, 29.

Art. 2. - Reprezentarea grafică a sectoarelor cadastrale în care se desfășoară lucrările de înregistrare sistematică este prevăzută în anexele nr. 1-9 la prezentul ordin.

Art. 3. - Anexele nr. 1-9 fac parte integrantă din prezentul ordin.

Art. 4. - Prezentul ordin se publică în Monitorul Oficial al României, Partea I.

Directorul general al Agenției Naționale de Cadastru și Publicitate Imobiliară,
Radu-Codruț Ștefănescu

București, 6 mai 2019.

Nr.

1.694.

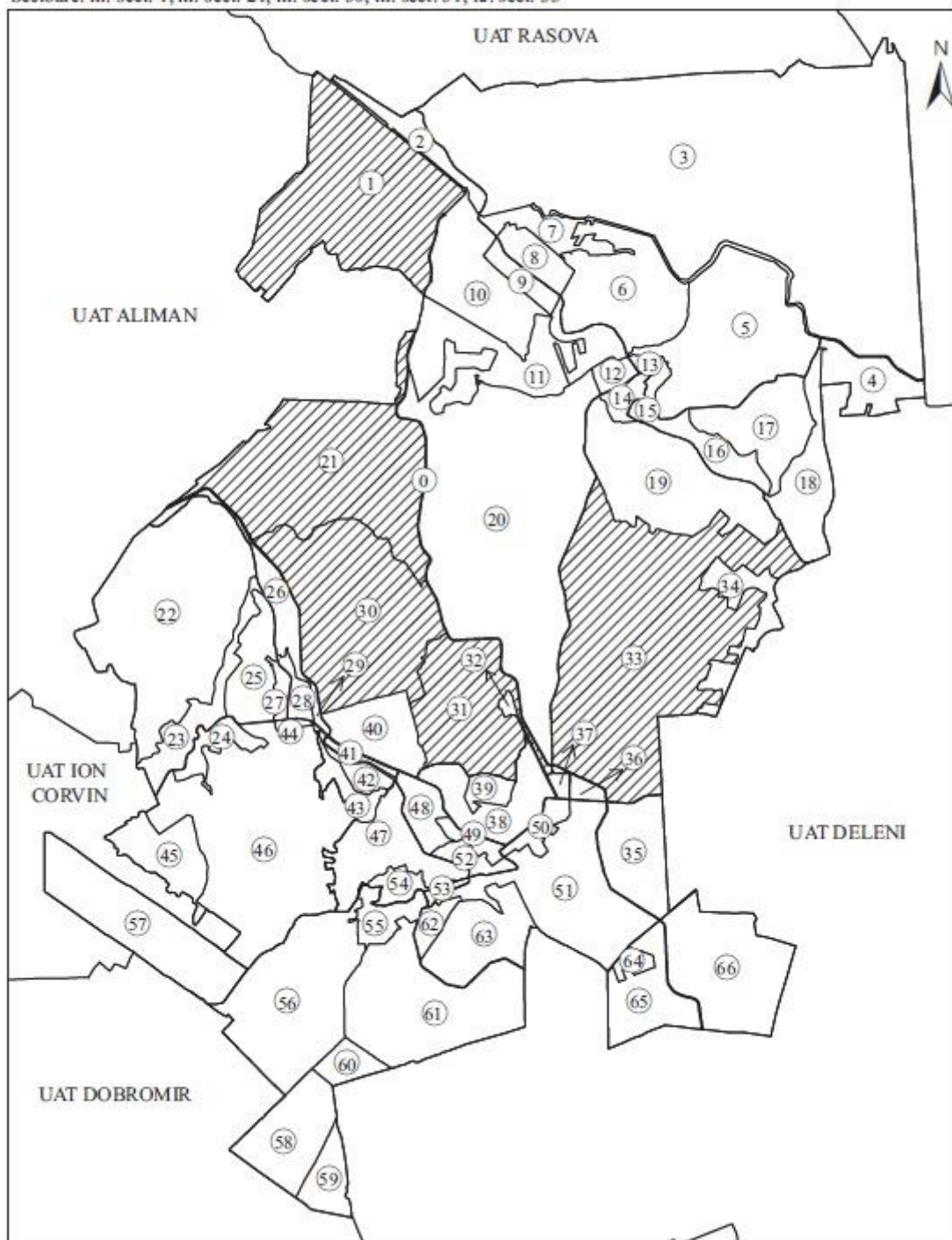
ANEXA Nr. 1

Reprezentarea grafică a sectoarelor cadastrale în care se desfășoară lucrări de înregistrare sistematică

Județ: CONSTANȚA

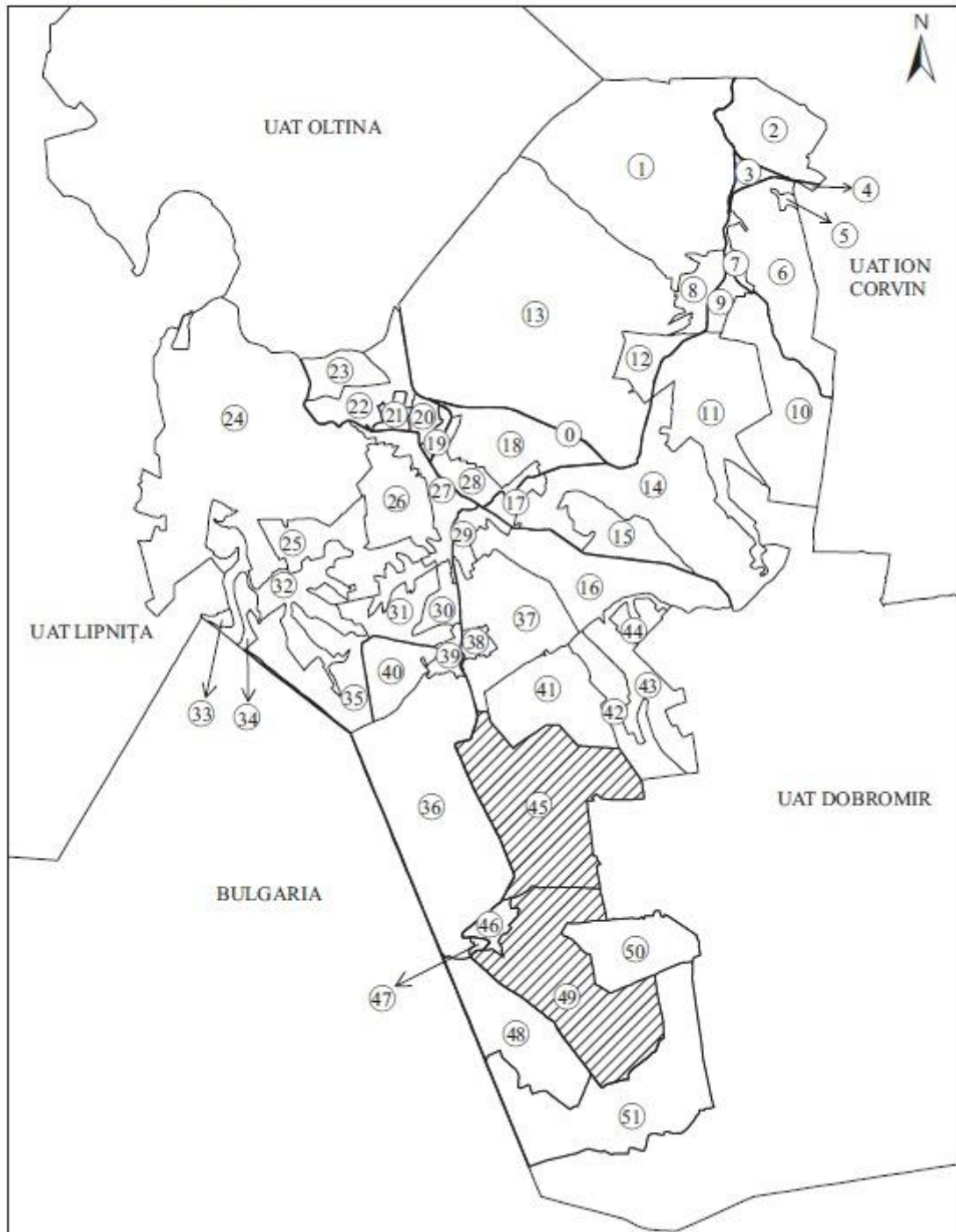
UAT: ADAMCLISI

Sectoare: nr. sect. 1, nr. sect. 21, nr. sect. 30, nr. sect. 31, nr. sect. 33



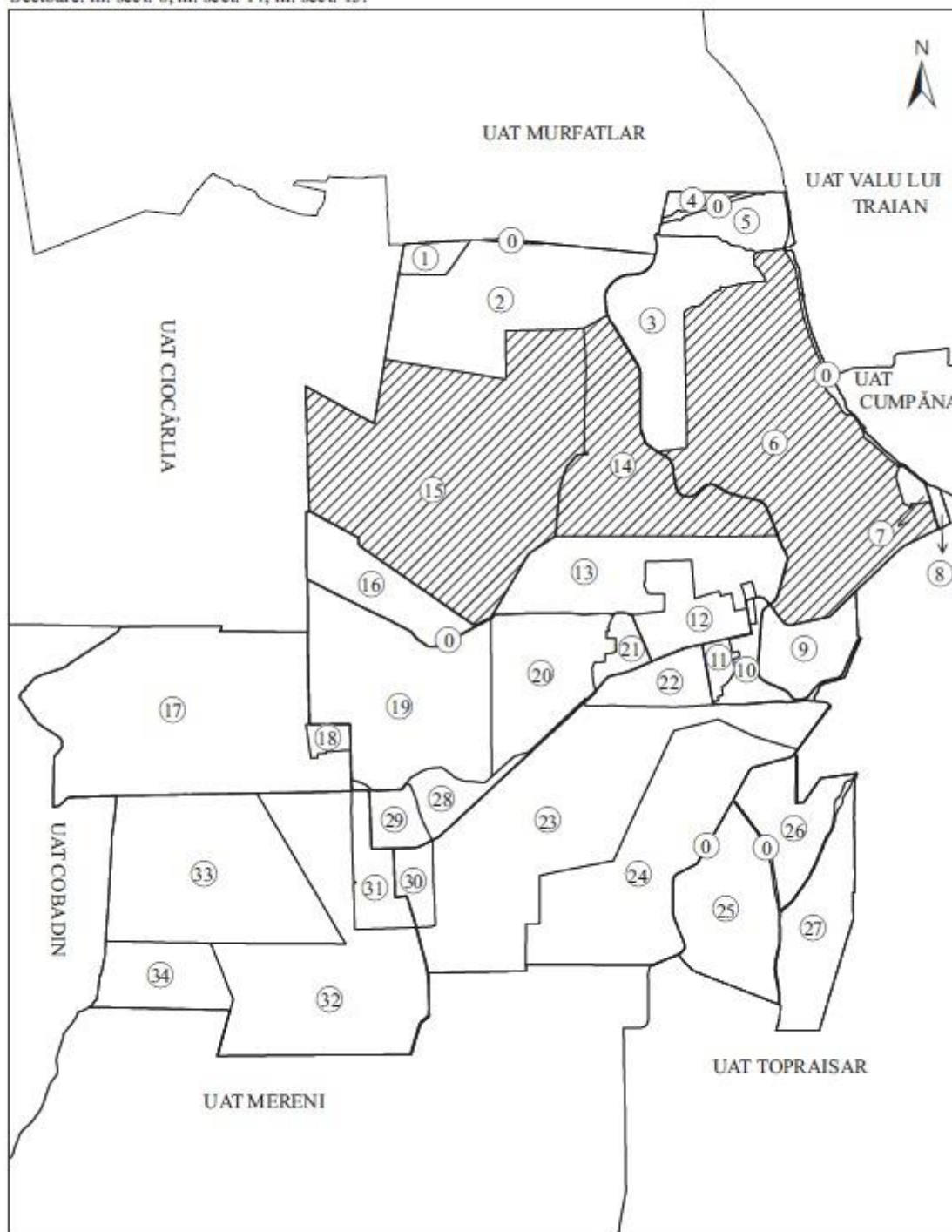
Reprezentarea grafică a sectoarelor cadastrale în care se desfășoară lucrări de înregistrare sistematică
Județ: CONSTANȚA
UAT: BĂNEASA

Sectoare: nr. sect.45 , nr. sect. 49.



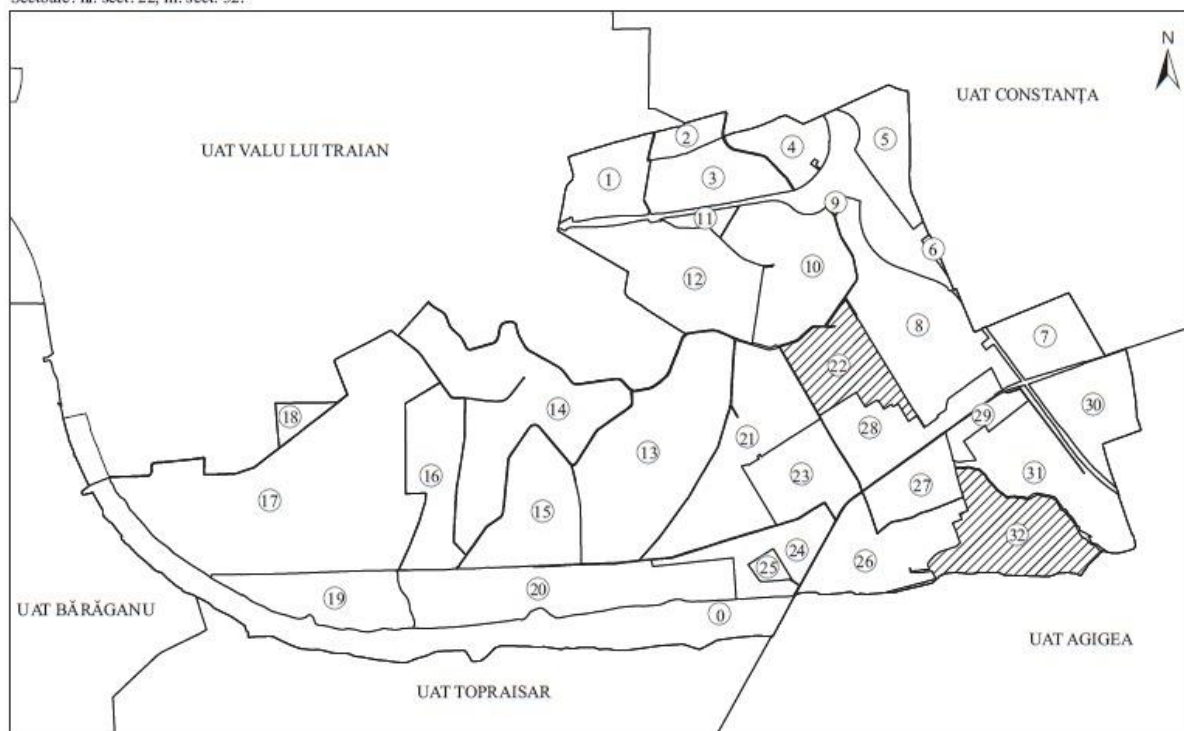
Reprezentarea grafică a sectoarelor cadastrale în care se desfășoară lucrări de înregistrare sistematică
Județ: CONSTANȚA
UAT: BĂRĂGANU

Sectoare: nr. sect. 6, nr. sect. 14, nr. sect. 15.



Reprezentarea grafică a sectoarelor cadastrale în care se desfășoară lucrări de înregistrare sistematică
Județ: CONSTANȚA
UAT: CUMPĂNA

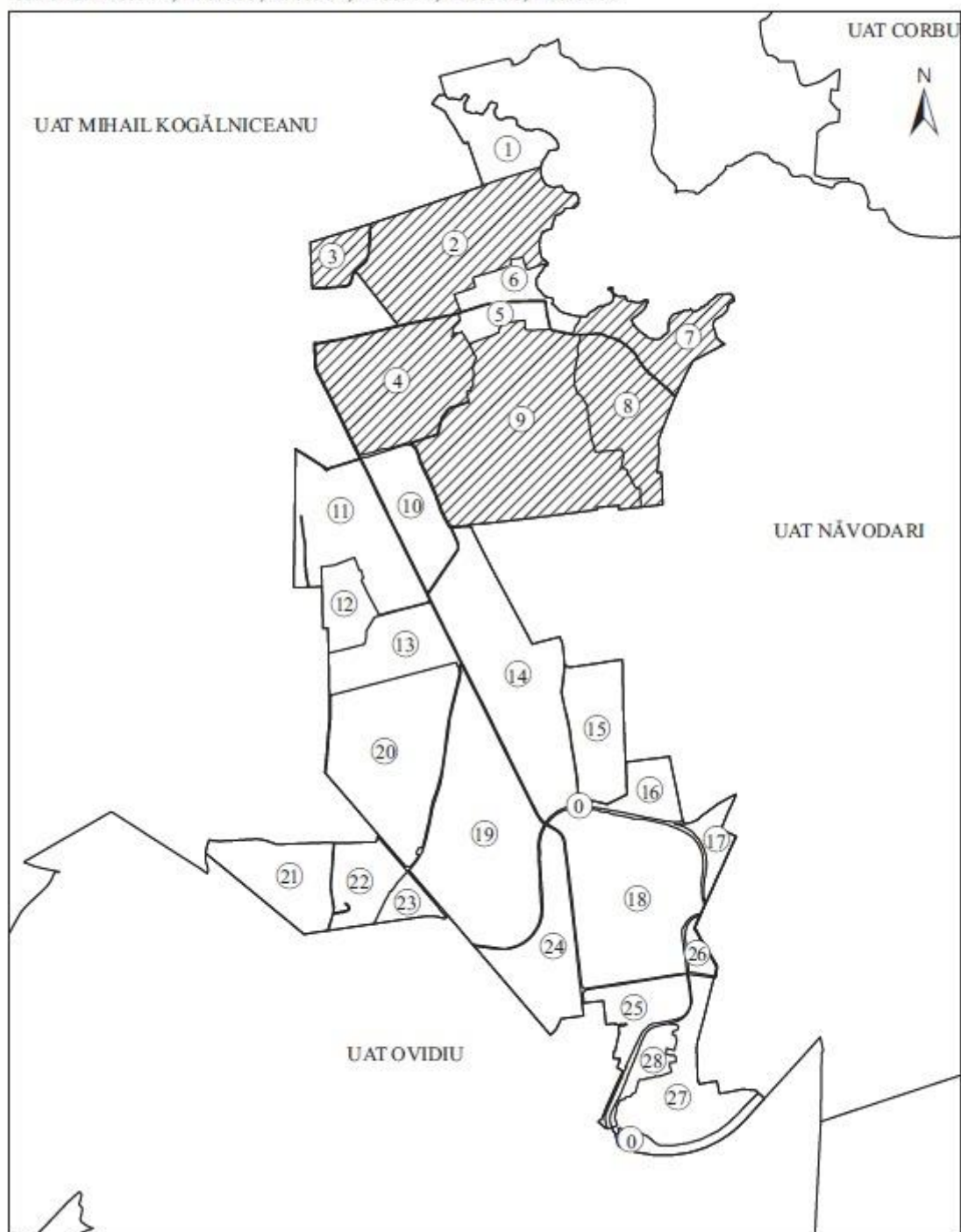
Sectoare: nr. sect. 22, nr. sect. 32.



ANEXA Nr. 5

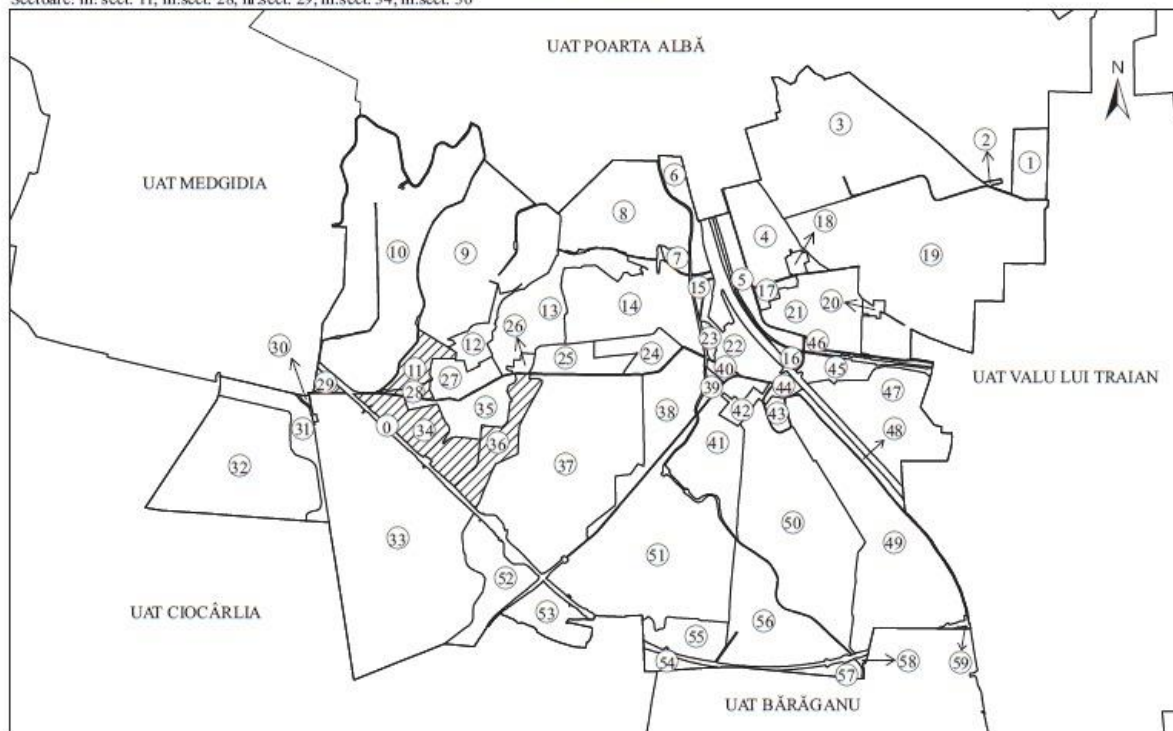
Reprezentarea grafică a sectoarelor cadastrale în care se desfășoară lucrări de înregistrare sistematică
Județ: CONSTANȚA
UAT: LUMINA

Sectoare: nr. sect. 2, nr. sect. 3, nr. sect. 4, nr. sect. 7, nr. sect. 8, nr. sect. 9.



Reprezentarea grafică a sectoarelor cadastrale în care se desfășoară lucrări de înregistrare sistematică
Județ: CONSTANȚA
UAT: MURFATLAR

Sectoare: nr. sect. 11, nr.sect. 28, nr.sect. 29, nr.sect. 34, nr.sect. 36



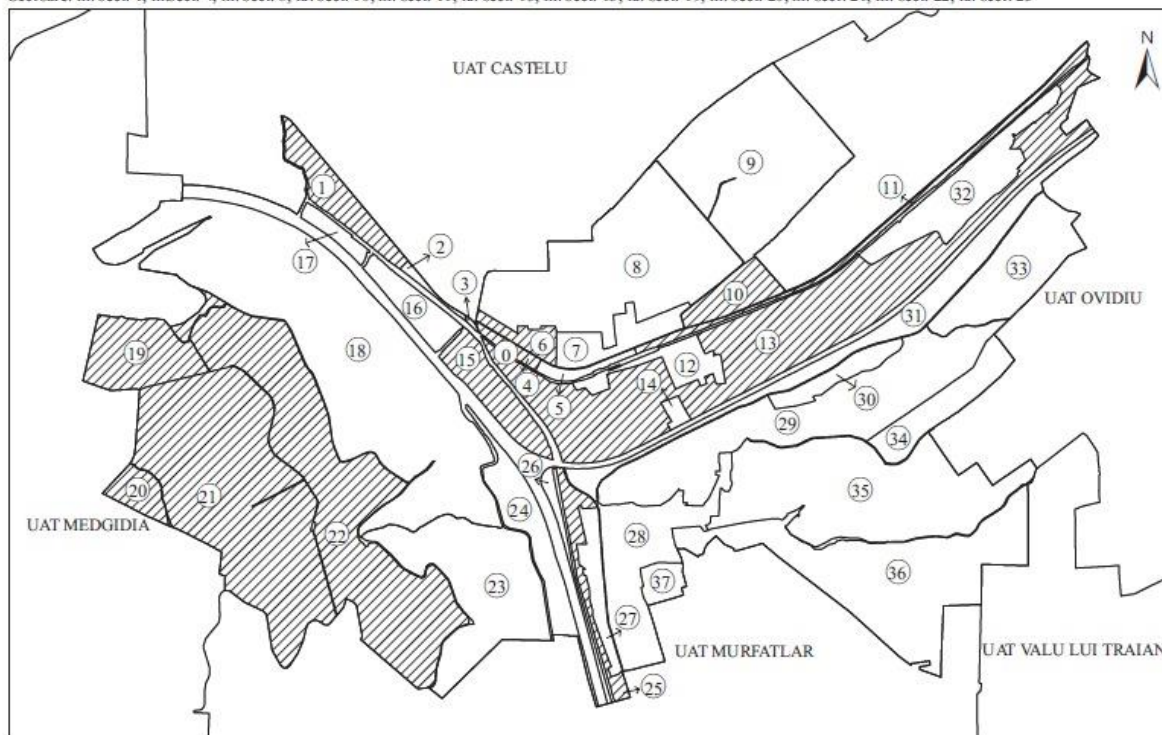
ANEXA Nr. 7

Reprezentarea grafică a sectoarelor cadastrale în care se desfășoară lucrări de înregistrare sistematică

Județ: CONSTANȚA

UAT: POARTA ALBĂ

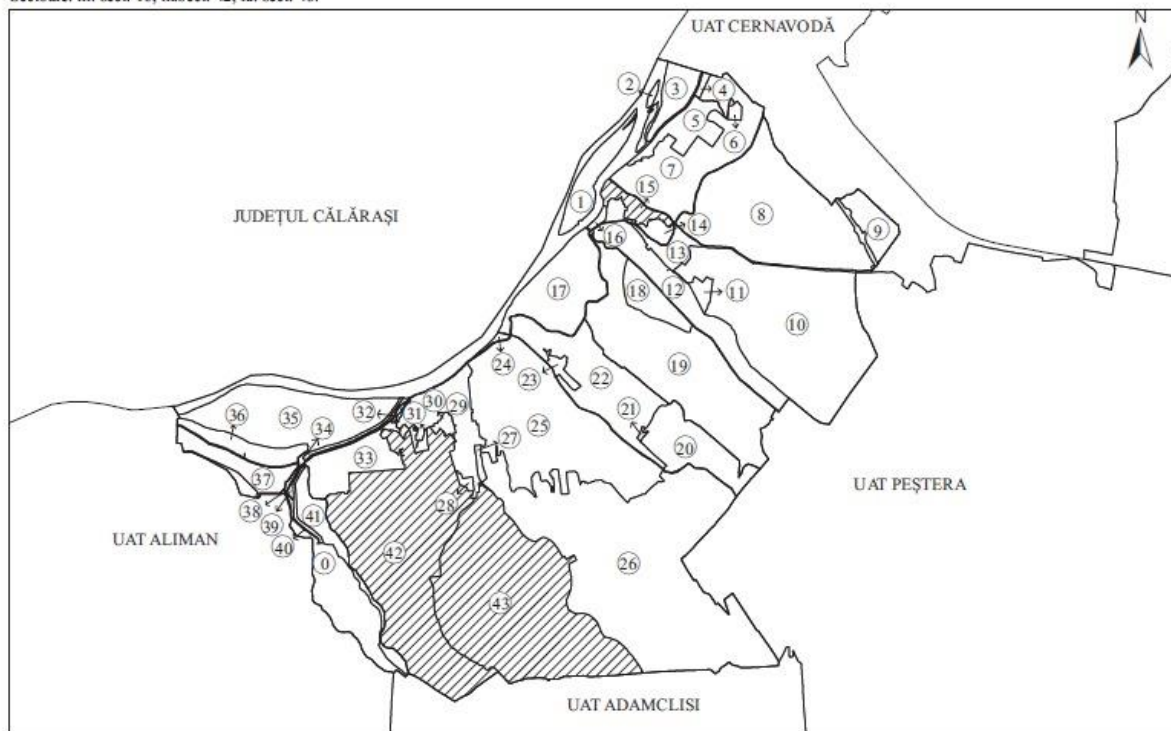
Sectoare: nr. sect. 1, nr. sect. 4, nr. sect. 6, nr. sect. 10, nr. sect. 11, nr. sect. 13, nr. sect. 15, nr. sect. 19, nr. sect. 20, nr. sect. 21, nr. sect. 22, nr. sect. 25



ANEXA Nr. 8

Reprezentarea grafică a sectoarelor cadastrale în care se desfășoară lucrări de înregistrare sistematică
Județ: CONSTANȚA
UAT: RASOVA

Sectoare: nr. sect. 15, nr. sect. 42, nr. sect. 43.



ANEXA Nr. 9

Reprezentarea grafică a sectoarelor cadastrale în care se desfășoară lucrări de înregistrare sistematică
Județ: CONSTANȚA
UAT: SARAIU

Sectoare: nr. sect. 2, nr.sect. 8, nr.sect. 9, nr.sect. 10, nr.sect. 11, nr.sect. 12, nr.sect. 23, nr.sect. 29

