

Agenția Națională de Cadastru și Publicitate Imobiliară - ANCPI - Ordin nr. 1663/2018 din 06 decembrie 2018

Ordinul nr. 1663/2018 privind aprobarea începerii lucrărilor de înregistrare sistematică a imobilelor, pe sectoare cadastrale, în 26 de unități administrativ-teritoriale din județul Constanța

În vigoare de la 21 decembrie 2018

Publicat în Monitorul Oficial, Partea I nr. 1088 din 21 decembrie 2018. Formă aplicabilă la 11 februarie 2019.

Având în vedere prevederile art. 11 alin. (1) din Legea cadastrului și a publicității imobiliare nr. 7/1996, republicată, cu modificările și completările ulterioare, în temeiul art. 3 alin. (13) din Legea cadastrului și a publicității imobiliare nr. 7/1996, republicată, cu modificările și completările ulterioare,

directorul general al Agenției Naționale de Cadastru și Publicitate Imobiliară emite prezentul ordin.

Art. 1. - Se aprobă începerea lucrărilor de înregistrare sistematică a imobilelor, pe sectoare cadastrale, situate pe teritoriul a 26 de unități administrativ-teritoriale din județul Constanța, după cum urmează:

- a) unitatea administrativ-teritorială Adamclisi - sectoarele cadastrale nr. 35, 42, 65, 66;
- b) unitatea administrativ-teritorială Albești - sectoarele cadastrale nr. 1, 2;
- c) unitatea administrativ-teritorială Aliman - sectoarele cadastrale nr. 31, 40, 41;
- d) unitatea administrativ-teritorială Bărăganu - sectoarele cadastrale nr. 1, 2, 3, 4, 5;
- e) unitatea administrativ-teritorială Costinești - sectoarele cadastrale nr. 1, 2, 3, 13, 15;
- f) unitatea administrativ-teritorială Cumpăna - sectoarele cadastrale nr. 1, 4, 5, 6, 7, 8, 10, 13, 19, 21, 25, 30, 31;
- g) unitatea administrativ-teritorială Dobromir - sectoarele cadastrale nr. 3, 9, 17, 18, 29, 30, 32, 37, 49, 50, 53;
- h) unitatea administrativ-teritorială Fântânele - sectorul cadastral nr. 8;
- i) unitatea administrativ-teritorială Grădina - sectoarele cadastrale nr. 7, 8, 18, 19, 20, 23, 24, 25, 32, 33, 34, 41, 42;
- j) unitatea administrativ-teritorială Ion Corvin - sectoarele cadastrale nr. 4, 5;
- k) unitatea administrativ-teritorială Limanu - sectorul cadastral nr. 12;
- l) unitatea administrativ-teritorială Lipnița - sectoarele cadastrale nr. 2, 41, 43, 49, 53, 61, 65, 75, 91;
- m) unitatea administrativ-teritorială Lumina - sectoarele cadastrale nr. 10, 11, 13, 14, 15, 16, 17, 21, 22, 23;
- n) unitatea administrativ-teritorială Mereni - sectoarele cadastrale nr. 12, 15, 21, 22, 26, 27, 30, 38, 41, 42;
- o) unitatea administrativ-teritorială Mihail Kogălniceanu - sectoarele cadastrale nr. 31, 69, 70;
- p) unitatea administrativ-teritorială Murfatlar - sectoarele cadastrale nr. 10, 25, 37, 50, 53, 55, 56;
- q) unitatea administrativ-teritorială Năvodari - sectoarele cadastrale nr. 1, 22, 24, 25, 27, 28, 29;
- r) unitatea administrativ-teritorială Oltina - sectoarele cadastrale nr. 28, 29, 31, 32, 34, 42, 43, 46;
- s) unitatea administrativ-teritorială Ostrov - sectoarele cadastrale nr. 1, 11, 18, 19, 37, 38, 39;
- t) unitatea administrativ-teritorială Ovidiu - sectoarele cadastrale nr. 2, 8, 21, 23, 25, 26, 27, 30, 31, 32, 45, 48, 50;
- u) unitatea administrativ-teritorială Poarta Albă - sectoarele cadastrale nr. 8, 9, 33, 34, 35, 36;
- v) unitatea administrativ-teritorială Saraiu - sectoarele cadastrale nr. 30, 31, 32, 33, 34, 35, 36, 37;
- w) unitatea administrativ-teritorială Seimeni - sectoarele cadastrale nr. 21, 22, 23, 24, 32, 33, 34, 35, 37, 39, 41, 44, 45, 46, 48, 49;
- x) unitatea administrativ-teritorială Techirghiol - sectoarele cadastrale nr. 10, 11, 12, 13, 14, 15, 16, 17, 19, 24, 25, 26, 27, 28, 29;
- y) unitatea administrativ-teritorială Târgușor - sectoarele cadastrale nr. 8, 11, 12, 14, 15, 17, 18, 19, 37;
- z) unitatea administrativ-teritorială Topraisar - sectoarele cadastrale nr. 2, 8, 11, 20, 23, 37, 40, 42, 43, 52, 53, 54, 61, 64.

Art. 2. - Reprezentarea grafică a sectoarelor cadastrale în care se desfășoară lucrările de înregistrare sistematică a imobilelor este prevăzută în anexele nr. 1-26 la prezentul ordin.

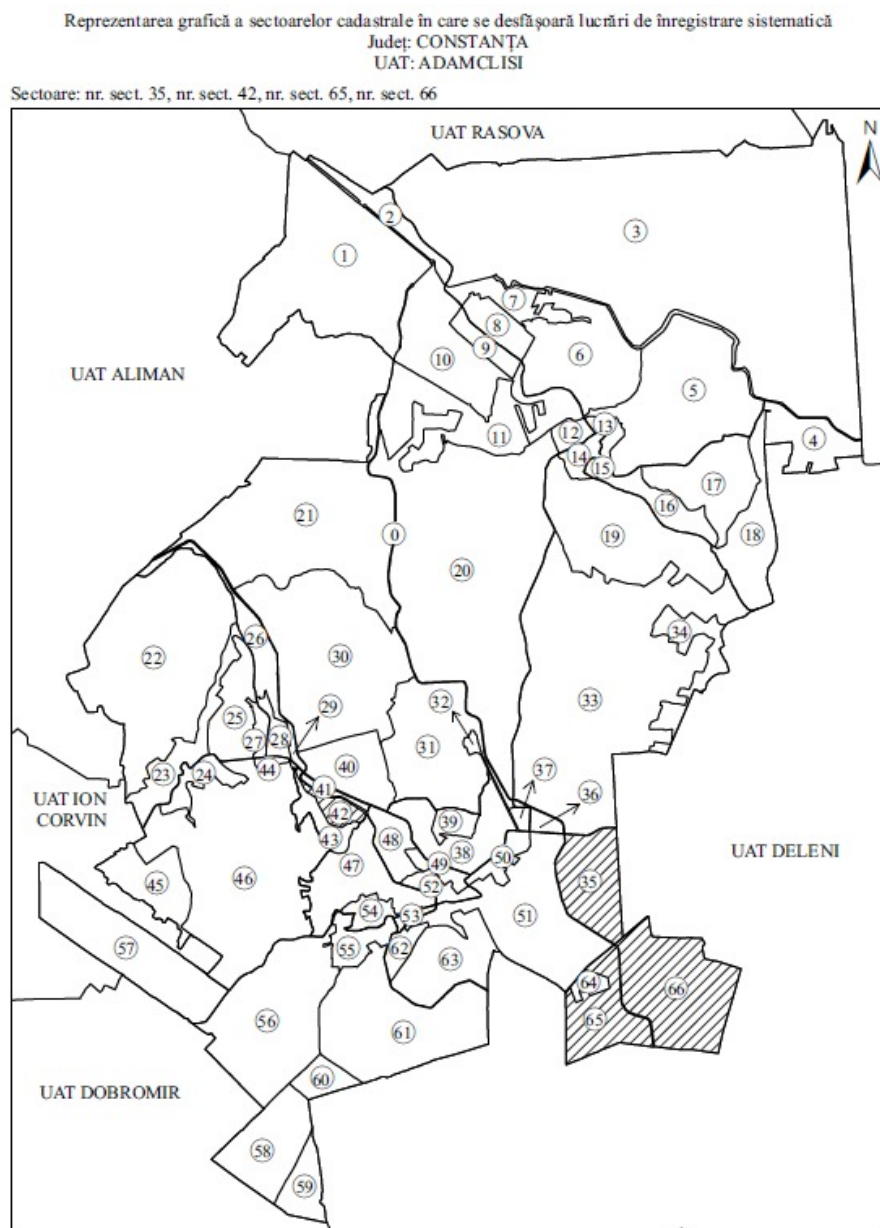
Art. 3. - Anexele nr. 1-26 fac parte integrantă din prezentul ordin.

Art. 4. - Prezentul ordin se publică în Monitorul Oficial al României, Partea I.

Directorul general al Agenției Naționale de Cadastru și Publicitate
Imobiliară,
Radu-Codruț Ștefănescu

București, 6 decembrie 2018.
Nr. 1.663.

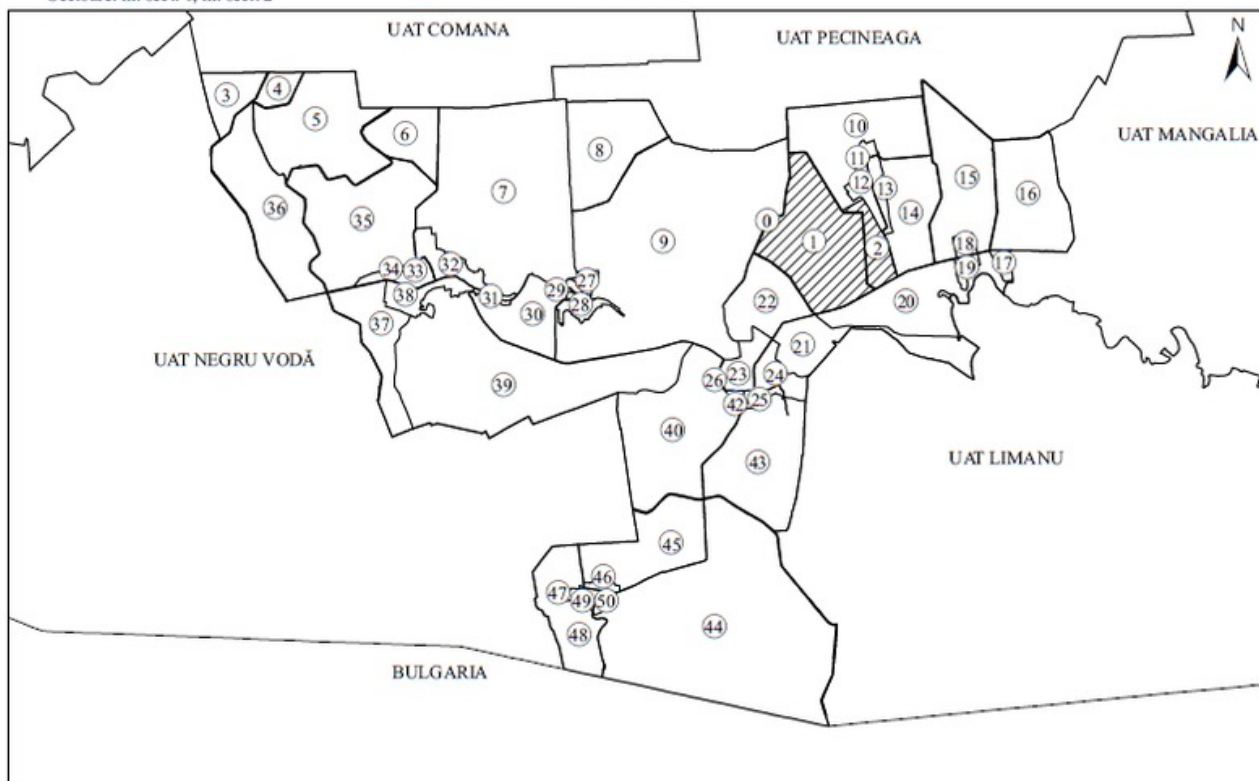
ANEXA Nr. 1



ANEXA Nr. 2

Reprezentarea grafică a sectoarelor cadastrale în care se desfășoară lucrări de înregistrare sistematică
Județ: CONSTANȚA
UAT: ALBEȘTI

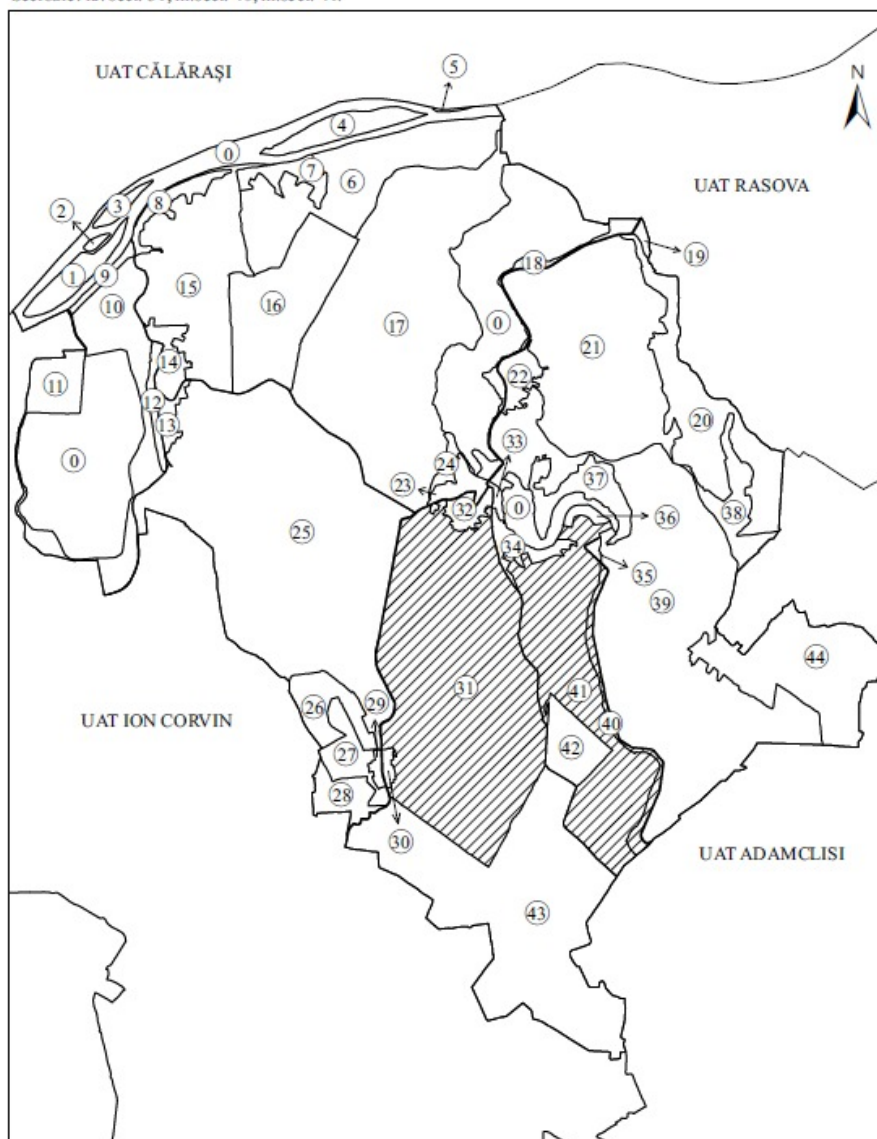
Sectoare: nr. sect. 1, nr. sect. 2



ANEXA Nr. 3

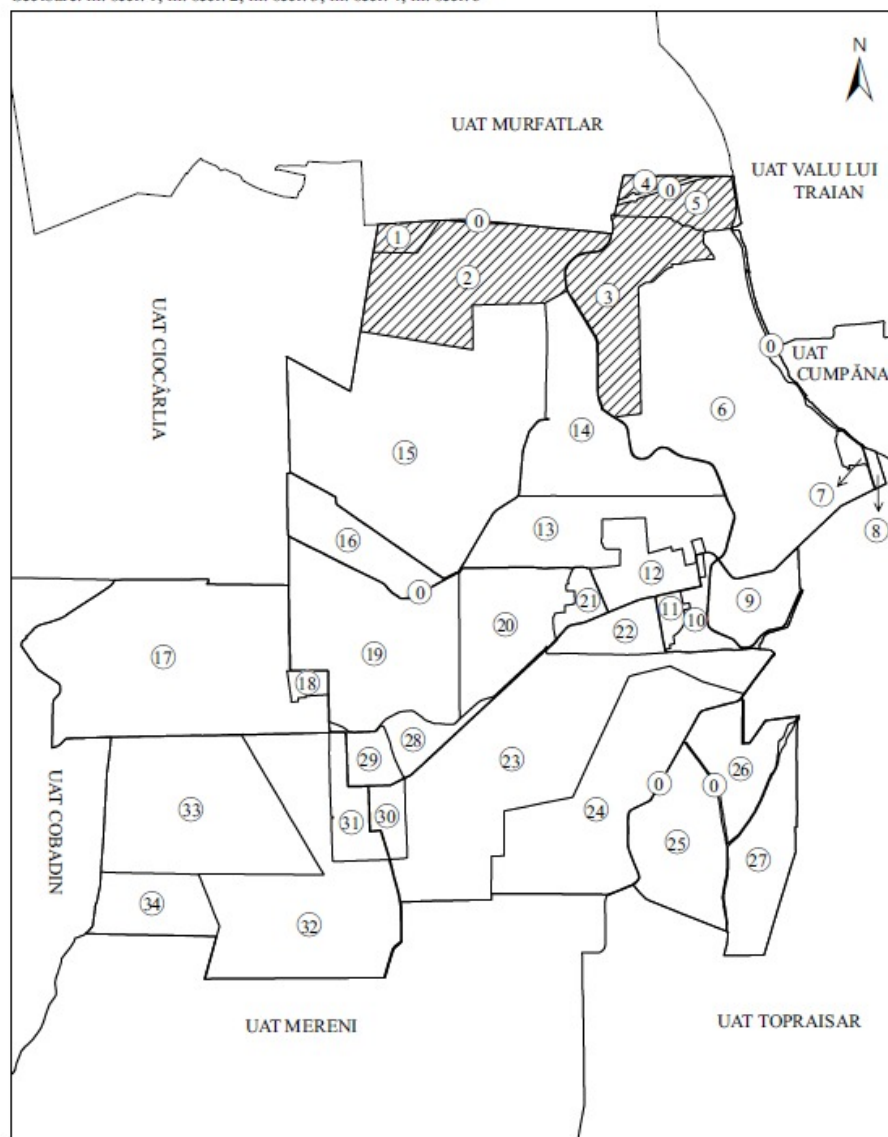
Reprezentarea grafică a sectoarelor cadastrale în care se desfășoară lucrări de înregistrare sistematică
Județ: CONSTANȚA
UAT: ALIMAN

Sectoare: nr. sect. 31, nr.sect. 40, nr.sect. 41.



ANEXA Nr. 4

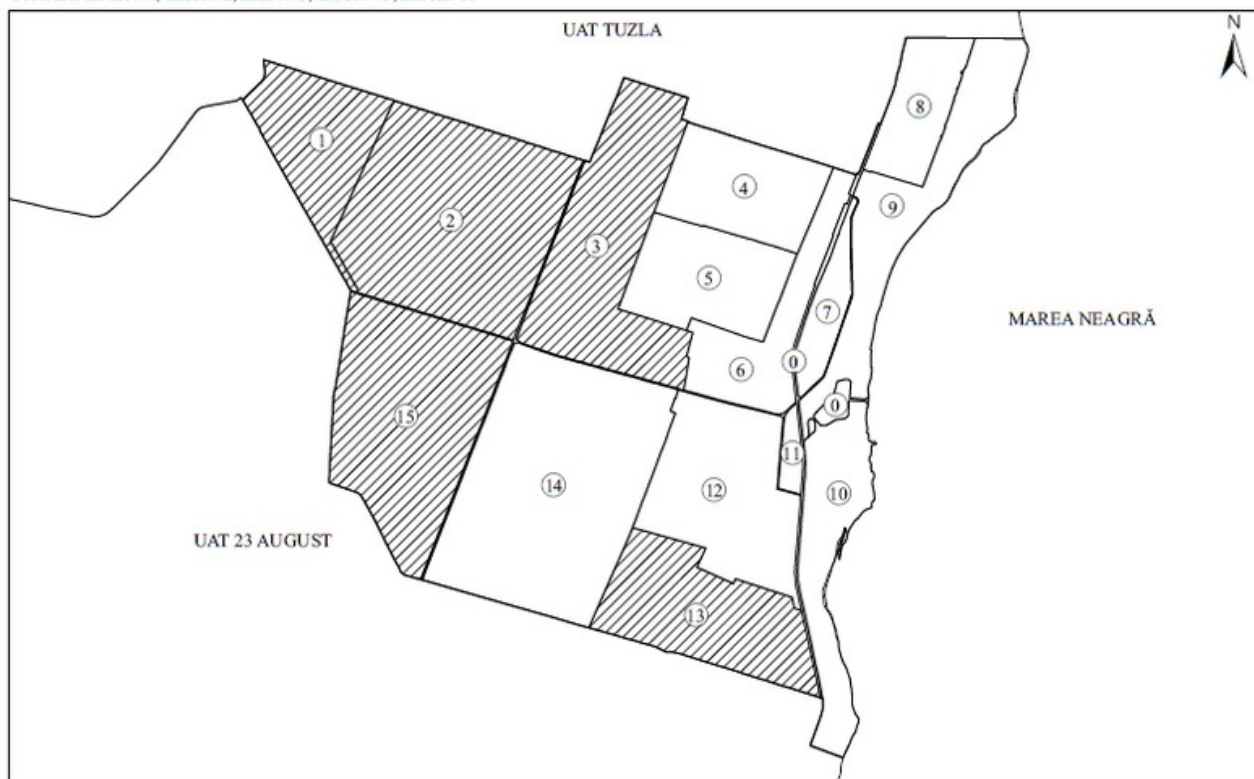
Reprezentarea grafică a sectoarelor cadastrale în care se desfășoară lucrări de înregistrare sistematică
Județ: CONSTANȚA
UAT: BĂRĂGANU
Sectoare: nr. sect. 1, nr. sect. 2, nr. sect. 3, nr. sect. 4, nr. sect. 5



ANEXA Nr. 5

Reprezentarea grafică a sectoarelor cadastrale în care se desfășoară lucrări de înregistrare sistematică
Județ: CONSTANȚA
UAT: COSTINEȘTI

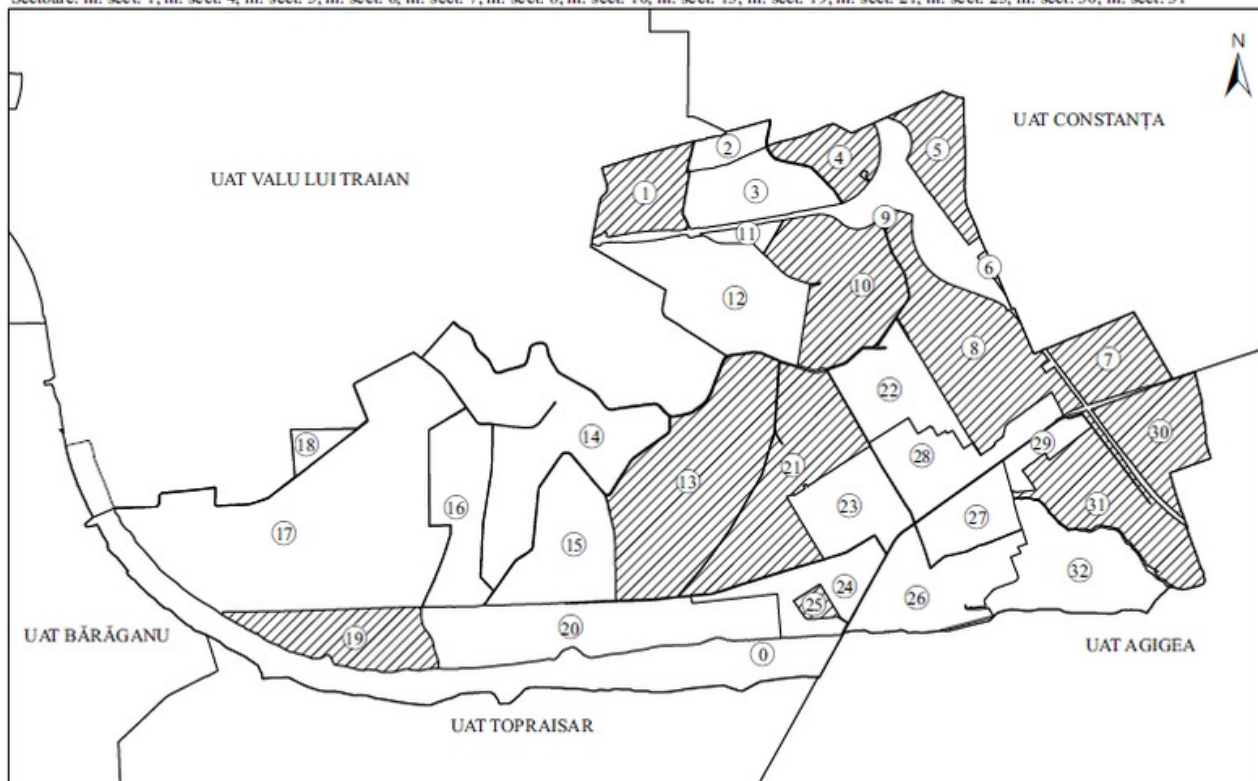
Sectoare: nr. sect. 1, nr.sect. 2, nr.sect. 3, nr.sect. 13, nr.sect. 15



ANEXA Nr. 6

Reprezentarea grafică a sectoarelor cadastrale în care se desfășoară lucrări de înregistrare sistematică
Județ: CONSTANȚA
UAT: CUMPĂNA

Sectoare: nr. sect. 1, nr. sect. 4, nr. sect. 5, nr. sect. 6, nr. sect. 7, nr. sect. 8, nr. sect. 10, nr. sect. 13, nr. sect. 19, nr. sect. 21, nr. sect. 25, nr. sect. 30, nr. sect. 31



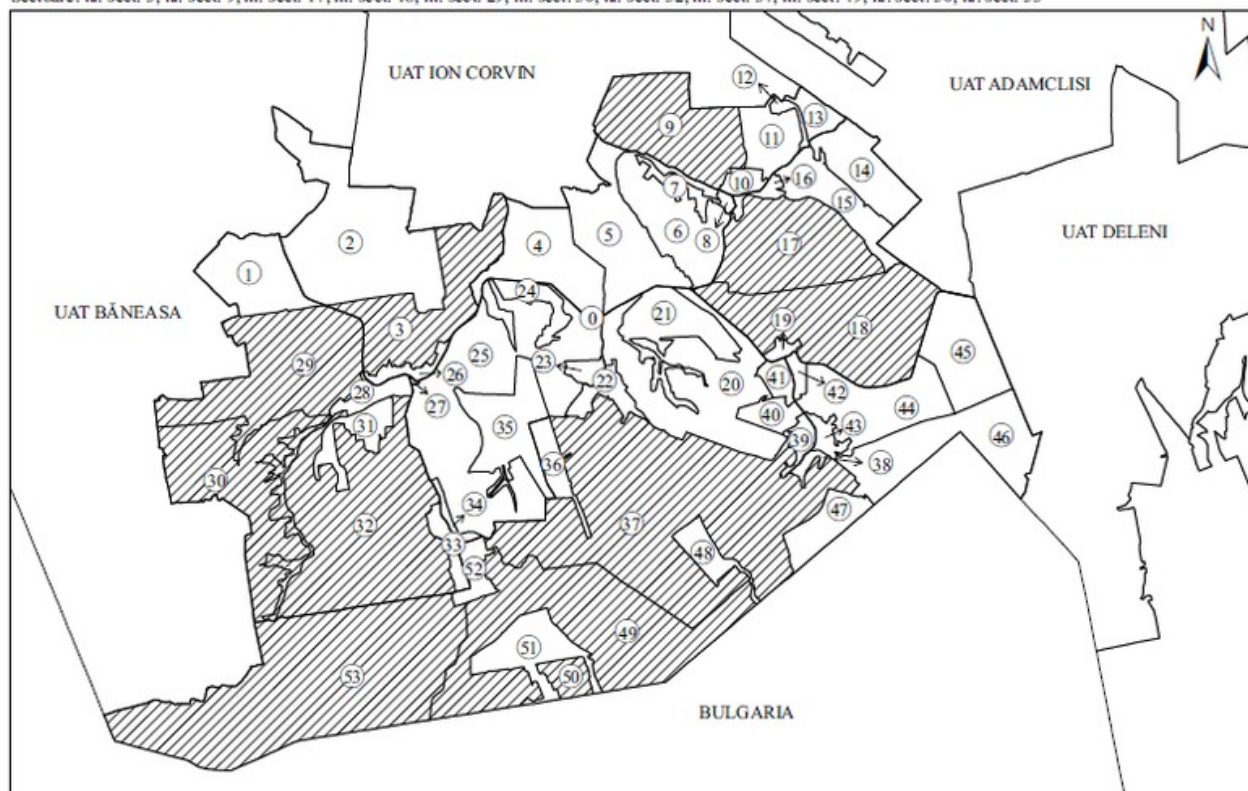
ANEXA Nr. 7

Reprezentarea grafică a sectoarelor cadastrale în care se desfășoară lucrări de înregistrare sistematică

Județ: CONSTANȚA

UAT: DOBROMIR

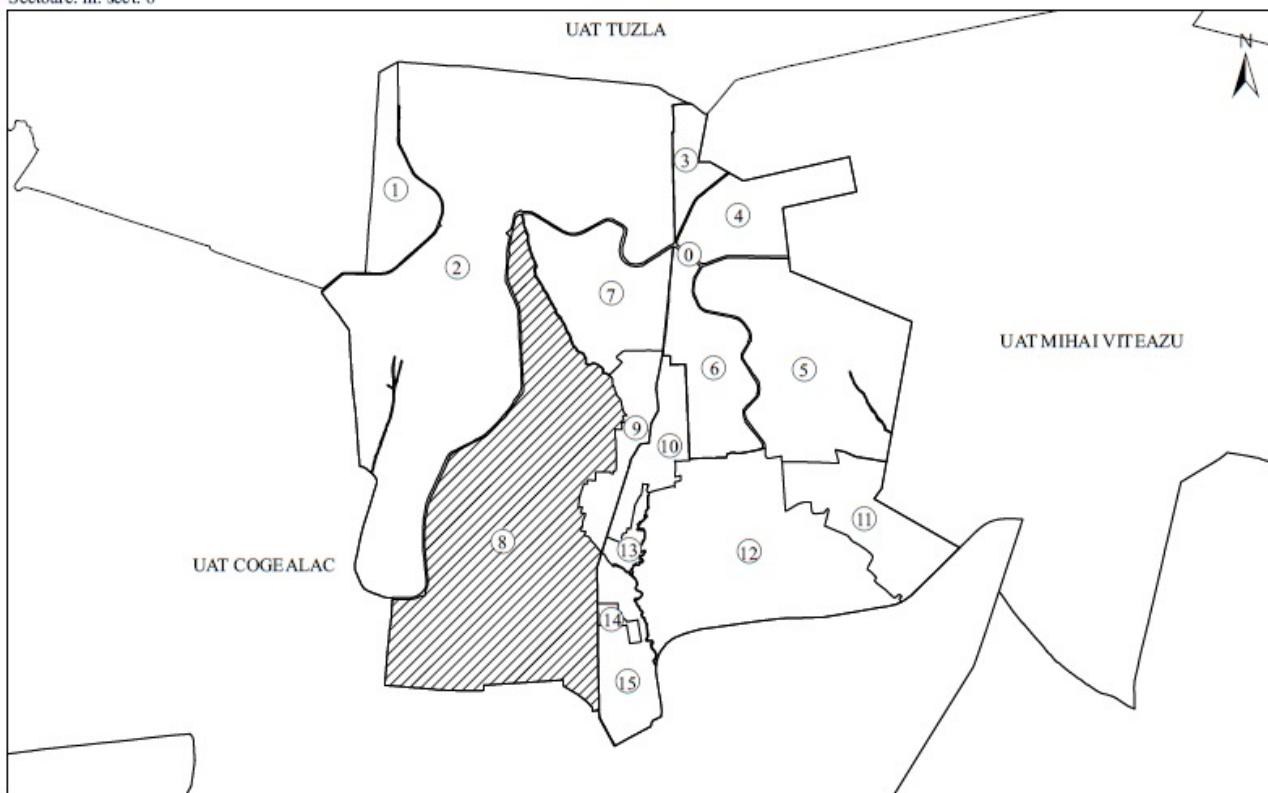
Sectoare: nr. sect. 3, nr. sect. 9, nr. sect. 17, nr. sect. 18, nr. sect. 29, nr. sect. 30, nr. sect. 32, nr. sect. 37, nr. sect. 49, nr. sect. 50, nr. sect. 53



ANEXA Nr. 8

Reprezentarea grafică a sectoarelor cadastrale în care se desfășoară lucrări de înregistrare sistematică
Județ: CONSTANȚA
UAT: FĂNTÂNELE

Sectoare: nr. sect. 8



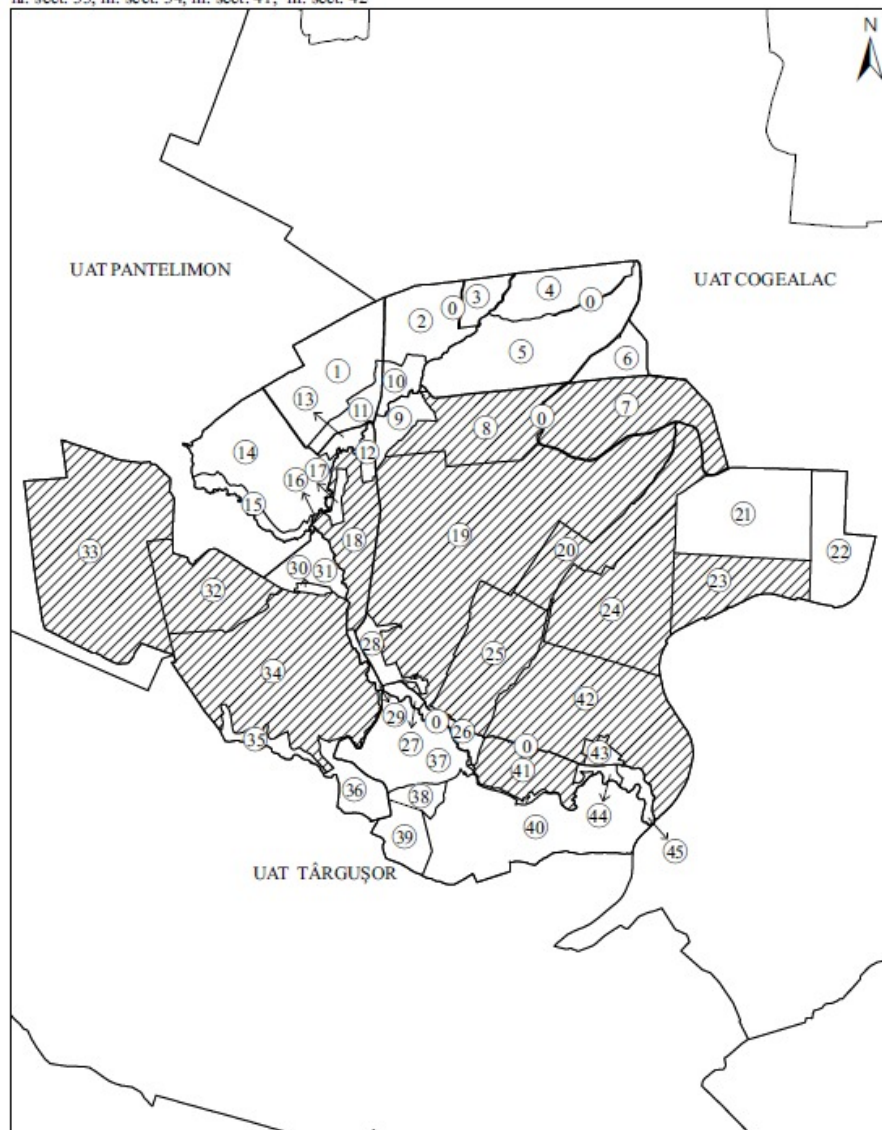
ANEXA Nr. 9

Reprezentarea grafică a sectoarelor cadastrale în care se desfășoară lucrări de înregistrare sistematică

Județ: CONSTANȚA

UAT: GRĂDINA

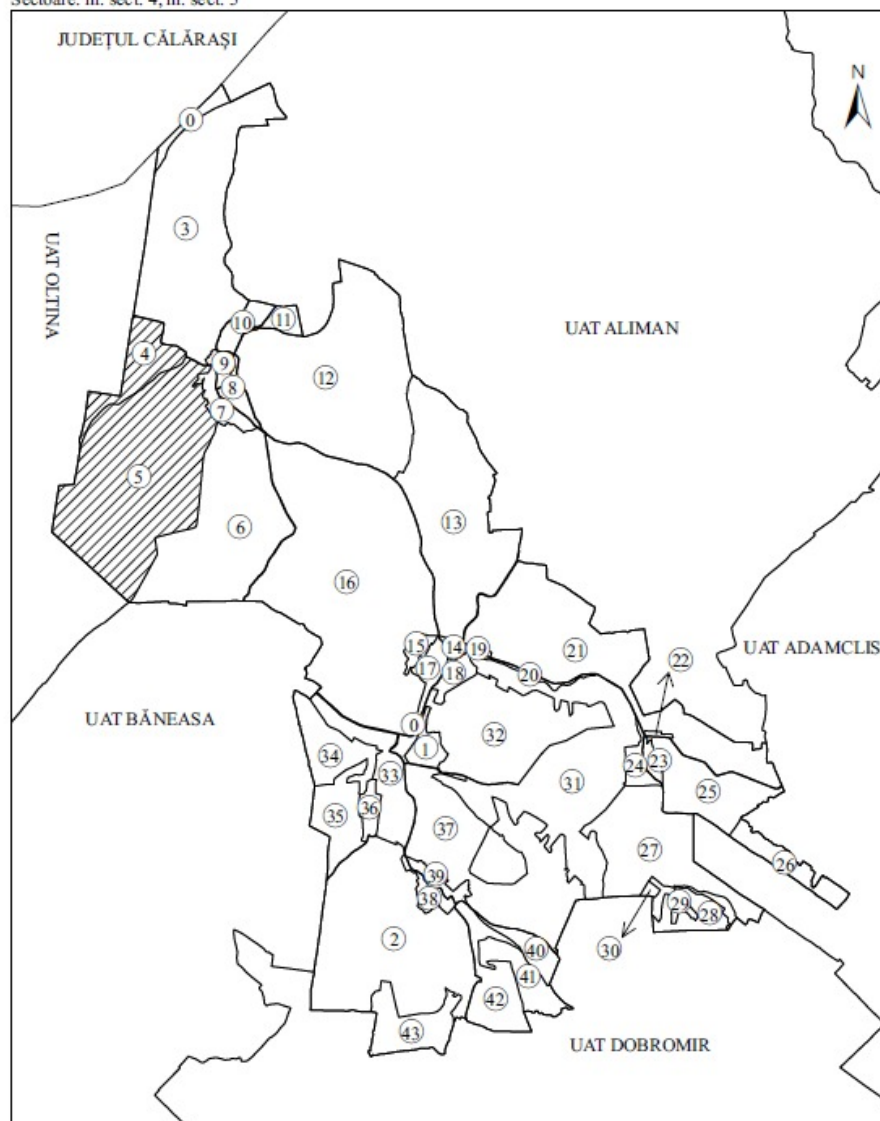
Sectoare: nr. sect. 7, nr. sect. 8, nr. sect. 18, nr. sect. 19, nr. sect. 20, nr. sect. 23, nr. sect. 24, nr. sect. 25, nr. sect. 32, nr. sect. 33, nr. sect. 34, nr. sect. 41, nr. sect. 42



ANEXA Nr. 10

Reprezentarea grafică a sectoarelor cadastrale în care se desfășoară lucrări de înregistrare sistematică
Județ: CONSTANȚA
UAT: ION CORVIN

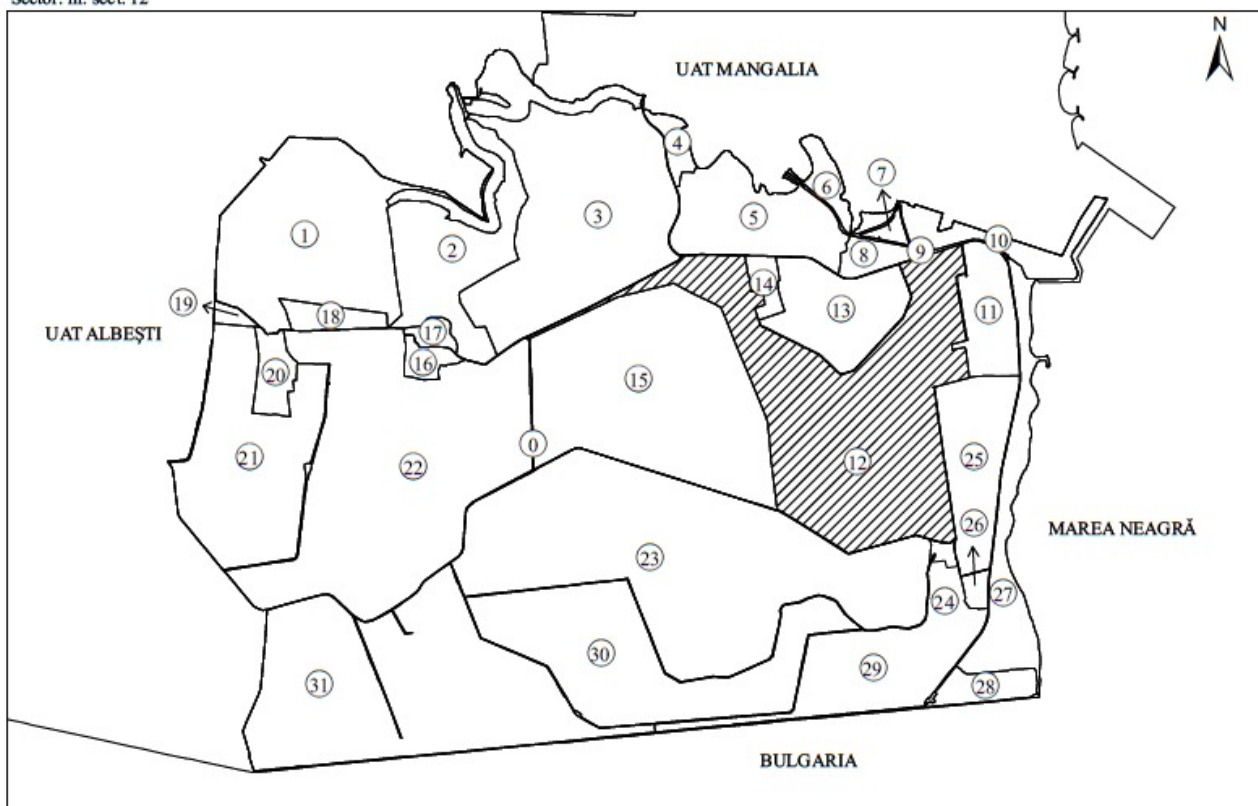
Sectoare: nr. sect. 4, nr. sect. 5



ANEXA Nr. 11

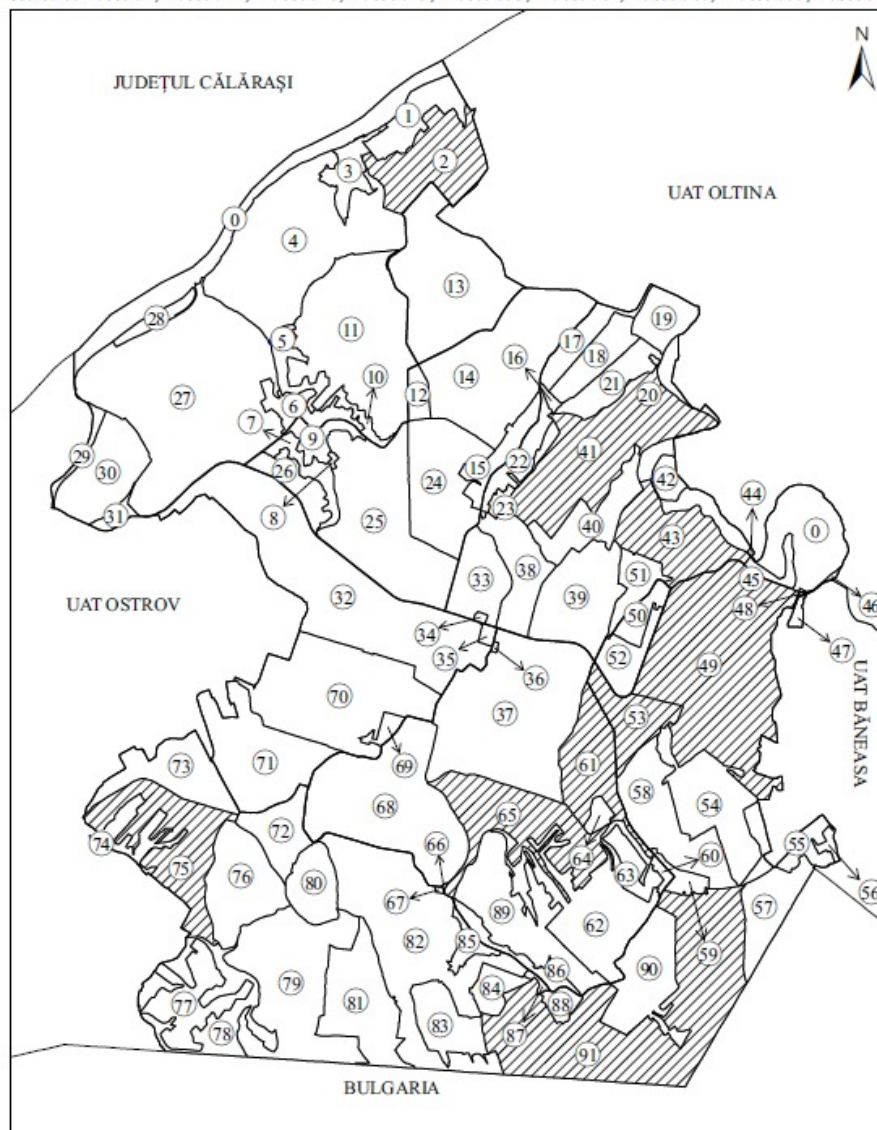
Reprezentarea grafică a sectoarelor cadastrale în care se desfășoară lucrări de înregistrare sistematică
Județ: CONSTANȚA
UAT: LIMANU

Sector: nr. sect. 12



ANEXA Nr. 12

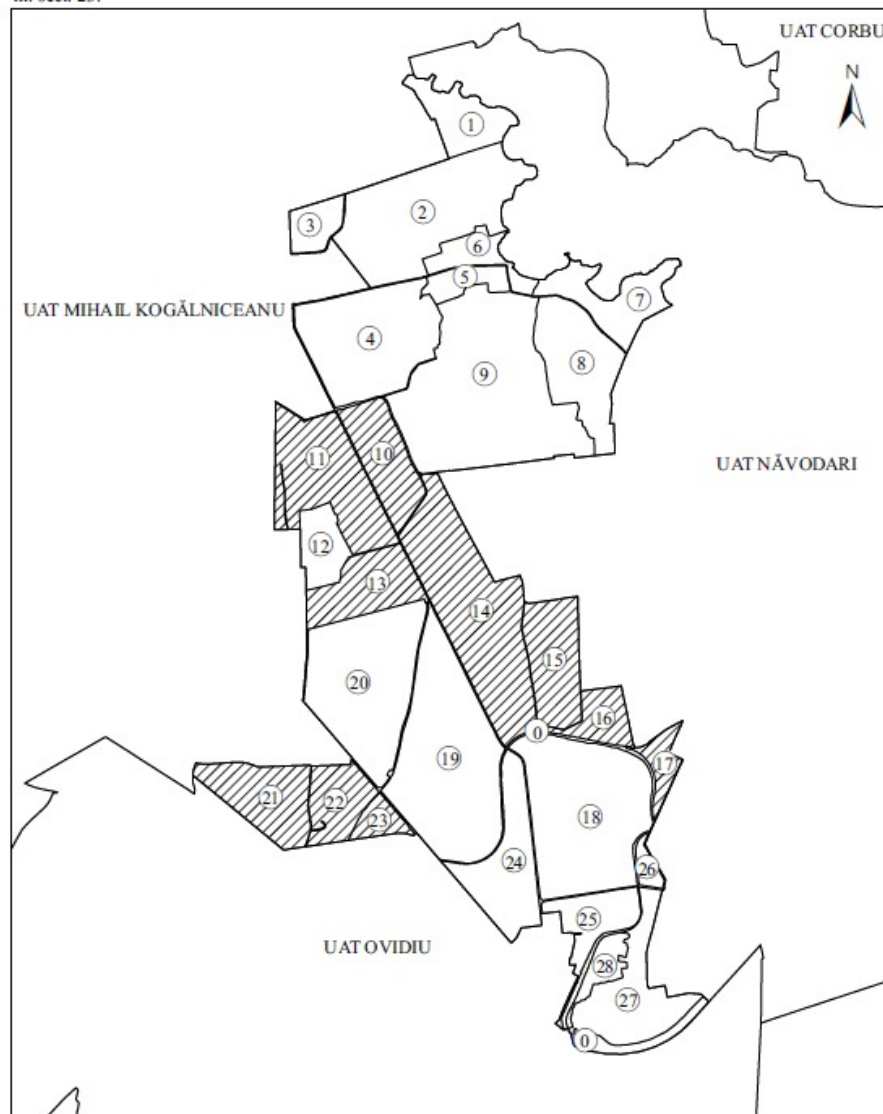
Reprezentarea grafică a sectoarelor cadastrale în care se desfășoară lucrări de înregistrare sistematică
Județ: CONSTANȚA
UAT: LIPNIȚA
Sectoare: nr. sect. 2, nr. sect. 41, nr. sect. 43, nr. sect. 49, nr. sect. 53, nr. sect. 61, nr. sect. 65, nr. sect. 75, nr. sect. 91



ANEXA Nr. 13

Reprezentarea grafică a sectoarelor cadastrale în care se desfășoară lucrări de înregistrare sistematică
Județ: CONSTANȚA
UAT: LUMINA

Sectoare: nr. sect. 10, nr. sect. 11, nr. sect. 13, nr. sect. 14, nr. sect. 15, nr. sect. 16, nr. sect. 17, nr. sect. 21, nr. sect. 22,
nr. sect. 23.



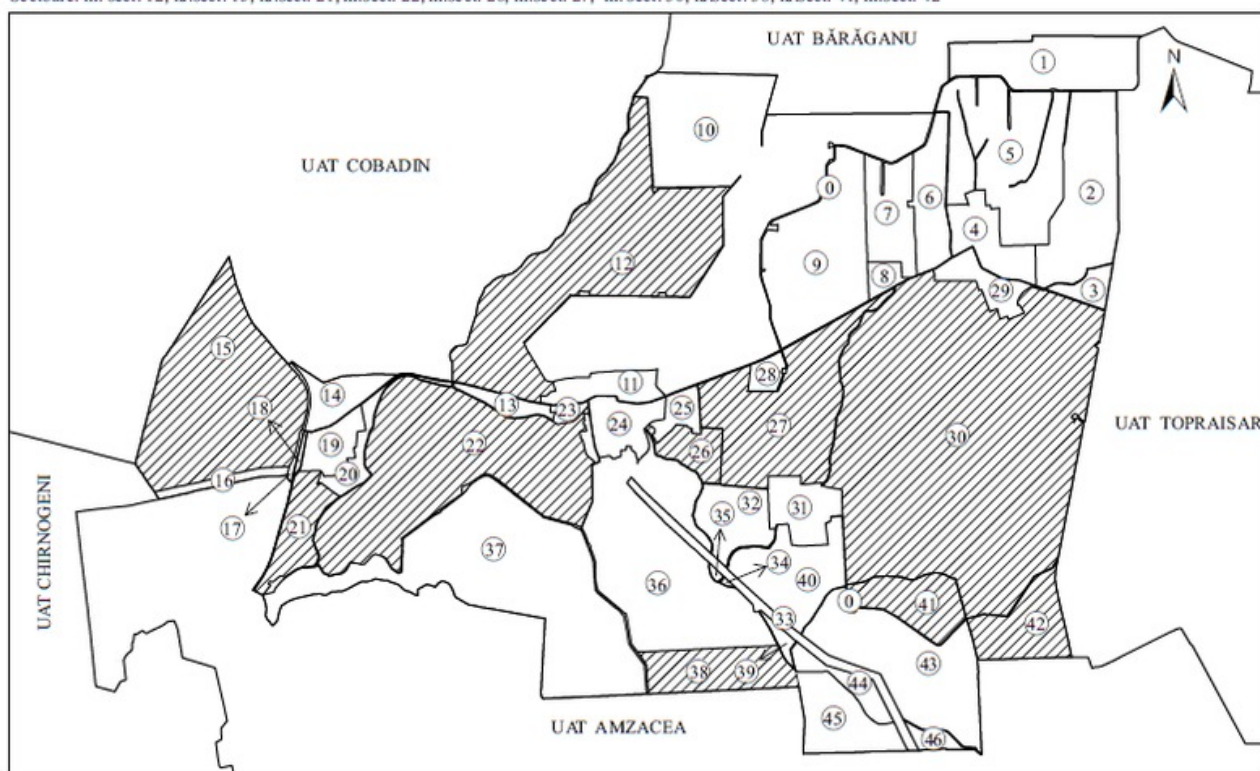
ANEXA Nr. 14

Reprezentarea grafică a sectoarelor cadastrale în care se desfășoară lucrări de înregistrare sistematică

Județ: CONSTANȚA

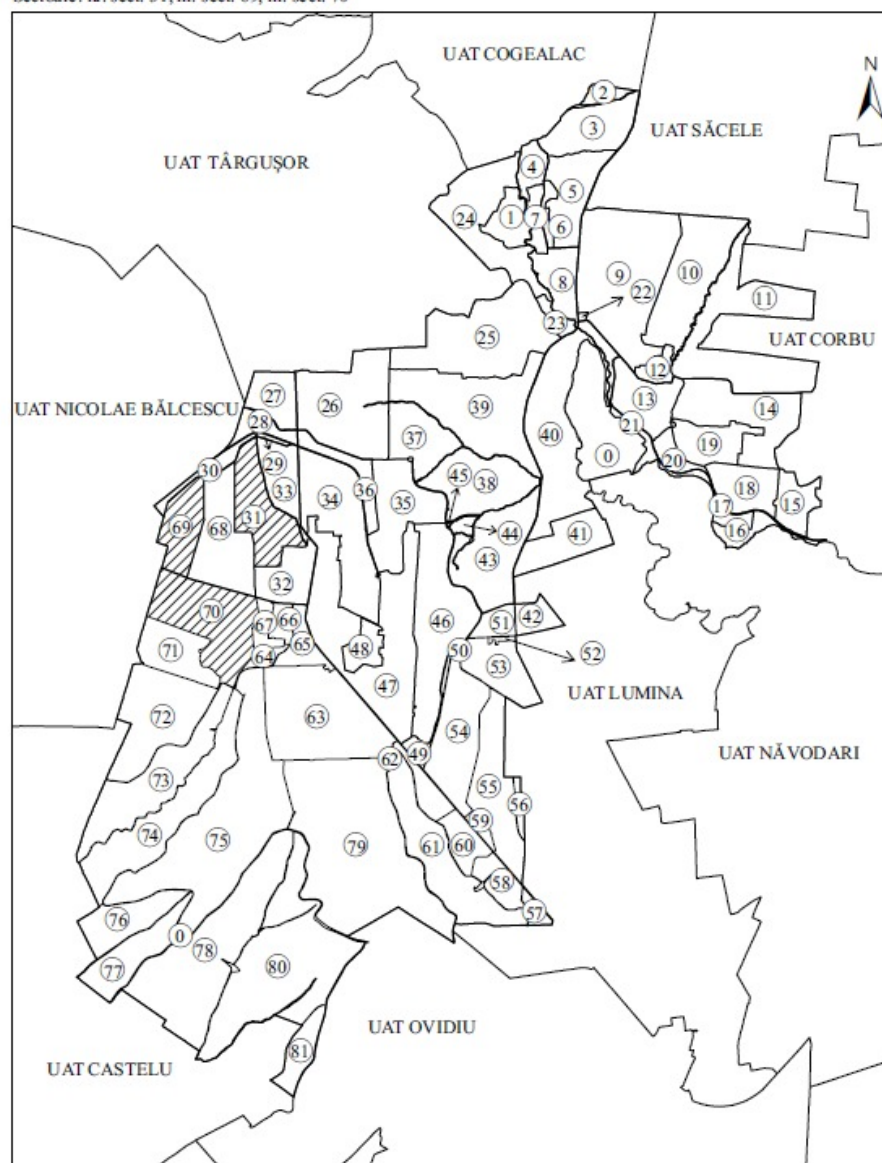
UAT: MERENI

Sectoare: nr. sect. 12, nr.sect. 15, nr.sect. 21, nr.sect. 22, nr.sect. 26, nr.sect. 27, nr. sect. 30, nr.sect. 38, nr.sect. 41, nr.sect. 42



ANEXA Nr. 15

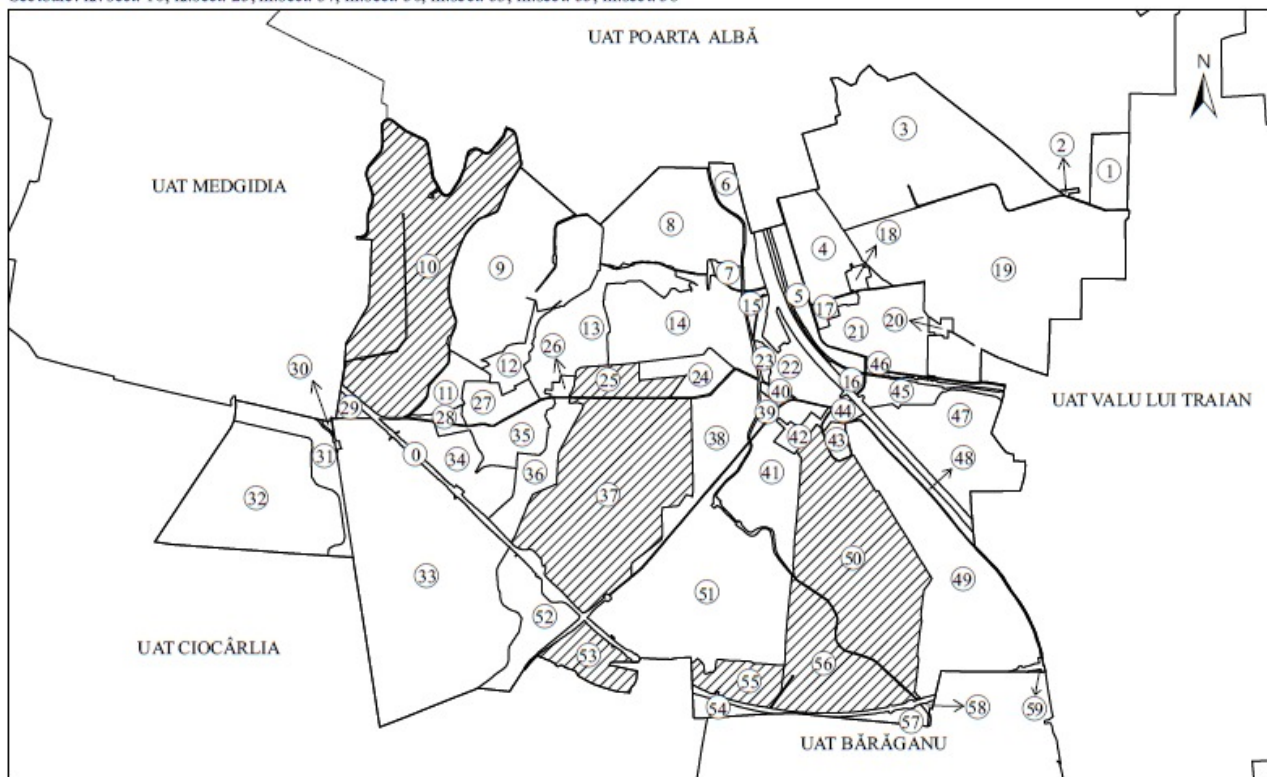
Reprezentarea grafică a sectoarelor cadastrale în care se desfășoară lucrări de înregistrare sistematică
Județ: CONSTANȚA
UAT: MIHAIL KOGĂLNICEANU
Sectoare: nr. sect. 31, nr. sect. 69, nr. sect. 70



ANEXA Nr. 16

Reprezentarea grafică a sectoarelor cadastrale în care se desfășoară lucrări de înregistrare sistematică
Județ: CONSTANȚA
UAT: MURFATLAR

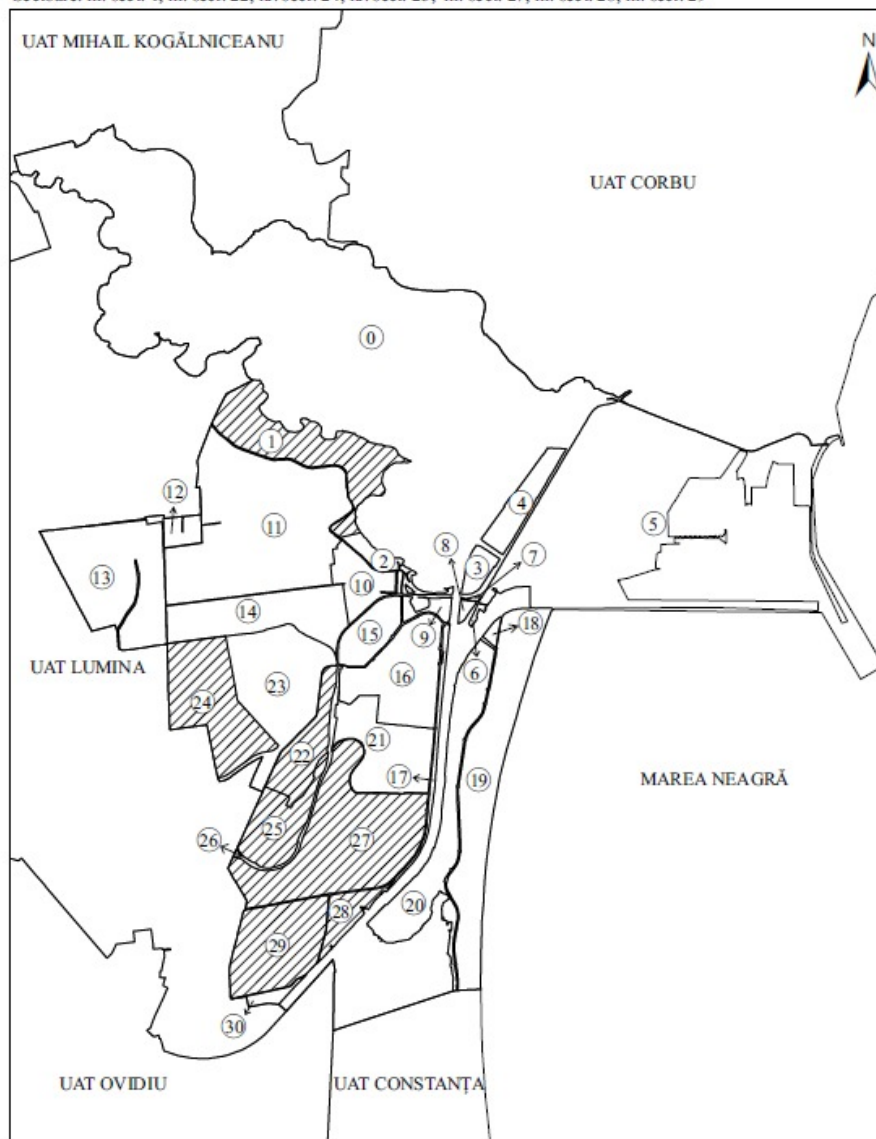
Sectoare: nr. sect. 10, nr.sect. 25, nr.sect. 37, nr.sect. 50, nr.sect. 53, nr.sect. 55, nr.sect. 56



ANEXA Nr. 17

Reprezentarea grafică a sectoarelor cadastrale în care se desfășoară lucrări de înregistrare sistematică
Județ: CONSTANȚA
UAT: NĂVODARI

Sectoare: nr. sect. 1, nr. sect. 22, nr. sect. 24, nr. sect. 25, nr. sect. 27, nr. sect. 28, nr. sect. 29



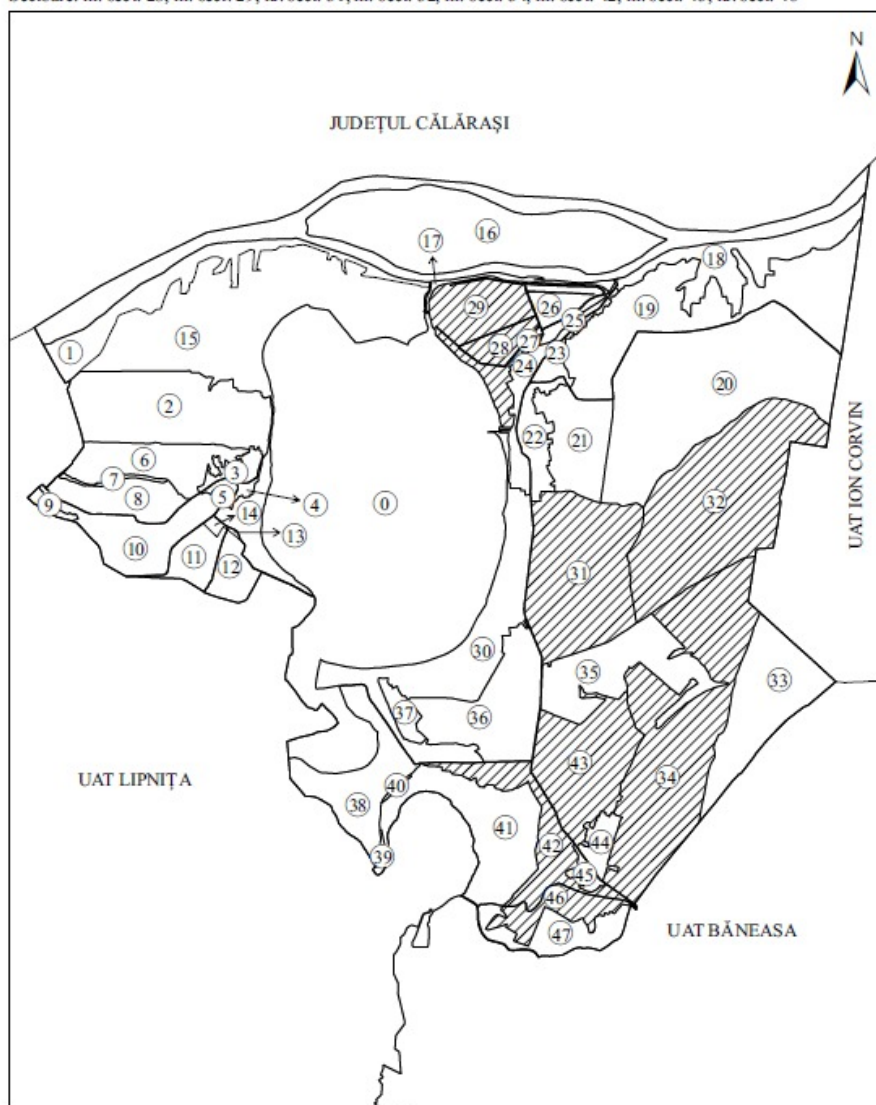
ANEXA Nr. 18

Reprezentarea grafică a sectoarelor cadastrale în care se desfășoară lucrări de înregistrare sistematică

Județ: CONSTANȚA

UAT: OLTINA

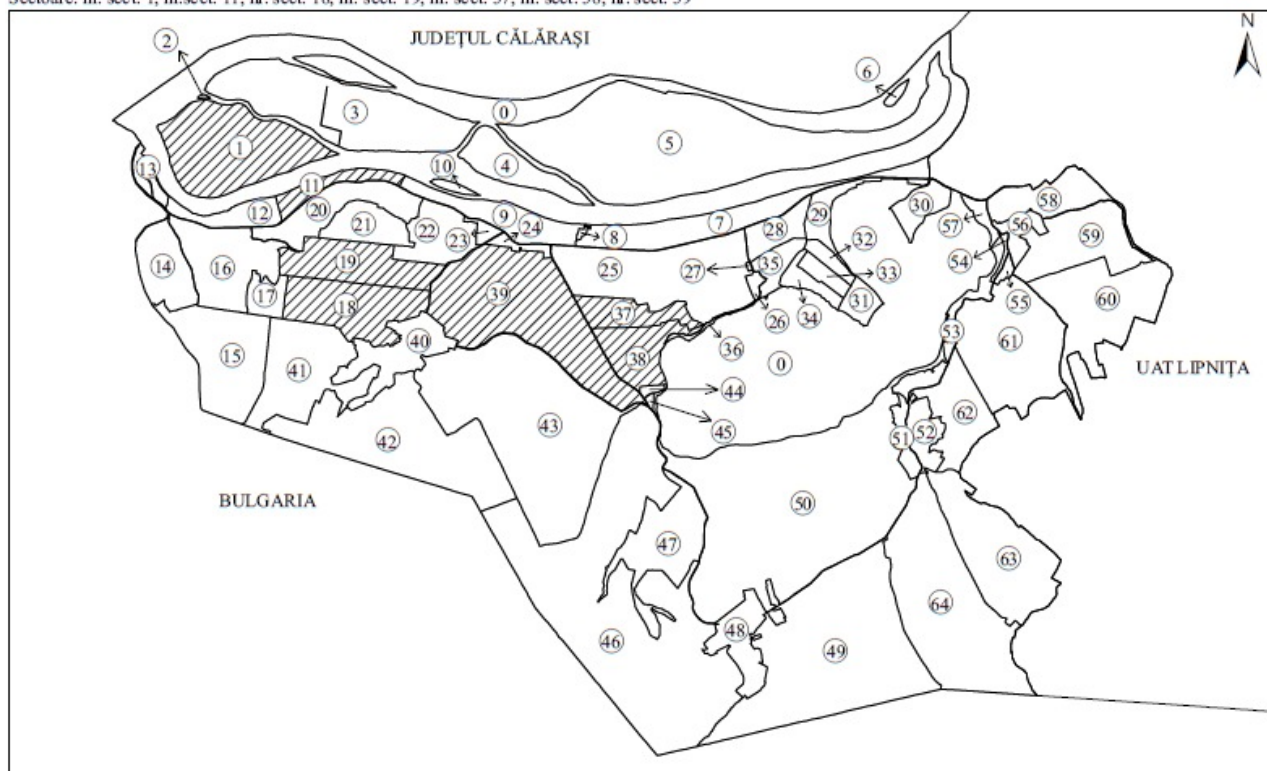
Sectoare: nr. sect. 28, nr. sect. 29, nr. sect. 31, nr. sect. 32, nr. sect. 34, nr. sect. 42, nr. sect. 43, nr. sect. 46



ANEXA Nr. 19

Reprezentarea grafică a sectoarelor cadastrale în care se desfășoară lucrări de înregistrare sistematică
Județ: CONSTANȚA
UAT: OSTROV

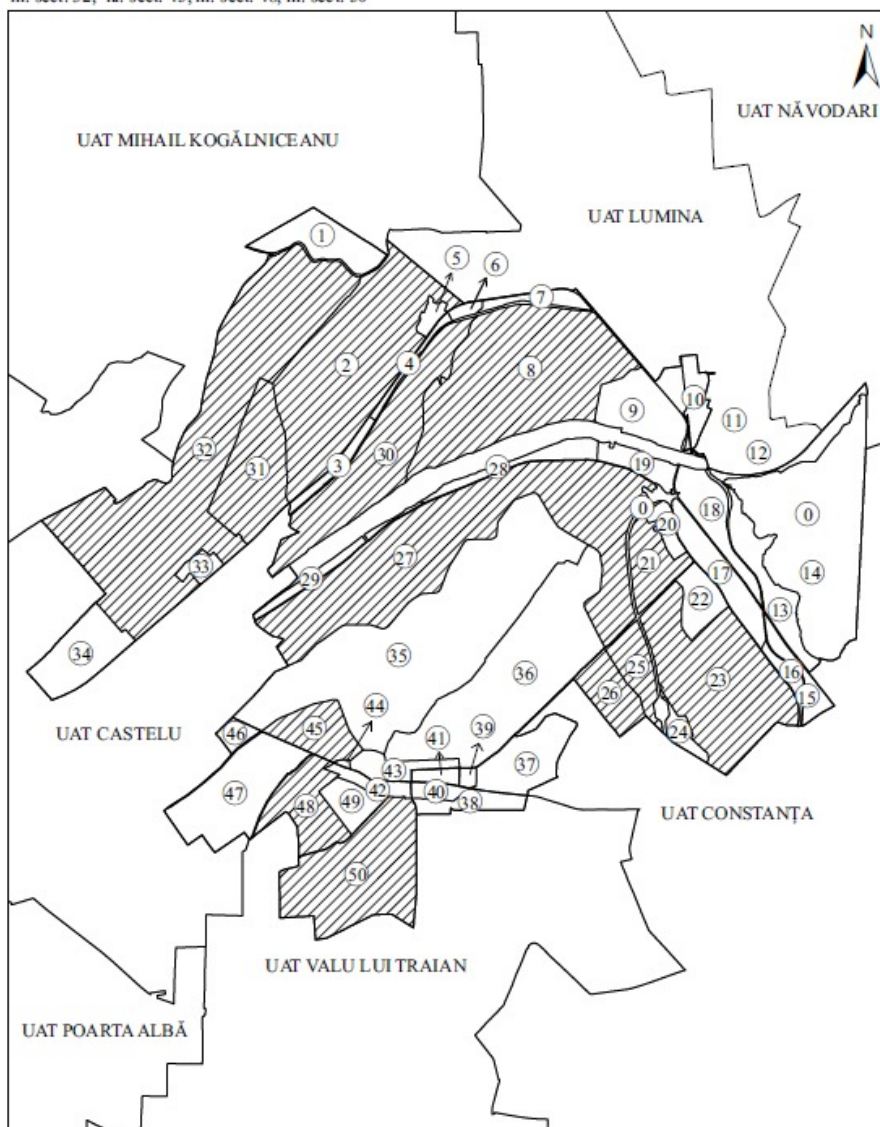
Sectoare: nr. sect. 1, nr.sect. 11, nr. sect. 18, nr. sect. 19, nr. sect. 37, nr. sect. 38, nr. sect. 39



ANEXA Nr. 20

Reprezentarea grafică a sectoarelor cadastrale în care se desfășoară lucrări de înregistrare sistematică
Județ: CONSTANȚA
UAT: OVIDIU

Sectoare: nr. sect. 2, nr. sect. 8, nr. sect. 21, nr. sect. 23, nr. sect. 25, nr. sect. 26, nr. sect. 27, nr. sect. 30, nr. sect. 31,
nr. sect. 32, nr. sect. 45, nr. sect. 48, nr. sect. 50



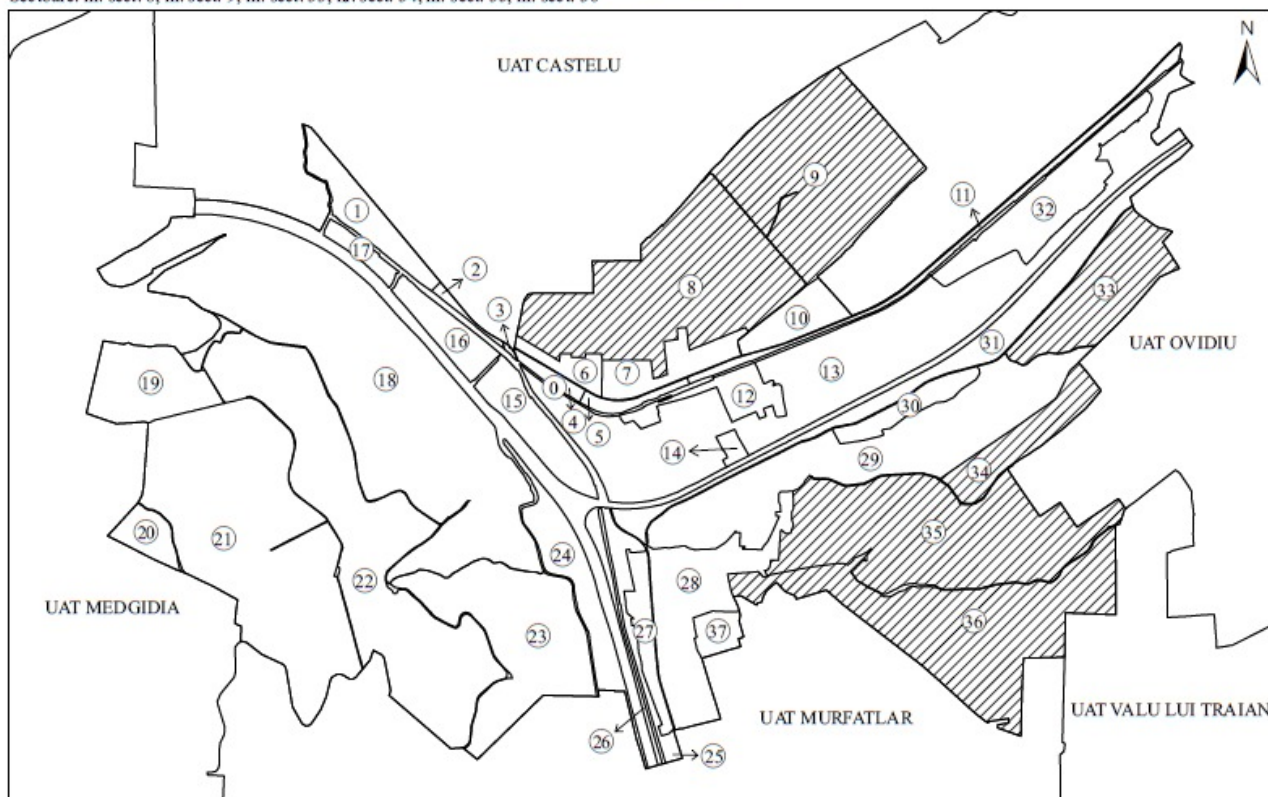
ANEXA Nr. 21

Reprezentarea grafică a sectoarelor cadastrale în care se desfășoară lucrări de înregistrare sistematică

Județ: CONSTANȚA

UAT: POARTA ALBĂ

Sectoare: nr. sect. 8, nr. sect. 9, nr. sect. 33, nr. sect. 34, nr. sect. 35, nr. sect. 36

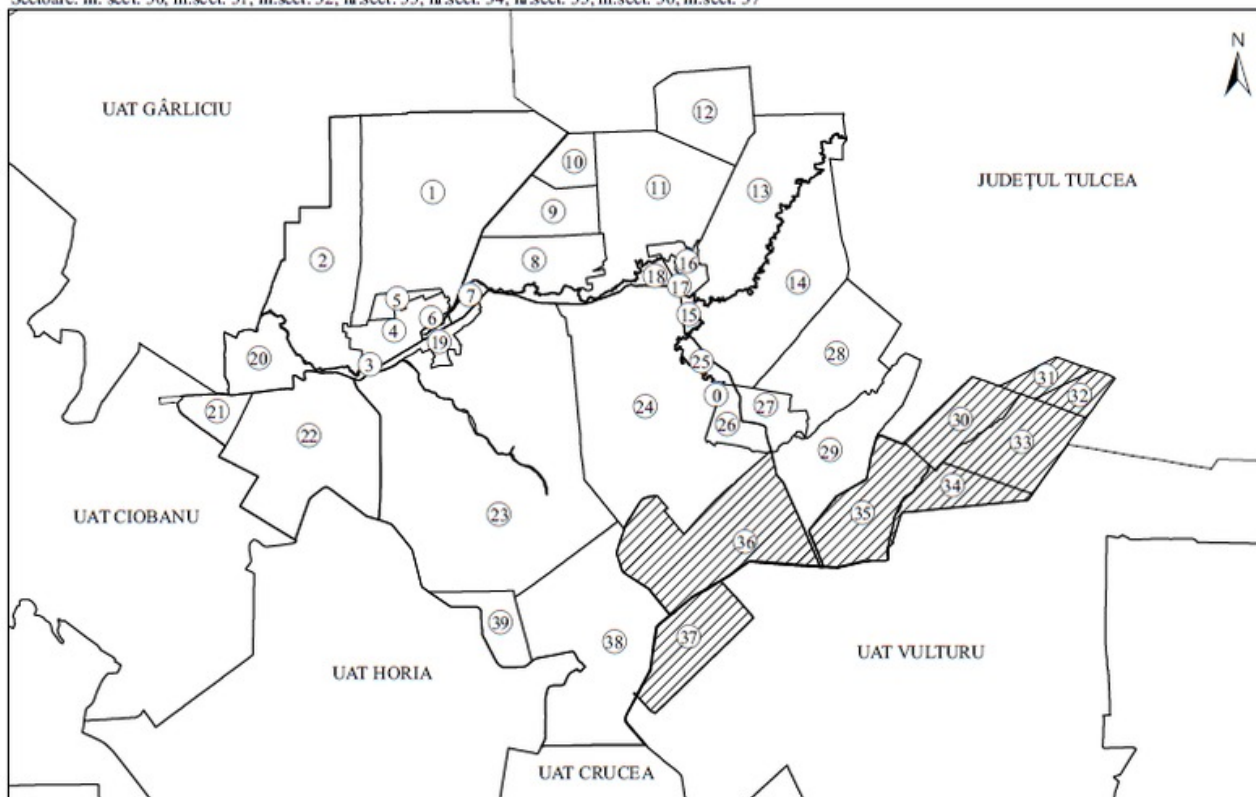
**ANEXA Nr. 22**

Reprezentarea grafică a sectoarelor cadastrale în care se desfășoară lucrări de înregistrare sistematică

Județ: CONSTANȚA

UAT: SARAIU

Sectoare: nr. sect. 30, nr.sect. 31, nr.sect. 32, nr.sect. 33, nr.sect. 34, nr.sect. 35, nr.sect. 36, nr.sect. 37



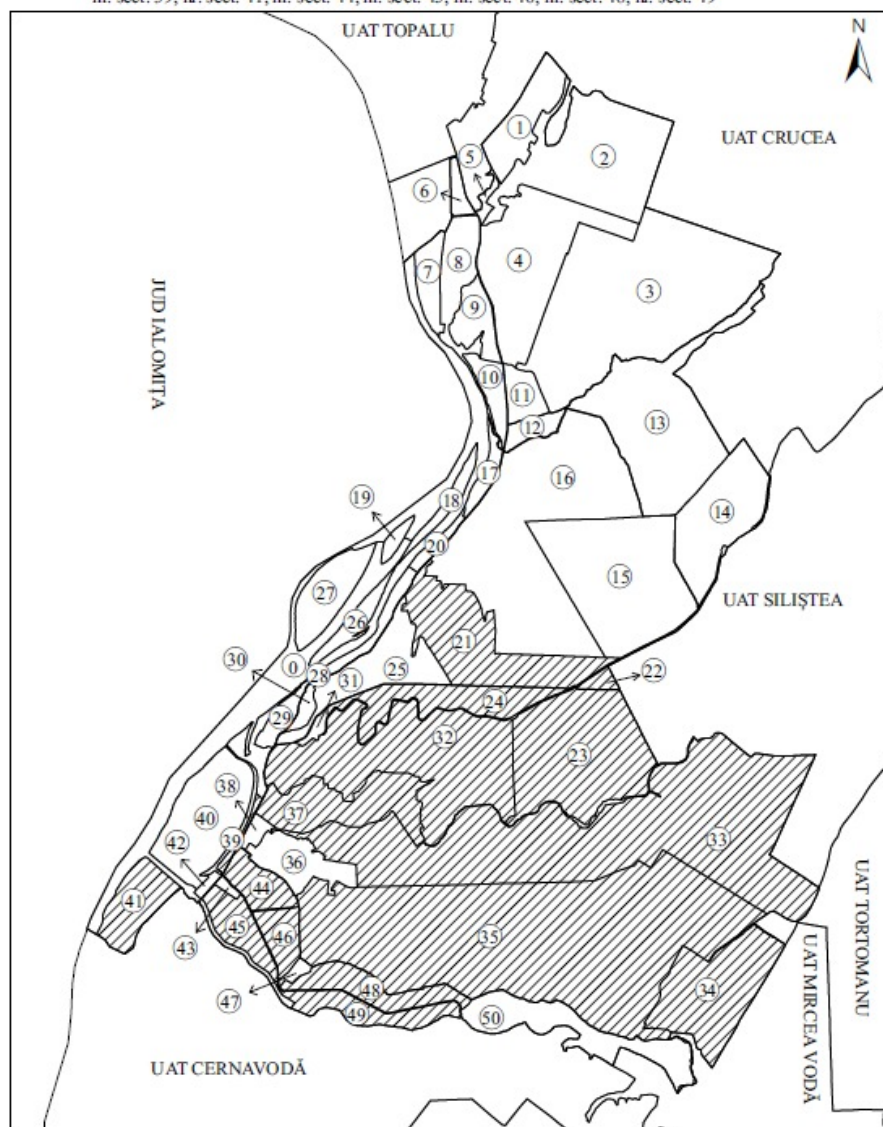
ANEXA Nr. 23

Reprezentarea grafică a sectoarelor cadastrale în care se desfășoară lucrări de înregistrare sistematică

Județ: CONSTANȚA

UAT: SEIMENI

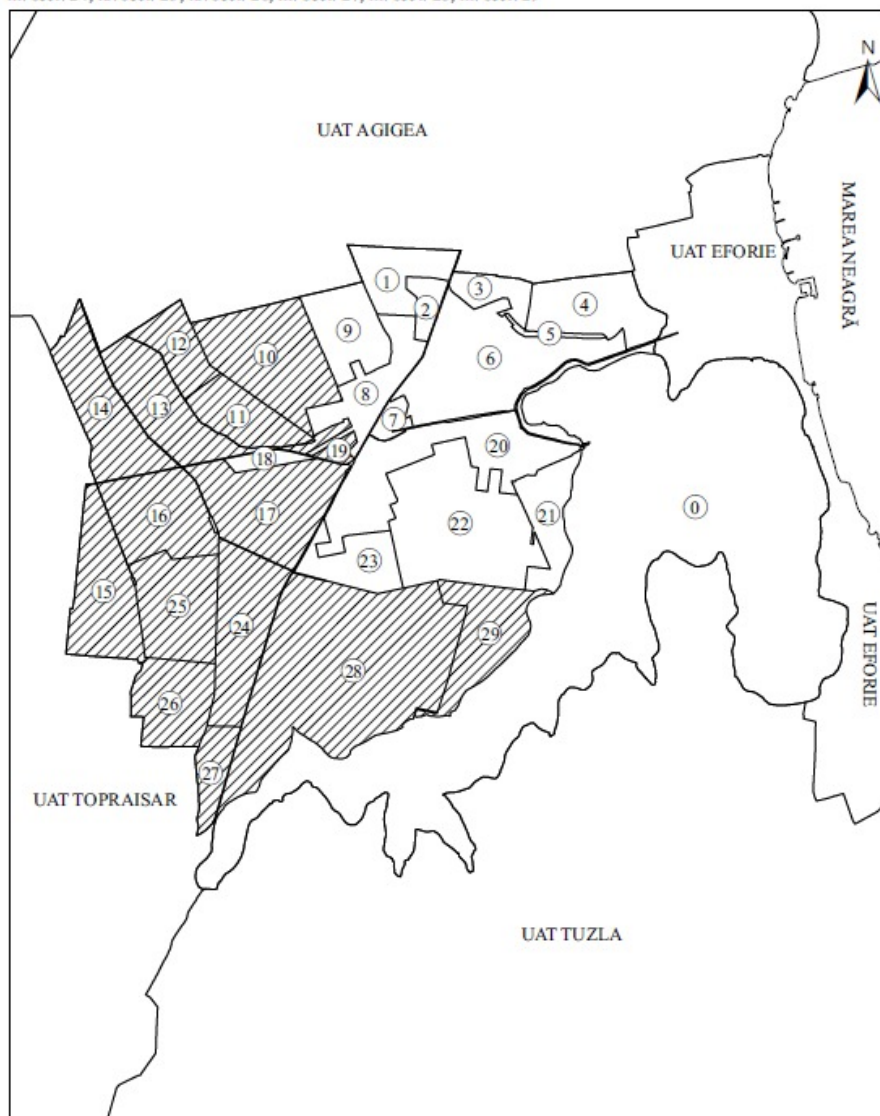
Sectoare: nr. sect. 21, nr. sect. 22, nr. sect. 23, nr. sect. 24, nr. sect. 32, nr. sect. 33, nr. sect. 34, nr. sect. 35, nr. sect. 37,
nr. sect. 39, nr. sect. 41, nr. sect. 44, nr. sect. 45, nr. sect. 46, nr. sect. 48, nr. sect. 49



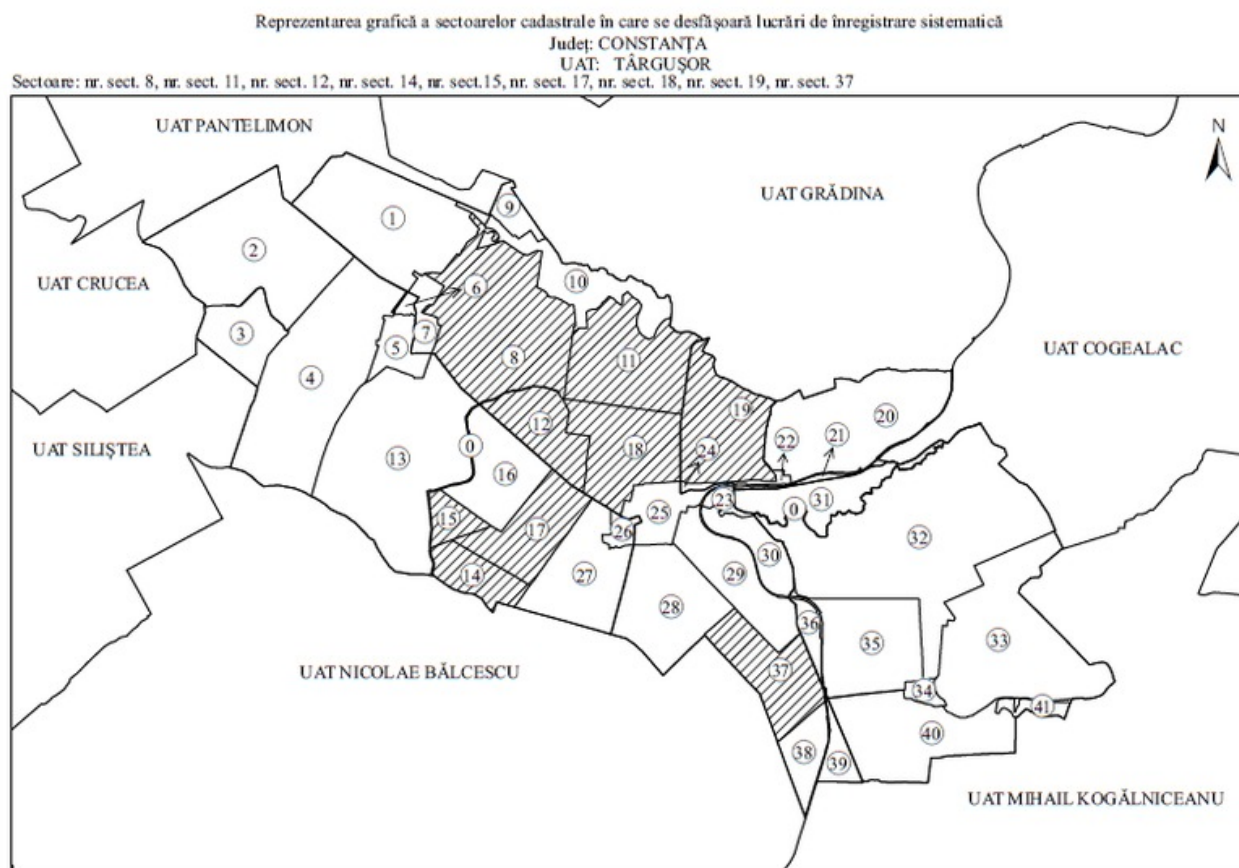
ANEXA Nr. 24

Reprezentarea grafică a sectoarelor cadastrale în care se desfășoară lucrări de înregistrare sistematică
Județ: CONSTANȚA
UAT: TECHIRGHIOI

Sectoare: nr. sect. 10, nr. sect. 11, nr. sect. 12, nr. sect. 13, nr. sect. 14, nr. sect. 15, nr. sect. 16, nr. sect. 17, nr. sect. 19,
nr. sect. 24, nr. sect. 25, nr. sect. 26, nr. sect. 27, nr. sect. 28, nr. sect. 29



ANEXA Nr. 25



ANEXA Nr. 26

Reprezentarea grafică a sectoarelor cadastrale în care se desfășoară lucrări de înregistrare sistematică

Județ: CONSTANȚA

UAT: TOPRAISAR

Sectoare: nr. sect. 2, nr. sect. 8, nr. sect. 11, nr. sect. 20, nr. sect. 23, nr. sect. 37, nr. sect. 40, nr. sect. 42, nr. sect. 43, nr. sect. 52, nr. sect. 53, nr. sect. 54, nr. sect. 61, nr. sect. 64

