

**DATE DESPRE IMOBILUL NR. 19006**

Oficiul de Cadastru și Publicitate Imobiliară CONSTANTA
Biroul de Cadastru și Publicitate Imobiliară Mangalia

A. Partea I. Descrierea imobilului

TEREN Extravilan

Adresa: Jud. Constanta, De 982/7

| Nr. Crt | Nr cadastral Nr. topografic | Suprafața* (mp) | Observații / Referințe |
|---------|-----------------------------|-----------------|---|
| A1 | | 1.627 | Sector cadastral:19 Teren neimprejmuit; |

B. Partea II. Proprietari și acte

| Inscrieri privitoare la dreptul de proprietate și alte drepturi reale | Referințe |
|---|-----------|
| / | |
| Act Normativ nr. 904, din 22/08/2002 emis de GUVERNUL ROMANIEI (Adeverinta nr 2218/11.12.2025); | |
| B1 | A1 |
| Intabulare, drept de PROPRIETATE, dobandit prin Lege, cota actuala 1/1 | |
| 1) COMUNA DUMBRĂVENI, CIF:6398771, DOMENIUL PUBLIC | |

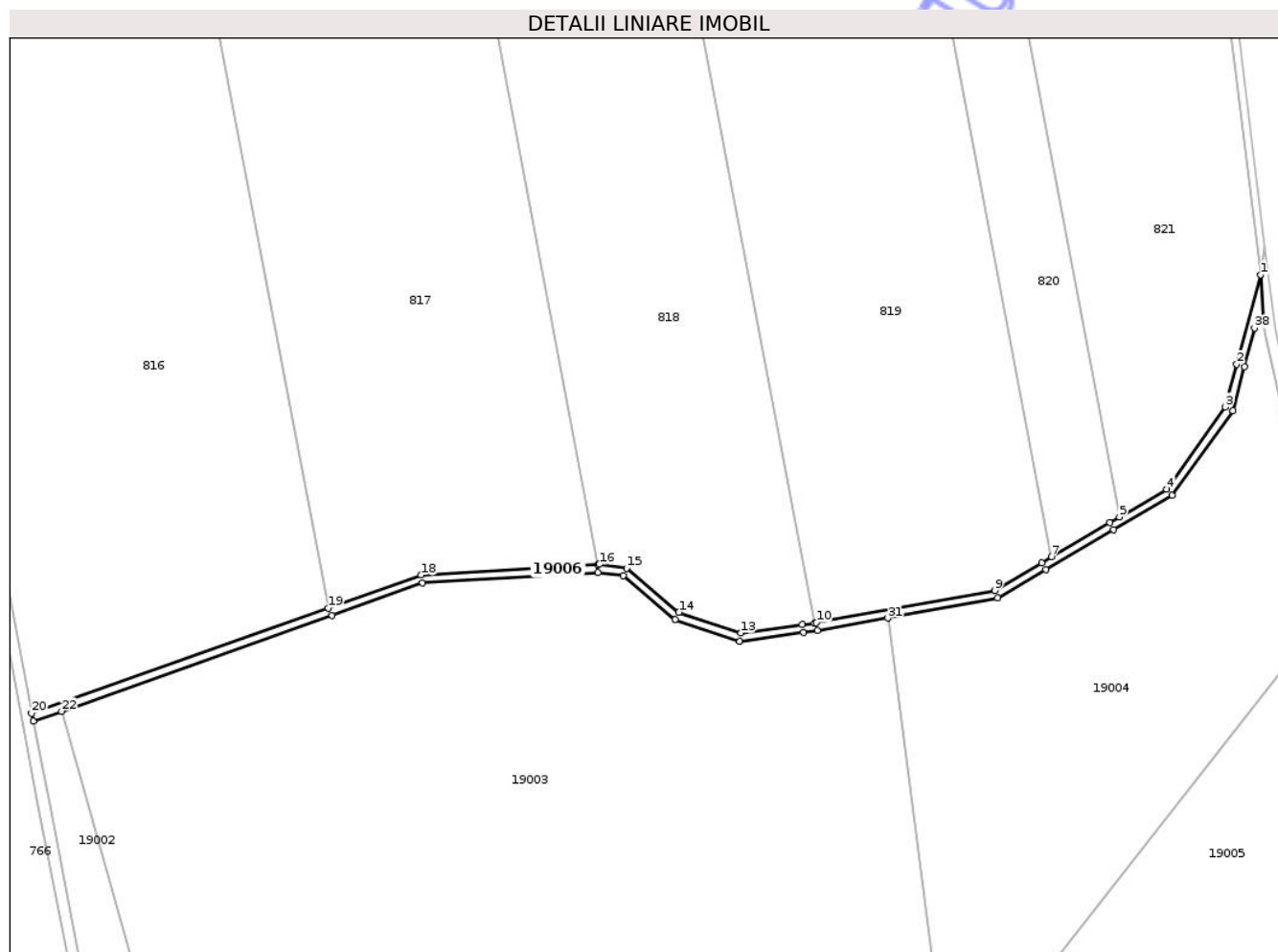
C. Partea III. SARCINI .

| Inscrieri privind dezmembramintele dreptului de proprietate, drepturi reale de garanție și sarcini | Referințe |
|--|-----------|
| NU SUNT | |

Teren

| | | |
|--------------|-----------------|------------------------|
| Nr cadastral | Suprafața (mp)* | Observații / Referințe |
| | 1.627 | |

* Suprafața este determinată în planul de proiecție Stereo 70.



Date referitoare la teren

| Crt | Categorie folosință | Intra vilan | Suprafața (mp) | Tarla | Parcelă | Nr. topo | Observații / Referințe |
|-----|---------------------|-------------|----------------|-------|---------|----------|------------------------|
| 1 | drum | NU | 1.627 | - | - | - | |

Lungime Segmente

1) Valorile lungimilor segmentelor sunt obținute din proiecție în plan.

| Punct început | X / Y | Punct sfârșit | X / Y | Lungime segment (** (m) |
|---------------|----------------------------|---------------|----------------------------|-------------------------|
| 1 | 738.308,558 276.726,73 | 2 | 738.299,698 276.693,306 | 34.578 |
| 3 | 738.295,475 276.677,377 | 4 | 738.273,564 276.646,802 | 37.615 |
| 5 | 738.255,936 276.636,405 | 6 | 738.252,31 276.634,267 | 4.209 |
| 7 | 738.230,624 276.621,476 | 8 | 738.226,998 276.619,337 | 4.21 |
| 9 | 738.209,442 276.608,983 | 10 | 738.142,853 276.596,957 | 67.666 |

| Punct început | X / Y | Punct sfârșit | X / Y | Lungime segment (** (m) |
|---------------|----------------------------|---------------|----------------------------|-------------------------|
| 2 | 738.299,698 276.693,306 | 3 | 738.295,475 276.677,377 | 16.48 |
| 4 | 738.273,564 276.646,802 | 5 | 738.255,936 276.636,405 | 20.466 |
| 6 | 738.252,31 276.634,267 | 7 | 738.230,624 276.621,476 | 25.178 |
| 8 | 738.226,998 276.619,337 | 9 | 738.209,442 276.608,983 | 20.382 |
| 10 | 738.142,853 276.596,957 | 11 | 738.142,09 276.596,853 | 0.77 |

| Punct început | X / Y | Punct sfârşit | X / Y | Lungime segment (** (m) |
|---------------|----------------------------|---------------|----------------------------|-------------------------|
| 11 | 738.142,09 276.596,853 | 12 | 738.137,6 276.596,242 | 4.532 |
| 13 | 738.114,614 276.593,115 | 14 | 738.091,58 276.600,839 | 24.294 |
| 15 | 738.072,045 276.617,342 | 16 | 738.061,826 276.618,709 | 10.31 |
| 17 | 738.061,432 276.618,685 | 18 | 737.995,341 276.614,716 | 66.21 |
| 19 | 737.960,706 276.602,434 | 20 | 737.850,036 276.563,19 | 117.421 |
| 21 | 737.850,623 276.560,197 | 22 | 737.861,19 276.563,952 | 11.214 |
| 23 | 737.962,168 276.599,77 | 24 | 737.995,944 276.611,747 | 35.838 |
| 25 | 738.061,333 276.615,674 | 26 | 738.070,787 276.614,477 | 9.53 |
| 27 | 738.090,083 276.598,177 | 28 | 738.114,324 276.590,048 | 25.568 |
| 29 | 738.138,005 276.593,27 | 30 | 738.143,322 276.593,993 | 5.367 |
| 31 | 738.169,491 276.598,719 | 32 | 738.210,504 276.606,126 | 41.676 |
| 33 | 738.228,522 276.616,753 | 34 | 738.253,834 276.631,683 | 29.387 |
| 35 | 738.275,634 276.644,54 | 36 | 738.298,234 276.676,076 | 38.798 |
| 37 | 738.302,597 276.692,538 | 38 | 738.306,381 276.706,81 | 14.766 |
| 39 | 738.309,794 276.710,303 | 1 | 738.308,558 276.726,73 | 16.473 |

| Punct început | X / Y | Punct sfârşit | X / Y | Lungime segment (** (m) |
|---------------|----------------------------|---------------|----------------------------|-------------------------|
| 12 | 738.137,6 276.596,242 | 13 | 738.114,614 276.593,115 | 23.198 |
| 14 | 738.091,58 276.600,839 | 15 | 738.072,045 276.617,342 | 25.573 |
| 16 | 738.061,826 276.618,709 | 17 | 738.061,432 276.618,685 | 0.394 |
| 18 | 737.995,341 276.614,716 | 19 | 737.960,706 276.602,434 | 36.749 |
| 20 | 737.850,036 276.563,19 | 21 | 737.850,623 276.560,197 | 3.05 |
| 22 | 737.861,19 276.563,952 | 23 | 737.962,168 276.599,77 | 107.142 |
| 24 | 737.995,944 276.611,747 | 25 | 738.061,333 276.615,674 | 65.506 |
| 26 | 738.070,787 276.614,477 | 27 | 738.090,083 276.598,177 | 25.259 |
| 28 | 738.114,324 276.590,048 | 29 | 738.138,005 276.593,27 | 23.899 |
| 30 | 738.143,322 276.593,993 | 31 | 738.169,491 276.598,719 | 26.592 |
| 32 | 738.210,504 276.606,126 | 33 | 738.228,522 276.616,753 | 20.919 |
| 34 | 738.253,834 276.631,683 | 35 | 738.275,634 276.644,54 | 25.308 |
| 36 | 738.298,234 276.676,076 | 37 | 738.302,597 276.692,538 | 17.03 |
| 38 | 738.306,381 276.706,81 | 39 | 738.309,794 276.710,303 | 4.884 |

** Lungimile segmentelor sunt determinate în planul de proiecție Stereo 70 și sunt rotunjite la 1 milimetru.

*** Distanța dintre puncte este formată din segmente cumulate ce sunt mai mici decât valoarea 1 milimetru.

**DATE DESPRE IMOBILUL NR. 19003**

Oficiul de Cadastru și Publicitate Imobiliară CONSTANTA
Biroul de Cadastru și Publicitate Imobiliară Mangalia

A. Partea I. Descrierea imobilului

TEREN Extravilan

Adresa: Jud. Constanta, LP 981

| Nr. Crt | Nr cadastral Nr. topografic | Suprafața* (mp) | Observații / Referințe |
|---------|-----------------------------|-----------------|---|
| A1 | | 52.000 | Sector cadastral:19 Teren neimprejmuit; |

B. Partea II. Proprietari și acte

| Inscrieri privitoare la dreptul de proprietate și alte drepturi reale | | Referințe |
|---|---|-----------|
| / | | |
| Act Normativ nr. 7, din 13/03/1996 emis de GUVERNUL ROMANIEI; | | |
| B1 | Inscrierea posesiei, drept de PROPRIETATE, dobandit prin Lege, cota actuala 1/1 1) NEIDENTIFICAT NEIDENTIFICAT | A1 |
| B2 | Se noteaza mentinunea de proprietar neidentificat. | A1 |

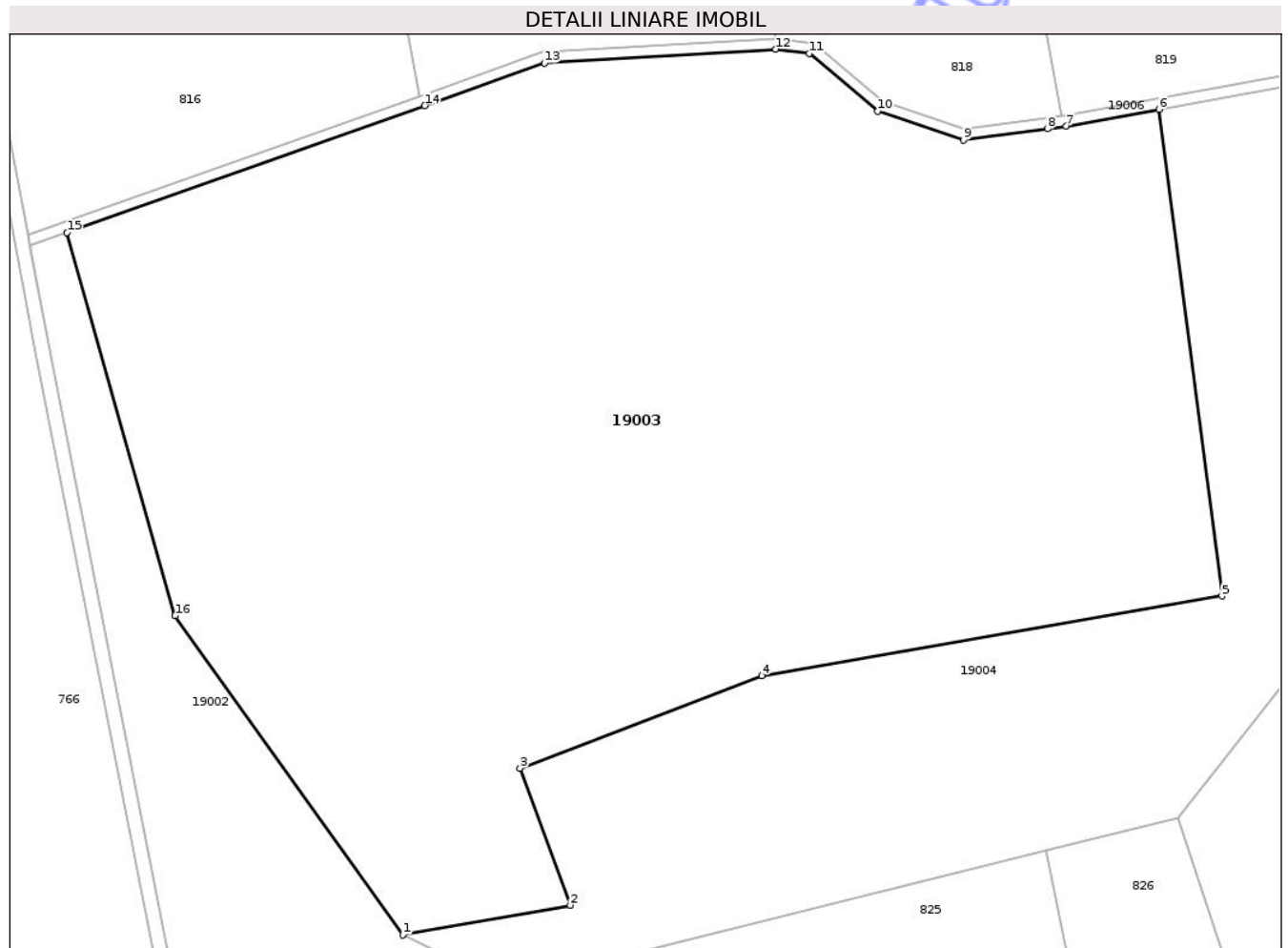
C. Partea III. SARCINI .

| Inscrieri privind dezmembramintele dreptului de proprietate, drepturi reale de garanție și sarcini | Referințe |
|--|-----------|
| NU SUNT | |

Teren

| | | |
|--------------|-----------------|------------------------|
| Nr cadastral | Suprafața (mp)* | Observații / Referințe |
| | 52.000 | |

* Suprafața este determinată în planul de proiecție Stereo 70.



Date referitoare la teren

| Crt | Categorie folosință | Intra vilan | Suprafața (mp) | Tarla | Parcelă | Nr. topo | Observații / Referințe |
|-----|---------------------|-------------|----------------|-------|---------|----------|------------------------|
| 1 | livada | NU | 52.000 | - | - | - | |

Lungime Segmente

1) Valorile lungimilor segmentelor sunt obținute din proiecție în plan.

| Punct început | X / Y | Punct sfârșit | X / Y | Lungime segment (** (m) |
|---------------|----------------------------|---------------|----------------------------|-------------------------|
| 1 | 737.955,991 276.365,877 | 2 | 738.003,293 276.374,264 | 48.04 |
| 2 | 738.003,293 276.374,264 | 3 | 737.989,076 276.412,906 | 41.174 |
| 3 | 737.989,076 276.412,906 | 4 | 738.057,331 276.439,036 | 73.086 |
| 4 | 738.057,331 276.439,036 | 5 | 738.187,276 276.461,479 | 131.869 |
| 5 | 738.187,276 276.461,479 | 6 | 738.169,491 276.598,719 | 138.388 |

| Punct început | X / Y | Punct sfârşit | X / Y | Lungime segment (** (m) |
|---------------|----------------------------|---------------|----------------------------|-------------------------|
| 6 | 738.169,491 276.598,719 | 7 | 738.143,322 276.593,993 | 26.592 |
| 7 | 738.143,322 276.593,993 | 8 | 738.138,005 276.593,27 | 5.367 |
| 8 | 738.138,005 276.593,27 | 9 | 738.114,324 276.590,048 | 23.899 |
| 9 | 738.114,324 276.590,048 | 10 | 738.090,083 276.598,177 | 25.568 |
| 10 | 738.090,083 276.598,177 | 11 | 738.070,787 276.614,477 | 25.259 |
| 11 | 738.070,787 276.614,477 | 12 | 738.061,333 276.615,674 | 9.53 |
| 12 | 738.061,333 276.615,674 | 13 | 737.995,944 276.611,747 | 65.506 |
| 13 | 737.995,944 276.611,747 | 14 | 737.962,168 276.599,77 | 35.838 |
| 14 | 737.962,168 276.599,77 | 15 | 737.861,19 276.563,952 | 107.142 |
| 15 | 737.861,19 276.563,952 | 16 | 737.891,636 276.455,944 | 112.217 |
| 16 | 737.891,636 276.455,944 | 1 | 737.955,991 276.365,877 | 110.695 |

** Lungimile segmentelor sunt determinate în planul de proiecţie Stereo 70 şi sunt rotunjite la 1 milimetru.

*** Distanţa dintre puncte este formată din segmente cumulate ce sunt mai mici decât valoarea 1 milimetru.

**DATE DESPRE IMOBILUL NR. 19007**

Oficiul de Cadastru și Publicitate Imobiliară CONSTANTA
Biroul de Cadastru și Publicitate Imobiliară Mangalia

A. Partea I. Descrierea imobilului

TEREN Extravilan

Adresa: Jud. Constanta, De 979/2

| Nr. Crt | Nr cadastral Nr. topografic | Suprafața* (mp) | Observații / Referințe |
|---------|--------------------------------|-----------------|---|
| A1 | | 1.253 | Sector cadastral:19 Teren neimprejmuit; |

B. Partea II. Proprietari și acte

| Inscrieri privitoare la dreptul de proprietate și alte drepturi reale | Referințe |
|---|-----------|
| / | |
| Act Normativ nr. 904, din 22/08/2002 emis de GUVERNUL ROMANIEI (Adeverinta nr 2218/11.12.2025); | |
| B1 | A1 |
| Intabulare, drept de PROPRIETATE, dobandit prin Lege, cota actuala 1/1 1) COMUNA DUMBRĂVENI, CIF:6398771, DOMENIUL PUBLIC | |

C. Partea III. SARCINI .

| Inscrieri privind dezmembramintele dreptului de proprietate, drepturi reale de garanție și sarcini | Referințe |
|--|-----------|
| NU SUNT | |

Anexa Nr. 1 La Partea I

Teren

| | | |
|--------------|-----------------|------------------------|
| Nr cadastral | Suprafața (mp)* | Observații / Referințe |
| | 1.253 | |

* Suprafața este determinată în planul de proiecție Stereo 70.

DETALII LINIARE IMOBIL



Date referitoare la teren

| Crt | Categorie folosință | Intra vilan | Suprafața (mp) | Tarla | Parcelă | Nr. topo | Observații / Referințe |
|-----|---------------------|-------------|----------------|-------|---------|----------|------------------------|
| 1 | drum | NU | 1.253 | - | - | - | |

Lungime Segmente

1) Valorile lungimilor segmentelor sunt obținute din proiecție în plan.

| Punct început | X / Y | Punct sfârșit | X / Y | Lungime segment (** (m) |
|---------------|----------------------------|---------------|----------------------------|-------------------------|
| 1 | 738.366,283 276.434,647 | 2 | 738.365,749 276.449,545 | 14.908 |
| 2 | 738.365,749 276.449,545 | 3 | 738.364,911 276.472,87 | 23.34 |
| 3 | 738.364,911 276.472,87 | 4 | 738.354,929 276.520,992 | 49.146 |
| 4 | 738.354,929 276.520,992 | 5 | 738.315,023 276.702,203 | 185.553 |
| 5 | 738.315,023 276.702,203 | 6 | 738.314,069 276.706,538 | 4.439 |

| Punct început | X / Y | Punct sfârşit | X / Y | Lungime segment (** (m) |
|---------------|----------------------------|---------------|----------------------------|-------------------------|
| 6 | 738.314,069 276.706,538 | 7 | 738.310,293 276.737,179 | 30.873 |
| 7 | 738.310,293 276.737,179 | 8 | 738.308,558 276.726,73 | 10.591 |
| 8 | 738.308,558 276.726,73 | 9 | 738.309,794 276.710,303 | 16.473 |
| 9 | 738.309,794 276.710,303 | 10 | 738.310,132 276.705,816 | 4.5 |
| 10 | 738.310,132 276.705,816 | 11 | 738.311,116 276.701,343 | 4.58 |
| 11 | 738.311,116 276.701,343 | 12 | 738.333,287 276.600,666 | 103.089 |
| 12 | 738.333,287 276.600,666 | 13 | 738.351,017 276.520,156 | 82.44 |
| 13 | 738.351,017 276.520,156 | 14 | 738.360,926 276.472,389 | 48.784 |
| 14 | 738.360,926 276.472,389 | 15 | 738.362,299 276.434,132 | 38.282 |
| 15 | 738.362,299 276.434,132 | 16 | 738.368,126 276.417,55 | 17.576 |
| 16 | 738.368,126 276.417,55 | 17 | 738.370,211 276.421,126 | 4.139 |
| 17 | 738.370,211 276.421,126 | 1 | 738.366,283 276.434,647 | 14.081 |

** Lungimile segmentelor sunt determinate în planul de proiecţie Stereo 70 şi sunt rotunjite la 1 milimetru.

*** Distanţa dintre puncte este formată din segmente cumulate ce sunt mai mici decât valoarea 1 milimetru.

**DATE DESPRE IMOBILUL NR. 19005**

Oficiul de Cadastru și Publicitate Imobiliară CONSTANTA
Biroul de Cadastru și Publicitate Imobiliară Mangalia

A. Partea I. Descrierea imobilului

TEREN Extravilan

Adresa: Jud. Constanta, PD 978

| Nr. Crt | Nr cadastral Nr. topografic | Suprafața* (mp) | Observații / Referințe |
|---------|-----------------------------|-----------------|---|
| A1 | | 31.000 | Sector cadastral:19 Teren neimprejmuit; |

B. Partea II. Proprietari și acte

| Inscrieri privitoare la dreptul de proprietate și alte drepturi reale | | Referințe |
|---|---|-----------|
| / | | |
| Act Normativ nr. 7, din 13/03/1996 emis de GUVERNUL ROMANIEI; | | |
| B1 | Inscrierea posesiei, drept de PROPRIETATE, dobandit prin Lege, cota actuala 1/1 1) NEIDENTIFICAT NEIDENTIFICAT | A1 |
| B2 | Se noteaza mentinunea de proprietar neidentificat. | A1 |

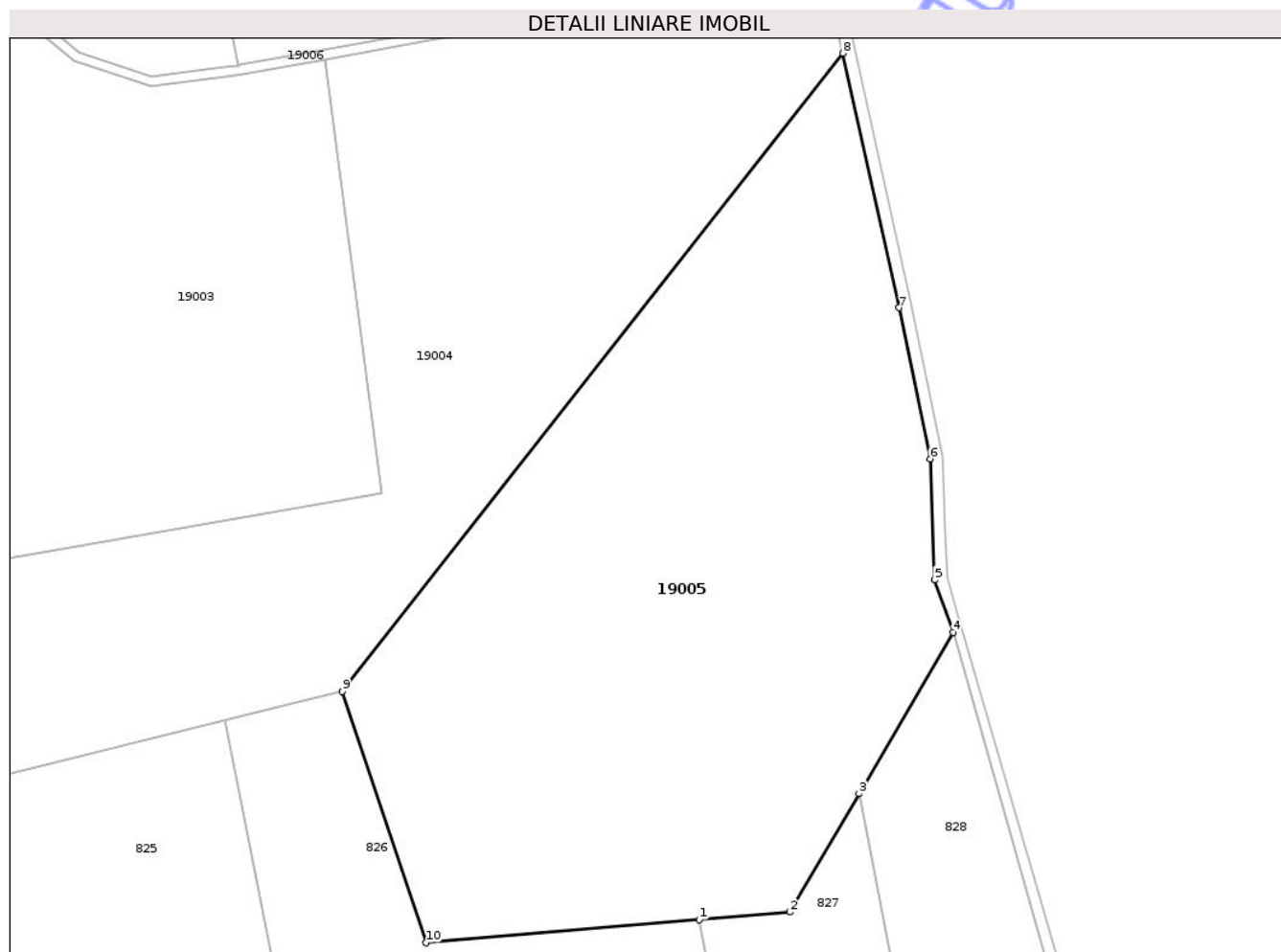
C. Partea III. SARCINI .

| Inscrieri privind dezmembramintele dreptului de proprietate, drepturi reale de garanție și sarcini | Referințe |
|--|-----------|
| NU SUNT | |

Teren

| | | |
|--------------|-----------------|------------------------|
| Nr cadastral | Suprafața (mp)* | Observații / Referințe |
| | 31.000 | |

* Suprafața este determinată în planul de proiecție Stereo 70.



Date referitoare la teren

| Crt | Categorie folosință | Intra vilan | Suprafața (mp) | Tarla | Parcelă | Nr. topo | Observații / Referințe |
|-----|---------------------|-------------|----------------|-------|---------|----------|------------------------|
| 1 | padure | NU | 31.000 | - | 978 | - | |

Lungime Segmente

1) Valorile lungimilor segmentelor sunt obținute din proiecție în plan.

| Punct început | X / Y | Punct sfârșit | X / Y | Lungime segment (** (m) |
|---------------|----------------------------|---------------|----------------------------|-------------------------|
| 1 | 738.287,809 276.326,629 | 2 | 738.316,519 276.329,046 | 28.812 |
| 2 | 738.316,519 276.329,046 | 3 | 738.338,387 276.366,549 | 43.413 |
| 3 | 738.338,387 276.366,549 | 4 | 738.368,126 276.417,55 | 59.037 |
| 4 | 738.368,126 276.417,55 | 5 | 738.362,299 276.434,132 | 17.576 |
| 5 | 738.362,299 276.434,132 | 6 | 738.360,926 276.472,389 | 38.282 |

| Punct început | X / Y | Punct sfârşit | X / Y | Lungime segment (** (m) |
|---------------|----------------------------|---------------|----------------------------|-------------------------|
| 6 | 738.360,926 276.472,389 | 7 | 738.351,017 276.520,156 | 48.784 |
| 7 | 738.351,017 276.520,156 | 8 | 738.333,287 276.600,666 | 82.44 |
| 8 | 738.333,287 276.600,666 | 9 | 738.174,942 276.398,843 | 256.527 |
| 9 | 738.174,942 276.398,843 | 10 | 738.201,476 276.319,362 | 83.793 |
| 10 | 738.201,476 276.319,362 | 1 | 738.287,809 276.326,629 | 86.638 |

** Lungimile segmentelor sunt determinate în planul de proiecţie Stereo 70 şi sunt rotunjite la 1 milimetru.

*** Distanţa dintre puncte este formată din segmente cumulate ce sunt mai mici decât valoarea 1 milimetru.

Neutilizabil în Circuitul Civil

**DATE DESPRE IMOBILUL NR. 19002**

Oficiul de Cadastru și Publicitate Imobiliară CONSTANTA
Biroul de Cadastru și Publicitate Imobiliară Mangalia

A. Partea I. Descrierea imobilului

TEREN Extravilan

Adresa: Jud. Constanta, A980

| Nr. Crt | Nr cadastral Nr. topografic | Suprafața* (mp) | Observații / Referințe |
|---------|-----------------------------|-----------------|---|
| A1 | | 10.000 | Sector cadastral:19 Teren neimprejmuit; |

B. Partea II. Proprietari și acte

| Inscrieri privitoare la dreptul de proprietate și alte drepturi reale | | Referințe |
|---|---|-----------|
| / | | |
| Act Normativ nr. 7, din 13/03/1996 emis de GUVERNUL ROMANIEI; | | |
| B1 | Inscrierea posesiei, drept de PROPRIETATE, dobandit prin Lege, cota actuala 1/1 1) NEIDENTIFICAT NEIDENTIFICAT | A1 |
| B2 | Se noteaza mentinunea de proprietar neidentificat. | A1 |

C. Partea III. SARCINI .

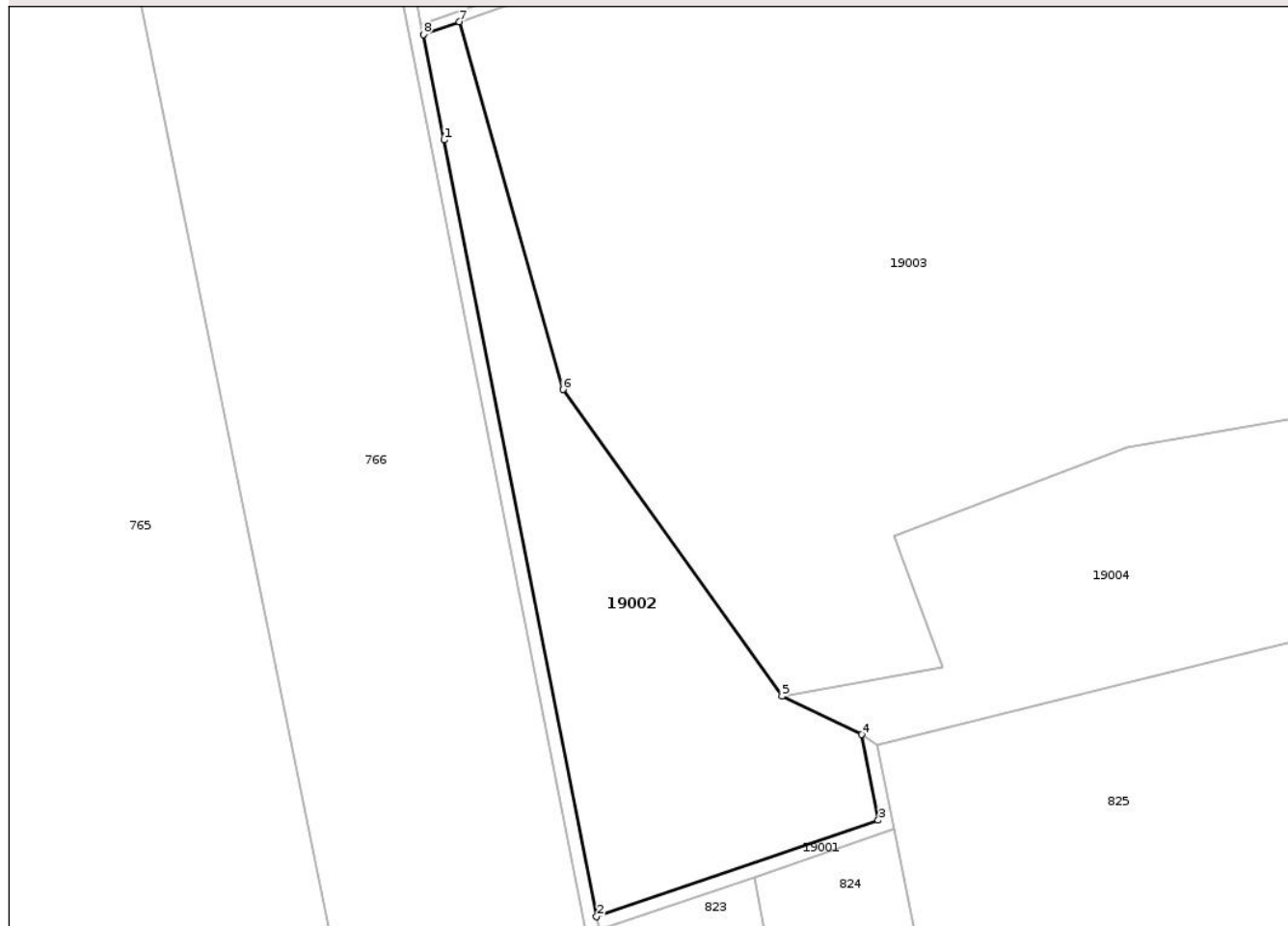
| Inscrieri privind dezmembramintele dreptului de proprietate, drepturi reale de garanție și sarcini | Referințe |
|--|-----------|
| NU SUNT | |

Teren

| | | |
|--------------|-----------------|------------------------|
| Nr cadastral | Suprafața (mp)* | Observații / Referințe |
| | 10.000 | |

* Suprafața este determinată în planul de proiecție Stereo 70.

DETALII LINIARE IMOBIL



Date referitoare la teren

| Crt | Categorie folosință | Intra vilan | Suprafața (mp) | Tarla | Parcelă | Nr. topo | Observații / Referințe |
|-----|---------------------|-------------|----------------|-------|---------|----------|------------------------|
| 1 | arabil | NU | 10.000 | - | - | - | |

Lungime Segmente

1) Valorile lungimilor segmentelor sunt obținute din proiecție în plan.

| Punct început | X / Y | Punct sfârșit | X / Y | Lungime segment (** (m) |
|---------------|----------------------------|---------------|----------------------------|-------------------------|
| 1 | 737.856,69 276.529,237 | 2 | 737.901,517 276.301,124 | 232.475 |
| 2 | 737.901,517 276.301,124 | 3 | 737.984,303 276.329,468 | 87.503 |
| 3 | 737.984,303 276.329,468 | 4 | 737.979,352 276.354,61 | 25.625 |
| 4 | 737.979,352 276.354,61 | 5 | 737.955,991 276.365,877 | 25.936 |
| 5 | 737.955,991 276.365,877 | 6 | 737.891,636 276.455,944 | 110.695 |

| Punct început | X / Y | Punct sfârșit | X / Y | Lungime segment (** (m) |
|---------------|----------------------------|---------------|----------------------------|-------------------------|
| 6 | 737.891,636 276.455,944 | 7 | 737.861,19 276.563,952 | 112.217 |
| 7 | 737.861,19 276.563,952 | 8 | 737.850,623 276.560,197 | 11.214 |
| 8 | 737.850,623 276.560,197 | 1 | 737.856,69 276.529,237 | 31.549 |

** Lungimile segmentelor sunt determinate în planul de proiecție Stereo 70 și sunt rotunjite la 1 milimetru.

*** Distanța dintre puncte este formată din segmente cumulate ce sunt mai mici decât valoarea 1 milimetru.

Neutilizabil în Circuitul Civil

**DATE DESPRE IMOBILUL NR. 19001**

Oficiul de Cadastru și Publicitate Imobiliară CONSTANTA
Biroul de Cadastru și Publicitate Imobiliară Mangalia

A. Partea I. Descrierea imobilului

TEREN Extravilan

Adresa: Jud. Constanta, De 977/7

| Nr. Crt | Nr cadastral Nr. topografic | Suprafața* (mp) | Observații / Referințe |
|---------|-----------------------------|-----------------|---|
| A1 | | 460 | Sector cadastral:19 Teren neimprejmuit; |

B. Partea II. Proprietari și acte

| Inscrieri privitoare la dreptul de proprietate și alte drepturi reale | Referințe |
|---|-----------|
| / | |
| Act Normativ nr. 904, din 22/08/2002 emis de GUVERNUL ROMANIEI (Adeverinta nr 2218/11.12.2025); | |
| B1 | A1 |
| Intabulare, drept de PROPRIETATE, dobandit prin Lege, cota actuala 1/1 | |
| 1) COMUNA DUMBRĂVENI, CIF:6398771, DOMENIUL PUBLIC | |

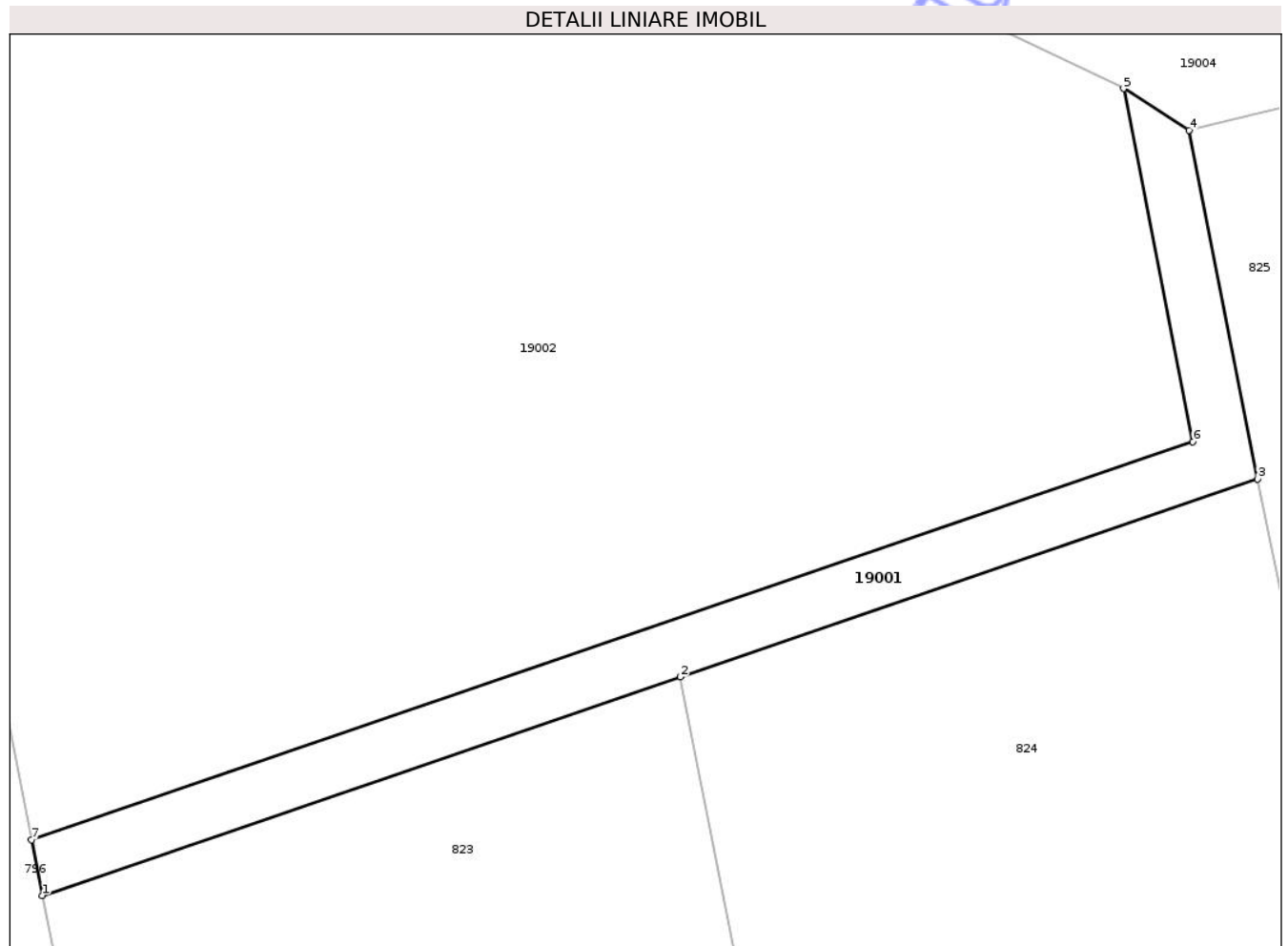
C. Partea III. SARCINI .

| Inscrieri privind dezmembramintele dreptului de proprietate, drepturi reale de garanție și sarcini | Referințe |
|--|-----------|
| NU SUNT | |

Teren

| | | |
|--------------|-----------------|------------------------|
| Nr cadastral | Suprafața (mp)* | Observații / Referințe |
| | 460 | |

* Suprafața este determinată în planul de proiecție Stereo 70.



Date referitoare la teren

| Crt | Categorie folosință | Intra vilan | Suprafața (mp) | Tarla | Parcelă | Nr. topo | Observații / Referințe |
|-----|---------------------|-------------|----------------|-------|---------|----------|------------------------|
| 1 | drum | NU | 460 | - | - | - | |

Lungime Segmente

1) Valorile lungimilor segmentelor sunt obținute din proiecție în plan.

| Punct început | X / Y | Punct sfârșit | X / Y | Lungime segment (** (m) |
|---------------|----------------------------|---------------|----------------------------|-------------------------|
| 1 | 737.902,295 276.297,163 | 2 | 737.947,778 276.312,731 | 48.073 |
| 2 | 737.947,778 276.312,731 | 3 | 737.988,911 276.326,81 | 43.476 |
| 3 | 737.988,911 276.326,81 | 4 | 737.984,014 276.351,642 | 25.31 |
| 4 | 737.984,014 276.351,642 | 5 | 737.979,352 276.354,61 | 5.527 |
| 5 | 737.979,352 276.354,61 | 6 | 737.984,303 276.329,468 | 25.625 |

| Punct început | X / Y | Punct sfârșit | X / Y | Lungime segment (** (m) |
|---------------|----------------------------|---------------|----------------------------|-------------------------|
| 6 | 737.984,303 276.329,468 | 7 | 737.901,517 276.301,124 | 87.503 |
| 7 | 737.901,517 276.301,124 | 1 | 737.902,295 276.297,163 | 4.037 |

** Lungimile segmentelor sunt determinate în planul de proiecție Stereo 70 și sunt rotunjite la 1 milimetru.

*** Distanța dintre puncte este formată din segmente cumulate ce sunt mai mici decât valoarea 1 milimetru.

Neutilizabil în Circuitul Civil

**DATE DESPRE IMOBILUL NR. 19004**

Oficiul de Cadastru și Publicitate Imobiliară CONSTANTA
Biroul de Cadastru și Publicitate Imobiliară Mangalia

A. Partea I. Descrierea imobilului

TEREN Extravilan

Adresa: Jud. Constanta, Parcela P 979

| Nr. Crt | Nr cadastral Nr. topografic | Suprafața* (mp) | Observații / Referințe |
|---------|-----------------------------|-----------------|---|
| A1 | 102196 | 33.000 | Sector cadastral:19 Teren neimprejmuit; |

B. Partea II. Proprietari și acte

| Inscrieri privitoare la dreptul de proprietate și alte drepturi reale | | Referințe |
|--|--|-----------|
| 18377 / 23/04/2025 | | |
| Act Administrativ nr. 35, din 24/05/2017 emis de Consiliul Local al Comunei Dumbraveni (act administrativ nr 683 din 17.04.2025, emis de Primaria Comunei Dumbraveni); | | |
| B1 | Intabulare, drept de PROPRIETATE, DOMENIU PRIVAT, dobandit prin Lege, cota actuala 1/1 1) COMUNA DUMBRĂVENI , CIF:6398771 | A1 |
| 45889 / 05/09/2025 | | |
| Act Administrativ nr. 387, din 14/08/2025 emis de INSTITUȚIA PREFECTULUI - JUDEȚUL CONSTANȚA; | | |
| B2 | În baza art.153, alin.4 din Regulamentul aprobat prin ODG 600/2023 al ANCP, modificat, se notează schimbarea domeniialității imobilului, din domeniul public în domeniul privat al comunei | A1 |

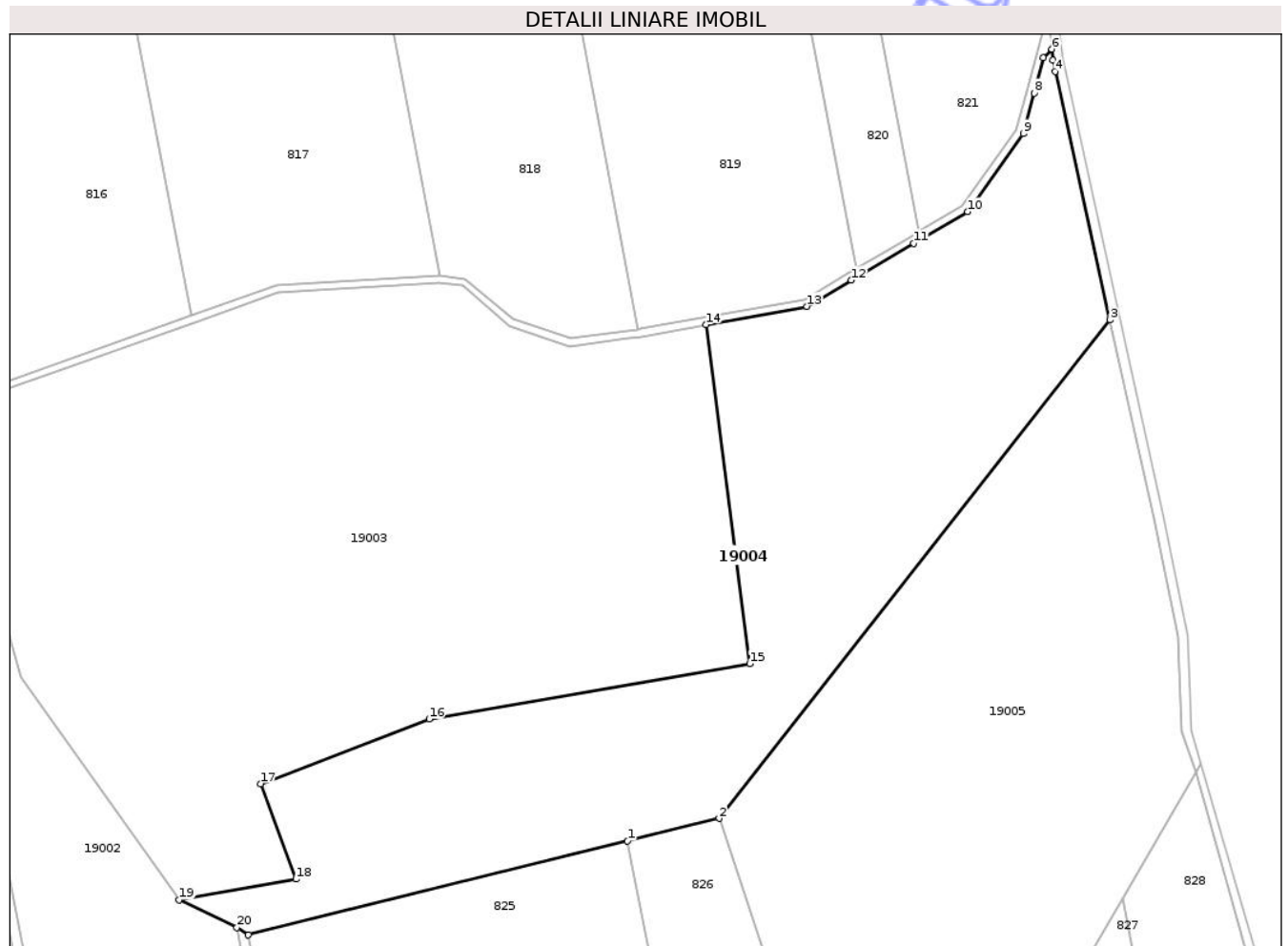
C. Partea III. SARCINI .

| Inscrieri privind dezmembramintele dreptului de proprietate, drepturi reale de garanție și sarcini | Referințe |
|--|-----------|
| NU SUNT | |

Teren

| | | |
|--------------|-----------------|------------------------|
| Nr cadastral | Suprafața (mp)* | Observații / Referințe |
| 102196 | 33.000 | |

* Suprafața este determinată în planul de proiecție Stereo 70.



Date referitoare la teren

| Crt | Categorie folosință | Intra vilan | Suprafața (mp) | Tarla | Parcelă | Nr. topo | Observații / Referințe |
|-----|---------------------|-------------|----------------|-------|---------|----------|------------------------|
| 1 | pasune | NU | 33.000 | - | 979 | - | |

Lungime Segmente

1) Valorile lungimilor segmentelor sunt obținute din proiecție în plan.

| Punct început | X / Y | Punct sfârșit | X / Y | Lungime segment (** (m) |
|---------------|----------------------------|---------------|----------------------------|-------------------------|
| 1 | 738.137,739 276.389,646 | 2 | 738.174,942 276.398,843 | 38.323 |
| 3 | 738.333,287 276.600,666 | 4 | 738.311,116 276.701,343 | 103.089 |
| 5 | 738.310,132 276.705,816 | 6 | 738.309,794 276.710,303 | 4.5 |
| 7 | 738.306,381 276.706,81 | 8 | 738.302,597 276.692,538 | 14.766 |
| 9 | 738.298,234 276.676,076 | 10 | 738.275,634 276.644,54 | 38.798 |

| Punct început | X / Y | Punct sfârșit | X / Y | Lungime segment (** (m) |
|---------------|----------------------------|---------------|----------------------------|-------------------------|
| 2 | 738.174,942 276.398,843 | 3 | 738.333,287 276.600,666 | 256.527 |
| 4 | 738.311,116 276.701,343 | 5 | 738.310,132 276.705,816 | 4.58 |
| 6 | 738.309,794 276.710,303 | 7 | 738.306,381 276.706,81 | 4.884 |
| 8 | 738.302,597 276.692,538 | 9 | 738.298,234 276.676,076 | 17.03 |
| 10 | 738.275,634 276.644,54 | 11 | 738.253,834 276.631,683 | 25.308 |

| Punct început | X / Y | Punct sfârșit | X / Y | Lungime segment (** (m) |
|---------------|----------------------------|---------------|----------------------------|-------------------------|
| 11 | 738.253,834 276.631,683 | 12 | 738.228,522 276.616,753 | 29.387 |
| 13 | 738.210,504 276.606,126 | 14 | 738.169,491 276.598,719 | 41.676 |
| 15 | 738.187,276 276.461,479 | 16 | 738.057,331 276.439,036 | 131.869 |
| 17 | 737.989,076 276.412,906 | 18 | 738.003,293 276.374,264 | 41.174 |
| 19 | 737.955,991 276.365,877 | 20 | 737.979,352 276.354,61 | 25.936 |
| 21 | 737.984,014 276.351,642 | 1 | 738.137,739 276.389,646 | 158.353 |

| Punct început | X / Y | Punct sfârșit | X / Y | Lungime segment (** (m) |
|---------------|----------------------------|---------------|----------------------------|-------------------------|
| 12 | 738.228,522 276.616,753 | 13 | 738.210,504 276.606,126 | 20.919 |
| 14 | 738.169,491 276.598,719 | 15 | 738.187,276 276.461,479 | 138.388 |
| 16 | 738.057,331 276.439,036 | 17 | 737.989,076 276.412,906 | 73.086 |
| 18 | 738.003,293 276.374,264 | 19 | 737.955,991 276.365,877 | 48.04 |
| 20 | 737.979,352 276.354,61 | 21 | 737.984,014 276.351,642 | 5.527 |

** Lungimile segmentelor sunt determinate în planul de proiecție Stereo 70 și sunt rotunjite la 1 milimetru.

*** Distanța dintre puncte este formată din segmente cumulate ce sunt mai mici decât valoarea 1 milimetru.

Neutilizabil în Circuit Civil

